

- +++ Fonte: Cartografía IGN 1:25.000
- Limite parroquial
- Escala 1:2.000 - Núcleos rurais
- Mosaicos de planos de ordenación
- Escala 1:1.000 - Núcleos urbanos
- Patrimonio Cultural
- Arquitectónico-etnográfico
- Arqueolóxico
- Camión de Santiago
- Camión Real
- Solo de núcleo rural
- Zona común
- Zona tradicional
- Parcelario catastral
- Zona de influencia 50m edif. trad.
- Solo urbano
- Non tradicionais
- Tradicionais
- Dotacións e servizos existentes
- Zonas verdes / Espazos libres
- Equipamentos
- Estradas Autonómicas
- Estradas Deputación
- Estradas Estatais
- Estradas Municipais
- AVE
- FF.CC.
- Sistema Ferroviario

A1	A2	A3	A4
B1	B2	B3	B4
C1	C2	C3	C4
D1	D2	D3	D4
E1	E2	E3	E4
F1	F2	F3	F4
G1	G2	G3	G4
H1	H2	H3	H4
I1	I2	I3	I4
J1	J2	J3	J4
K1	K2	K3	K4
L1	L2	L3	L4
M1	M2	M3	M4
N1	N2	N3	N4
O1	O2	O3	O4
P1	P2	P3	P4
Q1	Q2	Q3	Q4
R1	R2	R3	R4
S1	S2	S3	S4

GRÁFICO DE FOLLAS
GRÁFICO DE HOJAS

Concello de SILEDA

ALFONSO BOTANA S.L.
Arquitectos Urbanistas e Paisaxistas

36052_PXOM_202207_AP
Xullo 2022 ETRS 89 29N
Julio 2022 EPSG: 25829

CONCELLO DE SILEDA (PONTEVEDRA)
AYUNTAMIENTO DE SILEDA (PONTEVEDRA)

PLAN XERAL DE ORDENACIÓN MUNICIPAL
PLAN XERAL DE ORDENACIÓN MUNICIPAL

Alfonso Botana S.L.
Aprobación Provisional e Definitiva

II. ANÁLISE DO MODELO DE ASENTAMENTO POBOACIONAL
II.2 ANÁLISE DO T.M.

0 50 100 200 Metros



++ Fonte: Cartografía IGN 1:25.000
 ■ Limite parroquial
 Escala 1:2.000 - Núcleos rurais
 Mosaicos de planos de ordenación
 Escala 1:1.000 - Núcleos urbanos

Patrimonio Cultural
 ■ Arquitectónico-etnográfico
 ■ Arqueolóxico
 ■ Camiño de Santiago
 ■ Camiño Real

- - Solo de núcleo rural
 ■ Zona común
 ■ Zona tradicional
 ■ Parcelario catastral
 - - Zona de influencia 50m edif. trad.
 ■ Solo urbano
 □ Non tradicionais
 ■ Tradicionais

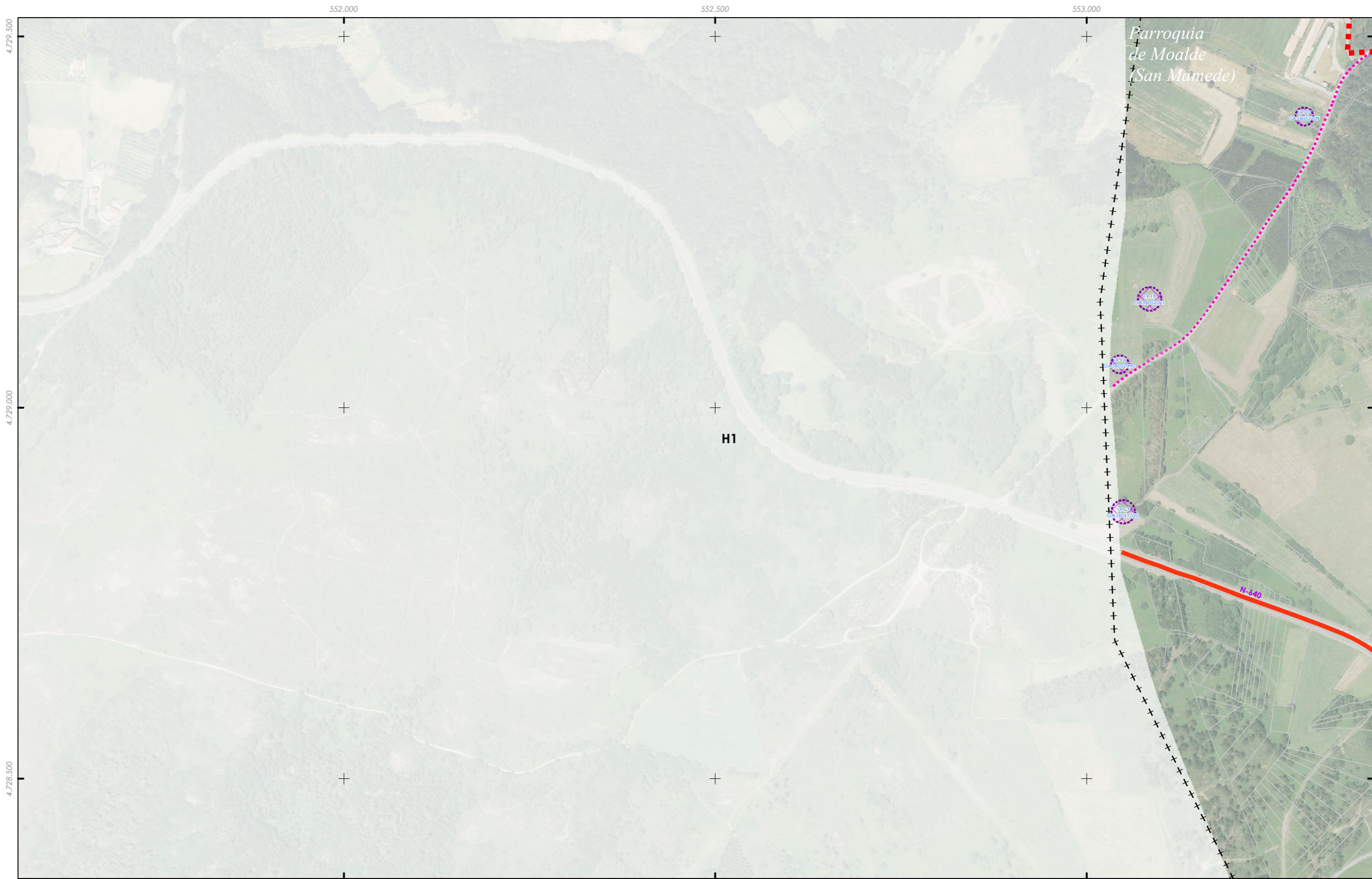
Dotacións e servizos existentes
 ■ Zonas verdes / Espazos libres
 ■ Equipamentos
 ■ Estradas Autonómicas
 ■ Estradas Deputación
 ■ Estradas Estatais
 ■ Estradas Municipais
 ■ AVE
 ■ FF.CC.
 ■ Sistema Ferroviario

AJ	A2	A3	A4	A5	A6	A7	A8
B1	B2	B3	B4	B5	B6	B7	B8
C1	C2	C3	C4	C5	C6	C7	C8
D1	D2	D3	D4	D5	D6	D7	D8
E1	E2	E3	E4	E5	E6	E7	E8
F1	F2	F3	F4	F5	F6	F7	F8
G1	G2	G3	G4	G5	G6	G7	G8
H1	H2	H3	H4	H5	H6	H7	H8
I1	I2	I3	I4	I5	I6	I7	I8
J1	J2	J3	J4	J5	J6	J7	J8
K1	K2	K3	K4	K5	K6	K7	K8
L1	L2	L3	L4	L5	L6	L7	L8
M1	M2	M3	M4	M5	M6	M7	M8
N1	N2	N3	N4	N5	N6	N7	N8
O1	O2	O3	O4	O5	O6	O7	O8
P1	P2	P3	P4	P5	P6	P7	P8
Q1	Q2	Q3	Q4	Q5	Q6	Q7	Q8
R1	R2	R3	R4	R5	R6	R7	R8
S1	S2	S3	S4	S5	S6	S7	S8

GRÁFICO DE FOLLAS
GRÁFICO DE HOJAS
 39 de 108

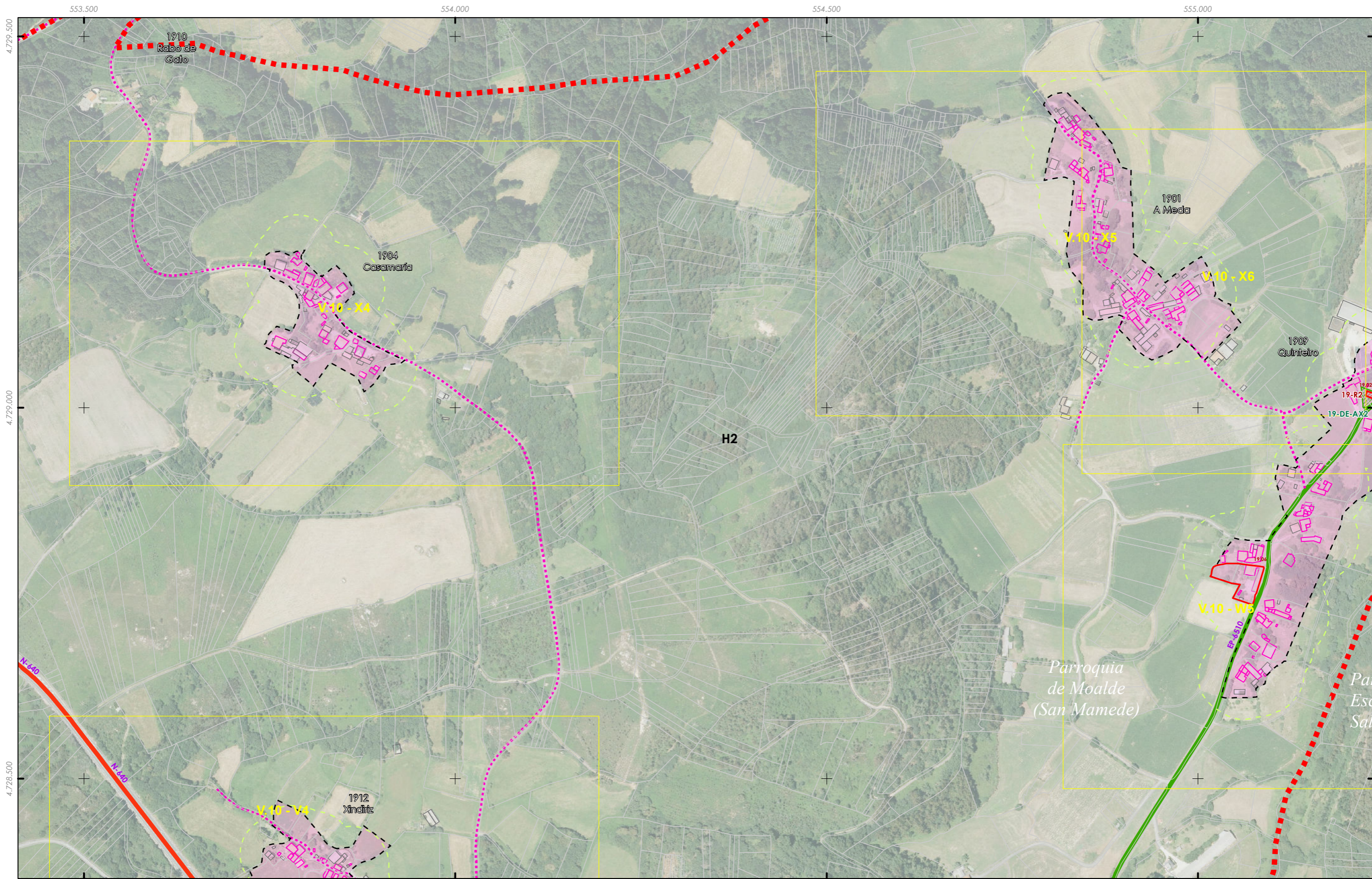
Concello de SILEDA
ALFONSO BOTANA
 36052_PXOM_202207_AP
 Xullo 2022 ETRS 89 29N
 Julio 2022 EPSG: 25829
 1:5.000

CONCELLO DE SILEDA (PONTEVEDRA)
 AYUNTAMIENTO DE SILEDA (PONTEVEDRA)
PLAN XERAL DE ORDENACIÓN MUNICIPAL
 PLAN XERAL DE ORDENACIÓN MUNICIPAL
Alfonso Botana S.L.
 Aprobación Provisional e Definitiva
II. ANÁLISE DO MODELO DE ASENTAMENTO POBOACIONAL
 II. ANÁLISE DO MODELO DE ASENTAMENTO POBOACIONAL
II.2 ANÁLISE DO T.M.
 II.2 ANÁLISE DO T.M.
 0 50 100 200 Metros

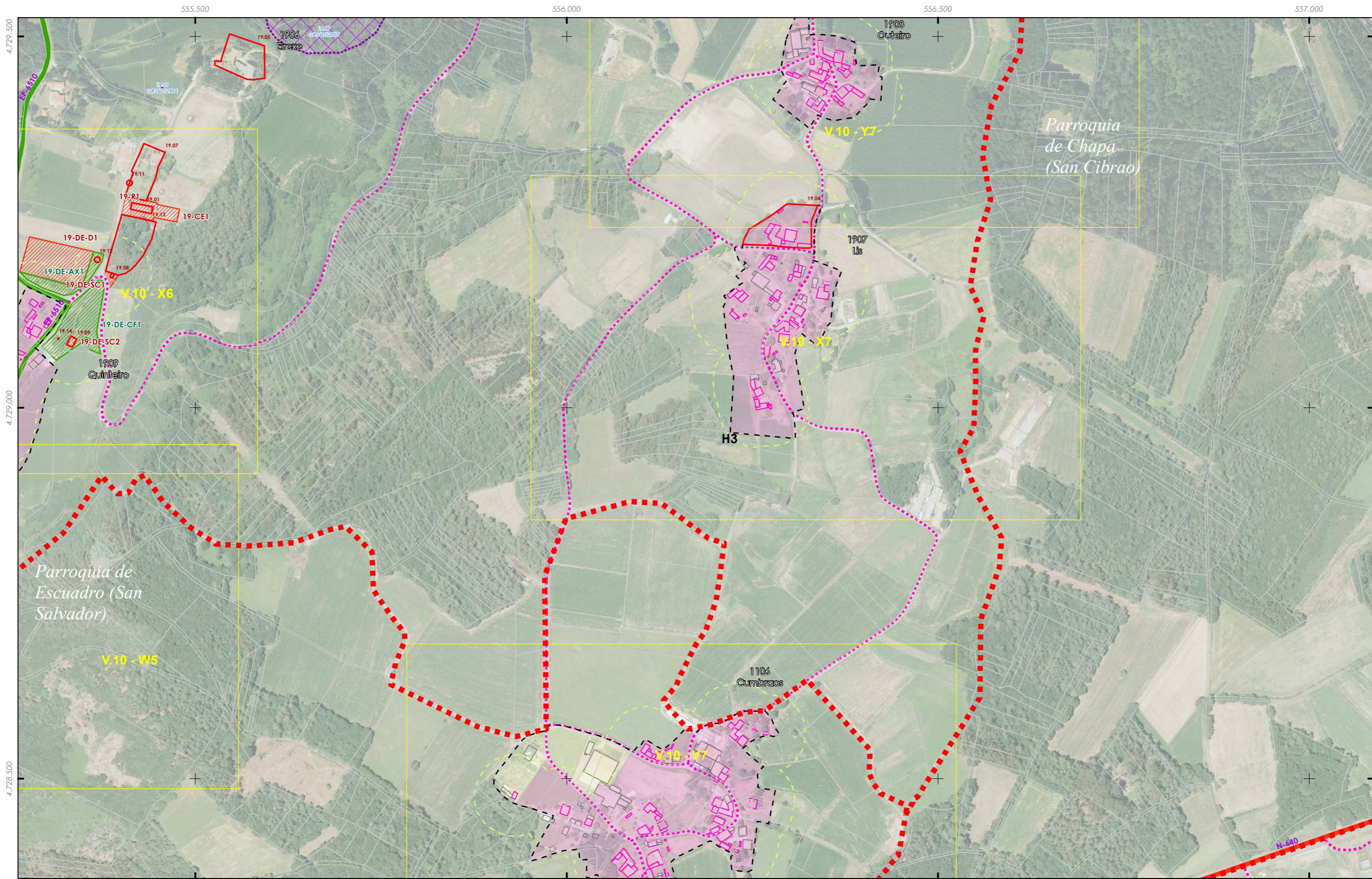


- | | | | |
|---|--|---|---|
| <ul style="list-style-type: none"> +++ Fonte: Cartografía IGN 1:25.000 ■ Limite parroquial Escala 1:2.000 - Núcleos rurais Mosaicos de planos de ordenación Escala 1:1.000 - Núcleos urbanos | <ul style="list-style-type: none"> Patrimonio Cultural Arquitectónico-etnográfico Arqueolóxico Camión de Santiago Camión Real | <ul style="list-style-type: none"> Solo de núcleo rural Zona común Zona tradicional Parcelario catastral Zona de influencia 50m edif. trad. Solo urbano Non tradicionais Tradicionais | <ul style="list-style-type: none"> Dotacións e servizos existentes Zonas verdes / Espazos libres Equipamentos Estradas Autonomicas Estradas Deputacion Estradas Estatais Estradas Municipais AVE FF.CC. Sistema Ferroviario |
|---|--|---|---|

<p>GRÁFICO DE FOLLAS DE HOJAS</p> <p>40 de 108</p>	<p>Concello de SILEDA</p> <p>ALFONSO BOTANA</p> <p>PROYECTOS, PLANEAMENTO E INGENIERÍA</p>	<p>CONCELLO DE SILEDA (PONTEVEDRA)</p> <p>AYUNTAMIENTO DE SILEDA (PONTEVEDRA)</p> <p>PLAN XERAL DE ORDENACIÓN MUNICIPAL</p> <p>PLAN XERAL DE ORDENACIÓN MUNICIPAL</p>
	<p>36052_PXOM_202207_AP</p> <p>Xullo 2022 ETRS 89 29N Julio 2022 EPSG: 25829</p> <p>1:5.000</p>	<p>Alfonso Botana S.L.</p> <p>Aprobación Provisional e Definitiva</p> <p>II. ANÁLISE DO MODELO DE ASENTAMENTO POBOACIONAL</p> <p>II.2 ANÁLISE DO T.M.</p> <p>0 50 100 200 Metros</p>



<p>++ Fonte: Cartografía IGN 1:25.000</p> <p>■ Limite parroquial</p> <p>■ Escala 1:2.000 - Núcleos rurais</p> <p>Mosaicos de planos de ordenación</p> <p>■ Escala 1:1.000 - Núcleos urbanos</p>	<p>Patrimonio Cultural</p> <p>■ Arquitectónico-etnográfico</p> <p>■ Arqueolóxico</p> <p>● Camiño de Santiago</p> <p>● Camiño Real</p>	<p>--- Solo de núcleo rural</p> <p>■ Zona común</p> <p>■ Zona tradicional</p> <p>■ Parcelario catastral</p> <p>--- Zona de influencia 50m edif. trad.</p> <p>■ Solo urbano</p> <p>□ Non tradicionais</p> <p>■ Tradicionais</p>	<p>Dotacións e servizos existentes</p> <p>■ Zonas verdes / Espazos libres</p> <p>■ Equipamentos</p> <p>■ Estradas Autonomicas</p> <p>■ Estradas Deputacion</p> <p>■ Estradas Estatais</p> <p>● Estradas Municipais</p> <p>■ AVE</p> <p>■ FF.CC.</p> <p>■ Sistema Ferroviario</p>	<p>GRÁFICO DE FOLLAS</p> <p>GRÁFICO DE HOJAS</p> <p>41 de 108</p>	<p>Concello de SILEDA</p> <p>ALFONSO BOTANA</p> <p>36052_PXOM_202207_AP</p> <p>Xullo 2022 ETRS 89 29N</p> <p>Julio 2022 EPSG: 25829</p> <p>1:5.000</p>	<p>CONCELLO DE SILEDA (PONTEVEDRA)</p> <p>AYUNTAMIENTO DE SILEDA (PONTEVEDRA)</p> <p>PLAN XERAL DE ORDENACIÓN MUNICIPAL</p> <p>PLAN XERAL DE ORDENACIÓN MUNICIPAL</p> <p>Alfonso Botana S.L.</p> <p>Aprobación Provisional e Definitiva</p> <p>II. ANÁLISE DO MODELO DE ASENTAMENTO POBOACIONAL</p> <p>II.2 ANÁLISE DO T.M.</p> <p>0 50 100 200 Metros</p>
---	---	--	--	---	--	--



- ++ Fonte: Cartografía IGN 1:25.000
- Limite parroquial
- Escala 1:2.000 - Núcleos rurais
- Mosaicos de planos de ordenación
- Escala 1:1.000 - Núcleos urbanos
- Patrimonio Cultural
- Arquitectónico-etnográfico
- Arqueolóxico
- Camiño de Santiago
- Camiño Real

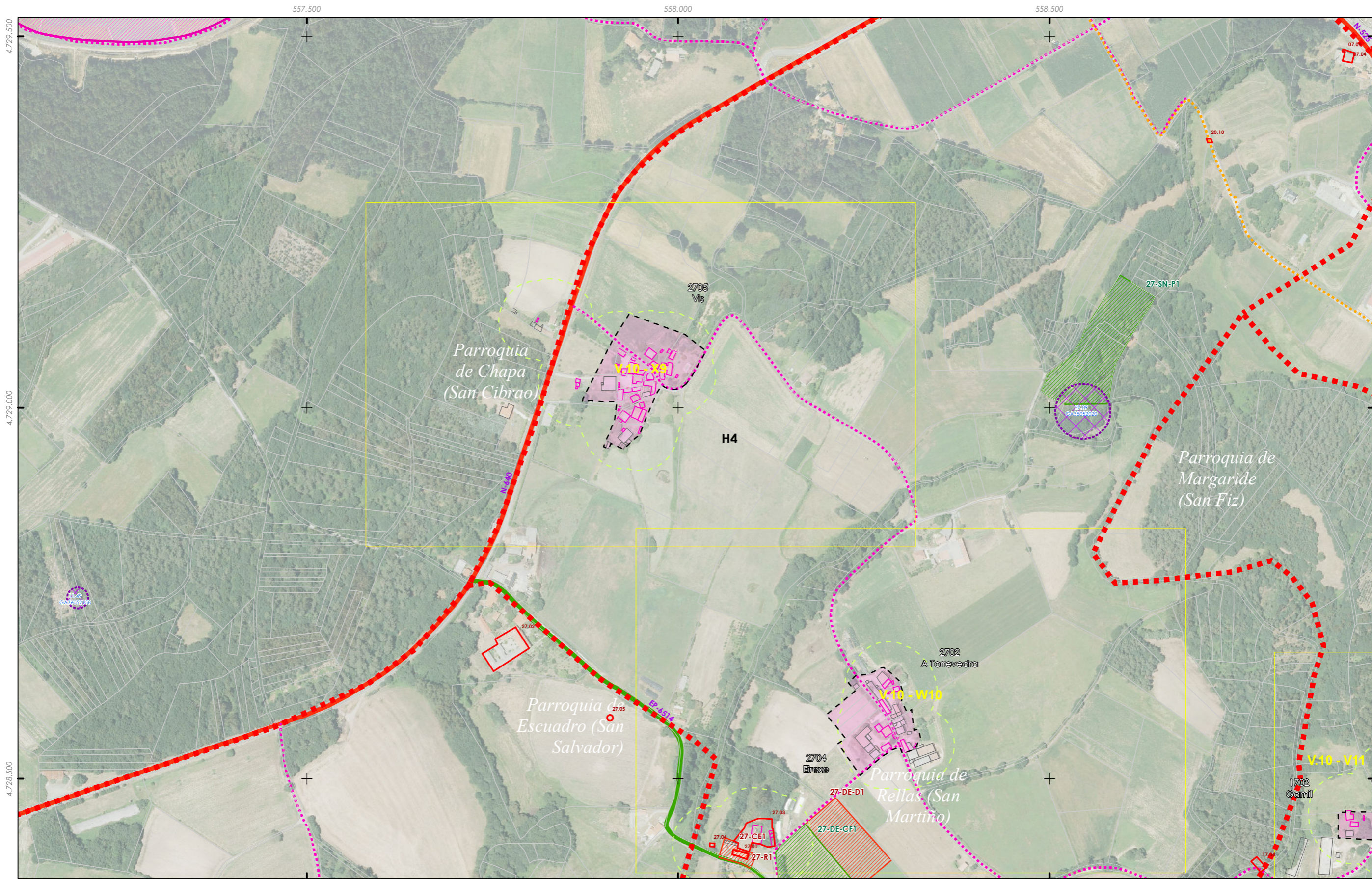
- Solo de núcleo rural
- Zona común
- Zona tradicional
- Parcelario catastral
- Zona de influencia 50m edif. trad.
- Solo urbano
- Non tradicionais
- Tradicionais

- Dotacións e servizos existentes
- Zonas verdes / Espazos libres
- Equipamentos
- Estradas Autonomicas
- Estradas Deputacion
- Estradas Estatais
- Estradas Municipais
- AVE
- FF.CC.
- Sistema Ferroviario

GRÁFICO DE FOLLAS
 GRÁFICO DE HOJAS
 42 de 108

A1	A2	A3	A4
B1	B2	B3	B4
C1	C2	C3	C4
D1	D2	D3	D4
E1	E2	E3	E4
F1	F2	F3	F4
G1	G2	G3	G4
H1	H2	H3	H4
I1	I2	I3	I4
J1	J2	J3	J4
K1	K2	K3	K4
L1	L2	L3	L4
M1	M2	M3	M4
N1	N2	N3	N4
O1	O2	O3	O4
P1	P2	P3	P4
Q1	Q2	Q3	Q4
R1	R2	R3	R4
S1	S2	S3	S4

Concello de SILEDA ALFONSO BOTANA <small>PROYECTOS URBANÍSTICOS Y TERRITORIALES</small>	CONCELLO DE SILEDA (PONTEVEDRA) <small>AYUNTAMIENTO DE SILEDA (PONTEVEDRA)</small> PLAN XERAL DE ORDENACIÓN MUNICIPAL <small>PLAN XERAL DE ORDENACIÓN MUNICIPAL</small>
	Alfonso Botana S.L. <small>Aprobación Provisional y Definitiva</small> II. ANÁLISE DO MODELO DE ASENTAMENTO POBOACIONAL <small>II. ANÁLISE DO MODELO DE ASENTAMENTO POBOACIONAL</small> II.2 ANÁLISE DO T.M. <small>II.2 ANÁLISE DO T.M.</small>
36052_PXOM_202207_AP Xullo 2022 ETRS 89 29N Julio 2022 EPSG: 25829	0 50 100 200 Metros



++ Fonte: Cartografía IGN 1:25.000
 ■ Limite parroquial
 ■ Escala 1:2.000 - Núcleos rurais
 Mosaicos de planos de ordenación
 ■ Escala 1:1.000 - Núcleos urbanos

Patrimonio Cultural
 ■ Arquitectónico-etnográfico
 ■ Arqueolóxico
 ■ Camiño de Santiago
 ■ Camiño Real

- - - Solo de núcleo rural
 ■ Zona común
 ■ Zona tradicional
 ■ Parcelario catastral
 - - - Zona de influencia 50m edif. trad.
 ■ Solo urbano
 □ Non tradicionais
 ■ Tradicionais

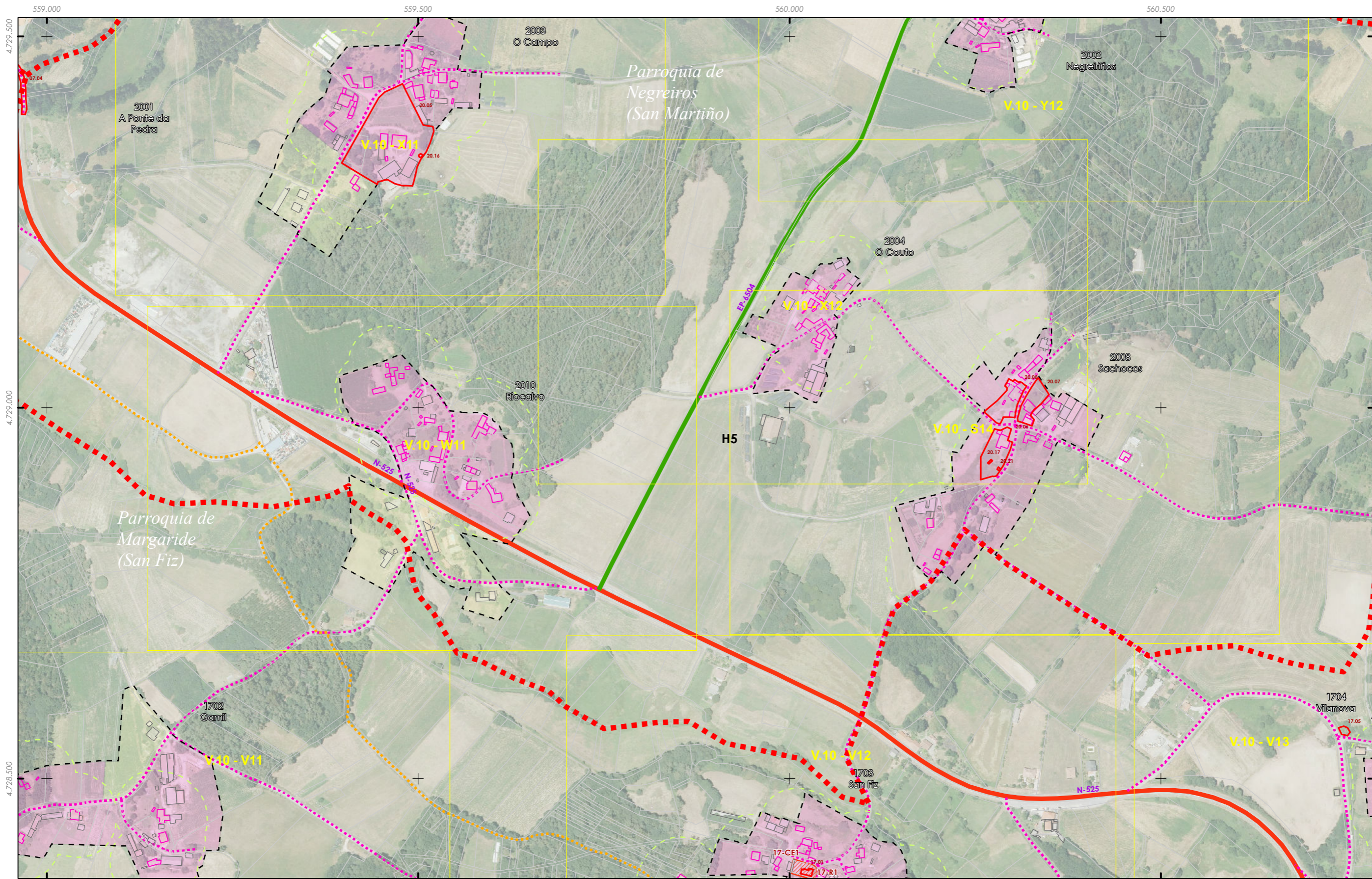
Dotacións e servizos existentes
 ■ Zonas verdes / Espazos libres
 ■ Equipamentos
 ■ Estradas Autonomicas
 ■ Estradas Deputacion
 ■ Estradas Estatais
 ■ Estradas Municipais
 ■ AVE
 ■ FF.CC.
 ■ Sistema Ferroviario

GRÁFICO DE FOLLAS
GRÁFICO DE HOJAS

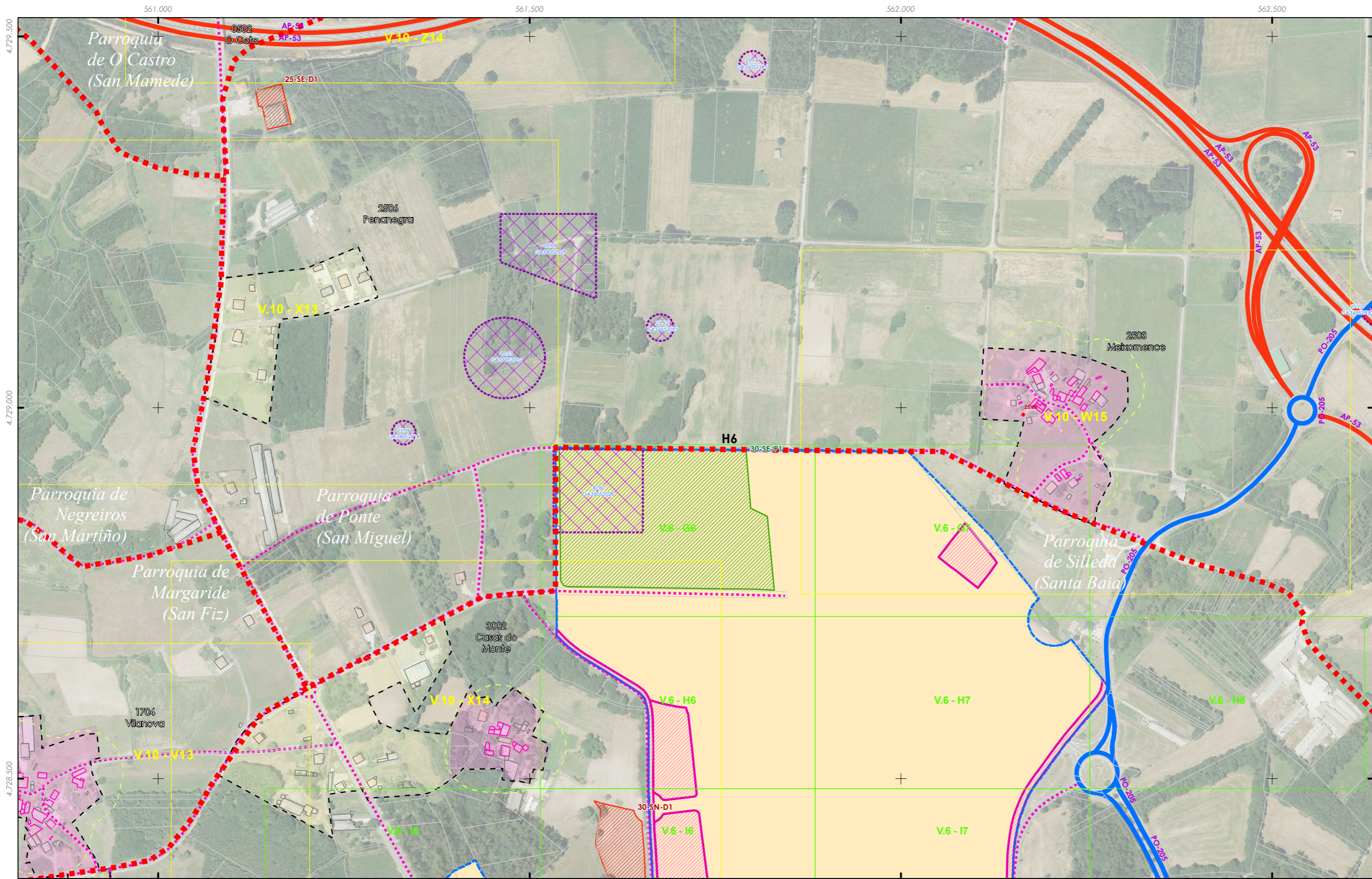
AJ	A2	A3	A4	A5	A6	A7	A8	A9	A10
B1	B2	B3	B4	B5	B6	B7	B8	B9	B10
C1	C2	C3	C4	C5	C6	C7	C8	C9	C10
D1	D2	D3	D4	D5	D6	D7	D8	D9	D10
E1	E2	E3	E4	E5	E6	E7	E8	E9	E10
F1	F2	F3	F4	F5	F6	F7	F8	F9	F10
G1	G2	G3	G4	G5	G6	G7	G8	G9	G10
H1	H2	H3	H4	H5	H6	H7	H8	H9	H10
I1	I2	I3	I4	I5	I6	I7	I8	I9	I10
J1	J2	J3	J4	J5	J6	J7	J8	J9	J10
K1	K2	K3	K4	K5	K6	K7	K8	K9	K10
L1	L2	L3	L4	L5	L6	L7	L8	L9	L10
M1	M2	M3	M4	M5	M6	M7	M8	M9	M10
N1	N2	N3	N4	N5	N6	N7	N8	N9	N10
O1	O2	O3	O4	O5	O6	O7	O8	O9	O10
P1	P2	P3	P4	P5	P6	P7	P8	P9	P10
Q1	Q2	Q3	Q4	Q5	Q6	Q7	Q8	Q9	Q10
R1	R2	R3	R4	R5	R6	R7	R8	R9	R10
S1	S2	S3	S4	S5	S6	S7	S8	S9	S10

43 de 108

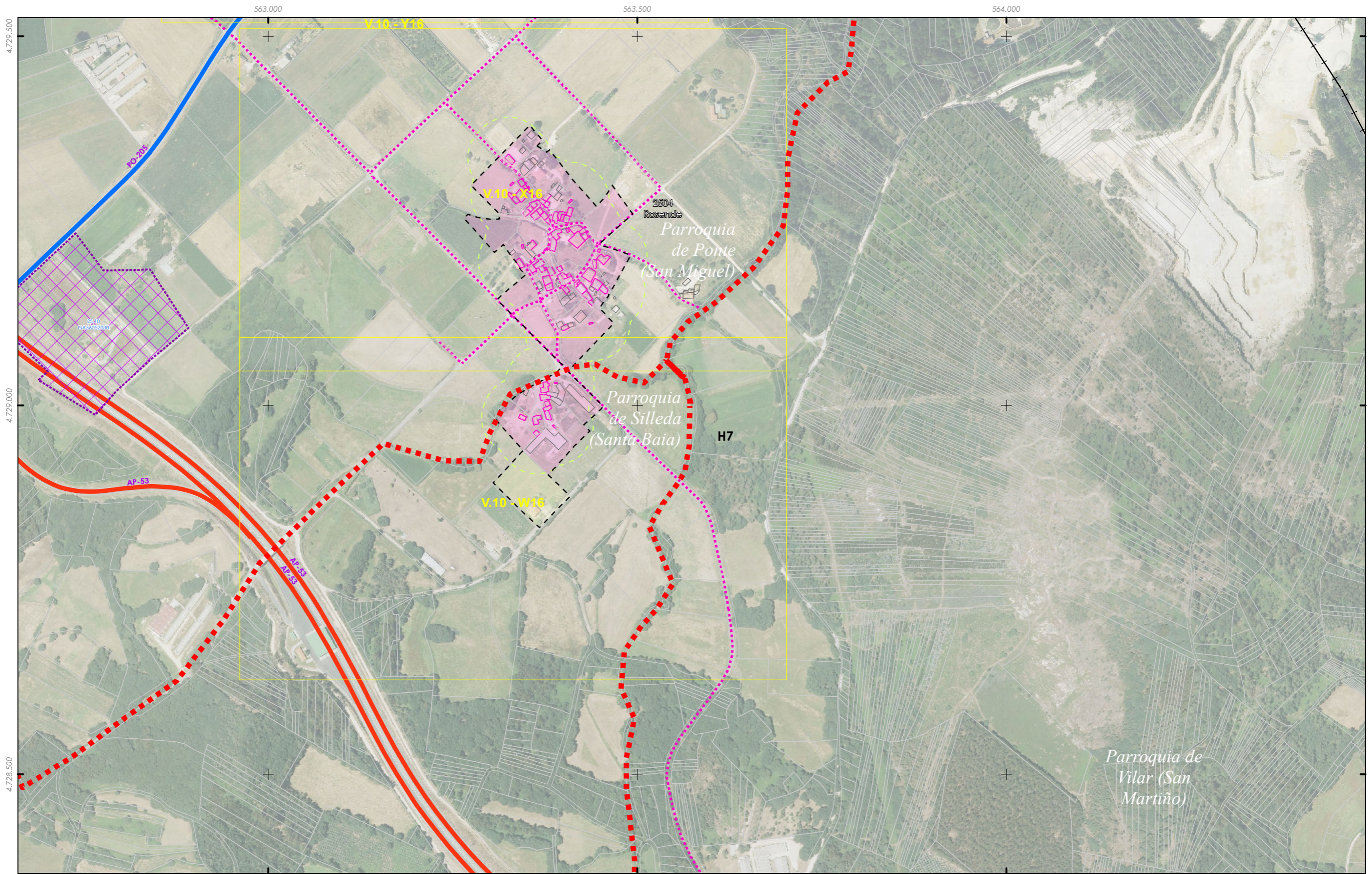
Concello de SILLEDA
CONCELLO DE SILLEDA (PONTEVEDRA)
 AYUNTAMIENTO DE SILEDA (PONTEVEDRA)
PLAN XERAL DE ORDENACIÓN MUNICIPAL
 PLAN XERAL DE ORDENACIÓN MUNICIPAL
Alfonso Botana S.L.
 Aprobación Provisional e Definitiva
II. ANÁLISE DO MODELO DE ASENTAMENTO POBOACIONAL
 II.2 ANÁLISE DO T.M.
 II.2 ANÁLISE DEL T.M.
 36052_PXOM_202207_AP
 Julio 2022 ETRS 89 29N
 Julio 2022 EPSG: 25829
 1:5.000
 0 50 100 200 Metros



<p>++ Fonte: Cartografía IGN 1:25.000</p> <p>--- Limite parroquial</p> <p>Escala 1:2.000 - Núcleos rurais</p> <p>Mosaicos de planos de ordenación</p> <p>Escala 1:1.000 - Núcleos urbanos</p>	<p>Patrimonio Cultural</p> <p>Arquitectónico-etnográfico</p> <p>Arqueolóxico</p> <p>Camiño de Santiago</p> <p>Camiño Real</p>	<p>Solo de núcleo rural</p> <p>Zona común</p> <p>Zona tradicional</p> <p>Parcelario catastral</p> <p>Zona de influencia 50m edif. trad.</p> <p>Solo urbano</p> <p>Non tradicionais</p> <p>Tradicionais</p>	<p>Dotacións e servizos existentes</p> <p>Zonas verdes / Espazos libres</p> <p>Equipamentos</p> <p>Estradas Autonomicas</p> <p>Estradas Deputacion</p> <p>Estradas Estatais</p> <p>Estradas Municipais</p> <p>AVE</p> <p>FF.CC.</p> <p>Sistema Ferroviario</p>	<table border="1"> <tr><td>AJ</td><td>A2</td></tr> <tr><td>B1</td><td>B2</td></tr> <tr><td>B3</td><td>B4</td></tr> <tr><td>C1</td><td>C2</td></tr> <tr><td>C3</td><td>C4</td></tr> <tr><td>C5</td><td>C6</td></tr> <tr><td>D1</td><td>D2</td></tr> <tr><td>D3</td><td>D4</td></tr> <tr><td>D5</td><td>D6</td></tr> <tr><td>D7</td><td>D8</td></tr> <tr><td>E1</td><td>E2</td></tr> <tr><td>E3</td><td>E4</td></tr> <tr><td>E5</td><td>E6</td></tr> <tr><td>E7</td><td>E8</td></tr> <tr><td>F1</td><td>F2</td></tr> <tr><td>F3</td><td>F4</td></tr> <tr><td>F5</td><td>F6</td></tr> <tr><td>F7</td><td>F8</td></tr> <tr><td>G1</td><td>G2</td></tr> <tr><td>G3</td><td>G4</td></tr> <tr><td>G5</td><td>G6</td></tr> <tr><td>G7</td><td>G8</td></tr> <tr><td>H1</td><td>H2</td></tr> <tr><td>H3</td><td>H4</td></tr> <tr><td>H5</td><td>H6</td></tr> <tr><td>H7</td><td>H8</td></tr> <tr><td>I1</td><td>I2</td></tr> <tr><td>I3</td><td>I4</td></tr> <tr><td>I5</td><td>I6</td></tr> <tr><td>I7</td><td>I8</td></tr> <tr><td>J1</td><td>J2</td></tr> <tr><td>J3</td><td>J4</td></tr> <tr><td>J5</td><td>J6</td></tr> <tr><td>J7</td><td>J8</td></tr> <tr><td>K1</td><td>K2</td></tr> <tr><td>K3</td><td>K4</td></tr> <tr><td>K5</td><td>K6</td></tr> <tr><td>K7</td><td>K8</td></tr> <tr><td>L1</td><td>L2</td></tr> <tr><td>L3</td><td>L4</td></tr> <tr><td>L5</td><td>L6</td></tr> <tr><td>L7</td><td>L8</td></tr> <tr><td>M1</td><td>M2</td></tr> <tr><td>M3</td><td>M4</td></tr> <tr><td>M5</td><td>M6</td></tr> <tr><td>M7</td><td>M8</td></tr> <tr><td>N1</td><td>N2</td></tr> <tr><td>N3</td><td>N4</td></tr> <tr><td>N5</td><td>N6</td></tr> <tr><td>N7</td><td>N8</td></tr> <tr><td>O1</td><td>O2</td></tr> <tr><td>O3</td><td>O4</td></tr> <tr><td>O5</td><td>O6</td></tr> <tr><td>O7</td><td>O8</td></tr> <tr><td>P1</td><td>P2</td></tr> <tr><td>P3</td><td>P4</td></tr> <tr><td>P5</td><td>P6</td></tr> <tr><td>P7</td><td>P8</td></tr> <tr><td>Q1</td><td>Q2</td></tr> <tr><td>Q3</td><td>Q4</td></tr> <tr><td>Q5</td><td>Q6</td></tr> <tr><td>Q7</td><td>Q8</td></tr> <tr><td>R1</td><td>R2</td></tr> <tr><td>R3</td><td>R4</td></tr> <tr><td>R5</td><td>R6</td></tr> <tr><td>R7</td><td>R8</td></tr> <tr><td>S1</td><td>S2</td></tr> <tr><td>S3</td><td>S4</td></tr> <tr><td>S5</td><td>S6</td></tr> <tr><td>S7</td><td>S8</td></tr> </table> <p>GRÁFICO DE FOLLAS</p> <p>GRÁFICO DE HOJAS</p>	AJ	A2	B1	B2	B3	B4	C1	C2	C3	C4	C5	C6	D1	D2	D3	D4	D5	D6	D7	D8	E1	E2	E3	E4	E5	E6	E7	E8	F1	F2	F3	F4	F5	F6	F7	F8	G1	G2	G3	G4	G5	G6	G7	G8	H1	H2	H3	H4	H5	H6	H7	H8	I1	I2	I3	I4	I5	I6	I7	I8	J1	J2	J3	J4	J5	J6	J7	J8	K1	K2	K3	K4	K5	K6	K7	K8	L1	L2	L3	L4	L5	L6	L7	L8	M1	M2	M3	M4	M5	M6	M7	M8	N1	N2	N3	N4	N5	N6	N7	N8	O1	O2	O3	O4	O5	O6	O7	O8	P1	P2	P3	P4	P5	P6	P7	P8	Q1	Q2	Q3	Q4	Q5	Q6	Q7	Q8	R1	R2	R3	R4	R5	R6	R7	R8	S1	S2	S3	S4	S5	S6	S7	S8	<p>Concello de SILEDA</p> <p>ALFONSO BOTANA S.L.</p> <p>36052_PXOM_202207_AP</p> <p>Julio 2022 ETRS 89 29N</p> <p>Julio 2022 EPSG: 25829</p> <p>1:5.000</p>	<p>CONCELLO DE SILEDA (PONTEVEDRA)</p> <p>AYUNTAMIENTO DE SILEDA (PONTEVEDRA)</p> <p>PLAN XERAL DE ORDENACIÓN MUNICIPAL</p> <p>PLAN XERAL DE ORDENACIÓN MUNICIPAL</p> <p>Alfonso Botana S.L.</p> <p>Aprobación Provisional y Definitiva</p> <p>II. ANÁLISE DO MODELO DE ASENTAMENTO POBOACIONAL</p> <p>II. ANÁLISE DO T.M.</p> <p>0 50 100 200 Metros</p>
AJ	A2																																																																																																																																																	
B1	B2																																																																																																																																																	
B3	B4																																																																																																																																																	
C1	C2																																																																																																																																																	
C3	C4																																																																																																																																																	
C5	C6																																																																																																																																																	
D1	D2																																																																																																																																																	
D3	D4																																																																																																																																																	
D5	D6																																																																																																																																																	
D7	D8																																																																																																																																																	
E1	E2																																																																																																																																																	
E3	E4																																																																																																																																																	
E5	E6																																																																																																																																																	
E7	E8																																																																																																																																																	
F1	F2																																																																																																																																																	
F3	F4																																																																																																																																																	
F5	F6																																																																																																																																																	
F7	F8																																																																																																																																																	
G1	G2																																																																																																																																																	
G3	G4																																																																																																																																																	
G5	G6																																																																																																																																																	
G7	G8																																																																																																																																																	
H1	H2																																																																																																																																																	
H3	H4																																																																																																																																																	
H5	H6																																																																																																																																																	
H7	H8																																																																																																																																																	
I1	I2																																																																																																																																																	
I3	I4																																																																																																																																																	
I5	I6																																																																																																																																																	
I7	I8																																																																																																																																																	
J1	J2																																																																																																																																																	
J3	J4																																																																																																																																																	
J5	J6																																																																																																																																																	
J7	J8																																																																																																																																																	
K1	K2																																																																																																																																																	
K3	K4																																																																																																																																																	
K5	K6																																																																																																																																																	
K7	K8																																																																																																																																																	
L1	L2																																																																																																																																																	
L3	L4																																																																																																																																																	
L5	L6																																																																																																																																																	
L7	L8																																																																																																																																																	
M1	M2																																																																																																																																																	
M3	M4																																																																																																																																																	
M5	M6																																																																																																																																																	
M7	M8																																																																																																																																																	
N1	N2																																																																																																																																																	
N3	N4																																																																																																																																																	
N5	N6																																																																																																																																																	
N7	N8																																																																																																																																																	
O1	O2																																																																																																																																																	
O3	O4																																																																																																																																																	
O5	O6																																																																																																																																																	
O7	O8																																																																																																																																																	
P1	P2																																																																																																																																																	
P3	P4																																																																																																																																																	
P5	P6																																																																																																																																																	
P7	P8																																																																																																																																																	
Q1	Q2																																																																																																																																																	
Q3	Q4																																																																																																																																																	
Q5	Q6																																																																																																																																																	
Q7	Q8																																																																																																																																																	
R1	R2																																																																																																																																																	
R3	R4																																																																																																																																																	
R5	R6																																																																																																																																																	
R7	R8																																																																																																																																																	
S1	S2																																																																																																																																																	
S3	S4																																																																																																																																																	
S5	S6																																																																																																																																																	
S7	S8																																																																																																																																																	



<p>++ Fonte: Cartografía IGN 1:25.000</p> <p>--- Limite parroquial</p> <p>Escala 1:2.000 - Núcleos rurais</p> <p>Mosaicos de planos de ordenación</p> <p>Escala 1:1.000 - Núcleos urbanos</p>	<p>Patrimonio Cultural</p> <p>Arquitectónico-etnográfico</p> <p>Arqueolóxico</p> <p>Camiño de Santiago</p> <p>Camiño Real</p>	<p>Solo de núcleo rural</p> <p>Zona común</p> <p>Zona tradicional</p> <p>Parcelario catastral</p> <p>Zona de influencia 50m edif. trad.</p> <p>Solo urbano</p> <p>Non tradicionais</p> <p>Tradicionais</p>	<p>Dotacións e servizos existentes</p> <p>Zonas verdes / Espazos libres</p> <p>Equipamentos</p> <p>Estradas Autonómicas</p> <p>Estradas Deputación</p> <p>Estradas Estatais</p> <p>Estradas Municipais</p> <p>AVE</p> <p>FF.CC.</p> <p>Sistema Ferroviario</p>	<table border="1"> <tr><td>AJ</td><td>A2</td><td>B1</td><td>B2</td><td>B3</td><td>B4</td><td>C1</td><td>C2</td><td>C3</td><td>C4</td><td>C5</td><td>C6</td></tr> <tr><td>D1</td><td>D2</td><td>D3</td><td>D4</td><td>D5</td><td>D6</td><td>D7</td><td>E1</td><td>E2</td><td>E3</td><td>E4</td><td>E5</td></tr> <tr><td>F1</td><td>F2</td><td>F3</td><td>F4</td><td>F5</td><td>F6</td><td>F7</td><td>G1</td><td>G2</td><td>G3</td><td>G4</td><td>G5</td></tr> <tr><td>H1</td><td>H2</td><td>H3</td><td>H4</td><td>H5</td><td>H6</td><td>H7</td><td>H8</td><td>H9</td><td>H10</td><td>H11</td><td>H12</td></tr> <tr><td>I1</td><td>I2</td><td>I3</td><td>I4</td><td>I5</td><td>I6</td><td>I7</td><td>I8</td><td>I9</td><td>I10</td><td>I11</td><td>I12</td></tr> <tr><td>J1</td><td>J2</td><td>J3</td><td>J4</td><td>J5</td><td>J6</td><td>J7</td><td>J8</td><td>J9</td><td>J10</td><td>J11</td><td>J12</td></tr> <tr><td>K1</td><td>K2</td><td>K3</td><td>K4</td><td>K5</td><td>K6</td><td>K7</td><td>K8</td><td>K9</td><td>K10</td><td>K11</td><td>K12</td></tr> <tr><td>L1</td><td>L2</td><td>L3</td><td>L4</td><td>L5</td><td>L6</td><td>L7</td><td>L8</td><td>L9</td><td>L10</td><td>L11</td><td>L12</td></tr> <tr><td>M1</td><td>M2</td><td>M3</td><td>M4</td><td>M5</td><td>M6</td><td>M7</td><td>M8</td><td>M9</td><td>M10</td><td>M11</td><td>M12</td></tr> <tr><td>N1</td><td>N2</td><td>N3</td><td>N4</td><td>N5</td><td>N6</td><td>N7</td><td>N8</td><td>N9</td><td>N10</td><td>N11</td><td>N12</td></tr> <tr><td>O1</td><td>O2</td><td>O3</td><td>O4</td><td>O5</td><td>O6</td><td>O7</td><td>O8</td><td>O9</td><td>O10</td><td>O11</td><td>O12</td></tr> <tr><td>P1</td><td>P2</td><td>P3</td><td>P4</td><td>P5</td><td>P6</td><td>P7</td><td>P8</td><td>P9</td><td>P10</td><td>P11</td><td>P12</td></tr> <tr><td>Q1</td><td>Q2</td><td>Q3</td><td>Q4</td><td>Q5</td><td>Q6</td><td>Q7</td><td>Q8</td><td>Q9</td><td>Q10</td><td>Q11</td><td>Q12</td></tr> <tr><td>R1</td><td>R2</td><td>R3</td><td>R4</td><td>R5</td><td>R6</td><td>R7</td><td>R8</td><td>R9</td><td>R10</td><td>R11</td><td>R12</td></tr> <tr><td>S1</td><td>S2</td><td>S3</td><td>S4</td><td>S5</td><td>S6</td><td>S7</td><td>S8</td><td>S9</td><td>S10</td><td>S11</td><td>S12</td></tr> </table> <p>GRÁFICO DE FOLLAS</p> <p>GRÁFICO DE HOJAS</p> <p>45 de 108</p>	AJ	A2	B1	B2	B3	B4	C1	C2	C3	C4	C5	C6	D1	D2	D3	D4	D5	D6	D7	E1	E2	E3	E4	E5	F1	F2	F3	F4	F5	F6	F7	G1	G2	G3	G4	G5	H1	H2	H3	H4	H5	H6	H7	H8	H9	H10	H11	H12	I1	I2	I3	I4	I5	I6	I7	I8	I9	I10	I11	I12	J1	J2	J3	J4	J5	J6	J7	J8	J9	J10	J11	J12	K1	K2	K3	K4	K5	K6	K7	K8	K9	K10	K11	K12	L1	L2	L3	L4	L5	L6	L7	L8	L9	L10	L11	L12	M1	M2	M3	M4	M5	M6	M7	M8	M9	M10	M11	M12	N1	N2	N3	N4	N5	N6	N7	N8	N9	N10	N11	N12	O1	O2	O3	O4	O5	O6	O7	O8	O9	O10	O11	O12	P1	P2	P3	P4	P5	P6	P7	P8	P9	P10	P11	P12	Q1	Q2	Q3	Q4	Q5	Q6	Q7	Q8	Q9	Q10	Q11	Q12	R1	R2	R3	R4	R5	R6	R7	R8	R9	R10	R11	R12	S1	S2	S3	S4	S5	S6	S7	S8	S9	S10	S11	S12	<p>Concello de SILLED</p> <p>CONCELLO DE SILLED (PONTEVEDRA)</p> <p>AYUNTAMIENTO DE SILLED (PONTEVEDRA)</p> <p>PLAN XERAL DE ORDENACIÓN MUNICIPAL</p> <p>PLAN XERAL DE ORDENACIÓN MUNICIPAL</p> <p>Alfonso Botana S.L.</p> <p>Aprobación Provisional e Definitiva</p> <p>II. ANÁLISE DO MODELO DE ASENTAMENTO POBOACIONAL</p> <p>II.2 ANÁLISE DO T.M.</p> <p>36052_PXOM_202207_AP</p> <p>Xullo 2022 ETRS 89 29N</p> <p>Julio 2022 EPSG: 25829</p> <p>1:5.000</p> <p>0 50 100 200 Metros</p>
AJ	A2	B1	B2	B3	B4	C1	C2	C3	C4	C5	C6																																																																																																																																																																														
D1	D2	D3	D4	D5	D6	D7	E1	E2	E3	E4	E5																																																																																																																																																																														
F1	F2	F3	F4	F5	F6	F7	G1	G2	G3	G4	G5																																																																																																																																																																														
H1	H2	H3	H4	H5	H6	H7	H8	H9	H10	H11	H12																																																																																																																																																																														
I1	I2	I3	I4	I5	I6	I7	I8	I9	I10	I11	I12																																																																																																																																																																														
J1	J2	J3	J4	J5	J6	J7	J8	J9	J10	J11	J12																																																																																																																																																																														
K1	K2	K3	K4	K5	K6	K7	K8	K9	K10	K11	K12																																																																																																																																																																														
L1	L2	L3	L4	L5	L6	L7	L8	L9	L10	L11	L12																																																																																																																																																																														
M1	M2	M3	M4	M5	M6	M7	M8	M9	M10	M11	M12																																																																																																																																																																														
N1	N2	N3	N4	N5	N6	N7	N8	N9	N10	N11	N12																																																																																																																																																																														
O1	O2	O3	O4	O5	O6	O7	O8	O9	O10	O11	O12																																																																																																																																																																														
P1	P2	P3	P4	P5	P6	P7	P8	P9	P10	P11	P12																																																																																																																																																																														
Q1	Q2	Q3	Q4	Q5	Q6	Q7	Q8	Q9	Q10	Q11	Q12																																																																																																																																																																														
R1	R2	R3	R4	R5	R6	R7	R8	R9	R10	R11	R12																																																																																																																																																																														
S1	S2	S3	S4	S5	S6	S7	S8	S9	S10	S11	S12																																																																																																																																																																														



++ Fonte: Cartografía IGN 1:25.000
 ■ Limite parroquial
 Escala 1:2.000 - Núcleos rurais
 Mosaicos de planos de ordenación
 Escala 1:1.000 - Núcleos urbanos

Patrimonio Cultural
 ■ Arquitectónico-etnográfico
 ■ Arqueolóxico
 ■ Camiño de Santiago
 ■ Camiño Real

- - - Solo de núcleo rural
 ■ Zona común
 ■ Zona tradicional
 ■ Parcelario catastral
 - - - Zona de influencia 50m edif. trad.
 ■ Solo urbano
 □ Non tradicionais
 ■ Tradicionais

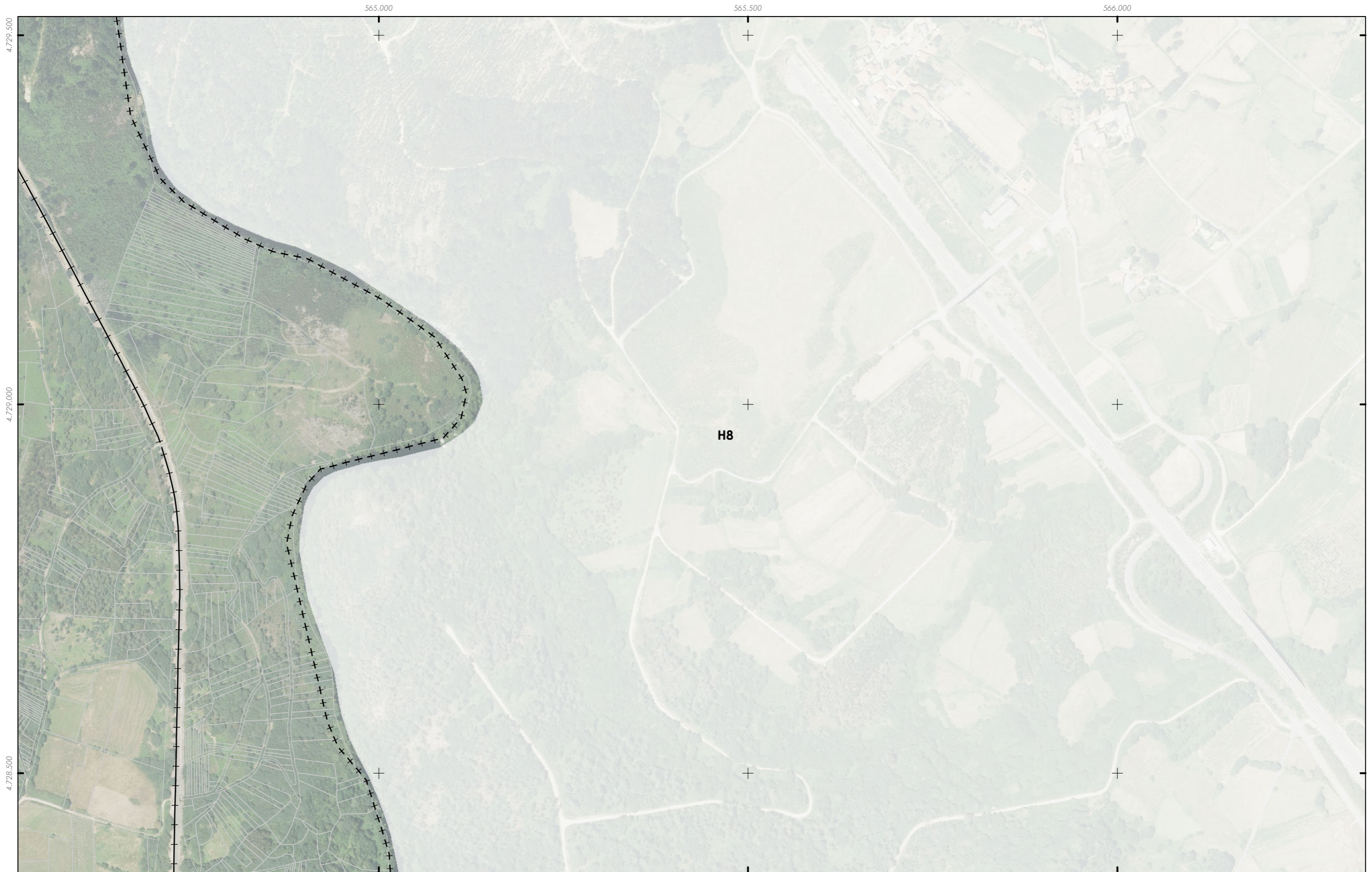
Dotacións e servizos existentes
 ■ Zonas verdes / Espazos libres
 ■ Equipamentos
 ■ Estradas Autonomicas
 ■ Estradas Deputacion
 ■ Estradas Estatais
 ■ Estradas Municipais
 ■ AVE
 ■ FF.CC.
 ■ Sistema Ferroviario

GRÁFICO DE FOLLAS
 GRÁFICO DE HOJAS
 46 de 108

AJ	A2	A3	A4	A5	A6	A7	A8
B1	B2	B3	B4	B5	B6	B7	B8
C1	C2	C3	C4	C5	C6	C7	C8
D1	D2	D3	D4	D5	D6	D7	D8
E1	E2	E3	E4	E5	E6	E7	E8
F1	F2	F3	F4	F5	F6	F7	F8
G1	G2	G3	G4	G5	G6	G7	G8
H1	H2	H3	H4	H5	H6	H7	H8
I1	I2	I3	I4	I5	I6	I7	I8
J1	J2	J3	J4	J5	J6	J7	J8
K1	K2	K3	K4	K5	K6	K7	K8
L1	L2	L3	L4	L5	L6	L7	L8
M1	M2	M3	M4	M5	M6	M7	M8
N1	N2	N3	N4	N5	N6	N7	N8
O1	O2	O3	O4	O5	O6	O7	O8
P1	P2	P3	P4	P5	P6	P7	P8
Q1	Q2	Q3	Q4	Q5	Q6	Q7	Q8
R1	R2	R3	R4	R5	R6	R7	R8
S1	S2	S3	S4	S5	S6	S7	S8

Concello de SILLEDIA
 ALFONSO BOTANA
 36052_PXOM_202207_AP
 Julio 2022 ETRS 89 29N
 Julio 2022 EPSG: 25829
 1:5.000

CONCELLO DE SILLEDIA (PONTEVEDRA)
 AYUNTAMIENTO DE SILLEDIA (PONTEVEDRA)
 PLAN XERAL DE ORDENACIÓN MUNICIPAL
 PLAN XERAL DE ORDENACIÓN MUNICIPAL
 Alfonso Botana S.L.
 Aprobación Provisional e Definitiva
 II. ANÁLISE DO MODELO DE ASENTAMENTO POBOACIONAL
 II.2 ANÁLISE DO T.M.
 0 50 100 200 Metros



- +++ Fonte: Cartografía IGN 1:25.000
- Limite parroquial
- Escala 1:2.000 - Núcleos rurais
- Mosaicos de planos de ordenación
- Escala 1:1.000 - Núcleos urbanos

- Patrimonio Cultural
- Arquitectónico-etnográfico
- Arqueolóxico
- Camión de Santiago
- Camión Real

- Solo de núcleo rural
- Zona común
- Zona tradicional
- Parcelario catastral
- Zona de influencia 50m edif. trad.
- Solo urbano
- Non tradicionais
- Tradicionais

- Dotacións e servizos existentes
- Zonas verdes / Espazos libres
- Equipamentos
- Estradas Autonomicas
- Estradas Deputacion
- Estradas Estatais
- Estradas Municipais
- AVE
- FF.CC.
- Sistema Ferroviario

AJ	A2				
B1	B2	B3	B4		
C1	C2	C3	C4	C5	C6
D1	D2	D3	D4	D5	D6
E1	E2	E3	E4	E5	E6
F1	F2	F3	F4	F5	F6
G1	G2	G3	G4	G5	G6
H1	H2	H3	H4	H5	H6
I1	I2	I3	I4	I5	I6
J1	J2	J3	J4	J5	J6
K1	K2	K3	K4	K5	K6
L1	L2	L3	L4	L5	L6
M1	M2	M3	M4	M5	M6
N1	N2	N3	N4	N5	N6
O1	O2	O3	O4	O5	O6
P1	P2	P3	P4	P5	P6
Q1	Q2	Q3	Q4	Q5	Q6
R1	R2	R3	R4	R5	R6
S1	S2	S3	S4	S5	S6

GRÁFICO DE FOLLAS
GRÁFICO DE HOJAS
47 de 108

Concello de SILEDA

ALFONSO BOTANA S.L.
Arquitectos Urbanistas e Paisaxeristas

36052_PXOM_202207_AP
Xullo 2022 ETRS 89 29N
Julio 2022 EPSG: 25829

CONCELLO DE SILEDA (PONTEVEDRA)
AYUNTAMIENTO DE SILEDA (PONTEVEDRA)

PLAN XERAL DE ORDENACIÓN MUNICIPAL
PLAN XERAL DE ORDENACIÓN MUNICIPAL

Alfonso Botana S.L.
Aprobación Provisional e Definitiva

II. ANÁLISE DO MODELO DE ASENTAMENTO POBOACIONAL
II.2 ANÁLISE DO T.M.

0 50 100 200 Metros



++ Fonte: Cartografía IGN 1:25.000
 ■ Limite parroquial
 Escala 1:2.000 - Núcleos rurais
 Mosaicos de planos de ordenación
 Escala 1:1.000 - Núcleos urbanos

Patrimonio Cultural
 ■ Arquitectónico-etnográfico
 ■ Arqueolóxico
 ■ Camiño de Santiago
 ■ Camiño Real

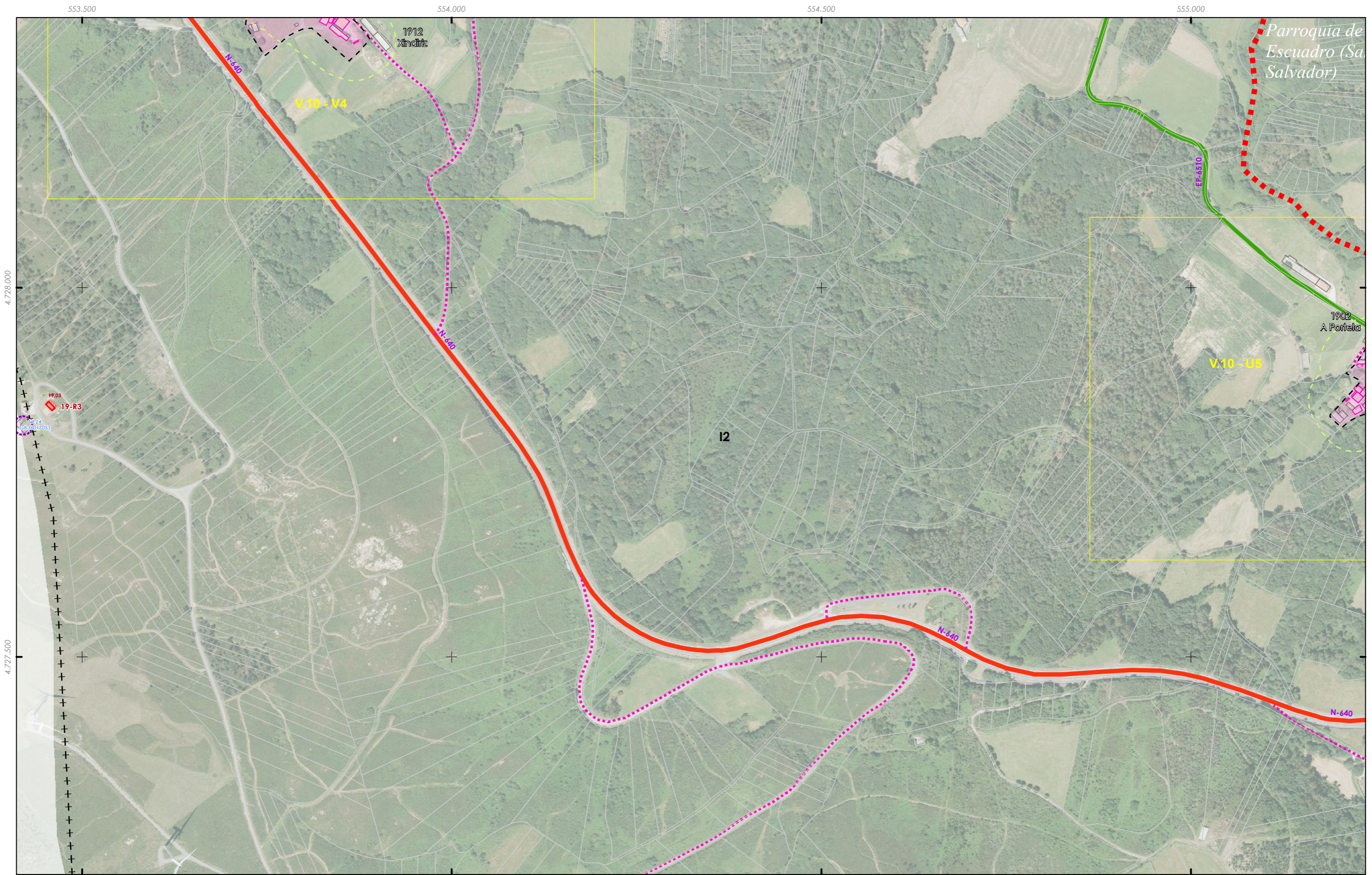
- - - Solo de núcleo rural
 ■ Zona común
 ■ Zona tradicional
 ■ Parcelario catastral
 - - - Zona de influencia 50m edif. trad.
 ■ Solo urbano
 □ Non tradicionais
 ■ Tradicionais

Dotacións e servizos existentes
 ■ Zonas verdes / Espazos libres
 ■ Equipamentos
 ■ Estradas Autonomicas
 ■ Estradas Deputacion
 ■ Estradas Estatais
 ■ Estradas Municipais
 ■ AVE
 ■ FF.CC.
 ■ Sistema Ferroviario



Concello de SILEDA
 ALFONSO BOTANA
 36052_PXOM_202207_AP
 Julio 2022
 ETRS 89 29N
 EPSG: 25829
 1:5.000

CONCELLO DE SILEDA (PONTEVEDRA)
 AYUNTAMIENTO DE SILEDA (PONTEVEDRA)
PLAN XERAL DE ORDENACIÓN MUNICIPAL
 PLAN XERAL DE ORDENACIÓN MUNICIPAL
Alfonso Botana S.L.
Aprobación Provisional e Definitiva
II. ANÁLISE DO MODELO DE ASENTAMENTO POBOACIONAL
 II. ANÁLISE DO T.M.
 0 50 100 200 Metros



++ Fonte: Cartografía IGN 1:25.000
 ■ Limite parroquial
 Escala 1:2.000 - Núcleos rurais
 Mosaicos de planos de ordenación
 Escala 1:1.000 - Núcleos urbanos

Patrimonio Cultural
 ■ Arquitectónico-etnográfico
 ■ Arqueolóxico
 ■ Camiño de Santiago
 ■ Camiño Real

--- Solo de núcleo rural
 ■ Zona común
 ■ Zona tradicional
 ■ Parcelario catastral
 ■ Zona de influencia 50m edif. trad.
 ■ Solo urbano
 ■ Non tradicionais
 ■ Tradicionais

Dotacións e servizos existentes
 ■ Zonas verdes / Espazos libres
 ■ Equipamentos
 ■ Estradas Autonomicas
 ■ Estradas Deputacion
 ■ Estradas Estatais
 ■ Estradas Municipais
 ■ AVE
 ■ FF.CC.
 ■ Sistema Ferroviario

AU	A2	B1	B2	B3	B4	C1	C2	C3	C4	C5	C6
D1	D2	D3	D4	D5	D6	D7	E1	E2	E3	E4	E5
F1	F2	F3	F4	F5	F6	F7	G1	G2	G3	G4	G5
H1	H2	H3	H4	H5	H6	H7	H8	I1	I2	I3	I4
J1	J2	J3	J4	J5	J6	J7	J8	K1	K2	K3	K4
L1	L2	L3	L4	L5	L6	L7	L8	M1	M2	M3	M4
N1	N2	N3	N4	N5	N6	N7	N8	O1	O2	O3	O4
P1	P2	P3	P4	P5	P6	P7	P8	Q1	Q2	Q3	Q4
R1	R2	R3	R4	R5	R6	R7	R8	S1	S2	S3	S4

GRÁFICO DE FOLLAS
GRÁFICO DE HOJAS

Concello de SILEDA

ALFONSO BOTANA S.L.
 Aprobación Provisional y Definitiva

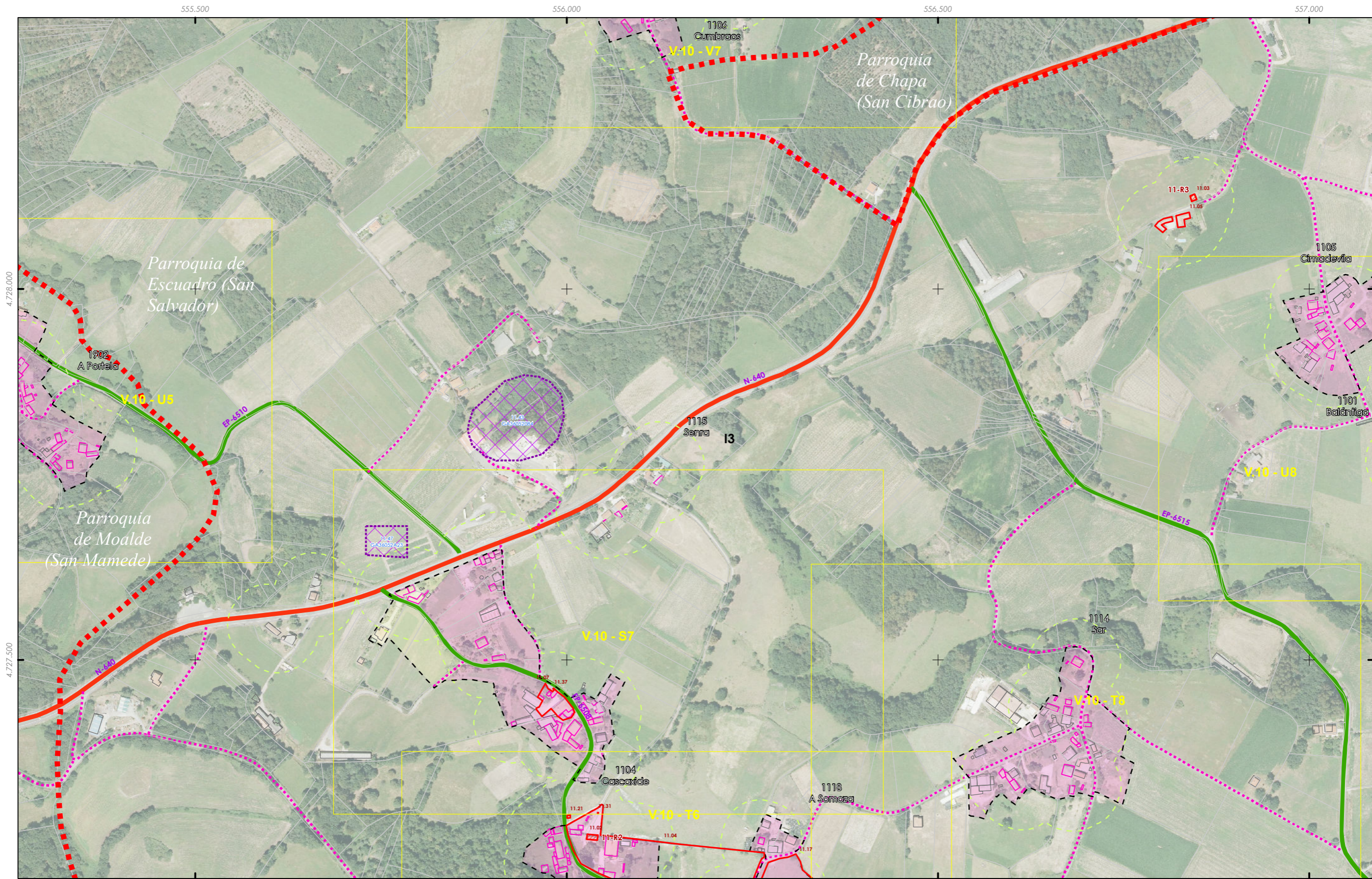
36052_PXOM_202207_AP
 Julio 2022 ETRS 89 29N
 Julio 2022 EPSG: 25829

CONCELLO DE SILEDA (PONTEVEDRA)
 AYUNTAMIENTO DE SILEDA (PONTEVEDRA)
PLAN XERAL DE ORDENACIÓN MUNICIPAL
 PLAN XERAL DE ORDENACIÓN MUNICIPAL

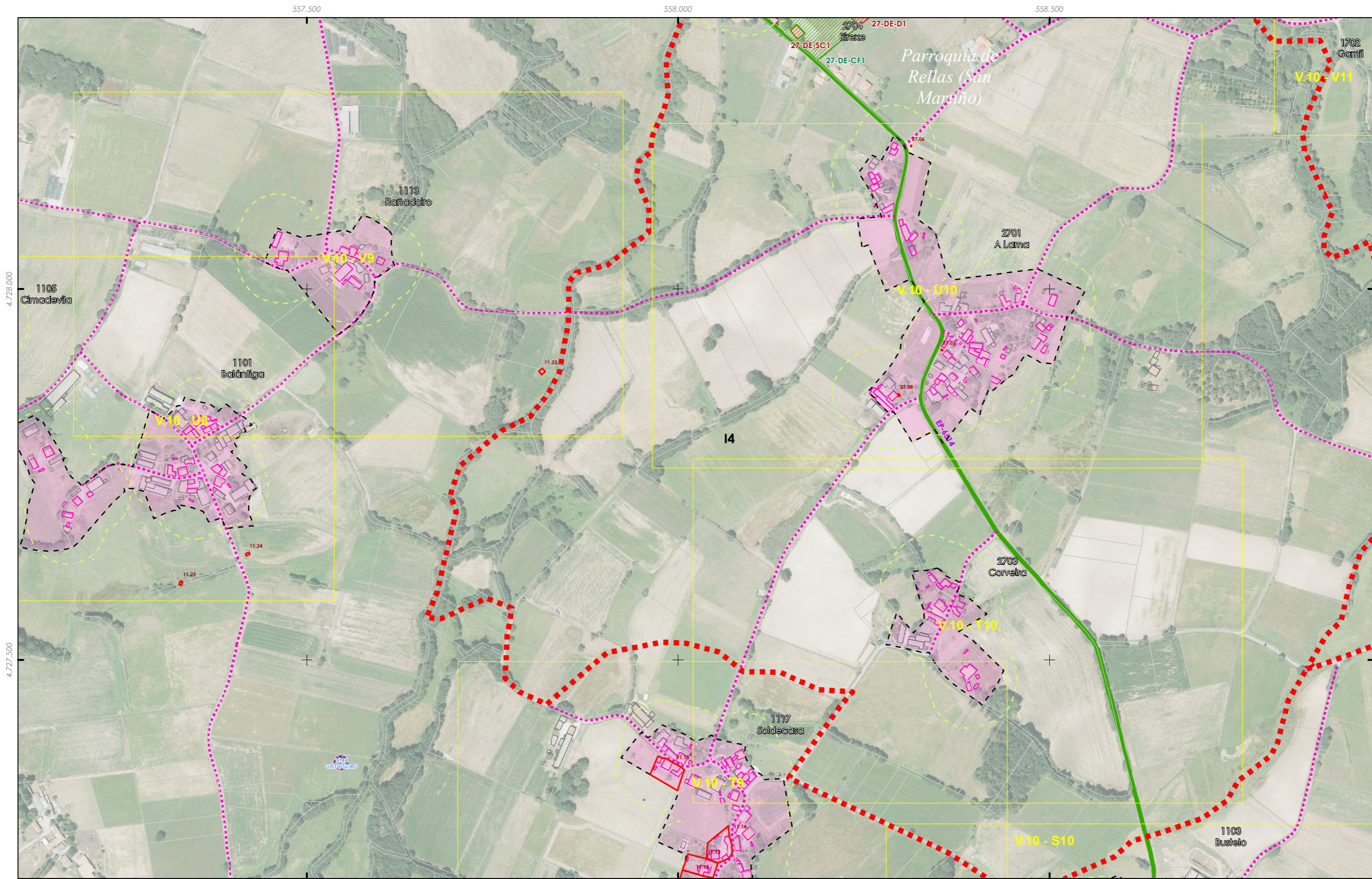
Alfonso Botana S.L.
 Aprobación Provisional y Definitiva

II. ANÁLISE DO MODELO DE ASENTAMENTO POBOACIONAL
 II. ANALISIS DEL MODELO DE ASENTAMIENTO POBLACIONAL
II.2 ANÁLISE DO T.M.
 II.2 ANALISIS DEL T.M.

0 50 100 200 Metros



<p>++ Fonte: Cartografía IGN 1:25.000</p> <p>--- Limite parroquial</p> <p>Escala 1:2.000 - Núcleos rurais</p> <p>Mosaicos de planos de ordenación</p> <p>Escala 1:1.000 - Núcleos urbanos</p>	<p>Patrimonio Cultural</p> <p>Arquitectónico-etnográfico</p> <p>Arqueolóxico</p> <p>Camiño de Santiago</p> <p>Camiño Real</p>	<p>Solo de núcleo rural</p> <p>Zona común</p> <p>Zona tradicional</p> <p>Parcelario catastral</p> <p>Zona de influencia 50m edif. trad.</p> <p>Solo urbano</p> <p>Non tradicionais</p> <p>Tradicionais</p>	<p>Dotacións e servizos existentes</p> <p>Zonas verdes / Espazos libres</p> <p>Equipamentos</p> <p>Estradas Autonomicas</p> <p>Estradas Deputacion</p> <p>Estradas Estatais</p> <p>Estradas Municipais</p> <p>AVE</p> <p>FF.CC.</p> <p>Sistema Ferroviario</p>	<p>GRÁFICO DE FOLLAS</p> <p>GRÁFICO DE HOJAS</p> <p>50 de 108</p>	<p>Concello de SILEDA</p> <p>ALFONSO BOTANA</p> <p>36052_PXOM_202207_AP</p> <p>Julio 2022</p> <p>ETRS 89 29N</p> <p>EPSG: 25829</p> <p>1:5.000</p>	<p>CONCELLO DE SILEDA (PONTEVEDRA)</p> <p>AYUNTAMIENTO DE SILEDA (PONTEVEDRA)</p> <p>PLAN XERAL DE ORDENACIÓN MUNICIPAL</p> <p>PLAN XERAL DE ORDENACIÓN MUNICIPAL</p> <p>Alfonso Botana S.L.</p> <p>Aprobación Provisional e Definitiva</p> <p>II. ANÁLISE DO MODELO DE ASENTAMENTO POBOACIONAL</p> <p>II.2 ANÁLISE DO T.M.</p> <p>0 50 100 200 Metros</p>
---	---	--	--	---	--	--



++ Fonte: Cartografía IGN 1:25.000
 ■ Limite parroquial
 Escala 1:2.000 - Núcleos rurais
 Mosaicos de planos de ordenación
 Escala 1:1.000 - Núcleos urbanos

Patrimonio Cultural
 ■ Arquitectónico-etnográfico
 ■ Arqueolóxico
 ■ Camiño de Santiago
 ■ Camiño Real

- - - Solo de núcleo rural
 ■ Zona común
 ■ Zona tradicional
 ■ Parcelario catastral
 - - - Zona de influencia 50m edif. trad.
 ■ Solo urbano
 □ Non tradicionais
 ■ Tradicionais

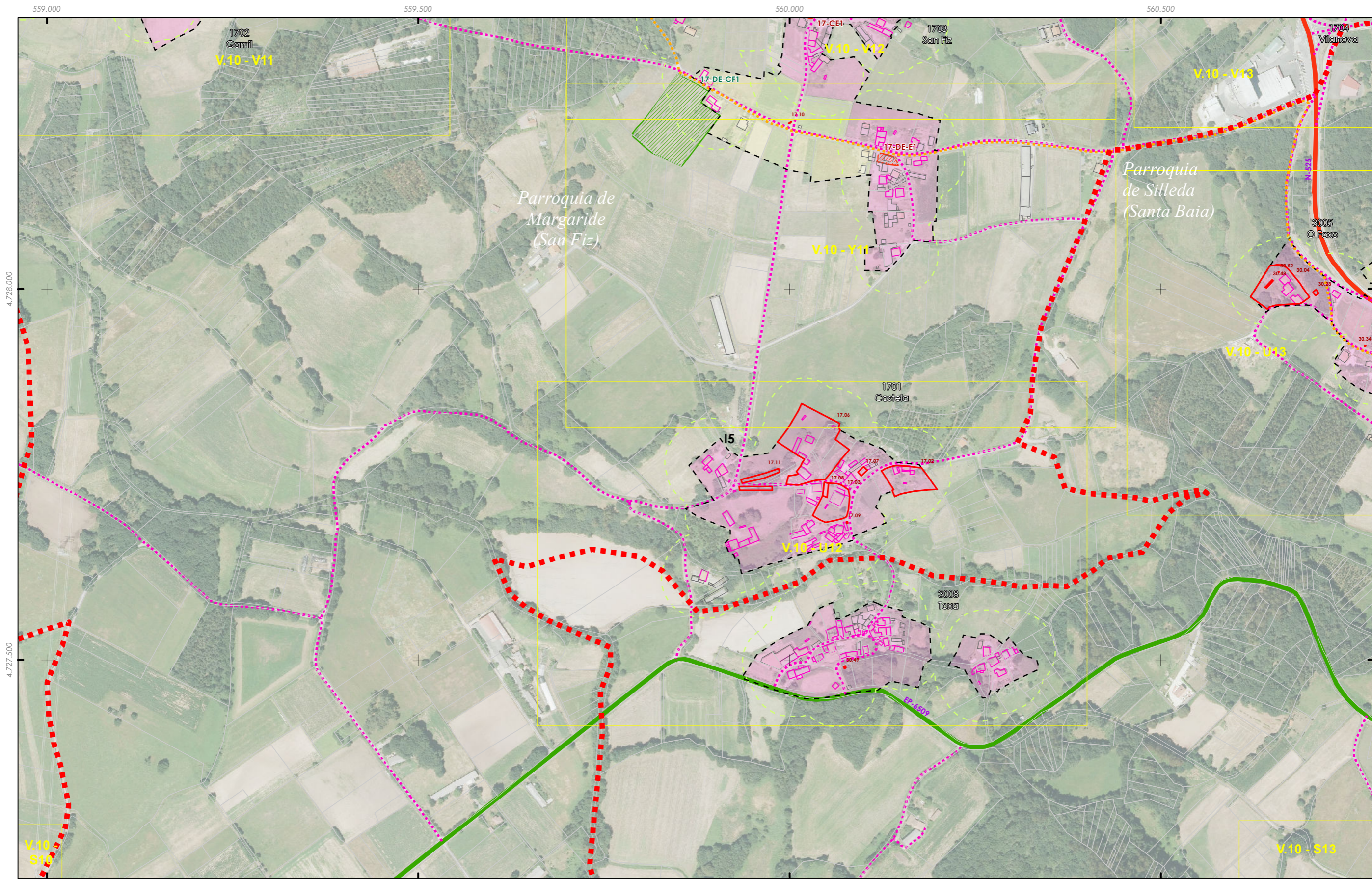
Dotacións e servizos existentes
 ■ Zonas verdes / Espazos libres
 ■ Equipamentos
 ■ Estradas Autonomicas
 ■ Estradas Deputacion
 ■ Estradas Estatais
 ■ Estradas Municipais
 ■ AVE
 ■ FF.CC.
 ■ Sistema Ferroviario

GRÁFICO DE FOLLAS
 GRÁFICO DE HOJAS
 51 de 108

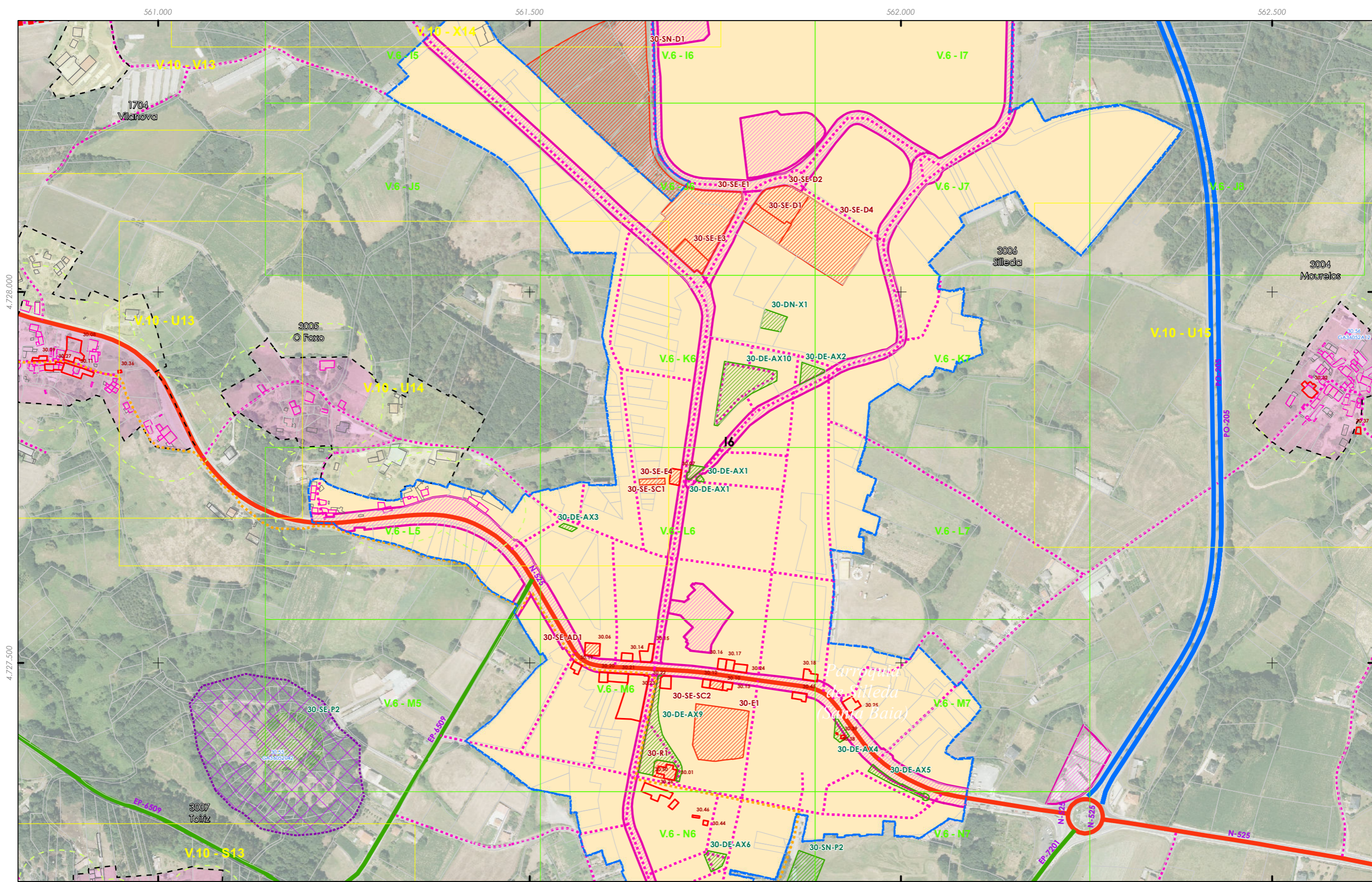
AJ	A2	A3	A4	A5	A6	A7	A8	A9	A10
B1	B2	B3	B4	B5	B6	B7	B8	B9	B10
C1	C2	C3	C4	C5	C6	C7	C8	C9	C10
D1	D2	D3	D4	D5	D6	D7	D8	D9	D10
E1	E2	E3	E4	E5	E6	E7	E8	E9	E10
F1	F2	F3	F4	F5	F6	F7	F8	F9	F10
G1	G2	G3	G4	G5	G6	G7	G8	G9	G10
H1	H2	H3	H4	H5	H6	H7	H8	H9	H10
I1	I2	I3	I4	I5	I6	I7	I8	I9	I10
J1	J2	J3	J4	J5	J6	J7	J8	J9	J10
K1	K2	K3	K4	K5	K6	K7	K8	K9	K10
L1	L2	L3	L4	L5	L6	L7	L8	L9	L10
M1	M2	M3	M4	M5	M6	M7	M8	M9	M10
N1	N2	N3	N4	N5	N6	N7	N8	N9	N10
O1	O2	O3	O4	O5	O6	O7	O8	O9	O10
P1	P2	P3	P4	P5	P6	P7	P8	P9	P10
Q1	Q2	Q3	Q4	Q5	Q6	Q7	Q8	Q9	Q10
R1	R2	R3	R4	R5	R6	R7	R8	R9	R10
S1	S2	S3	S4	S5	S6	S7	S8	S9	S10

Concello de SILEDA
ALFONSO BOTANA S.L.
 36052_PXOM_202207_AP
 Julio 2022 ETRS 89 29N
 Julio 2022 EPSG: 25829
 1:5.000

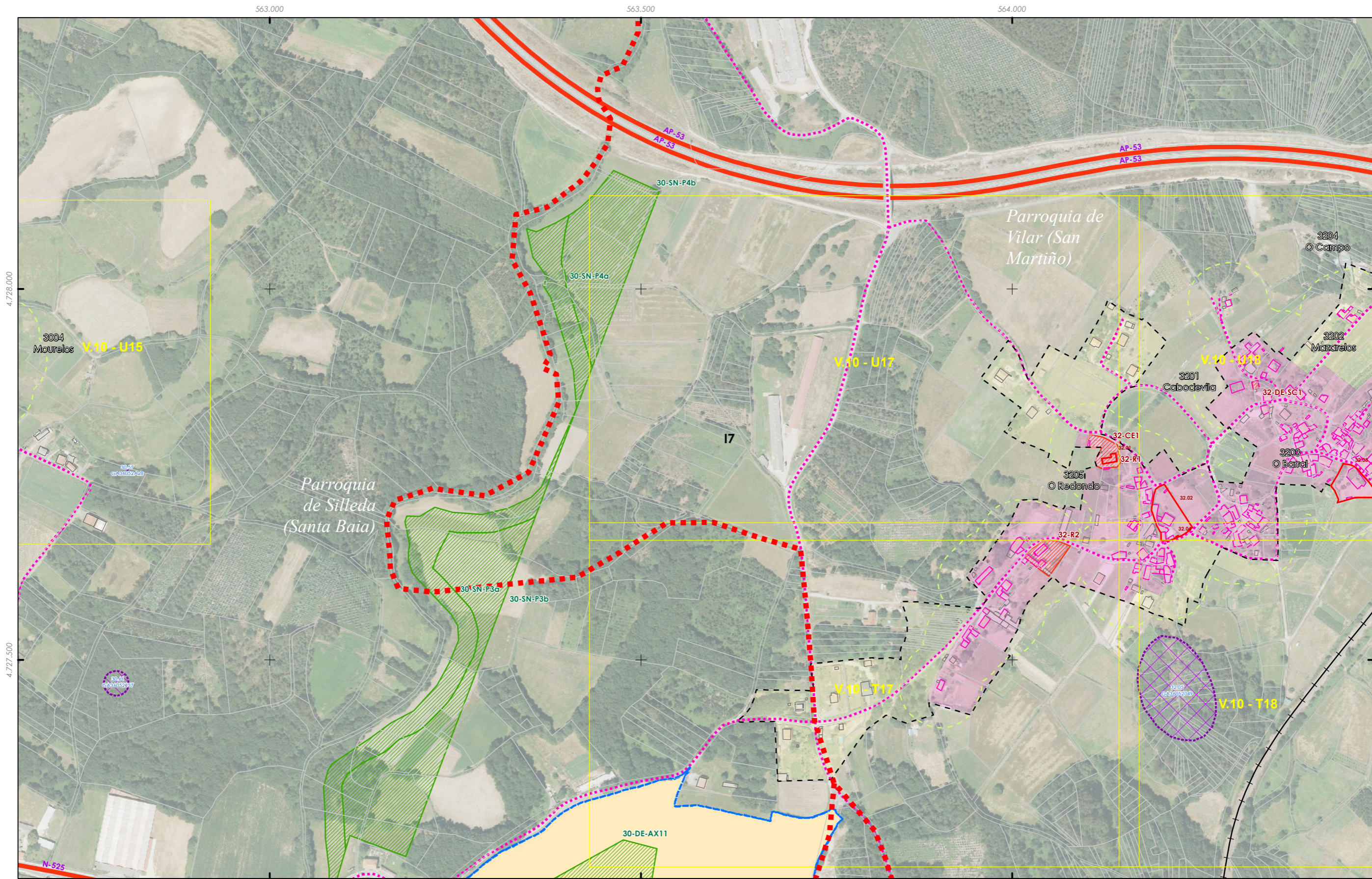
CONCELLO DE SILEDA (PONTEVEDRA)
 AYUNTAMIENTO DE SILEDA (PONTEVEDRA)
PLAN XERAL DE ORDENACIÓN MUNICIPAL
 PLAN XERAL DE ORDENACIÓN MUNICIPAL
Alfonso Botana S.L.
 Aprobación Provisional e Definitiva
II. ANÁLISE DO MODELO DE ASENTAMENTO POBOACIONAL
 II.2 ANÁLISE DO T.M.
 0 50 100 200 Metros



<p>++ Fonte: Cartografía IGN 1:25.000</p> <p>--- Limite parroquial</p> <p>Escala 1:2.000 - Núcleos rurais</p> <p>Mosaicos de planos de ordenación</p> <p>Escala 1:1.000 - Núcleos urbanos</p>	<p>Patrimonio Cultural</p> <p>Arquitectónico-etnográfico</p> <p>Arqueolóxico</p> <p>Camión de Santiago</p> <p>Camión Real</p>	<p>Solo de núcleo rural</p> <p>Zona común</p> <p>Zona tradicional</p> <p>Parcelario catastral</p> <p>Zona de influencia 50m edif. trad.</p> <p>Solo urbano</p> <p>Non tradicionais</p> <p>Tradicionais</p>	<p>Dotacións e servizos existentes</p> <p>Zonas verdes / Espazos libres</p> <p>Equipamentos</p> <p>Estradas Autonomicas</p> <p>Estradas Deputacion</p> <p>Estradas Estatais</p> <p>Estradas Municipais</p> <p>AVE</p> <p>FF.CC.</p> <p>Sistema Ferroviario</p>	<table border="1"> <tr><td>AJ</td><td>A2</td></tr> <tr><td>B1</td><td>B2</td></tr> <tr><td>B3</td><td>B4</td></tr> <tr><td>C1</td><td>C2</td></tr> <tr><td>C3</td><td>C4</td></tr> <tr><td>D1</td><td>D2</td></tr> <tr><td>D3</td><td>D4</td></tr> <tr><td>D5</td><td>D6</td></tr> <tr><td>D7</td><td>D8</td></tr> <tr><td>E1</td><td>E2</td></tr> <tr><td>E3</td><td>E4</td></tr> <tr><td>E5</td><td>E6</td></tr> <tr><td>E7</td><td>E8</td></tr> <tr><td>F1</td><td>F2</td></tr> <tr><td>F3</td><td>F4</td></tr> <tr><td>F5</td><td>F6</td></tr> <tr><td>F7</td><td>F8</td></tr> <tr><td>G1</td><td>G2</td></tr> <tr><td>G3</td><td>G4</td></tr> <tr><td>G5</td><td>G6</td></tr> <tr><td>G7</td><td>G8</td></tr> <tr><td>H1</td><td>H2</td></tr> <tr><td>H3</td><td>H4</td></tr> <tr><td>H5</td><td>H6</td></tr> <tr><td>H7</td><td>H8</td></tr> <tr><td>I1</td><td>I2</td></tr> <tr><td>I3</td><td>I4</td></tr> <tr><td>I5</td><td>I6</td></tr> <tr><td>I7</td><td>I8</td></tr> <tr><td>J1</td><td>J2</td></tr> <tr><td>J3</td><td>J4</td></tr> <tr><td>J5</td><td>J6</td></tr> <tr><td>J7</td><td>J8</td></tr> <tr><td>K1</td><td>K2</td></tr> <tr><td>K3</td><td>K4</td></tr> <tr><td>K5</td><td>K6</td></tr> <tr><td>K7</td><td>K8</td></tr> <tr><td>L1</td><td>L2</td></tr> <tr><td>L3</td><td>L4</td></tr> <tr><td>L5</td><td>L6</td></tr> <tr><td>L7</td><td>L8</td></tr> <tr><td>M1</td><td>M2</td></tr> <tr><td>M3</td><td>M4</td></tr> <tr><td>M5</td><td>M6</td></tr> <tr><td>M7</td><td>M8</td></tr> <tr><td>N1</td><td>N2</td></tr> <tr><td>N3</td><td>N4</td></tr> <tr><td>N5</td><td>N6</td></tr> <tr><td>N7</td><td>N8</td></tr> <tr><td>O1</td><td>O2</td></tr> <tr><td>O3</td><td>O4</td></tr> <tr><td>O5</td><td>O6</td></tr> <tr><td>O7</td><td>O8</td></tr> <tr><td>P1</td><td>P2</td></tr> <tr><td>P3</td><td>P4</td></tr> <tr><td>P5</td><td>P6</td></tr> <tr><td>P7</td><td>P8</td></tr> <tr><td>Q1</td><td>Q2</td></tr> <tr><td>Q3</td><td>Q4</td></tr> <tr><td>Q5</td><td>Q6</td></tr> <tr><td>Q7</td><td>Q8</td></tr> <tr><td>R1</td><td>R2</td></tr> <tr><td>R3</td><td>R4</td></tr> <tr><td>R5</td><td>R6</td></tr> <tr><td>R7</td><td>R8</td></tr> <tr><td>S1</td><td>S2</td></tr> <tr><td>S3</td><td>S4</td></tr> <tr><td>S5</td><td>S6</td></tr> <tr><td>S7</td><td>S8</td></tr> </table> <p>GRÁFICO DE FOLLAS</p> <p>GRÁFICO DE HOJAS</p> <p>52 de 108</p>	AJ	A2	B1	B2	B3	B4	C1	C2	C3	C4	D1	D2	D3	D4	D5	D6	D7	D8	E1	E2	E3	E4	E5	E6	E7	E8	F1	F2	F3	F4	F5	F6	F7	F8	G1	G2	G3	G4	G5	G6	G7	G8	H1	H2	H3	H4	H5	H6	H7	H8	I1	I2	I3	I4	I5	I6	I7	I8	J1	J2	J3	J4	J5	J6	J7	J8	K1	K2	K3	K4	K5	K6	K7	K8	L1	L2	L3	L4	L5	L6	L7	L8	M1	M2	M3	M4	M5	M6	M7	M8	N1	N2	N3	N4	N5	N6	N7	N8	O1	O2	O3	O4	O5	O6	O7	O8	P1	P2	P3	P4	P5	P6	P7	P8	Q1	Q2	Q3	Q4	Q5	Q6	Q7	Q8	R1	R2	R3	R4	R5	R6	R7	R8	S1	S2	S3	S4	S5	S6	S7	S8	<p>Concello de SILLED</p> <p>ALFONSO BOTANA S.L.</p> <p>36052_PXOM_202207_AP</p> <p>Julio 2022</p> <p>ETRS 89 29N</p> <p>EPSG: 25829</p> <p>1:5.000</p>	<p>CONCELLO DE SILLED (PONTEVEDRA)</p> <p>AYUNTAMIENTO DE SILEDA (PONTEVEDRA)</p> <p>PLAN XERAL DE ORDENACIÓN MUNICIPAL</p> <p>PLAN XERAL DE ORDENACIÓN MUNICIPAL</p> <p>Alfonso Botana S.L.</p> <p>Aprobación Provisional e Definitiva</p> <p>II. ANÁLISE DO MODELO DE ASENTAMENTO POBOACIONAL</p> <p>II.2 ANÁLISE DO T.M.</p> <p>0 50 100 200 Metros</p>
AJ	A2																																																																																																																																															
B1	B2																																																																																																																																															
B3	B4																																																																																																																																															
C1	C2																																																																																																																																															
C3	C4																																																																																																																																															
D1	D2																																																																																																																																															
D3	D4																																																																																																																																															
D5	D6																																																																																																																																															
D7	D8																																																																																																																																															
E1	E2																																																																																																																																															
E3	E4																																																																																																																																															
E5	E6																																																																																																																																															
E7	E8																																																																																																																																															
F1	F2																																																																																																																																															
F3	F4																																																																																																																																															
F5	F6																																																																																																																																															
F7	F8																																																																																																																																															
G1	G2																																																																																																																																															
G3	G4																																																																																																																																															
G5	G6																																																																																																																																															
G7	G8																																																																																																																																															
H1	H2																																																																																																																																															
H3	H4																																																																																																																																															
H5	H6																																																																																																																																															
H7	H8																																																																																																																																															
I1	I2																																																																																																																																															
I3	I4																																																																																																																																															
I5	I6																																																																																																																																															
I7	I8																																																																																																																																															
J1	J2																																																																																																																																															
J3	J4																																																																																																																																															
J5	J6																																																																																																																																															
J7	J8																																																																																																																																															
K1	K2																																																																																																																																															
K3	K4																																																																																																																																															
K5	K6																																																																																																																																															
K7	K8																																																																																																																																															
L1	L2																																																																																																																																															
L3	L4																																																																																																																																															
L5	L6																																																																																																																																															
L7	L8																																																																																																																																															
M1	M2																																																																																																																																															
M3	M4																																																																																																																																															
M5	M6																																																																																																																																															
M7	M8																																																																																																																																															
N1	N2																																																																																																																																															
N3	N4																																																																																																																																															
N5	N6																																																																																																																																															
N7	N8																																																																																																																																															
O1	O2																																																																																																																																															
O3	O4																																																																																																																																															
O5	O6																																																																																																																																															
O7	O8																																																																																																																																															
P1	P2																																																																																																																																															
P3	P4																																																																																																																																															
P5	P6																																																																																																																																															
P7	P8																																																																																																																																															
Q1	Q2																																																																																																																																															
Q3	Q4																																																																																																																																															
Q5	Q6																																																																																																																																															
Q7	Q8																																																																																																																																															
R1	R2																																																																																																																																															
R3	R4																																																																																																																																															
R5	R6																																																																																																																																															
R7	R8																																																																																																																																															
S1	S2																																																																																																																																															
S3	S4																																																																																																																																															
S5	S6																																																																																																																																															
S7	S8																																																																																																																																															



<p>++ Fonte: Cartografía IGN 1:25.000</p> <p>■ Limite parroquial</p> <p>Escala 1:2.000 - Núcleos rurais</p> <p>Mosaicos de planos de ordenación</p> <p>Escala 1:1.000 - Núcleos urbanos</p>	<p>Patrimonio Cultural</p> <p>Arquitectónico-etnográfico</p> <p>Arqueolóxico</p> <p>Camión de Santiago</p> <p>Camión Real</p>	<p>Solo de núcleo rural</p> <p>Zona común</p> <p>Zona tradicional</p> <p>Parcelario catastral</p> <p>Zona de influencia 50m edif. trad.</p> <p>Solo urbano</p> <p>Non tradicionais</p> <p>Tradicionais</p>	<p>Dotacións e servizos existentes</p> <p>Zonas verdes / Espazos libres</p> <p>Equipamentos</p> <p>Estradas Autonomicas</p> <p>Estradas Deputacion</p> <p>Estradas Estatais</p> <p>Estradas Municipais</p> <p>AVE</p> <p>FF.CC.</p> <p>Sistema Ferroviario</p>	<p>GRÁFICO DE FOLLAS</p> <p>GRÁFICO DE HOJAS</p> <p>53 de 108</p>	<p>Concello de SILLED</p> <p>ALFONSO BOTANA</p> <p>36052_PXOM_202207_AP</p> <p>Julio 2022</p> <p>ETRS 89 29N</p> <p>EPSG: 25829</p> <p>1:5.000</p>	<p>CONCELLO DE SILLED (PONTEVEDRA)</p> <p>AYUNTAMIENTO DE SILLED (PONTEVEDRA)</p> <p>PLAN XERAL DE ORDENACIÓN MUNICIPAL</p> <p>PLAN XERAL DE ORDENACIÓN MUNICIPAL</p> <p>Alfonso Botana S.L.</p> <p>Aprobación Provisional e Definitiva</p> <p>II. ANÁLISE DO MODELO DE ASENTAMENTO POBOACIONAL</p> <p>II.2 ANÁLISE DO T.M.</p> <p>0 50 100 200 Metros</p>
---	---	--	--	---	--	--



- +++ Fonte: Cartografía IGN 1:25.000
- Limite parroquial
- Escala 1:2.000 - Núcleos rurais
- Mosaicos de planos de ordenación
- Escala 1:1.000 - Núcleos urbanos
- Patrimonio Cultural
- Arquitectónico-etnográfico
- Arqueolóxico
- Camiño de Santiago
- Camiño Real

- Solo de núcleo rural
- Zona común
- Zona tradicional
- Parcelario catastral
- Zona de influencia 50m edif. trad.
- Solo urbano
- Non tradicionais
- Tradicionais

- Dotacións e servizos existentes
- Zonas verdes / Espazos libres
- Equipamentos
- Estradas Autonomicas
- Estradas Deputacion
- Estradas Estatais
- Estradas Municipais
- AVE
- FF.CC.
- Sistema Ferroviario

AJ	A2	B1	B2	B3	B4
C1	C2	C3	C4	C5	C6
D1	D2	D3	D4	D5	D6
E1	E2	E3	E4	E5	E6
F1	F2	F3	F4	F5	F6
G1	G2	G3	G4	G5	G6
H1	H2	H3	H4	H5	H6
I1	I2	I3	I4	I5	I6
J1	J2	J3	J4	J5	J6
K1	K2	K3	K4	K5	K6
L1	L2	L3	L4	L5	L6
M1	M2	M3	M4	M5	M6
N1	N2	N3	N4	N5	N6
O1	O2	O3	O4	O5	O6
P1	P2	P3	P4	P5	P6
Q1	Q2	Q3	Q4	Q5	Q6
R1	R2	R3	R4	R5	R6
S1	S2	S3	S4	S5	S6

GRÁFICO DE FOLLAS
GRÁFICO DE HOJAS

Concello de SILLEDA

ALFONSO BOTANA S.L.
Aprobación Provisional y Definitiva

36052_PXOM_202207_AP
Xullo 2022 ETRS 89 29N
Julio 2022 EPSG: 25829

1:5.000

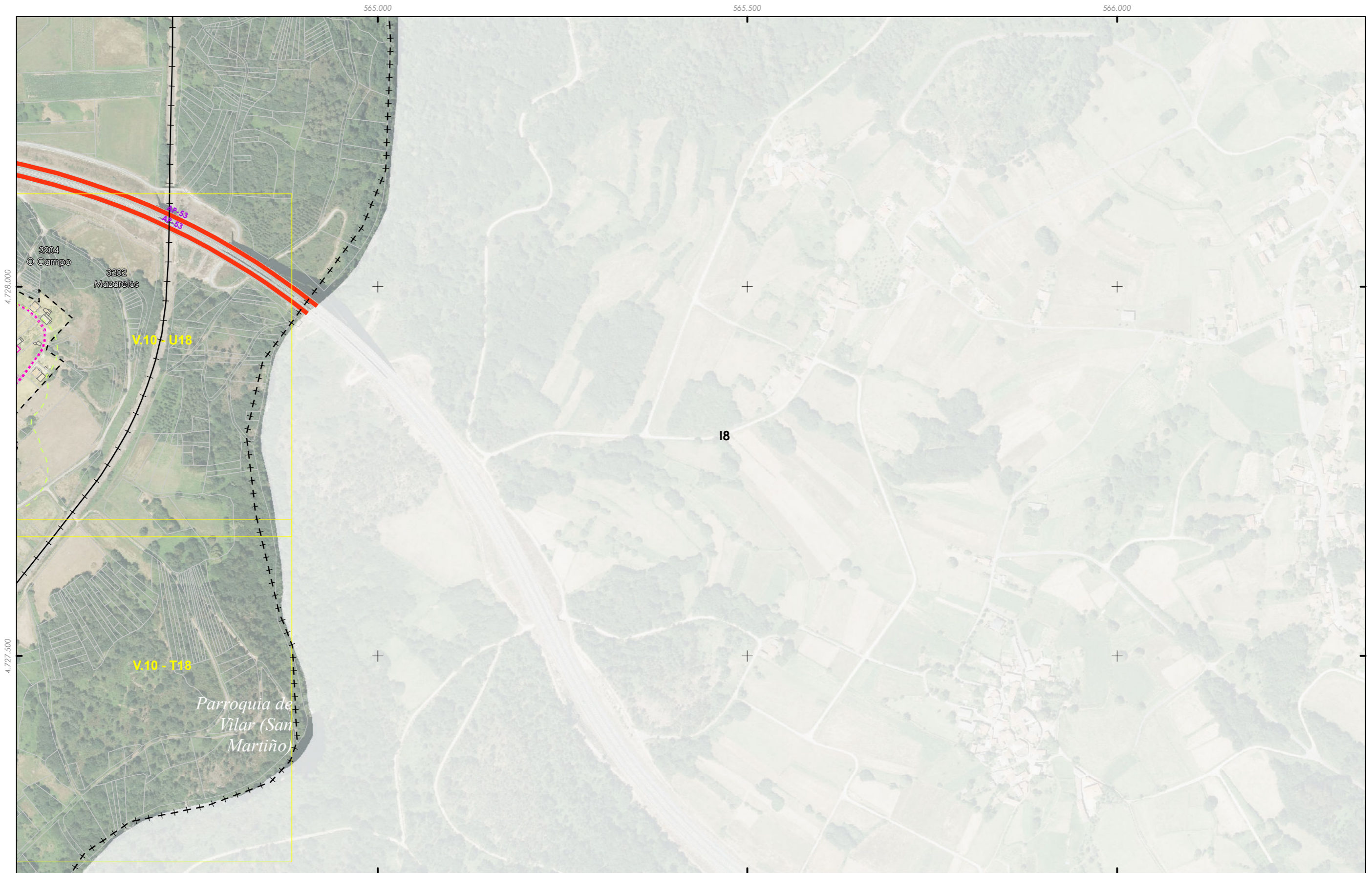
CONCELLO DE SILLEDA (PONTEVEDRA)
AYUNTAMIENTO DE SILLEDA (PONTEVEDRA)

PLAN XERAL DE ORDENACIÓN MUNICIPAL
PLAN XERAL DE ORDENACIÓN MUNICIPAL

Afonso Botana S.L.
Aprobación Provisional y Definitiva

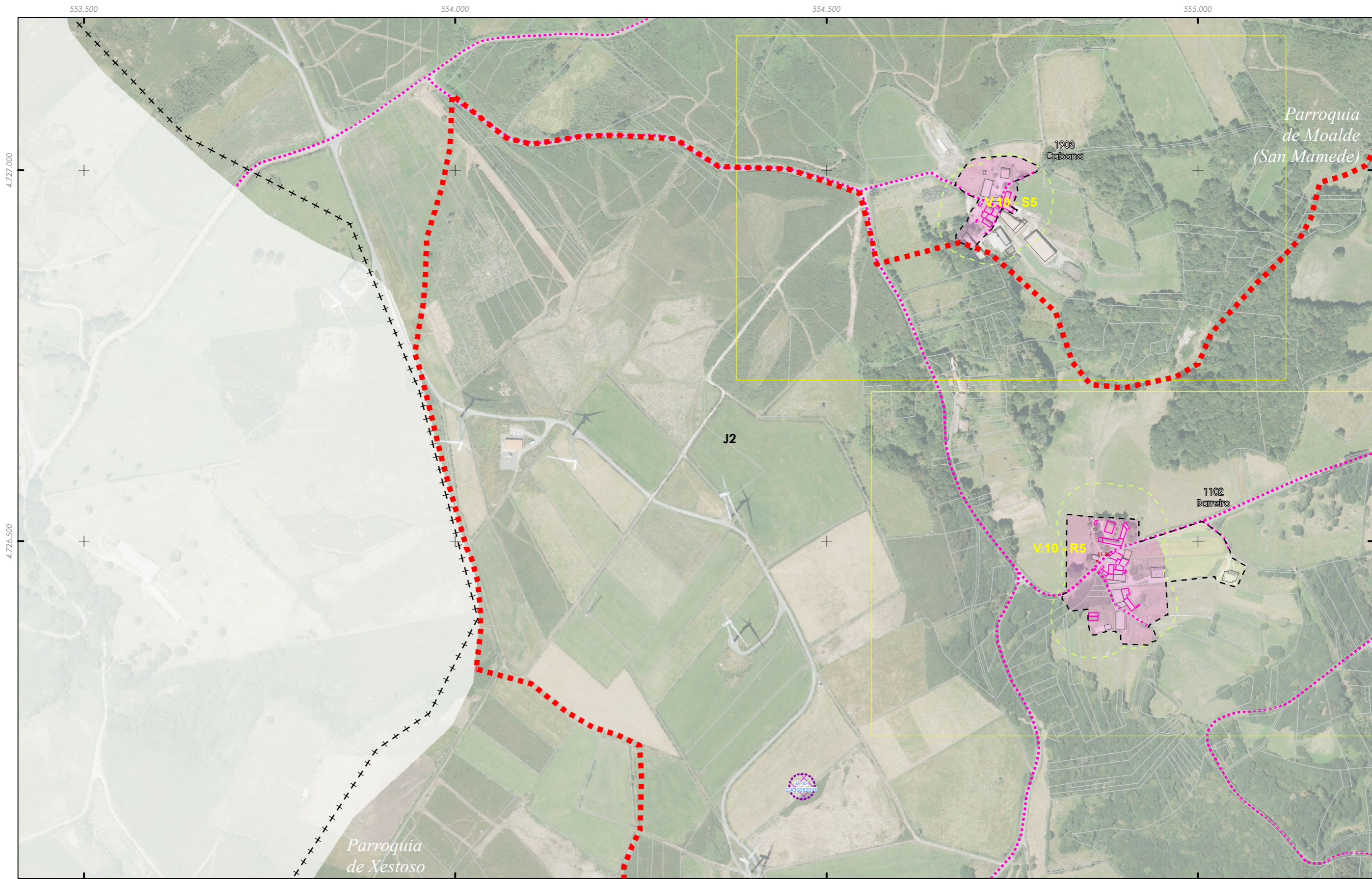
II. ANÁLISE DO MODELO DE ASENTAMENTO POBOACIONAL
II. ANÁLISE DO T.M.

0 50 100 200 Metros



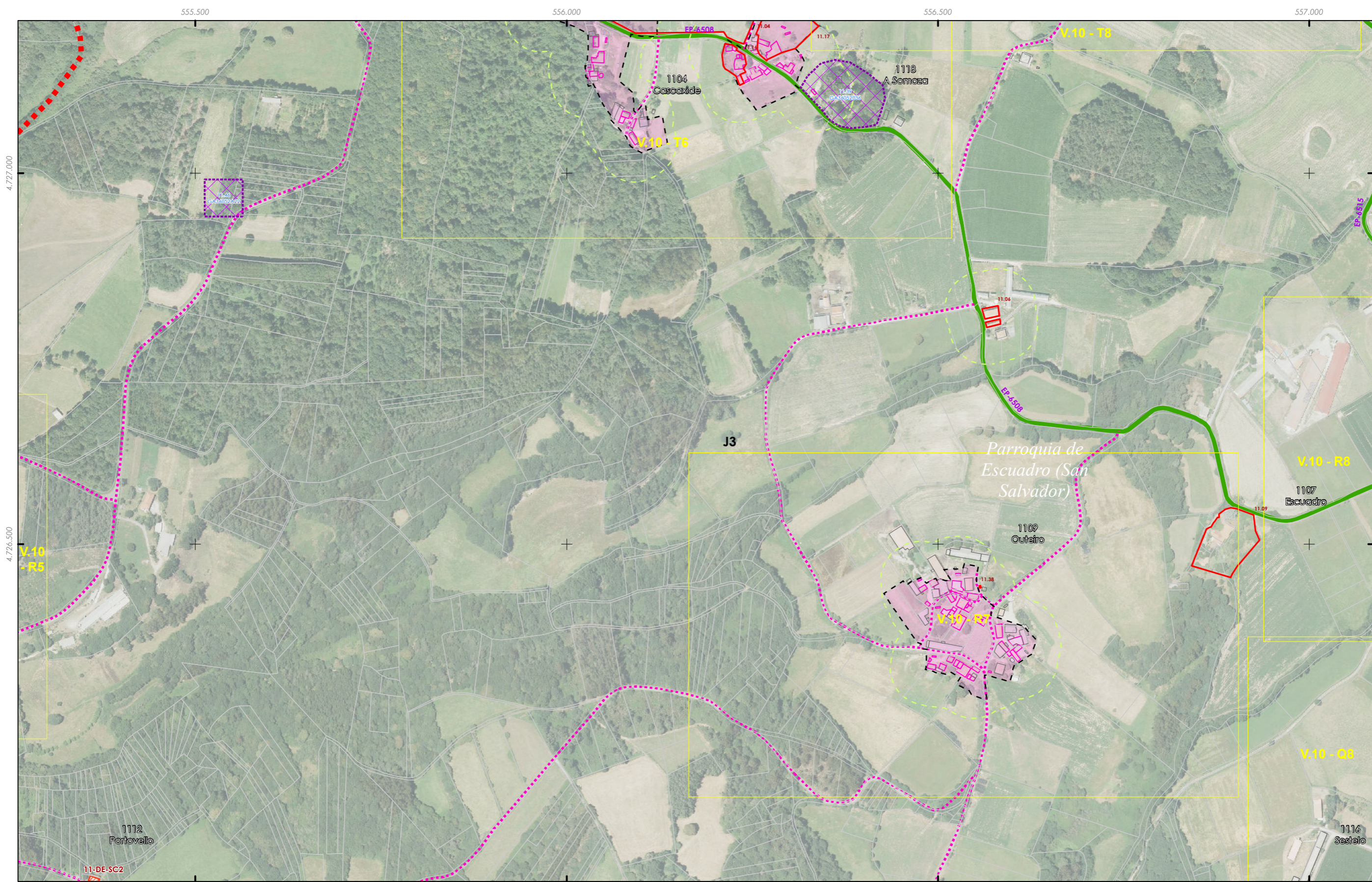
- | | | | |
|---|--|---|---|
| <ul style="list-style-type: none"> +++ Fonte: Cartografía IGN 1:25.000 ■ Limite parroquial ■ Escala 1:2.000 - Núcleos rurais Mosaicos de planos de ordenación ■ Escala 1:1.000 - Núcleos urbanos | <ul style="list-style-type: none"> Patrimonio Cultural ■ Arquitectónico-etnográfico ■ Arqueolóxico ● Camiño de Santiago ● Camiño Real | <ul style="list-style-type: none"> --- Solo de núcleo rural ■ Zona común ■ Zona tradicional ■ Parcelario catastral --- Zona de influencia 50m edif. trad. ■ Solo urbano □ Non tradicionais ■ Tradicionais | <ul style="list-style-type: none"> Dotacións e servizos existentes ■ Zonas verdes / Espazos libres ■ Equipamentos ■ Estradas Autonomicas ■ Estradas Deputacion ■ Estradas Estatais ●●● Estradas Municipais — AVE — FF.CC. ■ Sistema Ferroviario |
|---|--|---|---|

<p>GRÁFICO DE FOLLAS DE HOJAS</p> <p>55 de 108</p>	<p>Concello de SILEDA</p> <p>ALFONSO BOTANA S.L.</p> <p>36052_PXOM_202207_AP</p> <p>Xullo 2022 ETRS 89 29N Julio 2022 EPSG: 25829</p> <p>1:5.000</p>	<p>CONCELLO DE SILEDA (PONTEVEDRA)</p> <p>AYUNTAMIENTO DE SILEDA (PONTEVEDRA)</p> <p>PLAN XERAL DE ORDENACIÓN MUNICIPAL</p> <p>PLAN XERAL DE ORDENACIÓN MUNICIPAL</p> <p>Alfonso Botana S.L.</p> <p>Aprobación Provisional e Definitiva</p> <p>II. ANÁLISE DO MODELO DE ASENTAMENTO POBOACIONAL</p> <p>II. ANÁLISE DO T.M.</p> <p>0 50 100 200 Metros</p>
---	---	--



- | | | | |
|---|--|---|---|
| <ul style="list-style-type: none"> +++ Fonte: Cartografía IGN 1:25.000 --- Limite parroquial Escala 1:2.000 - Núcleos rurais Mosaicos de planos de ordenación Escala 1:1.000 - Núcleos urbanos | <ul style="list-style-type: none"> Patrimonio Cultural Arquitectónico-etnográfico Arqueolóxico Camiño de Santiago Camiño Real | <ul style="list-style-type: none"> Solo de núcleo rural Zona común Zona tradicional Parcelario catastral Zona de influencia 50m edif. trad. Solo urbano Non tradicionais Tradicionais | <ul style="list-style-type: none"> Dotacións e servizos existentes Zonas verdes / Espazos libres Equipamentos Estradas Autonómicas Estradas Deputación Estradas Estatais Estradas Municipais AVE FF.CC. Sistema Ferroviario |
|---|--|---|---|

<p>GRÁFICO DE FOLLAS GRÁFICO DE HOJAS</p> <p>56 de 108</p>	<p>Concello de SILEDA</p> <p>ALFONSO BOTANA ARQUITECTURA URBANA E PEXEGRANXERÍA</p> <p>36052_PXOM_202207_AP Xullo 2022 ETRS 89 29N Julio 2022 EPSG: 25829</p> <p>1:5.000</p>	<p>CONCELLO DE SILEDA (PONTEVEDRA) <small>AYUNTAMIENTO DE SILEDA (PONTEVEDRA)</small></p> <p>PLAN XERAL DE ORDENACIÓN MUNICIPAL <small>PLAN GENERAL DE ORDENACIÓN MUNICIPAL</small></p> <p>Alfonso Botana S.L. <small>Aprobación Provisional y Definitiva</small></p> <p>II. ANÁLISE DO MODELO DE ASENTAMENTO POBOACIONAL <small>II. ANALISIS DEL MODELO DE ASENTAMIENTO POBLACIONAL</small></p> <p>II.2 ANÁLISE DO T.M. <small>II.2 ANALISIS DEL T.M.</small></p> <p>0 50 100 200 Metros</p>
--	--	--

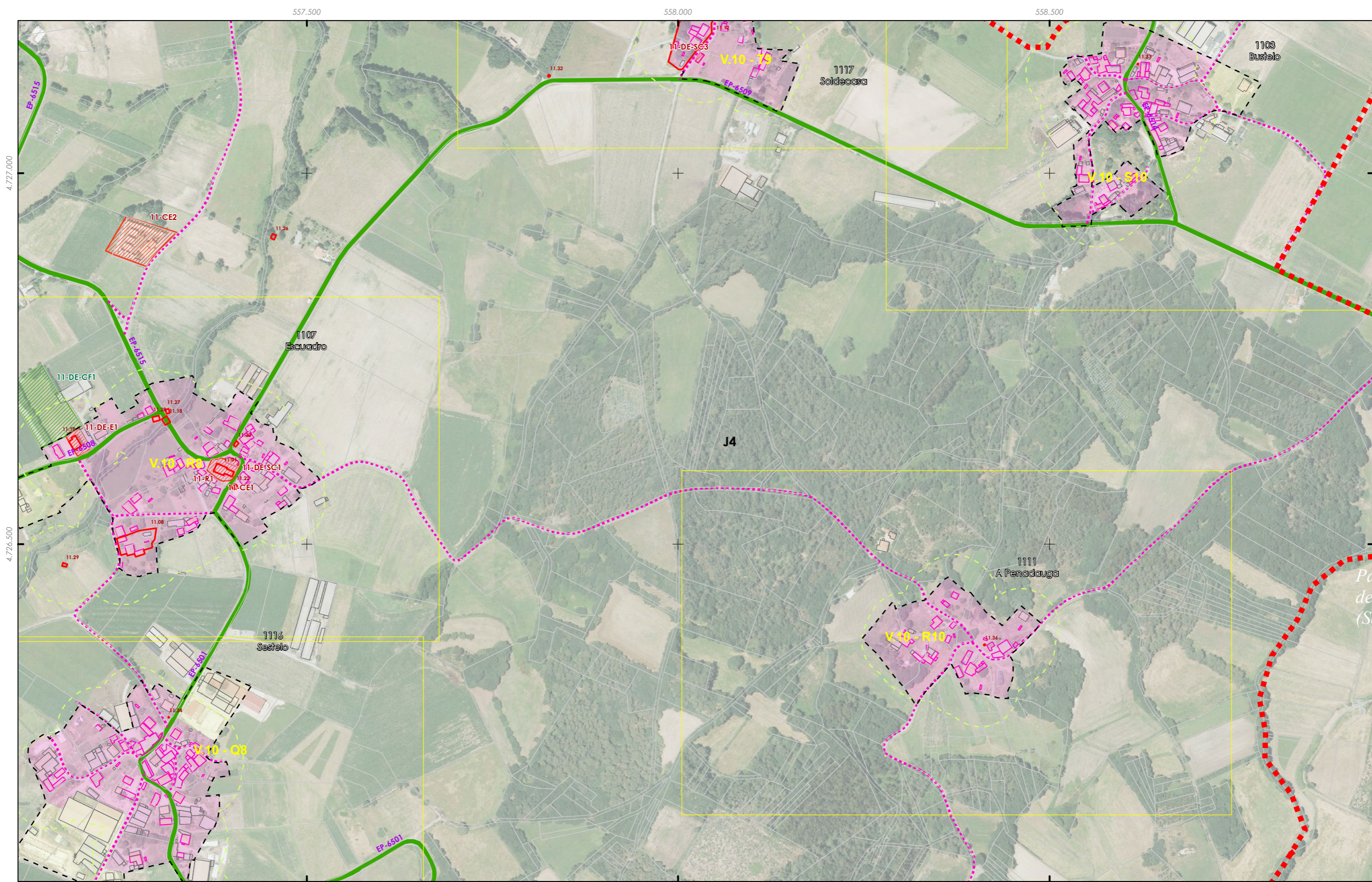


- | | | | |
|---|--|---|---|
| <ul style="list-style-type: none"> +++ Fonte: Cartografía IGN 1:25.000 ■ Limite parroquial ■ Escala 1:2.000 - Núcleos rurais Mosaicos de planos de ordenación ■ Escala 1:1.000 - Núcleos urbanos | <ul style="list-style-type: none"> Patrimonio Cultural ■ Arquitectónico-etnográfico ■ Arqueolóxico ■ Camiño de Santiago ■ Camiño Real | <ul style="list-style-type: none"> --- Solo de núcleo rural ■ Zona común ■ Zona tradicional ■ Parcelario catastral --- Zona de influencia 50m edif. trad. ■ Solo urbano □ Non tradicionais ■ Tradicionais | <ul style="list-style-type: none"> Dotacións e servizos existentes ■ Zonas verdes / Espazos libres ■ Equipamentos ■ Estradas Autonomicas ■ Estradas Deputacion ■ Estradas Estatais ■ Estradas Municipais ■ AVE ■ FF.CC. ■ Sistema Ferroviario |
|---|--|---|---|

AJ	A2	B1	B2	B3	B4	C1	C2	C3	C4	C5	C6	D1	D2	D3	D4	D5	D6	D7	E1	E2	E3	E4	E5	E6	E7	F1	F2	F3	F4	F5	F6	F7	G1	G2	G3	G4	G5	G6	G7	G8	H1	H2	H3	H4	H5	H6	H7	H8	I1	I2	I3	I4	I5	I6	I7	I8	J1	J2	J3	J4	J5	J6	J7	J8	K1	K2	K3	K4	K5	K6	K7	K8	L1	L2	L3	L4	L5	L6	L7	L8	M1	M2	M3	M4	M5	M6	M7	M8	N1	N2	N3	N4	N5	N6	N7	N8	O1	O2	O3	O4	O5	O6	O7	O8	P1	P2	P3	P4	P5	P6	P7	P8	Q1	Q2	Q3	Q4	Q5	Q6	Q7	Q8	R1	R2	R3	R4	R5	R6	R7	R8	S1	S2	S3	S4	S5	S6	S7	S8
----	----	----	----	----	----	----	----	----	----	----	----	----	----	----	----	----	----	----	----	----	----	----	----	----	----	----	----	----	----	----	----	----	----	----	----	----	----	----	----	----	----	----	----	----	----	----	----	----	----	----	----	----	----	----	----	----	----	----	----	----	----	----	----	----	----	----	----	----	----	----	----	----	----	----	----	----	----	----	----	----	----	----	----	----	----	----	----	----	----	----	----	----	----	----	----	----	----	----	----	----	----	----	----	----	----	----	----	----	----	----	----	----	----	----	----	----	----	----	----	----	----	----	----	----	----	----	----	----	----	----	----	----	----	----	----	----

GRÁFICO DE FOLLAS
GRÁFICO DE HOJAS

<p>Concello de SILEDA</p> <p>ALFONSO BOTANA</p> <p>PROYECTOS URBANÍSTICOS</p>	<p>CONCELLO DE SILEDA (PONTEVEDRA)</p> <p>AYUNTAMIENTO DE SILEDA (PONTEVEDRA)</p> <p>PLAN XERAL DE ORDENACIÓN MUNICIPAL</p> <p>PLAN XERAL DE ORDENACIÓN MUNICIPAL</p>
	<p>Afonso Botana S.L.</p> <p>Aprobación Provisional e Definitiva</p>
<p>36052_PXOM_202207_AP</p> <p>Xullo 2022 ETRS 89 29N Julio 2022 EPSG: 25829</p>	<p>II. ANÁLISE DO MODELO DE ASENTAMENTO POBOACIONAL</p> <p>II. ANÁLISE DO T.M.</p>
<p>57 de 108</p> <p>1:5.000</p>	<p>0 50 100 200 Metros</p>



- ++ Fonte: Cartografía IGN 1:25.000
- Limite parroquial
- Escala 1:2.000 - Núcleos rurais
- Mosaicos de planos de ordenación
- Escala 1:1.000 - Núcleos urbanos
- Patrimonio Cultural
- Arquitectónico-etnográfico
- Arqueolóxico
- Camiño de Santiago
- Camiño Real

- Solo de núcleo rural
- Zona común
- Zona tradicional
- Parcelario catastral
- Zona de influencia 50m edif. trad.
- Solo urbano
- Non tradicionais
- Tradicionais

- Dotacións e servizos existentes
- Zonas verdes / Espazos libres
- Equipamentos
- Estradas Autonomicas
- Estradas Deputacion
- Estradas Estatais
- Estradas Municipais
- AVE
- FF.CC.
- Sistema Ferroviario

AU	A2	A3	A4	A5	A6	A7	A8	A9	A10
B1	B2	B3	B4	B5	B6	B7	B8	B9	B10
C1	C2	C3	C4	C5	C6	C7	C8	C9	C10
D1	D2	D3	D4	D5	D6	D7	D8	D9	D10
E1	E2	E3	E4	E5	E6	E7	E8	E9	E10
F1	F2	F3	F4	F5	F6	F7	F8	F9	F10
G1	G2	G3	G4	G5	G6	G7	G8	G9	G10
H1	H2	H3	H4	H5	H6	H7	H8	H9	H10
I1	I2	I3	I4	I5	I6	I7	I8	I9	I10
J1	J2	J3	J4	J5	J6	J7	J8	J9	J10
K1	K2	K3	K4	K5	K6	K7	K8	K9	K10
L1	L2	L3	L4	L5	L6	L7	L8	L9	L10
M1	M2	M3	M4	M5	M6	M7	M8	M9	M10
N1	N2	N3	N4	N5	N6	N7	N8	N9	N10
O1	O2	O3	O4	O5	O6	O7	O8	O9	O10
P1	P2	P3	P4	P5	P6	P7	P8	P9	P10
Q1	Q2	Q3	Q4	Q5	Q6	Q7	Q8	Q9	Q10
R1	R2	R3	R4	R5	R6	R7	R8	R9	R10
S1	S2	S3	S4	S5	S6	S7	S8	S9	S10

GRÁFICO DE FOLLAS
GRÁFICO DE HOJAS

Concello de SILEDA

ALFONSO BOTANA S.L.
Arquitectos Urbanistas e Inxenieros

36052_PXOM_202207_AP
Xullo 2022 ETRS 89 29N
Julio 2022 EPSG: 25829

58 de 108 1:5.000

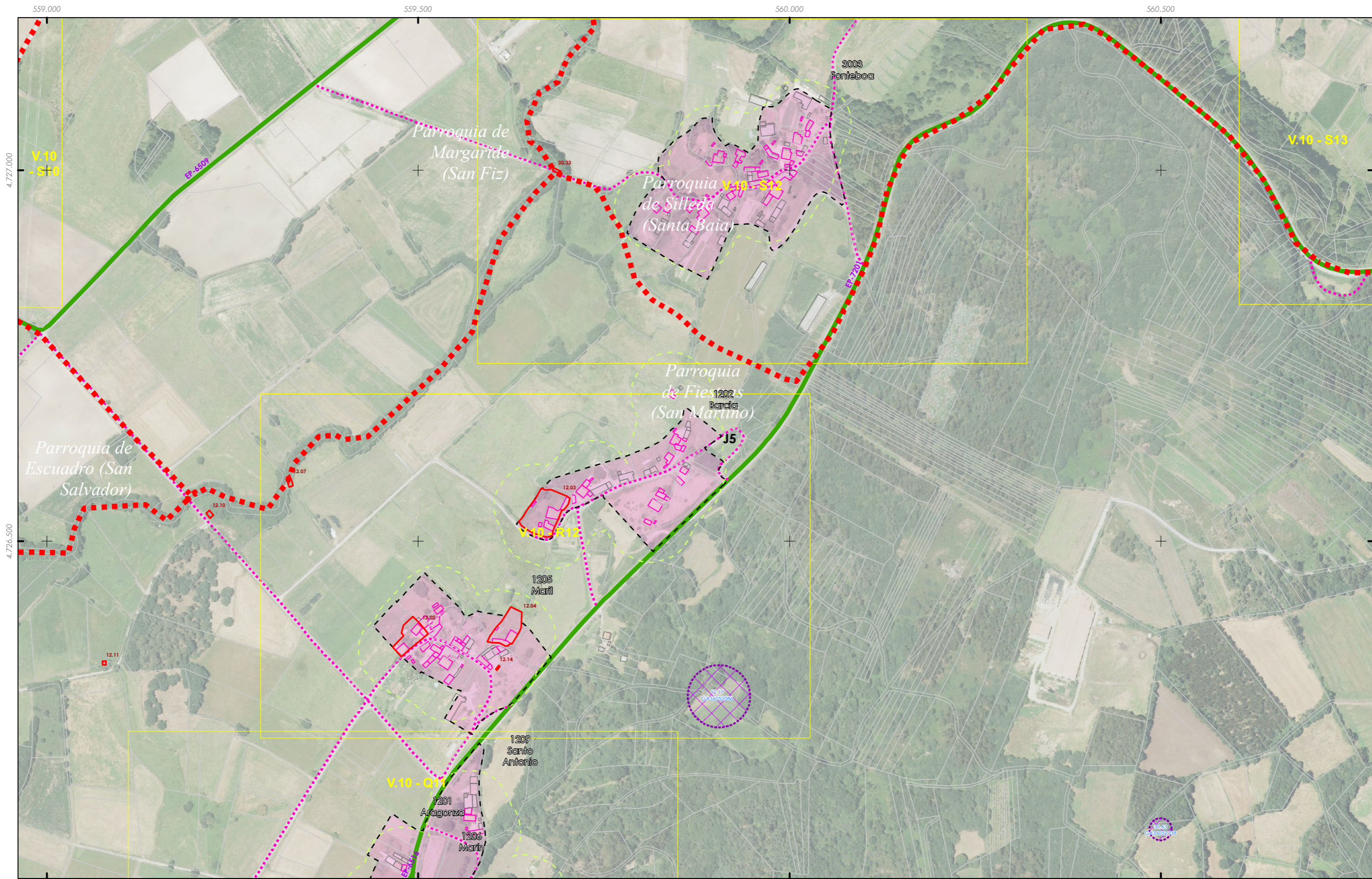
CONCELLO DE SILEDA (PONTEVEDRA)
AYUNTAMIENTO DE SILEDA (PONTEVEDRA)

PLAN XERAL DE ORDENACIÓN MUNICIPAL
PLAN XERAL DE ORDENACIÓN MUNICIPAL

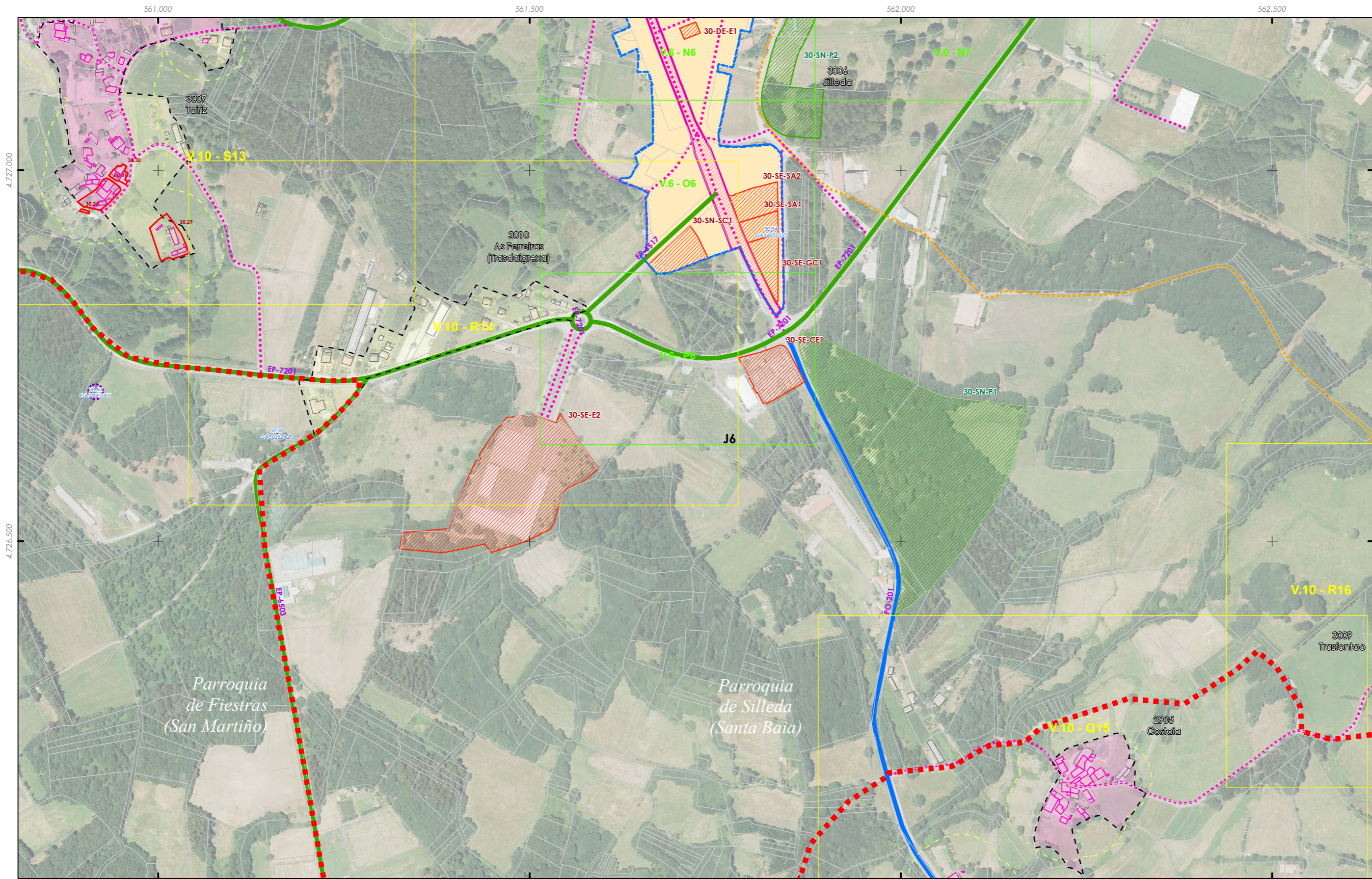
Alfonso Botana S.L.
Aprobación Provisional e Definitiva

II. ANÁLISE DO MODELO DE ASENTAMENTO POBOACIONAL
II. ANÁLISE DO T.M.

0 50 100 200 Metros



<p>++ Fonte: Cartografía IGN 1:25.000</p> <p>--- Limite parroquial</p> <p>Escala 1:2.000 - Núcleos rurais</p> <p>Mosaicos de planos de ordenación</p> <p>Escala 1:1.000 - Núcleos urbanos</p>	<p>Patrimonio Cultural</p> <p>Arquitectónico-etnográfico</p> <p>Arqueolóxico</p> <p>Camiño de Santiago</p> <p>Camiño Real</p>	<p>Solo de núcleo rural</p> <p>Zona común</p> <p>Zona tradicional</p> <p>Parcelario catastral</p> <p>Zona de influencia 50m edif. trad.</p> <p>Solo urbano</p> <p>Non tradicionais</p> <p>Tradicionais</p>	<p>Dotacións e servizos existentes</p> <p>Zonas verdes / Espazos libres</p> <p>Equipamentos</p> <p>Estradas Autonomicas</p> <p>Estradas Deputacion</p> <p>Estradas Estatais</p> <p>Estradas Municipais</p> <p>AVE</p> <p>FF.CC.</p> <p>Sistema Ferroviario</p>	<table border="1"> <tr><td>AJ</td><td>A2</td></tr> <tr><td>B1</td><td>B2</td></tr> <tr><td>C1</td><td>C2</td></tr> <tr><td>D1</td><td>D2</td></tr> <tr><td>E1</td><td>E2</td></tr> <tr><td>F1</td><td>F2</td></tr> <tr><td>G1</td><td>G2</td></tr> <tr><td>H1</td><td>H2</td></tr> <tr><td>I1</td><td>I2</td></tr> <tr><td>J1</td><td>J2</td></tr> <tr><td>K1</td><td>K2</td></tr> <tr><td>L1</td><td>L2</td></tr> <tr><td>M1</td><td>M2</td></tr> <tr><td>N1</td><td>N2</td></tr> <tr><td>O1</td><td>O2</td></tr> <tr><td>P1</td><td>P2</td></tr> <tr><td>Q1</td><td>Q2</td></tr> <tr><td>R1</td><td>R2</td></tr> <tr><td>S1</td><td>S2</td></tr> </table> <p>GRÁFICO DE FOLLAS</p> <p>GRÁFICO DE HOJAS</p>	AJ	A2	B1	B2	C1	C2	D1	D2	E1	E2	F1	F2	G1	G2	H1	H2	I1	I2	J1	J2	K1	K2	L1	L2	M1	M2	N1	N2	O1	O2	P1	P2	Q1	Q2	R1	R2	S1	S2	<p>Concello de SILLED</p> <p>ALFONSO BOTANA</p> <p>36052_PXOM_202207_AP</p> <p>Julio 2022</p> <p>ETRS 89 29N</p> <p>EPSG: 25829</p> <p>1:5.000</p>	<p>CONCELLO DE SILLED (PONTEVEDRA)</p> <p>AYUNTAMIENTO DE SILLED (PONTEVEDRA)</p> <p>PLAN XERAL DE ORDENACIÓN MUNICIPAL</p> <p>PLAN XERAL DE ORDENACIÓN MUNICIPAL</p> <p>Alfonso Botana S.L.</p> <p>Aprobación Provisional e Definitiva</p> <p>II. ANÁLISE DO MODELO DE ASENTAMENTO POBOACIONAL</p> <p>II.2 ANÁLISE DO T.M.</p> <p>0 50 100 200 Metros</p>
AJ	A2																																											
B1	B2																																											
C1	C2																																											
D1	D2																																											
E1	E2																																											
F1	F2																																											
G1	G2																																											
H1	H2																																											
I1	I2																																											
J1	J2																																											
K1	K2																																											
L1	L2																																											
M1	M2																																											
N1	N2																																											
O1	O2																																											
P1	P2																																											
Q1	Q2																																											
R1	R2																																											
S1	S2																																											



- +++ Fonte: Cartografía IGN 1:25.000
- Limite parroquial
- Escala 1:2.000 - Núcleos rurais
- Mosaicos de planos de ordenación
- Escala 1:1.000 - Núcleos urbanos
- Patrimonio Cultural
- Arquitectónico-etnográfico
- Arqueolóxico
- Camiño de Santiago
- Camiño Real
- Solo de núcleo rural
- Zona común
- Zona tradicional
- Parcelario catastral
- Zona de influencia 50m edif. trad.
- Solo urbano
- Non tradicionais
- Tradicionais

- Dotacións e servizos existentes
- Zonas verdes / Espazos libres
- Equipamentos
- Estradas Autonomicas
- Estradas Deputacion
- Estradas Estatais
- Estradas Municipais
- AVE
- FF.CC.
- Sistema Ferroviario

AU	A2
B1	B2
B3	B4
C1	C2
C3	C4
C5	C6
D1	D2
D3	D4
D5	D6
D7	D8
E1	E2
E3	E4
E5	E6
E7	E8
F1	F2
F3	F4
F5	F6
F7	F8
G1	G2
G3	G4
G5	G6
G7	G8
H1	H2
H3	H4
H5	H6
H7	H8
I1	I2
I3	I4
I5	I6
I7	I8
J1	J2
J3	J4
J5	J6
J7	J8
K1	K2
K3	K4
K5	K6
K7	K8
L1	L2
L3	L4
L5	L6
L7	L8
M1	M2
M3	M4
M5	M6
M7	M8
N1	N2
N3	N4
N5	N6
N7	N8
O1	O2
O3	O4
O5	O6
O7	O8
P1	P2
P3	P4
P5	P6
P7	P8
Q1	Q2
Q3	Q4
Q5	Q6
Q7	Q8
R1	R2
R3	R4
R5	R6
R7	R8
S1	S2
S3	S4
S5	S6
S7	S8

GRÁFICO DE FOLLAS
GRÁFICO DE HOJAS
60 de 108

Concello de SILLEDA

ALFONSO BOTANA S.L.
Arquitectos Urbanistas y Urbanistas

36052_PXOM_202207_AP
Xullo 2022 ETRS 89 29N
Julio 2022 EPSG: 25829

1:5.000

CONCELLO DE SILLEDA (PONTEVEDRA)
AYUNTAMIENTO DE SILLEDA (PONTEVEDRA)

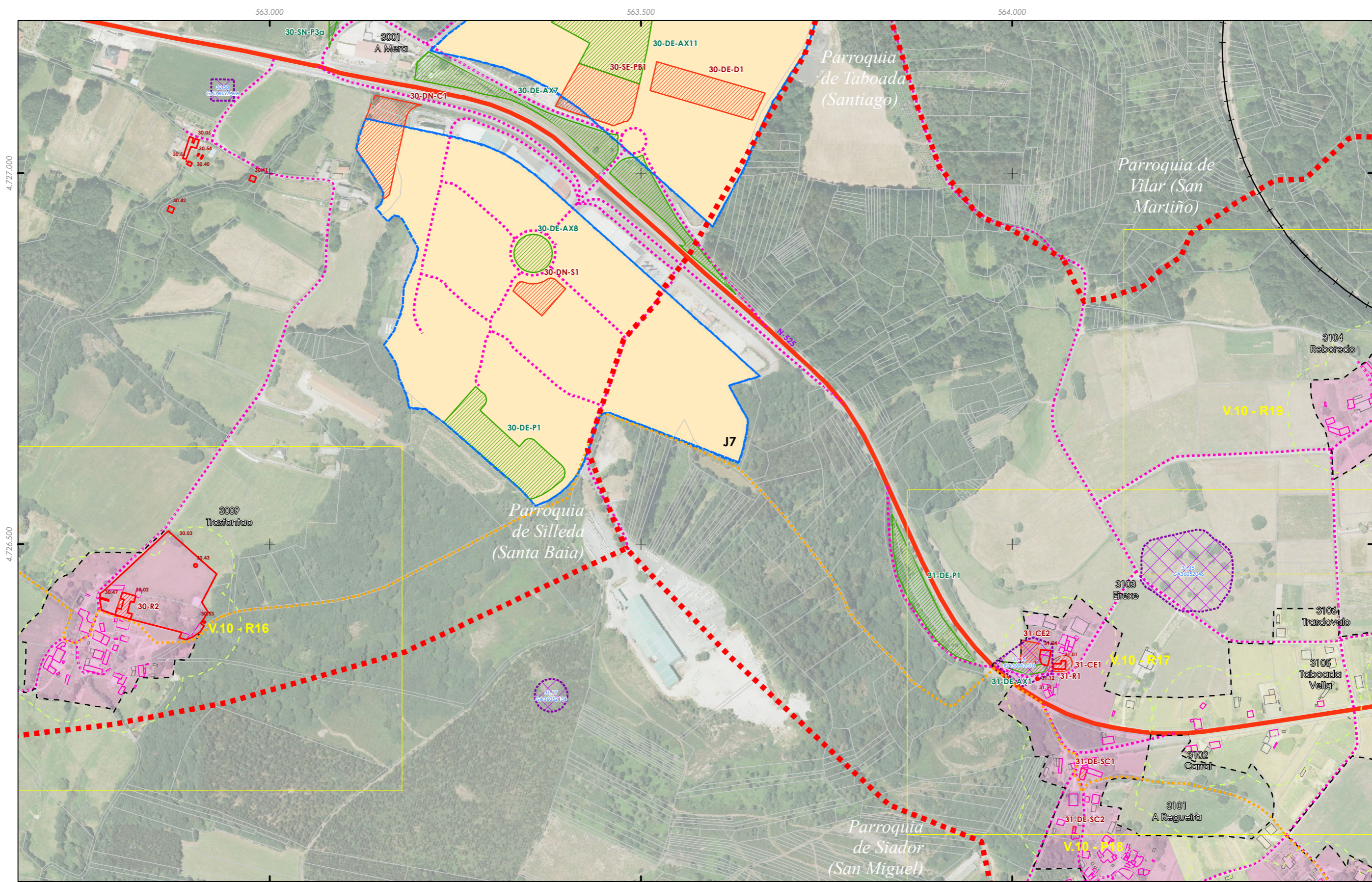
PLAN XERAL DE ORDENACIÓN MUNICIPAL
PLAN XERAL DE ORDENACIÓN MUNICIPAL

Alfonso Botana S.L.
Aprobación Provisional e Definitiva

II. ANÁLISE DO MODELO DE ASENTAMENTO POBOACIONAL
II. ANÁLISE DO MODELO DE ASENTAMENTO POBOACIONAL

II.2 ANÁLISE DO T.M.
II.2 ANÁLISE DO T.M.

0 50 100 200
Metros



- +++ Fonte: Cartografía IGN 1:25.000
- Limite parroquial
- Escala 1:2.000 - Núcleos rurais
- Mosaicos de planos de ordenación
- Escala 1:1.000 - Núcleos urbanos
- Patrimonio Cultural
- Arquitectónico-etnográfico
- Arqueolóxico
- Camión de Santiago
- Camión Real
- Solo de núcleo rural
- Zona común
- Zona tradicional
- Parcelario catastral
- Zona de influencia 50m edif. trad.
- Solo urbano
- Non tradicionais
- Tradicionais

- Dotacións e servizos existentes
- Zonas verdes / Espazos libres
- Equipamentos
- Estradas Autonomicas
- Estradas Deputacion
- Estradas Estatais
- Estradas Municipais
- AVE
- FF.CC.
- Sistema Ferroviario

A1	A2	A3	A4
B1	B2	B3	B4
C1	C2	C3	C4
D1	D2	D3	D4
E1	E2	E3	E4
F1	F2	F3	F4
G1	G2	G3	G4
H1	H2	H3	H4
I1	I2	I3	I4
J1	J2	J3	J4
K1	K2	K3	K4
L1	L2	L3	L4
M1	M2	M3	M4
N1	N2	N3	N4
O1	O2	O3	O4
P1	P2	P3	P4
Q1	Q2	Q3	Q4
R1	R2	R3	R4
S1	S2	S3	S4

61 de 108

Concello de SILLEDA

ALFONSO BOTANA S.L.

36052_PXOM_202207_AP

Julio 2022 ETRS 89 29N
Julio 2022 EPSG: 25829

1:5.000

CONCELLO DE SILLEDA (PONTEVEDRA)

AYUNTAMIENTO DE SILLEDA (PONTEVEDRA)

PLAN XERAL DE ORDENACIÓN MUNICIPAL

PLAN XERAL DE ORDENACIÓN MUNICIPAL

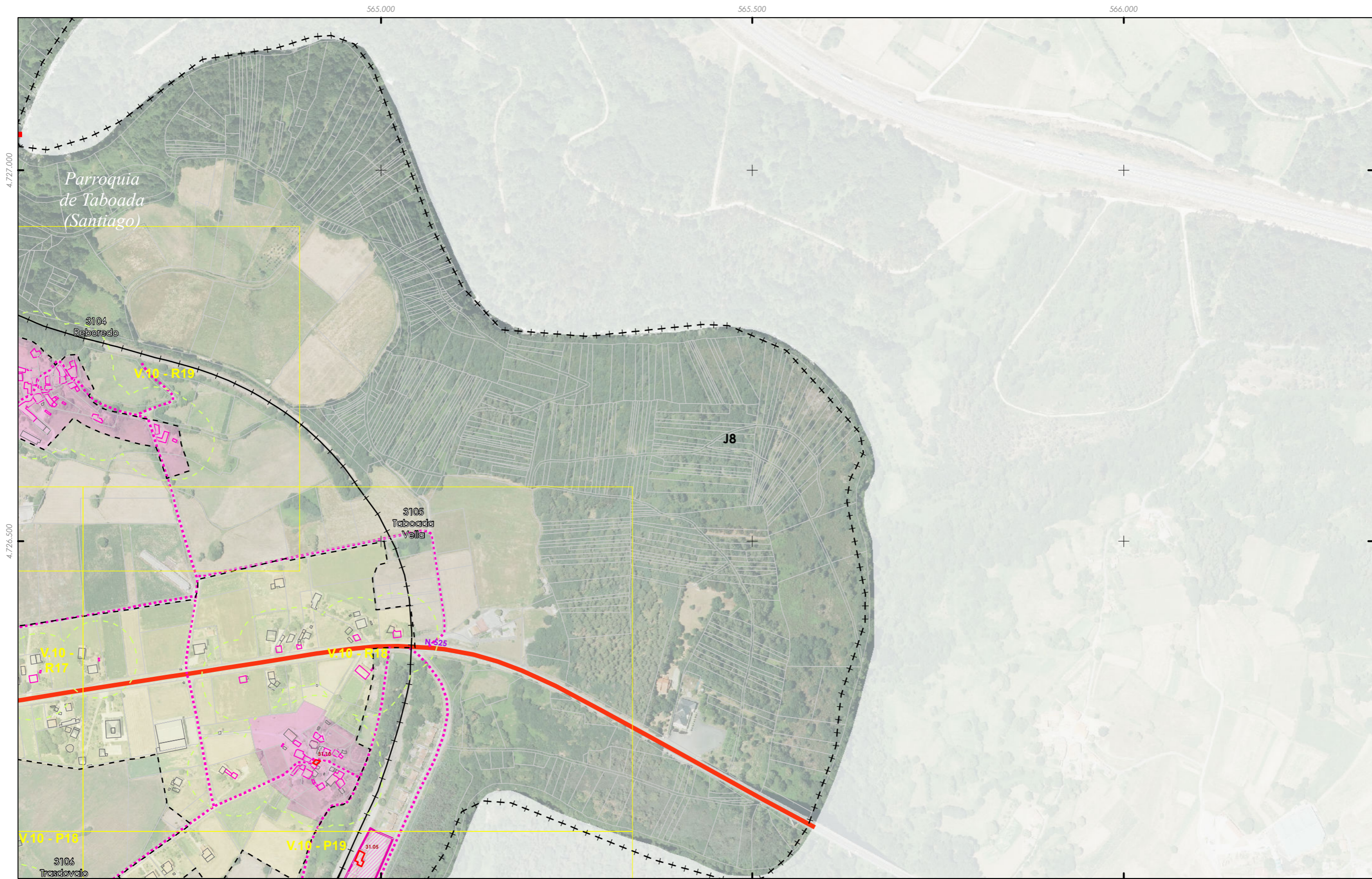
Alfonso Botana S.L.

Aprobación Provisional e Definitiva

II. ANÁLISE DO MODELO DE ASENTAMENTO POBOACIONAL

II.2 ANÁLISE DO T.M.

0 50 100 200 Metros



- | | | | |
|---|--|---|---|
| <ul style="list-style-type: none"> +++ Fonte: Cartografía IGN 1:25.000 ■ Limite parroquial Escala 1:2.000 - Núcleos rurais Mosaicos de planos de ordenación Escala 1:1.000 - Núcleos urbanos | <ul style="list-style-type: none"> Patrimonio Cultural Arquitectónico-etnográfico Arqueolóxico Camiño de Santiago Camiño Real | <ul style="list-style-type: none"> Solo de núcleo rural Zona común Zona tradicional Parcelario catastral Zona de influencia 50m edif. trad. Solo urbano Non tradicionais Tradicionais | <ul style="list-style-type: none"> Dotacións e servizos existentes Zonas verdes / Espazos libres Equipamentos Estradas Autonomicas Estradas Deputacion Estradas Estatais Estradas Municipais AVE FF.CC. Sistema Ferroviario |
|---|--|---|---|

<table border="1" style="font-size: 8px; border-collapse: collapse;"> <tr><td>AJ</td><td>A2</td><td>B1</td><td>B2</td><td>B3</td><td>B4</td></tr> <tr><td>C1</td><td>C2</td><td>C3</td><td>C4</td><td>C5</td><td>C6</td></tr> <tr><td>D1</td><td>D2</td><td>D3</td><td>D4</td><td>D5</td><td>D6</td></tr> <tr><td>E1</td><td>E2</td><td>E3</td><td>E4</td><td>E5</td><td>E6</td></tr> <tr><td>F1</td><td>F2</td><td>F3</td><td>F4</td><td>F5</td><td>F6</td></tr> <tr><td>G1</td><td>G2</td><td>G3</td><td>G4</td><td>G5</td><td>G6</td></tr> <tr><td>H1</td><td>H2</td><td>H3</td><td>H4</td><td>H5</td><td>H6</td></tr> <tr><td>I1</td><td>I2</td><td>I3</td><td>I4</td><td>I5</td><td>I6</td></tr> <tr><td>J1</td><td>J2</td><td>J3</td><td>J4</td><td>J5</td><td>J6</td></tr> <tr><td>K1</td><td>K2</td><td>K3</td><td>K4</td><td>K5</td><td>K6</td></tr> <tr><td>L1</td><td>L2</td><td>L3</td><td>L4</td><td>L5</td><td>L6</td></tr> <tr><td>M1</td><td>M2</td><td>M3</td><td>M4</td><td>M5</td><td>M6</td></tr> <tr><td>N1</td><td>N2</td><td>N3</td><td>N4</td><td>N5</td><td>N6</td></tr> <tr><td>O1</td><td>O2</td><td>O3</td><td>O4</td><td>O5</td><td>O6</td></tr> <tr><td>P1</td><td>P2</td><td>P3</td><td>P4</td><td>P5</td><td>P6</td></tr> <tr><td>Q1</td><td>Q2</td><td>Q3</td><td>Q4</td><td>Q5</td><td>Q6</td></tr> <tr><td>R1</td><td>R2</td><td>R3</td><td>R4</td><td>R5</td><td>R6</td></tr> <tr><td>S1</td><td>S2</td><td>S3</td><td>S4</td><td>S5</td><td>S6</td></tr> </table> <p style="font-size: 8px; margin-top: 5px;">GRÁFICO DE FOLLAS GRÁFICO DE HOJAS</p>	AJ	A2	B1	B2	B3	B4	C1	C2	C3	C4	C5	C6	D1	D2	D3	D4	D5	D6	E1	E2	E3	E4	E5	E6	F1	F2	F3	F4	F5	F6	G1	G2	G3	G4	G5	G6	H1	H2	H3	H4	H5	H6	I1	I2	I3	I4	I5	I6	J1	J2	J3	J4	J5	J6	K1	K2	K3	K4	K5	K6	L1	L2	L3	L4	L5	L6	M1	M2	M3	M4	M5	M6	N1	N2	N3	N4	N5	N6	O1	O2	O3	O4	O5	O6	P1	P2	P3	P4	P5	P6	Q1	Q2	Q3	Q4	Q5	Q6	R1	R2	R3	R4	R5	R6	S1	S2	S3	S4	S5	S6	<p style="font-size: 8px;">Concello de SILEDA</p> <p style="font-size: 12px; font-weight: bold;">ALFONSO BOTANA</p> <p style="font-size: 8px;">36052_PXOM_202207_AP</p> <p style="font-size: 8px;">Xullo 2022 ETRS 89 29N Julio 2022 EPSG: 25829</p> <p style="font-size: 10px;">1:5.000</p>	<p style="font-size: 8px;">CONCELLO DE SILEDA (PONTEVEDRA)</p> <p style="font-size: 8px;">AYUNTAMIENTO DE SILEDA (PONTEVEDRA)</p> <p style="font-size: 8px;">PLAN XERAL DE ORDENACIÓN MUNICIPAL</p> <p style="font-size: 8px;">PLAN XERAL DE ORDENACIÓN MUNICIPAL</p> <p style="font-size: 10px; font-weight: bold;">Alfonso Botana S.L.</p> <p style="font-size: 8px;">Aprobación Provisional e Definitiva</p> <p style="font-size: 8px;">II. ANÁLISE DO MODELO DE ASENTAMENTO POBOACIONAL</p> <p style="font-size: 8px;">II.2 ANÁLISE DO T.M.</p> <p style="font-size: 8px;">0 50 100 200 Metros</p>
AJ	A2	B1	B2	B3	B4																																																																																																									
C1	C2	C3	C4	C5	C6																																																																																																									
D1	D2	D3	D4	D5	D6																																																																																																									
E1	E2	E3	E4	E5	E6																																																																																																									
F1	F2	F3	F4	F5	F6																																																																																																									
G1	G2	G3	G4	G5	G6																																																																																																									
H1	H2	H3	H4	H5	H6																																																																																																									
I1	I2	I3	I4	I5	I6																																																																																																									
J1	J2	J3	J4	J5	J6																																																																																																									
K1	K2	K3	K4	K5	K6																																																																																																									
L1	L2	L3	L4	L5	L6																																																																																																									
M1	M2	M3	M4	M5	M6																																																																																																									
N1	N2	N3	N4	N5	N6																																																																																																									
O1	O2	O3	O4	O5	O6																																																																																																									
P1	P2	P3	P4	P5	P6																																																																																																									
Q1	Q2	Q3	Q4	Q5	Q6																																																																																																									
R1	R2	R3	R4	R5	R6																																																																																																									
S1	S2	S3	S4	S5	S6																																																																																																									



++ Fonte: Cartografía IGN 1:25.000
 ■ Limite parroquial
 Escala 1:2.000 - Núcleos rurais
 Mosaicos de planos de ordenación
 Escala 1:1.000 - Núcleos urbanos

Patrimonio Cultural
 ■ Arquitectónico-etnográfico
 ■ Arqueolóxico
 ■ Camiño de Santiago
 ■ Camiño Real

- - - Solo de núcleo rural
 ■ Zona común
 ■ Zona tradicional
 ■ Parcelario catastral
 - - - Zona de influencia 50m edif. trad.
 ■ Solo urbano
 □ Non tradicionais
 ■ Tradicionais

Dotacións e servizos existentes
 ■ Zonas verdes / Espazos libres
 ■ Equipamentos
 ■ Estradas Autonomicas
 ■ Estradas Deputacion
 ■ Estradas Estatais
 ■ Estradas Municipais
 ■ AVE
 ■ FF.CC.
 ■ Sistema Ferroviario

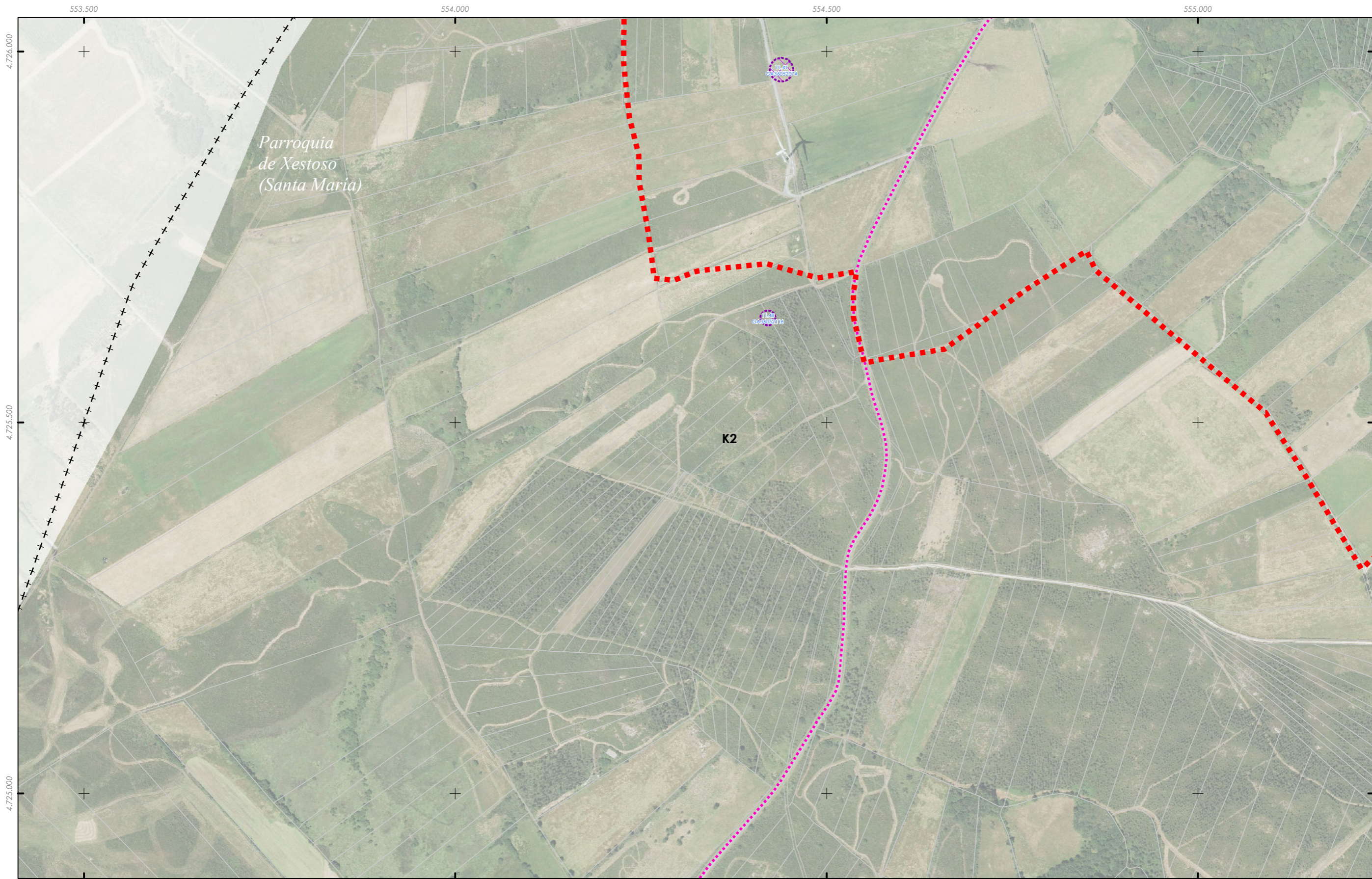
A1	A2	A3	A4
B1	B2	B3	B4
C1	C2	C3	C4
D1	D2	D3	D4
E1	E2	E3	E4
F1	F2	F3	F4
G1	G2	G3	G4
H1	H2	H3	H4
I1	I2	I3	I4
J1	J2	J3	J4
K1	K2	K3	K4
L1	L2	L3	L4
M1	M2	M3	M4
N1	N2	N3	N4
O1	O2	O3	O4
P1	P2	P3	P4
Q1	Q2	Q3	Q4
R1	R2	R3	R4
S1	S2	S3	S4

GRÁFICO DE FOLLAS
GRÁFICO DE HOJAS
 63 de 108

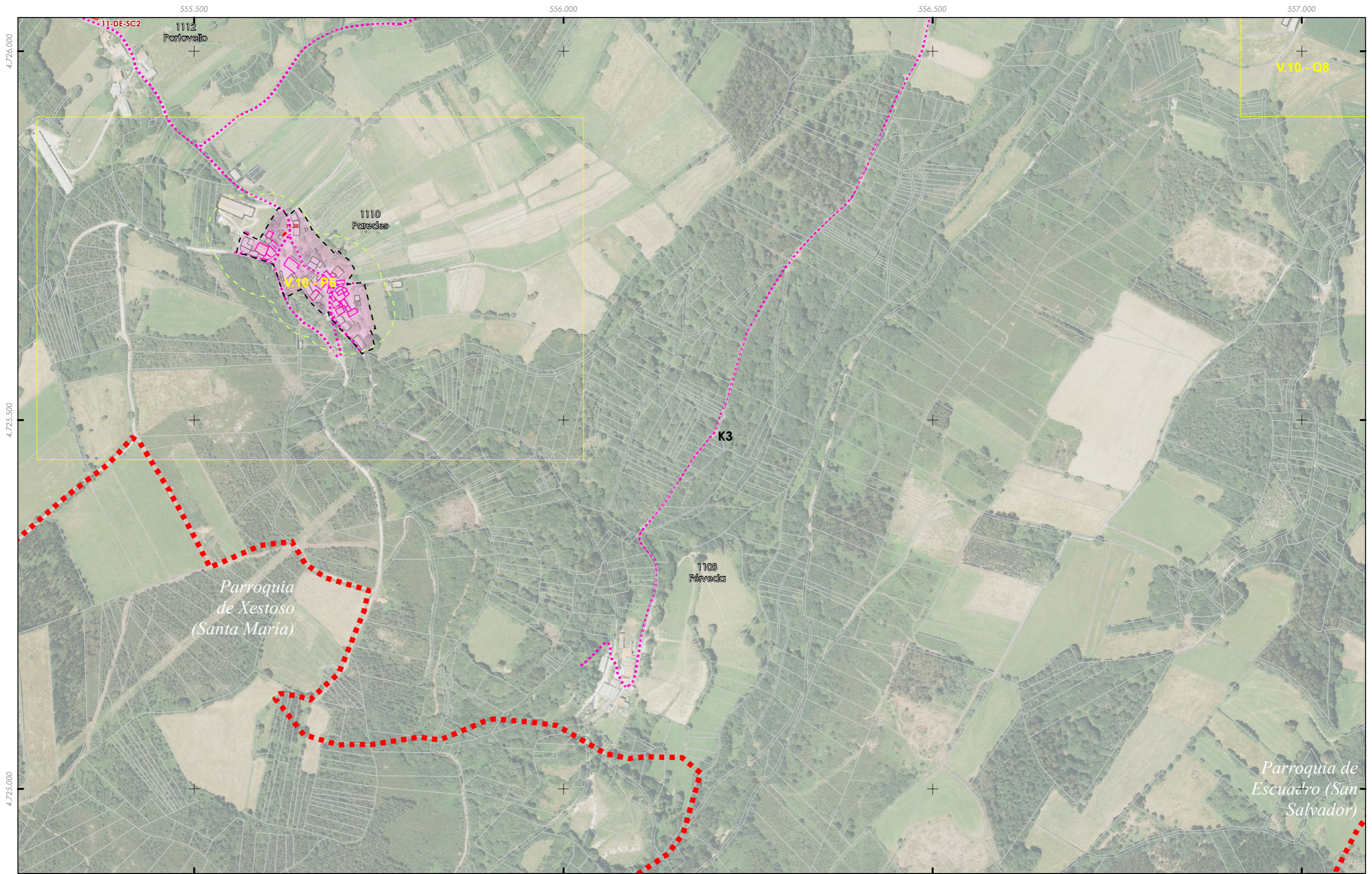
Concello de SILEDA

 ALFONSO BOTANA
 36052_PXOM_202207_AP
 Xullo 2022 ETRS 89 29N
 Julio 2022 EPSG: 25829

CONCELLO DE SILEDA (PONTEVEDRA)
 AYUNTAMIENTO DE SILEDA (PONTEVEDRA)
PLAN XERAL DE ORDENACIÓN MUNICIPAL
 PLAN XERAL DE ORDENACIÓN MUNICIPAL
Alfonso Botana S.L.
 Aprobación Provisional e Definitiva
II. ANÁLISE DO MODELO DE ASENTAMENTO POBOACIONAL
 II. ANÁLISE DO T.M.
 0 50 100 200 Metros



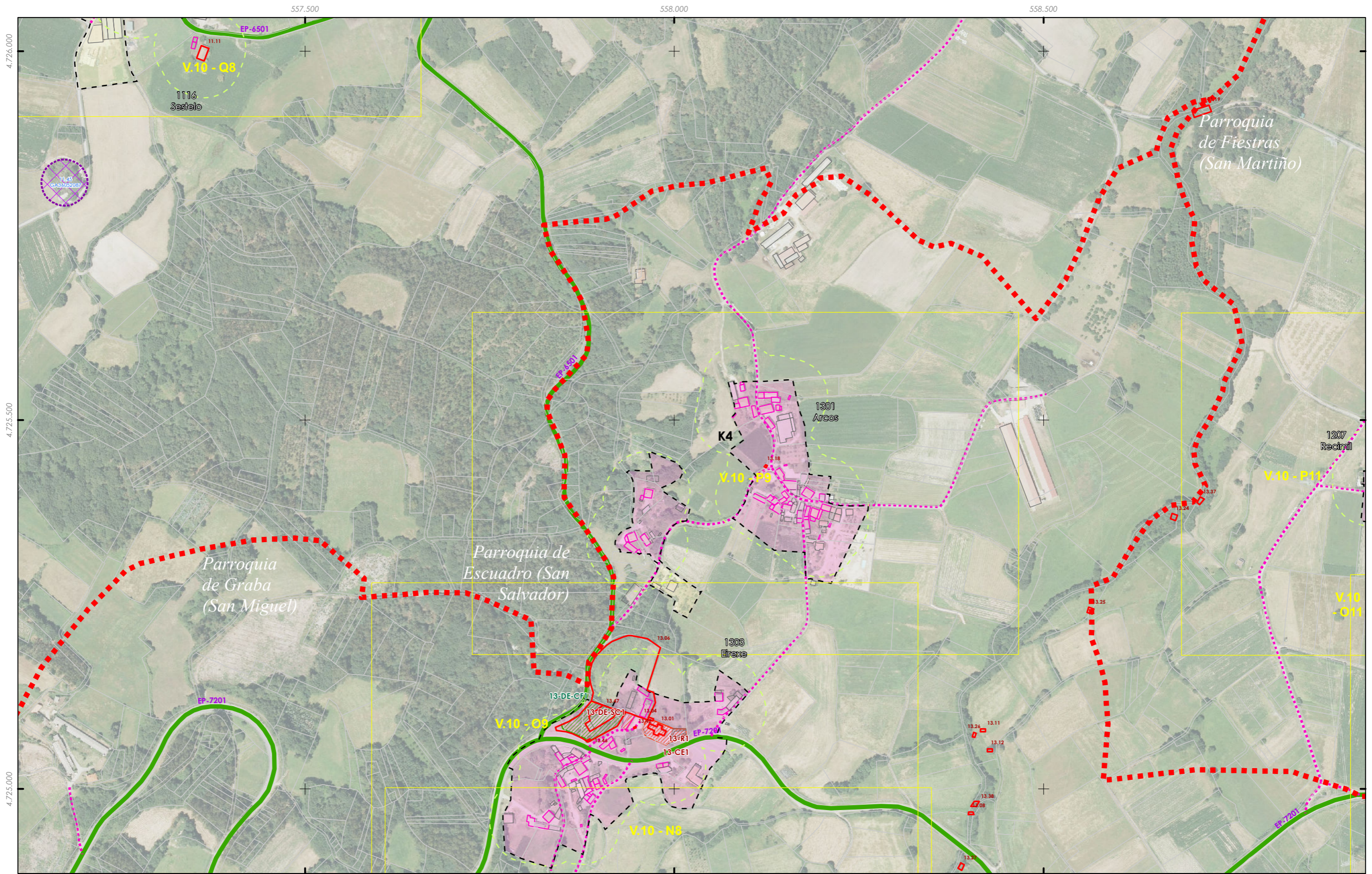
<p>+++ Fonte: Cartografía IGN 1:25.000</p> <p>--- Limite parroquial</p> <p>Escala 1:2.000 - Núcleos rurais</p> <p>Mosaicos de planos de ordenación</p> <p>Escala 1:1.000 - Núcleos urbanos</p>	<p>Patrimonio Cultural</p> <p>Arquitectónico-etnográfico</p> <p>Arqueolóxico</p> <p>Camión de Santiago</p> <p>Camión Real</p>	<p>Solo de núcleo rural</p> <p>Zona común</p> <p>Zona tradicional</p> <p>Parcelario catastral</p> <p>Zona de influencia 50m edif. trad.</p> <p>Solo urbano</p> <p>Non tradicionais</p> <p>Tradicionais</p>	<p>Dotacións e servizos existentes</p> <p>Zonas verdes / Espazos libres</p> <p>Equipamentos</p> <p>Estradas Autonomicas</p> <p>Estradas Deputacion</p> <p>Estradas Estatais</p> <p>Estradas Municipais</p> <p>AVE</p> <p>FF.CC.</p> <p>Sistema Ferroviario</p>	<p>GRÁFICO DE FOLLAS DE HOJAS</p> <p>64 de 108</p>	<p>Concello de SILLEDA</p> <p>ALFONSO BOTANA</p> <p>36052_PXOM_202207_AP</p> <p>Julio 2022 ETRS 89 29N Julio 2022 EPSG: 25829</p> <p>1:5.000</p>	<p>CONCELLO DE SILLEDA (PONTEVEDRA)</p> <p>AYUNTAMIENTO DE SILLEDA (PONTEVEDRA)</p> <p>PLAN XERAL DE ORDENACIÓN MUNICIPAL</p> <p>PLAN XERAL DE ORDENACIÓN MUNICIPAL</p> <p>Alfonso Botana S.L.</p> <p>Aprobación Provisional e Definitiva</p> <p>II. ANÁLISE DO MODELO DE ASENTAMENTO POBOACIONAL</p> <p>II. ANÁLISE DO T.M.</p> <p>0 50 100 200 Metros</p>
--	--	--	---	---	--	---



- | | | | |
|---|--|---|---|
| <ul style="list-style-type: none"> +++ Fonte: Cartografía IGN 1:25.000 --- Limite parroquial Escala 1:2.000 - Núcleos rurais Mosaicos de planos de ordenación Escala 1:1.000 - Núcleos urbanos | <ul style="list-style-type: none"> Patrimonio Cultural Arquitectónico-etnográfico Arqueolóxico Camión de Santiago Camión Real | <ul style="list-style-type: none"> Solo de núcleo rural Zona común Zona tradicional Parcelario catastral Zona de influencia 50m edif. trad. Solo urbano Non tradicionais Tradicionais | <ul style="list-style-type: none"> Dotacións e servizos existentes Zonas verdes / Espazos libres Equipamentos Estradas Autonomicas Estradas Deputacion Estradas Estatais Estradas Municipais AVE FF.CC. Sistema Ferroviario |
|---|--|---|---|

A1	A2	A3	A4	A5	A6	A7	A8	A9	A10
B1	B2	B3	B4	B5	B6	B7	B8	B9	B10
C1	C2	C3	C4	C5	C6	C7	C8	C9	C10
D1	D2	D3	D4	D5	D6	D7	D8	D9	D10
E1	E2	E3	E4	E5	E6	E7	E8	E9	E10
F1	F2	F3	F4	F5	F6	F7	F8	F9	F10
G1	G2	G3	G4	G5	G6	G7	G8	G9	G10
H1	H2	H3	H4	H5	H6	H7	H8	H9	H10
I1	I2	I3	I4	I5	I6	I7	I8	I9	I10
J1	J2	J3	J4	J5	J6	J7	J8	J9	J10
K1	K2	K3	K4	K5	K6	K7	K8	K9	K10
L1	L2	L3	L4	L5	L6	L7	L8	L9	L10
M1	M2	M3	M4	M5	M6	M7	M8	M9	M10
N1	N2	N3	N4	N5	N6	N7	N8	N9	N10
O1	O2	O3	O4	O5	O6	O7	O8	O9	O10
P1	P2	P3	P4	P5	P6	P7	P8	P9	P10
Q1	Q2	Q3	Q4	Q5	Q6	Q7	Q8	Q9	Q10
R1	R2	R3	R4	R5	R6	R7	R8	R9	R10
S1	S2	S3	S4	S5	S6	S7	S8	S9	S10

<p>Concello de SILLED A</p>	<p>ALFONSO BOTANA S.L.</p>	<p>CONCELLO DE SILLED A (PONTEVEDRA)</p> <p>AYUNTAMIENTO DE SILEDA (PONTEVEDRA)</p> <p>PLAN XERAL DE ORDENACIÓN MUNICIPAL</p> <p>PLAN XERAL DE ORDENACIÓN MUNICIPAL</p>
		<p>Alfonso Botana S.L.</p> <p>Aprobación Provisional e Definitiva</p>
<p>36052_PXOM_202207_AP</p> <p>Xullo 2022 ETRS 89 29N Julio 2022 EPSG: 25829</p> <p>1:5.000</p>	<p>II. ANÁLISE DO MODELO DE ASENTAMENTO POBOACIONAL</p> <p>II. ANÁLISE DO M.O. DE ASENTAMENTO POBOACIONAL</p> <p>II.2 ANÁLISE DO T.M.</p> <p>II.2 ANÁLISE DO T.M.</p>	<p>0 50 100 200</p> <p>Metros</p>



- +++ Fonte: Cartografía IGN 1:25.000
- Limite parroquial
- Escala 1:2.000 - Núcleos rurais
- Mosaicos de planos de ordenación
- Escala 1:1.000 - Núcleos urbanos
- Patrimonio Cultural
- Arquitectónico-etnográfico
- Arqueolóxico
- Camión de Santiago
- Camión Real

- Solo de núcleo rural
- Zona común
- Zona tradicional
- Parcelario catastral
- Zona de influencia 50m edif. trad.
- Solo urbano
- Non tradicionais
- Tradicionais

- Dotacións e servizos existentes
- Zonas verdes / Espazos libres
- Equipamentos
- Estradas Autonomicas
- Estradas Deputacion
- Estradas Estatais
- Estradas Municipais
- AVE
- FF.CC.
- Sistema Ferroviario

AJ	A2	B1	B2	B3	B4
C1	C2	C3	C4	C5	C6
D1	D2	D3	D4	D5	D6
E1	E2	E3	E4	E5	E6
F1	F2	F3	F4	F5	F6
G1	G2	G3	G4	G5	G6
H1	H2	H3	H4	H5	H6
I1	I2	I3	I4	I5	I6
J1	J2	J3	J4	J5	J6
K1	K2	K3	K4	K5	K6
L1	L2	L3	L4	L5	L6
M1	M2	M3	M4	M5	M6
N1	N2	N3	N4	N5	N6
O1	O2	O3	O4	O5	O6
P1	P2	P3	P4	P5	P6
Q1	Q2	Q3	Q4	Q5	Q6
R1	R2	R3	R4	R5	R6
S1	S2	S3	S4	S5	S6

GRÁFICO DE FOLLAS
GRÁFICO DE HOJAS

Concello de SILEDA

ALFONSO BOTANA S.L.
Proxectos Urbanísticos e Espaciais

36052_PXOM_202207_AP
Xullo 2022 ETRS 89 29N
Julio 2022 EPSG: 25829

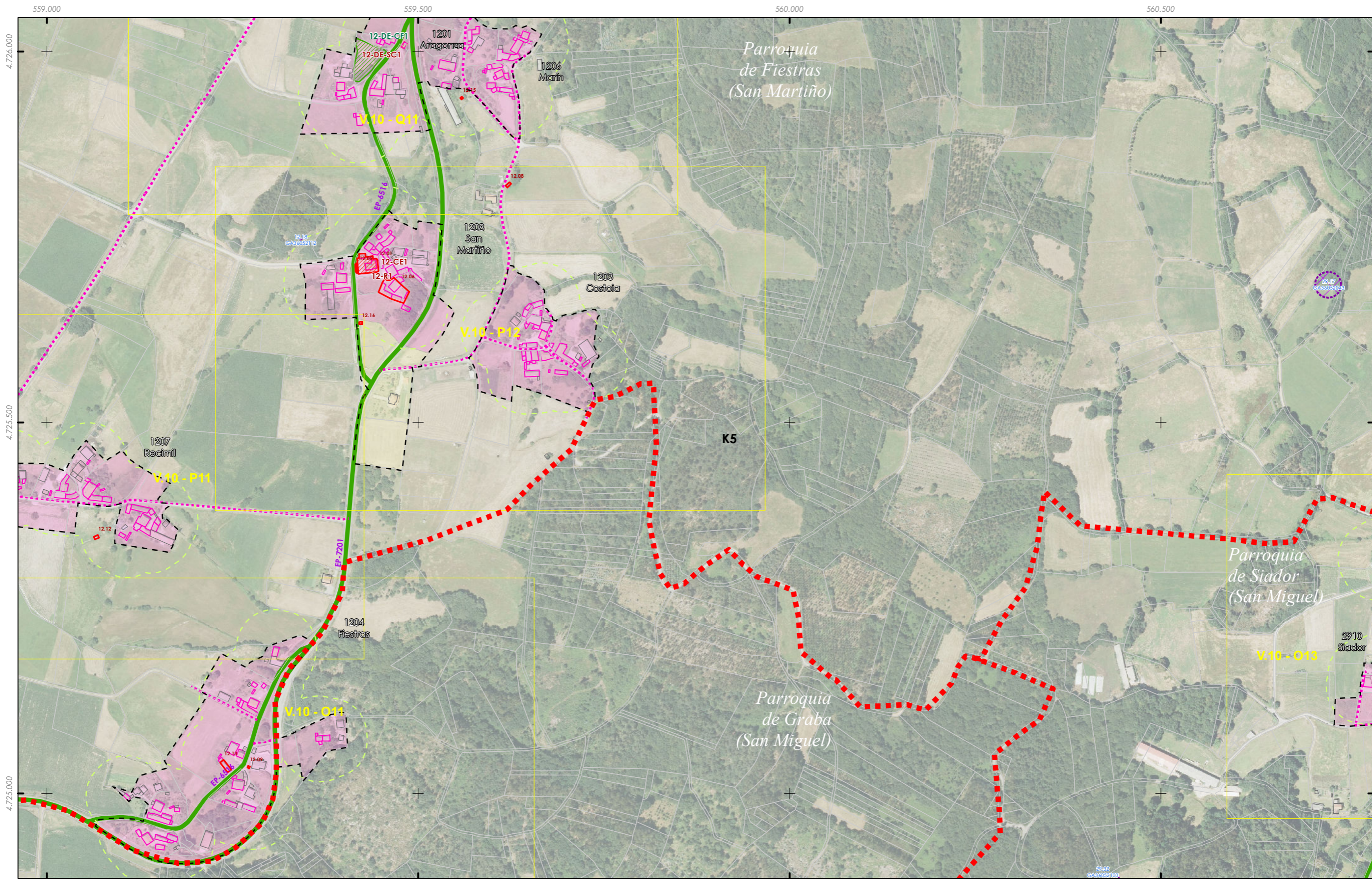
CONCELLO DE SILEDA (PONTEVEDRA)
AYUNTAMIENTO DE SILEDA (PONTEVEDRA)

PLAN XERAL DE ORDENACIÓN MUNICIPAL
PLAN XERAL DE ORDENACIÓN MUNICIPAL

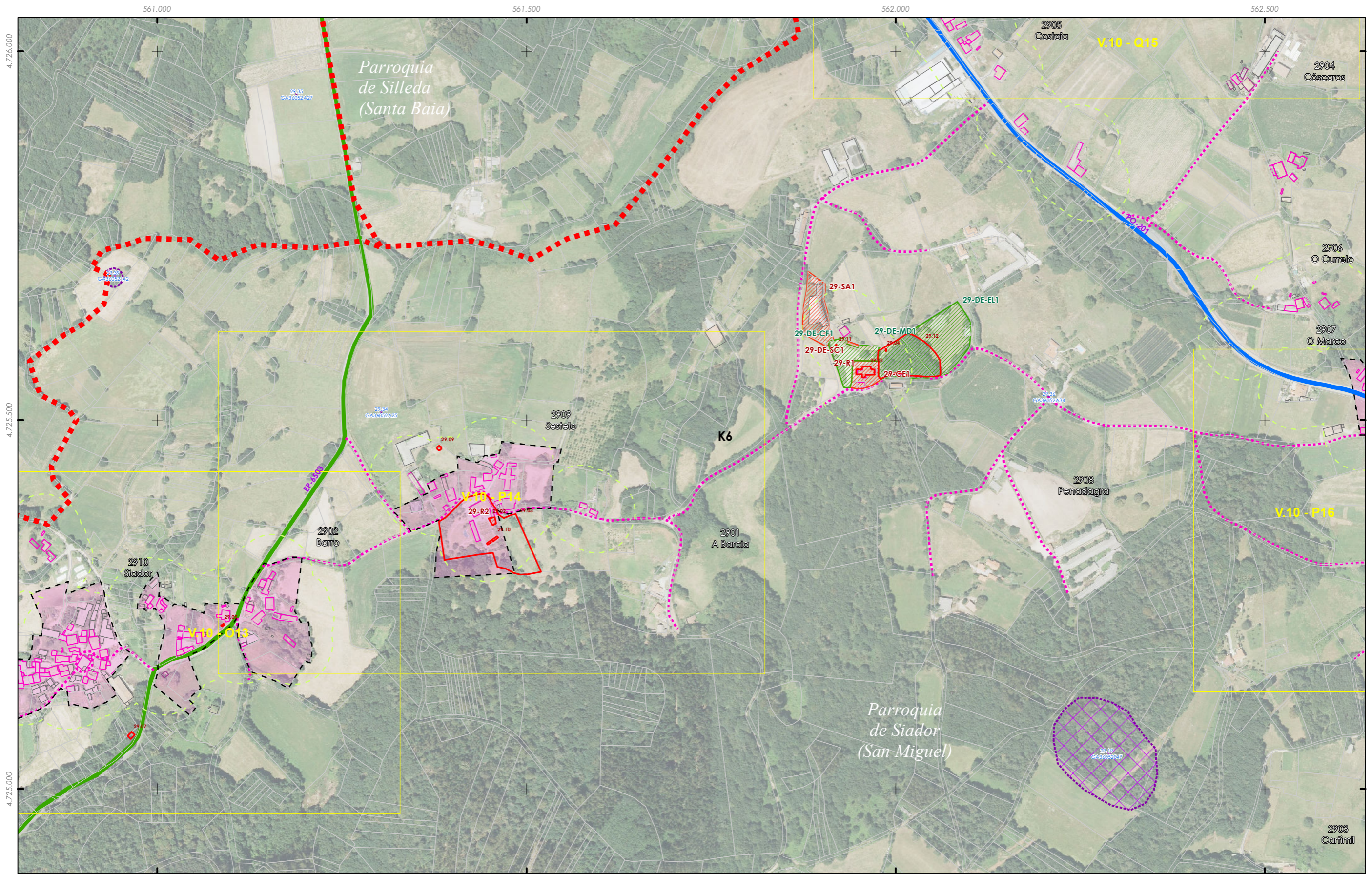
Alfonso Botana S.L.
Aprobación Provisional e Definitiva

II. ANÁLISE DO MODELO DE ASENTAMENTO POBOACIONAL
II.2 ANÁLISE DO T.M.

0 50 100 200 Metros



<p>++ Fonte: Cartografía IGN 1:25.000</p> <p>--- Limite parroquial</p> <p>Escala 1:2.000 - Núcleos rurais</p> <p>Mosaicos de planos de ordenación</p> <p>Escala 1:1.000 - Núcleos urbanos</p>	<p>Patrimonio Cultural</p> <p>Arquitectónico-etnográfico</p> <p>Arqueolóxico</p> <p>Camión de Santiago</p> <p>Camión Real</p>	<p>Solo de núcleo rural</p> <p>Zona común</p> <p>Zona tradicional</p> <p>Parcelario catastral</p> <p>Zona de influencia 50m edif. trad.</p> <p>Solo urbano</p> <p>Non tradicionais</p> <p>Tradicionais</p>	<p>Dotacións e servizos existentes</p> <p>Zonas verdes / Espazos libres</p> <p>Equipamentos</p> <p>Estradas Autonomicas</p> <p>Estradas Deputacion</p> <p>Estradas Estatais</p> <p>Estradas Municipais</p> <p>AVE</p> <p>FF.CC.</p> <p>Sistema Ferroviario</p>	<table border="1"> <tr><td>AJ</td><td>A2</td><td></td><td></td><td></td><td></td></tr> <tr><td>B1</td><td>B2</td><td>B3</td><td>B4</td><td></td><td></td></tr> <tr><td>C1</td><td>C2</td><td>C3</td><td>C4</td><td>C5</td><td>C6</td></tr> <tr><td>D1</td><td>D2</td><td>D3</td><td>D4</td><td>D5</td><td>D6</td></tr> <tr><td>E1</td><td>E2</td><td>E3</td><td>E4</td><td>E5</td><td>E6</td></tr> <tr><td>F1</td><td>F2</td><td>F3</td><td>F4</td><td>F5</td><td>F6</td></tr> <tr><td>G1</td><td>G2</td><td>G3</td><td>G4</td><td>G5</td><td>G6</td></tr> <tr><td>H1</td><td>H2</td><td>H3</td><td>H4</td><td>H5</td><td>H6</td></tr> <tr><td>I1</td><td>I2</td><td>I3</td><td>I4</td><td>I5</td><td>I6</td></tr> <tr><td>J1</td><td>J2</td><td>J3</td><td>J4</td><td>J5</td><td>J6</td></tr> <tr><td>K1</td><td>K2</td><td>K3</td><td>K4</td><td>K5</td><td>K6</td></tr> <tr><td>L1</td><td>L2</td><td>L3</td><td>L4</td><td>L5</td><td>L6</td></tr> <tr><td>M1</td><td>M2</td><td>M3</td><td>M4</td><td>M5</td><td>M6</td></tr> <tr><td>N1</td><td>N2</td><td>N3</td><td>N4</td><td>N5</td><td>N6</td></tr> <tr><td>O1</td><td>O2</td><td>O3</td><td>O4</td><td>O5</td><td>O6</td></tr> <tr><td>P1</td><td>P2</td><td>P3</td><td>P4</td><td>P5</td><td>P6</td></tr> <tr><td>Q1</td><td>Q2</td><td>Q3</td><td>Q4</td><td>Q5</td><td>Q6</td></tr> <tr><td>R1</td><td>R2</td><td>R3</td><td>R4</td><td>R5</td><td>R6</td></tr> <tr><td>S1</td><td>S2</td><td>S3</td><td>S4</td><td>S5</td><td>S6</td></tr> </table> <p>GRÁFICO DE FOLLAS</p> <p>GRÁFICO DE HOJAS</p>	AJ	A2					B1	B2	B3	B4			C1	C2	C3	C4	C5	C6	D1	D2	D3	D4	D5	D6	E1	E2	E3	E4	E5	E6	F1	F2	F3	F4	F5	F6	G1	G2	G3	G4	G5	G6	H1	H2	H3	H4	H5	H6	I1	I2	I3	I4	I5	I6	J1	J2	J3	J4	J5	J6	K1	K2	K3	K4	K5	K6	L1	L2	L3	L4	L5	L6	M1	M2	M3	M4	M5	M6	N1	N2	N3	N4	N5	N6	O1	O2	O3	O4	O5	O6	P1	P2	P3	P4	P5	P6	Q1	Q2	Q3	Q4	Q5	Q6	R1	R2	R3	R4	R5	R6	S1	S2	S3	S4	S5	S6	<p>Concello de SILEDA</p> <p>ALFONSO BOTANA</p> <p>36052_PXOM_202207_AP</p> <p>Xullo 2022 ETRS 89 29N</p> <p>Julio 2022 EPSG: 25829</p> <p>67 de 108</p>	<p>CONCELLO DE SILEDA (PONTEVEDRA)</p> <p>AYUNTAMIENTO DE SILEDA (PONTEVEDRA)</p> <p>PLAN XERAL DE ORDENACIÓN MUNICIPAL</p> <p>PLAN XERAL DE ORDENACIÓN MUNICIPAL</p> <p>Alfonso Botana S.L.</p> <p>Aprobación Provisional e Definitiva</p> <p>II. ANÁLISE DO MODELO DE ASENTAMENTO POBOACIONAL</p> <p>II.2 ANÁLISE DO T.M.</p> <p>0 50 100 200 Metros</p>
AJ	A2																																																																																																																							
B1	B2	B3	B4																																																																																																																					
C1	C2	C3	C4	C5	C6																																																																																																																			
D1	D2	D3	D4	D5	D6																																																																																																																			
E1	E2	E3	E4	E5	E6																																																																																																																			
F1	F2	F3	F4	F5	F6																																																																																																																			
G1	G2	G3	G4	G5	G6																																																																																																																			
H1	H2	H3	H4	H5	H6																																																																																																																			
I1	I2	I3	I4	I5	I6																																																																																																																			
J1	J2	J3	J4	J5	J6																																																																																																																			
K1	K2	K3	K4	K5	K6																																																																																																																			
L1	L2	L3	L4	L5	L6																																																																																																																			
M1	M2	M3	M4	M5	M6																																																																																																																			
N1	N2	N3	N4	N5	N6																																																																																																																			
O1	O2	O3	O4	O5	O6																																																																																																																			
P1	P2	P3	P4	P5	P6																																																																																																																			
Q1	Q2	Q3	Q4	Q5	Q6																																																																																																																			
R1	R2	R3	R4	R5	R6																																																																																																																			
S1	S2	S3	S4	S5	S6																																																																																																																			

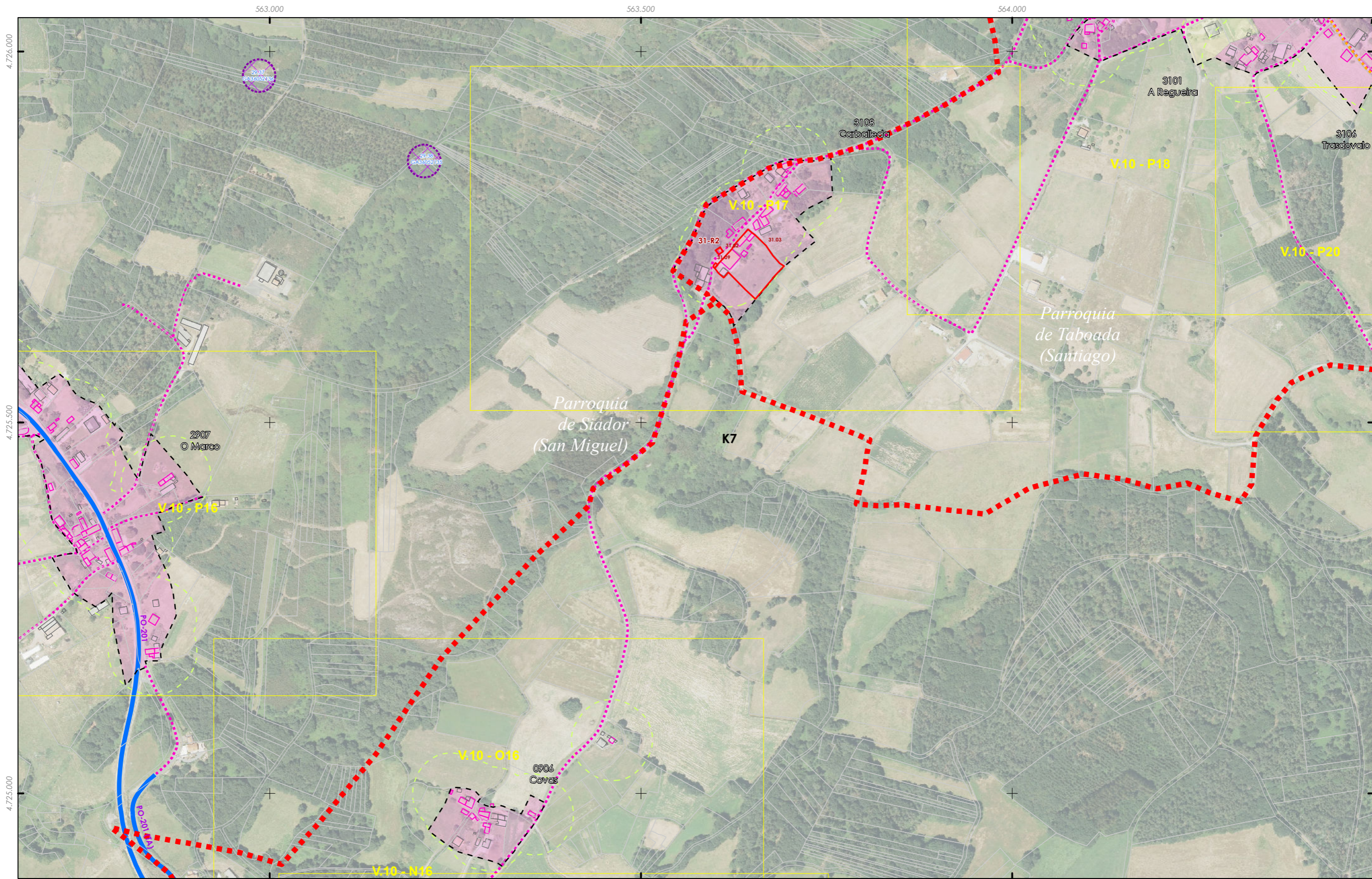


- | | | | |
|--|--|---|---|
| <ul style="list-style-type: none"> ++ Fonte: Cartografía IGN 1:25.000 --- Limite parroquial Escala 1:2.000 - Núcleos rurais Mosaicos de planos de ordenación Escala 1:1.000 - Núcleos urbanos | <ul style="list-style-type: none"> Patrimonio Cultural Arquitectónico-etnográfico Arqueolóxico Camión de Santiago Camión Real | <ul style="list-style-type: none"> Solo de núcleo rural Zona común Zona tradicional Parcelario catastral Zona de influencia 50m edif. trad. Solo urbano Non tradicionais Tradicionais | <ul style="list-style-type: none"> Dotacións e servizos existentes Zonas verdes / Espazos libres Equipamentos Estradas Autonomicas Estradas Deputacion Estradas Estatais Estradas Municipais AVE FF.CC. Sistema Ferroviario |
|--|--|---|---|

AJ	A2	B1	B2	B3	B4	C1	C2	C3	C4	C5	C6
D1	D2	D3	D4	D5	D6	D7	E1	E2	E3	E4	E5
F1	F2	F3	F4	F5	F6	F7	G1	G2	G3	G4	G5
H1	H2	H3	H4	H5	H6	H7	I1	I2	I3	I4	I5
J1	J2	J3	J4	J5	J6	J7	K1	K2	K3	K4	K5
L1	L2	L3	L4	L5	L6	L7	M1	M2	M3	M4	M5
N1	N2	N3	N4	N5	N6	N7	O1	O2	O3	O4	O5
P1	P2	P3	P4	P5	P6	P7	Q1	Q2	Q3	Q4	Q5
R1	R2	R3	R4	R5	R6	R7	S1	S2	S3	S4	S5

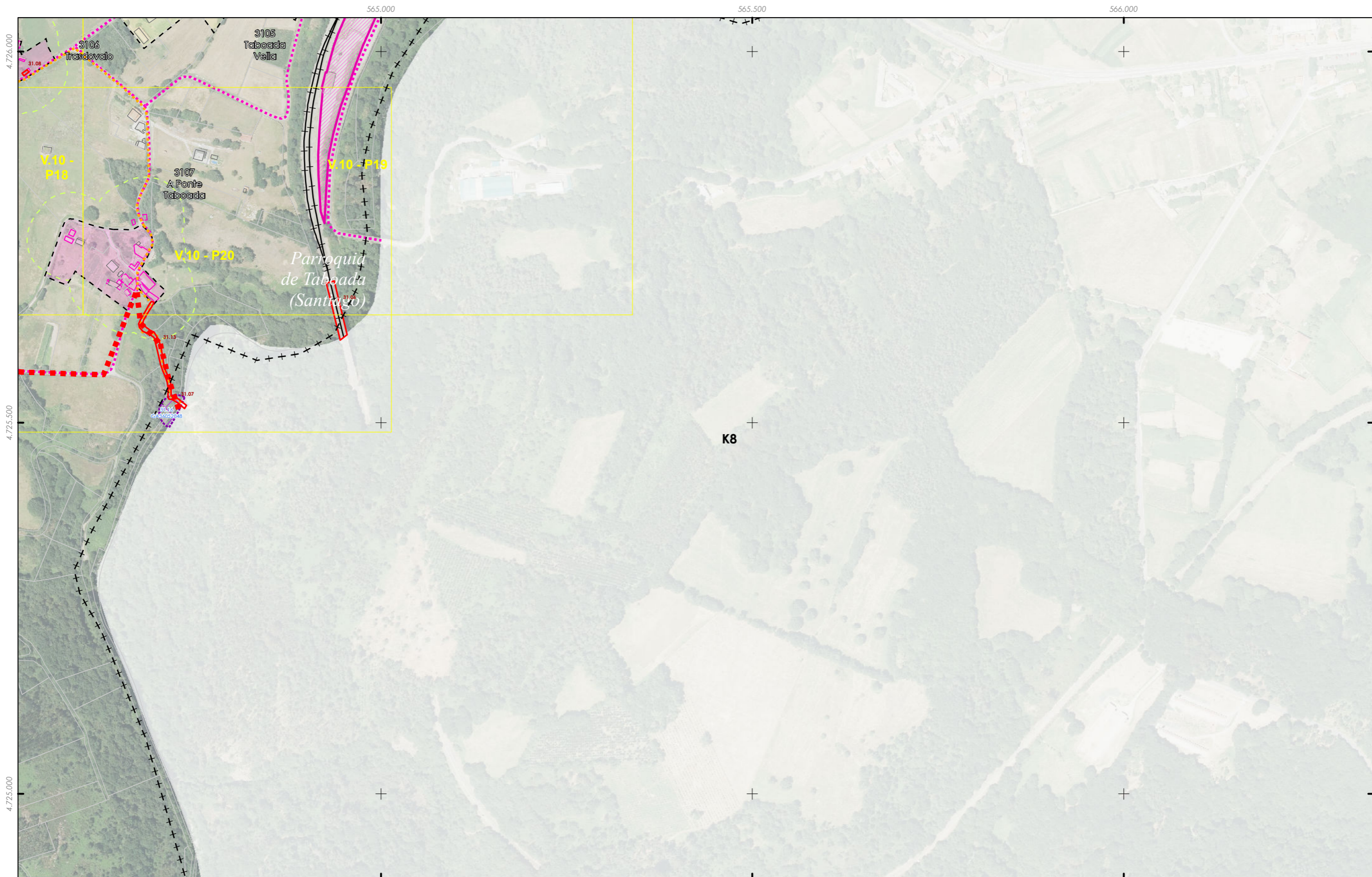
GRÁFICO DE FOLLAS
GRÁFICO DE HOJAS

<p>Concello de SILEDA</p> <p>ALFONSO BOTANA S.L.</p> <p>36052_PXOM_202207_AP</p> <p>Julio 2022 ETRS 89 29N Julio 2022 EPSG: 25829</p> <p>1:5.000</p>	<p>CONCELLO DE SILEDA (PONTEVEDRA)</p> <p>AYUNTAMIENTO DE SILEDA (PONTEVEDRA)</p> <p>PLAN XERAL DE ORDENACIÓN MUNICIPAL</p> <p>PLAN XERAL DE ORDENACIÓN MUNICIPAL</p> <p>Alfonso Botana S.L.</p> <p>Aprobación Provisional e Definitiva</p> <p>II. ANÁLISE DO MODELO DE ASENTAMENTO POBOACIONAL</p> <p>II. ANÁLISE DO T.M.</p>
	<p>0 50 100 200 Metros</p>



- | | | | |
|---|--|---|---|
| <ul style="list-style-type: none"> +++ Fonte: Cartografía IGN 1:25.000 --- Limite parroquial Escala 1:2.000 - Núcleos rurais Mosaicos de planos de ordenación Escala 1:1.000 - Núcleos urbanos | <ul style="list-style-type: none"> Patrimonio Cultural Arquitectónico-etnográfico Arqueolóxico Camiño de Santiago Camiño Real | <ul style="list-style-type: none"> Solo de núcleo rural Zona común Zona tradicional Parcelario catastral Zona de influencia 50m edif. trad. Solo urbano Non tradicionais Tradicionais | <ul style="list-style-type: none"> Dotacións e servizos existentes Zonas verdes / Espazos libres Equipamentos Estradas Autonomicas Estradas Deputacion Estradas Estatais Estradas Municipais AVE FF.CC. Sistema Ferroviario |
|---|--|---|---|

<p>GRÁFICO DE FOLLAS GRÁFICO DE HOJAS</p> <p>69 de 108</p>	<p>Concello de SILLED A</p>	<p>CONCELLO DE SILLED A (PONTEVEDRA)</p> <p>AYUNTAMIENTO DE SILEDA (PONTEVEDRA)</p> <p>PLAN XERAL DE ORDENACIÓN MUNICIPAL</p> <p>PLAN XERAL DE ORDENACIÓN MUNICIPAL</p> <p>Alfonso Botana S.L.</p> <p>Aprobación Provisional e Definitiva</p> <p>II. ANÁLISE DO MODELO DE ASENTAMENTO POBOACIONAL</p> <p>II.2 ANÁLISE DO T.M.</p>
<p>36052_PXOM_202207_AP</p> <p>Xullo 2022 ETRS 89 29N Julio 2022 EPSG: 25829</p> <p>1:5.000</p>		<p>0 50 100 200 Metros</p>



++ Fonte: Cartografía IGN 1:25.000
 ■ Limite parroquial
 Escala 1:2.000 - Núcleos rurais
 Mosaicos de planos de ordenación
 Escala 1:1.000 - Núcleos urbanos

Patrimonio Cultural
 ■ Arquitectónico-etnográfico
 ■ Arqueoloxico
 ■ Camiño de Santiago
 ■ Camiño Real

Solo de núcleo rural
 Zona común
 Zona tradicional
 Parcelario catastral
 Zona de influencia 50m edif. trad.
 Solo urbano
 Non tradicionais
 Tradicionais

Dotacións e servizos existentes
 Zonas verdes / Espazos libres
 Equipamentos
 Estradas Autonomicas
 Estradas Deputacion
 Estradas Estatais
 Estradas Municipais
 AVE
 FF.CC.
 Sistema Ferroviario

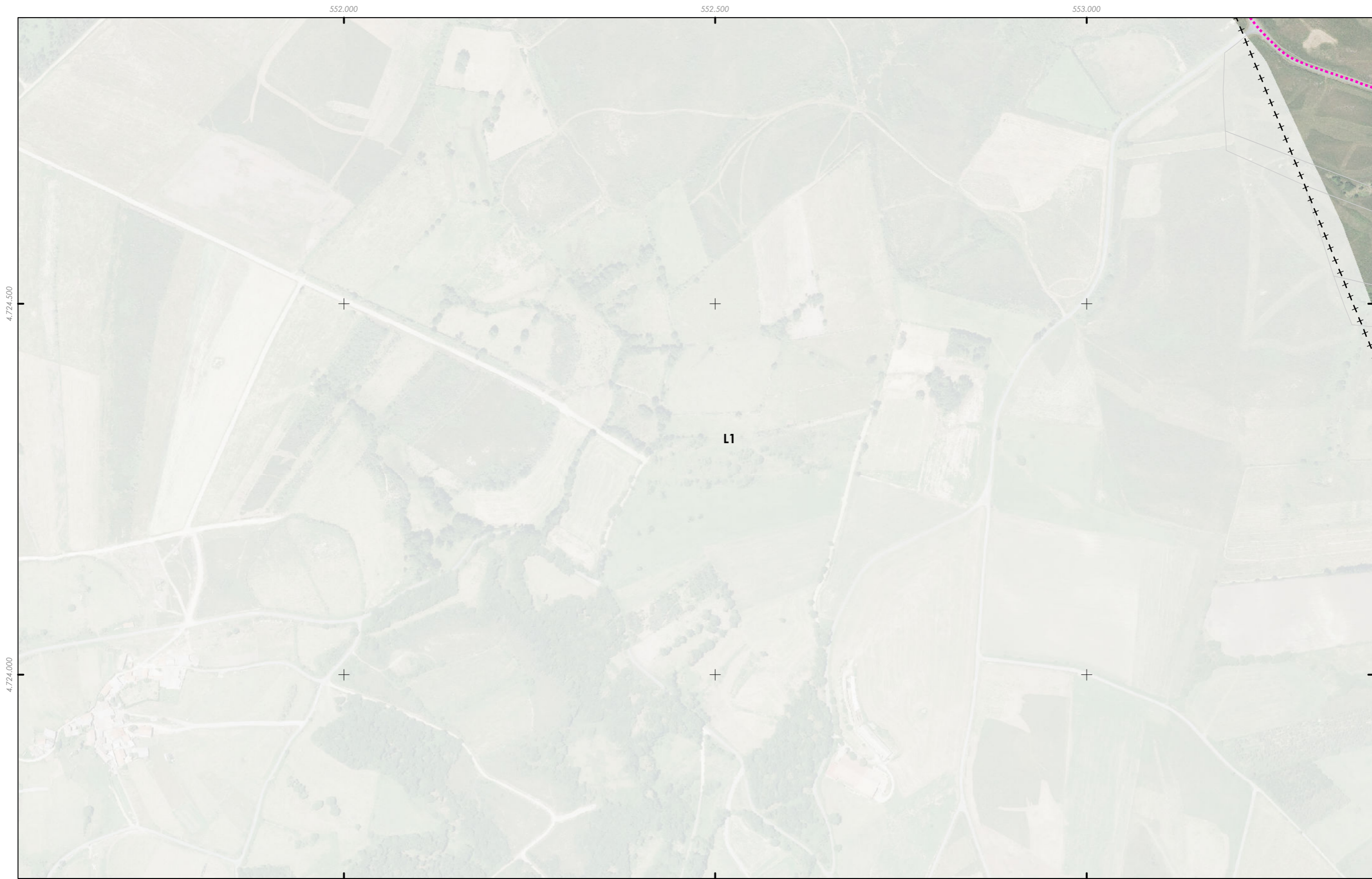
A1	A2	A3	A4	A5	A6	A7	A8
B1	B2	B3	B4	B5	B6	B7	B8
C1	C2	C3	C4	C5	C6	C7	C8
D1	D2	D3	D4	D5	D6	D7	D8
E1	E2	E3	E4	E5	E6	E7	E8
F1	F2	F3	F4	F5	F6	F7	F8
G1	G2	G3	G4	G5	G6	G7	G8
H1	H2	H3	H4	H5	H6	H7	H8
I1	I2	I3	I4	I5	I6	I7	I8
J1	J2	J3	J4	J5	J6	J7	J8
K1	K2	K3	K4	K5	K6	K7	K8
L1	L2	L3	L4	L5	L6	L7	L8
M1	M2	M3	M4	M5	M6	M7	M8
N1	N2	N3	N4	N5	N6	N7	N8
O1	O2	O3	O4	O5	O6	O7	O8
P1	P2	P3	P4	P5	P6	P7	P8
Q1	Q2	Q3	Q4	Q5	Q6	Q7	Q8
R1	R2	R3	R4	R5	R6	R7	R8
S1	S2	S3	S4	S5	S6	S7	S8

GRÁFICO DE FOLLAS
 GRÁFICO DE HOJAS
 70 de 108

Concello de SILEDA

 ALFONSO BOTANA
 36052_PXOM_202207_AP
 Xullo 2022 ETRS 89 29N
 Julio 2022 EPSG: 25829
 1:5.000

CONCELLO DE SILEDA (PONTEVEDRA)
 AYUNTAMIENTO DE SILEDA (PONTEVEDRA)
PLAN XERAL DE ORDENACIÓN MUNICIPAL
 PLAN XERAL DE ORDENACIÓN MUNICIPAL
Alfonso Botana S.L.
 Aprobación Provisional e Definitiva
II. ANÁLISE DO MODELO DE ASENTAMENTO POBOACIONAL
 II. ANÁLISE DO MODELO DE ASENTAMENTO POBOACIONAL
II.2 ANÁLISE DO T.M.
 II.2 ANÁLISE DO T.M.
 0 50 100 200 Metros



++ Fonte: Cartografía IGN 1:25.000
 ■ Limite parroquial
 Escala 1:2.000 - Núcleos rurais
 Mosaicos de planos de ordenación
 Escala 1:1.000 - Núcleos urbanos

Patrimonio Cultural
 ■ Arquitectónico-etnográfico
 ■ Arqueolóxico
 ■ Camiño de Santiago
 ■ Camiño Real

- - - Solo de núcleo rural
 ■ Zona común
 ■ Zona tradicional
 ■ Parcelario catastral
 - - - Zona de influencia 50m edif. trad.
 ■ Solo urbano
 □ Non tradicionais
 ■ Tradicionais

Dotacións e servizos existentes
 ■ Zonas verdes / Espazos libres
 ■ Equipamentos
 ■ Estradas Autonomicas
 ■ Estradas Deputacion
 ■ Estradas Estatais
 ■ Estradas Municipais
 ■ AVE
 ■ FF.CC.
 ■ Sistema Ferroviario



Concello de SILEDA
 ALFONSO BOTANA
 36052_PXOM_202207_AP
 Julio 2022 ETRS 89 29N
 Julio 2022 EPSG: 25829
 1:5.000

CONCELLO DE SILEDA (PONTEVEDRA)
 AYUNTAMIENTO DE SILEDA (PONTEVEDRA)
PLAN XERAL DE ORDENACIÓN MUNICIPAL
 PLAN XERAL DE ORDENACIÓN MUNICIPAL
Alfonso Botana S.L.
 Aprobación Provisional e Definitiva
II. ANÁLISE DO MODELO DE ASENTAMENTO POBOACIONAL
 II. ANÁLISE DO MODELO DE ASENTAMENTO POBOACIONAL
II.2 ANÁLISE DO T.M.
 II.2 ANÁLISE DO T.M.
 0 50 100 200 Metros