

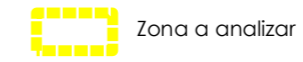


ANÁLISE DO MODELO DE ASENTAMENTO POBOACIONAL

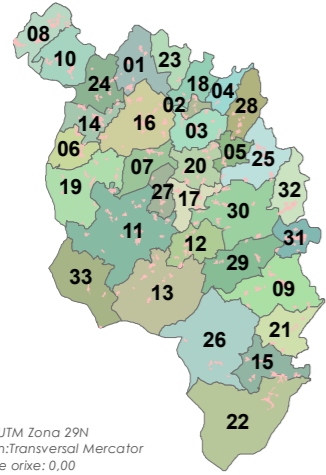
Núcleo rural: COSTOIA	Zona: 1203T01
---------------------------------	-------------------------

ANÁLISE DA CONSOLIDACIÓN DOS NUCLEOS RURAIS POR ZONAS

Cualificación da zona:	Zona tradicional	Superficie:	20.581,36 m²
Parcelas edificadas:	5		
Parcelas edificables:	10		



Consolidación: 50,00%



Fonte: Cartografía IGN 1:25.000

- Limites parroquiais
- Solo urbano
- Solo de núcleo rural

Zonas

- Zona común
- Zona tradicional
- Parcelario catastral

Escala 1:2000



Edificacions

- Non tradicionais
- Tradicionais

Parcelas edific/edbles

- Edificadas
- Edificables

Estradas Autonomicas

- Estradas Deputacion
- Estradas Estatais
- Estradas Municipais

AVE

- FF.CC.

Sistema Ferroviario


- Punto limpo

Patrimonio Cultural

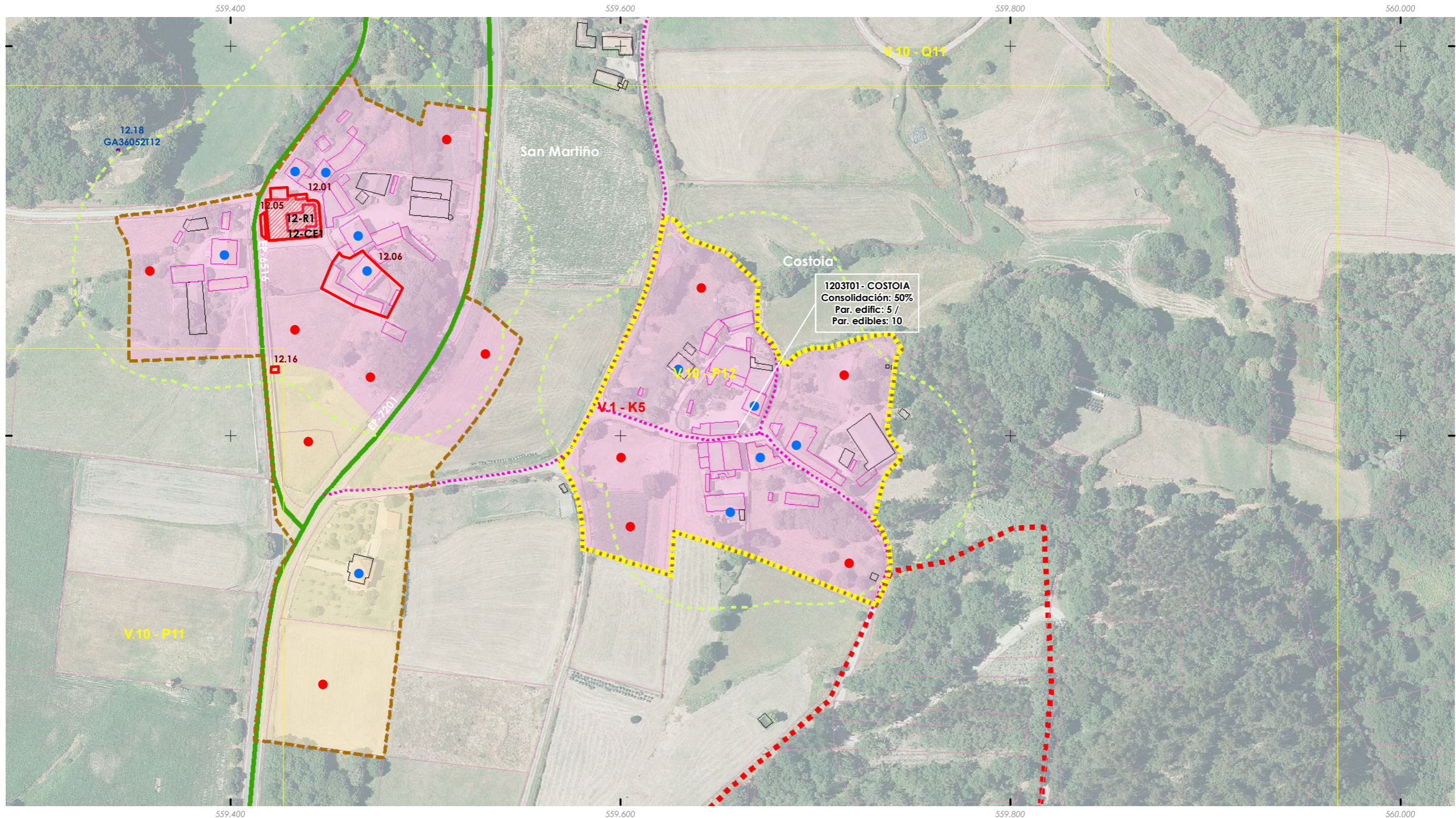
- Arquitectónico-etnográfico
- Arqueoloxico
- Camiño Real
- Camiño de Santiago

Mosaicos de planos de ordenación

- Escala 1:1.000 - Núcleos urbanos
- Escala 1:5.000 - Solo rústico
- Escala 1:2.000 - Núcleos rurais



ETRS 1989 UTM Zona 29N
 Proxección: Transversal Mercator
 Latitude de orixe: 0,00
 Unidade lineal: Metros



Aprobación provisional e definitiva

Xullo 2022

ANÁLISE DO MODELO DE ASENTAMENTO POBOACIONAL

Núcleo rural: FIESTRAS	Zona: 1204T01
----------------------------------	-------------------------

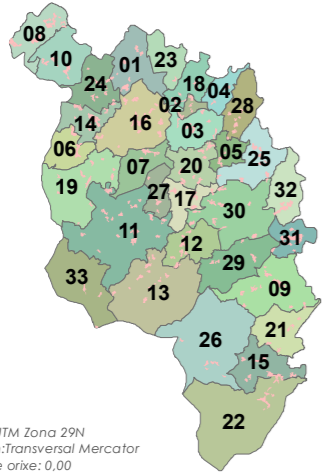
ANÁLISE DA CONSOLIDACIÓN DOS NÚCLEOS RURAIS POR ZONAS

Cualificación da zona: Zona tradicional	Superficie: 45.334,66 m²
Parcelas edificadas: 12	
Parcelas edificables: 21	

Zona a analizar

Consolidación: 57,14%

ETRS 1989 UTM Zona 29N
 Proxección: Transversal Mercator
 Latitude de orixe: 0,00
 Unidade lineal: Metros



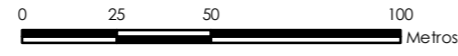
Fonte: Cartografía IGN 1:25.000

- Límites parroquiais
- Solo urbano
- Solo de núcleo rural

Zonas

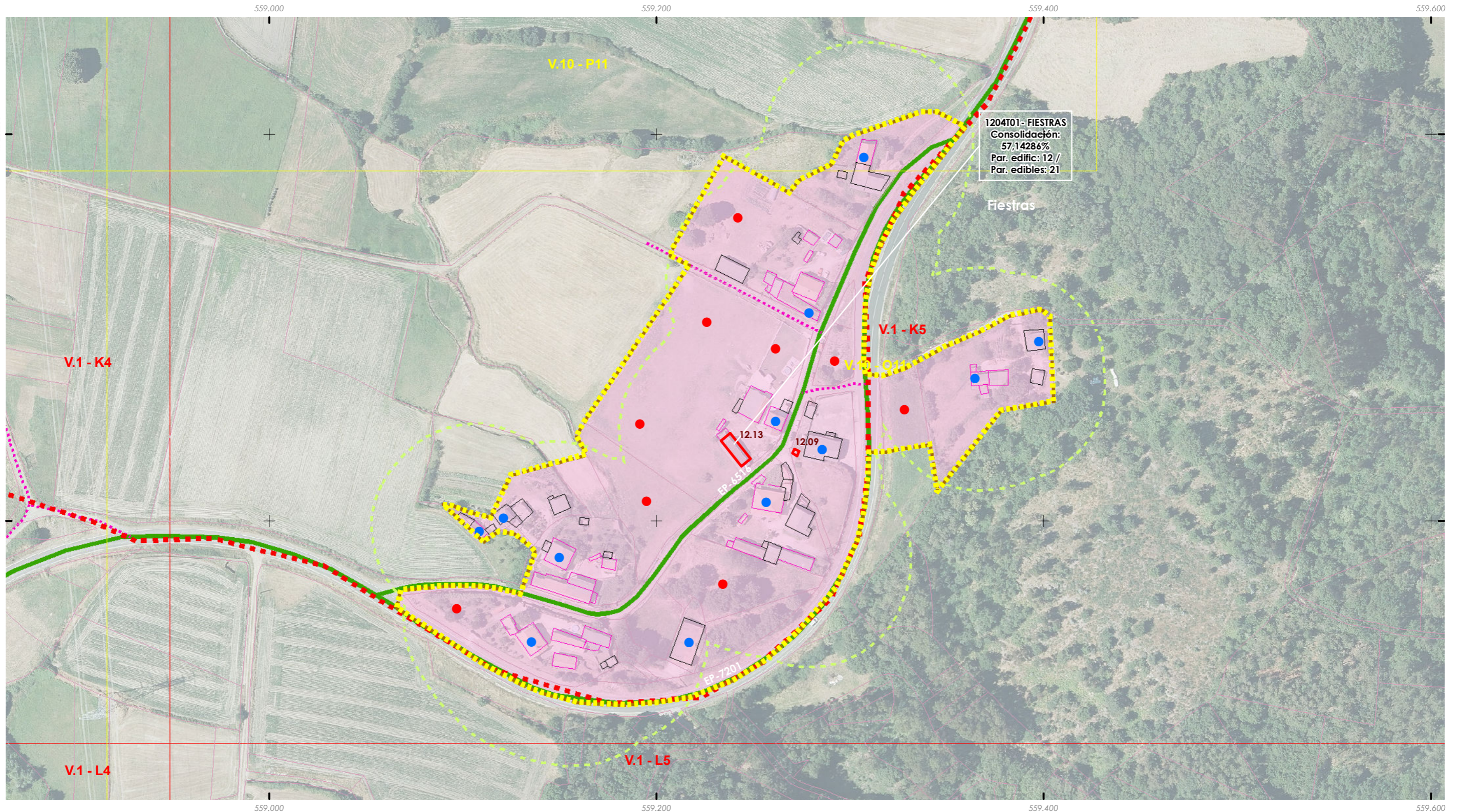
- Zona común
- Zona tradicional
- Parcelario catastral

Escala 1:2000



- Edificacions**
 - Non tradicionais
 - Tradicionais
- Parcelas edific/edbles**
 - Edificadas
 - Edificables
- Estradas Autonomicas**
 - Estradas Deputacion
 - Estradas Estatais
 - Estradas Municipais
- AVE**
 - AVE
- FF.CC.**
 - Sistema Ferroviario
- Punto limpo**
 - Punto limpo

- Patrimonio Cultural**
 - Arquitectónico-etnográfico
 - Arqueolóxico
 - Camiño Real
 - Camiño de Santiago
- Mosaicos de planos de ordenación**
 - Escala 1:1.000 - Núcleos urbanos
 - Escala 1:5.000 - Solo rústico
 - Escala 1:2.000 - Núcleos rurais



ANÁLISE DO MODELO DE ASENTAMENTO POBOACIONAL

Núcleo rural: MARIL	Zona: 1205T01
-------------------------------	-------------------------

ANÁLISE DA CONSOLIDACIÓN DOS NÚCLEOS RURAIS POR ZONAS

Cualificación da zona:	Zona tradicional	Superficie:	24.852,74 m²
Parcelas edificadas:	8		
Parcelas edificables:	11		

Zona a analizar

Consolidación: 72,73%

ETRS 1989 UTM Zona 29N
 Proxección: Transversal Mercator
 Latitude de orixe: 0,00
 Unidade lineal: Metros

Fonte: Cartografía IGN 1:25.000

- Limites parroquiais
- Solo urbano
- Solo de núcleo rural

Zonas

- Zona común
- Zona tradicional
- Parcelario catastral

Escala 1:2000



Edificacións

- Non tradicionais
- Tradicionais

Parcelas edific/edbles

- Edificadas
- Edificables

Estradas Autonomicas

- Estradas Deputacion
- Estradas Estatais
- Estradas Municipais

AVE

- AVE
- FF.CC.
- Sistema Ferroviario

Punto limpo

- Punto limpo

Patrimonio Cultural

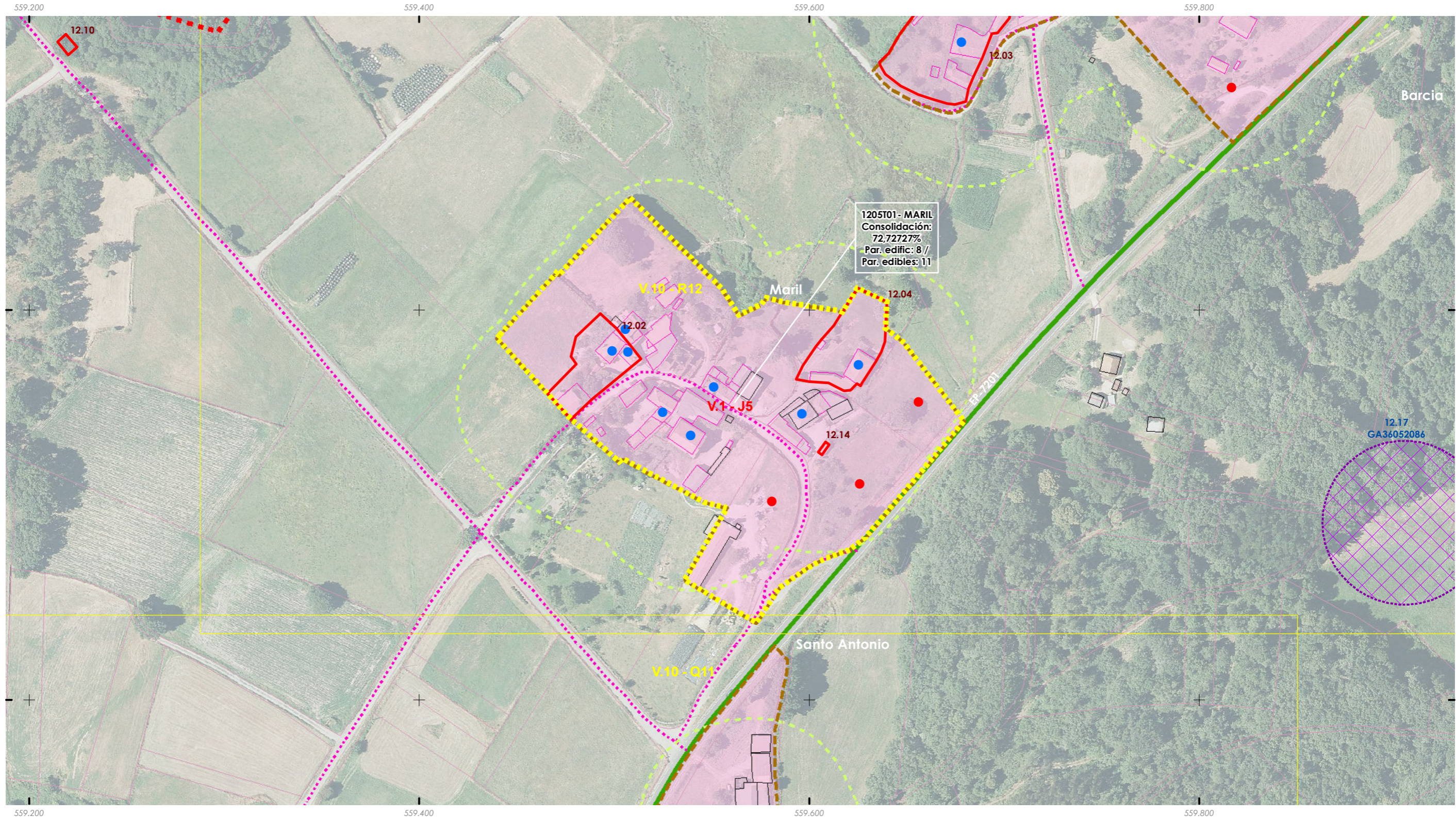
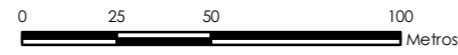
- Arquitectónico-etnográfico
- Arqueolóxico

Camiño Real

- Camiño Real
- Camiño de Santiago

Mosaicos de planos de ordenación

- Escala 1:1.000 - Núcleos urbanos
- Escala 1:5.000 - Solo rústico
- Escala 1:2.000 - Núcleos rurais



1205T01 - MARIL
 Consolidación:
 72,72727%
 Par. edific: 8 //
 Par. edibles: 11

12.17
 GA36052086

ANÁLISE DO MODELO DE ASENTAMENTO POBOACIONAL

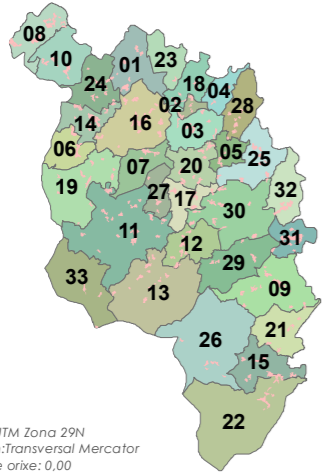
Núcleo rural: RECIMIL	Zona: 1206T01
---------------------------------	-------------------------

ANÁLISE DA CONSOLIDACIÓN DOS NÚCLEOS RURAIS POR ZONAS

Cualificación da zona:	Zona tradicional	Superficie:	20.806,17 m²
Parcelas edificadas:	6		
Parcelas edificables:	11		

Zona a analizar

Consolidación: 54,55%



Fonte: Cartografía IGN 1:25.000

- Límites parroquiais
- Solo urbano
- Solo de núcleo rural

Zonas

- Zona común
- Zona tradicional
- Parcelario catastral

Escala 1:2000



Edificacións

- Non tradicionais
- Tradicionais

Parcelas edific/edbles

- Edificadas
- Edificables

Estradas Autonomicas

- Estradas Deputacion
- Estradas Estatais
- Estradas Municipais

- AVE
- FF.CC.
- Sistema Ferroviario

- Punto limpo


Patrimonio Cultural

- Arquitectónico-etnográfico
- Arqueolóxico

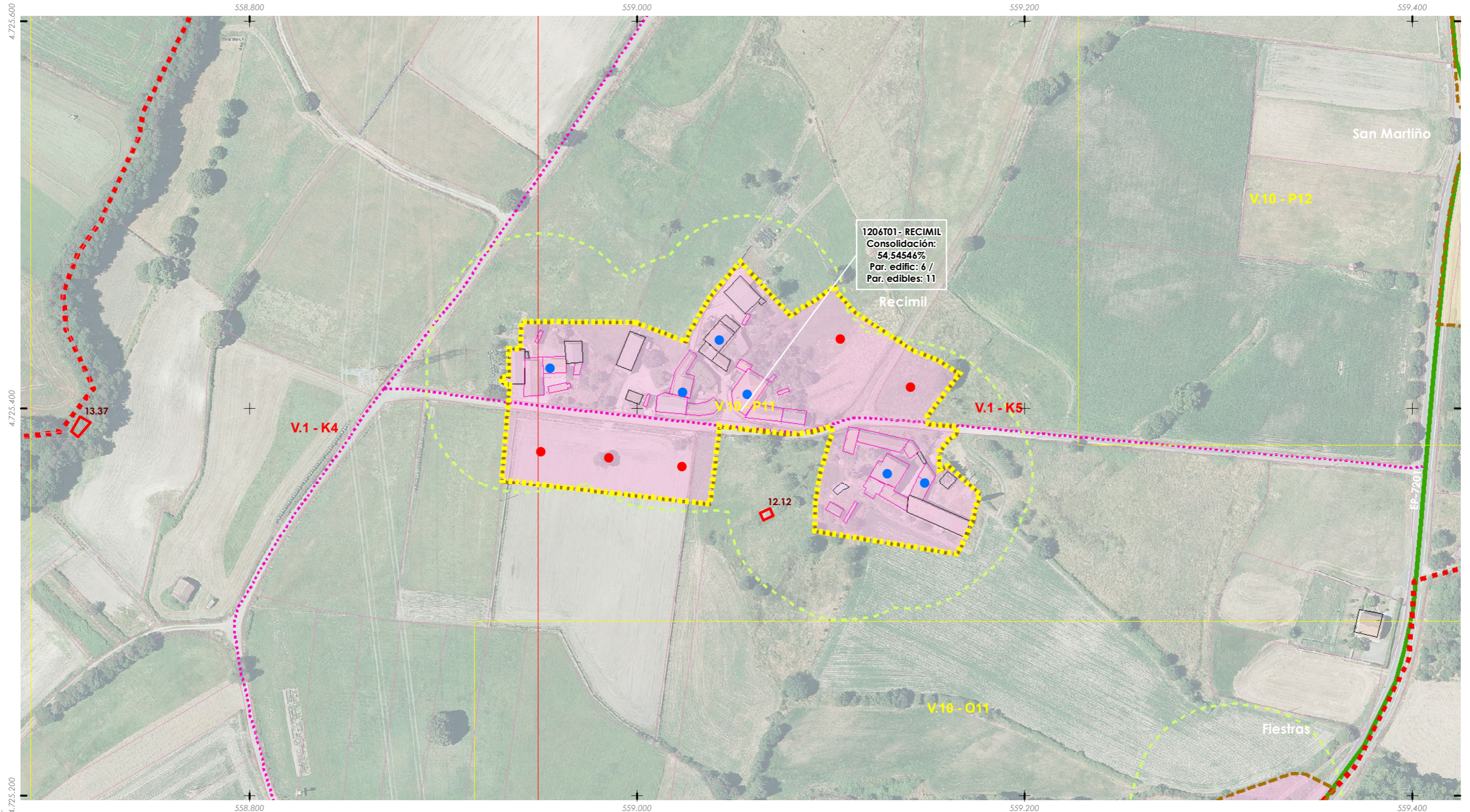
- Camiño Real
- Camiño de Santiago

Mosaicos de planos de ordenación

- Escala 1:1.000 - Núcleos urbanos
- Escala 1:5.000 - Solo rústico
- Escala 1:2.000 - Núcleos rurais



ETRS 1989 UTM Zona 29N
 Proxección: Transversal Mercator
 Latitude de orixe: 0,00
 Unidade lineal: Metros





ANÁLISE DO MODELO DE ASENTAMENTO POBOACIONAL

Núcleo rural: SAN MARTIÑO	Zona: 1207C01
-------------------------------------	-------------------------

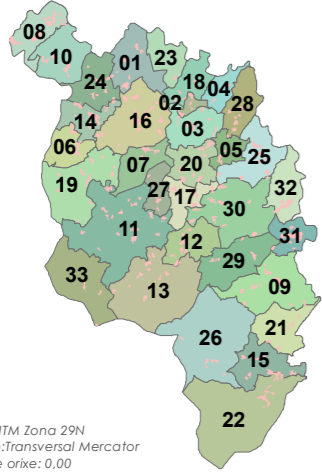
ANÁLISE DA CONSOLIDACIÓN DOS NUCLEOS RURAIS POR ZONAS

Cualificación da zona:	Zona común	Superficie:	12.905,55 m²
Parcelas edificadas:	1		
Parcelas edificables:	3		



Zona a analizar

Consolidación: 33,33%



++ ++ Fonte: Cartografía IGN 1:25.000

- ▬▬ Limites parroquiais
- ▬▬ Solo urbano
- ▬▬ Solo de núcleo rural

Zonas

- ▭ Zona común
- ▭ Zona tradicional
- ▭ Parcelario catastral

Escala 1:2000



Edificacións

- ▭ Non tradicionais
- ▭ Tradicionais

Parcelas edific/edbles

- Edificadas
- Edificables

Estradas Autonomicas

- ▬ Estradas Deputacion
- ▬ Estradas Estatais

Estradas Municipais

- ▬ AVE
- ▬ FF.CC.

Sistema Ferroviario

- Punto limpo

Patrimonio Cultural

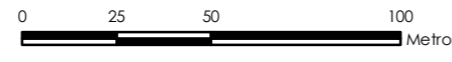
- ▭ Arquitectónico-etnográfico
- ▭ Arqueolóxico

Camiño Real

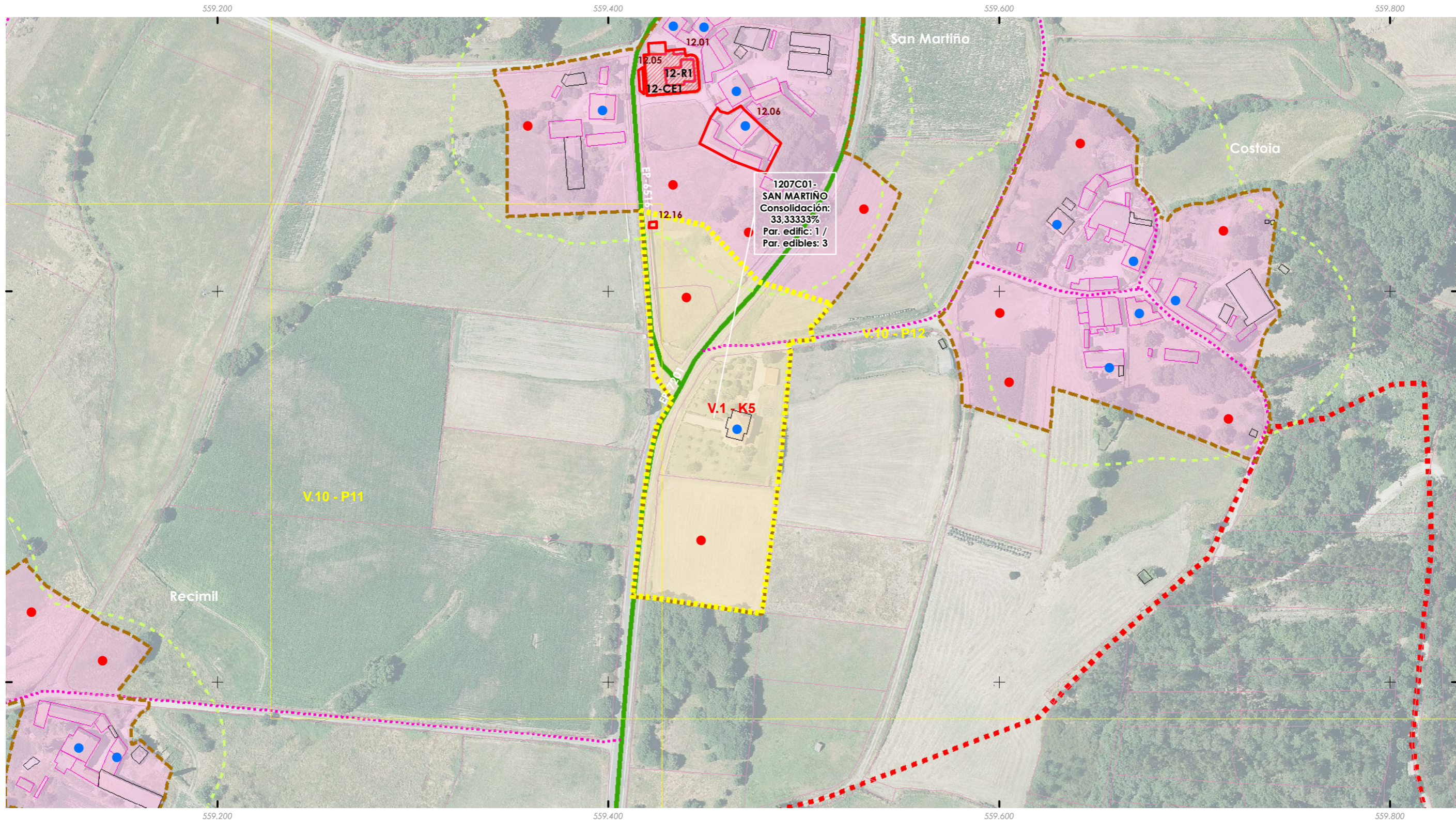
- ▬ Camiño de Santiago

Mosaicos de planos de ordenación

- ▭ Escala 1:1.000 - Núcleos urbanos
- ▭ Escala 1:5.000 - Solo rústico
- ▭ Escala 1:2.000 - Núcleos rurais



ETRS 1989 UTM Zona 29N
 Proxección: Transversal Mercator
 Latitude de orixe: 0,00
 Unidade lineal: Metros





ANÁLISE DO MODELO DE ASENTAMENTO POBOACIONAL

Núcleo rural:
SAN MARTIÑO

Zona:

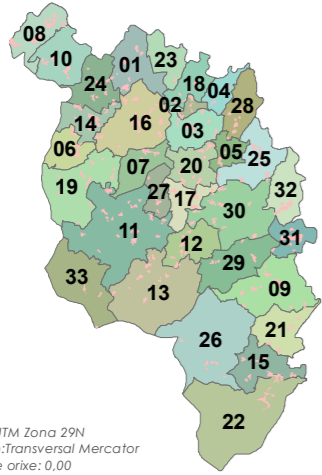
1207T01

ANÁLISE DA CONSOLIDACIÓN DOS NÚCLEOS RURAIS POR ZONAS

Cualificación da zona:	Zona tradicional	Superficie:	22.591,42 m²
Parcelas edificadas:	5		
Parcelas edificables:	10		

Zona a analizar

Consolidación: 50,00%



ETRS 1989 UTM Zona 29N
 Proxección: Transversal Mercator
 Latitude de orixe: 0,00
 Unidade lineal: Metros

Fonte: Cartografía IGN 1:25.000

- Límites parroquiais
- Solo urbano
- Solo de núcleo rural

Zonas

- Zona común
- Zona tradicional
- Parcelario catastral

Escala 1:2000



Edificacions

- Non tradicionais
- Tradicionais

Parcelas edific/edbles

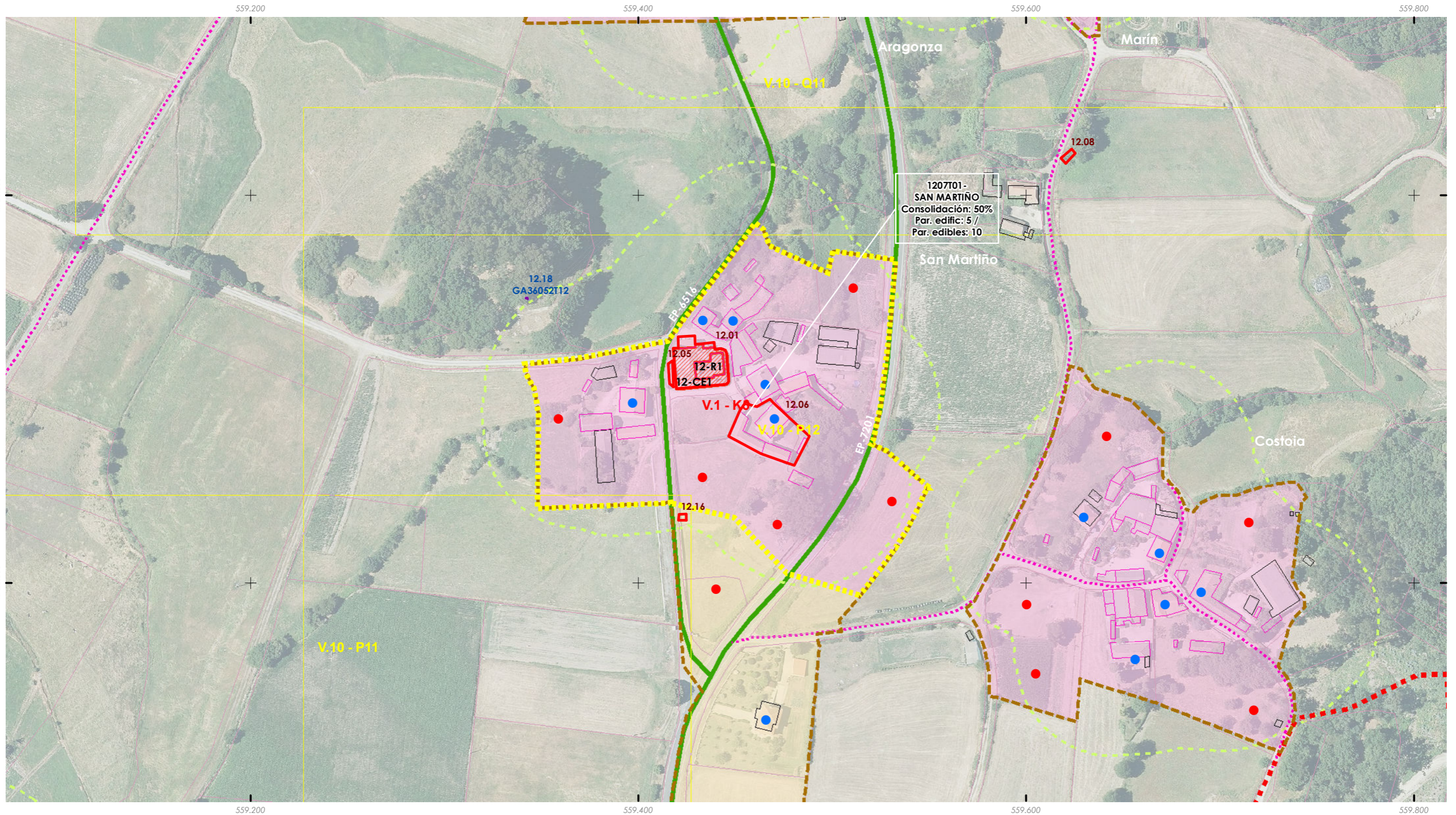

- Edificadas
- Edificables

Estradas

- Estradas Autonómicas
- Estradas Deputación
- Estradas Estatais
- Estradas Municipais
- AVE
- FF.CC.
- Sistema Ferroviario
- Punto limpo

Patrimonio Cultural

- Arquitectónico-etnográfico
- Arqueolóxico
- Camiño Real
- Camiño de Santiago
- Mosaicos de planos de ordenación
- Escala 1:1.000 - Núcleos urbanos
- Escala 1:5.000 - Solo rústico
- Escala 1:2.000 - Núcleos rurais



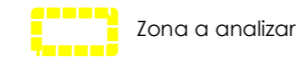


ANÁLISE DO MODELO DE ASENTAMENTO POBOACIONAL

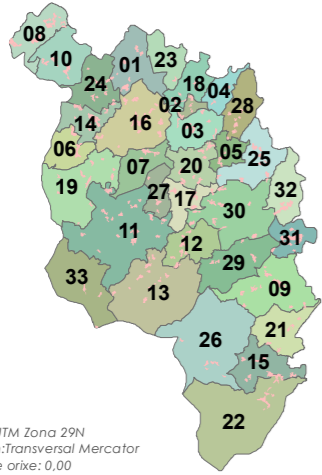
Núcleo rural: ARCOS	Zona: 1301C01
-------------------------------	-------------------------

ANÁLISE DA CONSOLIDACIÓN DOS NUCLEOS RURAIS POR ZONAS

Cualificación da zona:	Zona común	Superficie:	2.297,33 m²
Parcelas edificadas:	2		
Parcelas edificables:	2		



Consolidación 100,00%



Fonte: Cartografía IGN 1:25.000

- Limites parroquiais
- Solo urbano
- Solo de núcleo rural

Zonas

- Zona común
- Zona tradicional
- Parcelario catastral

Escala 1:2000



Edificacións

- Non tradicionais
- Tradicionais

Parcelas edific/edbles

- Edificadas
- Edificables

Estradas Autonomicas

- Estradas Deputacion
- Estradas Estatais
- Estradas Municipais

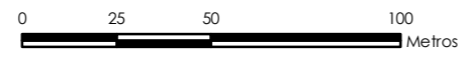
- AVE
- FF.CC.
- Sistema Ferroviario

- Punto limpo

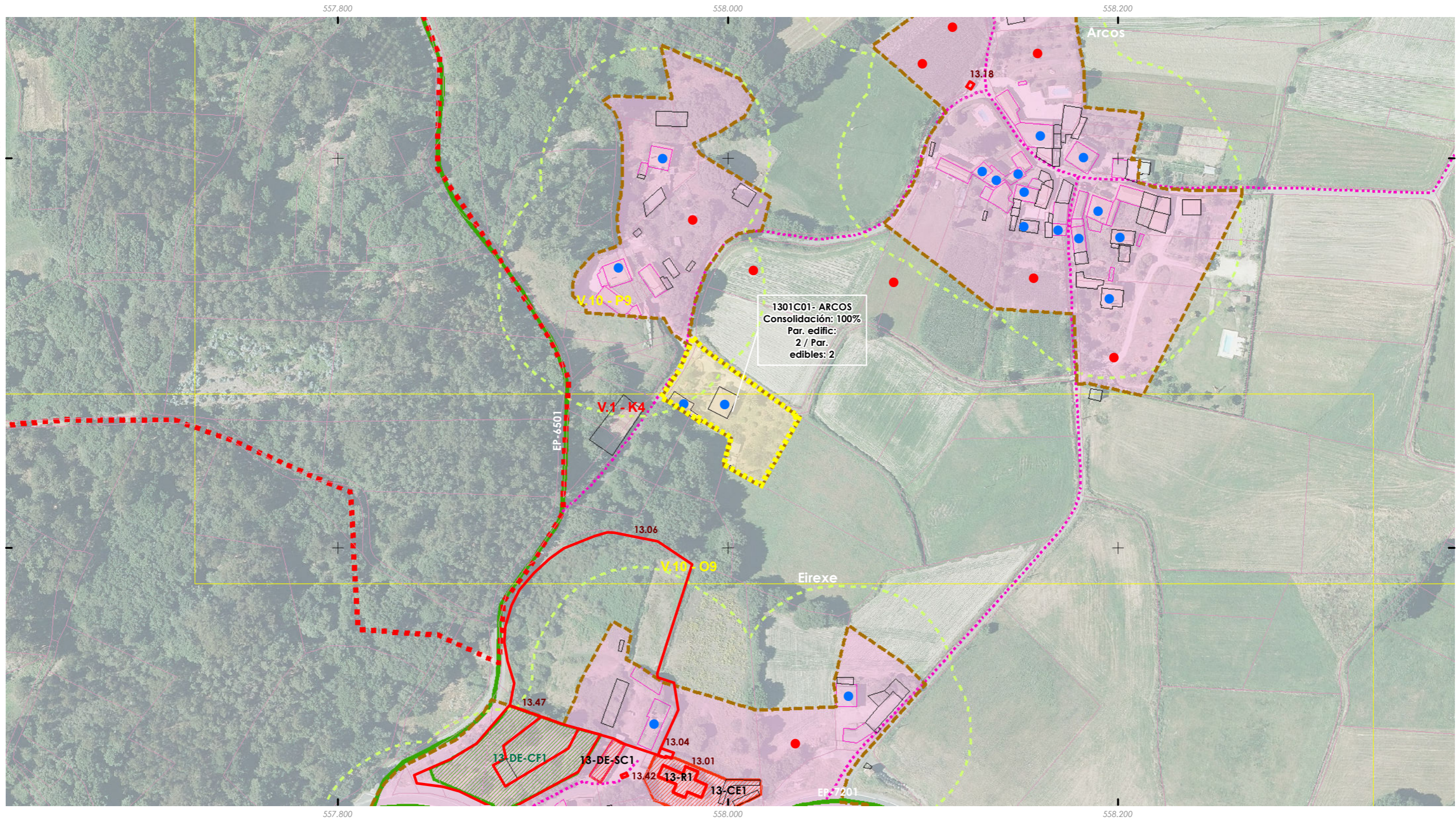
Patrimonio Cultural

- Arquitectónico-etnográfico
- Arqueolóxico
- Camiño Real
- Camiño de Santiago

- Mosaicos de planos de ordenación
- Escala 1:1.000 - Núcleos urbanos
- Escala 1:5.000 - Solo rústico
- Escala 1:2.000 - Núcleos rurais



ETRS 1989 UTM Zona 29N
 Proxección: Transversal Mercator
 Latitude de orixe: 0,00
 Unidade lineal: Metros



1301C01- ARCOS
 Consolidación: 100%
 Par. edific: 2 / Par. edibles: 2

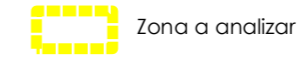


ANÁLISE DO MODELO DE ASENTAMENTO POBOACIONAL

Núcleo rural: ARCOS	Zona: 1301T01
-------------------------------	-------------------------

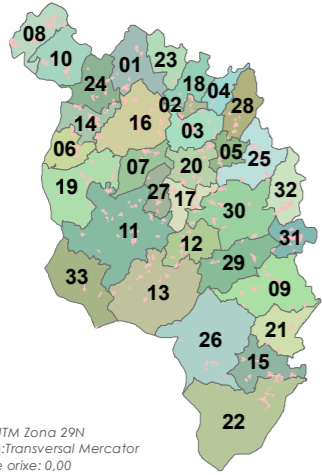
ANÁLISE DA CONSOLIDACIÓN DOS NUCLEOS RURAIS POR ZONAS

Cualificación da zona:	Zona tradicional	Superficie:	26.860,69 m²
Parcelas edificadas:	15		
Parcelas edificables:	20		



Zona a analizar

Consolidación: 75,00%



Fonte: Cartografía IGN 1:25.000

- Limites parroquiais
- Solo urbano
- Solo de núcleo rural

Zonas

- Zona común
- Zona tradicional
- Parcelario catastral

Escala 1:2000



Edificacións

- Non tradicionais
- Tradicionais

Parcelas edific/edbles

- Edificadas
- Edificables

Estradas Autonomicas

- Estradas Deputacion
- Estradas Estatais
- Estradas Municipais

AVE

- AVE
- FF.CC.
- Sistema Ferroviario

Punto limpo


- Punto limpo

Patrimonio Cultural

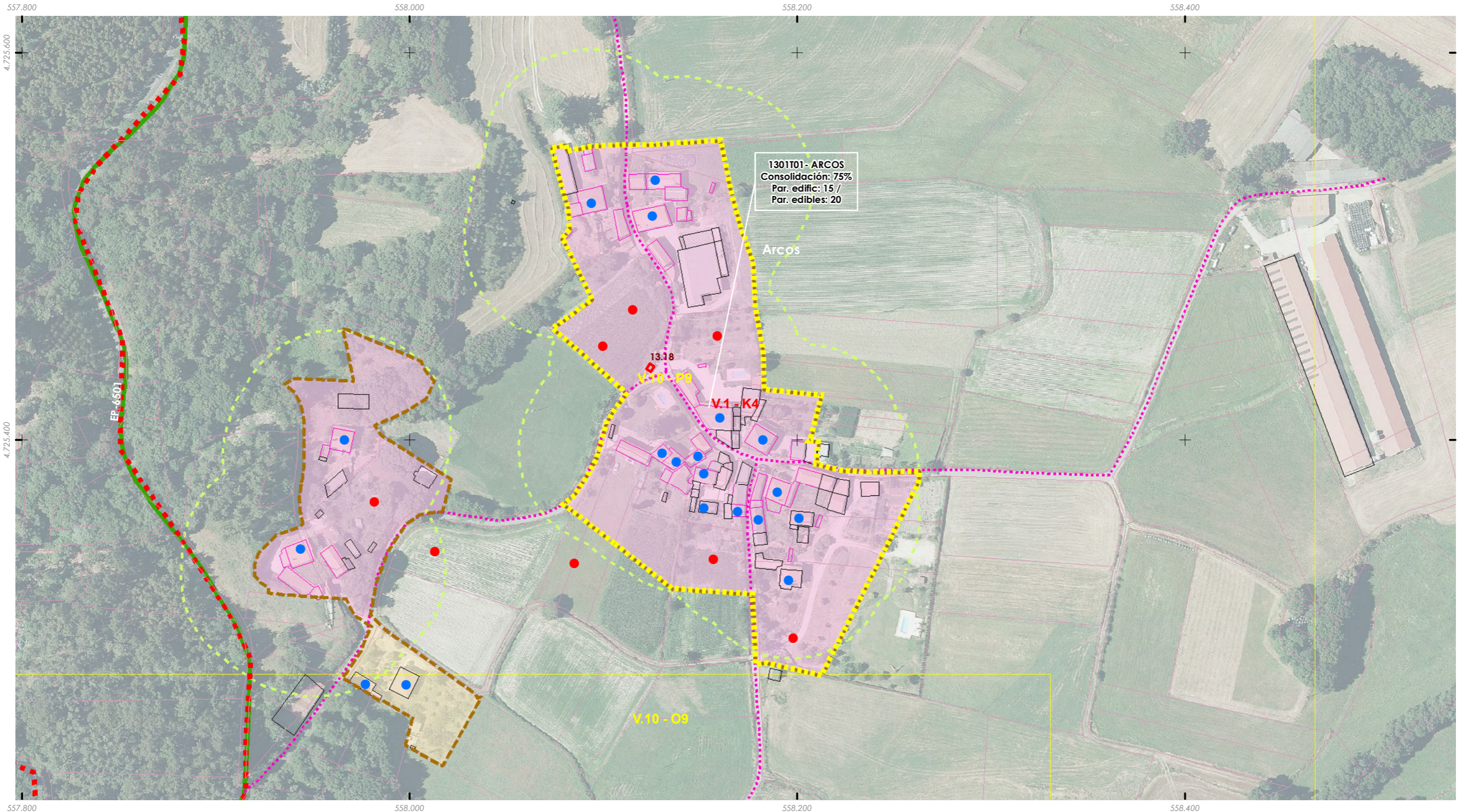
- Arquitectónico-etnográfico
- Arqueolóxico
- ☆☆☆ Camiño Real
- ☆☆☆☆ Camiño de Santiago

Mosaicos de planos de ordenación

- Escala 1:1.000 - Núcleos urbanos
- Escala 1:5.000 - Solo rústico
- Escala 1:2.000 - Núcleos rurais



ETRS 1989 UTM Zona 29N
 Proxección: Transversal Mercator
 Latitude de orixe: 0,00
 Unidade lineal: Metros



1301T01 - ARCOS
 Consolidación: 75%
 Par. edific: 15 /
 Par. edibles: 20

V.10 - 09

V.1 - K4

13.18

P9

Arcos

EP-6501

ANÁLISE DO MODELO DE ASENTAMENTO POBOACIONAL

Núcleo rural:
ARCOS

Zona:

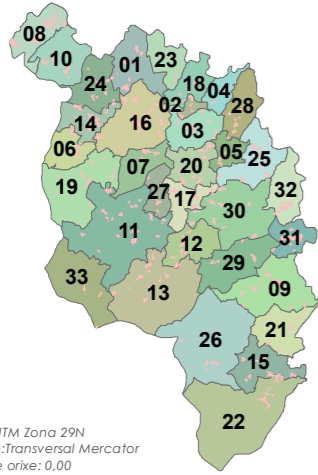
1301T02

ANÁLISE DA CONSOLIDACIÓN DOS NUCLEOS RURAIS POR ZONAS

Cualificación da zona:	Zona tradicional	Superficie:	7.707,01 m ²
Parcelas edificadas:	2		
Parcelas edificables:	3		

Zona a analizar

Consolidación: 66,67%



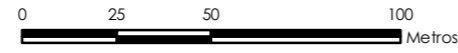
Fonte: Cartografía IGN 1:25.000

- Límites parroquiais
- Solo urbano
- Solo de núcleo rural

Zonas

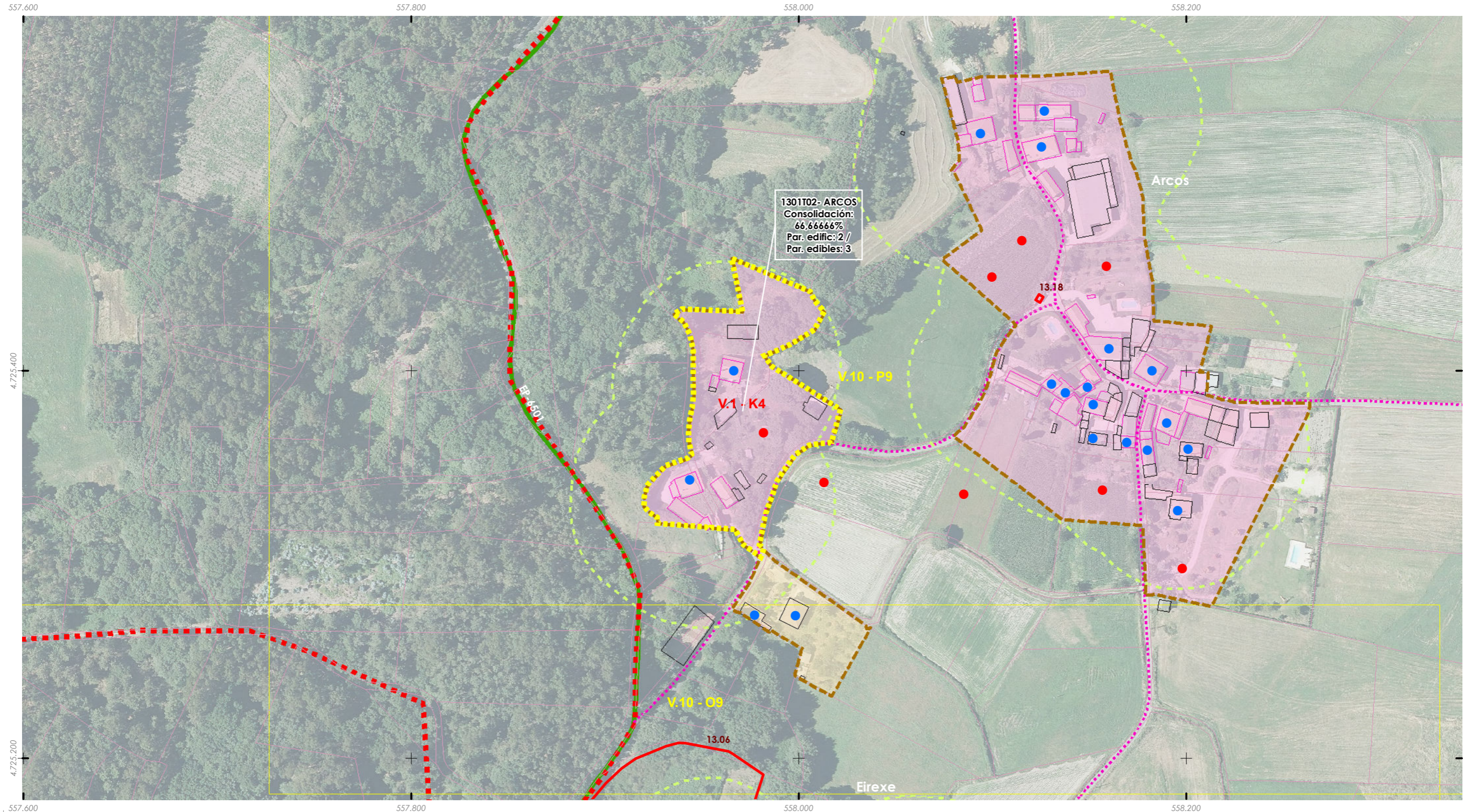
- Zona común
- Zona tradicional
- Parcelario catastral

Escala 1:2000



- Edificacions**
 - Non tradicionais
 - Tradicionais
- Parcelas edific/edbles**
 - Edificadas
 - Edificables
- Estradas**
 - Estradas Autonómicas
 - Estradas Deputación
 - Estradas Estatais
 - Estradas Municipais
 - AVE
 - FF.CC.
 - Sistema Ferroviario
- Patrimonio Cultural**
 - Arquitectónico-etnográfico
 - Arqueolóxico
 - Camiño Real
 - Camiño de Santiago
- Mosaicos de planos de ordenación**
 - Escala 1:1.000 - Núcleos urbanos
 - Escala 1:5.000 - Solo rústico
 - Escala 1:2.000 - Núcleos rurais
- Punto limpo

ETRS 1989 UTM Zona 29N
 Proxección: Transversal Mercator
 Latitude de orixe: 0,00
 Unidade lineal: Metros



ANÁLISE DO MODELO DE ASENTAMENTO POBOACIONAL

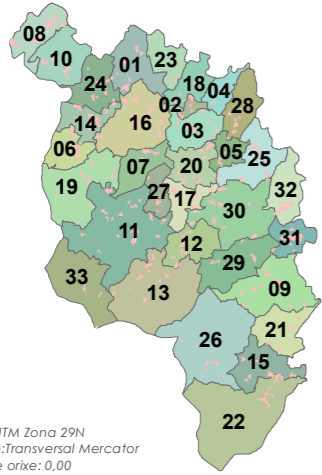
Núcleo rural: EIREXE	Zona: 1302T01
--------------------------------	-------------------------

ANÁLISE DA CONSOLIDACIÓN DOS NUCLEOS RURAIS POR ZONAS

Cualificación da zona: Zona tradicional	Superficie: 44.871,62 m²
Parcelas edificadas: 14	
Parcelas edificables: 22	

Zona a analizar

Consolidación: 63,64%



Fonte: Cartografía IGN 1:25.000

- Limites parroquiais
- Solo urbano
- Solo de núcleo rural

Zonas

- Zona común
- Zona tradicional
- Parcelario catastral

Escala 1:2000



Edificacións

- Non tradicionais
- Tradicionais

Parcelas edific/edbles

- Edificadas
- Edificables

Estradas Autonomicas

- Estradas Deputacion
- Estradas Estatais
- Estradas Municipais


- AVE
- FF.CC.
- Sistema Ferroviario

- Punto limpo

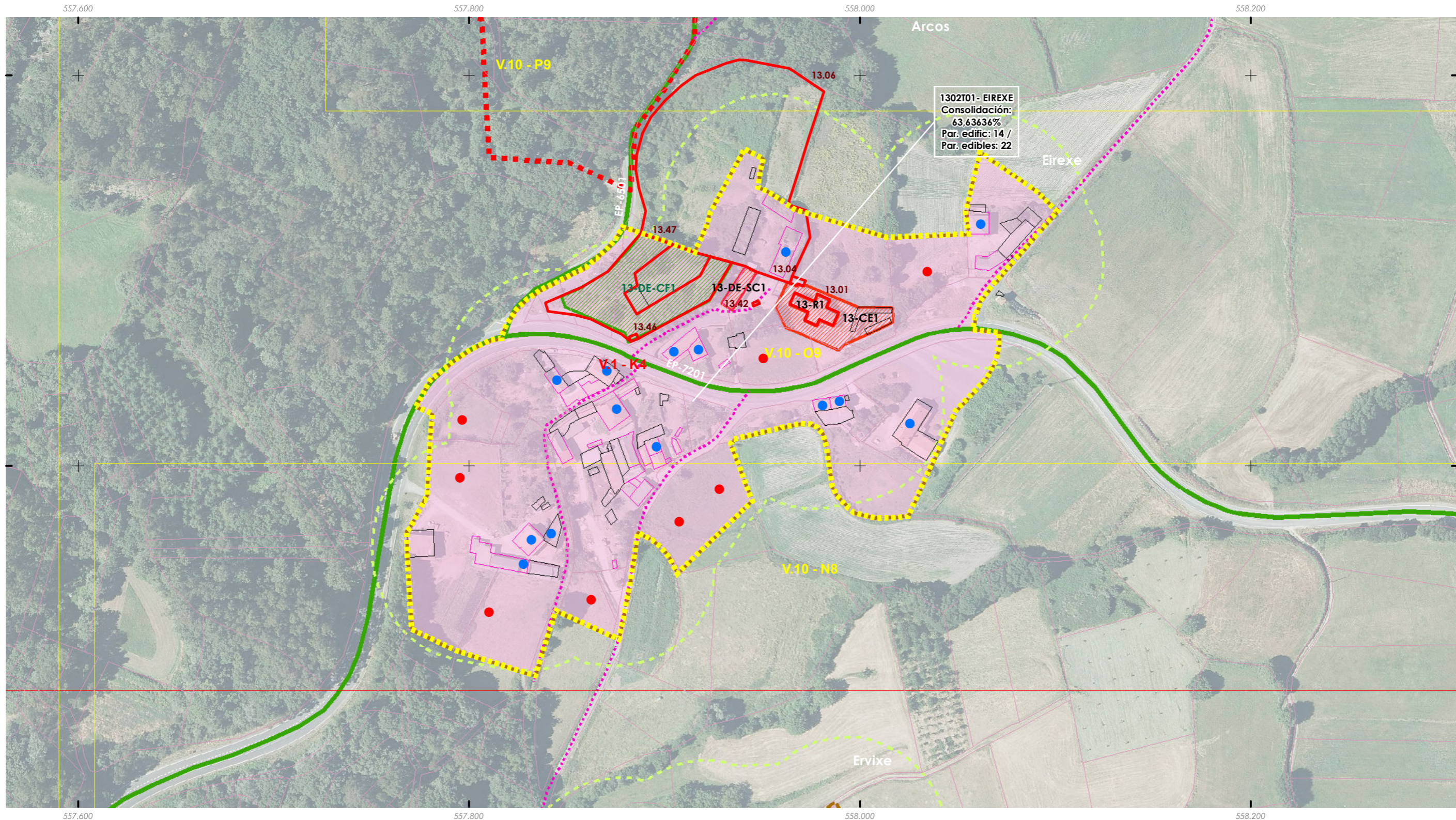
Patrimonio Cultural

- Arquitectónico-etnográfico
- Arqueolóxico
- Camiño Real
- Camiño de Santiago

- Mosaicos de planos de ordenación
- Escala 1:1.000 - Núcleos urbanos
- Escala 1:5.000 - Solo rústico
- Escala 1:2.000 - Núcleos rurais



ETRS 1989 UTM Zona 29N
 Proxección: Transversal Mercator
 Latitude de orixe: 0,00
 Unidade lineal: Metros



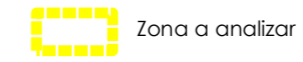


ANÁLISE DO MODELO DE ASENTAMENTO POBOACIONAL

Núcleo rural: ERVIXE	Zona: 1303T01
--------------------------------	-------------------------

ANÁLISE DA CONSOLIDACIÓN DOS NUCLEOS RURAIS POR ZONAS

Cualificación da zona: Zona tradicional	Superficie: 15.714,51 m²
Parcelas edificadas: 10	
Parcelas edificables: 11	



Consolidación: 90,91%

ETRS 1989 UTM Zona 29N
 Proxección: Transversal Mercator
 Latitude de orixe: 0,00
 Unidade lineal: Metros

Fonte: Cartografía IGN 1:25.000

- +++ Limites parroquiais
- Solo urbano
- Solo de núcleo rural

Zonas

- Zona común
- Zona tradicional
- Parcelario catastral

Escala 1:2000



Edificacións

- Non tradicionais
- Tradicionais

Parcelas edific/edbles

- Edificadas
- Edificables

Estradas Autonomicas

- Estradas Deputacion
- Estradas Estatais
- Estradas Municipais

AVE

- FF.CC.
- Sistema Ferroviario

Punto limpo

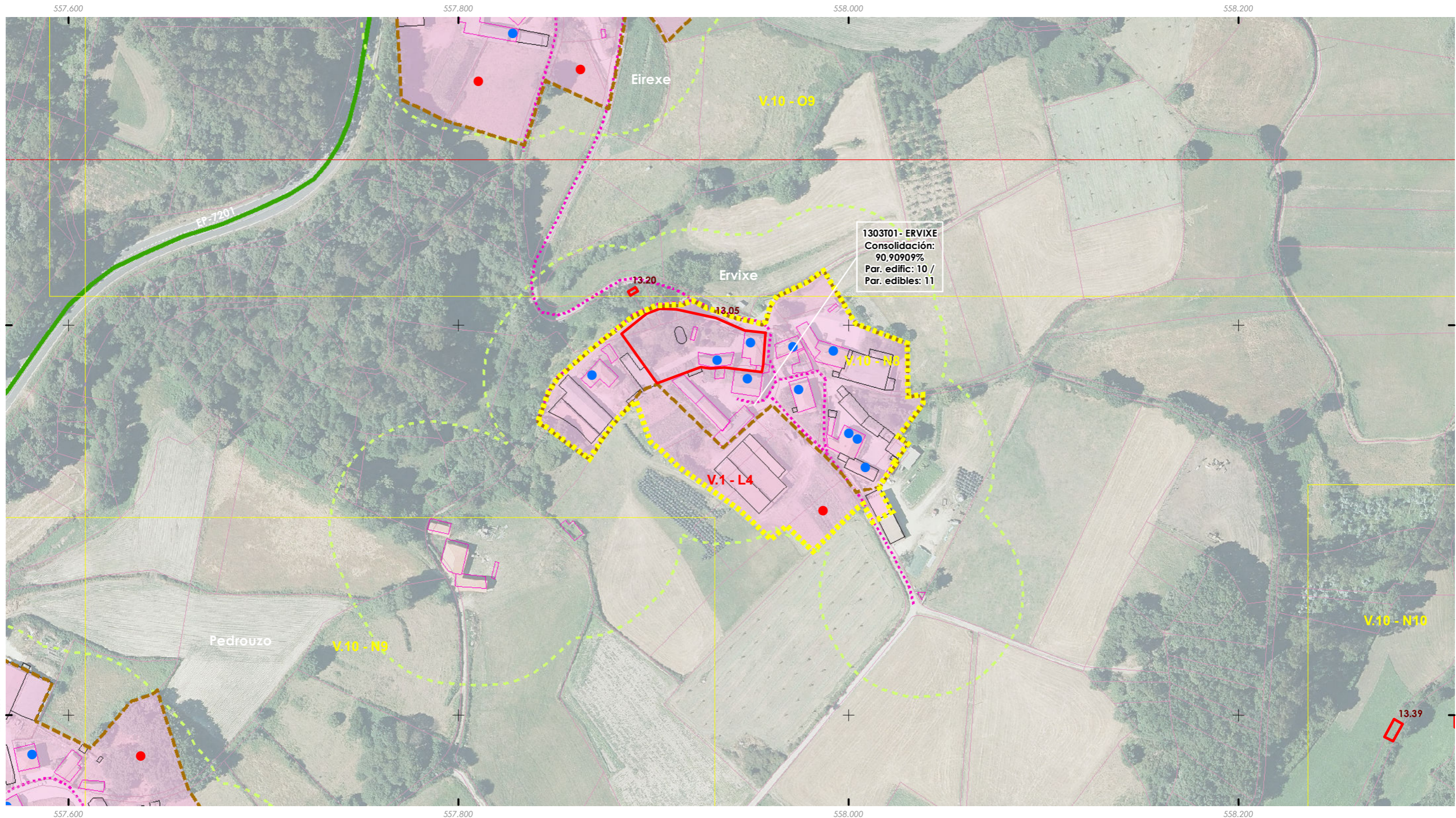

- Punto limpo

Patrimonio Cultural

- Arquitectónico-etnográfico
- Arqueolóxico
- Camiño Real
- Camiño de Santiago

Mosaicos de planos de ordenación

- Escala 1:1.000 - Núcleos urbanos
- Escala 1:5.000 - Solo rústico
- Escala 1:2.000 - Núcleos rurais



ANÁLISE DO MODELO DE ASENTAMENTO POBOACIONAL

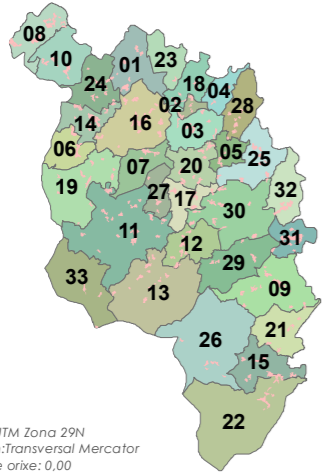
Núcleo rural: O FONTAO	Zona: 1304T01
----------------------------------	-------------------------

ANÁLISE DA CONSOLIDACIÓN DOS NUCLEOS RURAIS POR ZONAS

Cualificación da zona:	Zona tradicional	Superficie:	13.529,81 m²
Parcelas edificadas:	12		
Parcelas edificables:	15		

Zona a analizar

Consolidación: 80,00%



ETRS 1989 UTM Zona 29N
 Proxección: Transversal Mercator
 Latitude de orixe: 0,00
 Unidade lineal: Metros

Fonte: Cartografía IGN 1:25.000

- Limites parroquiais
- Solo urbano
- Solo de núcleo rural

Zonas

- Zona común
- Zona tradicional
- Parcelario catastral

Escala 1:2000



Edificacións

- Non tradicionais
- Tradicionais

Parcelas edific/edibles

- Edificadas
- Edificables

Estradas Autonomicas

- Estradas Deputacion
- Estradas Estatais
- Estradas Municipais

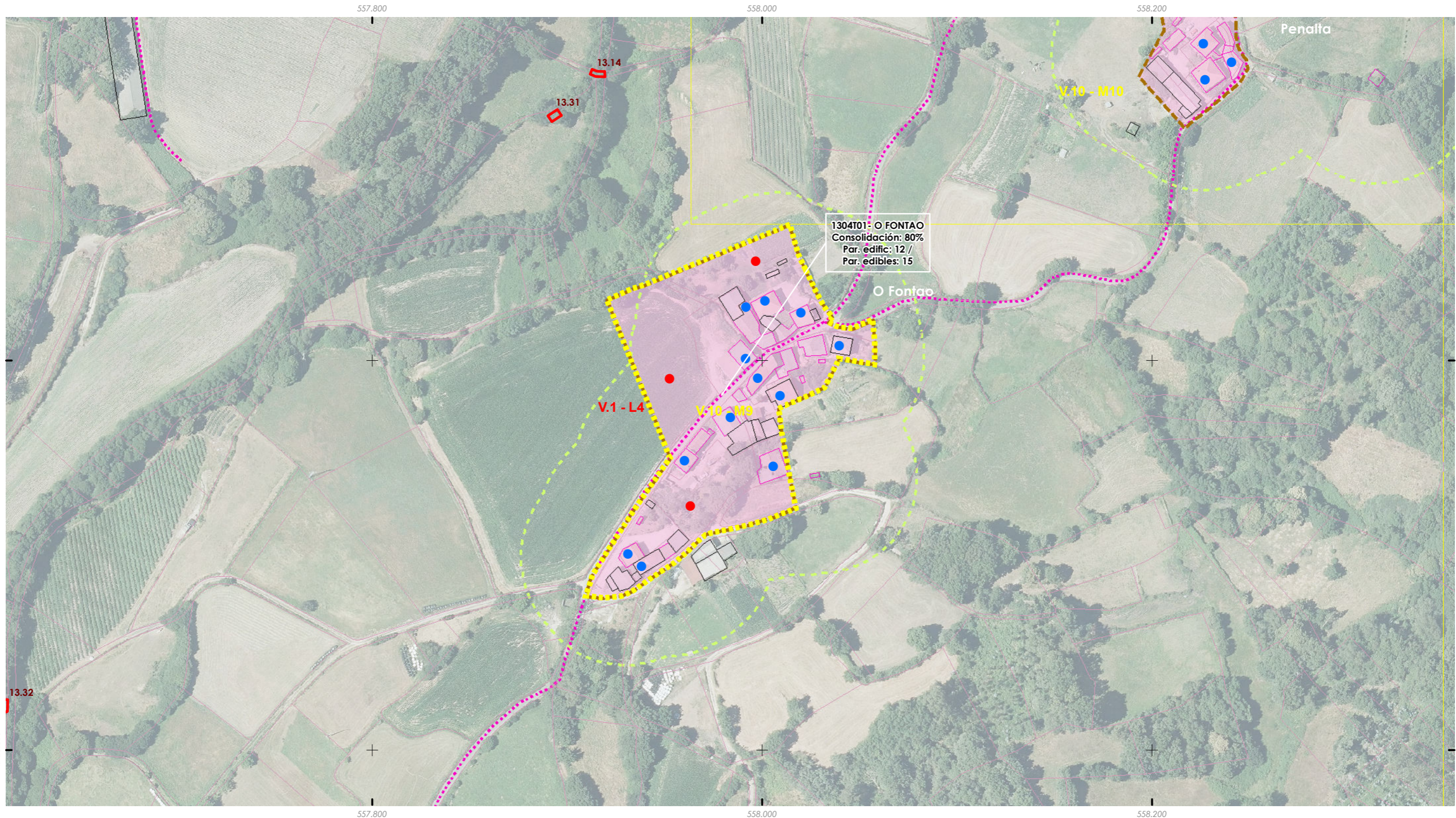
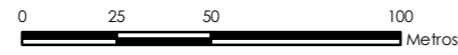
- AVE
- FF.CC.
- Sistema Ferroviario

- Punto limpo

Patrimonio Cultural

- Arquitectónico-etnográfico
- Arqueolóxico
- Camiño Real
- Camiño de Santiago

- Mosaicos de planos de ordenación
- Escala 1:1.000 - Núcleos urbanos
- Escala 1:5.000 - Solo rústico
- Escala 1:2.000 - Núcleos rurais





ANÁLISE DO MODELO DE ASENTAMENTO POBOACIONAL

Núcleo rural:
O OUTEIRO

Zona:

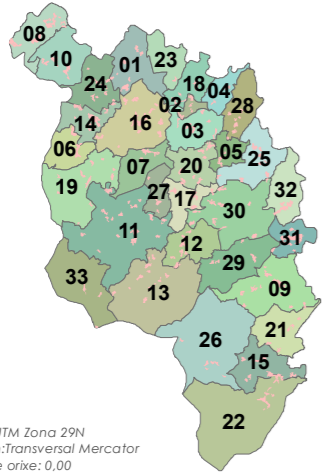
1305T01

ANÁLISE DA CONSOLIDACIÓN DOS NÚCLEOS RURAIS POR ZONAS

Cualificación da zona:	Zona tradicional	Superficie:	19.072,85 m²
Parcelas edificadas:	15		
Parcelas edificables:	18		

Zona a analizar

Consolidación: 83,33%



Fonte: Cartografía IGN 1:25.000

- Límites parroquiais
- Solo urbano
- Solo de núcleo rural

Zonas

- Zona común
- Zona tradicional
- Parcelario catastral

Escala 1:2000



Edificacións

- Non tradicionais
- Tradicionais

Parcelas edific/edbles


- Edificadas
- Edificables

Estradas

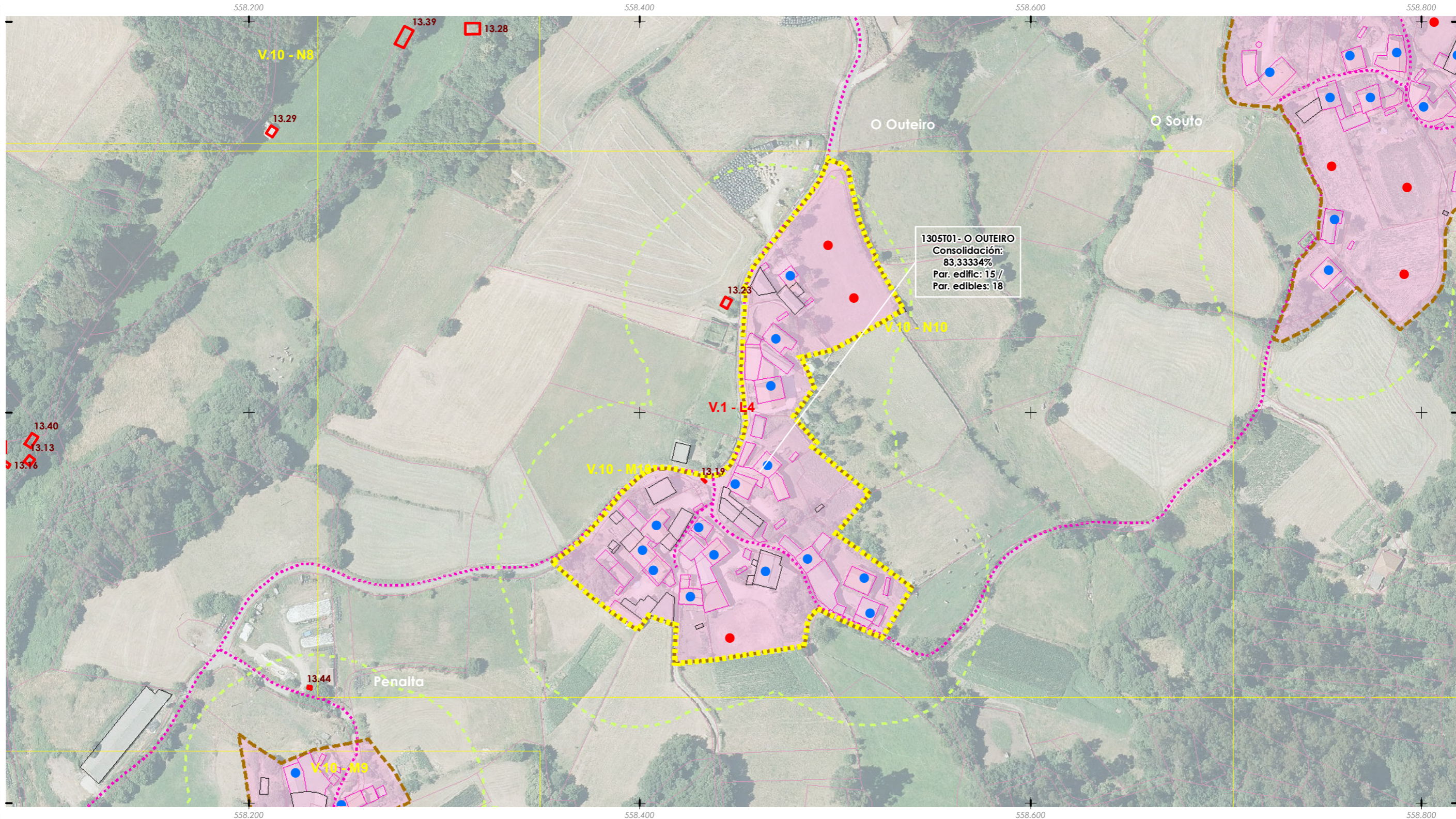
- Estradas Autonómicas
- Estradas Deputación
- Estradas Estatais
- Estradas Municipais
- AVE
- FF.CC.
- Sistema Ferroviario
- Punto limpo

Patrimonio Cultural

- Arquitectónico-etnográfico
- Arqueolóxico
- Camiño Real
- Camiño de Santiago
- Mosaicos de planos de ordenación
- Escala 1:1.000 - Núcleos urbanos
- Escala 1:5.000 - Solo rústico
- Escala 1:2.000 - Núcleos rurais



ETRS 1989 UTM Zona 29N
 Proxección: Transversal Mercator
 Latitude de orixe: 0,00
 Unidade lineal: Metros



ANÁLISE DO MODELO DE ASENTAMENTO POBOACIONAL

Núcleo rural:
PEDROUZO

Zona:

1306T01

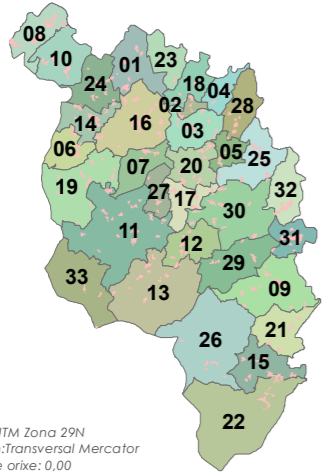
ANÁLISE DA CONSOLIDACIÓN DOS NUCLEOS RURAIS POR ZONAS

Cualificación da zona:	Zona tradicional	Superficie:	39.092,02 m²
Parcelas edificadas:	24		
Parcelas edificables:	32		



Zona a analizar

Consolidación: 75,00%



ETRS 1989 UTM Zona 29N
 Proxección: Transversal Mercator
 Latitude de orixe: 0,00
 Unidade lineal: Metros

Fonte: Cartografía IGN 1:25.000

- Limites parroquiais
- Solo urbano
- Solo de núcleo rural

Zonas

- Zona común
- Zona tradicional
- Parcelario catastral

Escala 1:2000



Edificacions

- Non tradicionais
- Tradicionais

Parcelas edific/edbles

- Edificadas
- Edificables

Estradas Autonomicas

- Estradas Deputacion
- Estradas Estatais

Estradas Municipais

- AVE
- FF.CC.

Sistema Ferroviario

- Punto limpo

Patrimonio Cultural

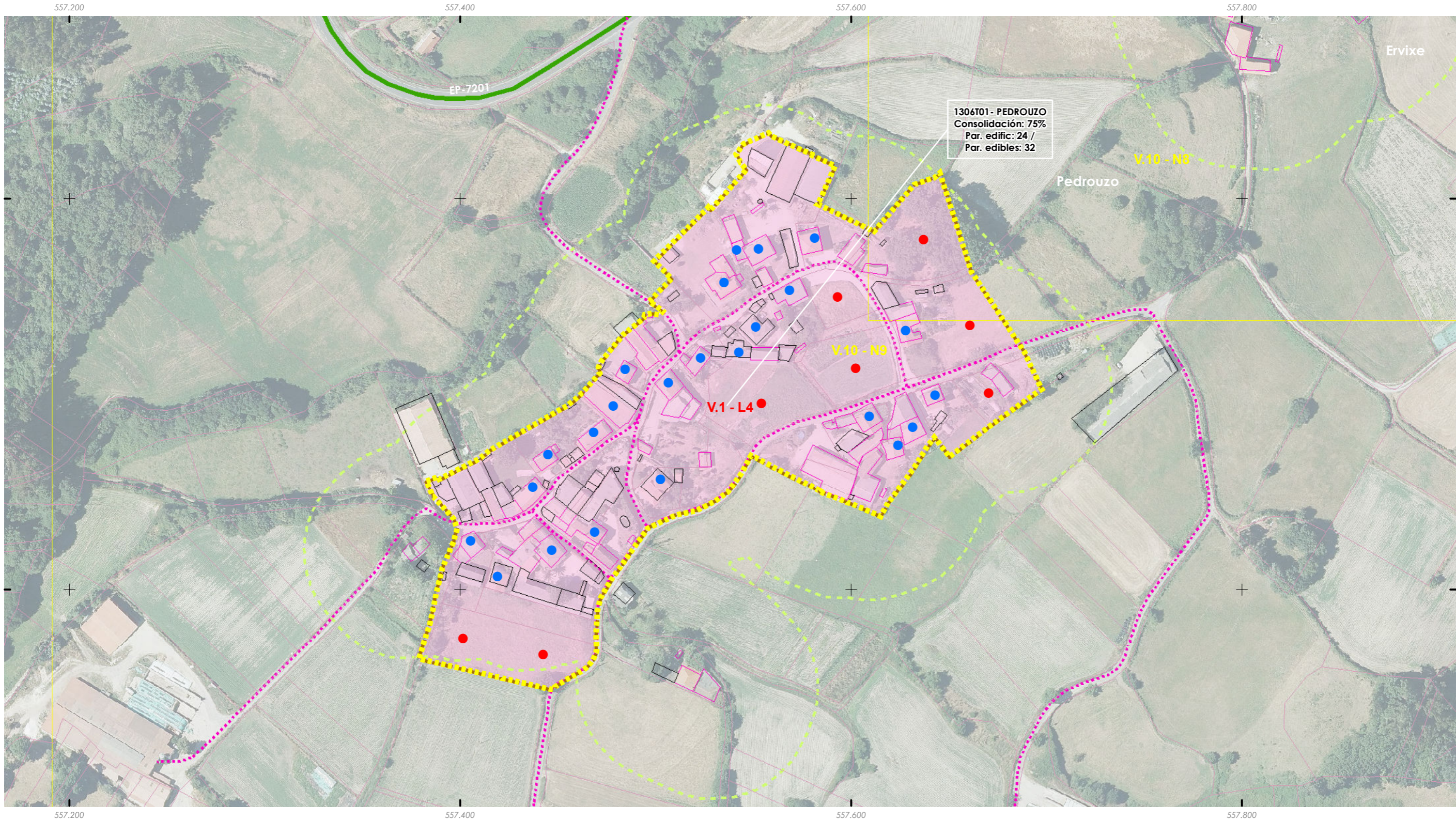
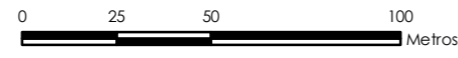
- Arquitectónico-etnográfico
- Arqueolóxico

Camiño Real

- Camiño de Santiago

Mosaicos de planos de ordenación

- Escala 1:1.000 - Núcleos urbanos
- Escala 1:5.000 - Solo rústico
- Escala 1:2.000 - Núcleos rurais



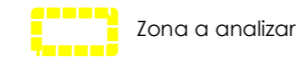


ANÁLISE DO MODELO DE ASENTAMENTO POBOACIONAL

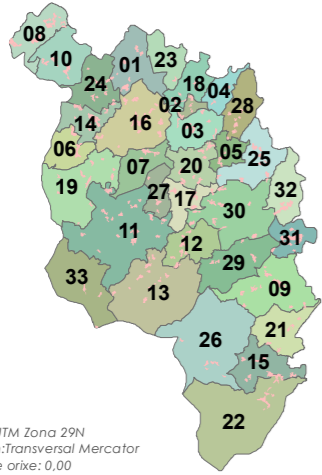
Núcleo rural: PENALTA	Zona: 1307T01
---------------------------------	-------------------------

ANÁLISE DA CONSOLIDACIÓN DOS NÚCLEOS RURAIS POR ZONAS

Cualificación da zona:	Zona tradicional	Superficie:	5.526,31 m²
Parcelas edificadas:	5		
Parcelas edificables:	5		



Consolidación 100,00%



Fonte: Cartografía IGN 1:25.000

- Limites parroquiais
- Solo urbano
- Solo de núcleo rural

Zonas

- Zona común
- Zona tradicional
- Parcelario catastral

Escala 1:2000



Edificacións

- Non tradicionais
- Tradicionais

Parcelas edific/edbles

- Edificadas
- Edificables

Estradas Autonomicas

- Estradas Deputacion
- Estradas Estatais

Estradas Municipais

- AVE
- FF.CC.

Sistema Ferroviario

- Punto limpo

Patrimonio Cultural


- Arquitectónico-etnográfico
- Arqueolóxico

Camiño Real

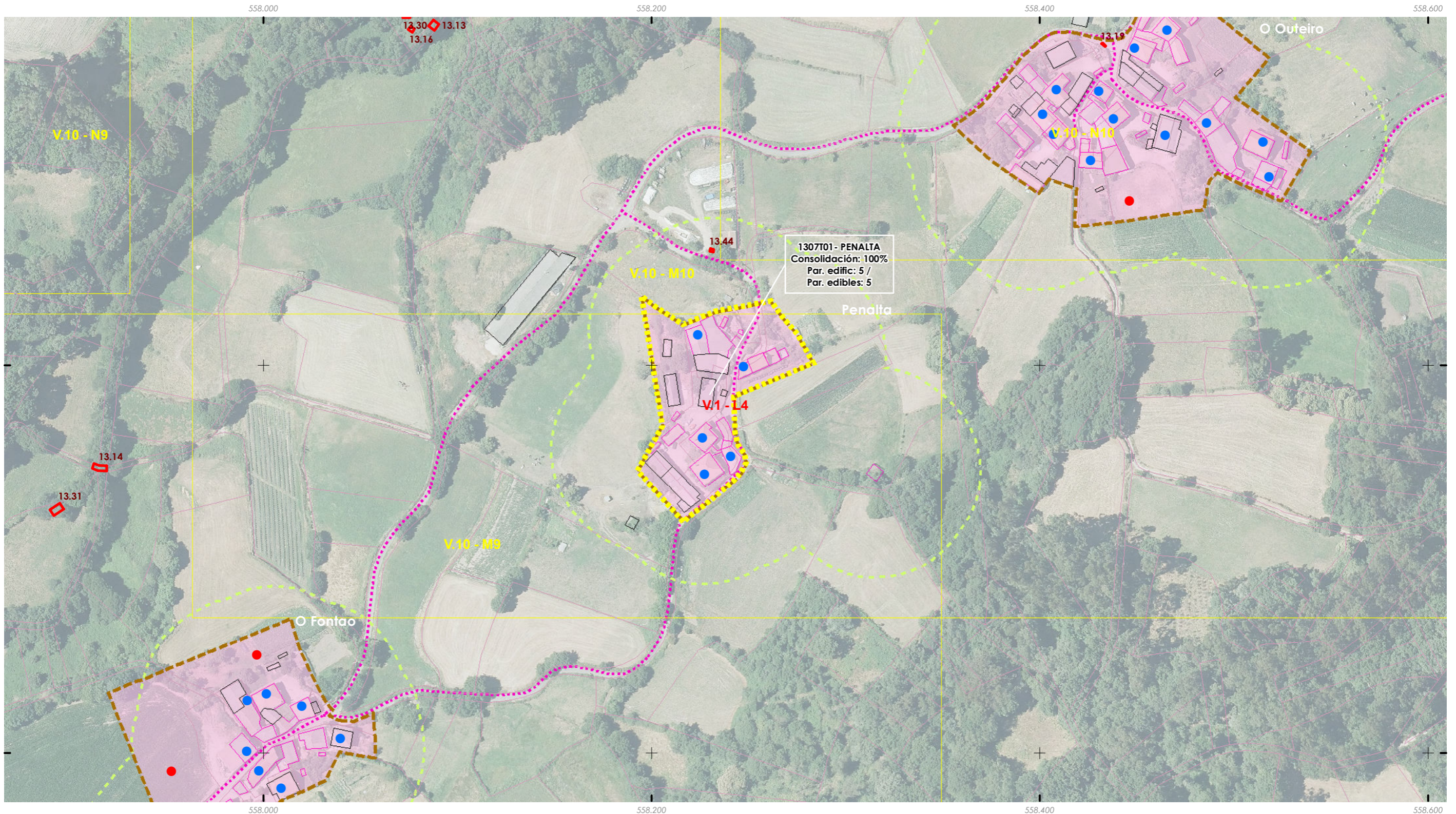
- Camiño de Santiago

Mosaicos de planos de ordenación

- Escala 1:1.000 - Núcleos urbanos
- Escala 1:5.000 - Solo rústico
- Escala 1:2.000 - Núcleos rurais



ETRS 1989 UTM Zona 29N
 Proxección: Transversal Mercator
 Latitude de orixe: 0,00
 Unidade lineal: Metros



ANÁLISE DO MODELO DE ASENTAMENTO POBOACIONAL

Núcleo rural:
SANTA MARIÑA

Zona:

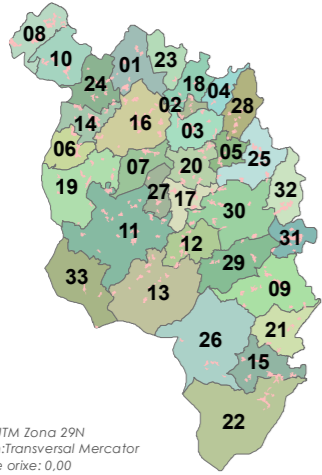
1308T01

ANÁLISE DA CONSOLIDACIÓN DOS NÚCLEOS RURAIS POR ZONAS

Cualificación da zona:	Zona tradicional	Superficie:	34.473,59 m²
Parcelas edificadas:	10		
Parcelas edificables:	19		

Zona a analizar

Consolidación: 52,63%



ETRS 1989 UTM Zona 29N
 Proxección: Transversal Mercator
 Latitude de orixe: 0,00
 Unidade lineal: Metros

Fonte: Cartografía IGN 1:25.000

- Limites parroquiais
- Solo urbano
- Solo de núcleo rural

Zonas

- Zona común
- Zona tradicional
- Parcelario catastral

Escala 1:2000



Edificacións

- Non tradicionais
- Tradicionais

Parcelas edific/edbles

- Edificadas
- Edificables

Estradas Autonomicas

- Estradas Deputacion
- Estradas Estatais
- Estradas Municipais

AVE

- AVE
- FF.CC.

Sistema Ferroviario

- Sistema Ferroviario

Punto limpo

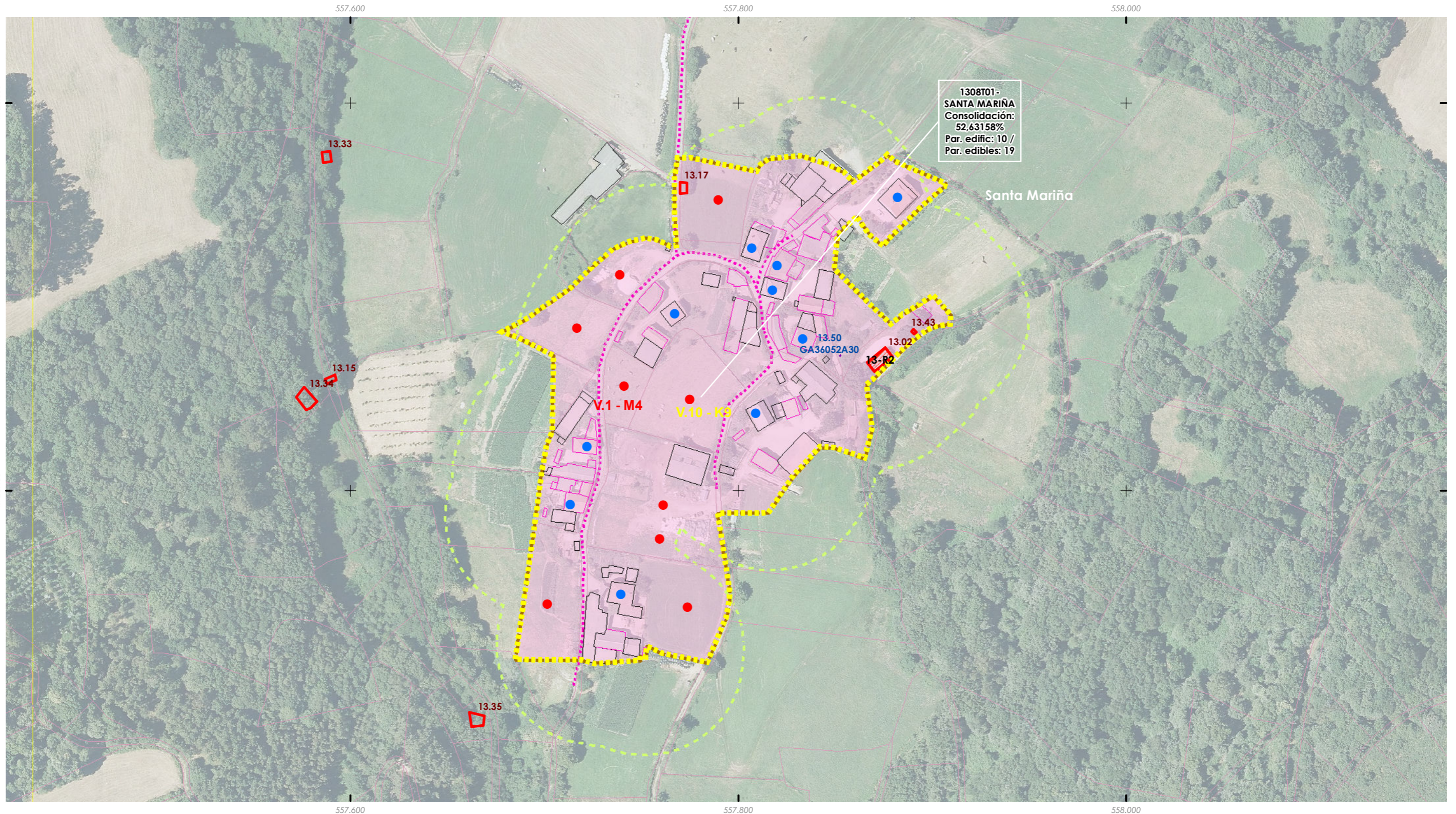

- Punto limpo

Patrimonio Cultural

- Arquitectónico-etnográfico
- Arqueolóxico
- Camiño Real
- Camiño de Santiago

Mosaicos de planos de ordenación

- Escala 1:1.000 - Núcleos urbanos
- Escala 1:5.000 - Solo rústico
- Escala 1:2.000 - Núcleos rurais



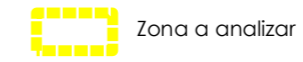


ANÁLISE DO MODELO DE ASENTAMENTO POBOACIONAL

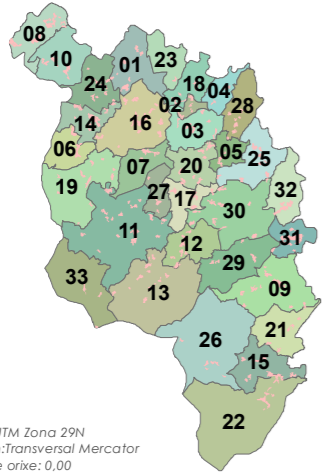
Núcleo rural: O SOUTO	Zona: 1309T01
---------------------------------	-------------------------

ANÁLISE DA CONSOLIDACIÓN DOS NÚCLEOS RURAIS POR ZONAS

Cualificación da zona:	Zona tradicional	Superficie:	25.508,55 m²
Parcelas edificadas:	16		
Parcelas edificables:	21		



Consolidación: 76,19%



Fonte: Cartografía IGN 1:25.000

■ Limites parroquiais
 Solo urbano
 Solo de núcleo rural
Zonas
 Zona común
 Zona tradicional
 Parcelario catastral
 Escala 1:2000


Edificacions

 Non tradicionais
 Tradicionais
Parcelas edific/edbles
● Edificadas
● Edificables

Estradas Autonomicas
 Estradas Deputacion
 Estradas Estatais
 Estradas Municipais
+ AVE
 FF.CC.
 Sistema Ferroviario
 Punto limpo

Patrimonio Cultural

 Arquitectónico-etnográfico
 Arqueolóxico
★★★★ Camiño Real
★★★★ Camiño de Santiago
Mosaicos de planos de ordenación
 Escala 1:1.000 - Núcleos urbanos
 Escala 1:5.000 - Solo rústico
 Escala 1:2.000 - Núcleos rurais



ETRS 1989 UTM Zona 29N
 Proxección: Transversal Mercator
 Latitude de orixe: 0,00
 Unidade lineal: Metros



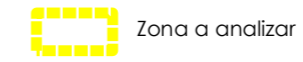


ANÁLISE DO MODELO DE ASENTAMENTO POBOACIONAL

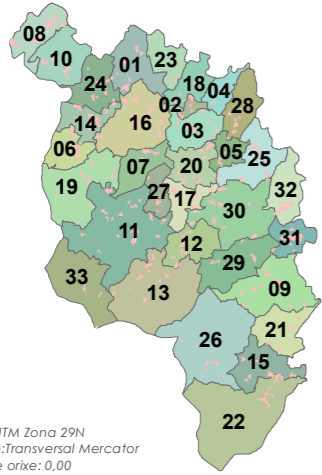
Núcleo rural: VILAR	Zona: 1310T01
-------------------------------	-------------------------

ANÁLISE DA CONSOLIDACIÓN DOS NUCLEOS RURAIS POR ZONAS

Cualificación da zona:	Zona tradicional	Superficie:	22.881,25 m²
Parcelas edificadas:	7		
Parcelas edificables:	10		



Consolidación: 70,00%



Fonte: Cartografía IGN 1:25.000

- Limites parroquiais
- Solo urbano
- Solo de núcleo rural

Zonas

- Zona común
- Zona tradicional
- Parcelario catastral

Escala 1:2000



Edificacions

- Non tradicionais
- Tradicionais

Parcelas edific/edbles

- Edificadas
- Edificables

Estradas Autonomicas

- Estradas Deputacion
- Estradas Estatais
- Estradas Municipais

- AVE
- FF.CC.
- Sistema Ferroviario


- Punto limpo

Patrimonio Cultural

- Arquitectónico-etnográfico
- Arqueolóxico
- Camiño Real
- Camiño de Santiago

Mosaicos de planos de ordenación

- Escala 1:1.000 - Núcleos urbanos
- Escala 1:5.000 - Solo rústico
- Escala 1:2.000 - Núcleos rurais



ETRS 1989 UTM Zona 29N
 Proxección: Transversal Mercator
 Latitude de orixe: 0,00
 Unidade lineal: Metros



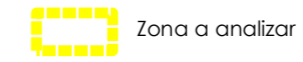


ANÁLISE DO MODELO DE ASENTAMENTO POBOACIONAL

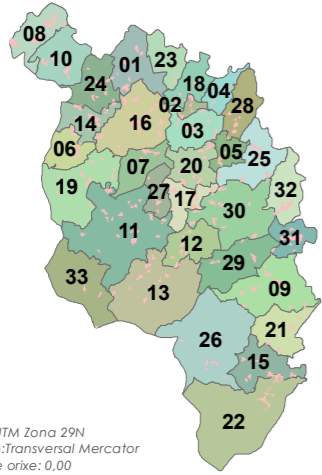
Núcleo rural: BARREIRO	Zona: 1311T01
----------------------------------	-------------------------

ANÁLISE DA CONSOLIDACIÓN DOS NÚCLEOS RURAIS POR ZONAS

Cualificación da zona: Zona tradicional	Superficie: 10.065,47 m²
Parcelas edificadas: 4	
Parcelas edificables: 4	



Consolidación 100,00%



ETRS 1989 UTM Zona 29N
 Proxección: Transversal Mercator
 Latitude de orixe: 0,00
 Unidade lineal: Metros

Fonte: Cartografía IGN 1:25.000

- Limites parroquiais
- Solo urbano
- Solo de núcleo rural

Zonas

- Zona común
- Zona tradicional
- Parcelario catastral

Escala 1:2000



Edificacións

- Non tradicionais
- Tradicionais

Parcelas edific/edbles

- Edificadas
- Edificables

Estradas Autonomicas

- Estradas Deputacion
- Estradas Estatais
- Estradas Municipais

AVE

- AVE

FF.CC.

- FF.CC.

Sistema Ferroviario

- Sistema Ferroviario

Punto limpo

- Punto limpo

Patrimonio Cultural

- Arquitectónico-etnográfico
- Arqueolóxico

Camiño Real

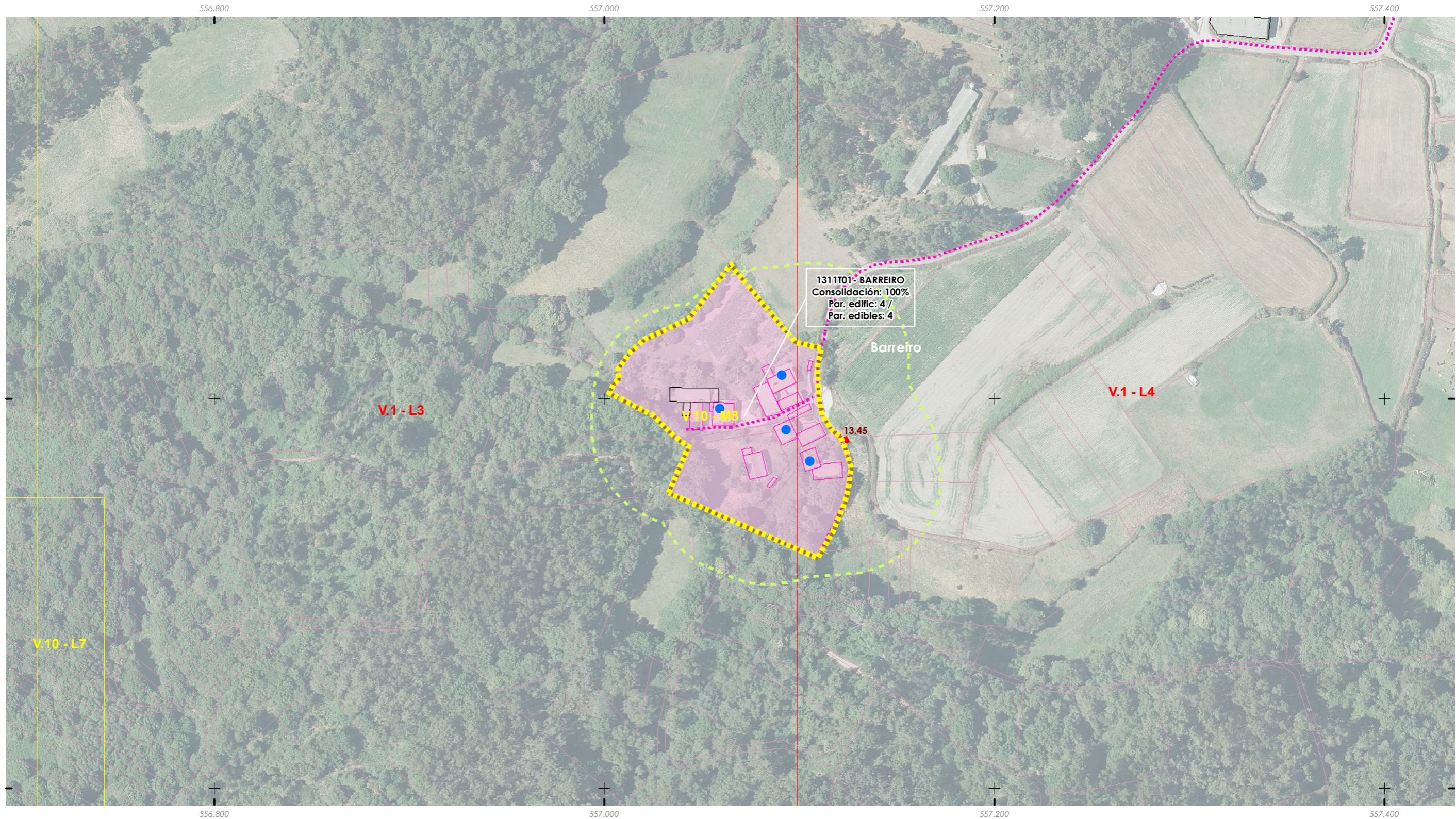

- Camiño Real

Camiño de Santiago

- Camiño de Santiago

Mosaicos de planos de ordenación

- Escala 1:1.000 - Núcleos urbanos
- Escala 1:5.000 - Solo rústico
- Escala 1:2.000 - Núcleos rurais



ANÁLISE DO MODELO DE ASENTAMENTO POBOACIONAL

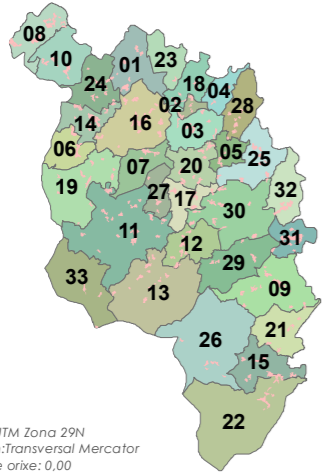
Núcleo rural: BARRAVAITE	Zona: 1401C01
------------------------------------	-------------------------

ANÁLISE DA CONSOLIDACIÓN DOS NÚCLEOS RURAIS POR ZONAS

Cualificación da zona:	Zona común	Superficie:	9.169,68 m²
Parcelas edificadas:	3		
Parcelas edificables:	5		

Zona a analizar

Consolidación: 60,00%



Fonte: Cartografía IGN 1:25.000

- Límites parroquiais
- Solo urbano
- Solo de núcleo rural

Zonas

- Zona común
- Zona tradicional
- Parcelario catastral

Escala 1:2000



Edificacións

- Non tradicionais
- Tradicionais

Parcelas edific/edbles

- Edificadas
- Edificables

Estradas Autonomicas

- Estradas Deputacion
- Estradas Estatais
- Estradas Municipais

AVE

- AVE
- FF.CC.
- Sistema Ferroviario

Punto limpo

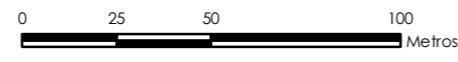
- Punto limpo

Patrimonio Cultural

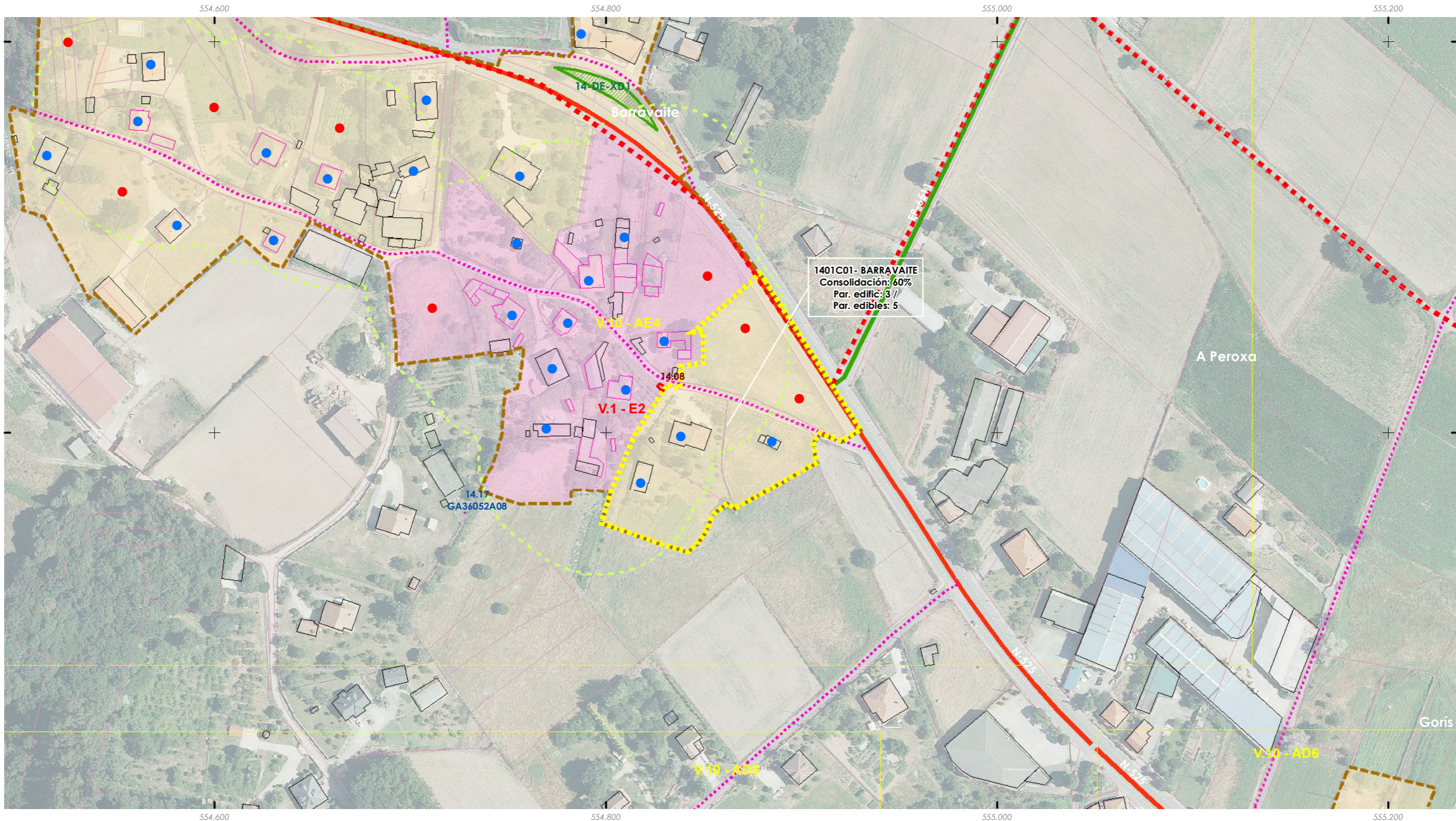
- Arquitectónico-etnográfico
- Arqueolóxico
- Camiño Real
- Camiño de Santiago

Mosaicos de planos de ordenación

- Escala 1:1.000 - Núcleos urbanos
- Escala 1:5.000 - Solo rústico
- Escala 1:2.000 - Núcleos rurais



ETRS 1989 UTM Zona 29N
 Proxección: Transversal Mercator
 Latitude de orixe: 0,00
 Unidade lineal: Metros



ANÁLISE DO MODELO DE ASENTAMENTO POBOACIONAL

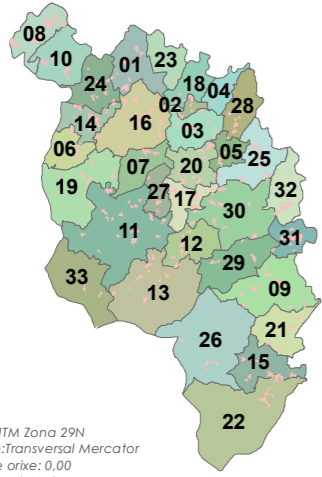
Núcleo rural: BARRAVAITE	Zona: 1401C02
------------------------------------	-------------------------

ANÁLISE DA CONSOLIDACIÓN DOS NÚCLEOS RURAIS POR ZONAS

Cualificación da zona:	Zona común	Superficie:	38.877,16 m²
Parcelas edificadas:	11		
Parcelas edificables:	15		

Zona a analizar

Consolidación: 73,33%



Fonte: Cartografía IGN 1:25.000

- Límites parroquiais
- Solo urbano
- Solo de núcleo rural

Zonas

- Zona común
- Zona tradicional
- Parcelario catastral

Escala 1:2000



Edificacions

- Non tradicionais
- Tradicionais

Parcelas edific/edbles

- Edificadas
- Edificables

Estradas Autonomicas

- Estradas Deputacion
- Estradas Estatais
- Estradas Municipais

- AVE
- FF.CC.
- Sistema Ferroviario

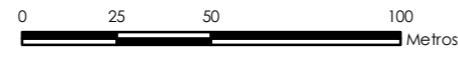
- Punto limpo

Patrimonio Cultural

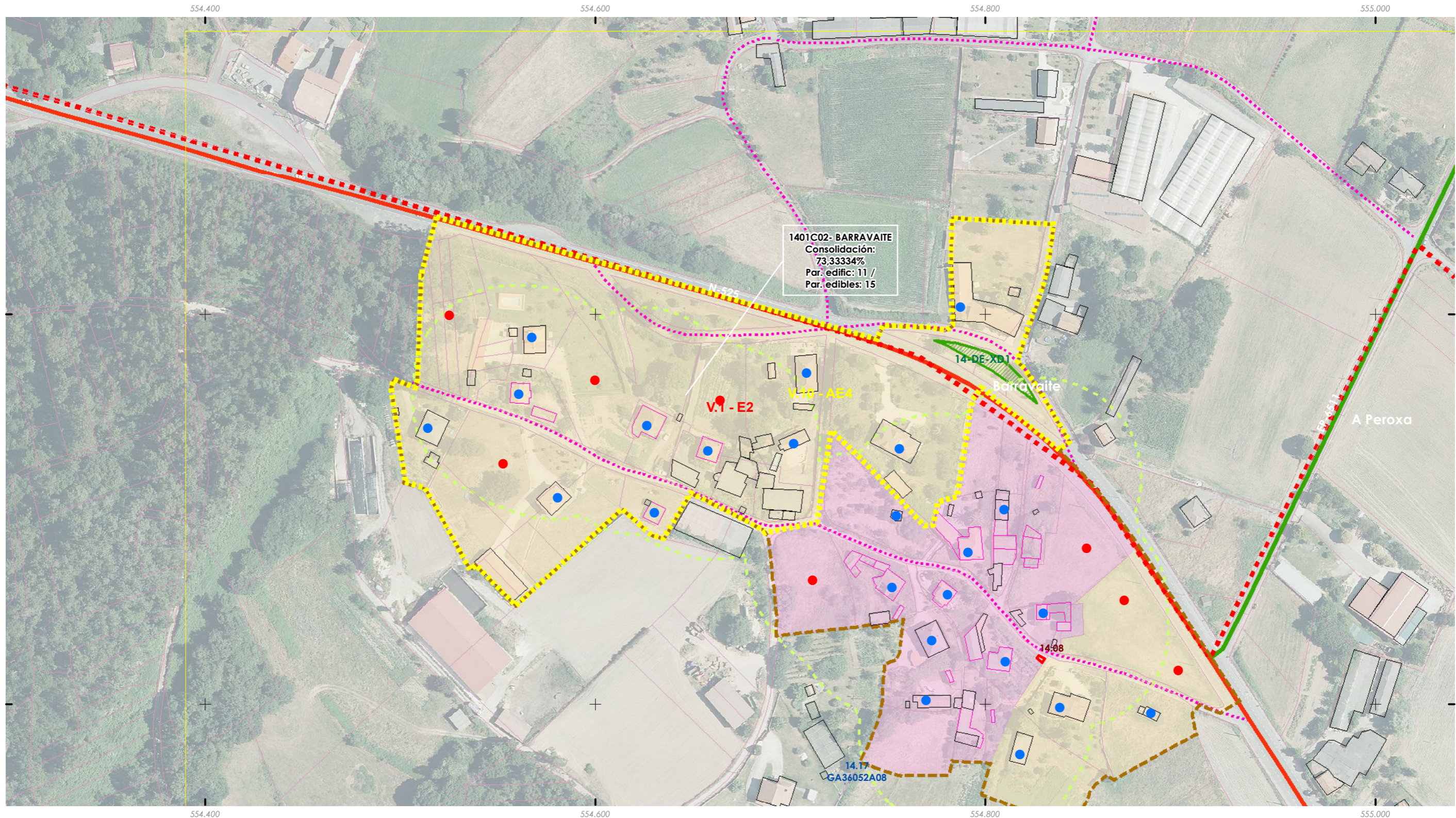
- Arquitectónico-etnográfico
- Arqueolóxico
- Camiño Real
- Camiño de Santiago

Mosaicos de planos de ordenación

- Escala 1:1.000 - Núcleos urbanos
- Escala 1:5.000 - Solo rústico
- Escala 1:2.000 - Núcleos rurais



ETRS 1989 UTM Zona 29N
 Proxección: Transversal Mercator
 Latitude de orixe: 0,00
 Unidade lineal: Metros





ANÁLISE DO MODELO DE ASENTAMENTO POBOACIONAL

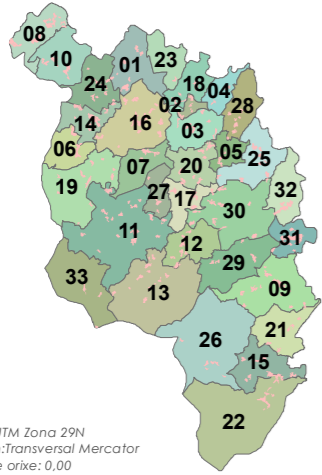
Núcleo rural: BARRAVAITE	Zona: 1401T01
------------------------------------	-------------------------

ANÁLISE DA CONSOLIDACIÓN DOS NUCLEOS RURAIS POR ZONAS

Cualificación da zona:	Zona tradicional	Superficie:	19.323,08 m ²
Parcelas edificadas:	9		
Parcelas edificables:	11		

Zona a analizar

Consolidación: 81,82%



Fonte: Cartografía IGN 1:25.000

- Limites parroquiais
- Solo urbano
- Solo de núcleo rural

Zonas

- Zona común
- Zona tradicional
- Parcelario catastral

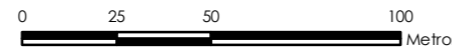
Escala 1:2000



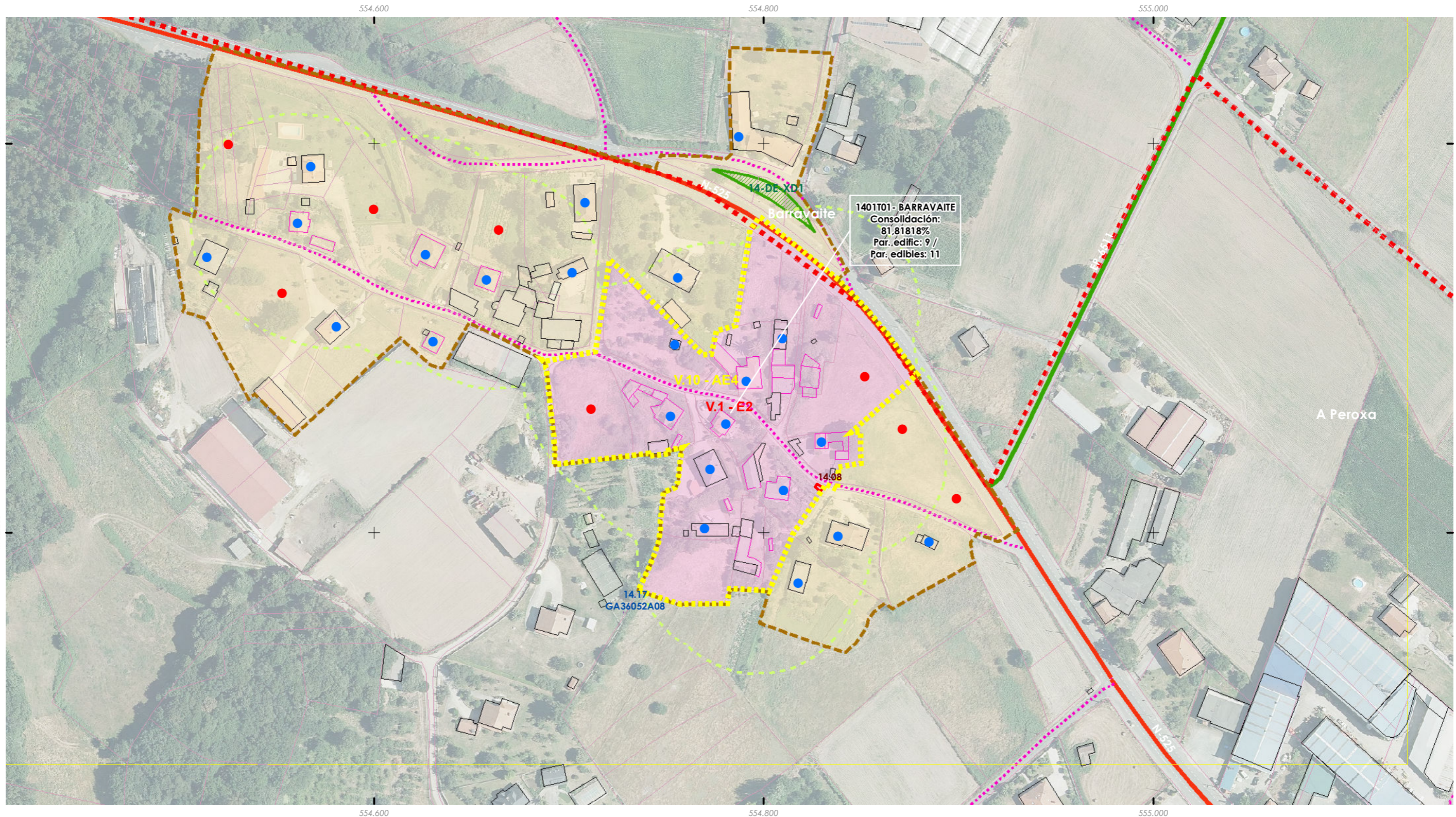
- Edificacións Non tradicionais
- Tradicionais
- Parcelas edific/edbles**
 - Edificadas
 - Edificables

- Estradas Autonomicas
- Estradas Deputacion
- Estradas Estatais
- Estradas Municipais
- AVE
- FF.CC.
- Sistema Ferroviario
- Punto limpo

- Patrimonio Cultural**
 - Arquitectónico-etnográfico
 - Arqueolóxico
 - Camiño Real
 - Camiño de Santiago
- Mosaicos de planos de ordenación
 - Escala 1:1.000 - Núcleos urbanos
 - Escala 1:5.000 - Solo rústico
 - Escala 1:2.000 - Núcleos rurais



ETRS 1989 UTM Zona 29N
 Proxección: Transversal Mercator
 Latitude de orixe: 0,00
 Unidade lineal: Metros



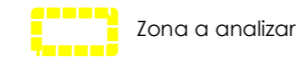


ANÁLISE DO MODELO DE ASENTAMENTO POBOACIONAL

Núcleo rural: A BREA	Zona: 1402T01
--------------------------------	-------------------------

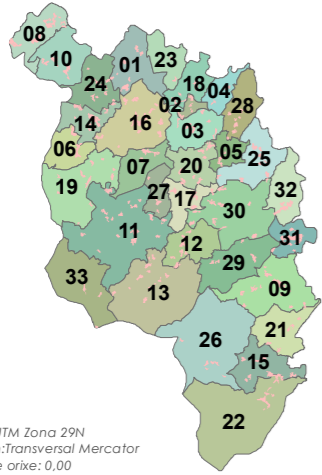
ANÁLISE DA CONSOLIDACIÓN DOS NÚCLEOS RURAIS POR ZONAS

Cualificación da zona:	Zona tradicional	Superficie:	6.922,13 m ²
Parcelas edificadas:	3		
Parcelas edificables:	3		



Zona a analizar

Consolidación 100,00%



ETRS 1989 UTM Zona 29N
 Proxección: Transversal Mercator
 Latitude de orixe: 0,00
 Unidade lineal: Metros

Fonte: Cartografía IGN 1:25.000

- Limites parroquiais
- Solo urbano
- Solo de núcleo rural

Zonas

- Zona común
- Zona tradicional
- Parcelario catastral

Escala 1:2000



Edificacións

- Non tradicionais
- Tradicionais

Parcelas edific/edbles

- Edificadas
- Edificables

Estradas Autonomicas

- Estradas Deputacion
- Estradas Estatais
- Estradas Municipais

AVE

- AVE

FF.CC.

- FF.CC.

Sistema Ferroviario

- Sistema Ferroviario

Punto limpo

- Punto limpo

Patrimonio Cultural

- Arquitectónico-etnográfico
- Arqueolóxico

Camiño Real

- Camiño Real

Camiño de Santiago

- Camiño de Santiago

Mosaicos de planos de ordenación

- Escala 1:1.000 - Núcleos urbanos
- Escala 1:5.000 - Solo rústico
- Escala 1:2.000 - Núcleos rurais



1402T01 - A BREA
 Consolidación: 100%
 Par. edific: 3 /
 Par. edibles: 3

4.732.000
4.731.800

554.400 554.600 554.800

554.400 554.600 554.800

ANÁLISE DO MODELO DE ASENTAMENTO POBOACIONAL

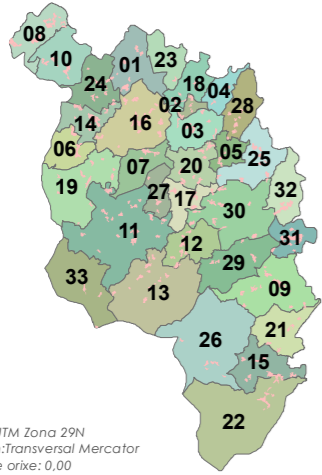
Núcleo rural: A CODESEIRA	Zona: 1403T01
-------------------------------------	-------------------------

ANÁLISE DA CONSOLIDACIÓN DOS NUCLEOS RURAIS POR ZONAS

Cualificación da zona: Zona tradicional	Superficie: 35.716,28 m²
Parcelas edificadas: 10	
Parcelas edificables: 19	

Zona a analizar

Consolidación: 52,63%



ETRS 1989 UTM Zona 29N
 Proxección: Transversal Mercator
 Latitude de orixe: 0,00
 Unidade lineal: Metros

Fonte: Cartografía IGN 1:25.000

- Limites parroquiais
- Solo urbano
- Solo de núcleo rural

Zonas

- Zona común
- Zona tradicional
- Parcelario catastral

Escala 1:2000



Edificacions

- Non tradicionais
- Tradicionais

Parcelas edific/edbles

- Edificadas
- Edificables

Estradas Autonomicas

- Estradas Deputacion
- Estradas Estatais
- Estradas Municipais

AVE

- FF.CC.
- Sistema Ferroviario

Punto limpo

- Punto limpo

Patrimonio Cultural

- Arquitectónico-etnográfico
- Arqueolóxico
- Camiño Real
- Camiño de Santiago

Mosaicos de planos de ordenación

- Escala 1:1.000 - Núcleos urbanos
- Escala 1:5.000 - Solo rústico
- Escala 1:2.000 - Núcleos rurais

