












Boqueixón

Vila de Cruces

A Estrada

Lalín

ÁREAS ESTRATÉXICAS DE CONSERVACIÓN
Zonas complementarias

-  Fervenza de Férveda
-  Fervenza do Toxa
-  Fervenzas de Ponte
-  Reserva Fluvial e Tramo de Especial Protección de Especies Ameazadas
-  Tramo interese piscícola
-  Zonas protección captación auga
-  Augas Minero Termais
-  FERVENZA DO RÍO TOXA
-  LAGOA SAGRA DE OLIVES
-  SERRA DO CANDÁN E ZOBRÁ
-  Corredores ecolóxicos

A1	A2	A3
B1	B2	B3
C1	C2	C3
D1	D2	D3
E1	E2	E3
F1	F2	F3
G1	G2	G3

GRÁFICO DE FOLLAS
GRÁFICO DE HOJAS

Concello de SILEDA



ALFONSO BOTANA

36052_PXOM_202205_AP
Maio 2022 ERS 89 29N
Mayo 2022 EPSG: 25829

1:65.000

CONCELLO DE SILEDA (PONTEVEDRA)
AYUNTAMIENTO DE SILEDA (PONTEVEDRA)

PLAN XERAL DE ORDENACIÓN MUNICIPAL
PLAN XERAL DE ORDENACIÓN MUNICIPAL

Alfonso Botana S.L.

Aprobación Provisional e Definitiva

IV.08 PLANOS DE INFORMACIÓN

IV. PLANOS DE INFORMACIÓN

IV.22.2 ÁREAS ESTRATÉXICAS DE CONSERVACIÓN

IV.22.2 ÁREAS ESTRATÉXICAS DE CONSERVACIÓN

0 500 1.000 2.000
Metros

Fonte de datos / Fuente de datos:
- Elaboración propia / Concello de Silleda
- Elaboración propia / Concello de Silleda