

Vila de Cruces

Boqueixón

A Estrada

Sistema Fluvial Ulla-Deza

08 Cira (Santa Baia)

SRPF

SRPEN

SRPA

SRPAU

**CLASIFICACIÓN DO SOLO**

**SOLO URBANO**

- S.U. (Solo Urbano Residencial)
- API-1 (Area Plan. Incorporado)

**SOLO DE NÚCLEO RURAL**

- Delimitación de núcleo rural

**SOLO URBANIZABLE**

- SUD (S. Urbz. Delimitado)
- R - Residencial / I - Industrial

++ ++ ++ Limite Termo Municipal  
 +++ +++ Limite parroquial

**SOLO RÚSTICO**

- SRPO (P. Ordinaria)
- SRPPC (P. Patrimonio Cultural)
- SRPA (P. Agropecuaria)
- SRPF (P. Forestal)
- SRPI (P. Infraestruturas)
- SRPP (P. Paisaxística)
- SRPAg (P. de Augas)
- SRPEN (P. de Espazos Naturais)
- ZEC Zona Especial Conservación

**PATRIMONIO CULTURAL**

ARQUITECTÓNICO E ETNOGRÁFICO

- Ben de interese cultural
- Ámbito protexido
- Contorno de protección nº de catálogo
- 00.00

CAMIÑO DE SANTIAGO

- Camión de Santiago
- Área de prot. Integral
- Contorno de protección código xacemento
- GA36021000
- Camión Santiago
- Camión Real
- Patrimonio natural (Árbores Senteiros)

**DOT. ESP. LIBRES E ZONAS VERDES - EQUIPAMENTOS**

código nº-SE (sist. existente)/SN (sist. novo) (Pv) - Tit. privada

- Jnº Xardín
- Pnº Parque
- Cnº Comercial
- CEnº Cemiterio
- Dnº Deportivo
- SAnº Sanit.-Asistenc.
- Enº Áreas recreativas
- ELnº Espazos libres
- Enº Docente
- PBnº Parque Bombeiros
- Rnº Religioso
- Snº Social
- SCnº Sociocultural

**SISTEMA VIARIO**

- Estatal
- Deputación
- Autonómico
- Municipal

**SISTEMAS XERAIS E DOTAC. LOCAIS**

- Zona de Fluxo Pref.DHGC
- Calzada
- Zona de servidume
- Liña límite de edificación
- Liña de Dominio Público EST
- Liña de Dominio Público AUT
- Liña de afección EST
- Liña de afección AUT
- Liña de afección DEP

**SISTEMA COMUNICACIÓN**

- SF Sistema ferroviario (ADIF)
- Liña Ferrocarril (ADIF)
- Rede ferroviaria de alta velocidade
- Dominio Público de Ferrocarrís
- Liña Límite de Edificación
- Zona de Afección de FFCC
- Aparcamentos (AP-E nº)
- Estación Servizo Carburantes (ES-nº)

**INFRAESTRUTURAS DE SERVIZOS**

- EB Estación Bombeo
- EDAR Est. Dep. Augas Resid.
- IG Instalación Gas
- PL Punto Limpo
- PT Pl. Transferencia
- VI Vertedoiro Inertes
- VS Vertedoiro Selado

**GRÁFICO DE FOLLAS DE HOJAS**

A1

1 de 108

Concello de SILLEDA

ALFONSO BOTANA

36052\_PXOM\_202207\_AP

Julio 2022

ETRS 89 29N

EPSG: 25829

CONCELLO DE SILLEDA (PONTEVEDRA)

AYUNTAMIENTO DE SILLEDA (PONTEVEDRA)

PLAN XERAL DE ORDENACIÓN MUNICIPAL

PLAN XERAL DE ORDENACIÓN MUNICIPAL

Alfonso Botana S.L.

Aprobación Provisional e Definitiva

V. PLANOS DE ORDENACIÓN

V. PLANOS DE ORDENACIÓN

V.01 ORDENACIÓN MUNICIPAL

V.01 ORDENACIÓN MUNICIPAL

0 50 100 200 Metros

Boqueixón

Vila de Cruces

08  
Cira (Santa Baia)

08.02  
A BRAÑA - FUCARELOS

4.737.500

4.737.000

4.736.500

553.500

554.000

555.000

**CLASIFICACIÓN DO SOLO**

**SOLO URBANO**

- S.U. (Solo Urbano Residencial)
- API-1 (Area Plan. Incorporado)

**SOLO DE NÚCLEO RURAL**

- Delimitación de núcleo rural

**SOLO URBANIZABLE**

- SUD (S. Urbz. Delimitado)
- R - Residencial / I - Industrial

- ++++ Limite Termo Municipal
- ++++ Limite parroquial

**SOLO RÚSTICO**

- SRPO (P. Ordinaria)
- SRPPC (P. Patrimonio Cultural)
- SRPA (P. Agropecuaria)
- SRPF (P. Forestal)
- SRPI (P. Infraestruturas)
- SRPP (P. Paisaxística)
- SRPAg (P. de Augas)
- SRPEN (P. de Espazos Naturais)
- ZEC Zona Especial Conservación

**ARQUITECTÓNICO E ETNOGRÁFICO**

- Ben de interese cultural
- Ámbito protexido
- Contorno de protección nº de catálogo
- 00.00
- CAMIÑO DE SANTIAGO ARGUEOLÓXICO
- Área de prot. Integral
- Contorno de protección código xacemento
- GA36021000
- Camiño Santiago
- Camión Real
- Patrimonio natural (Árbores Senteiros)

**DOT. ESP. LIBRES E ZONAS VERDES - EQUIPAMENTOS**

- Jnº Xardín
- Pnº Parque
- Cnº Comercial
- CEnº Cemiterio
- Dnº Deportivo
- SAnº Sanit.-Asistenc.
- AJnº Áreas recreativas
- ELnº Espazos libres
- Enº Docente
- PBnº Parque Bombeiros
- Rnº Religioso
- Snº Social
- SCnº Sociocultural

**SISTEMA VIARIO**

- Estatal
- Deputación
- Autonómico
- Municipal

**SISTEMAS XERAIS E DOTAC. LOCAIS**

- Zona de Fluxo Pref.DHGC
- Calzada
- Liña Límite de edificación
- Liña de Dominio Público EST
- Liña de Dominio Público AUT
- Zona de servidume
- Liña límite de edificación
- Liña de afección EST
- Liña de afección AUT
- Liña de afección DEP

**SISTEMA COMUNICACIÓN**

- SF Sistema ferroviario (ADIF)
- Liña Ferrocarri (ADIF)
- Rede ferroviaria de alta velocidade
- Dominio Público de Ferrocarrís
- Liña Límite de Edificación
- Zona de Afección de FFCC
- Aparcamentos (AP-E nº)
- Estación Servizo Carburantes (ES-nº)

**INFRAESTRUTURAS DE SERVIZOS**

- EB Estación Bombeo
- EDAR Est. Dep. Augas Resid.
- IG Instalación Gas
- PL Punto Limpo
- PT Pl. Transferencia
- VI Vertedoiro Inertes
- VS Vertedoiro Selado



Concello de SILLED A

ALFONSO BOTANA S.L.

36052\_PXOM\_202207\_AP

Julio 2022 ETRS 89 29N EPSG: 25829

**A2**

2 de 108

1:5.000

**CONCELLO DE SILLED A (PONTEVEDRA)**

AYUNTAMIENTO DE SILLED A (PONTEVEDRA)

**PLAN XERAL DE ORDENACIÓN MUNICIPAL**

PLAN XERAL DE ORDENACIÓN MUNICIPAL

**Alfonso Botana S.L.**

Aprobación Provisional e Definitiva

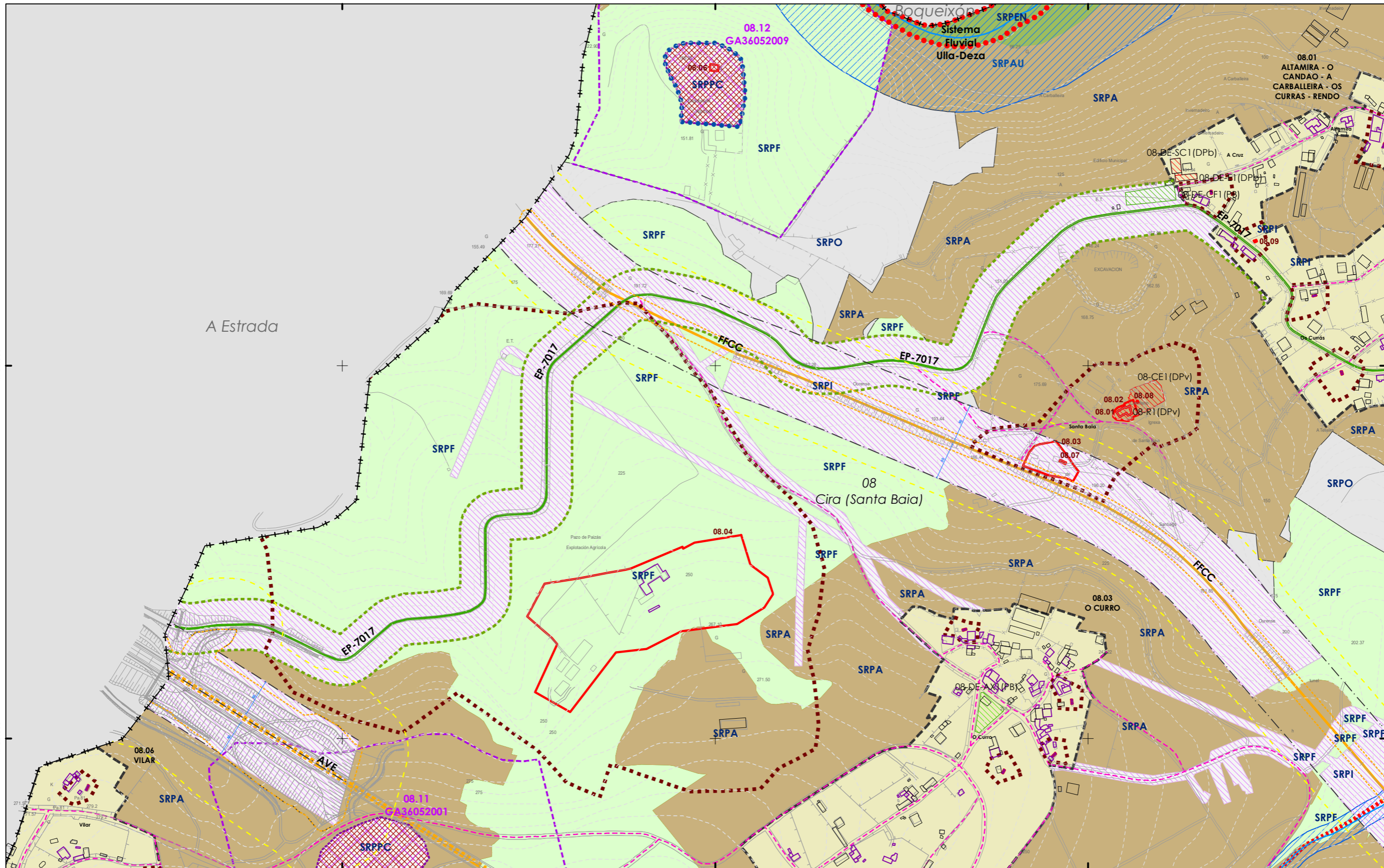
**V. PLANOS DE ORDENACIÓN**

V. PLANOS DE ORDENACIÓN

**V.01 ORDENACIÓN MUNICIPAL**

V.01 ORDENACIÓN MUNICIPAL

0 50 100 200 Metros



- CLASIFICACIÓN DO SOLO**
- SOLO URBANO**
    - S.U. (Solo Urbano Residencial)
    - API-1 (Area Plan. Incorporado)
  - SOLO DE NÚCLEO RURAL**
    - Delimitación de núcleo rural
  - SOLO URBANIZABLE**
    - SUD (S. Urbz. Delimitado)
    - R - Residencial / I - Industrial

- SOLO RÚSTICO**
- SRPO (P. Ordinaria)
  - SRPA (P. Agropecuaria)
  - SRPI (P. Infraestruturas)
  - SRPAg (P. de Augas)
  - SRPPC (P. Patrimonio Cultural)
  - SRPF (P. Forestal)
  - SRPP (P. Paisaxística)
  - SRPEN (P. de Espazos Naturais)
  - ZEC Zona Especial Conservación

- ARQUITECTÓNICO E ETNOGRÁFICO**
- Ben de interese cultural
  - Ámbito protexido
  - Contorno de protección nº de catálogo
  - 00.00 CAMIÑO DE SANTIAGO ARQUEOLÓXICO
  - Área de prot. Integral
  - Contorno de protección código xacemento
  - Camión Santiago
  - Camión Real
  - Patrimonio natural (Árbores Senteiros)

- DOT. ESP. LIBRES E ZONAS VERDES - EQUIPAMENTOS**
- Jnº Xardín
  - Pnº Parque
  - Cnº Comercial
  - CEnº Cemiterio
  - Dnº Deportivo
  - SA nº Sanit.-Asistenc.
  - AJnº Áreas recreativas
  - ELnº Espazos libres
  - Enº Docente
  - PBnº Parque Bombeiros
  - Rnº Religioso
  - Snº Social
  - SCnº Sociocultural
- SISTEMA VIARIO**
- Estatal
  - Deputación
  - Autonómico
  - Municipal
  - Zona de Fluxo Pref.DHGC
  - Catxada
  - Liña Límite de edificación
  - Liña de Dominio Público EST
  - Liña de Dominio Público AUT
  - Zona de servidume
  - Liña límite de edificación
  - Liña de afección EST
  - Liña de afección AUT
  - Liña de afección DEP
- SISTEMAS XERAIS E DOTAC. LOCAIS**

- SISTEMA COMUNICACIÓNS**
- SF Sistema ferroviario (ADIF)
  - Liña Ferrocarril (ADIF)
  - Rede ferroviaria de alta velocidade
  - Dominio Público de Ferrocarrís
  - Liña Límite de Edificación
  - Zona de Afección de FFCG
  - Aparcamentos (AP-E nº)
  - Estación Servizo Carburantes (ES-nº)
- INFRAESTRUTURAS DE SERVIZOS**
- EB Estación Bombeo
  - EDAR Est. Dep. Augas Resid.
  - IG Instalación Gas
  - PL Punto Limpo
  - PT Pl. Transferencia
  - VI Vertedoiro Inertes
  - VS Vertedoiro Selado



Concello de SILLEDA

**ALFONSO BOTANA S.L.**

36052\_PXOM\_202207\_AP

Julio 2022 ETRS 89 29N EPSG: 25829

**B1**

3 de 108

1:5.000

**CONCELLO DE SILLEDA (PONTEVEDRA)**

AYUNTAMIENTO DE SILLEDA (PONTEVEDRA)

**PLAN XERAL DE ORDENACIÓN MUNICIPAL**

PLAN XERAL DE ORDENACIÓN MUNICIPAL

**Alfonso Botana S.L.**

Aprobación Provisional e Definitiva

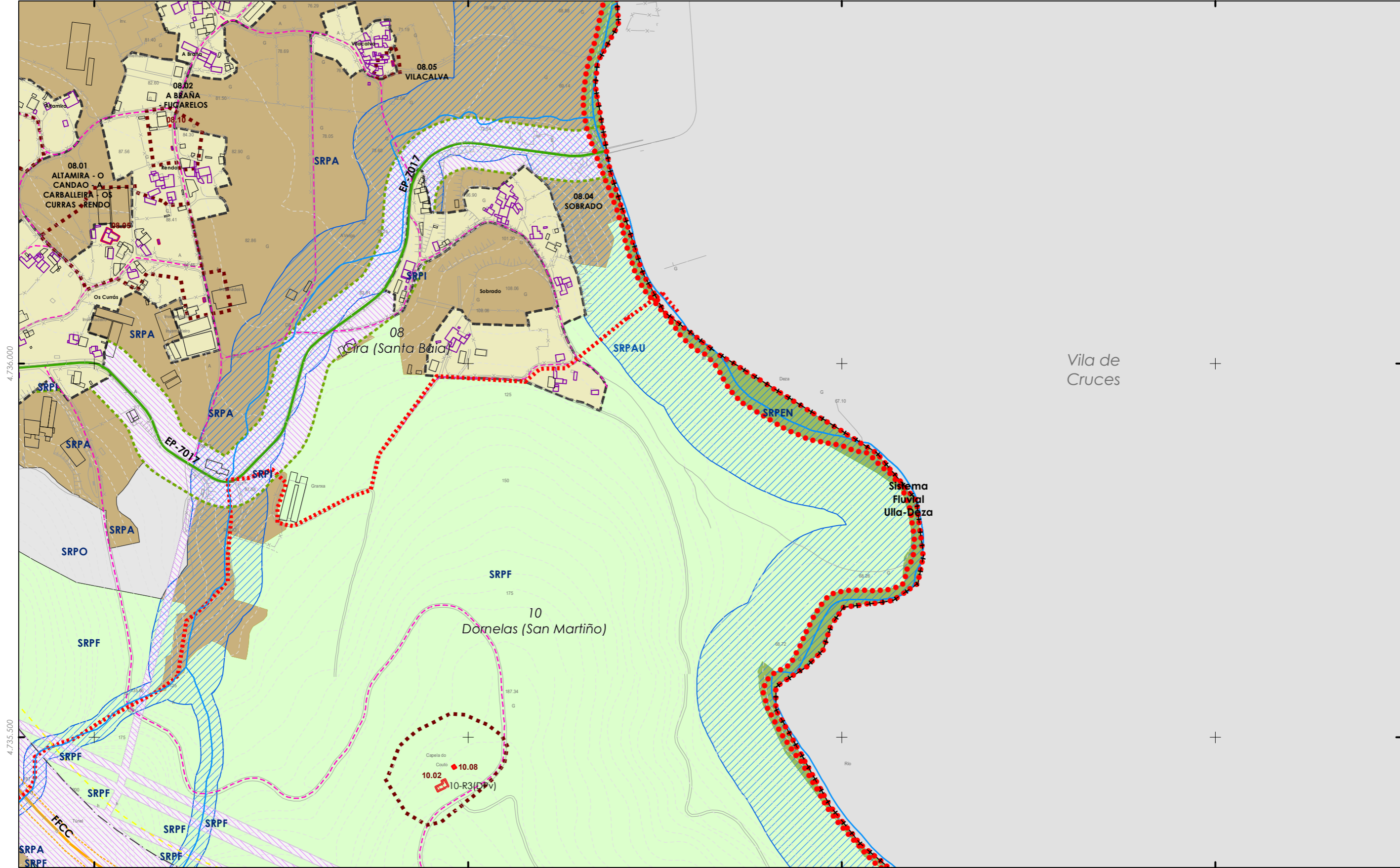
**V. PLANOS DE ORDENACIÓN**

V. PLANOS DE ORDENACIÓN

**V.01 ORDENACIÓN MUNICIPAL**

V.01 ORDENACIÓN MUNICIPAL

0 50 100 200 Metros



Vila de Cruces

Sistema Fluvial Ulla-Deza

10 Dornelas (San Martiño)

Capela do Coubo  
 10.02  
 10.08  
 10-R3(DPV)

- CLASIFICACIÓN DO SOLO**
- SOLO URBANO**
    - S.U. (Solo Urbano Residencial)
    - API-1 (Area Plan. Incorporado)
  - SOLO DE NÚCLEO RURAL**
    - Delimitación de núcleo rural
  - SOLO URBANIZABLE**
    - SUD (S. Urbz. Delimitado)
    - R- Residencial / I - Industrial

- SOLO RÚSTICO**
- SRPO (P. Ordinaria)
  - SRPA (P. Agropecuaria)
  - SRPI (P. Infraestruturas)
  - SRPAg (P. de Augas)
  - SRPPC (P. Patrimonio Cultural)
  - SRPF (P. Forestal)
  - SRPP (P. Paisaxística)
  - SRPEN (P. de Espazos Naturais)
  - ZEC Zona Especial Conservación

- ARQUITECTÓNICO E ETNOGRÁFICO**
- Ben de interese cultural
  - Ámbito protexido
  - Contorno de protección nº de catálogo
  - 00.00
  - CAMIÑO DE SANTIAGO ARQUEOLÓXICO
  - Área de prot. Integral
  - Contorno de protección código xacemento
  - GA36021000
  - Camión Santiago
  - Camión Real
  - Patrimonio natural (Árbores Senteiros)

- DOT. ESP. LIBRES E ZONAS VERDES - EQUIPAMENTOS**
- Jnº Xardín
  - Pnº Parque
  - Cnº Comercial
  - CEnº Cemiterio
  - Dnº Deportivo
  - SA nº Sanit.-Asistenc.
  - ALnº Áreas recreativas
  - ELnº Espazos libres
  - Enº Docente
  - PBnº Parque Bombeiros
  - Rnº Religioso
  - Snº Social
  - SCnº Sociocultural
- SISTEMA VIARIO**
- Estatal
  - Deputación
  - Autonómico
  - Municipal
  - Zona de Fluxo Pref.DHGC
  - Catzada
  - Liña Límite de edificación
  - Liña de Dominio Público EST
  - Liña de Dominio Público AUT
  - Zona de servidume
  - Liña de afección EST
  - Liña de afección AUT
  - Liña de afección DEP
- SISTEMAS XERAIS E DOTAC. LOCAIS**

- SISTEMA COMUNICACIONES**
- SF Sistema ferroviario (ADIF)
  - Liña Ferrocarril (ADIF)
  - Rede ferroviaria de alta velocidade
  - Dominio Público de Ferrocarris
  - Liña Límite de Edificación
  - Zona de Afección de FFCC
  - Aparcamentos (AP-E nº)
  - Estación Servizo Carburantes (ES-nº)
- INFRAESTRUTURAS DE SERVIZOS**
- EB Estación Bombeo
  - EDAR Est. Dep. Augas Resid.
  - IG Instalación Gas
  - PL Punto Limpo
  - PT Transferencia
  - VI Vertedoiro Inertes
  - VS Vertedoiro Selado



Concello de SILLEDA

**ALFONSO BOTANA S.L.**

36052\_PXOM\_202207\_AP

Julio 2022 ETRS 89 29N EPSG: 25829

**B2**

4 de 108

1:5.000

**CONCELLO DE SILLEDA (PONTEVEDRA)**

AYUNTAMIENTO DE SILEDA (PONTEVEDRA)

**PLAN XERAL DE ORDENACIÓN MUNICIPAL**

PLAN XERAL DE ORDENACIÓN MUNICIPAL

**Alfonso Botana S.L.**

Aprobación Provisional e Definitiva

**V. PLANOS DE ORDENACIÓN**

V. PLANOS DE ORDENACIÓN

**V.01 ORDENACIÓN MUNICIPAL**

V.01 ORDENACIÓN MUNICIPAL

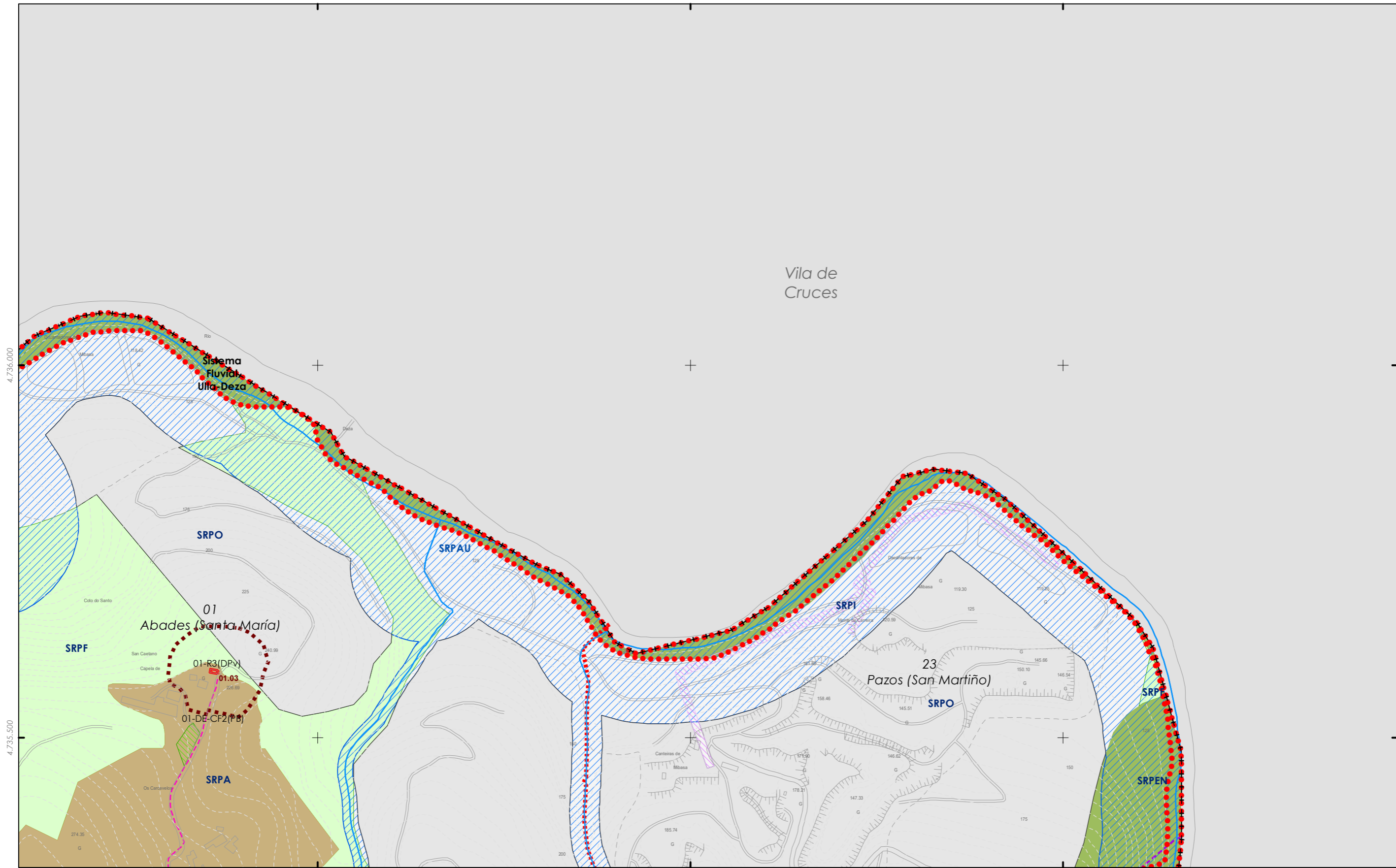
0 50 100 200 Metros

Vila de Cruces

01 Abades (Santa María)  
 SRPF  
 SRPAU  
 SRPF  
 SRPA

<p><b>CLASIFICACIÓN DO SOLO</b></p> <p><b>SOLO URBANO</b>              S.U. (Solo Urbano Residencial)              API-1 (Area Plan. Incorporado)</p> <p><b>SOLO DE NÚCLEO RURAL</b>              Delimitación de núcleo rural</p> <p><b>SOLO URBANIZABLE</b>              SUD (S. Urbz. Delimitado)              R- Residencial / I - Industrial</p> <p>++++ Limite Termo Municipal              +++++ Limite parroquial</p>	<p><b>SOLO RÚSTICO</b></p> <p>SRPO (P. Ordinaria) SRPPC (P. Patrimonio Cultural)</p> <p>SRPA (P. Agropecuaria) SRPF (P. Forestal)</p> <p>SRPI (P. Infraestruturas) SRPP (P. Paisaxística)</p> <p>SRPAg (P. de Augas) SRPEN (P. de Espazos Naturais)</p> <p>ZEC Zona Especial Conservación</p>	<p><b>ARQUITECTÓNICO E ETNOGRÁFICO</b>              Ben de interese cultural              Ámbito protexido              Contorno de protección nº de catálogo              00.00</p> <p><b>CAMIÑO DE SANTIAGO</b>              ARGUEOLÓXICO</p> <p>Área de prot. Integral              Contorno de protección código xacemento</p> <p>GA36021000</p> <p>Camión Santiago              Camión Real</p> <p>Patrimonio natural (Árbores Sentieiros)</p>	<p><b>DOT. ESP. LIBRES E ZONAS VERDES - EQUIPAMENTOS</b>              código nº-SE (sist. existente)/SN (sist. novo) (Pv) - Tit. privada</p> <p>Jnº Xardín AJnº Áreas recreativas              Pnº Parque ELnº Espazos libres</p> <p>Cnº Comercial Enº Docente              CEEnº Cemiterio PEnº Parque Bombeiros              Dnº Deportivo Rnº Religioso              SAnº Sanit.-Asistenc. Snº Social              SCnº Sociocultural</p> <p><b>SISTEMA VIARIO</b>              Estatal Autonomico              Deputación Municipal</p> <p><b>SISTEMAS XERAIS E DOTAC. LOCAIS</b>              Zona de Fluxo Pref.DHGC) Zona de servidume              Catzada Liña límite de edificación</p> <p>Liña Límite de edificación Liña de afección EST              Liña de Dominio Público EST Liña de afección AUT              Liña de Dominio Público AUT Liña de afección DEP</p>	<p><b>SISTEMA COMUNICACIÓN</b></p> <p>SF Sistema ferroviario (ADIF)              Liña Ferrocarri (ADIF)              Rede ferroviaria de alta velocidade</p> <p>----- Dominio Público de Ferrocarrís              - - - Liña Límite de Edificación              - - - Zona de Afección de FFCC</p> <p>Aparcamentos (AP-E nº)              Estación Servizo Carburantes (ES-nº)</p> <p><b>INFRAESTRUTURAS DE SERVIZOS</b></p> <p>EB Estación Bombeo              EDAR Est. Dep. Augas Resid.              IG Instalación Gas              PL Punto Limpo              PT Pl. Transferencia              VI Vertedoiro Inertes              VS Vertedoiro Selado</p>	<p>GRÁFICO DE FOLLAS DE HOJAS</p> <p>B3</p> <p>5 de 108</p>	<p>Concello de SILLEDA</p> <p>ALFONSO BOTANA</p> <p>36052_PXOM_202207_AP</p> <p>Julio 2022 ETRS 89 29N              Julio 2022 EPSG: 25829</p>	<p><b>CONCELLO DE SILLEDA (PONTEVEDRA)</b>              AYUNTAMIENTO DE SILLEDA (PONTEVEDRA)</p> <p><b>PLAN XERAL DE ORDENACIÓN MUNICIPAL</b>              PLAN XERAL DE ORDENACIÓN MUNICIPAL</p> <p><b>Alfonso Botana S.L.</b>              Aprobación Provisional e Definitiva</p> <p><b>V. PLANOS DE ORDENACIÓN</b>              V. PLANOS DE ORDENACIÓN</p> <p><b>V.01 ORDENACIÓN MUNICIPAL</b>              V.01 ORDENACIÓN MUNICIPAL</p> <p>0 50 100 200 Metros</p>
---	---	---	--	--	---	--	---

Vila de Cruces



**CLASIFICACIÓN DO SOLO**

**SOLO URBANO**

- S.U. (Solo Urbano Residencial)
- API-1 (Area Plan. Incorporado)

**SOLO DE NÚCLEO RURAL**

- Delimitación de núcleo rural

**SOLO URBANIZABLE**

- SUD (S. Urbz. Delimitado)
- R - Residencial / I - Industrial

Limite Termo Municipal  
 Limite parroquial

**SOLO RÚSTICO**

- SRPO (P. Ordinaria)
- SRPPC (P. Patrimonio Cultural)
- SRPA (P. Agropecuaria)
- SRPF (P. Forestal)
- SRPI (P. Infraestruturas)
- SRPP (P. Paisaxística)
- SRPAg (P. de Augas)
- SRPEN (P. de Espazos Naturais)
- ZEC Zona Especial Conservación

**ARQUITECTÓNICO E ETNOGRÁFICO**

- Ben de interese cultural
- Ámbito protexido
- Contorno de protección nº de catálogo
- 00.00

**CAMIÑO DE SANTIAGO ARGUEOLÓXICO**

- Camiño de Santiago
- Área de prot. Integral
- Contorno de protección
- GA36021000 código xacemento
- Camiño Santiago
- Camiño Real
- Patrimonio natural (Árbores Senteiros)

**DOT. ESP. LIBRES E ZONAS VERDES - EQUIPAMENTOS**

- Jnº Xardín
- Pnº Parque
- Cnº Comercial
- CEnº Cemiterio
- Dnº Deportivo
- SA nº Sanit.-Asistenc.
- AJnº Áreas recreativas
- ELnº Espazos libres
- Enº Docente
- PBnº Parque Bombeiros
- Rnº Religioso
- Snº Social
- SCnº Sociocultural

**SISTEMA VIARIO**

- Estatál
- Deputación
- Autonómico
- Municipal
- Zona de Fluxo Pref.DHGC
- Catxada
- Liña Límite de edificación
- Liña de Dominio Público EST
- Liña de Dominio Público AUT
- Zona de servidume
- Liña límite de edificación
- Liña de afección EST
- Liña de afección AUT
- Liña de afección DEP

**SISTEMAS XERAS E DOTAC. LOCAIS**

**SISTEMA COMUNICACIÓNS**

- SF Sistema ferroviario (ADIF)
- Liña Ferrocarri (ADIF)
- Rede ferroviaria de alta velocidade
- Dominio Público de Ferrocarrís
- Liña Límite de Edificación
- Zona de Afección de FFCC
- Aparcamentos (AP-E nº)
- Estación Servizo Carburantes (ES-nº)

**INFRAESTRUTURAS DE SERVIZOS**

- EB Estación Bombeo
- EDAR Est. Dep. Augas Resid.
- IG Instalación Gas
- PL Punto Limpo
- PT Pl. Transferencia
- VI Vertedoiro Inertes
- VS Vertedoiro Selado

**GRÁFICO DE FOLLAS**

**GRÁFICO DE HOJAS**

**B4**

6 de 108

**Concello de SILLEDA**

**ALFONSO BOTANA**

36052\_PXOM\_202207\_AP

Xullo 2022

ETRS 89 29N

EPSG: 25829

1:5.000

**CONCELLO DE SILLEDA (PONTEVEDRA)**

AYUNTAMIENTO DE SILLEDA (PONTEVEDRA)

**PLAN XERAL DE ORDENACIÓN MUNICIPAL**

PLAN XERAL DE ORDENACIÓN MUNICIPAL

**Alfonso Botana S.L.**

Aprobación Provisional e Definitiva

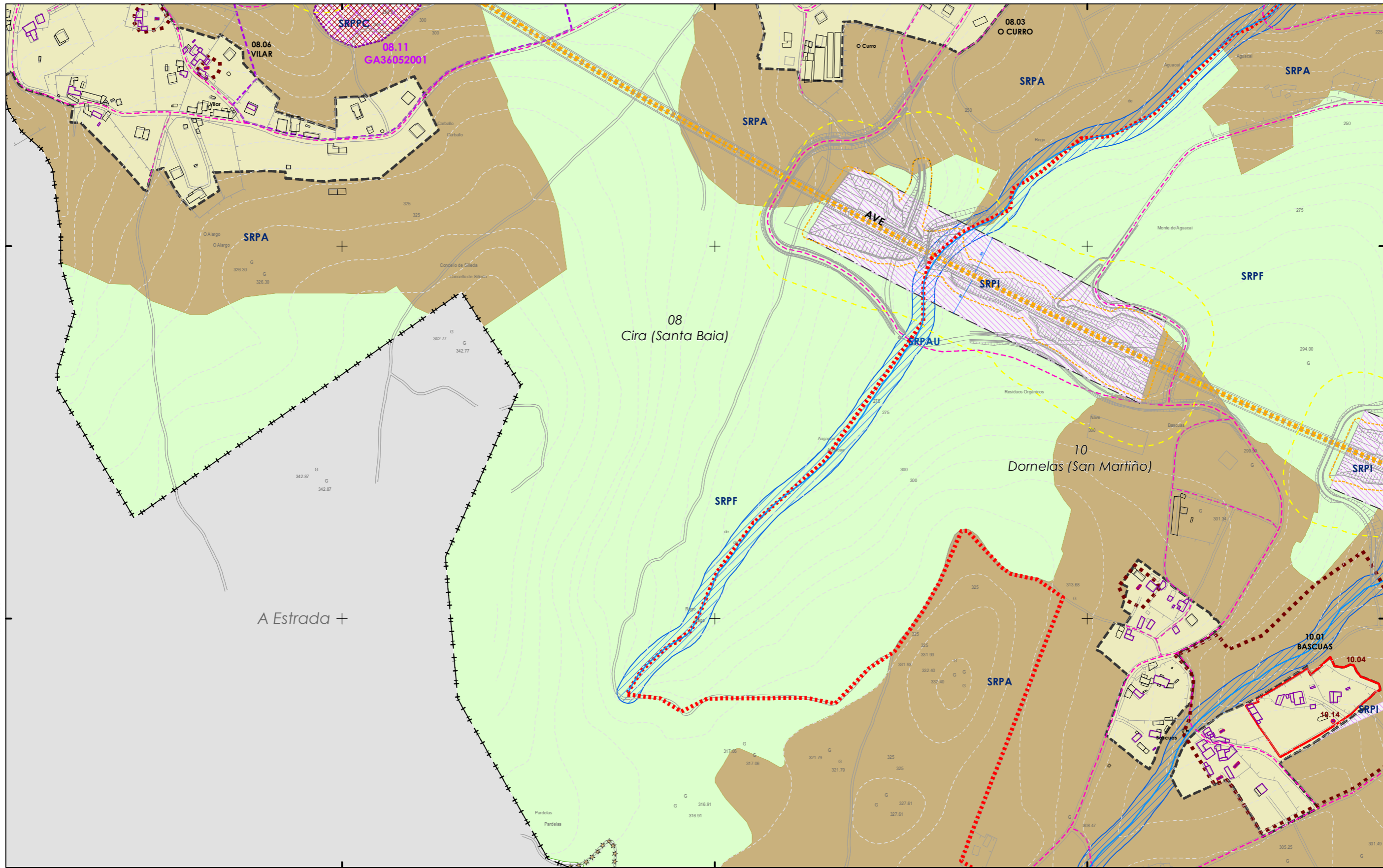
**V. PLANOS DE ORDENACIÓN**

V. PLANOS DE ORDENACIÓN

**V.01 ORDENACIÓN MUNICIPAL**

V.01 ORDENACIÓN MUNICIPAL

0 50 100 200 Metros



**CLASIFICACIÓN DO SOLO**

**SOLO URBANO**

- S.U. (Solo Urbano Residencial)
- API-1 (Area Plan. Incorporado)

**SOLO DE NÚCLEO RURAL**

- Delimitación de núcleo rural

**SOLO URBANIZABLE**

- SUD (S. Urbz. Delimitado)
- R - Residencial / I - Industrial

++ Limite Termo Municipal  
 +++ Limite parroquial

**SOLO RÚSTICO**

- SRPO (P. Ordinaria)
- SRPPC (P. Patrimonio Cultural)
- SRPA (P. Agropecuaria)
- SRPF (P. Forestal)
- SRPI (P. Infraestruturas)
- SRPP (P. Paisaxística)
- SRPAg (P. de Augas)
- SRPEN (P. de Espazos Naturais)
- ZEC Zona Especial Conservación

**PATRIMONIO CULTURAL**

- ARQUITECTÓNICO E ETNOGRÁFICO
- Ben de interese cultural
- Ámbito protexido
- Contorno de protección nº de catálogo
- 00.00 CAMIÑO DE SANTIAGO ARGUEOLÓXICO
- Área de prot. Integral
- Contorno de protección
- GA36021000 código xacemento
- Camiño Santiago
- Camión Real
- Patrimonio natural (Árbores Senteiros)

**DOT. ESP. LIBRES E ZONAS VERDES - EQUIPAMENTOS**

código nº-SE (sist. existente)/SN (sist. novo) (Pv) - Tit. privada

- Jnº Xardín
- Pnº Parque
- Cnº Comercial
- CEnº Cemiterio
- Dnº Deportivo
- SAnº Sanit.-Asistenc.
- ALnº Áreas recreativas
- ELnº Espazos libres
- Enº Docente
- PBnº Parque Bombeiros
- Rnº Religioso
- Snº Social
- SCnº Sociocultural

**SISTEMA VIARIO**

- Estatal
- Deputación
- Autonómico
- Municipal
- Zona de Fluxo Pref.DHGC
- Catxada
- Liña Límite de edificación
- Liña Límite de edificación
- Liña de Dominio Público EST
- Liña de Dominio Público AUT
- Zona de servidume
- Liña límite de edificación
- Liña de afección EST
- Liña de afección AUT
- Liña de afección DEP

**SISTEMAS XERAIS E DOTAC. LOCAIS**

**SISTEMA COMUNICACIÓNS**

- SF Sistema ferroviario (ADIF)
- Liña Ferrocarril (ADIF)
- Rede ferroviaria de alta velocidade
- Dominio Público de Ferrocarrís
- Liña Límite de Edificación
- Zona de Afección de FFCC
- Aparcamentos (AP-E nº)
- Estación Servizo Carburantes (ES-nº)

**INFRAESTRUTURAS DE SERVIZOS**

- EB Estación Bombeo
- EDAR Est. Dep. Augas Resid.
- IG Instalación Gas
- PL Punto Limpo
- PT Pl. Transferencia
- VI Vertedoiro Inertes
- VS Vertedoiro Selado

**GRÁFICO DE FOLLAS**  
**GRÁFICO DE HOJAS**

7 de 108

**C1**

**Concello de SILLED A**

**ALFONSO BOTANA S.L.**

36052\_PXOM\_202207\_AP

Julio 2022 ETRS 89 29N  
 EPSG: 25829

1:5.000

**CONCELLO DE SILLED A (PONTEVEDRA)**

AYUNTAMIENTO DE SILLED A (PONTEVEDRA)

**PLAN XERAL DE ORDENACIÓN MUNICIPAL**

PLAN XERAL DE ORDENACIÓN MUNICIPAL

**Alfonso Botana S.L.**

Aprobación Provisional y Definitiva

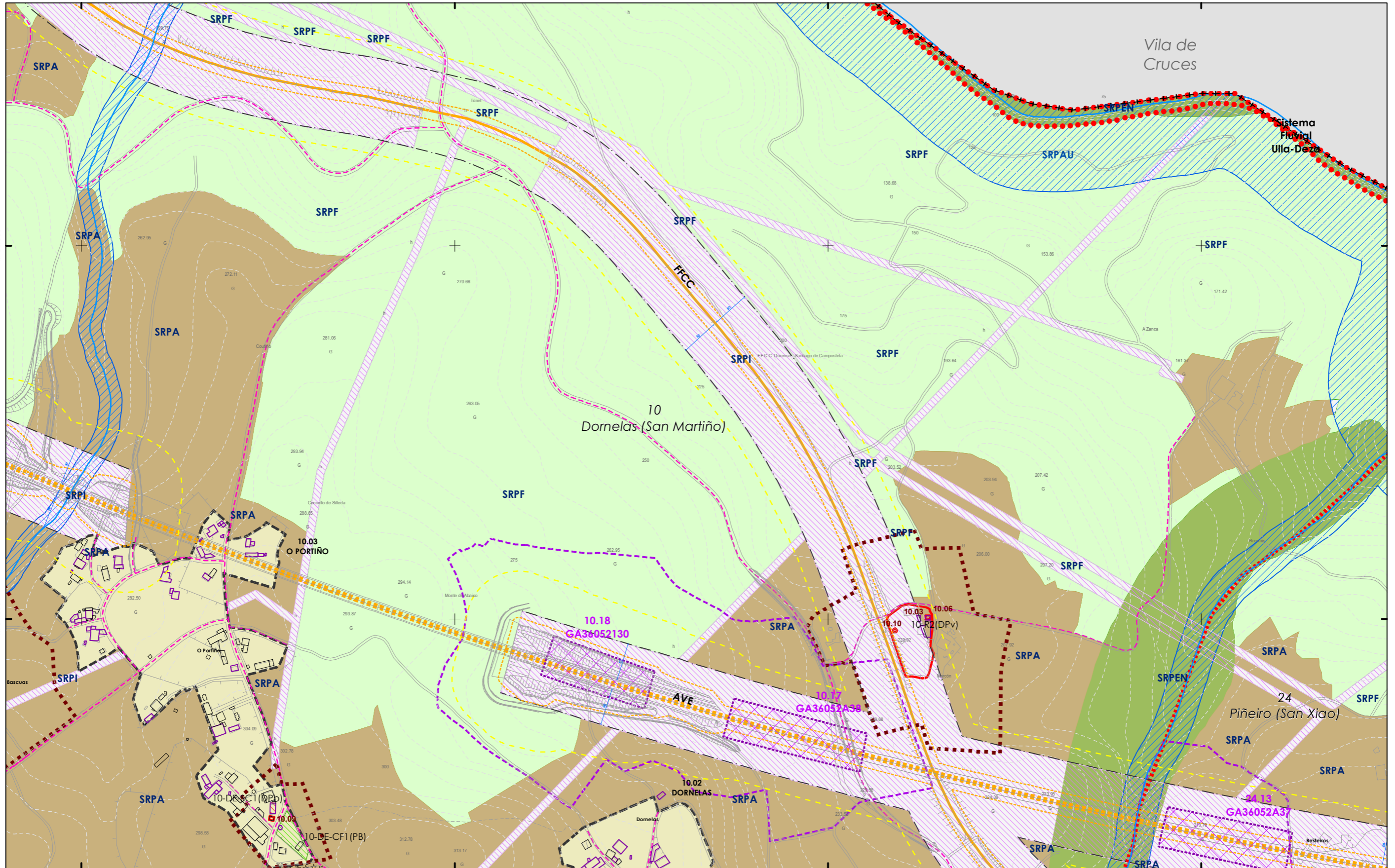
**V. PLANOS DE ORDENACIÓN**

V. PLANOS DE ORDENACIÓN

**V.01 ORDENACIÓN MUNICIPAL**

V.01 ORDENACIÓN MUNICIPAL

0 50 100 200 Metros



- CLASIFICACIÓN DO SOLO**
- SOLO URBANO**
- S.U. (Solo Urbano Residencial)
  - API-1 (Area Plan. Incorporado)
- SOLO DE NÚCLEO RURAL**
- Delimitación de núcleo rural
- SOLO URBANIZABLE**
- SUD (S. Urbz. Delimitado)
  - R - Residencial / I - Industrial
  - Limite Termo Municipal
  - Limite parroquial

- SOLO RÚSTICO**
- SRPO (P. Ordinaria)
  - SRPA (P. Agropecuaria)
  - SRPI (P. Infraestruturas)
  - SRPAg (P. de Augas)
  - ZEC Zona Especial Conservación
  - SRPPC (P. Patrimonio Cultural)
  - SRPF (P. Forestal)
  - SRPP (P. Paisaxística)
  - SRPEN (P. de Espazos Naturais)

- ARQUITECTÓNICO E ETNOGRÁFICO**
- Ben de interese cultural
  - Ámbito protexido
  - Contorno de protección nº de catálogo
  - 00.00
- CAMIÑO DE SANTIAGO ARQUEOLÓXICO**
- Área de prot. Integral
  - Contorno de protección código xacemento
  - GA36021000
  - Camiño Santiago
  - Camiño Real
  - Patrimonio natural (Árbores Senteiros)

- DOT. ESP. LIBRES E ZONAS VERDES - EQUIPAMENTOS**
- código nº-SE (sist. existente)/SN (sist. novo) (Pv) - Tit. privada
- Jnº Xardín
  - Pnº Parque
  - Cnº Comercial
  - Dnº Deportivo
  - SA nº Sanit.-Asistenc.
  - AJnº Áreas recreativas
  - ELnº Espazos libres
  - Enº Docente
  - PBnº Parque Bombeiros
  - Rnº Religioso
  - Snº Social
  - SCnº Sociocultural

- SISTEMA VIARIO**
- Estatal
  - Deputación
  - Autonómico
  - Municipal
  - Zona de Fluxo Pref.DHGC
  - Catzada
  - Liña Límite de edificación
  - Liña de Dominio Público EST
  - Liña de Dominio Público AUT
  - Zona de servidume
  - Liña límite de edificación
  - Liña de afección EST
  - Liña de afección AUT
  - Liña de afección DEP

- SISTEMA COMUNICACIONES**
- SF Sistema ferroviario (ADIF)
  - Liña Ferrocarri (ADIF)
  - Rede ferroviaria de alta velocidade
  - Dominio Público de Ferrocarrís
  - Liña Límite de Edificación
  - Zona de Afección de FFC
  - Aparcamentos (AP-E nº)
  - Estación Servizo Carburantes (ES-nº)
- INFRAESTRUTURAS DE SERVIZOS**
- EB Estación Bombeo
  - EDAR Est. Dep. Augas Resid.
  - IG Instalación Gas
  - PL Punto Limpo
  - PT Pl. Transferencia
  - VI Vertedoiro Inertes
  - VS Vertedoiro Selado



Concello de SILLEDA

**CONCELLO DE SILLEDA (PONTEVEDRA)**

AYUNTAMIENTO DE SILLEDA (PONTEVEDRA)

**PLAN XERAL DE ORDENACIÓN MUNICIPAL**

PLAN XERAL DE ORDENACIÓN MUNICIPAL

**Alfonso Botana S.L.**

Aprobación Provisional e Definitiva

**V. PLANOS DE ORDENACIÓN**

V. PLANOS DE ORDENACIÓN

**V.01 ORDENACIÓN MUNICIPAL**

V.01 ORDENACIÓN MUNICIPAL

36052\_PXOM\_202207\_AP

Julio 2022 ETRS 89 29N

Julio 2022 EPSG: 25829

**C2**

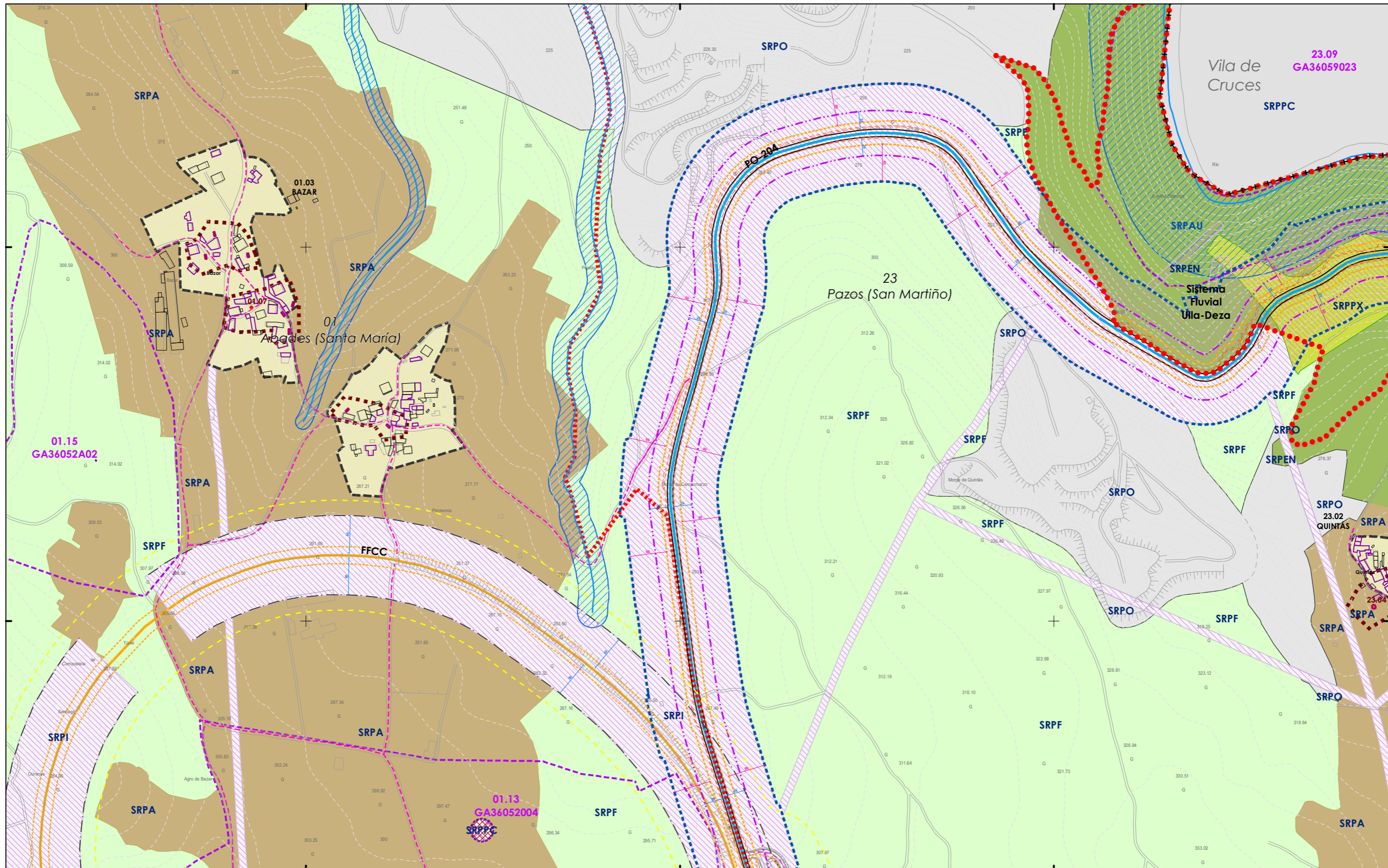
8 de 108

1:5.000

0 50 100 200 Metros







4.735.000

4.734.500

557.500

558.000

558.500

- CLASIFICACIÓN DO SOLO**
- SOLO URBANO**
    - S.U. (Solo Urbano Residencial)
    - API-1 (Area Plan. Incorporado)
  - SOLO DE NÚCLEO RURAL**
    - Delimitación de núcleo rural
  - SOLO URBANIZABLE**
    - SUD (S. Urbz. Delimitado)
    - R: Residencial / I: Industrial
  - Limites:
    - +++ Límite Termo Municipal
    - +++ Límite parroquial

- SOLO RÚSTICO**
- SRPO (P. Ordinaria)
  - SRPPC (P. Patrimonio Cultural)
  - SRPA (P. Agropecuaria)
  - SRPF (P. Forestal)
  - SRPI (P. Infraestruturas)
  - SRPP (P. Paisaxística)
  - SRPAg (P. de Augas)
  - SRPEN (P. de Espazos Naturais)
  - ZEC Zona Especial Conservación

- ARQUITECTÓNICO E ETNOGRÁFICO**
- Ben de interese cultural
  - Ámbito protexido
  - Contorno de protección nº de catálogo
  - 00.00 CAMIÑO DE SANTIAGO ARGUEOLÓXICO
  - Área de prot. Integral
  - Contorno de protección código xacemento
  - Camiño Santiago
  - Camión Real
  - Patrimonio natural (Árbores Senteiros)

- DOT. ESP. LIBRES E ZONAS VERDES - EQUIPAMENTOS**
- Jnº Xardín
  - Pnº Parque
  - Cnº Comercial
  - CEnº Cemiterio
  - Dmº Deportivo
  - SAnº Sanit.-Asistenc.
  - ALnº Áreas recreativas
  - ELnº Espazos libres
  - Enº Docente
  - PBnº Parque Bombeiros
  - Rnº Religioso
  - Snº Social
  - SCnº Sociocultural
- SISTEMA VIARIO**
- Estatal
  - Deputación
  - Autonómico
  - Municipal
  - Zona de Fluxo Pref.DHGC
  - Catxada
  - Liña Límite de edificación
  - Liña Límite de edificación
  - Liña de Dominio Público EST
  - Liña de Dominio Público AUT
  - Zona de servidume
  - Liña límite de edificación
  - Liña de afección EST
  - Liña de afección AUT
  - Liña de afección DEP
- SISTEMAS XERAIS E DOTAC. LOCAIS**

- SISTEMA COMUNICACIÓN**
- SF Sistema ferroviario (ADIF)
  - Liña Ferrocarril (ADIF)
  - Rede ferroviaria de alta velocidade
  - Dominio Público de Ferrocarrís
  - Liña Límite de Edificación
  - Zona de Afección de FFCC
  - Aparcamentos (AP-E nº)
  - Estación Servizo Carburantes (ES-nº)
- INFRAESTRUTURAS DE SERVIZOS**
- EB Estación Bombeo
  - EDAR Est. Dep. Augas Resid.
  - IG Instalación Gas
  - PL Punto Limpo
  - PT Pl. Transferencia
  - VI Vertedoiro Inertes
  - VS Vertedoiro Selado



**Concello de SILLED**

**ALFONSO BOTANA**

36052\_PXOM\_202207\_AP

Julio 2022 ETRS 89 29N  
 Julio 2022 EPSG: 25829

**C4**

10 de 108

1:5.000

**CONCELLO DE SILLED (PONTEVEDRA)**

AYUNTAMIENTO DE SILLED (PONTEVEDRA)

**PLAN XERAL DE ORDENACIÓN MUNICIPAL**

PLAN XERAL DE ORDENACIÓN MUNICIPAL

**Alfonso Botana S.L.**

Aprobación Provisional e Definitiva

**V. PLANOS DE ORDENACIÓN**

V. PLANOS DE ORDENACIÓN

**V.01 ORDENACIÓN MUNICIPAL**

V.01 ORDENACIÓN MUNICIPAL

0 50 100 200 Metros

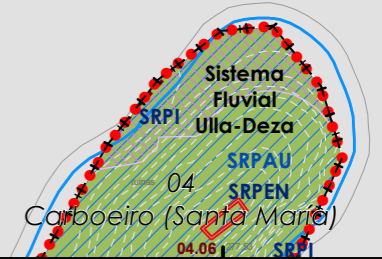


PO/B/00006 BALNEARIO  
OS BAÑOS DE BREA

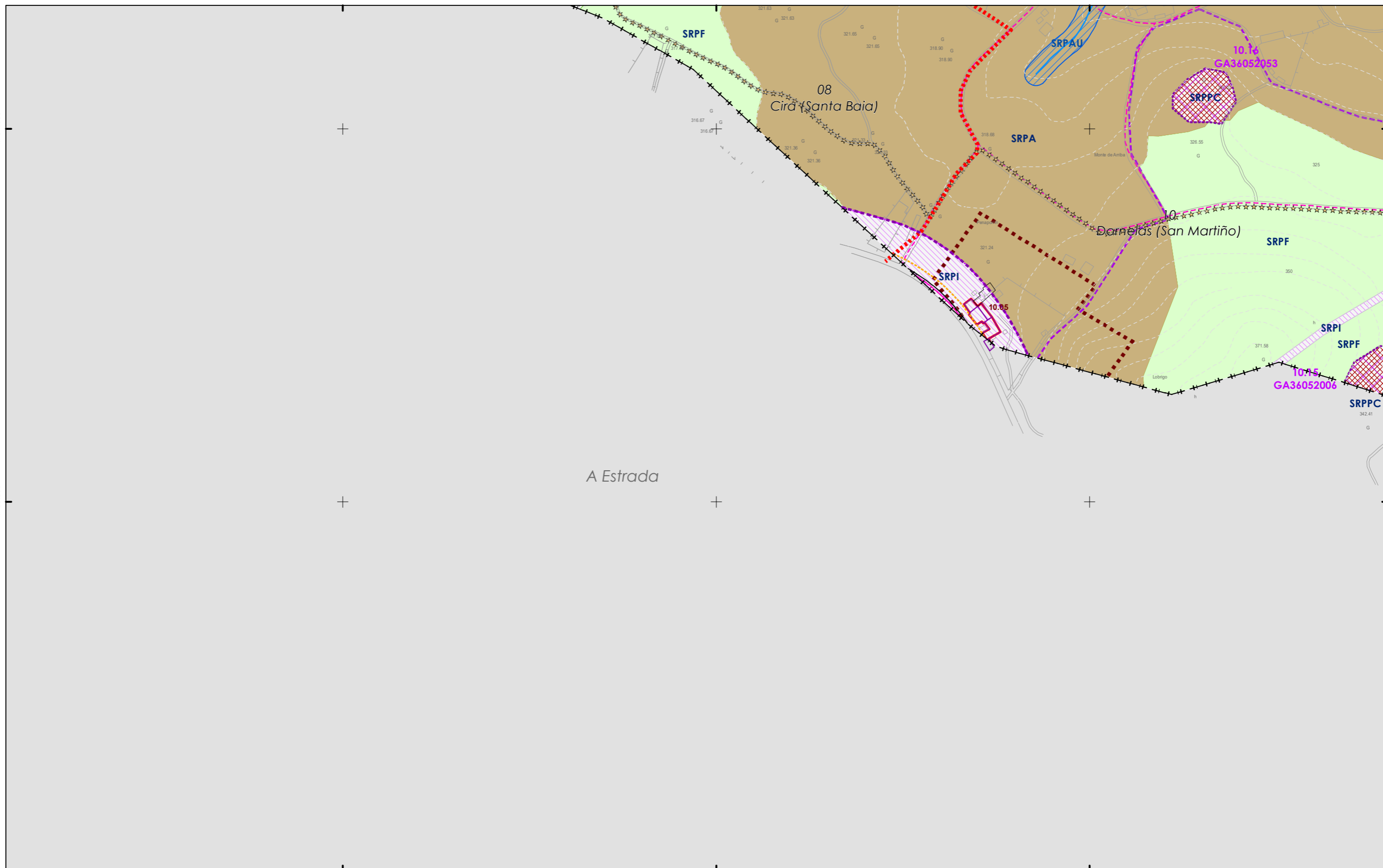
Vila de Cruces

PO/B/00006 BALNEARIO  
OS BAÑOS DE BREA

04.07  
GA36052A24



<p><b>CLASIFICACIÓN DO SOLO</b></p> <p><b>SOLO URBANO</b></p> <ul style="list-style-type: none"> <li>S.U. (Solo Urbano Residencial)</li> <li>API-1 (Area Plan. Incorporado)</li> </ul> <p><b>SOLO DE NÚCLEO RURAL</b></p> <ul style="list-style-type: none"> <li>Delimitación de núcleo rural</li> </ul> <p><b>SOLO URBANIZABLE</b></p> <ul style="list-style-type: none"> <li>SUD (S. Urbz. Delimitado)</li> <li>R - Residencial / I - Industrial</li> </ul> <p>++ ++ ++ Limite Termo Municipal              +++ +++ Limite parroquial</p>	<p><b>SOLO RÚSTICO</b></p> <ul style="list-style-type: none"> <li>SRPO (P. Ordinaria)</li> <li>SRPPC (P. Patrimonio Cultural)</li> <li>SRPA (P. Agropecuaria)</li> <li>SRPF (P. Forestal)</li> <li>SRPI (P. Infraestruturas)</li> <li>SRPP (P. Paisaxística)</li> <li>SRPAg (P. de Augas)</li> <li>SRPEN (P. de Espazos Naturais)</li> <li>ZEC Zona Especial Conservación</li> </ul>	<p><b>ARQUITECTÓNICO E ETNOGRÁFICO</b></p> <ul style="list-style-type: none"> <li>Ben de interese cultural</li> <li>Ámbito protexido</li> <li>Contorno de protección nº de catálogo</li> <li>CAMIÑO DE SANTIAGO ARGUEOLÓXICO</li> <li>Área de prot. Integral</li> <li>Contorno de protección</li> <li>GA36021000 código xacemento</li> <li>Camiño Santiago</li> <li>Camiño Real</li> <li>Patrimonio natural (Árbores Sentieiros)</li> </ul> <p><b>PATRIMONIO CULTURAL</b></p>	<p><b>DOT. ESP. LIBRES E ZONAS VERDES - EQUIPAMENTOS</b></p> <p>código nº-SE (sist. existente)/SN (sist. novo) (Pv) - Tit. privada</p> <ul style="list-style-type: none"> <li>Jnº Xardín</li> <li>Pnº Parque</li> <li>Cnº Comercial</li> <li>CEnº Cemiterio</li> <li>Dnº Deportivo</li> <li>SAnº Sanit.-Asistenc.</li> <li>AJnº Áreas recreativas</li> <li>ELnº Espazos libres</li> <li>Enº Docente</li> <li>PBnº Parque Bombeiros</li> <li>Rnº Religioso</li> <li>Snº Social</li> <li>SCnº Sociocultural</li> </ul> <p><b>SISTEMA VIARIO</b></p> <ul style="list-style-type: none"> <li>Estatal</li> <li>Deputación</li> <li>Autonómico</li> <li>Municipal</li> <li>Zona de Fluxo Pref.DHGC</li> <li>Calzada</li> <li>Liña límite de edificación</li> <li>Liña de afección EST</li> <li>Liña de Dominio Público EST</li> <li>Liña de Dominio Público AUT</li> <li>Zona de servidume</li> <li>Liña de afección AUT</li> <li>Liña de afección DEP</li> </ul> <p><b>SISTEMAS XERAIS E DOTAC. LOCAIS</b></p>	<p><b>SISTEMA COMUNICACIÓN</b></p> <ul style="list-style-type: none"> <li>SF Sistema ferroviario (ADIF)</li> <li>Liña Ferrocarri (ADIF)</li> <li>Rede ferroviaria de alta velocidade</li> <li>Dominio Público de Ferrocarrís</li> <li>Liña Límite de Edificación</li> <li>Zona de Afección de FFCC</li> <li>Aparcamentos (AP-E nº)</li> <li>Estación Servizo Carburantes (ES-nº)</li> </ul> <p><b>INFRAESTRUTURAS DE SERVIZOS</b></p> <ul style="list-style-type: none"> <li>EB Estación Bombeo</li> <li>EDAR Est. Dep. Augas Resid.</li> <li>IG Instalación Gas</li> <li>PL Punto Limpo</li> <li>PT Pl. Transferencia</li> <li>VI Vertedoiro Inertes</li> <li>VS Vertedoiro Selado</li> </ul>	<p><b>GRÁFICO DE FOLLAS DE HOJAS</b></p> <p>12 de 108</p> <p><b>C6</b></p>	<p>Concello de SILLEDA</p> <p><b>ALFONSO BOTANA S.L.</b></p> <p>36052_PXOM_202207_AP</p> <p>Julio 2022 ETRS 89 29N              Julio 2022 EPSG: 25829</p>	<p><b>CONCELLO DE SILLEDA (PONTEVEDRA)</b></p> <p>AYUNTAMIENTO DE SILLEDA (PONTEVEDRA)</p> <p><b>PLAN XERAL DE ORDENACIÓN MUNICIPAL</b></p> <p>PLAN XERAL DE ORDENACIÓN MUNICIPAL</p> <p><b>Alfonso Botana S.L.</b></p> <p>Aprobación Provisional e Definitiva</p> <p><b>V. PLANOS DE ORDENACIÓN</b></p> <p>V. PLANOS DE ORDENACIÓN</p> <p><b>V.01 ORDENACIÓN MUNICIPAL</b></p> <p>V.01 ORDENACIÓN MUNICIPAL</p> <p>0 50 100 200 Metros</p>
---	--	---	---	--	--	--	---



A Estrada

**CLASIFICACIÓN DO SOLO**

**SOLO URBANO**

- S.U. (Solo Urbano Residencial)
- API-1 (Area Plan. Incorporado)

**SOLO DE NÚCLEO RURAL**

- Delimitación de núcleo rural

**SOLO URBANIZABLE**

- SUD (S. Urbz. Delimitado)
- R - Residencial / I - Industrial

Limite Termo Municipal  
 Limite parroquial

**SOLO RÚSTICO**

- SRPO (P. Ordinaria)
- SRPPC (P. Patrimonio Cultural)
- SRPA (P. Agropecuaria)
- SRPF (P. Forestal)
- SRPI (P. Infraestruturas)
- SRPP (P. Paisaxística)
- SRPAg (P. de Augas)
- SRPEN (P. de Espazos Naturais)
- ZEC Zona Especial Conservación

**PATRIMONIO CULTURAL**

**ARQUITECTÓNICO E ETNOGRÁFICO**

- Ben de interese cultural
- Ámbito protexido
- Contorno de protección nº de catálogo
- 00.00

**CAMIÑO DE SANTIAGO ARGUEOLÓXICO**

- Camiño de Santiago
- Área de prot. Integral
- Contorno de protección código xacemento
- GA36021000
- Camiño Santiago
- Camiño Real
- Patrimonio natural (Árbores Sentieiros)

**DOT. ESP. LIBRES E ZONAS VERDES - EQUIPAMENTOS**

código nº-SE (sist. existente)/SN (sist. novo) (Pv) - Tit. privada

- Jnº Xardín
- Pnº Parque
- Cnº Comercial
- CEnº Cemiterio
- Dnº Deportivo
- SAnº Sanit.-Asistenc.
- Enº Áreas recreativas
- ELnº Espazos libres
- Enº Docente
- PBnº Parque Bombeiros
- Rnº Religioso
- Snº Social
- SCnº Sociocultural

**SISTEMA VIARIO**

- Estatal
- Deputación
- Autonómico
- Municipal

**SISTEMAS XERAIS E DOTAC. LOCAIS**

- Zona de Fluxo Pref.DHGC
- Calzada
- Zona de servidume
- Liña límite de edificación
- Liña de Dominio Público EST
- Liña de Dominio Público AUT

**SISTEMA COMUNICACIÓN**

- SF Sistema ferroviario (ADIF)
- Liña Ferrocarril (ADIF)
- Rede ferroviaria de alta velocidade
- Dominio Público de Ferrocarrís
- Liña Límite de Edificación
- Zona de Afección de FFCC
- Aparcamentos (AP-E nº)
- Estación Servizo Carburantes (ES-nº)

**INFRAESTRUTURAS DE SERVIZOS**

- EB Estación Bombeo
- EDAR Est. Dep. Augas Resid.
- IG Instalación Gas
- PL Punto Limpo
- PT Pl. Transferencia
- VI Vertedoiro Inertes
- VS Vertedoiro Selado

**GRÁFICO DE FOLLAS**

**GRÁFICO DE HOJAS**

D1

13 de 108

Concello de SILLEDA

**ALFONSO BOTANA**

36052\_PXOM\_202207\_AP

Julio 2022

ETRS 89 29N

EPSG: 25829

**CONCELLO DE SILLEDA (PONTEVEDRA)**

AYUNTAMIENTO DE SILEDA (PONTEVEDRA)

**PLAN XERAL DE ORDENACIÓN MUNICIPAL**

PLAN XERAL DE ORDENACIÓN MUNICIPAL

**Alfonso Botana S.L.**

Aprobación Provisional e Definitiva

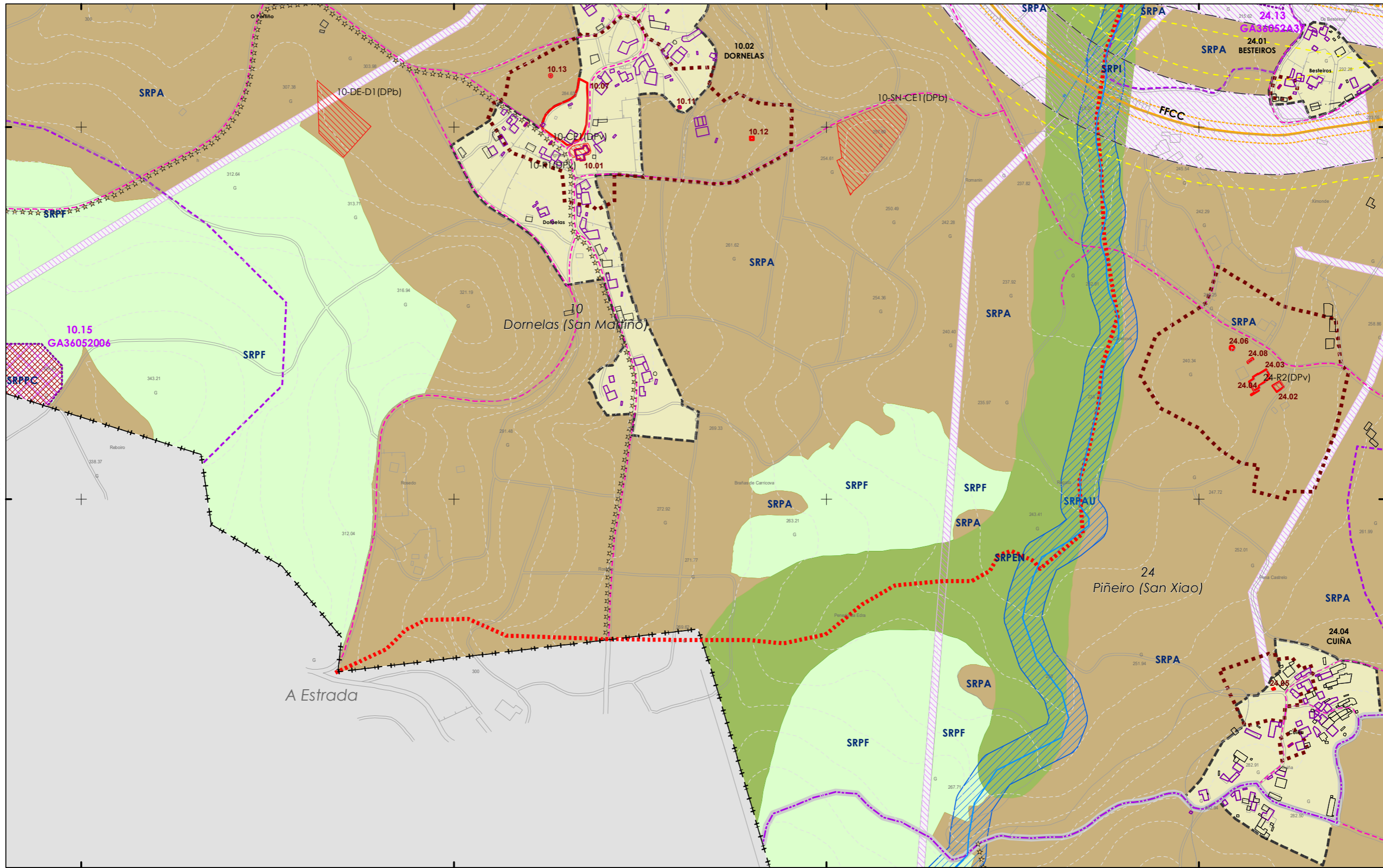
**V. PLANOS DE ORDENACIÓN**

V. PLANOS DE ORDENACIÓN

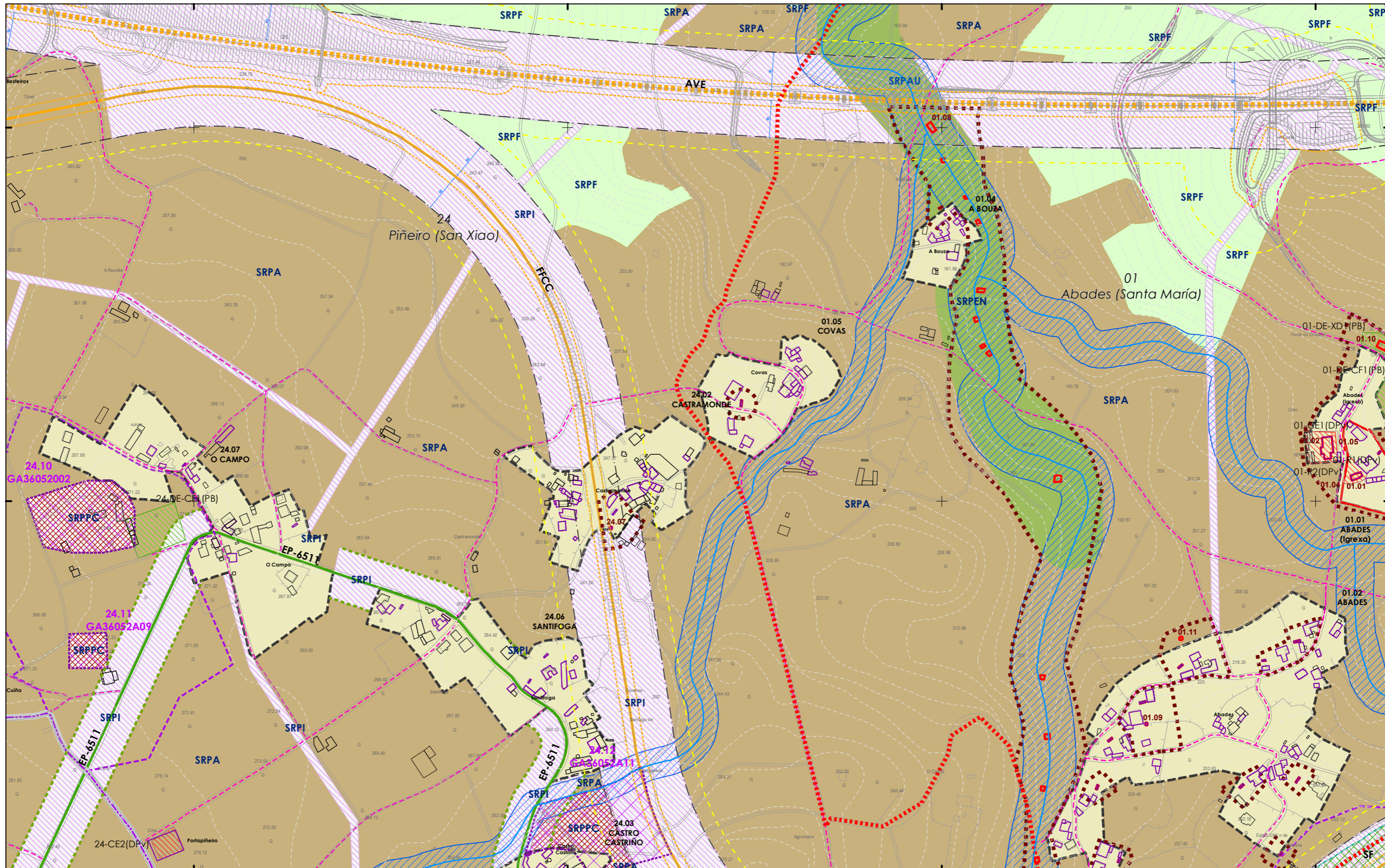
**V.01 ORDENACIÓN MUNICIPAL**

V.01 ORDENACIÓN MUNICIPAL

0 50 100 200 Metros



<p><b>CLASIFICACIÓN DO SOLO</b></p> <p><b>SOLO URBANO</b></p> <ul style="list-style-type: none"> <li>S.U. (Solo Urbano Residencial)</li> <li>API-1 (Area Plan. Incorporado)</li> </ul> <p><b>SOLO DE NÚCLEO RURAL</b></p> <ul style="list-style-type: none"> <li>Delimitación de núcleo rural</li> </ul> <p><b>SOLO URBANIZABLE</b></p> <ul style="list-style-type: none"> <li>SUD (S. Urbz. Delimitado)</li> <li>R - Residencial / I - Industrial</li> </ul> <p><b>SOLO RÚSTICO</b></p> <ul style="list-style-type: none"> <li>SRPO (P. Ordinaria)</li> <li>SRPA (P. Agropecuaria)</li> <li>SRPI (P. Infraestruturas)</li> <li>SRPAg (P. de Augas)</li> <li>SRPPC (P. Patrimonio Cultural)</li> <li>SRPF (P. Forestal)</li> <li>SRPP (P. Paisaxística)</li> <li>SRPEN (P. de Espazos Naturais)</li> <li>ZEC Zona Especial Conservación</li> </ul> <p><b>PATRIMONIO CULTURAL</b></p> <ul style="list-style-type: none"> <li>ARQUITECTÓNICO E ETNOGRÁFICO</li> <li>Ben de interese cultural</li> <li>Ámbito protexido</li> <li>Contorno de protección nº de catálogo</li> <li>00.00</li> <li>CAMIÑO DE SANTIAGO ARQUEOLÓXICO</li> <li>Área de prot. Integral</li> <li>Contorno de protección</li> <li>GA36021000 código xacemento</li> <li>Camiño Santiago</li> <li>Camiño Real</li> <li>Patrimonio natural (Árbores Senteiros)</li> </ul>	<p><b>DOT. ESP. LIBRES E ZONAS VERDES - EQUIPAMENTOS</b></p> <p>código nº-SE (sist. existente)/SN (sist. novo) (Pv) - Tit. privada</p> <ul style="list-style-type: none"> <li>Jn° Xardín</li> <li>Pn° Parque</li> <li>Cn° Comercial</li> <li>CEn° Cemiterio</li> <li>Dn° Deportivo</li> <li>SAn° Sanit.-Asistenc.</li> <li>AJn° Áreas recreativas</li> <li>ELn° Espazos libres</li> <li>En° Docente</li> <li>PBn° Parque Bombeiros</li> <li>Rn° Religioso</li> <li>Sn° Social</li> <li>SCn° Sociocultural</li> </ul> <p><b>SISTEMA VIARIO</b></p> <ul style="list-style-type: none"> <li>Estatal</li> <li>Deputación</li> <li>Autonómico</li> <li>Municipal</li> </ul> <p><b>SISTEMAS XERAIS E DOTAC. LOCAIS</b></p> <ul style="list-style-type: none"> <li>Zona de Fluxo Pref.DHGC</li> <li>Calzada</li> <li>Liña Límite de edificación</li> <li>Liña Límite de edificación</li> <li>Liña de Dominio Público EST</li> <li>Liña de Dominio Público AUT</li> <li>Zona de servidume</li> <li>Liña límite de edificación</li> <li>Liña de afección EST</li> <li>Liña de afección AUT</li> <li>Liña de afección DEP</li> </ul>	<p><b>SISTEMA COMUNICACIONES</b></p> <ul style="list-style-type: none"> <li>SF Sistema ferroviario (ADIF)</li> <li>Liña Ferrocarri (ADIF)</li> <li>Rede ferroviaria de alta velocidade</li> <li>Dominio Público de Ferrocarrís</li> <li>Liña Límite de Edificación</li> <li>Zona de Afección de FFCC</li> <li>Aparcamentos (AP-E nº)</li> <li>Estación Servizo Carburantes (ES-nº)</li> </ul> <p><b>INFRAESTRUTURAS DE SERVIZOS</b></p> <ul style="list-style-type: none"> <li>EB Estación Bombeo</li> <li>EDAR Est. Dep. Augas Resid.</li> <li>IG Instalación Gas</li> <li>PL Punto Limpo</li> <li>PT Pl. Transferencia</li> <li>VI Vertedoiro Inertes</li> <li>VS Vertedoiro Selado</li> </ul>	<p><b>GRÁFICO DE FOLLAS</b></p> <p><b>GRÁFICO DE HOJAS</b></p> <p><b>D2</b></p> <p>14 de 108</p>	<p>Concello de SILLEDA</p> <p><b>ALFONSO BOTANA</b></p> <p>36052_PXOM_202207_AP</p> <p>Julio 2022 ETRS 89 29N EPSG: 25829</p>	<p><b>CONCELLO DE SILLEDA (PONTEVEDRA)</b></p> <p>AYUNTAMIENTO DE SILLEDA (PONTEVEDRA)</p> <p><b>PLAN XERAL DE ORDENACIÓN MUNICIPAL</b></p> <p>PLAN XERAL DE ORDENACIÓN MUNICIPAL</p> <p><b>Alfonso Botana S.L.</b></p> <p>Aprobación Provisional e Definitiva</p> <p><b>V. PLANOS DE ORDENACIÓN</b></p> <p>V. PLANOS DE ORDENACIÓN</p> <p><b>V.01 ORDENACIÓN MUNICIPAL</b></p> <p>V.01 ORDENACIÓN MUNICIPAL</p> <p>0 50 100 200 Metros</p>
---	--	--	--	---	---



**CLASIFICACIÓN DO SOLO**

**SOLO URBANO**

- S.U. (Solo Urbano Residencial)
- API-1 (Area Plan. Incorporado)

**SOLO DE NÚCLEO RURAL**

- Delimitación de núcleo rural

**SOLO URBANIZABLE**

- SUD (S. Urbz. Delimitado)
- R- Residencial / I - Industrial

**SOLO RÚSTICO**

- SRPO (P. Ordinaria)
- SRPA (P. Agropecuaria)
- SRPI (P. Infraestruturas)
- SRPAg (P. de Augas)
- SRPPC (P. Patrimonio Cultural)
- SRPF (P. Forestal)
- SRPP (P. Paisaxística)
- SRPEN (P. de Espazos Naturais)
- ZEC Zona Especial Conservación

**PATRIMONIO CULTURAL**

- ARQUITECTÓNICO E ETNOGRÁFICO
- Ben de interese cultural
- Ámbito protexido
- Contorno de protección nº de catálogo
- 00.00 CAMIÑO DE SANTIAGO
- ARGUEOLÓXICO
- Área de prot. Integral
- Contorno de protección código xacemento
- GA36021000
- Camiño Santiago
- Camiño Real
- Patrimonio natural (Árbores Senteiros)

**DOT. ESP. LIBRES E ZONAS VERDES - EQUIPAMENTOS**

código nº-SE (sist. existente)/SN (sist. novo) (Pv) - Tit. privada

- Jnº Xardín
- Pnº Parque
- Cnº Comercial
- CEnº Camilleiro
- Dnº Deportivo
- SA nº Sanit.-Asistenc.
- AJnº Áreas recreativas
- ELnº Espazos libres
- Enº Docente
- PBnº Parque Bombeiros
- Rnº Religioso
- Snº Social
- SCnº Sociocultural

**SISTEMA VIARIO**

- Estatal
- Deputación
- Autonómico
- Municipal
- Zona de Fluxo Pref.DHGC
- Catzada
- Liña límite de edificación
- Liña de Dominio Público EST
- Liña de Dominio Público AUT
- Zona de servidume
- Liña límite de edificación
- Liña de afección EST
- Liña de afección AUT
- Liña de afección DEP

**SISTEMAS XERAIS E DOTAC. LOCAIS**

**SISTEMA COMUNICACIÓNS**

- SF Sistema ferroviario (ADIF)
- Liña Ferrocarri (ADIF)
- Rede ferroviaria de alta velocidade
- Dominio Público de Ferrocarrís
- Liña Límite de Edificación
- Zona de Afección de FFC
- Aparcamentos (AP-E nº)
- Estación Servizo Carburantes (ES-nº)

**INFRAESTRUTURAS DE SERVIZOS**

- EB Estación Bombeo
- EDAR Est. Dep. Augas Resid.
- IG Instalación Gas
- PL Punto Limpo
- PT Pl. Transferencia
- VI Vertedoiro Inertes
- VS Vertedoiro Selado

**GRÁFICO DE FOLLAS**

**GRÁFICO DE HOJAS**

D3

15 de 108

**Concello de SILLEDA**

**CONCELLO DE SILLEDA (PONTEVEDRA)**

AYUNTAMIENTO DE SILLEDA (PONTEVEDRA)

**PLAN XERAL DE ORDENACIÓN MUNICIPAL**

PLAN XERAL DE ORDENACIÓN MUNICIPAL

**Alfonso Botana S.L.**

Aprobación Provisional e Definitiva

**V. PLANOS DE ORDENACIÓN**

V. PLANOS DE ORDENACIÓN

**V.01 ORDENACIÓN MUNICIPAL**

V.01 ORDENACIÓN MUNICIPAL

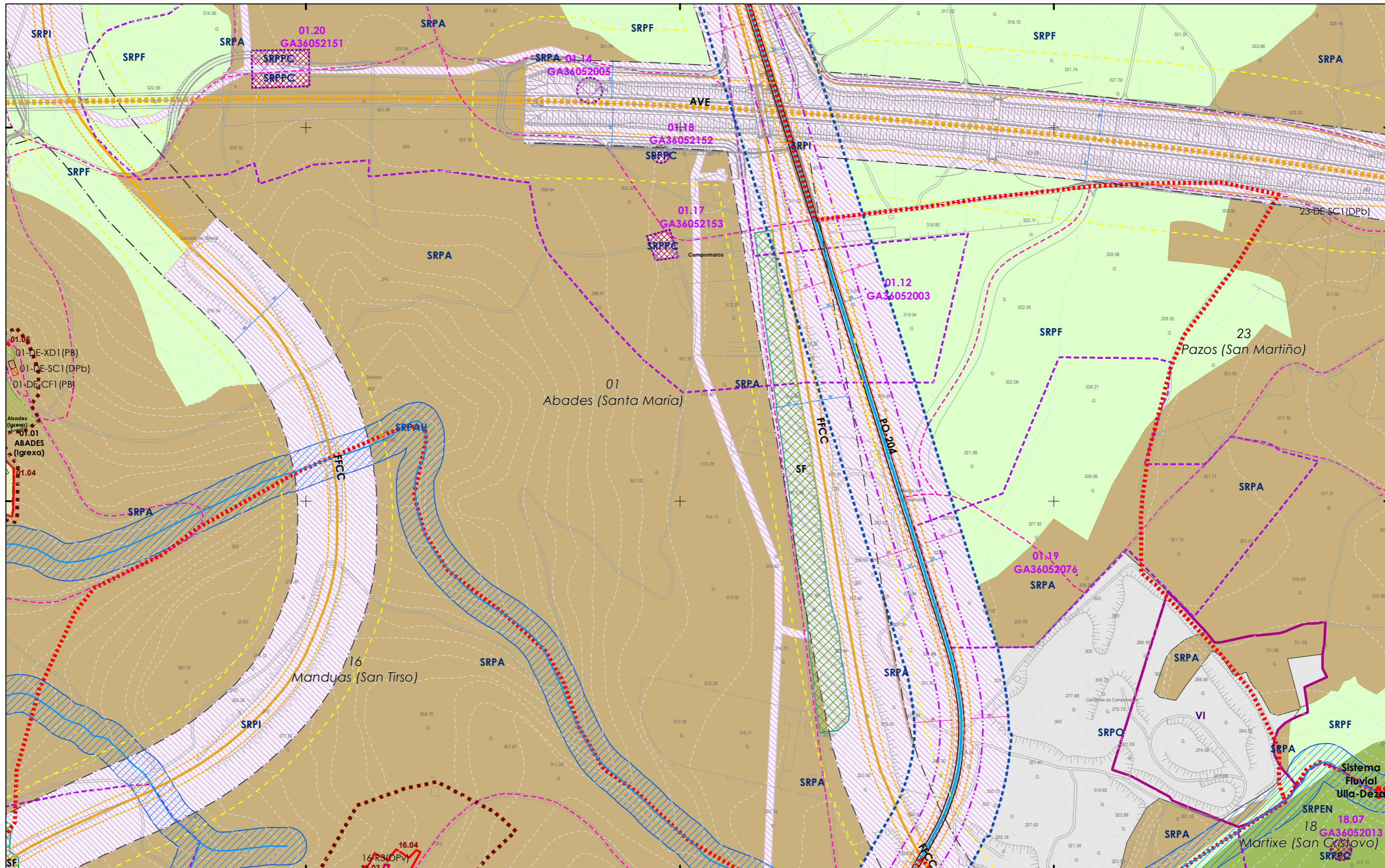
36052\_PXOM\_202207\_AP

Julio 2022 ETRS 89 29N

Julio 2022 EPSG: 25829

1:5.000

0 50 100 200 Metros



**CLASIFICACIÓN DO SOLO**

**SOLO URBANO**

- S.U. (Solo Urbano Residencial)
- API-1 (Area Plan. Incorporado)

**SOLO DE NÚCLEO RURAL**

- Delimitación de núcleo rural

**SOLO URBANIZABLE**

- SUD (S. Urbz. Delimitado)
- R: Residencial / I: Industrial
- Limite parroquial

**SOLO RÚSTICO**

- SRPO (P. Ordinaria)
- SRPA (P. Agropecuaria)
- SRPI (P. Infraestruturas)
- SRPAg (P. de Augas)
- ZEC Zona Especial Conservación
- SRPPC (P. Patrimonio Cultural)
- SRPF (P. Forestal)
- SRPP (P. Paisaxística)
- SRPEN (P. de Espazos Naturais)

**ARQUITECTÓNICO E ETNOGRÁFICO**

- Ben de interese cultural
- Ámbito protexido
- Contorno de protección nº de catálogo
- 00.00 CAMIÑO DE SANTIAGO ARQUEOLÓXICO
- Área de prot. Integral
- Contorno de protección
- GA36021000 código xacemento
- Camión Santiago
- Camión Real
- Patrimonio natural (Árbores Senteiros)

**PATRIMONIO CULTURAL**

**DOT. ESP. LIBRES E ZONAS VERDES - EQUIPAMENTOS**

- Jnº Xardín
- Pnº Parque
- Cnº Comercial
- CEnº Cemiterio
- Dnº Deportivo
- SA nº Sanit.-Asistenc.
- AJnº Áreas recreativas
- ELnº Espazos libres
- Enº Docente
- PBnº Parque Bombeiros
- Rnº Religioso
- Snº Social
- SCnº Sociocultural

**SISTEMA VIARIO**

- Estatal
- Deputación
- Autonómico
- Municipal
- Zona de Fluxo Pref.DHGC
- Catzada
- Liña límite de edificación
- Liña límite de edificación
- Liña de Dominio Público EST
- Liña de Dominio Público AUT
- Zona de servidume
- Liña límite de edificación
- Liña de atención EST
- Liña de atención AUT
- Liña de atención DEP

**SISTEMAS XERAIS E DOTAC. LOCAIS**

**SISTEMA COMUNICACIÓN**

- SF Sistema ferroviario (ADIF)
- Liña Ferrocarril (ADIF)
- Rede ferroviaria de alta velocidade
- Dominio Público de Ferrocarrís
- Liña Límite de Edificación
- Zona de Afección de FFC
- Aparcamentos (AP-E nº)
- Estación Servizo Combustibles (ES-nº)

**INFRAESTRUTURAS DE SERVIZOS**

- EB Estación Bombeo
- EDAR Est. Dep. Augas Resid.
- IG Instalación Gas
- PL Punto Limpo
- PT Pl. Transferencia
- VI Vertedoiro Inertes
- VS Vertedoiro Selado

**GRÁFICO DE FOLLAS**

**GRÁFICO DE HOJAS**

16 de 108

D4

**Concello de SILLED**

**ALFONSO BOTANA S.L.**

36052\_PXOM\_202207\_AP

Xullo 2022 ETRS 89 29N  
 Julio 2022 EPSG: 25829

1:5.000

**CONCELLO DE SILLED (PONTEVEDRA)**

AYUNTAMIENTO DE SILEDA (PONTEVEDRA)

**PLAN XERAL DE ORDENACIÓN MUNICIPAL**

PLAN XERAL DE ORDENACIÓN MUNICIPAL

**Alfonso Botana S.L.**

Aprobación Provisional e Definitiva

**V. PLANOS DE ORDENACIÓN**

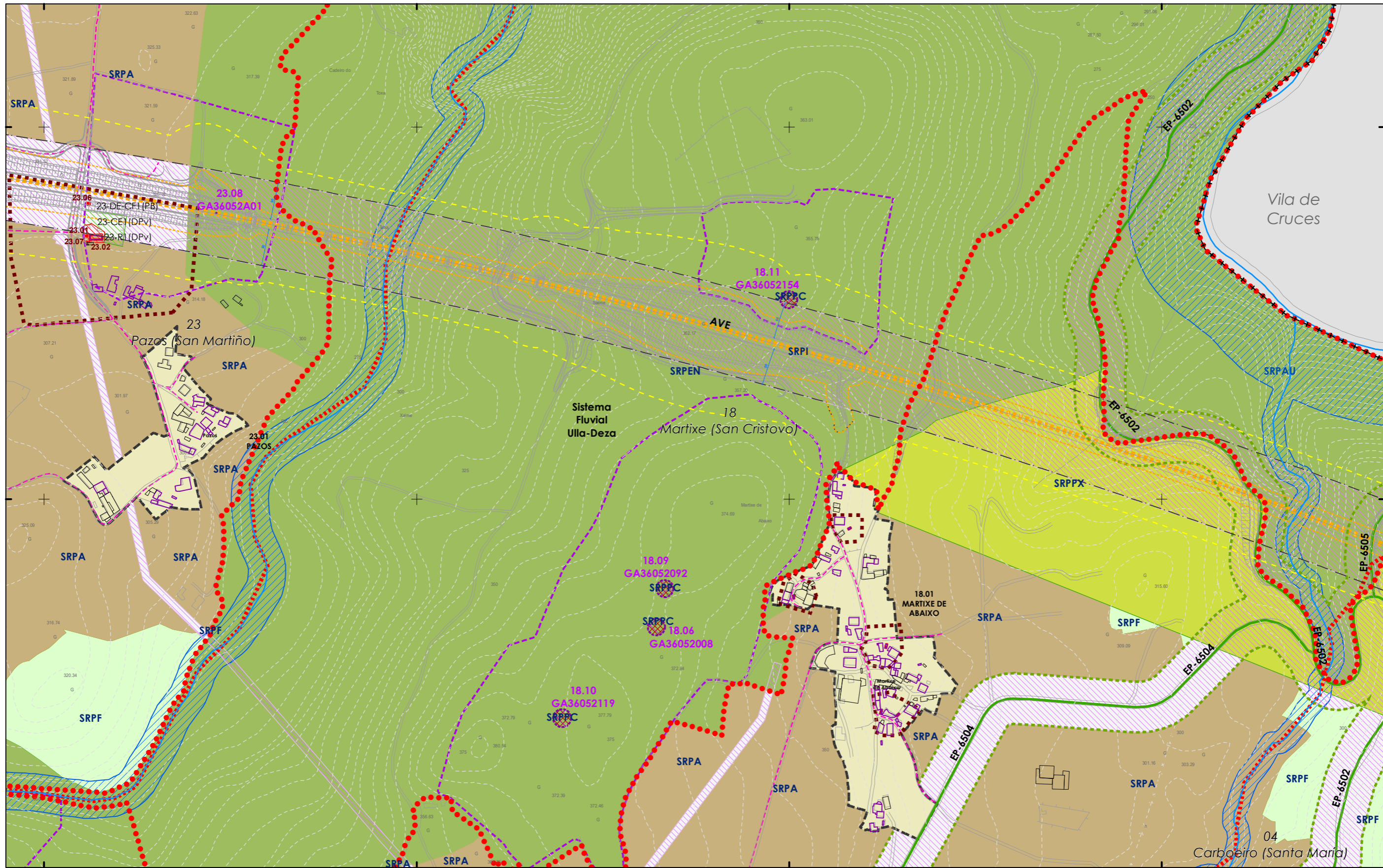
V. PLANOS DE ORDENACIÓN

**V.01 ORDENACIÓN MUNICIPAL**

V.01 ORDENACIÓN MUNICIPAL

0 50 100 200 Metros





**CLASIFICACIÓN DO SOLO**

**SOLO URBANO**

- S.U. (Solo Urbano Residencial)
- API-1 (Area Plan. Incorporado)

**SOLO DE NÚCLEO RURAL**

- Delimitación de núcleo rural

**SOLO URBANIZABLE**

- SUD (S. Urbz. Delimitado)
- R- Residencial / I- Industrial

**SOLO RÚSTICO**

- SRPO (P. Ordinaria)
- SRPA (P. Agropecuaria)
- SRPI (P. Infraestruturas)
- SRPAg (P. de Augas)
- SRPPC (P. Patrimonio Cultural)
- SRPF (P. Forestal)
- SRPP (P. Paisaxística)
- SRPEN (P. de Espazos Naturais)
- ZEC Zona Especial Conservación

**PATRIMONIO CULTURAL**

- ARQUITECTÓNICO E ETNOGRÁFICO
- Ben de interese cultural
- Ámbito protexido
- Contorno de protección nº de catálogo
- 00.00 CAMIÑO DE SANTIAGO ARQUEOLÓXICO
- Área de prot. Integral
- Contorno de protección código xacemento
- GA36021000
- Camión Santiago
- Camión Real
- Patrimonio natural (Árbores Senteiros)

**DOT. ESP. LIBRES E ZONAS VERDES - EQUIPAMENTOS**

código nº-SE (sist. existente)/SN (sist. novo) (Pv) - Tit. privada

- Jnº Xardín
- Pnº Parque
- Cnº Comercial
- CEnº Cemiterio
- Dnº Deportivo
- SAnº Sanit.-Asistenc.
- ALnº Áreas recreativas
- ELnº Espazos libres
- Enº Docente
- PBnº Parque Bombeiros
- Rnº Religioso
- Snº Social
- SCnº Sociocultural

**SISTEMA VIARIO**

- Estatal
- Deputación
- Autonómico
- Municipal
- Zona de Fluxo Pref.DHGC
- Catzada
- Liña Límite de edificación
- Liña Límite de edificación
- Liña de Dominio Público EST
- Liña de Dominio Público AUT
- Zona de servidume
- Liña límite de edificación
- Liña de afección EST
- Liña de afección AUT
- Liña de afección DEP

**SISTEMAS XERAS E DOTAC. LOCAIS**

**SISTEMA DE COMUNICACIÓN**

- SF Sistema ferroviario (ADIF)
- Liña Ferrocarril (ADIF)
- Rede ferroviaria de alta velocidade
- Dominio Público de Ferrocarrís
- Liña Límite de Edificación
- Zona de Afección de FFCC
- Aparcamentos (AP-E nº)
- Estación Servizo Carburantes (ES-nº)

**INFRAESTRUTURAS DE SERVIZOS**

- EB Estación Bombeo
- EDAR Est. Dep. Augas Resid.
- IG Instalación Gas
- PL Punto Limpo
- PT Pl. Transferencia
- VI Vertedoiro Inertes
- VS Vertedoiro Selado

**GRÁFICO DE FOLLAS**

**GRÁFICO DE HOJAS**

D5

17 de 108

**Concello de SILLEDA**

**CONCELLO DE SILLEDA (PONTEVEDRA)**

AYUNTAMIENTO DE SILLEDA (PONTEVEDRA)

**PLAN XERAL DE ORDENACIÓN MUNICIPAL**

PLAN XERAL DE ORDENACIÓN MUNICIPAL

**Alfonso Botana S.L.**

Aprobación Provisional e Definitiva

**V. PLANOS DE ORDENACIÓN**

V. PLANOS DE ORDENACIÓN

**V.01 ORDENACIÓN MUNICIPAL**

V.01 ORDENACIÓN MUNICIPAL

36052\_PXOM\_202207\_AP

Julio 2022 ETRS 89 29N

Julio 2022 EPSG: 25829

1:5.000

0 50 100 200 Metros





**CLASIFICACIÓN DO SOLO**

**SOLO URBANO**  
 S.U. (Solo Urbano Residencial)  
 API-1 (Area Plan. Incorporado)

**SOLO DE NÚCLEO RURAL**  
 Delimitación de núcleo rural

**SOLO URBANIZABLE**  
 SUD (S. Urbz. Delimitado)  
 R: Residencial / I - Industrial

++++ Limite Termo Municipal  
 +++ Limite parroquial

**SOLO RÚSTICO**

SRPO (P. Ordinaria)  
 SRPPC (P. Patrimonio Cultural)  
 SRPA (P. Agropecuaria)  
 SRPF (P. Forestal)  
 SRPI (P. Infraestruturas)  
 SRPP (P. Paisaxística)  
 SRPAg (P. de Augas)  
 SRPEN (P. de Espazos Naturais)

ZEC Zona Especial Conservación

**PATRIMONIO CULTURAL**

ARQUITECTÓNICO E ETNOGRÁFICO  
 Ben de interese cultural  
 Ámbito protexido  
 Contorno de protección nº de catálogo  
 00.00  
 CAMIÑO DE SANTIAGO  
 ARGUEOLÓXICO  
 Área de prot. Integral  
 Contorno de protección  
 GA36021000 código xacemento  
 Camiño Santiago  
 Camiño Real  
 Patrimonio natural (Árbores Sentieiros)

**SISTEMAS XERAIS E DOTAC. LOCAIS**

**DOT. ESP. LIBRES E ZONAS VERDES - EQUIPAMENTOS**  
 código nº-SE (sist. existente)/SN (sist. novo) (Pv) - Tit. privada

Jnº Xardín AJnº Áreas recreativas  
 Pnº Parque ELnº Espazos libres  
 Cnº Comercial Enº Docente  
 CEnº Cemiterio PEnº Parque Bombeiros  
 Dnº Deportivo Rnº Religioso  
 SAnº Sanit.-Asistenc. Snº Social  
 SCnº Sociocultural

**SISTEMA VIARIO**  
 E estatal A autonómico  
 D Deputación M Municipal

**ZONA DE FLUXO PEF.DHGC**  
 C Catzada

----- Zona de servidume  
 --- Liña límite de edificación  
 --- Liña de afección EST  
 --- Liña de afección AUT  
 --- Liña de Dominio Público EST  
 --- Liña de afección DEP

**SISTEMA COMUNICACIÓN**

SF Sistema ferroviario (ADIF)  
 Liña Ferrocarril (ADIF)  
 Rede ferroviaria de alta velocidade  
 Dominio Público de Ferrocarril  
 Liña Límite de Edificación  
 Zona de Afección de FFCC  
 Aparcamentos (AP-E nº)  
 Estación Servizo Carburantes (ES-nº)

**INFRAESTRUTURAS DE SERVIZOS**  
 EB Estación Bombeo  
 EDAR Est. Dep. Augas Resid.  
 IG Instalación Gas  
 PL Punto Limpo  
 PT Pl. Transferencia  
 VI Vertedoiro Inertes  
 VS Vertedoiro Selado

**GRÁFICO DE FOLLAS DE HOJAS**

36052\_PXOM\_202207\_AP

Julio 2022 ETRS 89 29N  
 Julio 2022 EPSG: 25829

**D7**

19 de 108

1:5.000

**CONCELLO DE SILLEDA (PONTEVEDRA)**  
 AYUNTAMIENTO DE SILLEDA (PONTEVEDRA)

**PLAN XERAL DE ORDENACIÓN MUNICIPAL**  
 PLAN XERAL DE ORDENACIÓN MUNICIPAL

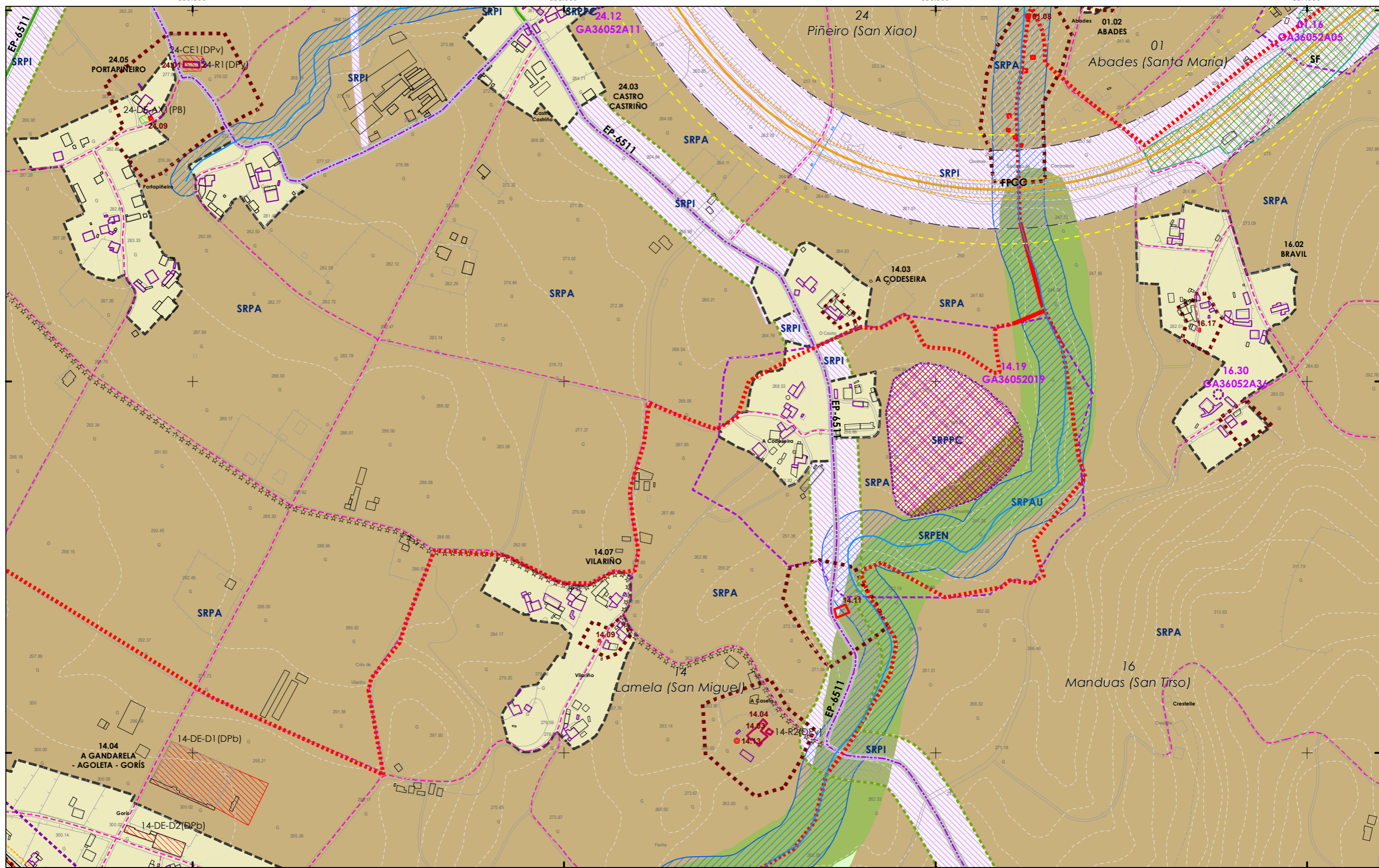
**Alfonso Botana S.L.**  
 Aprobación Provisional e Definitiva

**V. PLANOS DE ORDENACIÓN**  
 V. PLANOS DE ORDENACIÓN

**V.01 ORDENACIÓN MUNICIPAL**  
 V.01 ORDENACIÓN MUNICIPAL

0 50 100 200 Metros





<p><b>CLASIFICACIÓN DO SOLO</b></p> <p><b>SOLO URBANO</b></p> <ul style="list-style-type: none"> <li>S.U. (Solo Urbano Residencial)</li> <li>API-1 (Area Plan. Incorporado)</li> </ul> <p><b>SOLO DE NÚCLEO RURAL</b></p> <ul style="list-style-type: none"> <li>Delimitación de núcleo rural</li> </ul> <p><b>SOLO URBANIZABLE</b></p> <ul style="list-style-type: none"> <li>SUD (S. Urbz. Delimitado)</li> <li>R- Residencial / I - Industrial</li> </ul> <p>+++ Límite Termo Municipal              + + + Límite parroquial</p>	<p><b>SOLO RÚSTICO</b></p> <ul style="list-style-type: none"> <li>SRPO (P. Ordinaria)</li> <li>SRPA (P. Agropecuaria)</li> <li>SRPI (P. Infraestruturas)</li> <li>SRPAg (P. de Augas)</li> <li>ZEC Zona Especial Conservación</li> </ul> <p><b>ARQUITECTÓNICO E ETNOGRÁFICO</b></p> <ul style="list-style-type: none"> <li>Ben de interese cultural</li> <li>Ámbito protexido</li> <li>Contorno de protección nº de catálogo</li> <li>00.00 CAMIÑO DE SANTIAGO ARGUEOLÓXICO</li> <li>Área de prot. Integral</li> <li>Contorno de protección</li> <li>GA36021000 código xacemento</li> <li>Camión Santiago</li> <li>Camión Real</li> <li>Patrimonio natural (Árbores Senteiros)</li> </ul>	<p><b>PATRIMONIO CULTURAL</b></p> <p><b>DOT. ESP. LIBRES E ZONAS VERDES - EQUIPAMENTOS</b></p> <p>código nº-SE (sist. existente)/SN (sist. novo) (Pv) - Tit. privada</p> <ul style="list-style-type: none"> <li>Jnº Xardín</li> <li>Pnº Parque</li> <li>Cnº Comercial</li> <li>CEnº Cemiterio</li> <li>Dnº Deportivo</li> <li>SAnº Sanit.-Asistenc.</li> <li>AJnº Áreas recreativas</li> <li>ELnº Espazos libres</li> <li>Enº Docente</li> <li>PBnº Parque Bombeiros</li> <li>Rnº Religioso</li> <li>Snº Social</li> <li>SCnº Sociocultural</li> </ul> <p><b>SISTEMA VIARIO</b></p> <ul style="list-style-type: none"> <li>Estatal</li> <li>Deputación</li> <li>Autonómico</li> <li>Municipal</li> <li>Zona de Fluxo Pref.DHGC</li> <li>Catzada</li> <li>Liña Límite de edificación</li> <li>Liña de Dominio Público EST</li> <li>Liña de Dominio Público AUT</li> <li>Zona de servidume</li> <li>Liña límite de edificación</li> <li>Liña de atención EST</li> <li>Liña de atención AUT</li> <li>Liña de atención DEP</li> </ul> <p><b>SISTEMAS XERAIS E DOTAC. LOCAIS</b></p>	<p><b>SISTEMA COMUNICACIÓNS</b></p> <ul style="list-style-type: none"> <li>SF Sistema ferroviario (ADIF)</li> <li>Liña Ferrocarri (ADIF)</li> <li>Rede ferroviaria de alta velocidade</li> <li>Dominio Público de Ferrocarrís</li> <li>Liña Límite de Edificación</li> <li>Zona de Afección de FFCC</li> <li>Aparcamentos (AP-E nº)</li> <li>Estación Servizo Combustibles (ES-nº)</li> </ul> <p><b>INFRAESTRUTURAS DE SERVIZOS</b></p> <ul style="list-style-type: none"> <li>EB Estación Bombeo</li> <li>EDAR Est. Dep. Augas Resid.</li> <li>IG Instalación Gas</li> <li>PL Punto Limpo</li> <li>PT Pl. Transferencia</li> <li>VI Vertedouro Inertes</li> <li>VS Vertedouro Selado</li> </ul>	<p><b>GRÁFICO DE FOLLAS</b></p> <p><b>GRÁFICO DE HOJAS</b></p> <p>E3</p> <p>21 de 108</p>	<p>Concello de SILLED</p> <p><b>ALFONSO BOTANA</b></p> <p>36052_PXOM_202207_AP</p> <p>Julio 2022 ETRS 89 29N EPSG: 25829</p> <p>1:5.000</p>	<p><b>CONCELLO DE SILLED (PONTEVEDRA)</b></p> <p>AYUNTAMIENTO DE SILLED (PONTEVEDRA)</p> <p><b>PLAN XERAL DE ORDENACIÓN MUNICIPAL</b></p> <p>PLAN XERAL DE ORDENACIÓN MUNICIPAL</p> <p><b>Alfonso Botana S.L.</b></p> <p>Aprobación Provisional e Definitiva</p> <p><b>V. PLANOS DE ORDENACIÓN</b></p> <p>V. PLANOS DE ORDENACIÓN</p> <p><b>V.01 ORDENACIÓN MUNICIPAL</b></p> <p>V.01 ORDENACIÓN MUNICIPAL</p> <p>0 50 100 200 Metros</p>
---	---	---	--	---	---	---











**CLASIFICACIÓN DO SOLO**

**SOLO URBANO**

- S.U. (Solo Urbano Residencial)
- API-1 (Area Plan. Incorporado)

**SOLO DE NÚCLEO RURAL**

- Delimitación de núcleo rural

**SOLO URBANIZABLE**

- SUD (S. Urbz. Delimitado)
- R - Residencial / I - Industrial

Limite Termo Municipal  
 Limite parroquial

**SOLO RÚSTICO**

- SRPO (P. Ordinaria)
- SRPA (P. Agropecuaria)
- SRPI (P. Infraestruturas)
- SRPAg (P. de Augas)
- ZEC Zona Especial Conservación

- SRPPC (P. Patrimonio Cultural)
- SRPF (P. Forestal)
- SRPP (P. Paisaxística)
- SRPEN (P. de Espazos Naturais)

**PATRIMONIO CULTURAL**

**ARQUITECTÓNICO E ETNOGRÁFICO**

- Ben de interese cultural
- Ámbito protexido
- Contorno de protección nº de catálogo
- 00.00

**CAMIÑO DE SANTIAGO**

- Camión de Santiago
- Área de prot. Integral
- Contorno de protección
- GA36021000 código xacemento
- Camión Santiago
- Camión Real
- Patrimonio natural (Árbores Senteiros)

**DOT. ESP. LIBRES E ZONAS VERDES - EQUIPAMENTOS**

código nº-SE (sist. existente)/SN (sist. novo) (Pv) - Tit. privada

- Jnº Xardín
- Pnº Parque
- Cnº Comercial
- CEnº Cemiterio
- Dnº Deportivo
- SAnº Sanit.-Asistenc.
- AJnº Áreas recreativas
- ELnº Espazos libres
- Enº Docente
- PBnº Parque Bombeiros
- Rnº Religioso
- Snº Social
- SCnº Sociocultural

**SISTEMA VIARIO**

- Estatal
- Deputación
- Autonómico
- Municipal

**SISTEMAS XERAIS E DOTAC. LOCAIS**

- Zona de Fluxo Pref.DHGC
- Calzada
- Zona de servidume
- Liña límite de edificación
- Liña de Dominio Público EST
- Liña de Dominio Público AUT

**SISTEMA COMUNICACIÓNS**

- SF Sistema ferroviario (ADIF)
- Liña Ferrocarril (ADIF)
- Rede ferroviaria de alta velocidade
- Dominio Público de Ferrocarril
- Liña Límite de Edificación
- Zona de Afección de FFCC
- Aparcamentos (AP-E nº)
- Estación Servizo Carburantes (ES-nº)

**INFRAESTRUTURAS DE SERVIZOS**

- EB Estación Bombeo
- EDAR Est. Dep. Augas Resid.
- IG Instalación Gas
- PL Punto Limpo
- PT Pl. Transferencia
- VI Vertedoiro Inertes
- VS Vertedoiro Selado

**GRÁFICO DE FOLLAS**

**GRÁFICO DE HOJAS**

E7

25 de 108

**Concello de SILLED A**

**ALFONSO BOTANA**

36052\_PXOM\_202207\_AP

Julio 2022 ETRS 89 29N  
 Julio 2022 EPSG: 25829

**CONCELLO DE SILLED A (PONTEVEDRA)**

AYUNTAMIENTO DE SILLED A (PONTEVEDRA)

**PLAN XERAL DE ORDENACIÓN MUNICIPAL**

PLAN XERAL DE ORDENACIÓN MUNICIPAL

**Alfonso Botana S.L.**

Aprobación Provisional e Definitiva

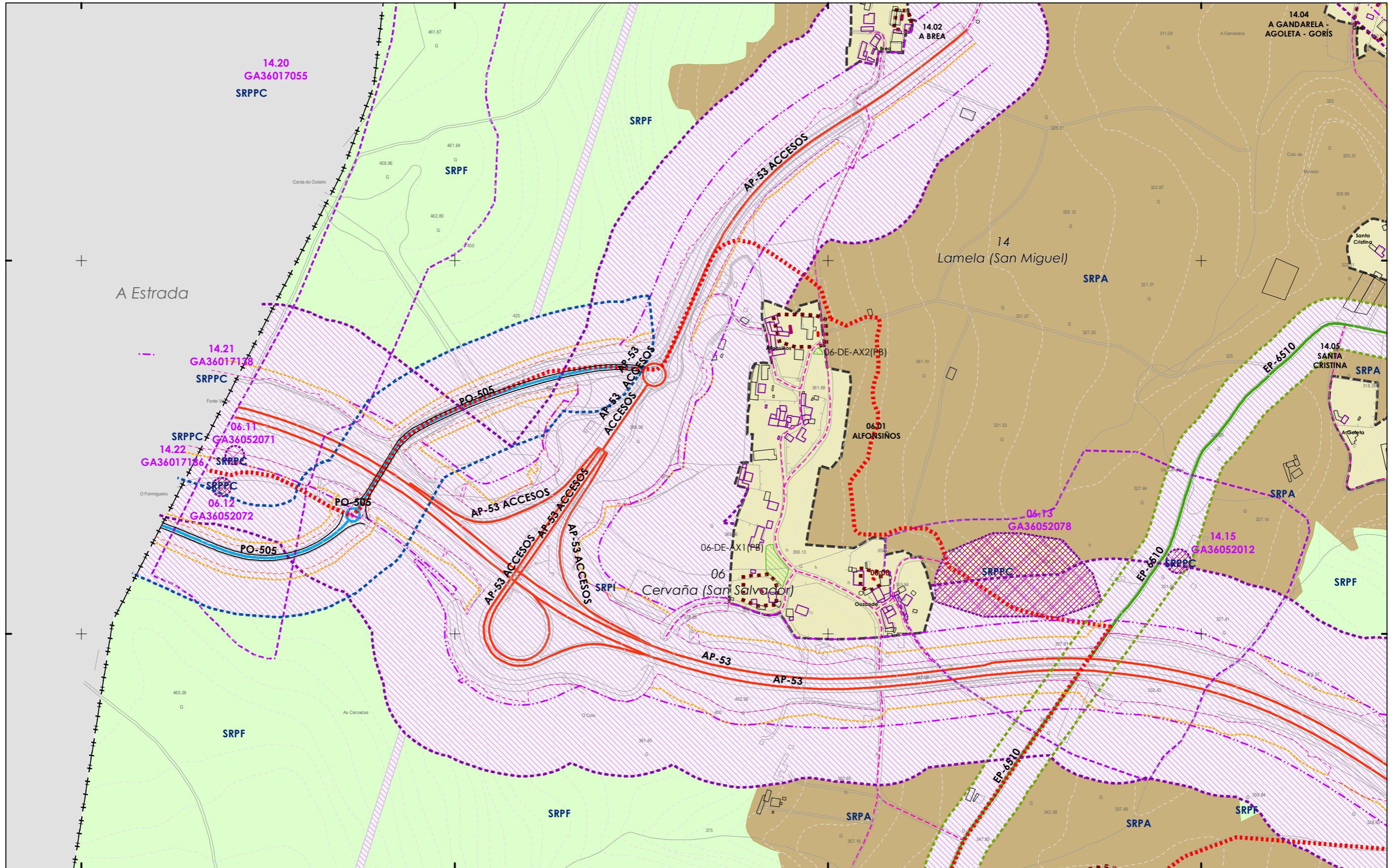
**V. PLANOS DE ORDENACIÓN**

V. PLANOS DE ORDENACIÓN

**V.01 ORDENACIÓN MUNICIPAL**

V.01 ORDENACIÓN MUNICIPAL

0 50 100 200 Metros



**CLASIFICACIÓN DO SOLO**

**SOLO URBANO**

- S.U. (Solo Urbano Residencial)
- API-1 (Area Plan. Incorporado)

**SOLO DE NÚCLEO RURAL**

- Delimitación de núcleo rural

**SOLO URBANIZABLE**

- SUD (S. Urbz. Delimitado)
- R: Residencial / I: Industrial

**SOLO RÚSTICO**

- SRPO (P. Ordinaria)
- SRPA (P. Agropecuaria)
- SRPI (P. Infraestruturas)
- SRPAg (P. de Augas)
- SRPPC (P. Patrimonio Cultural)
- SRPF (P. Forestal)
- SRPP (P. Paisaxística)
- SRPEN (P. de Espazos Naturais)
- ZEC Zona Especial Conservación

**ARQUITECTÓNICO E ETNOGRÁFICO**

- Ben de interese cultural
- Ámbito protexido
- Contorno de protección nº de catálogo
- 00.00 CAMIÑO DE SANTIAGO ARGUEOLÓXICO
- Área de prot. Integral
- Contorno de protección G363021000 código xacemento
- Camión Santiago
- Camión Real
- Patrimonio natural (Árbores Senteiros)

**DOT. ESP. LIBRES E ZONAS VERDES - EQUIPAMENTOS**

- Jnº Xardín
- Pnº Parque
- Cnº Comercial
- CEnº Cemiterio
- Dmº Deportivo
- SAnº Sanit.-Asistenc.
- SNº Sociocultural
- AJnº Áreas recreativas
- ELnº Espazos libres
- Enº Docente
- PBnº Parque Bombeiros
- Rnº Religioso
- Snº Social
- SCnº Sociocultural

**SISTEMA VIARIO**

- Estatal
- Deputación
- Autonómico
- Municipal
- Zona de Fluxo Pref.DHGC
- Catzada
- Liña Límite de edificación
- Liña de Dominio Público EST
- Liña de Dominio Público AUT
- Zona de servidume
- Liña límite de edificación
- Liña de afección EST
- Liña de afección AUT
- Liña de afección DEP

**SISTEMAS XERAIS E DOTAC. LOCAIS**

- Liña de Dominio Público EST
- Liña de Dominio Público AUT

**SISTEMA COMUNICACIONES**

- SF Sistema ferroviario (ADIF)
- Liña Ferrocarril (ADIF)
- Rede ferroviaria de alta velocidade
- Dominio Público de Ferrocarrís
- Liña Límite de Edificación
- Zona de Afección de FFCC
- Aparcamentos (AP-E nº)
- Estación Servizo Carburantes (ES-nº)

**INFRAESTRUTURAS DE SERVIZOS**

- EB Estación Bombeo
- EDAR Est. Dep. Augas Resid.
- IG Instalación Gas
- PL Punto Limpo
- PT Pl. Transferencia
- VI Vertedoiro Inertes
- VS Vertedoiro Selado



**GRÁFICO DE FOLLAS**  
**GRÁFICO DE HOJAS**  
 F2  
 26 de 108

Concello de SILLED A

**ALFONSO BOTANA S.L.**  
 Agradecemento

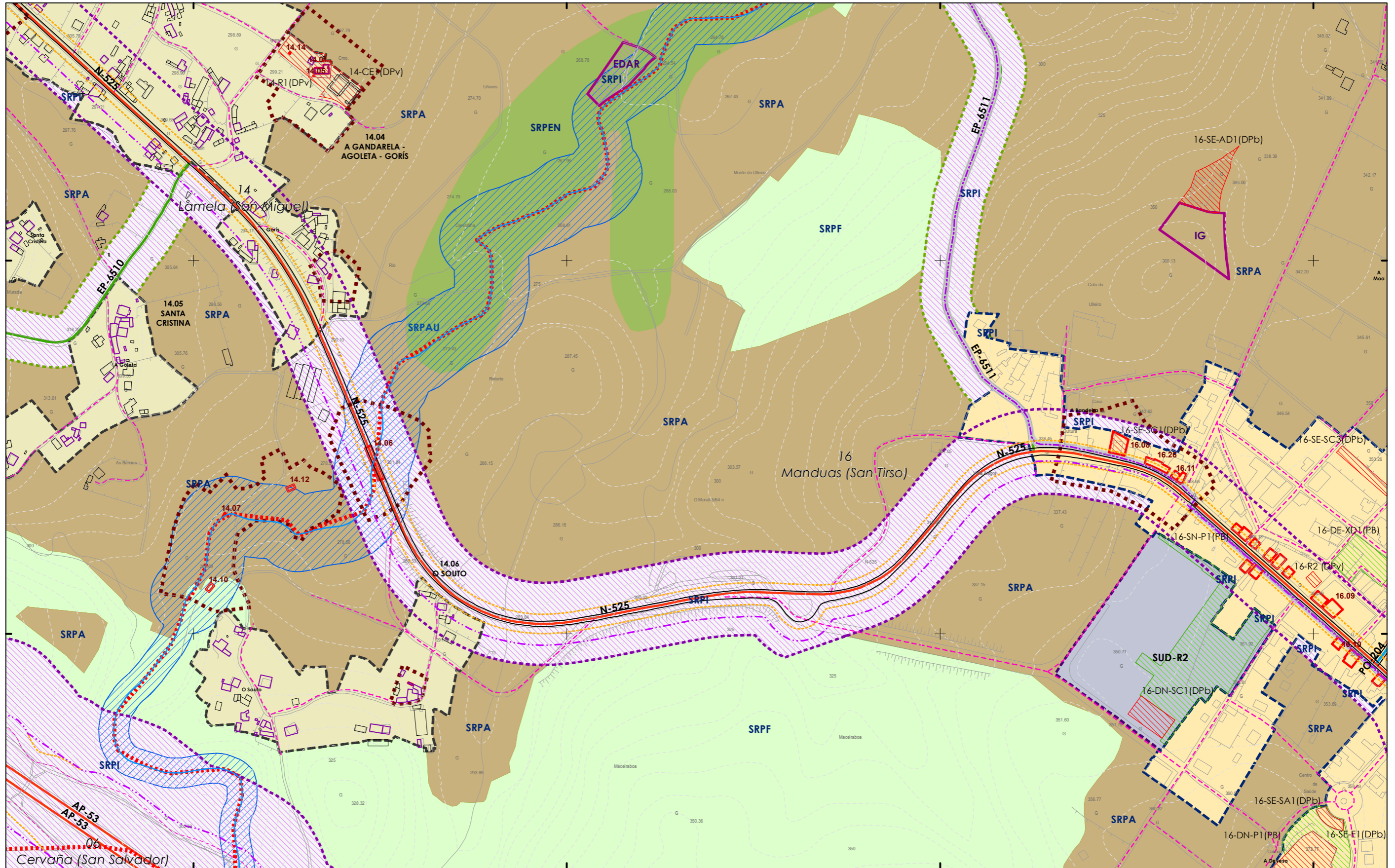
36052\_PXOM\_202207\_AP  
 Julio 2022 ETRS 89 29N  
 EPSG: 25829

**CONCELLO DE SILLED A (PONTEVEDRA)**  
 AYUNTAMIENTO DE SILEDA (PONTEVEDRA)

**PLAN XERAL DE ORDENACIÓN MUNICIPAL**  
 PLAN XERAL DE ORDENACIÓN MUNICIPAL

**V. PLANOS DE ORDENACIÓN**  
 V. PLANOS DE ORDENACIÓN  
**V.01 ORDENACIÓN MUNICIPAL**  
 V.01 ORDENACIÓN MUNICIPAL





4.731.500

4.731.000

555.500 556.000 556.500 557.000

**CLASIFICACIÓN DO SOLO**

**SOLO URBANO**

- S.U. (Solo Urbano Residencial)
- API-1 (Area Plan. Incorporado)

**SOLO DE NÚCLEO RURAL**

- Delimitación de núcleo rural

**SOLO URBANIZABLE**

- SUD (S. Urbz. Delimitado)
- R- Residencial / I - Industrial
- Limite Termo Municipal
- Limite parroquial

**SOLO RÚSTICO**

- SRPO (P. Ordinaria)
- SRPA (P. Agropecuaria)
- SRPI (P. Infraestruturas)
- SRPAg (P. de Augas)
- ZEC Zona Especial Conservación
- SRPPC (P. Patrimonio Cultural)
- SRPF (P. Forestal)
- SRPP (P. Paisaxística)
- SRPEN (P. de Espazos Naturais)

**ARQUITECTÓNICO E ETNOGRÁFICO**

- Ben de interese cultural
- Ámbito protexido
- Contorno de protección nº de catálogo
- 00.00

**PATRIMONIO CULTURAL**

- CAMIÑO DE SANTIAGO ARGUEOLÓXICO
- Área de prot. Integral
- Contorno de protección código xacemento
- Camiño Santiago
- Camiño Real
- Patrimonio natural (Árbores Senteiros)

**DOT. ESP. LIBRES E ZONAS VERDES - EQUIPAMENTOS**

- Jn° Xardín
- Pn° Parque
- Cn° Comercial
- CEn° Cemiterio
- Dm° Deportivo
- SA n° Sanit.-Asistenc.
- En° Áreas recreativas
- ELn° Espazos libres
- En° Docente
- PBn° Parque Bombeiros
- Rn° Religioso
- Sn° Social
- SCn° Sociocultural

**SISTEMA VIARIO**

- Estatal
- Deputación
- Autonómico
- Municipal
- Zona de Fluxo Pref.DHGC
- Catxada
- Liña Límite de edificación
- Liña de Dominio Público EST
- Liña de Dominio Público AUT
- Zona de servidume
- Liña límite de edificación
- Liña de afección EST
- Liña de afección AUT
- Liña de afección DEP

**SISTEMAS XERAS E DOTAC. LOCAIS**

**SISTEMA COMUNICACIÓNS**

- SF Sistema ferroviario (ADIF)
- Liña Ferrocarri (ADIF)
- Rede ferroviaria de alta velocidade
- Dominio Público de Ferrocarrís
- Liña Límite de Edificación
- Zona de Afección de FFCC
- Aparcamentos (AP-E n°)
- Estación Servizo Carburantes (ES-n°)

**INFRAESTRUTURAS DE SERVIZOS**

- EB Estación Bombeo
- EDAR Est. Dep. Augas Resid.
- IG Instalación Gas
- PL Punto Limpo
- PT Pl. Transferencia
- VI Vertedoiro Inertes
- VS Vertedoiro Selado

**GRÁFICO DE FOLLAS**

**GRÁFICO DE HOJAS**

F3

27 de 108

Concello de SILLEDA

ALFONSO BOTANA S.L.

36052\_PXOM\_202207\_AP

Julio 2022

ETRS 89 29N

EPSG: 25829

1:5.000

0 50 100 200 Metros

**CONCELLO DE SILLEDA (PONTEVEDRA)**

AYUNTAMIENTO DE SILLEDA (PONTEVEDRA)

**PLAN XERAL DE ORDENACIÓN MUNICIPAL**

PLAN XERAL DE ORDENACIÓN MUNICIPAL

**Alfonso Botana S.L.**

Aprobación Provisional e Definitiva

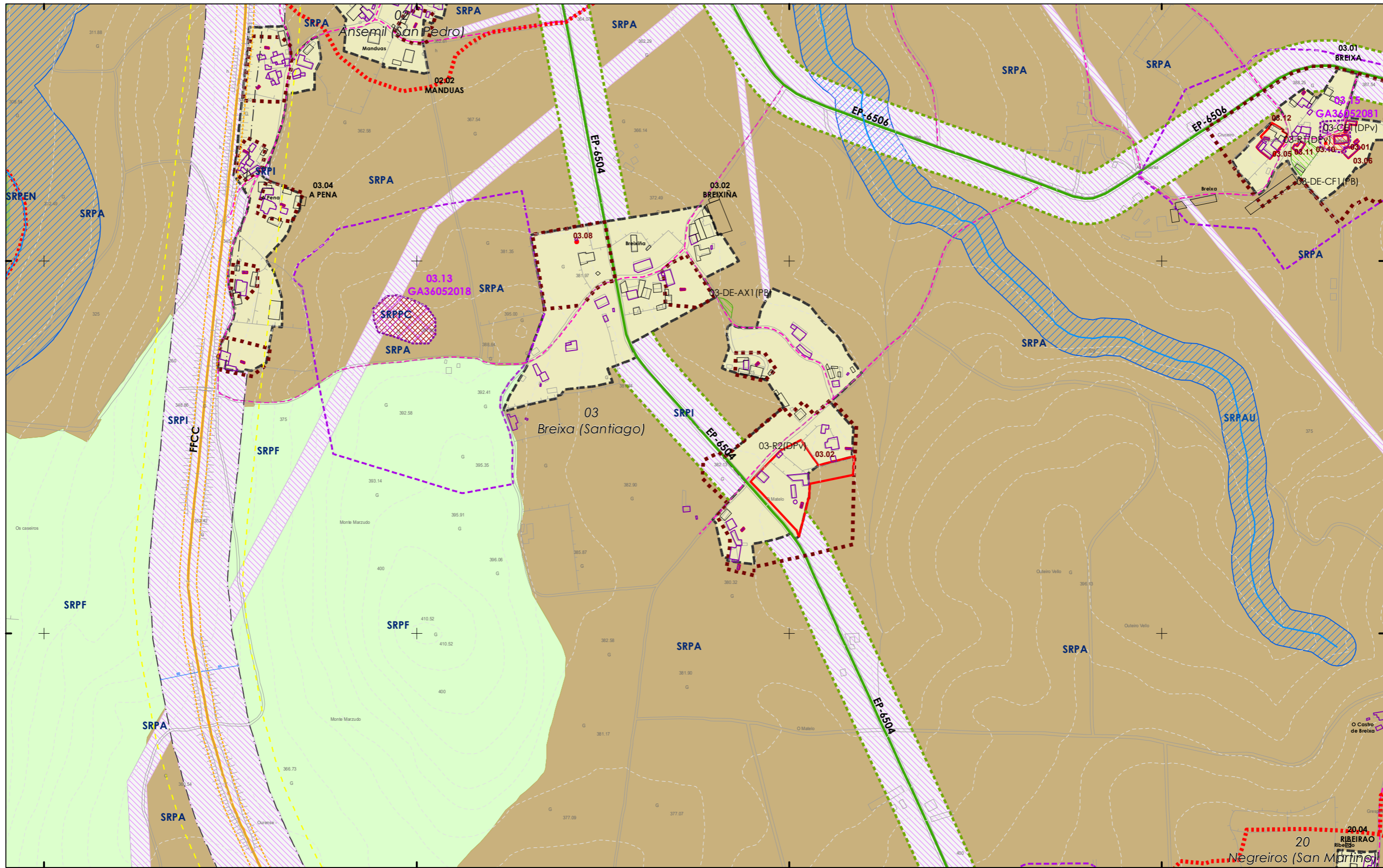
**V. PLANOS DE ORDENACIÓN**

V. PLANOS DE ORDENACIÓN

**V.01 ORDENACIÓN MUNICIPAL**

V.01 ORDENACIÓN MUNICIPAL





**CLASIFICACIÓN DO SOLO**

**SOLO URBANO**

- S.U. (Solo Urbano Residencial)
- API-1 (Area Plan. Incorporado)

**SOLO DE NÚCLEO RURAL**

- Delimitación de núcleo rural

**SOLO URBANIZABLE**

- SUD (S. Urbz. Delimitado)
- R- Residencial / I - Industrial

**SOLO RÚSTICO**

- SRPO (P. Ordinaria)
- SRPA (P. Agropecuaria)
- SRPI (P. Infraestruturas)
- SRPAg (P. de Augas)
- SRPF (P. Forestal)
- SRPP (P. Paisaxística)
- SRPEN (P. de Espazos Naturais)
- SRPPC (P. Patrimonio Cultural)

**ZEC Zona Especial Conservación**

**ARQUITECTÓNICO E ETNOGRÁFICO**

- Ben de interese cultural
- Ámbito protexido
- Contorno de protección nº de catálogo
- 00.00 CAMIÑO DE SANTIAGO ARGUEOLÓXICO
- Área de prot. Integral
- Contorno de protección
- Camiño Santiago
- Camiño Real
- Patrimonio natural (Árbores Sentieiros)

**PATRIMONIO CULTURAL**

**DOT. ESP. LIBRES E ZONAS VERDES - EQUIPAMENTOS**

- Jnº Xardín
- Pnº Parque
- Cnº Comercial
- CEnº Cemiterio
- Dmº Deportivo
- SAnº Sanit.-Asistenc.
- AJnº Áreas recreativas
- ELnº Espazos libres
- Enº Docente
- PBnº Parque Bombeiros
- Rnº Religioso
- Snº Social
- SCnº Sociocultural

**SISTEMA VIARIO**

- Estatal
- Deputación
- Autonómico
- Municipal
- Zona de Fluxo Pref.DHGC
- Catzada
- Liña Límite de edificación
- Liña de Dominio Público EST
- Liña de Dominio Público AUT
- Zona de servidume
- Liña límite de edificación
- Liña de afección EST
- Liña de afección AUT
- Liña de afección DEP

**SISTEMAS XERAIS E DOTAC. LOCAIS**

**SISTEMA COMUNICACIÓN**

- SF Sistema ferroviario (ADIF)
- Liña Ferrocarri (ADIF)
- Rede ferroviaria de alta velocidade
- Dominio Público de Ferrocarrís
- Liña Límite de Edificación
- Zona de Afección de FFCC
- Aparcamentos (AP-E nº)
- Estación Servizo Carburantes (ES-nº)

**INFRAESTRUTURAS DE SERVIZOS**

- EB Estación Bombeo
- EDAR Est. Dep. Augas Resid.
- IG Instalación Gas
- PL Punto Limpo
- PT Pl. Transferencia
- VI Vertedoiro Inertes
- VS Vertedoiro Selado

**GRÁFICO DE FOLLAS**

**GRÁFICO DE HOJAS**

**F5**

29 de 108

**Concello de SILLED**

**CONCELLO DE SILLED (PONTEVEDRA)**

AYUNTAMIENTO DE SILLED (PONTEVEDRA)

**PLAN XERAL DE ORDENACIÓN MUNICIPAL**

PLAN XERAL DE ORDENACIÓN MUNICIPAL

**Alfonso Botana S.L.**

Aprobación Provisional e Definitiva

**V. PLANOS DE ORDENACIÓN**

V. PLANOS DE ORDENACIÓN

**V.01 ORDENACIÓN MUNICIPAL**

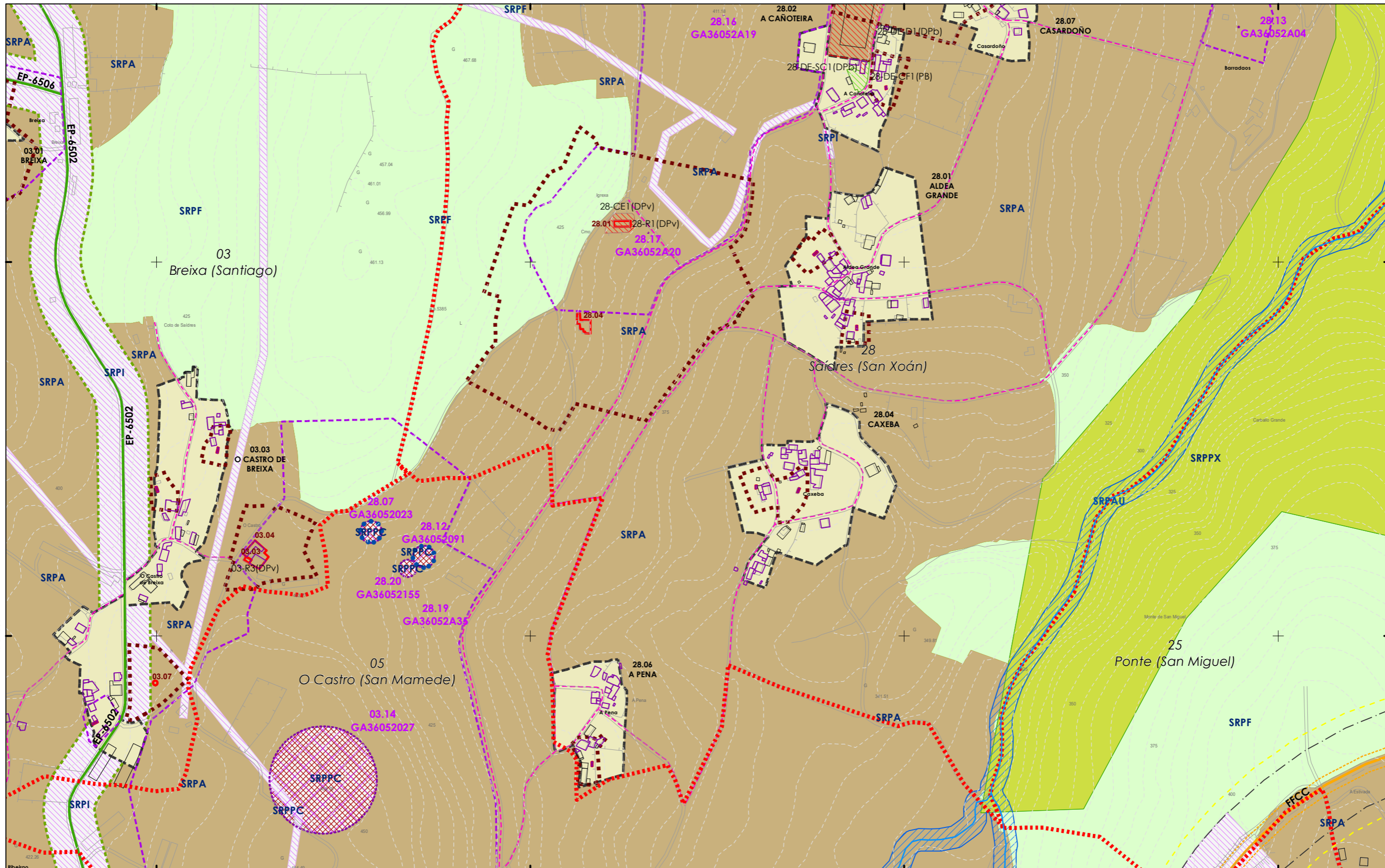
V.01 ORDENACIÓN MUNICIPAL

36052\_PXOM\_202207\_AP

Julio 2022 ETR8 89 29N  
 Julio 2022 EPSG: 25829

1:5.000

0 50 100 200 Metros



**CLASIFICACIÓN DO SOLO**

**SOLO URBANO**

- S.U. (Solo Urbano Residencial)
- API-1 (Area Plan. Incorporado)

**SOLO DE NÚCLEO RURAL**

- Delimitación de núcleo rural

**SOLO URBANIZABLE**

- SUD (S. Urbz. Delimitado)
- R- Residencial / I - Industrial

**SOLO RÚSTICO**

- SRPO (P. Ordinaria)
- SRPA (P. Agropecuaria)
- SRPI (P. Infraestruturas)
- SRPAg (P. de Augas)
- SRPPC (P. Patrimonio Cultural)
- SRPF (P. Forestal)
- SRPP (P. Paisaxística)
- SRPEN (P. de Espazos Naturais)
- ZEC Zona Especial Conservación

**PATRIMONIO CULTURAL**

- ARQUITECTÓNICO E ETNOGRÁFICO
- Ben de interese cultural
- Ámbito protexido
- Contorno de protección nº de catálogo
- 00.00
- CAMIÑO DE SANTIAGO
- ARQUEOLÓXICO
- Área de prot. Integral
- Contorno de protección código xacemento
- GA36021000 código xacemento
- Camiño Santiago
- Camión Real
- Patrimonio natural (Árbores Senteiros)

**SISTEMAS XERAIS E DOTAC. LOCAIS**

- DOT. ESP. LIBRES E ZONAS VERDES - EQUIPAMENTOS
- código nº-SE (sist. existente)/SN (sist. novo) (Pv) - Tit. privada
- Jnº Xardín
- Pnº Parque
- Cnº Comercial
- CEnº Cemiterio
- Dnº Deportivo
- SA nº Sanit.-Asistenc.
- ALnº Áreas recreativas
- ELnº Espazos libres
- Enº Docente
- PBnº Parque Bombeiros
- Rnº Religioso
- Snº Social
- SCnº Sociocultural

**SISTEMA VIARIO**

- Estatal
- Deputación
- Autonómico
- Municipal
- Zona de Fluxo Pref.DHGC
- Catzada
- Liña Límite de edificación
- Liña Límite de edificación
- Liña de Dominio Público EST
- Liña de Dominio Público AUT
- Zona de servidume
- Liña límite de edificación
- Liña de afección EST
- Liña de afección AUT
- Liña de afección DEP

**SISTEMAS XERAIS E DOTAC. LOCAIS**

- Liña Ferrocarri (ADIF)
- Rede ferroviaria de alta velocidade
- Dominio Público de Ferrocarrís
- Liña Límite de Edificación
- Zona de Afección de FFCC
- Aparcamentos (AP-E nº)
- Estación Servizo Combustibles (ES-nº)

**SISTEMA COMUNICACIÓNS**

- SF Sistema ferroviario (ADIF)
- Liña Ferrocarri (ADIF)
- Rede ferroviaria de alta velocidade
- Dominio Público de Ferrocarrís
- Liña Límite de Edificación
- Zona de Afección de FFCC
- Aparcamentos (AP-E nº)
- Estación Servizo Combustibles (ES-nº)

**INFRAESTRUTURAS DE SERVIZOS**

- EB Estación Bombeo
- EDAR Est. Dep. Augas Resid.
- IG Instalación Gas
- PL Punto Limpo
- PT Pl. Transferencia
- VI Vertedoiro Inertes
- VS Vertedoiro Selado

**GRÁFICO DE FOLLAS**

**GRÁFICO DE HOJAS**

F6

30 de 108

1:5.000

0 50 100 200 Metros

Concello de SILLEDA

AYUNTAMIENTO DE SILLEDA (PONTEVEDRA)

PLAN XERAL DE ORDENACIÓN MUNICIPAL

PLAN XERAL DE ORDENACIÓN MUNICIPAL

Alfonso Botana S.L.

Aprobación Provisional e Definitiva

V. PLANOS DE ORDENACIÓN

V. PLANOS DE ORDENACIÓN

V.01 ORDENACIÓN MUNICIPAL

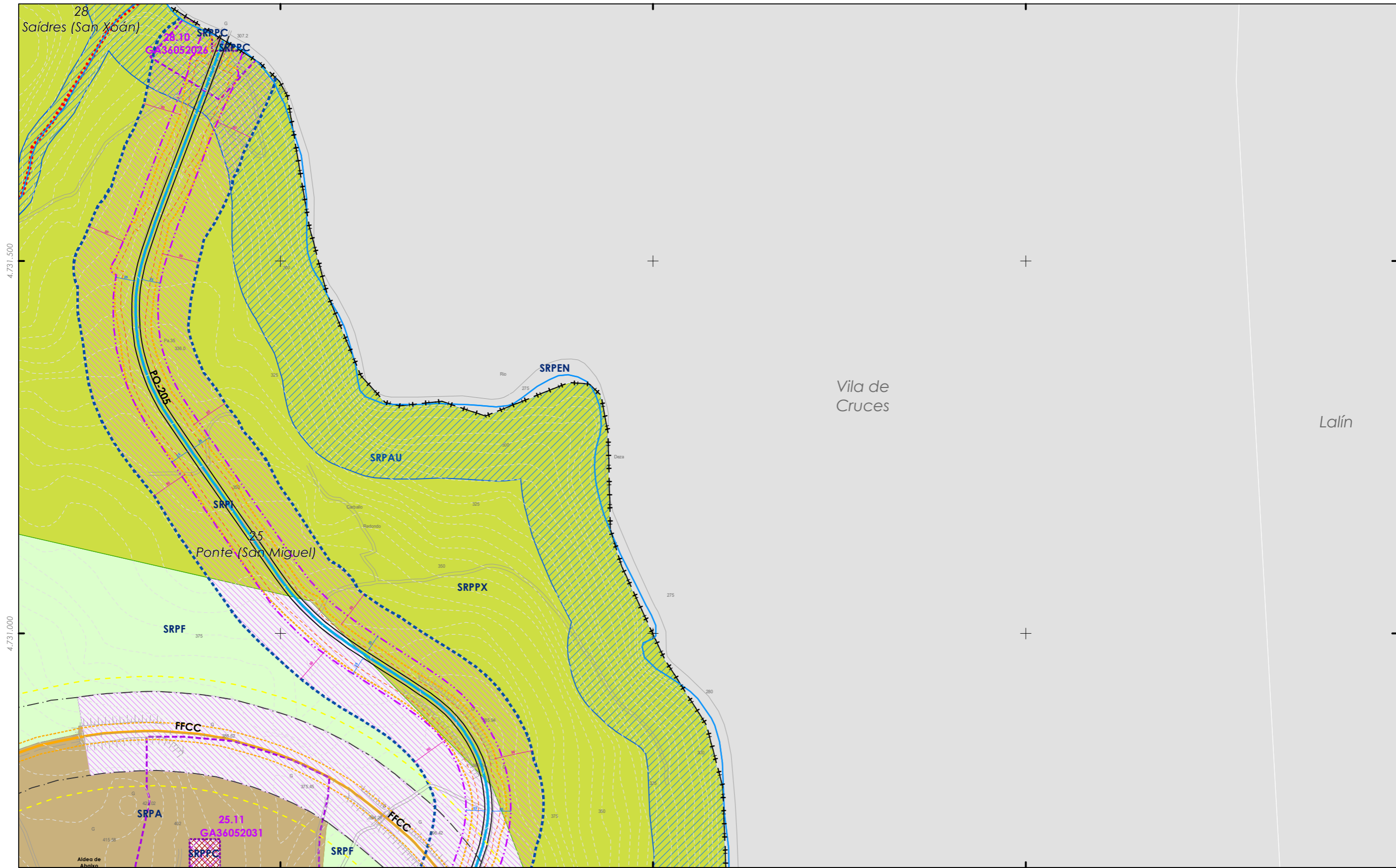
V.01 ORDENACIÓN MUNICIPAL

36052\_PXOM\_202207\_AP

Julio 2022 ETRS 89 29N

Julio 2022 EPSG: 25829

0 50 100 200 Metros



**CLASIFICACIÓN DO SOLO**

**SOLO URBANO**

- S.U. (Solo Urbano Residencial)
- API-1 (Area Plan. Incorporado)

**SOLO DE NÚCLEO RURAL**

- Delimitación de núcleo rural

**SOLO URBANIZABLE**

- SUD (S. Urbz. Delimitado)
- R - Residencial / I - Industrial

Limite Termo Municipal  
 Limite parroquial

**SOLO RÚSTICO**

- SRPO (P. Ordinaria)
- SRPA (P. Agropecuaria)
- SRPI (P. Infraestruturas)
- SRPAg (P. de Augas)
- ZEC Zona Especial Conservación

- SRPPC (P. Patrimonio Cultural)
- SRPF (P. Forestal)
- SRPP (P. Paisaxística)
- SRPEN (P. de Espazos Naturais)

**ARQUITECTÓNICO E ETNOGRÁFICO**

- Ben de interese cultural
- Ámbito protexido
- Contorno de protección nº de catálogo
- 00.00

**CAMIÑO DE SANTIAGO ARGUEOLÓXICO**

- Área de prot. Integral
- Contorno de protección
- GA36021000 código xacemento
- Camiño Santiago
- Camiño Real
- Patrimonio natural (Árbores Senteiros)

**DOT. ESP. LIBRES E ZONAS VERDES - EQUIPAMENTOS**

código nº-SE (sist. existente)/SN (sist. novo) (Pv) - Tit. privada

- Jnº Xardín
- Pnº Parque
- Cnº Comercial
- CEnº Cemiterio
- Dnº Deportivo
- SAnº Sanit.-Asistenc.
- AJnº Áreas recreativas
- ELnº Espazos libres
- Enº Docente
- PBnº Parque Bombeiros
- Rnº Religioso
- Snº Social
- SCnº Sociocultural

**SISTEMA VIARIO**

- Estatal
- Deputación
- Autonómico
- Municipal

**SISTEMAS XERAIS E DOTAC. LOCAIS**

- Zona de Fluxo Pref.DHGC
- Catxada
- Zona de servidume
- Liña límite de edificación
- Liña de afección EST
- Liña de afección AUT
- Liña de Dominio Público EST
- Liña de Dominio Público AUT

**SISTEMA COMUNICACIÓNS**

- SF Sistema ferroviario (ADIF)
- Liña Ferrocarri (ADIF)
- Rede ferroviaria de alta velocidade
- Dominio Público de Ferrocarrís
- Liña Límite de Edificación
- Zona de Afección de FFCC
- Aparcamentos (AP-E nº)
- Estación Servizo Carburantes (ES-nº)

**INFRAESTRUTURAS DE SERVIZOS**

- EB Estación Bombeo
- EDAR Est. Dep. Augas Resid.
- IG Instalación Gas
- PL Punto Limpo
- PT Pl. Transferencia
- VI Vertedoiro Inertes
- VS Vertedoiro Selado

**GRÁFICO DE FOLLAS DE HOJAS**

31 de 108

**F7**

**Concello de SILLED A**

**CONCELLO DE SILLED A (PONTEVEDRA)**

AYUNTAMIENTO DE SILLED A (PONTEVEDRA)

**PLAN XERAL DE ORDENACIÓN MUNICIPAL**

PLAN XERAL DE ORDENACIÓN MUNICIPAL

**Alfonso Botana S.L.**

Aprobación Provisional e Definitiva

**V. PLANOS DE ORDENACIÓN**

V. PLANOS DE ORDENACIÓN

**V.01 ORDENACIÓN MUNICIPAL**


V.01 ORDENACIÓN MUNICIPAL

36052\_PXOM\_202207\_AP

Julio 2022 ETRS 89 29N EPSG: 25829

1:5.000

0 50 100 200 Metros



**CLASIFICACIÓN DO SOLO**

**SOLO URBANO**

- S.U. (Solo Urbano Residencial)
- API-1 (Area Plan. Incorporado)

**SOLO DE NÚCLEO RURAL**

- Delimitación de núcleo rural

**SOLO URBANIZABLE**

- SUD (S. Urbz. Delimitado)
- R - Residencial / I - Industrial

Limite Termo Municipal  
 Limite parroquial

**SOLO RÚSTICO**

- SRPO (P. Ordinaria)
- SRPPC (P. Patrimonio Cultural)
- SRPA (P. Agropecuaria)
- SRPF (P. Forestal)
- SRPI (P. Infraestruturas)
- SRPP (P. Paisaxística)
- SRPAg (P. de Augas)
- SRPEN (P. de Espazos Naturais)
- ZEC Zona Especial Conservación

**PATRIMONIO CULTURAL**

**ARQUITECTÓNICO E ETNOGRÁFICO**

- Ben de interese cultural
- Ámbito protexido
- Contorno de protección nº de catálogo
- 00.00

**CAMIÑO DE SANTIAGO ARGUEOLÓXICO**

- Camiño de Santiago
- GA36021000 código xacemento
- Área de prot. Integral
- Contorno de protección
- Camiño Santiago
- Camiño Real
- Patrimonio natural (Árbores Sentieiros)

**DOT. ESP. LIBRES E ZONAS VERDES - EQUIPAMENTOS**

código nº-SE (sist. existente)/SN (sist. novo) (Pv) - Tit. privada

Jnº Xardín	AJnº Áreas recreativas
Pnº Parque	ELnº Espazos libres
Cnº Comercial	Enº Docente
CEnº Cemiterio	PBnº Parque Bombeiros
Dnº Deportivo	Rnº Religioso
SAnº Sanit.-Asistenc.	Snº Social
	SCnº Sociocultural

**SISTEMA VIARIO**

- Estatal
- Deputación
- Autonómico
- Municipal

**SISTEMAS XERAIS E DOTAC. LOCAIS**

- Zona de Fluxo Pref.DHGC
- Calzada
- Zona de servidume
- Liña límite de edificación
- Liña de Dominio Público EST
- Liña de Dominio Público AUT

**SISTEMA COMUNICACIÓN**

- SF Sistema ferroviario (ADIF)
- Liña Ferrocarri (ADIF)
- Rede ferroviaria de alta velocidade
- Dominio Público de Ferrocarrís
- Liña Límite de Edificación
- Zona de Afección de FFCC
- Aparcementos (AP-E nº)
- Estación Servizo Carburantes (ES-nº)

**INFRAESTRUTURAS DE SERVIZOS**

- EB Estación Bombeo
- EDAR Est. Dep. Augas Resid.
- IG Instalación Gas
- PL Punto Limpo
- PT Pl. Transferencia
- VI Vertedoiro Inertes
- VS Vertedoiro Selado

**GRÁFICO DE FOLLAS DE HOJAS**

32 de 108

**G1**

Concello de SILLEDA

**ALFONSO BOTANA**

36052\_PXOM\_202207\_AP

Julio 2022 ETRS 89 29N EPSG: 25829

1:5.000

**CONCELLO DE SILLEDA (PONTEVEDRA)**

AYUNTAMIENTO DE SILLEDA (PONTEVEDRA)

**PLAN XERAL DE ORDENACIÓN MUNICIPAL**

PLAN XERAL DE ORDENACIÓN MUNICIPAL

**Alfonso Botana S.L.**

Aprobación Provisional e Definitiva

**V. PLANOS DE ORDENACIÓN**

V. PLANOS DE ORDENACIÓN

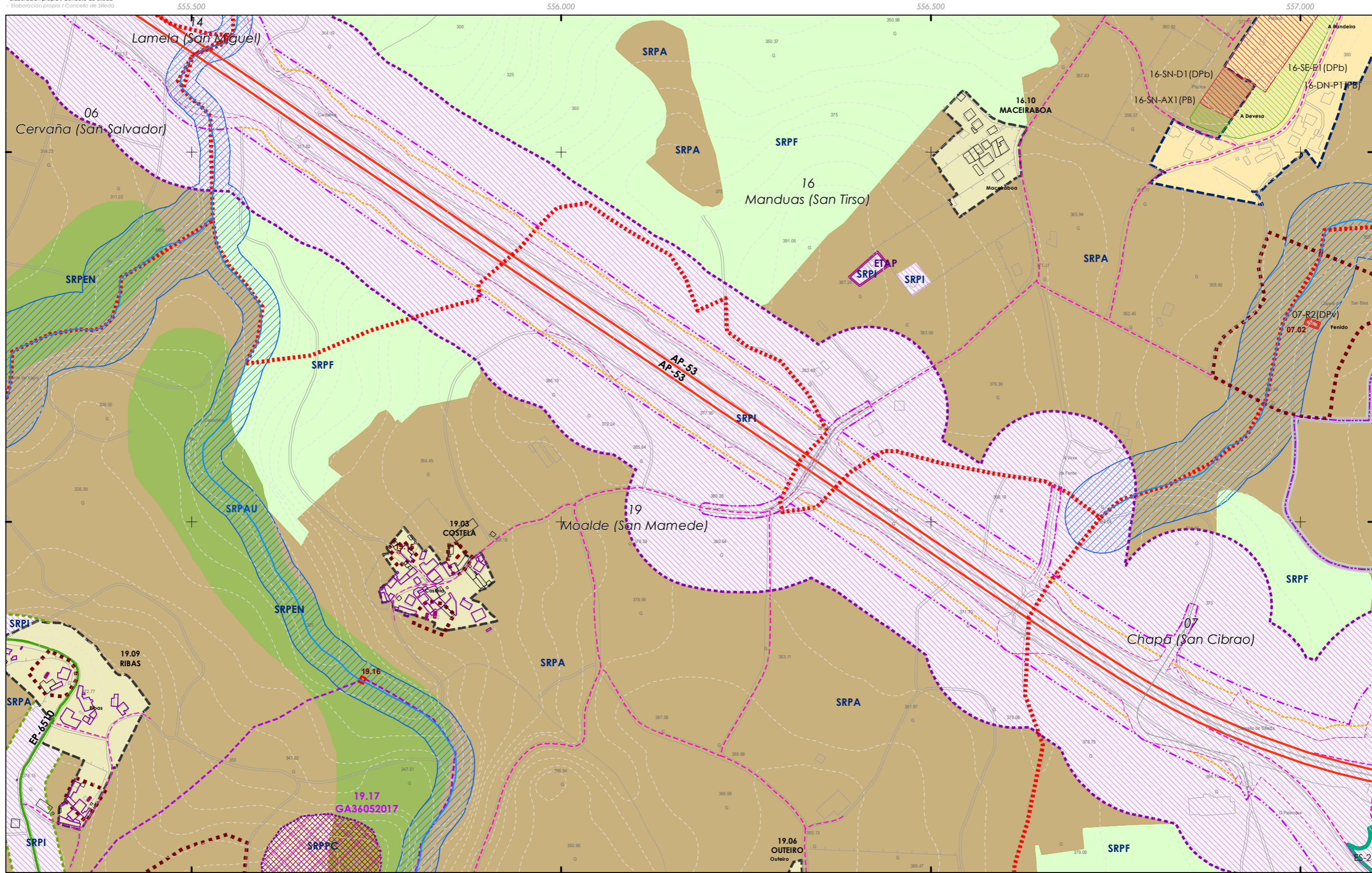
**V.01 ORDENACIÓN MUNICIPAL**

V.01 ORDENACIÓN MUNICIPAL

0 50 100 200 Metros







**CLASIFICACIÓN DO SOLO**

**SOLO URBANO**

- S.U. (Solo Urbano Residencial)
- API-1 (Area Plan. Incorporado)

**SOLO DE NÚCLEO RURAL**

- Delimitación de núcleo rural

**SOLO URBANIZABLE**

- SUD (S. Urbz. Delimitado)
- R- Residencial / I - Industrial

**SOLO RÚSTICO**

- SRPO (P. Ordinaria)
- SRPA (P. Agropecuaria)
- SRPI (P. Infraestruturas)
- SRPAg (P. de Augas)
- SRPPC (P. Patrimonio Cultural)
- SRPF (P. Forestal)
- SRPP (P. Paisaxística)
- SRPEN (P. de Espazos Naturais)

**PATRIMONIO CULTURAL**

- ARQUITECTÓNICO E ETNOGRÁFICO
- Ben de interese cultural
- Ámbito protexido
- Contorno de protección nº de catálogo
- 00.00
- CAMIÑO DE SANTIAGO
- ARQUEOLÓXICO
- Área de prot. Integral
- Contorno de protección código xacemento
- GA36021000
- Camiño Santiago
- Camión Real
- Patrimonio natural (Árbores Senteiros)

**SISTEMAS XERAIS E DOTAC. LOCAIS**

- DOT. ESP. LIBRES E ZONAS VERDES - EQUIPAMENTOS
- código nº-SE (sist. existente)/SN (sist. novo) (Pv) - Tit. privada
- Jnº Xardín
- Pnº Parque
- Cnº Comercial
- CEnº Cemiterio
- Dnº Deportivo
- SAnº Sanit.-Asistenc.
- Enº Docente
- ELnº Espazos libres
- Enº Parque Bombeiros
- Rnº Religioso
- Snº Social
- SCnº Sociocultural

**SISTEMA VIARIO**

- Estatal
- Deputación
- Autonómico
- Municipal
- Zona de Fluxo Pref.DHGC
- Catzada
- Liña límite de edificación
- Liña Límite de edificación
- Liña de Dominio Público EST
- Liña de Dominio Público AUT
- Zona de servidume
- Liña límite de edificación
- Liña de afección EST
- Liña de afección AUT
- Liña de afección DEP

**SISTEMA COMUNICACIÓNS**

- SF Sistema ferroviario (ADIF)
- Liña Ferrocarri (ADIF)
- Rede ferroviaria de alta velocidade
- Dominio Público de Ferrocarrís
- Liña Límite de Edificación
- Zona de Afección de FFCC
- Aparcamentos (AP-E nº)
- Estación Servizo Carburantes (ES-nº)

**INFRAESTRUTURAS DE SERVIZOS**

- EB Estación Bombeo
- EDAR Est. Dep. Augas Resid.
- IG Instalación Gas
- PL Punto Limpio
- PT Pl. Transferencia
- VI Vertedoiro Inertes
- VS Vertedoiro Selado

**GRÁFICO DE FOLLAS**

**GRÁFICO DE HOJAS**

34 de 108

**CONCELLO DE SILLED A**

**AYUNTAMIENTO DE SILLED A (PONTEVEDRA)**

**PLAN XERAL DE ORDENACIÓN MUNICIPAL**

**PLAN XERAL DE ORDENACIÓN MUNICIPAL**

**Alfonso Botana S.L.**

**Aprobación Provisional e Definitiva**

**V. PLANOS DE ORDENACIÓN**

**V. PLANOS DE ORDENACIÓN**

**V.01 ORDENACIÓN MUNICIPAL**

**V.01 ORDENACIÓN MUNICIPAL**

36052\_PXOM\_202207\_AP

Julio 2022 ETRS 89 29N  
 Julio 2022 EPSG: 25829

**G3**

1:5.000

0 50 100 200 Metros

**CONCELLO DE SILLED A**

**AYUNTAMIENTO DE SILLED A (PONTEVEDRA)**

**PLAN XERAL DE ORDENACIÓN MUNICIPAL**

**PLAN XERAL DE ORDENACIÓN MUNICIPAL**

**Alfonso Botana S.L.**

**Aprobación Provisional e Definitiva**

**V. PLANOS DE ORDENACIÓN**

**V. PLANOS DE ORDENACIÓN**

**V.01 ORDENACIÓN MUNICIPAL**

**V.01 ORDENACIÓN MUNICIPAL**

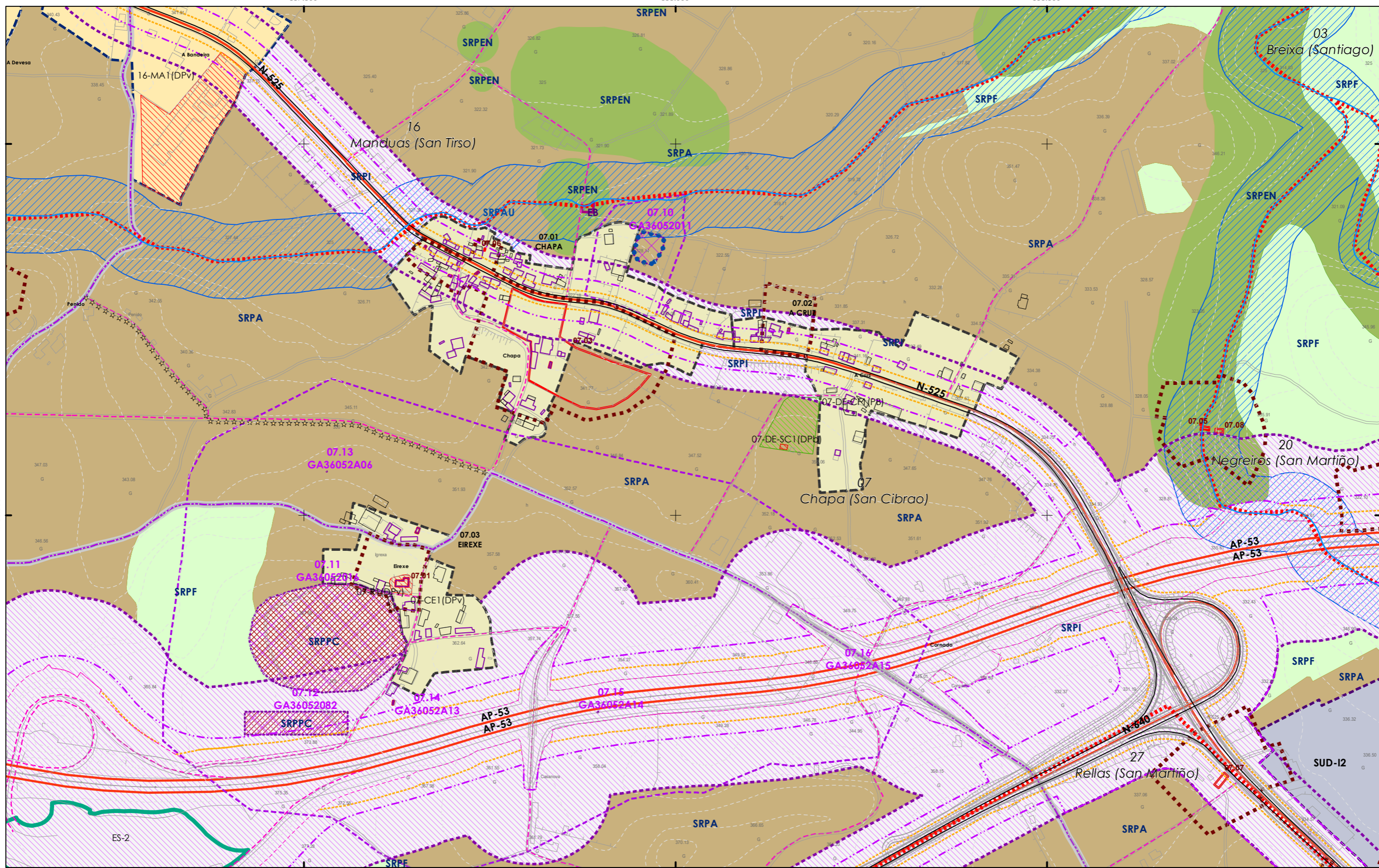
36052\_PXOM\_202207\_AP

Julio 2022 ETRS 89 29N  
 Julio 2022 EPSG: 25829

**G3**

1:5.000

0 50 100 200 Metros



**CLASIFICACIÓN DO SOLO**

**SOLO URBANO**

- S.U. (Solo Urbano Residencial)
- API-1 (Area Plan. Incorporado)

**SOLO DE NÚCLEO RURAL**

- Delimitación de núcleo rural

**SOLO URBANIZABLE**

- SUD (S. Urbz. Delimitado)
- R- Residencial / I - Industrial

+++ Límite Termo Municipal  
 + + + Límite parroquial

**SOLO RÚSTICO**

- SRPO (P. Ordinaria)
- SRPA (P. Agropecuaria)
- SRPI (P. Infraestruturas)
- SRPAg (P. de Augas)
- ZEC Zona Especial Conservación

- SRPPC (P. Patrimonio Cultural)
- SRPF (P. Forestal)
- SRPP (P. Paisaxística)
- SRPEN (P. de Espazos Naturais)

**ARQUITECTÓNICO E ETNOGRÁFICO**

- Ben de interese cultural
- Ámbito protexido
- Contorno de protección nº de catálogo
- 00.00

**CAMIÑO DE SANTIAGO ARQUEOLÓXICO**

- Área de prot. Integral
- Contorno de protección código xacemento
- GA36021000
- Camiño Santiago
- Camiño Real
- Patrimonio natural (Árbores Senteiros)

**DOT. ESP. LIBRES E ZONAS VERDES - EQUIPAMENTOS**

- Jnº Xardín
- Pnº Parque
- Cnº Comercial
- CEnº Cemiterio
- Dnº Deportivo
- SA nº Sanit.-Asistenc.
- AJnº Áreas recreativas
- ELnº Espazos libres
- Enº Docente
- PBnº Parque Bombeiros
- Rnº Religioso
- Snº Social
- SCnº Sociocultural

**SISTEMA VIARIO**

- Estatal
- Deputación
- Autonómico
- Municipal
- Zona de Fluxo Pref.DHGC
- Catzada
- Liña Límite de edificación
- Liña de Dominio Público EST
- Liña de Dominio Público AUT
- Zona de servidume
- Liña límite de edificación
- Liña de afección EST
- Liña de afección AUT
- Liña de afección DEP

**SISTEMA COMUNICACIÓNS**

- SF Sistema ferroviario (ADIF)
- Liña Ferrocarri (ADIF)
- Rede ferroviaria de alta velocidade
- Dominio Público de Ferrocarrís
- Liña Límite de Edificación
- Zona de Afección de FFCC
- Aparcamentos (AP-E nº)
- Estación Servizo Carburantes (ES-nº)

**INFRAESTRUTURAS DE SERVIZOS**

- EB Estación Bombeo
- EDAR Est. Dep. Augas Resid.
- IG Instalación Gas
- PL Punto Limpo
- PT Pl. Transferencia
- VI Vertedoiro Inertes
- VS Vertedoiro Selado

**GRÁFICO DE FOLLAS**  
**GRÁFICO DE HOJAS**

35 de 108

**Concello de SILLEDA**

**ALFONSO BOTANA S.L.**  
 Aprobación Provisional e Definitiva

36052\_PXOM\_202207\_AP  
 Julio 2022 ETRS 89 29N  
 Julio 2022 EPSG: 25829

**G4**  
 1:5.000

**CONCELLO DE SILLEDA (PONTEVEDRA)**  
 AYUNTAMIENTO DE SILLEDA (PONTEVEDRA)

**PLAN XERAL DE ORDENACIÓN MUNICIPAL**  
 PLAN XERAL DE ORDENACIÓN MUNICIPAL

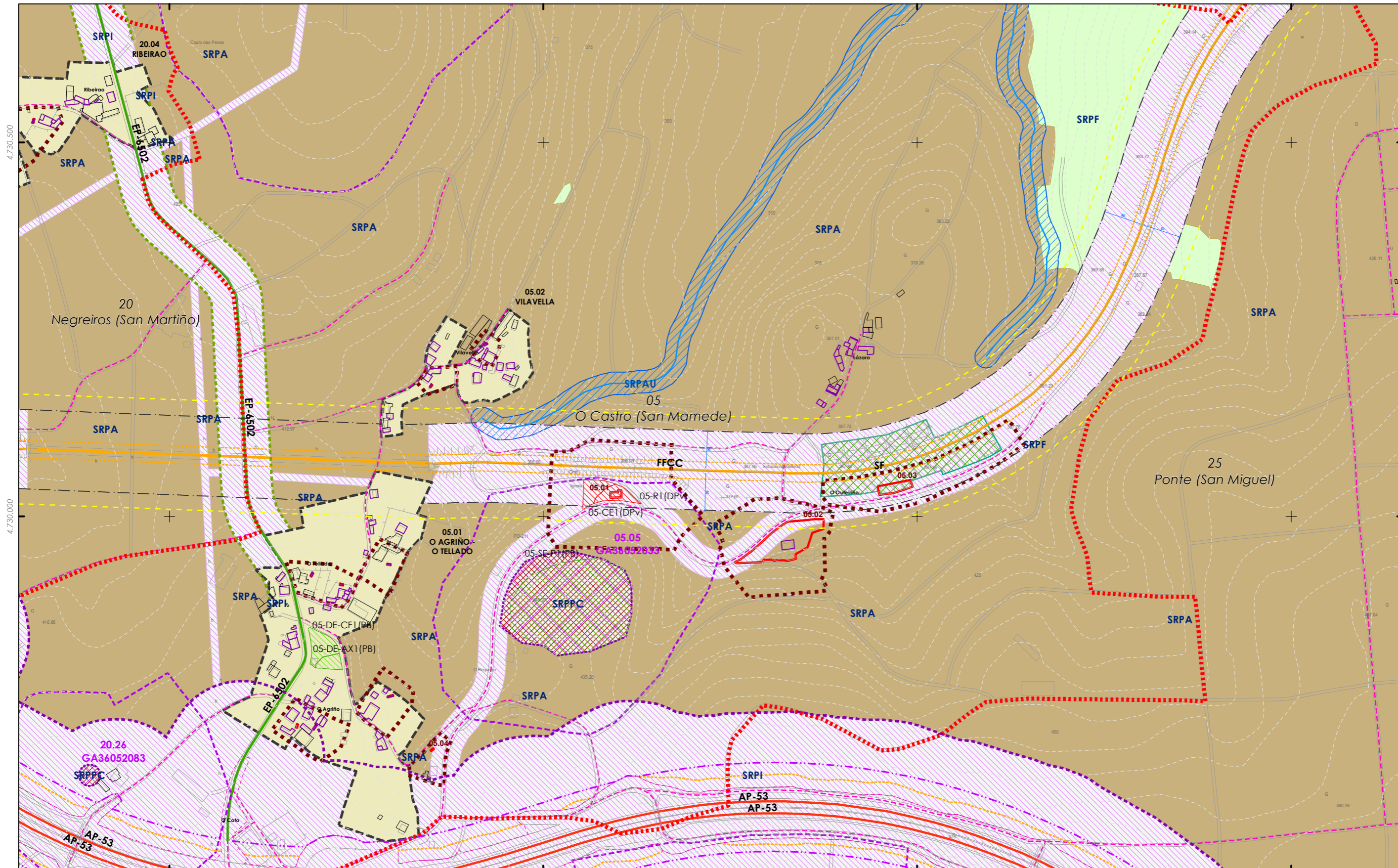
**Alfonso Botana S.L.**  
 Aprobación Provisional e Definitiva

**V. PLANOS DE ORDENACIÓN**  
 V. PLANOS DE ORDENACIÓN

**V.01 ORDENACIÓN MUNICIPAL**  
 V.01 ORDENACIÓN MUNICIPAL

0 50 100 200 Metros





**CLASIFICACIÓN DO SOLO**

**SOLO URBANO**

- S.U. (Solo Urbano Residencial)
- API-1 (Area Plan. Incorporado)

**SOLO DE NÚCLEO RURAL**

- Delimitación de núcleo rural

**SOLO URBANIZABLE**

- SUD (S. Urbz. Delimitado)
- R- Residencial / I - Industrial
- Limite Termu Municipal
- Limite parroquial

**SOLO RÚSTICO**

- SRPO (P. Ordinaria)
- SRPA (P. Agropecuaria)
- SRPI (P. Infraestruturas)
- SRPAg (P. de Augas)
- ZEC Zona Especial Conservación
- SRPPC (P. Patrimonio Cultural)
- SRPF (P. Forestal)
- SRPP (P. Paisaxística)
- SRPEN (P. de Espazos Naturais)

**ARQUITECTÓNICO E ETNOGRÁFICO**

- Ben de interese cultural
- Ámbito protexido
- Contorno de protección nº de catálogo
- 00.00 CAMIÑO DE SANTIAGO ARGUEOLÓXICO
- Área de prot. Integral
- Contorno de protección código xacemento
- Camiño Santiago
- Camiño Real
- Patrimonio natural (Árbores Senteiros)

**DOT. ESP. LIBRES E ZONAS VERDES - EQUIPAMENTOS**

- Jnº Xardín
- Pnº Parque
- Cnº Comercial
- CEnº Cemiterio
- Dnº Deportivo
- SAnº Sanit.-Asistenc.
- Áreas recreativas
- Áreas libres
- Docente
- Parque Bombeiros
- Relixioso
- Social
- Sociocultural

**SISTEMA VIARIO**

- Estatal
- Deputación
- Autonómico
- Municipal
- Zona de Fluxo Pref.DHGC
- Catzada
- Liña Límite de edificación
- Liña de Dominio Público EST
- Liña de Dominio Público AUT
- Zona de servidume
- Liña límite de edificación
- Liña de afección EST
- Liña de afección AUT
- Liña de afección DEP

**SISTEMA COMUNICACIÓN**

- SF Sistema ferroviario (ADIF)
- Liña Ferrocarril (ADIF)
- Rede ferroviaria de alta velocidade
- Dominio Público de Ferrocarrís
- Liña Límite de Edificación
- Zona de Afección de FFCC
- Aparcamentos (AP-E nº)
- Estación Servizo Carburantes (ES-nº)

**INFRAESTRUTURAS DE SERVIZOS**

- EB Estación Bombeo
- EDAR Est. Dep. Augas Resid.
- IG Instalación Gas
- PL Punto Limpo
- PT Pl. Transferencia
- VI Vertedouro Inertes
- VS Vertedouro Selado

**GRÁFICO DE FOLLAS**

**GRÁFICO DE HOJAS**

37 de 108

Concello de SILLED

**ALFONSO BOTANA**

36052\_PXOM\_202207\_AP

Julio 2022

ETRS 89 29N

EPSG: 25829

**G6**

1:5.000

**CONCELLO DE SILLED (PONTEVEDRA)**

AYUNTAMIENTO DE SILEDA (PONTEVEDRA)

**PLAN XERAL DE ORDENACIÓN MUNICIPAL**

PLAN XERAL DE ORDENACIÓN MUNICIPAL

**Alfonso Botana S.L.**

Aprobación Provisional e Definitiva

**V. PLANOS DE ORDENACIÓN**


V. PLANOS DE ORDENACIÓN

**V.01 ORDENACIÓN MUNICIPAL**

V.01 ORDENACIÓN MUNICIPAL

0 50 100 200 Metros





**CLASIFICACIÓN DO SOLO**

**SOLO URBANO**

- S.U. (Solo Urbano Residencial)
- API-1 (Area Plan. Incorporado)

**SOLO DE NÚCLEO RURAL**

- Delimitación de núcleo rural

**SOLO URBANIZABLE**

- SUD (S. Urbz. Delimitado)
- R - Residencial / I - Industrial

Limite Termo Municipal  
 Limite parroquial

**SOLO RÚSTICO**

- SRPO (P. Ordinaria)
- SRPPC (P. Patrimonio Cultural)
- SRPA (P. Agropecuaria)
- SRPF (P. Forestal)
- SRPI (P. Infraestruturas)
- SRPP (P. Paisaxística)
- SRPAg (P. de Augas)
- SRPEN (P. de Espazos Naturais)
- ZEC Zona Especial Conservación

**ARQUITECTÓNICO E ETNOGRÁFICO**

- Ben de interese cultural
- Ámbito protexido
- Contorno de protección nº de catálogo
- 00.00

**PATRIMONIO CULTURAL**

- CAMIÑO DE SANTIAGO ARGUEOLÓXICO
- Área de prot. Integral
- Contorno de protección GA36021000 código xacemento
- Camiño Santiago
- Camiño Real
- Patrimonio natural (Árbores Sentieiros)

**DOT. ESP. LIBRES E ZONAS VERDES - EQUIPAMENTOS**

código nº-SE (sist. existente)/SN (sist. novo) (Pv) - Tit. privada

- Jnº Xardín
- Pnº Parque
- Cnº Comercial
- CEnº Cemiterio
- Dnº Deportivo
- SAnº Sanit.-Asistenc.
- AJnº Áreas recreativas
- ELnº Espazos libres
- Enº Docente
- PBnº Parque Bombeiros
- Rnº Religioso
- Snº Social
- SCnº Sociocultural

**SISTEMA VIARIO**

- Estatal
- Deputación
- Autonómico
- Municipal

**SISTEMAS XERAIS E DOTAC. LOCAIS**

- Zona de Fluxo Pref.DHGC
- Calzada
- Zona de servidume
- Liña límite de edificación
- Liña de Dominio Público EST
- Liña de Dominio Público AUT

**SISTEMA COMUNICACIÓN**

- SF Sistema ferroviario (ADIF)
- Liña Ferrocarri (ADIF)
- Rede ferroviaria de alta velocidade
- Dominio Público de Ferrocarrís
- Liña Límite de Edificación
- Zona de Afección de FFCC
- Aparcamentos (AP-E nº)
- Estación Servizo Carburantes (ES-nº)

**INFRAESTRUTURAS DE SERVIZOS**

- EB Estación Bombeo
- EDAR Est. Dep. Augas Resid.
- IG Instalación Gas
- PL Punto Limpo
- PT Pl. Transferencia
- VI Vertedoiro Inertes
- VS Vertedoiro Selado

**GRÁFICO DE FOLLAS DE HOJAS**

39 de 108

**G8**

Concello de SILLED A

**ALFONSO BOTANA**

36052\_PXOM\_202207\_AP

Julio 2022

ETRS 89 29N

EPSG: 25829

1:5.000

**CONCELLO DE SILLED A (PONTEVEDRA)**

AYUNTAMIENTO DE SILLED A (PONTEVEDRA)

**PLAN XERAL DE ORDENACIÓN MUNICIPAL**

PLAN XERAL DE ORDENACIÓN MUNICIPAL

**Alfonso Botana S.L.**

Aprobación Provisional e Definitiva

**V. PLANOS DE ORDENACIÓN**

V. PLANOS DE ORDENACIÓN

**V.01 ORDENACIÓN MUNICIPAL**

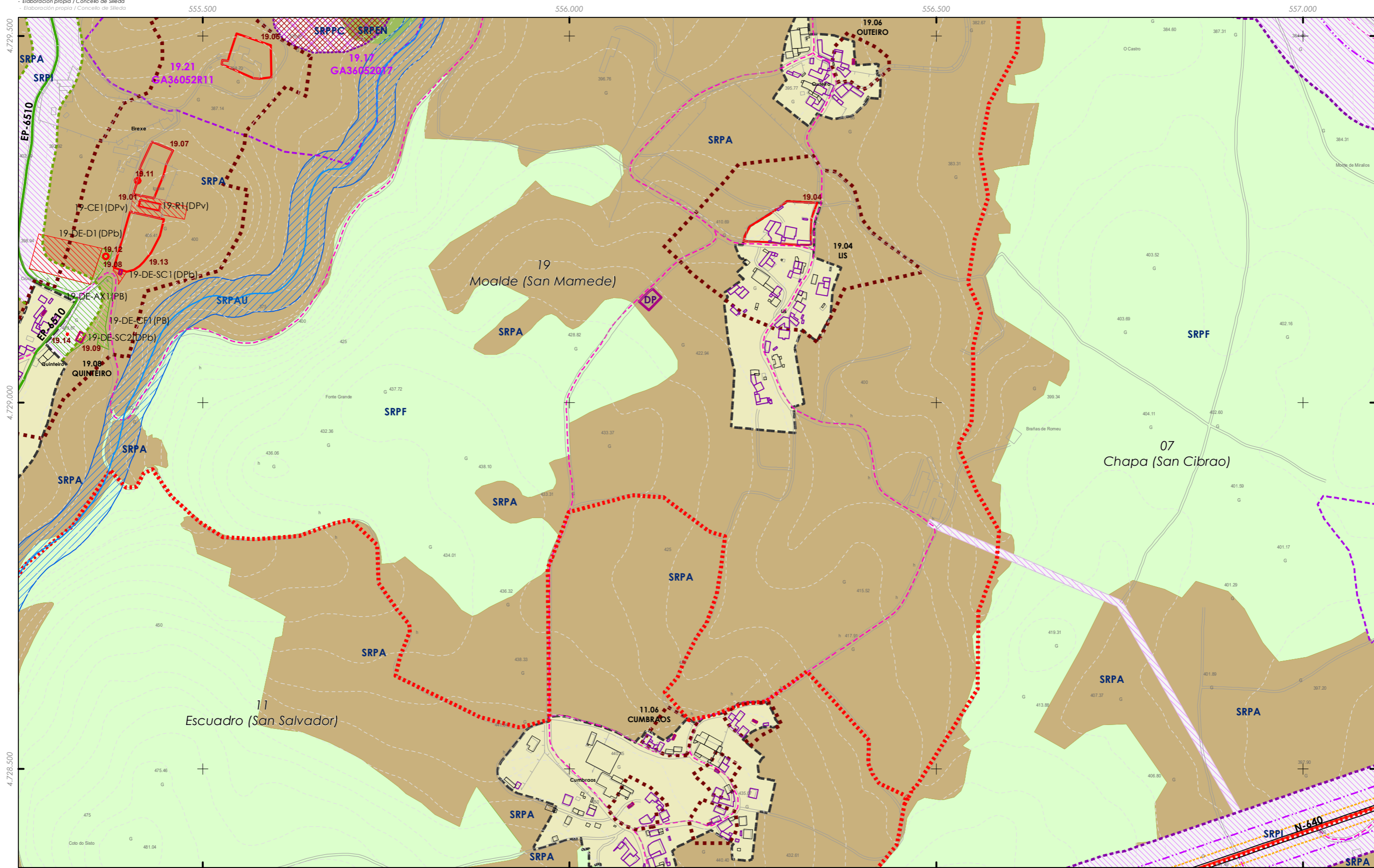
V.01 ORDENACIÓN MUNICIPAL

0 50 100 200 Metros









**CLASIFICACIÓN DO SOLO**

**SOLO URBANO**  
 S.U. (Solo Urbano Residencial)  
 API-1 (Area Plan. Incorporado)

**SOLO DE NÚCLEO RURAL**  
 Delimitación de núcleo rural

**SOLO URBANIZABLE**  
 SUD (S. Urbz. Delimitado)  
 R- Residencial / I - Industrial

**SOLO RÚSTICO**  
 SRPO (P. Ordinaria)  
 SRPA (P. Agropecuaria)  
 SRPI (P. Infraestruturas)  
 SRPAg (P. de Augas)

**PATRIMONIO CULTURAL**  
 SRPPC (P. Patrimonio Cultural)  
 SRPF (P. Forestal)  
 SRPP (P. Paisaxística)  
 SRPEN (P. de Espazos Naturais)

**ARQUITECTÓNICO E ETNOGRÁFICO**  
 Ben de interese cultural  
 Ámbito protexido  
 Contorno de protección nº de catálogo  
 CAMIÑO DE SANTIAGO ARQUEOLÓXICO  
 Área de prot. Integral  
 Contorno de protección  
 Camiño Santiago  
 Camiño Real  
 Patrimonio natural (Árbores Senteiros)

**SISTEMAS XERAIS E DOTAC. LOCAIS**  
 DOT. ESP. LIBRES E ZONAS VERDES - EQUIPAMENTOS  
 código nº-SE (sist. existente)/SN (sist. novo) (Pv) - Tit. privada  
 Jnº Xardín AInº Áreas recreativas  
 Pnº Parque ELnº Espazos libres  
 Cnº Comercial Enº Docente  
 CEnº Cemiterio PEnº Parque Bombeiros  
 Dnº Deportivo Rnº Religioso  
 SAnº Sanit.-Asistenc. Snº Social  
 SCnº Sociocultural

**SISTEMA VIARIO**  
 Estatal  
 Deputación  
 Autonómico  
 Municipal

**SISTEMAS XERAIS E DOTAC. LOCAIS**  
 Zona de Fluxo Pref.DHGC  
 Catzada  
 Liña Límite de edificación  
 Liña Límite de edificación  
 Liña de Dominio Público EST  
 Liña de Dominio Público AUT  
 Zona de servidume  
 Liña límite de edificación  
 Liña de afección EST  
 Liña de afección AUT  
 Liña de afección DEP

**SISTEMA COMUNICACIÓN**  
 SF Sistema ferroviario (ADIF)  
 Liña Ferrocarril (ADIF)  
 Rede ferroviaria de alta velocidade  
 Dominio Público de Ferrocarrís  
 Liña Límite de Edificación  
 Zona de Afección de FFCC  
 Aparcamentos (AP-E nº)  
 Estación Servizo Carburantes (ES-nº)

**INFRAESTRUTURAS DE SERVIZOS**  
 EB Estación Bombeo  
 EDAR Est. Dep. Augas Resid.  
 IG Instalación Gas  
 PL Punto Limpo  
 PT Pl. Transferencia  
 VI Vertedoiro Inertes  
 VS Vertedoiro Selado

**GRÁFICO DE FOLLAS**  
 GRÁFICO DE HOJAS  
 H3  
 42 de 108

**CONCELLO DE SILLEDA**  
 AYUNTAMIENTO DE SILLEDA (PONTEVEDRA)  
 PLAN XERAL DE ORDENACIÓN MUNICIPAL  
 PLAN XERAL DE ORDENACIÓN MUNICIPAL  
**Alfonso Botana S.L.**  
 Aprobación Provisional e Definitiva  
 V. PLANOS DE ORDENACIÓN  
 V. PLANOS DE ORDENACIÓN  
**V.01 ORDENACIÓN MUNICIPAL**  
 V.01 ORDENACIÓN MUNICIPAL

36052\_PXOM\_202207\_AP  
 Julio 2022 ETRS 89 29N  
 Julio 2022 EPSG: 25829

1:5.000

0 50 100 200 Metros

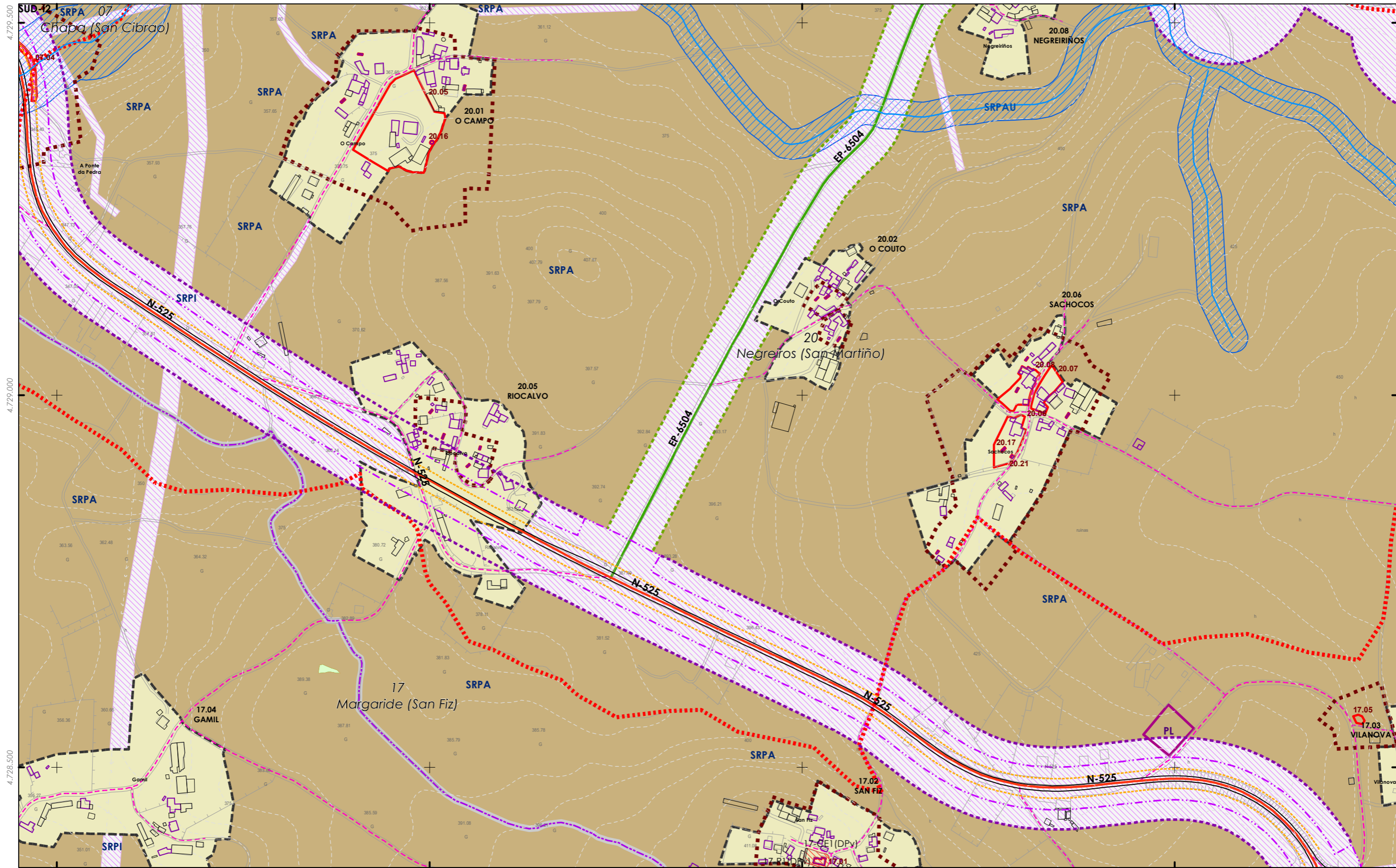
**CONCELLO DE SILLEDA (PONTEVEDRA)**  
 AYUNTAMIENTO DE SILLEDA (PONTEVEDRA)  
 PLAN XERAL DE ORDENACIÓN MUNICIPAL  
 PLAN XERAL DE ORDENACIÓN MUNICIPAL  
**Alfonso Botana S.L.**  
 Aprobación Provisional e Definitiva  
 V. PLANOS DE ORDENACIÓN  
 V. PLANOS DE ORDENACIÓN  
**V.01 ORDENACIÓN MUNICIPAL**  
 V.01 ORDENACIÓN MUNICIPAL

36052\_PXOM\_202207\_AP  
 Julio 2022 ETRS 89 29N  
 Julio 2022 EPSG: 25829

1:5.000

0 50 100 200 Metros





**CLASIFICACIÓN DO SOLO**

**SOLO URBANO**

- S.U. (Solo Urbano Residencial)
- API-1 (Area Plan. Incorporado)

**SOLO DE NÚCLEO RURAL**

- Delimitación de núcleo rural

**SOLO URBANIZABLE**

- SUD (S. Urbz. Delimitado)
- R- Residencial / I- Industrial

**SOLO RÚSTICO**

- SRPO (P. Ordinaria)
- SRPA (P. Agropecuaria)
- SRPI (P. Infraestruturas)
- SRPAg (P. de Augas)
- ZEC Zona Especial Conservación

**SRPP (P. Patrimonio Cultural)**

- SRPP (P. Forestal)
- SRPP (P. Paisaxística)
- SRPEN (P. de Espazos Naturais)

**ARQUITECTÓNICO E ETNOGRÁFICO**

- Ben de interese cultural
- Ámbito protexido
- Contorno de protección nº de catálogo
- 00.00 CAMIÑO DE SANTIAGO ARGUEOLÓXICO
- Área de prot. Integral
- Contorno de protección código xacemento
- Camiño Santiago
- Camiño Real
- Patrimonio natural (Árbores Senteiros)

**PATRIMONIO CULTURAL**

**DOT. ESP. LIBRES E ZONAS VERDES - EQUIPAMENTOS**

- Jnº Xardín
- Pnº Parque
- Cnº Comercial
- CEnº Cemiterio
- Dnº Deportivo
- SA nº Sanit.-Asistenc.
- Enº Áreas recreativas
- ELnº Espazos libres
- Enº Docente
- PBnº Parque Bombeiros
- Rnº Religioso
- Snº Social
- SCnº Sociocultural

**SISTEMA VIARIO**

- Estatal
- Deputación
- Autonómico
- Municipal
- Zona de Fluxo Pref.DHGC
- Catzada
- Liña Límite de edificación
- Liña de Dominio Público EST
- Liña de Dominio Público AUT
- Zona de servidume
- Liña límite de edificación
- Liña de atención EST
- Liña de atención AUT
- Liña de atención DEP

**SISTEMAS XERAIS E DOTAC. LOCAIS**

**SISTEMA DE COMUNICACIÓN**

- SF Sistema ferroviario (ADIF)
- Liña Ferrocarril (ADIF)
- Rede ferroviaria de alta velocidade
- Dominio Público de Ferrocarrís
- Liña Límite de Edificación
- Zona de Afección de FFCC
- Aparcamentos (AP-E nº)
- Estación Servizo Carburantes (ES-nº)

**INFRAESTRUTURAS DE SERVIZOS**

- EB Estación Bombeo
- EDAR Est. Dep. Augas Resid.
- IG Instalación Gas
- PL Punto Limpo
- PT Pl. Transferencia
- VI Vertedoiro Inertes
- VS Vertedoiro Selado

**GRÁFICO DE FOLLAS**

**GRÁFICO DE HOJAS**

H5

44 de 108

**CONCELLO DE SILLED (PONTEVEDRA)**

AYUNTAMIENTO DE SILLED (PONTEVEDRA)

**PLAN XERAL DE ORDENACIÓN MUNICIPAL**

PLAN XERAL DE ORDENACIÓN MUNICIPAL

**Alfonso Botana S.L.**

Aprobación Provisional y Definitiva

**V. PLANOS DE ORDENACIÓN**

V. PLANOS DE ORDENACIÓN

**V.01 ORDENACIÓN MUNICIPAL**

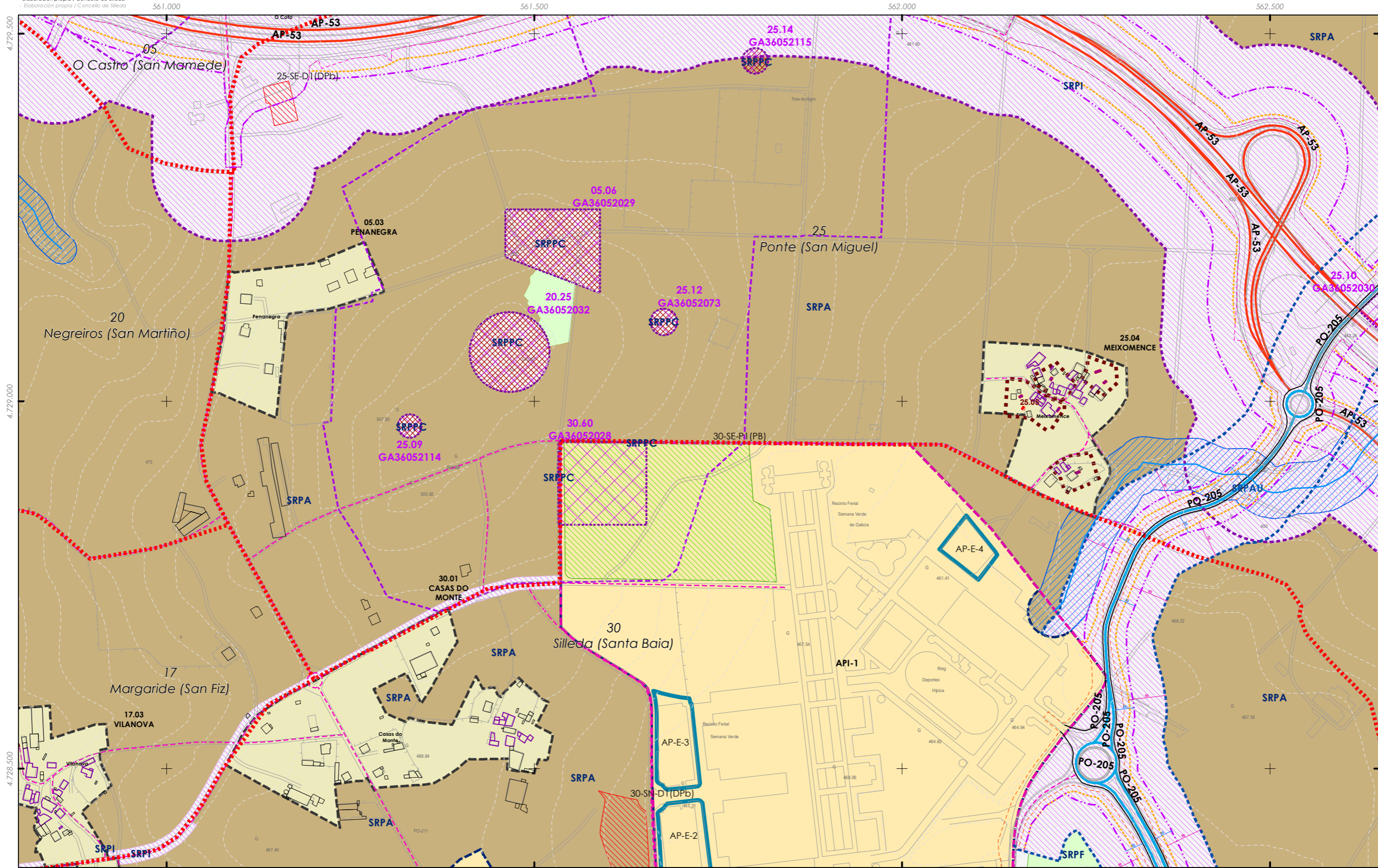
V.01 ORDENACIÓN MUNICIPAL

36052\_PXOM\_202207\_AP

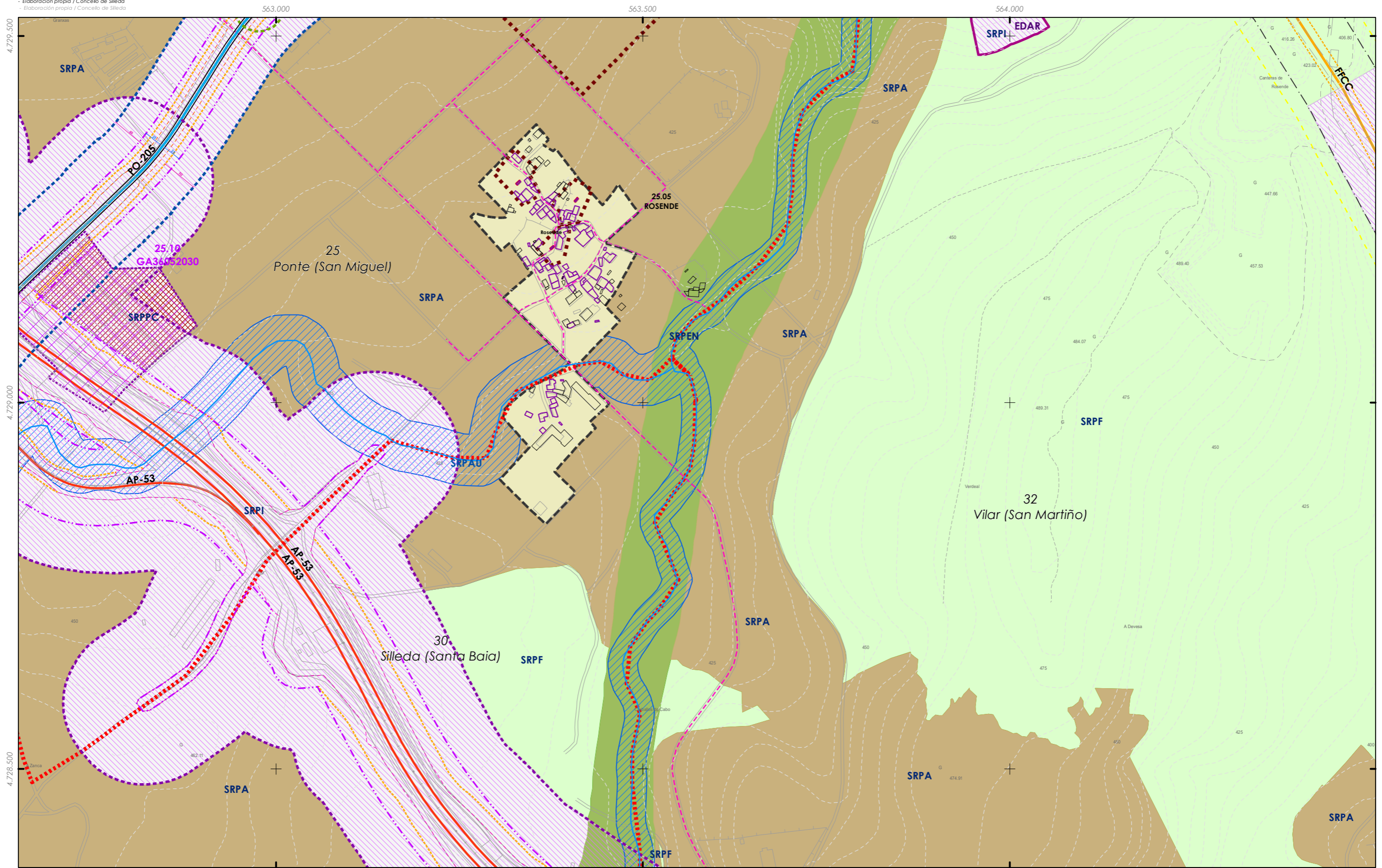
Julio 2022 ETR8 89 29N EPSG: 25829

1:5.000

0 50 100 200 Metros



<p><b>CLASIFICACIÓN DO SOLO</b></p> <p><b>SOLO URBANO</b></p> <ul style="list-style-type: none"> <li>S.U. (Solo Urbano Residencial)</li> <li>API-1 (Area Plan. Incorporado)</li> </ul> <p><b>SOLO DE NÚCLEO RURAL</b></p> <ul style="list-style-type: none"> <li>Delimitación de núcleo rural</li> </ul> <p><b>SOLO URBANIZABLE</b></p> <ul style="list-style-type: none"> <li>SUD (S. Urbz. Delimitado)</li> <li>R- Residencial / I- Industrial</li> </ul> <p><b>SOLO RÚSTICO</b></p> <ul style="list-style-type: none"> <li>SRPO (P. Ordinaria)</li> <li>SRPA (P. Agropecuaria)</li> <li>SRPI (P. Infraestruturas)</li> <li>SRPAg (P. de Augas)</li> <li>ZEC Zona Especial Conservación</li> </ul>	<p><b>ARQUITECTÓNICO E ETNOGRÁFICO</b></p> <ul style="list-style-type: none"> <li>Ben de interese cultural</li> <li>Ámbito protexido</li> <li>Contorno de protección nº de catálogo</li> <li>00.00 CAMIÑO DE SANTIAGO ARQUEOLÓXICO</li> <li>Área de prot. Integral</li> <li>Contorno de protección</li> <li>GA36021000 código xacemento</li> <li>Camión Santiago</li> <li>Camión Real</li> <li>Patrimonio natural (Árbores Senteiros)</li> </ul> <p><b>PATRIMONIO CULTURAL</b></p> <ul style="list-style-type: none"> <li>SRPPC (P. Patrimonio Cultural)</li> <li>SRPF (P. Forestal)</li> <li>SRPP (P. Paisaxística)</li> <li>SRPEN (P. de Espazos Naturais)</li> </ul>	<p><b>DOT. ESP. LIBRES E ZONAS VERDES - EQUIPAMENTOS</b></p> <p>código nº-SE (sist. existente)/SN (sist. novo) (Pv) - Tit. privada</p> <ul style="list-style-type: none"> <li>Jnº Xardín</li> <li>Pnº Parque</li> <li>Cnº Comercial</li> <li>CEnº Cemiterio</li> <li>Dnº Deportivo</li> <li>SAnº Sanit.-Asistenc.</li> <li>AJnº Áreas recreativas</li> <li>ELnº Espazos libres</li> <li>Enº Docente</li> <li>PBnº Parque Bombeiros</li> <li>Rnº Religioso</li> <li>Snº Social</li> <li>SCnº Sociocultural</li> </ul> <p><b>SISTEMA VIARIO</b></p> <ul style="list-style-type: none"> <li>Estatal</li> <li>Deputación</li> <li>Autonómico</li> <li>Municipal</li> <li>Zona de Fluxo Pref.DHGC</li> <li>Catxada</li> <li>Liña Límite de edificación</li> <li>Liña de Dominio Público EST</li> <li>Liña de Dominio Público AUT</li> <li>Zona de servidume</li> <li>Liña límite de edificación</li> <li>Liña de afección EST</li> <li>Liña de afección AUT</li> <li>Liña de afección DEP</li> </ul> <p><b>SISTEMAS XERAIS E DOTAC. LOCAIS</b></p>	<p><b>SISTEMA COMUNICACIÓN</b></p> <ul style="list-style-type: none"> <li>SF Sistema ferroviario (ADIF)</li> <li>Liña Ferrocarril (ADIF)</li> <li>Rede ferroviaria de alta velocidade</li> <li>Dominio Público de Ferrocarrís</li> <li>Liña Límite de Edificación</li> <li>Zona de Afección de FFCC</li> <li>Aparcamentos (AP-E nº)</li> <li>Estación Servizo Combustibles (ES-nº)</li> </ul> <p><b>INFRAESTRUTURAS DE SERVIZOS</b></p> <ul style="list-style-type: none"> <li>EB Estación Bombeo</li> <li>EDAR Est. Dep. Augas Resid.</li> <li>IG Instalación Gas</li> <li>PL Punto Limpo</li> <li>PT Pl. Transferencia</li> <li>VI Vertedoiro Inertes</li> <li>VS Vertedoiro Selado</li> </ul>	<p><b>GRÁFICO DE FOLLAS</b></p> <p>GRÁFICO DE HOJAS</p> <p>H6</p> <p>45 de 108</p>	<p>Concello de SILLEDA</p> <p><b>CONCELLO DE SILLEDA (PONTEVEDRA)</b></p> <p>AYUNTAMIENTO DE SILLEDA (PONTEVEDRA)</p> <p><b>PLAN XERAL DE ORDENACIÓN MUNICIPAL</b></p> <p>PLAN XERAL DE ORDENACIÓN MUNICIPAL</p> <p><b>Alfonso Botana S.L.</b></p> <p>Aprobación Provisional e Definitiva</p> <p>V. PLANOS DE ORDENACIÓN</p> <p>V. PLANOS DE ORDENACIÓN</p> <p>V.01 ORDENACIÓN MUNICIPAL</p> <p>V.01 ORDENACIÓN MUNICIPAL</p> <p>36052_PXOM_202207_AP</p> <p>Xullo 2022 ETRS 89 29N</p> <p>Julio 2022 EPSG: 25829</p> <p>1:5.000</p> <p>0 50 100 200 Metros</p>
--	---	---	--	--	---



**CLASIFICACIÓN DO SOLO**

**SOLO URBANO**

- S.U. (Solo Urbano Residencial)
- API-1 (Area Plan. Incorporado)

**SOLO DE NÚCLEO RURAL**

- Delimitación de núcleo rural

**SOLO URBANIZABLE**

- SUD (S. Urbz. Delimitado)
- R - Residencial / I - Industrial

+ + + + + Límite Termo Municipal  
 + + + + + Límite parroquial

**SOLO RÚSTICO**

- SRPO (P. Ordinaria)
- SRPA (P. Agropecuaria)
- SRPI (P. Infraestruturas)
- SRPAg (P. de Augas)
- ZEC Zona Especial Conservación

- SRPPC (P. Patrimonio Cultural)
- SRPF (P. Forestal)
- SRPP (P. Paisaxística)
- SRPEN (P. de Espazos Naturais)

**ARQUITECTÓNICO E ETNOGRÁFICO**

- Ben de interese cultural
- Ámbito protexido
- Contorno de protección nº de catálogo
- 00.00

**CAMIÑO DE SANTIAGO ARQUEOLÓXICO**

- Área de prot. Integral
- Contorno de protección código xacemento
- Camiño Santiago
- Camión Real
- Patrimonio natural (Árbores Sentieiros)

**DOT. ESP. LIBRES E ZONAS VERDES - EQUIPAMENTOS**

código nº-SE (sist. existente)/SN (sist. novo) (Pv) - Tit. privada

- Jnº Xardín
- Pnº Parque
- Cnº Comercial
- CEnº Cemiterio
- Dnº Deportivo
- SAnº Sanit.-Asistenc.
- Enº Áreas recreativas
- ELnº Espazos libres
- Enº Docente
- PBnº Parque Bombeiros
- Rnº Religioso
- Snº Social
- SCnº Sociocultural

**SISTEMA VIARIO**

- Estatal
- Deputación
- Autonómico
- Municipal

**SISTEMAS XERAIS E DOTAC. LOCAIS**

- Zona de Fluxo Pref.DHGC
- Catzada
- Liña Límite de edificación
- Liña Límite de edificación
- Liña de Dominio Público EST
- Liña de Dominio Público AUT
- Zona de servidume
- Liña límite de edificación
- Liña de afección EST
- Liña de afección AUT
- Liña de afección DEP

**SISTEMA COMUNICACIÓN**

- SF Sistema ferroviario (ADIF)
- Liña Ferrocarri (ADIF)
- Rede ferroviaria de alta velocidade
- Dominio Público de Ferrocarrís
- Liña Límite de Edificación
- Zona de Afección de FFCC
- Aparcamentos (AP-E nº)
- Estación Servizo Carburantes (ES-nº)

**INFRAESTRUTURAS DE SERVIZOS**

- EB Estación Bombeo
- EDAR Est. Dep. Augas Resid.
- IG Instalación Gas
- PL Punto Limpo
- PT Pl. Transferencia
- VI Vertedoiro Inertes
- VS Vertedoiro Selado

**GRÁFICO DE FOLLAS**

**GRÁFICO DE HOJAS**

H7

46 de 108

**Concello de SILLED**

**ALFONSO BOTANA**

36052\_PXOM\_202207\_AP

Julio 2022

ETRS 89 29N

EPSG: 25829

**CONCELLO DE SILLED (PONTEVEDRA)**

AYUNTAMIENTO DE SILLED (PONTEVEDRA)

**PLAN XERAL DE ORDENACIÓN MUNICIPAL**

PLAN XERAL DE ORDENACIÓN MUNICIPAL

**Alfonso Botana S.L.**

**Aprobación Provisional e Definitiva**

**V. PLANOS DE ORDENACIÓN**

V. PLANOS DE ORDENACIÓN

**V.01 ORDENACIÓN MUNICIPAL**

V.01 ORDENACIÓN MUNICIPAL

0 50 100 200 Metros



**CLASIFICACIÓN DO SOLO**

**SOLO URBANO**

- S.U. (Solo Urbano Residencial)
- API-1 (Area Plan. Incorporado)

**SOLO DE NÚCLEO RURAL**

- Delimitación de núcleo rural

**SOLO URBANIZABLE**

- SUD (S. Urbz. Delimitado)
- R- Residencial / I - Industrial

- Limite Termo Municipal
- Limite parroquial

**SOLO RÚSTICO**

- SRPO (P. Ordinaria)
- SRPPC (P. Patrimonio Cultural)
- SRPA (P. Agropecuaria)
- SRPF (P. Forestal)
- SRPI (P. Infraestruturas)
- SRPP (P. Paisaxística)
- SRPAg (P. de Augas)
- SRPEN (P. de Espazos Naturais)
- ZEC Zona Especial Conservación

**PATRIMONIO CULTURAL**

- ARQUITECTÓNICO E ETNOGRÁFICO
- Ben de interese cultural
- Ámbito protexido
- Contorno de protección nº de catálogo
- 00.00
- CAMIÑO DE SANTIAGO ARGUEOLÓXICO
- Camión de Santiago
- Área de prot. Integral
- Contorno de protección
- GA36021000 código xacemento
- Camión Santiago
- Camión Real
- Patrimonio natural (Árbores Senteiros)

**SISTEMAS XERAIS E DOTAC. LOCAIS**

- DOT. ESP. LIBRES E ZONAS VERDES - EQUIPAMENTOS**
- Jnº Xardín
- Pnº Parque
- Cnº Comercial
- CEnº Cemiterio
- Dnº Deportivo
- SAnº Sanit.-Asistenc.
- AJnº Áreas recreativas
- ELnº Espazos libres
- Enº Docente
- PBnº Parque Bombeiros
- Rnº Religioso
- Snº Social
- SCnº Sociocultural
- SISTEMA VIARIO**
- Estatál
- Deputación
- Autonómico
- Municipal
- Zona de Fluxo Pref.DHGC
- Calzada
- Zona de servidume
- Liña límite de edificación
- Liña de Dominio Público EST
- Liña de Dominio Público AUT
- Liña de afección EST
- Liña de afección AUT
- Liña de afección DEP

**SISTEMA COMUNICACIÓN**

- SF Sistema ferroviario (ADIF)
- Liña Ferrocarril (ADIF)
- Rede ferroviaria de alta velocidade
- Dominio Público de Ferrocarril
- Liña Límite de Edificación
- Zona de Afección de FFCC
- Aparcamentos (AP-E nº)
- Estación Servizo Carburantes (ES-nº)
- INFRAESTRUTURAS DE SERVIZOS**
- EB Estación Bombeo
- EDAR Est. Dep. Augas Resid.
- IG Instalación Gas
- PL Punto Limpo
- PT Pl. Transferencia
- VI Vertedoiro Inertes
- VS Vertedoiro Selado



Concello de SILLEDA

**ALFONSO BOTANA**

36052\_PXOM\_202207\_AP

Julio 2022 ETRS 89 29N  
Julio 2022 EPSG: 25829

**H8**

1:5.000

**CONCELLO DE SILLEDA (PONTEVEDRA)**

AYUNTAMIENTO DE SILLEDA (PONTEVEDRA)

**PLAN XERAL DE ORDENACIÓN MUNICIPAL**

PLAN XERAL DE ORDENACIÓN MUNICIPAL

**Alfonso Botana S.L.**

Aprobación Provisional e Definitiva

**V. PLANOS DE ORDENACIÓN**

V. PLANOS DE ORDENACIÓN

**V.01 ORDENACIÓN MUNICIPAL**

V.01 ORDENACIÓN MUNICIPAL

0 50 100 200 Metros

19.22  
GA36017052  
SRPPC  
Brañas de Xestoso  
Moalde (San Mamede)  
SRPEN

A Estrada

San Sebastián  
Capela do

**CLASIFICACIÓN DO SOLO**

**SOLO URBANO**

- S.U. (Solo Urbano Residencial)
- API-1 (Area Plan. Incorporado)

**SOLO DE NÚCLEO RURAL**

- Delimitación de núcleo rural

**SOLO URBANIZABLE**

- SUD (S. Urbz. Delimitado)
- R - Residencial / I - Industrial
- Limite Termo Municipal
- Limite parroquial

**SOLO RÚSTICO**

- SRPO (P. Ordinaria)
- SRPPC (P. Patrimonio Cultural)
- SRPA (P. Agropecuaria)
- SRPF (P. Forestal)
- SRPI (P. Infraestruturas)
- SRPP (P. Paisaxística)
- SRPAg (P. de Augas)
- SRPEN (P. de Espazos Naturais)
- ZEC Zona Especial Conservación

**PATRIMONIO CULTURAL**

**ARQUITECTÓNICO E ETNOGRÁFICO**

- Ben de interese cultural
- Ámbito protexido
- Contorno de protección nº de catálogo
- 00.00

**CAMIÑO DE SANTIAGO ARGUEOLÓXICO**

- Camiño de Santiago
- GA36021000 código xacemento
- Área de prot. Integral
- Contorno de protección
- Camiño Santiago
- Camiño Real
- Patrimonio natural (Árbores Sentieiros)

**DOT. ESP. LIBRES E ZONAS VERDES - EQUIPAMENTOS**  
 código nº-SE (sist. existente)/SN (sist. novo) (Pv) - Tit. privada

- Jnº Xardín
- Pnº Parque
- Cnº Comercial
- CEnº Cemiterio
- Dnº Deportivo
- SAnº Sanit.-Asistenc.
- AJnº Áreas recreativas
- ELnº Espazos libres
- Enº Docente
- PBnº Parque Bombeiros
- Rnº Religioso
- Snº Social
- SCnº Sociocultural

**SISTEMA VIARIO**

- Estatal
- Deputación
- Autonómico
- Municipal
- Zona de Fluxo Pref.DHGC
- Calzada
- Zona de servidume
- Liña límite de edificación
- Liña de Dominio Público EST
- Liña de Dominio Público AUT
- Liña de afección EST
- Liña de afección AUT
- Liña de afección DEP

**SISTEMAS XERAIS E DOTAC. LOCAIS**

**SISTEMA COMUNICACIÓN**

- SF Sistema ferroviario (ADIF)
- Liña Ferrocarri (ADIF)
- Rede ferroviaria de alta velocidade
- Dominio Público de Ferrocarrís
- Liña Límite de Edificación
- Zona de Afección de FFCC
- Aparcamentos (AP-E nº)
- Estación Servizo Carburantes (ES-nº)

**INFRAESTRUTURAS DE SERVIZOS**

- EB Estación Bombeo
- EDAR Est. Dep. Augas Resid.
- IG Instalación Gas
- PL Punto Limpo
- PT Pl. Transferencia
- VI Vertedoiro Inertes
- VS Vertedoiro Selado

**GRÁFICO DE FOLLAS**  
**GRÁFICO DE HOJAS**

48 de 108

**Concello de SILLED**

**ALFONSO BOTANA**

36052\_PXOM\_202207\_AP

Julio 2022 ETRS 89 29N  
 Julio 2022 EPSG: 25829

1:5.000

**CONCELLO DE SILLED (PONTEVEDRA)**  
 AYUNTAMIENTO DE SILLED (PONTEVEDRA)

**PLAN XERAL DE ORDENACIÓN MUNICIPAL**  
 PLAN XERAL DE ORDENACIÓN MUNICIPAL

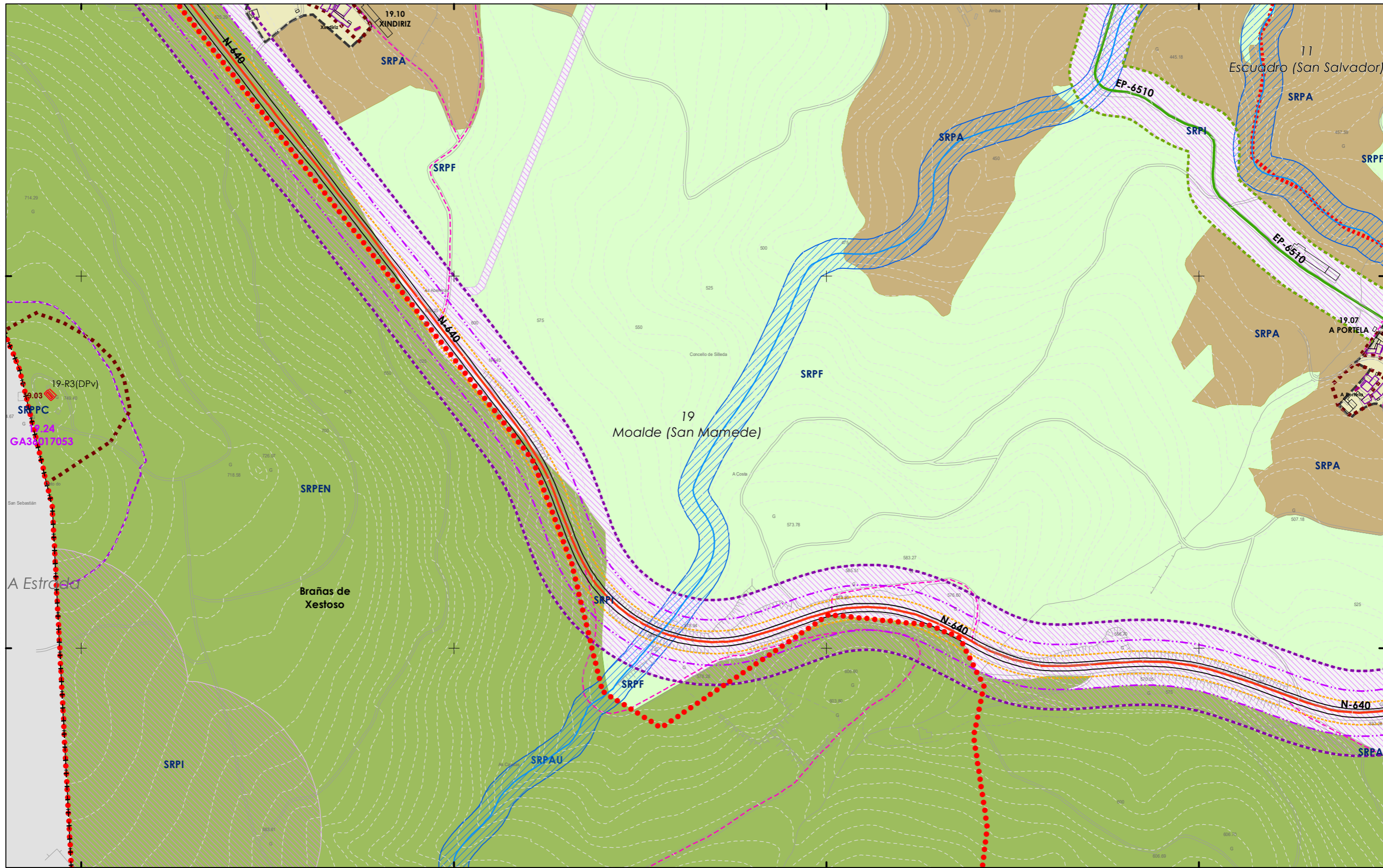
**Alfonso Botana S.L.**  
 Aprobación Provisional e Definitiva

**V. PLANOS DE ORDENACIÓN**  
 V. PLANOS DE ORDENACIÓN

**V.01 ORDENACIÓN MUNICIPAL**  
 V.01 ORDENACIÓN MUNICIPAL

0 50 100 200 Metros





**CLASIFICACIÓN DO SOLO**

**SOLO URBANO**

- S.U. (Solo Urbano Residencial)
- API-1 (Area Plan. Incorporado)

**SOLO DE NÚCLEO RURAL**

- Delimitación de núcleo rural

**SOLO URBANIZABLE**

- SUD (S. Urbz. Delimitado)
- R: Residencial / I: Industrial
- +++ Límite Termo Municipal
- ++++ Límite parroquial

**SOLO RÚSTICO**

- SRPO (P. Ordinaria)
- SRPA (P. Agropecuaria)
- SRPI (P. Infraestruturas)
- SRPAg (P. de Augas)
- SRPPC (P. Patrimonio Cultural)
- SRPF (P. Forestal)
- SRPP (P. Paisaxística)
- SRPEN (P. de Espazos Naturais)
- ZEC Zona Especial Conservación

**ARQUITECTÓNICO E ETNOGRÁFICO**

- Ben de interese cultural
- Ámbito protexido
- Contorno de protección nº de catálogo
- 00.00 CAMIÑO DE SANTIAGO ARQUEOLÓXICO
- Área de prot. Integral
- Contorno de protección código xacemento
- GA36021000 código xacemento
- Camión Santiago
- Camión Real
- Patrimonio natural (Árbores Sentieiros)

**DOT. ESP. LIBRES E ZONAS VERDES - EQUIPAMENTOS**

código nº-SE (sist. existente)/SN (sist. novo) (Pv) - Tit. privada

- Jnº Xardín
- Pnº Parque
- Cnº Comercial
- CEnº Cemiterio
- Dnº Deportivo
- SAnº Sanit.-Asistenc.
- AJnº Áreas recreativas
- ELnº Espazos libres
- Enº Docente
- PBnº Parque Bombeiros
- Rnº Religioso
- Snº Social
- SCnº Sociocultural

**SISTEMA VIARIO**

- Estatal
- Deputación
- Autonómico
- Municipal
- Zona de Fluxo Pref.DHGC
- Calzada
- Liña Límite de edificación
- Liña de Dominio Público EST
- Liña de Dominio Público AUT
- Zona de servidume
- Liña límite de edificación
- Liña de afección EST
- Liña de afección AUT
- Liña de afección DEP

**SISTEMAS XERAIS E DOTAC. LOCAIS**

**SISTEMA COMUNICACIÓN**

- SF Sistema ferroviario (ADIF)
- Liña Ferrocarril (ADIF)
- Rede ferroviaria de alta velocidade
- Dominio Público de Ferrocarrís
- Liña Límite de Edificación
- Zona de Afección de FFCC
- Aparcamentos (AP-E nº)
- Estación Servizo Carburantes (ES-nº)

**INFRAESTRUTURAS DE SERVIZOS**

- EB Estación Bombeo
- EDAR Est. Dep. Augas Resid.
- IG Instalación Gas
- PL Punto Limpo
- PT Pl. Transferencia
- VI Vertedoiro Inertes
- VS Vertedoiro Selado

**GRÁFICO DE FOLLAS**

**GRÁFICO DE HOJAS**

49 de 108

Concello de SILLEDA

**CONCELLO DE SILLEDA (PONTEVEDRA)**

AYUNTAMIENTO DE SILLEDA (PONTEVEDRA)

**PLAN XERAL DE ORDENACIÓN MUNICIPAL**

PLAN XERAL DE ORDENACIÓN MUNICIPAL

**Alfonso Botana S.L.**

Aprobación Provisional e Definitiva

**V. PLANOS DE ORDENACIÓN**

V. PLANOS DE ORDENACIÓN

**V.01 ORDENACIÓN MUNICIPAL**

V.01 ORDENACIÓN MUNICIPAL

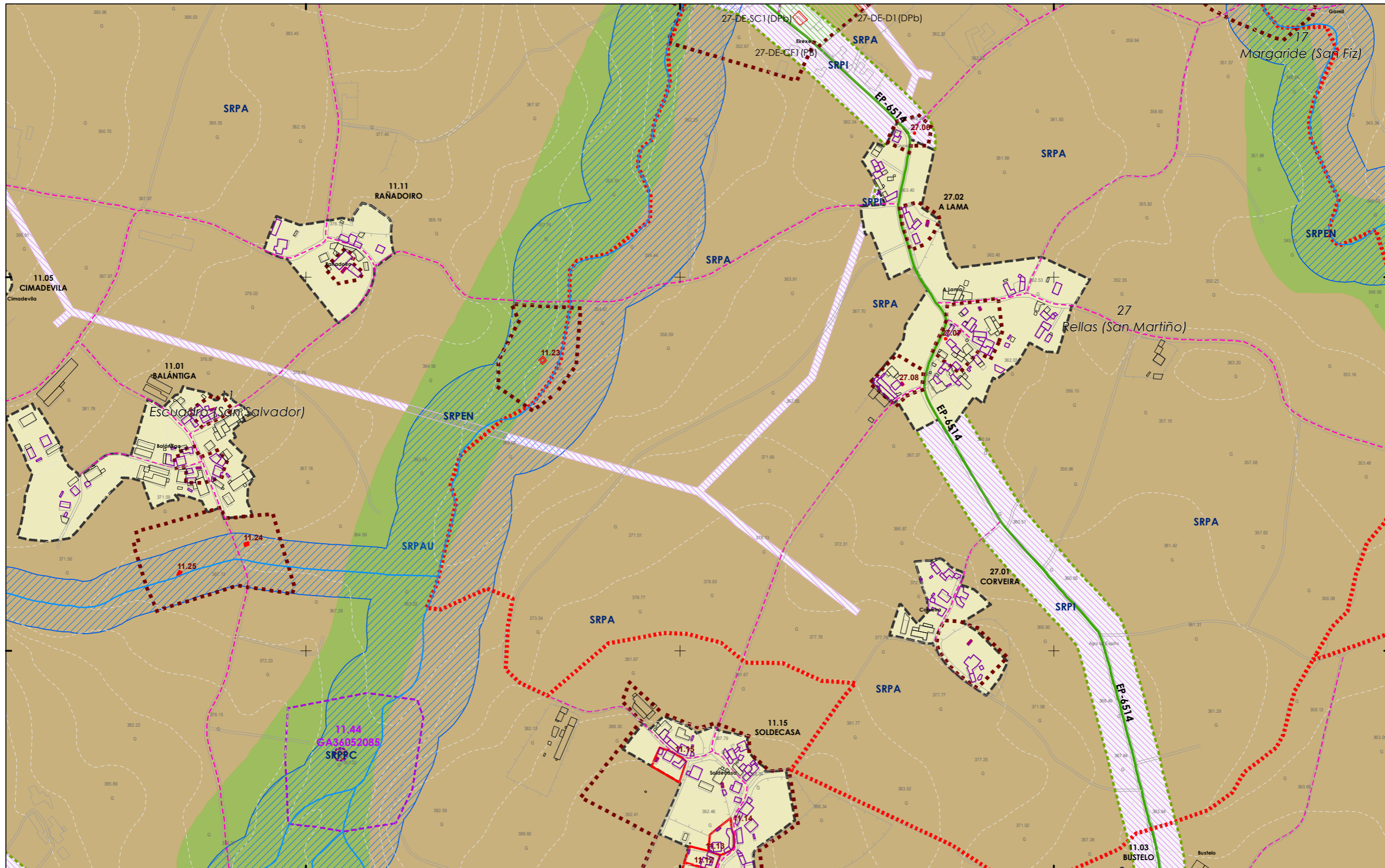
36052\_PXOM\_202207\_AP

Julio 2022 ETRS 89 29N EPSG: 25829

1:5.000

0 50 100 200 Metros





**CLASIFICACIÓN DO SOLO**

**SOLO URBANO**

- S.U. (Solo Urbano Residencial)
- API-1 (Area Plan. Incorporado)

**SOLO DE NÚCLEO RURAL**

- Delimitación de núcleo rural

**SOLO URBANIZABLE**

- SUD (S. Urbz. Delimitado)
- R- Residencial / I - Industrial
- Limite Termu Municipal
- Limite parroquial

**SOLO RÚSTICO**

- SRPO (P. Ordinaria)
- SRPA (P. Agropecuaria)
- SRPI (P. Infraestruturas)
- SRPAg (P. de Augas)
- ZEC Zona Especial Conservación
- SRPPC (P. Patrimonio Cultural)
- SRPF (P. Forestal)
- SRPP (P. Paisaxística)
- SRPEN (P. de Espazos Naturais)

**ARQUITECTÓNICO E ETNOGRÁFICO**

- Ben de interese cultural
- Ámbito protexido
- Contorno de protección nº de catálogo
- 00.00

**PATRIMONIO CULTURAL**

- CAMIÑO DE SANTIAGO ARQUEOLÓXICO
- Área de prot. Integral
- Contorno de protección código xacemento
- Camiño Santiago
- Camiño Real
- Patrimonio natural (Árbores Senteiros)

**DOT. ESP. LIBRES E ZONAS VERDES - EQUIPAMENTOS**

- Jnº Xardín
- Pnº Parque
- Cnº Comercial
- CEnº Cemiterio
- Dmº Deportivo
- SAnº Sanit.-Asistenc.
- AJnº Áreas recreativas
- ELnº Espazos libres
- Enº Docente
- PBnº Parque Bombeiros
- Rnº Religioso
- Rnº Social
- SCnº Sociocultural

**SISTEMA VIARIO**

- Estatal
- Deputación
- Autonómico
- Municipal
- Zona de Fluxo Pref.DHGC
- Calzada
- Liña límite de edificación
- Liña Límite de edificación
- Liña de Dominio Público EST
- Liña de Dominio Público AUT
- Zona de servidume
- Liña límite de edificación
- Liña de afección EST
- Liña de afección AUT
- Liña de afección DEP

**SISTEMAS XERAS E DOTAC. LOCAIS**

**SISTEMA COMUNICACIÓNS**

- SF Sistema ferroviario (ADIF)
- Liña Ferrocarril (ADIF)
- Rede ferroviaria de alta velocidade
- Dominio Público de Ferrocarrís
- Liña Límite de Edificación
- Zona de Afección de FFCC
- Aparcamentos (AP-E nº)
- Estación Servizo Carburantes (ES-nº)

**INFRAESTRUTURAS DE SERVIZOS**

- EB Estación Bombeo
- EDAR Est. Dep. Augas Resid.
- IG Instalación Gas
- PL Punto Limpo
- PT Pl. Transferencia
- VI Vertedoiro Inertes
- VS Vertedoiro Selado

**GRÁFICO DE FOLLAS**

**GRÁFICO DE HOJAS**

51 de 108

**Concello de SILLEDA**

**ALFONSO BOTANA S.L.**

36052\_PXOM\_202207\_AP

Julio 2022 ETRS 89 29N  
 Julio 2022 EPSG: 25829

14

1:5.000

**CONCELLO DE SILLEDA (PONTEVEDRA)**

AYUNTAMIENTO DE SILLEDA (PONTEVEDRA)

**PLAN XERAL DE ORDENACIÓN MUNICIPAL**

PLAN XERAL DE ORDENACIÓN MUNICIPAL

**Alfonso Botana S.L.**

**Aprobación Provisional e Definitiva**

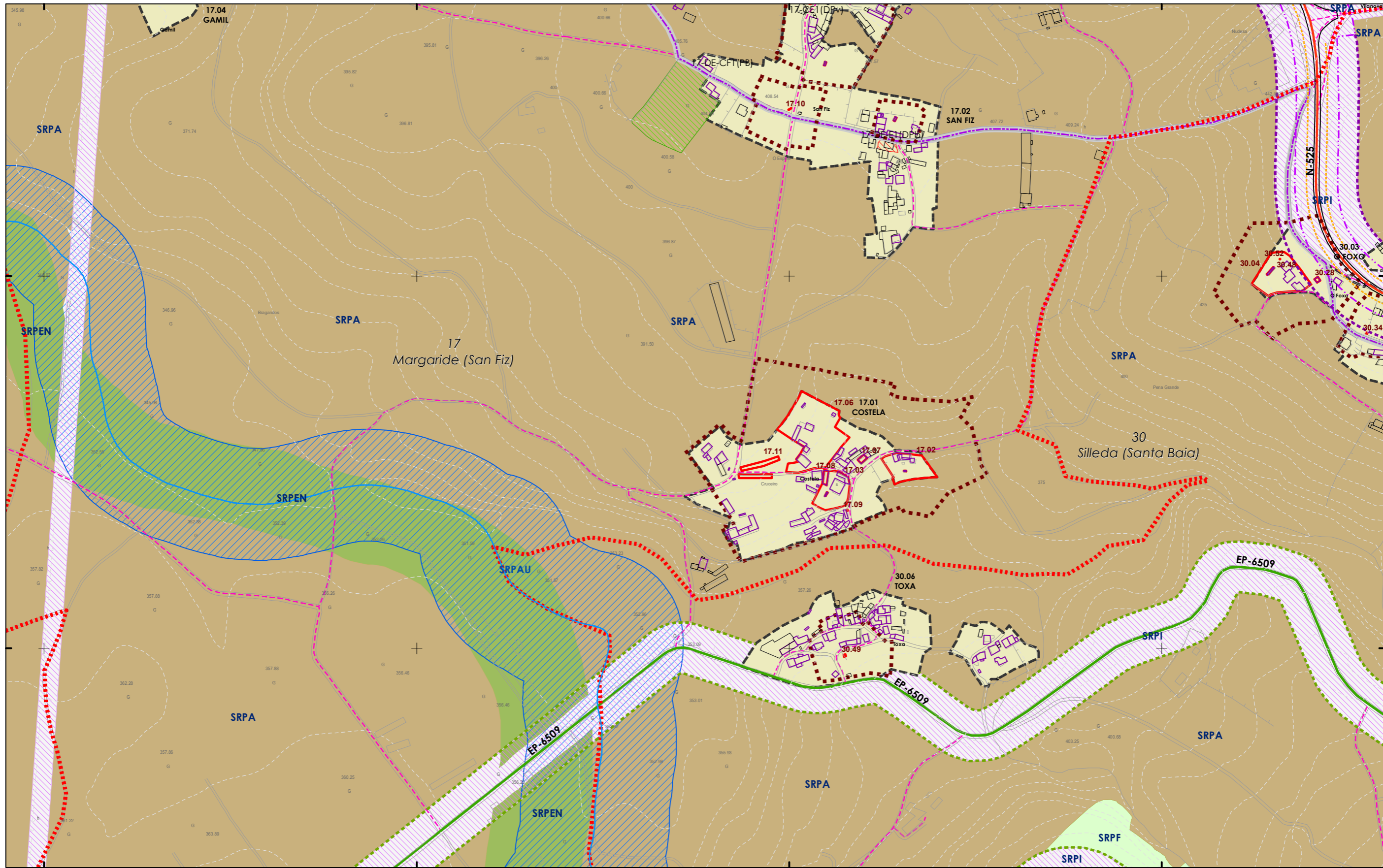
**V. PLANOS DE ORDENACIÓN**

V. PLANOS DE ORDENACIÓN

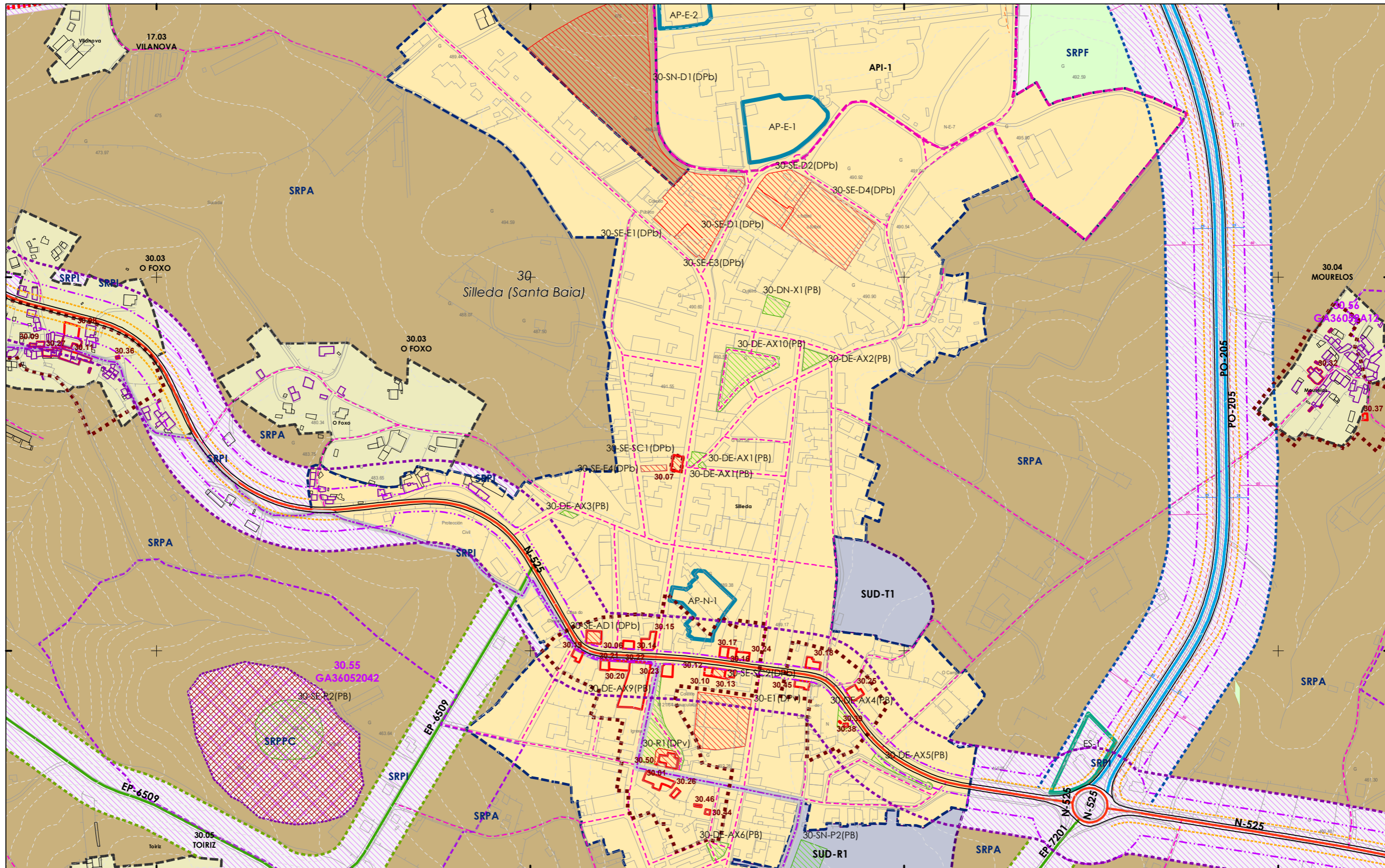
**V.01 ORDENACIÓN MUNICIPAL**

V.01 ORDENACIÓN MUNICIPAL

0 50 100 200 Metros



<p><b>CLASIFICACIÓN DO SOLO</b></p> <p><b>SOLO URBANO</b></p> <ul style="list-style-type: none"> <li>S.U. (Solo Urbano Residencial)</li> <li>API-1 (Area Plan. Incorporado)</li> </ul> <p><b>SOLO DE NÚCLEO RURAL</b></p> <ul style="list-style-type: none"> <li>Delimitación de núcleo rural</li> </ul> <p><b>SOLO URBANIZABLE</b></p> <ul style="list-style-type: none"> <li>SUD (S. Urbz. Delimitado)</li> <li>R: Residencial / I: Industrial</li> </ul> <p>++++ Limite Termo Municipal              +++++ Limite parroquial</p>	<p><b>SOLO RÚSTICO</b></p> <ul style="list-style-type: none"> <li>SRPO (P. Ordinaria)</li> <li>SRPA (P. Agropecuaria)</li> <li>SRPI (P. Infraestruturas)</li> <li>SRPAg (P. de Augas)</li> <li>SRPPC (P. Patrimonio Cultural)</li> <li>SRPF (P. Forestal)</li> <li>SRPP (P. Paisaxística)</li> <li>SRPEN (P. de Espazos Naturais)</li> <li>ZEC Zona Especial Conservación</li> </ul>	<p><b>ARQUITECTÓNICO E ETNOGRÁFICO</b></p> <ul style="list-style-type: none"> <li>Ben de interese cultural</li> <li>Ámbito protexido</li> <li>Contorno de protección nº de catálogo</li> <li>00.00 CAMIÑO DE SANTIAGO ARQUEOLÓXICO</li> <li>Área de prot. Integral</li> <li>Contorno de protección código xacemento</li> <li>GA36021000</li> <li>Camiño Santiago</li> <li>Camión Real</li> <li>Patrimonio natural (Árbores Senteiros)</li> </ul>	<p><b>DOT. ESP. LIBRES E ZONAS VERDES - EQUIPAMENTOS</b></p> <p>código nº-SE (sist. existente)/SN (sist. novo) (Pv) - Tit. privada</p> <ul style="list-style-type: none"> <li>Jnº Xardín</li> <li>Pnº Parque</li> <li>Cnº Comercial</li> <li>CEnº Cemiterio</li> <li>Dnº Deportivo</li> <li>SAnº Sanit.-Asistenc.</li> <li>ALnº Áreas recreativas</li> <li>ELnº Espazos libres</li> <li>Enº Docente</li> <li>PBnº Parque Bombeiros</li> <li>Rnº Religioso</li> <li>Snº Social</li> <li>SCnº Sociocultural</li> </ul> <p><b>SISTEMA VIARIO</b></p> <ul style="list-style-type: none"> <li>Estatal</li> <li>Deputación</li> <li>Autonómico</li> <li>Municipal</li> <li>Zona de Fluxo Pref.DHGC</li> <li>Catzada</li> <li>Liña Límite de edificación</li> <li>Liña Límite de edificación</li> <li>Liña de Dominio Público EST</li> <li>Liña de Dominio Público AUT</li> <li>Zona de servidume</li> <li>Liña límite de edificación</li> <li>Liña de afección EST</li> <li>Liña de afección AUT</li> <li>Liña de afección DEP</li> </ul>	<p><b>SISTEMAS XERAIS E DOTAC. LOCAIS</b></p> <p><b>SISTEMA DE COMUNICACIÓN</b></p> <ul style="list-style-type: none"> <li>SF Sistema ferroviario (ADIF)</li> <li>Liña Ferrocarril (ADIF)</li> <li>Rede ferroviaria de alta velocidade</li> <li>Dominio Público de Ferrocarrís</li> <li>Liña Límite de Edificación</li> <li>Zona de Afección de FFCC</li> <li>Aparcamentos (AP-E nº)</li> <li>Estación Servizo Carburantes (ES-nº)</li> </ul> <p><b>INFRAESTRUTURAS DE SERVIZOS</b></p> <ul style="list-style-type: none"> <li>EB Estación Bombeo</li> <li>EDAR Est. Dep. Augas Resid.</li> <li>IG Instalación Gas</li> <li>PL Punto Limpo</li> <li>PT Pl. Transferencia</li> <li>VI Vertedouro Inertes</li> <li>VS Vertedouro Selado</li> </ul>	<p><b>GRÁFICO DE FOLLAS DE HOJAS</b></p> <table border="1"> <tr><td>AU</td><td>A2</td><td>B1</td><td>B2</td><td>B3</td><td>B4</td></tr> <tr><td>C1</td><td>C2</td><td>C3</td><td>C4</td><td>C5</td><td>C6</td></tr> <tr><td>D1</td><td>D2</td><td>D3</td><td>D4</td><td>D5</td><td>D6</td></tr> <tr><td>E1</td><td>E2</td><td>E3</td><td>E4</td><td>E5</td><td>E6</td></tr> <tr><td>F1</td><td>F2</td><td>F3</td><td>F4</td><td>F5</td><td>F6</td></tr> <tr><td>G1</td><td>G2</td><td>G3</td><td>G4</td><td>G5</td><td>G6</td></tr> <tr><td>H1</td><td>H2</td><td>H3</td><td>H4</td><td>H5</td><td>H6</td></tr> <tr><td>I1</td><td>I2</td><td>I3</td><td>I4</td><td>I5</td><td>I6</td></tr> <tr><td>J1</td><td>J2</td><td>J3</td><td>J4</td><td>J5</td><td>J6</td></tr> <tr><td>K1</td><td>K2</td><td>K3</td><td>K4</td><td>K5</td><td>K6</td></tr> <tr><td>L1</td><td>L2</td><td>L3</td><td>L4</td><td>L5</td><td>L6</td></tr> <tr><td>M1</td><td>M2</td><td>M3</td><td>M4</td><td>M5</td><td>M6</td></tr> <tr><td>N1</td><td>N2</td><td>N3</td><td>N4</td><td>N5</td><td>N6</td></tr> <tr><td>O1</td><td>O2</td><td>O3</td><td>O4</td><td>O5</td><td>O6</td></tr> <tr><td>P1</td><td>P2</td><td>P3</td><td>P4</td><td>P5</td><td>P6</td></tr> <tr><td>Q1</td><td>Q2</td><td>Q3</td><td>Q4</td><td>Q5</td><td>Q6</td></tr> <tr><td>R1</td><td>R2</td><td>R3</td><td>R4</td><td>R5</td><td>R6</td></tr> <tr><td>S1</td><td>S2</td><td>S3</td><td>S4</td><td>S5</td><td>S6</td></tr> </table> <p>15 52 de 108</p>	AU	A2	B1	B2	B3	B4	C1	C2	C3	C4	C5	C6	D1	D2	D3	D4	D5	D6	E1	E2	E3	E4	E5	E6	F1	F2	F3	F4	F5	F6	G1	G2	G3	G4	G5	G6	H1	H2	H3	H4	H5	H6	I1	I2	I3	I4	I5	I6	J1	J2	J3	J4	J5	J6	K1	K2	K3	K4	K5	K6	L1	L2	L3	L4	L5	L6	M1	M2	M3	M4	M5	M6	N1	N2	N3	N4	N5	N6	O1	O2	O3	O4	O5	O6	P1	P2	P3	P4	P5	P6	Q1	Q2	Q3	Q4	Q5	Q6	R1	R2	R3	R4	R5	R6	S1	S2	S3	S4	S5	S6	<p><b>CONCELLO DE SILLEDA (PONTEVEDRA)</b></p> <p>AYUNTAMIENTO DE SILLEDA (PONTEVEDRA)</p> <p><b>PLAN XERAL DE ORDENACIÓN MUNICIPAL</b></p> <p>PLAN XERAL DE ORDENACIÓN MUNICIPAL</p> <p><b>Alfonso Botana S.L.</b></p> <p>Aprobación Provisional e Definitiva</p> <p><b>V. PLANOS DE ORDENACIÓN</b></p> <p>V. PLANOS DE ORDENACIÓN</p> <p><b>V.01 ORDENACIÓN MUNICIPAL</b></p> <p>V.01 ORDENACIÓN MUNICIPAL</p> <p>36052_PXOM_202207_AP              Julio 2022 ETRS 89 29N              Julio 2022 EPSG: 25829</p> <p>1:5.000</p> <p>0 50 100 200 Metros</p>
AU	A2	B1	B2	B3	B4																																																																																																													
C1	C2	C3	C4	C5	C6																																																																																																													
D1	D2	D3	D4	D5	D6																																																																																																													
E1	E2	E3	E4	E5	E6																																																																																																													
F1	F2	F3	F4	F5	F6																																																																																																													
G1	G2	G3	G4	G5	G6																																																																																																													
H1	H2	H3	H4	H5	H6																																																																																																													
I1	I2	I3	I4	I5	I6																																																																																																													
J1	J2	J3	J4	J5	J6																																																																																																													
K1	K2	K3	K4	K5	K6																																																																																																													
L1	L2	L3	L4	L5	L6																																																																																																													
M1	M2	M3	M4	M5	M6																																																																																																													
N1	N2	N3	N4	N5	N6																																																																																																													
O1	O2	O3	O4	O5	O6																																																																																																													
P1	P2	P3	P4	P5	P6																																																																																																													
Q1	Q2	Q3	Q4	Q5	Q6																																																																																																													
R1	R2	R3	R4	R5	R6																																																																																																													
S1	S2	S3	S4	S5	S6																																																																																																													



**CLASIFICACIÓN DO SOLO**

**SOLO URBANO**

- S.U. (Solo Urbano Residencial)
- API-1 (Area Plan. Incorporado)

**SOLO DE NÚCLEO RURAL**

- Delimitación de núcleo rural

**SOLO URBANIZABLE**

- SUD (S. Urbz. Delimitado)
- R- Residencial / I - Industrial

++++ Limite Termo Municipal  
 +++++ Limite parroquial

**SOLO RÚSTICO**

- SRPO (P. Ordinaria)
- SRPA (P. Agropecuaria)
- SRPI (P. Infraestruturas)
- SRPAg (P. de Augas)
- ZEC Zona Especial Conservación
- SRPPC (P. Patrimonio Cultural)
- SRPF (P. Forestal)
- SRPP (P. Paisaxística)
- SRPEN (P. de Espazos Naturais)

**ARQUITECTÓNICO E ETNOGRÁFICO**

- Ben de interese cultural
- Ámbito protexido
- Contorno de protección nº de catálogo
- 00.00 CAMIÑO DE SANTIAGO ARQUEOLÓXICO
- Área de prot. Integral
- Contorno de protección código xacemento
- GA36021000
- Camiño Santiago
- Camiño Real
- Patrimonio natural (Árbores Senteiros)

**DOT. ESP. LIBRES E ZONAS VERDES - EQUIPAMENTOS**

código nº-SE (sist. existente)/SN (sist. novo) (Pv) - Tit. privada

- Jnº Xardín
- Pnº Parque
- Cnº Comercial
- CEnº Cemiterio
- Dnº Deportivo
- SA nº Sanit.-Asistenc.
- SNº Sociocultural
- AJnº Áreas recreativas
- ELnº Espazos libres
- Enº Docente
- PBnº Parque Bombeiros
- Rnº Religioso
- Snº Social
- SCnº Sociocultural

**SISTEMA VIARIO**

- Estatal
- Deputación
- Autonómico
- Municipal
- Zona de Fluxo Pref.DHGC
- Catzada
- Liña Límite de edificación
- Liña de Dominio Público EST
- Liña de Dominio Público AUT
- Zona de servidume
- Liña límite de edificación
- Liña de afección EST
- Liña de afección AUT
- Liña de afección DEP

**SISTEMA COMUNICACIÓNS**

- SF Sistema ferroviario (ADIF)
- Liña Ferrocarril (ADIF)
- Rede ferroviaria de alta velocidade
- Dominio Público de Ferrocarrís
- Liña Límite de Edificación
- Zona de Afección de FCC
- Aparcamentos (AP-E nº)
- Estación Servizo Combustibles (ES- nº)

**INFRAESTRUTURAS DE SERVIZOS**

- EB Estación Bombeo
- EDAR Est. Dep. Augas Resid.
- IG Instalación Gas
- PL Punto Limpo
- PT Pt. Transferencia
- VI Vertedoiro Inertes
- VS Vertedoiro Selado

**GRÁFICO DE FOLLAS**

**GRÁFICO DE HOJAS**

16

53 de 108

Concello de SILLED

**CONCELLO DE SILLED (PONTEVEDRA)**

AYUNTAMIENTO DE SILLED (PONTEVEDRA)

**PLAN XERAL DE ORDENACIÓN MUNICIPAL**

PLAN XERAL DE ORDENACIÓN MUNICIPAL

**Alfonso Botana S.L.**

Aprobación Provisional e Definitiva

**V. PLANOS DE ORDENACIÓN**

V. PLANOS DE ORDENACIÓN

**V.01 ORDENACIÓN MUNICIPAL**

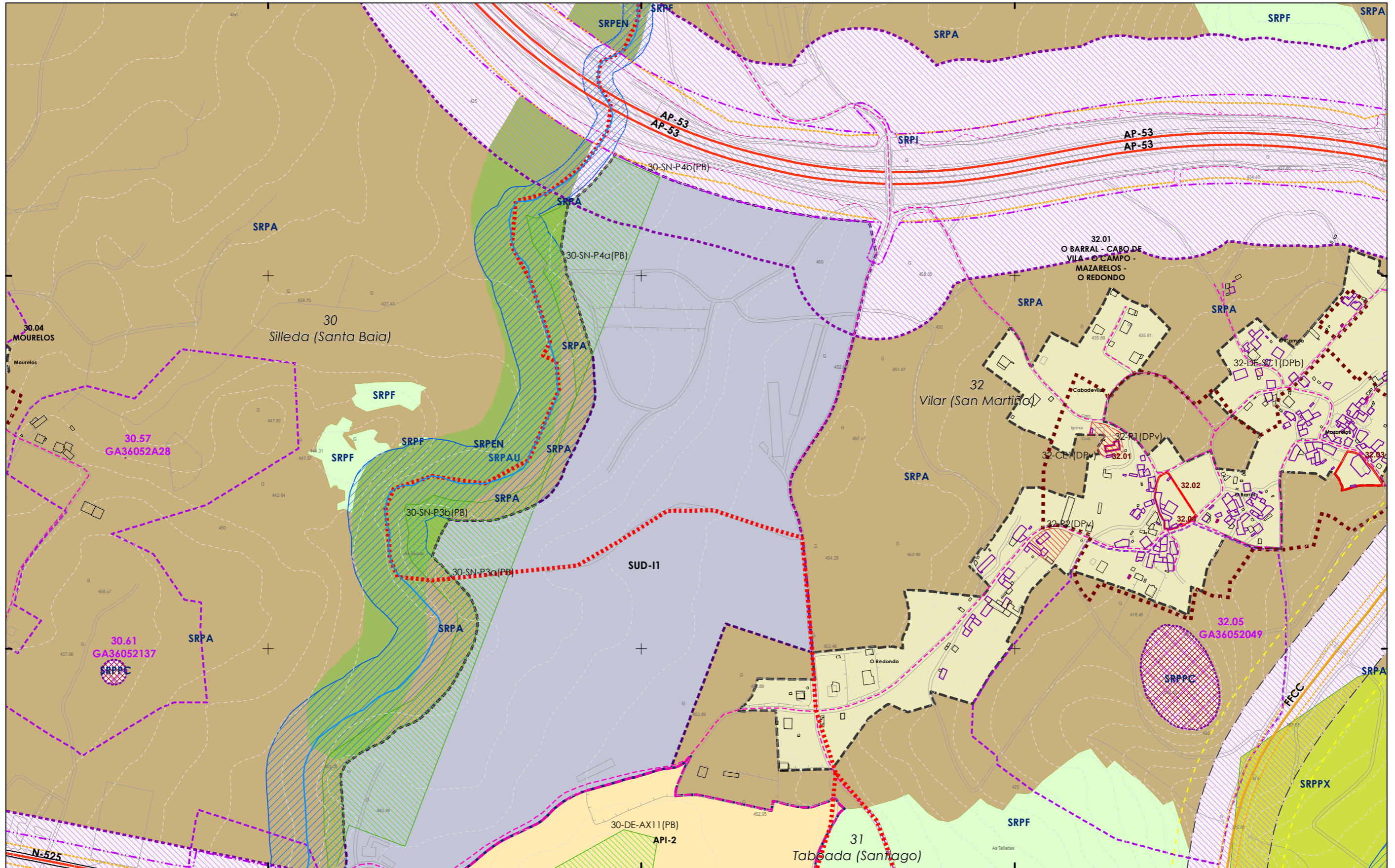
V.01 ORDENACIÓN MUNICIPAL

36052\_PXOM\_202207\_AP

Julio 2022 ETRS 89 29N  
 Julio 2022 EPSG: 25829

1:5.000

0 50 100 200 Metros



**CLASIFICACIÓN DO SOLO**

**SOLO URBANO**

- S.U. (Solo Urbano Residencial)
- API-1 (Area Plan. Incorporado)

**SOLO DE NÚCLEO RURAL**

- Delimitación de núcleo rural

**SOLO URBANIZABLE**

- SUD (S. Urbz. Delimitado)
- R- Residencial / I - Industrial
- Limite Term. Municipal
- Limite parroquial

**SOLO RÚSTICO**

- SRPO (P. Ordinaria)
- SRPA (P. Agropecuaria)
- SRPI (P. Infraestruturas)
- SRPAg (P. de Augas)
- SRPF (P. Forestal)
- SRPP (P. Paisaxística)
- SRPEN (P. de Espazos Naturais)
- SRPPC (P. Patrimonio Cultural)
- ZEC Zona Especial Conservación

**PATRIMONIO CULTURAL**

- ARQUITECTÓNICO E ETNOGRÁFICO
- Ben de interese cultural
- Ámbito protexido
- Contorno de protección nº de catálogo
- 00.00 CAMIÑO DE SANTIAGO ARQUEOLÓXICO
- Área de prot. Integral
- Contorno de protección código xacemento
- Camiño Santiago
- Camión Real
- Patrimonio natural (Árbores Senteiros)

**DOT. ESP. LIBRES E ZONAS VERDES - EQUIPAMENTOS**

código nº-SE (sist. existente)/SN (sist. novo) (Pv) - Tit. privada

- Jnº Xardín
- Pnº Parque
- Cnº Comercial
- CEnº Cemiterio
- Dnº Deportivo
- SAnº Sanit.-Asistenc.
- SNº Sociocultural
- AJnº Áreas recreativas
- ELnº Espazos libres
- Enº Docente
- PBnº Parque Bombeiros
- Rnº Religioso
- Snº Social
- SCnº Sociocultural

**SISTEMA VIARIO**

- Estatal
- Deputación
- Autonómico
- Municipal
- Zona de Fluxo Pref.DHGC
- Catzada
- Liña Límite de edificación
- Liña de Dominio Público EST
- Liña de Dominio Público AUT
- Zona de servidume
- Liña límite de edificación
- Liña de afección EST
- Liña de afección AUT
- Liña de afección DEP

**SISTEMAS XERAIS E DOTAC. LOCAIS**

**SISTEMA COMUNICACIÓNS**

- SF Sistema ferroviario (ADIF)
- Liña Ferrocarri (ADIF)
- Rede ferroviaria de alta velocidade
- Dominio Público de Ferrocarrís
- Liña Límite de Edificación
- Zona de Afección de FFCC
- Aparcamentos (AP-E nº)
- Estación Servizo Carburantes (ES-nº)

**INFRAESTRUTURAS DE SERVIZOS**

- EB Estación Bombeo
- EDAR Est. Dep. Augas Resid.
- IG Instalación Gas Resid.
- PL Punto Limpo
- PT Pl. Transferencia
- VI Vertedoiro Inertes
- VS Vertedoiro Selado

**GRÁFICO DE FOLLAS**

**GRÁFICO DE HOJAS**

54 de 108

**Concello de SILLEDA**

**CONCELLO DE SILLEDA (PONTEVEDRA)**

AYUNTAMIENTO DE SILLEDA (PONTEVEDRA)

**PLAN XERAL DE ORDENACIÓN MUNICIPAL**

PLAN XERAL DE ORDENACIÓN MUNICIPAL

**Alfonso Botana S.L.**

Aprobación Provisional e Definitiva

**V. PLANOS DE ORDENACIÓN**

V. PLANOS DE ORDENACIÓN

**V.01 ORDENACIÓN MUNICIPAL**

V.01 ORDENACIÓN MUNICIPAL

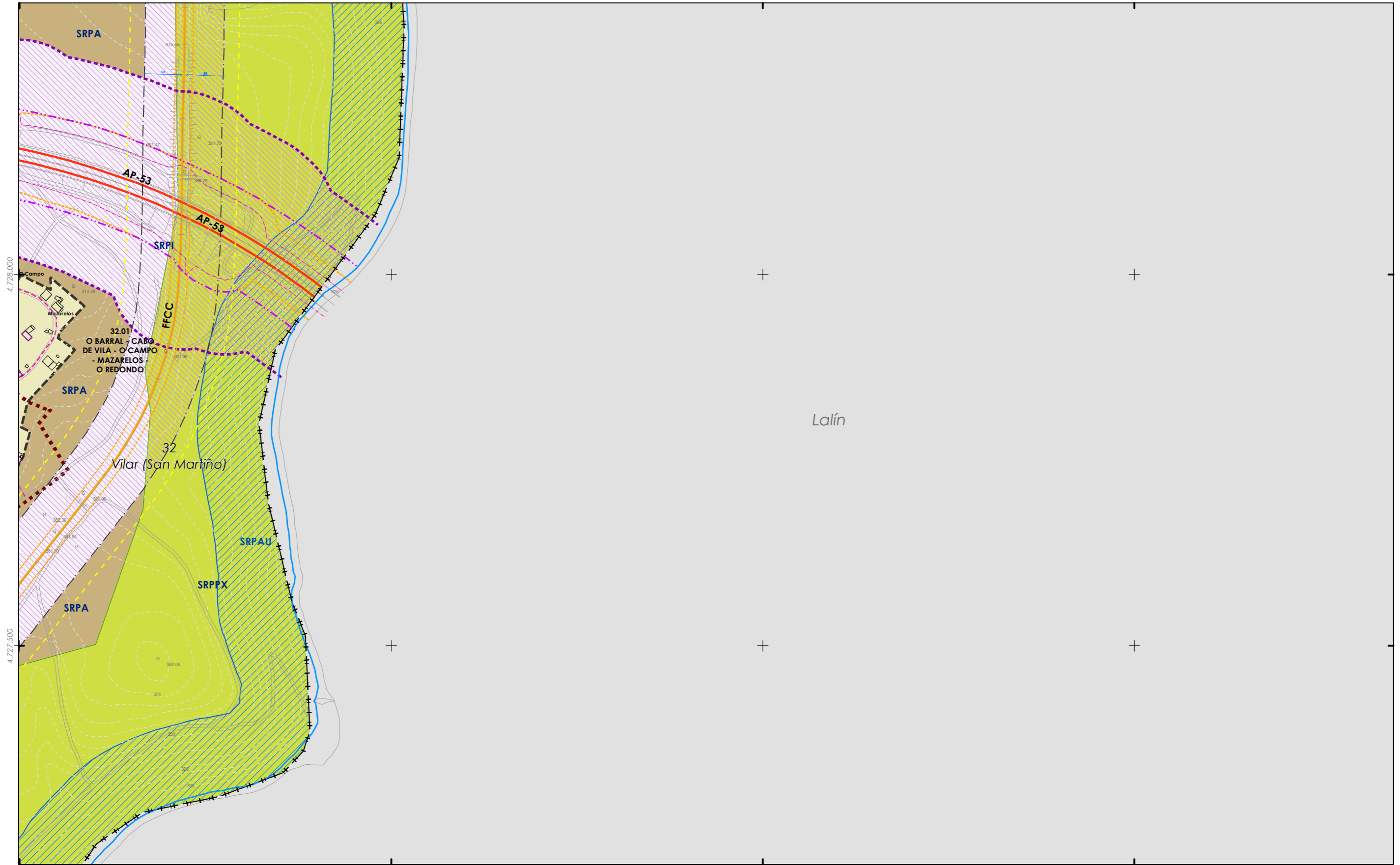
36052\_PXOM\_202207\_AP

Julio 2022 ETRS 89 29N

Julio 2022 EPSG: 25829

1:5.000

0 50 100 200 Metros



Lalín

**CLASIFICACIÓN DO SOLO**

- SOLO URBANO**
  - S.U. (Solo Urbano Residencial)
  - API-1 (Area Plan. Incorporado)
- SOLO DE NÚCLEO RURAL**
  - Delimitación de núcleo rural
- SOLO URBANIZABLE**
  - SUD (S. Urbz. Delimitado)
  - R- Residencial / I - Industrial

**SOLO RÚSTICO**

- SRPO (P. Ordinaria)
- SRPPC (P. Patrimonio Cultural)
- SRPA (P. Agropecuaria)
- SRPF (P. Forestal)
- SRPI (P. Infraestruturas)
- SRPP (P. Paisaxística)
- SRPAg (P. de Augas)
- SRPEN (P. de Espazos Naturais)
- ZEC Zona Especial Conservación

**PATRIMONIO CULTURAL**

- ARQUITECTÓNICO E ETNOGRÁFICO**
  - Ben de interese cultural
  - Ámbito protexido
  - Contorno de protección nº de catálogo
  - 00.00 CAMIÑO DE SANTIAGO ARGUEOLÓXICO
  - Área de prot. Integral
  - Contorno de protección código xacemento
  - Camiño Santiago
  - Camiño Real
  - Patrimonio natural (Árbores Sentieiros)

**SISTEMAS XERAIS E DOTAC. LOCAIS**

- DOT. ESP. LIBRES E ZONAS VERDES - EQUIPAMENTOS**
  - Jnº Xardín
  - Pnº Parque
  - Cnº Comercial
  - CEnº Cemiterio
  - Dnº Deportivo
  - SAnº Sanit.-Asistenc.
  - AJnº Áreas recreativas
  - ELnº Espazos libres
  - Enº Docente
  - PBnº Parque Bombeiros
  - Rnº Religioso
  - Snº Social
  - SCnº Sociocultural
- SISTEMA VIARIO**
  - Estatal
  - Deputación
  - Autonómico
  - Municipal
- Zona de Fluxo Pref.DHGC**
- Zona de servidume**
- Liña límite de edificación**
- Liña de afección EST**
- Liña de afección AUT**
- Liña de Dominio Público EST**
- Liña de Dominio Público AUT**
- Liña de afección DEP**

**SISTEMA COMUNICACIÓN**

- SF Sistema ferroviario (ADIF)
- Liña Ferrocarril (ADIF)
- Rede ferroviaria de alta velocidade
- Dominio Público de Ferrocarrís
- Liña Límite de Edificación
- Zona de Afección de FFCC
- Aparcamentos (AP-E nº)
- Estación Servizo Carburantes (ES-nº)
- INFRAESTRUTURAS DE SERVIZOS**
  - EB Estación Bombeo
  - EDAR Est. Dep. Augas Resid.
  - IG Instalación Gas
  - PL Punto Limpo
  - PT Pl. Transferencia
  - VI Vertedoiro Inertes
  - VS Vertedoiro Selado



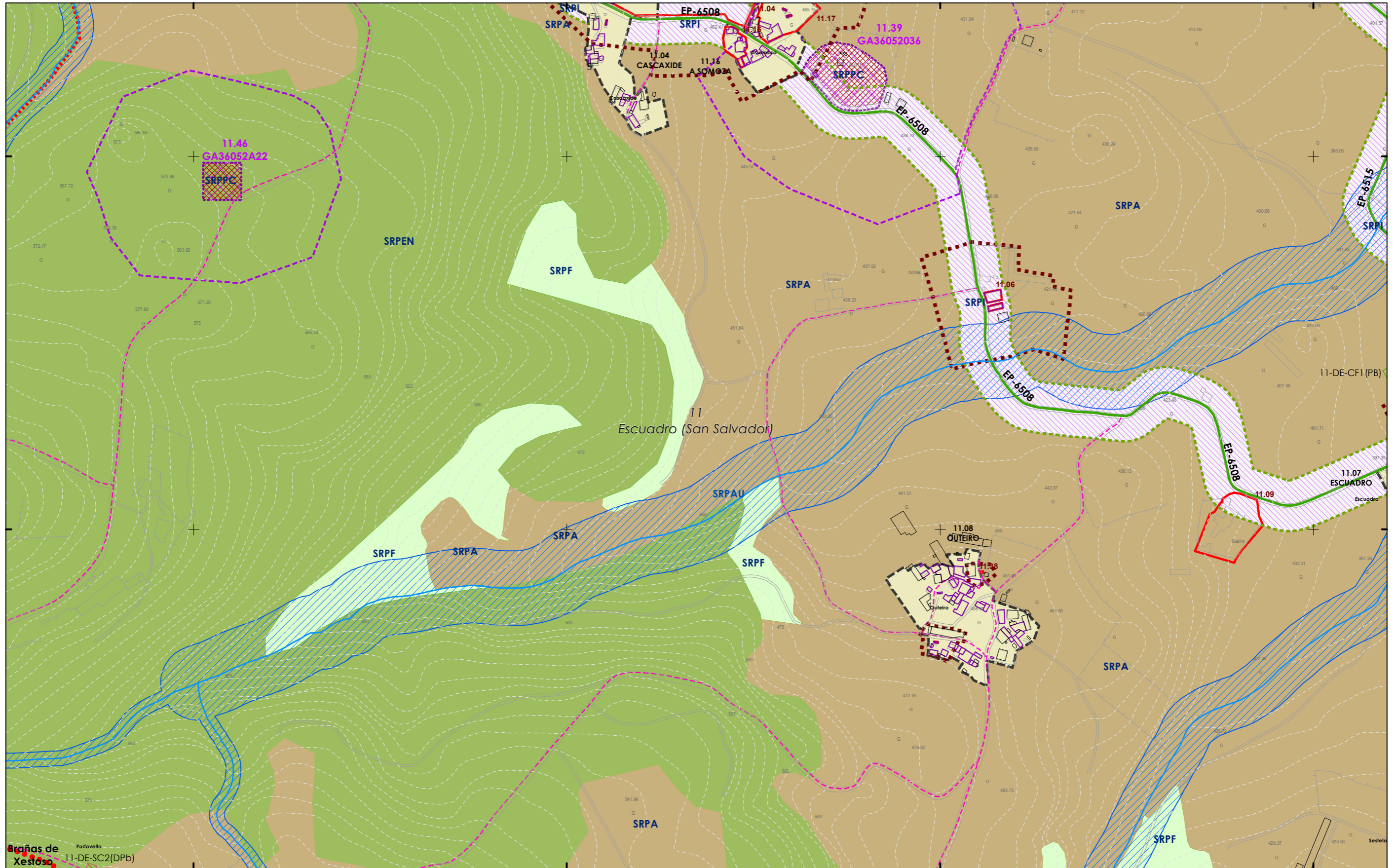
**GRÁFICO DE FOLLAS**  
**GRÁFICO DE HOJAS**  
 55 de 108

Concello de SILLEDA  
**ALFONSO BOTANA**  
 36052\_PXOM\_202207\_AP  
 Julio 2022 ETRS 89 29N  
 Julio 2022 EPSG: 25829  
 1:5.000

**CONCELLO DE SILLEDA (PONTEVEDRA)**  
 AYUNTAMIENTO DE SILLEDA (PONTEVEDRA)  
**PLAN XERAL DE ORDENACIÓN MUNICIPAL**  
 PLAN XERAL DE ORDENACIÓN MUNICIPAL  
**Alfonso Botana S.L.**  
 Aprobación Provisional e Definitiva  
**V. PLANOS DE ORDENACIÓN**  
 V. PLANOS DE ORDENACIÓN  
**V.01 ORDENACIÓN MUNICIPAL**  
 V.01 ORDENACIÓN MUNICIPAL  
 0 50 100 200 Metros







Brañas de Xestoso  
 Portavello  
 11-DE-SC2(DPb)

- CLASIFICACIÓN DO SOLO**
- SOLO URBANO**
    - S.U. (Solo Urbano Residencial)
    - API-1 (Area Plan. Incorporado)
  - SOLO DE NÚCLEO RURAL**
    - Delimitación de núcleo rural
  - SOLO URBANIZABLE**
    - SUD (S. Urbz. Delimitado)
    - R- Residencial / I - Industrial
  - Limites:
    - Limite Termo Municipal
    - Limite parroquial

- SOLO RÚSTICO**
- SRPO (P. Ordinaria)
  - SRPA (P. Agropecuaria)
  - SRPI (P. Infraestruturas)
  - SRPAg (P. de Augas)
  - ZEC Zona Especial Conservación
  - SRPPC (P. Patrimonio Cultural)
  - SRPF (P. Forestal)
  - SRPP (P. Paisaxística)
  - SRPEN (P. de Espazos Naturais)

- ARQUITECTÓNICO E ETNOGRÁFICO**
- Ben de interese cultural
  - Ámbito protexido
  - Contorno de protección nº de catálogo
  - 00.00
  - CAMIÑO DE SANTIAGO ARQUEOLÓXICO
  - Área de prot. Integral
  - Contorno de protección
  - GA36021000 código xacemento
  - Camión Santiago
  - Camión Real
  - Patrimonio natural (Árbores Sentieiros)

- DOT. ESP. LIBRES E ZONAS VERDES - EQUIPAMENTOS**
- Jnº Xardín
  - Pnº Parque
  - Cnº Comercial
  - Dnº Deportivo
  - SA nº Sanit.-Asistenc.
  - Áreas recreativas
  - Áreas libres
  - Docente
  - Parque Bombeiros
  - Relixioso
  - Social
  - Sociocultural
- SISTEMA VIARIO**
- Estatal
  - Deputación
  - Autonómico
  - Municipal
  - Zona de Fluxo Pref.DHGC
  - Catxada
  - Liña límite de edificación
  - Liña de Dominio Público EST
  - Liña de Dominio Público AUT
  - Zona de servidume
  - Liña límite de edificación
  - Liña de afección EST
  - Liña de afección AUT
  - Liña de afección DEP

- SISTEMAS XERAIS E DOTAC. LOCAIS**
- SISTEMA COMUNICACIÓNS**
- SF Sistema ferroviario (ADIF)
  - Liña Ferrocarri (ADIF)
  - Rede ferroviaria de alta velocidade
  - Dominio Público de Ferrocarrís
  - Liña Límite de Edificación
  - Zona de Afección de FFCC
  - Aparcamentos (AP-E nº)
  - Estación Servizo Carburantes (ES-nº)
- INFRAESTRUTURAS DE SERVIZOS**
- EB Estación Bombeo
  - EDAR Est. Dep. Augas Resid.
  - IG Instalación Gas
  - PL Punto Limpo
  - PT Pl. Transferencia
  - VI Vertedoiro Inertes
  - VS Vertedoiro Selado



**Concello de SILLED A**

**CONCELLO DE SILLED A (PONTEVEDRA)**  
 AYUNTAMIENTO DE SILLED A (PONTEVEDRA)

**PLAN XERAL DE ORDENACIÓN MUNICIPAL**  
 PLAN XERAL DE ORDENACIÓN MUNICIPAL

**Alfonso Botana S.L.**  
 Aprobación Provisional e Definitiva

**V. PLANOS DE ORDENACIÓN**  
 V. PLANOS DE ORDENACIÓN

**V.01 ORDENACIÓN MUNICIPAL**  
 V.01 ORDENACIÓN MUNICIPAL

36052\_PXOM\_202207\_AP  
 Julio 2022 ETRS 89 29N EPSG: 25829

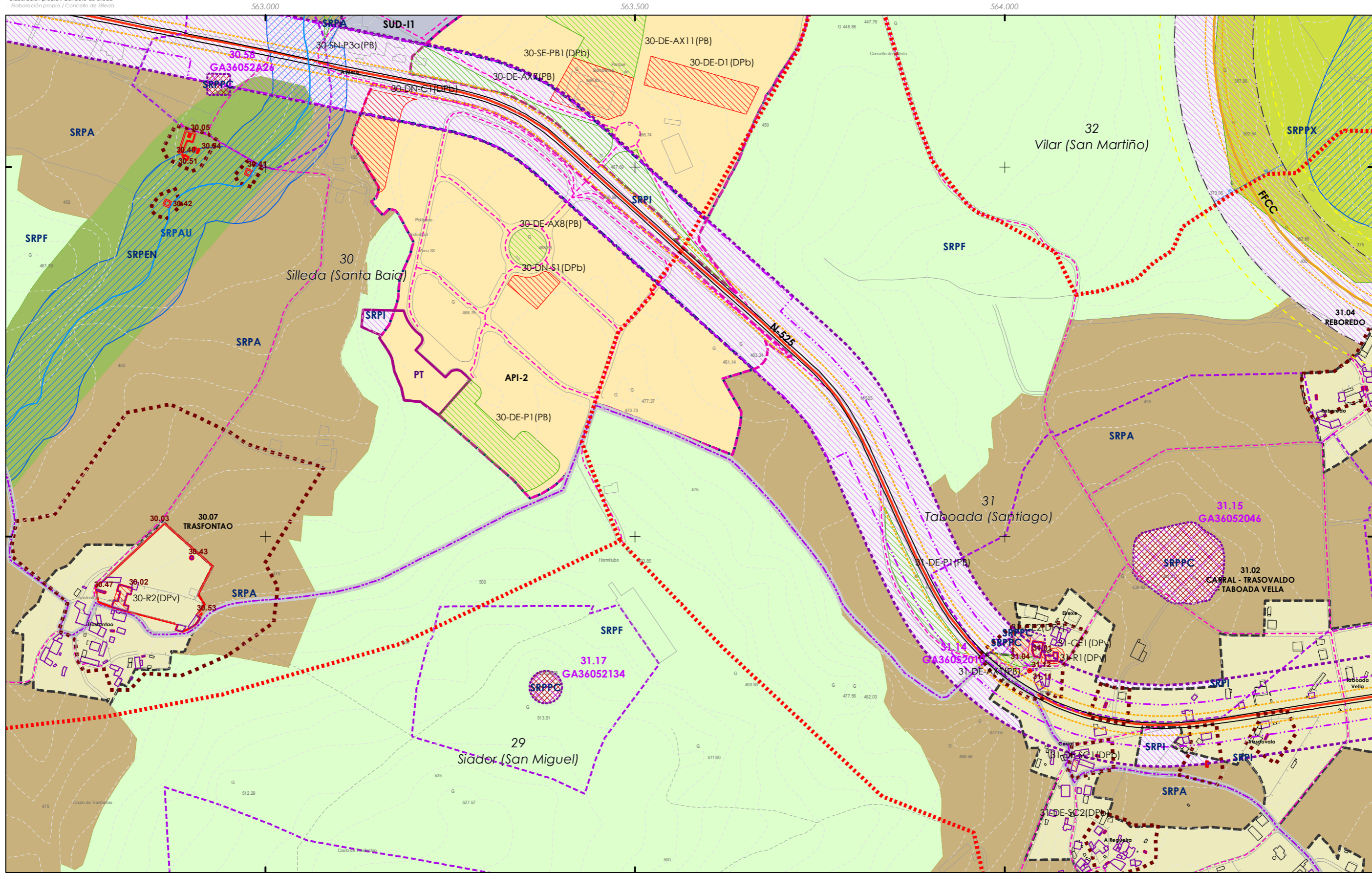
1:5.000

0 50 100 200 Metros









**CLASIFICACIÓN DO SOLO**

**SOLO URBANO**

- S.U. (Solo Urbano Residencial)
- API-1 (Area Plan. Incorporado)

**SOLO DE NÚCLEO RURAL**

- Delimitación de núcleo rural

**SOLO URBANIZABLE**

- SUD (S. Urbz. Delimitado)
- R - Residencial / I - Industrial

**SOLO RÚSTICO**

- SRPO (P. Ordinaria)
- SRPA (P. Agropecuaria)
- SRPI (P. Infraestruturas)
- SRPAg (P. de Augas)
- SRPPC (P. Patrimonio Cultural)
- SRPF (P. Forestal)
- SRPP (P. Paisaxística)
- SRPEN (P. de Espazos Naturais)
- ZEC Zona Especial Conservación

**PATRIMONIO CULTURAL**

- ARQUITECTÓNICO E ETNOGRÁFICO
- Ben de interese cultural
- Ámbito protexido
- Contorno de protección nº de catálogo
- 00.00 CAMIÑO DE SANTIAGO ARQUEOLÓXICO
- Área de prot. Integral
- Contorno de protección
- GA36021000 código xacemento
- Camiño Santiago
- Camión Real
- Patrimonio natural (Árbores Senteiros)

**DOT. ESP. LIBRES E ZONAS VERDES - EQUIPAMENTOS**

código nº-SE (sist. existente)/SN (sist. novo) (Pv) - Tit. privada

- Jnº Xardín
- Pnº Parque
- Cnº Comercial
- CEnº Cemiterio
- Dmº Deportivo
- SAnº Sanit.-Asistenc.
- ALnº Áreas recreativas
- ELnº Espazos libres
- Enº Docente
- PBnº Parque Bombeiros
- Rnº Religioso
- Snº Social
- SCnº Sociocultural

**SISTEMA VIARIO**

- Estatal
- Deputación
- Autonómico
- Municipal
- Zona de Fluxo Pref.DHGC
- Catzada
- Liña Límite de edificación
- Liña de Dominio Público EST
- Liña de Dominio Público AUT
- Zona de servidume
- Liña límite de edificación
- Liña de afección EST
- Liña de afección AUT
- Liña de afección DEP

**SISTEMAS XERAS E DOTAC. LOCAIS**

**SISTEMA COMUNICACIÓNS**

- SF Sistema ferroviario (ADIF)
- Liña Ferrocarri (ADIF)
- Rede ferroviaria de alta velocidade
- Dominio Público de Ferrocarrís
- Liña Límite de Edificación
- Zona de Afección de FFCC
- Aparcamentos (AP-E nº)
- Estación Servizo Carburantes (ES-nº)

**INFRAESTRUTURAS DE SERVIZOS**

- EB Estación Bombeo
- EDAR Est. Dep. Augas Resid.
- IG Instalación Gas
- PL Punto Limpo
- PT Pl. Transferencia
- VI Vertedoiro Inertes
- VS Vertedoiro Selado

**GRÁFICO DE FOLLAS**

**GRÁFICO DE HOJAS**

61 de 108

Concello de SILLEDA

AYUNTAMIENTO DE SILLEDA (PONTEVEDRA)

PLAN XERAL DE ORDENACIÓN MUNICIPAL

PLAN XERAL DE ORDENACIÓN MUNICIPAL

**Alfonso Botana S.L.**

Aprobación Provisional e Definitiva

V. PLANOS DE ORDENACIÓN

V. PLANOS DE ORDENACIÓN

V.01 ORDENACIÓN MUNICIPAL

V.01 ORDENACIÓN MUNICIPAL

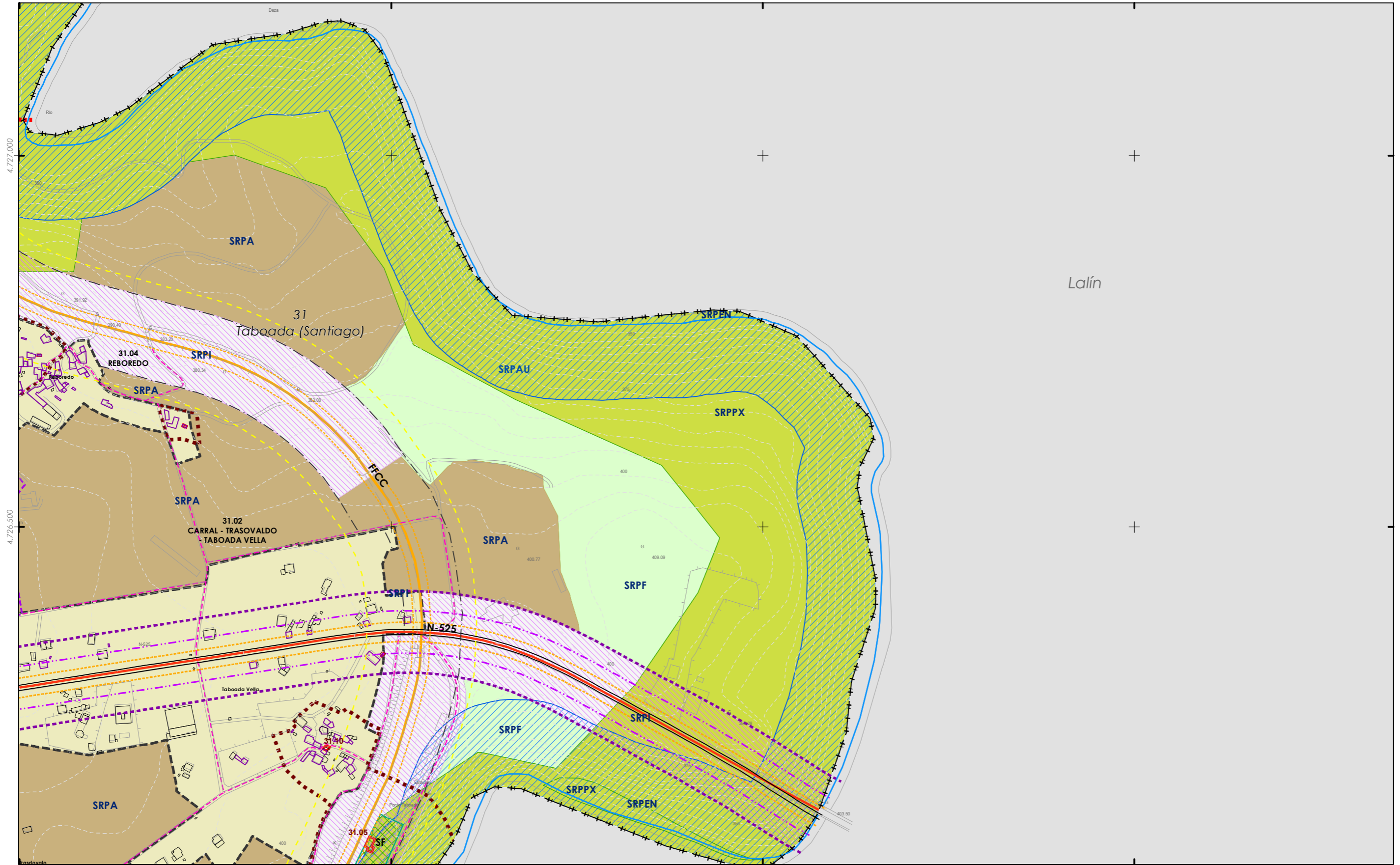
36052\_PXOM\_202207\_AP

Julio 2022 ETRS 89 29N

Julio 2022 EPSG: 25829

1:5.000

0 50 100 200 Metros



**CLASIFICACIÓN DO SOLO**

- SOLO URBANO**
- S.U. (Solo Urbano Residencial)
  - API-1 (Area Plan. Incorporado)
- SOLO DE NÚCLEO RURAL**
- Delimitación de núcleo rural
- SOLO URBANIZABLE**
- SUD (S. Urbz. Delimitado)
  - R - Residencial / I - Industrial
- + + + + + Límite Termo Municipal  
 + + + + + Límite parroquial

**SOLO RÚSTICO**

- SRPO (P. Ordinaria)
- SRPA (P. Agropecuaria)
- SRPI (P. Infraestruturas)
- SRPAg (P. de Augas)
- ZEC Zona Especial Conservación
- SRPPC (P. Patrimonio Cultural)
- SRPF (P. Forestal)
- SRPP (P. Paisaxística)
- SRPEN (P. de Espazos Naturais)

**ARQUITECTÓNICO E ETNOGRÁFICO**

- Ben de interese cultural
- Ámbito protexido
- Contorno de protección nº de catálogo
- 00.00
- CAMIÑO DE SANTIAGO ARGUEOLÓXICO
- Área de prot. Integral
- Contorno de protección código xacemento
- GA36021000
- Camiño Santiago
- Camión Real
- Patrimonio natural (Árbores Senteiros)

**DOT. ESP. LIBRES E ZONAS VERDES - EQUIPAMENTOS**

- Jnº Xardín
- Pnº Parque
- Cnº Comercial
- CEnº Cemiterio
- Dnº Deportivo
- SAnº Sanit.-Asistenc.
- AJnº Áreas recreativas
- ELnº Espazos libres
- Enº Docente
- PBnº Parque Bombeiros
- Rnº Religioso
- Snº Social
- SCnº Sociocultural
- SISTEMA VIARIO
- Estatál
- Deputación
- Autonómico
- Municipal
- SISTEMAS XERAS E DOTAC. LOCAIS
- Zona de Fluxo Pref.DHGC
- Calzada
- Liña Límite de edificación
- Liña de Dominio Público EST
- Liña de Dominio Público AUT
- Zona de servidume
- Liña límite de edificación
- Liña de afección EST
- Liña de afección AUT
- Liña de afección DEP

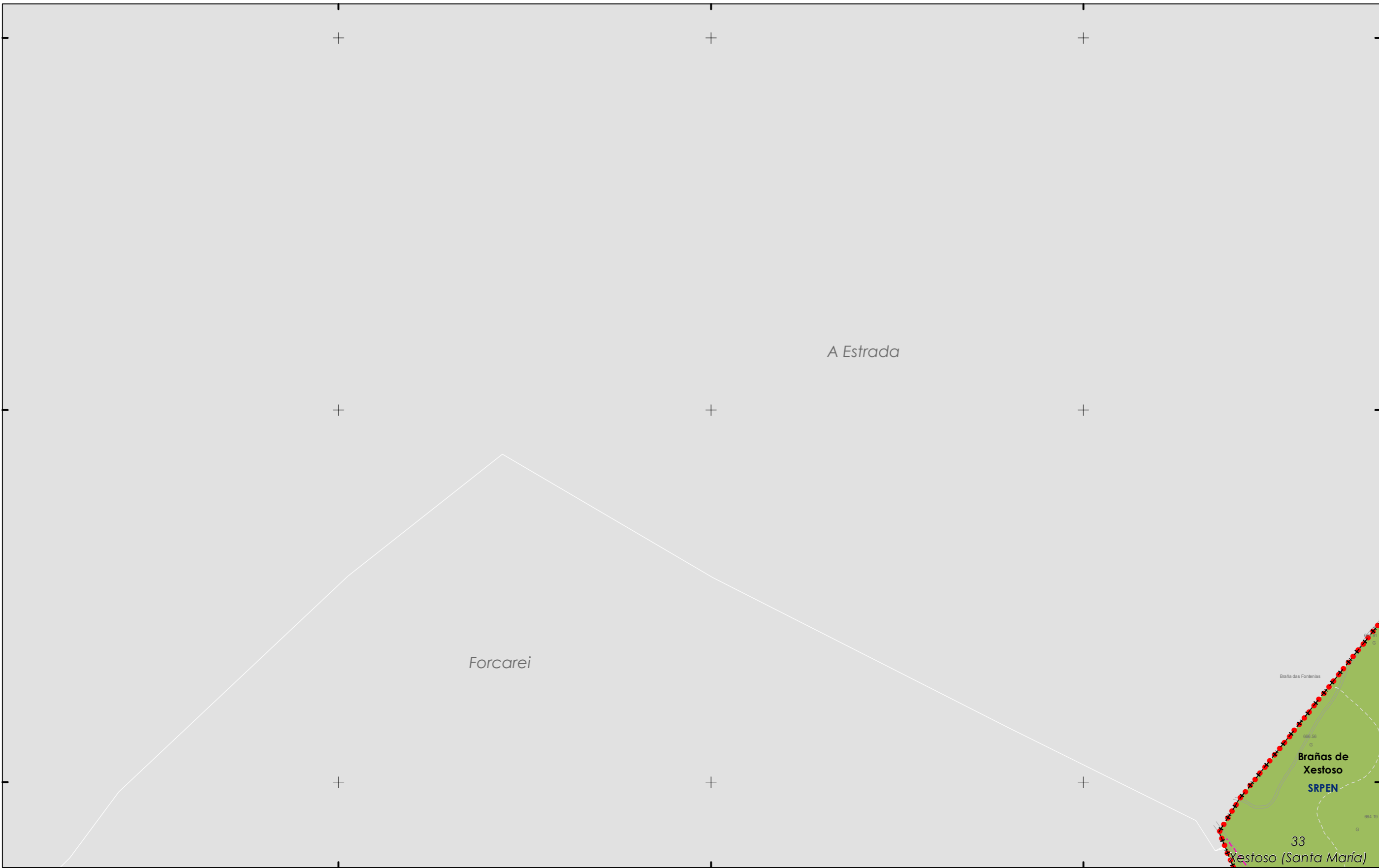
**SISTEMA COMUNICACIÓN**

- SF Sistema ferroviario (ADIF)
- Liña Ferrocarril (ADIF)
- Rede ferroviaria de alta velocidade
- Dominio Público de Ferrocarril
- Liña Límite de Edificación
- Zona de Afección de FFCC
- Aparcamentos (AP-E nº)
- Estación Servizo Carburantes (ES-nº)
- INFRAESTRUTURAS DE SERVIZOS**
- EB Estación Bombeo
- EDAR Est. Dep. Augas Resid.
- IG Instalación Gas
- PL Punto Limpo
- PT Pl. Transferencia
- VI Vertedoiro Inertes
- VS Vertedoiro Selado

**GRÁFICO DE FOLLAS**  
**GRÁFICO DE HOJAS**  
 62 de 108

Concello de SILLEDA  
 ALFONSO BOTANA  
 36052\_PXOM\_202207\_AP  
 Julio 2022 ETRS 89 29N  
 EPSG: 25829  
**J8**  
 1:5.000

**CONCELLO DE SILLEDA (PONTEVEDRA)**  
 AYUNTAMIENTO DE SILLEDA (PONTEVEDRA)  
**PLAN XERAL DE ORDENACIÓN MUNICIPAL**  
 PLAN XERAL DE ORDENACIÓN MUNICIPAL  
**Alfonso Botana S.L.**  
 Aprobación Provisional e Definitiva  
**V. PLANOS DE ORDENACIÓN**  
 V. PLANOS DE ORDENACIÓN  
**V.01 ORDENACIÓN MUNICIPAL**  
 V.01 ORDENACIÓN MUNICIPAL  
 0 50 100 200 Metros



**CLASIFICACIÓN DO SOLO**

**SOLO URBANO**

- S.U. (Solo Urbano Residencial)
- API-1 (Area Plan. Incorporado)

**SOLO DE NÚCLEO RURAL**

- Delimitación de núcleo rural

**SOLO URBANIZABLE**

- SUD (S. Urbz. Delimitado)
- R - Residencial / I - Industrial

Limite Termo Municipal  
 Limite parroquial

**SOLO RÚSTICO**

- SRPO (P. Ordinaria)
- SRPPC (P. Patrimonio Cultural)
- SRPA (P. Agropecuaria)
- SRPF (P. Forestal)
- SRPI (P. Infraestruturas)
- SRPP (P. Paisaxística)
- SRPAg (P. de Augas)
- SRPEN (P. de Espazos Naturais)
- ZEC Zona Especial Conservación

**PATRIMONIO CULTURAL**

**ARQUITECTÓNICO E ETNOGRÁFICO**

- Ben de interese cultural
- Ámbito protexido
- Contorno de protección nº de catálogo
- 00.00

**CAMIÑO DE SANTIAGO ARGUEOLÓXICO**

- Camiño de Santiago
- Área de prot. Integral
- Contorno de protección
- GA36021000 código xacemento
- Camiño Santiago
- Camiño Real
- Patrimonio natural (Árbores Sentieiros)

**DOT. ESP. LIBRES E ZONAS VERDES - EQUIPAMENTOS**  
 código nº-SE (sist. existente)/SN (sist. novo) (Pv) - Tit. privada

- Jnº Xardín
- Pnº Parque
- Cnº Comercial
- CEnº Cemiterio
- Dnº Deportivo
- SAnº Sanit.-Asistenc.
- Áreas recreativas
- ELnº Espazos libres
- Enº Docente
- PBnº Parque Bombeiros
- Rnº Religioso
- Snº Social
- SCnº Sociocultural

**SISTEMA VIARIO**

- Estatal
- Deputación
- Autonómico
- Municipal

**SISTEMAS XERAIS E DOTAC. LOCAIS**

- Zona de Fluxo Pref.DHGC
- Calzada
- Zona de servidume
- Liña límite de edificación
- Liña de Dominio Público EST
- Liña de Dominio Público AUT

**SISTEMA COMUNICACIÓN**

- SF Sistema ferroviario (ADIF)
- Liña Ferrocarri (ADIF)
- Rede ferroviaria de alta velocidade
- Dominio Público de Ferrocarrís
- Liña Límite de Edificación
- Zona de Afección de FFCC
- Aparcamentos (AP-E nº)
- Estación Servizo Carburantes (ES-nº)

**INFRAESTRUTURAS DE SERVIZOS**

- EB Estación Bombeo
- EDAR Est. Dep. Augas Resid.
- IG Instalación Gas
- PL Punto Limpo
- PT Pl. Transferencia
- VI Vertedoiro Inertes
- VS Vertedoiro Selado

**GRÁFICO DE FOLLAS DE HOJAS**

63 de 108

**K1**

**Concello de SILLED A**

**CONCELLO DE SILLED A (PONTEVEDRA)**  
 AYUNTAMIENTO DE SILLED A (PONTEVEDRA)

**PLAN XERAL DE ORDENACIÓN MUNICIPAL**  
 PLAN XERAL DE ORDENACIÓN MUNICIPAL

**Alfonso Botana S.L.**  
 Aprobación Provisional e Definitiva

**V. PLANOS DE ORDENACIÓN**  
 V. PLANOS DE ORDENACIÓN

**V.01 ORDENACIÓN MUNICIPAL**  
 V.01 ORDENACIÓN MUNICIPAL

36052\_PXOM\_202207\_AP

Julio 2022 ETRS 89 29N  
 Julio 2022 EPSG: 25829

1:5.000

0 50 100 200 Metros