

CLASIFICACIÓN DO SOLO

SOLO URBANO

- S.U. (Solo Urbano Residencial)
- API-1 (Area Plan. Incorporado)

SOLO DE NÚCLEO RURAL

- Delimitación de núcleo rural

SOLO URBANIZABLE

- SUD (S. Urbz. Delimitado)
- R - Residencial / I - Industrial
- Límite Termu Municipal
- Límite parroquial

SOLO RÚSTICO

- SRPO (P. Ordinaria)
- SRPPC (P. Patrimonio Cultural)
- SRPA (P. Agropecuaria)
- SRPF (P. Forestal)
- SRPI (P. Infraestruturas)
- SRPP (P. Paisaxística)
- SRPAg (P. de Augas)
- SRPEN (P. de Espazos Naturais)
- ZEC Zona Especial Conservación

ARQUITECTÓNICO E ETNOGRÁFICO

- Ben de interese cultural
- Ámbito protexido
- Contorno de protección nº de catálogo
- 00.00

CAMIÑO DE SANTIAGO ARQUEOLÓXICO

- Área de prot. Integral
- Contorno de protección
- GA36021000 código xacemento
- Camiño Santiago
- Camiño Real
- Patrimonio natural (Árbores Senteiros)

DOT. ESP. LIBRES E ZONAS VERDES - EQUIPAMENTOS

código nº-SE (sist. existente)/SN (sist. novo) (Pv) - Tit. privada

- Jnº Xardín
- Pnº Parque
- Cnº Comercial
- CEnº Cemiterio
- Dmº Deportivo
- SAnº Sanit.-Asistenc.
- Enº Áreas recreativas
- ELnº Espazos libres
- Enº Docente
- PBnº Parque Bombeiros
- Rnº Religioso
- Snº Social
- SCnº Sociocultural

SISTEMA VIARIO

- Estatal
- Deputación
- Autonómico
- Municipal
- Zona de Fluxo Pref.DHGC
- Calzada
- Zona de servidume
- Liña límite de edificación
- Liña Límite de edificación
- Liña de Dominio Público EST
- Liña de Dominio Público AUT
- Liña de afección EST
- Liña de afección AUT
- Liña de afección DEP

SISTEMAS XERAIS E DOTAC. LOCAIS

SISTEMA COMUNICACIONES

- SF Sistema ferroviario (ADIF)
- Liña Ferrocarril (ADIF)
- Rede ferroviaria de alta velocidade
- Dominio Público de Ferrocarrís
- Liña Límite de Edificación
- Zona de Afección de FFCC
- Aparcamentos (AP-E nº)
- Estación Servizo Carburantes (ES-nº)

INFRAESTRUTURAS DE SERVIZOS

- EB Estación Bombeo
- EDAR Est. Dep. Augas Resid.
- IG Instalación Gas
- PL Punto Limpo
- PT Pl. Transferencia
- VI Vertedoiro Inertes
- VS Vertedoiro Selado

GRÁFICO DE FOLLAS

GRÁFICO DE HOJAS

64 de 108

K2

Concello de SILLEDA

CONCELLO DE SILLEDA (PONTEVEDRA)

AYUNTAMIENTO DE SILLEDA (PONTEVEDRA)

PLAN XERAL DE ORDENACIÓN MUNICIPAL

PLAN XERAL DE ORDENACIÓN MUNICIPAL

Alfonso Botana S.L.

Aprobación Provisional e Definitiva

V. PLANOS DE ORDENACIÓN

V. PLANOS DE ORDENACIÓN

V.01 ORDENACIÓN MUNICIPAL

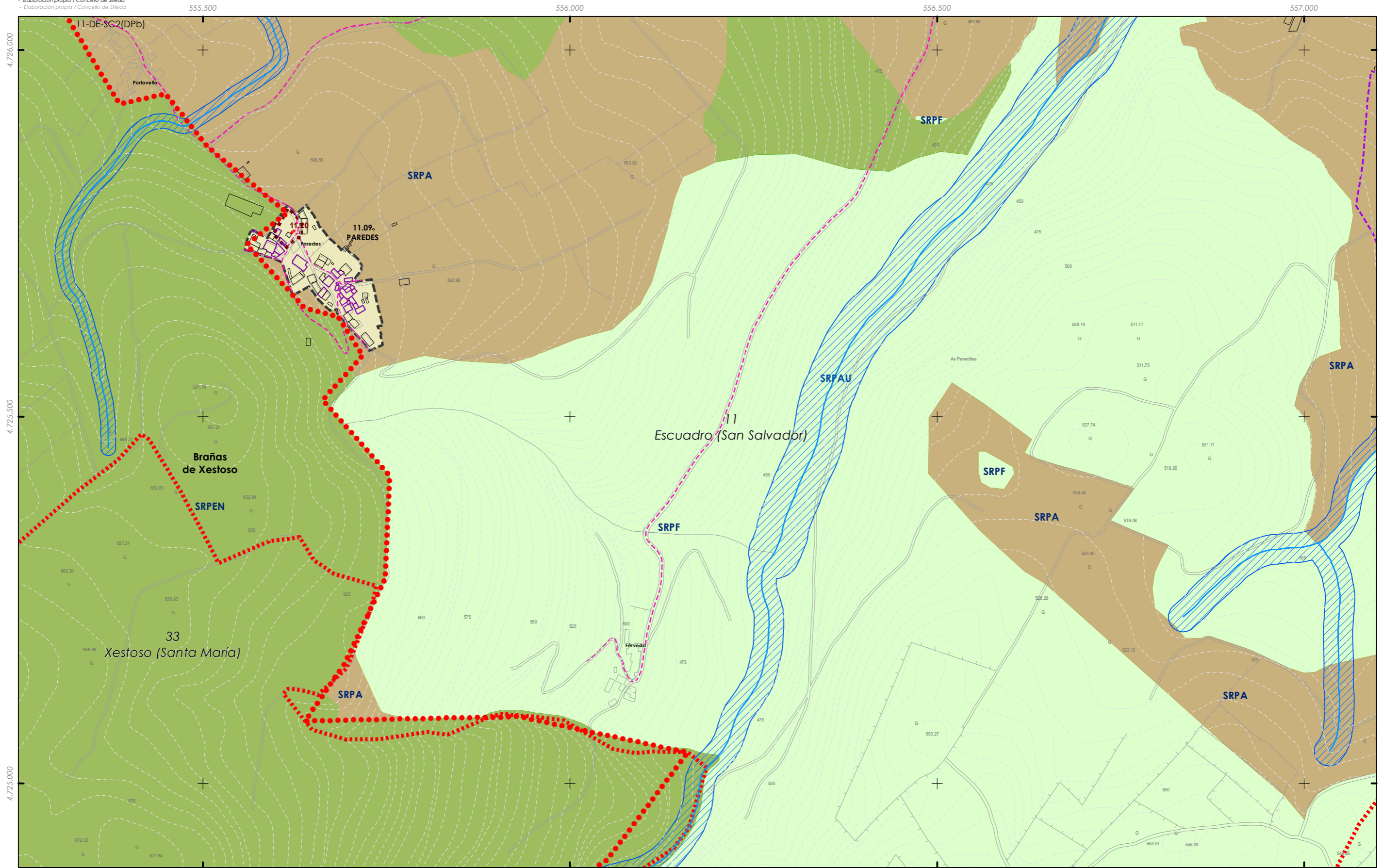
V.01 ORDENACIÓN MUNICIPAL

36052_PXOM_202207_AP

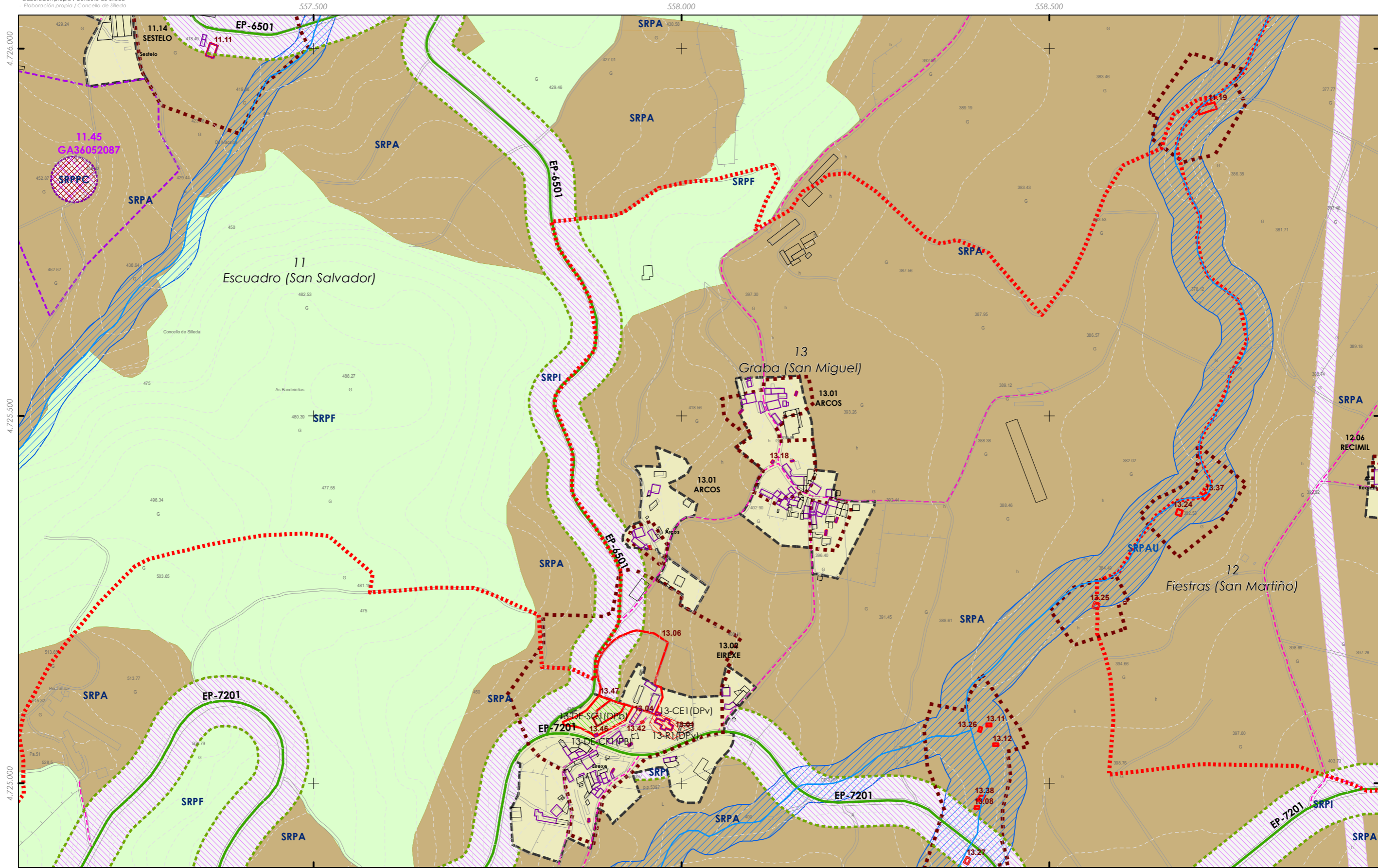
Julio 2022 ETRS 89 29N
 Julio 2022 EPSG: 25829

1:5.000

0 50 100 200 Metros



<p>CLASIFICACIÓN DO SOLO</p> <p>SOLO URBANO</p> <ul style="list-style-type: none"> S.U. (Solo Urbano Residencial) API-1 (Area Plan. Incorporado) <p>SOLO DE NÚCLEO RURAL</p> <ul style="list-style-type: none"> Delimitación de núcleo rural <p>SOLO URBANIZABLE</p> <ul style="list-style-type: none"> SUD (S. Urbz. Delimitado) R: Residencial / I - Industrial <p> + + + + + Límite Termo Municipal + + + + + Límite parroquial </p>	<p>SOLO RÚSTICO</p> <ul style="list-style-type: none"> SRPO (P. Ordinaria) SRPA (P. Agropecuaria) SRPI (P. Infraestruturas) SRPAg (P. de Augas) ZEC Zona Especial Conservación 	<p>ARQUITECTÓNICO E ETNOGRÁFICO</p> <ul style="list-style-type: none"> Ben de interese cultural Ámbito protexido Contorno de protección nº de catálogo 00.00 CAMIÑO DE SANTIAGO ARGUEOLÓXICO Área de prot. Integral Contorno de protección GA36021000 código xacemento Camión Santiago Camión Real Patrimonio natural (Árbores Senteiros) 	<p>DOT. ESP. LIBRES E ZONAS VERDES - EQUIPAMENTOS</p> <p>código nº-SE (sist. existente)/SN (sist. novo) (Pv) - Tit. privada</p> <ul style="list-style-type: none"> Jnº Xardín Pnº Parque Cnº Comercial CEnº Cemiterio Dmº Deportivo SAnº Sanit.-Asistenc. Enº Áreas recreativas ELnº Espazos libres Enº Docente PBnº Parque Bombeiros Rnº Religioso Snº Social SCnº Sociocultural <p>SISTEMA VIARIO</p> <ul style="list-style-type: none"> Estatál Deputación Autonómico Municipal <p>SISTEMAS XERAIS E DOTAC. LOCAIS</p> <ul style="list-style-type: none"> Zona de Fluxo Pref.DHGC Calzada Liña Límite de edificación Liña de Dominio Público EST Liña de Dominio Público AUT Zona de servidume Liña límite de edificación Liña de afección EST Liña de afección AUT Liña de afección DEP 	<p>SISTEMA COMUNICACIÓN</p> <ul style="list-style-type: none"> SF Sistema ferroviario (ADIF) Liña Ferrocarril (ADIF) Rede ferroviaria de alta velocidade Dominio Público de Ferrocarrís Liña Límite de Edificación Zona de Afección de FFCC Aparcamentos (AP-E nº) Estación Servizo Carburantes (ES-nº) <p>INFRAESTRUTURAS DE SERVIZOS</p> <ul style="list-style-type: none"> EB Estación Bombeo EDAR Est. Dep. Augas Resid. IG Instalación Gas PL Punto Limpio PT Pl. Transferencia VI Vertedoiro Inertes VS Vertedoiro Selado 	<p>GRÁFICO DE FOLLAS DE HOJAS</p> <p>36052_PXOM_202207_AP</p> <p>Julio 2022 ETRS 89 29N EPSG: 25829</p> <p>K3</p> <p>65 de 108</p> <p>1:5.000</p>	<p>CONCELLO DE SILLEDA (PONTEVEDRA)</p> <p>AYUNTAMIENTO DE SILLEDA (PONTEVEDRA)</p> <p>PLAN XERAL DE ORDENACIÓN MUNICIPAL</p> <p>PLAN XERAL DE ORDENACIÓN MUNICIPAL</p> <p>Alfonso Botana S.L.</p> <p>Aprobación Provisional e Definitiva</p> <p>V. PLANOS DE ORDENACIÓN</p> <p>V. PLANOS DE ORDENACIÓN</p> <p>V.01 ORDENACIÓN MUNICIPAL</p> <p>V.01 ORDENACIÓN MUNICIPAL</p> <p>0 50 100 200 Metros</p>
---	--	--	---	--	---	---



- CLASIFICACIÓN DO SOLO**
- SOLO URBANO**
 - S.U. (Solo Urbano Residencial)
 - API-1 (Area Plan. Incorporado)
 - SOLO DE NÚCLEO RURAL**
 - Delimitación de núcleo rural
 - SOLO URBANIZABLE**
 - SUD (S. Urbz. Delimitado)
 - R- Residencial / I - Industrial
- + + + + + Límite Termo Municipal
 + + + + + Límite parroquial

- SOLO RÚSTICO**
- SRPO (P. Ordinaria)
 - SRPA (P. Agropecuaria)
 - SRPI (P. Infraestruturas)
 - SRPAg (P. de Augas)
 - ZEC Zona Especial Conservación
 - SRPPC (P. Patrimonio Cultural)
 - SRPF (P. Forestal)
 - SRPP (P. Paisaxística)
 - SRPEN (P. de Espazos Naturais)

- PATRIMONIO CULTURAL**
- ARQUITECTÓNICO E ETNOGRÁFICO
 - Ben de interese cultural
 - Ámbito protexido
 - Contorno de protección nº de catálogo
 - 00.00
 - CAMIÑO DE SANTIAGO
 - ARGUEOLÓXICO
 - Área de prot. Integral
 - Contorno de protección
 - GA36021000 código xacemento
 - Camiño Santiago
 - Camión Real
 - Patrimonio natural (Árbores Senteiros)

- DOT. ESP. LIBRES E ZONAS VERDES - EQUIPAMENTOS**
 código nº-SE (sist. existente)/SN (sist. novo) (Pv) - Tit. privada
- Jn° Xardín
 - Pn° Parque
 - Cn° Comercial
 - CEn° Cemiterio
 - Dn° Deportivo
 - SAn° Sanit.-Asistenc.
 - AJn° Áreas recreativas
 - ELn° Espazos libres
 - En° Docente
 - PBn° Parque Bombeiros
 - Rn° Religioso
 - Rn° Social
 - SCn° Sociocultural
 - Autonómico
 - Municipal
 - Zona de Fluxo Pref.DHGC
 - Catzada
 - Liña Límite de edificación
 - Liña de Dominio Público EST
 - Liña de Dominio Público AUT
 - Zona de servidume
 - Liña límite de edificación
 - Liña de afección EST
 - Liña de afección AUT
 - Liña de afección DEP

- SISTEMA COMUNICACIÓNS**
- SF Sistema ferroviario (ADIF)
 - Liña Ferrocarri (ADIF)
 - Rede ferroviaria de alta velocidade
 - Dominio Público de Ferrocarrís
 - Liña Límite de Edificación
 - Zona de Afección de FCC
 - Aparcamentos (AP-E nº)
 - Estación Servizo Combustibles (ES-nº)
- INFRAESTRUTURAS DE SERVIZOS**
- EB Estación Bombeo
 - EDAR Est. Dep. Augas Resid.
 - IG Instalación Gas
 - PL Punto Limpo
 - PT Pl. Transferencia
 - VI Vertedoiro Inertes
 - VS Vertedoiro Selado



Concello de SILLED A

CONCELLO DE SILLED A (PONTEVEDRA)
 AYUNTAMIENTO DE SILLED A (PONTEVEDRA)
 PLAN XERAL DE ORDENACIÓN MUNICIPAL
 PLAN XERAL DE ORDENACIÓN MUNICIPAL

Alfonso Botana S.L.
 Aprobación Provisional e Definitiva

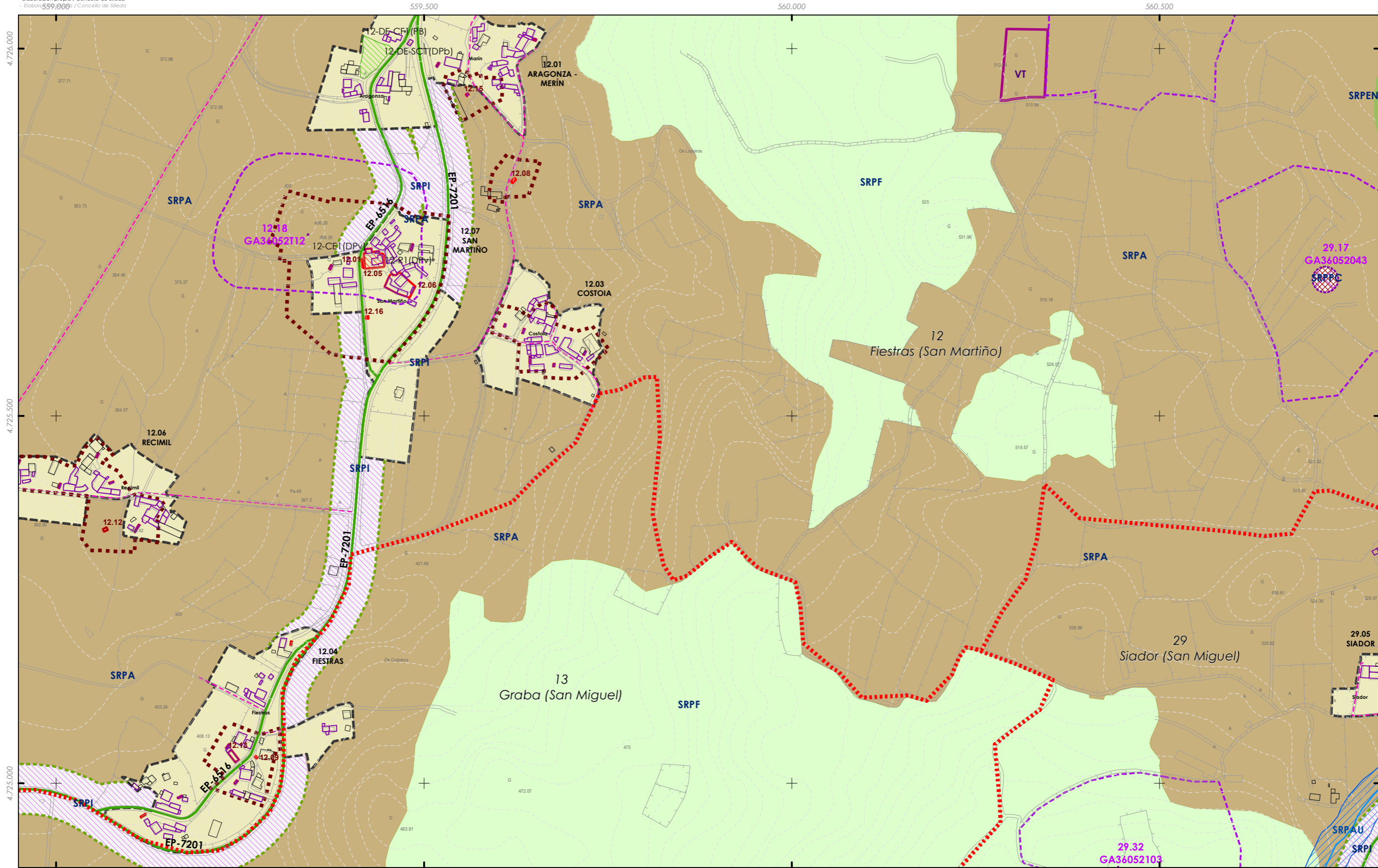
V. PLANOS DE ORDENACIÓN
 V. PLANOS DE ORDENACIÓN
V.01 ORDENACIÓN MUNICIPAL
 V.01 ORDENACIÓN MUNICIPAL

36052_PXOM_202207_AP
 Julio 2022 ETRS 89 29N
 Julio 2022 EPSG: 25829

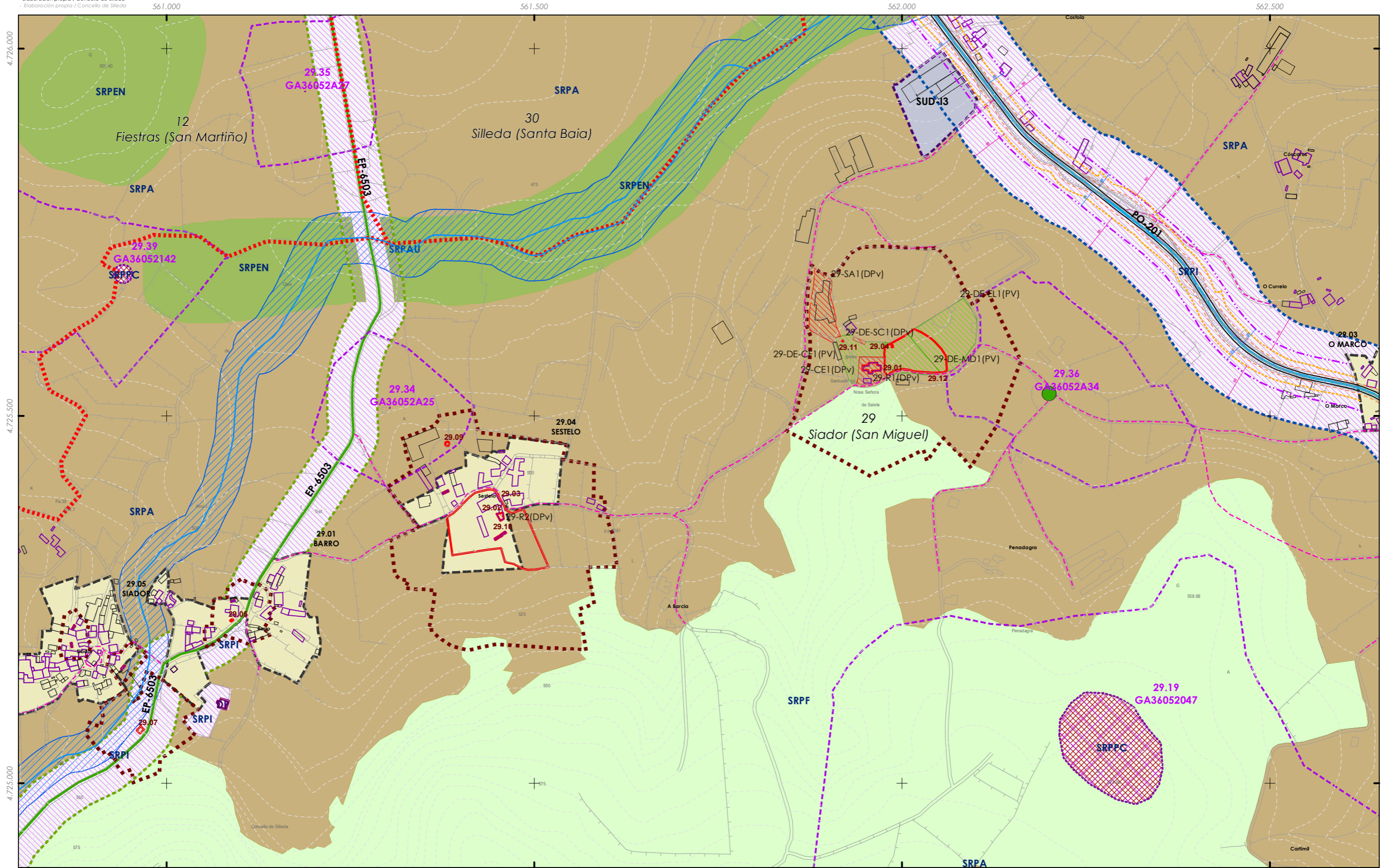
K4
 66 de 108

1:5.000

0 50 100 200 Metros



<p>CLASIFICACIÓN DO SOLO</p> <p>SOLO URBANO</p> <ul style="list-style-type: none"> S.U. (Solo Urbano Residencial) API-1 (Area Plan. Incorporado) <p>SOLO DE NÚCLEO RURAL</p> <ul style="list-style-type: none"> Delimitación de núcleo rural <p>SOLO URBANIZABLE</p> <ul style="list-style-type: none"> SUD (S. Urbz. Delimitado) R - Residencial / I - Industrial <p>++++ Limite Termo Municipal +++++ Limite parroquial</p>	<p>SOLO RÚSTICO</p> <ul style="list-style-type: none"> SRPO (P. Ordinaria) SRPA (P. Agropecuaria) SRPI (P. Infraestruturas) SRPAg (P. de Augas) ZEC Zona Especial Conservación 	<p>ARQUITECTÓNICO E ETNOGRÁFICO</p> <ul style="list-style-type: none"> Ben de interese cultural Ámbito protexido Contorno de protección nº de catálogo 00.00 CAMIÑO DE SANTIAGO ARQUEOLÓXICO Área de prot. Integral Contorno de protección código xacemento Camión Santiago Camión Real Patrimonio natural (Árbores Senteiros) 	<p>PATRIMONIO CULTURAL</p> <ul style="list-style-type: none"> SRPPC (P. Patrimonio Cultural) SRPF (P. Forestal) SRPP (P. Paisaxística) SRPEN (P. de Espazos Naturais) 	<p>DOT. ESP. LIBRES E ZONAS VERDES - EQUIPAMENTOS</p> <p>código nº-SE (sist. existente)/SN (sist. novo) (Pv) - Tit. privada</p> <ul style="list-style-type: none"> Jnº Xardín Pnº Parque Cnº Comercial CEnº Cemiterio Dnº Deportivo SA nº Sanit.-Asistenc. AJnº Áreas recreativas ELnº Espazos libres Enº Docente PBnº Parque Bombeiros Rnº Religioso Snº Social SCnº Sociocultural 	<p>SISTEMA VIARIO</p> <ul style="list-style-type: none"> Estatal Deputación Autonómico Municipal Zona de Fluxo Pref.DHGC Calzada Liña Límite de edificación Liña de Dominio Público EST Liña de Dominio Público AUT Zona de servidume Liña límite de edificación Liña de afección EST Liña de afección AUT Liña de afección DEP 	<p>SISTEMAS XERAS E DOTAC. LOCAIS</p> <p>SISTEMA VIARIO</p> <ul style="list-style-type: none"> Liña Ferrocarri (ADIF) Rede ferroviaria de alta velocidade Dominio Público de Ferrocarrís Liña Límite de Edificación Zona de Afección de FFCC Aparcamentos (AP-E nº) Estación Servizo Carburantes (ES-nº) 	<p>SISTEMA COMUNICACIÓNS</p> <ul style="list-style-type: none"> SF Sistema ferroviario (ADIF) Liña Ferrocarri (ADIF) Rede ferroviaria de alta velocidade Dominio Público de Ferrocarrís Liña Límite de Edificación Zona de Afección de FFCC Aparcamentos (AP-E nº) Estación Servizo Carburantes (ES-nº) 	<p>INFRAESTRUTURAS DE SERVIZOS</p> <ul style="list-style-type: none"> EB Estación Bombeo EDAR Est. Dep. Augas Resid. IG Instalación Gas PL Punto Limpo PT Pl. Transferencia VI Vertedoiro Inertes VS Vertedoiro Selado 	<p>GRÁFICO DE FOLLAS DE HOJAS</p> <p>67 de 108</p> <p>K5</p>	<p>Concello de SILLEDA</p> <p>ALFONSO BOTANA S.L.</p> <p>36052_PXOM_202207_AP</p> <p>Julio 2022 ETRS 89 29N Julio 2022 EPSG: 25829</p> <p>1:5.000</p>	<p>CONCELLO DE SILLEDA (PONTEVEDRA)</p> <p>AYUNTAMIENTO DE SILLEDA (PONTEVEDRA)</p> <p>PLAN XERAL DE ORDENACIÓN MUNICIPAL</p> <p>PLAN XERAL DE ORDENACIÓN MUNICIPAL</p> <p>Alfonso Botana S.L.</p> <p>Aprobación Provisional e Definitiva</p> <p>V. PLANOS DE ORDENACIÓN</p> <p>V. PLANOS DE ORDENACIÓN</p> <p>V.01 ORDENACIÓN MUNICIPAL</p> <p>V.01 ORDENACIÓN MUNICIPAL</p> <p>0 50 100 200 Metros</p>
---	--	--	--	---	--	---	--	--	--	---	---



CLASIFICACIÓN DO SOLO

SOLO URBANO

- S.U. (Solo Urbano Residencial)
- API-1 (Area Plan. Incorporado)

SOLO DE NÚCLEO RURAL

- Delimitación de núcleo rural

SOLO URBANIZABLE

- SUD (S. Urbz. Delimitado)
- R- Residencial / I - Industrial

SOLO RÚSTICO

- SRPO (P. Ordinaria)
- SRPA (P. Agropecuaria)
- SRPI (P. Infraestruturas)
- SRPAg (P. de Augas)
- ZEC Zona Especial Conservación

SOLO DE ESPAZOS NATURAIS

- SRPPC (P. Patrimonio Cultural)
- SRPF (P. Forestal)
- SRPP (P. Paisaxística)
- SRPEN (P. de Espazos Naturais)

PATRIMONIO CULTURAL

- ARQUITECTÓNICO E ETNOGRÁFICO
- BEN DE INTERESE CULTURAL
- ÁMBITO PROTExIDO
- CONTORNO DE PROTExCIÓN
- nº de catálogo
- 00.00
- CAMIÑO DE SANTIAGO
- ARGUEOLÓXICO
- Área de prot. Integral
- CONTORNO DE PROTExCIÓN
- código xacemento
- GA36021000
- Camiño Santiago
- Camiño Real
- Patrimonio natural (Árbores Sentieiros)

SISTEMA VIARIO

- Estatal
- Deputación
- Autonómico
- Municipal

SISTEMAS XERAS E DOTAC. LOCAIS

- Zona de Fluxo Pref.DHGC
- Calzada
- Zona de servidume
- Liña límite de edificación
- Liña límite de edificación
- Liña de Dominio Público EST
- Liña de Dominio Público AUT
- Liña de atención EST
- Liña de atención AUT
- Liña de atención DEP

DOT. ESP. LIBRES E ZONAS VERDES - EQUIPAMENTOS

- Jnº Xardín
- Pnº Parque
- Cnº Comercial
- CEnº Cemiterio
- Dnº Deportivo
- SAnº Sanit.-Asistenc.
- ALnº Áreas recreativas
- ELnº Espazos libres
- Enº Docente
- PBnº Parque Bombeiros
- Rnº Religioso
- Snº Social
- SCnº Sociocultural

SISTEMA COMUNICACIÓN

- SF Sistema ferroviario (ADIF)
- Liña Ferrocarril (ADIF)
- Rede ferroviaria de alta velocidade
- Dominio Público de Ferrocarrís
- Liña Límite de Edificación
- Zona de Afección de FFCC
- Aparcamentos (AP-E nº)
- Estación Servizo Carburantes (ES-nº)

INFRAESTRUTURAS DE SERVIZOS

- EB Estación Bombeo
- EDAR Est. Dep. Augas Resid.
- IG Instalación Gas
- PL Punto Limpio
- PT Pl. Transferencia
- VI Vertedoiro Inertes
- VS Vertedoiro Selado



Concello de SILLEDA

CONCELLO DE SILLEDA (PONTEVEDRA)
 AYUNTAMIENTO DE SILLEDA (PONTEVEDRA)

PLAN XERAL DE ORDENACIÓN MUNICIPAL
 PLAN XERAL DE ORDENACIÓN MUNICIPAL

Alfonso Botana S.L.
 Aprobación Provisional e Definitiva

V. PLANOS DE ORDENACIÓN
 V. PLANOS DE ORDENACIÓN

V.01 ORDENACIÓN MUNICIPAL
 V.01 ORDENACIÓN MUNICIPAL

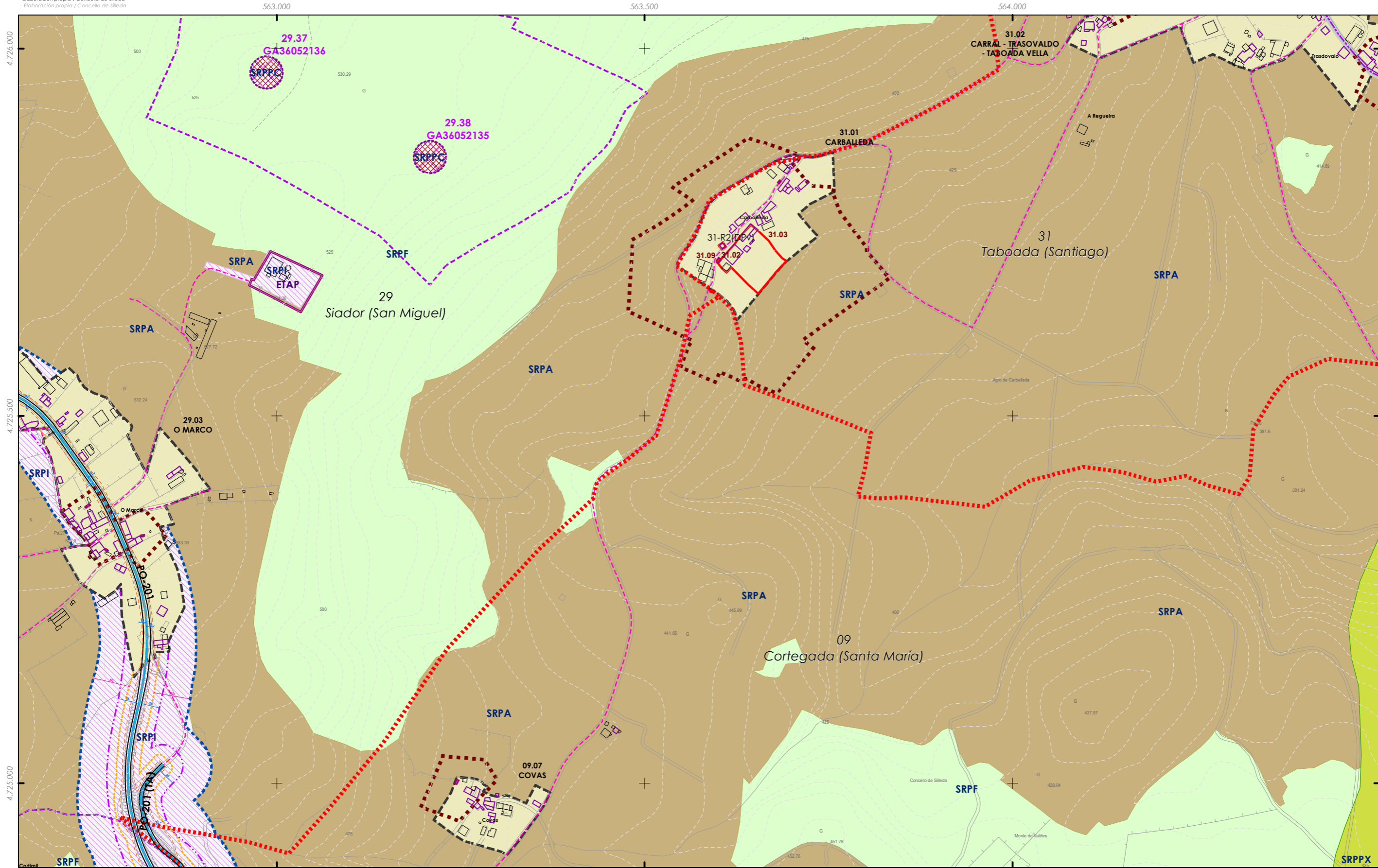
36052_PXOM_202207_AP

Julio 2022 ETRS 89 29N
 Julio 2022 EPSG: 25829

K6
 68 de 108

1:5.000

0 50 100 200 Metros



- CLASIFICACIÓN DO SOLO**
- SOLO URBANO**
 - S.U. (Solo Urbano Residencial)
 - API-1 (Area Plan. Incorporado)
 - SOLO DE NÚCLEO RURAL**
 - Delimitación de núcleo rural
 - SOLO URBANIZABLE**
 - SUD (S. Urbz. Delimitado)
 - R- Residencial / I - Industrial
- + + + + Límite Termo Municipal
 + + + + Límite parroquial

- SOLO RÚSTICO**
- SRPO (P. Ordinaria)
 - SRPA (P. Agropecuaria)
 - SRPI (P. Infraestruturas)
 - SRPAg (P. de Augas)
 - ZEC Zona Especial Conservación
 - SRPPC (P. Patrimonio Cultural)
 - SRPF (P. Forestal)
 - SRPP (P. Paisaxística)
 - SRPEN (P. de Espazos Naturais)

- PATRIMONIO CULTURAL**
- ARQUITECTÓNICO E ETNOGRÁFICO**
- Ben de interese cultural
 - Ámbito protexido
 - Contorno de protección nº de catálogo
 - 00.00 CAMIÑO DE SANTIAGO ARGUEOLÓXICO
 - Área de prot. Integral
 - Contorno de protección código xacemento
 - GA36021000
 - Camiño Santiago
 - Camiño Real
 - Patrimonio natural (Árbores Senteiros)

- DOT. ESP. LIBRES E ZONAS VERDES - EQUIPAMENTOS**
- código nº-SE (sist. existente)/SN (sist. novo) (Pv) - Tit. privada
- Jnº Xardín
 - Pnº Parque
 - Cnº Comercial
 - Dnº Cemiterio
 - SAnº Sanit.-Asistenc.
 - AJnº Áreas recreativas
 - ELnº Espazos libres
 - Enº Docente
 - PBnº Parque Bombeiros
 - Rnº Religioso
 - Snº Social
 - SCnº Sociocultural
- SISTEMA VIARIO**
- Estatal
 - Deputación
 - Autonómico
 - Municipal
- SISTEMAS XERAIS E DOTAC. LOCAIS**
- Zona de Fluxo Pref.DHGC
 - Calzada
 - Liña Límite de edificación
 - Liña Límite de edificación
 - Liña de Dominio Público EST
 - Liña de Dominio Público AUT
 - Zona de servidume
 - Liña límite de edificación
 - Liña de afección EST
 - Liña de afección AUT
 - Liña de afección DEP

- SISTEMA COMUNICACIÓNS**
- SF Sistema ferroviario (ADIF)
 - Liña Ferrocarril (ADIF)
 - Rede ferroviaria de alta velocidade
 - Dominio Público de Ferrocarrís
 - Liña Límite de Edificación
 - Zona de Afección de FFCC
 - Aparcamentos (AP-E nº)
 - Estación Servizo Carburantes (ES-nº)
- INFRAESTRUTURAS DE SERVIZOS**
- EB Estación Bombeo
 - EDAR Est. Dep. Augas Resid.
 - IG Instalación Gas
 - PL Punto Limpo
 - PT Pl. Transferencia
 - VI Vertedoiro Inertes
 - VS Vertedoiro Selado



Concello de SILLED A

CONCELLO DE SILLED A (PONTEVEDRA)
 AYUNTAMIENTO DE SILLED A (PONTEVEDRA)
PLAN XERAL DE ORDENACIÓN MUNICIPAL
 PLAN XERAL DE ORDENACIÓN MUNICIPAL

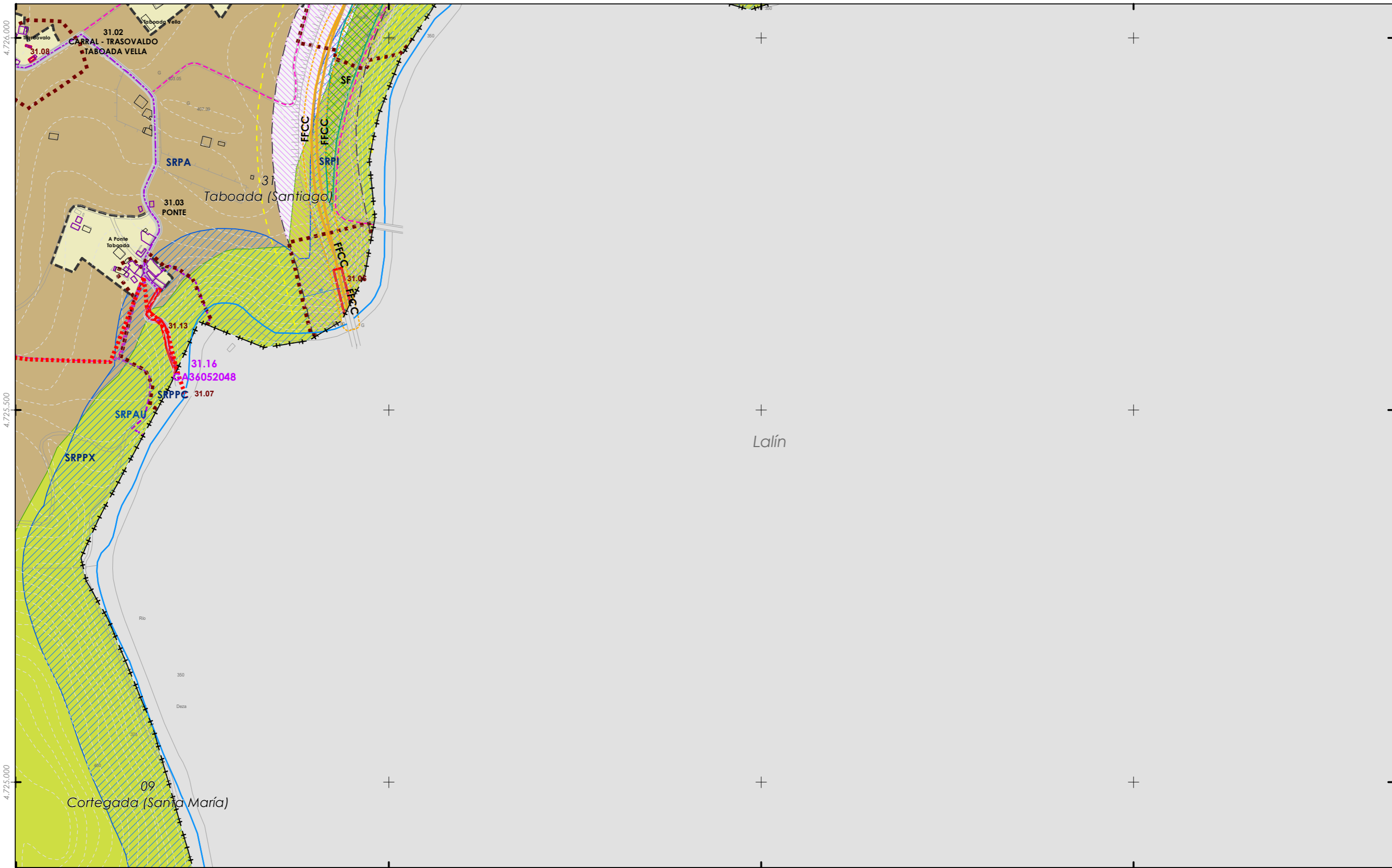
Alfonso Botana S.L.
 Aprobación Provisional e Definitiva

V. PLANOS DE ORDENACIÓN
 V. PLANOS DE ORDENACIÓN
V.01 ORDENACIÓN MUNICIPAL
 V.01 ORDENACIÓN MUNICIPAL

36052_PXOM_202207_AP
 Xullo 2022 ETRS 89 29N
 Julio 2022 EPSG: 25829

1:5.000

0 50 100 200 Metros



CLASIFICACIÓN DO SOLO

SOLO URBANO

- S.U. (Solo Urbano Residencial)
- API-1 (Area Plan. Incorporado)

SOLO DE NÚCLEO RURAL

- Delimitación de núcleo rural

SOLO URBANIZABLE

- SUD (S. Urbz. Delimitado)
- R- Residencial / I - Industrial

SOLO RÚSTICO

- SRPO (P. Ordinaria)
- SRPA (P. Agropecuaria)
- SRPI (P. Infraestruturas)
- SRPAg (P. de Augas)
- ZEC Zona Especial Conservación

SOLO VERDE

- SRPPC (P. Patrimonio Cultural)
- SRPF (P. Forestal)
- SRPP (P. Paisaxística)
- SRPEN (P. de Espazos Naturais)

PATRIMONIO CULTURAL

- ARQUITECTÓNICO E ETNOGRÁFICO
- Ben de interese cultural
- Ámbito protexido
- Contorno de protección nº de catálogo
- 00.00
- CAMIÑO DE SANTIAGO ARGUEOLÓXICO
- Camión de Santiago
- Área de prot. Integral
- Contorno de protección
- GA36021000 código xacemento
- Camión Santiago
- Camión Real
- Patrimonio natural (Árbores Sentieiros)

DOT. ESP. LIBRES E ZONAS VERDES - EQUIPAMENTOS

código nº-SE (sist. existente)/SN (sist. novo) (Pv) - Tit. privada

- Jnº Xardín
- Pnº Parque
- Cnº Comercial
- CEnº Cemiterio
- Dnº Deportivo
- SAnº Sanit.-Asistenc.
- AJnº Áreas recreativas
- ELnº Espazos libres
- Enº Docente
- PBnº Parque Bombeiros
- Rnº Religioso
- Snº Social
- SCnº Sociocultural

SISTEMA VIARIO

- Estatal
- Deputación
- Autonómico
- Municipal

SISTEMAS XERAIS E DOTAC. LOCAIS

- Zona de Fluxo Pref.DHGC
- Calzada
- Zona de servidume
- Liña límite de edificación
- Liña de Dominio Público EST
- Liña de Dominio Público AUT

SISTEMA COMUNICACIÓN

- SF Sistema ferroviario (ADIF)
- Liña Ferrocarril (ADIF)
- Rede ferroviaria de alta velocidade
- Dominio Público de Ferrocarril
- Liña Límite de Edificación
- Zona de Afección de FFCC
- Aparcamentos (AP-E nº)
- Estación Servizo Carburantes (ES-nº)

INFRAESTRUTURAS DE SERVIZOS

- EB Estación Bombeo
- EDAR Est. Dep. Augas Resid.
- IG Instalación Gas
- PL Punto Limpo
- PT Pl. Transferencia
- VI Vertedoiro Inertes
- VS Vertedoiro Selado

GRÁFICO DE FOLLAS DE HOJAS

36052_PXOM_202207_AP

Concello de SILLEDA

CONCELLO DE SILLEDA (PONTEVEDRA)

AYUNTAMIENTO DE SILLEDA (PONTEVEDRA)

PLAN XERAL DE ORDENACIÓN MUNICIPAL

PLAN XERAL DE ORDENACIÓN MUNICIPAL

Alfonso Botana S.L.

Aprobación Provisional e Definitiva

V. PLANOS DE ORDENACIÓN

V. PLANOS DE ORDENACIÓN

V.01 ORDENACIÓN MUNICIPAL

V.01 ORDENACIÓN MUNICIPAL

36052_PXOM_202207_AP

Julio 2022 ETRS 89 29N


Julio 2022 EPSG: 25829

K8

70 de 108

1:5.000

0 50 100 200 Metros



CLASIFICACIÓN DO SOLO

SOLO URBANO

- S.U. (Solo Urbano Residencial)
- API-1 (Area Plan. Incorporado)

SOLO DE NÚCLEO RURAL

- Delimitación de núcleo rural

SOLO URBANIZABLE

- SUD (S. Urbz. Delimitado)
- R - Residencial / I - Industrial

Limite Termo Municipal
 Limite parroquial

SOLO RÚSTICO

- SRPO (P. Ordinaria)
- SRPPC (P. Patrimonio Cultural)
- SRPA (P. Agropecuaria)
- SRPF (P. Forestal)
- SRPI (P. Infraestruturas)
- SRPP (P. Paisaxística)
- SRPAg (P. de Augas)
- SRPEN (P. de Espazos Naturais)
- ZEC Zona Especial Conservación

PATRIMONIO CULTURAL

ARQUITECTÓNICO E ETNOGRÁFICO

- Ben de interese cultural
- Ámbito protexido
- Contorno de protección nº de catálogo
- 00.00

CAMIÑO DE SANTIAGO ARGUEOLÓXICO

- Camiño de Santiago
- Área de prot. Integral
- Contorno de protección
- GA36021000 código xacemento
- Camiño Santiago
- Camiño Real
- Patrimonio natural (Árbores Senteiros)

DOT. ESP. LIBRES E ZONAS VERDES - EQUIPAMENTOS
 código nº-SE (sist. existente)/SN (sist. novo) (Pv) - Tit. privada

- Jnº Xardín
- Pnº Parque
- Cnº Comercial
- CEnº Cemiterio
- Dnº Deportivo
- SAnº Sanit.-Asistenc.
- AJnº Áreas recreativas
- ELnº Espazos libres
- Enº Docente
- PBnº Parque Bombeiros
- Rnº Religioso
- Snº Social
- SCnº Sociocultural

SISTEMA VIARIO

- Estatal
- Deputación
- Autonómico
- Municipal

SISTEMAS XERAIS E DOTAC. LOCAIS

- Zona de Fluxo Pref.DHGC
- Calzada
- Zona de servidume
- Liña límite de edificación
- Liña de Dominio Público EST
- Liña de Dominio Público AUT

SISTEMA COMUNICACIÓN

- SF Sistema ferroviario (ADIF)
- Liña Ferrocarri (ADIF)
- Rede ferroviaria de alta velocidade
- Dominio Público de Ferrocarrís
- Liña Límite de Edificación
- Zona de Afección de FFCC
- Aparcamentos (AP-E nº)
- Estación Servizo Carburantes (ES-nº)

INFRAESTRUTURAS DE SERVIZOS

- EB Estación Bombeo
- EDAR Est. Dep. Augas Resid.
- IG Instalación Gas
- PL Punto Limpo
- PT Pl. Transferencia
- VI Vertedoiro Inertes
- VS Vertedoiro Selado

GRÁFICO DE FOLLAS DE HOJAS

71 de 108

Concello de SILLED A

ALFONSO BOTANA

36052_PXOM_202207_AP

Julio 2022 ETRS 89 29N
 Julio 2022 EPSG: 25829

1:5.000

CONCELLO DE SILLED A (PONTEVEDRA)

AYUNTAMIENTO DE SILLED A (PONTEVEDRA)

PLAN XERAL DE ORDENACIÓN MUNICIPAL

PLAN XERAL DE ORDENACIÓN MUNICIPAL

Alfonso Botana S.L.

Aprobación Provisional e Definitiva

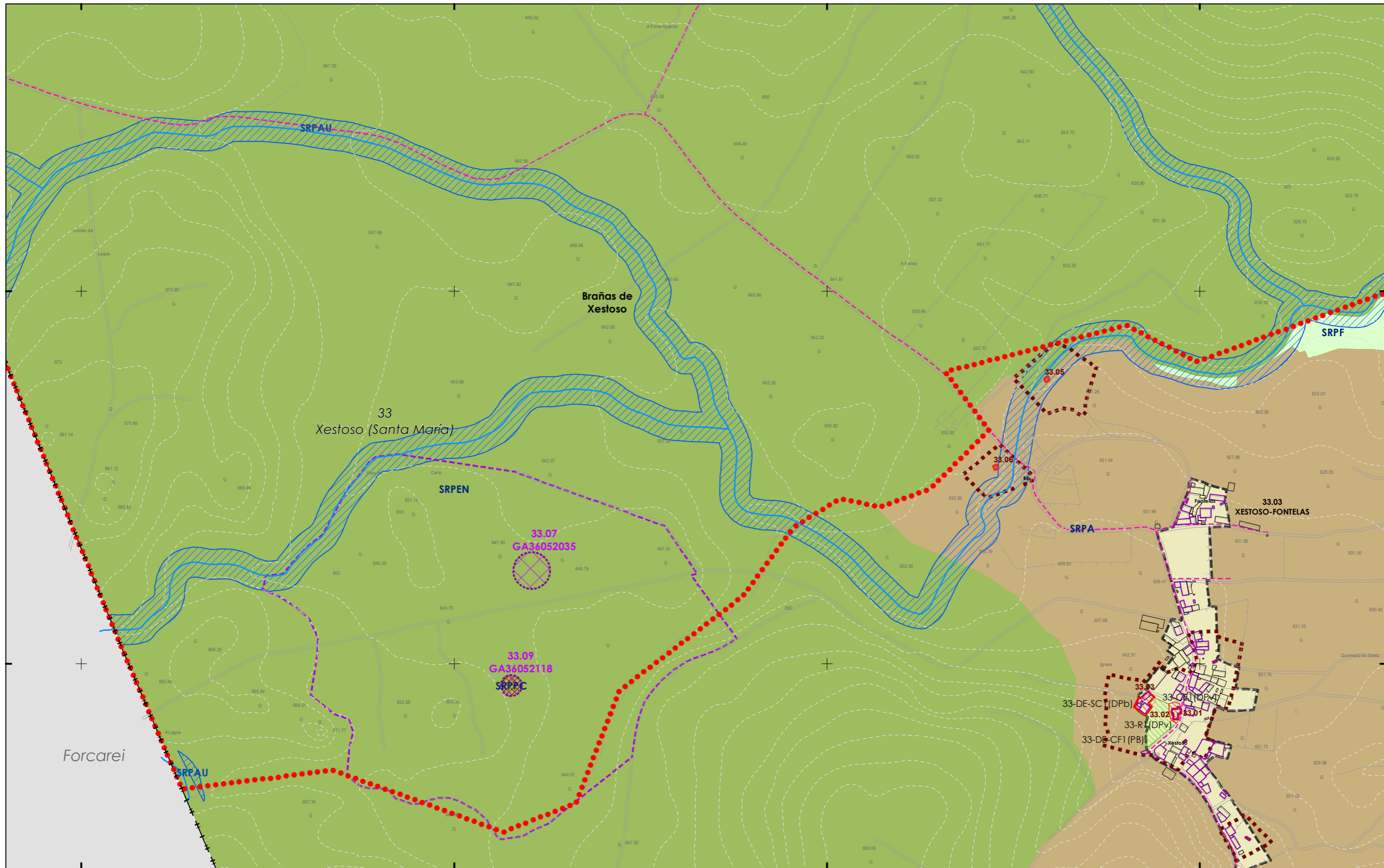
V. PLANOS DE ORDENACIÓN

V. PLANOS DE ORDENACIÓN

V.01 ORDENACIÓN MUNICIPAL

V.01 ORDENACIÓN MUNICIPAL

0 50 100 200 Metros



CLASIFICACIÓN DO SOLO

SOLO URBANO

- S.U. (Solo Urbano Residencial)
- API-1 (Area Plan. Incorporado)

SOLO DE NÚCLEO RURAL

- Delimitación de núcleo rural

SOLO URBANIZABLE

- SUD (S. Urbz. Delimitado)
- R - Residencial / I - Industrial

++++ Limite Termo Municipal
 +++++ Limite parroquial

SOLO RÚSTICO

- SRPO (P. Ordinaria)
- SRPPC (P. Patrimonio Cultural)
- SRPA (P. Agropecuaria)
- SRPF (P. Forestal)
- SRPI (P. Infraestruturas)
- SRPP (P. Paisaxística)
- SRPAg (P. de Augas)
- SRPEN (P. de Espazos Naturais)
- ZEC Zona Especial Conservación

ARQUITECTÓNICO E ETNOGRÁFICO

- Ben de interese cultural
- Ámbito protexido
- Contorno de protección nº de catálogo
- 00.00
- CAMIÑO DE SANTIAGO
- ARGUEOLÓXICO
- Área de prot. Integral
- Contorno de protección
- GA36021000 código xacemento
- Camiño Santiago
- Camión Real
- Patrimonio natural (Árbores Senteiros)

PATRIMONIO CULTURAL

DOT. ESP. LIBRES E ZONAS VERDES - EQUIPAMENTOS
 código nº-SE (sist. existente)/SN (sist. novo) (Pv) - Tit. privada

- Jnº Xardín
- Pnº Parque
- Cnº Comercial
- CEnº Cemiterio
- Dnº Deportivo
- SAnº Sanit.-Asistenc.
- Enº Áreas recreativas
- ELnº Espazos libres
- Enº Docente
- PBnº Parque Bombeiros
- Rnº Religioso
- Snº Social
- SCnº Sociocultural

SISTEMA VIARIO

- Estatal
- Deputación
- Autonómico
- Municipal
- Zona de Fluxo Pref.DHGC
- Calzada
- Liña Límite de edificación
- Liña de Dominio Público EST
- Liña de Dominio Público AUT
- Zona de servidume
- Liña límite de edificación
- Liña de afección EST
- Liña de afección AUT
- Liña de afección DEP

SISTEMAS XERAIS E DOTAC. LOCAIS

SISTEMA COMUNICACIÓNS

- SF Sistema ferroviario (ADIF)
- Liña Ferrocarri (ADIF)
- Rede ferroviaria de alta velocidade
- Dominio Público de Ferrocarrís
- Liña Límite de Edificación
- Zona de Afección de FFCC
- Aparcamentos (AP-E nº)
- Estación Servizo Carburantes (ES-nº)

INFRAESTRUTURAS DE SERVIZOS

- EB Estación Bombeo
- EDAR Est. Dep. Augas Resid.
- IG Instalación Gas
- PL Punto Limpo
- PT Pl. Transferencia
- VI Vertedoiro Inertes
- VS Vertedoiro Selado

GRÁFICO DE FOLLAS
GRÁFICO DE HOJAS

72 de 108

Concello de SILLED A

CONCELLO DE SILLED A (PONTEVEDRA)
 AYUNTAMIENTO DE SILLED A (PONTEVEDRA)

PLAN XERAL DE ORDENACIÓN MUNICIPAL
 PLAN XERAL DE ORDENACIÓN MUNICIPAL

Alfonso Botana S.L.
 Aprobación Provisional e Definitiva

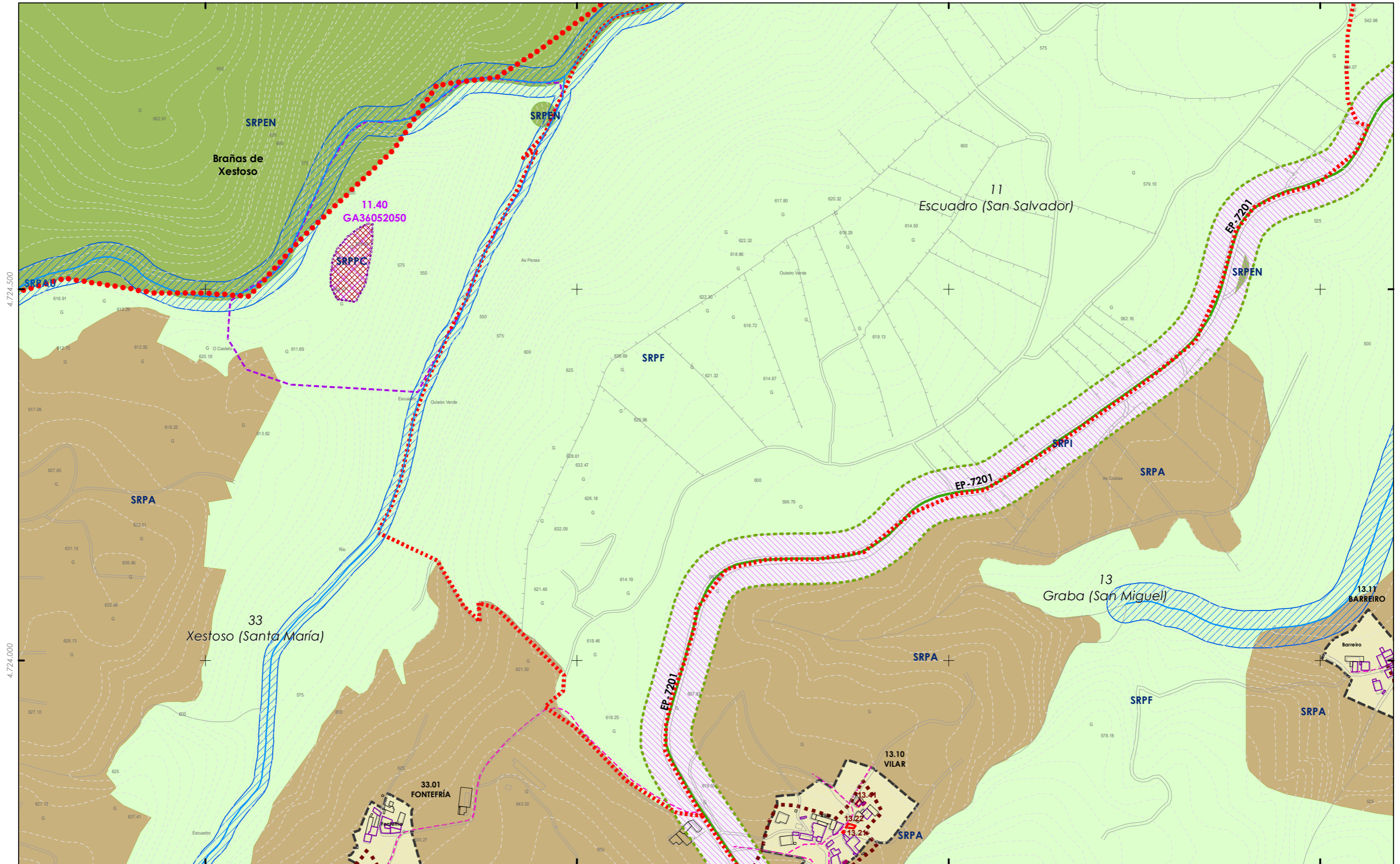
V. PLANOS DE ORDENACIÓN
 V. PLANOS DE ORDENACIÓN

V.01 ORDENACIÓN MUNICIPAL
 V.01 ORDENACIÓN MUNICIPAL

36052_PXOM_202207_AP
 Julio 2022 ETRS 89 29N
 Julio 2022 EPSG: 25829

1:5.000

0 50 100 200 Metros



- CLASIFICACIÓN DO SOLO**
- SOLO URBANO**
 - S.U. (Solo Urbano Residencial)
 - API-1 (Area Plan. Incorporado)
 - SOLO DE NÚCLEO RURAL**
 - Delimitación de núcleo rural
 - SOLO URBANIZABLE**
 - SUD (S. Urbz. Delimitado)
 - R: Residencial / I: Industrial

- SOLO RÚSTICO**
- SRPO (P. Ordinaria)
 - SRPA (P. Agropecuaria)
 - SRPI (P. Infraestruturas)
 - SRPAg (P. de Augas)
 - ZEC Zona Especial Conservación
 - SRPPC (P. Patrimonio Cultural)
 - SRPF (P. Forestal)
 - SRPP (P. Paisaxística)
 - SRPEN (P. de Espazos Naturais)

- PATRIMONIO CULTURAL**
- ARQUITECTÓNICO E ETNOGRÁFICO
 - Ben de interese cultural
 - Ámbito protexido
 - Contorno de protección nº de catálogo
 - 00.00
 - CAMIÑO DE SANTIAGO ARQUEOLÓXICO
 - Área de prot. Integral
 - Contorno de protección
 - GA36021000 código xacemento
 - Camiño Santiago
 - Camiño Real
 - Patrimonio natural (Árbores Senteiros)

- DOT. ESP. LIBRES E ZONAS VERDES - EQUIPAMENTOS**
- Jnº Xardín
 - Pnº Parque
 - Cnº Comercial
 - CEnº Cemiterio
 - Dnº Deportivo
 - SAnº Sanit.-Asistenc.
 - ALnº Áreas recreativas
 - ELnº Espazos libres
 - Enº Docente
 - PBnº Parque Bombeiros
 - Rnº Religioso
 - Snº Social
 - SCnº Sociocultural
- SISTEMA VIARIO**
- Estatal
 - Deputación
 - Autonómico
 - Municipal
 - Zona de Fluxo Pref.DHGC
 - Catzada
 - Liña límite de edificación
 - Liña de Dominio Público EST
 - Liña de Dominio Público AUT
 - Zona de servidume
 - Liña límite de edificación
 - Liña de afección EST
 - Liña de afección AUT
 - Liña de afección DEP

- SISTEMA COMUNICACIÓNS**
- SF Sistema ferroviario (ADIF)
 - Liña Ferrocarri (ADIF)
 - Rede ferroviaria de alta velocidade
 - Dominio Público de Ferrocarrís
 - Liña Límite de Edificación
 - Zona de Afección de FFCC
 - Aparcamentos (AP-E nº)
 - Estación Servizo Carburantes (ES-nº)
- INFRAESTRUTURAS DE SERVIZOS**
- EB Estación Bombeo
 - EDAR Est. Dep. Augas Resid.
 - IG Instalación Gas
 - PL Punto Limpo
 - PT Pl. Transferencia
 - VI Vertedoiro Inertes
 - VS Vertedoiro Selado



Concello de SILLEDA

ALFONSO BOTANA S.L.

36052_PXOM_202207_AP

Julio 2022 ETRS 89 29N
 Julio 2022 EPSG: 25829

1:5.000

CONCELLO DE SILLEDA (PONTEVEDRA)

AYUNTAMIENTO DE SILLEDA (PONTEVEDRA)

PLAN XERAL DE ORDENACIÓN MUNICIPAL

PLAN XERAL DE ORDENACIÓN MUNICIPAL

Alfonso Botana S.L.

Aprobación Provisional e Definitiva

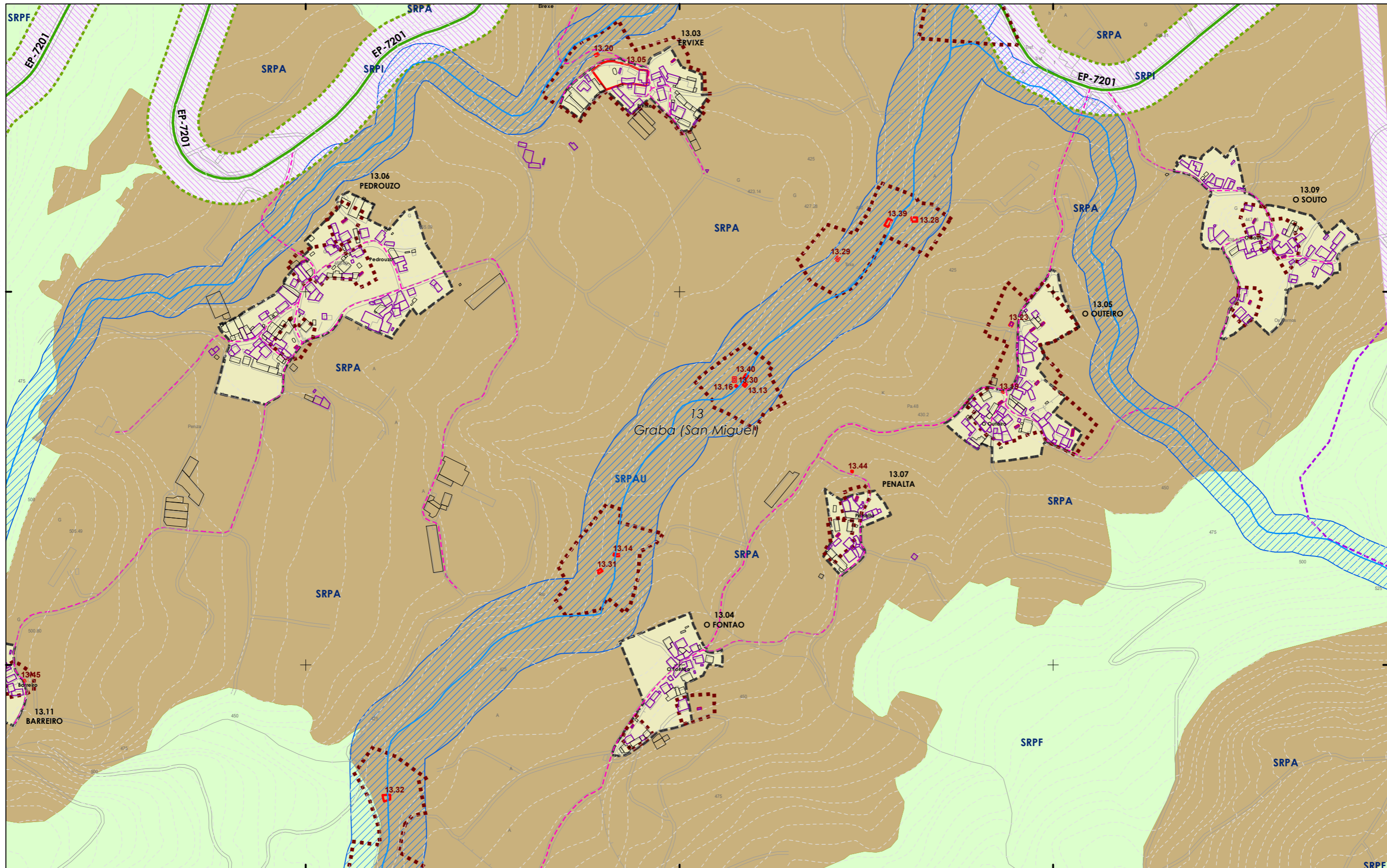
V. PLANOS DE ORDENACIÓN

V. PLANOS DE ORDENACIÓN

V.01 ORDENACIÓN MUNICIPAL

V.01 ORDENACIÓN MUNICIPAL

0 50 100 200 Metros



CLASIFICACIÓN DO SOLO

SOLO URBANO
 S.U. (Solo Urbano Residencial)
 API-1 (Area Plan. Incorporado)

SOLO DE NÚCLEO RURAL
 Delimitación de núcleo rural

SOLO URBANIZABLE
 SUD (S. Urbz. Delimitado)
 R - Residencial / I - Industrial

--- Límite Termo Municipal
 --- Límite parroquial

SOLO RÚSTICO

- SRPO (P. Ordinaria)
- SRPA (P. Agropecuaria)
- SRPI (P. Infraestruturas)
- SRPAg (P. de Augas)
- SRPPC (P. Patrimonio Cultural)
- SRPF (P. Forestal)
- SRPP (P. Paisaxística)
- SRPEN (P. de Espazos Naturais)
- ZEC Zona Especial Conservación

ARQUITECTÓNICO E ETNOGRÁFICO
 Ben de interese cultural
 Ámbito protexido
 Contorno de protección nº de catálogo
00.00
CAMIÑO DE SANTIAGO
 ARGUEOLÓXICO
 Área de prot. Integral
 Contorno de protección código xacemento
 Camiño Santiago
 Camiño Real
 Patrimonio natural (Árbores Senteiros)

DOT. ESP. LIBRES E ZONAS VERDES - EQUIPAMENTOS
 código nº-SE (sist. existente)/SN (sist. novo) (Pv) - Tit. privada

- Jn° Xardín
- Pn° Parque
- Cn° Comercial
- CEn° Cemiterio
- SAn° Sanit.-Asistenc.
- AJn° Áreas recreativas
- ELn° Espazos libres
- En° Docente
- PBn° Parque Bombeiros
- Rn° Religioso
- Sn° Social
- SCn° Sociocultural

SISTEMA VIARIO
 Estatal
 Deputación
 Autonomío
 Municipal

SISTEMAS XERAIS E DOTAC. LOCAIS
 Zona de Fluxo Pref.DHGCC
 Catzada
 Liña Límite de edificación
 Liña Límite de edificación
 Liña de Dominio Público EST
 Liña de Dominio Público AUT

Zona de servidume
 Liña límite de edificación
 Liña de afección EST
 Liña de afección AUT
 Liña de afección DEP

SISTEMA COMUNICACIÓN

- SF Sistema ferroviario (ADIF)
- Liña Ferrocarri (ADIF)
- Rede ferroviaria de alta velocidade
- Dominio Público de Ferrocarrís
- Liña Límite de Edificación
- Zona de Afección de FFCC
- Aparcamentos (AP-E nº)
- Estación Servizo Carburantes (ES-nº)

INFRAESTRUTURAS DE SERVIZOS

- EB Estación Bombeo
- EDAR Est. Dep. Augas Resid.
- IG Instalación Gas
- PL Punto Limpo
- PT Pl. Transferencia
- VI Vertedouro Inertes
- VS Vertedouro Selado

GRÁFICO DE FOLLAS
GRÁFICO DE HOJAS

74 de 108

L4

36052_PXOM_202207_AP

Julio 2022

ETRS 89 29N
 EPSG: 25829

1:5.000

0 50 100 200
 Metros

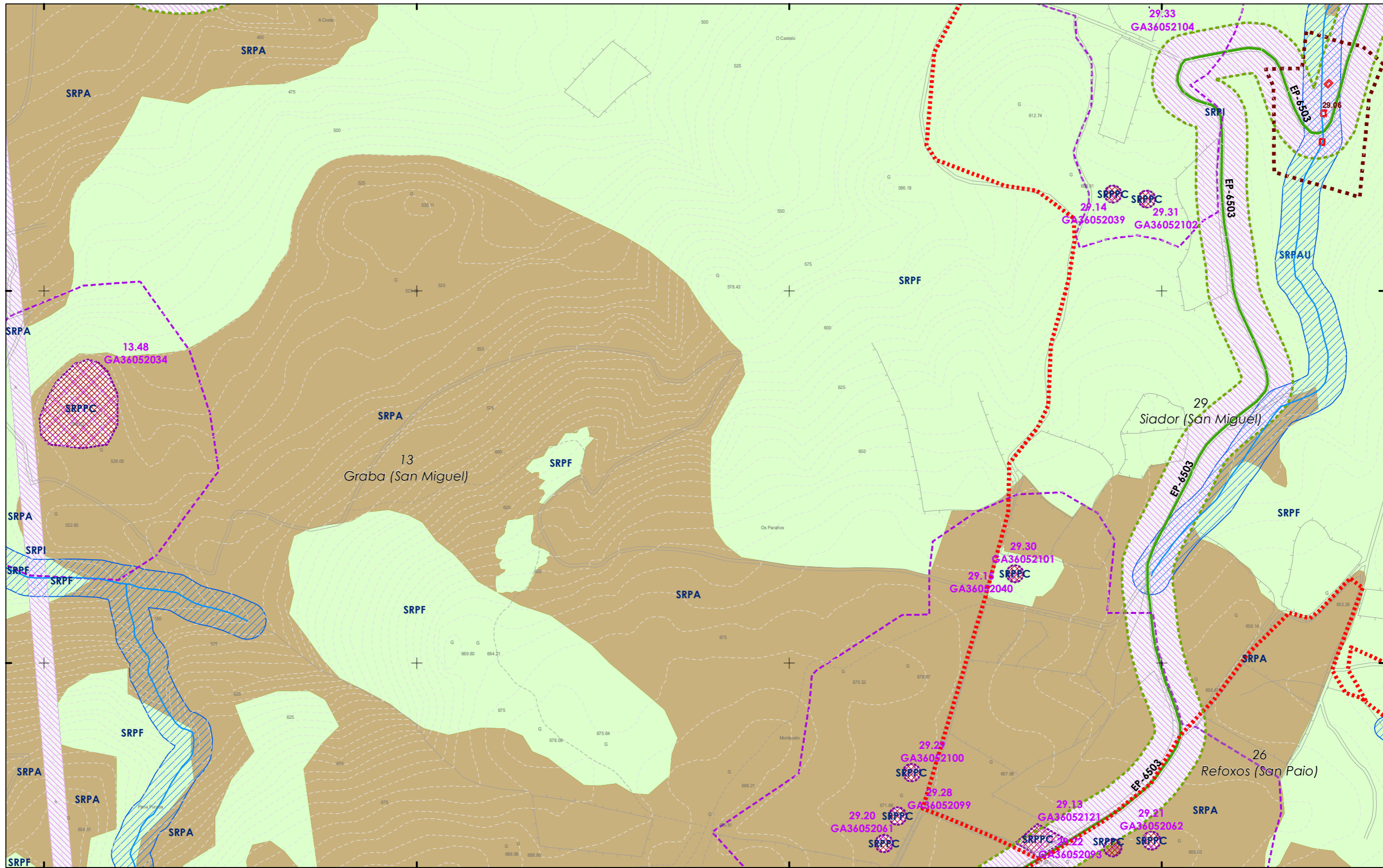
CONCELLO DE SILLEDA (PONTEVEDRA)
 AYUNTAMIENTO DE SILLEDA (PONTEVEDRA)

PLAN XERAL DE ORDENACIÓN MUNICIPAL
 PLAN XERAL DE ORDENACIÓN MUNICIPAL

Alfonso Botana S.L.
 Aprobación Provisional e Definitiva

V. PLANOS DE ORDENACIÓN
 V. PLANOS DE ORDENACIÓN

V.01 ORDENACIÓN MUNICIPAL
 V.01 ORDENACIÓN MUNICIPAL



CLASIFICACIÓN DO SOLO

SOLO URBANO
 S.U. (Solo Urbano Residencial)
 API-1 (Area Plan. Incorporado)

SOLO DE NÚCLEO RURAL
 Delimitación de núcleo rural

SOLO URBANIZABLE
 SUD (S. Urbz. Delimitado)
 R- Residencial / I - Industrial

++++ Limite Termo Municipal
 + + + + Limite parroquial

SOLO RÚSTICO

SRPO (P. Ordinaria)
 SRPA (P. Agropecuaria)
 SRPI (P. Infraestruturas)
 SRPAg (P. de Augas)

SRPPC (P. Patrimonio Cultural)
 SRPF (P. Forestal)
 SRPP (P. Paisaxística)
 SRPEN (P. de Espazos Naturais)

ZEC Zona Especial Conservación

ARQUITECTÓNICO E ETNOGRÁFICO
 Ben de interese cultural
 Ámbito protexido
 Contorno de protección nº de catálogo

PATRIMONIO CULTURAL
 CAMIÑO DE SANTIAGO ARQUEOLÓXICO
 Área de prot. Integral
 Contorno de protección código xacemento

Camiño Santiago
 Camiño Real
 Patrimonio natural (Árbores Sentieiros)

DOT. ESP. LIBRES E ZONAS VERDES - EQUIPAMENTOS
 código nº-SE (sist. existente)/SN (sist. novo) (Pv) - Tit. privada

Jnº Xardín AJnº Áreas recreativas
 Pnº Parque ELnº Espazos libres

Cnº Comercial Enº Docente
 CEº Cemiterio PBNº Parque Bombeiros
 Dnº Deportivo Rnº Religioso
 SAnº Sanit.-Asistenc. Snº Social
 SCnº Sociocultural

SISTEMA VIARIO
 Estatal Autonomico
 Deputación Municipal

SISTEMAS XERAIS E DOTAC. LOCAIS
 Zona de Fluxo Pref.DHGC
 Catzada
 Liña límite de edificación
 Liña de Dominio Público EST
 Liña de Dominio Público AUT

Zona de servidume
 Liña límite de edificación
 Liña de afección EST
 Liña de afección AUT
 Liña de afección DEP

SISTEMA DE COMUNICACIÓN

SF Sistema ferroviario (ADIF)
 Liña Ferrocarri (ADIF)
 Rede ferroviaria de alta velocidade
 Dominio Público de Ferrocarrís
 Liña Límite de Edificación
 Zona de Afección de FFCC

Aparcamentos (AP-E nº)
 Estación Servizo Carburantes (ES-nº)

INFRAESTRUTURAS DE SERVIZOS
 EB Estación Bombeo
 EDAR Est. Dep. Augas Resid.
 IG Instalación Gas
 PL Punto Limpo
 PT Pl. Transferencia
 VI Vertedoiro Inertes
 VS Vertedoiro Selado

GRÁFICO DE FOLLAS DE HOJAS

A1	A2	B1	B2	B3	B4
C1	C2	C3	C4	C5	C6
D1	D2	D3	D4	D5	D6
E1	E2	E3	E4	E5	E6
F1	F2	F3	F4	F5	F6
G1	G2	G3	G4	G5	G6
H1	H2	H3	H4	H5	H6
I1	I2	I3	I4	I5	I6
J1	J2	J3	J4	J5	J6
K1	K2	K3	K4	K5	K6
L1	L2	L3	L4	L5	L6
M1	M2	M3	M4	M5	M6
N1	N2	N3	N4	N5	N6
O1	O2	O3	O4	O5	O6
P1	P2	P3	P4	P5	P6
Q1	Q2	Q3	Q4	Q5	Q6
R1	R2	R3	R4	R5	R6
S1	S2	S3	S4	S5	S6

75 de 108

Concello de SILLED A

ALFONSO BOTANA S.L.
 Aprobación Provisional e Definitiva

36052_PXOM_202207_AP

Xullo 2022 ETRS 89 29N
 Julio 2022 EPSG: 25829

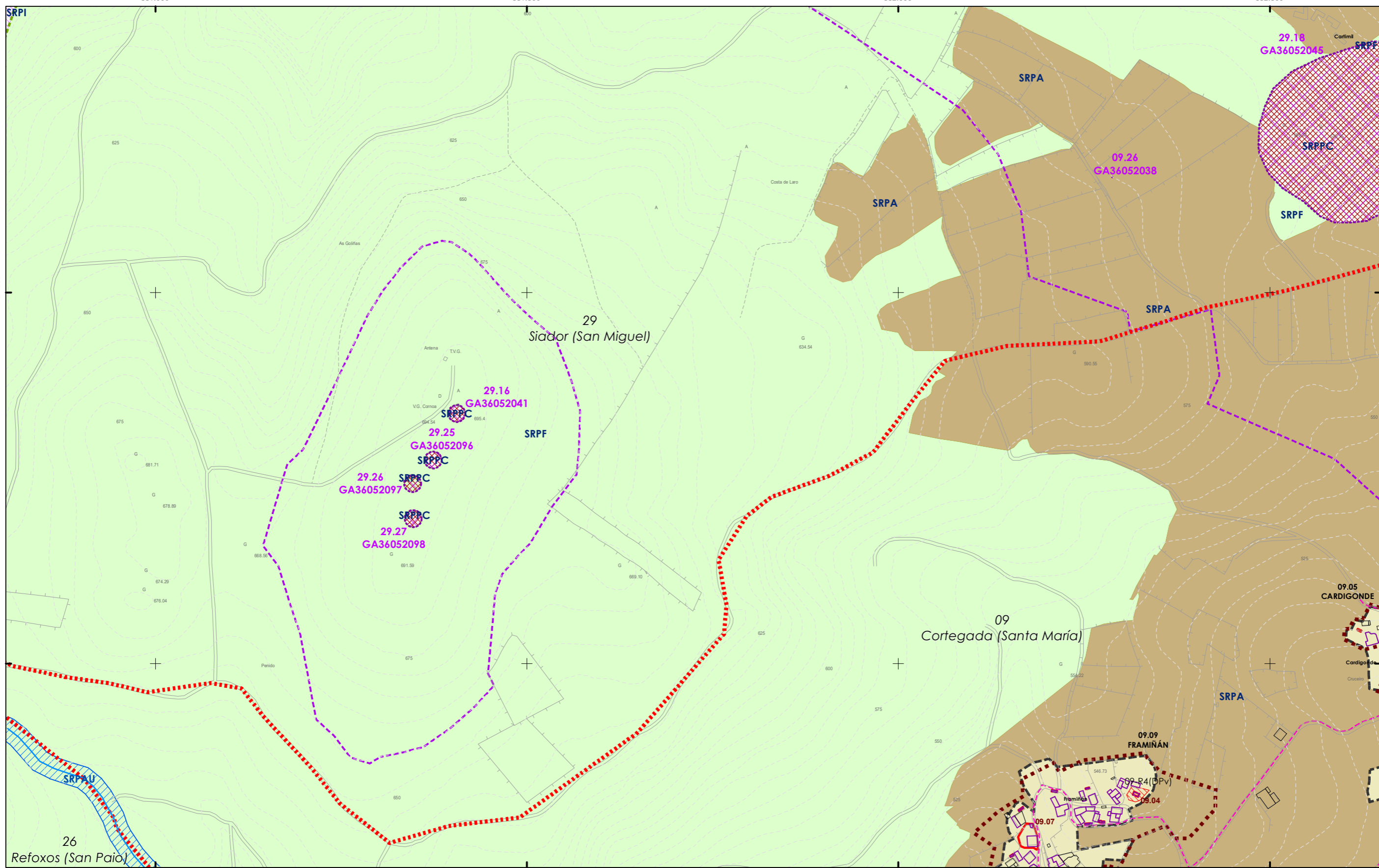
CONCELLO DE SILLED A (PONTEVEDRA)
 AYUNTAMIENTO DE SILLED A (PONTEVEDRA)
PLAN XERAL DE ORDENACIÓN MUNICIPAL
 PLAN XERAL DE ORDENACIÓN MUNICIPAL

Alfonso Botana S.L.
 Aprobación Provisional e Definitiva

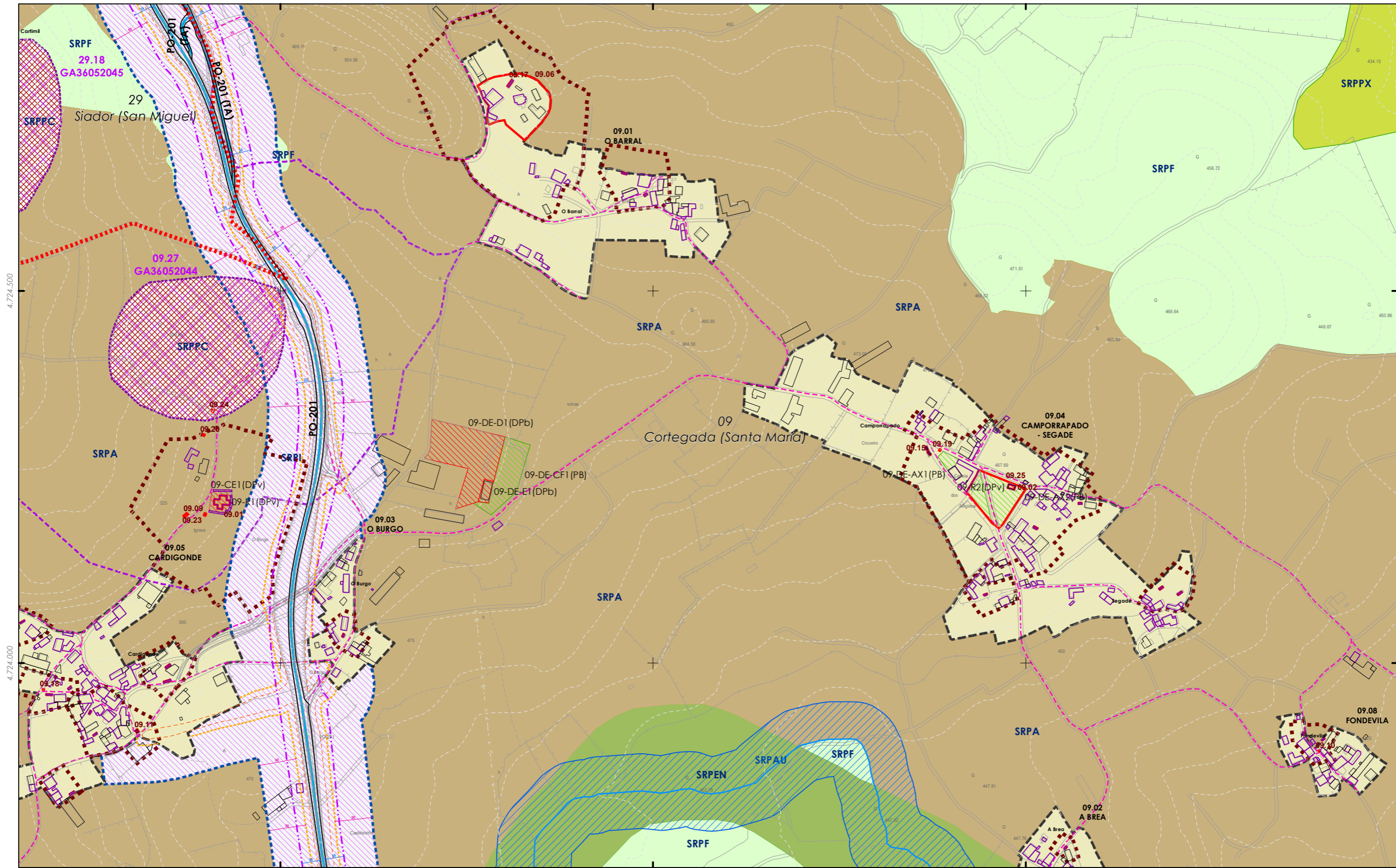
V. PLANOS DE ORDENACIÓN
 V. PLANOS DE ORDENACIÓN

V.01 ORDENACIÓN MUNICIPAL
 V.01 ORDENACIÓN MUNICIPAL

0 50 100 200 Metros



<p>CLASIFICACIÓN DO SOLO</p> <p>SOLO URBANO</p> <ul style="list-style-type: none"> S.U. (Solo Urbano Residencial) API-1 (Area Plan. Incorporado) <p>SOLO DE NÚCLEO RURAL</p> <ul style="list-style-type: none"> Delimitación de núcleo rural <p>SOLO URBANIZABLE</p> <ul style="list-style-type: none"> SUD (S. Urbz. Delimitado) R - Residencial / I - Industrial <p> Límite Termo Municipal Límite parroquial </p>	<p>SOLO RÚSTICO</p> <ul style="list-style-type: none"> SRPO (P. Ordinaria) SRPA (P. Agropecuaria) SRPI (P. Infraestruturas) SRPAg (P. de Augas) ZEC Zona Especial Conservación <p>SRPPC (P. Patrimonio Cultural)</p> <ul style="list-style-type: none"> SRPF (P. Forestal) SRPP (P. Paisaxística) SRPEN (P. de Espazos Naturais) 	<p>ARQUITECTÓNICO E ETNOGRÁFICO</p> <ul style="list-style-type: none"> Ben de interese cultural Ámbito protexido Contorno de protección nº de catálogo 00.00 CAMIÑO DE SANTIAGO ARQUEOLÓXICO Área de prot. Integral Contorno de protección código xacemento Camión Santiago Camión Real Patrimonio natural (Árbores Senteiros) <p>PATRIMONIO CULTURAL</p>	<p>DOT. ESP. LIBRES E ZONAS VERDES - EQUIPAMENTOS</p> <p>código nº-SE (sist. existente)/SN (sist. novo) (Pv) - Tit. privada</p> <ul style="list-style-type: none"> Jnº Xardín Pnº Parque Cnº Comercial CEnº Cemiterio Dnº Deportivo SAnº Sanit.-Asistenc. Enº Docente ELnº Espazos libres Enº Parque Bombeiros Rnº Religioso Snº Social SCnº Sociocultural <p>SISTEMA VIARIO</p> <ul style="list-style-type: none"> Estatal Deputación Autonómico Municipal <p>SISTEMAS XERAIS E DOTAC. LOCAIS</p> <ul style="list-style-type: none"> Zona de Fluxo Pref.DHGC Calzada Zona de servidume Línea límite de edificación Línea de Dominio Público EST Línea de Dominio Público AUT Línea de afección EST Línea de afección AUT Línea de afección DEP 	<p>SISTEMA COMUNICACIÓNS</p> <ul style="list-style-type: none"> SF Sistema ferroviario (ADIF) Liña Ferrocarril (ADIF) Rede ferroviaria de alta velocidade Dominio Público de Ferrocarrís Liña Límite de Edificación Zona de Afección de FFCC Aparcamentos (AP-E nº) Estación Servizo Carburantes (ES-nº) <p>INFRAESTRUTURAS DE SERVIZOS</p> <ul style="list-style-type: none"> EB Estación Bombeo EDAR Est. Dep. Augas Resid. IG Instalación Gas PL Punto Limpo PT Pl. Transferencia VI Vertedoiro Inertes VS Vertedoiro Selado 	<p>GRÁFICO DE FOLLAS</p> <p>GRÁFICO DE HOJAS</p> <p>76 de 108</p>	<p>Concello de SILLEDA</p> <p>ALFONSO BOTANA S.L.</p> <p>36052_PXOM_202207_AP</p> <p>Xullo 2022 Julio 2022</p> <p>ETRS 89 29N EPSG: 25829</p> <p>L6</p> <p>1:5.000</p>	<p>CONCELLO DE SILLEDA (PONTEVEDRA)</p> <p>AYUNTAMIENTO DE SILLEDA (PONTEVEDRA)</p> <p>PLAN XERAL DE ORDENACIÓN MUNICIPAL</p> <p>PLAN XERAL DE ORDENACIÓN MUNICIPAL</p> <p>Alfonso Botana S.L.</p> <p>Aprobación Provisional e Definitiva</p> <p>V. PLANOS DE ORDENACIÓN</p> <p>V. PLANOS DE ORDENACIÓN</p> <p>V.01 ORDENACIÓN MUNICIPAL</p> <p>V.01 ORDENACIÓN MUNICIPAL</p> <p>0 50 100 200 Metros</p>
--	--	--	---	--	---	--	---



CLASIFICACIÓN DO SOLO

SOLO URBANO

- S.U. (Solo Urbano Residencial)
- API-1 (Area Plan. Incorporado)

SOLO DE NÚCLEO RURAL

- Delimitación de núcleo rural

SOLO URBANIZABLE

- SUD (S. Urbz. Delimitado)
- R: Residencial / I: Industrial

SOLO RÚSTICO

- SRPO (P. Ordinaria)
- SRPA (P. Agropecuaria)
- SRPI (P. Infraestruturas)
- SRPAg (P. de Augas)
- ZEC Zona Especial Conservación

SOLO PATRIMONIO CULTURAL

- SRPPC (P. Patrimonio Cultural)
- SRPF (P. Forestal)
- SRPP (P. Paisaxística)
- SRPEN (P. de Espazos Naturais)

ARQUITECTÓNICO E ETNOGRÁFICO

- Ben de interese cultural
- Ámbito protexido
- Contorno de protección nº de catálogo
- 00.00

CAMIÑO DE SANTIAGO

- Camión de Santiago
- Área de prot. Integral
- Contorno de protección
- GA36021000 código xacemento
- Camión Santiago
- Camión Real
- Patrimonio natural (Árbores Senteiros)

ARQUEOLÓXICO

- Área de prot. Integral
- Contorno de protección

DOT. ESP. LIBRES E ZONAS VERDES - EQUIPAMENTOS

código nº-SE (sist. existente)/SN (sist. novo) (Pv) - Tit. privada

- Jnº Xardín
- Pnº Parque
- Cnº Comercial
- CEnº Cemiterio
- Dnº Deportivo
- SAnº Sanit.-Asistenc.
- AJnº Áreas recreativas
- ELnº Espazos libres
- Enº Docente
- PBnº Parque Bombeiros
- Rnº Religioso
- Snº Social
- SCnº Sociocultural

SISTEMA VIARIO

- Estatal
- Deputación
- Autonómico
- Municipal
- Zona de Fluxo Pref.DHGC
- Catxada
- Liña Límite de edificación
- Liña de Dominio Público EST
- Liña de Dominio Público AUT
- Zona de servidume
- Liña límite de edificación
- Liña de afección EST
- Liña de afección AUT
- Liña de afección DEP

SISTEMAS XERAIS E DOTAC. LOCAIS

SISTEMA COMUNICACIÓNS

- SF Sistema ferroviario (ADIF)
- Liña Ferrocarril (ADIF)
- Rede ferroviaria de alta velocidade
- Dominio Público de Ferrocarrís
- Liña Límite de Edificación
- Zona de Afección de FFCC
- Aparcamentos (AP-E nº)
- Estación Servizo Carburantes (ES-nº)

INFRAESTRUTURAS DE SERVIZOS

- EB Estación Bombeo
- EDAR Est. Dep. Augas Resid.
- IG Instalación Gas
- PL Punto Limpo
- PT Pl. Transferencia
- VI Vertedoiro Inertes
- VS Vertedoiro Selado

GRÁFICO DE FOLLAS

GRÁFICO DE HOJAS

77 de 108

Concello de SILLED A

AYUNTAMIENTO DE SILEDA (PONTEVEDRA)

PLAN XERAL DE ORDENACIÓN MUNICIPAL

PLAN XERAL DE ORDENACIÓN MUNICIPAL

Alfonso Botana S.L.

Aprobación Provisional e Definitiva

V. PLANOS DE ORDENACIÓN

V. PLANOS DE ORDENACIÓN

V.01 ORDENACIÓN MUNICIPAL

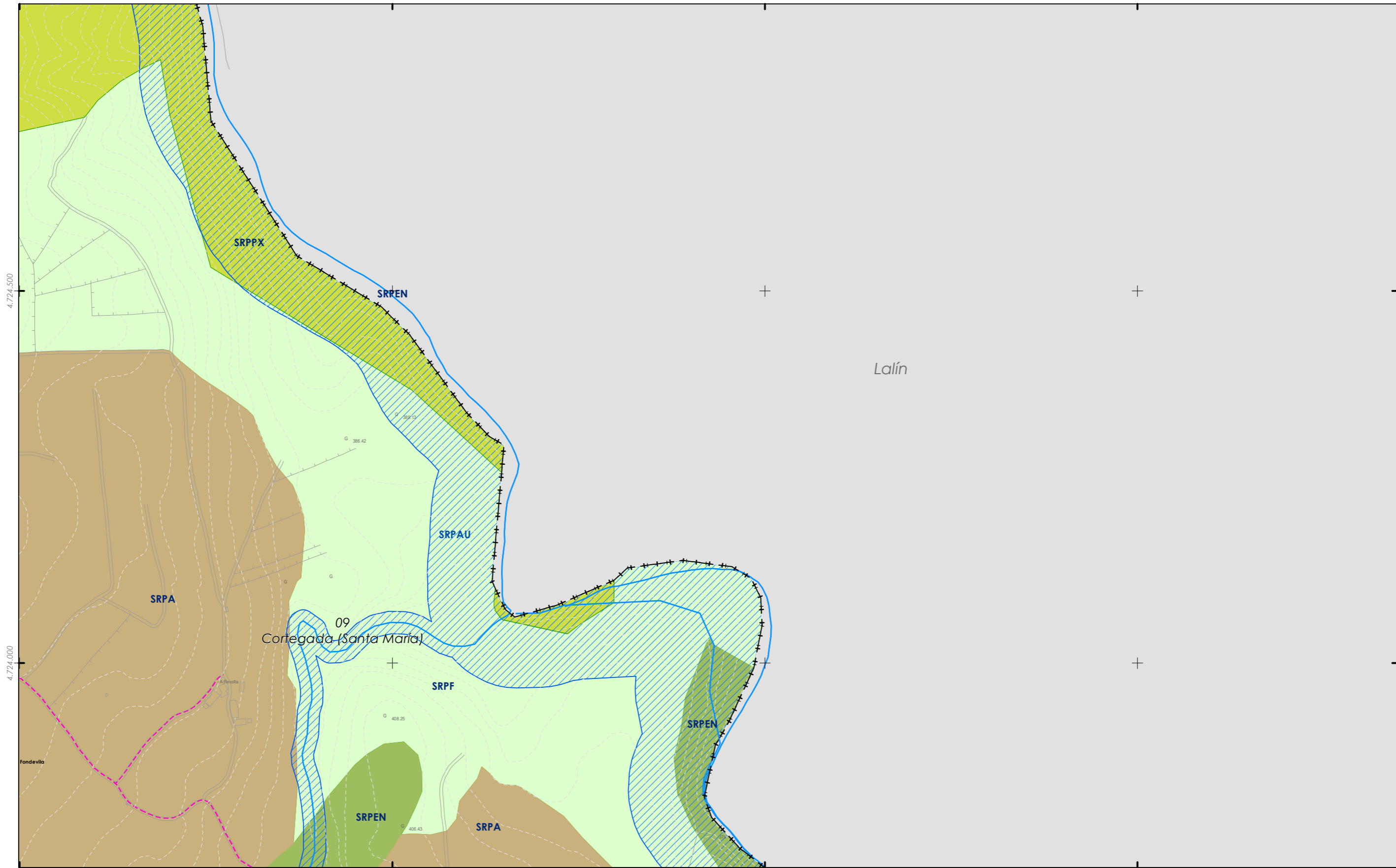
V.01 ORDENACIÓN MUNICIPAL

36052_PXOM_202207_AP

Julio 2022 ETRS 89 29N
 Julio 2022 EPSG: 25829

1:5.000

0 50 100 200 Metros



CLASIFICACIÓN DO SOLO

- SOLO URBANO**
- S.U. (Solo Urbano Residencial)
 - API-1 (Area Plan. Incorporado)
- SOLO DE NÚCLEO RURAL**
- Delimitación de núcleo rural
- SOLO URBANIZABLE**
- SUD (S. Urbz. Delimitado)
 - R - Residencial / I - Industrial
- Limite Termo Municipal
 Limite parroquial

SOLO RÚSTICO

- SRPO (P. Ordinaria)
- SRPPC (P. Patrimonio Cultural)
- SRPA (P. Agropecuaria)
- SRPF (P. Forestal)
- SRPI (P. Infraestruturas)
- SRPP (P. Paisaxística)
- SRPAg (P. de Augas)
- SRPEN (P. de Espazos Naturais)
- ZEC Zona Especial Conservación

ARQUITECTÓNICO E ETNOGRÁFICO

- Ben de interese cultural
- Ámbito protexido
- Contorno de protección nº de catálogo
- 00.00
- CAMIÑO DE SANTIAGO ARGUEOLÓXICO
- Área de prot. Integral
- Contorno de protección código xacemento
- GA36021000
- Camiño Santiago
- Camiño Real
- Patrimonio natural (Árbores Senteiros)

DOT. ESP. LIBRES E ZONAS VERDES - EQUIPAMENTOS

- código nº-SE (sist. existente)/SN (sist. novo) (Pv) - Tit. privada
- Jnº Xardín
 - Pnº Parque
 - Cnº Comercial
 - CEnº Cemiterio
 - Dnº Deportivo
 - SAnº Sanit.-Asistenc.
 - AJnº Áreas recreativas
 - ELnº Espazos libres
 - Enº Docente
 - PBnº Parque Bombeiros
 - Rnº Religioso
 - Snº Social
 - SCnº Sociocultural
- SISTEMA VIARIO**
- Estatal
 - Deputación
 - Autonómico
 - Municipal
- SISTEMAS XERAIS E DOTAC. LOCAIS**
- Zona de Fluxo Pref.DHGC
 - Calzada
 - Zona de servidume
 - Liña límite de edificación
 - Liña de afección EST
 - Liña de afección AUT
 - Liña de Dominio Público EST
 - Liña de Dominio Público AUT
 - Liña de afección DEP

SISTEMA COMUNICACIÓNS

- SF Sistema ferroviario (ADIF)
 - Liña Ferrocarri (ADIF)
 - Rede ferroviaria de alta velocidade
 - Dominio Público de Ferrocarrís
 - Liña Límite de Edificación
 - Zona de Afección de FFCC
 - Aparcamentos (AP-E nº)
 - Estación Servizo Carburantes (ES-nº)
- INFRAESTRUTURAS DE SERVIZOS**
- EB Estación Bombeo
 - EDAR Est. Dep. Augas Resid.
 - IG Instalación Gas
 - PL Punto Limpo
 - PT Pl. Transferencia
 - VI Vertedoiro Inertes
 - VS Vertedoiro Selado

GRÁFICO DE FOLLAS DE HOJAS

AU	A2	B1	B2	B3	B4
C1	C2	C3	C4	C5	C6
D1	D2	D3	D4	D5	D6
E1	E2	E3	E4	E5	E6
F1	F2	F3	F4	F5	F6
G1	G2	G3	G4	G5	G6
H1	H2	H3	H4	H5	H6
I1	I2	I3	I4	I5	I6
J1	J2	J3	J4	J5	J6
K1	K2	K3	K4	K5	K6
L1	L2	L3	L4	L5	L6
M1	M2	M3	M4	M5	M6
N1	N2	N3	N4	N5	N6
O1	O2	O3	O4	O5	O6
P1	P2	P3	P4	P5	P6
Q1	Q2	Q3	Q4	Q5	Q6
R1	R2	R3	R4	R5	R6
S1	S2	S3	S4	S5	S6

78 de 108

Concello de SILLED

ALFONSO BOTANA

36052_PXOM_202207_AP

Julio 2022 ETRS 89 29N EPSG: 25829

1:5.000

CONCELLO DE SILLED (PONTEVEDRA)

AYUNTAMIENTO DE SILLED (PONTEVEDRA)

PLAN XERAL DE ORDENACIÓN MUNICIPAL

PLAN XERAL DE ORDENACIÓN MUNICIPAL

Alfonso Botana S.L.

Aprobación Provisional e Definitiva

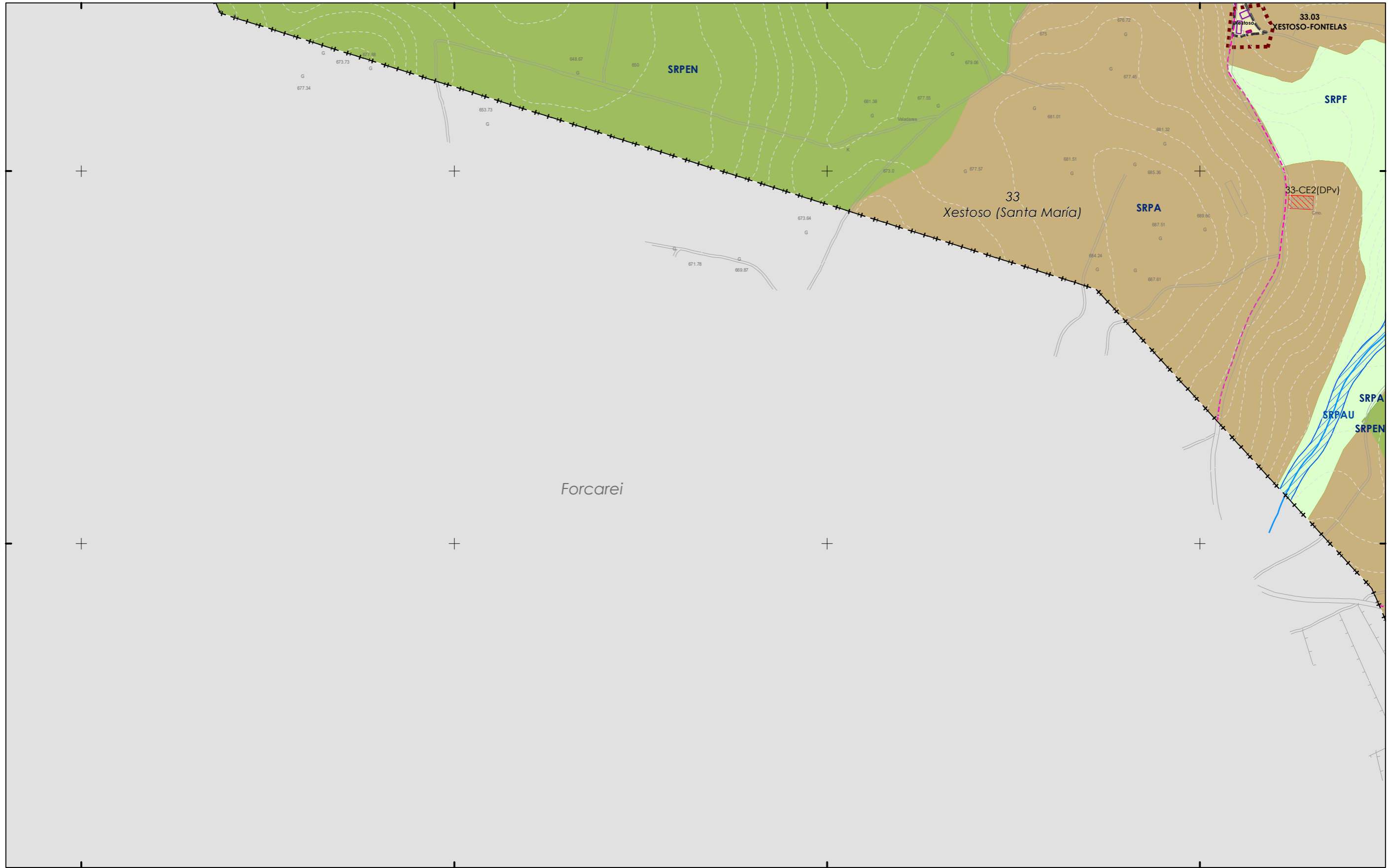
V. PLANOS DE ORDENACIÓN

V. PLANOS DE ORDENACIÓN

V.01 ORDENACIÓN MUNICIPAL

V.01 ORDENACIÓN MUNICIPAL

0 50 100 200 Metros



CLASIFICACIÓN DO SOLO

SOLO URBANO
 S.U. (Solo Urbano Residencial)
 API-1 (Area Plan. Incorporado)

SOLO DE NÚCLEO RURAL
 Delimitación de núcleo rural

SOLO URBANIZABLE
 SUD (S. Urbz. Delimitado)
 R - Residencial / I - Industrial

++ ++ ++ Limite Termo Municipal
 +++ +++ Limite parroquial

SOLO RÚSTICO

SRPO (P. Ordinaria)
 SRPPC (P. Patrimonio Cultural)

SRPA (P. Agropecuaria)
 SRPF (P. Forestal)

SRPI (P. Infraestruturas)
 SRPP (P. Paisaxística)

SRPAg (P. de Augas)
 SRPEN (P. de Espazos Naturais)

ZEC Zona Especial Conservación

PATRIMONIO CULTURAL

ARQUITECTÓNICO E ETNOGRÁFICO
 Ben de interese cultural
 Ámbito protexido
 Contorno de protección nº de catálogo
 00.00

CAMIÑO DE SANTIAGO ARQUEOLÓXICO
 Área de prot. Integral
 Contorno de protección
 GA36021000 código xacemento

Camino Santiago
 Camiño Real
 Patrimonio natural (Árbores Sentieiros)

DOT. ESP. LIBRES E ZONAS VERDES - EQUIPAMENTOS
 código nº-SE (sist. existente)/SN (sist. novo) (Pv) - Tit. privada

Jnº Xardín AJnº Áreas recreativas
 Pnº Parque ELnº Espazos libres

Cnº Comercial Enº Docente
 CEEnº Cemiterio PEnº Parque Bombeiros
 Dnº Deportivo Rnº Religioso
 SAnº Sanit.-Asistenc. Snº Social
 SCnº Sociocultural

SISTEMA VIARIO
 Estatal Autonomico
 Deputación Municipal

SISTEMAS XERAIS E DOTAC. LOCAIS
 Zona de Fluxo Pref.DHGC
 Zona de servidume
 Liña límite de edificación
 Liña de afección EST
 Liña de afección AUT
 Liña de Dominio Público EST
 Liña de afección DEP

SISTEMA COMUNICACIÓN

SF Sistema ferroviario (ADIF)
 Liña Ferrocarril (ADIF)
 Rede ferroviaria de alta velocidade

Dominio Público de Ferrocarris
 Liña Límite de Edificación
 Zona de Afección de FFCC

Aparcamentos (AP-E nº)
 Estación Servizo Carburantes (ES-nº)

INFRAESTRUTURAS DE SERVIZOS
 EB Estación Bombeo
 EDAR Est. Dep. Augas Resid.
 IG Instalación Gas
 PL Punto Limpo
 PT Pt. Transferencia
 VI Vertedoiro Inertes
 VS Vertedoiro Selado

GRÁFICO DE FOLLAS
GRÁFICO DE HOJAS

79 de 108

Concello de SILLEDA

ALFONSO BOTANA
 ARQUITECTURA URBANÍSTICA E INGENIERÍA

36052_PXOM_202207_AP
 Julio 2022 ETRS 89 29N
 Julio 2022 EPSG: 25829

M2
 1:5.000

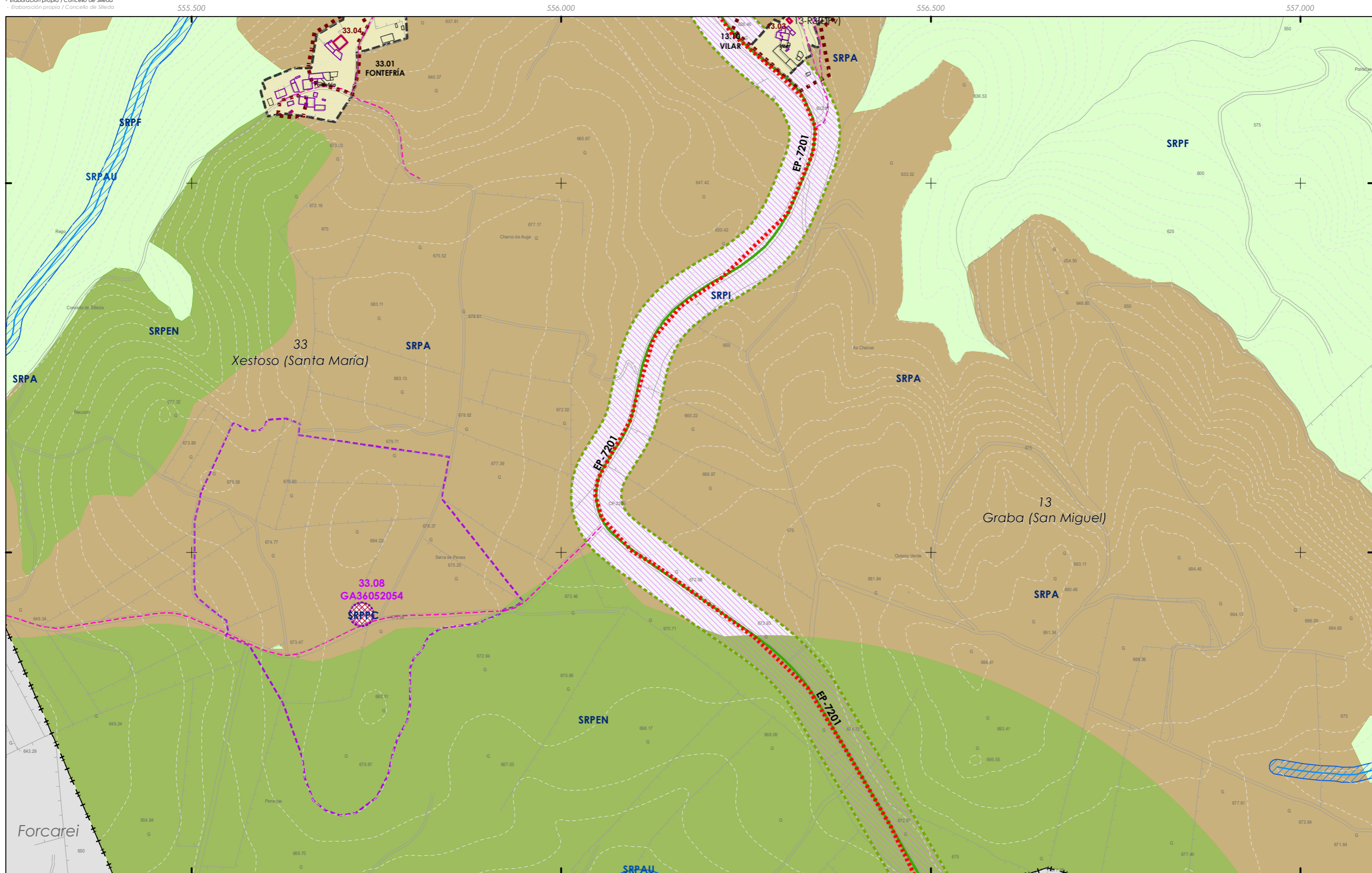
CONCELLO DE SILLEDA (PONTEVEDRA)
 AYUNTAMIENTO DE SILLEDA (PONTEVEDRA)

PLAN XERAL DE ORDENACIÓN MUNICIPAL
 PLAN XERAL DE ORDENACIÓN MUNICIPAL

Alfonso Botana S.L.
 Aprobación Provisional e Definitiva

V. PLANOS DE ORDENACIÓN
 V. PLANOS DE ORDENACIÓN
V.01 ORDENACIÓN MUNICIPAL
 V.01 ORDENACIÓN MUNICIPAL

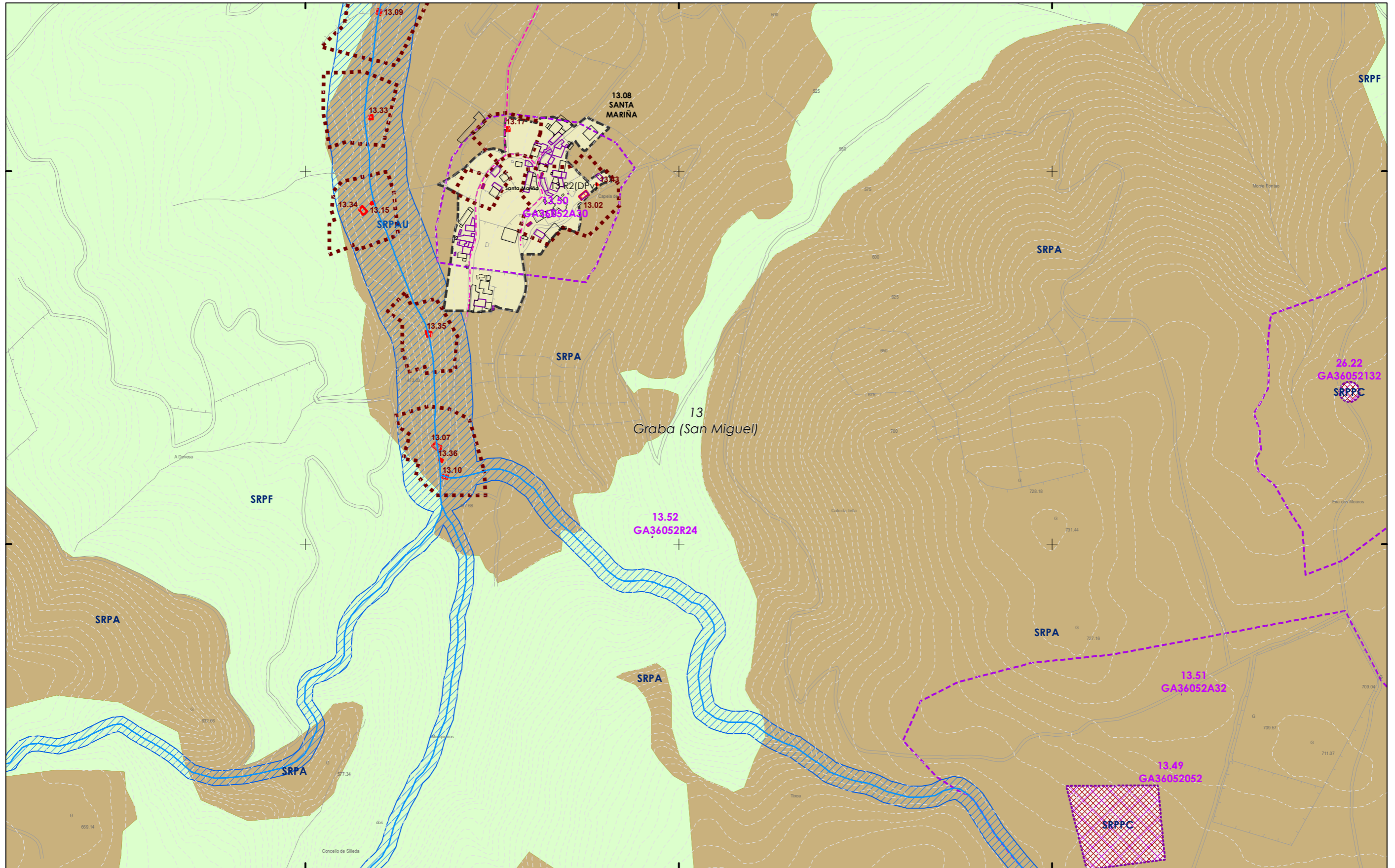
0 50 100 200
 Metros



CLASIFICACIÓN DO SOLO SOLO URBANO S.U. (Solo Urbano Residencial) API-1 (Area Plan. Incorporado)				SOLO RÚSTICO SRPO (P. Ordinaria) SRPA (P. Agropecuaria) SRPF (P. Forestal) SRPI (P. Infraestruturas) SRPAg (P. de Augas) SRPPC (P. Patrimonio Cultural) SRPP (P. Paisaxística) SRPEN (P. de Espazos Naturais)				PATRIMONIO CULTURAL ARQUITECTÓNICO E ETNOGRÁFICO Ben de interese cultural Ámbito protexido Contorno de protección nº de catálogo CAMIÑO DE SANTIAGO ARGUEOLÓXICO Área de prot. Integral Contorno de protección nº de catálogo Camiño Santiago Camiño Real Patrimonio natural (Árbores Senteiros)				DOT. ESP. LIBRES E ZONAS VERDES - EQUIPAMENTOS código nº-SE (sist. existente)/SN (sist. novo) (Pv) - Tit. privada Jnº Xardín AInº Áreas recreativas Pnº Parque ELnº Espazos libres Cnº Comercial Enº Docente CE nº Cemiterio PEnº Parque Bombeiros Dmº Deportivo Rnº Religioso SAnº Sanit.-Asistenc. Snº Social SCnº Sociocultural				SISTEMA VIARIO Estatal Deputación Autonómico Municipal Zona de Fluxo Pref.DHGC Catzada Liña Límite de edificación Liña de Dominio Público EST Liña de Dominio Público AUT				SISTEMAS XERAIS E DOTAC. LOCAIS Zona de servidume Liña límite de edificación Liña de afectación EST Liña de afectación AUT Liña de afectación DEP				SISTEMA COMUNICACIÓNS SF Sistema ferroviario (ADIF) Liña Ferrocarri (ADIF) Rede ferroviaria de alta velocidade Dominio Público de Ferrocarrís Liña Límite de Edificación Zona de Afección de FFCC Aparcamentos (AP-E nº) Estación Servizo Combustíbeis (ES-nº)				INFRAESTRUTURAS DE SERVIZOS EB Estación Bombeo EDAR Est. Dep. Augas Resid. IG Instalación Gas PL Punto Limpo PT Pl. Transferecía VI Vertedouro Inertes VS Vertedouro Sólido			
--	--	--	--	--	--	--	--	--	--	--	--	---	--	--	--	---	--	--	--	---	--	--	--	---	--	--	--	---	--	--	--

GRÁFICO DE FOLLAS DE HOJAS M3 80 de 108	Concello de SILLEDA 	CONCELLO DE SILLEDA (PONTEVEDRA) AYUNTAMIENTO DE SILLEDA (PONTEVEDRA) PLAN XERAL DE ORDENACIÓN MUNICIPAL PLAN XERAL DE ORDENACIÓN MUNICIPAL
	ALFONSO BOTANA ARCHITECTURA URBANÍSTICA E INGENIERÍA 36052_PXOM_202207_AP Julio 2022 ETRS 89 29N Julio 2022 EPSG: 25829	Alfonso Botana S.L. Aprobación Provisional e Definitiva V. PLANOS DE ORDENACIÓN V. PLANOS DE ORDENACIÓN V.01 ORDENACIÓN MUNICIPAL V.01 ORDENACIÓN MUNICIPAL

0 50 100 200 Metros	
------------------------	--



CLASIFICACIÓN DO SOLO

SOLO URBANO

- S.U. (Solo Urbano Residencial)
- API-1 (Area Plan. Incorporado)

SOLO DE NÚCLEO RURAL

- Delimitación de núcleo rural

SOLO URBANIZABLE

- SUD (S. Urbz. Delimitado)
- R - Residencial / I - Industrial

+ + + + + Límite Termo Municipal
 + + + + + Límite parroquial

SOLO RÚSTICO

- SRPO (P. Ordinaria)
- SRPA (P. Agropecuaria)
- SRPI (P. Infraestruturas)
- SRPAg (P. de Augas)
- ZEC Zona Especial Conservación
- SRPPC (P. Patrimonio Cultural)
- SRPF (P. Forestal)
- SRPP (P. Paisaxística)
- SRPEN (P. de Espazos Naturais)

ARQUITECTÓNICO E ETNOGRÁFICO

- Ben de interese cultural
- Ámbito protexido
- Contorno de protección nº de catálogo
- 00.00

CAMIÑO DE SANTIAGO ARQUEOLÓXICO

- GA36021000 código xacemento
- Área de prot. Integral
- Contorno de protección
- Camiño Santiago
- Camión Real
- Patrimonio natural (Árbores Senteiros)

DOT. ESP. LIBRES E ZONAS VERDES - EQUIPAMENTOS

código nº-SE (sist. existente)/SN (sist. novo) (Pv) - Tit. privada

- Jnº Xardín
- Pnº Parque
- Cnº Comercial
- CEnº Cemiterio
- Dnº Deportivo
- SAnº Sanit.-Asistenc.
- ALnº Áreas recreativas
- ELnº Espazos libres
- Enº Docente
- PBnº Parque Bombeiros
- Rnº Religioso
- Snº Social
- SCnº Sociocultural

SISTEMA VIARIO

- Estatal
- Deputación
- Autonómico
- Municipal

SISTEMAS XERAIS E DOTAC. LOCAIS

- Zona de Fluxo Pref.DHGC
- Catzada
- Liña Límite de edificación
- Liña de Dominio Público EST
- Liña de Dominio Público AUT
- Zona de servidume
- Liña límite de edificación
- Liña de afección EST
- Liña de afección AUT
- Liña de afección DEP

SISTEMA COMUNICACIÓNS

- SF Sistema ferroviario (ADIF)
- Liña Ferrocarri (ADIF)
- Rede ferroviaria de alta velocidade
- Dominio Público de Ferrocarril
- Liña Límite de Edificación
- Zona de Afección de FFCC
- Aparcamentos (AP-E nº)
- Estación Servizo Carburantes (ES-nº)

INFRAESTRUTURAS DE SERVIZOS

- EB Estación Bombeo
- EDAR Est. Dep. Augas Resid.
- IG Instalación Gas
- PL Punto Limpo
- PT Pl. Transferencia
- VI Vertedoiro Inertes
- VS Vertedoiro Selado

GRÁFICO DE FOLLAS

GRÁFICO DE HOJAS

M4

81 de 108

Concello de SILLEDA

CONCELLO DE SILLEDA (PONTEVEDRA)

AYUNTAMIENTO DE SILLEDA (PONTEVEDRA)

PLAN XERAL DE ORDENACIÓN MUNICIPAL

PLAN XERAL DE ORDENACIÓN MUNICIPAL

Alfonso Botana S.L.

Aprobación Provisional e Definitiva

V. PLANOS DE ORDENACIÓN

V. PLANOS DE ORDENACIÓN

V.01 ORDENACIÓN MUNICIPAL

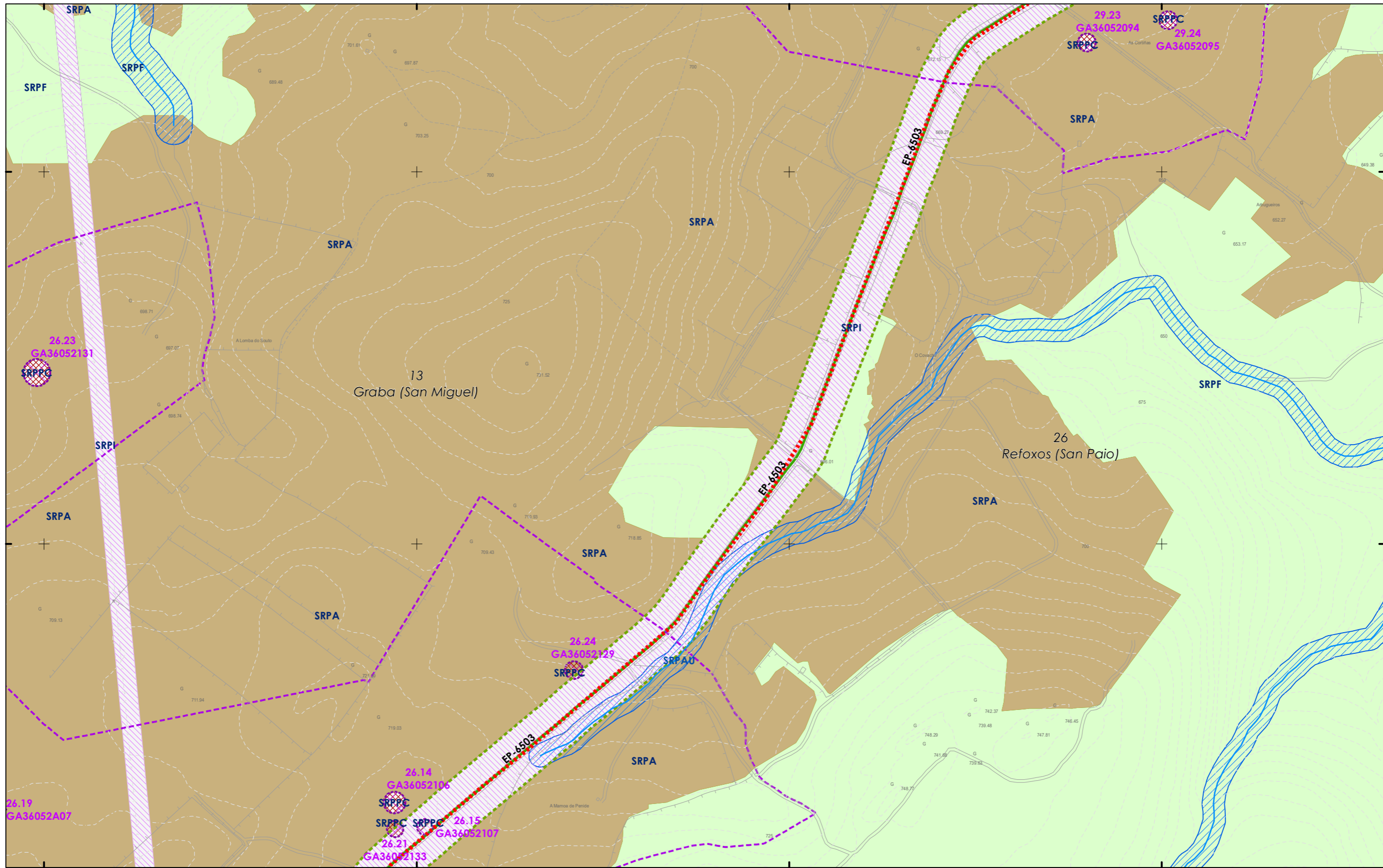
V.01 ORDENACIÓN MUNICIPAL

36052_PXOM_202207_AP

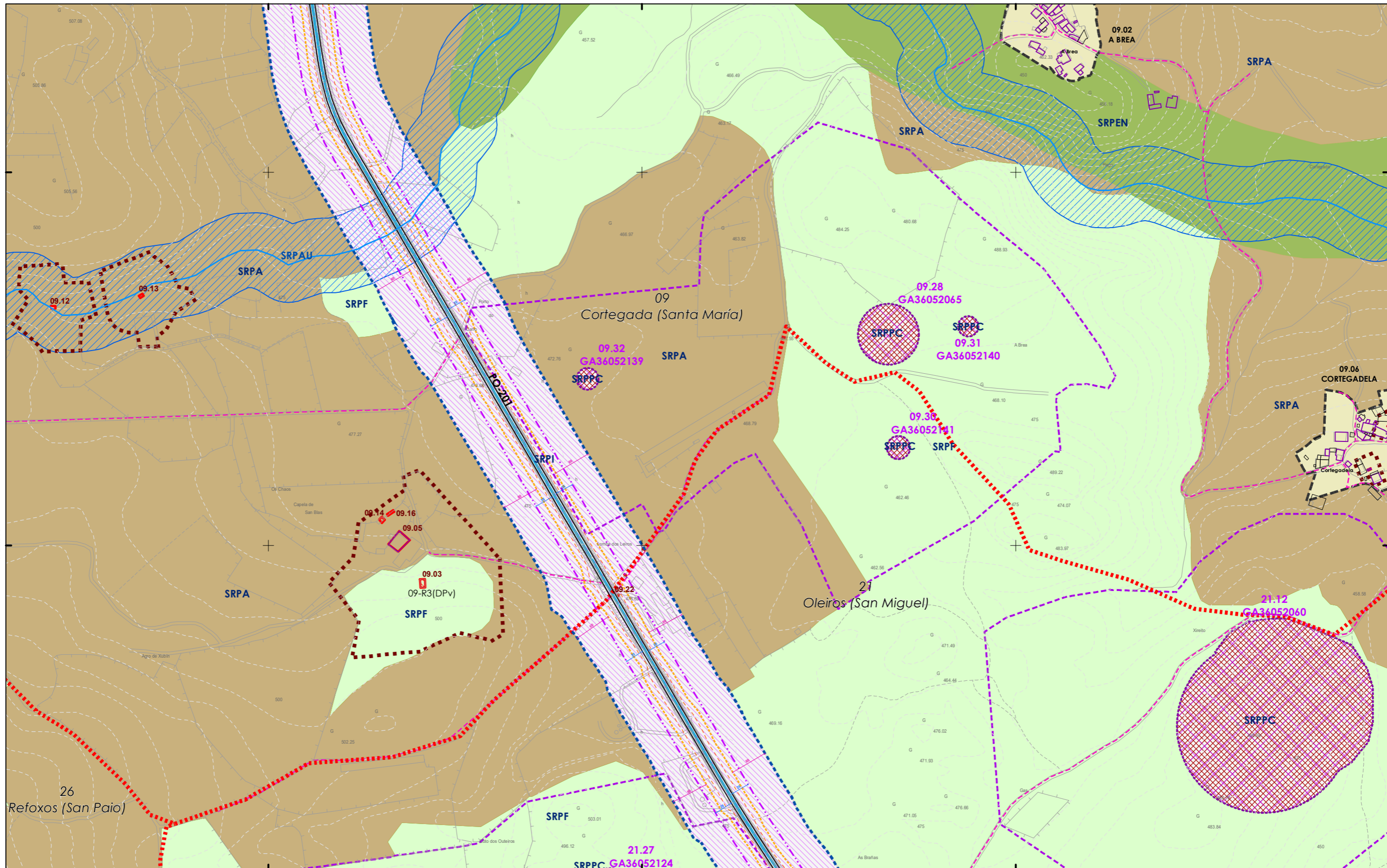
Julio 2022 ETRS 89 29N
 Julio 2022 EPSG: 25829

1:5.000

0 50 100 200 Metros



<p>CLASIFICACIÓN DO SOLO</p> <p>SOLO URBANO</p> <ul style="list-style-type: none"> S.U. (Solo Urbano Residencial) API-1 (Area Plan. Incorporado) <p>SOLO DE NÚCLEO RURAL</p> <ul style="list-style-type: none"> Delimitación de núcleo rural <p>SOLO URBANIZABLE</p> <ul style="list-style-type: none"> SUD (S. Urbz. Delimitado) R - Residencial / I - Industrial <p>++++ Limite Termo Municipal +++++ Limite parroquial</p>	<p>SOLO RÚSTICO</p> <ul style="list-style-type: none"> SRPO (P. Ordinaria) SRPA (P. Agropecuaria) SRPI (P. Infraestruturas) SRPAg (P. de Augas) ZEC Zona Especial Conservación 	<p>ARQUITECTÓNICO E ETNOGRÁFICO</p> <ul style="list-style-type: none"> Ben de interese cultural Ámbito protexido Contorno de protección nº de catálogo 00.00 CAMIÑO DE SANTIAGO ARQUEOLÓXICO Área de prot. Integral Contorno de protección código xacemento GA36021000 Camiño Santiago ☆☆☆☆ Camiño Real ● Patrimonio natural (Árbores Senteiros) 	<p>DOT. ESP. LIBRES E ZONAS VERDES - EQUIPAMENTOS</p> <p>código nº-SE (sist. existente)/SN (sist. novo) (Pv) - Tit. privada</p> <ul style="list-style-type: none"> Jnº Xardín Pnº Parque Cnº Comercial CEnº Cemiterio Dnº Deportivo SAnº Sanit.-Asistenc. AJnº Áreas recreativas ELnº Espazos libres Enº Docente PBnº Parque Bombeiros Rnº Religioso Snº Social SCnº Sociocultural 	<p>SISTEMA VIARIO</p> <ul style="list-style-type: none"> Estatal Deputación Autonómico Municipal Zona de Fluxo Pref.DHGC Calzada Liña límite de edificación Liña de Dominio Público EST Liña de Dominio Público AUT Zona de servidume Liña límite de edificación Liña de afección EST Liña de afección AUT Liña de afección DEP 	<p>SISTEMAS XERAIS E DOTAC. LOCAIS</p> <p>DOT. ESP. LIBRES E ZONAS VERDES - EQUIPAMENTOS</p> <ul style="list-style-type: none"> Jnº Xardín Pnº Parque Cnº Comercial CEnº Cemiterio Dnº Deportivo SAnº Sanit.-Asistenc. AJnº Áreas recreativas ELnº Espazos libres Enº Docente PBnº Parque Bombeiros Rnº Religioso Snº Social SCnº Sociocultural 	<p>SISTEMA DE COMUNICACIÓN</p> <ul style="list-style-type: none"> SF Sistema ferroviario (ADIF) Liña Ferrocarril (ADIF) Rede ferroviaria de alta velocidade Dominio Público de Ferrocarrís Liña Límite de Edificación Zona de Afección de FFCC Aparcamentos (AP-E nº) Estación Servizo Carburantes (ES-nº) <p>INFRAESTRUTURAS DE SERVIZOS</p> <ul style="list-style-type: none"> EB Estación Bombeo EDAR Est. Dep. Augas Resid. IG Instalación Gas PL Punto Limpo PT Pl. Transferencia VI Vertedoiro Inertes VS Vertedoiro Selado 	<p>GRÁFICO DE FOLLAS DE HOJAS</p> <p>M5 82 de 108</p>	<p>Concello de SILLEDA</p> <p>ALFONSO BOTANA</p> <p>36052_PXOM_202207_AP</p> <p>Julio 2022 ETRS 89 29N Julio 2022 EPSG: 25829</p>	<p>CONCELLO DE SILLEDA (PONTEVEDRA)</p> <p>AYUNTAMIENTO DE SILLEDA (PONTEVEDRA)</p> <p>PLAN XERAL DE ORDENACIÓN MUNICIPAL</p> <p>PLAN XERAL DE ORDENACIÓN MUNICIPAL</p> <p>Alfonso Botana S.L.</p> <p>Aprobación Provisional e Definitiva</p> <p>V. PLANOS DE ORDENACIÓN</p> <p>V. PLANOS DE ORDENACIÓN</p> <p>V.01 ORDENACIÓN MUNICIPAL</p> <p>V.01 ORDENACIÓN MUNICIPAL</p> <p>0 50 100 200 Metros</p>
---	--	--	--	--	--	--	--	--	--



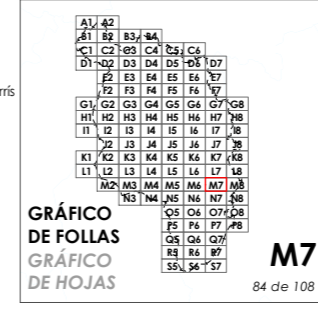
- CLASIFICACIÓN DO SOLO**
- SOLO URBANO**
- S.U. (Solo Urbano Residencial)
 - API-1 (Area Plan. Incorporado)
- SOLO DE NÚCLEO RURAL**
- Delimitación de núcleo rural
- SOLO URBANIZABLE**
- SUD (S. Urbz. Delimitado)
 - R - Residencial / I - Industrial
 - Limite Termo Municipal
 - Limite parroquial

- SOLO RÚSTICO**
- SRPO (P. Ordinaria)
 - SRPA (P. Agropecuaria)
 - SRPI (P. Infraestruturas)
 - SRPAg (P. de Augas)
 - SRPF (P. Forestal)
 - SRPP (P. Paisaxística)
 - SRPEN (P. de Espazos Naturais)
 - ZEC Zona Especial Conservación

- ARQUITECTÓNICO E ETNOGRÁFICO**
- Ben de interese cultural
 - Ámbito protexido
 - Contorno de protección nº de catálogo
 - 00.00
- CAMIÑO DE SANTIAGO ARQUEOLÓXICO**
- Área de prot. Integral
 - Contorno de protección código xacemento
 - GA36021000
 - Camión Santiago
 - Camión Real
 - Patrimonio natural (Árbores Sentineiros)

- DOT. ESP. LIBRES E ZONAS VERDES - EQUIPAMENTOS**
- Jn° Xardín
 - Pn° Parque
 - Cn° Comercial
 - Dn° Deportivo
 - SAn° Sanit.-Asistenc.
 - ALn° Áreas recreativas
 - ELn° Espazos libres
 - En° Docente
 - PBn° Parque Bombeiros
 - Rn° Religioso
 - Sn° Social
 - SCn° Sociocultural
- SISTEMA VIARIO**
- Estatal
 - Deputación
 - Autonómico
 - Municipal
 - Zona de Fluxo Pref.DHGC
 - Catada
 - Liña Límite de edificación
 - Liña de Dominio Público EST
 - Liña de Dominio Público AUT
 - Zona de servidume
 - Liña límite de edificación
 - Liña de atención EST
 - Liña de atención AUT
 - Liña de atención DEP

- SISTEMAS XERAIS E DOTAC. LOCAIS**
- SISTEMA COMUNICACIÓNS**
- SF Sistema ferroviario (ADIF)
 - Liña Ferrocarri (ADIF)
 - Rede ferroviaria de alta velocidade
 - Dominio Público de Ferrocarrís
 - Liña Límite de Edificación
 - Zona de Afección de FFCC
 - Aparcamentos (AP-E n°)
 - Estación Servizo Carburantes (ES-n°)
- INFRAESTRUTURAS DE SERVIZOS**
- EB Estación Bombeo
 - EDAR Est. Dep. Augas Resid.
 - IG Instalación Gas
 - PL Punto Limpo
 - PT Pl. Transferencia
 - VI Vertedoiro Inertes
 - VS Vertedoiro Selado



Concello de SILLED A

AYUNTAMIENTO DE SILLED A (PONTEVEDRA)

PLAN XERAL DE ORDENACIÓN MUNICIPAL

PLAN XERAL DE ORDENACIÓN MUNICIPAL

Alfonso Botana S.L.

Aprobación Provisional e Definitiva

V. PLANOS DE ORDENACIÓN

V. PLANOS DE ORDENACIÓN

V.01 ORDENACIÓN MUNICIPAL

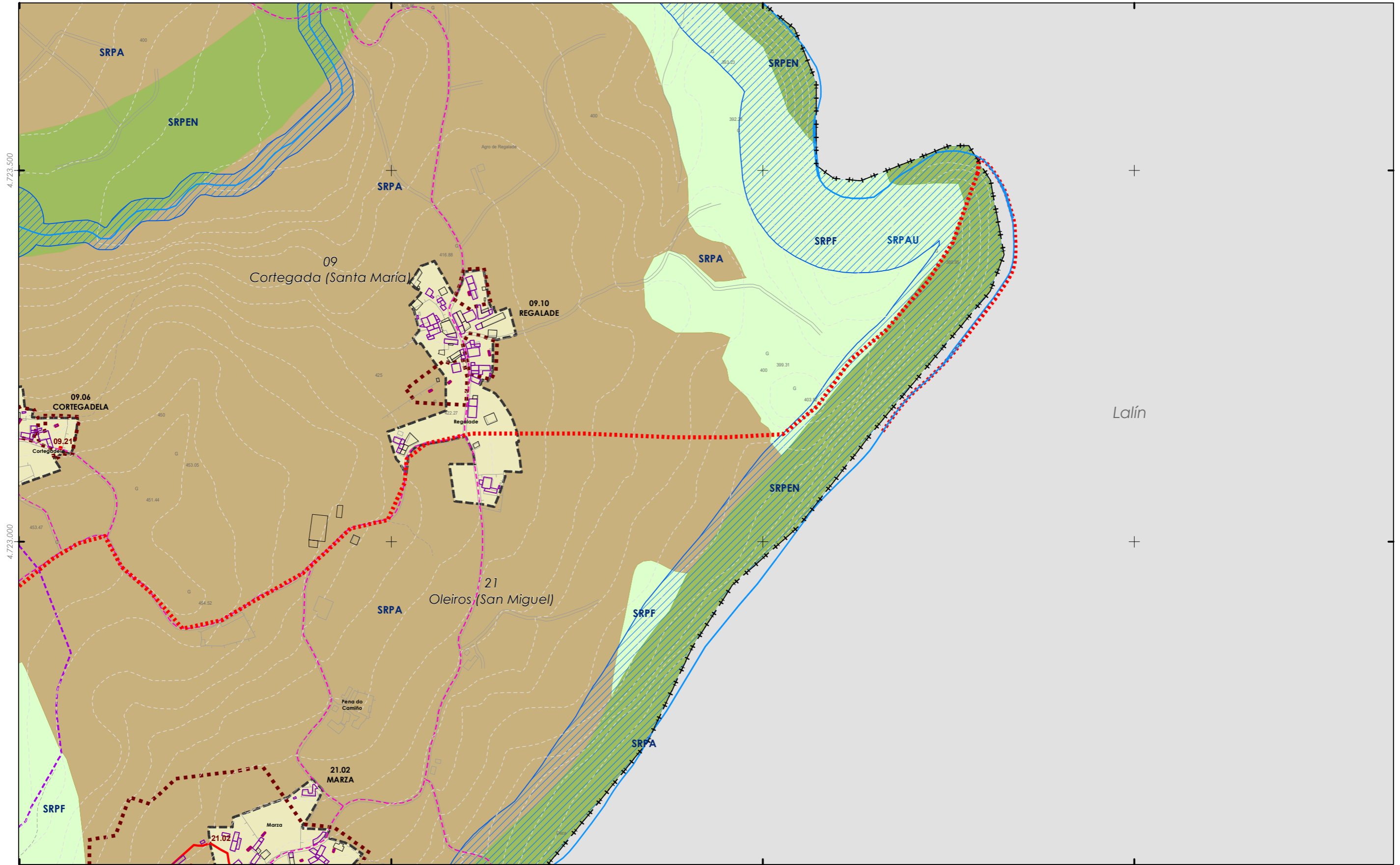
V.01 ORDENACIÓN MUNICIPAL

36052_PXOM_202207_AP

Xullo 2022 ETRS 89 29N
 Julio 2022 EPSG: 25829

1:5.000

0 50 100 200 Metros



- CLASIFICACIÓN DO SOLO**
- SOLO URBANO**
 - S.U. (Solo Urbano Residencial)
 - API-1 (Area Plan. Incorporado)
 - SOLO DE NÚCLEO RURAL**
 - Delimitación de núcleo rural
 - SOLO URBANIZABLE**
 - SUD (S. Urbz. Delimitado)
 - R - Residencial / I - Industrial
- + + + + + Límite Termo Municipal
 + + + + + Límite parroquial

- SOLO RÚSTICO**
- SRPO (P. Ordinaria)
 - SRPA (P. Agropecuaria)
 - SRPI (P. Infraestruturas)
 - SRPAg (P. de Augas)
 - ZEC Zona Especial Conservación
 - SRPPC (P. Patrimonio Cultural)
 - SRPF (P. Forestal)
 - SRPP (P. Paisaxística)
 - SRPEN (P. de Espazos Naturais)

- ARQUITECTÓNICO E ETNOGRÁFICO**
- Ben de interese cultural
 - Ámbito protexido
 - Contorno de protección nº de catálogo
 - 00.00 CAMIÑO DE SANTIAGO ARQUEOLÓXICO
 - Área de prot. Integral
 - Contorno de protección código xacemento
 - Camión Santiago
 - Camión Real
 - Patrimonio natural (Árbores Senteiros)

- DOT. ESP. LIBRES E ZONAS VERDES - EQUIPAMENTOS**
 código nº-SE (sist. existente)/SN (sist. novo) (Pv) - Tit. privada
- Jnº Xardín
 - Pnº Parque
 - Cnº Comercial
 - CEnº Cemiterio
 - Dnº Deportivo
 - SAnº Sanit.-Asistenc.
 - AJnº Áreas recreativas
 - ELnº Espazos libres
 - Enº Docente
 - PBnº Parque Bombeiros
 - Rnº Religioso
 - Snº Social
 - SCnº Sociocultural
- SISTEMA VIARIO**
- Estatál
 - Deputación
 - Autonómico
 - Municipal
- SISTEMAS XERAIS E DOTAC. LOCAIS**
- Zona de Fluxo Pref.DHGC
 - Catxada
 - Liña Límite de edificación
 - Liña de Dominio Público EST
 - Liña de Dominio Público AUT
 - Zona de servidume
 - Liña límite de edificación
 - Liña de afección EST
 - Liña de afección AUT
 - Liña de afección DEP

- SISTEMA COMUNICACIÓN**
- SF Sistema ferroviario (ADIF)
 - Liña Ferrocarril (ADIF)
 - Rede ferroviaria de alta velocidade
 - Dominio Público de Ferrocarris
 - Liña Límite de Edificación
 - Zona de Afección de FFCC
 - Aparcamentos (AP-E nº)
 - Estación Servizo Carburantes (ES-nº)
- INFRAESTRUTURAS DE SERVIZOS**
- EB Estación Bombeo
 - EDAR Est. Dep. Augas Resid.
 - IG Instalación Gas
 - PL Punto Limpo
 - PT Pl. Transferencia
 - VI Vertedoiro Inertes
 - VS Vertedoiro Selado



Concello de SILLED A

ALFONSO BOTANA S.L.

36052_PXOM_202207_AP

Julio 2022 ETRS 89 29N EPSG: 25829

M8

85 de 108

1:5.000

CONCELLO DE SILLED A (PONTEVEDRA)

AYUNTAMIENTO DE SILLED A (PONTEVEDRA)

PLAN XERAL DE ORDENACIÓN MUNICIPAL

PLAN XERAL DE ORDENACIÓN MUNICIPAL

Alfonso Botana S.L.

Aprobación Provisional e Definitiva

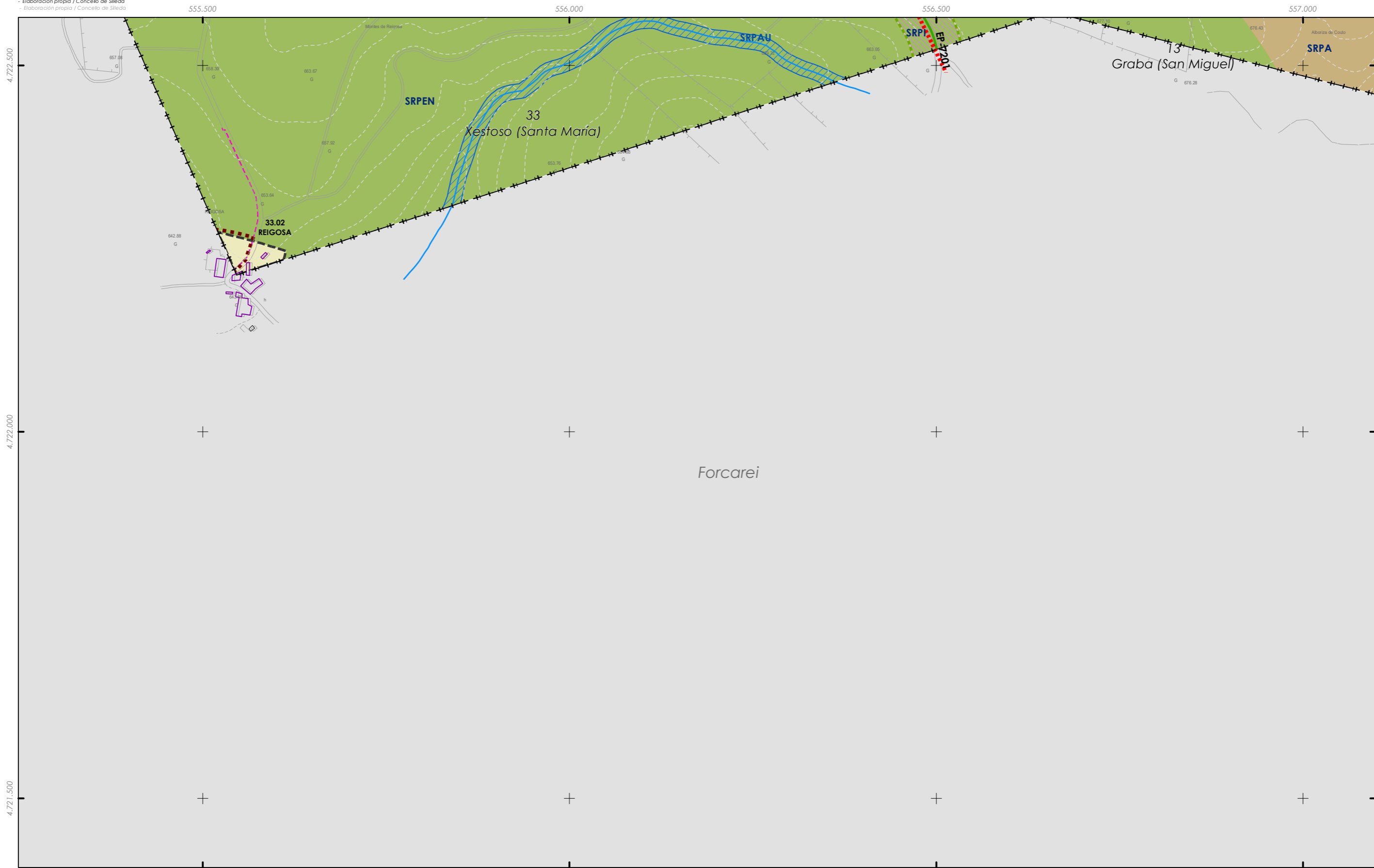
V. PLANOS DE ORDENACIÓN

V. PLANOS DE ORDENACIÓN

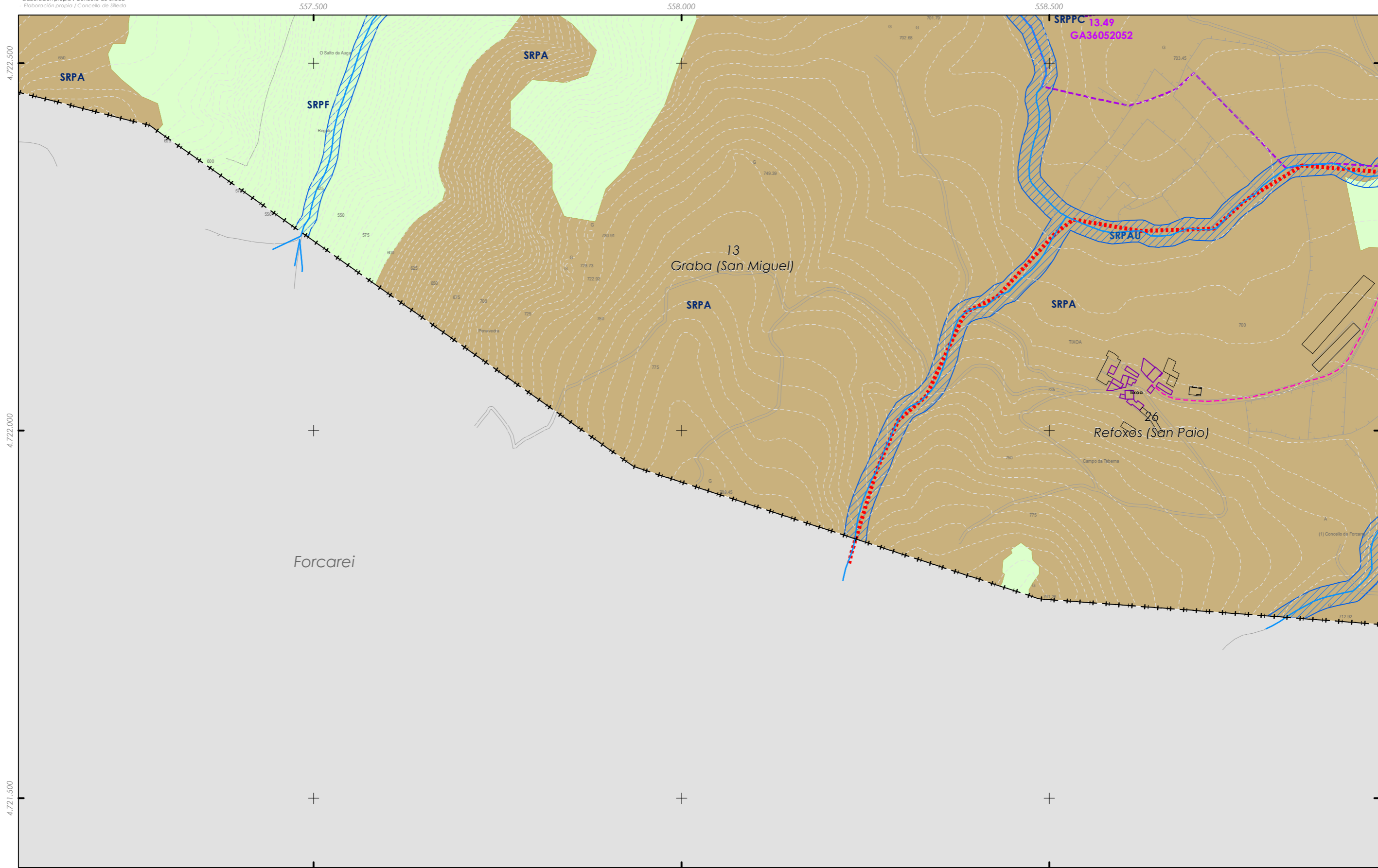
V.01 ORDENACIÓN MUNICIPAL

V.01 ORDENACIÓN MUNICIPAL

0 50 100 200 Metros



<p>CLASIFICACIÓN DO SOLO</p> <p>SOLO URBANO</p> <ul style="list-style-type: none"> S.U. (Solo Urbano Residencial) API-1 (Area Plan. Incorporado) <p>SOLO DE NÚCLEO RURAL</p> <ul style="list-style-type: none"> Delimitación de núcleo rural <p>SOLO URBANIZABLE</p> <ul style="list-style-type: none"> SUD (S. Urbz. Delimitado) R - Residencial / I - Industrial <p> Limite Termo Municipal Limite parroquial </p>	<p>SOLO RÚSTICO</p> <ul style="list-style-type: none"> SRPO (P. Ordinaria) SRPPC (P. Patrimonio Cultural) SRPA (P. Agropecuaria) SRPF (P. Forestal) SRPI (P. Infraestruturas) SRPP (P. Paisaxística) SRPAg (P. de Augas) SRPEN (P. de Espazos Naturais) ZEC Zona Especial Conservación 	<p>PATRIMONIO CULTURAL</p> <p>ARQUITECTÓNICO E ETNOGRÁFICO</p> <ul style="list-style-type: none"> Ben de interese cultural Ámbito protexido Contorno de protección nº de catálogo 00.00 <p>CAMIÑO DE SANTIAGO ARGUEOLÓXICO</p> <ul style="list-style-type: none"> Área de prot. Integral Contorno de protección GA36021000 código xacemento Camiño Santiago Camión Real Patrimonio natural (Árbores Sentieiros) 	<p>DOT. ESP. LIBRES E ZONAS VERDES - EQUIPAMENTOS</p> <p>código nº-SE (sist. existente)/SN (sist. novo) (Pv) - Tit. privada</p> <ul style="list-style-type: none"> Jnº Xardín Pnº Parque Cnº Comercial CEnº Cemiterio Dnº Deportivo SAnº Sanit.-Asistenc. AJnº Áreas recreativas ELnº Espazos libres Enº Docente PBnº Parque Bombeiros Rnº Religioso Snº Social SCnº Sociocultural <p>SISTEMA VIARIO</p> <ul style="list-style-type: none"> Estatal Deputación Autonómico Municipal <p>SISTEMAS XERAIS E DOTAC. LOCAIS</p> <ul style="list-style-type: none"> Zona de Fluxo Pref.DHGC Calzada Liña Límite de edificación Liña de Dominio Público EST Liña de Dominio Público AUT Zona de servidume Liña límite de edificación Liña de afección EST Liña de afección AUT Liña de afección DEP 	<p>SISTEMA COMUNICACIÓN</p> <ul style="list-style-type: none"> SF Sistema ferroviario (ADIF) Liña Ferrocarri (ADIF) Rede ferroviaria de alta velocidade Dominio Público de Ferrocarrís Liña Límite de Edificación Zona de Afección de FFCC Aparcamentos (AP-E nº) Estación Servizo Carburantes (ES-nº) <p>INFRAESTRUTURAS DE SERVIZOS</p> <ul style="list-style-type: none"> EB Estación Bombeo EDAR Est. Dep. Augas Resid. IG Instalación Gas PL Punto Limpo PT Pl. Transferencia VI Vertedoiro Inertes VS Vertedoiro Selado 	<p>GRÁFICO DE FOLLAS DE HOJAS</p> <p>36052_PXOM_202207_AP</p> <p> </p> <p>N3</p> <p>86 de 108</p>	<p>Concello de SILLED</p> <p>CONCELLO DE SILLED (PONTEVEDRA)</p> <p>AYUNTAMIENTO DE SILLED (PONTEVEDRA)</p> <p>PLAN XERAL DE ORDENACIÓN MUNICIPAL</p> <p>PLAN XERAL DE ORDENACIÓN MUNICIPAL</p> <p>Alfonso Botana S.L.</p> <p>Aprobación Provisional e Definitiva</p> <p>V. PLANOS DE ORDENACIÓN</p> <p>V. PLANOS DE ORDENACIÓN</p> <p>V.01 ORDENACIÓN MUNICIPAL</p> <p>V.01 ORDENACIÓN MUNICIPAL</p> <p> Julio 2022 ETRS 89 29N Julio 2022 EPSG: 25829 </p> <p>1:5.000</p> <p> </p> <p>0 50 100 200 Metros</p>
--	--	--	--	--	---	--



CLASIFICACIÓN DO SOLO

SOLO URBANO

- S.U. (Solo Urbano Residencial)
- API-1 (Area Plan. Incorporado)

SOLO DE NÚCLEO RURAL

- Delimitación de núcleo rural

SOLO URBANIZABLE

- SUD (S. Urbz. Delimitado)
- R - Residencial / I - Industrial

Limite Termo Municipal
 Limite parroquial

SOLO RÚSTICO

- SRPO (P. Ordinaria)
- SRPA (P. Agropecuaria)
- SRPI (P. Infraestruturas)
- SRPAg (P. de Augas)
- ZEC Zona Especial Conservación

SOLO PATRIMONIO CULTURAL

- SRPPC (P. Patrimonio Cultural)
- SRPF (P. Forestal)
- SRPP (P. Paisaxística)
- SRPEN (P. de Espazos Naturais)

ARQUITECTÓNICO E ETNOGRÁFICO

- Ben de interese cultural
- Ámbito protexido
- Contorno de protección nº de catálogo
- 00.00

CAMIÑO DE SANTIAGO ARGUEOLÓXICO

- GA36021000 código xacemento
- Área de prot. Integral
- Contorno de protección
- Camiño Santiago
- Camiño Real
- Patrimonio natural (Árbores Senteiros)

DOT. ESP. LIBRES E ZONAS VERDES - EQUIPAMENTOS

código nº-SE (sist. existente)/SN (sist. novo) (Pv) - Tit. privada

- Jnº Xardín
- Pnº Parque
- Cnº Comercial
- CEnº Cemiterio
- Dmº Deportivo
- SAnº Sanit.-Asistenc.
- Áreas recreativas
- ELnº Espazos libres
- Enº Docente
- PBnº Parque Bombeiros
- Rnº Religioso
- Snº Social
- SCnº Sociocultural

SISTEMA VIARIO

- Estatal
- Deputación
- Autonómico
- Municipal

SISTEMAS XERAIS E DOTAC. LOCAIS

- Zona de Fluxo Pref.DHGC
- Calzada
- Zona de servidume
- Liña límite de edificación
- Liña de Dominio Público EST
- Liña de Dominio Público AUT

SISTEMA COMUNICACIÓN

- SF Sistema ferroviario (ADIF)
- Liña Ferrocarri (ADIF)
- Rede ferroviaria de alta velocidade
- Dominio Público de Ferrocarrís
- Liña Límite de Edificación
- Zona de Afección de FFCC
- Aparcamentos (AP-E nº)
- Estación Servizo Carburantes (ES-nº)

INFRAESTRUTURAS DE SERVIZOS

- EB Estación Bombeo
- EDAR Est. Dep. Augas Resid.
- IG Instalación Gas
- PL Punto Limpo
- PT Pl. Transferencia
- VI Vertedoiro Inertes
- VS Vertedoiro Selado

GRÁFICO DE FOLLAS

GRÁFICO DE HOJAS

N4

87 de 108

Concello de SILLED

ALFONSO BOTANA

36052_PXOM_202207_AP

Julio 2022 ETRS 89 29N
 Julio 2022 EPSG: 25829

CONCELLO DE SILLED (PONTEVEDRA)

AYUNTAMIENTO DE SILLED (PONTEVEDRA)

PLAN XERAL DE ORDENACIÓN MUNICIPAL

PLAN XERAL DE ORDENACIÓN MUNICIPAL

Alfonso Botana S.L.

Aprobación Provisional e Definitiva

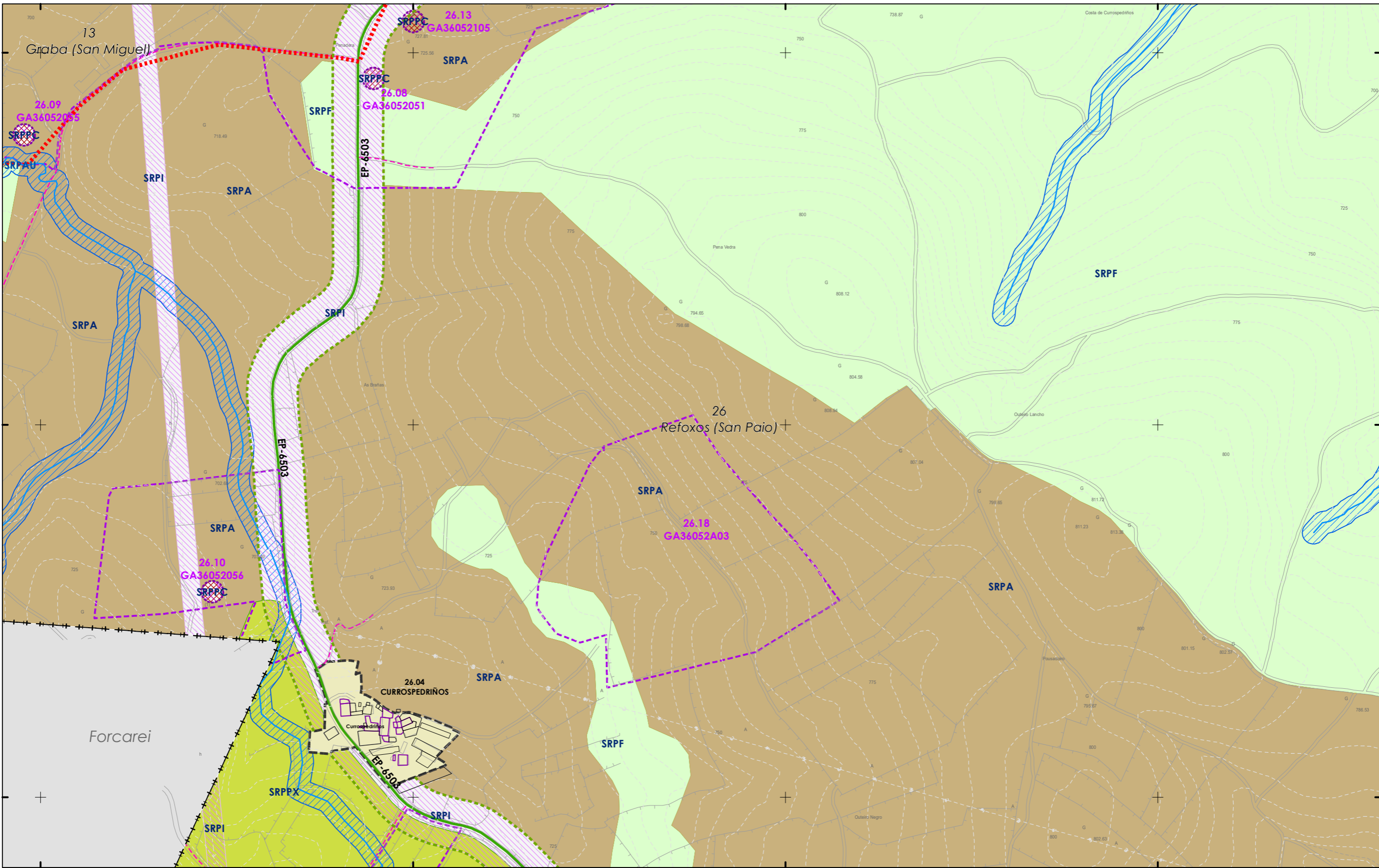
V. PLANOS DE ORDENACIÓN

V. PLANOS DE ORDENACIÓN

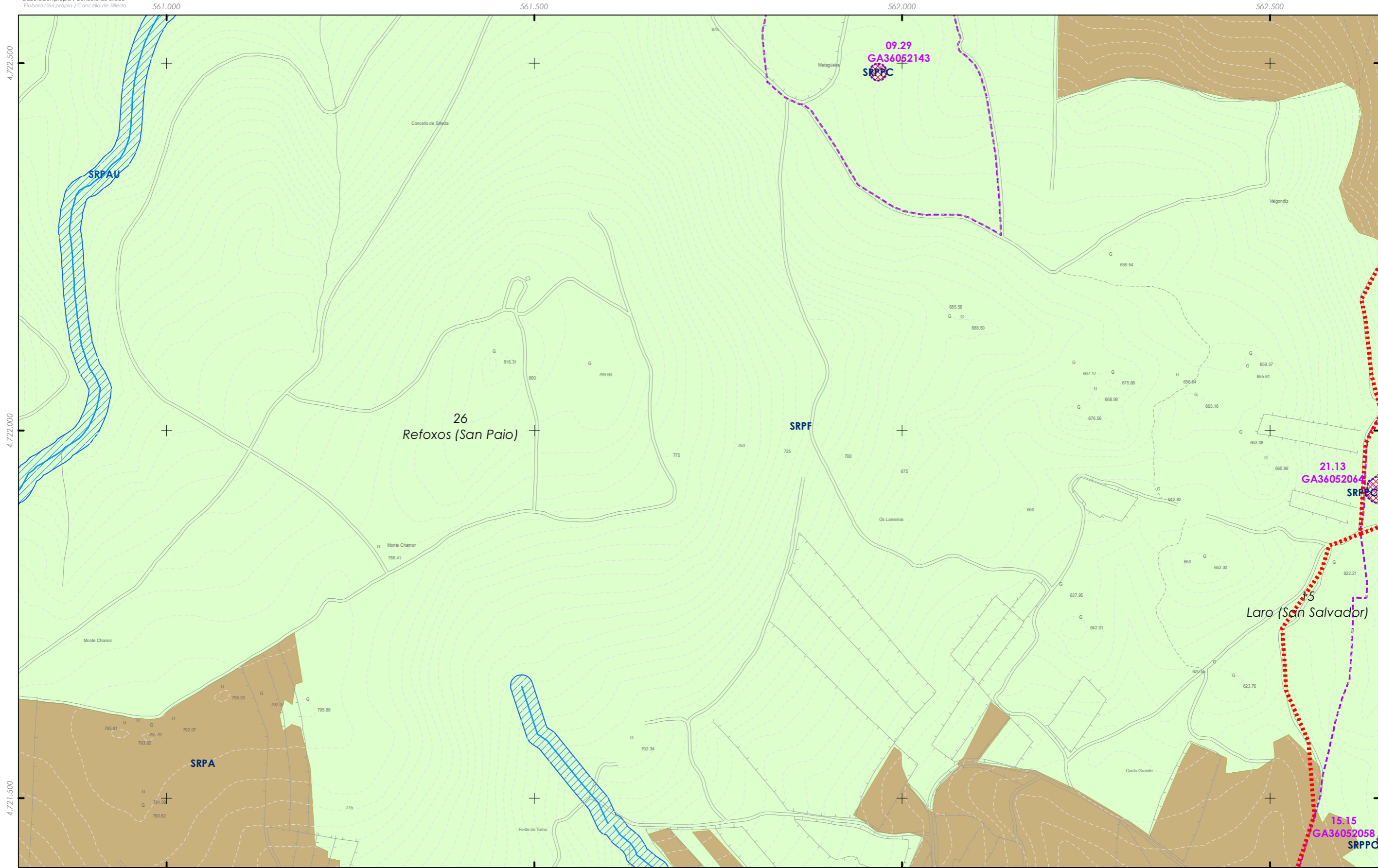
V.01 ORDENACIÓN MUNICIPAL

V.01 ORDENACIÓN MUNICIPAL

0 50 100 200 Metros



<p>CLASIFICACIÓN DO SOLO</p> <p>SOLO URBANO</p> <ul style="list-style-type: none"> S.U. (Solo Urbano Residencial) API-1 (Area Plan. Incorporado) <p>SOLO DE NÚCLEO RURAL</p> <ul style="list-style-type: none"> Delimitación de núcleo rural <p>SOLO URBANIZABLE</p> <ul style="list-style-type: none"> SUD (S. Urbz. Delimitado) R - Residencial / I - Industrial <p>SOLO RÚSTICO</p> <ul style="list-style-type: none"> SRPO (P. Ordinaria) SRPA (P. Agropecuaria) SRPI (P. Infraestruturas) SRPAg (P. de Augas) SRPPC (P. Patrimonio Cultural) SRPF (P. Forestal) SRPP (P. Paisaxística) SRPEN (P. de Espazos Naturais) ZEC Zona Especial Conservación <p>ARQUITECTÓNICO E ETNOGRÁFICO</p> <ul style="list-style-type: none"> Ben de interese cultural Ámbito protexido Contorno de protección nº de catálogo 00.00 CAMIÑO DE SANTIAGO ARQUEOLÓXICO Área de prot. Integral Contorno de protección código xacemento Camión Santiago Camión Real Patrimonio natural (Árbores Senteiros) <p>PATRIMONIO CULTURAL</p>	<p>DOT. ESP. LIBRES E ZONAS VERDES - EQUIPAMENTOS</p> <ul style="list-style-type: none"> Jn° Xardín Pn° Parque Cn° Comercial CEn° Cemiterio Dn° Deportivo SAn° Sanit.-Asistenc. En° Docente Parque Bombeiros Rn° Religioso Sn° Social SCn° Sociocultural <p>SISTEMA VIARIO</p> <ul style="list-style-type: none"> Estatál Deputación Autonómico Municipal Zona de Fluxo Pref.DHGC Catxada Liña límite de edificación Liña de Dominio Público EST Liña de Dominio Público AUT Zona de servidume Liña límite de edificación Liña de afección EST Liña de afección AUT Liña de afección DEP <p>SISTEMAS XERAIS E DOTAC. LOCAIS</p>	<p>SISTEMA VIARIO</p> <ul style="list-style-type: none"> Estatál Deputación Autonómico Municipal Zona de Fluxo Pref.DHGC Catxada Liña límite de edificación Liña de Dominio Público EST Liña de Dominio Público AUT Zona de servidume Liña límite de edificación Liña de afección EST Liña de afección AUT Liña de afección DEP <p>SISTEMA DE COMUNICACIÓN</p> <ul style="list-style-type: none"> SF Sistema ferroviario (ADIF) Liña Ferrocarril (ADIF) Rede ferroviaria de alta velocidade Dominio Público de Ferrocarrís Liña Límite de Edificación Zona de Afección de FFCC Aparcamentos (AP-E n°) Estación Servizo Carburantes (ES-n°) <p>INFRAESTRUTURAS DE SERVIZOS</p> <ul style="list-style-type: none"> EB Estación Bombeo EDAR Est. Dep. Augas Resid. IG Instalación Gas PL Punto Limpo PT Pl. Transferencia VI Vertedoiro Inertes VS Vertedoiro Selado 	<p>GRÁFICO DE FOLLAS DE HOJAS</p> <table border="1"> <tr><td>A1</td><td>A2</td><td>B1</td><td>B2</td><td>B3</td><td>B4</td></tr> <tr><td>C1</td><td>C2</td><td>C3</td><td>C4</td><td>C5</td><td>C6</td></tr> <tr><td>D1</td><td>D2</td><td>D3</td><td>D4</td><td>D5</td><td>D6</td></tr> <tr><td>E1</td><td>E2</td><td>E3</td><td>E4</td><td>E5</td><td>E6</td></tr> <tr><td>F1</td><td>F2</td><td>F3</td><td>F4</td><td>F5</td><td>F6</td></tr> <tr><td>G1</td><td>G2</td><td>G3</td><td>G4</td><td>G5</td><td>G6</td></tr> <tr><td>H1</td><td>H2</td><td>H3</td><td>H4</td><td>H5</td><td>H6</td></tr> <tr><td>I1</td><td>I2</td><td>I3</td><td>I4</td><td>I5</td><td>I6</td></tr> <tr><td>J1</td><td>J2</td><td>J3</td><td>J4</td><td>J5</td><td>J6</td></tr> <tr><td>K1</td><td>K2</td><td>K3</td><td>K4</td><td>K5</td><td>K6</td></tr> <tr><td>L1</td><td>L2</td><td>L3</td><td>L4</td><td>L5</td><td>L6</td></tr> <tr><td>M1</td><td>M2</td><td>M3</td><td>M4</td><td>M5</td><td>M6</td></tr> <tr><td>N1</td><td>N2</td><td>N3</td><td>N4</td><td>N5</td><td>N6</td></tr> <tr><td>O1</td><td>O2</td><td>O3</td><td>O4</td><td>O5</td><td>O6</td></tr> <tr><td>P1</td><td>P2</td><td>P3</td><td>P4</td><td>P5</td><td>P6</td></tr> <tr><td>Q1</td><td>Q2</td><td>Q3</td><td>Q4</td><td>Q5</td><td>Q6</td></tr> <tr><td>R1</td><td>R2</td><td>R3</td><td>R4</td><td>R5</td><td>R6</td></tr> <tr><td>S1</td><td>S2</td><td>S3</td><td>S4</td><td>S5</td><td>S6</td></tr> </table> <p>CONCELLO DE SILLEDA</p> <p>ALFONSO BOTANA S.L.</p> <p>36052_PXOM_202207_AP</p> <p>Julio 2022 ETRS 89 29N Julio 2022 EPSG: 25829</p> <p>CONCELLO DE SILLEDA (PONTEVEDRA)</p> <p>AYUNTAMIENTO DE SILLEDA (PONTEVEDRA)</p> <p>PLAN XERAL DE ORDENACIÓN MUNICIPAL</p> <p>PLAN XERAL DE ORDENACIÓN MUNICIPAL</p> <p>Alfonso Botana S.L.</p> <p>Aprobación Provisional e Definitiva</p> <p>V. PLANOS DE ORDENACIÓN</p> <p>V. PLANOS DE ORDENACIÓN</p> <p>V.01 ORDENACIÓN MUNICIPAL</p> <p>V.01 ORDENACIÓN MUNICIPAL</p> <p>0 50 100 200 Metros</p> <p>88 de 108</p>	A1	A2	B1	B2	B3	B4	C1	C2	C3	C4	C5	C6	D1	D2	D3	D4	D5	D6	E1	E2	E3	E4	E5	E6	F1	F2	F3	F4	F5	F6	G1	G2	G3	G4	G5	G6	H1	H2	H3	H4	H5	H6	I1	I2	I3	I4	I5	I6	J1	J2	J3	J4	J5	J6	K1	K2	K3	K4	K5	K6	L1	L2	L3	L4	L5	L6	M1	M2	M3	M4	M5	M6	N1	N2	N3	N4	N5	N6	O1	O2	O3	O4	O5	O6	P1	P2	P3	P4	P5	P6	Q1	Q2	Q3	Q4	Q5	Q6	R1	R2	R3	R4	R5	R6	S1	S2	S3	S4	S5	S6
A1	A2	B1	B2	B3	B4																																																																																																										
C1	C2	C3	C4	C5	C6																																																																																																										
D1	D2	D3	D4	D5	D6																																																																																																										
E1	E2	E3	E4	E5	E6																																																																																																										
F1	F2	F3	F4	F5	F6																																																																																																										
G1	G2	G3	G4	G5	G6																																																																																																										
H1	H2	H3	H4	H5	H6																																																																																																										
I1	I2	I3	I4	I5	I6																																																																																																										
J1	J2	J3	J4	J5	J6																																																																																																										
K1	K2	K3	K4	K5	K6																																																																																																										
L1	L2	L3	L4	L5	L6																																																																																																										
M1	M2	M3	M4	M5	M6																																																																																																										
N1	N2	N3	N4	N5	N6																																																																																																										
O1	O2	O3	O4	O5	O6																																																																																																										
P1	P2	P3	P4	P5	P6																																																																																																										
Q1	Q2	Q3	Q4	Q5	Q6																																																																																																										
R1	R2	R3	R4	R5	R6																																																																																																										
S1	S2	S3	S4	S5	S6																																																																																																										



- SOLO RÚSTICO**
- SRPO (P. Ordinaria)
 - SRPPC (P. Patrimonio Cultural)
 - SRPA (P. Agropecuaria)
 - SRPF (P. Forestal)
 - SRPI (P. Infraestruturas)
 - SRPP (P. Paisaxística)
 - SRPAg (P. de Augas)
 - SRPEN (P. de Espazos Naturais)
 - ZEC Zona Especial Conservación

- PATRIMONIO CULTURAL**
- ARQUITECTÓNICO E ETNOGRÁFICO
 - Ben de interese cultural
 - Ámbito protexido
 - Contorno de protección nº de catálogo
 - 00.00 CAMIÑO DE SANTIAGO ARQUEOLÓXICO
 - Área de prot. Integral
 - Contorno de protección
 - GA36021000 código xacemento
 - Camiño Santiago
 - Camiño Real
 - Patrimonio natural (Árbores Senteiros)

- DOT. ESP. LIBRES E ZONAS VERDES - EQUIPAMENTOS**
 código nº-SE (sist. existente)/SN (sist. novo) (Pv) - Tit. privada
- Jnº Xardín
 - Pnº Parque
 - Cnº Comercial
 - CEnº Cemiterio
 - Dnº Deportivo
 - SAnº Sanit.-Asistenc.
 - Enº Áreas recreativas
 - ELnº Espazos libres
 - Enº Docente
 - PBnº Parque Bombeiros
 - Rnº Religioso
 - Snº Social
 - SCnº Sociocultural
- SISTEMA VIARIO**
- Estatal
 - Deputación
 - Autonómico
 - Municipal
- SISTEMAS XERAIS E DOTAC. LOCAIS**
- Zona de Fluxo Pref.DHGC
 - Calzada
 - Liña Límite de edificación
 - Liña Límite de edificación
 - Liña de Dominio Público EST
 - Liña de Dominio Público AUT
 - Zona de servidume
 - Liña límite de edificación
 - Liña de afección EST
 - Liña de afección AUT
 - Liña de afección DEP

- SISTEMA COMUNICACIÓN**
- SF Sistema ferroviario (ADIF)
 - Liña Ferrocarril (ADIF)
 - Rede ferroviaria de alta velocidade
 - Dominio Público de Ferrocarrís
 - Liña Límite de Edificación
 - Zona de Afección de FFCC
 - Aparcamentos (AP-E nº)
 - Estación Servizo Carburantes (ES-nº)
- INFRAESTRUTURAS DE SERVIZOS**
- EB Estación Bombeo
 - EDAR Est. Dep. Augas Resid.
 - IG Instalación Gas
 - PL Punto Limpo
 - PT Pl. Transferencia
 - VI Vertedoiro Inertes
 - VS Vertedoiro Selado

GRÁFICO DE FOLLAS
GRÁFICO DE HOJAS

Grid showing sheet numbers (A1-A2, B1-B2, C1-C2, D1-D2, E1-E2, F1-F2, G1-G2, H1-H2, I1-I2, J1-J2, K1-K2, L1-L2, M1-M2, N1-N2, O1-O2, P1-P2, Q1-Q2, R1-R2, S1-S2, T1-T2, U1-U2, V1-V2, W1-W2, X1-X2, Y1-Y2, Z1-Z2).

N6
 89 de 108

Concello de SILLEDA

CONCELLO DE SILLEDA (PONTEVEDRA)
 AYUNTAMIENTO DE SILLEDA (PONTEVEDRA)

PLAN XERAL DE ORDENACIÓN MUNICIPAL
 PLAN XERAL DE ORDENACIÓN MUNICIPAL

Alfonso Botana S.L.
 Aprobación Provisional e Definitiva

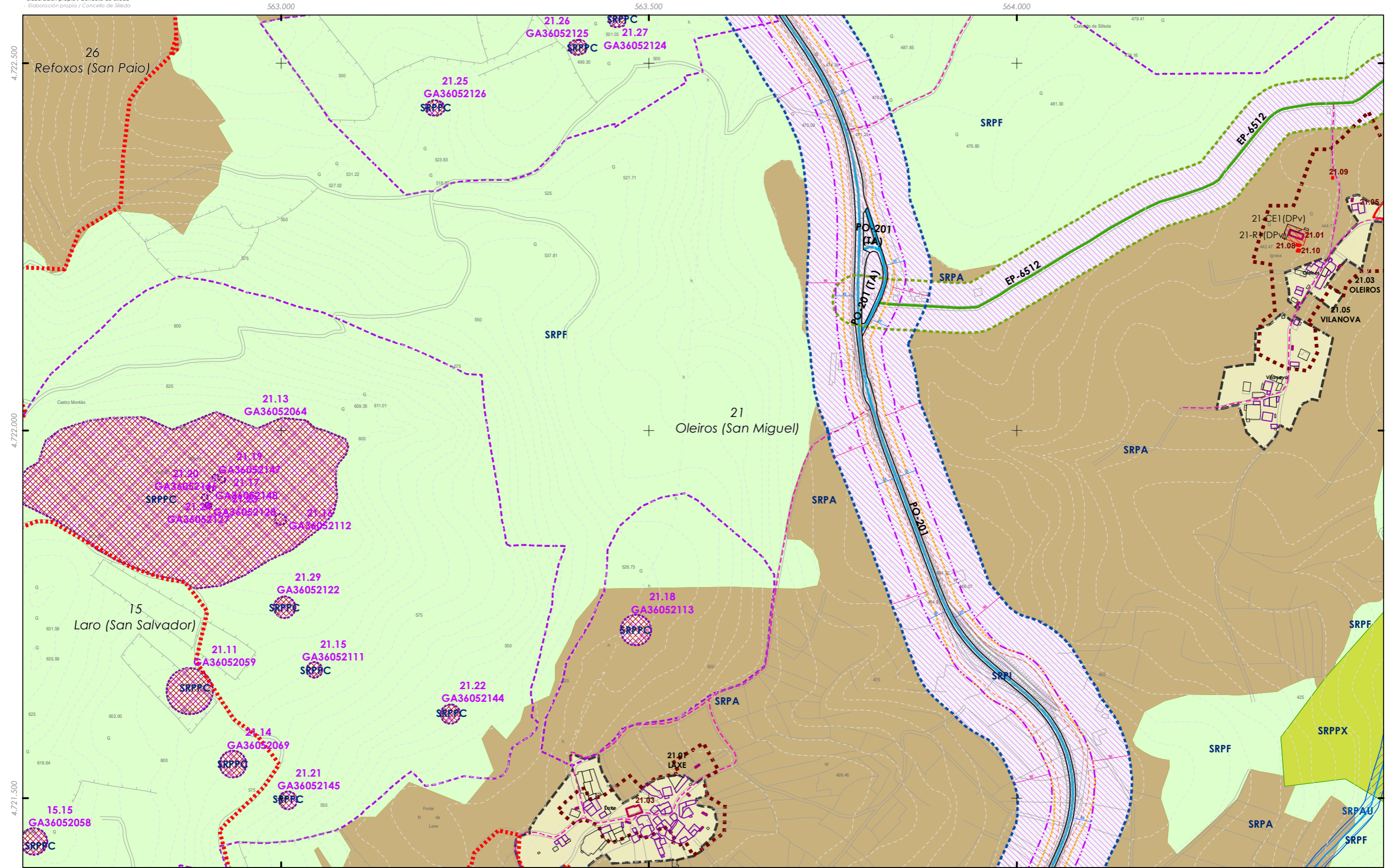
V. PLANOS DE ORDENACIÓN
 V. PLANOS DE ORDENACIÓN

V.01 ORDENACIÓN MUNICIPAL
 V.01 ORDENACIÓN MUNICIPAL

36052_PXOM_202207_AP
 Julio 2022 ETRS 89 29N EPSG: 25829

Scale: 1:5.000

Scale bar: 0, 50, 100, 200 Metros



CLASIFICACIÓN DO SOLO

SOLO URBANO
 S.U. (Solo Urbano Residencial)
 API-1 (Area Plan. Incorporado)

SOLO DE NÚCLEO RURAL
 Delimitación de núcleo rural

SOLO URBANIZABLE
 SUD (S. Urbz. Delimitado)
 R- Residencial / I - Industrial

+++ Limite Termo Municipal
 + + + + Limite parroquial

SOLO RÚSTICO

SRPO (P. Ordinaria)
 SRPA (P. Agropecuaria)
 SRPI (P. Infraestruturas)
 SRPAg (P. de Augas)

SRPPC (P. Patrimonio Cultural)
 SRPF (P. Forestal)
 SRPP (P. Paisaxística)
 SRPEN (P. de Espazos Naturais)

ZEC Zona Especial Conservación

ARQUITECTÓNICO E ETNOGRÁFICO
 Ben de interese cultural
 Ámbito protexido
 Contorno de protección nº de catálogo

PATRIMONIO CULTURAL
 CAMIÑO DE SANTIAGO ARQUEOLÓXICO
 Área de prot. Integral
 Contorno de protección
 Camiño Santiago
 Camiño Real
 Patrimonio natural (Árbores Sentieiros)

DOT. ESP. LIBRES E ZONAS VERDES - EQUIPAMENTOS
 código n°-SE (sist. existente)/SN (sist. novo) (Pv) - Tit. privada

SISTEMA VIARIO
 Estatal
 Deputación
 Autonómico
 Municipal

SISTEMAS XERAIS E DOTAC. LOCAIS
 Zona de Fluxo Pref.DHGC
 Catzada
 Liña Límite de edificación
 Liña Límite de edificación
 Liña de Dominio Público EST
 Liña de Dominio Público AUT

Liña límite de edificación
 Liña de afección EST
 Liña de afección AUT
 Liña de afección DEP

SISTEMA COMUNICACIÓNS
 SF Sistema ferroviario (ADIF)
 Liña Ferrocarri (ADIF)
 Rede ferroviaria de alta velocidade
 Dominio Público de Ferrocarrís
 Liña Límite de Edificación
 Zona de Afección de FFCC
 Aparcamentos (AP-E n°)
 Estación Servizo Carburantes (ES-n°)

INFRAESTRUTURAS DE SERVIZOS
 EB Estación Bombeo
 EDAR Est. Dep. Augas Resid.
 IG Instalación Gas
 PL Punto Limpio
 PT Pl. Transferencia
 VI Vertedoiro Inertes
 VS Vertedoiro Selado

GRÁFICO DE FOLLAS
GRÁFICO DE HOJAS
 90 de 108

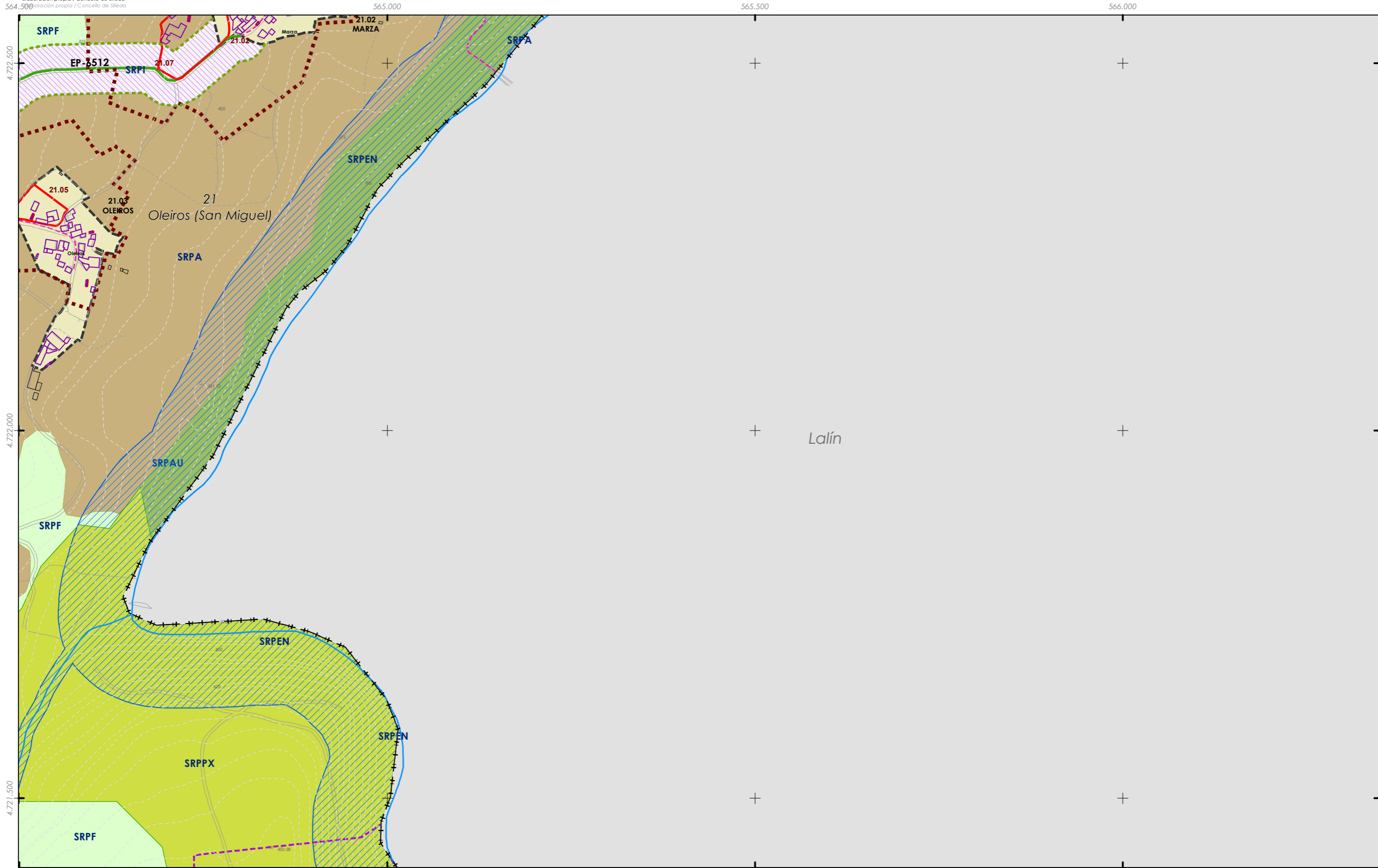
N7
 1:5.000

CONCELLO DE SILLEDA
 AYUNTAMIENTO DE SILLEDA (PONTEVEDRA)
PLAN XERAL DE ORDENACIÓN MUNICIPAL
 PLAN XERAL DE ORDENACIÓN MUNICIPAL

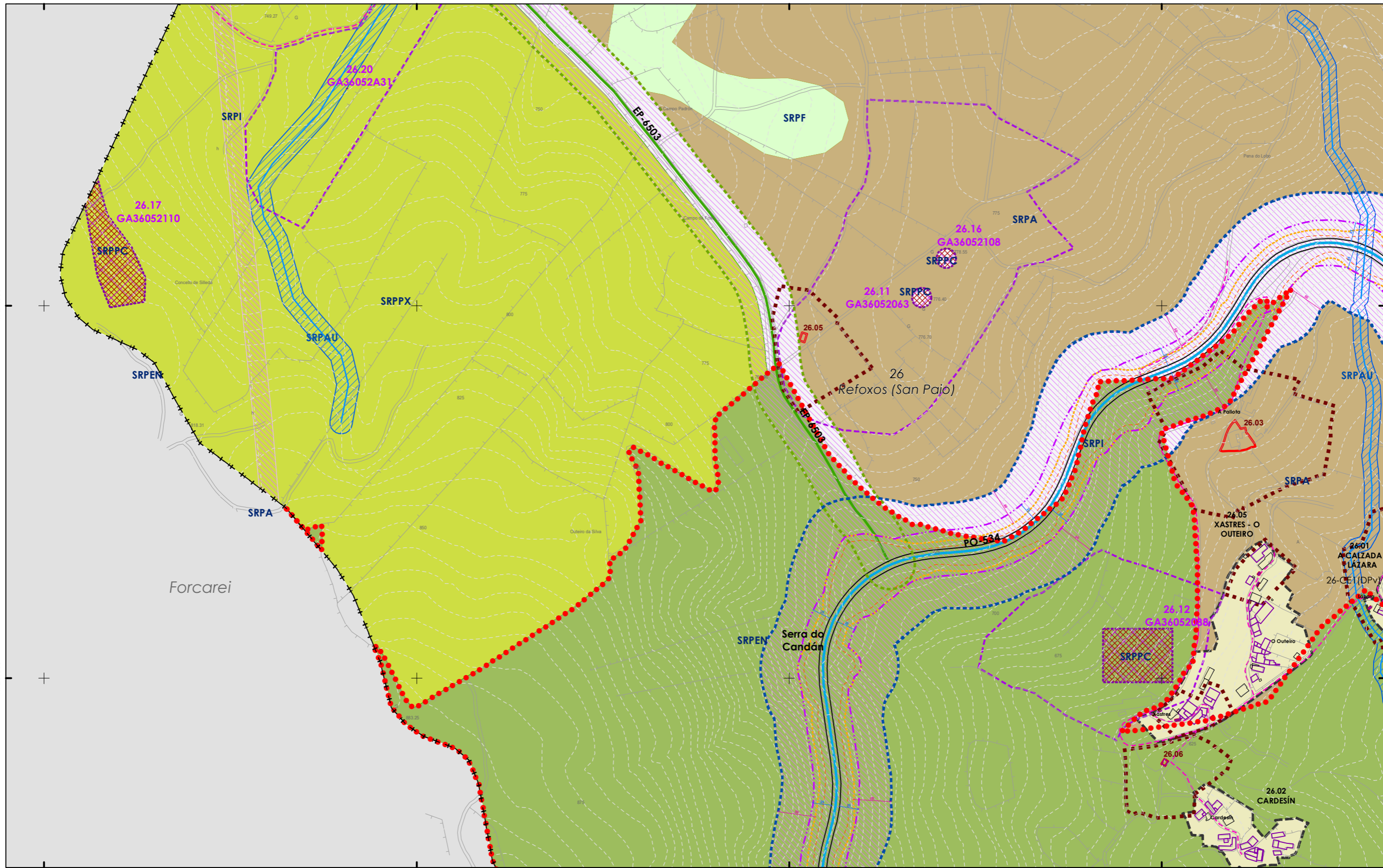
Alfonso Botana S.L.
 Aprobación Provisional e Definitiva
V. PLANOS DE ORDENACIÓN
 V. PLANOS DE ORDENACIÓN
V.01 ORDENACIÓN MUNICIPAL
 V.01 ORDENACIÓN MUNICIPAL

36052_PXOM_202207_AP
 Julio 2022 ETRS 89 29N
 Julio 2022 EPSG: 25829

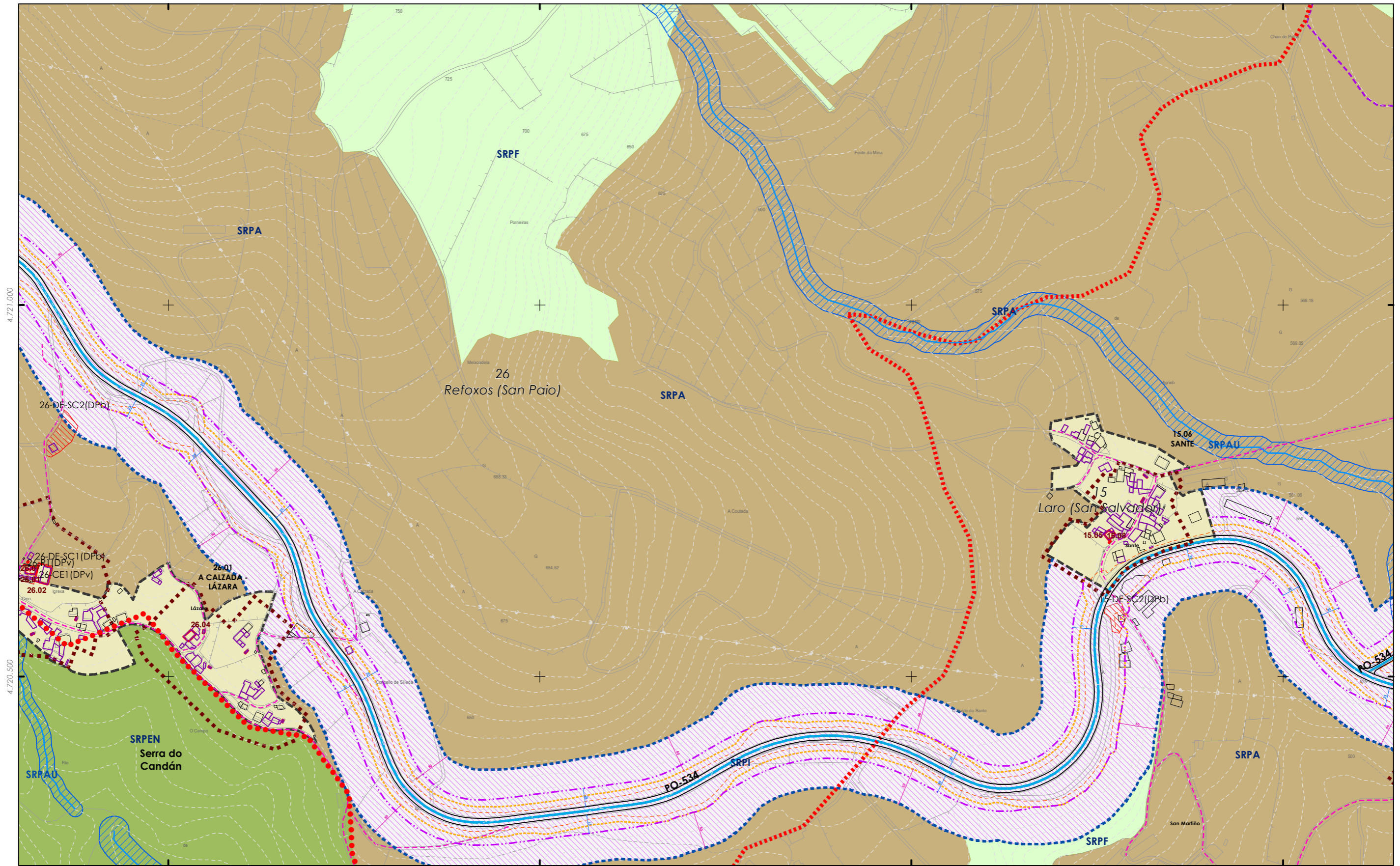
0 50 100 200
 Metros



<p>CLASIFICACIÓN DO SOLO</p> <p>SOLO URBANO</p> <ul style="list-style-type: none"> S.U. (Solo Urbano Residencial) API-1 (Area Plan. Incorporado) <p>SOLO DE NÚCLEO RURAL</p> <ul style="list-style-type: none"> Delimitación de núcleo rural <p>SOLO URBANIZABLE</p> <ul style="list-style-type: none"> SUD (S. Urbz. Delimitado) R- Residencial / I - Industrial <p>SOLO RÚSTICO</p> <ul style="list-style-type: none"> SRPO (P. Ordinaria) SRPPC (P. Patrimonio Cultural) SRPA (P. Agropecuaria) SRPF (P. Forestal) SRPI (P. Infraestruturas) SRPP (P. Paisaxística) SRPAg (P. de Augas) SRPEN (P. de Espazos Naturais) ZEC Zona Especial Conservación <p>PATRIMONIO CULTURAL</p> <ul style="list-style-type: none"> ARQUITECTÓNICO E ETNOGRÁFICO Ben de interese cultural Ámbito protexido Contorno de protección nº de catálogo 00.00 CAMIÑO DE SANTIAGO ARGUEOLÓXICO Área de prot. Integral Contorno de protección GA36021000 código xacemento Camiño Santiago Camiño Real Patrimonio natural (Árbores Senteiros) 	<p>DOT. ESP. LIBRES E ZONAS VERDES - EQUIPAMENTOS</p> <p>código nº-SE (sist. existente)/SN (sist. novo) (Pv) - Tit. privada</p> <ul style="list-style-type: none"> Jnº Xardín ALnº Áreas recreativas Pnº Parque ELnº Espazos libres Cnº Comercial Enº Docente CEnº Cemiterio PBnº Parque Bombeiros Dnº Deportivo Rnº Religioso SAnº Sanit.-Asistenc. Snº Social SCnº Sociocultural <p>SISTEMA VIARIO</p> <ul style="list-style-type: none"> Estatal Deputación Autonómico Municipal <p>SISTEMAS XERAIS E DOTAC. LOCAIS</p> <ul style="list-style-type: none"> Zona de Fluxo Pref.DHGC Zona de servidume Calzada Liña límite de edificación Liña de afección EST Liña de Dominio Público EST Liña de afección AUT Liña de Dominio Público AUT Liña de afección DEP 	<p>SISTEMA COMUNICACIÓN</p> <ul style="list-style-type: none"> SF Sistema ferroviario (ADIF) Liña Ferrocarri (ADIF) Rede ferroviaria de alta velocidade Dominio Público de Ferrocarrís Liña Límite de Edificación Zona de Afección de FFCC Aparcamentos (AP-E nº) Estación Servizo Carburantes (ES-nº) <p>INFRAESTRUTURAS DE SERVIZOS</p> <ul style="list-style-type: none"> EB Estación Bombeo EDAR Est. Dep. Augas Resid. IG Instalación Gas PL Punto Limpo PT Pl. Transferencia VI Vertedoiro Inertes VS Vertedoiro Selado 	<table border="1"> <tr> <td>AU 42</td><td>B1 82</td><td>B3 84</td><td>C1 02</td><td>C3 04</td><td>C5 06</td><td>D1 02</td><td>D3 04</td><td>D5 06</td><td>D7 08</td><td>E1 02</td><td>E3 04</td><td>E5 06</td><td>E7 08</td><td>F1 02</td><td>F3 04</td><td>F5 06</td><td>F7 08</td><td>G1 02</td><td>G3 04</td><td>G5 06</td><td>G7 08</td><td>H1 02</td><td>H3 04</td><td>H5 06</td><td>H7 08</td><td>I1 02</td><td>I3 04</td><td>I5 06</td><td>I7 08</td><td>J1 02</td><td>J3 04</td><td>J5 06</td><td>J7 08</td><td>K1 02</td><td>K3 04</td><td>K5 06</td><td>K7 08</td><td>L1 02</td><td>L3 04</td><td>L5 06</td><td>L7 08</td><td>M1 02</td><td>M3 04</td><td>M5 06</td><td>M7 08</td><td>N1 02</td><td>N3 04</td><td>N5 06</td><td>N7 08</td><td>O1 02</td><td>O3 04</td><td>O5 06</td><td>O7 08</td><td>P1 02</td><td>P3 04</td><td>P5 06</td><td>P7 08</td><td>Q1 02</td><td>Q3 04</td><td>Q5 06</td><td>Q7 08</td><td>R1 02</td><td>R3 04</td><td>R5 06</td><td>R7 08</td><td>S1 02</td><td>S3 04</td><td>S5 06</td><td>S7 08</td><td>T1 02</td><td>T3 04</td><td>T5 06</td><td>T7 08</td><td>U1 02</td><td>U3 04</td><td>U5 06</td><td>U7 08</td><td>V1 02</td><td>V3 04</td><td>V5 06</td><td>V7 08</td><td>W1 02</td><td>W3 04</td><td>W5 06</td><td>W7 08</td><td>X1 02</td><td>X3 04</td><td>X5 06</td><td>X7 08</td><td>Y1 02</td><td>Y3 04</td><td>Y5 06</td><td>Y7 08</td><td>Z1 02</td><td>Z3 04</td><td>Z5 06</td><td>Z7 08</td> </tr> </table> <p>GRÁFICO DE FOLLAS DE HOJAS</p> <p>36052_PXOM_202207_AP</p> <p>Julio 2022 ETRS 89 29N EPSG: 25829</p> <p>N8</p> <p>91 de 108</p> <p>1:5.000</p> <p>0 50 100 200 Metros</p>	AU 42	B1 82	B3 84	C1 02	C3 04	C5 06	D1 02	D3 04	D5 06	D7 08	E1 02	E3 04	E5 06	E7 08	F1 02	F3 04	F5 06	F7 08	G1 02	G3 04	G5 06	G7 08	H1 02	H3 04	H5 06	H7 08	I1 02	I3 04	I5 06	I7 08	J1 02	J3 04	J5 06	J7 08	K1 02	K3 04	K5 06	K7 08	L1 02	L3 04	L5 06	L7 08	M1 02	M3 04	M5 06	M7 08	N1 02	N3 04	N5 06	N7 08	O1 02	O3 04	O5 06	O7 08	P1 02	P3 04	P5 06	P7 08	Q1 02	Q3 04	Q5 06	Q7 08	R1 02	R3 04	R5 06	R7 08	S1 02	S3 04	S5 06	S7 08	T1 02	T3 04	T5 06	T7 08	U1 02	U3 04	U5 06	U7 08	V1 02	V3 04	V5 06	V7 08	W1 02	W3 04	W5 06	W7 08	X1 02	X3 04	X5 06	X7 08	Y1 02	Y3 04	Y5 06	Y7 08	Z1 02	Z3 04	Z5 06	Z7 08	<p>CONCELLO DE SILLEDA (PONTEVEDRA)</p> <p>AYUNTAMIENTO DE SILLEDA (PONTEVEDRA)</p> <p>PLAN XERAL DE ORDENACIÓN MUNICIPAL</p> <p>PLAN XERAL DE ORDENACIÓN MUNICIPAL</p> <p>Alfonso Botana S.L.</p> <p>Aprobación Provisional e Definitiva</p> <p>V. PLANOS DE ORDENACIÓN</p> <p>V. PLANOS DE ORDENACIÓN</p> <p>V.01 ORDENACIÓN MUNICIPAL</p> <p>V.01 ORDENACIÓN MUNICIPAL</p>
AU 42	B1 82	B3 84	C1 02	C3 04	C5 06	D1 02	D3 04	D5 06	D7 08	E1 02	E3 04	E5 06	E7 08	F1 02	F3 04	F5 06	F7 08	G1 02	G3 04	G5 06	G7 08	H1 02	H3 04	H5 06	H7 08	I1 02	I3 04	I5 06	I7 08	J1 02	J3 04	J5 06	J7 08	K1 02	K3 04	K5 06	K7 08	L1 02	L3 04	L5 06	L7 08	M1 02	M3 04	M5 06	M7 08	N1 02	N3 04	N5 06	N7 08	O1 02	O3 04	O5 06	O7 08	P1 02	P3 04	P5 06	P7 08	Q1 02	Q3 04	Q5 06	Q7 08	R1 02	R3 04	R5 06	R7 08	S1 02	S3 04	S5 06	S7 08	T1 02	T3 04	T5 06	T7 08	U1 02	U3 04	U5 06	U7 08	V1 02	V3 04	V5 06	V7 08	W1 02	W3 04	W5 06	W7 08	X1 02	X3 04	X5 06	X7 08	Y1 02	Y3 04	Y5 06	Y7 08	Z1 02	Z3 04	Z5 06	Z7 08					



<p>CLASIFICACIÓN DO SOLO</p> <p>SOLO URBANO</p> <ul style="list-style-type: none"> S.U. (Solo Urbano Residencial) API-1 (Area Plan. Incorporado) <p>SOLO DE NÚCLEO RURAL</p> <ul style="list-style-type: none"> Delimitación de núcleo rural <p>SOLO URBANIZABLE</p> <ul style="list-style-type: none"> SUD (S. Urbz. Delimitado) R - Residencial / I - Industrial <p>++ ++ ++ Limite Termo Municipal + + + + + Limite parroquial</p>	<p>SOLO RÚSTICO</p> <ul style="list-style-type: none"> SRPO (P. Ordinaria) SRPA (P. Agropecuaria) SRPI (P. Infraestruturas) SRPAg (P. de Augas) SRPPC (P. Patrimonio Cultural) SRPF (P. Forestal) SRPP (P. Paisaxística) SRPEN (P. de Espazos Naturais) ZEC Zona Especial Conservación 	<p>ARQUITECTÓNICO E ETNOGRÁFICO</p> <ul style="list-style-type: none"> Ben de interese cultural Ámbito protexido Contorno de protección nº de catálogo 00.00 CAMIÑO DE SANTIAGO ARQUEOLÓXICO Área de prot. Integral Contorno de protección GA36021000 código xacemento Camión Santiago Camión Real Patrimonio natural (Árbores Senteiros) 	<p>DOT. ESP. LIBRES E ZONAS VERDES - EQUIPAMENTOS código nº-SE (sist. existente)/SN (sist. novo) (Pv) - Tit. privada</p> <ul style="list-style-type: none"> Jnº Xardín Pnº Parque Cnº Comercial Dnº Deportivo SA nº Sanit.-Asistenc. Enº Áreas recreativas ELnº Espazos libres Enº Docente PBnº Parque Bombeiros Rnº Religioso Snº Social SCnº Sociocultural <p>SISTEMA VIARIO</p> <ul style="list-style-type: none"> Estatal Deputación Autonómico Municipal Zona de Fluxo Pref.DHGC Catzada Liña Límite de edificación Liña de Dominio Público EST Liña de Dominio Público AUT Zona de servidume Liña límite de edificación Liña de afección EST Liña de afección AUT Liña de afección DEP 	<p>SISTEMAS XERAIS E DOTAC. LOCAIS</p> <p>SISTEMA COMUNICACIÓN</p> <ul style="list-style-type: none"> SF Sistema ferroviario (ADIF) Liña Ferrocarril (ADIF) Rede ferroviaria de alta velocidade Dominio Público de Ferrocarrís Liña Límite de Edificación Zona de Afección de FFCC Aparcamentos (AP-E nº) Estación Servizo Carburantes (ES-nº) <p>INFRAESTRUTURAS DE SERVIZOS</p> <ul style="list-style-type: none"> EB Estación Bombeo EDAR Est. Dep. Augas Resid. IG Instalación Gas PL Punto Limpo PT Pl. Transferencia VI Vertedoiro Inertes VS Vertedoiro Selado 	<p>GRÁFICO DE FOLLAS</p> <p>GRÁFICO DE HOJAS</p> <p>05 92 de 108</p>	<p>Concello de SILLEDA</p> <p>ALFONSO BOTANA</p> <p>36052_PXOM_202207_AP</p> <p>Julio 2022 ETRS 89 29N Julio 2022 EPSG: 25829</p>	<p>CONCELLO DE SILLEDA (PONTEVEDRA)</p> <p>AYUNTAMIENTO DE SILLEDA (PONTEVEDRA)</p> <p>PLAN XERAL DE ORDENACIÓN MUNICIPAL</p> <p>PLAN XERAL DE ORDENACIÓN MUNICIPAL</p> <p>Alfonso Botana S.L.</p> <p>Aprobación Provisional e Definitiva</p> <p>V. PLANOS DE ORDENACIÓN</p> <p>V. PLANOS DE ORDENACIÓN</p> <p>V.01 ORDENACIÓN MUNICIPAL</p> <p>V.01 ORDENACIÓN MUNICIPAL</p> <p>0 50 100 200 Metros</p>
---	--	--	---	---	--	--	---



CLASIFICACIÓN DO SOLO

SOLO URBANO

- S.U. (Solo Urbano Residencial)
- API-1 (Area Plan. Incorporado)

SOLO DE NÚCLEO RURAL

- Delimitación de núcleo rural

SOLO URBANIZABLE

- SUD (S. Urbz. Delimitado)
- R - Residencial / I - Industrial

SOLO RÚSTICO

- SRPO (P. Ordinaria)
- SRPA (P. Agropecuaria)
- SRPI (P. Infraestruturas)
- SRPAg (P. de Augas)
- ZEC Zona Especial Conservación

SRPPC (P. Patrimonio Cultural)

SRPF (P. Forestal)

SRPP (P. Paisaxística)

SRPEN (P. de Espazos Naturais)

Patrimonio Cultural

- ARQUITECTÓNICO E ETNOGRÁFICO
- Ben de interese cultural
- Ámbito protexido
- Contorno de protección nº de catálogo
- 00.00
- CAMIÑO DE SANTIAGO
- ARGUEOLÓXICO
- Área de prot. Integral
- Contorno de protección código xacemento
- Camiño Santiago
- Camiño Real
- Patrimonio natural (Árbores Senteiros)

DOT. ESP. LIBRES E ZONAS VERDES - EQUIPAMENTOS

código nº-SE (sist. existente)/SN (sist. novo) (Pv) - Tit. privada

- Jn° Xardín
- Pn° Parque
- Cn° Comercial
- CEn° Cemiterio
- Dn° Deportivo
- SAn° Sanit.-Asistenc.
- En° Áreas recreativas
- ALn° Espazos libres
- En° Docente
- PBn° Parque Bombeiros
- Rn° Religioso
- Sn° Social
- SCn° Sociocultural

SISTEMA VIARIO

- Estatal
- Deputación
- Autonómico
- Municipal

SISTEMAS XERAIS E DOTAC. LOCAIS

- Zona de Fluxo Pref.DHGC
- Catxada
- Liña Límite de edificación
- Liña de Dominio Público EST
- Liña de Dominio Público AUT
- Zona de servidume
- Liña límite de edificación
- Liña de afección EST
- Liña de afección AUT
- Liña de afección DEP

SISTEMA COMUNICACIÓNS

- SF Sistema ferroviario (ADIF)
- Liña Ferrocarril (ADIF)
- Rede ferroviaria de alta velocidade
- Dominio Público de Ferrocarrís
- Liña Límite de Edificación
- Zona de Afección de FFCC
- Aparcamentos (AP-E nº)
- Estación Servizo Carburantes (ES-nº)

INFRAESTRUTURAS DE SERVIZOS

- EB Estación Bombeo
- EDAR Est. Dep. Augas Resid.
- IG Instalación Gas
- PL Punto Limpo
- PT Pl. Transferencia
- VI Vertedoiro Inertes
- VS Vertedoiro Selado

GRÁFICO DE FOLLAS

GRÁFICO DE HOJAS

AU	A2	B1	B2	B3	B4
C1	C2	C3	C4	C5	C6
D1	D2	D3	D4	D5	D6
E1	E2	E3	E4	E5	E6
F1	F2	F3	F4	F5	F6
G1	G2	G3	G4	G5	G6
H1	H2	H3	H4	H5	H6
I1	I2	I3	I4	I5	I6
J1	J2	J3	J4	J5	J6
K1	K2	K3	K4	K5	K6
L1	L2	L3	L4	L5	L6
M1	M2	M3	M4	M5	M6
N1	N2	N3	N4	N5	N6
O1	O2	O3	O4	O5	O6
P1	P2	P3	P4	P5	P6
Q1	Q2	Q3	Q4	Q5	Q6
R1	R2	R3	R4	R5	R6
S1	S2	S3	S4	S5	S6

93 de 108

Concello de SILLED A

CONCELLO DE SILLED A (PONTEVEDRA)

AYUNTAMIENTO DE SILEDA (PONTEVEDRA)

PLAN XERAL DE ORDENACIÓN MUNICIPAL

PLAN XERAL DE ORDENACIÓN MUNICIPAL

Alfonso Botana S.L.

Aprobación Provisional e Definitiva

V. PLANOS DE ORDENACIÓN

V. PLANOS DE ORDENACIÓN

V.01 ORDENACIÓN MUNICIPAL

V.01 ORDENACIÓN MUNICIPAL

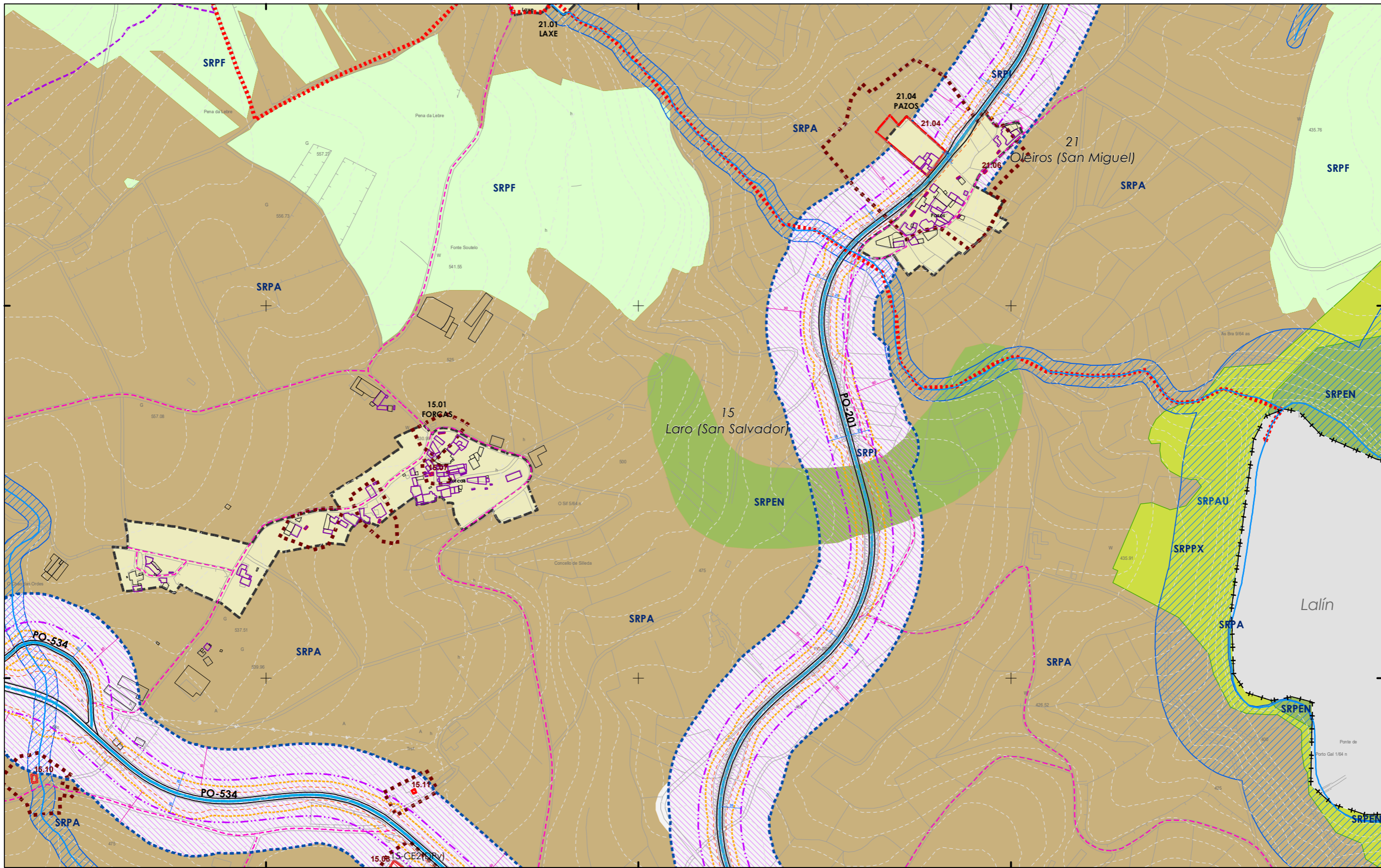
36052_PXOM_202207_AP

Julio 2022 ETRS 89 29N
 Julio 2022 EPSG: 25829

06

1:5.000

0 50 100 200 Metros



CLASIFICACIÓN DO SOLO

- SOLO URBANO**
 - S.U. (Solo Urbano Residencial)
 - API-1 (Area Plan. Incorporado)
- SOLO DE NÚCLEO RURAL**
 - Delimitación de núcleo rural
- SOLO URBANIZABLE**
 - SUD (S. Urbz. Delimitado)
 - R - Residencial / I - Industrial
- SOLO RÚSTICO**
 - SRPO (P. Ordinaria)
 - SRPA (P. Agropecuaria)
 - SRPF (P. Forestal)
 - SRPP (P. Paisaxística)
 - SRPEN (P. de Espazos Naturais)
 - SRPPC (P. Patrimonio Cultural)
 - SRPPF (P. Forestal)
 - SRPPX (P. Paisaxística)
 - SRPAU (P. de Augas)
 - ZEC Zona Especial Conservación
- ARQUITECTÓNICO E ETNOGRÁFICO**
 - Ben de interese cultural
 - Ámbito protexido
 - Contorno de protección nº de catálogo
 - 00.00
- PATRIMONIO CULTURAL**
 - CAMINO DE SANTIAGO ARQUEOLÓXICO
 - Área de prot. Integral
 - Contorno de protección
 - GA36021000 código xacemento
 - Camino Santiago
 - Camino Real
 - Patrimonio natural (Árbores Sentieiros)
- DOT. ESP. LIBRES E ZONAS VERDES - EQUIPAMENTOS**
 - Jnº Xardín
 - Pnº Parque
 - ELnº Espazos libres
 - Cnº Comercial
 - CEnº Cemiterio
 - Dnº Deportivo
 - SAnº Sanit.-Asistenc.
 - AJnº Áreas recreativas
 - ELnº Espazos libres
 - Enº Docente
 - PBnº Parque Bombeiros
 - Rnº Religioso
 - Snº Social
 - SCnº Sociocultural
- SISTEMA VIARIO**
 - Estatal
 - Deputación
 - Autonómico
 - Municipal
 - Zona de Fluxo Pref.DHGC
 - Calzada
 - Liña Límite de edificación
 - Liña Límite de edificación
 - Liña de Dominio Público EST
 - Liña de Dominio Público AUT
 - Zona de servidume
 - Liña límite de edificación
 - Liña de afección EST
 - Liña de afección AUT
 - Liña de afección DEP
- SISTEMAS XERAIS E DOTAC. LOCAIS**
- SISTEMA COMUNICACIÓN**
 - SF Sistema ferroviario (ADIF)
 - Liña Ferrocarril (ADIF)
 - Rede ferroviaria de alta velocidade
 - Dominio Público de Ferrocarrís
 - Liña Límite de Edificación
 - Zona de Afección de FFCC
 - Aparcamentos (AP-E nº)
 - Estación Servizo Carburantes (ES-nº)
- INFRAESTRUTURAS DE SERVIZOS**
 - EB Estación Bombeo
 - EDAR Est. Dep. Augas Resid.
 - IG Instalación Gas
 - PL Punto Limpio
 - PT Pl. Transferencia
 - VI Vertedouro Inertes
 - VS Vertedouro Selado

CONCELLO DE SILLEDA

ALFONSO BOTANA

36052_PXOM_202207_AP

Xullo 2022 Julio 2022

ETRS 89 29N EPSG: 25829

07 94 de 108

1:5.000

CONCELLO DE SILLEDA (PONTEVEDRA)

AYUNTAMIENTO DE SILLEDA (PONTEVEDRA)

PLAN XERAL DE ORDENACIÓN MUNICIPAL

PLAN XERAL DE ORDENACIÓN MUNICIPAL

Alfonso Botana S.L.

Aprobación Provisional e Definitiva

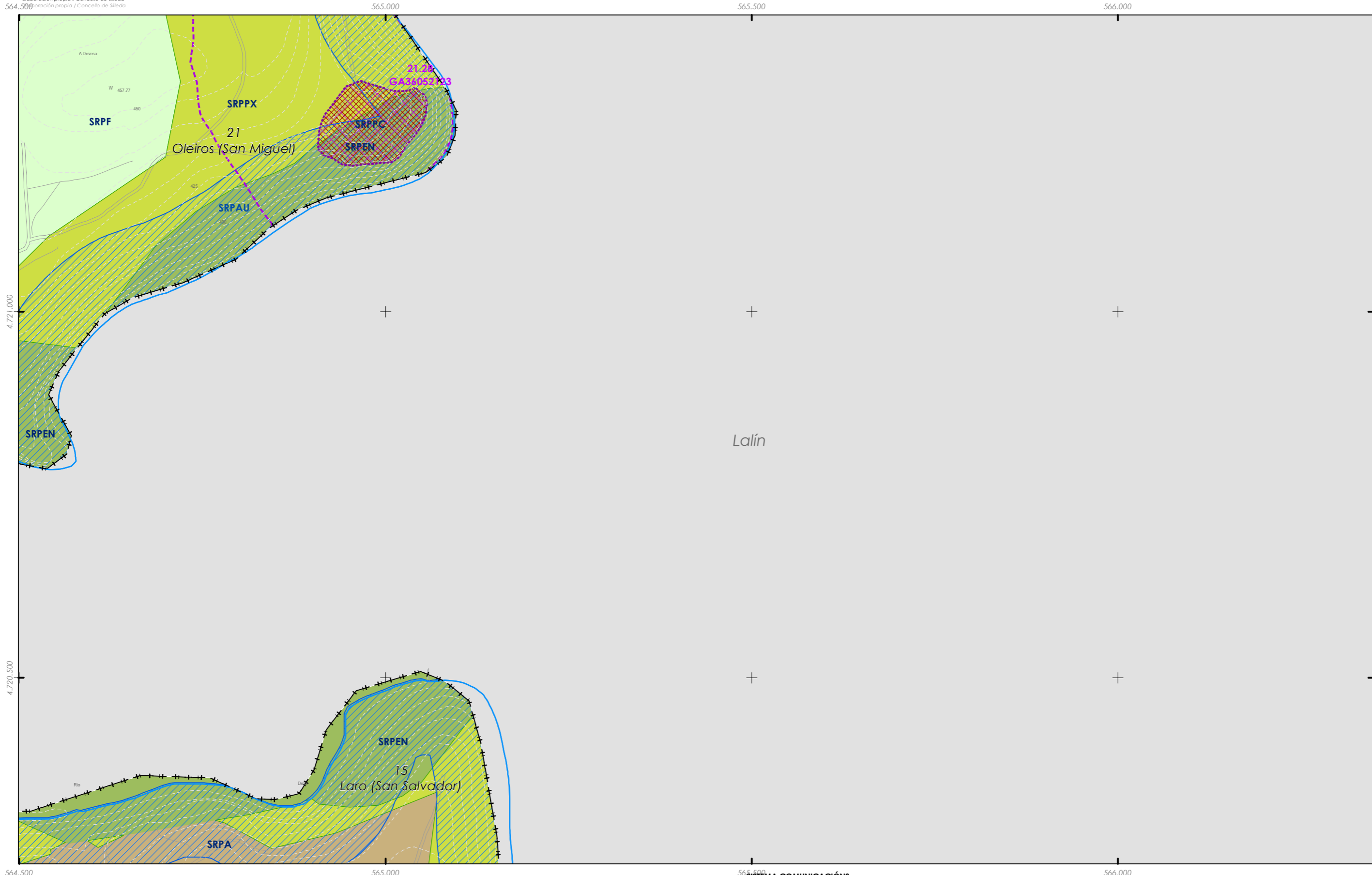
V. PLANOS DE ORDENACIÓN

V. PLANOS DE ORDENACIÓN

V.01 ORDENACIÓN MUNICIPAL

V.01 ORDENACIÓN MUNICIPAL

0 50 100 200 Metros



CLASIFICACIÓN DO SOLO

SOLO URBANO

- S.U. (Solo Urbano Residencial)
- API-1 (Area Plan. Incorporado)

SOLO DE NÚCLEO RURAL

- Delimitación de núcleo rural

SOLO URBANIZABLE

- SUD (S. Urbz. Delimitado)
- R - Residencial / I - Industrial

Limite Termo Municipal
 Limite parroquial

SOLO RÚSTICO

- SRPO (P. Ordinaria)
- SRPA (P. Agropecuaria)
- SRPI (P. Infraestruturas)
- SRPAg (P. de Augas)
- ZEC Zona Especial Conservación

- SRPPC (P. Patrimonio Cultural)
- SRPF (P. Forestal)
- SRPP (P. Paisaxística)
- SRPEN (P. de Espazos Naturais)

ARQUITECTÓNICO E ETNOGRÁFICO

- Ben de interese cultural
- Ámbito protexido
- Contorno de protección nº de catálogo
- 00.00

CAMIÑO DE SANTIAGO ARGUEOLÓXICO

- Área de prot. Integral
- Contorno de protección
- GA36021000 código xacemento
- Camiño Santiago
- Camiño Real
- Patrimonio natural (Árbores Sentieiros)

DOT. ESP. LIBRES E ZONAS VERDES - EQUIPAMENTOS

código nº-SE (sist. existente)/SN (sist. novo) (Pv) - Tit. privada

- Jnº Xardín
- Pnº Parque
- Cnº Comercial
- CEnº Cemiterio
- Dnº Deportivo
- SAnº Sanit.-Asistenc.
- AJnº Áreas recreativas
- ELnº Espazos libres
- Enº Docente
- PBnº Parque Bombeiros
- Rnº Religioso
- Snº Social
- SCnº Sociocultural

SISTEMA VIARIO

- Estatal
- Deputación
- Autonómico
- Municipal

SISTEMAS XERAIS E DOTAC. LOCAIS

- Zona de Fluxo Pref.DHGC
- Calzada
- Zona de servidume
- Liña límite de edificación
- Liña de afección EST
- Liña de Dominio Público EST
- Liña de Dominio Público AUT
- Liña de afección AUT
- Liña de afección DEP

SISTEMA COMUNICACIÓNS

- SF Sistema ferroviario (ADIF)
- Liña Ferrocarri (ADIF)
- Rede ferroviaria de alta velocidade
- Dominio Público de Ferrocarrís
- Liña Límite de Edificación
- Zona de Afección de FFCC
- Aparcamentos (AP-E nº)
- Estación Servizo Carburantes (ES-nº)

INFRAESTRUTURAS DE SERVIZOS

- EB Estación Bombeo
- EDAR Est. Dep. Augas Resid.
- IG Instalación Gas
- PL Punto Limpo
- PT Pl. Transferencia
- VI Vertedoiro Inertes
- VS Vertedoiro Selado

GRÁFICO DE FOLLAS DE HOJAS

95 de 108

08

1:5.000

Concello de SILLEDÁ

ALFONSO BOTANA

36052_PXOM_202207_AP

Julio 2022 ETRS 89 29N
 Julio 2022 EPSG: 25829

CONCELLO DE SILLEDÁ (PONTEVEDRA)

AYUNTAMIENTO DE SILLEDÁ (PONTEVEDRA)

PLAN XERAL DE ORDENACIÓN MUNICIPAL

PLAN XERAL DE ORDENACIÓN MUNICIPAL

Alfonso Botana S.L.

Aprobación Provisional e Definitiva

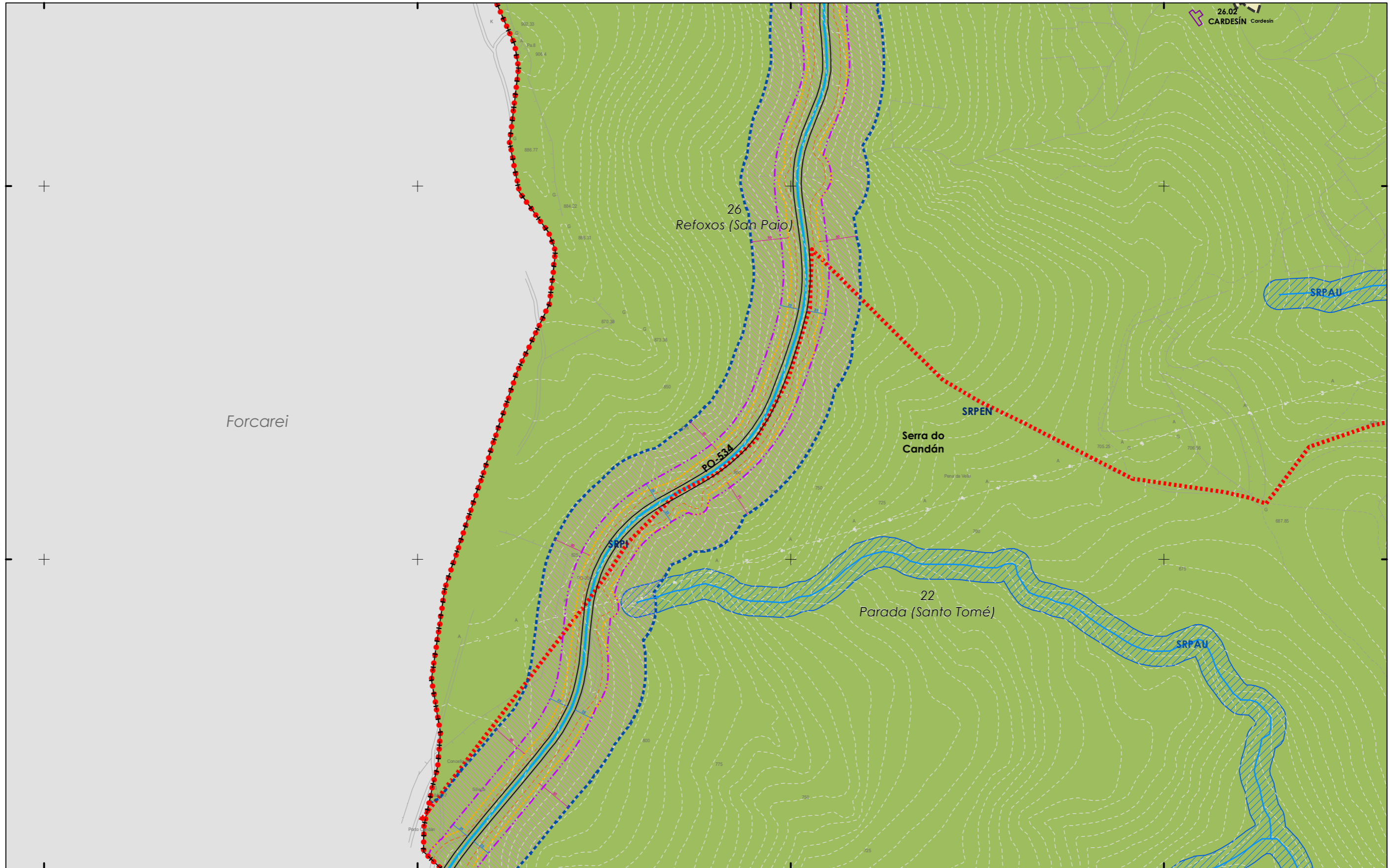
V. PLANOS DE ORDENACIÓN

V. PLANOS DE ORDENACIÓN

V.01 ORDENACIÓN MUNICIPAL

V.01 ORDENACIÓN MUNICIPAL

0 50 100 200 Metros



- CLASIFICACIÓN DO SOLO**
- SOLO URBANO**
 - S.U. (Solo Urbano Residencial)
 - API-1 (Area Plan. Incorporado)
 - SOLO DE NÚCLEO RURAL**
 - Delimitación de núcleo rural
 - SOLO URBANIZABLE**
 - SUD (S. Urbz. Delimitado)
 - R - Residencial / I - Industrial
- + + + + + Límite Termo Municipal
 + + + + + Límite parroquial

- SOLO RÚSTICO**
- SRPO (P. Ordinaria)
 - SRPPC (P. Patrimonio Cultural)
 - SRPA (P. Agropecuaria)
 - SRPF (P. Forestal)
 - SRPI (P. Infraestruturas)
 - SRPP (P. Paisaxística)
 - SRPAg (P. de Augas)
 - SRPEN (P. de Espazos Naturais)
 - ZEC Zona Especial Conservación

- ARQUITECTÓNICO E ETNOGRÁFICO**
- Ben de interese cultural
 - Ámbito protexido
 - Contorno de protección nº de catálogo
 - 00.00
- CAMIÑO DE SANTIAGO ARGUEOLÓXICO**
- Área de prot. Integral
 - Contorno de protección
 - GA36021000 código xacemento
 - Camiño Santiago
 - Camión Real
 - Patrimonio natural (Árbores Senteiros)

- DOT. ESP. LIBRES E ZONAS VERDES - EQUIPAMENTOS**
- código nº-SE (sist. existente)/SN (sist. novo) (Pv) - Tit. privada
- Jn° Xardín
 - Pn° Parque
 - Cn° Comercial
 - CEn° Cemiterio
 - Dn° Deportivo
 - SAn° Sanit.-Asistenc.
 - En° Áreas recreativas
 - ELn° Espazos libres
 - En° Docente
 - PBn° Parque Bombeiros
 - Rn° Religioso
 - Sn° Social
 - SCn° Sociocultural
- SISTEMA VIARIO**
- Estatal
 - Deputación
 - Autonómico
 - Municipal
- SISTEMAS XERAIS E DOTAC. LOCAIS**
- Zona de Fluxo Pref.DHGC
 - Catzada
 - Zona de servidume
 - Liña límite de edificación
 - Liña de Dominio Público EST
 - Liña de Dominio Público AUT
 - Liña de afección EST
 - Liña de afección AUT
 - Liña de afección DEP

- SISTEMA COMUNICACIÓN**
- SF Sistema ferroviario (ADIF)
 - Liña Ferrocarril (ADIF)
 - Rede ferroviaria de alta velocidade
 - Dominio Público de Ferrocarris
 - Liña Límite de Edificación
 - Zona de Afección de FFCC
 - Aparcamentos (AP-E nº)
 - Estación Servizo Carburantes (ES-nº)
- INFRAESTRUTURAS DE SERVIZOS**
- EB Estación Bombeo
 - EDAR Est. Dep. Augas Resid.
 - IG Instalación Gas
 - PL Punto Limpo
 - PT Pl. Transferencia
 - VI Vertedoiro Inertes
 - VS Vertedoiro Selado



Concello de SILLEDA

ALFONSO BOTANA S.L.

36052_PXOM_202207_AP

Julio 2022 ETRS 89 29N EPSG: 25829

P5

96 de 108

1:5.000

CONCELLO DE SILLEDA (PONTEVEDRA)

AYUNTAMIENTO DE SILLEDA (PONTEVEDRA)

PLAN XERAL DE ORDENACIÓN MUNICIPAL

PLAN XERAL DE ORDENACIÓN MUNICIPAL

Alfonso Botana S.L.

Aprobación Provisional e Definitiva

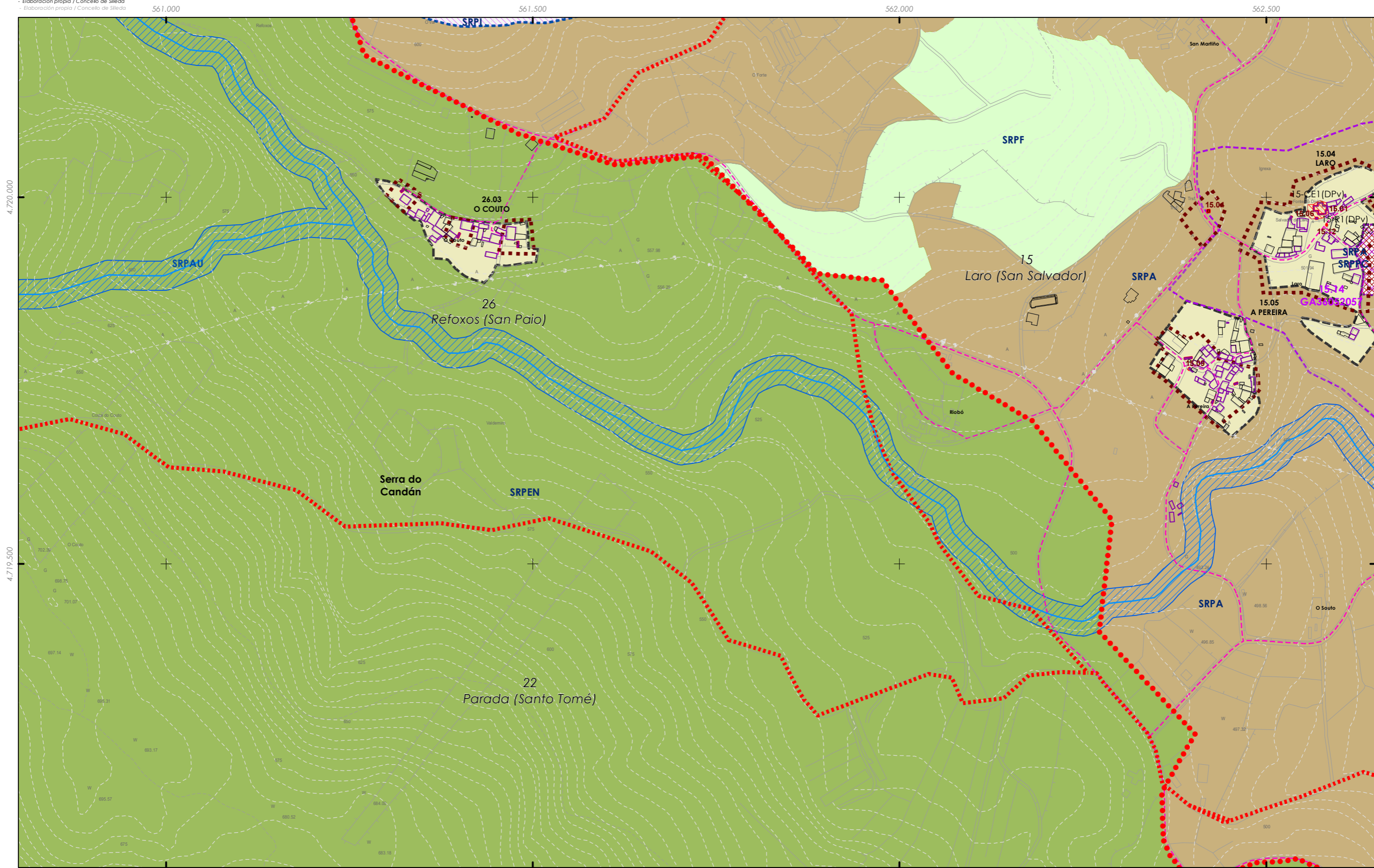
V. PLANOS DE ORDENACIÓN

V. PLANOS DE ORDENACIÓN

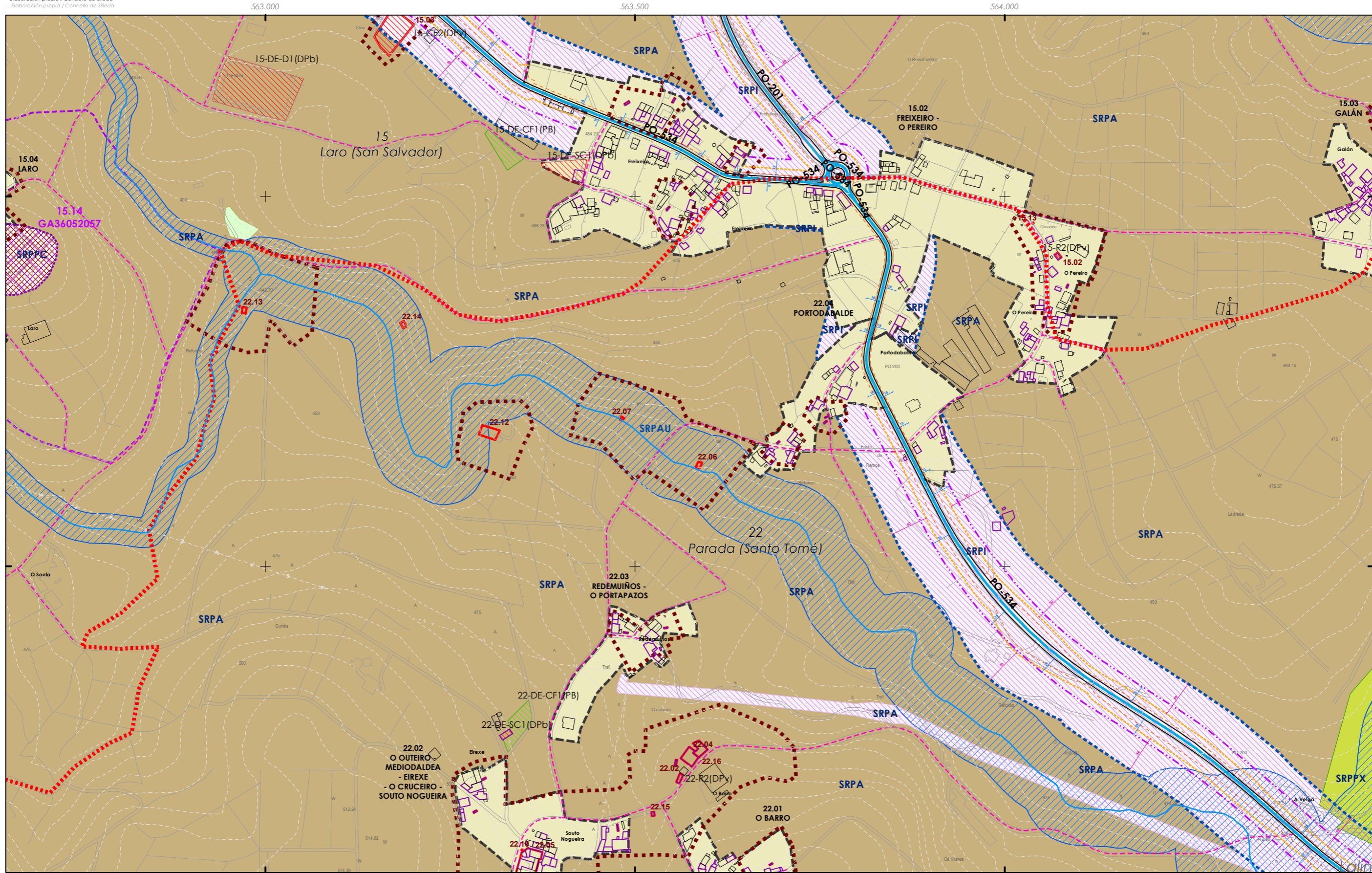
V.01 ORDENACIÓN MUNICIPAL

V.01 ORDENACIÓN MUNICIPAL

0 50 100 200 Metros



<p>CLASIFICACIÓN DO SOLO</p> <p>SOLO URBANO S.U. (Solo Urbano Residencial) API-1 (Area Plan. Incorporado)</p> <p>SOLO DE NÚCLEO RURAL Delimitación de núcleo rural</p> <p>SOLO URBANIZABLE SUD (S. Urbz. Delimitado) R - Residencial / I - Industrial</p> <p>++++ Límite Termo Municipal + + + + Límite parroquial</p>	<p>SOLO RÚSTICO</p> <p>SRPO (P. Ordinaria) SRPPC (P. Patrimonio Cultural) SRPA (P. Agropecuaria) SRPF (P. Forestal) SRPI (P. Infraestruturas) SRPP (P. Paisaxística) SRPAg (P. de Augas) SRPEN (P. de Espazos Naturais)</p> <p>ZEC Zona Especial Conservación</p>	<p>PATRIMONIO CULTURAL</p> <p>ARQUITECTÓNICO E ETNOGRÁFICO Ben de interese cultural Ámbito protexido Contorno de protección nº de catálogo 00.00 CAMIÑO DE SANTIAGO ARGUEOLÓXICO</p> <p>Área de prot. Integral Contorno de protección GA36021000 código xacemento</p> <p>Camiño Santiago Camiño Real Patrimonio natural (Árbores Senteiros)</p>	<p>DOT. ESP. LIBRES E ZONAS VERDES - EQUIPAMENTOS código nº-SE (sist. existente)/SN (sist. novo) (Pv) - Tit. privada</p> <p>Jnº Xardín AJnº Áreas recreativas Pnº Parque ELnº Espazos libres</p> <p>Cnº Comercial Enº Docente CEEnº Cemiterio PEnº Parque Bombeiros Dnº Deportivo Rnº Religioso SAnº Sanit.-Asistenc. Snº Social SCnº Sociocultural</p> <p>SISTEMA VIARIO Estatal Autonomico Deputación Municipal</p> <p>SISTEMAS XERAIS E DOTAC. LOCAIS Zona de Fluxo Pref.DHGC Catzada Liña límite de edificación Liña Límite de edificación Liña de Dominio Público EST Liña de Dominio Público AUT</p> <p>Zona de servidume Liña límite de edificación EST Liña de afección AUT Liña de afección DEP</p>	<p>SISTEMA COMUNICACIÓN</p> <p>SF Sistema ferroviario (ADIF) Liña Ferrocarri (ADIF) Rede ferroviaria de alta velocidade Dominio Público de Ferrocarrís Liña Límite de Edificación Zona de Afección de FFCC</p> <p>Aparcamentos (AP-E nº) Estación Servizo Carburantes (ES-nº)</p> <p>INFRAESTRUTURAS DE SERVIZOS EB Estación Bombeo EDAR Est. Dep. Augas Resid. IG Instalación Gas PL Punto Limpo PT Pl. Transferencia VI Vertedoiro Inertes VS Vertedoiro Selado</p>	<p>GRÁFICO DE FOLLAS GRÁFICO DE HOJAS</p> <p>36052_PXOM_202207_AP Julio 2022 ETRS 89 29N Julio 2022 EPSG: 25829</p> <p>P6 97 de 108</p>	<p>Concello de SILLEDA</p> <p>CONCELLO DE SILLEDA (PONTEVEDRA) AYUNTAMIENTO DE SILLEDA (PONTEVEDRA) PLAN XERAL DE ORDENACIÓN MUNICIPAL PLAN XERAL DE ORDENACIÓN MUNICIPAL</p> <p>Alfonso Botana S.L. Aprobación Provisional e Definitiva</p> <p>V. PLANOS DE ORDENACIÓN V. PLANOS DE ORDENACIÓN V.01 ORDENACIÓN MUNICIPAL V.01 ORDENACIÓN MUNICIPAL</p> <p>36052_PXOM_202207_AP Julio 2022 ETRS 89 29N Julio 2022 EPSG: 25829</p> <p>P6 97 de 108</p> <p>1:5.000</p> <p>0 50 100 200 Metros</p>
--	---	---	--	--	--	--



CLASIFICACIÓN DO SOLO

SOLO URBANO

- S.U. (Solo Urbano Residencial)
- API-1 (Area Plan. Incorporado)

SOLO DE NÚCLEO RURAL

- Delimitación de núcleo rural

SOLO URBANIZABLE

- SUD (S. Urbz. Delimitado)
- R - Residencial / I - Industrial
- Limite Termo Municipal
- Limite parroquial

SOLO RÚSTICO

- SRPO (P. Ordinaria)
- SRPA (P. Agropecuaria)
- SRPI (P. Infraestruturas)
- SRPAg (P. de Augas)
- ZEC Zona Especial Conservación
- SRPPC (P. Patrimonio Cultural)
- SRPF (P. Forestal)
- SRPP (P. Paisaxística)
- SRPEN (P. de Espazos Naturais)

ARQUITECTÓNICO E ETNOGRÁFICO

- Ben de interese cultural
- Ámbito protexido
- Contorno de protección nº de catálogo
- 00.00

CAMIÑO DE SANTIAGO ARQUEOLÓXICO

- Área de prot. Integral
- Contorno de protección
- GA36021000 código xacemento
- Camiño Santiago
- Camiño Real
- Patrimonio natural (Árbores Senteiros)

DOT. ESP. LIBRES E ZONAS VERDES - EQUIPAMENTOS

código nº-SE (sist. existente)/SN (sist. novo) (Pv) - Tit. privada

- Jnº Xardín
- Pnº Parque
- Cnº Comercial
- CEnº Cemiterio
- Dnº Deportivo
- SAnº Sanit.-Asistenc.
- ALnº Áreas recreativas
- ELnº Espazos libres
- Enº Docente
- PBnº Parque Bombeiros
- Rnº Religioso
- Snº Social
- SCnº Sociocultural

SISTEMA VIARIO

- Estatal
- Deputación
- Autonómico
- Municipal
- Zona de Fluxo Pref.DHGC
- Catzada
- Liña límite de edificación
- Liña Límite de edificación
- Liña de Dominio Público EST
- Liña de Dominio Público AUT
- Zona de servidume
- Liña límite de edificación
- Liña de afección EST
- Liña de afección AUT
- Liña de afección DEP

SISTEMAS XERAIS E DOTAC. LOCAIS

SISTEMA COMUNICACIÓNS

- SF Sistema ferroviario (ADIF)
- Liña Ferrocarril (ADIF)
- Rede ferroviaria de alta velocidade
- Dominio Público de Ferrocarrís
- Liña Límite de Edificación
- Zona de Afección de FCC
- Aparcamentos (AP-E nº)
- Estación Servizo Carburantes (ES-nº)

INFRAESTRUTURAS DE SERVIZOS

- EB Estación Bombeo
- EDAR Est. Dep. Augas Resid.
- IG Instalación Gas
- PL Punto Limpo
- PT Pl. Transferencia
- VI Vertedoiro Inertes
- VS Vertedoiro Selado

GRÁFICO DE FOLLAS

GRÁFICO DE HOJAS

P7

98 de 108

Concello de SILLEDA

CONCELLO DE SILLEDA (PONTEVEDRA)

AYUNTAMIENTO DE SILLEDA (PONTEVEDRA)

PLAN XERAL DE ORDENACIÓN MUNICIPAL

PLAN XERAL DE ORDENACIÓN MUNICIPAL

Alfonso Botana S.L.

Aprobación Provisional e Definitiva

V. PLANOS DE ORDENACIÓN

V. PLANOS DE ORDENACIÓN

V.01 ORDENACIÓN MUNICIPAL

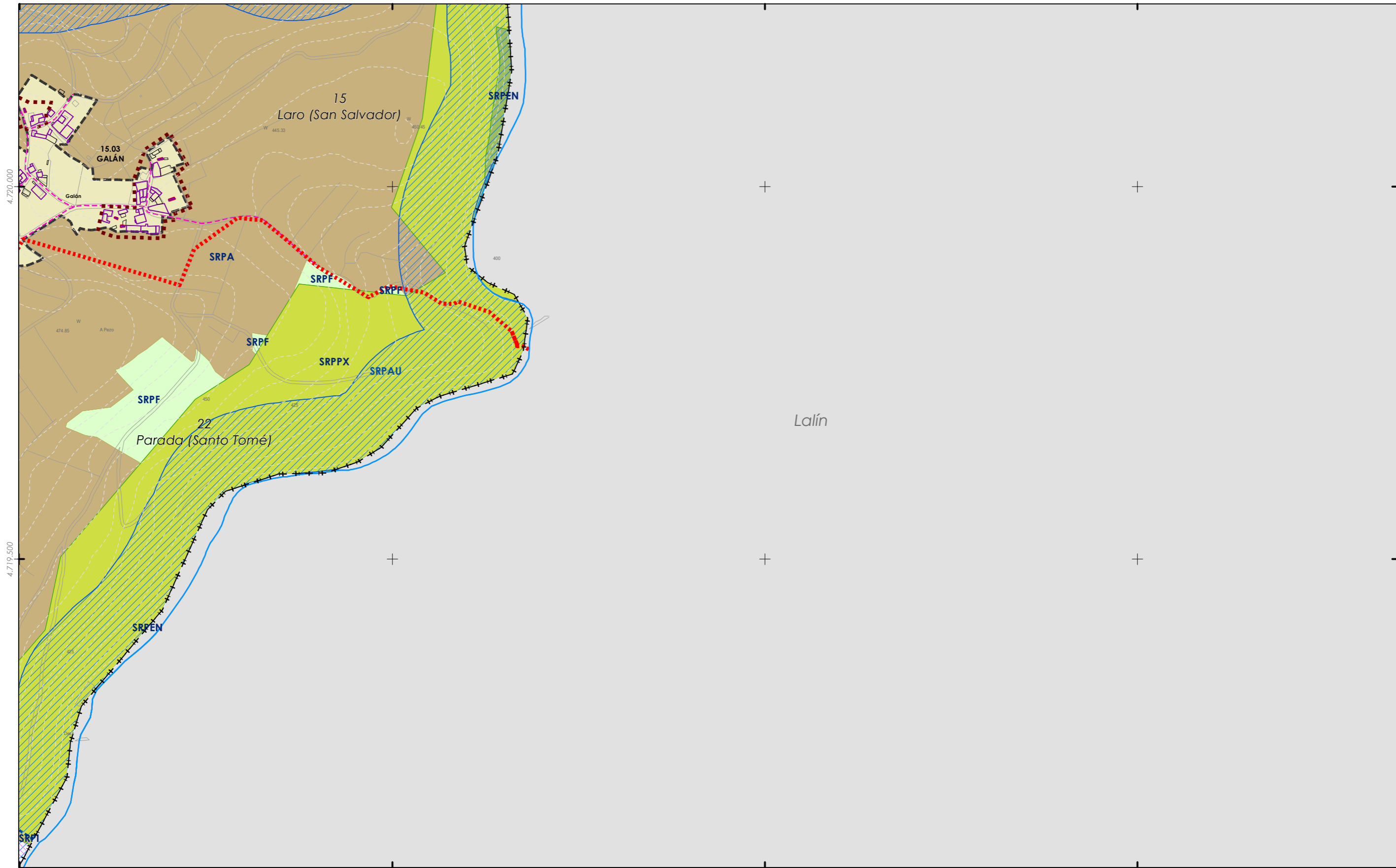
V.01 ORDENACIÓN MUNICIPAL

36052_PXOM_202207_AP

Julio 2022 ETRS 89 29N
 Julio 2022 EPSG: 25829

1:5.000

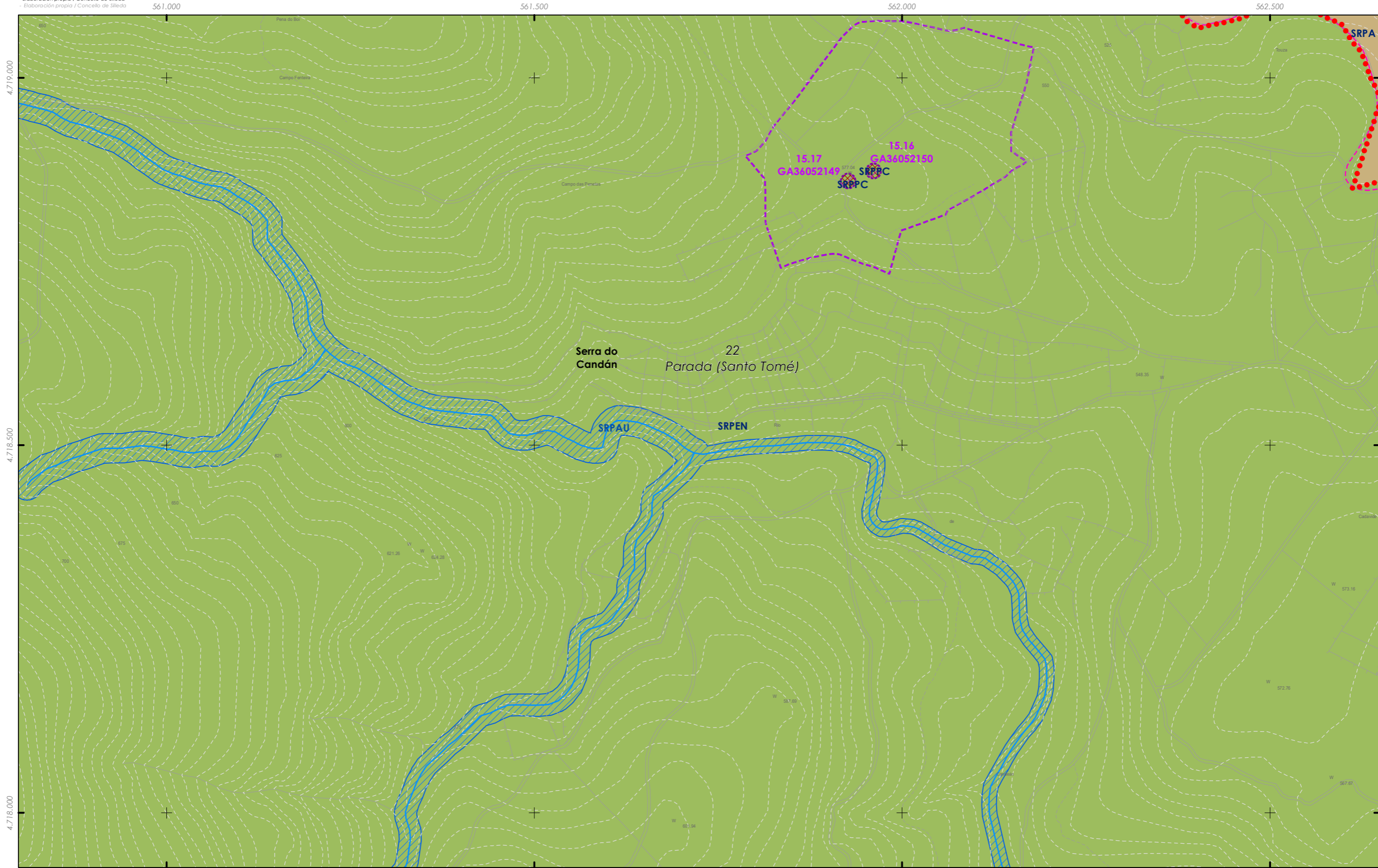
0 50 100 200 Metros



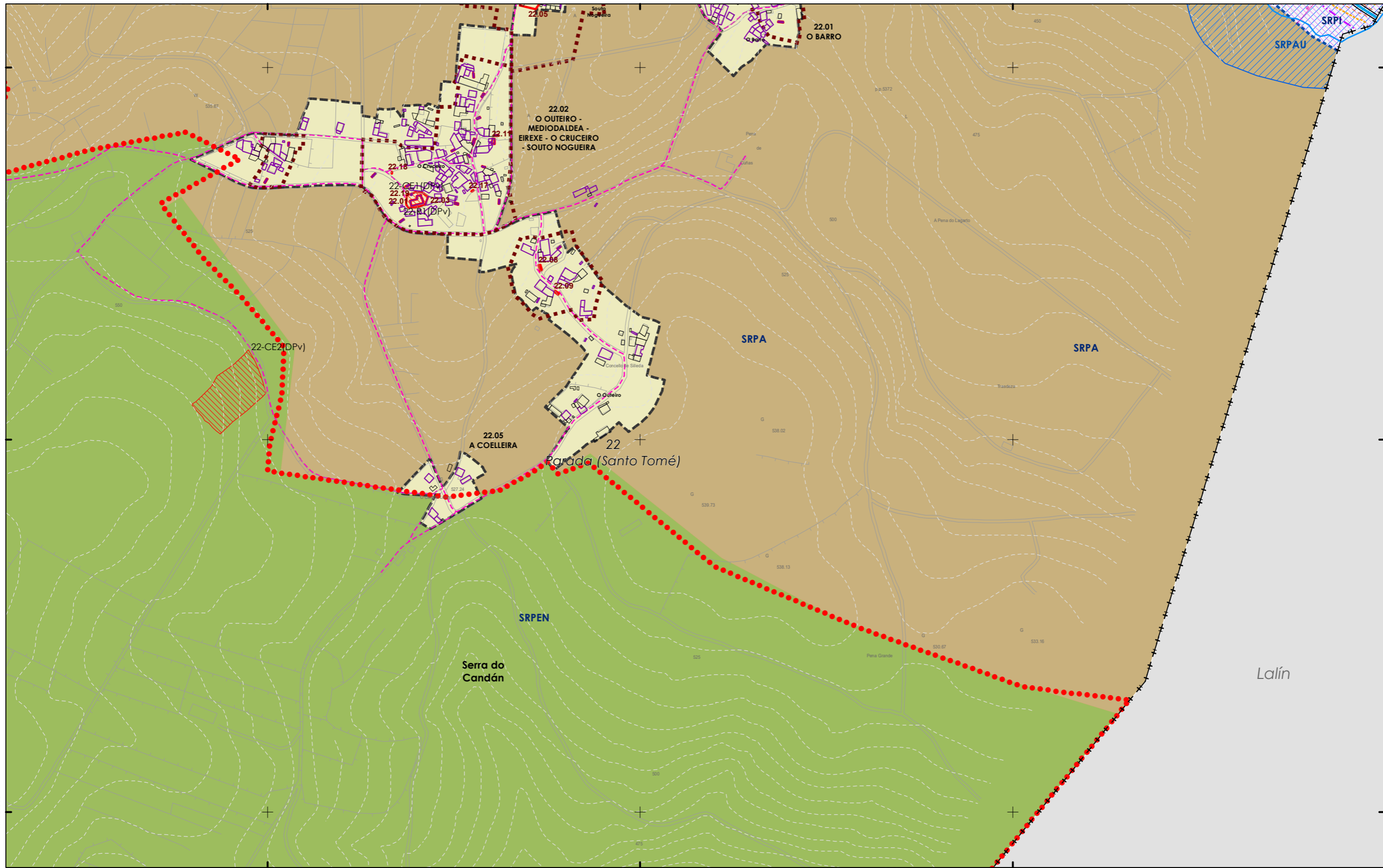
<p>CLASIFICACIÓN DO SOLO</p> <p>SOLO URBANO</p> <ul style="list-style-type: none"> S.U. (Solo Urbano Residencial) API-1 (Area Plan. Incorporado) <p>SOLO DE NÚCLEO RURAL</p> <ul style="list-style-type: none"> Delimitación de núcleo rural <p>SOLO URBANIZABLE</p> <ul style="list-style-type: none"> SUD (S. Urbz. Delimitado) R- Residencial / I - Industrial <p>++ Limite Termo Municipal +++ Limite parroquial</p>	<p>SOLO RÚSTICO</p> <ul style="list-style-type: none"> SRPO (P. Ordinaria) SRPA (P. Agropecuaria) SRPI (P. Infraestruturas) SRPAg (P. de Augas) ZEC Zona Especial Conservación 	<p>PATRIMONIO CULTURAL</p> <p>ARQUITECTÓNICO E ETNOGRÁFICO</p> <ul style="list-style-type: none"> Ben de interese cultural Ámbito protexido Contorno de protección nº de catálogo 00.00 CAMIÑO DE SANTIAGO ARGUEOLÓXICO Área de prot. Integral Contorno de protección GA36021000 código xacemento Camiño Santiago Camiño Real Patrimonio natural (Árbores Sentieiros) 	<p>DOT. ESP. LIBRES E ZONAS VERDES - EQUIPAMENTOS</p> <p>código nº-SE (sist. existente)/SN (sist. novo) (Pv) - Tit. privada</p> <ul style="list-style-type: none"> Jnº Xardín Pnº Parque Cnº Comercial CEnº Cemiterio Dnº Deportivo SAnº Sanit.-Asistenc. AJnº Áreas recreativas ELnº Espazos libres Enº Docente PBnº Parque Bombeiros Rnº Religioso Snº Social SCnº Sociocultural <p>SISTEMA VIARIO</p> <ul style="list-style-type: none"> Estatal Deputación Autonómico Municipal <p>SISTEMAS XERAIS E DOTAC. LOCAIS</p> <ul style="list-style-type: none"> Zona de Fluxo Pref.DHGC Calzada Zona de servidume Liña límite de edificación Liña de Dominio Público EST Liña de Dominio Público AUT Liña de afección EST Liña de afección AUT Liña de afección DEP 	<p>SISTEMA COMUNICACIÓN</p> <ul style="list-style-type: none"> SF Sistema ferroviario (ADIF) Liña Ferrocarri (ADIF) Rede ferroviaria de alta velocidade Dominio Público de Ferrocarril Liña Límite de Edificación Zona de Afección de FFCC Aparcamentos (AP-E nº) Estación Servizo Carburantes (ES-nº) <p>INFRAESTRUTURAS DE SERVIZOS</p> <ul style="list-style-type: none"> EB Estación Bombeo EDAR Est. Dep. Augas Resid. IG Instalación Gas PL Punto Limpo PT Pl. Transferencia VI Vertedoiro Inertes VS Vertedoiro Selado 	<p>GRÁFICO DE FOLLAS DE HOJAS</p> <table border="1"> <tr><td>AU</td><td>A2</td><td>B1</td><td>B2</td><td>B3</td><td>B4</td></tr> <tr><td>C1</td><td>C2</td><td>C3</td><td>C4</td><td>C5</td><td>C6</td></tr> <tr><td>D1</td><td>D2</td><td>D3</td><td>D4</td><td>D5</td><td>D6</td></tr> <tr><td>E1</td><td>E2</td><td>E3</td><td>E4</td><td>E5</td><td>E6</td></tr> <tr><td>F1</td><td>F2</td><td>F3</td><td>F4</td><td>F5</td><td>F6</td></tr> <tr><td>G1</td><td>G2</td><td>G3</td><td>G4</td><td>G5</td><td>G6</td></tr> <tr><td>H1</td><td>H2</td><td>H3</td><td>H4</td><td>H5</td><td>H6</td></tr> <tr><td>I1</td><td>I2</td><td>I3</td><td>I4</td><td>I5</td><td>I6</td></tr> <tr><td>J1</td><td>J2</td><td>J3</td><td>J4</td><td>J5</td><td>J6</td></tr> <tr><td>K1</td><td>K2</td><td>K3</td><td>K4</td><td>K5</td><td>K6</td></tr> <tr><td>L1</td><td>L2</td><td>L3</td><td>L4</td><td>L5</td><td>L6</td></tr> <tr><td>M1</td><td>M2</td><td>M3</td><td>M4</td><td>M5</td><td>M6</td></tr> <tr><td>N1</td><td>N2</td><td>N3</td><td>N4</td><td>N5</td><td>N6</td></tr> <tr><td>O1</td><td>O2</td><td>O3</td><td>O4</td><td>O5</td><td>O6</td></tr> <tr><td>P1</td><td>P2</td><td>P3</td><td>P4</td><td>P5</td><td>P6</td></tr> <tr><td>Q1</td><td>Q2</td><td>Q3</td><td>Q4</td><td>Q5</td><td>Q6</td></tr> <tr><td>R1</td><td>R2</td><td>R3</td><td>R4</td><td>R5</td><td>R6</td></tr> <tr><td>S1</td><td>S2</td><td>S3</td><td>S4</td><td>S5</td><td>S6</td></tr> </table> <p>P8 99 de 108</p>	AU	A2	B1	B2	B3	B4	C1	C2	C3	C4	C5	C6	D1	D2	D3	D4	D5	D6	E1	E2	E3	E4	E5	E6	F1	F2	F3	F4	F5	F6	G1	G2	G3	G4	G5	G6	H1	H2	H3	H4	H5	H6	I1	I2	I3	I4	I5	I6	J1	J2	J3	J4	J5	J6	K1	K2	K3	K4	K5	K6	L1	L2	L3	L4	L5	L6	M1	M2	M3	M4	M5	M6	N1	N2	N3	N4	N5	N6	O1	O2	O3	O4	O5	O6	P1	P2	P3	P4	P5	P6	Q1	Q2	Q3	Q4	Q5	Q6	R1	R2	R3	R4	R5	R6	S1	S2	S3	S4	S5	S6	<p>CONCELLO DE SILLEDA (PONTEVEDRA)</p> <p>AYUNTAMIENTO DE SILLEDA (PONTEVEDRA)</p> <p>PLAN XERAL DE ORDENACIÓN MUNICIPAL</p> <p>PLAN XERAL DE ORDENACIÓN MUNICIPAL</p> <p>Alfonso Botana S.L.</p> <p>Aprobación Provisional e Definitiva</p> <p>V. PLANOS DE ORDENACIÓN</p> <p>V. PLANOS DE ORDENACIÓN</p> <p>V.01 ORDENACIÓN MUNICIPAL</p> <p>V.01 ORDENACIÓN MUNICIPAL</p> <p>36052_PXOM_202207_AP</p> <p>Julio 2022 ETRS 89 29N Julio 2022 EPSG: 25829</p> <p>1:5.000</p> <p>0 50 100 200 Metros</p>
AU	A2	B1	B2	B3	B4																																																																																																													
C1	C2	C3	C4	C5	C6																																																																																																													
D1	D2	D3	D4	D5	D6																																																																																																													
E1	E2	E3	E4	E5	E6																																																																																																													
F1	F2	F3	F4	F5	F6																																																																																																													
G1	G2	G3	G4	G5	G6																																																																																																													
H1	H2	H3	H4	H5	H6																																																																																																													
I1	I2	I3	I4	I5	I6																																																																																																													
J1	J2	J3	J4	J5	J6																																																																																																													
K1	K2	K3	K4	K5	K6																																																																																																													
L1	L2	L3	L4	L5	L6																																																																																																													
M1	M2	M3	M4	M5	M6																																																																																																													
N1	N2	N3	N4	N5	N6																																																																																																													
O1	O2	O3	O4	O5	O6																																																																																																													
P1	P2	P3	P4	P5	P6																																																																																																													
Q1	Q2	Q3	Q4	Q5	Q6																																																																																																													
R1	R2	R3	R4	R5	R6																																																																																																													
S1	S2	S3	S4	S5	S6																																																																																																													



<p>CLASIFICACIÓN DO SOLO</p> <p>SOLO URBANO</p> <ul style="list-style-type: none"> S.U. (Solo Urbano Residencial) API-1 (Area Plan. Incorporado) <p>SOLO DE NÚCLEO RURAL</p> <ul style="list-style-type: none"> Delimitación de núcleo rural <p>SOLO URBANIZABLE</p> <ul style="list-style-type: none"> SUD (S. Urbz. Delimitado) R - Residencial / I - Industrial <p> + + + + + Límite Termo Municipal + + + + + Límite parroquial </p>	<p>SOLO RÚSTICO</p> <ul style="list-style-type: none"> SRPO (P. Ordinaria) SRPPC (P. Patrimonio Cultural) SRPA (P. Agropecuaria) SRPF (P. Forestal) SRPI (P. Infraestruturas) SRPP (P. Paisaxística) SRPAg (P. de Augas) SRPEN (P. de Espazos Naturais) ZEC Zona Especial Conservación 	<p>PATRIMONIO CULTURAL</p> <p>ARQUITECTÓNICO E ETNOGRÁFICO</p> <ul style="list-style-type: none"> Ben de interese cultural Ámbito protexido Contorno de protección nº de catálogo 00.00 CAMIÑO DE SANTIAGO ARGUEOLÓXICO Área de prot. Integral Contorno de protección GA36021000 código xacemento Camiño Santiago Camiño Real Patrimonio natural (Árbores Sentieiros) 	<p>DOT. ESP. LIBRES E ZONAS VERDES - EQUIPAMENTOS</p> <p>código nº-SE (sist. existente)/SN (sist. novo) (Pv) - Tit. privada</p> <ul style="list-style-type: none"> Jnº Xardín Pnº Parque Cnº Comercial CEnº Cemiterio Dnº Deportivo SAnº Sanit.-Asistenc. AJnº Áreas recreativas ELnº Espazos libres Enº Docente PBnº Parque Bombeiros Rnº Religioso Snº Social SCnº Sociocultural <p>SISTEMA VIARIO</p> <ul style="list-style-type: none"> Estatal Deputación Autonómico Municipal <p>SISTEMAS XERAIS E DOTAC. LOCAIS</p> <ul style="list-style-type: none"> Zona de Fluxo Pref.DHGC Calzada Liña límite de edificación Liña Llímite de edificación Liña de Dominio Público EST Liña de Dominio Público AUT Zona de servidume Liña límite de edificación Liña de afección EST Liña de afección AUT Liña de afección DEP 	<p>SISTEMA COMUNICACIÓN</p> <ul style="list-style-type: none"> SF Sistema ferroviario (ADIF) Liña Ferrocarril (ADIF) Rede ferroviaria de alta velocidade Dominio Público de Ferrocarrís Liña Límite de Edificación Zona de Afección de FFCC Aparcamentos (AP-E nº) Estación Servizo Carburantes (ES-nº) <p>INFRAESTRUTURAS DE SERVIZOS</p> <ul style="list-style-type: none"> EB Estación Bombeo EDAR Est. Dep. Augas Resid. IG Instalación Gas PL Punto Limpo PT Pl. Transferencia VI Vertedoiro Inertes VS Vertedoiro Selado 	<p>GRÁFICO DE FOLLAS DE HOJAS</p> <p>Q5 100 de 108</p> <p>36052_PXOM_202207_AP</p> <p>Julio 2022 ETRS 89 29N Julio 2022 EPSG: 25829</p> <p>1:5.000</p> <p>0 50 100 200 Metros</p>	<p>CONCELLO DE SILLEDA (PONTEVEDRA)</p> <p>AYUNTAMIENTO DE SILLEDA (PONTEVEDRA)</p> <p>PLAN XERAL DE ORDENACIÓN MUNICIPAL</p> <p>PLAN XERAL DE ORDENACIÓN MUNICIPAL</p> <p>Alfonso Botana S.L.</p> <p>Aprobación Provisional e Definitiva</p> <p>V. PLANOS DE ORDENACIÓN</p> <p>V. PLANOS DE ORDENACIÓN</p> <p>V.01 ORDENACIÓN MUNICIPAL</p> <p>V.01 ORDENACIÓN MUNICIPAL</p>
--	--	--	---	---	--	--



CLASIFICACIÓN DO SOLO SOLO URBANO S.U. (Solo Urbano Residencial) API-1 (Area Plan. Incorporado) SOLO DE NÚCLEO RURAL Delimitación de núcleo rural SOLO URBANIZABLE SUD (S. Urbz. Delimitado) R - Residencial / I - Industrial	SOLO RÚSTICO SRPO (P. Ordinaria) SRPA (P. Agropecuaria) SRPI (P. Infraestruturas) SRPAg (P. de Augas) ZEC Zona Especial Conservación	ARQUITECTÓNICO E ETNOGRÁFICO Ben de interese cultural Ámbito protexido Contorno de protección nº de catálogo CAMIÑO DE SANTIAGO ARGUEOLÓXICO Área de prot. Integral Contorno de protección Camión Santiago Camión Real Patrimonio natural (Árbores Sentieiros)	DOT. ESP. LIBRES E ZONAS VERDES - EQUIPAMENTOS código nº-SE (sist. existente)/SN (sist. novo) (Pv) - Tit. privada Jnº Xardín Pnº Parque Cnº Comercial CEnº Cemiterio Dnº Deportivo SAnº Sanit.-Asistenc. SAnº Social SAnº Sociocultural AUnº Áreas recreativas ELnº Espazos libres Enº Docente PEnº Parque Bombeiros Rnº Religioso Snº Social SCnº Sociocultural	SISTEMA VIARIO Estatal Deputación Autonómico Municipal Zona de Fluxo Pref.DHGC Catzada Liña límite de edificación Liña de Dominio Público EST Liña de Dominio Público AUT	SISTEMAS XERAIS E DOTAC. LOCAIS SF Sistema ferroviario (ADIF) Liña Ferrocarril (ADIF) Rede ferroviaria de alta velocidade Dominio Público de Ferrocarrís Liña Límite de Edificación Zona de Afección de FFCC Aparcamentos (AP-E nº) Estación Servizo Carburantes (ES-nº)	INFRAESTRUTURAS DE SERVIZOS EB Estación Bombeo EDAR Est. Dep. Augas Resid. IG Instalación Gas PL Punto Limpo PT Pl. Transferencia VI Vertedoiro Inertes VS Vertedoiro Selado	GRÁFICO DE FOLLAS DE HOJAS Q6 101 de 108	Concello de SILLED A AYUNTAMIENTO DE SILLED A (PONTEVEDRA) PLAN XERAL DE ORDENACIÓN MUNICIPAL PLAN XERAL DE ORDENACIÓN MUNICIPAL Alfonso Botana S.L. Aprobación Provisional y Definitiva V. PLANOS DE ORDENACIÓN V. PLANOS DE ORDENACIÓN V.01 ORDENACIÓN MUNICIPAL V.01 ORDENACIÓN MUNICIPAL 36052_PXOM_202207_AP Julio 2022 ETRS 89 29N EPSG: 25829 1:5.000 0 50 100 200 Metros
---	--	--	---	---	---	--	---	--



CLASIFICACIÓN DO SOLO

SOLO URBANO
 S.U. (Solo Urbano Residencial)
 API-1 (Area Plan. Incorporado)

SOLO DE NÚCLEO RURAL
 Delimitación de núcleo rural

SOLO URBANIZABLE
 SUD (S. Urbz. Delimitado)
 R- Residencial / I - Industrial

++ ++ ++ ++ ++ ++ ++ ++ ++
 Limite Termo Municipal

++++
 Limite parroquial

SOLO RÚSTICO

SRPO (P. Ordinaria)
 SRPPC (P. Patrimonio Cultural)
 SRPA (P. Agropecuaria)
 SRPF (P. Forestal)
 SRPI (P. Infraestruturas)
 SRPP (P. Paisaxística)
 SRPAg (P. de Augas)
 SRPEN (P. de Espazos Naturais)

ZEC Zona Especial Conservación

PATRIMONIO CULTURAL

ARQUITECTÓNICO E ETNOGRÁFICO
 Ben de interese cultural
 Ámbito protexido
 Contorno de protección nº de catálogo
 00.00

CAMIÑO DE SANTIAGO ARQUEOLÓXICO
 Área de prot. Integral
 Contorno de protección código xacemento

Camiño Santiago
 Camiño Real
 Patrimonio natural (Árbores Senteiros)

DOT. ESP. LIBRES E ZONAS VERDES - EQUIPAMENTOS
 código nº-SE (sist. existente)/SN (sist. novo) (Pv) - Tit. privada

Jn° Xardín AJn° Áreas recreativas
 Pn° Parque ELn° Espazos libres

Cn° Comercial En° Docente
 CEn° Cemiterio PEn° Parque Bombeiros
 Dn° Deportivo Rn° Religioso
 SAn° Sanit.-Asistenc. Sn° Social
 SCn° Sociocultural

SISTEMA VIARIO
 Estatal
 Deputación
 Autonómico
 Municipal

SISTEMAS XERAIS E DOTAC. LOCAIS
 Zona de Fluxo Pref.DHGC
 Catzada
 Zona de servidume
 Liña límite de edificación
 Liña de atención EST
 Liña de atención AUT
 Liña de Dominio Público EST
 Liña de atención DEP

SISTEMA COMUNICACIÓN

SF Sistema ferroviario (ADIF)
 Liña Ferrocarril (ADIF)
 Rede ferroviaria de alta velocidade
 Dominio Público de Ferrocarril
 Liña Límite de Edificación
 Zona de Afección de FFCC
 Aparcamentos (AP-E nº)
 Estación Servizo Carburantes (ES-nº)

INFRAESTRUTURAS DE SERVIZOS
 EB Estación Bombeo
 EDAR Est. Dep. Augas Resid.
 IG Instalación Gas
 PL Punto Limpo
 PT Pl. Transferencia
 VI Vertedoiro Inertes
 VS Vertedoiro Selado

GRÁFICO DE FOLLAS
 GRÁFICO DE HOJAS

Q7
 102 de 108

Concello de SILLEDA

ALFONSO BOTANA

36052_PXOM_202207_AP
 Julio 2022 ETRS 89 29N
 Julio 2022 EPSG: 25829

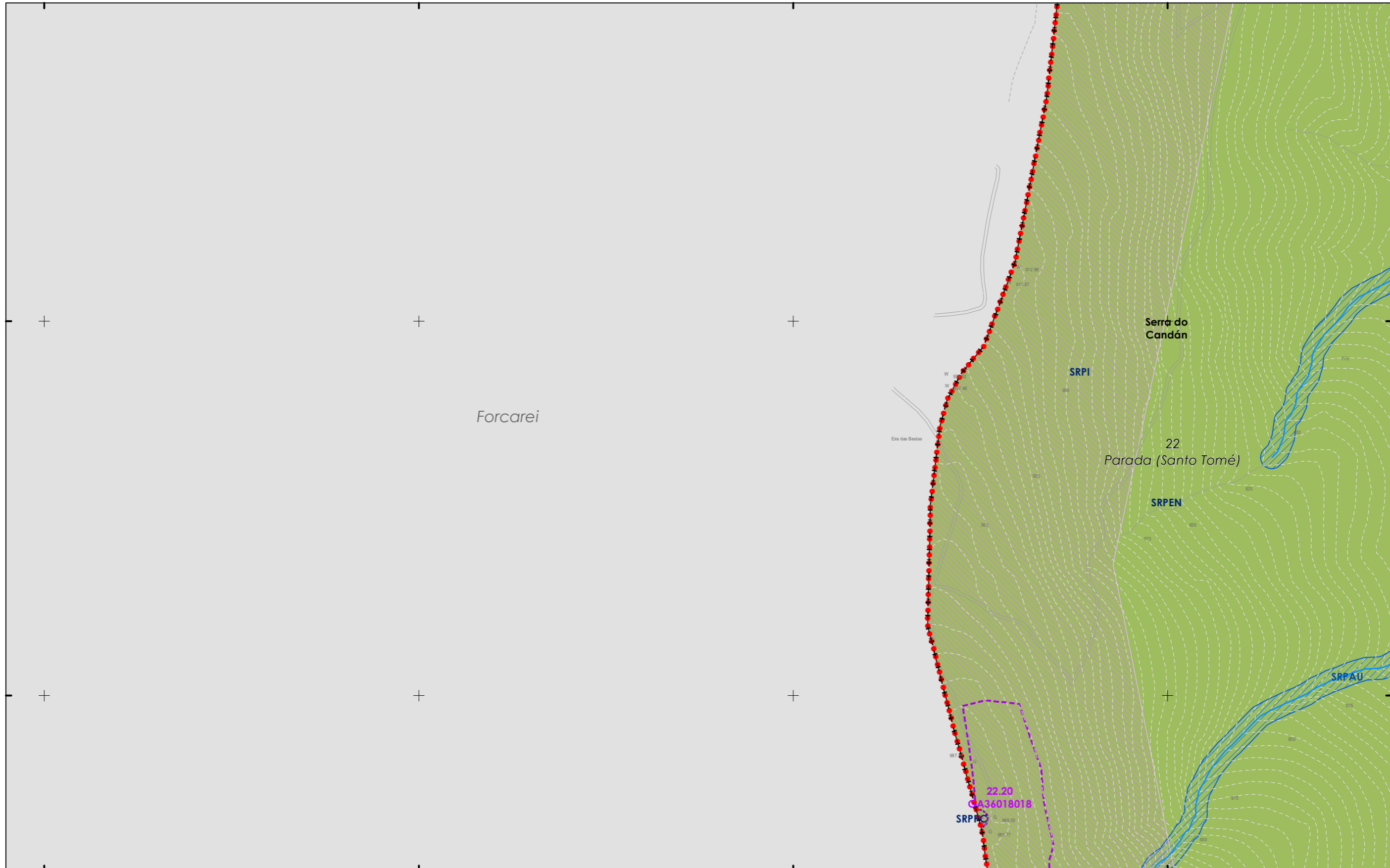
CONCELLO DE SILLEDA (PONTEVEDRA)
 AYUNTAMIENTO DE SILLEDA (PONTEVEDRA)

PLAN XERAL DE ORDENACIÓN MUNICIPAL
 PLAN XERAL DE ORDENACIÓN MUNICIPAL

Alfonso Botana S.L.
 Aprobación Provisional e Definitiva

V. PLANOS DE ORDENACIÓN
 V. PLANOS DE ORDENACIÓN
 V.01 ORDENACIÓN MUNICIPAL
 V.01 ORDENACIÓN MUNICIPAL

0 50 100 200 Metros



CLASIFICACIÓN DO SOLO

SOLO URBANO

- S.U. (Solo Urbano Residencial)
- API-1 (Area Plan. Incorporado)

SOLO DE NÚCLEO RURAL

- Delimitación de núcleo rural

SOLO URBANIZABLE

- SUD (S. Urbz. Delimitado)
- R - Residencial / I - Industrial

Limite Termo Municipal
 Limite parroquial

SOLO RÚSTICO

- SRPO (P. Ordinaria)
- SRPPC (P. Patrimonio Cultural)
- SRPA (P. Agropecuaria)
- SRPF (P. Forestal)
- SRPI (P. Infraestruturas)
- SRPP (P. Paisaxística)
- SRPAg (P. de Augas)
- SRPEN (P. de Espazos Naturais)
- ZEC Zona Especial Conservación

PATRIMONIO CULTURAL

ARQUITECTÓNICO E ETNOGRÁFICO

- Ben de interese cultural
- Ámbito protexido
- Contorno de protección nº de catálogo
- 00.00

CAMIÑO DE SANTIAGO ARGUEOLÓXICO

- Camiño de Santiago
- Área de prot. Integral
- Contorno de protección código xacemento
- GA36021000
- Camiño Santiago
- Camiño Real
- Patrimonio natural (Árbores Sentieiros)

DOT. ESP. LIBRES E ZONAS VERDES - EQUIPAMENTOS

código nº-SE (sist. existente)/SN (sist. novo) (Pv) - Tit. privada

- Jnº Xardín
- Pnº Parque
- Cnº Comercial
- CEnº Cemiterio
- Dnº Deportivo
- SAnº Sanit.-Asistenc.
- AJnº Áreas recreativas
- ELnº Espazos libres
- Enº Docente
- PBnº Parque Bombeiros
- Rnº Religioso
- Snº Social
- SCnº Sociocultural

SISTEMA VIARIO

- Estatal
- Deputación
- Autonómico
- Municipal

SISTEMAS XERAIS E DOTAC. LOCAIS

- Zona de Fluxo Pref.DHGC
- Calzada
- Zona de servidume
- Liña límite de edificación
- Liña de Dominio Público EST
- Liña de Dominio Público AUT

SISTEMA DE COMUNICACIÓN

- SF Sistema ferroviario (ADIF)
- Liña Ferrocarri (ADIF)
- Rede ferroviaria de alta velocidade
- Dominio Público de Ferrocarrís
- Liña Límite de Edificación
- Zona de Afección de FFCC
- Aparcamentos (AP-E nº)
- Estación Servizo Carburantes (ES-nº)

INFRAESTRUTURAS DE SERVIZOS

- EB Estación Bombeo
- EDAR Est. Dep. Augas Resid.
- IG Instalación Gas
- PL Punto Limpo
- PT Pl. Transferencia
- VI Vertedoiro Inertes
- VS Vertedoiro Selado

GRÁFICO DE FOLLAS

GRÁFICO DE HOJAS

R5

103 de 108

Concello de SILLEDA

CONCELLO DE SILLEDA (PONTEVEDRA)

AYUNTAMIENTO DE SILLEDA (PONTEVEDRA)

PLAN XERAL DE ORDENACIÓN MUNICIPAL

PLAN XERAL DE ORDENACIÓN MUNICIPAL

Alfonso Botana S.L.

Aprobación Provisional e Definitiva

V. PLANOS DE ORDENACIÓN

V. PLANOS DE ORDENACIÓN

V.01 ORDENACIÓN MUNICIPAL

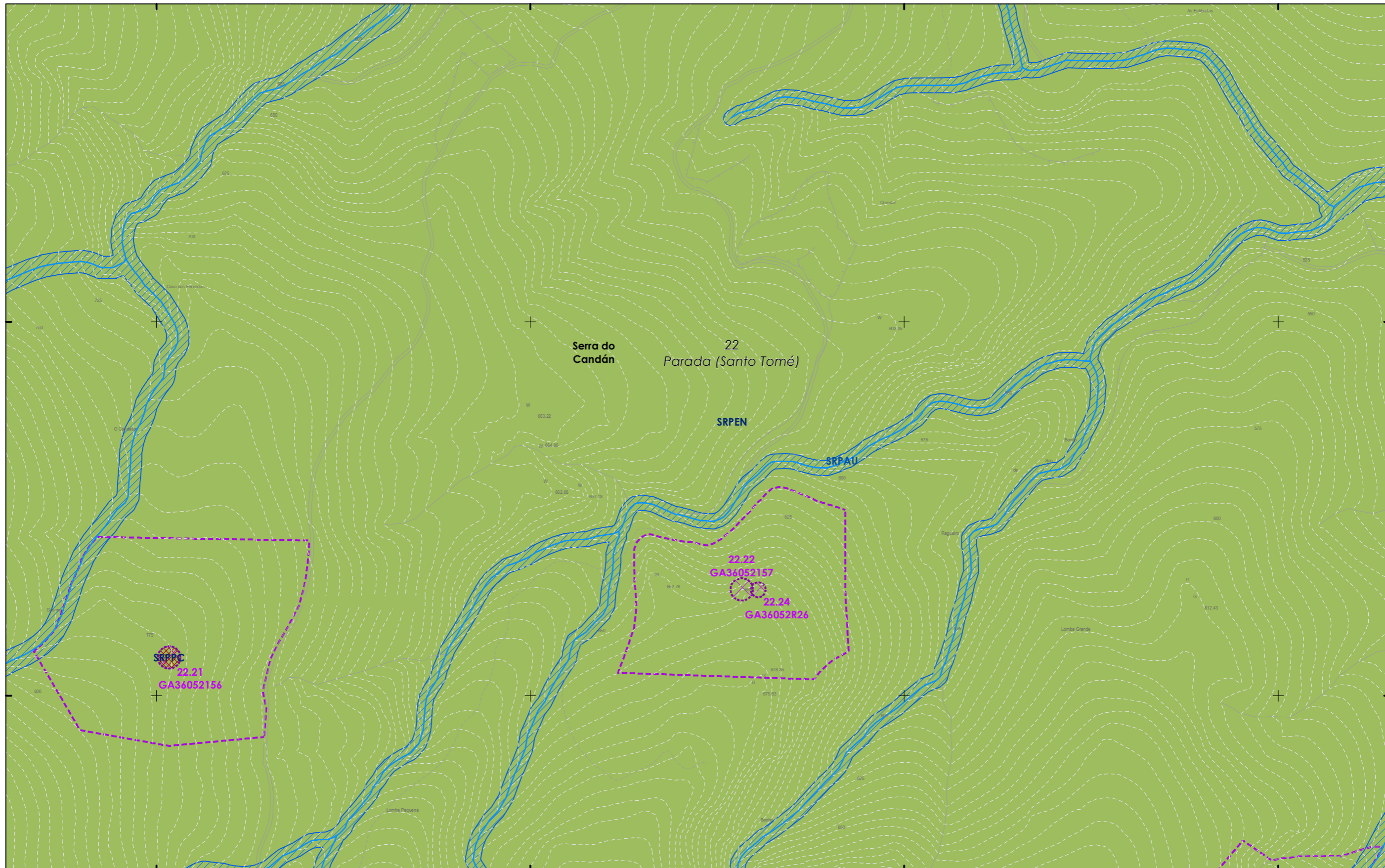
V.01 ORDENACIÓN MUNICIPAL

36052_PXOM_202207_AP

Julio 2022 ETRS 89 29N
 Julio 2022 EPSG: 25829

1:5.000

0 50 100 200 Metros



CLASIFICACIÓN DO SOLO

SOLO URBANO
S.U. (Solo Urbano Residencial)
API-1 (Area Plan. Incorporado)

SOLO DE NÚCLEO RURAL
Delimitación de núcleo rural

SOLO URBANIZABLE
SUD (S. Urbz. Delimitado)
R- Residencial / I - Industrial

+++ Limite Termo Municipal
++++ Limite parroquial

SOLO RÚSTICO

SRPO (P. Ordinaria)
SRPPC (P. Patrimonio Cultural)
SRPA (P. Agropecuaria)
SRPF (P. Forestal)
SRPI (P. Infraestruturas)
SRPP (P. Paisaxística)
SRPAg (P. de Augas)
SRPEN (P. de Espazos Naturais)

ZEC Zona Especial Conservación

PATRIMONIO CULTURAL

ARQUITECTÓNICO E ETNOGRÁFICO
Ben de interese cultural
Ámbito protexido
Contorno de protección nº de catálogo
00.00
CAMIÑO DE SANTIAGO
ARGUEOLÓXICO
Área de prot. Integral
Contorno de protección
GA36021000 código xacemento
Camión Santiago
Camión Real
Patrimonio natural (Árbores Senteiros)

SISTEMAS XERAIS E DOTAC. LOCAIS

DOT. ESP. LIBRES E ZONAS VERDES - EQUIPAMENTOS
código nº-SE (sist. existente)/SN (sist. novo) (Pv) - Tit. privada
Jnº Xardín
Pnº Parque
Cnº Comercial
CEnº Cemiterio
Dmº Deportivo
SAnº Sanit.-Asistenc.
AJnº Áreas recreativas
ELnº Espazos libres
Enº Docente
PEnº Parque Bombeiros
Rnº Religioso
Snº Social
SCnº Sociocultural

SISTEMA VIARIO
Estatal
Deputación
Autonómico
Municipal

SISTEMAS XERAIS E DOTAC. LOCAIS
Zona de Fluxo Pref.DHGC
Catzada
Liña Límite de edificación
Liña Límite de edificación
Liña de Dominio Público EST
Liña de Dominio Público AUT

Autonómico
Municipal
Zona de servidume
Liña límite de edificación
Liña de afección EST
Liña de afección AUT
Liña de afección DEP

SISTEMA COMUNICACIÓN

SF Sistema ferroviario (ADIF)
Liña Ferrocarril (ADIF)
Rede ferroviaria de alta velocidade
Dominio Público de Ferrocarrís
Liña Límite de Edificación
Zona de Afección de FFCC
Aparcamentos (AP-E nº)
Estación Servizo Carburantes (ES-nº)

INFRAESTRUTURAS DE SERVIZOS
EB Estación Bombeo
EDAR Est. Dep. Augas Resid.
IG Instalación Gas
PL Punto Limpo
PT Pl. Transferencia
VI Vertedoiro Inertes
VS Vertedoiro Selado

GRÁFICO DE FOLLAS DE HOJAS

AU	A2	B1	B2	B3	B4
C1	C2	C3	C4	C5	C6
D1	D2	D3	D4	D5	D6
E1	E2	E3	E4	E5	E6
F1	F2	F3	F4	F5	F6
G1	G2	G3	G4	G5	G6
H1	H2	H3	H4	H5	H6
I1	I2	I3	I4	I5	I6
J1	J2	J3	J4	J5	J6
K1	K2	K3	K4	K5	K6
L1	L2	L3	L4	L5	L6
M1	M2	M3	M4	M5	M6
N1	N2	N3	N4	N5	N6
O1	O2	O3	O4	O5	O6
P1	P2	P3	P4	P5	P6
Q1	Q2	Q3	Q4	Q5	Q6
R1	R2	R3	R4	R5	R6
S1	S2	S3	S4	S5	S6

R6
104 de 108

Concello de SILLEDA

CONCELLO DE SILLEDA (PONTEVEDRA)
AYUNTAMIENTO DE SILLEDA (PONTEVEDRA)
PLAN XERAL DE ORDENACIÓN MUNICIPAL
PLAN XERAL DE ORDENACIÓN MUNICIPAL

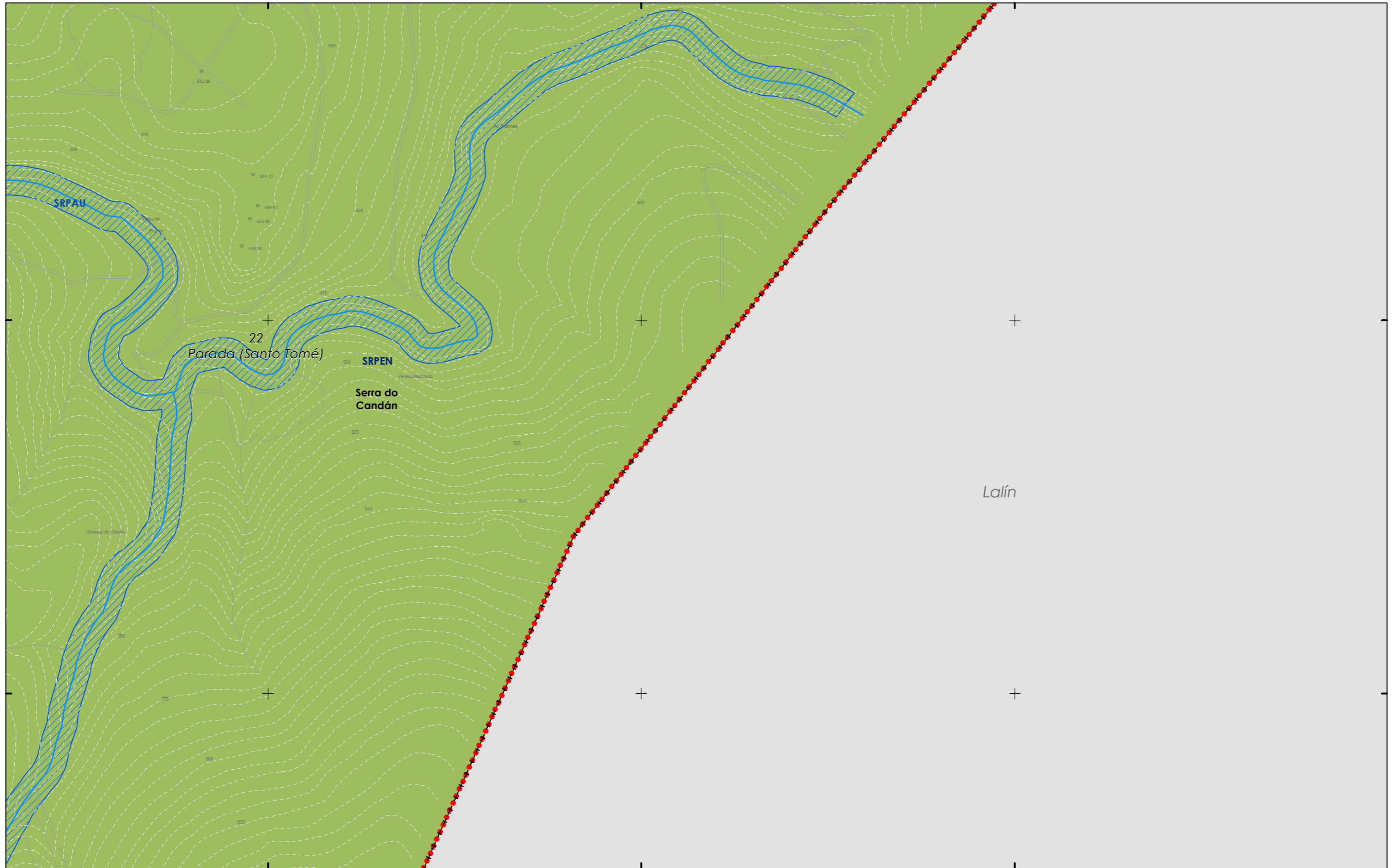
Alfonso Botana S.L.
Aprobación Provisional e Definitiva

V. PLANOS DE ORDENACIÓN
V. PLANOS DE ORDENACIÓN
V.01 ORDENACIÓN MUNICIPAL
V.01 ORDENACIÓN MUNICIPAL

36052_PXOM_202207_AP
Xullo 2022 ETRS 89 29N
Julio 2022 EPSG: 25829

1:5.000

0 50 100 200 Metros



CLASIFICACIÓN DO SOLO

- SOLO URBANO**
- S.U. (Solo Urbano Residencial)
 - API-1 (Area Plan. Incorporado)
- SOLO DE NÚCLEO RURAL**
- Delimitación de núcleo rural
- SOLO URBANIZABLE**
- SUD (S. Urbz. Delimitado)
 - R - Residencial / I - Industrial
- Límite Termo Municipal
 Límite parroquial

SOLO RÚSTICO

- SRPO (P. Ordinaria)
- SRPPC (P. Patrimonio Cultural)
- SRPA (P. Agropecuaria)
- SRPF (P. Forestal)
- SRPI (P. Infraestruturas)
- SRPP (P. Paisaxística)
- SRPAg (P. de Augas)
- SRPEN (P. de Espazos Naturais)
- ZEC Zona Especial Conservación

PATRIMONIO CULTURAL

- ARQUITECTÓNICO E ETNOGRÁFICO**
- Ben de interese cultural
 - Ámbito protexido
 - Contorno de protección nº de catálogo
 - 00.00
- CAMIÑO DE SANTIAGO ARGUEOLÓXICO**
- Área de prot. Integral
 - Contorno de protección
 - GA36021000 código xacemento
 - Camiño Santiago
 - Camiño Real
 - Patrimonio natural (Árbores Senteiros)

SISTEMAS XERAIS E DOTAC. LOCAIS

- DOT. ESP. LIBRES E ZONAS VERDES - EQUIPAMENTOS**
 código nº-SE (sist. existente)/SN (sist. novo) (Pv) - Tit. privada
- Jnº Xardín
 - Pnº Parque
 - Cnº Comercial
 - CEnº Cemiterio
 - Dnº Deportivo
 - SAnº Sanit.-Asistenc.
 - AJnº Áreas recreativas
 - ELnº Espazos libres
 - Enº Docente
 - PBnº Parque Bombeiros
 - Rnº Religioso
 - Snº Social
 - SCnº Sociocultural
- SISTEMA VIARIO**
- Estatal
 - Deputación
 - Autonómico
 - Municipal
- Zona de Fluxo Pref.DHGC**
- Zona de servidume
 - Liña límite de edificación
 - Liña de Dominio Público EST
 - Liña de Dominio Público AUT
 - Liña de afección EST
 - Liña de afección AUT
 - Liña de afección DEP

SISTEMA COMUNICACIÓNS

- SF Sistema ferroviario (ADIF)
- Liña Ferrocarri (ADIF)
- Rede ferroviaria de alta velocidade
- Dominio Público de Ferrocarril
- Liña Límite de Edificación
- Zona de Afección de FFCC
- Aparcamentos (AP-E nº)
- Estación Servizo Carburantes (ES-nº)

INFRAESTRUTURAS DE SERVIZOS

- EB Estación Bombeo
- EDAR Est. Dep. Augas Resid.
- IG Instalación Gas
- PL Punto Limpo
- PT Pl. Transferencia
- VI Vertedoiro Inertes
- VS Vertedoiro Selado



Concello de SILLEDA

ALFONSO BOTANA
 PROYECTOS URBANÍSTICOS E INGENIERÍA

36052_PXOM_202207_AP

Julio 2022 ETRS 89 29N
 Julio 2022 EPSG: 25829

R7
 105 de 108

1:5.000

CONCELLO DE SILLEDA (PONTEVEDRA)
 AYUNTAMIENTO DE SILLEDA (PONTEVEDRA)

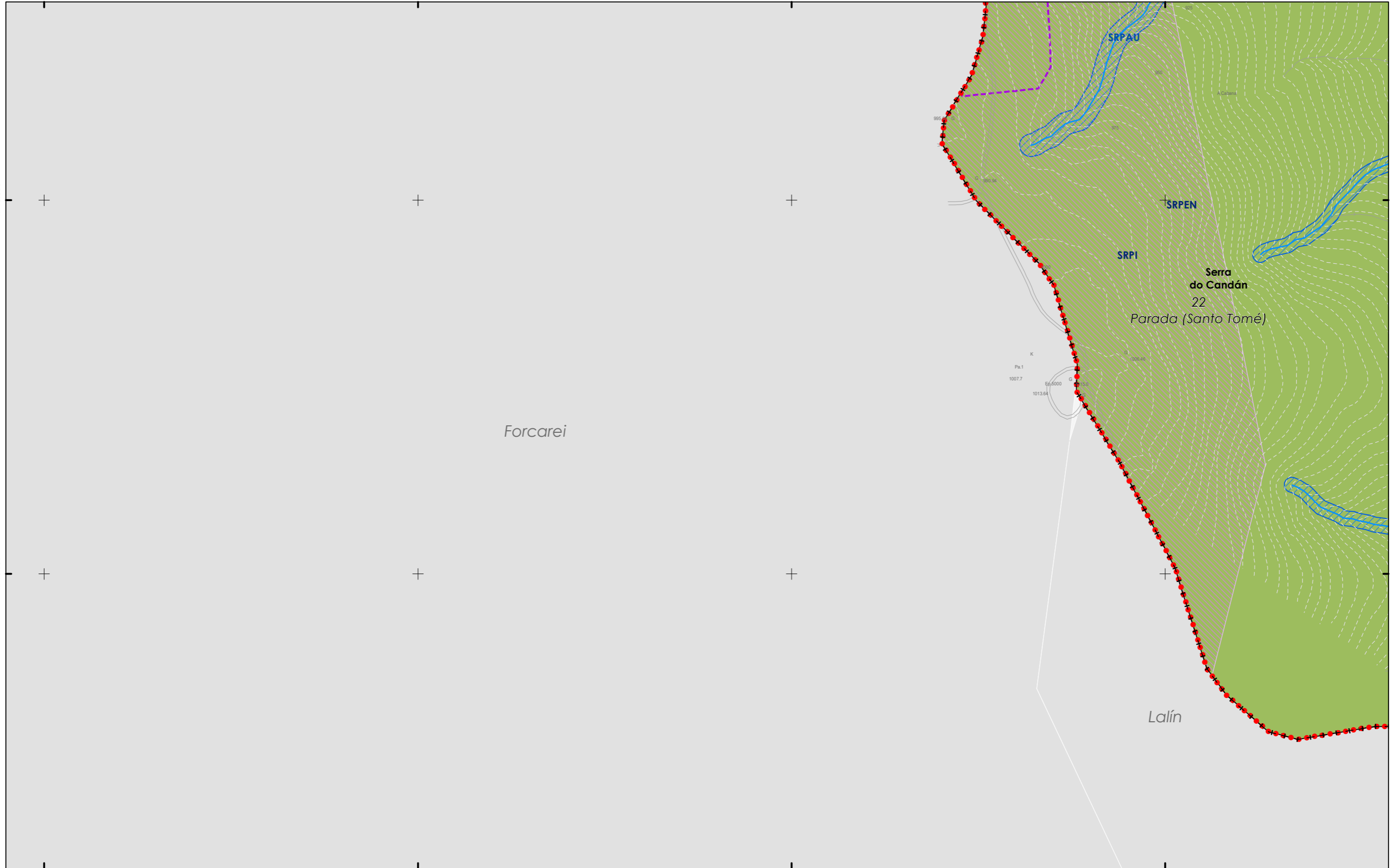
PLAN XERAL DE ORDENACIÓN MUNICIPAL
 PLAN XERAL DE ORDENACIÓN MUNICIPAL

Alfonso Botana S.L.
 Aprobación Provisional e Definitiva

V. PLANOS DE ORDENACIÓN
 V. PLANOS DE ORDENACIÓN

V.01 ORDENACIÓN MUNICIPAL
 V.01 ORDENACIÓN MUNICIPAL

0 50 100 200 Metros



CLASIFICACIÓN DO SOLO

SOLO URBANO

- S.U. (Solo Urbano Residencial)
- API-1 (Area Plan. Incorporado)

SOLO DE NÚCLEO RURAL

- Delimitación de núcleo rural

SOLO URBANIZABLE

- SUD (S. Urbz. Delimitado)
- R - Residencial / I - Industrial

Limite Termo Municipal
 Limite parroquial

SOLO RÚSTICO

- SRPO (P. Ordinaria)
- SRPPC (P. Patrimonio Cultural)
- SRPA (P. Agropecuaria)
- SRPF (P. Forestal)
- SRPI (P. Infraestruturas)
- SRPP (P. Paisaxística)
- SRPAg (P. de Augas)
- SRPEN (P. de Espazos Naturais)
- ZEC Zona Especial Conservación

ARQUITECTÓNICO E ETNOGRÁFICO

- Ben de interese cultural
- Ámbito protexido
- Contorno de protección nº de catálogo
- 00.00

CAMIÑO DE SANTIAGO ARGUEOLÓXICO

- Camiño de Santiago
- GA36021000 código xacemento
- Área de prot. Integral
- Contorno de protección
- Camiño Santiago
- ☆☆☆ Camiño Real
- Patrimonio natural (Árbores Sentieiros)

DOT. ESP. LIBRES E ZONAS VERDES - EQUIPAMENTOS
 código nº-SE (sist. existente)/SN (sist. novo) (Pv) - Tit. privada

Jnº Xardín	AJnº Áreas recreativas
Pnº Parque	ELnº Espazos libres
Cnº Comercial	Enº Docente
CEnº Cemiterio	PEnº Parque Bombeiros
Dnº Deportivo	Rnº Religioso
SAnº Sanit.-Asistenc.	Snº Social
SCnº Sociocultural	

SISTEMA VIARIO

Estatal	Autonómico
Deputación	Municipal

SISTEMAS XERAIS E DOTAC. LOCAIS

Zona de Fluxo Pref.DHGC	Zona de servidume
Catzada	Liña límite de edificación
Liña límite de edificación	Liña de afección EST
Liña de Dominio Público EST	Liña de afección AUT
Liña de Dominio Público AUT	Liña de afección DEP

SISTEMA COMUNICACIÓN

- SF Sistema ferroviario (ADIF)
- Liña Ferrocarri (ADIF)
- Rede ferroviaria de alta velocidade
- Dominio Público de Ferrocarrís
- Liña Límite de Edificación
- Zona de Afección de FFCC
- Aparcamentos (AP-E nº)
- Estación Servizo Carburantes (ES-nº)

INFRAESTRUTURAS DE SERVIZOS

- EB Estación Bombeo
- EDAR Est. Dep. Augas Resid.
- IG Instalación Gas
- PL Punto Limpo
- PT Pl. Transferencia
- VI Vertedoiro Inertes
- VS Vertedoiro Selado

GRÁFICO DE FOLLAS DE HOJAS

106 de 108

S5

1:5.000

Concello de SILLEDA

ALFONSO BOTANA S.L.

36052_PXOM_202207_AP

Julio 2022 ETRS 89 29N EPSG: 25829

CONCELLO DE SILLEDA (PONTEVEDRA)

AYUNTAMIENTO DE SILLEDA (PONTEVEDRA)

PLAN XERAL DE ORDENACIÓN MUNICIPAL

PLAN XERAL DE ORDENACIÓN MUNICIPAL

Alfonso Botana S.L.

Aprobación Provisional e Definitiva

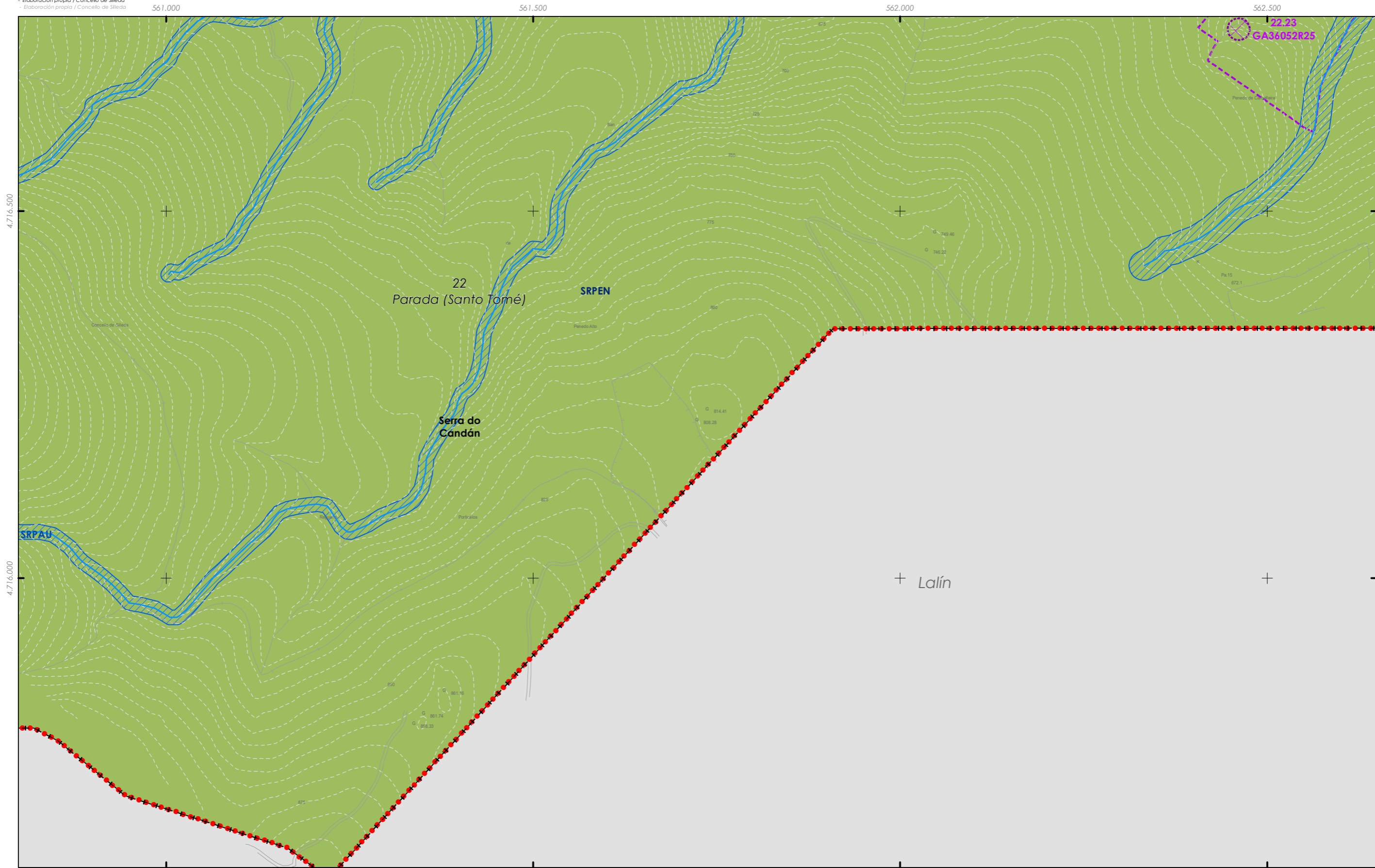
V. PLANOS DE ORDENACIÓN

V. PLANOS DE ORDENACIÓN


V.01 ORDENACIÓN MUNICIPAL

V.01 ORDENACIÓN MUNICIPAL

0 50 100 200 Metros



<p>CLASIFICACIÓN DO SOLO</p> <p>SOLO URBANO</p> <ul style="list-style-type: none"> S.U. (Solo Urbano Residencial) API-1 (Area Plan. Incorporado) <p>SOLO DE NÚCLEO RURAL</p> <ul style="list-style-type: none"> Delimitación de núcleo rural <p>SOLO URBANIZABLE</p> <ul style="list-style-type: none"> SUD (S. Urbz. Delimitado) R - Residencial / I - Industrial <p>+++ Límite Termo Municipal + + + Límite parroquial</p>	<p>SOLO RÚSTICO</p> <ul style="list-style-type: none"> SRPO (P. Ordinaria) SRPPC (P. Patrimonio Cultural) SRPA (P. Agropecuaria) SRPF (P. Forestal) SRPI (P. Infraestruturas) SRPP (P. Paisaxística) SRPAg (P. de Augas) SRPEN (P. de Espazos Naturais) ZEC Zona Especial Conservación 	<p>ARQUITECTÓNICO E ETNOGRÁFICO</p> <ul style="list-style-type: none"> Ben de interese cultural Ámbito protexido Contorno de protección nº de catálogo 00.00 <p>CAMIÑO DE SANTIAGO ARQUEOLÓXICO</p> <ul style="list-style-type: none"> Área de prot. Integral Contorno de protección GA36021000 código xacemento Camiño Santiago Camiño Real Patrimonio natural (Árbores Senteiros) 	<p>DOT. ESP. LIBRES E ZONAS VERDES - EQUIPAMENTOS</p> <p>código nº-SE (sist. existente)/SN (sist. novo) (Pv) - Tit. privada</p> <ul style="list-style-type: none"> Jnº Xardín Pnº Parque Cnº Comercial CEnº Cemiterio Dnº Deportivo SAnº Sanit.-Asistenc. Enº Docente ALnº Áreas recreativas ELnº Espazos libres PBnº Parque Bombeiros Rnº Religioso Snº Social SCnº Sociocultural <p>SISTEMA VIARIO</p> <ul style="list-style-type: none"> Estatal Deputación Autonómico Municipal <p>SISTEMAS XERAS E DOTAC. LOCAIS</p> <ul style="list-style-type: none"> Zona de Fluxo Pref.DHGC Catxada Liña Límite de edificación Liña de Dominio Público EST Liña de Dominio Público AUT Zona de servidume Liña límite de edificación Liña de afección EST Liña de afección AUT Liña de afección DEP 	<p>SISTEMA COMUNICACIÓN</p> <ul style="list-style-type: none"> SF Sistema ferroviario (ADIF) Liña Ferrocarri (ADIF) Rede ferroviaria de alta velocidade Dominio Público de Ferrocarrís Liña Límite de Edificación Zona de Afección de FFCC Aparcamentos (AP-E nº) Estación Servizo Carburantes (ES-nº) <p>INFRAESTRUTURAS DE SERVIZOS</p> <ul style="list-style-type: none"> EB Estación Bombeo EDAR Est. Dep. Augas Resid. IG Instalación Gas PL Punto Limpo PT Pl. Transferencia VI Vertedoiro Inertes VS Vertedoiro Selado 	<p>GRÁFICO DE FOLLAS DE HOJAS</p> <table border="1"> <tr><td>AU</td><td>A2</td><td>B1</td><td>B2</td><td>B3</td><td>B4</td></tr> <tr><td>C1</td><td>C2</td><td>C3</td><td>C4</td><td>C5</td><td>C6</td></tr> <tr><td>D1</td><td>D2</td><td>D3</td><td>D4</td><td>D5</td><td>D6</td></tr> <tr><td>E1</td><td>E2</td><td>E3</td><td>E4</td><td>E5</td><td>E6</td></tr> <tr><td>F1</td><td>F2</td><td>F3</td><td>F4</td><td>F5</td><td>F6</td></tr> <tr><td>G1</td><td>G2</td><td>G3</td><td>G4</td><td>G5</td><td>G6</td></tr> <tr><td>H1</td><td>H2</td><td>H3</td><td>H4</td><td>H5</td><td>H6</td></tr> <tr><td>I1</td><td>I2</td><td>I3</td><td>I4</td><td>I5</td><td>I6</td></tr> <tr><td>J1</td><td>J2</td><td>J3</td><td>J4</td><td>J5</td><td>J6</td></tr> <tr><td>K1</td><td>K2</td><td>K3</td><td>K4</td><td>K5</td><td>K6</td></tr> <tr><td>L1</td><td>L2</td><td>L3</td><td>L4</td><td>L5</td><td>L6</td></tr> <tr><td>M1</td><td>M2</td><td>M3</td><td>M4</td><td>M5</td><td>M6</td></tr> <tr><td>N1</td><td>N2</td><td>N3</td><td>N4</td><td>N5</td><td>N6</td></tr> <tr><td>O1</td><td>O2</td><td>O3</td><td>O4</td><td>O5</td><td>O6</td></tr> <tr><td>P1</td><td>P2</td><td>P3</td><td>P4</td><td>P5</td><td>P6</td></tr> <tr><td>Q1</td><td>Q2</td><td>Q3</td><td>Q4</td><td>Q5</td><td>Q6</td></tr> <tr><td>R1</td><td>R2</td><td>R3</td><td>R4</td><td>R5</td><td>R6</td></tr> <tr><td>S1</td><td>S2</td><td>S3</td><td>S4</td><td>S5</td><td>S6</td></tr> </table> <p>S6 107 de 108</p>	AU	A2	B1	B2	B3	B4	C1	C2	C3	C4	C5	C6	D1	D2	D3	D4	D5	D6	E1	E2	E3	E4	E5	E6	F1	F2	F3	F4	F5	F6	G1	G2	G3	G4	G5	G6	H1	H2	H3	H4	H5	H6	I1	I2	I3	I4	I5	I6	J1	J2	J3	J4	J5	J6	K1	K2	K3	K4	K5	K6	L1	L2	L3	L4	L5	L6	M1	M2	M3	M4	M5	M6	N1	N2	N3	N4	N5	N6	O1	O2	O3	O4	O5	O6	P1	P2	P3	P4	P5	P6	Q1	Q2	Q3	Q4	Q5	Q6	R1	R2	R3	R4	R5	R6	S1	S2	S3	S4	S5	S6	<p>Concello de SILLEDA</p> <p>ALFONSO BOTANA S.L.</p> <p>36052_PXOM_202207_AP</p> <p>Julio 2022 ETRS 89 29N EPSG: 25829</p> <p>1:5.000</p>	<p>CONCELLO DE SILLEDA (PONTEVEDRA)</p> <p>AYUNTAMIENTO DE SILLEDA (PONTEVEDRA)</p> <p>PLAN XERAL DE ORDENACIÓN MUNICIPAL</p> <p>PLAN XERAL DE ORDENACIÓN MUNICIPAL</p> <p>Alfonso Botana S.L.</p> <p>Aprobación Provisional e Definitiva</p> <p>V. PLANOS DE ORDENACIÓN</p> <p>V. PLANOS DE ORDENACIÓN</p> <p>V.01 ORDENACIÓN MUNICIPAL</p> <p>V.01 ORDENACIÓN MUNICIPAL</p> <p>0 50 100 200 Metros</p>
AU	A2	B1	B2	B3	B4																																																																																																														
C1	C2	C3	C4	C5	C6																																																																																																														
D1	D2	D3	D4	D5	D6																																																																																																														
E1	E2	E3	E4	E5	E6																																																																																																														
F1	F2	F3	F4	F5	F6																																																																																																														
G1	G2	G3	G4	G5	G6																																																																																																														
H1	H2	H3	H4	H5	H6																																																																																																														
I1	I2	I3	I4	I5	I6																																																																																																														
J1	J2	J3	J4	J5	J6																																																																																																														
K1	K2	K3	K4	K5	K6																																																																																																														
L1	L2	L3	L4	L5	L6																																																																																																														
M1	M2	M3	M4	M5	M6																																																																																																														
N1	N2	N3	N4	N5	N6																																																																																																														
O1	O2	O3	O4	O5	O6																																																																																																														
P1	P2	P3	P4	P5	P6																																																																																																														
Q1	Q2	Q3	Q4	Q5	Q6																																																																																																														
R1	R2	R3	R4	R5	R6																																																																																																														
S1	S2	S3	S4	S5	S6																																																																																																														



CLASIFICACIÓN DO SOLO

SOLO URBANO

- S.U. (Solo Urbano Residencial)
- API-1 (Area Plan. Incorporado)

SOLO DE NÚCLEO RURAL

- Delimitación de núcleo rural

SOLO URBANIZABLE

- SUD (S. Urbz. Delimitado)
- R - Residencial / I - Industrial
- Limite Termo Municipal
- Limite parroquial

SOLO RÚSTICO

- SRPO (P. Ordinaria)
- SRPPC (P. Patrimonio Cultural)
- SRPA (P. Agropecuaria)
- SRPF (P. Forestal)
- SRPI (P. Infraestruturas)
- SRPP (P. Paisaxística)
- SRPAg (P. de Augas)
- SRPEN (P. de Espazos Naturais)
- ZEC Zona Especial Conservación

PATRIMONIO CULTURAL

ARQUITECTÓNICO E ETNOGRÁFICO

- Ben de interese cultural
- Ámbito protexido
- Contorno de protección nº de catálogo
- 00.00
- CAMIÑO DE SANTIAGO ARGUEOLÓXICO
- GA36021000 código xacemento
- Área de prot. Integral
- Contorno de protección
- Camiño Santiago
- Camiño Real
- Patrimonio natural (Árbores Sentieiros)

SISTEMAS XERAIS E DOTAC. LOCAIS

DOT. ESP. LIBRES E ZONAS VERDES - EQUIPAMENTOS

código nº-SE (sist. existente)/SN (sist. novo) (Pv) - Tit. privada

- Jnº Xardín
- Pnº Parque
- Cnº Comercial
- CEnº Cemiterio
- Dnº Deportivo
- SAnº Sanit.-Asistenc.
- AJnº Áreas recreativas
- ELnº Espazos libres
- Enº Docente
- PBnº Parque Bombeiros
- Rnº Religioso
- Snº Social
- SCnº Sociocultural
- Zona de Fluxo Pref.DHGC
- Calzada
- Zona de servidume
- Liña límite de edificación
- Liña de afección EST
- Liña de afección AUT
- Liña de afección DEP

SISTEMA VIARIO

- Estatal
- Deputación
- Autonómico
- Municipal

SISTEMA COMUNICACIÓN

- SF Sistema ferroviario (ADIF)
- Liña Ferrocarri (ADIF)
- Rede ferroviaria de alta velocidade
- Dominio Público de Ferrocarrís
- Liña Límite de Edificación
- Zona de Afección de FFCC
- Aparcamentos (AP-E nº)
- Estación Servizo Carburantes (ES-nº)

INFRAESTRUTURAS DE SERVIZOS

- EB Estación Bombeo
- EDAR Est. Dep. Augas Resid.
- IG Instalación Gas
- PL Punto Limpo
- PT Pl. Transferencia
- VI Vertedoiro Inertes
- VS Vertedoiro Selado

GRÁFICO DE FOLLAS DE HOJAS

108 de 108

S7

Concello de SILLED A

ALFONSO BOTANA

36052_PXOM_202207_AP

Julio 2022 ETRS 89 29N
 Julio 2022 EPSG: 25829

1:5.000

CONCELLO DE SILLED A (PONTEVEDRA)

AYUNTAMIENTO DE SILLED A (PONTEVEDRA)

PLAN XERAL DE ORDENACIÓN MUNICIPAL

PLAN XERAL DE ORDENACIÓN MUNICIPAL

Alfonso Botana S.L.

Aprobación Provisional e Definitiva

V. PLANOS DE ORDENACIÓN

V. PLANOS DE ORDENACIÓN

V.01 ORDENACIÓN MUNICIPAL

V.01 ORDENACIÓN MUNICIPAL

0 50 100 200 Metros