

CLASIFICACIÓN DO SOLO

SOLO URBANO

- S.U. (Solo Urbano Residencial)
- API-1 (Area Plan. Incorporado)

SOLO DE NÚCLEO RURAL

- Delimitación de núcleo rural

SOLO URBANIZABLE

- SUD (S. Urbz. Delimitado)
- R - Residencial / I - Industrial

SOLO RÚSTICO

- SRPO (P. Ordinaria)
- SRPA (P. Agropecuaria)
- SRPI (P. Infraestruturas)
- SRPAg (P. de Augas)
- SRPPC (P. Patrimonio Cultural)
- SRPF (P. Forestal)
- SRPP (P. Paisaxística)
- SRPAg (P. de Augas)
- ZEC Zona Especial Conservación

PATRIMONIO CULTURAL

ARQUITECTÓNICO E ETNOGRÁFICO

- Ben de interese cultural
- Ámbito protexido
- Contorno de protección nº de catálogo

CAMIÑO DE SANTIAGO

- Camión de Santiago

ARQUEOLÓXICO

- GA36021000 código xacemento
- Área de prot. Integral
- Contorno de protección
- Camión Santiago
- Camión Real

SISTEMA INFRAESTRUTURAS DE SERVICIOS

- Abastecemento existente
- Abastecemento proposto
- Saneamento existente
- Saneamento proposto
- Rede eléctrica

GRÁFICO DE FOLLAS

GRÁFICO DE HOJAS

55 de 108

Concello de SILLED A

CONCELLO DE SILLED A (PONTEVEDRA)

AYUNTAMIENTO DE SILLED A (PONTEVEDRA)

PLAN XERAL DE ORDENACIÓN MUNICIPAL

PLAN XERAL DE ORDENACIÓN MUNICIPAL

Alfonso Botana S.L.

Aprobación Provisional e Definitiva

V. PLANOS DE ORDENACIÓN

V. PLANOS DE ORDENACIÓN

V.05.2 ORD. ESTRUCT. XERAL E ORGÁNICA DO CONCELLO II

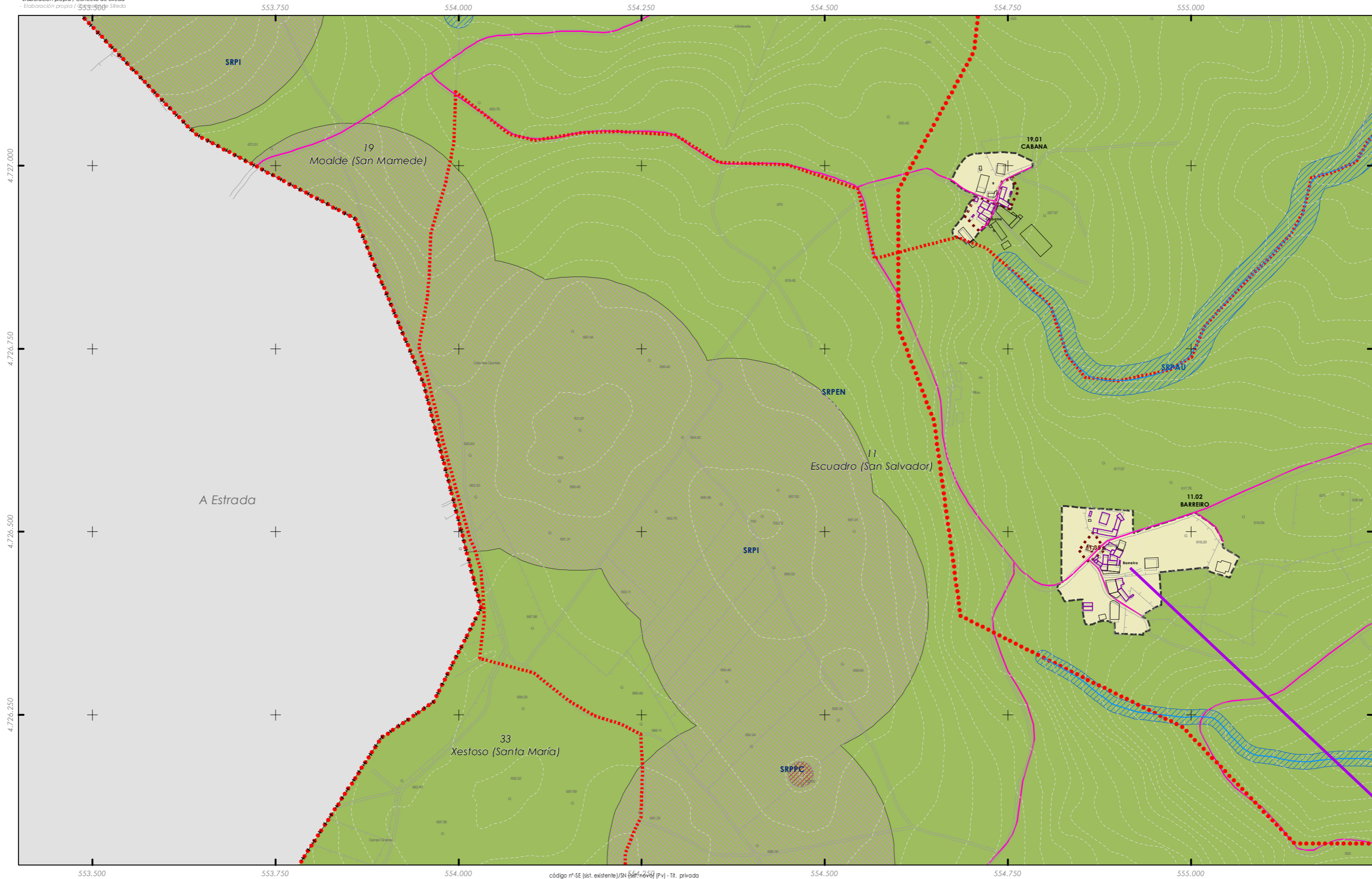
V.05.2 ORD. ESTRUCT. GENERAL Y ORGÁNICA DEL AYUNTAMIENTO II

36052_PXOM_202207_AP

Xullo 2022 ERS 89 29N
 Julio 2022 EPSG: 25829

1:5.000

0 50 100 200 Metros



CLASIFICACIÓN DO SOLO

SOLO URBANO
 S.U. (Solo Urbano Residencial)
 API-1 (Area Plan. Incorporado)

SOLO DE NÚCLEO RURAL
 Delimitación de núcleo rural

SOLO URBANIZABLE
 SUD (S. Urbz. Delimitado)
 R - Residencial / I - Industrial

SOLO RÚSTICO

- SRPD (P. Ordinaria)
- SRPA (P. Agropecuaria)
- SRPI (P. Infraestruturas)
- SRPAg (P. de Augas)
- SRPPC (P. Patrimonio Cultural)
- SRPF (P. Forestal)
- SRPP (P. Paisaxística)
- SRPAg (P. de Augas)

ZEC Zona Especial Conservación

ARQUITECTÓNICO E ETNOGRÁFICO

- Ben de interese cultural
- Ámbito protexido
- Contorno de protección nº de catálogo

PATRIMONIO CULTURAL

CAMIÑO DE SANTIAGO ARQUEOLÓXICO

- Área de prot. Integral
- Contorno de protección código xacemento
- Camiño Santiago
- Camiño Real

SISTEMA INFRAESTRUTURAS DE SERVIZOS

- Abastecemento existente
- Abastecemento proposto
- Saneamento existente
- Saneamento proposto
- Rede eléctrica

GRÁFICO DE FOLLAS
GRÁFICO DE HOJAS

56 de 108

Concello de SILLED A

CONCELLO DE SILLED A (PONTEVEDRA)
 AYUNTAMIENTO DE SILLED A (PONTEVEDRA)

PLAN XERAL DE ORDENACIÓN MUNICIPAL
 PLAN XERAL DE ORDENACIÓN MUNICIPAL

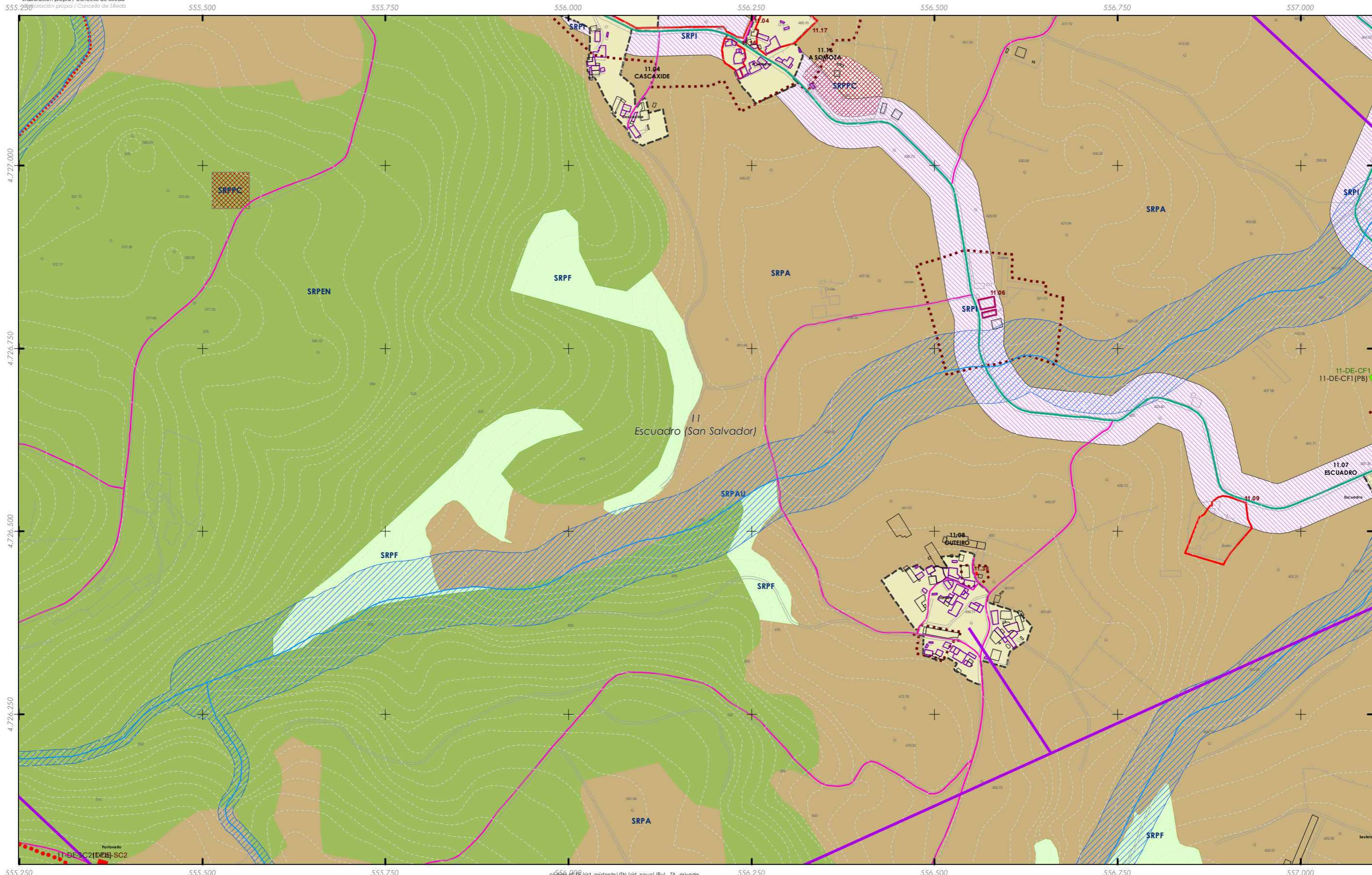
Alfonso Botana S.L.
 Aprobación Provisional e Definitiva

V. PLANOS DE ORDENACIÓN
 V. PLANOS DE ORDENACIÓN

V.05.2 ORD. ESTRUCT. XERAL E ORGÁNICA DO CONCELLO II
 V.05.2 ORD. ESTRUCT. GENERAL Y ORGANICA DEL AYUNTAMIENTO II

36052_PXOM_202207_AP
 Julio 2022 ERS 89 29N
 Julio 2022 EPSG: 25829

0 50 100 200 Metros



555.250 555.500 555.750 556.000 556.250 556.500 556.750 557.000

CLASIFICACIÓN DO SOLO

SOLO URBANO

- S.U. (Solo Urbano Residencial)
- API-1 (Area Plan. Incorporado)

SOLO DE NÚCLEO RURAL

- Delimitación de núcleo rural

SOLO URBANIZABLE

- SUD (S. Urbz. Delimitado)
- R - Residencial / I - Industrial

SOLO RÚSTICO

- SRPO (P. Ordinaria)
- SRPA (P. Agropecuaria)
- SRPI (P. Infraestruturas)
- SRPAg (P. de Augas)
- SRPPC (P. Patrimonio Cultural)
- SRPF (P. Forestal)
- SRPP (P. Paisaxística)
- SRPAg (P. de Augas)

ZEC Zona Especial Conservación

ARQUITECTÓNICO E ETNOGRÁFICO

- Ben de interese cultural
- Ámbito protexido
- Contorno de protección nº de catálogo

PATRIMONIO CULTURAL

- CAMIÑO DE SANTIAGO ARQUEOLÓXICO
- Área de prot. Integral
- Contorno de protección código xacemento
- Camiño Santiago
- Camiño Real

SISTEMA INFRAESTRUTURAS DE SERVICIOS

- Abastecemento existente
- Abastecemento proposto
- Saneamento existente
- Saneamento proposto
- Rede eléctrica

GRÁFICO DE FOLLAS

GRÁFICO DE HOJAS

57 de 108

Concello de SILLED A

CONCELLO DE SILLED A (PONTEVEDRA)

AYUNTAMIENTO DE SILLED A (PONTEVEDRA)

PLAN XERAL DE ORDENACIÓN MUNICIPAL

PLAN XERAL DE ORDENACIÓN MUNICIPAL

Alfonso Botana S.L.

Aprobación Provisional e Definitiva

Aprobación Provisional y Definitiva

V. PLANOS DE ORDENACIÓN

V. PLANOS DE ORDENACIÓN

V.05.2 ORD. ESTRUCT. XERAL E ORGÁNICA DO CONCELLO II

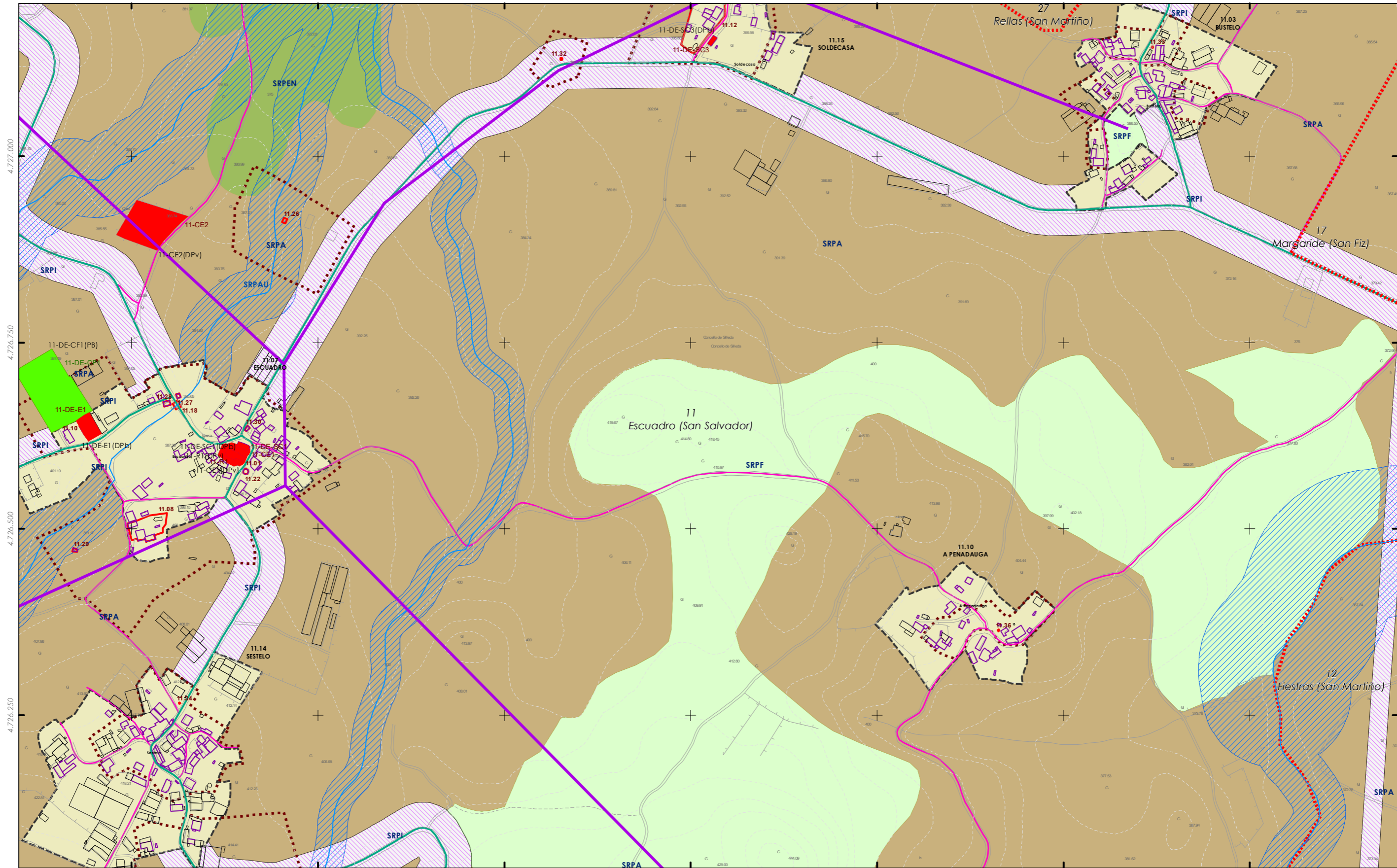
V.05.2 ORD. ESTRUCT. GENERAL Y ORGANICA DEL AYUNTAMIENTO II

36052_PXOM_202207_AP

Julio 2022 ERS 89 29N
 Julio 2022 EPSG: 25829

1:5.000

0 50 100 200 Metros



557.250 557.500 557.750 código nº SE (sit. existente) / SN (sit. nov.) (P.V.) - Silleda 558.250 558.500 558.750

CLASIFICACIÓN DO SOLO

SOLO URBANO
 S.U. (Solo Urbano Residencial)
 API-1 (Area Plan. Incorporado)

SOLO DE NÚCLEO RURAL
 Delimitación de núcleo rural

SOLO URBANIZABLE
 SUD (S. Urbz. Delimitado)
 R - Residencial / I - Industrial

SOLO RÚSTICO
 SRPO (P. Ordinaria)
 SRPA (P. Agropecuaria)
 SRPI (P. Infraestruturas)
 SRPAg (P. de Augas)

SRPPC (P. Patrimonio Cultural)
 SRPF (P. Forestal)
 SRPP (P. Paisaxística)
 SRPAg (P. de Augas)

ZEC Zona Especial Conservación

PATRIMONIO CULTURAL
 ARQUITECTÓNICO E ETNOGRÁFICO
 Ben de interese cultural
 Ámbito protexido
 Contorno de protección nº de catálogo
 00.00
 CAMIÑO DE SANTIAGO
 Camiño de Santiago
 ARQUEOLÓXICO
 Área de prot. Integral
 Contorno de protección código xacemento
 GA36021000
 Camiño Santiago
 ★★★ Camiño Real

SISTEMA INFRAESTRUTURAS DE SERVICIOS
 Abastecemento existente
 Abastecemento proposto
 Saneamento existente
 Saneamento proposto
 Rede eléctrica

A1	A2	A3	A4
B1	B2	B3	B4
C1	C2	C3	C4
D1	D2	D3	D4
E1	E2	E3	E4
F1	F2	F3	F4
G1	G2	G3	G4
H1	H2	H3	H4
I1	I2	I3	I4
J1	J2	J3	J4
K1	K2	K3	K4
L1	L2	L3	L4
M1	M2	M3	M4
N1	N2	N3	N4
O1	O2	O3	O4
P1	P2	P3	P4
Q1	Q2	Q3	Q4
R1	R2	R3	R4
S1	S2	S3	S4

GRÁFICO DE FOLLAS
GRÁFICO DE HOJAS

Concello de SILLEDA

ALFONSO BOTANA S.L.
 SILLADA (P.O. 2017) S.L.

36052_PXOM_202207_AP
 Xullo 2022 ERS 89 29N
 Julio 2022 EPSG: 25829

CONCELLO DE SILLEDA (PONTEVEDRA)
 AYUNTAMIENTO DE SILLEDA (PONTEVEDRA)

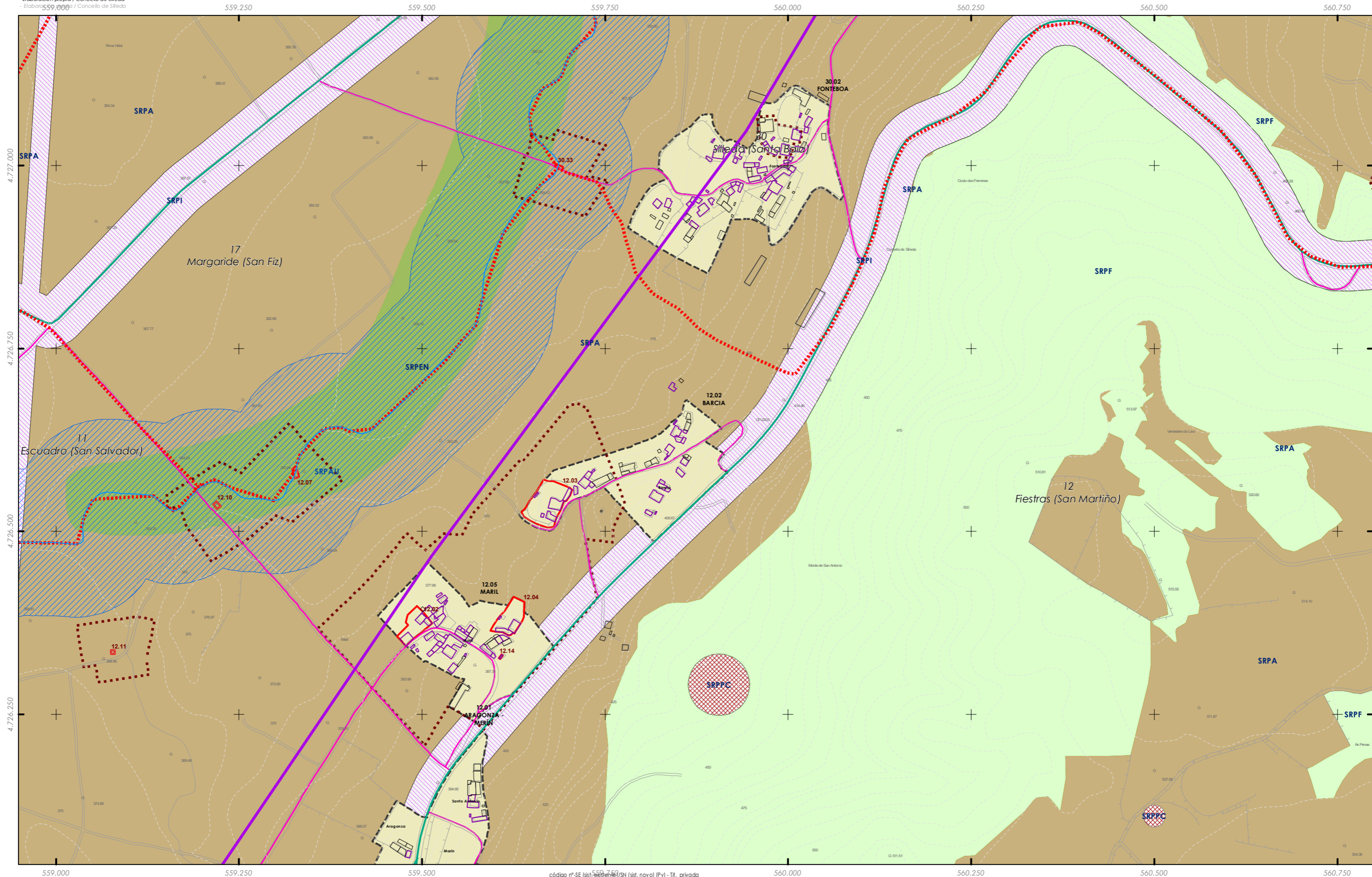
PLAN XERAL DE ORDENACIÓN MUNICIPAL
 PLAN XERAL DE ORDENACIÓN MUNICIPAL

Alfonso Botana S.L.
 Aprobación Provisional e Definitiva

V. PLANOS DE ORDENACIÓN
 V. PLANOS DE ORDENACIÓN

V.05.2 ORD. ESTRUCT. XERAL E ORGÁNICA DO CONCELLO II
 V.05.2 ORD. ESTRUCT. GENERAL Y ORGÁNICA DEL AYUNTAMIENTO II

0 50 100 200 Metros



559.000 559.250 559.500 559.750 560.000 560.250 560.500 560.750
 código nº SE (sit. urbano) / SN (sit. novo) (Pv) - Tr. privada

- CLASIFICACIÓN DO SOLO**
- SOLO URBANO**
 - S.U. (Solo Urbano Residencial)
 - API-1 (Area Plan. Incorporado)
 - SOLO DE NÚCLEO RURAL**
 - Delimitación de núcleo rural
 - SOLO URBANIZABLE**
 - SUD (S. Urbz. Delimitado)
 - R. Residencial / I - Industrial

- SOLO RÚSTICO**
- SRPO (P. Ordinaria)
 - SRPA (P. Agropecuaria)
 - SRPI (P. Infraestruturas)
 - SRPAg (P. de Augas)
 - SRPPC (P. Patrimonio Cultural)
 - SRPF (P. Forestal)
 - SRPP (P. Paisaxística)
 - SRPAg (P. de Augas)

- ARQUITECTÓNICO E ETNOGRÁFICO**
- Ben de interese cultural
 - Ámbito protexido
 - Contorno de protección nº de catálogo
 - 00.00
- PATRIMONIO CULTURAL**
- CAMIÑO DE SANTIAGO ARQUEOLÓXICO
 - Área de prot. Integral
 - Contorno de protección código xacemento
 - GA36021000
 - Camiño Santiago
 - Camiño Real

SISTEMA INFRAESTRUTURAS DE SERVIZOS

- Abastecemento existente
- Abastecemento proposto
- Saneamento existente
- Saneamento proposto
- Rede eléctrica

GRÁFICO DE FOLLAS
GRÁFICO DE HOJAS

A1	A2	A3	A4
B1	B2	B3	B4
C1	C2	C3	C4
D1	D2	D3	D4
E1	E2	E3	E4
F1	F2	F3	F4
G1	G2	G3	G4
H1	H2	H3	H4
I1	I2	I3	I4
J1	J2	J3	J4
K1	K2	K3	K4
L1	L2	L3	L4
M1	M2	M3	M4
N1	N2	N3	N4
O1	O2	O3	O4
P1	P2	P3	P4
Q1	Q2	Q3	Q4
R1	R2	R3	R4
S1	S2	S3	S4

Concello de SILLED A

CONCELLO DE SILLED A (PONTEVEDRA)
 AYUNTAMIENTO DE SILLED A (PONTEVEDRA)
PLAN XERAL DE ORDENACIÓN MUNICIPAL
 PLAN XERAL DE ORDENACIÓN MUNICIPAL

Alfonso Botana S.L.
 Aprobación Provisional e Definitiva

V. PLANOS DE ORDENACIÓN
 V. PLANOS DE ORDENACIÓN

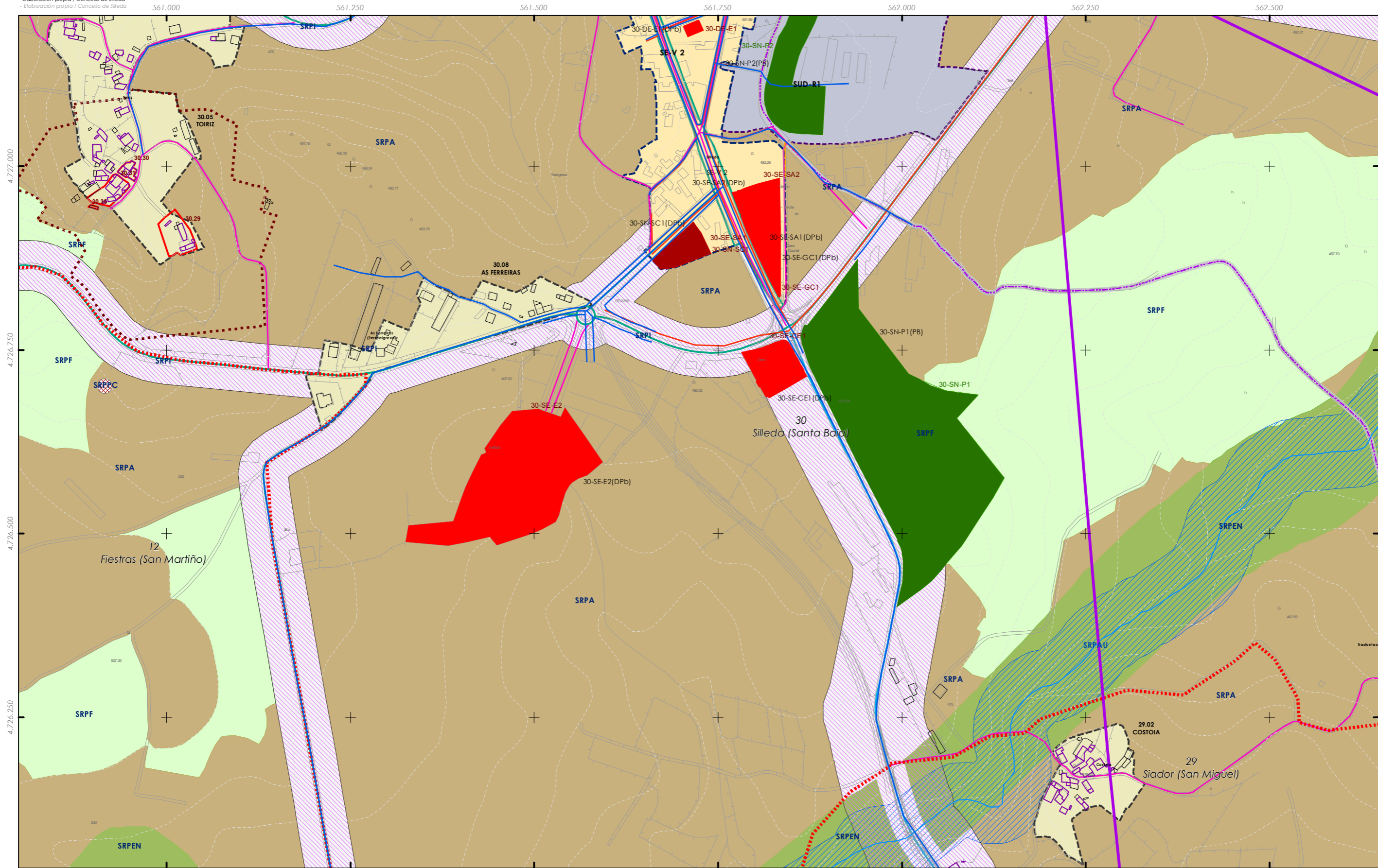
V.05.2 ORD. ESTRUCT. XERAL E ORGÁNICA DO CONCELLO II
 V.05.2 ORD. ESTRUCT. GENERAL Y ORGÁNICA DEL AYUNTAMIENTO II

36052_PXOM_202207_AP
 Xullo 2022 ERS 89 29N
 Julio 2022 EPSG: 25829

1:5.000

0 50 100 200 Metros

59 de 108



561.000 561.250 561.500 código nº SE (sit. existente) / SN (sit. nova) (Pv) - TR. privada 561.750 562.000 562.250 562.500 562.800

CLASIFICACIÓN DO SOLO

SOLO URBANO
 S.U. (Solo Urbano Residencial)
 API-1 (Area Plan. Incorporado)

SOLO DE NÚCLEO RURAL
 Delimitación de núcleo rural

SOLO URBANIZABLE
 SUD (S. Urbz. Delimitado)
 R - Residencial / I - Industrial

SOLO RÚSTICO

- SRPO (P. Ordinaria)
- SRPA (P. Agropecuaria)
- SRPI (P. Infraestruturas)
- SRPAg (P. de Augas)
- SRPPC (P. Patrimonio Cultural)
- SRPF (P. Forestal)
- SRPP (P. Paisaxística)
- SRPAg (P. de Augas)
- ZEC Zona Especial Conservación

ARQUITECTÓNICO E ETNOGRÁFICO
 Ben de interese cultural
 Ámbito protexido
 Contorno de protección nº de catálogo
 00.00

CAMIÑO DE SANTIAGO
 Camiño de Santiago

ARQUEOLÓXICO
 Área de prot. Integral
 Contorno de protección código xacemento
 GA36021000

PATRIMONIO CULTURAL
 Camiño Santiago
 Camiño Real

SISTEMA INFRAESTRUTURAS DE SERVICIOS

- Abastecemento existente
- Abastecemento proposto
- Saneamento existente
- Saneamento proposto
- Rede eléctrica

GRÁFICO DE FOLLAS
GRÁFICO DE HOJAS

60 de 108

Concello de SILLEDA

CONCELLO DE SILLEDA (PONTEVEDRA)
 AYUNTAMIENTO DE SILLEDA (PONTEVEDRA)
PLAN XERAL DE ORDENACIÓN MUNICIPAL
 PLAN XERAL DE ORDENACIÓN MUNICIPAL

Alfonso Botana S.L.
 Aprobación Provisional e Definitiva

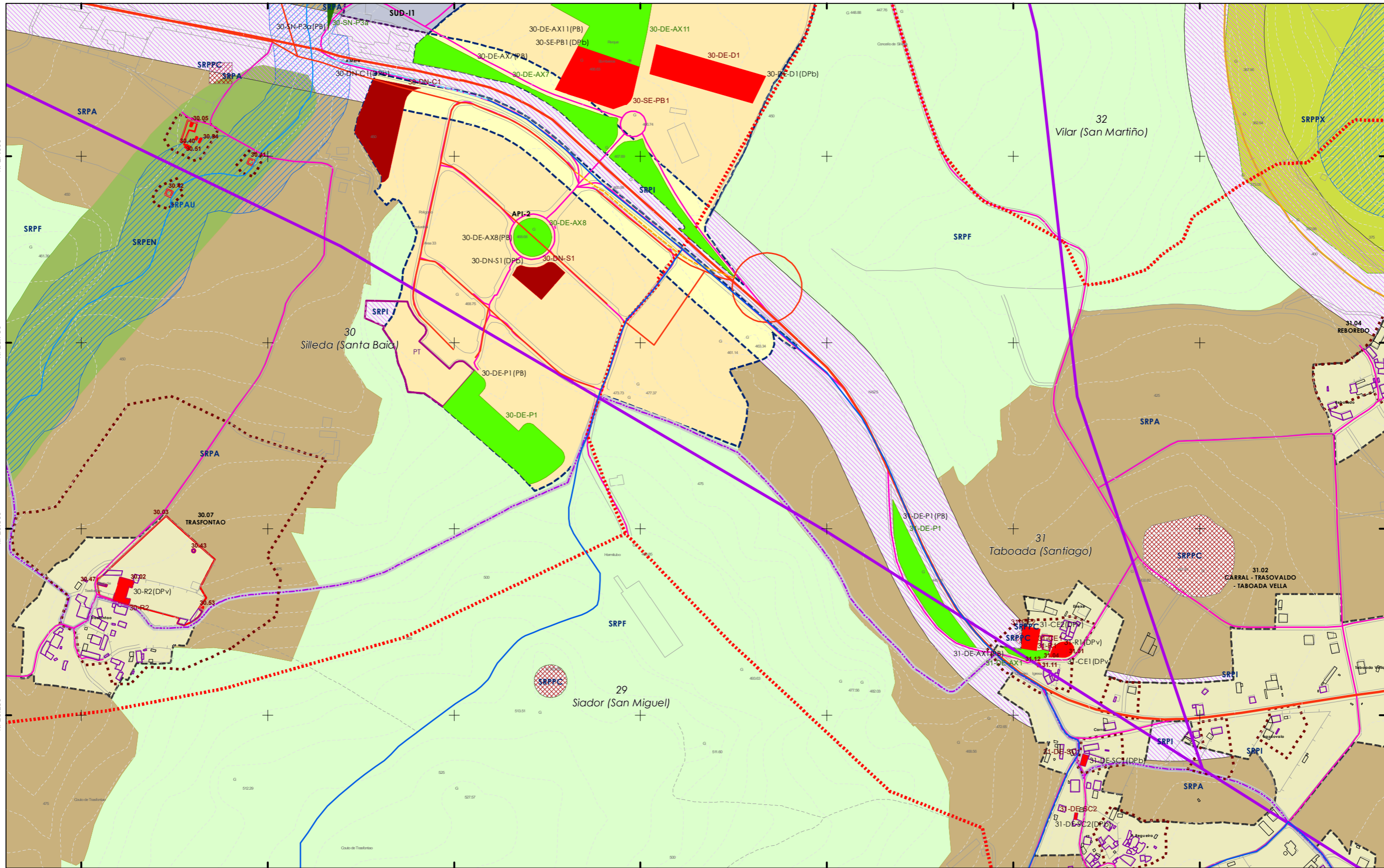
V. PLANOS DE ORDENACIÓN
 V. PLANOS DE ORDENACIÓN

36052_PXOM_202207_AP
 Julio 2022 ERS 89 29N
 Julio 2022 EPSG: 25829

V.05.2 ORD. ESTRUCT. XERAL E ORGÁNICA DO CONCELLO II
 V.05.2 ORD. ESTRUCT. GENERAL Y ORGÁNICA DEL AYUNTAMIENTO II

1:5.000

0 50 100 200 Metros



562.750 563.000 563.250 563.500 563.750 564.000 564.250
 4.726.250 4.726.500 4.726.750 4.727.000
 código nº SE (sit. existente) / SN (sit. novo) (Pv) - Tr. privada

- CLASIFICACIÓN DO SOLO**
- SOLO URBANO**
 - S.U. (Solo Urbano Residencial)
 - API-1 (Area Plan. Incorporado)
 - SOLO DE NÚCLEO RURAL**
 - Delimitación de núcleo rural
 - SOLO URBANIZABLE**
 - SUD (S. Urbz. Delimitado)
 - R - Residencial / I - Industrial

- SOLO RÚSTICO**
- SRPO (P. Ordinaria)
 - SRPA (P. Agropecuaria)
 - SRPI (P. Infraestruturas)
 - SRPAg (P. de Augas)
 - SRPPC (P. Patrimonio Cultural)
 - SRPF (P. Forestal)
 - SRPP (P. Paisaxística)
 - SRPAg (P. de Augas)

- PATRIMONIO CULTURAL**
- ARQUITECTÓNICO E ETNOGRÁFICO**
 - Ben de interese cultural
 - Ámbito protexido
 - Contorno de protección nº de catálogo
 - CAMIÑO DE SANTIAGO**
 - Camiño de Santiago
 - ARQUEOLÓXICO**
 - Área de prot. Integral
 - Contorno de protección código xacemento
 - Camiño Santiago
 - Camiño Real

- SISTEMA INFRAESTRUTURAS DE SERVICIOS**
- Abastecemento existente
 - Abastecemento proposto
 - Saneamento existente
 - Saneamento proposto
 - Rede eléctrica

GRÁFICO DE FOLLAS
GRÁFICO DE HOJAS

A1	A2	A3	A4
B1	B2	B3	B4
C1	C2	C3	C4
D1	D2	D3	D4
E1	E2	E3	E4
F1	F2	F3	F4
G1	G2	G3	G4
H1	H2	H3	H4
I1	I2	I3	I4
J1	J2	J3	J4
K1	K2	K3	K4
L1	L2	L3	L4
M1	M2	M3	M4
N1	N2	N3	N4
O1	O2	O3	O4
P1	P2	P3	P4
Q1	Q2	Q3	Q4
R1	R2	R3	R4
S1	S2	S3	S4

Concello de SILLEDA

ALFONSO BOTANA S.L.
 ARQUITECTURA URBANÍSTICA E INGENIERÍA

36052_PXOM_202207_AP

Julio 2022 ERS 89 29N
 Julio 2022 EPSG: 25829

CONCELLO DE SILLEDA (PONTEVEDRA)
 AYUNTAMIENTO DE SILLEDA (PONTEVEDRA)

PLAN XERAL DE ORDENACIÓN MUNICIPAL
 PLAN XERAL DE ORDENACIÓN MUNICIPAL

Alfonso Botana S.L.
 Aprobación Provisional e Definitiva

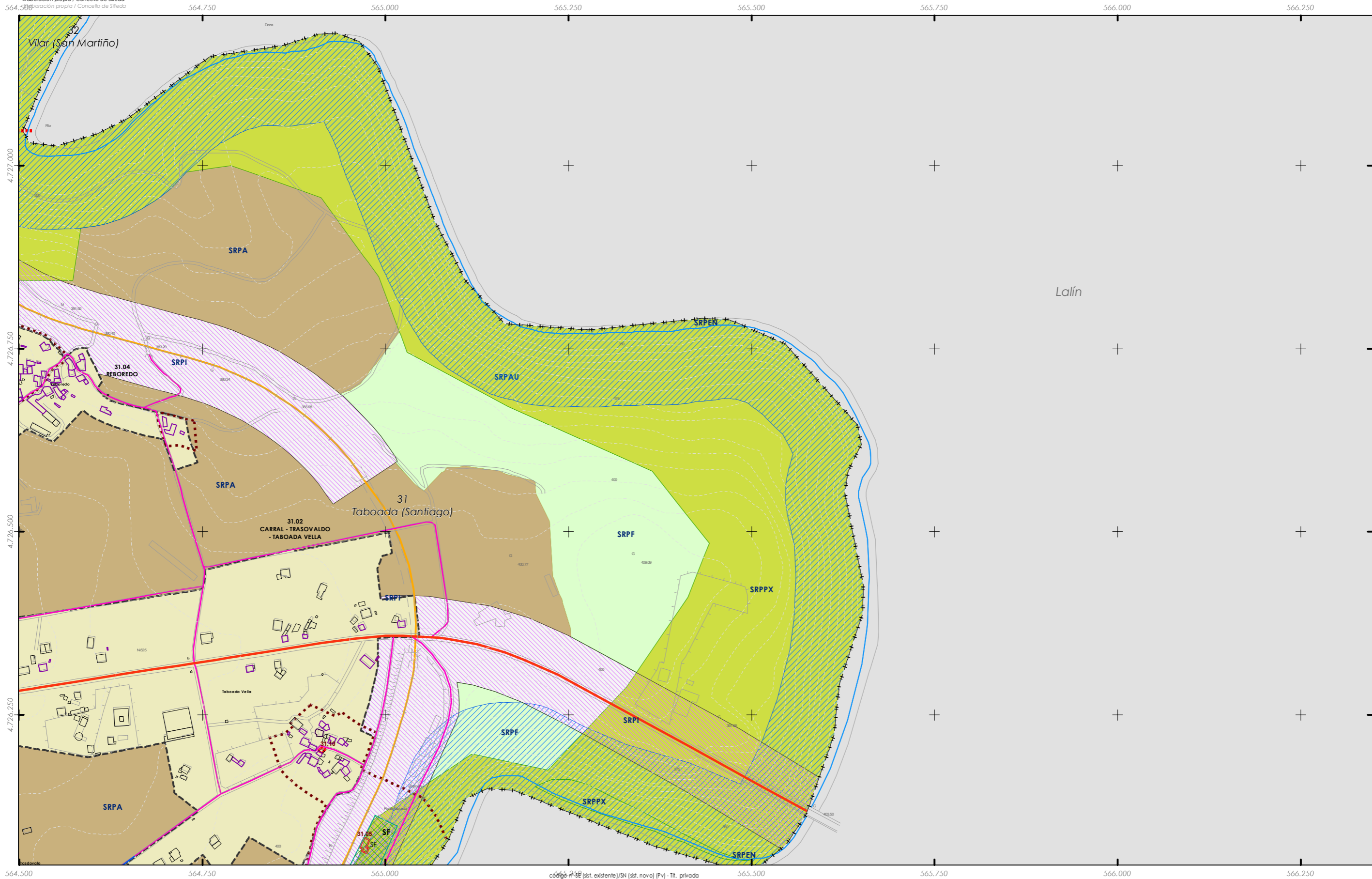
V. PLANOS DE ORDENACIÓN
 V. PLANOS DE ORDENACIÓN

V.05.2 ORD. ESTRUCT. XERAL E ORGÁNICA DO CONCELLO II
 V.05.2 ORD. ESTRUCT. GENERAL Y ORGANICA DEL AYUNTAMIENTO II

1:5.000

0 50 100 200 Metros

61 de 108



564.500 564.750 565.000 565.250 565.500 565.750 566.000 566.250

- CLASIFICACIÓN DO SOLO**
- SOLO URBANO**
 - S.U. (Solo Urbano Residencial)
 - API-1 (Área Plan. Incorporado)
 - SOLO DE NÚCLEO RURAL**
 - Delimitación de núcleo rural
 - SOLO URBANIZABLE**
 - SUD (S. Urbz. Delimitado)
 - R - Residencial / I - Industrial

- SOLO RÚSTICO**
- SRPO (P. Ordinaria)
 - SRPA (P. Agropecuaria)
 - SRPI (P. Infraestruturas)
 - SRPAg (P. de Augas)
 - SRPPC (P. Patrimonio Cultural)
 - SRPF (P. Forestal)
 - SRPP (P. Paisaxística)
 - SRPAg (P. de Augas)

- ARQUITECTÓNICO E ETNOGRÁFICO**
- Ben de interese cultural
 - Ámbito protexido
 - Contorno de protección nº de catálogo
- PATRIMONIO CULTURAL**
- CAMIÑO DE SANTIAGO
 - ARQUEOLÓXICO
 - Área de prot. Integral
 - Contorno de protección código xacemento
 - Camiño Santiago
 - Camiño Real

- SISTEMA INFRAESTRUTURAS DE SERVIZOS**
- Abastecemento existente
 - Abastecemento proposto
 - Saneamento existente
 - Saneamento proposto
 - Rede eléctrica

GRÁFICO DE FOLLAS DE HOJAS

AJ	42
A1	43
C1	03
D1	02
E1	01
F1	01
G1	01
H1	01
I1	01
J1	01
K1	01
L1	01
M1	01
N1	01
O1	01
P1	01
Q1	01
R1	01
S1	01

Concello de SILLED A

ALFONSO BOTANA S.L.

36052_PXOM_202207_AP

Julio 2022 ERS 89 29N
 Julio 2022 EPSG: 25829

CONCELLO DE SILLED A (PONTEVEDRA)
 AYUNTAMIENTO DE SILLED A (PONTEVEDRA)


PLAN XERAL DE ORDENACIÓN MUNICIPAL
 PLAN XERAL DE ORDENACIÓN MUNICIPAL

Alfonso Botana S.L.
 Aprobación Provisional e Definitiva

V. PLANOS DE ORDENACIÓN
 V. PLANOS DE ORDENACIÓN

V.05.2 ORD. ESTRUCT. XERAL E ORGÁNICA DO CONCELLO II
 V.05.2 ORD. ESTRUCT. XERAL E ORGÁNICA DEL AYUNTAMIENTO II

0 50 100 200 Metros



CLASIFICACIÓN DO SOLO

SOLO URBANO

- S.U. (Solo Urbano Residencial)
- API-1 (Area Plan. Incorporado)

SOLO DE NÚCLEO RURAL

- Delimitación de núcleo rural

SOLO URBANIZABLE

- SUD (S. Urbz. Delimitado)
- R - Residencial / I - Industrial

SOLO RÚSTICO

- SRPO (P. Ordinaria)
- SRPPC (P. Patrimonio Cultural)
- SRPA (P. Agropecuaria)
- SRPF (P. Forestal)
- SRPI (P. Infraestruturas)
- SRPP (P. Paisaxística)
- SRPAg (P. de Augas)

ZEC Zona Especial Conservación

PATRIMONIO CULTURAL

ARQUITECTÓNICO E ETNOGRÁFICO

- Ben de interese cultural
- Ámbito protexido
- Contorno de protección nº de catálogo

CAMIÑO DE SANTIAGO ARQUEOLÓXICO

- GA36021000 código xacemento
- Área de prot. Integral
- Contorno de protección
- Camiño Santiago
- Camiño Real

SISTEMA INFRAESTRUTURAS DE SERVICIOS

- Abastecemento existente
- Abastecemento proposto
- Saneamento existente
- Saneamento proposto
- Rede eléctrica

GRÁFICO DE FOLLAS DE HOJAS

63 de 108

Concello de SILLED A

CONCELLO DE SILLED A (PONTEVEDRA)

AYUNTAMIENTO DE SILLED A (PONTEVEDRA)

PLAN XERAL DE ORDENACIÓN MUNICIPAL

PLAN XERAL DE ORDENACIÓN MUNICIPAL

Alfonso Botana S.L.

Aprobación Provisional e Definitiva

Aprobación Provisional y Definitiva

V. PLANOS DE ORDENACIÓN

V. PLANOS DE ORDENACIÓN

V.05.2 ORD. ESTRUCT. XERAL E ORGÁNICA DO CONCELLO II

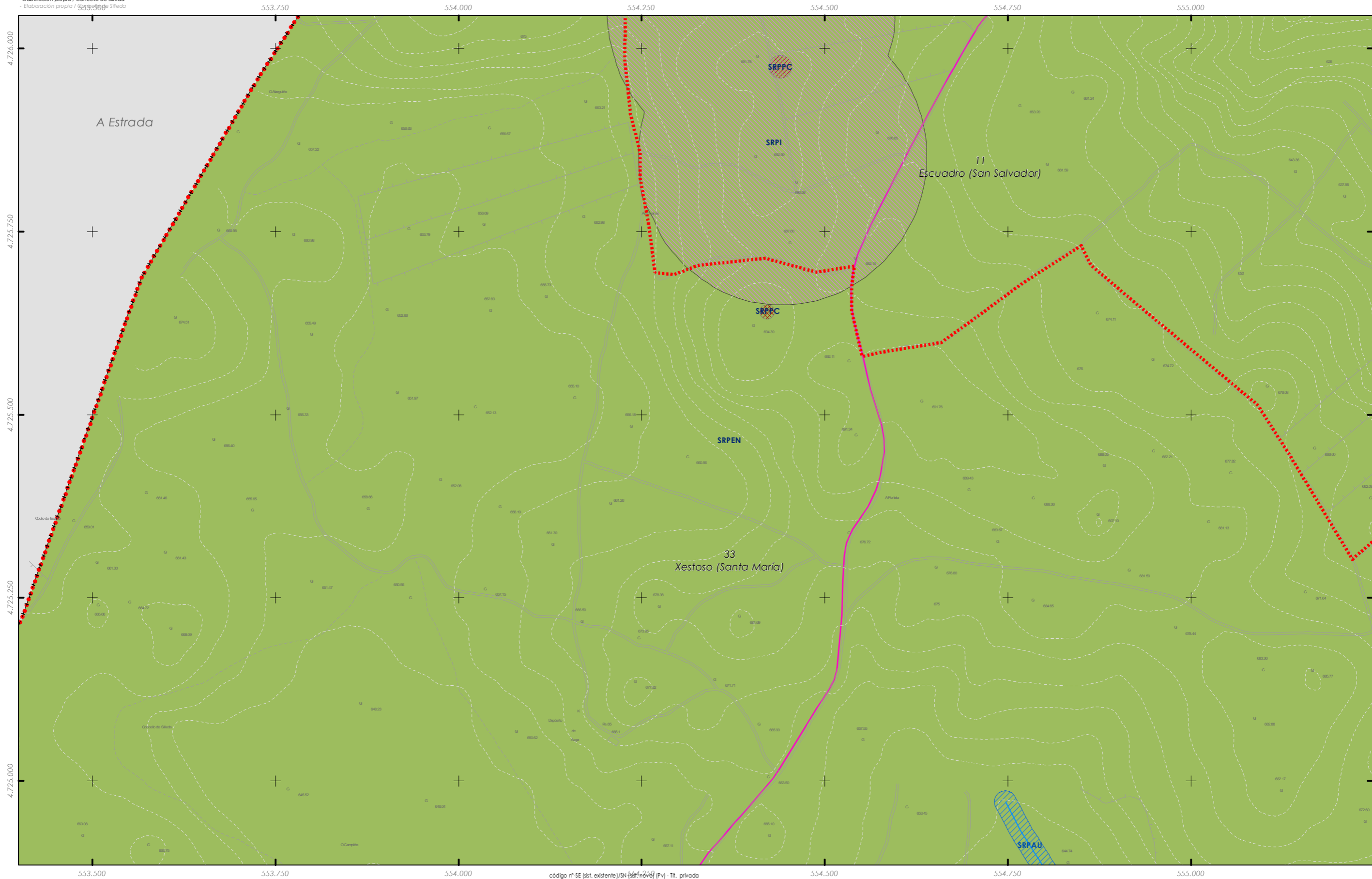
V.05.2 ORD. ESTRUCT. GENERAL Y ORGÁNICA DEL AYUNTAMIENTO II

36052_PXOM_202207_AP

Julio 2022 ERS 89 29N
 Julio 2022 EPSG: 25829

1:5.000

0 50 100 200 Metros



CLASIFICACIÓN DO SOLO

- SOLO URBANO**
- S.U. (Solo Urbano Residencial)
 - API-1 (Area Plan. Incorporado)
- SOLO DE NÚCLEO RURAL**
- Delimitación de núcleo rural
- SOLO URBANIZABLE**
- SUD (S. Urbz. Delimitado)
 - R - Residencial / I - Industrial

SOLO RÚSTICO

- SRPO (P. Ordinaria)
- SRPA (P. Agropecuaria)
- SRPI (P. Infraestruturas)
- SRPAg (P. de Augas)
- SRPPC (P. Patrimonio Cultural)
- SRPF (P. Forestal)
- SRPP (P. Paisaxística)
- SRPAg (P. de Augas)

ZEC Zona Especial Conservación

PATRIMONIO CULTURAL

- ARQUITECTÓNICO E ETNOGRÁFICO**
- Ben de interese cultural
 - Ámbito protexido
 - Contorno de protección nº de catálogo
- CAMIÑO DE SANTIAGO ARQUEOLÓXICO**
- Área de prot. Integral
 - Contorno de protección código xacemento
 - Camiño Santiago
 - Camiño Real

SISTEMA INFRAESTRUTURAS DE SERVICIOS

- Abastecemento existente
- Abastecemento proposto
- Saneamento existente
- Saneamento proposto
- Rede eléctrica

código nº SE (sit. existente) / SN (sit. novo) (P.v) - TR. privada

GRÁFICO DE FOLLAS
GRÁFICO DE HOJAS

A1	A2	A3	A4
B1	B2	B3	B4
C1	C2	C3	C4
D1	D2	D3	D4
E1	E2	E3	E4
F1	F2	F3	F4
G1	G2	G3	G4
H1	H2	H3	H4
I1	I2	I3	I4
J1	J2	J3	J4
K1	K2	K3	K4
L1	L2	L3	L4
M1	M2	M3	M4
N1	N2	N3	N4
O1	O2	O3	O4
P1	P2	P3	P4
Q1	Q2	Q3	Q4
R1	R2	R3	R4
S1	S2	S3	S4

64 de 108

Concello de SILLED A

36052_PXOM_202207_AP
 Xullo 2022 ERS 89 29N
 Julio 2022 EPSG: 25829

CONCELLO DE SILLED A (PONTEVEDRA)
 AYUNTAMIENTO DE SILLED A (PONTEVEDRA)

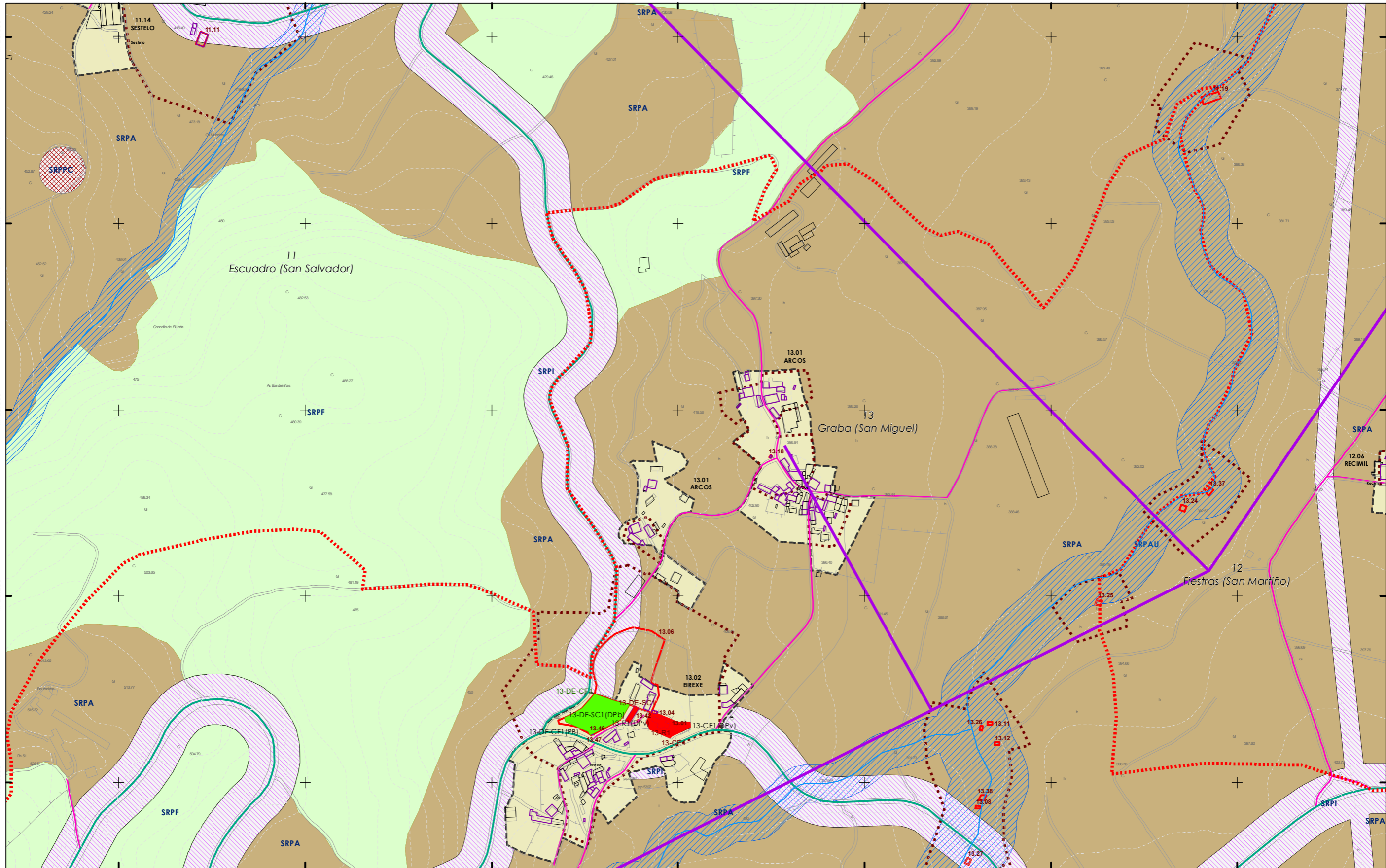
PLAN XERAL DE ORDENACIÓN MUNICIPAL
 PLAN XERAL DE ORDENACIÓN MUNICIPAL

Alfonso Botana S.L.
 Aprobación Provisional e Definitiva

V. PLANOS DE ORDENACIÓN
 V. PLANOS DE ORDENACIÓN

V.05.2 ORD. ESTRUCT. XERAL E ORGÁNICA DO CONCELLO II
 V.05.2 ORD. ESTRUCT. GENERAL Y ORGANICA DEL AYUNTAMIENTO II

1:5.000



CLASIFICACIÓN DO SOLO

SOLO URBANO
 S.U. (Solo Urbano Residencial)
 API-1 (Area Plan. Incorporado)

SOLO DE NÚCLEO RURAL
 Delimitación de núcleo rural

SOLO URBANIZABLE
 SUD (S. Urbz. Delimitado)
 R - Residencial / I - Industrial

SOLO RÚSTICO

- SRPO (P. Ordinaria)
- SRPA (P. Agropecuaria)
- SRPI (P. Infraestruturas)
- SRPAg (P. de Augas)
- SRPPC (P. Patrimonia Cultural)
- SRPF (P. Forestal)
- SRPP (P. Paisaxística)
- SRPAg (P. de Augas)

ZEC Zona Especial Conservación

ARQUITECTÓNICO E ETNOGRÁFICO

- Ben de interese cultural
- Ámbito protexido
- Contorno de protección nº de catálogo
- 00.00

CAMIÑO DE SANTIAGO

- Camiño de Santiago
- ARQUEOLÓXICO
- Área de prot. Integral
- Contorno de protección código xacemento
- GA36021000
- Camiño Santiago
- Camiño Real

SISTEMA INFRAESTRUTURAS DE SERVIZOS

- Abastecemento existente
- Abastecemento proposto
- Saneamento existente
- Saneamento proposto
- Rede eléctrica

código nº SE (sit. existente) / SN (sit. novo) (P.V.) - Silleda

GRÁFICO DE FOLLAS
GRÁFICO DE HOJAS

AJ	42				
A1	43	B3	44		
C1	C2	D3	D4	D5	D6
D1	D2	D3	D4	D5	D6
E3	E4	E5	E6	E7	
F3	F4	F5	F6	F7	
G1	G2	G3	G4	G5	G6
H1	H2	H3	H4	H5	H6
I1	I2	I3	I4	I5	I6
J2	J3	J4	J5	J6	J7
K1	K2	K3	K4	K5	K6
L1	L2	L3	L4	L5	L6
M2	M3	M4	M5	M6	M7
N3	N4	N5	N6	N7	N8
O5	O6	O7	O8		
P5	P6	P7	P8		
Q5	Q6	Q7			
R8	R6	R7			
S5	S4	S7			

66 de 108

Concello de SILLEDA

CONCELLO DE SILLEDA (PONTEVEDRA)
 AYUNTAMIENTO DE SILLEDA (PONTEVEDRA)

PLAN XERAL DE ORDENACIÓN MUNICIPAL
 PLAN XERAL DE ORDENACIÓN MUNICIPAL

Alfonso Botana S.L.
 Aprobación Provisional e Definitiva

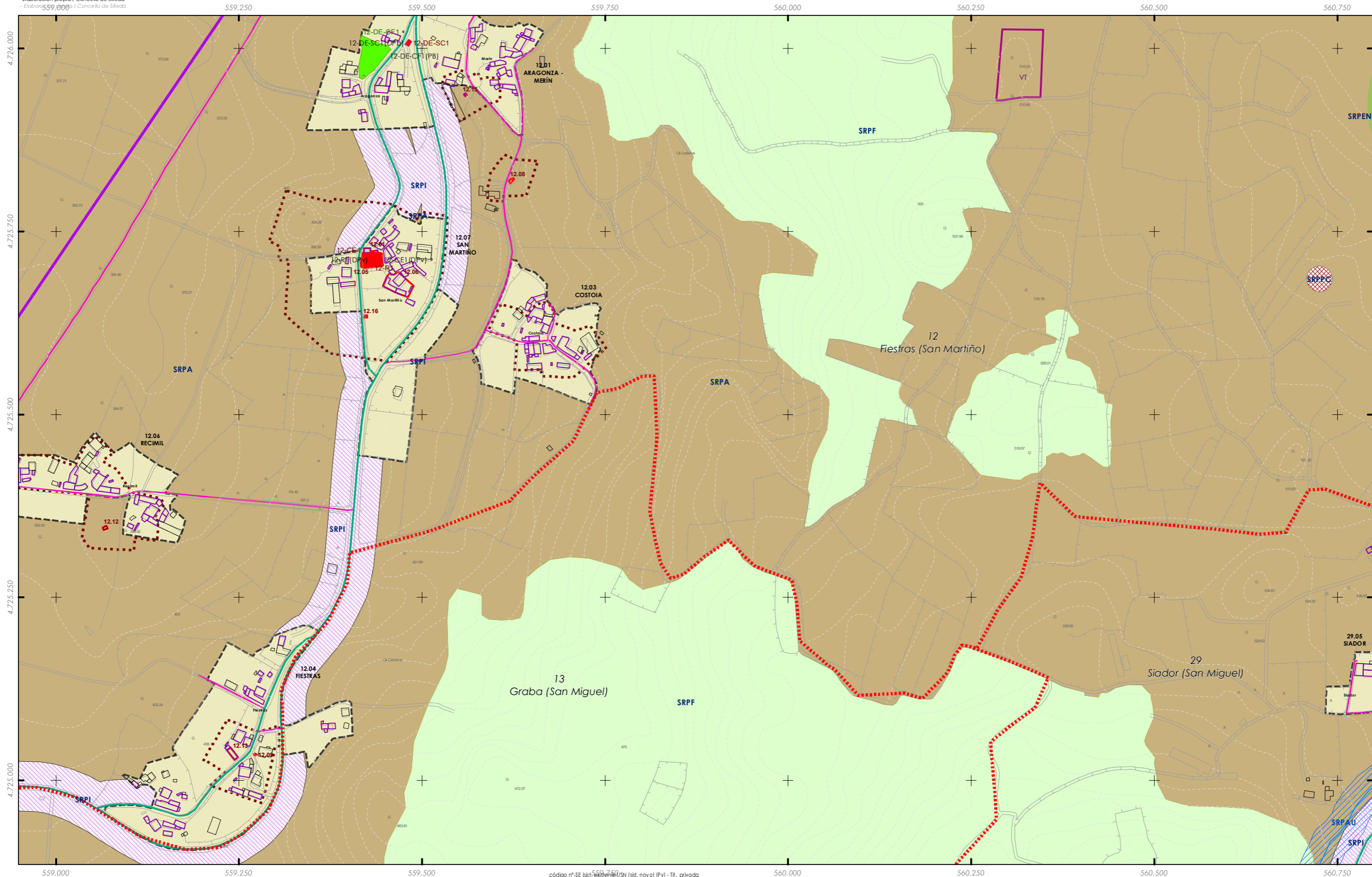
V. PLANOS DE ORDENACIÓN
 V. PLANOS DE ORDENACIÓN

V.05.2 ORD. ESTRUCT. XERAL E ORGÁNICA DO CONCELLO II
 V.05.2 ORD. ESTRUCT. GENERAL Y ORGÁNICA DEL AYUNTAMIENTO II

36052_PXOM_202207_AP
 Xullo 2022 ERS 89 29N
 Julio 2022 EPSG: 25829

1:5.000

0 50 100 200 Metros



- CLASIFICACIÓN DO SOLO**
- SOLO URBANO**
 - S.U. (Solo Urbano Residencial)
 - API-1 (Area Plan. Incorporado)
 - SOLO DE NÚCLEO RURAL**
 - Delimitación de núcleo rural
 - SOLO URBANIZABLE**
 - SUD (S. Urbz. Delimitado)
 - R - Residencial / I - Industrial

- SOLO RÚSTICO**
- SRPO (P. Ordinaria)
 - SRPA (P. Agropecuaria)
 - SRPI (P. Infraestruturas)
 - SRPAg (P. de Augas)
 - SRPP (P. Paisaxística)
 - SRPP (P. Forestal)
 - SRPP (P. Paisaxística)
 - SRPAg (P. de Augas)

- ARQUITECTÓNICO E ETNOGRÁFICO**
- Ben de interese cultural
 - Ámbito protexido
 - Contorno de protección nº de catálogo
- PATRIMONIO CULTURAL**
- CAMIÑO DE SANTIAGO
 - ARQUEOLÓXICO
 - Área de prot. Integral
 - Contorno de protección código xacemento
 - Camiño Santiago
 - Camiño Real

- SISTEMA INFRAESTRUTURAS DE SERVIZOS**
- Abastecemento existente
 - Abastecemento proposto
 - Saneamento existente
 - Saneamento proposto
 - Rede eléctrica

ZEC Zona Especial Conservación

A1	A2	A3	A4	A5	A6	A7	A8	A9	A10
B1	B2	B3	B4	B5	B6	B7	B8	B9	B10
C1	C2	C3	C4	C5	C6	C7	C8	C9	C10
D1	D2	D3	D4	D5	D6	D7	D8	D9	D10
E1	E2	E3	E4	E5	E6	E7	E8	E9	E10
F1	F2	F3	F4	F5	F6	F7	F8	F9	F10
G1	G2	G3	G4	G5	G6	G7	G8	G9	G10
H1	H2	H3	H4	H5	H6	H7	H8	H9	H10
I1	I2	I3	I4	I5	I6	I7	I8	I9	I10
J1	J2	J3	J4	J5	J6	J7	J8	J9	J10
K1	K2	K3	K4	K5	K6	K7	K8	K9	K10
L1	L2	L3	L4	L5	L6	L7	L8	L9	L10
M1	M2	M3	M4	M5	M6	M7	M8	M9	M10
N1	N2	N3	N4	N5	N6	N7	N8	N9	N10
O1	O2	O3	O4	O5	O6	O7	O8	O9	O10
P1	P2	P3	P4	P5	P6	P7	P8	P9	P10
Q1	Q2	Q3	Q4	Q5	Q6	Q7	Q8	Q9	Q10
R1	R2	R3	R4	R5	R6	R7	R8	R9	R10
S1	S2	S3	S4	S5	S6	S7	S8	S9	S10

GRÁFICO DE FOLLAS
GRÁFICO DE HOJAS

Concello de SILLED A

CONCELLO DE SILLED A (PONTEVEDRA)
 AYUNTAMIENTO DE SILLED A (PONTEVEDRA)

PLAN XERAL DE ORDENACIÓN MUNICIPAL
 PLAN XERAL DE ORDENACIÓN MUNICIPAL

Alfonso Botana S.L.
 Aprobación Provisional e Definitiva

V. PLANOS DE ORDENACIÓN
 V. PLANOS DE ORDENACIÓN

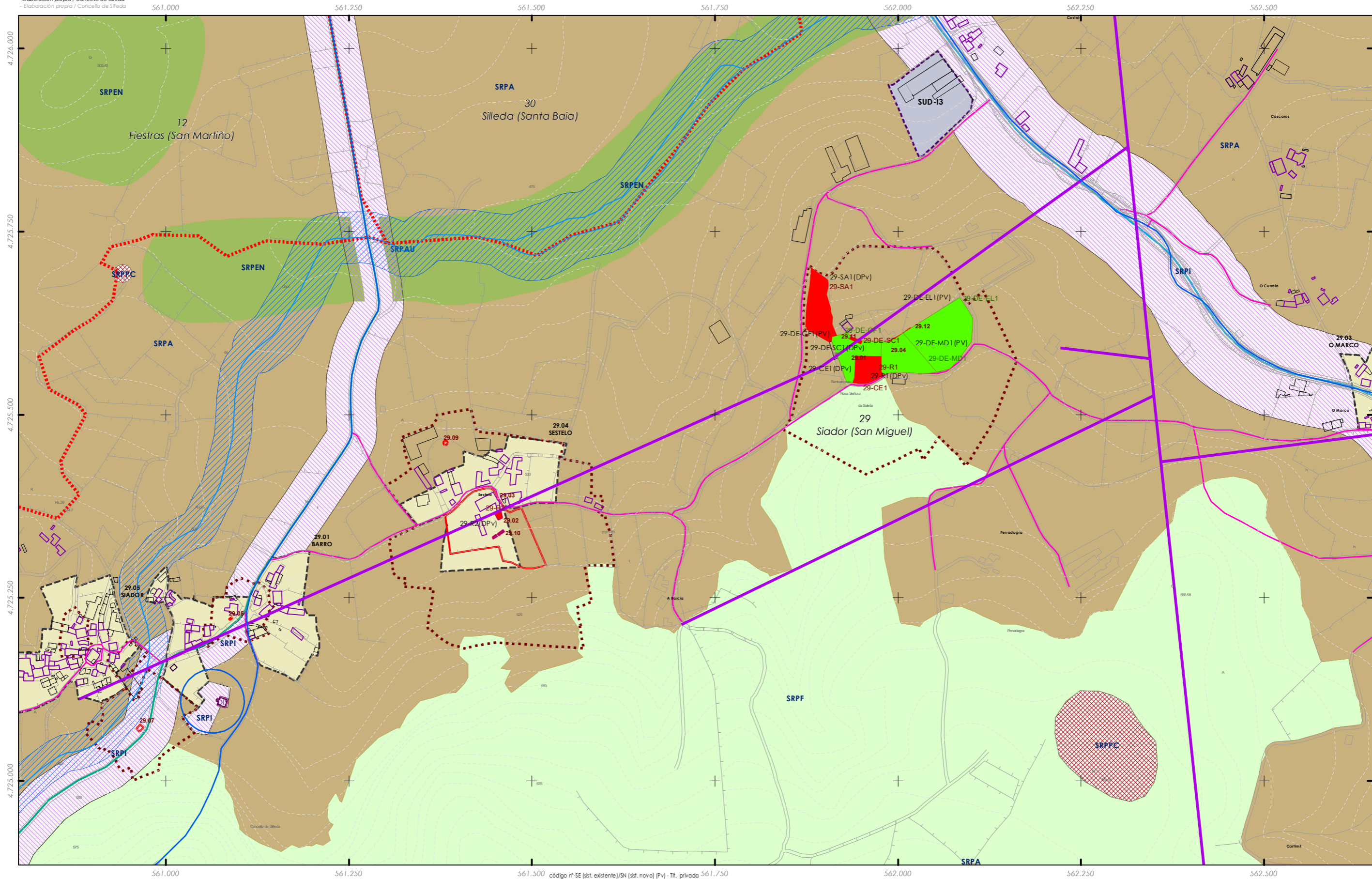
V.05.2 ORD. ESTRUCT. XERAL E ORGÁNICA DO CONCELLO II
 V.05.2 ORD. ESTRUCT. XERAL E ORGÁNICA DO CONCELLO II

36052_PXOM_202207_AP
 Julio 2022 ERS 89 29N
 Julio 2022 EPSG: 25829

67 de 108

1:5.000

0 50 100 200 Metros



CLASIFICACIÓN DO SOLO

SOLO URBANO
 S.U. (Solo Urbano Residencial)
 API-1 (Area Plan. Incorporado)

SOLO DE NÚCLEO RURAL
 Delimitación de núcleo rural

SOLO URBANIZABLE
 SUD (S. Urbz. Delimitado)
 R - Residencial / I - Industrial

SOLO RÚSTICO

SRPO (P. Ordinaria)
 SRPA (P. Agropecuaria)
 SRPI (P. Infraestruturas)
 SRPAg (P. de Augas)

SRPPC (P. Patrimonio Cultural)
 SRPF (P. Forestal)
 SRPP (P. Paisaxística)
 SRPAg (P. de Augas)

ZEC Zona Especial Conservación

PATRIMONIO CULTURAL

ARQUITECTÓNICO E ETNOGRÁFICO
 Ben de interese cultural
 Ámbito protexido
 Contorno de protección nº de catálogo
 00.00

CAMIÑO DE SANTIAGO
 Camiño de Santiago
 ARQUEOLÓXICO
 Área de prot. Integral
 Contorno de protección código xacemento
 GA36021000

Camiño Santiago
 Camiño Real

SISTEMA INFRAESTRUTURAS DE SERVICIOS

Abastecemento existente
 Abastecemento proposto
 Saneamento existente
 Saneamento proposto
 Rede eléctrica

GRÁFICO DE FOLLAS
 GRÁFICO DE HOJAS

68 de 108

Concello de SILLED A

ALFONSO BOTANA

36052_PXOM_202207_AP

Julio 2022 ERS 89 29N
 Julio 2022 EPSG: 25829

CONCELLO DE SILLED A (PONTEVEDRA)
 AYUNTAMIENTO DE SILLED A (PONTEVEDRA)
PLAN XERAL DE ORDENACIÓN MUNICIPAL
 PLAN XERAL DE ORDENACIÓN MUNICIPAL

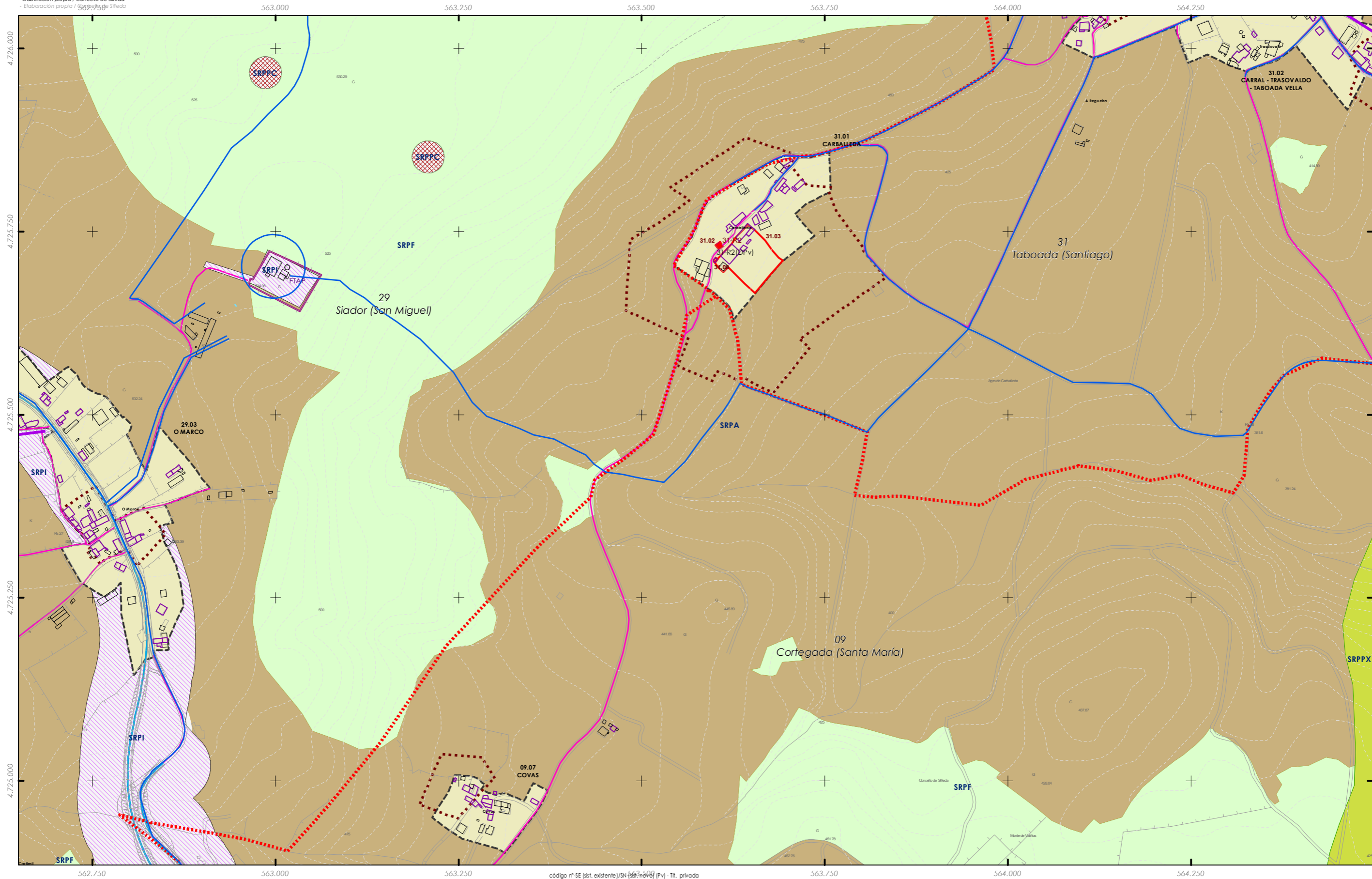
Alfonso Botana S.L.
 Aprobación Provisional e Definitiva

V. PLANOS DE ORDENACIÓN
 V. PLANOS DE ORDENACIÓN

V.05.2 ORD. ESTRUCT. XERAL E ORGÁNICA DO CONCELLO II
 V.05.2 ORD. ESTRUCT. XERAL E ORGÁNICA DEL AYUNTAMIENTO II

1:5.000

0 50 100 200 Metros



código nº SE (sit. existente) / SN (sit. novo) (Pv) - TR. privada

- CLASIFICACIÓN DO SOLO**
- SOLO URBANO**
 - S.U. (Solo Urbano Residencial)
 - API-1 (Area Plan. Incorporado)
 - SOLO DE NÚCLEO RURAL**
 - Delimitación de núcleo rural
 - SOLO URBANIZABLE**
 - SUD (S. Urbz. Delimitado)
 - R - Residencial / I - Industrial

- SOLO RÚSTICO**
- SRPD (P. Ordinaria)
 - SRPA (P. Agropecuaria)
 - SRPI (P. Infraestruturas)
 - SRPAg (P. de Augas)
 - SRPPC (P. Patrimonio Cultural)
 - SRPF (P. Forestal)
 - SRPP (P. Paisaxística)
 - SRPAg (P. de Augas)

ZEC Zona Especial Conservación

- PATRIMONIO CULTURAL**
- ARQUITECTÓNICO E ETNOGRÁFICO**
 - Ben de interese cultural
 - Ámbito protexido
 - Contorno de protección nº de catálogo
 - 00.00
 - CAMIÑO DE SANTIAGO**
 - Camiño de Santiago
 - ARQUEOLÓXICO**
 - Área de prot. Integral
 - Contorno de protección código xacemento
 - GA36021000
 - CAMIÑO SANTIAGO**
 - Camiño Real

SISTEMA INFRAESTRUTURAS DE SERVICIOS

- Abastecemento existente
- Abastecemento proposto
- Saneamento existente
- Saneamento proposto
- Rede eléctrica

GRÁFICO DE FOLLAS
GRÁFICO DE HOJAS

A1	A2	A3	A4
B1	B2	B3	B4
C1	C2	C3	C4
D1	D2	D3	D4
E1	E2	E3	E4
F1	F2	F3	F4
G1	G2	G3	G4
H1	H2	H3	H4
I1	I2	I3	I4
J1	J2	J3	J4
K1	K2	K3	K4
L1	L2	L3	L4
M1	M2	M3	M4
N1	N2	N3	N4
O1	O2	O3	O4
P1	P2	P3	P4
Q1	Q2	Q3	Q4
R1	R2	R3	R4
S1	S2	S3	S4

Concello de SILLED A

ALFONSO BOTANA S.L.

CONCELLO DE SILLED A (PONTEVEDRA)
 AYUNTAMIENTO DE SILLED A (PONTEVEDRA)

PLAN XERAL DE ORDENACIÓN MUNICIPAL
 PLAN XERAL DE ORDENACIÓN MUNICIPAL

Alfonso Botana S.L.
 Aprobación Provisional e Definitiva

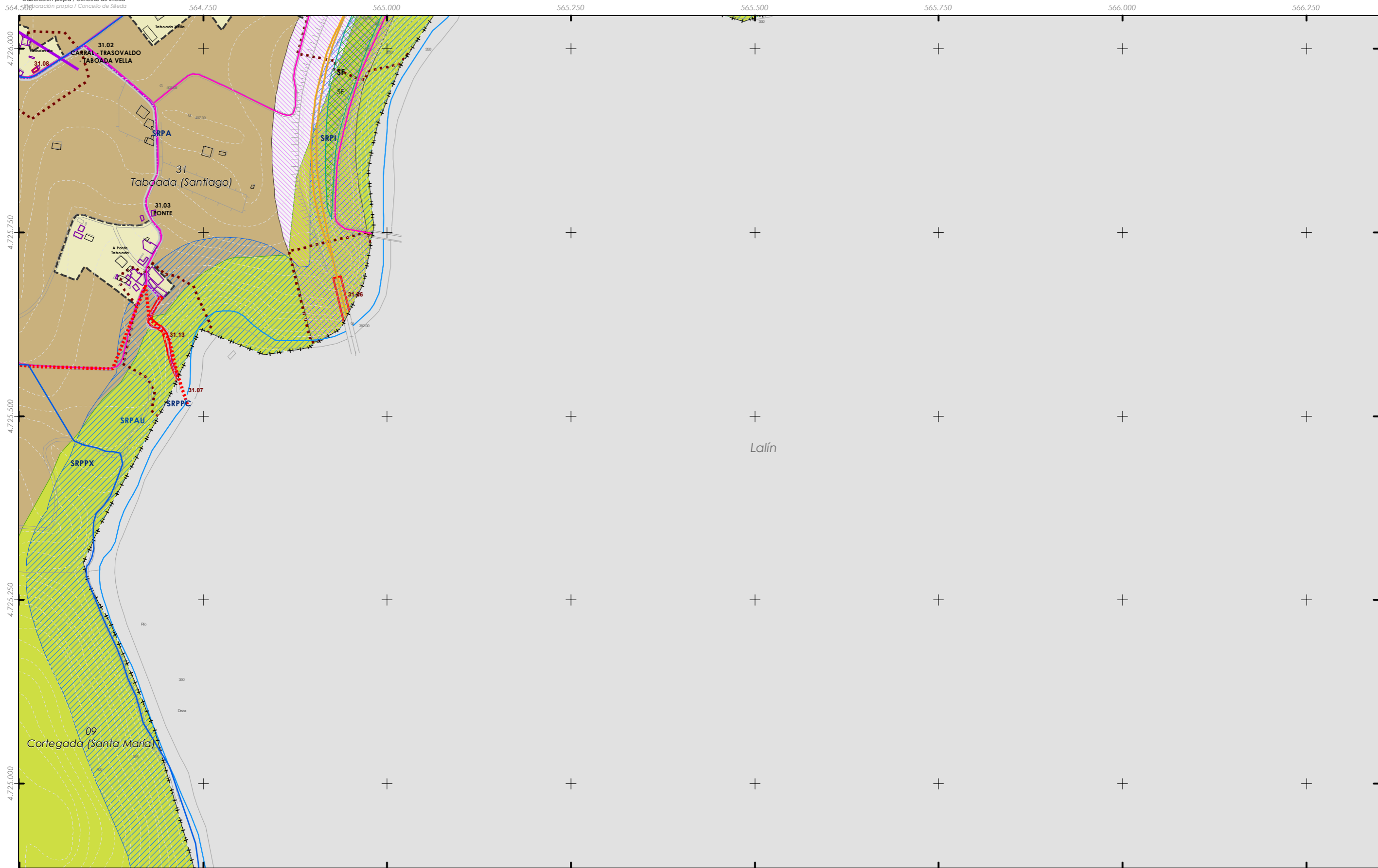
V. PLANOS DE ORDENACIÓN
 V. PLANOS DE ORDENACIÓN

V.05.2 ORD. ESTRUCT. XERAL E ORGÁNICA DO CONCELLO II
 V.05.2 ORD. ESTRUCT. GENERAL Y ORGÁNICA DEL AYUNTAMIENTO II

36052_PXOM_202207_AP
 Xullo 2022 ERS 89 29N
 Julio 2022 EPSG: 25829

69 de 108 1:5.000

0 50 100 200 Metros



564.500 564.750 565.000 565.250 565.500 565.750 566.000 566.250

CLASIFICACIÓN DO SOLO

SOLO URBANO

- S.U. (Solo Urbano Residencial)
- API-1 (Area Plan. Incorporado)

SOLO DE NÚCLEO RURAL

- Delimitación de núcleo rural

SOLO URBANIZABLE

- SUD (S. Urbz. Delimitado)
- R - Residencial / I - Industrial

SOLO RÚSTICO

- SRPO (P. Ordinaria)
- SRPA (P. Agropecuaria)
- SRPI (P. Infraestruturas)
- SRPAg (P. de Augas)
- SRPPC (P. Patrimonio Cultural)
- SRPF (P. Forestal)
- SRPP (P. Paisaxística)
- SRPAg (P. de Augas)

ZEC Zona Especial Conservación

ARQUITECTÓNICO E ETNOGRÁFICO

- Ben de interese cultural
- Ámbito protexido
- Contorno de protección nº de catálogo

PATRIMONIO CULTURAL

- CAMIÑO DE SANTIAGO ARQUEOLÓXICO
- Área de prot. Integral
- Contorno de protección código xacemento
- Camiño Santiago
- Camiño Real

SISTEMA INFRAESTRUTURAS DE SERVICIOS

- Abastecemento existente
- Abastecemento proposto
- Saneamento existente
- Saneamento proposto
- Rede eléctrica

GRÁFICO DE FOLLAS DE HOJAS

A1	A2	A3	A4
B1	B2	B3	B4
C1	C2	C3	C4
D1	D2	D3	D4
E1	E2	E3	E4
F1	F2	F3	F4
G1	G2	G3	G4
H1	H2	H3	H4
I1	I2	I3	I4
J1	J2	J3	J4
K1	K2	K3	K4
L1	L2	L3	L4
M1	M2	M3	M4
N1	N2	N3	N4
O1	O2	O3	O4
P1	P2	P3	P4
Q1	Q2	Q3	Q4
R1	R2	R3	R4
S1	S2	S3	S4

70 de 108

Concello de SILLED A

CONCELLO DE SILLED A (PONTEVEDRA)
 AYUNTAMIENTO DE SILLED A (PONTEVEDRA)

PLAN XERAL DE ORDENACIÓN MUNICIPAL
 PLAN XERAL DE ORDENACIÓN MUNICIPAL

Alfonso Botana S.L.
 Aprobación Provisional e Definitiva

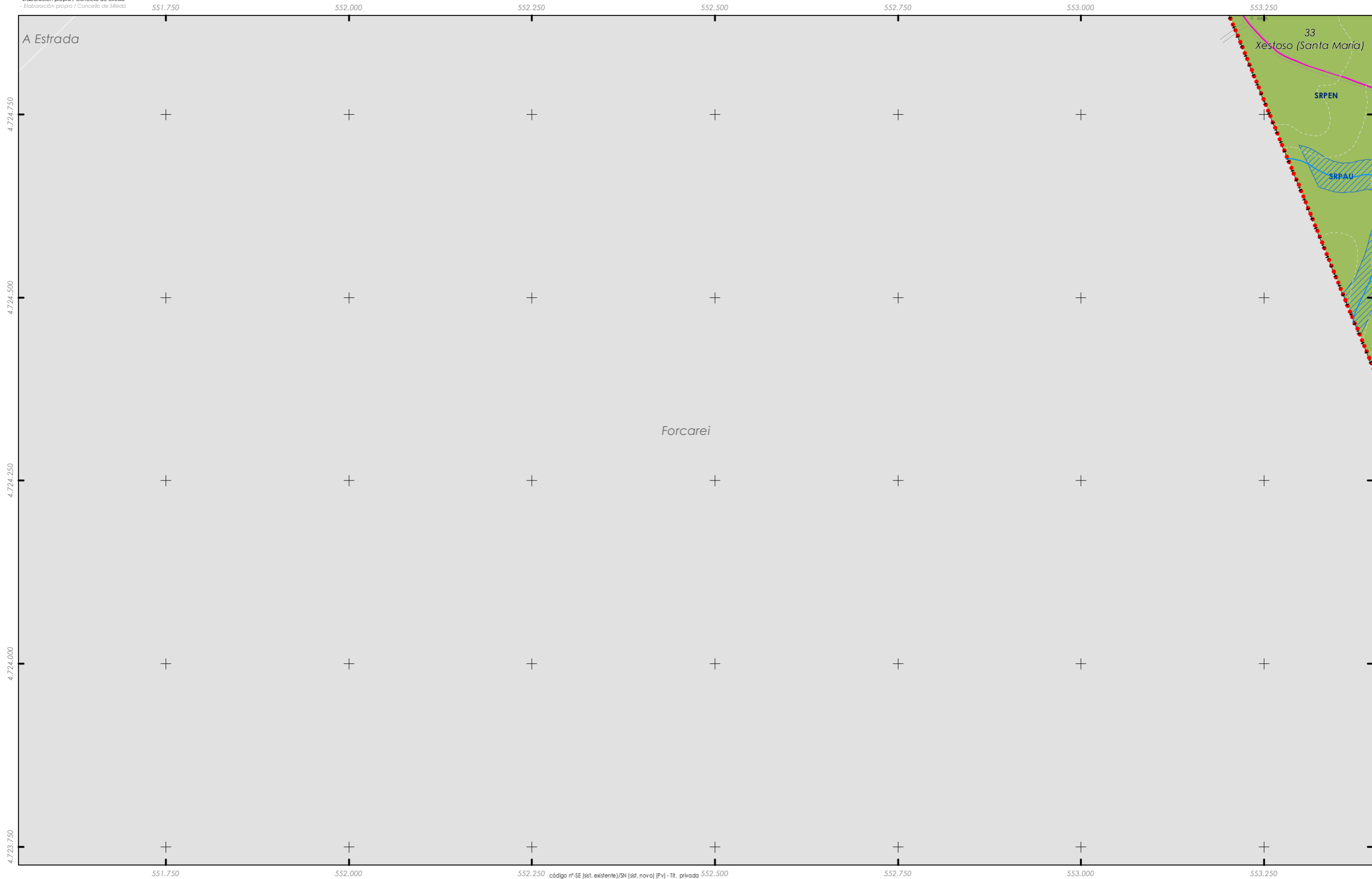
V. PLANOS DE ORDENACIÓN
 V. PLANOS DE ORDENACIÓN

V.05.2 ORD. ESTRUCT. XERAL E ORGÁNICA DO CONCELLO II
 V.05.2 ORD. ESTRUCT. GENERAL Y ORGÁNICA DEL AYUNTAMIENTO II

36052_PXOM_202207_AP
 Xullo 2022 ERS 89 29N
 Julio 2022 EPSG: 25829

1:5.000

0 50 100 200 Metros



CLASIFICACIÓN DO SOLO

SOLO URBANO
 S.U. (Solo Urbano Residencial)
 API-1 (Area Plan. Incorporado)

SOLO DE NÚCLEO RURAL
 Delimitación de núcleo rural

SOLO URBANIZABLE
 SUD (S. Urbz. Delimitado)
 R - Residencial / I - Industrial

SOLO RÚSTICO

SRPO (P. Ordinaria)
 SRPPC (P. Patrimonio Cultural)
 SRPA (P. Agropecuario)
 SRPF (P. Forestal)
 SRPI (P. Infraestruturas)
 SRPP (P. Paisaxística)
 SRPAg (P. de Augas)
 ZEC Zona Especial Conservación

PATRIMONIO CULTURAL

ARQUITECTÓNICO E ETNOGRÁFICO
 Ben de interese cultural
 Ámbito protexido
 Contorno de protección nº de catálogo
 00.00

CAMIÑO DE SANTIAGO ARQUEOLÓXICO
 Área de prot. Integral
 Contorno de protección código xacemento
 CAMIÑO REAL
 Camiño Real

SISTEMA INFRAESTRUTURAS DE SERVICIOS

Abastecemento existente
 Abastecemento proposto
 Saneamento existente
 Saneamento proposto
 Rede eléctrica

Gráfico de Follas / Gráfico de Hojas

71 de 108

Concello de SILLED A

ALFONSO BOTANA

36052_PXOM_202207_AP

Julio 2022 ERS 89 29N
 Julio 2022 EPSG: 25829

CONCELLO DE SILLED A (PONTEVEDRA)
 AYUNTAMIENTO DE SILLED A (PONTEVEDRA)
PLAN XERAL DE ORDENACIÓN MUNICIPAL
 PLAN XERAL DE ORDENACIÓN MUNICIPAL

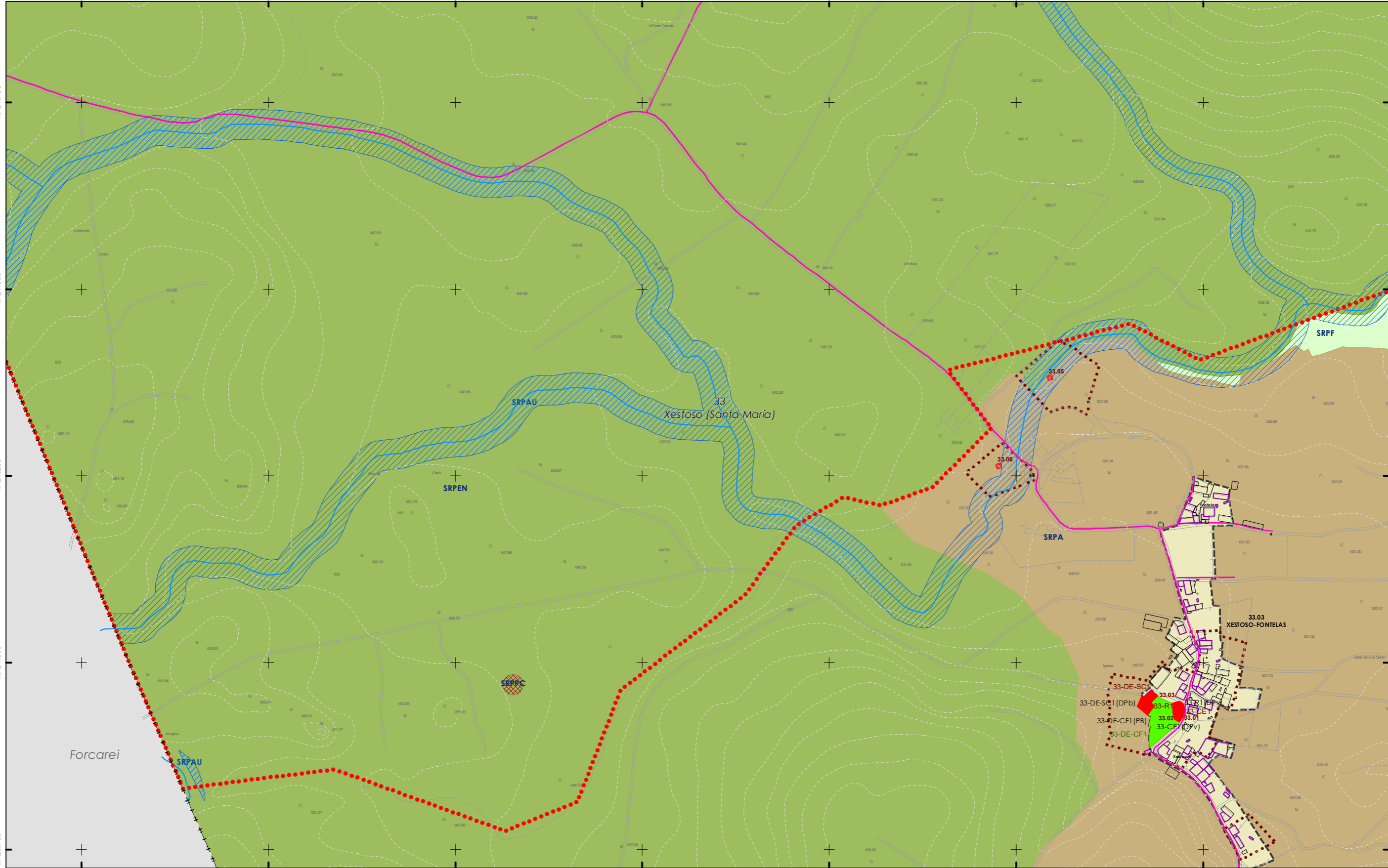
Alfonso Botana S.L.
 Aprobación Provisional e Definitiva

V. PLANOS DE ORDENACIÓN
 V. PLANOS DE ORDENACIÓN

V.05.2 ORD. ESTRUCT. XERAL E ORGÁNICA DO CONCELLO II
 V.05.2 ORD. ESTRUCT. XERAL E ORGÁNICA DEL AYUNTAMIENTO II

1:5.000

0 50 100 200 Metros



código nº SE (sit. existente) / SN (sit. novo) (Pv) - TR. privada

- CLASIFICACIÓN DO SOLO**
- SOLO URBANO**
 - S.U. (Solo Urbano Residencial)
 - API-1 (Area Plan. Incorporado)
 - SOLO DE NÚCLEO RURAL**
 - Delimitación de núcleo rural
 - SOLO URBANIZABLE**
 - SUD (S. Urbz. Delimitado)
 - R - Residencial / I - Industrial

- SOLO RÚSTICO**
- SRPO (P. Ordinaria)
 - SRPA (P. Agropecuaria)
 - SRPI (P. Infraestruturas)
 - SRPAg (P. de Augas)
 - SRPPC (P. Patrimonio Cultural)
 - SRPF (P. Forestal)
 - SRPP (P. Paisaxística)
 - SRPAg (P. de Augas)

ZEC Zona Especial Conservación

- PATRIMONIO CULTURAL**
- ARQUITECTÓNICO E ETNOGRÁFICO**
- Ben de interese cultural
 - Ámbito protexido
 - Contorno de protección nº de catálogo
 - 00.00
- CAMIÑO DE SANTIAGO ARQUEOLÓXICO**
- Área de prot. Integral
 - Contorno de protección código xacemento
 - GA36021000
 - Camión Santiago
 - Camión Real

SISTEMA INFRAESTRUTURAS DE SERVIZOS

- Abastecemento existente
- Abastecemento proposto
- Saneamento existente
- Saneamento proposto
- Rede eléctrica

GRÁFICO DE FOLLAS
GRÁFICO DE HOJAS

AJ	42	43	44
A1	12	13	14
C1	02	03	04
D1	02	03	04
E2	E3	E4	E5
F2	F3	F4	F5
G1	G2	G3	G4
H1	H2	H3	H4
I1	I2	I3	I4
K1	K2	K3	K4
L1	L2	L3	L4
M2	M3	M4	M5
N3	N4	N5	N6
O5	O6	O7	O8
P5	P6	P7	P8
Q5	Q6	Q7	Q8
R4	R6	R7	R8
S5	S6	S7	S8

72 de 108

Concello de SILLED A

CONCELLO DE SILLED A (PONTEVEDRA)
 AYUNTAMIENTO DE SILLED A (PONTEVEDRA)

PLAN XERAL DE ORDENACIÓN MUNICIPAL
 PLAN XERAL DE ORDENACIÓN MUNICIPAL

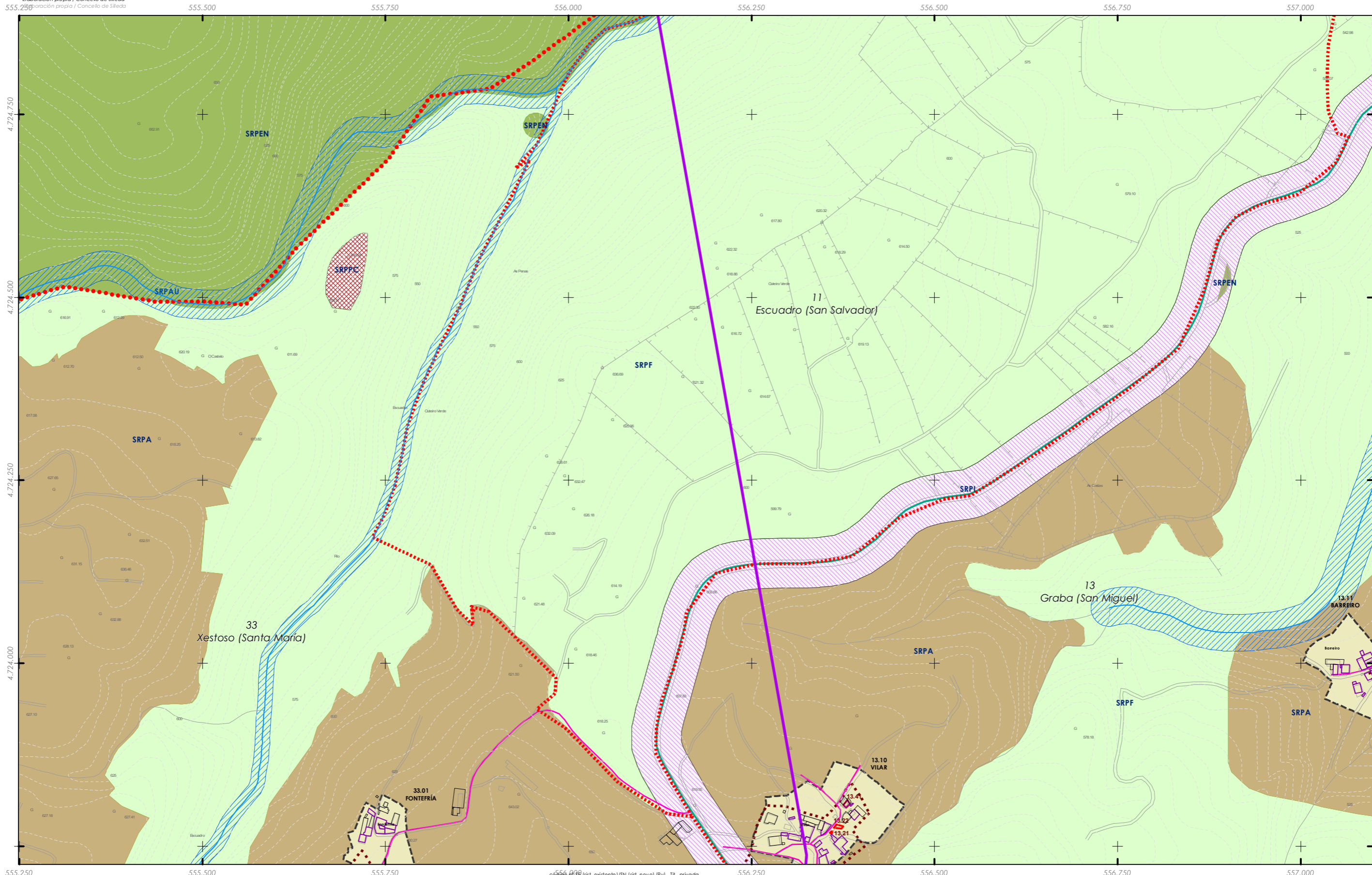
Alfonso Botana S.L.
 Aprobación Provisional e Definitiva

V. PLANOS DE ORDENACIÓN
 V. PLANOS DE ORDENACIÓN

V.05.2 ORD. ESTRUCT. XERAL E ORGÁNICA DO CONCELLO II
 V.05.2 ORD. ESTRUCT. GENERAL Y ORGÁNICA DEL AYUNTAMIENTO II

36052_PXOM_202207_AP
 Julio 2022 ERS 89 29N
 Julio 2022 EPSG: 25829

1:5.000



555.250 555.500 555.750 556.000 556.250 556.500 556.750 557.000

4.724.000 4.724.250 4.724.500 4.724.750

código PSE (sit. existente) / SN (sit. nova) (Pv) - Tr. privada

CLASIFICACIÓN DO SOLO

SOLO URBANO

- S.U. (Solo Urbano Residencial)
- API-1 (Area Plan. Incorporado)

SOLO DE NÚCLEO RURAL

- Delimitación de núcleo rural

SOLO URBANIZABLE

- SUD (S. Urbz. Delimitado)
- R - Residencial / I - Industrial

SOLO RÚSTICO

- SRPO (P. Ordinaria)
- SRPA (P. Agropecuaria)
- SRPI (P. Infraestruturas)
- SRPAg (P. de Augas)
- SRPPC (P. Patrimonio Cultural)
- SRPF (P. Forestal)
- SRPP (P. Paisaxística)
- SRPAg (P. de Augas)

ZEC Zona Especial Conservación

ARQUITECTÓNICO E ETNOGRÁFICO

- Ben de interese cultural
- Ámbito protexido
- Contorno de protección nº de catálogo

PATRIMONIO CULTURAL

- CAMIÑO DE SANTIAGO ARQUEOLÓXICO
- Área de prot. Integral
- Contorno de protección código xacemento
- Camiño Santiago
- Camiño Real

SISTEMA INFRAESTRUTURAS DE SERVICIOS

- Abastecemento existente
- Abastecemento proposto
- Saneamento existente
- Saneamento proposto
- Rede eléctrica

GRÁFICO DE FOLLAS

GRÁFICO DE HOJAS

73 de 108

Concello de SILLED A

CONCELLO DE SILLED A (PONTEVEDRA)

AYUNTAMIENTO DE SILLED A (PONTEVEDRA)

PLAN XERAL DE ORDENACIÓN MUNICIPAL

PLAN XERAL DE ORDENACIÓN MUNICIPAL

Alfonso Botana S.L.

Aprobación Provisional e Definitiva

V. PLANOS DE ORDENACIÓN

V. PLANOS DE ORDENACIÓN

V.05.2 ORD. ESTRUCT. XERAL E ORGÁNICA DO CONCELLO II

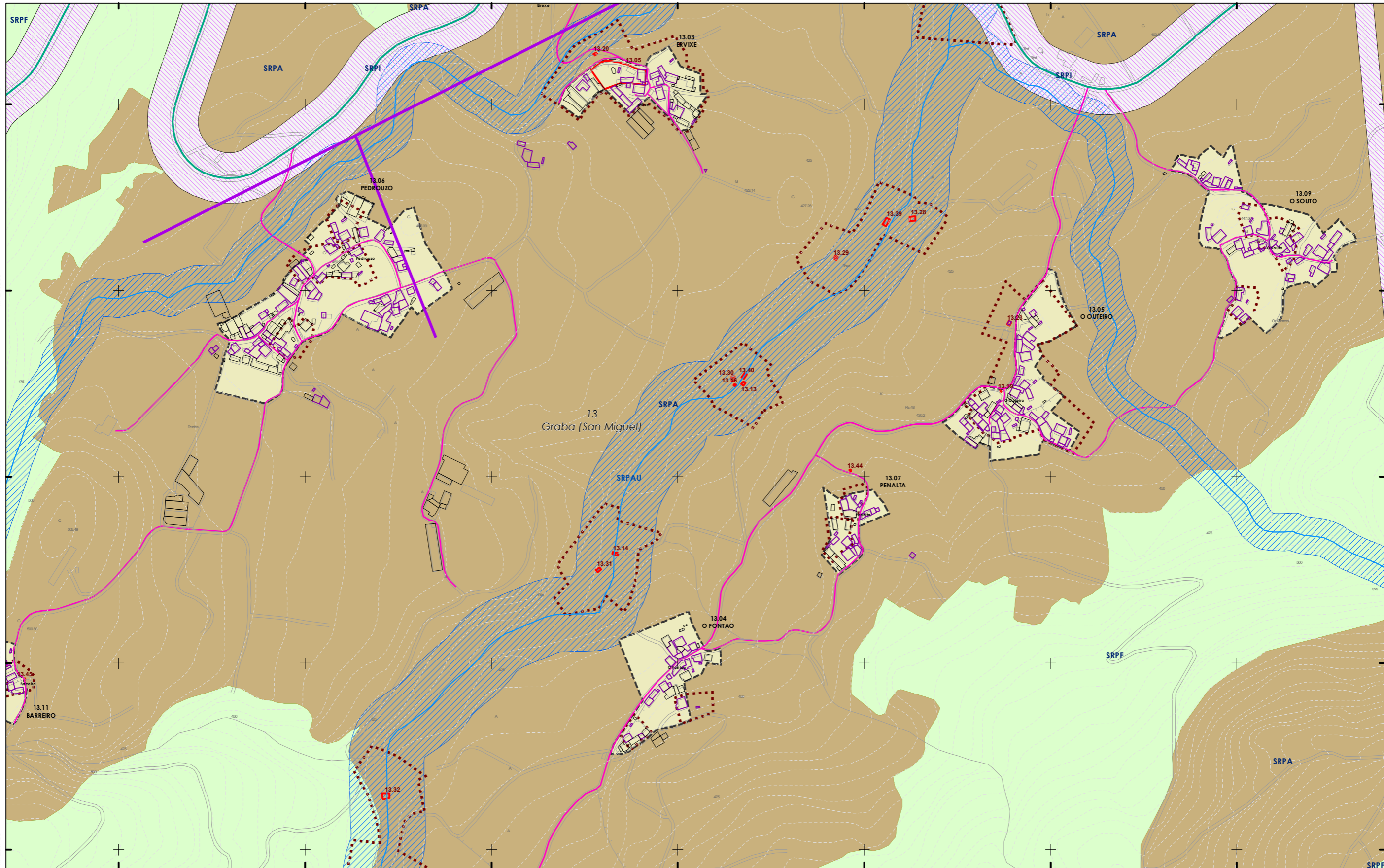
V.05.2 ORD. ESTRUCT. GENERAL Y ORGÁNICA DEL AYUNTAMIENTO II

36052_PXOM_202207_AP

Julio 2022 ERS 89 29N
 Julio 2022 EPSG: 25829

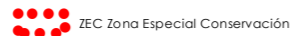
1:5.000

0 50 100 200 Metros



- CLASIFICACIÓN DO SOLO**
- SOLO URBANO**
 - S.U. (Solo Urbano Residencial)
 - API-1 (Área Plan. Incorporado)
 - SOLO DE NÚCLEO RURAL**
 - Delimitación de núcleo rural
 - SOLO URBANIZABLE**
 - SUD (S. Urbz. Delimitado)
 - R - Residencial / I - Industrial

- SOLO RÚSTICO**
- SRPO (P. Ordinaria)
 - SRPA (P. Agropecuaria)
 - SRPI (P. Infraestruturas)
 - SRPAg (P. de Augas)
 - SRPPC (P. Patrimonio Cultural)
 - SRPF (P. Forestal)
 - SRPP (P. Paisaxística)
 - SRPAg (P. de Augas)



- PATRIMONIO CULTURAL**
- ARQUITECTÓNICO E ETNOGRÁFICO
 - Ben de interese cultural
 - Ámbito protexido
 - Contorno de protección nº de catálogo
 - 00.00
 - CAMIÑO DE SANTIAGO
 - Camiño de Santiago
 - ARQUEOLÓXICO
 - Área de prot. Integral
 - Contorno de protección código xacemento
 - GA36021000
 - Camiño Santiago
 - Camiño Real

SISTEMA INFRAESTRUTURAS DE SERVIZOS

- Abastecemento existente
- Abastecemento proposto
- Saneamento existente
- Saneamento proposto
- Rede eléctrica

GRÁFICO DE FOLLAS
 GRÁFICO DE HOJAS

A1	A2	A3	A4
B1	B2	B3	B4
C1	C2	C3	C4
D1	D2	D3	D4
E1	E2	E3	E4
F1	F2	F3	F4
G1	G2	G3	G4
H1	H2	H3	H4
I1	I2	I3	I4
J1	J2	J3	J4
K1	K2	K3	K4
L1	L2	L3	L4
M1	M2	M3	M4
N1	N2	N3	N4
O1	O2	O3	O4
P1	P2	P3	P4
Q1	Q2	Q3	Q4
R1	R2	R3	R4
S1	S2	S3	S4

Concello de SILLED A

ALFONSO BOTANA S.L.

36052_PXOM_202207_AP

Xullo 2022 ERS 89 29N
 Julio 2022 EPSG: 25829

1:5.000

CONCELLO DE SILLED A (PONTEVEDRA)
 AYUNTAMIENTO DE SILLED A (PONTEVEDRA)

PLAN XERAL DE ORDENACIÓN MUNICIPAL
 PLAN XERAL DE ORDENACIÓN MUNICIPAL

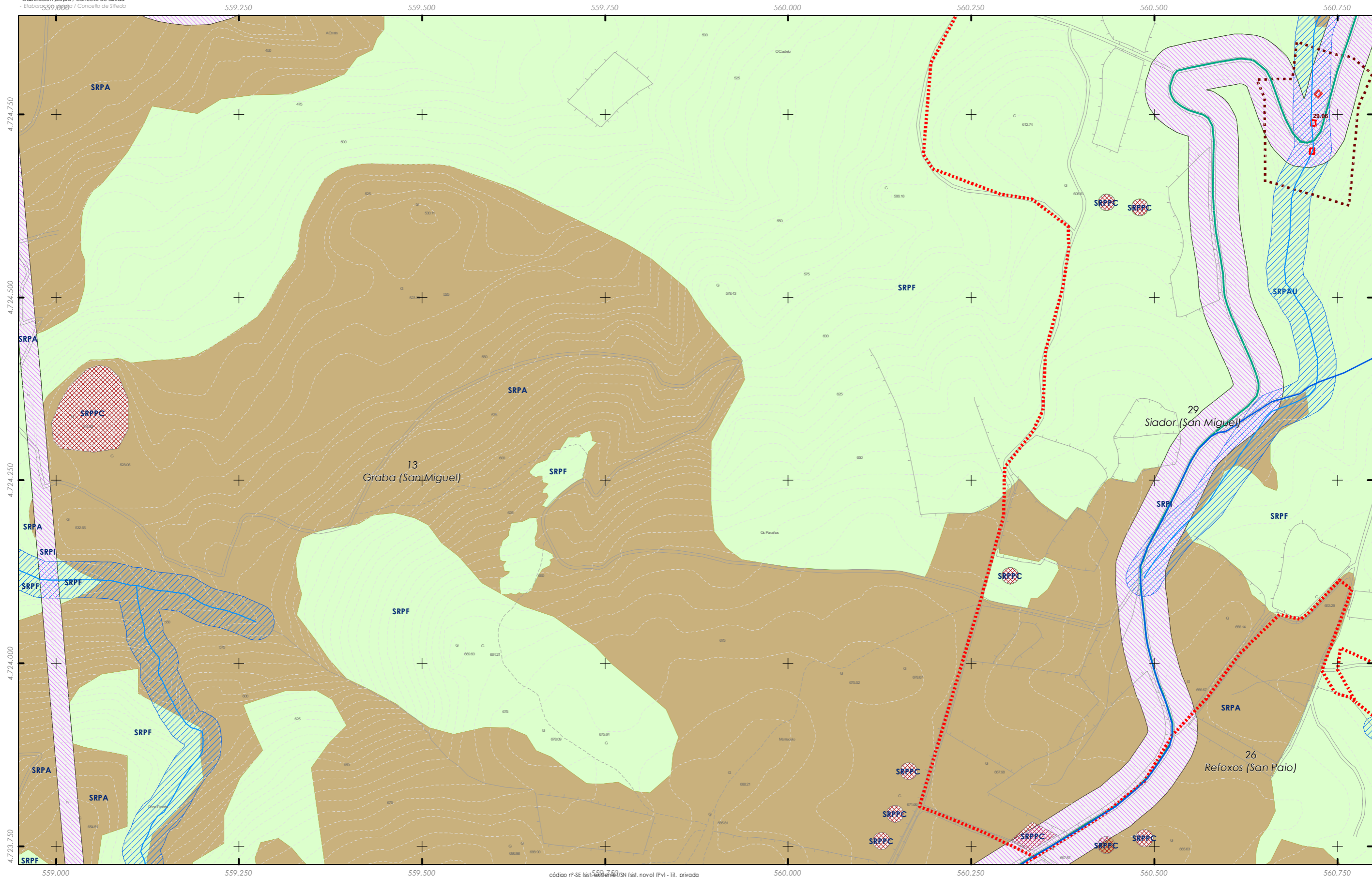
Alfonso Botana S.L.
 Aprobación Provisional e Definitiva

V. PLANOS DE ORDENACIÓN
 V. PLANOS DE ORDENACIÓN

V.05.2 ORD. ESTRUCT. XERAL E ORGÁNICA DO CONCELLO II
 V.05.2 ORD. ESTRUCT. GENERAL Y ORGÁNICA DEL AYUNTAMIENTO II

0 50 100 200 Metros

74 de 108



código nº SE (sit. urban.) / SN (sit. nov.) (Pv) - Tr. privada

- CLASIFICACIÓN DO SOLO**
- SOLO URBANO**
 - S.U. (Solo Urbano Residencial)
 - API-1 (Area Plan. Incorporado)
 - SOLO DE NÚCLEO RURAL**
 - Delimitación de núcleo rural
 - SOLO URBANIZABLE**
 - SUD (S. Urbz. Delimitado)
 - R - Residencial / I - Industrial

- SOLO RÚSTICO**
- SRPO (P. Ordinaria)
 - SRPA (P. Agropecuaria)
 - SRPI (P. Infraestruturas)
 - SRPAg (P. de Augas)
 - SRPPC (P. Patrimonio Cultural)
 - SRPF (P. Forestal)
 - SRPP (P. Paisaxística)
 - SRPAg (P. de Augas)

ZEC Zona Especial Conservación

- PATRIMONIO CULTURAL**
- ARQUITECTÓNICO E ETNOGRÁFICO**
- Ben de interese cultural
 - Ámbito protexido
 - Contorno de protección nº de catálogo
 - 00.00
- CAMIÑO DE SANTIAGO ARQUEOLÓXICO**
- Área de prot. Integral
 - Contorno de protección código xacemento
 - GA36021000
 - Camión Santiago
 - Camión Real

SISTEMA INFRAESTRUTURAS DE SERVICIOS

- Abastecemento existente
- Abastecemento proposto
- Saneamento existente
- Saneamento proposto
- Rede eléctrica

GRÁFICO DE FOLLAS
GRÁFICO DE HOJAS

AJ	42								
A1	43	44							
C1	03	C4	C5	C6					
D1	D2	D3	D4	D5	D6	D7			
E2	E3	E4	E5	E6	E7				
F2	F3	F4	F5	F6	F7				
G1	G2	G3	G4	G5	G6	G7			
H1	H2	H3	H4	H5	H6	H7	H8		
I1	I2	I3	I4	I5	I6	I7	I8		
J2	J3	J4	J5	J6	J7	J8			
K1	K2	K3	K4	K5	K6	K7	K8		
L1	L2	L3	L4	L5	L6	L7	L8		
M2	M3	M4	M5	M6	M7	M8			
N3	N4	N5	N6	N7	N8				
O5	O6	O7	O8						
P5	P6	P7	P8						
Q5	Q6	Q7							
R8	R6	R7							
S5	S6	S7							

75 de 108

Concello de SILLEDA

CONCELLO DE SILLEDA (PONTEVEDRA)
 AYUNTAMIENTO DE SILLEDA (PONTEVEDRA)

PLAN XERAL DE ORDENACIÓN MUNICIPAL
 PLAN XERAL DE ORDENACIÓN MUNICIPAL

Alfonso Botana S.L.
 Aprobación Provisional e Definitiva

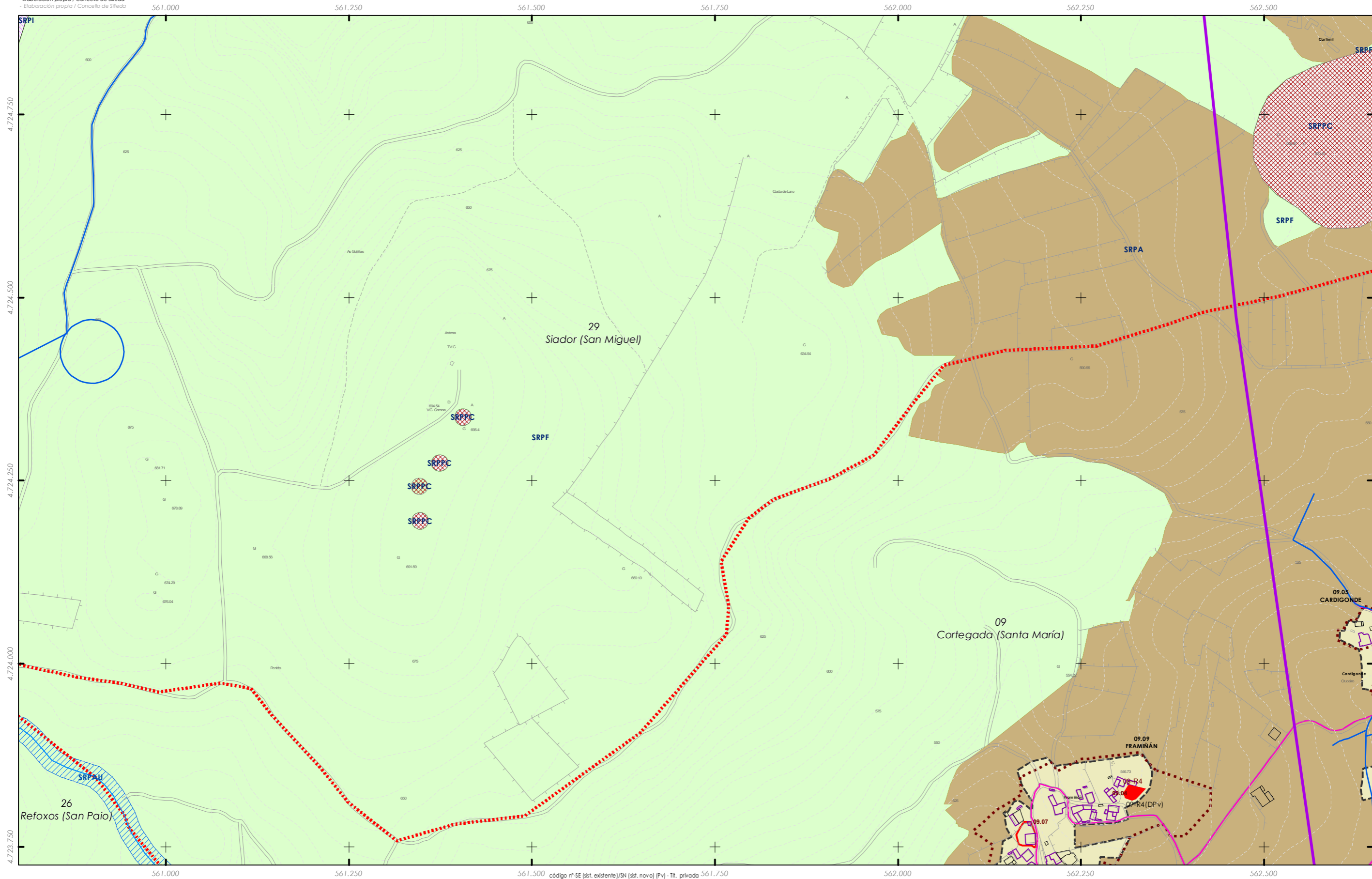
V. PLANOS DE ORDENACIÓN
 V. PLANOS DE ORDENACIÓN

V.05.2 ORD. ESTRUCT. XERAL E ORGÁNICA DO CONCELLO II
 V.05.2 ORD. ESTRUCT. GENERAL Y ORGANICA DEL AYUNTAMIENTO II

36052_PXOM_202207_AP
 Xullo 2022 ERS 89 29N
 Julio 2022 EPSG: 25829

1:5.000

0 50 100 200 Metros



CLASIFICACIÓN DO SOLO

SOLO URBANO
 S.U. (Solo Urbano Residencial)
 API-1 (Area Plan. Incorporado)

SOLO DE NÚCLEO RURAL
 Delimitación de núcleo rural

SOLO URBANIZABLE
 SUD (S. Urbz. Delimitado)
 R - Residencial / I - Industrial

SOLO RÚSTICO

SRPO (P. Ordinaria)
 SRPA (P. Agropecuario)
 SRPI (P. Infraestruturas)
 SRPAg (P. de Augas)

SRPPC (P. Patrimonio Cultural)
 SRPF (P. Forestal)
 SRPP (P. Paisaxística)
 SRPAg (P. de Augas)

ZEC Zona Especial Conservación

ARQUITECTÓNICO E ETNOGRÁFICO
 Ben de interese cultural
 Ámbito protexido
 Contorno de protección nº de catálogo

PATRIMONIO CULTURAL

CAMIÑO DE SANTIAGO
 ARQUEOLÓXICO
 Área de prot. Integral
 Contorno de protección código xacemento
 Camiño Santiago
 Camiño Real

SISTEMA INFRAESTRUTURAS DE SERVICIOS

Abastecemento existente
 Abastecemento proposto
 Saneamento existente
 Saneamento proposto
 Rede eléctrica

GRÁFICO DE FOLLAS
 GRÁFICO DE HOJAS

76 de 108

Concello de SILLED A

AYUNTAMIENTO DE SILLED A (PONTEVEDRA)

PLAN XERAL DE ORDENACIÓN MUNICIPAL
 PLAN XERAL DE ORDENACIÓN MUNICIPAL

Alfonso Botana S.L.

Aprobación Provisional e Definitiva

V. PLANOS DE ORDENACIÓN
 V. PLANOS DE ORDENACIÓN

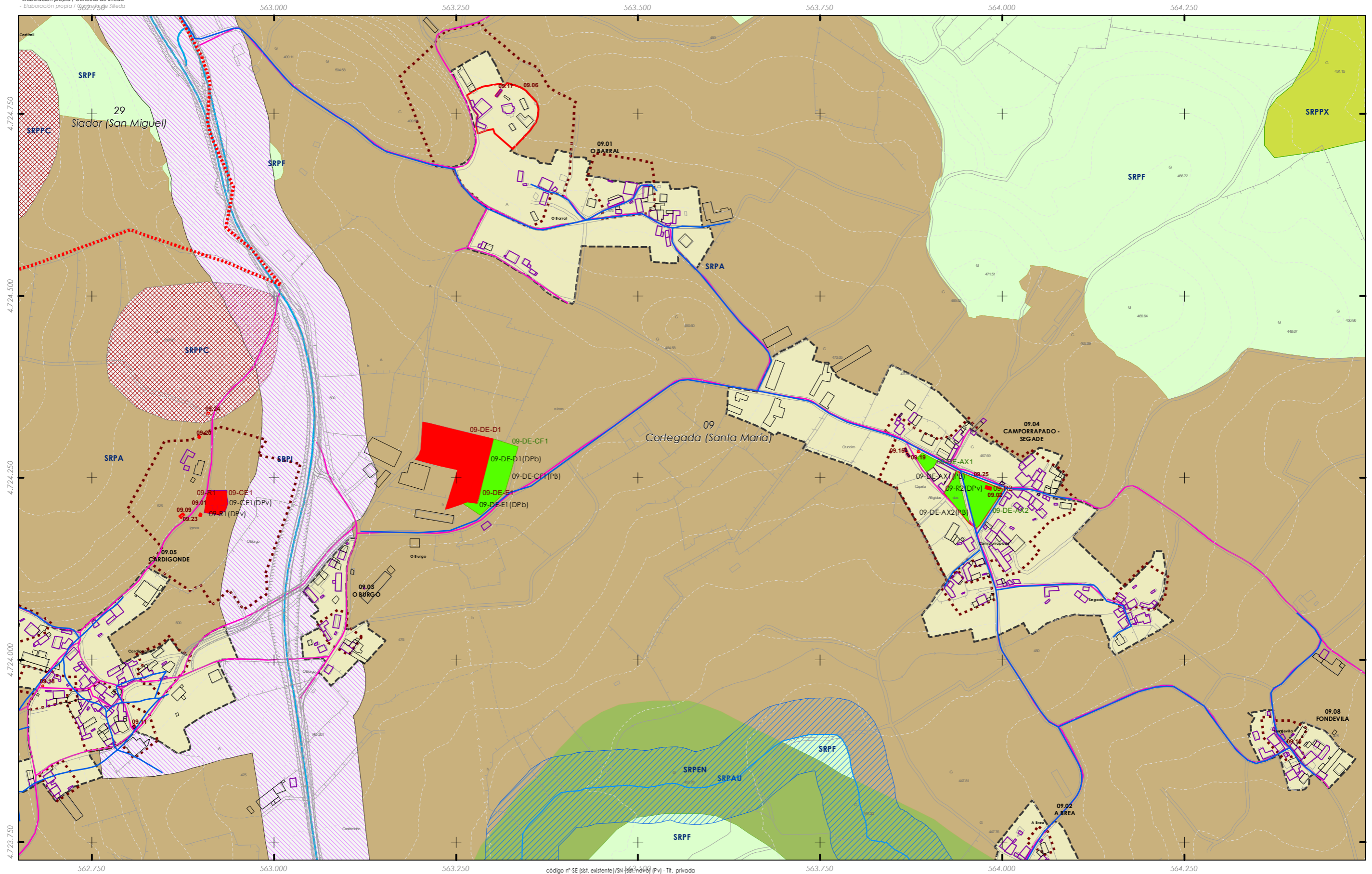
V.05.2 ORD. ESTRUCT. XERAL E ORGÁNICA DO CONCELLO II
 V.05.2 ORD. ESTRUCT. GENERAL Y ORGANICA DEL AYUNTAMIENTO II

36052_PXOM_202207_AP

Xullo 2022 ERS 89 29N
 Julio 2022 EPSG: 25829

1:5.000

0 50 100 200 Metros



código nº SE (sit. existente) / SN (sit. novo) (Pv) - TR. privada

- CLASIFICACIÓN DO SOLO**
- SOLO URBANO**
 - S.U. (Solo Urbano Residencial)
 - API-1 (Area Plan. Incorporado)
 - SOLO DE NÚCLEO RURAL**
 - Delimitación de núcleo rural
 - SOLO URBANIZABLE**
 - SUD (S. Urbz. Delimitado)
 - R. Residencial / I. Industrial

- SOLO RÚSTICO**
- SRPO (P. Ordinaria)
 - SRPA (P. Agropecuaria)
 - SRPI (P. Infraestruturas)
 - SRPAg (P. de Augas)
 - SRPPC (P. Patrimonia Cultural)
 - SRPF (P. Forestal)
 - SRPP (P. Paisaxística)
 - SRPAg (P. de Augas)

ZEC Zona Especial Conservación

- ARQUITECTÓNICO E ETNOGRÁFICO**
- Ben de interese cultural
 - Ámbito protexido
 - Contorno de protección nº de catálogo
 - 00.00
- PATRIMONIO CULTURAL**
- CAMIÑO DE SANTIAGO ARQUEOLÓXICO
 - Área de prot. Integral
 - Contorno de protección código xacemento
 - Camiño Santiago
 - Camiño Real

- SISTEMA INFRAESTRUTURAS DE SERVICIOS**
- Abastecemento existente
 - Abastecemento proposto
 - Saneamento existente
 - Saneamento proposto
 - Rede eléctrica

GRÁFICO DE FOLLAS DE HOJAS

AJ	42								
A1	43	44							
C1	C2	C3	C4	C5	C6				
D1	D2	D3	D4	D5	D6	D7			
E2	E3	E4	E5	E6	E7				
F2	F3	F4	F5	F6	F7				
G1	G2	G3	G4	G5	G6	G7			
H1	H2	H3	H4	H5	H6	H7	H8		
I1	I2	I3	I4	I5	I6	I7	I8		
J2	J3	J4	J5	J6	J7	J8			
K1	K2	K3	K4	K5	K6	K7	K8		
L1	L2	L3	L4	L5	L6	L7	L8		
M2	M3	M4	M5	M6	M7	M8			
N3	N4	N5	N6	N7	N8				
O5	O6	O7	O8						
P5	P6	P7	P8						
Q5	Q6	Q7							
R4	R6	R7							
S5	S6	S7							

77 de 108

Concello de SILLEDA

ALFONSO BOTANA S.L.

36052_PXOM_202207_AP

Julio 2022 ERS 89 29N
 Julio 2022 EPSG: 25829

CONCELLO DE SILLEDA (PONTEVEDRA)
 AYUNTAMIENTO DE SILLEDA (PONTEVEDRA)

PLAN XERAL DE ORDENACIÓN MUNICIPAL
 PLAN XERAL DE ORDENACIÓN MUNICIPAL

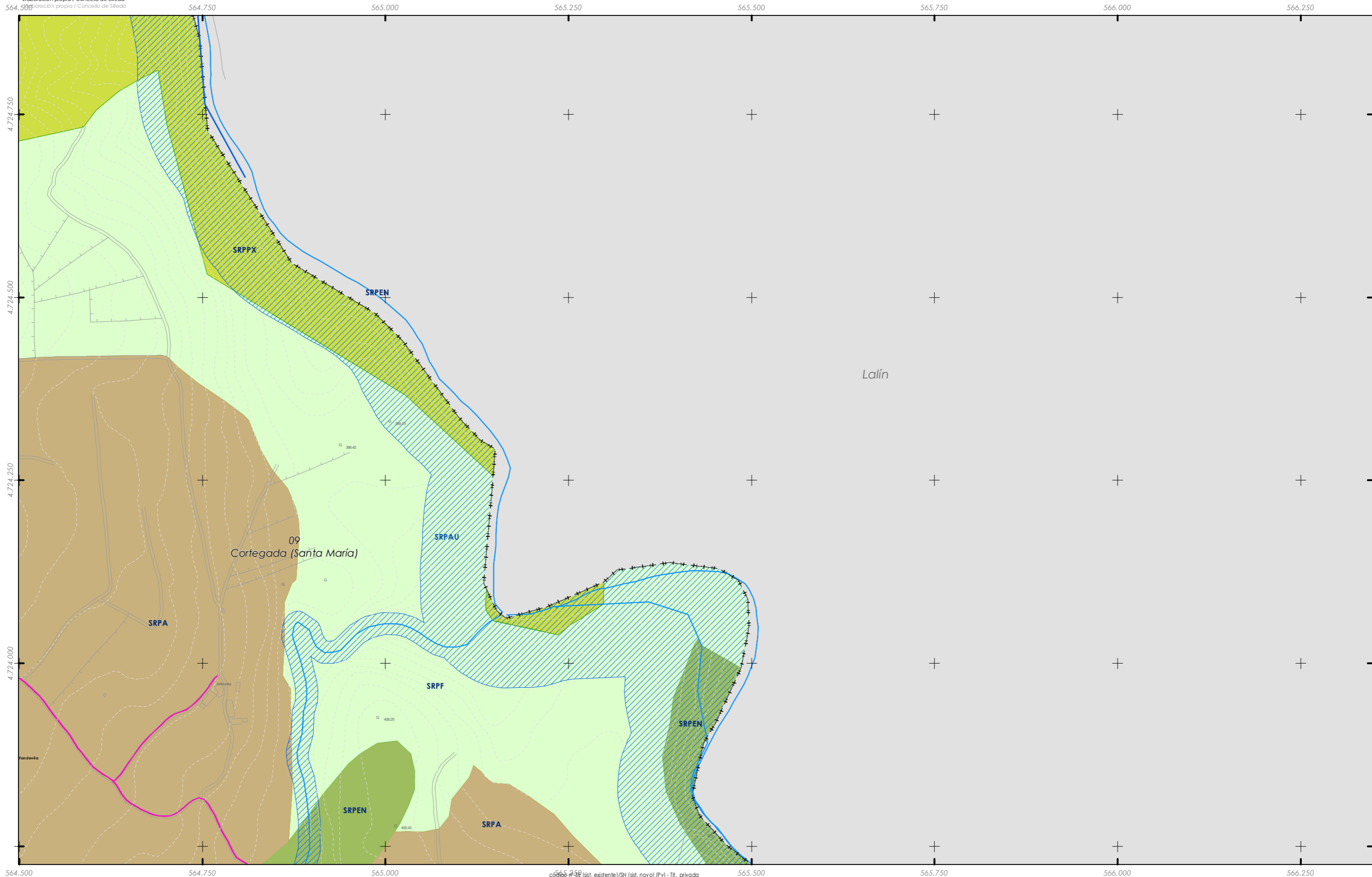
Alfonso Botana S.L.
 Aprobación Provisional e Definitiva

V. PLANOS DE ORDENACIÓN
 V. PLANOS DE ORDENACIÓN

V.05.2 ORD. ESTRUCT. XERAL E ORGÁNICA DO CONCELLO II
 V.05.2 ORD. ESTRUCT. GENERAL Y ORGANICA DEL AYUNTAMIENTO II

1:5.000

0 50 100 200 Metros



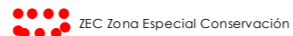
564.500 564.750 565.000 565.250 565.500 565.750 566.000 566.250

CLASIFICACIÓN DO SOLO

- SOLO URBANO**
- S.U. (Solo Urbano Residencial)
 - API-1 (Area Plan. Incorporado)
- SOLO DE NÚCLEO RURAL**
- Delimitación de núcleo rural
- SOLO URBANIZABLE**
- SUD (S. Urbz. Delimitado)
 - R - Residencial / I - Industrial

SOLO RÚSTICO

- SRPO (P. Ordinaria)
- SRPA (P. Agropecuaria)
- SRPI (P. Infraestruturas)
- SRPAg (P. de Augas)
- SRPPC (P. Patrimonio Cultural)
- SRPF (P. Forestal)
- SRPP (P. Paisaxística)
- SRPAg (P. de Augas)



ARQUITECTÓNICO E ETNOGRÁFICO

- Ben de interese cultural
- Ámbito protexido
- Contorno de protección nº de catálogo
- 00.00
- CAMIÑO DE SANTIAGO
- Camión de Santiago
- ARQUEOLÓXICO
- Área de prot. Integral
- Contorno de protección código xacemento
- GA36021000
- Camión Santiago
- Camión Real

PATRIMONIO CULTURAL

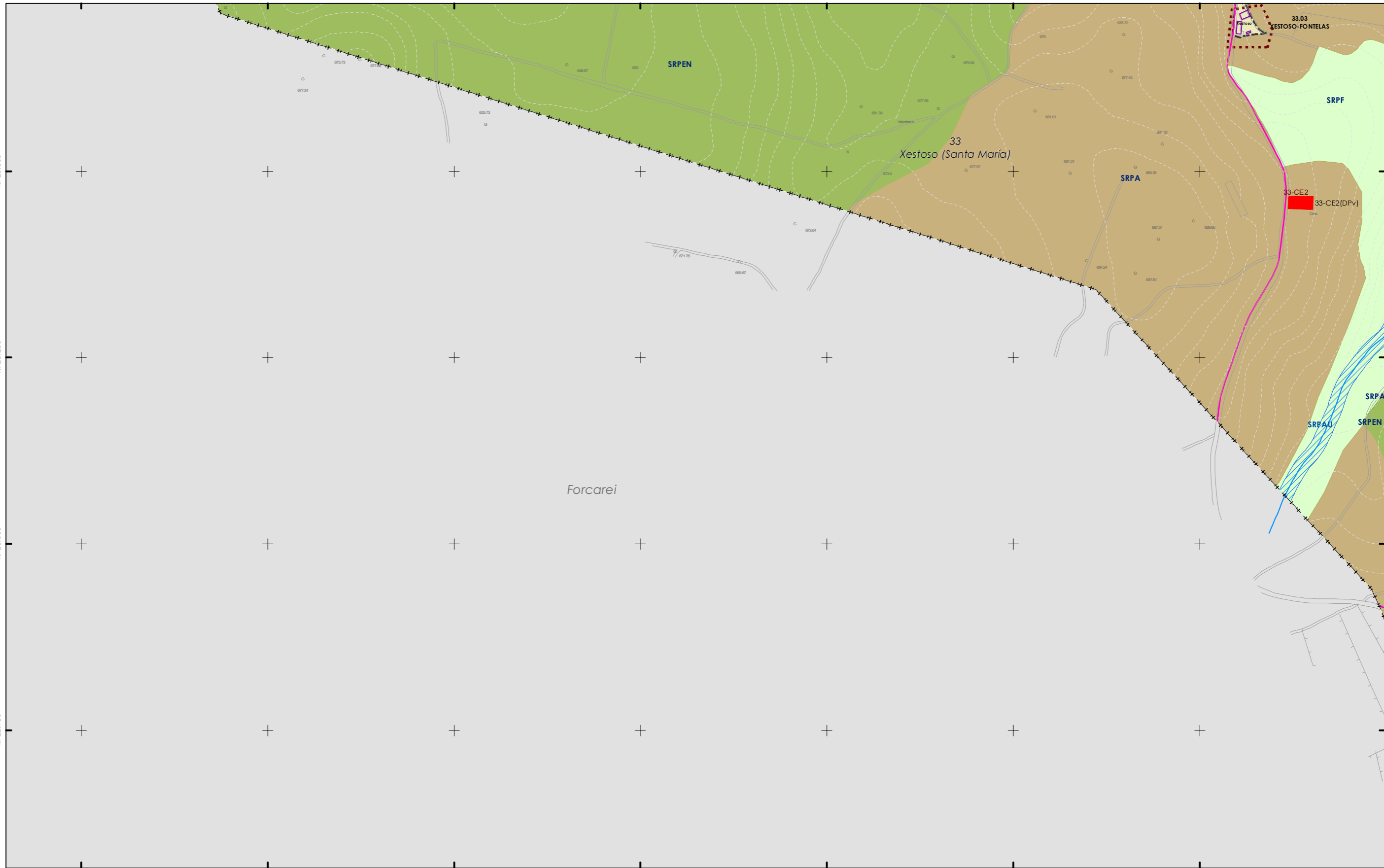
SISTEMA INFRAESTRUTURAS DE SERVIZOS

- Abastecemento existente
- Abastecemento proposto
- Saneamento existente
- Saneamento proposto
- Rede eléctrica



GRÁFICO DE FOLLAS
 GRÁFICO DE HOJAS

Concello de SILLED A 	CONCELLO DE SILLED A (PONTEVEDRA) AYUNTAMIENTO DE SILLED A (PONTEVEDRA) PLAN XERAL DE ORDENACIÓN MUNICIPAL PLAN XERAL DE ORDENACIÓN MUNICIPAL
	Alfonso Botana S.L. Aprobación Provisional e Definitiva
36052_PXOM_202207_AP Xullo 2022 ERS 89 29N Julio 2022 EPSG: 25829	V. PLANOS DE ORDENACIÓN V. PLANOS DE ORDENACIÓN V.05.2 ORD. ESTRUCT. XERAL E ORGÁNICA DO CONCELLO II V.05.2 ORD. ESTRUCT. XERAL E ORGÁNICA DEL AYUNTAMIENTO II
1:5.000 	0 50 100 200 Metros



553.500 553.750 554.000 554.250 554.500 554.750 555.000
 código nº SE (sit. existente) / SN (sit. novo) (Pv) - TR. privada

CLASIFICACIÓN DO SOLO

SOLO URBANO
 S.U. (Solo Urbano Residencial)
 API-1 (Area Plan. Incorporado)

SOLO DE NÚCLEO RURAL
 Delimitación de núcleo rural

SOLO URBANIZABLE
 SUD (S. Urbz. Delimitado)
 R - Residencial / I - Industrial

SOLO RÚSTICO

SRPO (P. Ordinaria) SRPPC (P. Patrimonio Cultural)
 SRPA (P. Agropecuaria) SRPF (P. Forestal)
 SRPI (P. Infraestruturas) SRPP (P. Paisaxística)
 SRPAg (P. de Augas) SRPAg (P. de Augas)

ZEC Zona Especial Conservación

PATRIMONIO CULTURAL

ARQUITECTÓNICO E ETNOGRÁFICO
 Ben de interese cultural
 Ámbito protexido
 Contorno de protección nº de catálogo

CAMIÑO DE SANTIAGO ARQUEOLÓXICO
 Área de prot. Integral
 Contorno de protección código xacemento

CAMIÑO DE SANTIAGO
 Camiño Real

SISTEMA INFRAESTRUTURAS DE SERVICIOS

Abastecemento existente
 Abastecemento proposto
 Saneamento existente
 Saneamento proposto
 Rede eléctrica

GRÁFICO DE FOLLAS DE HOJAS

79 de 108

Concello de SILLED A

ALFONSO BOTANA

36052_PXOM_202207_AP

Xullo 2022 ERS 89 29N
 Julio 2022 EPSG: 25829

CONCELLO DE SILLED A (PONTEVEDRA)
 AYUNTAMIENTO DE SILLED A (PONTEVEDRA)

PLAN XERAL DE ORDENACIÓN MUNICIPAL
 PLAN XERAL DE ORDENACIÓN MUNICIPAL

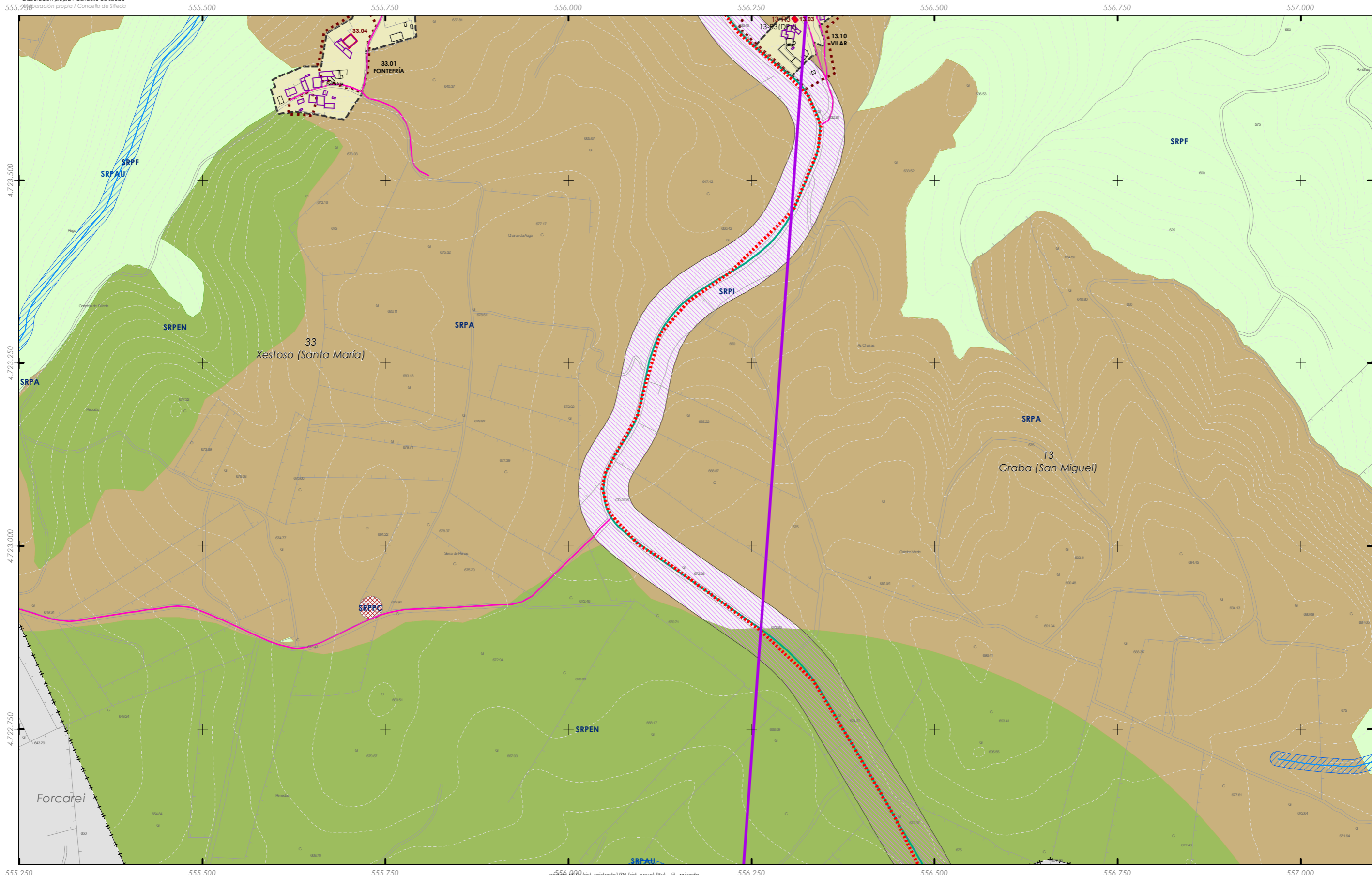
Alfonso Botana S.L.
 Aprobación Provisional e Definitiva

V. PLANOS DE ORDENACIÓN
 V. PLANOS DE ORDENACIÓN

V.05.2 ORD. ESTRUCT. XERAL E ORGÁNICA DO CONCELLO II
 V.05.2 ORD. ESTRUCT. GENERAL Y ORGÁNICA DEL AYUNTAMIENTO II

1:5.000

0 50 100 200 Metros



555.250 555.500 555.750 556.000 556.250 556.500 556.750 557.000

4.723.500 4.723.250 4.723.000 4.722.750

555.250 555.500 555.750 556.000 556.250 556.500 556.750 557.000

- CLASIFICACIÓN DO SOLO**
- SOLO URBANO**
 - S.U. (Solo Urbano Residencial)
 - API-1 (Area Plan. Incorporado)
 - SOLO DE NÚCLEO RURAL**
 - Delimitación de núcleo rural
 - SOLO URBANIZABLE**
 - SUD (S. Urbz. Delimitado)
 - R - Residencial / I - Industrial

- SOLO RÚSTICO**
- SRPO (P. Ordinaria)
 - SRPA (P. Agropecuaria)
 - SRPI (P. Infraestruturas)
 - SRPAg (P. de Augas)
 - SRPPC (P. Patrimonio Cultural)
 - SRPF (P. Forestal)
 - SRPP (P. Paisaxística)
 - SRPAg (P. de Augas)

- ARQUITECTÓNICO E ETNOGRÁFICO**
- Ben de interese cultural
 - Ámbito protexido
 - Contorno de protección nº de catálogo
 - 00.00
- PATRIMONIO CULTURAL**
- CAMIÑO DE SANTIAGO ARQUEOLÓXICO
 - Área de prot. Integral
 - Contorno de protección código xacemento
 - GA36021000
 - Camiño Santiago
 - Camión Real

- SISTEMA INFRAESTRUTURAS DE SERVICIOS**
- Abastecemento existente
 - Abastecemento proposto
 - Saneamento existente
 - Saneamento proposto
 - Rede eléctrica

ZEC Zona Especial Conservación

GRÁFICO DE FOLLAS
GRÁFICO DE HOJAS

AJ	42
A1	43
C1	44
D1	45
E1	46
F1	47
G1	48
H1	49
I1	50
J1	51
K1	52
L1	53
M1	54
N1	55
O1	56
P1	57
Q1	58
R1	59
S1	60

80 de 108

Concello de SILLED A

CONCELLO DE SILLED A (PONTEVEDRA)
 AYUNTAMIENTO DE SILLED A (PONTEVEDRA)
PLAN XERAL DE ORDENACIÓN MUNICIPAL
 PLAN XERAL DE ORDENACIÓN MUNICIPAL

Alfonso Botana S.L.
 Aprobación Provisional e Definitiva

V. PLANOS DE ORDENACIÓN
 V. PLANOS DE ORDENACIÓN

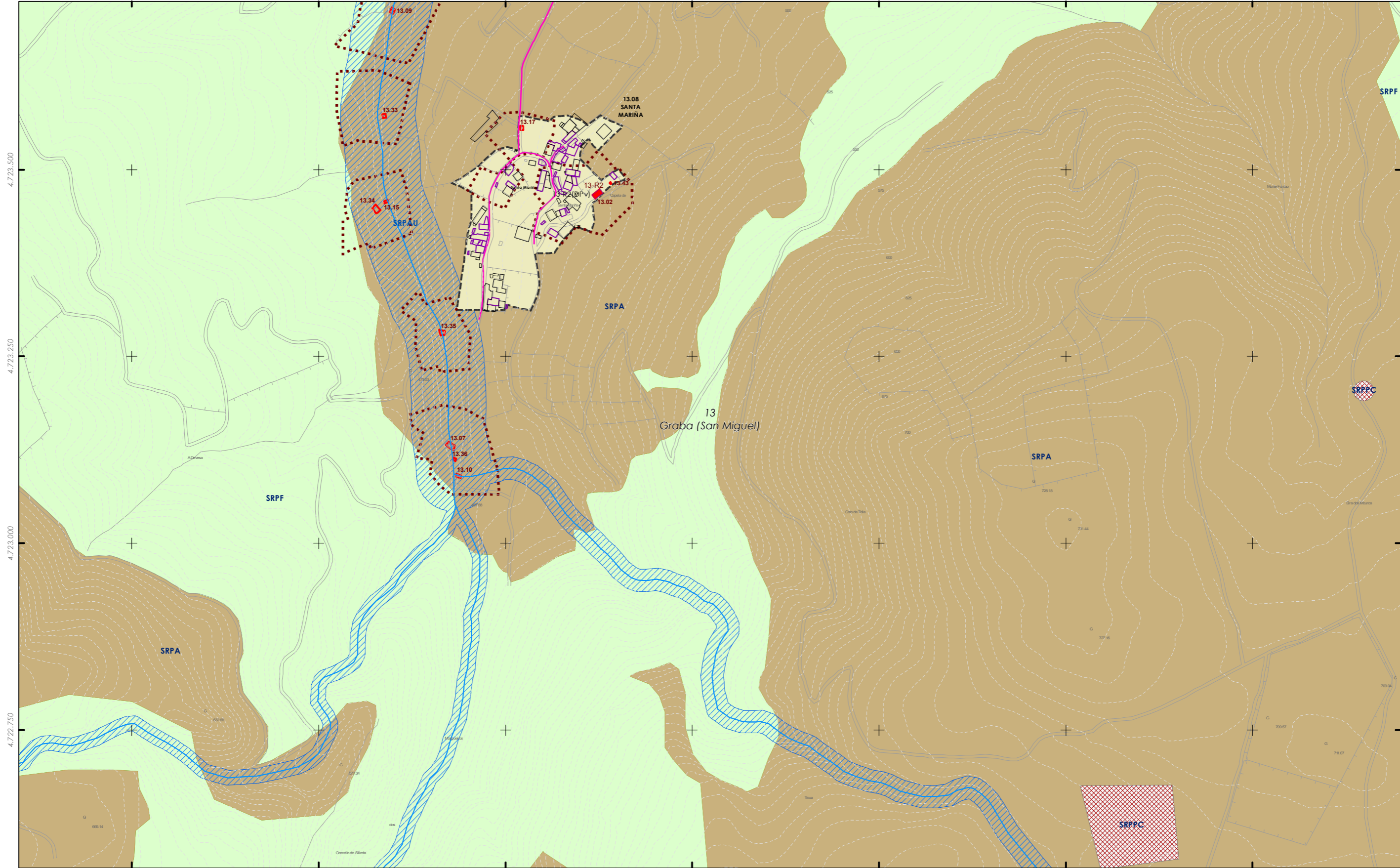
V.05.2 ORD. ESTRUCT. XERAL E ORGÁNICA DO CONCELLO II
 V.05.2 ORD. ESTRUCT. XERAL E ORGÁNICA DEL AYUNTAMIENTO II

36052_PXOM_202207_AP
 Julio 2022 ERS 89 29N
 Julio 2022 EPSG: 25829

ALFONSO BOTANA
 S.L. INGENIEROS DE OBRAS DE ARQUITECTURA

0 50 100 200 Metros

1:5.000



- CLASIFICACIÓN DO SOLO**
- SOLO URBANO**
 - S.U. (Solo Urbano Residencial)
 - API-1 (Area Plan. Incorporado)
 - SOLO DE NÚCLEO RURAL**
 - Delimitación de núcleo rural
 - SOLO URBANIZABLE**
 - SUD (S. Urbz. Delimitado)
 - R - Residencial / I - Industrial

- SOLO RÚSTICO**
- SRPO (P. Ordinaria)
 - SRPA (P. Agropecuaria)
 - SRPI (P. Infraestruturas)
 - SRPAg (P. de Augas)
 - SRPF (P. Forestal)
 - SRPP (P. Paisaxística)
 - SRPAg (P. de Augas)

ZEC Zona Especial Conservación

- ARQUITECTÓNICO E ETNOGRÁFICO**
- Ben de interese cultural
 - Ámbito protexido
 - Contorno de protección nº de catálogo
 - 00.00
- CAMIÑO DE SANTIAGO ARQUEOLÓXICO**
- Área de prot. Integral
 - Contorno de protección código xacemento
 - GA36021000
 - Camión Santiago
 - Camión Real

SISTEMA INFRAESTRUTURAS DE SERVICIOS

- Abastecemento existente
- Abastecemento proposto
- Saneamento existente
- Saneamento proposto
- Rede eléctrica

GRÁFICO DE FOLLAS
GRÁFICO DE HOJAS

AJ	42	B3	44
A1	B2	C3	44
C1	C2	D3	C4
D1	D2	D3	D4
E2	E3	E4	E5
F2	F3	F4	F5
G1	G2	G3	G4
H1	H2	H3	H4
I1	I2	I3	I4
J2	J3	J4	J5
K1	K2	K3	K4
L1	L2	L3	L4
M2	M3	M4	M5
N3	N4	N5	N6
O5	O6	O7	O8
P5	P6	P7	P8
Q5	Q6	Q7	Q8
R4	R6	R7	
S5	S6	S7	

81 de 108

Concello de SILLED A

CONCELLO DE SILLED A (PONTEVEDRA)
 AYUNTAMIENTO DE SILLED A (PONTEVEDRA)
PLAN XERAL DE ORDENACIÓN MUNICIPAL
 PLAN XERAL DE ORDENACIÓN MUNICIPAL

Alfonso Botana S.L.
 Aprobación Provisional e Definitiva

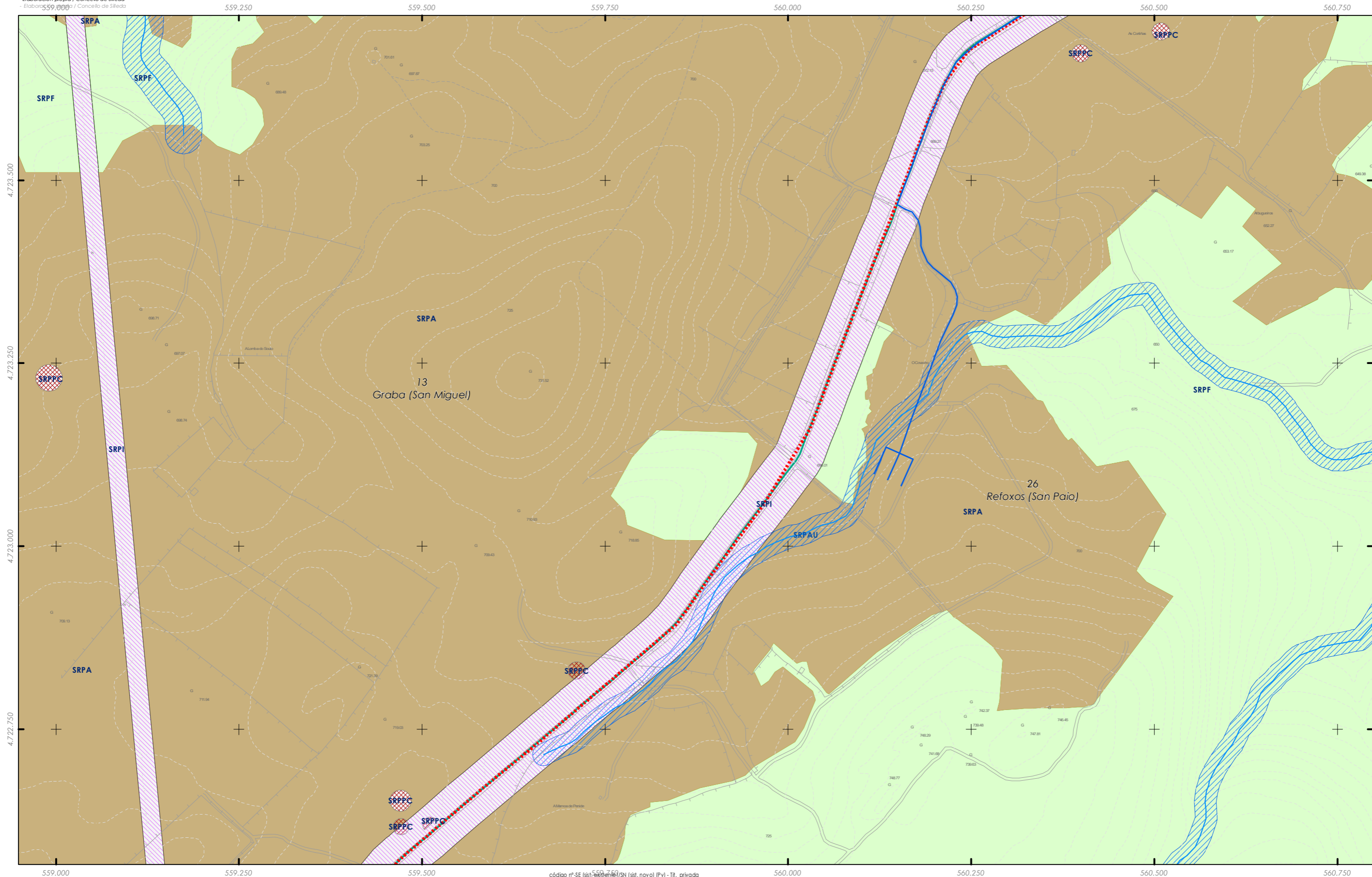
V. PLANOS DE ORDENACIÓN
 V. PLANOS DE ORDENACIÓN

V.05.2 ORD. ESTRUCT. XERAL E ORGÁNICA DO CONCELLO II
 V.05.2 ORD. ESTRUCT. GENERAL Y ORGÁNICA DEL AYUNTAMIENTO II

36052_PXOM_202207_AP
 Xullo 2022 ERS 89 29N
 Julio 2022 EPSG: 25829

1:5.000

0 50 100 200 Metros



559.000 559.250 559.500 559.750 560.000 560.250 560.500 560.750
 código nº SE (sist. europeo) / SN (sist. nov) (Pv) - TR. privada

- CLASIFICACIÓN DO SOLO**
- SOLO URBANO**
 - S.U. (Solo Urbano Residencial)
 - API-1 (Area Plan. Incorporado)
 - SOLO DE NÚCLEO RURAL**
 - Delimitación de núcleo rural
 - SOLO URBANIZABLE**
 - SUD (S. Urbz. Delimitado)
 - R - Residencial / I - Industrial

- SOLO RÚSTICO**
- SRPO (P. Ordinaria)
 - SRPA (P. Agropecuaria)
 - SRPI (P. Infraestruturas)
 - SRPAg (P. de Augas)
 - SRPPC (P. Patrimonio Cultural)
 - SRPF (P. Forestal)
 - SRPP (P. Paisaxística)
 - SRPAg (P. de Augas)

- PATRIMONIO CULTURAL**
- ARQUITECTÓNICO E ETNOGRÁFICO
 - Ben de interese cultural
 - Ámbito protexido
 - Contorno de protección nº de catálogo
 - 00.00
 - CAMIÑO DE SANTIAGO
 - Camiño de Santiago
 - ARQUEOLÓXICO
 - Área de prot. Integral
 - Contorno de protección código xacemento
 - GA36021000
 - Camiño Santiago
 - Camiño Real

- SISTEMA INFRAESTRUTURAS DE SERVIZOS**
- Abastecemento existente
 - Abastecemento proposto
 - Saneamento existente
 - Saneamento proposto
 - Rede eléctrica

GRÁFICO DE FOLLAS
GRÁFICO DE HOJAS

AJ	42								
A1	43	B3	44						
C1	C2	C3	C4	D3	D4	D5	D6	D7	
E2	E3	E4	E5	E6	E7				
F2	F3	F4	F5	F6	F7				
G1	G2	G3	G4	G5	G6	G7	G8		
H1	H2	H3	H4	H5	H6	H7	H8		
I1	I2	I3	I4	I5	I6	I7	I8		
J2	J3	J4	J5	J6	J7	J8			
K1	K2	K3	K4	K5	K6	K7	K8		
L1	L2	L3	L4	L5	L6	L7	L8		
M2	M3	M4	M5	M6	M7	M8			
N3	N4	N5	N6	N7	N8				
O5	O6	O7	O8						
P5	P6	P7	P8						
Q5	Q6	Q7							
R4	R6	R7							
S5	S6	S7							

82 de 108

Concello de SILLED A

ALFONSO BOTANA S.L.
 INGENIEROS DE OBRAS DE ARQUITECTURA

36052_PXOM_202207_AP
 Xullo 2022 ERS 89 29N
 Julio 2022 EPSG: 25829

CONCELLO DE SILLED A (PONTEVEDRA)
 AYUNTAMIENTO DE SILLED A (PONTEVEDRA)

PLAN XERAL DE ORDENACIÓN MUNICIPAL
 PLAN XERAL DE ORDENACIÓN MUNICIPAL

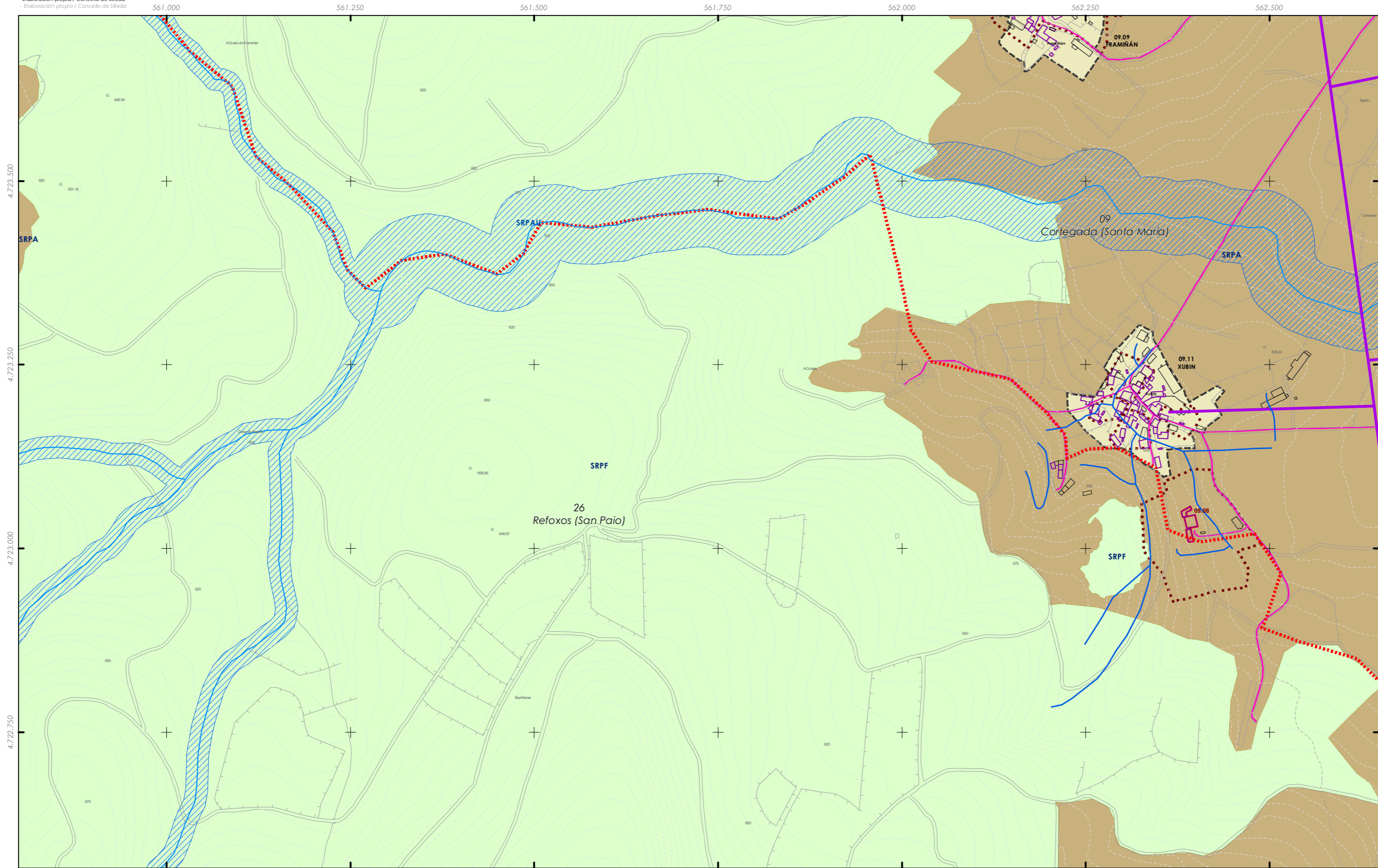
Alfonso Botana S.L.
 Aprobación Provisional e Definitiva

V. PLANOS DE ORDENACIÓN
 V. PLANOS DE ORDENACIÓN

V.05.2 ORD. ESTRUCT. XERAL E ORGÁNICA DO CONCELLO II
 V.05.2 ORD. ESTRUCT. GENERAL Y ORGÁNICA DEL AYUNTAMIENTO II

1:5.000

0 50 100 200 Metros



561.000 561.250 561.500 561.750 562.000 562.250 562.500

4.723.500

4.723.250

4.723.000

4.722.750

561.000 561.250 561.500 código nº.SE (sit. existente)/SN (sit. nov.) (Pv) - TR. privada 561.750 562.000 562.250 562.500 562.500

- CLASIFICACIÓN DO SOLO**
- SOLO URBANO**
- S.U. (Solo Urbano Residencial)
 - API-1 (Area Plan. Incorporado)
- SOLO DE NÚCLEO RURAL**
- Delimitación de núcleo rural
- SOLO URBANIZABLE**
- SUD (S. Urbz. Delimitado)
 - R - Residencial / I - Industrial

- SOLO RÚSTICO**
- SRPO (P. Ordinaria)
 - SRPA (P. Agropecuaria)
 - SRPI (P. Infraestruturas)
 - SRPAg (P. de Augas)
 - SRPPC (P. Patrimonio Cultural)
 - SRPF (P. Forestal)
 - SRPP (P. Paisaxística)
 - SRPAg (P. de Augas)

ZEC Zona Especial Conservación

- ARQUITECTÓNICO E ETNOGRÁFICO**
- Ben de interese cultural
 - Ámbito protexido
 - Contorno de protección nº de catálogo
 - 00.00
- PATRIMONIO CULTURAL**
- CAMIÑO DE SANTIAGO ARQUEOLÓXICO**
- Área de prot. Integral
 - Contorno de protección código xacemento
 - GA36021000
 - Camión Santiago
 - Camión Real

SISTEMA INFRAESTRUTURAS DE SERVICIOS

- Abastecemento existente
- Abastecemento proposto
- Saneamento existente
- Saneamento proposto
- Rede eléctrica

GRÁFICO DE FOLLAS
GRÁFICO DE HOJAS

AJ	42	83	84
C1	C2	C3	C4
D1	D2	D3	D4
E1	E2	E3	E4
F1	F2	F3	F4
G1	G2	G3	G4
H1	H2	H3	H4
I1	I2	I3	I4
J1	J2	J3	J4
K1	K2	K3	K4
L1	L2	L3	L4
M1	M2	M3	M4
N1	N2	N3	N4
O1	O2	O3	O4
P1	P2	P3	P4
Q1	Q2	Q3	Q4
R1	R2	R3	R4
S1	S2	S3	S4

83 de 108

Concello de SILLEDA

CONCELLO DE SILLEDA (PONTEVEDRA)
 AYUNTAMIENTO DE SILLEDA (PONTEVEDRA)

PLAN XERAL DE ORDENACIÓN MUNICIPAL
 PLAN XERAL DE ORDENACIÓN MUNICIPAL

Alfonso Botana S.L.
 Aprobación Provisional e Definitiva

V. PLANOS DE ORDENACIÓN
 V. PLANOS DE ORDENACIÓN

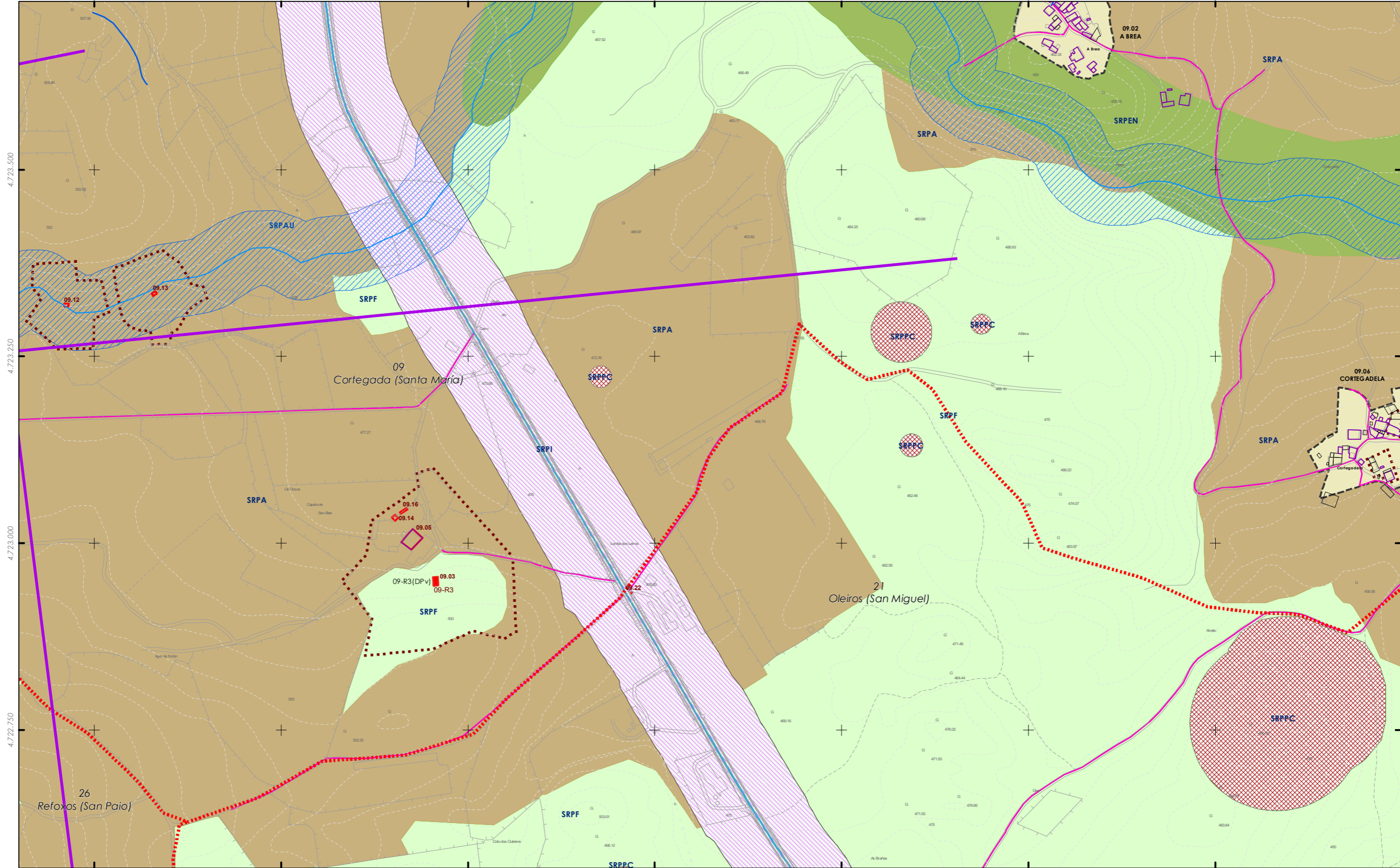
V.05.2 ORD. ESTRUCT. XERAL E ORGÁNICA DO CONCELLO II
 V.05.2 ORD. ESTRUCT. GENERAL Y ORGÁNICA DEL AYUNTAMIENTO II

36052_PXOM_202207_AP

Xullo 2022 ERS 89 29N
 Julio 2022 EPSG: 25829


1:5.000

0 50 100 200 Metros



- CLASIFICACIÓN DO SOLO**
- SOLO URBANO**
 - S.U. (Solo Urbano Residencial)
 - API-1 (Área Plan. Incorporado)
 - SOLO DE NÚCLEO RURAL**
 - Delimitación de núcleo rural
 - SOLO URBANIZABLE**
 - SUD (S. Urbz. Delimitado)
 - R - Residencial / I - Industrial

- SOLO RÚSTICO**
- SRPO (P. Ordinaria)
 - SRPA (P. Agropecuaria)
 - SRPI (P. Infraestruturas)
 - SRPAg (P. de Augas)
 - SRPPC (P. Patrimonio Cultural)
 - SRPF (P. Forestal)
 - SRPP (P. Paisaxística)
 - SRPAg (P. de Augas)



- ARQUITECTÓNICO E ETNOGRÁFICO**
- Ben de interese cultural
 - Ámbito protexido
 - Contorno de protección nº de catálogo
 - 00.00
- CAMIÑO DE SANTIAGO**
- Camión de Santiago
- ARQUEOLÓXICO**
- Área de prot. Integral
 - Contorno de protección código xacemento
 - GA36021000
 - Camión Santiago
 - Camión Real

SISTEMA INFRAESTRUTURAS DE SERVICIOS

- Abastecemento existente
- Abastecemento proposto
- Saneamento existente
- Saneamento proposto
- Rede eléctrica

GRÁFICO DE FOLLAS
GRÁFICO DE HOJAS

A1	A2	A3	A4
B1	B2	B3	B4
C1	C2	C3	C4
D1	D2	D3	D4
E1	E2	E3	E4
F1	F2	F3	F4
G1	G2	G3	G4
H1	H2	H3	H4
I1	I2	I3	I4
J1	J2	J3	J4
K1	K2	K3	K4
L1	L2	L3	L4
M1	M2	M3	M4
N1	N2	N3	N4
O1	O2	O3	O4
P1	P2	P3	P4
Q1	Q2	Q3	Q4
R1	R2	R3	R4
S1	S2	S3	S4

84 de 108

Concello de SILLEDA

CONCELLO DE SILLEDA (PONTEVEDRA)
 AYUNTAMIENTO DE SILLEDA (PONTEVEDRA)

PLAN XERAL DE ORDENACIÓN MUNICIPAL
 PLAN XERAL DE ORDENACIÓN MUNICIPAL

Alfonso Botana S.L.
 Aprobación Provisional e Definitiva

V. PLANOS DE ORDENACIÓN
 V. PLANOS DE ORDENACIÓN

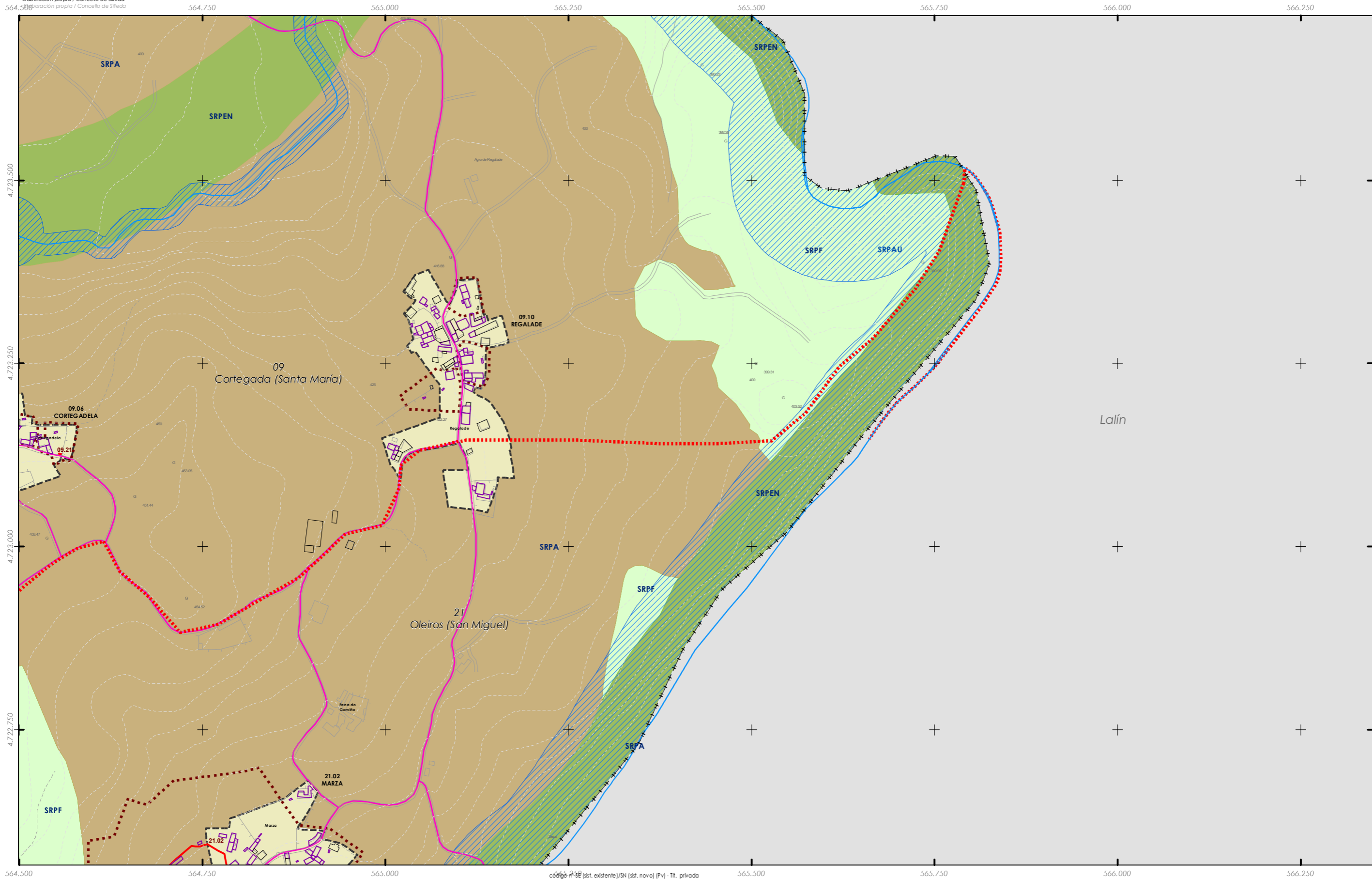
V.05.2 ORD. ESTRUCT. XERAL E ORGÁNICA DO CONCELLO II
 V.05.2 ORD. ESTRUCT. GENERAL Y ORGÁNICA DEL AYUNTAMIENTO II

36052_PXOM_202207_AP

Julio 2022 ERS 89 29N
 Julio 2022 EPSG: 25829

1:5.000

0 50 100 200 Metros



564.500 564.750 565.000 565.250 565.500 565.750 566.000 566.250
 4.722.750 4.723.000 4.723.250 4.723.500
 código nº SE (sit. existente) / SN (sit. nova) (Pv) - Tr. privada

- CLASIFICACIÓN DO SOLO**
- SOLO URBANO**
 - S.U. (Solo Urbano Residencial)
 - API-1 (Area Plan. Incorporado)
 - SOLO DE NÚCLEO RURAL**
 - Delimitación de núcleo rural
 - SOLO URBANIZABLE**
 - SUD (S. Urbz. Delimitado)
 - R - Residencial / I - Industrial
 - SOLO RÚSTICO**
 - SRPO (P. Ordinaria)
 - SRPA (P. Agropecuaria)
 - SRPI (P. Infraestruturas)
 - SRPAg (P. de Augas)
 - SRPPC (P. Patrimonio Cultural)
 - SRPF (P. Forestal)
 - SRPP (P. Paisaxística)
 - SRPAg (P. de Augas)
 - ZEC Zona Especial Conservación

- ARQUITECTÓNICO E ETNOGRÁFICO**
- Ben de interese cultural
 - Ámbito protexido
 - Contorno de protección nº de catálogo
 - 00.00
- CAMIÑO DE SANTIAGO ARQUEOLÓXICO**
- Área de prot. Integral
 - Contorno de protección código xacemento
 - GA36021000
 - Camión Santiago
 - Camión Real

- SISTEMA INFRAESTRUTURAS DE SERVICIOS**
- Abastecemento existente
 - Abastecemento proposto
 - Saneamento existente
 - Saneamento proposto
 - Rede eléctrica

A1	A2	A3	A4
B1	B2	B3	B4
C1	C2	C3	C4
D1	D2	D3	D4
E1	E2	E3	E4
F1	F2	F3	F4
G1	G2	G3	G4
H1	H2	H3	H4
I1	I2	I3	I4
J1	J2	J3	J4
K1	K2	K3	K4
L1	L2	L3	L4
M1	M2	M3	M4
N1	N2	N3	N4
O1	O2	O3	O4
P1	P2	P3	P4
Q1	Q2	Q3	Q4
R1	R2	R3	R4
S1	S2	S3	S4

GRÁFICO DE FOLLAS DE HOJAS
 85 de 108

Concello de SILLED A

CONCELLO DE SILLED A (PONTEVEDRA)
 AYUNTAMIENTO DE SILLED A (PONTEVEDRA)
PLAN XERAL DE ORDENACIÓN MUNICIPAL
 PLAN XERAL DE ORDENACIÓN MUNICIPAL

Alfonso Botana S.L.
 Aprobación Provisional e Definitiva

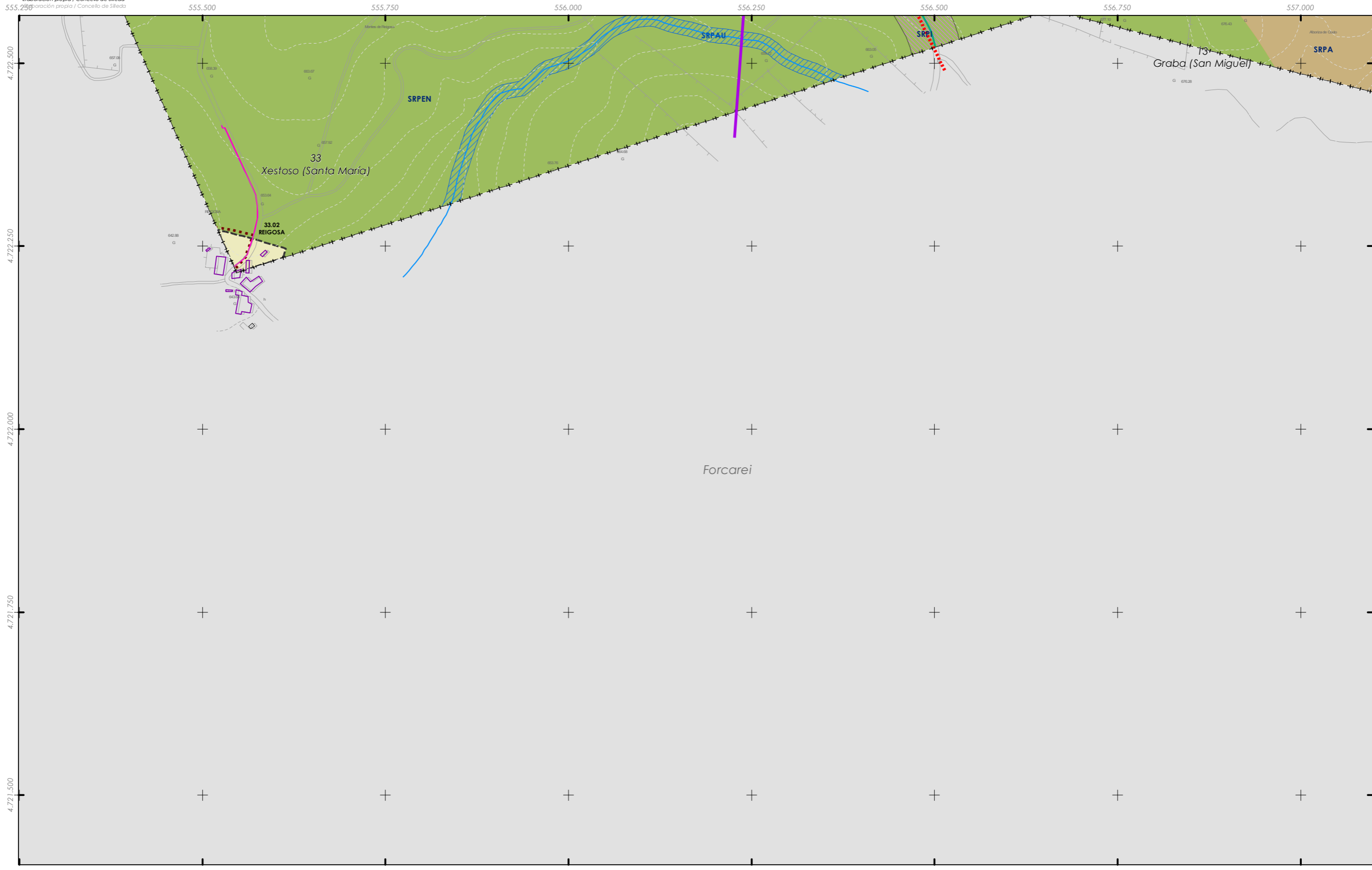
V. PLANOS DE ORDENACIÓN
 V. PLANOS DE ORDENACIÓN

V.05.2 ORD. ESTRUCT. XERAL E ORGÁNICA DO CONCELLO II
 V.05.2 ORD. ESTRUCT. GENERAL Y ORGÁNICA DEL AYUNTAMIENTO II

36052_PXOM_202207_AP
 Xullo 2022 ERS 89 29N
 Julio 2022 EPSG: 25829

0 50 100 200 Metros

1:5.000



555.250 555.500 555.750 556.000 556.250 556.500 556.750 557.000

- CLASIFICACIÓN DO SOLO**
- SOLO URBANO**
 - S.U. (Solo Urbano Residencial)
 - API-1 (Area Plan. Incorporado)
 - SOLO DE NÚCLEO RURAL**
 - Delimitación de núcleo rural
 - SOLO URBANIZABLE**
 - SUD (S. Urbz. Delimitado)
 - R - Residencial / I - Industrial

- SOLO RÚSTICO**
- SRPO (P. Ordinaria)
 - SRPA (P. Agropecuaria)
 - SRPI (P. Infraestruturas)
 - SRPAg (P. de Augas)
 - SRPPC (P. Patrimonio Cultural)
 - SRPF (P. Forestal)
 - SRPP (P. Paisaxística)
 - SRPAg (P. de Augas)

- ARQUITECTÓNICO E ETNOGRÁFICO**
- Ben de interese cultural
 - Ámbito protexido
 - Contorno de protección nº de catálogo
 - 00.00
- PATRIMONIO CULTURAL**
- CAMIÑO DE SANTIAGO ARQUEOLÓXICO**
 - Área de prot. Integral
 - Contorno de protección código xacemento
 - GA36021000
 - Camiño Santiago
 - Camiño Real

SISTEMA INFRAESTRUTURAS DE SERVIZOS

- Abastecemento existente
- Abastecemento proposto
- Saneamento existente
- Saneamento proposto
- Rede eléctrica

A1	A2	A3	A4
B1	B2	B3	B4
C1	C2	C3	C4
D1	D2	D3	D4
E1	E2	E3	E4
F1	F2	F3	F4
G1	G2	G3	G4
H1	H2	H3	H4
I1	I2	I3	I4
J1	J2	J3	J4
K1	K2	K3	K4
L1	L2	L3	L4
M1	M2	M3	M4
N1	N2	N3	N4
O1	O2	O3	O4
P1	P2	P3	P4
Q1	Q2	Q3	Q4
R1	R2	R3	R4
S1	S2	S3	S4

GRÁFICO DE FOLLAS
GRÁFICO DE HOJAS

Concello de SILLED A

CONCELLO DE SILLED A (PONTEVEDRA)
 AYUNTAMIENTO DE SILLED A (PONTEVEDRA)
PLAN XERAL DE ORDENACIÓN MUNICIPAL
 PLAN XERAL DE ORDENACIÓN MUNICIPAL

Alfonso Botana S.L.
 Aprobación Provisional e Definitiva

V. PLANOS DE ORDENACIÓN
 V. PLANOS DE ORDENACIÓN

36052_PXOM_202207_AP

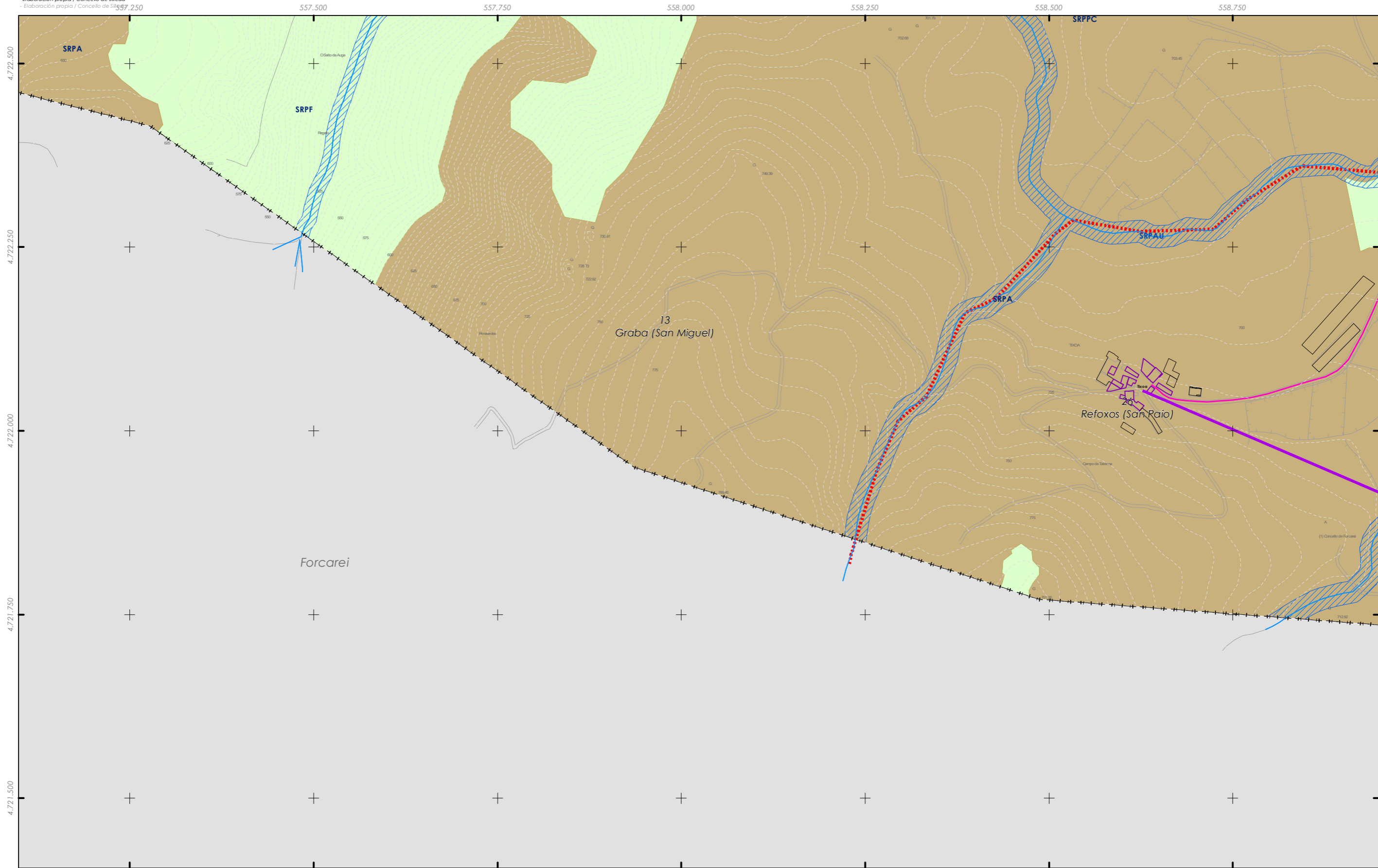
Xullo 2022 ERS 89 29N
 Julio 2022 EPSG: 25829

V.05.2 ORD. ESTRUCT. XERAL E ORGÁNICA DO CONCELLO II
 V.05.2 ORD. ESTRUCT. GENERAL Y ORGÁNICA DEL AYUNTAMIENTO II

0 50 100 200 Metros

1:5.000

86 de 108



- CLASIFICACIÓN DO SOLO**
- SOLO URBANO**
 - S.U. (Solo Urbano Residencial)
 - API-1 (Area Plan. Incorporado)
 - SOLO DE NÚCLEO RURAL**
 - Delimitación de núcleo rural
 - SOLO URBANIZABLE**
 - SUD (S. Urbz. Delimitado)
 - R - Residencial / I - Industrial

- SOLO RÚSTICO**
- SRPD (P. Ordinaria)
 - SRPA (P. Agropecuaria)
 - SRPF (P. Forestal)
 - SRPP (P. Paisaxística)
 - SRPAg (P. de Augas)
 - SRPC (P. Patrimonio Cultural)
 - SRPPC (P. Patrimonio Cultural)

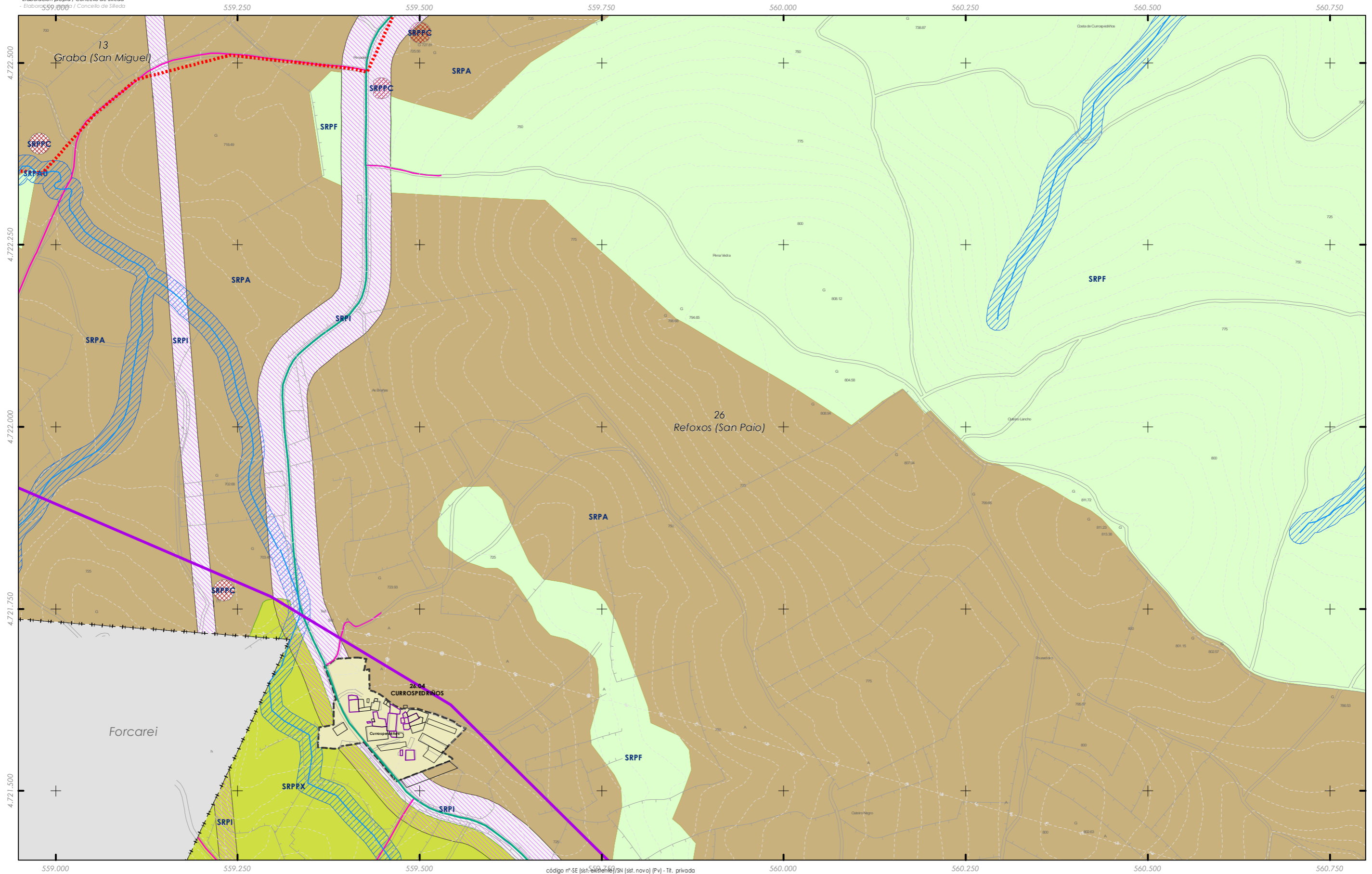
- PATRIMONIO CULTURAL**
- ARQUITECTÓNICO E ETNOGRÁFICO
 - Ben de interese cultural
 - Ámbito protexido
 - Contorno de protección nº de catálogo
 - CAMIÑO DE SANTIAGO
 - Camión de Santiago
 - ARQUEOLÓXICO
 - Área de prot. Integral
 - Contorno de protección código xacemento
 - GA36021000
 - Camión Santiago
 - Camión Real

SISTEMA INFRAESTRUTURAS DE SERVICIOS

- Abastecemento existente
- Abastecemento proposto
- Saneamento existente
- Saneamento proposto
- Rede eléctrica

A1	A2	A3	A4
B1	B2	B3	B4
C1	C2	C3	C4
D1	D2	D3	D4
E1	E2	E3	E4
F1	F2	F3	F4
G1	G2	G3	G4
H1	H2	H3	H4
I1	I2	I3	I4
J1	J2	J3	J4
K1	K2	K3	K4
L1	L2	L3	L4
M1	M2	M3	M4
N1	N2	N3	N4
O1	O2	O3	O4
P1	P2	P3	P4
Q1	Q2	Q3	Q4
R1	R2	R3	R4
S1	S2	S3	S4

Concello de SILLED A ALFONSO BOTANA ARQUITECTURA URBANÍSTICA E INGENIERÍA	36052_PXOM_202207_AP Xullo 2022 Julio 2022	ERS 89 29N EPSG: 25829	CONCELLO DE SILLED A (PONTEVEDRA) AYUNTAMIENTO DE SILLED A (PONTEVEDRA) PLAN XERAL DE ORDENACIÓN MUNICIPAL PLAN XERAL DE ORDENACIÓN MUNICIPAL
	Alfonso Botana S.L. Aprobación Provisional e Definitiva		V. PLANOS DE ORDENACIÓN V. PLANOS DE ORDENACIÓN
1:5.000		V.05.2 ORD. ESTRUCT. XERAL E ORGÁNICA DO CONCELLO II V.05.2 ORD. ESTRUCT. XERAL E ORGÁNICA DEL AYUNTAMIENTO II	
87 de 108		0 50 100 200 Metros	



código nº SE (sit. urbano) / SN (sit. novo) (Pv) - Tr. privada

- CLASIFICACIÓN DO SOLO**
- SOLO URBANO**
 - S.U. (Solo Urbano Residencial)
 - API-1 (Area Plan. Incorporado)
 - SOLO DE NÚCLEO RURAL**
 - Delimitación de núcleo rural
 - SOLO URBANIZABLE**
 - SUD (S. Urbz. Delimitado)
 - R - Residencial / I - Industrial

- SOLO RÚSTICO**
- SRPO (P. Ordinaria)
 - SRPA (P. Agropecuaria)
 - SRPI (P. Infraestruturas)
 - SRPAg (P. de Augas)
 - SRPPC (P. Patrimonia Cultural)
 - SRPF (P. Forestal)
 - SRPP (P. Paisaxística)
 - SRPAg (P. de Augas)

ZEC Zona Especial Conservación

- ARQUITECTÓNICO E ETNOGRÁFICO**
- Ben de interese cultural
 - Ámbito protexido
 - Contorno de protección nº de catálogo
 - 00.00
- PATRIMONIO CULTURAL**
- CAMIÑO DE SANTIAGO
 - Camión de Santiago
 - ARQUEOLÓXICO
 - Área de prot. Integral
 - Contorno de protección código xacemento
 - GA36021000
 - Camión Santiago
 - Camión Real

SISTEMA INFRAESTRUTURAS DE SERVICIOS

- Abastecemento existente
- Abastecemento proposto
- Saneamento existente
- Saneamento proposto
- Rede eléctrica

A1	A2	A3	A4
B1	B2	B3	B4
C1	C2	C3	C4
D1	D2	D3	D4
E1	E2	E3	E4
F1	F2	F3	F4
G1	G2	G3	G4
H1	H2	H3	H4
I1	I2	I3	I4
J1	J2	J3	J4
K1	K2	K3	K4
L1	L2	L3	L4
M1	M2	M3	M4
N1	N2	N3	N4
O1	O2	O3	O4
P1	P2	P3	P4
Q1	Q2	Q3	Q4
R1	R2	R3	R4
S1	S2	S3	S4

GRÁFICO DE FOLLAS
GRÁFICO DE HOJAS

Concello de SILLED A

36052_PXOM_202207_AP
 Xullo 2022 ERS 89 29N
 Julio 2022 EPSG: 25829

CONCELLO DE SILLED A (PONTEVEDRA)
 AYUNTAMIENTO DE SILLED A (PONTEVEDRA)

PLAN XERAL DE ORDENACIÓN MUNICIPAL
 PLAN XERAL DE ORDENACIÓN MUNICIPAL

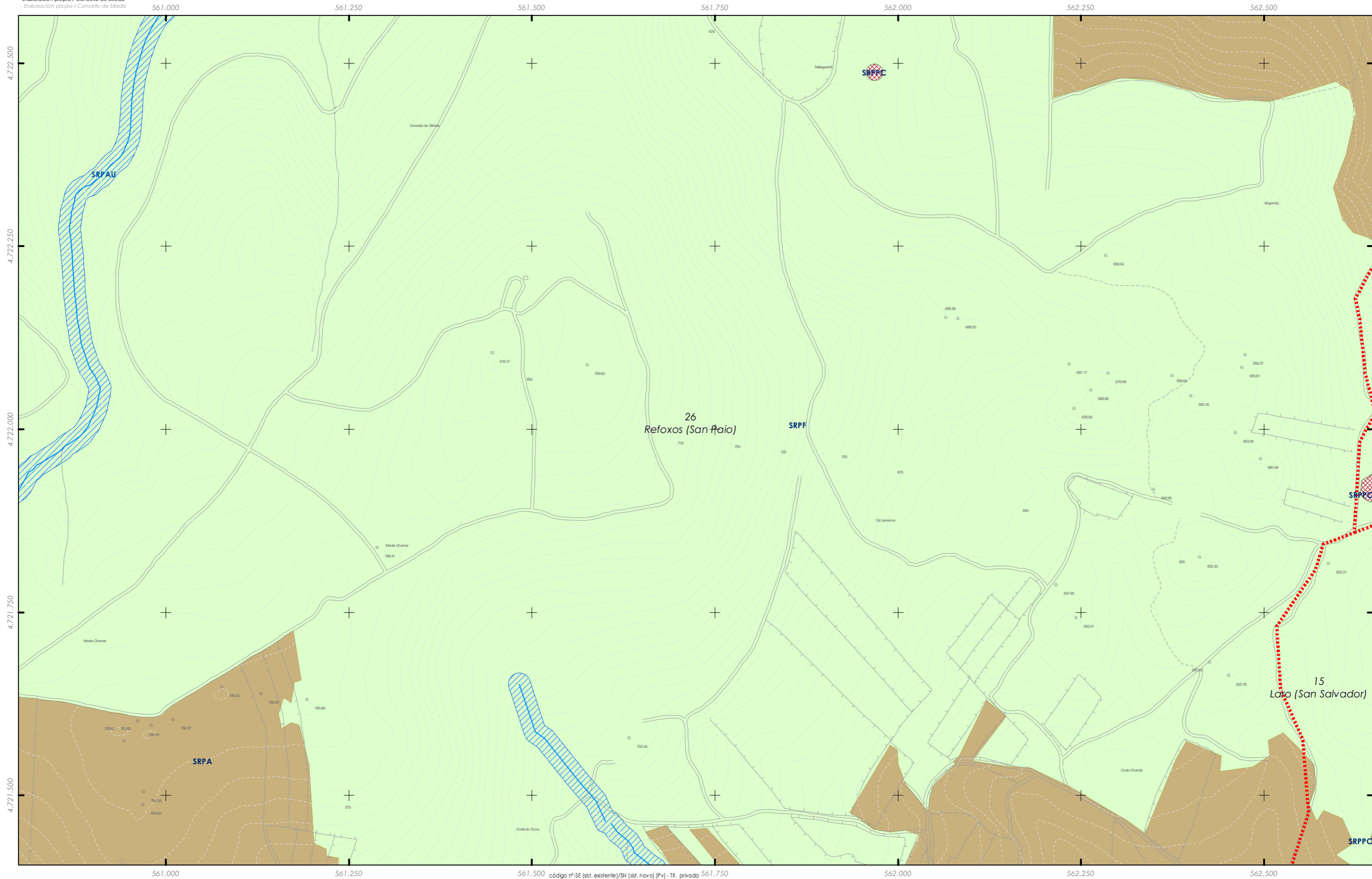
Alfonso Botana S.L.
 Aprobación Provisional e Definitiva

V. PLANOS DE ORDENACIÓN
 V. PLANOS DE ORDENACIÓN

V.05.2 ORD. ESTRUCT. XERAL E ORGÁNICA DO CONCELLO II
 V.05.2 ORD. ESTRUCT. GENERAL Y ORGÁNICA DEL AYUNTAMIENTO II

1:5.000

0 50 100 200 Metros



CLASIFICACIÓN DO SOLO

SOLO URBANO
 S.U. (Solo Urbano Residencial)
 API-1 (Area Plan. Incorporado)

SOLO DE NÚCLEO RURAL
 Delimitación de núcleo rural

SOLO URBANIZABLE
 SUD (S. Urbz. Delimitado)
 R - Residencial / I - Industrial

SOLO RÚSTICO

SRPO (P. Ordinaria)
 SRPA (P. Agropecuaria)
 SRPI (P. Infraestruturas)
 SRPAg (P. de Augas)

SRPPC (P. Patrimonio Cultural)
 SRPF (P. Forestal)
 SRPP (P. Paisaxística)
 SRPAg (P. de Augas)

ZEC Zona Especial Conservación

ARQUITECTÓNICO E ETNOGRÁFICO
 Ben de interese cultural
 Ámbito protexido
 Contorno de protección nº de catálogo

PATRIMONIO CULTURAL
 CAMIÑO DE SANTIAGO
 ARQUEOLÓXICO
 Área de prot. Integral
 Contorno de protección código xacemento
 Camiño Santiago
 Camiño Real

SISTEMA INFRAESTRUTURAS DE SERVIZOS

Abastecemento existente
 Abastecemento proposto
 Saneamento existente
 Saneamento proposto
 Rede eléctrica

GRÁFICO DE FOLLAS
 GRÁFICO DE HOJAS

89 de 108

Concello de SILLED A

CONCELLO DE SILLED A (PONTEVEDRA)
 AYUNTAMIENTO DE SILLED A (PONTEVEDRA)
PLAN XERAL DE ORDENACIÓN MUNICIPAL
 PLAN XERAL DE ORDENACIÓN MUNICIPAL

Alfonso Botana S.L.
 Aprobación Provisional e Definitiva

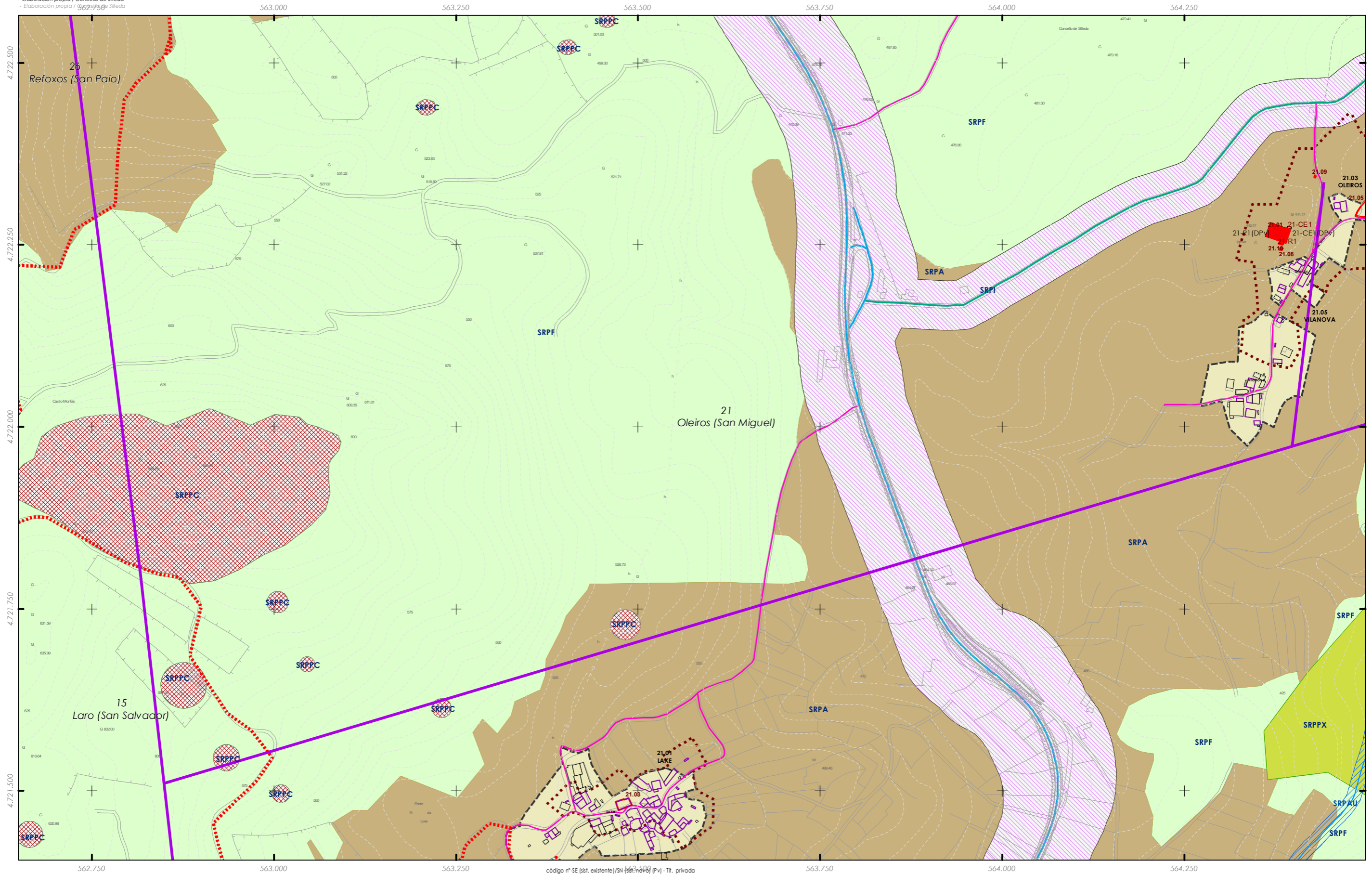
V. PLANOS DE ORDENACIÓN
 V. PLANOS DE ORDENACIÓN

V.05.2 ORD. ESTRUCT. XERAL E ORGÁNICA DO CONCELLO II
 V.05.2 ORD. ESTRUCT. GENERAL Y ORGANICA DEL AYUNTAMIENTO II

36052_PXOM_202207_AP
 Xullo 2022 ERS 89 29N
 Julio 2022 EPSG: 25829

1:5.000

0 50 100 200 Metros



código nº SE (sit. existente) / SN (nº) (Pv) - Tr. privada

- CLASIFICACIÓN DO SOLO**
- SOLO URBANO**
 - S.U. (Solo Urbano Residencial)
 - API-1 (Area Plan. Incorporado)
 - SOLO DE NÚCLEO RURAL**
 - Delimitación de núcleo rural
 - SOLO URBANIZABLE**
 - SUD (S. Urbz. Delimitado)
 - R - Residencial / I - Industrial

- SOLO RÚSTICO**
- SRPO (P. Ordinaria)
 - SRPA (P. Agropecuaria)
 - SRPI (P. Infraestruturas)
 - SRPAg (P. de Augas)
 - SRPPC (P. Patrimonio Cultural)
 - SRPF (P. Forestal)
 - SRPP (P. Paisaxística)
 - SRPAg (P. de Augas)

ZEC Zona Especial Conservación

- PATRIMONIO CULTURAL**
- ARQUITECTÓNICO E ETNOGRÁFICO**
 - Ben de interese cultural
 - Ámbito protexido
 - Contorno de protección nº de catálogo
 - 00.00
 - CAMIÑO DE SANTIAGO**
 - Camiño de Santiago
 - ARQUEOLÓXICO**
 - Área de prot. Integral
 - Contorno de protección código xacemento
 - GA36021000
 - CAMIÑO REAL**
 - Camiño Real
 - ☆☆☆

- SISTEMA INFRAESTRUTURAS DE SERVICIOS**
- Abastecemento existente
 - Abastecemento proposto
 - Saneamento existente
 - Saneamento proposto
 - Rede eléctrica

GRÁFICO DE FOLLAS
GRÁFICO DE HOJAS

AJ	42		
A1	43	44	
C1	C2	C3	C4
D1	D2	D3	D4
E1	E2	E3	E4
F1	F2	F3	F4
G1	G2	G3	G4
H1	H2	H3	H4
I1	I2	I3	I4
J1	J2	J3	J4
K1	K2	K3	K4
L1	L2	L3	L4
M1	M2	M3	M4
N1	N2	N3	N4
O1	O2	O3	O4
P1	P2	P3	P4
Q1	Q2	Q3	Q4
R1	R2	R3	R4
S1	S2	S3	S4

90 de 108

Concello de SILLEDA

ALFONSO BOTANA S.L.

36052_PXOM_202207_AP

Xullo 2022 ERS 89 29N
 Julio 2022 EPSG: 25829

CONCELLO DE SILLEDA (PONTEVEDRA)
 AYUNTAMIENTO DE SILLEDA (PONTEVEDRA)

PLAN XERAL DE ORDENACIÓN MUNICIPAL
 PLAN XERAL DE ORDENACIÓN MUNICIPAL

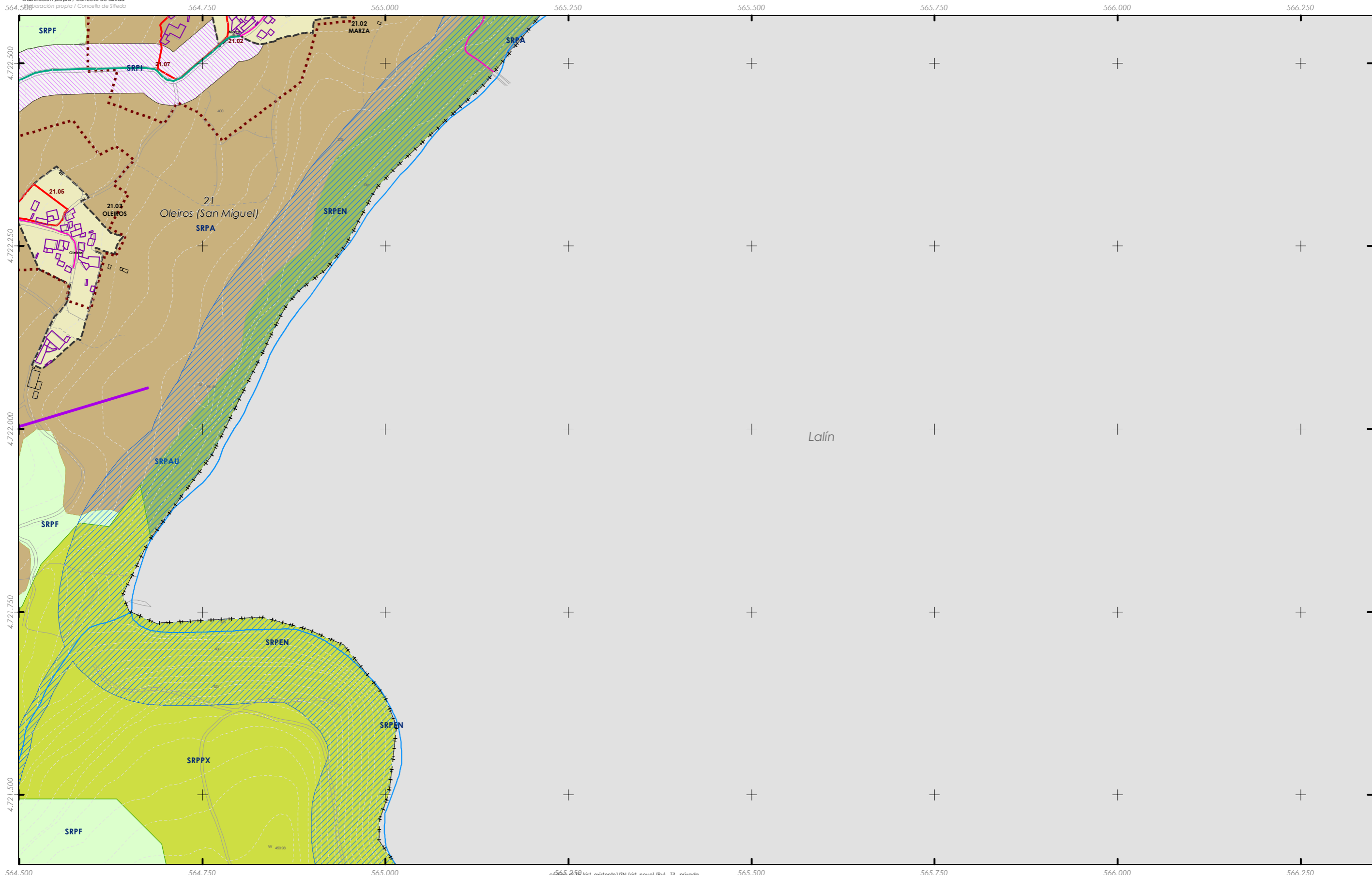
Alfonso Botana S.L.
 Aprobación Provisional e Definitiva

V. PLANOS DE ORDENACIÓN
 V. PLANOS DE ORDENACIÓN

V.05.2 ORD. ESTRUCT. XERAL E ORGÁNICA DO CONCELLO II
 V.05.2 ORD. ESTRUCT. XERAL E ORGÁNICA DO CONCELLO II

1:5.000

0 50 100 200 Metros



564.500 564.750 565.000 565.250 565.500 565.750 566.000 566.250

- CLASIFICACIÓN DO SOLO**
- SOLO URBANO**
 - S.U. (Solo Urbano Residencial)
 - API-1 (Area Plan. Incorporado)
 - SOLO DE NÚCLEO RURAL**
 - Delimitación de núcleo rural
 - SOLO URBANIZABLE**
 - SUD (S. Urbz. Delimitado)
 - R - Residencial / I - Industrial
 - SOLO RÚSTICO**
 - SRPO (P. Ordinaria)
 - SRPA (P. Agropecuaria)
 - SRPI (P. Infraestruturas)
 - SRPAg (P. de Augas)
 - SRPC (P. Patrimonio Cultural)
 - SRPF (P. Forestal)
 - SRPP (P. Paisaxística)
 - SRPAg (P. de Augas)
 - ZEC Zona Especial Conservación**

- ARQUITECTÓNICO E ETNOGRÁFICO**
- Ben de interese cultural
 - Ámbito protexido
 - Contorno de protección nº de catálogo
 - 00.00
- PATRIMONIO CULTURAL**
- CAMIÑO DE SANTIAGO
 - ARQUEOLÓXICO
 - Área de prot. Integral
 - Contorno de protección código xacemento
 - GA36021000
 - Camiño Santiago
 - Camiño Real

- SISTEMA INFRAESTRUTURAS DE SERVIZOS**
- Abastecemento existente
 - Abastecemento proposto
 - Saneamento existente
 - Saneamento proposto
 - Rede eléctrica

GRÁFICO DE FOLLAS DE HOJAS

A1	A2	A3	A4
B1	B2	B3	B4
C1	C2	C3	C4
D1	D2	D3	D4
E1	E2	E3	E4
F1	F2	F3	F4
G1	G2	G3	G4
H1	H2	H3	H4
I1	I2	I3	I4
J1	J2	J3	J4
K1	K2	K3	K4
L1	L2	L3	L4
M1	M2	M3	M4
N1	N2	N3	N4
O1	O2	O3	O4
P1	P2	P3	P4
Q1	Q2	Q3	Q4
R1	R2	R3	R4
S1	S2	S3	S4

91 de 108

Concello de SILLED A

CONCELLO DE SILLED A (PONTEVEDRA)
 AYUNTAMIENTO DE SILLED A (PONTEVEDRA)
PLAN XERAL DE ORDENACIÓN MUNICIPAL
 PLAN XERAL DE ORDENACIÓN MUNICIPAL

Alfonso Botana S.L.
Aprobación Provisional e Definitiva
 Aprobación Provisional y Definitiva

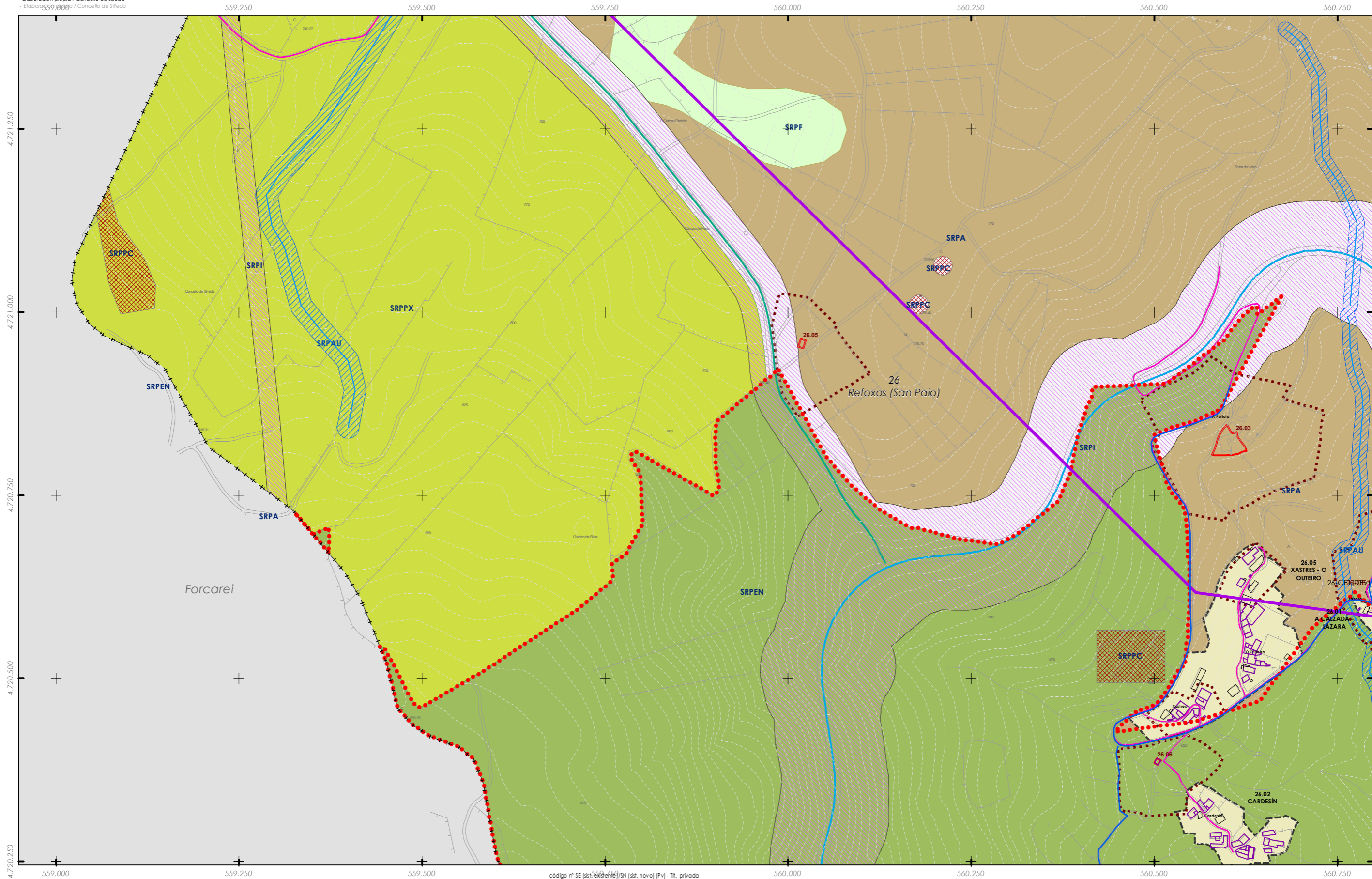
V. PLANOS DE ORDENACIÓN
 V. PLANOS DE ORDENACIÓN

V.05.2 ORD. ESTRUCT. XERAL E ORGÁNICA DO CONCELLO II
 V.05.2 ORD. ESTRUCT. GENERAL Y ORGÁNICA DEL AYUNTAMIENTO II

36052_PXOM_202207_AP
 Xullo 2022 ERS 89 29N
 Julio 2022 EPSG: 25829

1:5.000

0 50 100 200 Metros



- CLASIFICACIÓN DO SOLO**
- SOLO URBANO**
 - S.U. (Solo Urbano Residencial)
 - API-1 (Area Plan. Incorporado)
 - SOLO DE NÚCLEO RURAL**
 - Delimitación de núcleo rural
 - SOLO URBANIZABLE**
 - SUD (S. Urbz. Delimitado)
 - R - Residencial / I - Industrial

- SOLO RÚSTICO**
- SRPO (P. Ordinaria)
 - SRPA (P. Agropecuaria)
 - SRPI (P. Infraestruturas)
 - SRPAg (P. de Augas)
 - SRPPC (P. Patrimonio Cultural)
 - SRPF (P. Forestal)
 - SRPP (P. Paisaxística)
 - SRPAg (P. de Augas)

- ARQUITECTÓNICO E ETNOGRÁFICO**
- Ben de interese cultural
 - Ámbito protexido
 - Contorno de protección nº de catálogo
 - 00.00
- PATRIMONIO CULTURAL**
- CAMIÑO DE SANTIAGO
 - ARQUEOLÓXICO
 - Área de prot. Integral
 - Contorno de protección código xacemento
 - Camiño Santiago
 - Camiño Real

- SISTEMA INFRAESTRUTURAS DE SERVICIOS**
- Abastecemento existente
 - Abastecemento proposto
 - Saneamento existente
 - Saneamento proposto
 - Rede eléctrica

GRÁFICO DE FOLLAS
GRÁFICO DE HOJAS

AJ	A2	A3	A4
B1	B2	B3	B4
C1	C2	C3	C4
D1	D2	D3	D4
E1	E2	E3	E4
F1	F2	F3	F4
G1	G2	G3	G4
H1	H2	H3	H4
I1	I2	I3	I4
J1	J2	J3	J4
K1	K2	K3	K4
L1	L2	L3	L4
M1	M2	M3	M4
N1	N2	N3	N4
O1	O2	O3	O4
P1	P2	P3	P4
Q1	Q2	Q3	Q4
R1	R2	R3	R4
S1	S2	S3	S4

92 de 108

Concello de SILLED A

CONCELLO DE SILLED A (PONTEVEDRA)
 AYUNTAMIENTO DE SILLED A (PONTEVEDRA)

PLAN XERAL DE ORDENACIÓN MUNICIPAL
 PLAN XERAL DE ORDENACIÓN MUNICIPAL

Alfonso Botana S.L.
 Aprobación Provisional e Definitiva

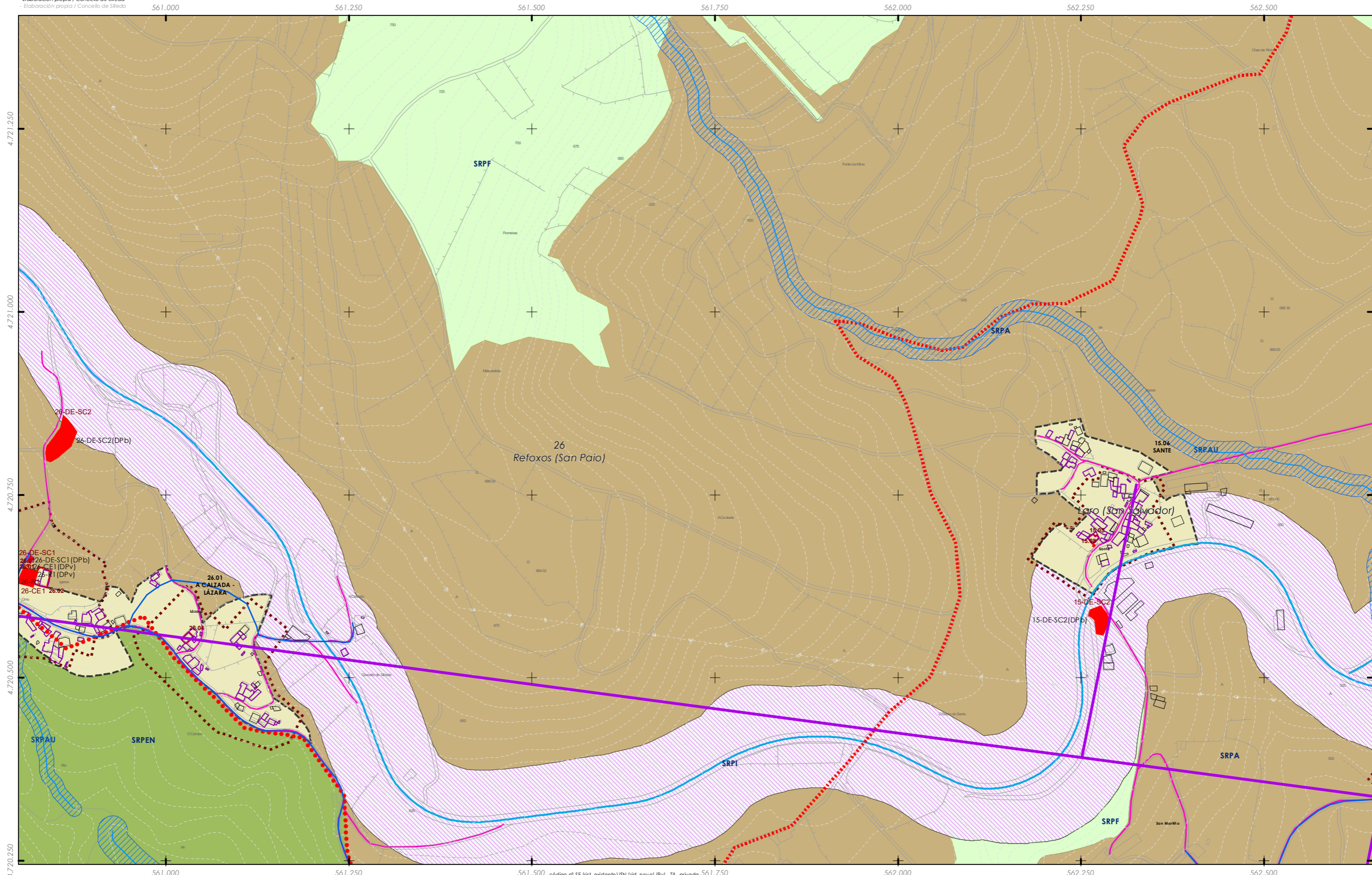
V. PLANOS DE ORDENACIÓN
 V. PLANOS DE ORDENACIÓN

V.05.2 ORD. ESTRUCT. XERAL E ORGÁNICA DO CONCELLO II
 V.05.2 ORD. ESTRUCT. GENERAL Y ORGÁNICA DEL AYUNTAMIENTO II

36052_PXOM_202207_AP
 Xullo 2022 ERS 89 29N
 Julio 2022 EPSG: 25829

1:5.000

0 50 100 200 Metros



CLASIFICACIÓN DO SOLO

SOLO URBANO

- S.U. (Solo Urbano Residencial)
- API-1 (Area Plan. Incorporado)

SOLO DE NÚCLEO RURAL

- Delimitación de núcleo rural

SOLO URBANIZABLE

- SUD (S. Urbz. Delimitado)
- R - Residencial / I - Industrial

SOLO RÚSTICO

- SRPO (P. Ordinaria)
- SRPA (P. Agropecuaria)
- SRPI (P. Infraestruturas)
- SRPAg (P. de Augas)
- SRPPC (P. Patrimonio Cultural)
- SRPF (P. Forestal)
- SRPP (P. Paisaxística)
- SRPAg (P. de Augas)
- ZEC Zona Especial Conservación

ARQUITECTÓNICO E ETNOGRÁFICO

- Ben de interese cultural
- Ámbito protexido
- Contorno de protección nº de catálogo
- 00.00

CAMIÑO DE SANTIAGO ARQUEOLÓXICO

- Área de prot. Integral
- Contorno de protección código xacemento
- GA36021000
- Camiño Santiago
- Camiño Real

PATRIMONIO CULTURAL

SISTEMA INFRAESTRUTURAS DE SERVICIOS

- Abastecemento existente
- Abastecemento proposto
- Saneamento existente
- Saneamento proposto
- Rede eléctrica

GRÁFICO DE FOLLAS

GRÁFICO DE HOJAS

93 de 108

Concello de SILLED A

CONCELLO DE SILLED A (PONTEVEDRA)

AYUNTAMIENTO DE SILLED A (PONTEVEDRA)

PLAN XERAL DE ORDENACIÓN MUNICIPAL

PLAN XERAL DE ORDENACIÓN MUNICIPAL

Alfonso Botana S.L.

Aprobación Provisional e Definitiva

V. PLANOS DE ORDENACIÓN

V. PLANOS DE ORDENACIÓN

V.05.2 ORD. ESTRUCT. XERAL E ORGÁNICA DO CONCELLO II

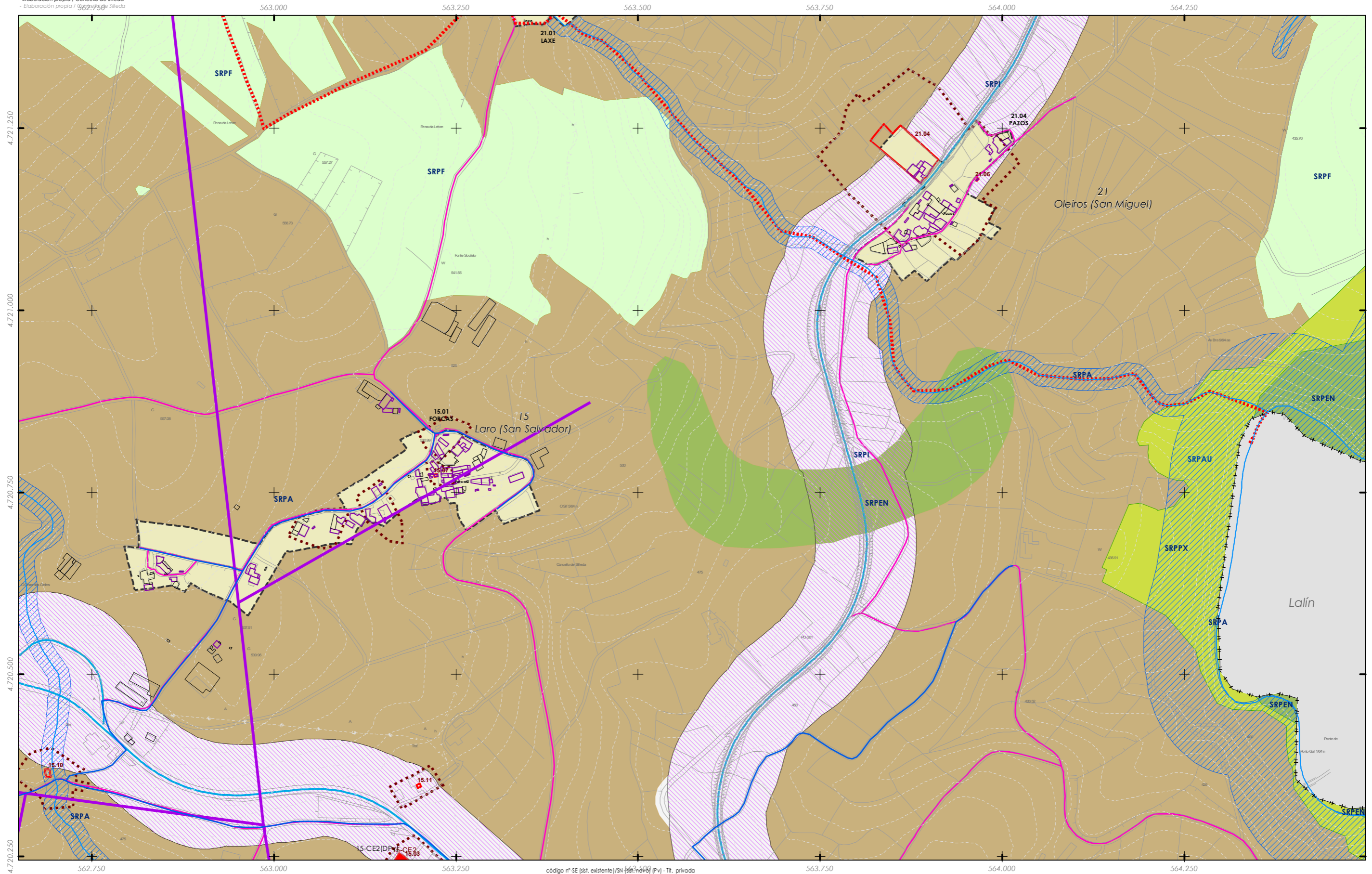
V.05.2 ORD. ESTRUCT. GENERAL Y ORGÁNICA DEL AYUNTAMIENTO II

36052_PXOM_202207_AP

Xullo 2022 ERS 89 29N
 Julio 2022 EPSG: 25829

1:5.000

0 50 100 200 Metros



código nº SE (sit. existente) / SN (sit. no) (Pv) - TR. privada

- CLASIFICACIÓN DO SOLO**
- SOLO URBANO**
 - S.U. (Solo Urbano Residencial)
 - API-1 (Area Plan. Incorporado)
 - SOLO DE NÚCLEO RURAL**
 - Delimitación de núcleo rural
 - SOLO URBANIZABLE**
 - SUD (S. Urbz. Delimitado)
 - R - Residencial / I - Industrial

- SOLO RÚSTICO**
- SRPO (P. Ordinaria)
 - SRPA (P. Agropecuaria)
 - SRPI (P. Infraestruturas)
 - SRPAg (P. de Augas)
 - SRPPC (P. Patrimonio Cultural)
 - SRPF (P. Forestal)
 - SRPP (P. Paisaxística)
 - SRPAg (P. de Augas)

ZEC Zona Especial Conservación

- PATRIMONIO CULTURAL**
- ARQUITECTÓNICO E ETNOGRÁFICO**
 - Ben de interese cultural
 - Ámbito protexido
 - Contorno de protección nº de catálogo
 - 00.00
 - CAMIÑO DE SANTIAGO**
 - Camiño de Santiago
 - ARQUEOLÓXICO**
 - Área de prot. Integral
 - Contorno de protección código xacemento
 - GA36021000
 - Camiño Santiago
 - Camiño Real

SISTEMA INFRAESTRUTURAS DE SERVICIOS

- Abastecemento existente
- Abastecemento proposto
- Saneamento existente
- Saneamento proposto
- Rede eléctrica

GRÁFICO DE FOLLAS
GRÁFICO DE HOJAS

A1	A2	A3	A4
B1	B2	B3	B4
C1	C2	C3	C4
D1	D2	D3	D4
E1	E2	E3	E4
F1	F2	F3	F4
G1	G2	G3	G4
H1	H2	H3	H4
I1	I2	I3	I4
J1	J2	J3	J4
K1	K2	K3	K4
L1	L2	L3	L4
M1	M2	M3	M4
N1	N2	N3	N4
O1	O2	O3	O4
P1	P2	P3	P4
Q1	Q2	Q3	Q4
R1	R2	R3	R4
S1	S2	S3	S4

94 de 108

Concello de SILLED A

CONCELLO DE SILLED A (PONTEVEDRA)
 AYUNTAMIENTO DE SILLED A (PONTEVEDRA)
PLAN XERAL DE ORDENACIÓN MUNICIPAL
 PLAN XERAL DE ORDENACIÓN MUNICIPAL

Alfonso Botana S.L.
 Aprobación Provisional e Definitiva

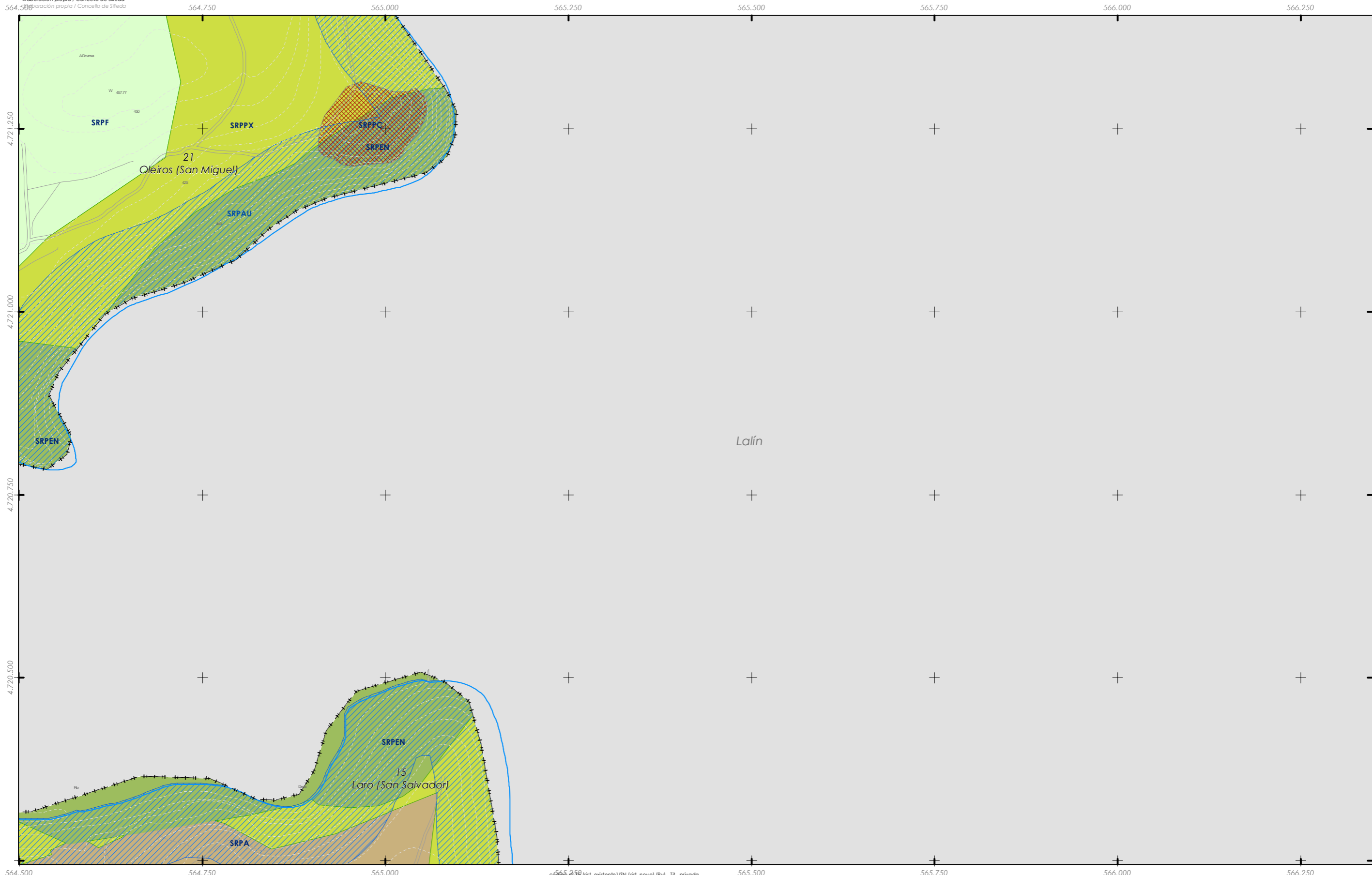
V. PLANOS DE ORDENACIÓN
 V. PLANOS DE ORDENACIÓN

36052_PXOM_202207_AP
 Julio 2022 ERS 89 29N
 Julio 2022 EPSG: 25829

V.05.2 ORD. ESTRUCT. XERAL E ORGÁNICA DO CONCELLO II
 V.05.2 ORD. ESTRUCT. GENERAL Y ORGÁNICA DEL AYUNTAMIENTO II

1:5.000

0 50 100 200 Metros



564.500 564.750 565.000 565.250 565.500 565.750 566.000 566.250

CLASIFICACIÓN DO SOLO

SOLO URBANO

- S.U. (Solo Urbano Residencial)
- API-1 (Area Plan. Incorporado)

SOLO DE NÚCLEO RURAL

- Delimitación de núcleo rural

SOLO URBANIZABLE

- SUD (S. Urbz. Delimitado)
- R - Residencial / I - Industrial

SOLO RÚSTICO

- SRPO (P. Ordinaria)
- SRPA (P. Agropecuaria)
- SRPI (P. Infraestruturas)
- SRPAg (P. de Augas)
- SRPPC (P. Patrimonio Cultural)
- SRPF (P. Forestal)
- SRPP (P. Paisaxística)
- SRPAg (P. de Augas)

ZEC Zona Especial Conservación

ARQUITECTÓNICO E ETNOGRÁFICO

- Ben de interese cultural
- Ámbito protexido
- Contorno de protección nº de catálogo
- 00.00

PATRIMONIO CULTURAL

CAMIÑO DE SANTIAGO ARQUEOLÓXICO

- Área de prot. Integral
- Contorno de protección código xacemento
- GA36021000
- Camión Santiago
- Camión Real

SISTEMA INFRAESTRUTURAS DE SERVICIOS

- Abastecemento existente
- Abastecemento proposto
- Saneamento existente
- Saneamento proposto
- Rede eléctrica

GRÁFICO DE FOLLAS DE HOJAS

A1	A2	A3	A4
B1	B2	B3	B4
C1	C2	C3	C4
D1	D2	D3	D4
E1	E2	E3	E4
F1	F2	F3	F4
G1	G2	G3	G4
H1	H2	H3	H4
I1	I2	I3	I4
J1	J2	J3	J4
K1	K2	K3	K4
L1	L2	L3	L4
M1	M2	M3	M4
N1	N2	N3	N4
O1	O2	O3	O4
P1	P2	P3	P4
Q1	Q2	Q3	Q4
R1	R2	R3	R4
S1	S2	S3	S4

95 de 108

Concello de SILLED A

CONCELLO DE SILLED A (PONTEVEDRA)
 AYUNTAMIENTO DE SILLED A (PONTEVEDRA)

PLAN XERAL DE ORDENACIÓN MUNICIPAL
 PLAN XERAL DE ORDENACIÓN MUNICIPAL

Alfonso Botana S.L.
 Aprobación Provisional e Definitiva

V. PLANOS DE ORDENACIÓN
 V. PLANOS DE ORDENACIÓN

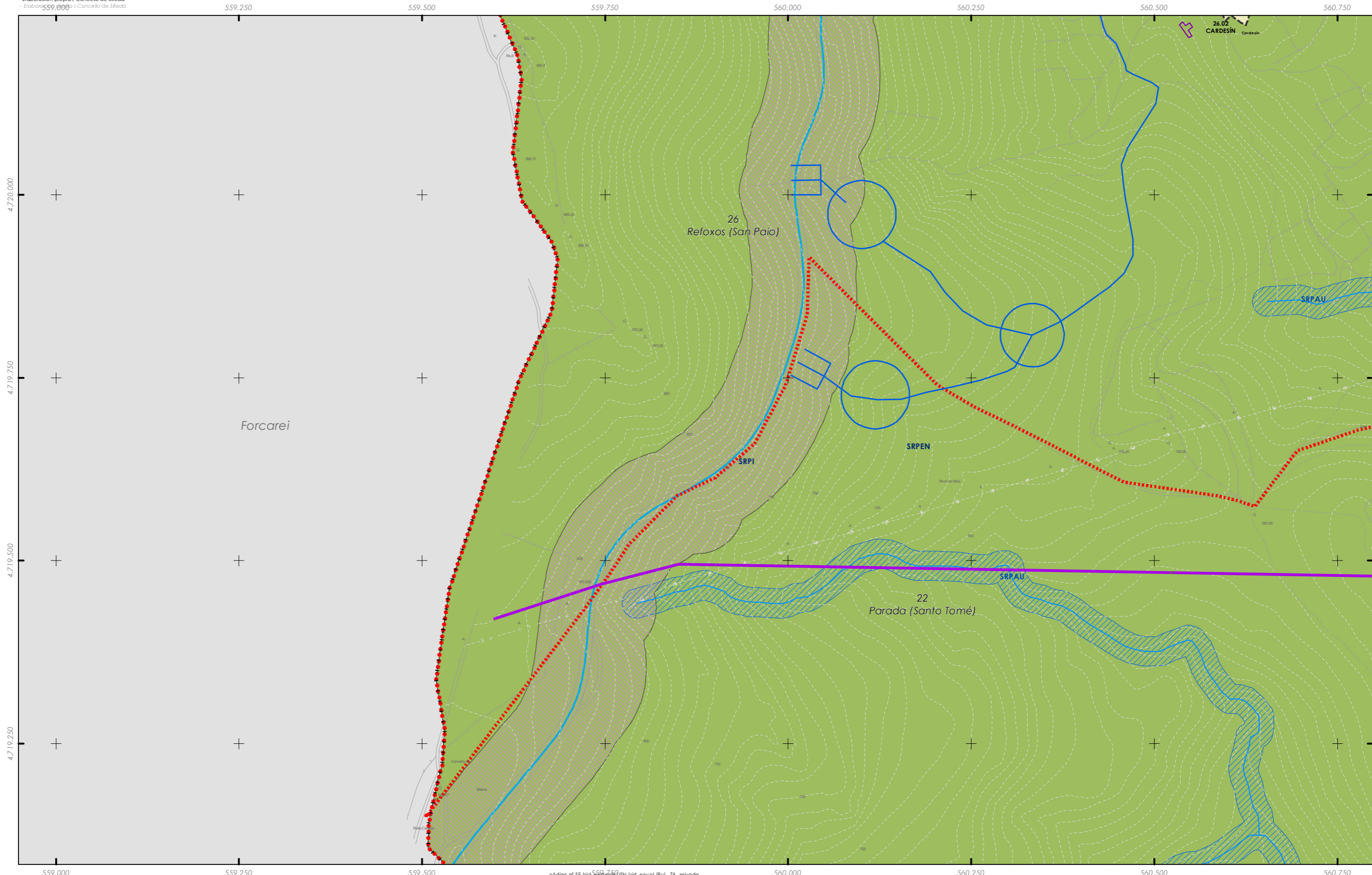
V.05.2 ORD. ESTRUCT. XERAL E ORGÁNICA DO CONCELLO II
 V.05.2 ORD. ESTRUCT. GENERAL Y ORGÁNICA DEL AYUNTAMIENTO II

36052_PXOM_202207_AP

Xullo 2022 ERS 89 29N
 Julio 2022 EPSG: 25829

1:5.000

0 50 100 200 Metros



- CLASIFICACIÓN DO SOLO**
- SOLO URBANO**
 - S.U. (Solo Urbano Residencial)
 - API-1 (Area Plan. Incorporado)
 - SOLO DE NÚCLEO RURAL**
 - Delimitación de núcleo rural
 - SOLO URBANIZABLE**
 - SUD (S. Urbz. Delimitado)
 - R - Residencial / I - Industrial

- SOLO RÚSTICO**
- SRPO (P. Ordinaria)
 - SRPA (P. Agropecuaria)
 - SRPI (P. Infraestruturas)
 - SRPAg (P. de Augas)
 - SRPPC (P. Patrimonio Cultural)
 - SRPF (P. Forestal)
 - SRPP (P. Paisaxística)
 - SRPAg (P. de Augas)

ZEC Zona Especial Conservación

- PATRIMONIO CULTURAL**
- ARQUITECTÓNICO E ETNOGRÁFICO**
 - Ben de interese cultural
 - Ámbito protexido
 - Contorno de protección nº de catálogo
 - 00.00
 - CAMIÑO DE SANTIAGO ARQUEOLÓXICO**
 - Área de prot. Integral
 - Contorno de protección código xacemento
 - GA36021000
 - Camiño Santiago
 - Camiño Real

SISTEMA INFRAESTRUTURAS DE SERVICIOS

- Abastecemento existente
- Abastecemento proposto
- Saneamento existente
- Saneamento proposto
- Rede eléctrica

GRÁFICO DE FOLLAS
GRÁFICO DE HOJAS

AJ	42								
A1	B2	B3	B4						
C1	C2	C3	C4	C5	C6				
D1	D2	D3	D4	D5	D6	D7			
E2	E3	E4	E5	E6	E7				
F2	F3	F4	F5	F6	F7				
G1	G2	G3	G4	G5	G6	G7	G8		
H1	H2	H3	H4	H5	H6	H7	H8		
I1	I2	I3	I4	I5	I6	I7	I8		
J2	J3	J4	J5	J6	J7	J8			
K1	K2	K3	K4	K5	K6	K7	K8		
L1	L2	L3	L4	L5	L6	L7	L8		
M2	M3	M4	M5	M6	M7	M8			
N5	N6	N7	N8						
O5	O6	O7	O8						
P5	P6	P7	P8						
Q5	Q6	Q7	Q8						
R4	R6	R7							
S5	S6	S7							

96 de 108

Concello de SILLED A

ALFONSO BOTANA S.L.
 ARQUITECTURA URBANÍSTICA E INGENIERÍA

36052_PXOM_202207_AP
 Xullo 2022 ERS 89 29N
 Julio 2022 EPSG: 25829

CONCELLO DE SILLED A (PONTEVEDRA)
 AYUNTAMIENTO DE SILLED A (PONTEVEDRA)
PLAN XERAL DE ORDENACIÓN MUNICIPAL
 PLAN XERAL DE ORDENACIÓN MUNICIPAL

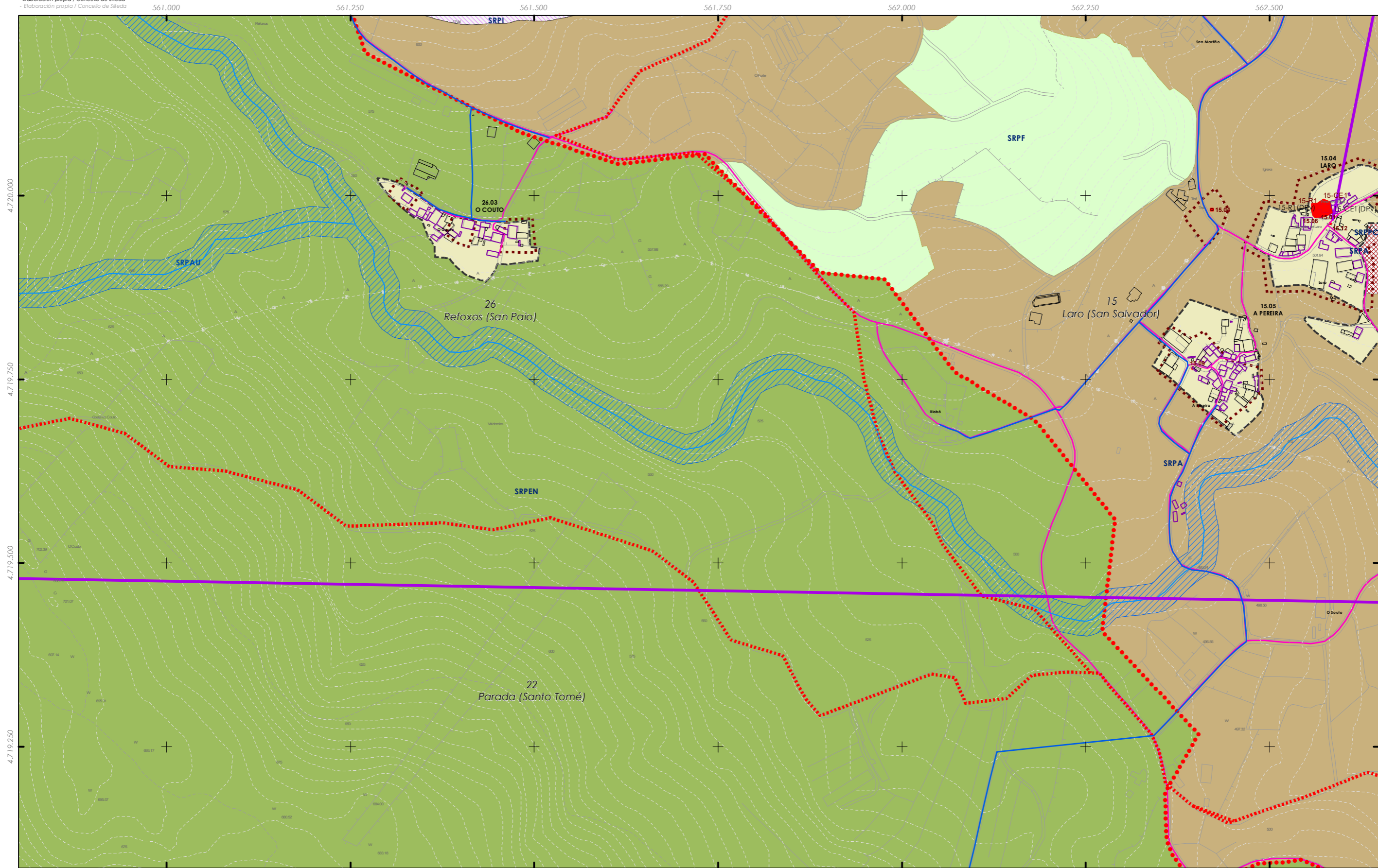
Alfonso Botana S.L.
 Aprobación Provisional e Definitiva

V. PLANOS DE ORDENACIÓN
 V. PLANOS DE ORDENACIÓN

V.05.2 ORD. ESTRUCT. XERAL E ORGÁNICA DO CONCELLO II
 V.05.2 ORD. ESTRUCT. XERAL E ORGÁNICA DEL AYUNTAMIENTO II

1:5.000

0 50 100 200 Metros



561.000 561.250 561.500 código nº SE (sit. existente) / SN (sit. nov.) (Pv) - TR. privada 561.750 562.000 562.250 562.500 562.500

- CLASIFICACIÓN DO SOLO**
- SOLO URBANO**
 - S.U. (Solo Urbano Residencial)
 - API-1 (Area Plan. Incorporado)
 - SOLO DE NÚCLEO RURAL**
 - Delimitación de núcleo rural
 - SOLO URBANIZABLE**
 - SUD (S. Urbz. Delimitado)
 - R - Residencial / I - Industrial

- SOLO RÚSTICO**
- SRPO (P. Ordinaria)
 - SRPA (P. Agropecuaria)
 - SRPI (P. Infraestruturas)
 - SRPAg (P. de Augas)
 - SRPPC (P. Patrimonio Cultural)
 - SRPF (P. Forestal)
 - SRPP (P. Paisaxística)
 - SRPAg (P. de Augas)

- ARQUITECTÓNICO E ETNOGRÁFICO**
- Ben de interese cultural
 - Ámbito protexido
 - Contorno de protección nº de catálogo
 - 00.00
- PATRIMONIO CULTURAL**
- CAMIÑO DE SANTIAGO
 - ARQUEOLÓXICO
 - Área de prot. Integral
 - Contorno de protección código xacemento
 - GA36021000
 - Camiño Santiago
 - Camiño Real

- SISTEMA INFRAESTRUTURAS DE SERVIZOS**
- Abastecemento existente
 - Abastecemento proposto
 - Saneamento existente
 - Saneamento proposto
 - Rede eléctrica

ZEC Zona Especial Conservación

GRÁFICO DE FOLLAS
GRÁFICO DE HOJAS

A1	A2	A3	A4
B1	B2	B3	B4
C1	C2	C3	C4
D1	D2	D3	D4
E1	E2	E3	E4
F1	F2	F3	F4
G1	G2	G3	G4
H1	H2	H3	H4
I1	I2	I3	I4
J1	J2	J3	J4
K1	K2	K3	K4
L1	L2	L3	L4
M1	M2	M3	M4
N1	N2	N3	N4
O1	O2	O3	O4
P1	P2	P3	P4
Q1	Q2	Q3	Q4
R1	R2	R3	R4
S1	S2	S3	S4

97 de 108

Concello de SILLEDA

CONCELLO DE SILLEDA (PONTEVEDRA)
 AYUNTAMIENTO DE SILLEDA (PONTEVEDRA)

PLAN XERAL DE ORDENACIÓN MUNICIPAL
 PLAN XERAL DE ORDENACIÓN MUNICIPAL

Alfonso Botana S.L.
 Aprobación Provisional e Definitiva

V. PLANOS DE ORDENACIÓN
 V. PLANOS DE ORDENACIÓN

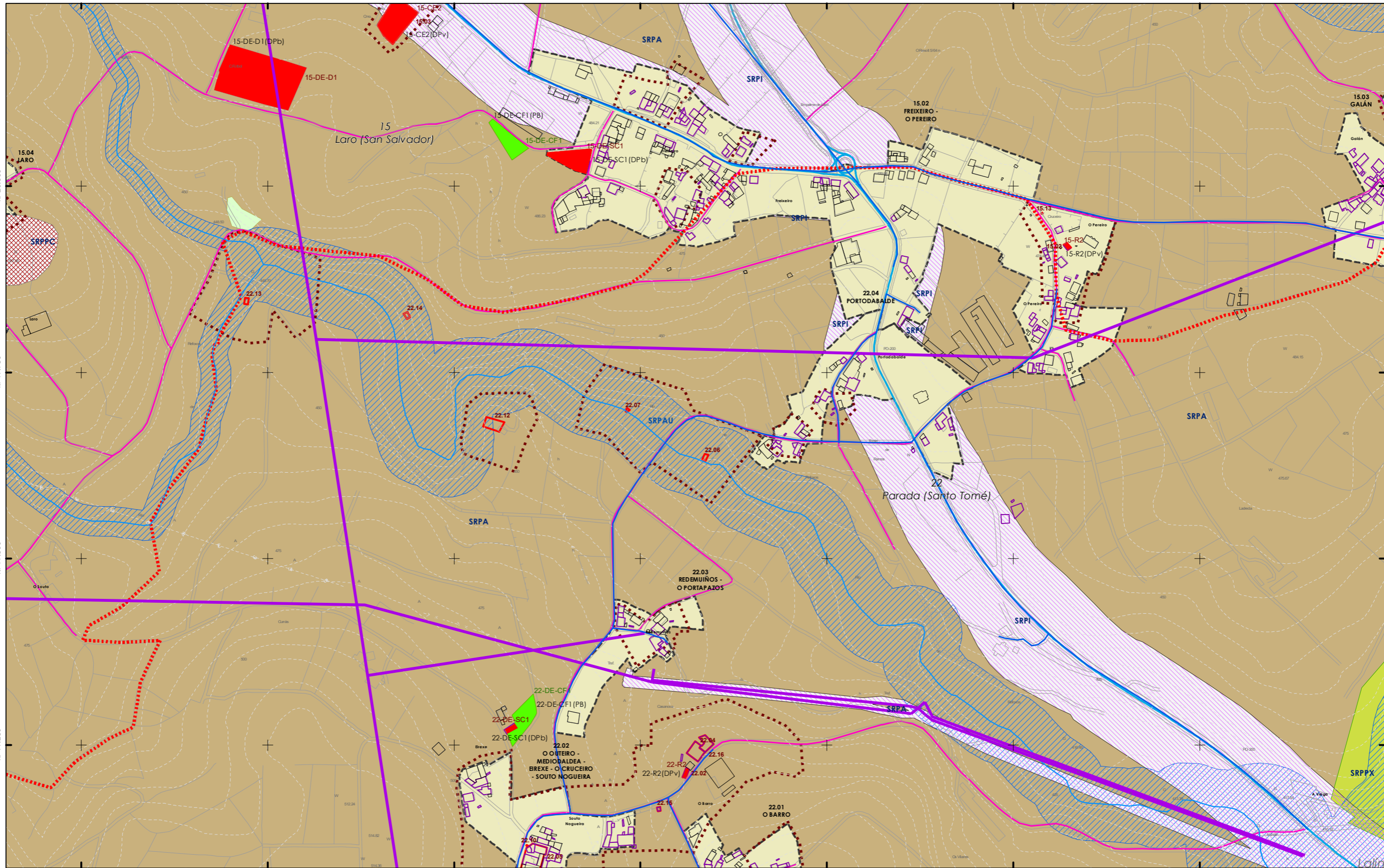
36052_PXOM_202207_AP

Julio 2022 ERS 89 29N
 Julio 2022 EPSG: 25829

V.05.2 ORD. ESTRUCT. XERAL E ORGÁNICA DO CONCELLO II
 V.05.2 ORD. ESTRUCT. GENERAL Y ORGANICA DEL AYUNTAMIENTO II

1:5.000

0 50 100 200 Metros



562.750 563.000 563.250 563.500 563.750 564.000 564.250 código nº SE (sit. existente) / SN (sit. novo) (Pv) - Ttr. privada

- CLASIFICACIÓN DO SOLO**
- SOLO URBANO**
 - S.U. (Solo Urbano Residencial)
 - API-1 (Area Plan. Incorporado)
 - SOLO DE NÚCLEO RURAL**
 - Delimitación de núcleo rural
 - SOLO URBANIZABLE**
 - SUD (S. Urbz. Delimitado)
 - R - Residencial / I - Industrial

- SOLO RÚSTICO**
- SRPO (P. Ordinaria)
 - SRPA (P. Agropecuaria)
 - SRPI (P. Infraestruturas)
 - SRPAg (P. de Augas)
 - SRPPC (P. Patrimonio Cultural)
 - SRPF (P. Forestal)
 - SRPP (P. Paisaxística)
 - SRPAg (P. de Augas)

- PATRIMONIO CULTURAL**
- ARQUITECTÓNICO E ETNOGRÁFICO**
 - Ben de interese cultural
 - Ámbito protexido
 - Contorno de protección nº de catálogo
 - CAMIÑO DE SANTIAGO ARQUEOLÓXICO**
 - Camión de Santiago
 - Área de prot. Integral
 - Contorno de protección código xacemento
 - Camión Santiago
 - Camión Real

- SISTEMA INFRAESTRUTURAS DE SERVIZOS**
- Abastecemento existente
 - Abastecemento proposto
 - Saneamento existente
 - Saneamento proposto
 - Rede eléctrica



Concello de SILLED A

CONCELLO DE SILLED A (PONTEVEDRA)
 AYUNTAMIENTO DE SILLED A (PONTEVEDRA)

PLAN XERAL DE ORDENACIÓN MUNICIPAL
 PLAN XERAL DE ORDENACIÓN MUNICIPAL

Alfonso Botana S.L.
 Aprobación Provisional e Definitiva

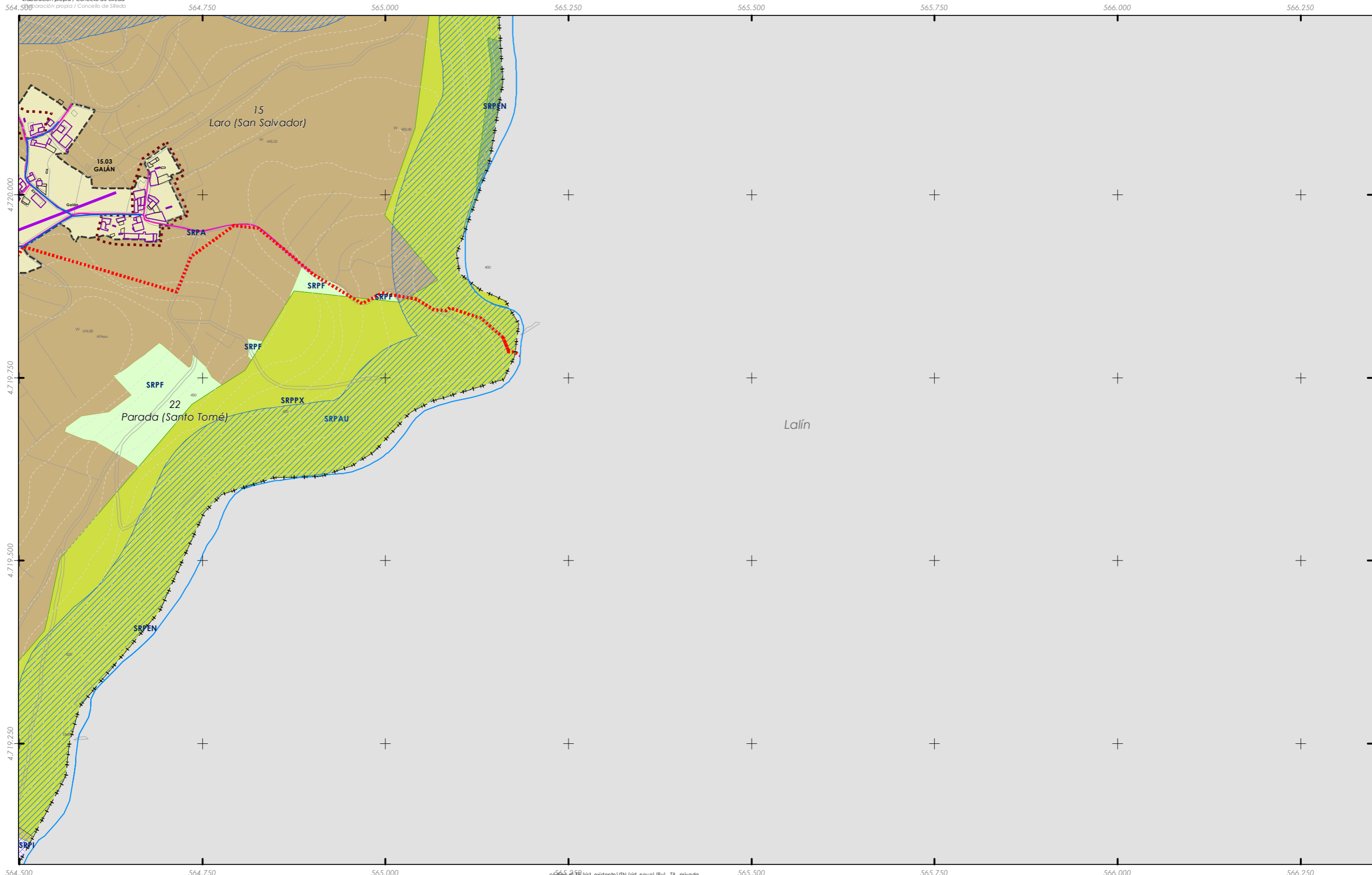
V. PLANOS DE ORDENACIÓN
 V. PLANOS DE ORDENACIÓN

V.05.2 ORD. ESTRUCT. XERAL E ORGÁNICA DO CONCELLO II
 V.05.2 ORD. ESTRUCT. GENERAL Y ORGANICA DEL AYUNTAMIENTO II

36052_PXOM_202207_AP
 Xullo 2022 ERS 89 29N
 Julio 2022 EPSG: 25829

0 50 100 200 Metros

98 de 108 1:5.000



564.500 564.750 565.000 565.250 565.500 565.750 566.000 566.250

CLASIFICACIÓN DO SOLO

SOLO URBANO

- S.U. (Solo Urbano Residencial)
- API-1 (Area Plan. Incorporado)

SOLO DE NÚCLEO RURAL

- Delimitación de núcleo rural

SOLO URBANIZABLE

- SUD (S. Urbz. Delimitado)
- R - Residencial / I - Industrial

SOLO RÚSTICO

- SRPO (P. Ordinaria)
- SRPA (P. Agropecuaria)
- SRPI (P. Infraestruturas)
- SRPAg (P. de Augas)
- SRPPC (P. Patrimonio Cultural)
- SRPF (P. Forestal)
- SRPP (P. Paisaxística)
- SRPAg (P. de Augas)
- ZEC Zona Especial Conservación

ARQUITECTÓNICO E ETNOGRÁFICO

- Ben de interese cultural
- Ámbito protexido
- Contorno de protección nº de catálogo
- 00.00

CAMIÑO DE SANTIAGO

- Camiño de Santiago

ARQUEOLÓXICO

- Área de prot. Integral
- Contorno de protección código xacemento
- GA36021000
- Camiño Santiago
- Camiño Real

SISTEMA INFRAESTRUTURAS DE SERVICIOS

- Abastecemento existente
- Abastecemento proposto
- Saneamento existente
- Saneamento proposto
- Rede eléctrica

GRÁFICO DE FOLLAS DE HOJAS

A1	A2	A3	A4
B1	B2	B3	B4
C1	C2	C3	C4
D1	D2	D3	D4
E1	E2	E3	E4
F1	F2	F3	F4
G1	G2	G3	G4
H1	H2	H3	H4
I1	I2	I3	I4
J1	J2	J3	J4
K1	K2	K3	K4
L1	L2	L3	L4
M1	M2	M3	M4
N1	N2	N3	N4
O1	O2	O3	O4
P1	P2	P3	P4
Q1	Q2	Q3	Q4
R1	R2	R3	R4
S1	S2	S3	S4

99 de 108

Concello de SILLED A

CONCELLO DE SILLED A (PONTEVEDRA)
 AYUNTAMIENTO DE SILLED A (PONTEVEDRA)

PLAN XERAL DE ORDENACIÓN MUNICIPAL
 PLAN XERAL DE ORDENACIÓN MUNICIPAL

Alfonso Botana S.L.
 Aprobación Provisional e Definitiva

V. PLANOS DE ORDENACIÓN
 V. PLANOS DE ORDENACIÓN

V.05.2 ORD. ESTRUCT. XERAL E ORGÁNICA DO CONCELLO II
 V.05.2 ORD. ESTRUCT. GENERAL Y ORGÁNICA DEL AYUNTAMIENTO II

36052_PXOM_202207_AP

Julio 2022 ERS 89 29N
 Julio 2022 EPSG: 25829

1:5.000

0 50 100 200 Metros



- CLASIFICACIÓN DO SOLO**
- SOLO URBANO**
 - S.U. (Solo Urbano Residencial)
 - API-1 (Area Plan. Incorporado)
 - SOLO DE NÚCLEO RURAL**
 - Delimitación de núcleo rural
 - SOLO URBANIZABLE**
 - SUD (S. Urbz. Delimitado)
 - R - Residencial / I - Industrial

- SOLO RÚSTICO**
- SRPO (P. Ordinaria)
 - SRPA (P. Agropecuaria)
 - SRPI (P. Infraestruturas)
 - SRPAg (P. de Augas)
 - ZEC Zona Especial Conservación
 - SRPPC (P. Patrimonio Cultural)
 - SRPF (P. Forestal)
 - SRPP (P. Paisaxística)
 - SRPAg (P. de Augas)

- PATRIMONIO CULTURAL**
- ARQUITECTÓNICO E ETNOGRÁFICO**
 - Ben de interese cultural
 - Ámbito protexido
 - Contorno de protección nº de catálogo
 - ARQUEOLÓXICO**
 - CAMIÑO DE SANTIAGO
 - Camiño de Santiago
 - Área de prot. Integral
 - Contorno de protección código xacemento
 - Camiño Santiago
 - Camiño Real

SISTEMA INFRAESTRUTURAS DE SERVICIOS

- Abastecemento existente
- Abastecemento proposto
- Saneamento existente
- Saneamento proposto
- Rede eléctrica

Gráfico de Follas / Gráfico de Hojas

36052_PXOM_202207_AP

100 de 108

Concello de SILLED A

ALFONSO BOTANA

CONCELLO DE SILLED A (PONTEVEDRA)

AYUNTAMIENTO DE SILLED A (PONTEVEDRA)

PLAN XERAL DE ORDENACIÓN MUNICIPAL

PLAN XERAL DE ORDENACIÓN MUNICIPAL

Alfonso Botana S.L.

Aprobación Provisional e Definitiva

V. PLANOS DE ORDENACIÓN

V. PLANOS DE ORDENACIÓN

V.05.2 ORD. ESTRUCT. XERAL E ORGÁNICA DO CONCELLO II

V.05.2 ORD. ESTRUCT. GENERAL Y ORGÁNICA DEL AYUNTAMIENTO II

36052_PXOM_202207_AP

Julio 2022

Julio 2022

ERS 89 29N

EPSG: 25829

1:5.000

0 50 100 200 Metros



561.000 561.250 561.500 código nº SE (sit. existente) / SN (sit. nov.) (Pv) - Tr. privada 561.750 562.000 562.250 562.500 562.500 562.500

CLASIFICACIÓN DO SOLO

SOLO URBANO
 S.U. (Solo Urbano Residencial)
 API-1 (Area Plan. Incorporado)

SOLO DE NÚCLEO RURAL
 Delimitación de núcleo rural

SOLO URBANIZABLE
 SUD (S. Urbz. Delimitado)
 R - Residencial / I - Industrial

SOLO RÚSTICO

SRPO (P. Ordinaria)
 SRPA (P. Agropecuaria)
 SRPI (P. Infraestruturas)
 SRPAg (P. de Augas)

SRPPC (P. Patrimonio Cultural)
 SRPF (P. Forestal)
 SRPP (P. Paisaxística)
 SRPAg (P. de Augas)

ZEC Zona Especial Conservación

ARQUITECTÓNICO E ETNOGRÁFICO
 Ben de interese cultural
 Ámbito protexido
 Contorno de protección nº de catálogo
 00.00

PATRIMONIO CULTURAL

CAMIÑO DE SANTIAGO ARQUEOLÓXICO
 Área de prot. Integral
 Contorno de protección código xacemento
 GA36021000

SISTEMA INFRAESTRUTURAS DE SERVIZOS

Abastecemento existente
 Abastecemento proposto
 Saneamento existente
 Saneamento proposto
 Rede eléctrica

Camión Santiago
 Camión Real

GRÁFICO DE FOLLAS
 GRÁFICO DE HOJAS

101 de 108

Concello de SILLED A

AYUNTAMIENTO DE SILLED A (PONTEVEDRA)

PLAN XERAL DE ORDENACIÓN MUNICIPAL
 PLAN XERAL DE ORDENACIÓN MUNICIPAL

Alfonso Botana S.L.
 Aprobación Provisional e Definitiva

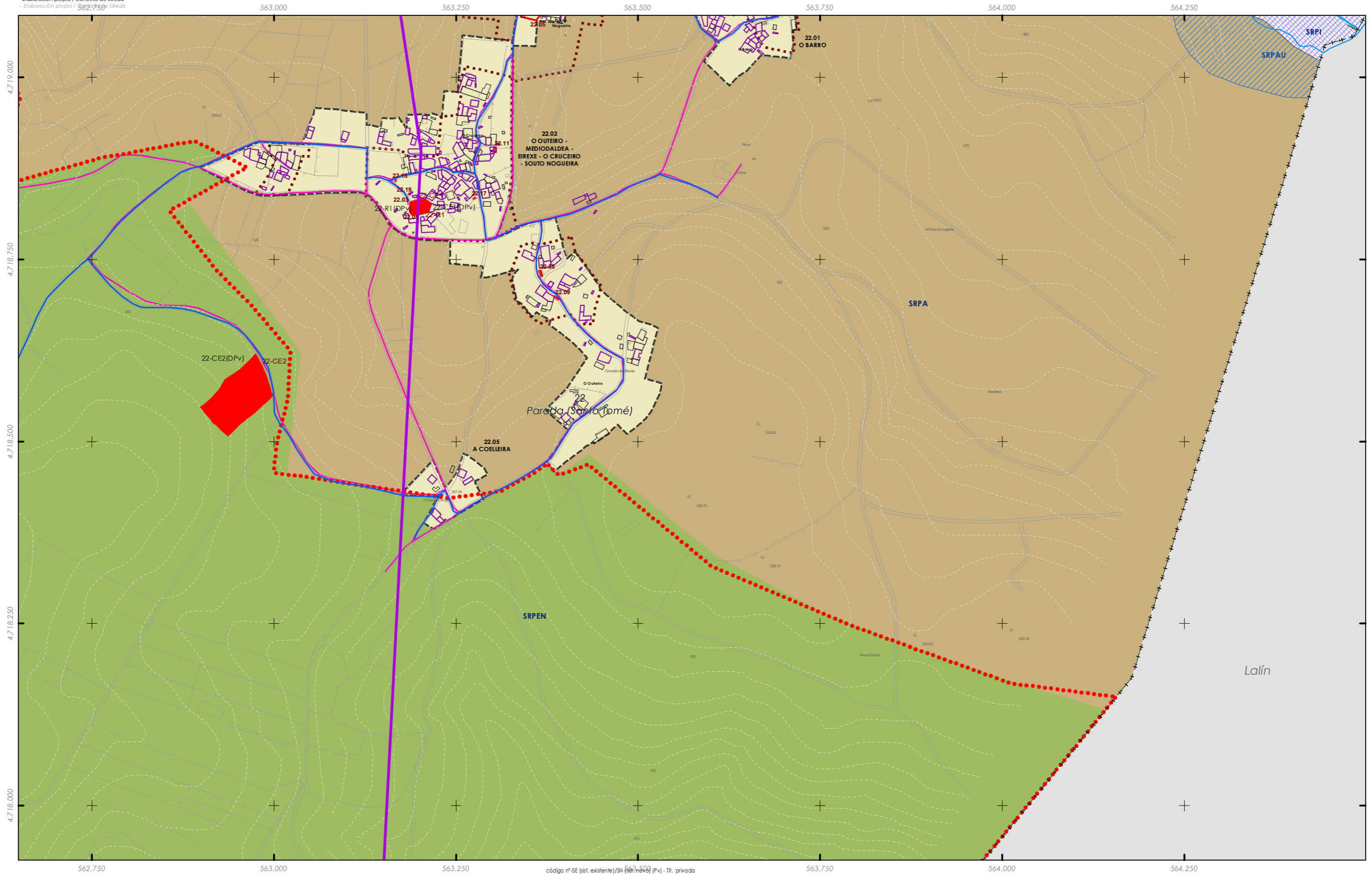
V. PLANOS DE ORDENACIÓN
 V. PLANOS DE ORDENACIÓN

36052_PXOM_202207_AP
 Xullo 2022 ERS 89 29N
 Julio 2022 EPSG: 25829

V.05.2 ORD. ESTRUCT. XERAL E ORGÁNICA DO CONCELLO II
 V.05.2 ORD. ESTRUCT. GENERAL Y ORGÁNICA DEL AYUNTAMIENTO II

1:5.000

0 50 100 200 Metros



código nº SE (sit. existente) / SN (sit. novo) (Pv) - Tr. privada

CLASIFICACIÓN DO SOLO

- SOLO URBANO**
- S.U. (Solo Urbano Residencial)
 - API-1 (Area Plan. Incorporado)
- SOLO DE NÚCLEO RURAL**
- Delimitación de núcleo rural
- SOLO URBANIZABLE**
- SUD (S. Urbz. Delimitado)
 - R - Residencial / I - Industrial

SOLO RÚSTICO

- SRPO (P. Ordinaria)
- SRPA (P. Agropecuaria)
- SRPI (P. Infraestruturas)
- SRPAg (P. de Augas)
- SRPPC (P. Patrimonio Cultural)
- SRPF (P. Forestal)
- SRPP (P. Paisaxística)
- SRPAg (P. de Augas)

ZEC Zona Especial Conservación

ARQUITECTÓNICO E ETNOGRÁFICO

- Ben de interese cultural
- Ámbito protexido
- Contorno de protección nº de catálogo
- 00.00
- CAMIÑO DE SANTIAGO ARQUEOLÓXICO
- Área de prot. Integral
- Contorno de protección código xacemento
- GA36021000
- Camiño Santiago
- Camiño Real

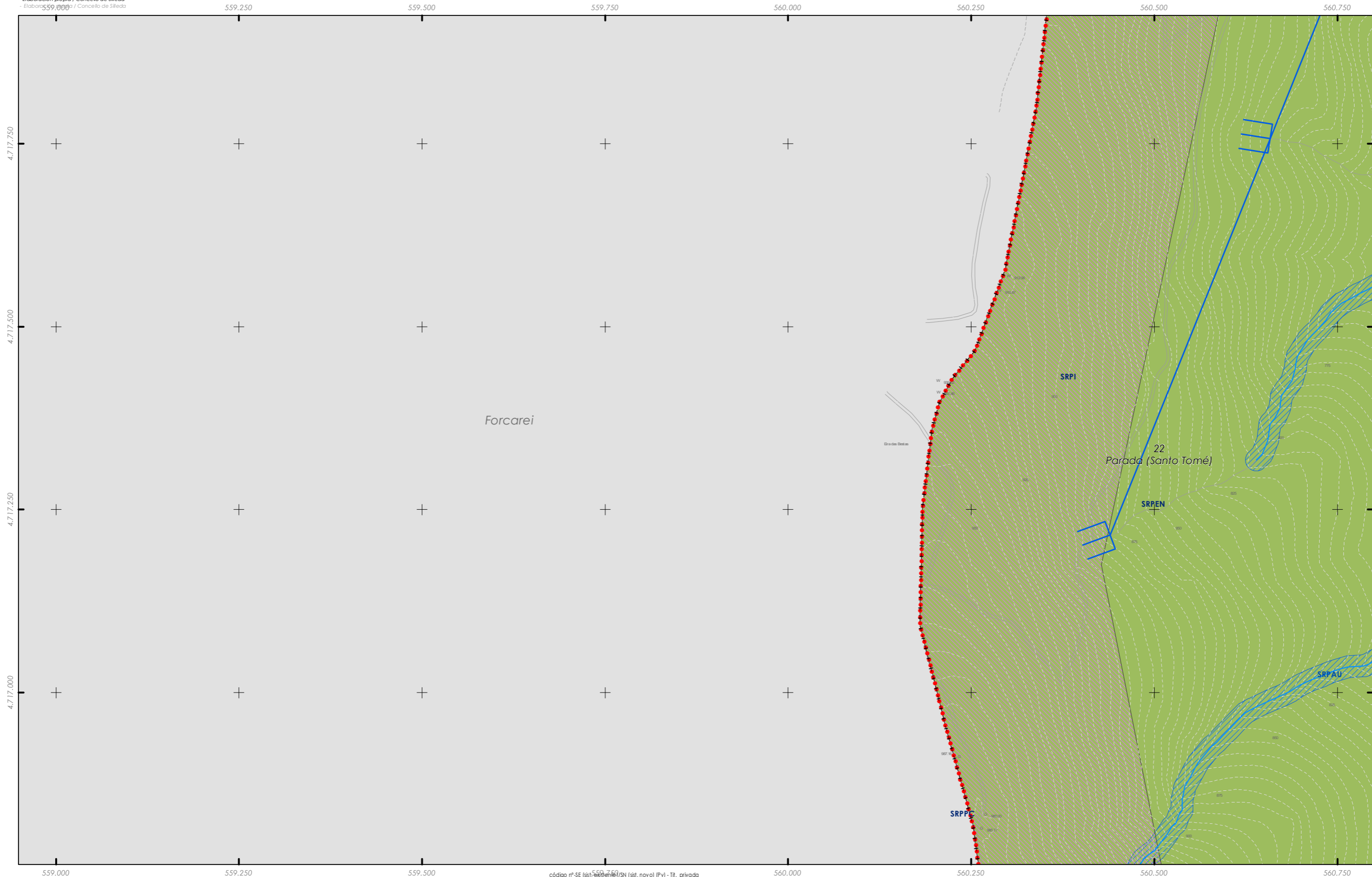
SISTEMA INFRAESTRUTURAS DE SERVIZOS

- Abastecemento existente
- Abastecemento proposto
- Saneamento existente
- Saneamento proposto
- Rede eléctrica



GRÁFICO DE FOLLAS
GRÁFICO DE HOJAS
 102 de 108

Concello de SILLEDA ALFONSO BOTANA S.L. SILLERÍA E INXENNERÍA DE ENXENNERÍA	CONCELLO DE SILLEDA (PONTEVEDRA) AYUNTAMIENTO DE SILLEDA (PONTEVEDRA) PLAN XERAL DE ORDENACIÓN MUNICIPAL PLAN XERAL DE ORDENACIÓN MUNICIPAL
	Alfonso Botana S.L. Aprobación Provisional e Definitiva V. PLANOS DE ORDENACIÓN V. PLANOS DE ORDENACIÓN
36052_PXOM_202207_AP Xullo 2022 ERS 89 29N Julio 2022 EPSG: 25829	V.05.2 ORD. ESTRUCT. XERAL E ORGÁNICA DO CONCELLO II V.05.2 ORD. ESTRUCT. XERAL E ORGÁNICA DEL AYUNTAMIENTO II
1:5.000 	0 50 100 200 Metros



- CLASIFICACIÓN DO SOLO**
- SOLO URBANO**
 - S.U. (Solo Urbano Residencial)
 - API-1 (Area Plan. Incorporado)
 - SOLO DE NÚCLEO RURAL**
 - Delimitación de núcleo rural
 - SOLO URBANIZABLE**
 - SUD (S. Urbz. Delimitado)
 - R - Residencial / I - Industrial

- SOLO RÚSTICO**
- SRPO (P. Ordinaria)
 - SRPPC (P. Patrimonio Cultural)
 - SRPA (P. Agropecuaria)
 - SRPF (P. Forestal)
 - SRPI (P. Infraestructuras)
 - SRPP (P. Paisaxística)
 - SRPAg (P. de Augas)
 - SRPAU

- PATRIMONIO CULTURAL**
- ARQUITECTÓNICO E ETNOGRÁFICO**
 - Ben de interese cultural
 - Ámbito protexido
 - Contorno de protección nº de catálogo
 - 00.00
 - CAMÍÑO DE SANTIAGO ARQUEOLÓXICO**
 - Área de prot. Integral
 - Contorno de protección código xacemento
 - GA36021000
 - Camiño Santiago
 - Camiño Real

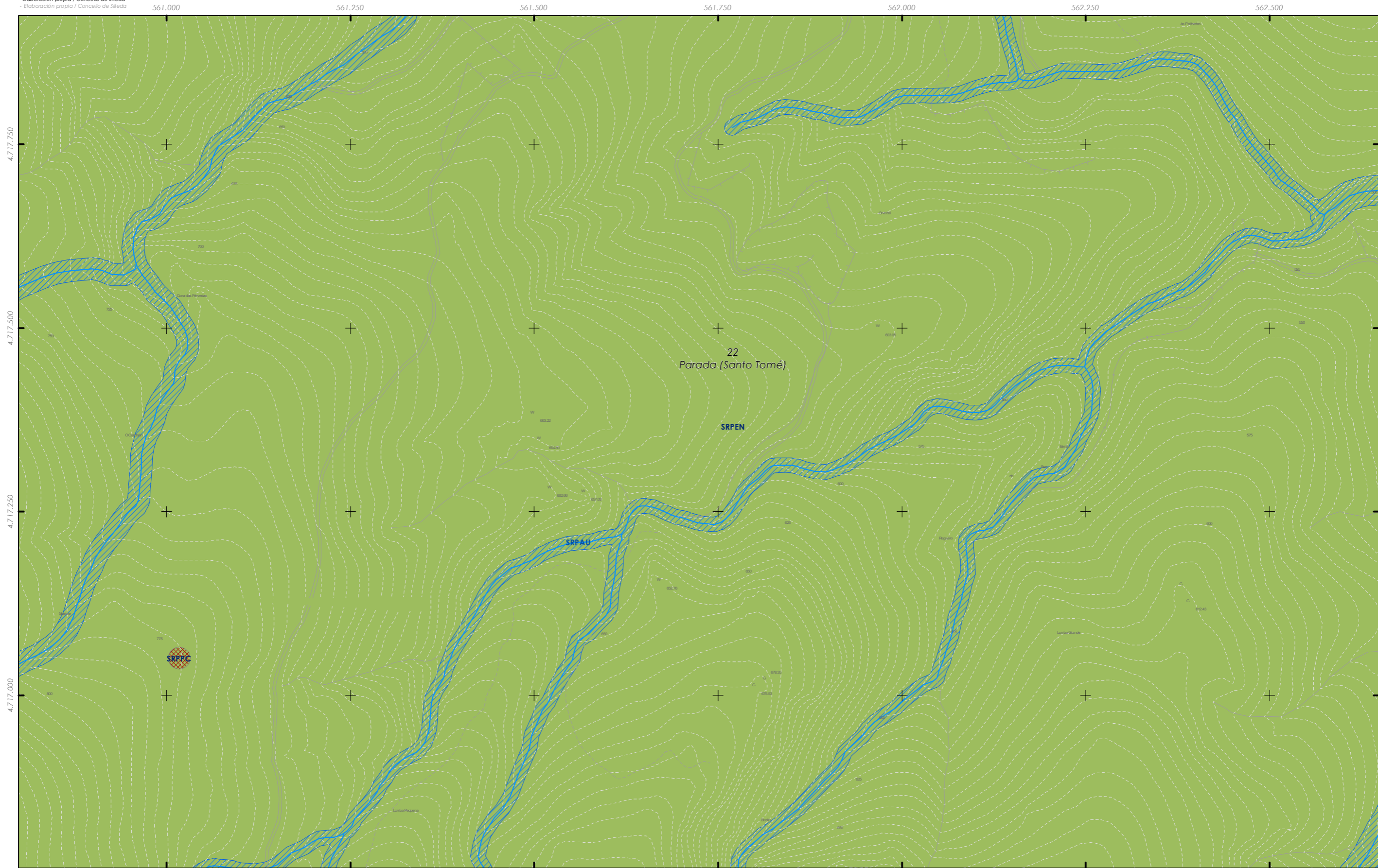
SISTEMA INFRAESTRUTURAS DE SERVICIOS

- Abastecemento existente
- Abastecemento proposto
- Saneamento existente
- Saneamento proposto
- Rede eléctrica



GRÁFICO DE FOLLAS
 GRÁFICO DE HOJAS
 103 de 108

Concello de SILLED A ALFONSO BOTANA ARQUITECTURA URBANÍSTICA E INGENIERÍA	CONCELLO DE SILLED A (PONTEVEDRA) AYUNTAMIENTO DE SILLED A (PONTEVEDRA) PLAN XERAL DE ORDENACIÓN MUNICIPAL PLAN XERAL DE ORDENACIÓN MUNICIPAL
	Alfonso Botana S.L. Aprobación Provisional e Definitiva Aprobación Provisional y Definitiva
36052_PXOM_202207_AP Xullo 2022 ERS 89 29N Julio 2022 EPSG: 25829	V. PLANOS DE ORDENACIÓN V. PLANOS DE ORDENACIÓN V.05.2 ORD. ESTRUCT. XERAL E ORGÁNICA DO CONCELLO II V.05.2 ORD. ESTRUCT. GENERAL Y ORGÁNICA DEL AYUNTAMIENTO II
1:5.000 	0 50 100 200 Metros



561.000 561.250 561.500 código nº.SE (sit. existente)/SN (sit. nov.) (Pv) - TR. privada 561.750 562.000 562.250 562.500 562.500

CLASIFICACIÓN DO SOLO

SOLO URBANO

- S.U. (Solo Urbano Residencial)
- API-1 (Area Plan. Incorporado)

SOLO DE NÚCLEO RURAL

- Delimitación de núcleo rural

SOLO URBANIZABLE

- SUD (S. Urbz. Delimitado)
- R - Residencial / I - Industrial

SOLO RÚSTICO

- SRPO (P. Ordinaria)
- SRPA (P. Agropecuaria)
- SRPI (P. Infraestruturas)
- SRPAg (P. de Augas)
- SRPPC (P. Patrimonia Cultural)
- SRPF (P. Forestal)
- SRPP (P. Paisaxística)
- SRPAg (P. de Augas)
- ZEC Zona Especial Conservación

ARQUITECTÓNICO E ETNOGRÁFICO

- Ben de interese cultural
- Ámbito protexido
- Contorno de protección nº de catálogo

PATRIMONIO CULTURAL

- CAMIÑO DE SANTIAGO ARQUEOLÓXICO
- Área de prot. Integral
- Contorno de protección código xacemento
- Camiño Santiago
- Camiño Real

SISTEMA INFRAESTRUTURAS DE SERVICIOS

- Abastecemento existente
- Abastecemento proposto
- Saneamento existente
- Saneamento proposto
- Rede eléctrica

GRÁFICO DE FOLLAS

GRÁFICO DE HOJAS

104 de 108

Concello de SILLED A

CONCELLO DE SILLED A (PONTEVEDRA)

AYUNTAMIENTO DE SILLED A (PONTEVEDRA)

PLAN XERAL DE ORDENACIÓN MUNICIPAL

PLAN XERAL DE ORDENACIÓN MUNICIPAL

Alfonso Botana S.L.

Aprobación Provisional e Definitiva

Aprobación Provisional y Definitiva

V. PLANOS DE ORDENACIÓN

V. PLANOS DE ORDENACIÓN

V.05.2 ORD. ESTRUCT. XERAL E ORGÁNICA DO CONCELLO II

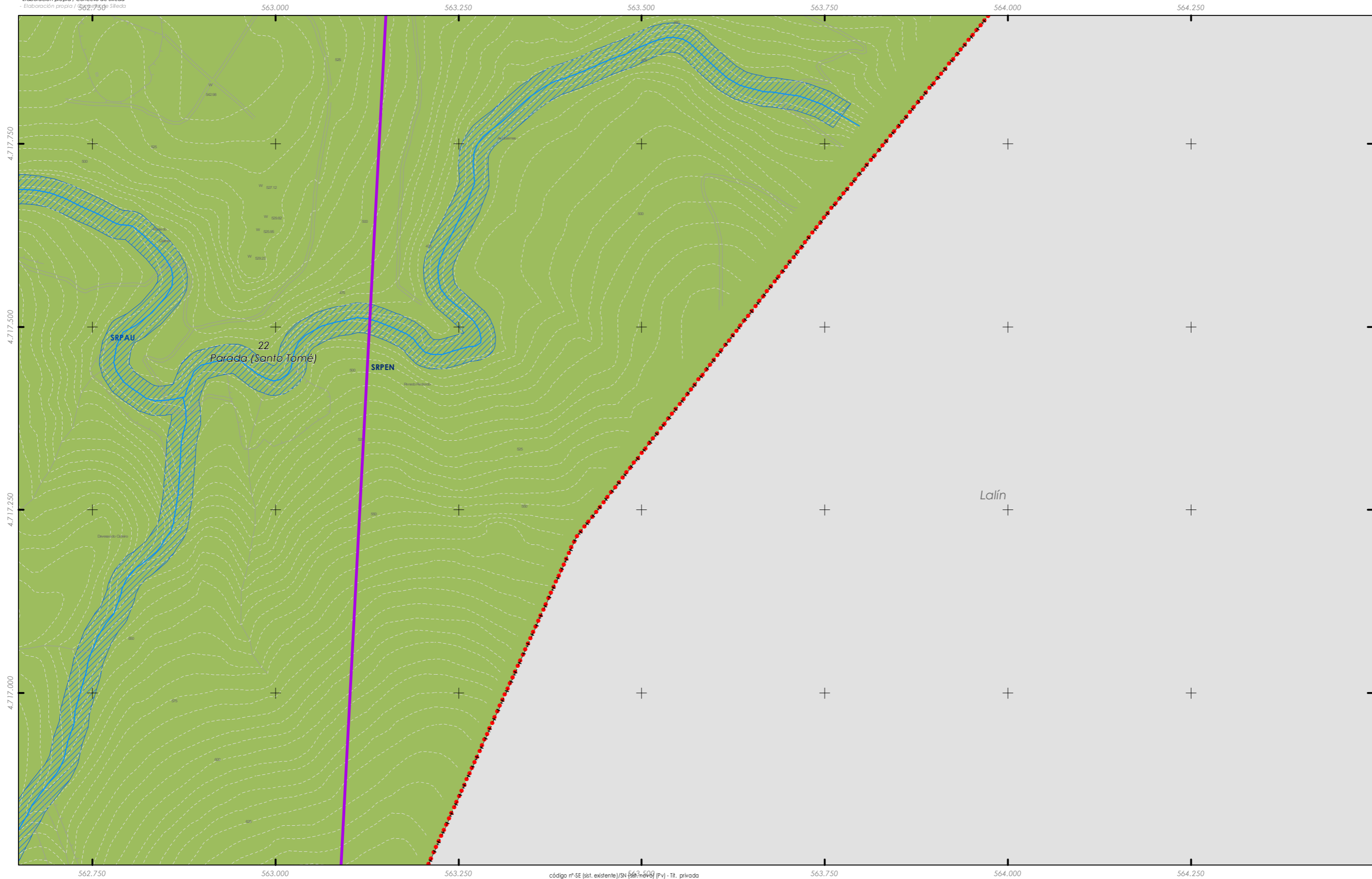
V.05.2 ORD. ESTRUCT. GENERAL Y ORGÁNICA DEL AYUNTAMIENTO II

36052_PXOM_202207_AP

Xullo 2022 ERS 89 29N
 Julio 2022 EPSG: 25829

1:5.000

0 50 100 200 Metros



CLASIFICACIÓN DO SOLO

SOLO URBANO

- S.U. (Solo Urbano Residencial)
- API-1 (Area Plan. Incorporado)

SOLO DE NÚCLEO RURAL

- Delimitación de núcleo rural

SOLO URBANIZABLE

- SUD (S. Urbz. Delimitado)
- R - Residencial / I - Industrial

SOLO RÚSTICO

- SRPO (P. Ordinaria)
- SRPA (P. Agropecuaria)
- SRPI (P. Infraestruturas)
- SRPAg (P. de Augas)
- SRPPC (P. Patrimonio Cultural)
- SRPF (P. Forestal)
- SRPP (P. Paisaxística)
- SRPAg (P. de Augas)

ZEC Zona Especial Conservación

ARQUITECTÓNICO E ETNOGRÁFICO

- Ben de interese cultural
- Ámbito protexido
- Contorno de protección nº de catálogo

PATRIMONIO CULTURAL

- CAMIÑO DE SANTIAGO ARQUEOLÓXICO
- GA36021000 código xacemento
- Área de prot. Integral
- Contorno de protección
- Camiño Santiago
- Camiño Real

SISTEMA INFRAESTRUTURAS DE SERVICIOS

- Abastecemento existente
- Abastecemento proposto
- Saneamento existente
- Saneamento proposto
- Rede eléctrica

GRÁFICO DE FOLLAS DE HOJAS

105 de 108

Concello de SILLED A

CONCELLO DE SILLED A (PONTEVEDRA)

AYUNTAMIENTO DE SILLED A (PONTEVEDRA)

PLAN XERAL DE ORDENACIÓN MUNICIPAL

PLAN XERAL DE ORDENACIÓN MUNICIPAL

Alfonso Botana S.L.

Aprobación Provisional e Definitiva

V. PLANOS DE ORDENACIÓN

V. PLANOS DE ORDENACIÓN

V.05.2 ORD. ESTRUCT. XERAL E ORGÁNICA DO CONCELLO II

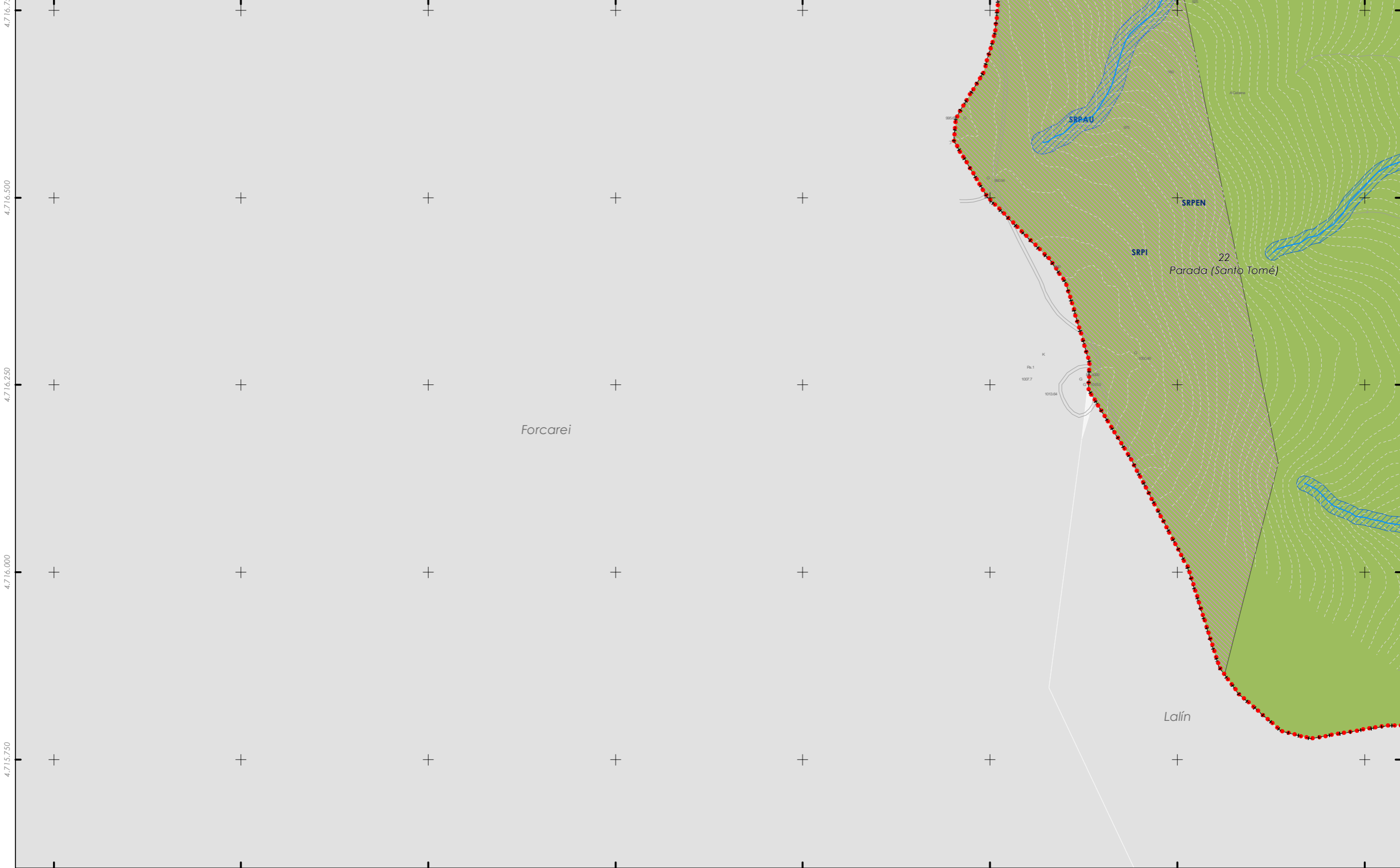
V.05.2 ORD. ESTRUCT. GENERAL Y ORGÁNICA DEL AYUNTAMIENTO II

36052_PXOM_202207_AP

Julio 2022 ERS 89 29N
 Julio 2022 EPSG: 25829

1:5.000

0 50 100 200 Metros



559.000 559.250 559.500 559.750 560.000 560.250 560.500 560.750
 código nº SE (sit. urbano) / SN (sit. nov.) (Pv) - TR. privada

CLASIFICACIÓN DO SOLO

SOLO URBANO
 S.U. (Solo Urbano Residencial)
 API-1 (Area Plan. Incorporado)

SOLO DE NÚCLEO RURAL
 Delimitación de núcleo rural

SOLO URBANIZABLE
 SUD (S. Urbz. Delimitado)
 R - Residencial / I - Industrial

SOLO RÚSTICO

SRPO (P. Ordinaria)
 SRPPC (P. Patrimonio Cultural)
 SRPA (P. Agropecuaria)
 SRPF (P. Forestal)
 SRPI (P. Infraestruturas)
 SRPP (P. Paisaxística)
 SRPAg (P. de Augas)

ZEC Zona Especial Conservación

PATRIMONIO CULTURAL

ARQUITECTÓNICO E ETNOGRÁFICO
 Ben de interese cultural
 Ámbito protexido
 Contorno de protección nº de catálogo

CAMIÑO DE SANTIAGO ARQUEOLÓXICO
 Área de prot. Integral
 Contorno de protección código xacemento

CAMIÑO DE SANTIAGO
 Camiño Real

SISTEMA INFRAESTRUTURAS DE SERVICIOS

Abastecemento existente
 Abastecemento proposto
 Saneamento existente
 Saneamento proposto
 Rede eléctrica

Gráfico de Follas / Gráfico de Hojas
 106 de 108

Concello de SILLED A
 ALFONSO BOTANA

CONCELLO DE SILLED A (PONTEVEDRA)
 AYUNTAMIENTO DE SILLED A (PONTEVEDRA)
PLAN XERAL DE ORDENACIÓN MUNICIPAL
 PLAN XERAL DE ORDENACIÓN MUNICIPAL

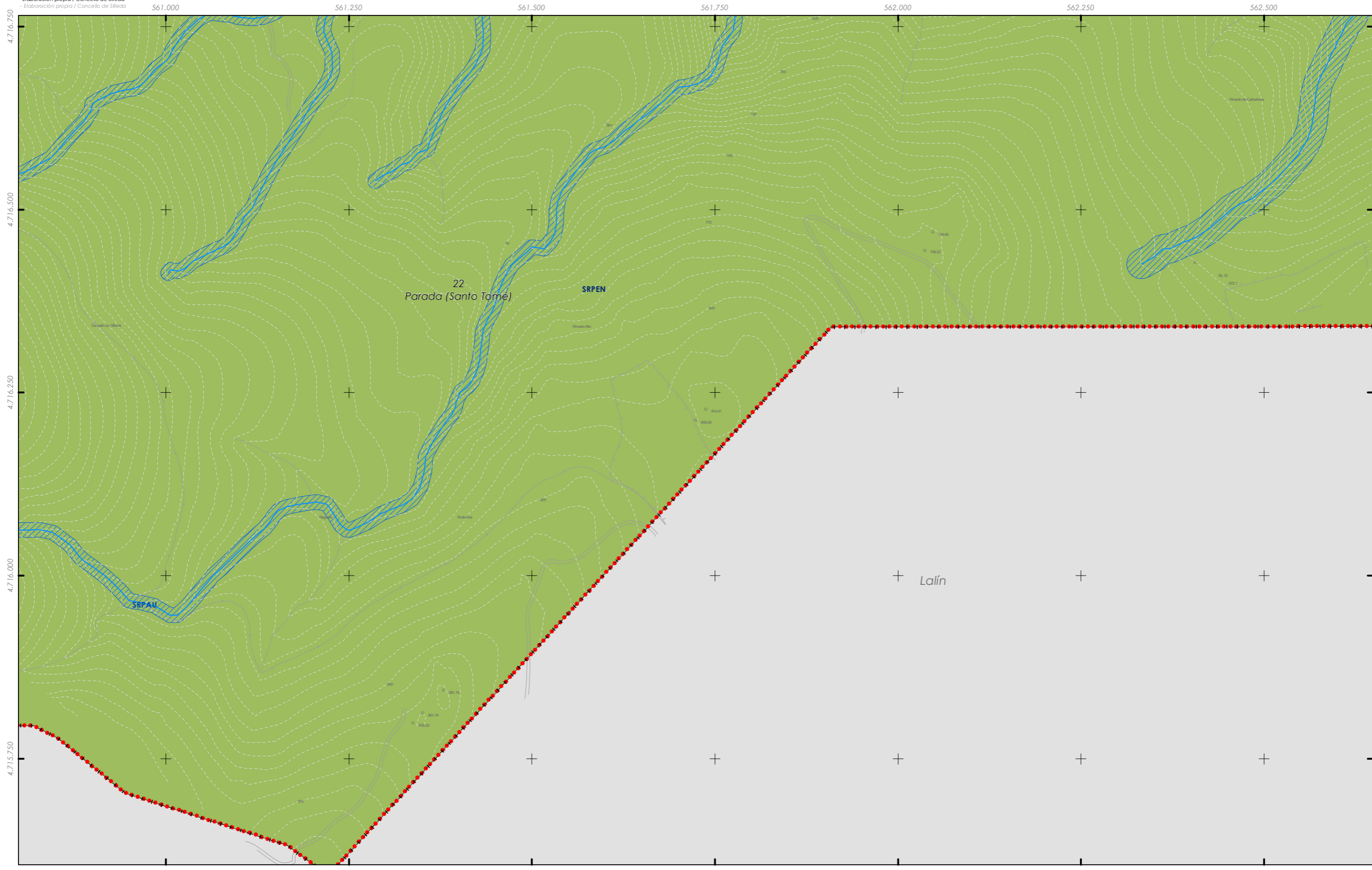
Alfonso Botana S.L.
 Aprobación Provisional e Definitiva

V. PLANOS DE ORDENACIÓN
 V. PLANOS DE ORDENACIÓN

V.05.2 ORD. ESTRUCT. XERAL E ORGÁNICA DO CONCELLO II
 V.05.2 ORD. ESTRUCT. GENERAL Y ORGÁNICA DEL AYUNTAMIENTO II

36052_PXOM_202207_AP
 Julio 2022 ERS 89 29N
 Julio 2022 EPSG: 25829

0 50 100 200 Metros



561.000 561.250 561.500 código nº SE (sit. existente)/SN (sit. nov.) (Pv) - TR. privada 561.750 562.000 562.250 562.500 562.500

CLASIFICACIÓN DO SOLO

SOLO URBANO

- S.U. (Solo Urbano Residencial)
- API-1 (Area Plan. Incorporado)

SOLO DE NÚCLEO RURAL

- Delimitación de núcleo rural

SOLO URBANIZABLE

- SUD (S. Urbz. Delimitado)
- R - Residencial / I - Industrial

SOLO RÚSTICO

- SRPO (P. Ordinaria)
- SRPA (P. Agropecuaria)
- SRPI (P. Infraestruturas)
- SRPAg (P. de Augas)
- SRPPC (P. Patrimonio Cultural)
- SRPF (P. Forestal)
- SRPP (P. Paisaxística)
- SRPAg (P. de Augas)

ZEC Zona Especial Conservación

ARQUITECTÓNICO E ETNOGRÁFICO

- Ben de interese cultural
- Ámbito protexido
- Contorno de protección nº de catálogo
- 00.00

CAMIÑO DE SANTIAGO ARQUEOLÓXICO

- Área de prot. Integral
- Contorno de protección código xacemento
- GA36021000
- Camiño Santiago
- Camiño Real

PATRIMONIO CULTURAL

SISTEMA INFRAESTRUTURAS DE SERVICIOS

- Abastecemento existente
- Abastecemento proposto
- Saneamento existente
- Saneamento proposto
- Rede eléctrica

GRÁFICO DE FOLLAS

GRÁFICO DE HOJAS

107 de 108

Concello de SILLED A

CONCELLO DE SILLED A (PONTEVEDRA)

AYUNTAMIENTO DE SILLED A (PONTEVEDRA)

PLAN XERAL DE ORDENACIÓN MUNICIPAL

PLAN XERAL DE ORDENACIÓN MUNICIPAL

Alfonso Botana S.L.

Aprobación Provisional e Definitiva

Aprobación Provisional y Definitiva

V. PLANOS DE ORDENACIÓN

V. PLANOS DE ORDENACIÓN

V.05.2 ORD. ESTRUCT. XERAL E ORGÁNICA DO CONCELLO II


V.05.2 ORD. ESTRUCT. GENERAL Y ORGÁNICA DEL AYUNTAMIENTO II

36052_PXOM_202207_AP

Xullo 2022 ERS 89 29N
 Julio 2022 EPSG: 25829

1:5.000

0 50 100 200 Metros



562.750 563.000 563.250 563.500 563.750 564.000 564.250
 código nº SE (sit. existente) / SN (sit. novo) (Pv) - TR. privada

CLASIFICACIÓN DO SOLO

SOLO URBANO
 S.U. (Solo Urbano Residencial)
 API-1 (Area Plan. Incorporado)

SOLO DE NÚCLEO RURAL
 Delimitación de núcleo rural

SOLO URBANIZABLE
 SUD (S. Urbz. Delimitado)
 R - Residencial / I - Industrial

SOLO RÚSTICO

SRPO (P. Ordinaria) SRPPC (P. Patrimonio Cultural)
 SRPA (P. Agropecuaria) SRPF (P. Forestal)
 SRPI (P. Infraestruturas) SRPP (P. Paisaxística)
 SRPAg (P. de Augas) SRPAg (P. de Augas)

ZEC Zona Especial Conservación

PATRIMONIO CULTURAL

ARQUITECTÓNICO E ETNOGRÁFICO
 Ben de interese cultural
 Área protexida
 Contorno de protección nº de catálogo
 00.00

CAMIÑO DE SANTIAGO ARQUEOLÓXICO
 Área de prot. Integral
 Contorno de protección código xacemento

GA36021000
 Camiño Santiago
 Camiño Real

SISTEMA INFRAESTRUTURAS DE SERVICIOS

Abastecemento existente
 Abastecemento proposto
 Saneamento existente
 Saneamento proposto
 Rede eléctrica

Gráfico de follos de hojas

108 de 108

Concello de SILLED A

AYUNTAMIENTO DE SILLED A (PONTEVEDRA)

PLAN XERAL DE ORDENACIÓN MUNICIPAL
 PLAN XERAL DE ORDENACIÓN MUNICIPAL

Alfonso Botana S.L.

Aprobación Provisional e Definitiva

V. PLANOS DE ORDENACIÓN
 V. PLANOS DE ORDENACIÓN

V.05.2 ORD. ESTRUCT. XERAL E ORGÁNICA DO CONCELLO II
 V.05.2 ORD. ESTRUCT. GENERAL Y ORGÁNICA DEL AYUNTAMIENTO II

36052_PXOM_202207_AP

Julio 2022 ERS 89 29N
 Julio 2022 EPSG: 25829

1:5.000

0 50 100 200 Metros