

Vila de Cruces

Boqueixón

A Estrada

08 Cira (Santa Baia)

SRPEN

SRPAU

SRPA

SRPE

código nº-SE (sist. existente)/SN (sist. novo) (Pv) -Tit. privada 552.500

**CLASIFICACIÓN DO SOLO**

**SOLO URBANO**  
 S.U. (Solo Urbano Residencial)  
 API-1 (Area Plan. Incorporado)

**SOLO DE NÚCLEO RURAL**  
 Delimitación de núcleo rural

**SOLO URBANIZABLE**  
 SUD (S. Urbz. Delimitado)  
 R - Residencial / I - Industrial

**SOLO RÚSTICO**

SRPO (P. Ordinaria) SRPPC (P. Patrimonio Cultural)

SRPA (P. Agropecuaria) SRPF (P. Forestal)

SRPI (P. Infraestruturas) SRPP (P. Paisaxística)

SRPAg (P. de Augas) SRPAg (P. de Augas)

ZEC Zona Especial Conservación

**PATRIMONIO CULTURAL**

ARQUITECTÓNICO E ETNOGRÁFICO  
 Ben de interese cultural  
 Ámbito protexido  
 Contorno de protección nº de catálogo

CAMIÑO DE SANTIAGO ARQUEOLÓXICO  
 Camiño de Santiago  
 Área de prot. Integral  
 Contorno de protección código xacemento

Camiño Santiago  
 Camiño Real

**ESPACIOS LIBRES E ZONAS VERDES**

Existente  
 Novo

**SISTEMA VIARIO**

Estatal  
 Deputación  
 Autonómico  
 Municipal

**SISTEMAS XERAIS E DOTACIÓN LOCAIS**

Calzada  
 Liña límite de edificación  
 Zona de servidume  
 Liña de Dominio Público EST  
 Liña de Dominio Público AUT

**EQUIPAMENTOS**

Existente  
 Novo

Autonómico  
 Municipal

Liña límite de edificación  
 Liña de afección EST  
 Liña de afección AUT  
 Liña de afección DEP

**SISTEMA COMUNICACIÓN**

SF Sistema ferroviario (ADIF)  
 Liña ferrocarril (ADIF)  
 Rede ferroviaria de alta velocidade  
 Dominio Público de Ferrocarris  
 Liña Límite de Edificación  
 Zona de Afección de FFCC

**INFRAESTRUTURAS DE SERVIZOS**

Estación Bombeo  
 Est. Dep. Augas Resid.  
 Instalación Gas  
 Punto Limpo  
 Aparcamentos (AP-E nº)  
 Estación Servizo Carburantes (ES-nº)

PI Pl. Transferencia  
 VI Verdedeiro Inertes  
 VS Verdedeiro Selado

**GRÁFICO DE FOLLAS DE HOJAS**

1 de 108

Concello de SILLEDA

ALFONSO BOTANA

36052\_PXOM\_202207\_AP

Julio 2022 ETRS 89 29N EPSG: 25829

CONCELLO DE SILLEDA (PONTEVEDRA)

AYUNTAMIENTO DE SILLEDA (PONTEVEDRA)

PLAN XERAL DE ORDENACIÓN MUNICIPAL

PLAN XERAL DE ORDENACIÓN MUNICIPAL

Alfonso Botana S.L.

Aprobación Provisional e Definitiva

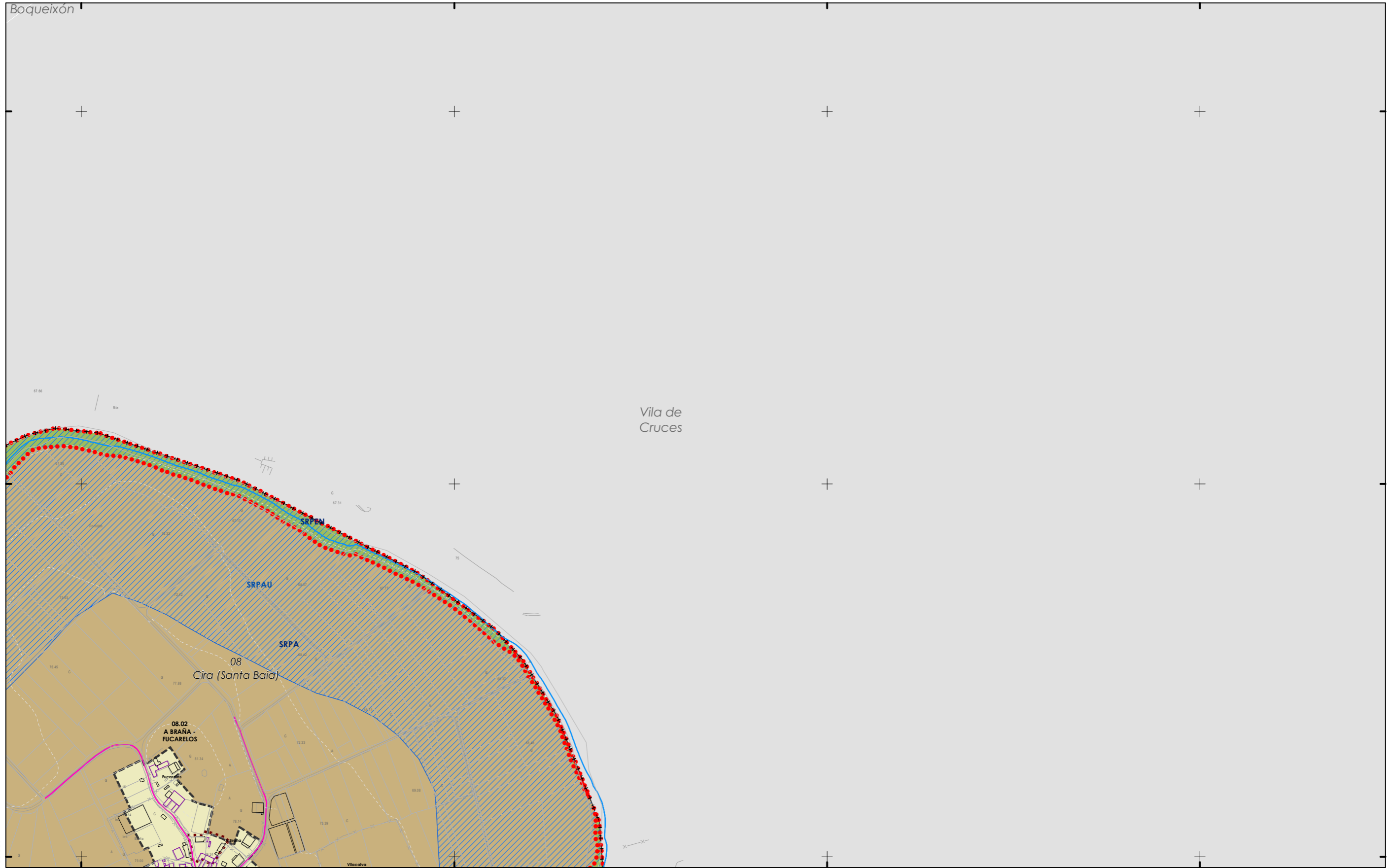
V. PLANOS DE ORDENACIÓN

V. PLANOS DE ORDENACIÓN

V.05.1 ORD. ESTRUCT. XERAL E ORGÁNICA DO CONCELLO I

V.05.1 ORD. ESTRUCT. XERAL E ORGÁNICA DEL AYUNTAMIENTO I

0 50 100 200 Metros



**CLASIFICACIÓN DO SOLO**

- SOLO URBANO**
- S.U. (Solo Urbano Residencial)
  - API-1 (Area Plan. Incorporado)
- SOLO DE NÚCLEO RURAL**
- Delimitación de núcleo rural
- SOLO URBANIZABLE**
- SUD (S. Urbz. Delimitado)
  - R - Residencial / I - Industrial

**SOLO RÚSTICO**

- SRPO (P. Ordinaria)
- SRPA (P. Agropecuaria)
- SRPI (P. Infraestruturas)
- SRPAg (P. de Augas)
- SRPPC (P. Patrimonio Cultural)
- SRPF (P. Forestal)
- SRPP (P. Paisaxística)
- SRPAg (P. de Augas)
- ZEC Zona Especial Conservación

**PATRIMONIO CULTURAL**

- ARQUITECTÓNICO E ETNOGRÁFICO**
- Ben de interese cultural
  - Ámbito protexido
  - Contorno de protección nº de catálogo
  - 00.00
- CAMIÑO DE SANTIAGO ARQUEOLÓXICO**
- Área de prot. Integral
  - Contorno de protección código xacemento
  - Camiño Santiago
  - Camiño Real

**SISTEMAS XERAIS E DOTACIÓNS LOCAIS**

- ESPAZOS LIBRES E ZONAS VERDES**
- Existente
  - Novo
- SISTEMA VIARIO**
- Estatal
  - Deputación
  - Autonómico
  - Municipal
- Calzada**
- Liña límite de edificación
  - Zona de servidume
  - Liña de Dominio Público EST
  - Liña de Dominio Público AUT
- EQUIPAMENTOS**
- Existente
  - Novo
  - Liña límite de edificación
  - Liña de afección EST
  - Liña de afección AUT
  - Liña de afección DEP

**SISTEMA COMUNICACIÓNS**

- SF Sistema ferroviario (ADIF)
  - Liña ferrocarril (ADIF)
  - Rede ferroviaria de alta velocidade
  - Dominio Público de Ferrocarril
  - Liña Límite de Edificación
  - Zona de Afección de FFCC
- INFRAESTRUTURAS DE SERVIZOS**
- EB Estación Bombeo
  - EDAR Est. Dep. Augas Resid.
  - IG Instalación Gas
  - PL Punto Limpio
  - PI Pl. Transferencia
  - VI Vervedeiro Inertes
  - VS Vervedeiro Selado
  - Aparcamentos (AP-E nº)
  - Estación Servizo Carburantes (ES-nº)



Concello de SILLEDA

ALFONSO BOTANA S.L.

36052\_PXOM\_202207\_AP

Xullo 2022 ETRS 89 29N  
 Julio 2022 EPSG: 25829

**CONCELLO DE SILLEDA (PONTEVEDRA)**

AYUNTAMIENTO DE SILLEDA (PONTEVEDRA)

**PLAN XERAL DE ORDENACIÓN MUNICIPAL**

PLAN XERAL DE ORDENACIÓN MUNICIPAL

**Alfonso Botana S.L.**

Aprobación Provisional e Definitiva

**V. PLANOS DE ORDENACIÓN**

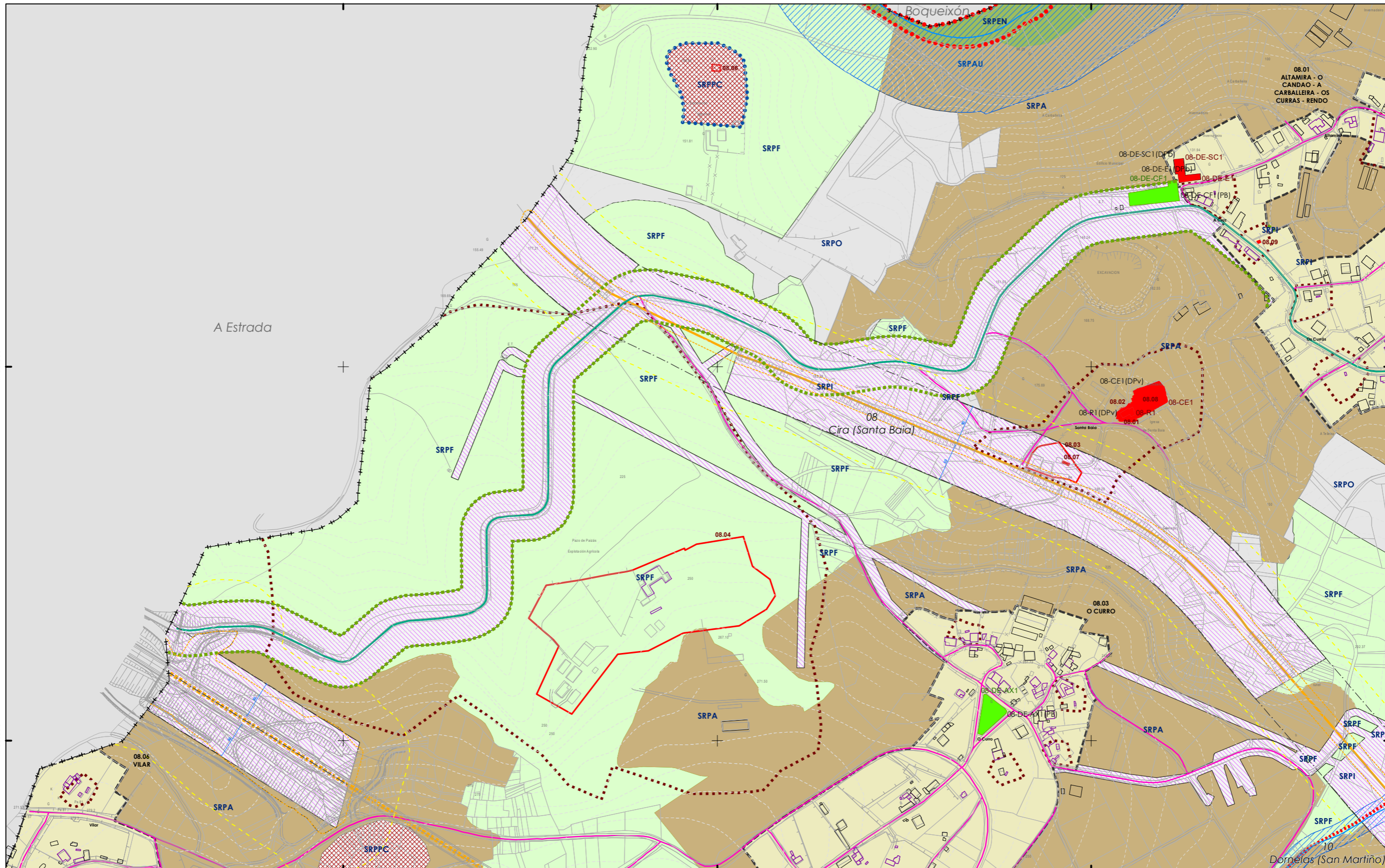
V. PLANOS DE ORDENACIÓN

**V.05.1 ORD. ESTRUCT. XERAL E ORGÁNICA DO CONCELLO I**

V.05.1 ORD. ESTRUCT. XERAL E ORGÁNICA DO CONCELLO I

0 50 100 200 Metros

2 de 108 1:5.000



4.736.000

4.735.500

- CLASIFICACIÓN DO SOLO**
- SOLO URBANO**
    - S.U. (Solo Urbano Residencial)
    - API-1 (Area Plan. Incorporado)
  - SOLO DE NÚCLEO RURAL**
    - Delimitación de núcleo rural
  - SOLO URBANIZABLE**
    - SUD (S. Urbz. Delimitado)
    - R - Residencial / I - Industrial

- SOLO RÚSTICO**
- SRPO (P. Ordinaria)
  - SRPA (P. Agropecuaria)
  - SRPI (P. Infraestruturas)
  - SRPAg (P. de Augas)
  - SRPPC (P. Patrimonio Cultural)
  - SRPF (P. Forestal)
  - SRPP (P. Paisaxística)
  - SRPAg (P. de Augas)
  - ZEC Zona Especial Conservación

- PATRIMONIO CULTURAL**
- ARQUITECTÓNICO E ETNOGRÁFICO**
    - Ben de interese cultural
    - Ámbito protexido
    - Contorno de protección nº de catálogo
    - 00.00
  - CAMIÑO DE SANTIAGO ARQUEOLÓXICO**
    - Área de prot. Integral
    - Contorno de protección
    - GA36021000 código xacemento
    - Camión Santiago
    - Camión Real

- SISTEMAS XERAIS E DOTACIÓNS LOCAIS**
- ESPAZOS LIBRES E ZONAS VERDES**
- Existente
  - Novo
- SISTEMA VIARIO**
- Estatal
  - Deputación
  - Autonómico
  - Municipal
  - Liña límite de edificación
  - Zona de servidume
  - Liña de Dominio Público EST
  - Liña de Dominio Público AUT

- EQUIPAMENTOS**
- Existente
  - Novo
  - Autonómico
  - Municipal
  - Liña límite de edificación
  - Liña de afección EST
  - Liña de afección AUT
  - Liña de afección DEP

- SISTEMA COMUNICACIÓNS**
- SF Sistema ferroviario (ADIF)
  - Liña ferrocarril (ADIF)
  - Rede ferroviaria de alta velocidade
  - Dominio Público de Ferrocarrís
  - Liña Límite de Edificación
  - Zona de Afección de FFCC
- INFRAESTRUTURAS DE SERVIZOS**
- Estación Bombeo
  - Est. Dep. Augas Resid.
  - Instalación Gas
  - Punto Limpo
  - Aparcamentos (AP-E nº)
  - Estación Servizo Carburantes (ES-nº)
  - PI Pl. Transferencia
  - VI Vertedoiro Inertes
  - VS Vertedoiro Selado



Concello de SILLED A

**ALFONSO BOTANA**

36052\_PXOM\_202207\_AP

Julio 2022 ETRS 89 29N EPSG: 25829

1:5.000

**CONCELLO DE SILLED A (PONTEVEDRA)**

AYUNTAMIENTO DE SILLED A (PONTEVEDRA)

**PLAN XERAL DE ORDENACIÓN MUNICIPAL**

PLAN XERAL DE ORDENACIÓN MUNICIPAL

**Alfonso Botana S.L.**

Aprobación Provisional e Definitiva

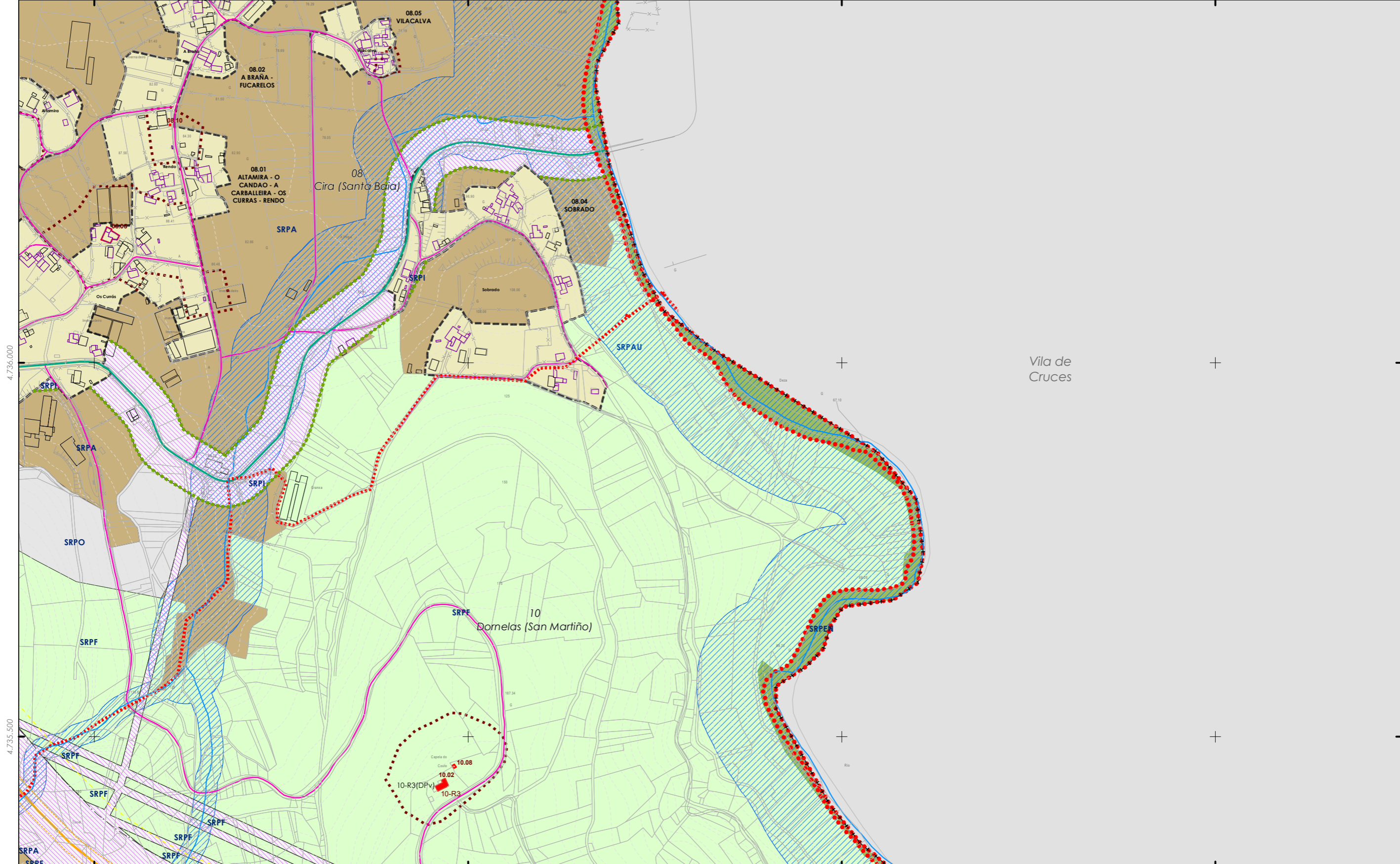
**V. PLANOS DE ORDENACIÓN**

V. PLANOS DE ORDENACIÓN

**V.05.1 ORD. ESTRUCT. XERAL E ORGÁNICA DO CONCELLO I**

V.05.1 ORD. ESTRUCT. XERAL E ORGÁNICA DO CONCELLO I

0 50 100 200 Metros



4.736.000

4.735.500

553.500

554.000

554.500

555.000

- CLASIFICACIÓN DO SOLO**
- SOLO URBANO**
- S.U. (Solo Urbano Residencial)
  - API-1 (Area Plan. Incorporado)
- SOLO DE NÚCLEO RURAL**
- Delimitación de núcleo rural
- SOLO URBANIZABLE**
- SUD (S. Urbz. Delimitado)
  - R - Residencial / I - Industrial

- SOLO RÚSTICO**
- SRPO (P. Ordinaria)
  - SRPA (P. Agropecuaria)
  - SRPI (P. Infraestruturas)
  - SRPAg (P. de Augas)
  - SRPPC (P. Patrimonio Cultural)
  - SRPF (P. Forestal)
  - SRPP (P. Paisaxística)
  - SRPAg (P. de Augas)
- ZEC Zona Especial Conservación**

- ARQUITECTÓNICO E ETNOGRÁFICO**
- Ben de interese cultural
  - Ámbito protexido
  - Contorno de protección nº de catálogo
  - 00.00
- CAMIÑO DE SANTIAGO ARQUEOLÓXICO**
- Área de prot. Integral
  - Contorno de protección código xacemento
  - Camiño Santiago
  - Camiño Real

- ESPAZOS LIBRES E ZONAS VERDES**
- Existente
  - Novo
- SISTEMA VIARIO**
- Estatal
  - Deputación
  - Autonómico
  - Municipal
- SISTEMAS XERAIS E DOTACIÓN LOCAIS**
- Calzada
  - Liña límite de edificación
  - Zona de servidume
  - Liña de Dominio Público EST
  - Liña de Dominio Público AUT

- EQUIPAMENTOS**
- Existente
  - Novo
- LIÑAS DE AFECCIÓN**
- Liña límite de edificación
  - Liña de afECCIÓN EST
  - Liña de afECCIÓN AUT
  - Liña de afECCIÓN DEP

- SISTEMA COMUNICACIONES**
- SF Sistema ferroviario (ADIF)
  - Liña ferrocarril (ADIF)
  - Rede ferroviaria de alta velocidade
  - Dominio Público de Ferrocarril
  - Liña Límite de Edificación
  - Zona de AfECCIÓN de FFCC
- INFRAESTRUTURAS DE SERVICIOS**
- Estación Bombeo
  - Est. Dep. Augas Resid.
  - Instalación Gas
  - Punto Limpio
  - Pl. Transferencia
  - Vervedeiro Inertes
  - Vervedeiro Selado
  - Aparcamentos (AP-E nº)
  - Estación Servizo Carburantes (ES-nº)

**GRÁFICO DE FOLLAS**  
**GRÁFICO DE HOJAS**

AU	A2	A3	A4
B1	B2	B3	B4
C1	C2	C3	C4
D1	D2	D3	D4
E1	E2	E3	E4
F1	F2	F3	F4
G1	G2	G3	G4
H1	H2	H3	H4
I1	I2	I3	I4
J1	J2	J3	J4
K1	K2	K3	K4
L1	L2	L3	L4
M1	M2	M3	M4
N1	N2	N3	N4
O1	O2	O3	O4
P1	P2	P3	P4
Q1	Q2	Q3	Q4
R1	R2	R3	R4
S1	S2	S3	S4

Concello de SILLEDA

ALFONSO BOTANA

36052\_PXOM\_202207\_AP

Julio 2022 ERS 89 29N  
Julio 2022 EPSG: 25829

**CONCELLO DE SILLEDA (PONTEVEDRA)**  
 AYUNTAMIENTO DE SILLEDA (PONTEVEDRA)

**PLAN XERAL DE ORDENACIÓN MUNICIPAL**  
 PLAN XERAL DE ORDENACIÓN MUNICIPAL

**Alfonso Botana S.L.**  
 Aprobación Provisional e Definitiva

**V. PLANOS DE ORDENACIÓN**  
 V. PLANOS DE ORDENACIÓN

**V.05.1 ORD. ESTRUCT. XERAL E ORGÁNICA DO CONCELLO I**  
 V.05.1 ORD. ESTRUCT. XERAL E ORGÁNICA DO CONCELLO I

0 50 100 200 Metros

4 de 108 1:5.000

Vila de Cruces

Abades (Santa María)

**CLASIFICACIÓN DO SOLO**

- SOLO URBANO**  
 S.U. (Solo Urbano Residencial)  
 API-1 (Area Plan. Incorporado)
- SOLO DE NÚCLEO RURAL**  
 Delimitación de núcleo rural
- SOLO URBANIZABLE**  
 SUD (S. Urbz. Delimitado)  
 R - Residencial / I - Industrial

**SOLO RÚSTICO**

- SRPO (P. Ordinaria) SRPPC (P. Patrimonio Cultural)
- SRPA (P. Agropecuaria) SRPF (P. Forestal)
- SRPI (P. Infraestruturas) SRPP (P. Paisaxística)
- SRPAg (P. de Augas) SRPAg (P. de Augas)
- ZEC Zona Especial Conservación

**PATRIMONIO CULTURAL**

- ARQUITECTÓNICO E ETNOGRÁFICO**  
 Ben de interese cultural  
 Ámbito protexido  
 Contorno de protección nº de catálogo
- CAMIÑO DE SANTIAGO ARQUEOLÓXICO**  
 Camiño de Santiago  
 Área de prot. Integral  
 Contorno de protección código xacemento
- CAMIÑO DE SANTIAGO**  
 Camiño Santiago  
 Camiño Real

**SISTEMAS XERAIS E DOTACIÓN LOCAIS**

- ESPAZOS LIBRES E ZONAS VERDES**  
 Existente  
 Novo
- SISTEMA VIARIO**  
 Estatal  
 Deputación  
 Municipal
- EQUIPAMENTOS**  
 Existente  
 Novo
- LIÑAS DE AFECCIÓN**  
 Liña límite de edificación  
 Liña de afección EST  
 Liña de afección AUT  
 Liña de afección DEP

**SISTEMA COMUNICACIÓN**

- SF Sistema ferroviario (ADIF)  
 Liña ferroviaria (ADIF)  
 Rede ferroviaria de alta velocidade  
 Dominio Público de Ferrocarrís  
 Liña Límite de Edificación  
 Zona de AfECCIÓN de FFCC
- INFRAESTRUTURAS DE SERVIZOS**  
 Estación Bombeo  
 Est. Dep. Augas Resid.  
 Instalación Gas  
 Punto Limpio  
 Estación Servizo Carburantes (ES-nº)

**GRÁFICO DE FOLLAS DE HOJAS**

5 de 108

Concello de SILLED A

**ALFONSO BOTANA S.L.**  
 ARQUITECTURA URBANÍSTICA E INXENIERÍA

36052\_PXOM\_202207\_AP

Julio 2022 ETRS 89 29N  
 Julio 2022 EPSG: 25829

**CONCELLO DE SILLED A (PONTEVEDRA)**  
 AYUNTAMIENTO DE SILLED A (PONTEVEDRA)

**PLAN XERAL DE ORDENACIÓN MUNICIPAL**  
 PLAN XERAL DE ORDENACIÓN MUNICIPAL

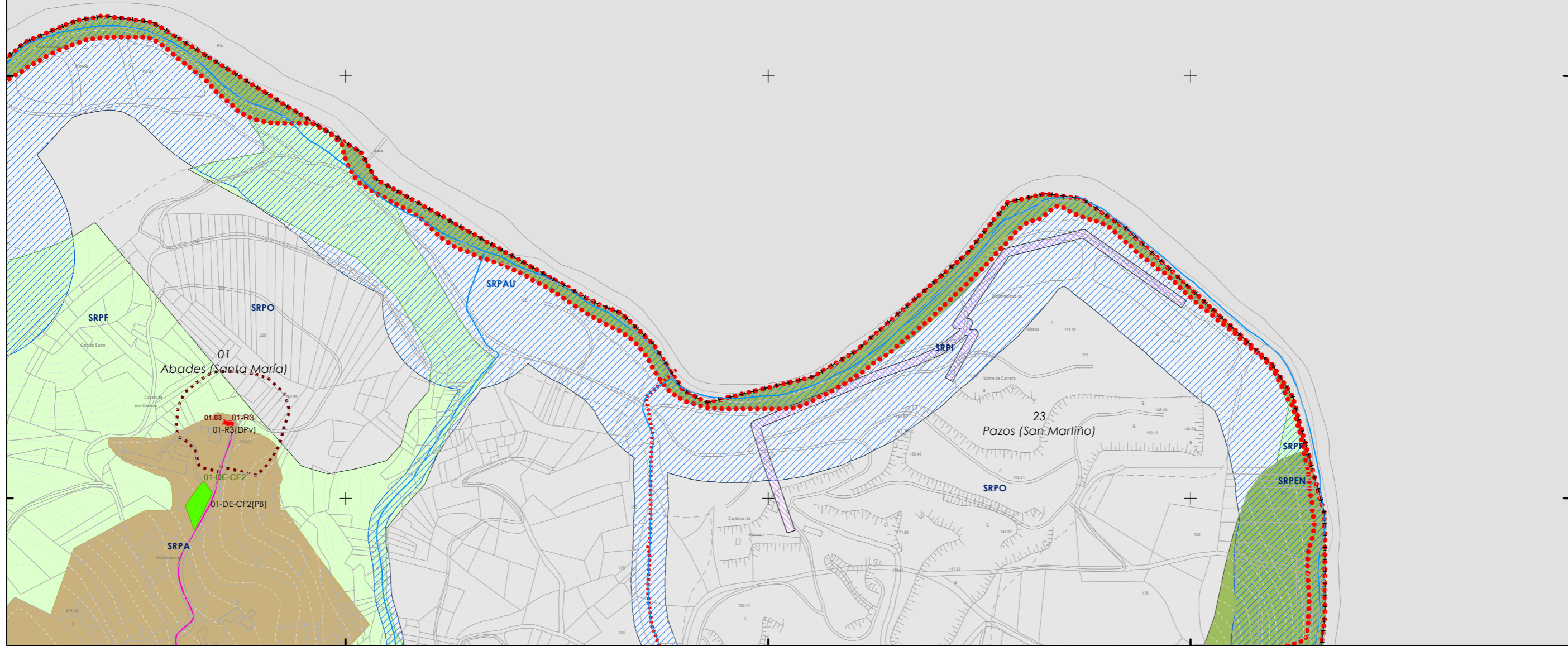
**Alfonso Botana S.L.**  
 Aprobación Provisional e Definitiva

**V. PLANOS DE ORDENACIÓN**  
 V. PLANOS DE ORDENACIÓN

**V.05.1 ORD. ESTRUCT. XERAL E ORGÁNICA DO CONCELLO I**  
 V.05.1 ORD. ESTRUCT. XERAL E ORGÁNICA DO CONCELLO I

0 50 100 200 Metros

Vila de Cruces



**CLASIFICACIÓN DO SOLO**

- SOLO URBANO**  
 S.U. (Solo Urbano Residencial)  
 API-1 (Area Plan. Incorporado)
- SOLO DE NÚCLEO RURAL**  
 Delimitación de núcleo rural
- SOLO URBANIZABLE**  
 SUD (S. Urbz. Delimitado)  
 R - Residencial / I - Industrial

**SOLO RÚSTICO**

- SRPO (P. Ordinaria)  
 SRPPC (P. Patrimonio Cultural)  
 SRPA (P. Agropecuaria)  
 SRPF (P. Forestal)  
 SRPI (P. Infraestruturas)  
 SRPP (P. Paisaxística)  
 SRPAg (P. de Augas)  
 SRPAg (P. de Augas)  
 ZEC Zona Especial Conservación

**PATRIMONIO CULTURAL**

- ARQUITECTÓNICO E ETNOGRÁFICO**  
 Ben de interese cultural  
 Ámbito protexido  
 Contorno de protección nº de catálogo  
 00.00
- CAMIÑO DE SANTIAGO ARQUEOLÓXICO**  
 Área de prot. Integral  
 Contorno de protección  
 GA36021000 código xacemento
- CAMIÑO SANTIAGO**  
 Camiño Real

**SISTEMAS XERAIS E DOTACIÓNS LOCAIS**

- ESPAZOS LIBRES E ZONAS VERDES**  
 Existente  
 Novo
- SISTEMA VIARIO**  
 Estatal  
 Deputación  
 Autonomico  
 Municipal
- EQUIPAMENTOS**  
 Existente  
 Novo
- LIÑAS DE AFLECÇÃO**  
 Liña límite de edificación  
 Liña de aflecção EST  
 Liña de aflecção AUT  
 Liña de aflecção DEP  
 Liña de aflecção DEP

**SISTEMA COMUNICACIÓNS**

- SF Sistema ferroviario (ADIF)  
 Liña ferrocarril (ADIF)  
 Rede ferroviaria de alta velocidade  
 Dominio Público de Ferrocarris  
 Liña Límite de Edificación  
 Zona de Afección de FFCC
- INFRAESTRUTURAS DE SERVIZOS**  
 Estación Bombeo  
 Est. Dep. Augas Resid.  
 Instalación Gas  
 Punto Limpo  
 Aparcamentos (AP-E nº)  
 Estación Servizo Carburantes (ES-nº)
- PI** Pl. Transferencia  
**VI** Vervedeiro Inertes  
**VS** Vervedeiro Selado



**Concello de SILLED A**

**ALFONSO BOTANA**  
 ARQUITECTURA URBANÍSTICA E INGENIERÍA

36052\_PXOM\_202207\_AP

Julio 2022 ETRS 89 29N  
 Julio 2022 EPSG: 25829

6 de 108 1:5.000

**CONCELLO DE SILLED A (PONTEVEDRA)**  
 AYUNTAMIENTO DE SILLED A (PONTEVEDRA)

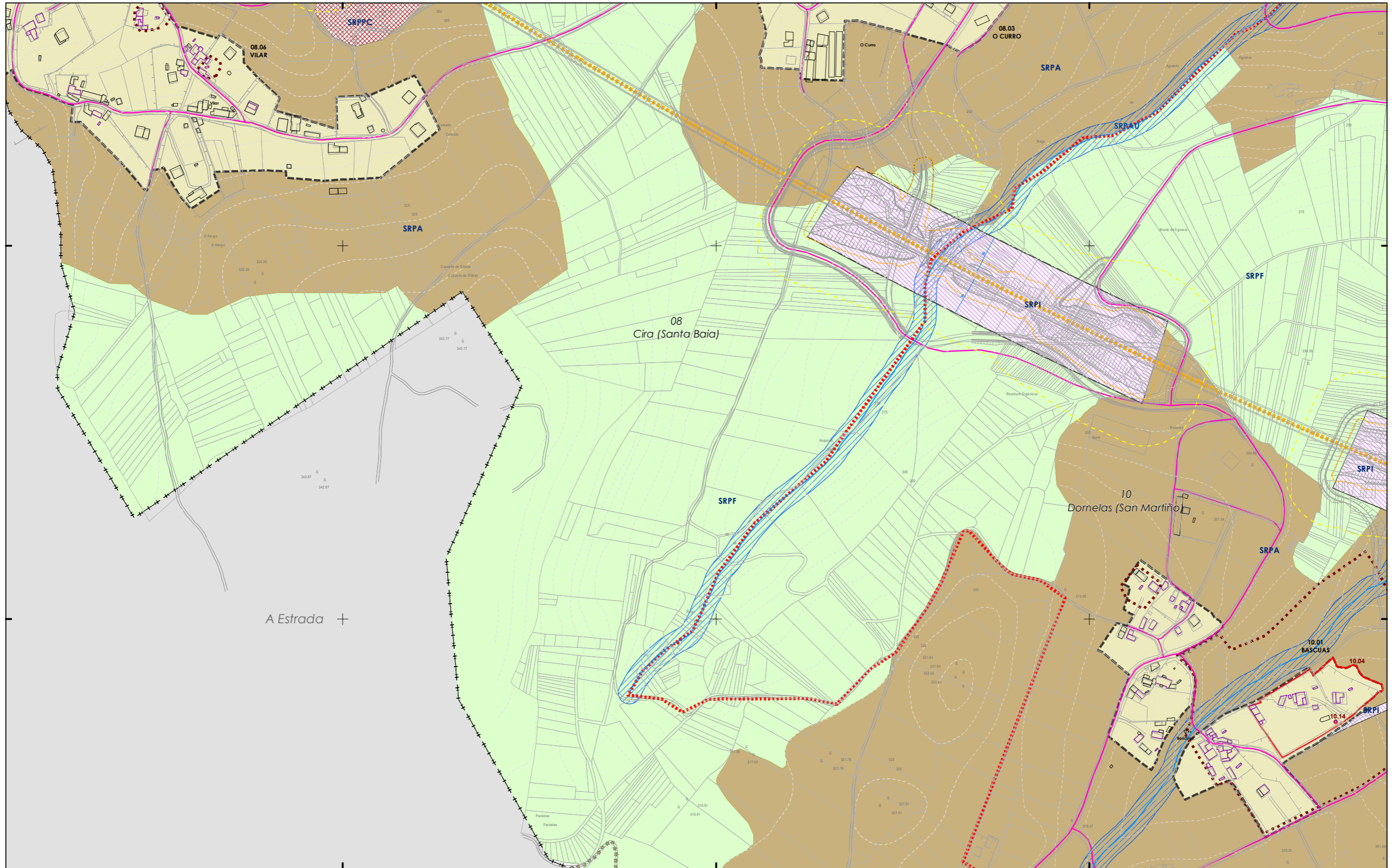
**PLAN XERAL DE ORDENACIÓN MUNICIPAL**  
 PLAN XERAL DE ORDENACIÓN MUNICIPAL

**Alfonso Botana S.L.**  
 Aprobación Provisional e Definitiva

**V. PLANOS DE ORDENACIÓN**  
 V. PLANOS DE ORDENACIÓN

**V.05.1 ORD. ESTRUCT. XERAL E ORGÁNICA DO CONCELLO I**  
 V.05.1 ORD. ESTRUCT. XERAL E ORGÁNICA DO CONCELLO I

0 50 100 200 Metros



**CLASIFICACIÓN DO SOLO**

**SOLO URBANO**  
 S.U. (Solo Urbano Residencial)  
 API-1 (Area Plan. Incorporado)

**SOLO DE NÚCLEO RURAL**  
 Delimitación de núcleo rural

**SOLO URBANIZABLE**  
 SUD (S. Urbz. Delimitado)  
 R - Residencial / I - Industrial

**SOLO RÚSTICO**  
 SRPO (P. Ordinaria)  
 SRPA (P. Agropecuaria)  
 SRPI (P. Infraestruturas)  
 SRPAg (P. de Augas)

**SRPPC (P. Patrimonio Cultural)**  
**SRPF (P. Forestal)**  
**SRPP (P. Paisaxística)**  
**SRPAg (P. de Augas)**

**ZEC Zona Especial Conservación**

**PATRIMONIO CULTURAL**

**ARQUITECTÓNICO E ETNOGRÁFICO**  
 Ben de interese cultural  
 Ámbito protexido  
 Contorno de protección nº de catálogo

**ARQUEOLÓXICO**  
 Camiño de Santiago  
 Área de prot. Integral  
 Contorno de protección nº de catálogo

**GA36021000** código xacemento

**Camiño Santiago**  
 Camiño Real

**ESPAZOS LIBRES E ZONAS VERDES**  
 Existente  
 Novo

**SISTEMA VIARIO**  
 Estatal  
 Deputación  
 Municipal

**SISTEMAS XERAIS E DOTACIÓNIS LOCAIS**  
 Calzada  
 Liña límite de edificación  
 Zona de servidume  
 Liña de Dominio Público EST  
 Liña de Dominio Público AUT

**EQUIPAMENTOS**  
 Existente  
 Novo

**Autonómico**  
**Municipal**

**Liña límite de edificación**  
**Liña de afección EST**  
**Liña de afección AUT**  
**Liña de afección DEP**  
**Liña de afección PV**

**SISTEMA COMUNICACIÓNIS**  
 SF Sistema ferroviario (ADIF)  
 Liña ferrocarril (ADIF)  
 Rede ferroviaria de alta velocidade  
 Dominio Público de Ferrocarril  
 Liña límite de Edificación  
 Zona de Afección de FFCC

**INFRAESTRUTURAS DE SERVIZOS**  
 Estación Bombeo  
 Est. Dep. Augas Resid.  
 Instalación Gas  
 Punto Limpo  
 Aparcamentos (AP-E nº)  
 Estación Servizo Carburantes (ES-nº)

**PI** Pl. Transferencia  
**VI** Vervedeiro Inertes  
**VS** Vervedeiro Selado

**GRÁFICO DE FOLLAS**  
**GRÁFICO DE HOJAS**

7 de 108

**Concello de SILLED A**

**CONCELLO DE SILLED A (PONTEVEDRA)**  
 AYUNTAMIENTO DE SILLED A (PONTEVEDRA)  
**PLAN XERAL DE ORDENACIÓN MUNICIPAL**  
 PLAN XERAL DE ORDENACIÓN MUNICIPAL

**Alfonso Botana S.L.**  
 Aprobación Provisional y Definitiva

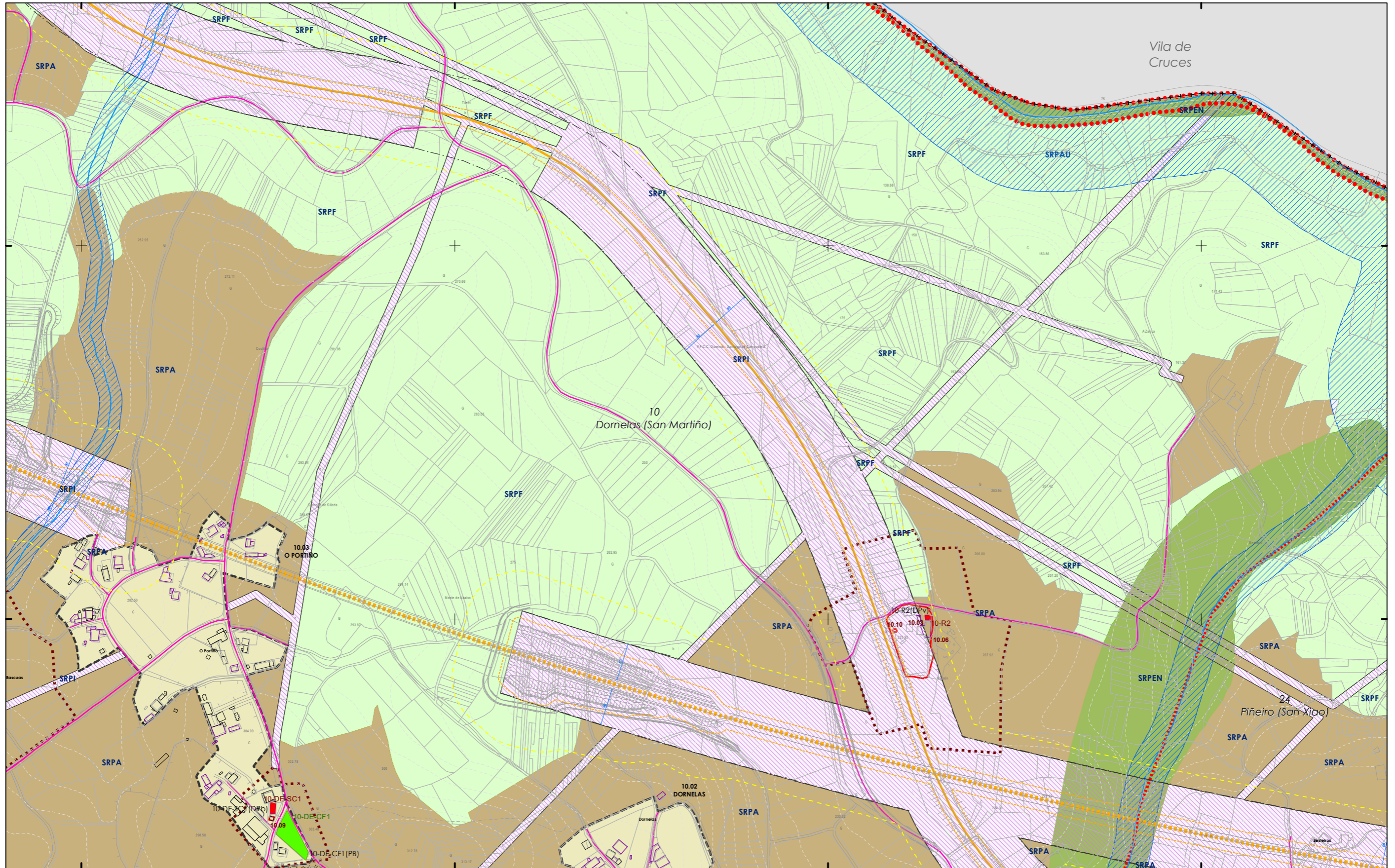
**V. PLANOS DE ORDENACIÓN**  
 V. PLANOS DE ORDENACIÓN

**V.05.1 ORD. ESTRUCT. XERAL E ORGÁNICA DO CONCELLO I**  
 V.05.1 ORD. ESTRUCT. XERAL E ORGÁNICA DEL AYUNTAMIENTO I

36052\_PXOM\_202207\_AP  
 Xullo 2022 ETRS 89 29N EPSG: 25829

1:5.000

0 50 100 200 Metros



**CLASIFICACIÓN DO SOLO**

**SOLO URBANO**  
 S.U. (Solo Urbano Residencial)  
 API-1 (Area Plan. Incorporado)

**SOLO DE NÚCLEO RURAL**  
 Delimitación de núcleo rural

**SOLO URBANIZABLE**  
 SUD (S. Urbz. Delimitado)  
 R - Residencial / I - Industrial


**SOLO RÚSTICO**

SRPO (P. Ordinaria) SRPPC (P. Patrimonio Cultural)

SRPA (P. Agropecuaria) SRPF (P. Forestal)

SRPI (P. Infraestruturas) SRPP (P. Paisaxística)

SRPAg (P. de Augas) SRPAg (P. de Augas)



**PATRIMONIO CULTURAL**

ARQUITECTÓNICO E ETNOGRÁFICO  
 Ben de interese cultural  
 Ámbito protexido  
 Contorno de protección nº de catálogo

CAMIÑO DE SANTIAGO  
 ARQUEOLÓXICO  
 Área de prot. Integral  
 Contorno de protección código xacemento

CAMIÑO DE SANTIAGO  
 ARQUEOLÓXICO  
 código nº SE (sist. existente) / SN (sist. nova) (Pv) - Tit. privada

★ ★ ★ ★ Camiño Real

**ESPAZOS LIBRES E ZONAS VERDES**

Existente  
 Novo

**SISTEMA VIARIO**

Estatal  
 Deputación  
 Calzada

**SISTEMAS XERAIS E DOTACIÓN LOCAIS**

Liña límite de edificación  
 Zona de servidume  
 Liña de Dominio Público EST  
 Liña de Dominio Público AUT

**EQUIPAMENTOS**

Existente  
 Novo

Autonómico  
 Municipal

Liña límite de edificación  
 Liña de afección EST  
 Liña de afección AUT  
 Liña de afección DEP

**SISTEMA COMUNICACIÓN**

SF Sistema ferroviario (ADIF)  
 Liña ferroviaria (ADIF)  
 Rede ferroviaria de alta velocidade  
 Dominio Público de Ferrocarrís  
 Liña límite de Edificación  
 Zona de Afección de FFCC

**INFRAESTRUTURAS DE SERVIZOS**

Estación Bombeo  
 Est. Dep. Augas Resid.  
 Instalación Gas  
 Punto Limpo  
 Aparcamentos (AP-E nº)  
 Estación Servizo Carburantes (ES-nº)

PI Pl. Transferencia  
 VI Vertedoiro Inertes  
 VS Vertedoiro Selado



Concello de SILLEDA

ALFONSO BOTANA

36052\_PXOM\_202207\_AP

Xullo 2022 ETRS 89 29N  
 Julio 2022 EPSG: 25829

1:5.000

**CONCELLO DE SILLEDA (PONTEVEDRA)**  
 AYUNTAMIENTO DE SILLEDA (PONTEVEDRA)

**PLAN XERAL DE ORDENACIÓN MUNICIPAL**  
 PLAN XERAL DE ORDENACIÓN MUNICIPAL

**Alfonso Botana S.L.**  
 Adaptación Provisional e Definitiva

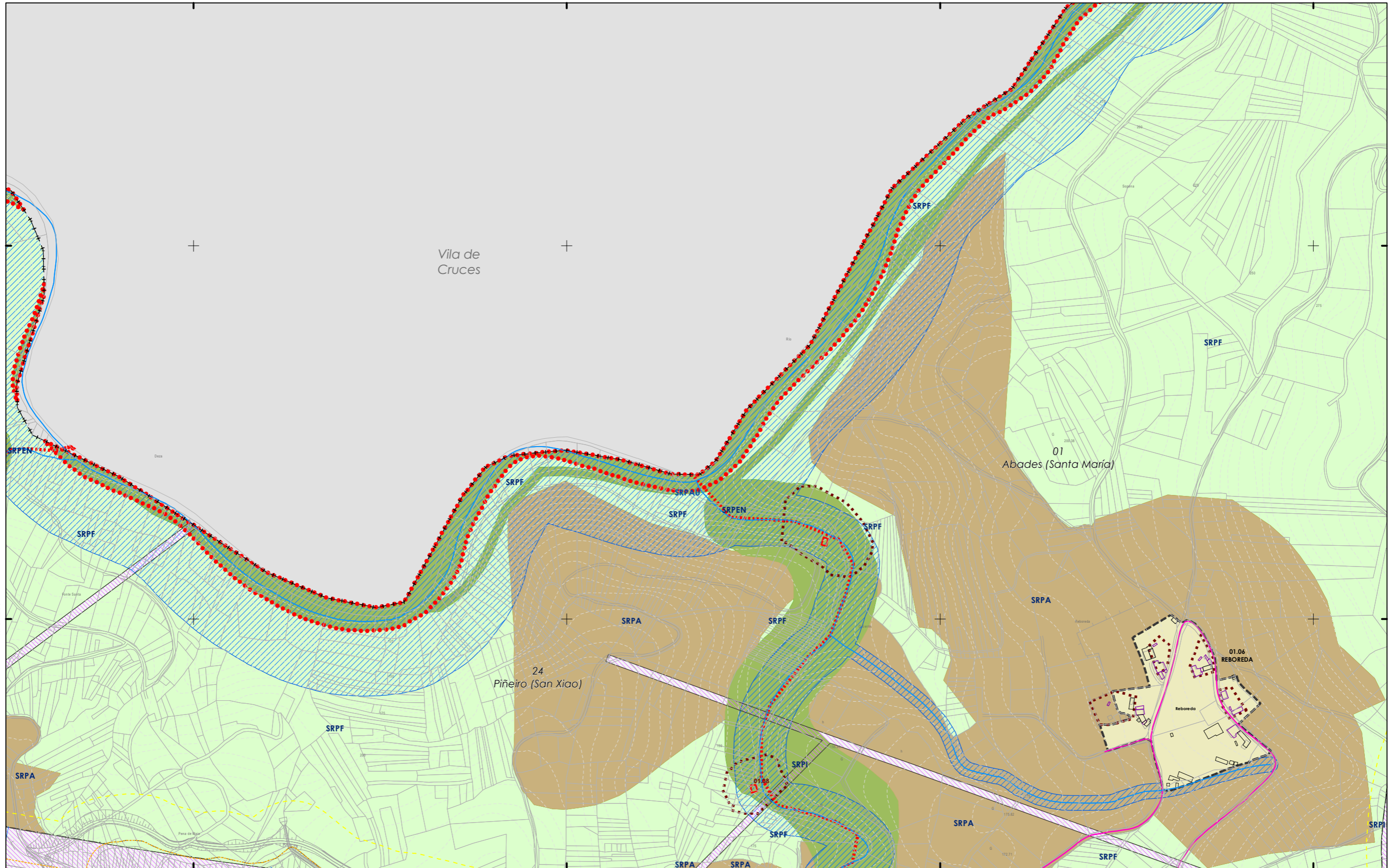
**V. PLANOS DE ORDENACIÓN**  
 V. PLANOS DE ORDENACIÓN

**V.05.1 ORD. ESTRUCT. XERAL E ORGÁNICA DO CONCELLO I**  
 V.05.1 ORD. ESTRUCT. XERAL E ORGÁNICA DO CONCELLO I

0 50 100 200 Metros

8 de 108





**CLASIFICACIÓN DO SOLO**

- SOLO URBANO**
  - S.U. (Solo Urbano Residencial)
  - API-1 (Area Plan. Incorporado)
- SOLO DE NÚCLEO RURAL**
  - Delimitación de núcleo rural
- SOLO URBANIZABLE**
  - SUD (S. Urbz. Delimitado)
  - R - Residencial / I - Industrial

**SOLO RÚSTICO**

- SRPO (P. Ordinaria)
- SRPA (P. Agropecuaria)
- SRPI (P. Infraestruturas)
- SRPAg (P. de Augas)
- SRPPC (P. Patrimonio Cultural)
- SRPF (P. Forestal)
- SRPP (P. Paisaxística)
- SRPAg (P. de Augas)
- ZEC Zona Especial Conservación

**PATRIMONIO CULTURAL**

- ARQUITECTÓNICO E ETNOGRÁFICO**
  - Ben de interese cultural
  - Ámbito protexido
  - Contorno de protección nº de catálogo
  - 00.00
- CAMIÑO DE SANTIAGO ARQUEOLÓXICO**
  - Camiño de Santiago
  - Área de prof. Integral
  - Contorno de protección
  - GA36021000 código xacemento
  - Camiño Santiago
  - Camiño Real

**SISTEMAS XERAIS E DOTACIÓNIS LOCAIS**

- ESPAZOS LIBRES E ZONAS VERDES**
  - Existente
  - Novo
- SISTEMA VIARIO**
  - Estatal
  - Deputación
  - Autonómico
  - Municipal
  - Liña límite de edificación
  - Liña de afectación EST
  - Liña de afectación AUT
  - Liña de Dominio Público EST
  - Liña de Dominio Público AUT
- EQUIPAMENTOS**
  - Existente
  - Novo
  - Liña límite de edificación
  - Liña de afectación EST
  - Liña de afectación DEP

**SISTEMA COMUNICACIÓNIS**

- SF Sistema ferroviario (ADIF)
- Liña ferrocarril (ADIF)
- Rede ferroviaria de alta velocidade
- Dominio Público de Ferrocarril
- Liña Límite de Edificación
- Zona de Afección de FFCC
- INFRAESTRUTURAS DE SERVIZOS**
  - Estación Bombeo
  - Est. Dep. Augas Resid.
  - Instalación Gas
  - Punto Limpo
  - Aparcamentos (AP-E nº)
  - Estación Servizo Carburantes (ES-nº)
  - PI. Transferencia
  - Vertedoiro Inertes
  - Vertedoiro Selado



Concello de SILLEDA

ALFONSO BOTANA S.L.

36052\_PXOM\_202207\_AP

Julio 2022 ETRS 89 29N EPSG: 25829

9 de 108

**CONCELLO DE SILLEDA (PONTEVEDRA)**  
 AYUNTAMIENTO DE SILLEDA (PONTEVEDRA)

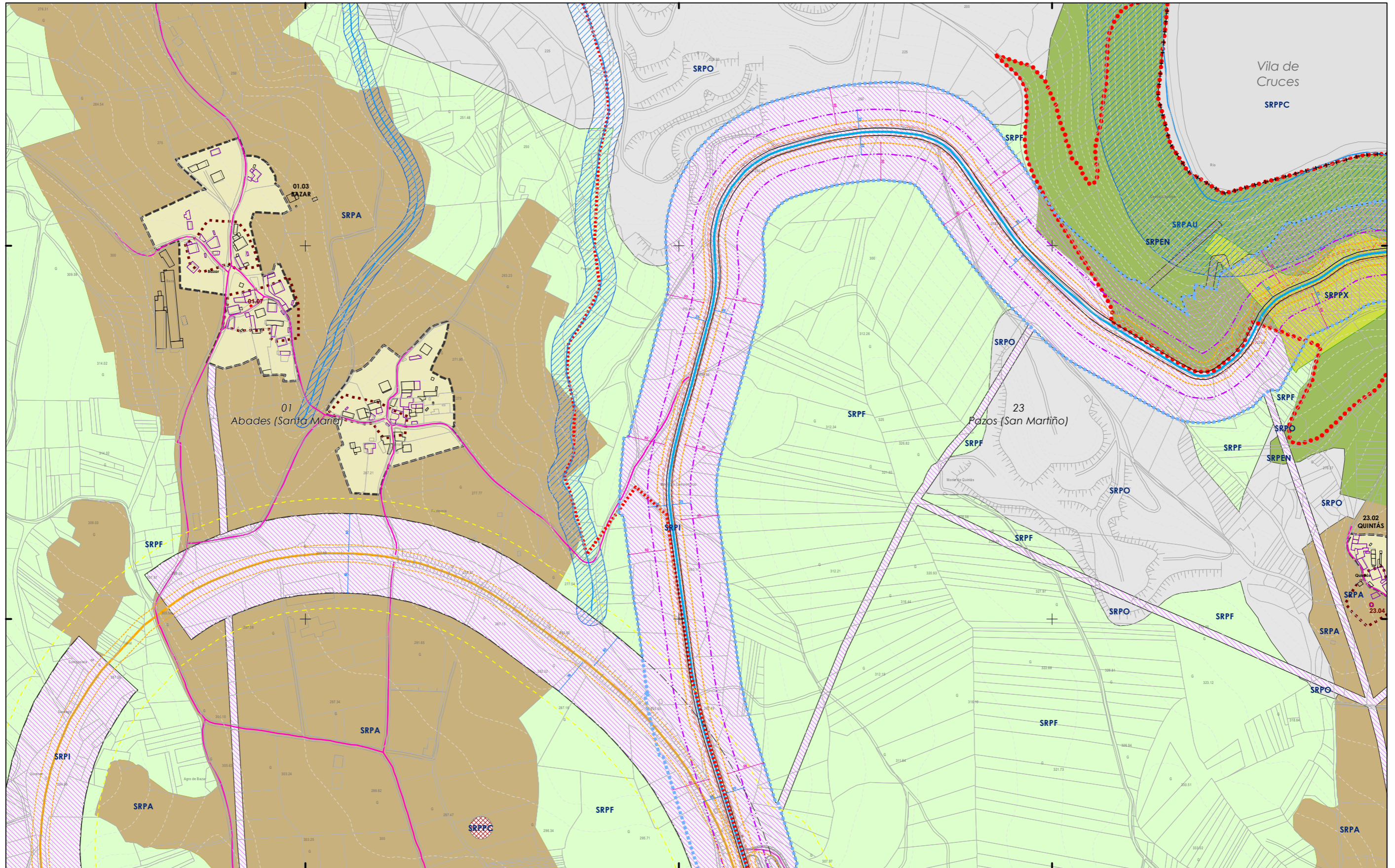
**PLAN XERAL DE ORDENACIÓN MUNICIPAL**  
 PLAN XERAL DE ORDENACIÓN MUNICIPAL

**Alfonso Botana S.L.**  
 Aprobación Provisional e Definitiva

**V. PLANOS DE ORDENACIÓN**  
 V. PLANOS DE ORDENACIÓN

**V.05.1 ORD. ESTRUCT. XERAL E ORGÁNICA DO CONCELLO I**  
 V.05.1 ORD. ESTRUCT. XERAL E ORGÁNICA DO CONCELLO I

0 50 100 200 Metros



**CLASIFICACIÓN DO SOLO**

- SOLO URBANO**  
 S.U. (Solo Urbano Residencial)  
 API-1 (Area Plan. Incorporado)
- SOLO DE NÚCLEO RURAL**  
 Delimitación de núcleo rural
- SOLO URBANIZABLE**  
 SUD (S. Urbz. Delimitado)  
 R - Residencial / I - Industrial

**SOLO RÚSTICO**

- SRPO (P. Ordinaria)  
 SRPPC (P. Patrimonio Cultural)  
 SRPA (P. Agropecuaria)  
 SRPI (P. Infraestruturas)  
 SRPAg (P. de Augas)
- SRPF (P. Forestal)  
 SRPP (P. Paisaxística)  
 SRPAg (P. de Augas)
- ZEC Zona Especial Conservación

**PATRIMONIO CULTURAL**

- ARQUITECTÓNICO E ETNOGRÁFICO**  
 Ben de interese cultural  
 Ámbito protexido  
 Contorno de protección nº de catálogo 00.00
- CAMIÑO DE SANTIAGO ARQUEOLÓXICO**  
 Área de prot. Integral  
 Contorno de protección  
 GA36021000 código xacemento
- CAMIÑO DE SANTIAGO**  
 Camiño Real

**SISTEMAS XERAIS E DOTACIÓNS LOCAIS**

- ESPAZOS LIBRES E ZONAS VERDES**  
 Existente  
 Novo
- SISTEMA VIARIO**  
 Estatal  
 Deputación  
 Autonómico  
 Municipal
- EQUIPAMENTOS**  
 Existente  
 Novo
- LIÑAS DE AFLECCIÓN**  
 Liña límite de edificación  
 Liña de afleción EST  
 Liña de afleción AUT  
 Liña de Dominio Público EST  
 Liña de Dominio Público AUT

- SISTEMA COMUNICACIÓNS**  
 SF Sistema ferroviario (ADIF)  
 Liña ferrocarril (ADIF)  
 Rede ferroviaria de alta velocidade  
 Dominio Público de Ferrocarrís  
 Liña Límite de Edificación  
 Zona de Afecção de FFCC
- INFRAESTRUTURAS DE SERVIZOS**  
 Estación Bombeo  
 Est. Dep. Augas Resid.  
 Instalación Gas  
 Punto Limpo  
 Aparcamentos (AP-E nº)  
 Estación Servizo Carburantes (ES-nº)



**Concello de SILLED A**

**ALFONSO BOTANA**

36052\_PXOM\_202207\_AP

Xullo 2022 ETRS 89 29N  
 Julio 2022 EPSG: 25829

1:5.000

**CONCELLO DE SILLED A (PONTEVEDRA)**  
 AYUNTAMIENTO DE SILLED A (PONTEVEDRA)

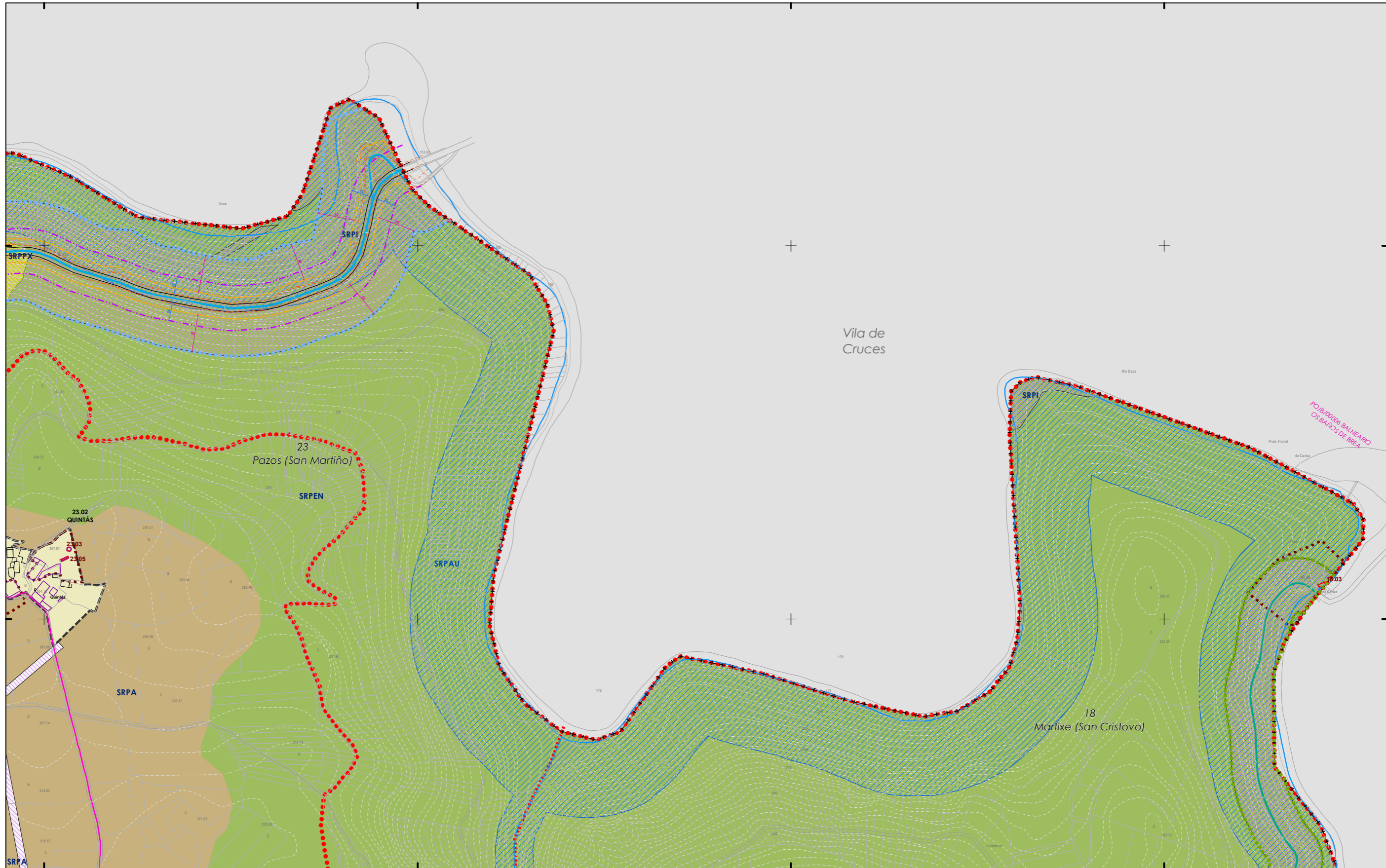
**PLAN XERAL DE ORDENACIÓN MUNICIPAL**  
 PLAN XERAL DE ORDENACIÓN MUNICIPAL

**Alfonso Botana S.L.**  
 Aprobación Provisional e Definitiva

**V. PLANOS DE ORDENACIÓN**  
 V. PLANOS DE ORDENACIÓN

**V.05.1 ORD. ESTRUCT. XERAL E ORGÁNICA DO CONCELLO I**  
 V.05.1 ORD. ESTRUCT. GENERAL Y ORGÁNICA DEL AYUNTAMIENTO I

0 50 100 200 Metros



559.000 559.500 560.000 560.500

**CLASIFICACIÓN DO SOLO**

- SOLO URBANO**  
 S.U. (Solo Urbano Residencial)  
 API-1 (Area Plan. Incorporado)
- SOLO DE NÚCLEO RURAL**  
 Delimitación de núcleo rural
- SOLO URBANIZABLE**  
 SUD (S. Urbz. Delimitado)  
 R - Residencial / I - Industrial

**SOLO RÚSTICO**

- SRPO (P. Ordinaria)  
 SRPA (P. Agropecuaria)  
 SRPI (P. Infraestruturas)  
 SRPAg (P. de Augas)
- SRPPC (P. Patrimonio Cultural)  
 SRPF (P. Forestal)  
 SRPP (P. Paisaxística)  
 SRPAg (P. de Augas)
- ZEC Zona Especial Conservación

**PATRIMONIO CULTURAL**

- ARQUITECTÓNICO E ETNOGRÁFICO  
 Ben de interese cultural  
 Ámbito protexido  
 Contorno de protección nº de catálogo 00.00
- CAMIÑO DE SANTIAGO ARQUEOLÓXICO  
 Área de prot. Integral  
 Contorno de protección código xacemento
- Camiño Santiago  
 Camiño Real

**SISTEMAS XERAIS E DOTACIÓNIS LOCAIS**

- ESPAZOS LIBRES E ZONAS VERDES**  
 Existente  
 Novo
- SISTEMA VIARIO**  
 Estatal  
 Deputación  
 Autonómico  
 Municipal
- Calzada  
 Liña límite de edificación  
 Zona de servidume  
 Liña de Dominio Público EST  
 Liña de Dominio Público AUT
- Equipamentos  
 Existente  
 Novo  
 Liña límite de edificación  
 Liña de afección EST  
 Liña de afección AUT  
 Liña de afección DEP

**SISTEMA COMUNICACIÓNIS**

- SF Sistema ferroviario (ADIF)  
 Liña ferroviario (ADIF)  
 Rede ferroviaria de alta velocidade  
 Dominio Público de Ferrocarrís  
 Liña límite de Edificación  
 Zona de Afección de FFCC
- INFRAESTRUTURAS DE SERVIZOS**  
 EB Estación Bombeo  
 EDAR Est. Dep. Augas Resid.  
 IG Instalación Gas  
 PL Punto Limpio  
 PI Pl. Transferencia  
 VI Vervedeiro Inertes  
 VS Vervedeiro Selado  
 Aparcamentos (AP-E nº)  
 Estación Servizo Carburantes (ES-nº)



Concello de SILLEDA

**ALFONSO BOTANA**  
 S.L.

36052\_PXOM\_202207\_AP

Julio 2022 ETRS 89 29N  
 Julio 2022 EPSG: 25829

1:5.000

**CONCELLO DE SILLEDA (PONTEVEDRA)**  
 AYUNTAMIENTO DE SILLEDA (PONTEVEDRA)

**PLAN XERAL DE ORDENACIÓN MUNICIPAL**  
 PLAN XERAL DE ORDENACIÓN MUNICIPAL


**Alfonso Botana S.L.**  
 Adaptación Provisional y Definitiva

**V. PLANOS DE ORDENACIÓN**  
 V. PLANOS DE ORDENACIÓN

**V.05.1 ORD. ESTRUCT. XERAL E ORGÁNICA DO CONCELLO I**  
 V.05.1 ORD. ESTRUCT. XERAL E ORGÁNICA DO CONCELLO I

0 50 100 200 Metros

11 de 108



**CLASIFICACIÓN DO SOLO**

<b>SOLO URBANO</b>	S.U. (Solo Urbano Residencial) API-1 (Area Plan. Incorporado)
<b>SOLO DE NÚCLEO RURAL</b>	Delimitación de núcleo rural
<b>SOLO URBANIZABLE</b>	SUD (S. Urbz. Delimitado) R - Residencial / I - Industrial

**SOLO RÚSTICO**

SRPO (P. Ordinaria)	SRPPC (P. Patrimonio Cultural)
SRPA (P. Agropecuaria)	SRPF (P. Forestal)
SRPI (P. Infraestruturas)	SRPP (P. Paisaxística)
SRPAg (P. de Augas)	SRPAg (P. de Augas)
ZEC Zona Especial Conservación	

**PATrimonio Cultural**

ARQUITECTÓNICO E ETNOGRÁFICO	Ben de interese cultural
ARQUEOLÓXICO	Ámbito protexido
CAMIÑO DE SANTIAGO	Contorno de protección nº de catálogo
ARQUEOLÓXICO	Camiño de Santiago
ARQUEOLÓXICO	GA36021000 código xacemento
	Área de prot. Integral
	Contorno de protección
	Camiño Santiago
	Camiño Real

**ESPAZOS LIBRES E ZONAS VERDES**

Existente	Novo
-----------	------

**SISTEMA VIARIO**

Estatal	Autonómico
Deputación	Municipal

**SISTEMAS XERAIS E DOTACIÓN LOCAIS**

Calzada	Liña límite de edificación
Liña límite de edificación	Liña de afectación EST
Zona de servidume	Liña de afectación AUT
Liña de Dominio Público EST	Liña de afectación DEP
Liña de Dominio Público AUT	

**EQUIPAMENTOS**

Existente	Novo
-----------	------

**SISTEMA COMUNICACIÓN**

SF	Sistema ferroviario (ADIF)
	Liña ferroviaria (ADIF)
	Rede ferroviaria de alta velocidade
	Dominio Público de Ferrocarrís
	Liña Límite de Edificación
	Zona de Afección de FFCC

**INFRAESTRUTURAS DE SERVIZOS**

EB	Estación Bombeo	PI	Pl. Transferencia
EDAR	Est. Dep. Augas Resid.	VI	Verdedeiro Inertes
IG	Instalación Gas	VS	Verdedeiro Selado
PL	Punto Limpio		
	Aparcamentos (AP-E nº)		
	Estación Servizo Carburantes (ES-nº)		

**GRÁFICO DE FOLLAS**  
**GRÁFICO DE HOJAS**

12 de 108

Concello de SILLEDA

ALFONSO BOTANA

36052\_PXOM\_202207\_AP

Julio 2022 ETRS 89 29N EPSG: 25829

CONCELLO DE SILLEDA (PONTEVEDRA)

AYUNTAMIENTO DE SILLEDA (PONTEVEDRA)

PLAN XERAL DE ORDENACIÓN MUNICIPAL

PLAN XERAL DE ORDENACIÓN MUNICIPAL

Alfonso Botana S.L.

Aprobación Provisional e Definitiva

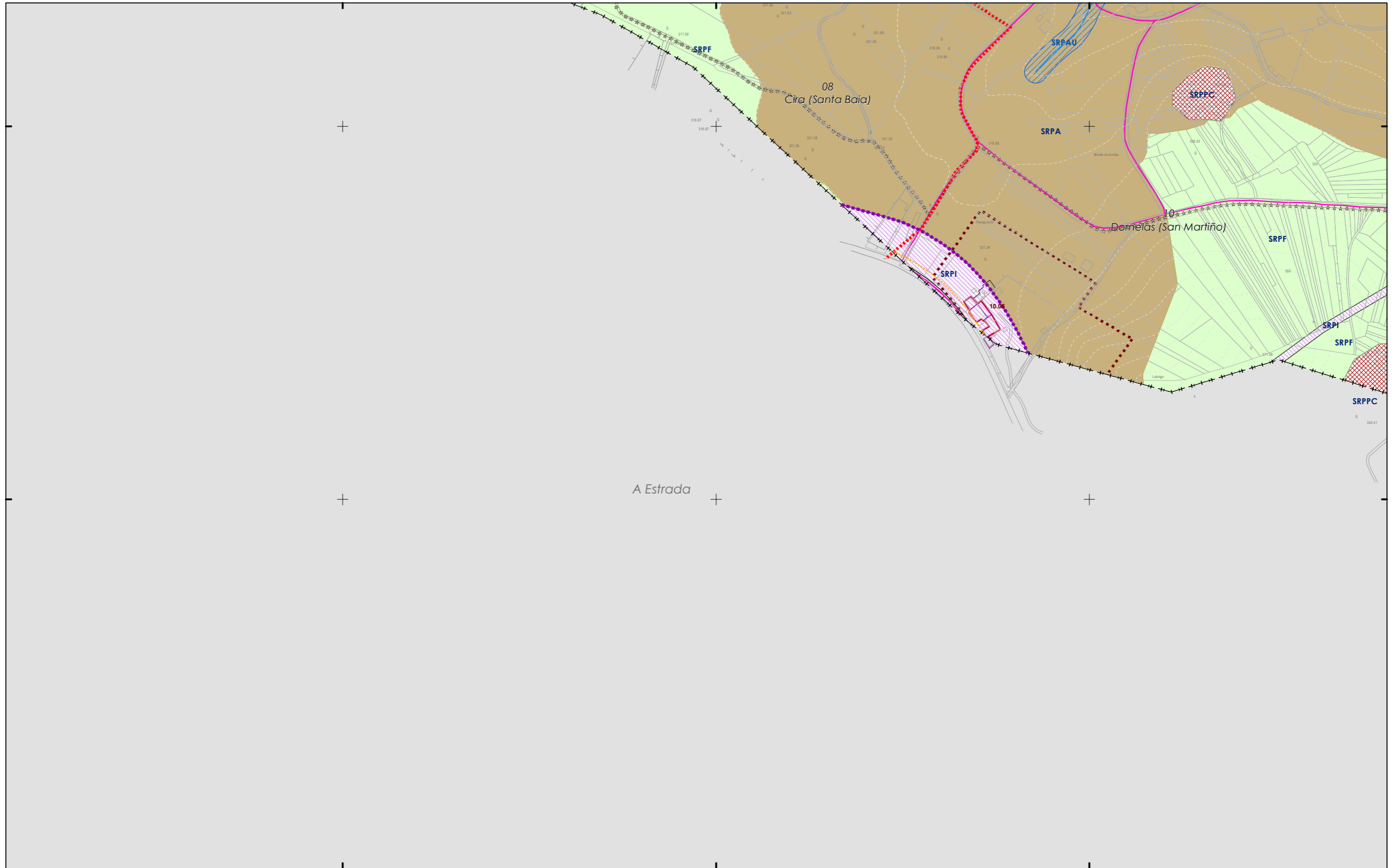
V. PLANOS DE ORDENACIÓN

V. PLANOS DE ORDENACIÓN

V.05.1 ORD. ESTRUCT. XERAL E ORGÁNICA DO CONCELLO I

V.05.1 ORD. ESTRUCT. XERAL E ORGÁNICA DEL AYUNTAMIENTO I

0 50 100 200 Metros



**CLASIFICACIÓN DO SOLO**

**SOLO URBANO**  
 S.U. (Solo Urbano Residencial)  
 API-1 (Area Plan. Incorporado)

**SOLO DE NÚCLEO RURAL**  
 Delimitación de núcleo rural

**SOLO URBANIZABLE**  
 SUD (S. Urbz. Delimitado)  
 R - Residencial / I - Industrial

**SOLO RÚSTICO**

SRPO (P. Ordinaria) SRPPC (P. Patrimonio Cultural)  
 SRPA (P. Agropecuaria) SRPF (P. Forestal)  
 SRPI (P. Infraestruturas) SRPP (P. Paisaxística)  
 SRPAg (P. de Augas) SRPAg (P. de Augas)

ZEC Zona Especial Conservación

**PATRIMONIO CULTURAL**

ARQUITECTÓNICO E ETNOGRÁFICO  
 Ben de interese cultural  
 Ámbito protexido  
 Contorno de protección nº de catálogo  
 00.00

CAMIÑO DE SANTIAGO ARQUEOLÓXICO  
 Área de prot. Integral  
 Contorno de protección  
 GA36021000 código xacemento

Camiño Santiago  
 Camiño Real

**SISTEMAS XERAIS E DOTACIÓNS LOCAIS**

**ESPACIOS LIBRES E ZONAS VERDES**  
 Existente  
 Novo

**SISTEMA VIARIO**  
 Estatal  
 Deputación  
 Calzada

**EQUIPAMENTOS**  
 Existente  
 Novo

Autonómico  
 Municipal

Liña límite de edificación  
 Liña de afección EST  
 Liña de afección AUT  
 Liña de afección DEP

Liña de Dominio Público EST  
 Liña de Dominio Público AUT

**SISTEMA COMUNICACIÓNS**

SF Sistema ferroviario (ADIF)  
 Liña ferrocarril (ADIF)  
 Rede ferroviaria de alta velocidade  
 Dominio Público de Ferrocarril  
 Liña Límite de Edificación  
 Zona de Afección de FFCC

**INFRAESTRUTURAS DE SERVIZOS**  
 EB Estación Bombeo  
 EDAR Est. Dep. Augas Resid.  
 IG Instalación Gas  
 PL Punto Limpio  
 Aparcamentos (AP-E nº)  
 Estación Servizo Carburantes (ES-nº)

PI Pl. Transferencia  
 VI Verdedeiro Inertes  
 VS Verdedeiro Selado

**GRÁFICO DE FOLLAS**  
**GRÁFICO DE HOJAS**

13 de 108

Concello de SILLEDA

ALFONSO BOTANA

36052\_PXOM\_202207\_AP

Xullo 2022 ETRS 89 29N  
 Julio 2022 EPSG: 25829

1:5.000

CONCELLO DE SILLEDA (PONTEVEDRA)

AYUNTAMIENTO DE SILLEDA (PONTEVEDRA)

PLAN XERAL DE ORDENACIÓN MUNICIPAL

PLAN XERAL DE ORDENACIÓN MUNICIPAL

Alfonso Botana S.L.

Aprobación Provisional e Definitiva

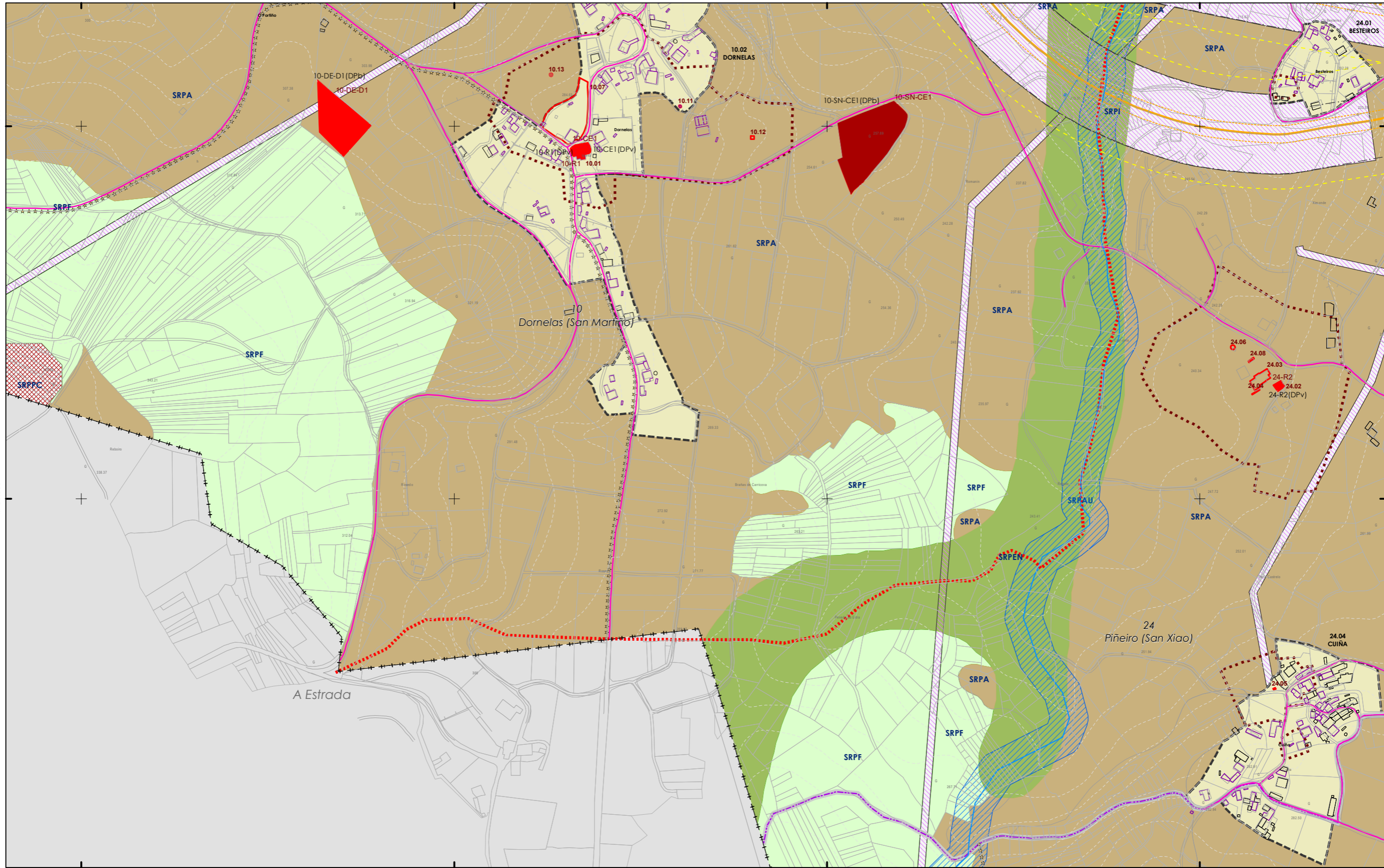
V. PLANOS DE ORDENACIÓN

V. PLANOS DE ORDENACIÓN

V.05.1 ORD. ESTRUCT. XERAL E ORGÁNICA DO CONCELLO I

V.05.1 ORD. ESTRUCT. XERAL E ORGÁNICA DEL AYUNTAMIENTO I

0 50 100 200 Metros



- CLASIFICACIÓN DO SOLO**
- SOLO URBANO**
    - S.U. (Solo Urbano Residencial)
    - API-1 (Area Plan. Incorporado)
  - SOLO DE NÚCLEO RURAL**
    - Delimitación de núcleo rural
  - SOLO URBANIZABLE**
    - SUD (S. Urbz. Delimitado)
    - R - Residencial / I - Industrial

- SOLO RÚSTICO**
- SRPO (P. Ordinaria)
  - SRPA (P. Agropecuaria)
  - SRPI (P. Infraestruturas)
  - SRPAG (P. de Augas)
  - SRPPC (P. Patrimonio Cultural)
  - SRPF (P. Forestal)
  - SRPP (P. Paisaxística)
  - SRPAG (P. de Augas)
  - ZEC Zona Especial Conservación

- PATrimonio Cultural**
- ARQUITECTÓNICO E ETNOGRÁFICO
    - Ben de interese cultural
    - Ámbito protexido
    - Contorno de protección nº de catálogo
  - CAMIÑO DE SANTIAGO ARQUEOLÓXICO
    - Área de prot. Integral
    - Contorno de protección
    - GA36021000 código xacemento
    - Camiño Santiago
    - Camiño Real

- SISTEMAS XERAIS E DOTACIÓN LOCAIS**
- código nº-SE (sist. existente)/SN (sist. novo) (Pv) - Tit. privada
- ESPAZOS LIBRES E ZONAS VERDES**
    - Existente
    - Novo
  - SISTEMA VIARIO**
    - Estatal
    - Deputación
    - Autonómico
    - Municipal
  - EQUIPAMENTOS**
    - Existente
    - Novo
  - SISTEMA VIARIO**
    - Liña límite de edificación
    - Zona de servidume
    - Liña de dominio Público EST
    - Liña de dominio Público AUT
    - Liña límite de edificación
    - Liña de afección EST
    - Liña de afección DEP

- SISTEMA COMUNICACIONES**
- SF Sistema ferroviario (ADIF)
  - Liña ferrocarril (ADIF)
  - Rede ferroviaria de alta velocidade
  - Dominio Público de Ferrocarril
  - Liña Límite de Edificación
  - Zona de Afección de FFCC
- INFRAESTRUTURAS DE SERVIZOS**
- EB Estación Bombeo
  - EDAR Est. Dep. Augas Resid.
  - IG Instalación Gas
  - PL Punto Limpo
  - PI Pl. Transferencia
  - VI Vervedeiro Inertes
  - VS Vervedeiro Selado
  - Aparcamentos (AP-E nº)
  - Estación Servizo Carburantes (ES-nº)



Concello de SILLEDA

**ALFONSO BOTANA S.L.**

36052\_PXOM\_202207\_AP

Julio 2022 ETRS 89 29N  
 Julio 2022 EPSG: 25829

**CONCELLO DE SILLEDA (PONTEVEDRA)**  
 AYUNTAMIENTO DE SILLEDA (PONTEVEDRA)

**PLAN XERAL DE ORDENACIÓN MUNICIPAL**  
 PLAN XERAL DE ORDENACIÓN MUNICIPAL

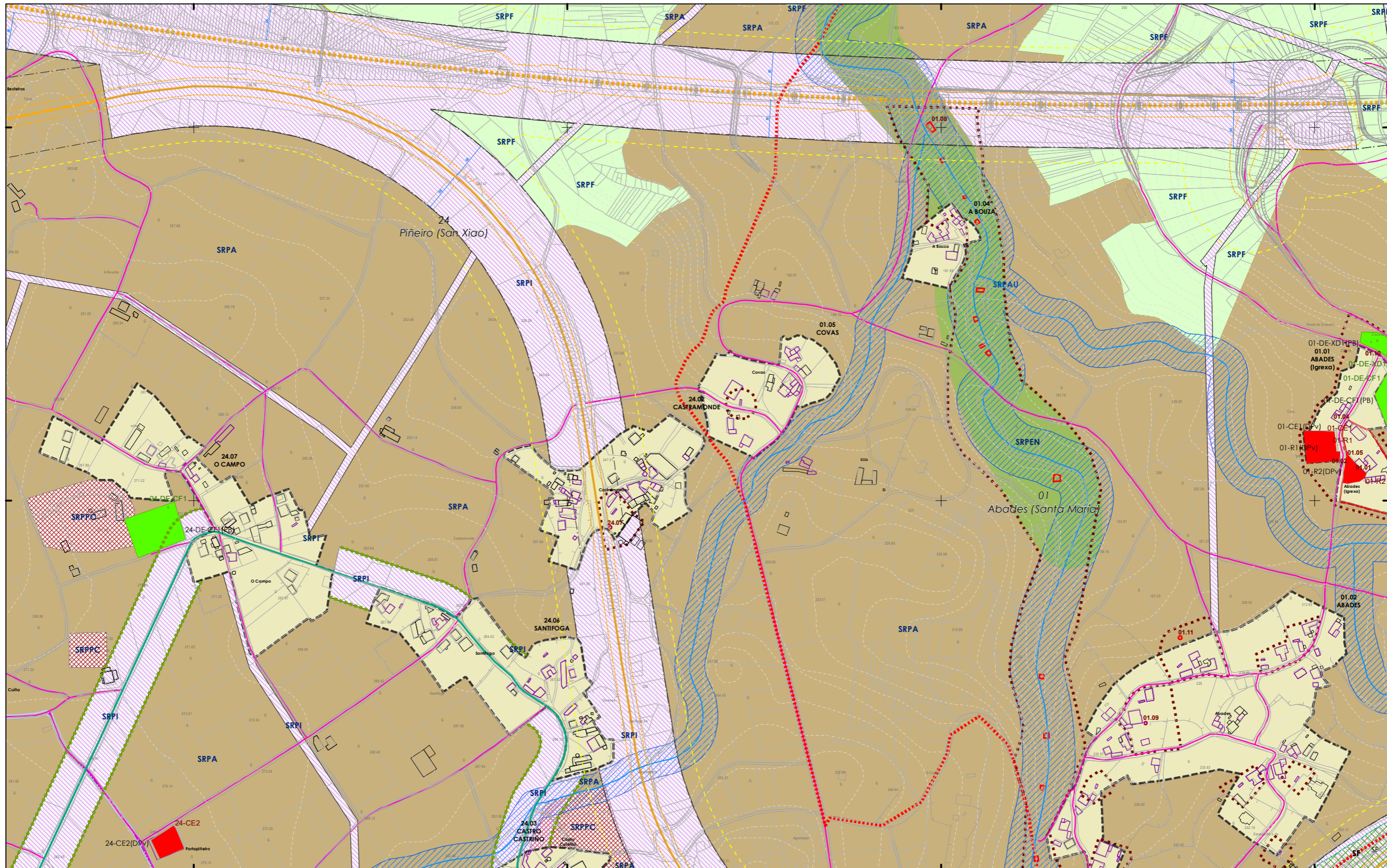
**Alfonso Botana S.L.**  
 Aprobación Provisional e Definitiva

**V. PLANOS DE ORDENACIÓN**  
 V. PLANOS DE ORDENACIÓN

**V.05.1 ORD. ESTRUCT. XERAL E ORGÁNICA DO CONCELLO I**  
 V.05.1 ORD. ESTRUCT. XERAL E ORGÁNICA DO CONCELLO I

0 50 100 200 Metros

14 de 108 1:5.000



- CLASIFICACIÓN DO SOLO**
- SOLO URBANO**
    - S.U. (Solo Urbano Residencial)
    - API-1 (Area Plan. Incorporado)
  - SOLO DE NÚCLEO RURAL**
    - Delimitación de núcleo rural
  - SOLO URBANIZABLE**
    - SUD (S. Urbz. Delimitado)
    - R - Residencial / I - Industrial

- SOLO RÚSTICO**
- SRPO (P. Ordinaria)
  - SRPA (P. Agropecuaria)
  - SRPI (P. Infraestruturas)
  - SRPAg (P. de Augas)
  - SRPPC (P. Patrimonio Cultural)
  - SRPF (P. Forestal)
  - SRPP (P. Paisaxística)
  - SRPAg (P. de Augas)
  - ZEC Zona Especial Conservación

- PATRIMONIO CULTURAL**
- ARQUITECTÓNICO E ETNOGRÁFICO
    - Ben de interese cultural
    - Ámbito protexido
    - Contorno de protección nº de catálogo
  - CAMIÑO DE SANTIAGO ARQUEOLÓXICO
    - Área de prot. Integral
    - Contorno de protección
    - GA36021000 código xacemento
    - Camiño Santiago
    - Camiño Real

- ESPAZOS LIBRES E ZONAS VERDES**
- Existente
  - Novo
- SISTEMA VIARIO**
- Estatal
  - Deputación
  - Autonómico
  - Municipal
  - Liña límite de edificación
  - Liña de afección EST
  - Liña de afección AUT
  - Liña de Dominio Público EST
  - Liña de Dominio Público AUT

- EQUIPAMENTOS**
- Existente
  - Novo
- SISTEMAS XERAIS E DOTACIÓNS LOCAIS**
- Calzada
  - Liña límite de edificación
  - Zona de servidume
  - Liña de afección EST
  - Liña de afección AUT
  - Liña de afección DEP

- SISTEMA COMUNICACIÓNS**
- SF Sistema ferroviario (ADIF)
  - Liña ferrocarril (ADIF)
  - Rede ferroviaria de alta velocidade
  - Dominio Público de Ferrocarrís
  - Liña Límite de Edificación
  - Zona de Afección de FFCC
- INFRAESTRUTURAS DE SERVIZOS**
- Estación Bombeo
  - Est. Dep. Augas Resid.
  - Instalación Gas
  - Punto Limpio
  - Aparcamentos (AP-E nº)
  - Estación Servizo Carburantes (ES-nº)
  - PI. Transferencia
  - Vertedoiro Inertes
  - Vertedoiro Selado



**Concello de SILLED**

**ALFONSO BOTANA S.L.**

36052\_PXOM\_202207\_AP

Xullo 2022 ERS 89 29N  
 Julio 2022 EPSG: 25829

1:5.000

**CONCELLO DE SILLED (PONTEVEDRA)**

AYUNTAMIENTO DE SILLED (PONTEVEDRA)

**PLAN XERAL DE ORDENACIÓN MUNICIPAL**

PLAN XERAL DE ORDENACIÓN MUNICIPAL

**Alfonso Botana S.L.**

Aprobación Provisional e Definitiva

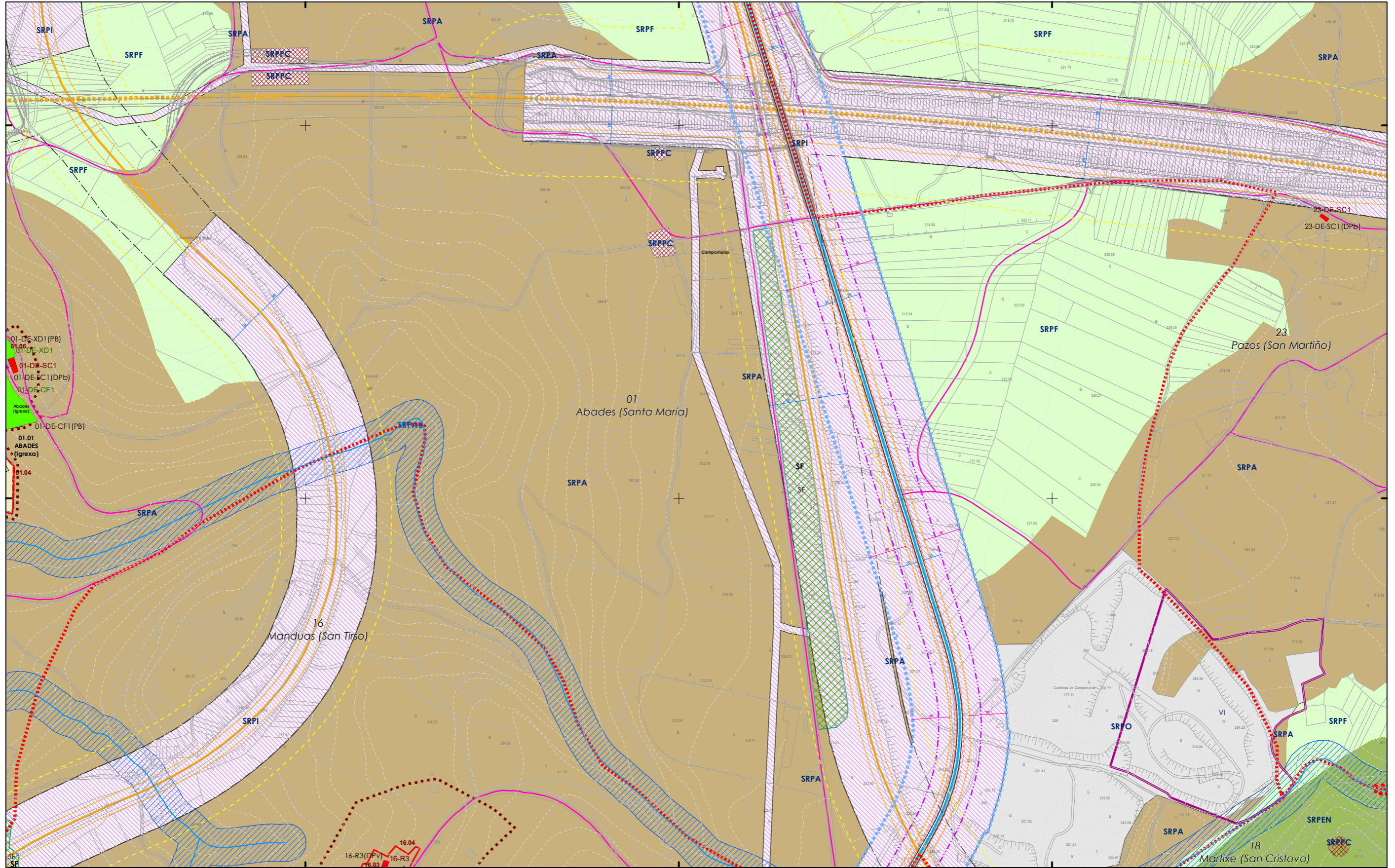
**V. PLANOS DE ORDENACIÓN**

V. PLANOS DE ORDENACIÓN

**V.05.1 ORD. ESTRUCT. XERAL E ORGÁNICA DO CONCELLO I**

V.05.1 ORD. ESTRUCT. XERAL E ORGÁNICA DEL AYUNTAMIENTO I

0 50 100 200 Metros



- CLASIFICACIÓN DO SOLO**
- SOLO URBANO**
    - S.U. (Solo Urbano Residencial)
    - API-1 (Area Plan. Incorporado)
  - SOLO DE NÚCLEO RURAL**
    - Delimitación de núcleo rural
  - SOLO URBANIZABLE**
    - SUD (S. Urbz. Delimitado)
    - R - Residencial / I - Industrial

- SOLO RÚSTICO**
- SRPO (P. Ordinaria)
  - SRPA (P. Agropecuaria)
  - SRPI (P. Infraestruturas)
  - SRPAg (P. de Augas)
  - SRPPC (P. Patrimonio Cultural)
  - SRPF (P. Forestal)
  - SRPP (P. Paisaxística)
  - SRPAg (P. de Augas)
  - ZEC Zona Especial Conservación

- PATRIMONIO CULTURAL**
- ARQUITECTÓNICO E ETNOGRÁFICO
    - Ben de interese cultural
    - Ámbito protexido
    - Contorno de protección nº de catálogo
  - CAMIÑO DE SANTIAGO ARQUEOLÓXICO
    - Área de prot. Integral
    - Contorno de protección GA36021000 código xacemento
    - Camiño Santiago
    - Camiño Real

- ESPAZOS LIBRES E ZONAS VERDES**
- Existente
  - Novo
- SISTEMA VIARIO**
- Estatal
  - Deputación
  - Autonómico
  - Municipal
- SISTEMAS XERAIS E DOTACIÓNS LOCAIS**
- Calzada
  - Liña límite de edificación
  - Zona de servidume
  - Liña de Dominio Público EST
  - Liña de Dominio Público AUT
  - Liña límite de edificación
  - Liña de afección EST
  - Liña de afección AUT
  - Liña de afección DEP

- SISTEMA COMUNICACIÓNS**
- SF Sistema ferroviario (ADIF)
  - Liña ferrocarril (ADIF)
  - Rede ferroviaria de alta velocidade
  - Dominio Público de Ferrocarrís
  - Liña Límite de Edificación
  - Zona de Afección de FFCC
- INFRAESTRUTURAS DE SERVIZOS**
- Estación Bombeo
  - Est. Dep. Augas Resid.
  - Instalación Gas
  - Punto Limpo
  - Aparcamentos (AP-E nº)
  - Estación Servizo Carburantes (ES-nº)
  - PI Pl. Transferencia
  - VI Vervedeiro Inertes
  - VS Vervedeiro Selado



**Concello de SILLED A**

**ALFONSO BOTANA S.L.**

36052\_PXOM\_202207\_AP

Julio 2022 ETRS 89 29N  
 Julio 2022 EPSG: 25829

1:5.000

**CONCELLO DE SILLED A (PONTEVEDRA)**

AYUNTAMIENTO DE SILLED A (PONTEVEDRA)

**PLAN XERAL DE ORDENACIÓN MUNICIPAL**

PLAN XERAL DE ORDENACIÓN MUNICIPAL

**Alfonso Botana S.L.**

Aprobación Provisional e Definitiva

**V. PLANOS DE ORDENACIÓN**

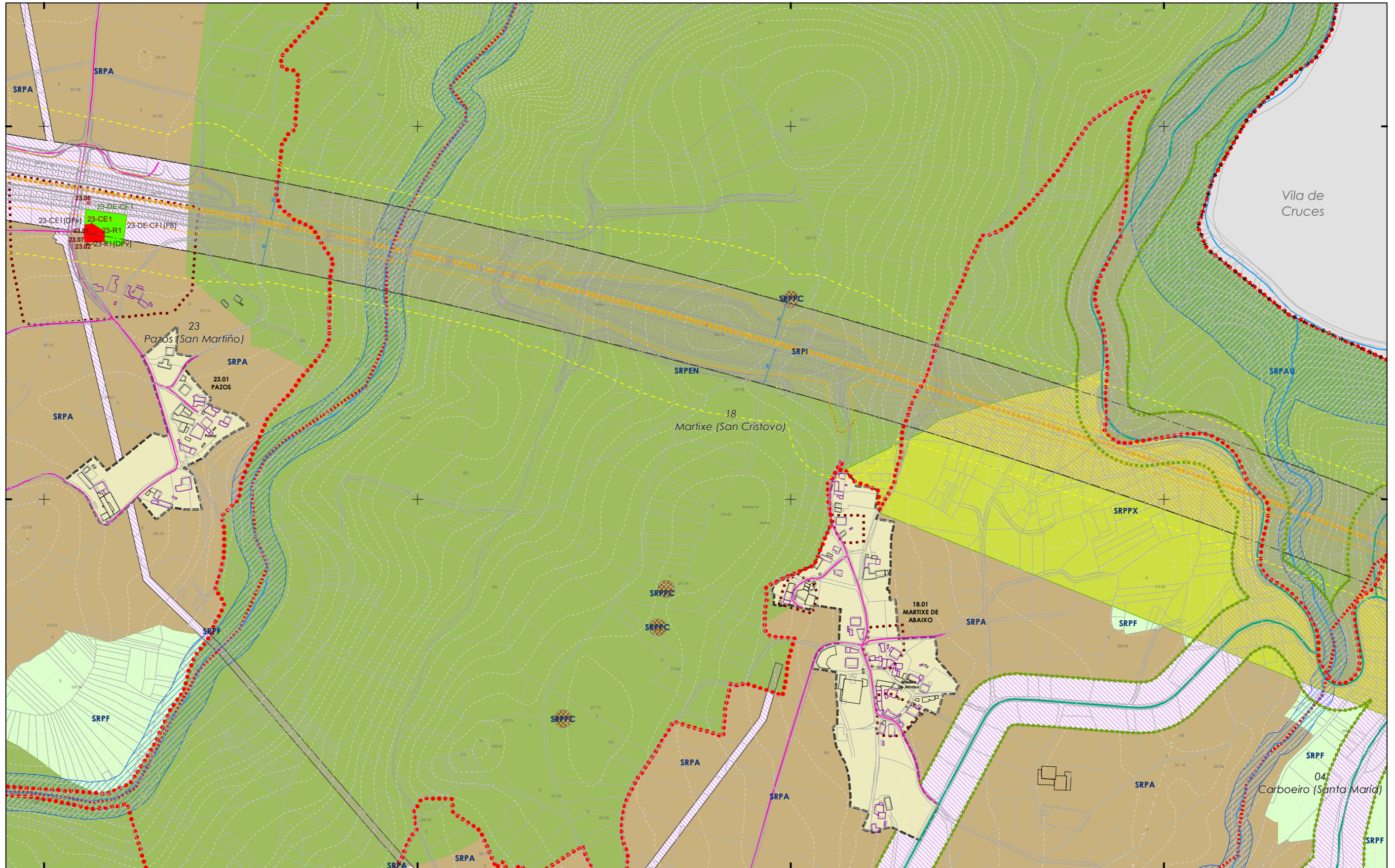
V. PLANOS DE ORDENACIÓN

**V.05.1 ORD. ESTRUCT. XERAL E ORGÁNICA DO CONCELLO I**

V.05.1 ORD. ESTRUCT. XERAL E ORGÁNICA DO CONCELLO I

0 50 100 200 Metros





**CLASIFICACIÓN DO SOLO**

- SOLO URBANO**
- S.U. (Solo Urbano Residencial)
  - API-1 (Area Plan. Incorporado)
- SOLO DE NÚCLEO RURAL**
- Delimitación de núcleo rural
- SOLO URBANIZABLE**
- SUD (S. Urbz. Delimitado)
  - R - Residencial / I - Industrial

**SOLO RÚSTICO**

- SRPO (P. Ordinaria)
- SRPA (P. Agropecuaria)
- SRPI (P. Infraestruturas)
- SRPAg (P. de Augas)
- SRPPC (P. Patrimonio Cultural)
- SRPF (P. Forestal)
- SRPP (P. Paisaxística)
- SRPAg (P. de Augas)

ZEC Zona Especial Conservación

**PATRIMONIO CULTURAL**

- ARQUITECTÓNICO E ETNOGRÁFICO**
- Ben de interese cultural
  - Ámbito protexido
  - Contorno de protección nº de catálogo
  - 00.00
- CAMIÑO DE SANTIAGO ARQUEOLÓXICO**
- Área de prot. Integral
  - Contorno de protección código xacemento
  - GA36021000
  - Camión Santiago
  - Camión Real

**SISTEMAS XERAIS E DOTACIÓNIS LOCAIS**

- ESPAZOS LIBRES E ZONAS VERDES**
- Existente
  - Novo
- SISTEMA VIARIO**
- Estatal
  - Deputación
  - Autonómico
  - Municipal
- EQUIPAMENTOS**
- Existente
  - Novo
- LIÑAS DE AFLECÇÃO**
- Liña límite de edificación
  - Liña de aflecção EST
  - Liña de aflecção AUT
  - Liña de aflecção DEP
  - Liña de aflecção DEP

**SISTEMA COMUNICACIÓNIS**

- SF Sistema ferroviario (ADIF)
  - Liña ferroviaria (ADIF)
  - Rede ferroviaria de alta velocidade
  - Dominio Público de Ferrocarrís
  - Liña Límite de Edificación
  - Zona de Aflecção de FFCC
- INFRAESTRUTURAS DE SERVIZOS**
- Estación Bombeo
  - Est. Dep. Augas Resid.
  - Instalación Gas
  - Punto Limpo
  - Verdedeiro Inertes
  - Verdedeiro Selado
  - Estación Servizo Carburantes (ES-nº)



**Concello de SILLEDA**

ALFONSO BOTANA S.L.

36052\_PXOM\_202207\_AP

Xullo 2022 ETRS 89 29N  
 Julio 2022 EPSG: 25829

**CONCELLO DE SILLEDA (PONTEVEDRA)**  
 AYUNTAMIENTO DE SILLEDA (PONTEVEDRA)

**PLAN XERAL DE ORDENACIÓN MUNICIPAL**  
 PLAN XERAL DE ORDENACIÓN MUNICIPAL

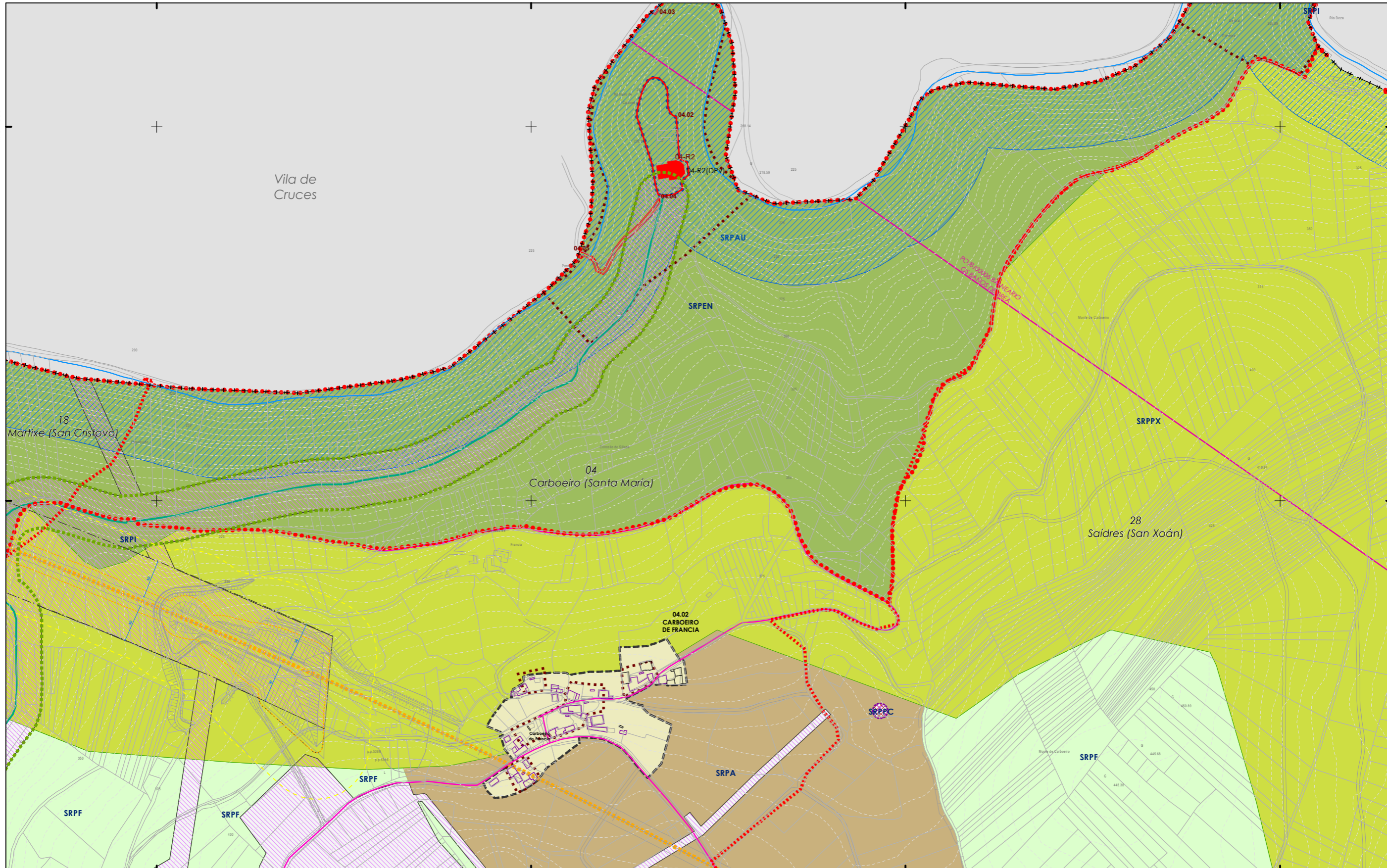
**Alfonso Botana S.L.**  
 Aprobación Provisional e Definitiva

**V. PLANOS DE ORDENACIÓN**  
 V. PLANOS DE ORDENACIÓN

**V.05.1 ORD. ESTRUCT. XERAL E ORGÁNICA DO CONCELLO I**  
 V.05.1 ORD. ESTRUCT. GENERAL Y ORGÁNICA DEL AYUNTAMIENTO I

0 50 100 200 Metros

17 de 108 1:5.000



**CLASIFICACIÓN DO SOLO**

**SOLO URBANO**  
 S.U. (Solo Urbano Residencial)  
 API-1 (Area Plan. Incorporado)

**SOLO DE NÚCLEO RURAL**  
 Delimitación de núcleo rural

**SOLO URBANIZABLE**  
 SUD (S. Urbz. Delimitado)  
 R - Residencial / I - Industrial

**SOLO RÚSTICO**

SRPO (P. Ordinaria) SRPPC (P. Patrimonia Cultural)

SRPA (P. Agropecuaria) SRPF (P. Forestal)

SRPI (P. Infraestruturas) SRPP (P. Paisaxística)

SRPAg (P. de Augas) SRPAg (P. de Augas)

ZEC Zona Especial Conservación

**PATRIMONIO CULTURAL**

ARQUITECTÓNICO E ETNOGRÁFICO  
 Ben de interese cultural  
 Ámbito protexido  
 Contorno de protección nº de catálogo  
 00.00

CAMIÑO DE SANTIAGO ARQUEOLÓXICO  
 Área de prot. Integral  
 Contorno de protección  
 GA36021000 código xacemento

Camiño Santiago  
 Camiño Real

**ESPAZOS LIBRES E ZONAS VERDES**

Existente  
 Novo

**SISTEMA VIARIO**

Estatal  
 Deputación  
 Autonómico  
 Municipal

**SISTEMAS XERAIS E DOTACIÓN LOCAIS**

Calzada  
 Liña límite de edificación  
 Zona de servidume  
 Liña de Dominio Público EST  
 Liña de Dominio Público AUT

Existente  
 Novo

Autonómico  
 Municipal

Liña límite de edificación  
 Liña de afección EST  
 Liña de afección AUT  
 Liña de afección DEP

**SISTEMA COMUNICACIÓN**

SF Sistema ferroviario (ADIF)  
 Liña ferrocarril (ADIF)  
 Rede ferroviaria de alta velocidade  
 Dominio Público de Ferrocarril  
 Liña límite de Edificación  
 Zona de Afección de FFCC

**INFRAESTRUTURAS DE SERVIZOS**

Estación Bombeo  
 Est. Dep. Augas Resid.  
 Instalación Gas  
 Punto Limpo  
 Aparcamentos (AP-E nº)  
 Estación Servizo Carburantes (ES-nº)

PI Pl. Transferencia  
 VI Vertedoiro Inertes  
 VS Vertedoiro Selado



Concello de SILLEDA

ALFONSO BOTANA

36052\_PXOM\_202207\_AP

Julio 2022 ETRS 89 29N  
 EPSG: 25829

1:5.000

**CONCELLO DE SILLEDA (PONTEVEDRA)**  
 AYUNTAMIENTO DE SILLEDA (PONTEVEDRA)

**PLAN XERAL DE ORDENACIÓN MUNICIPAL**  
 PLAN XERAL DE ORDENACIÓN MUNICIPAL

**Alfonso Botana S.L.**  
 Aprobación Provisional e Definitiva

**V. PLANOS DE ORDENACIÓN**  
 V. PLANOS DE ORDENACIÓN

**V.05.1 ORD. ESTRUCT. XERAL E ORGÁNICA DO CONCELLO I**  
 V.05.1 ORD. ESTRUCT. XERAL E ORGÁNICA DO CONCELLO I

0 50 100 200 Metros

18 de 108



- CLASIFICACIÓN DO SOLO**
- SOLO URBANO**
- S.U. (Solo Urbano Residencial)
  - API-1 (Area Plan. Incorporado)
- SOLO DE NÚCLEO RURAL**
- Delimitación de núcleo rural
- SOLO URBANIZABLE**
- SUD (S. Urbz. Delimitado)
  - R - Residencial / I - Industrial

- SOLO RÚSTICO**
- SRPO (P. Ordinaria)
  - SRPPC (P. Patrimonio Cultural)
  - SRPA (P. Agropecuaria)
  - SRPF (P. Forestal)
  - SRPI (P. Infraestruturas)
  - SRPP (P. Paisaxística)
  - SRPAg (P. de Augas)
  - SRPAG (P. de Augas)
  - ZEC Zona Especial Conservación

- PATRIMONIO CULTURAL**
- ARQUITECTÓNICO E ETNOGRÁFICO**
- Ben de interese cultural
  - Ámbito protexido
  - Contorno de protección nº de catálogo
- CAMIÑO DE SANTIAGO ARQUEOLÓXICO**
- GA36021000 código xacemento
  - Área de prot. Integral
  - Contorno de protección
  - Camiño Santiago
  - Camiño Real

- ESPACIOS LIBRES E ZONAS VERDES**
- Existente
  - Novo
- SISTEMA VIARIO**
- Estatal
  - Deputación
  - Autonómico
  - Municipal
- SISTEMAS XERAIS E DOTACIÓN LOCAIS**
- Calzada
  - Liña límite de edificación
  - Zona de servidume
  - Liña de Dominio Público EST
  - Liña de Dominio Público AUT
  - Liña límite de edificación
  - Liña de afección EST
  - Liña de afección AUT
  - Liña de afección DEP
  - Liña de afección DEP

- SISTEMA COMUNICACIÓN**
- SF Sistema ferroviario (ADIF)
  - Liña ferrocarril (ADIF)
  - Rede ferroviaria de alta velocidade
  - Dominio Público de Ferrocarril
  - Liña Límite de Edificación
  - Zona de Afección de FFCC
- INFRAESTRUTURAS DE SERVIZOS**
- EB Estación Bombeo
  - EDAR Est. Dep. Augas Resid.
  - IG Instalación Gas
  - PL Punto Limpio
  - PI Pl. Transferencia
  - VI Vervedeiro Inertes
  - VS Vervedeiro Selado
  - Aparcamentos (AP-E nº)
  - Estación Servizo Carburantes (ES-nº)



Concello de SILLED A

ALFONSO BOTANA

36052\_PXOM\_202207\_AP

Julio 2022 ETRS 89 29N EPSG: 25829

**CONCELLO DE SILLED A (PONTEVEDRA)**

AYUNTAMIENTO DE SILLED A (PONTEVEDRA)

**PLAN XERAL DE ORDENACIÓN MUNICIPAL**

PLAN XERAL DE ORDENACIÓN MUNICIPAL

**Alfonso Botana S.L.**

Aprobación Provisional e Definitiva

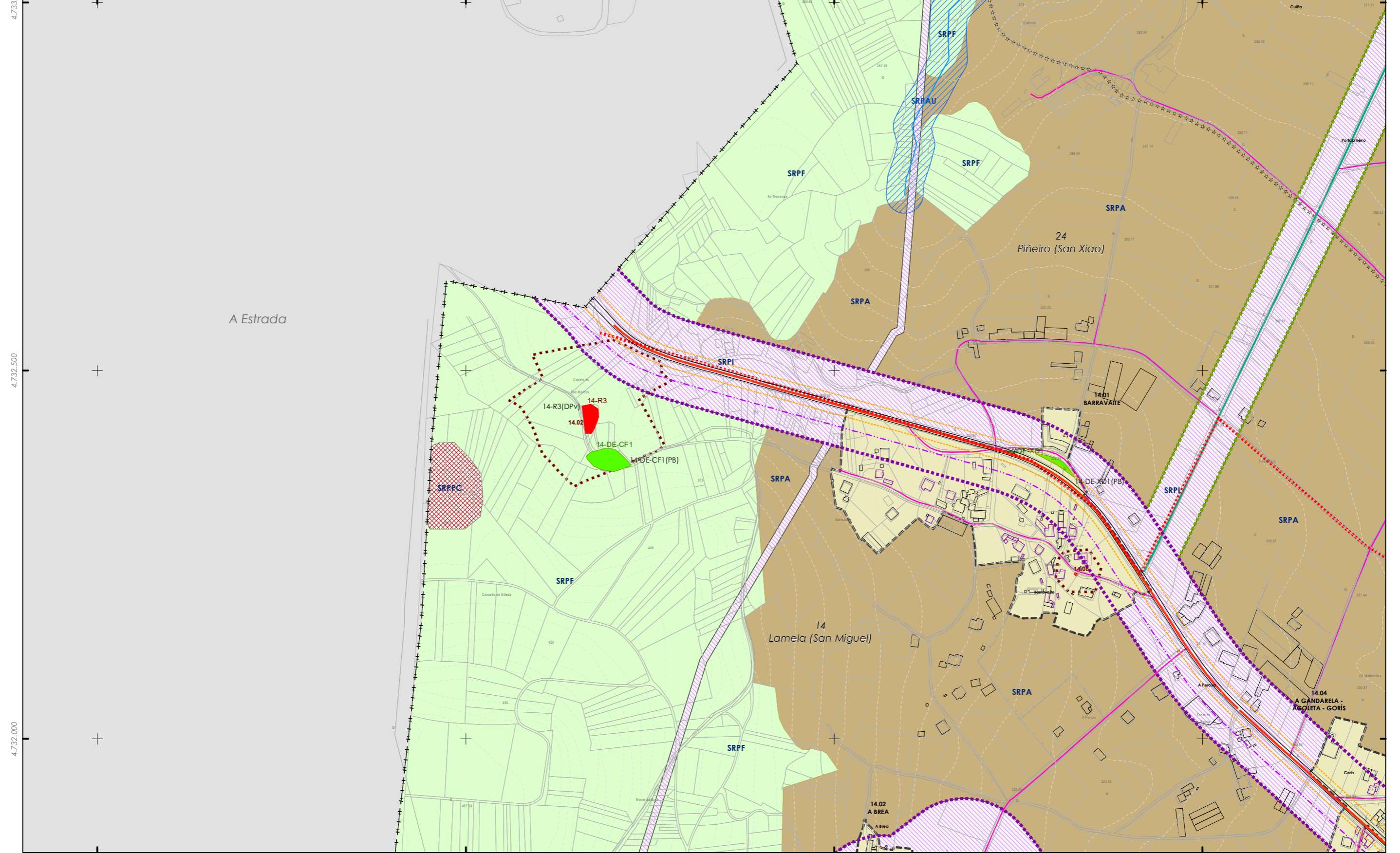
**V. PLANOS DE ORDENACIÓN**

V. PLANOS DE ORDENACIÓN

**V.05.1 ORD. ESTRUCT. XERAL E ORGÁNICA DO CONCELLO I**

V.05.1 ORD. ESTRUCT. XERAL E ORGÁNICA DO CONCELLO I

0 50 100 200 Metros



**CLASIFICACIÓN DO SOLO**

**SOLO URBANO**  
 S.U. (Solo Urbano Residencial)  
 API-1 (Area Plan. Incorporado)

**SOLO DE NÚCLEO RURAL**  
 Delimitación de núcleo rural

**SOLO URBANIZABLE**  
 SUD (S. Urbz. Delimitado)  
 R - Residencial / I - Industrial

**SOLO RÚSTICO**

- SRPO (P. Ordinaria)
- SRPA (P. Agropecuaria)
- SRPI (P. Infraestruturas)
- SRPAg (P. de Augas)
- SRPPC (P. Patrimonio Cultural)
- SRPF (P. Forestal)
- SRPP (P. Paisaxística)
- SRPAg (P. de Augas)

**ZEC Zona Especial Conservación**

**PATRIMONIO CULTURAL**

**ARQUITECTÓNICO E ETNOGRÁFICO**  
 Ben de interese cultural  
 Ámbito protexido  
 Contorno de protección nº de catálogo  
 00.00

**CAMIÑO DE SANTIAGO ARQUEOLÓXICO**  
 Área de prot. Integral  
 Contorno de protección  
 GA36021000 código xacemento

**CAMIÑO DE SANTIAGO**  
 Camiño Real

**ESPACIOS LIBRES E ZONAS VERDES**

- Existente
- Novo

**SISTEMA VIARIO**

- Estatal
- Deputación
- Autonómico
- Municipal

**SISTEMAS XERAIS E DOTACIÓN LOCAIS**

- Calzada
- Liña límite de edificación
- Zona de servidume
- Liña de Dominio Público EST
- Liña de Dominio Público AUT
- Liña límite de edificación
- Liña de afección EST
- Liña de afección AUT
- Liña de afección DEP

**SISTEMA COMUNICACIONES**

- SF Sistema ferroviario (ADIF)
- Liña ferroviaria (ADIF)
- Rede ferroviaria de alta velocidade
- Dominio Público de Ferrocarrís
- Liña límite de Edificación
- Zona de Afección de FFCC

**INFRAESTRUTURAS DE SERVIZOS**

- Estación Bombeo
- Est. Dep. Augas Resid.
- Instalación Gas
- Punto Limpo
- Estación Servizo Carburantes (ES-nº)
- PI. Transferencia
- Verdedeiro Inertes
- Verdedeiro Selado



**Concello de SILLED A**

**CONCELLO DE SILLED A (PONTEVEDRA)**  
 AYUNTAMIENTO DE SILLED A (PONTEVEDRA)

**PLAN XERAL DE ORDENACIÓN MUNICIPAL**  
 PLAN XERAL DE ORDENACIÓN MUNICIPAL

**Alfonso Botana S.L.**  
 Adaptación Provisional y Definitiva

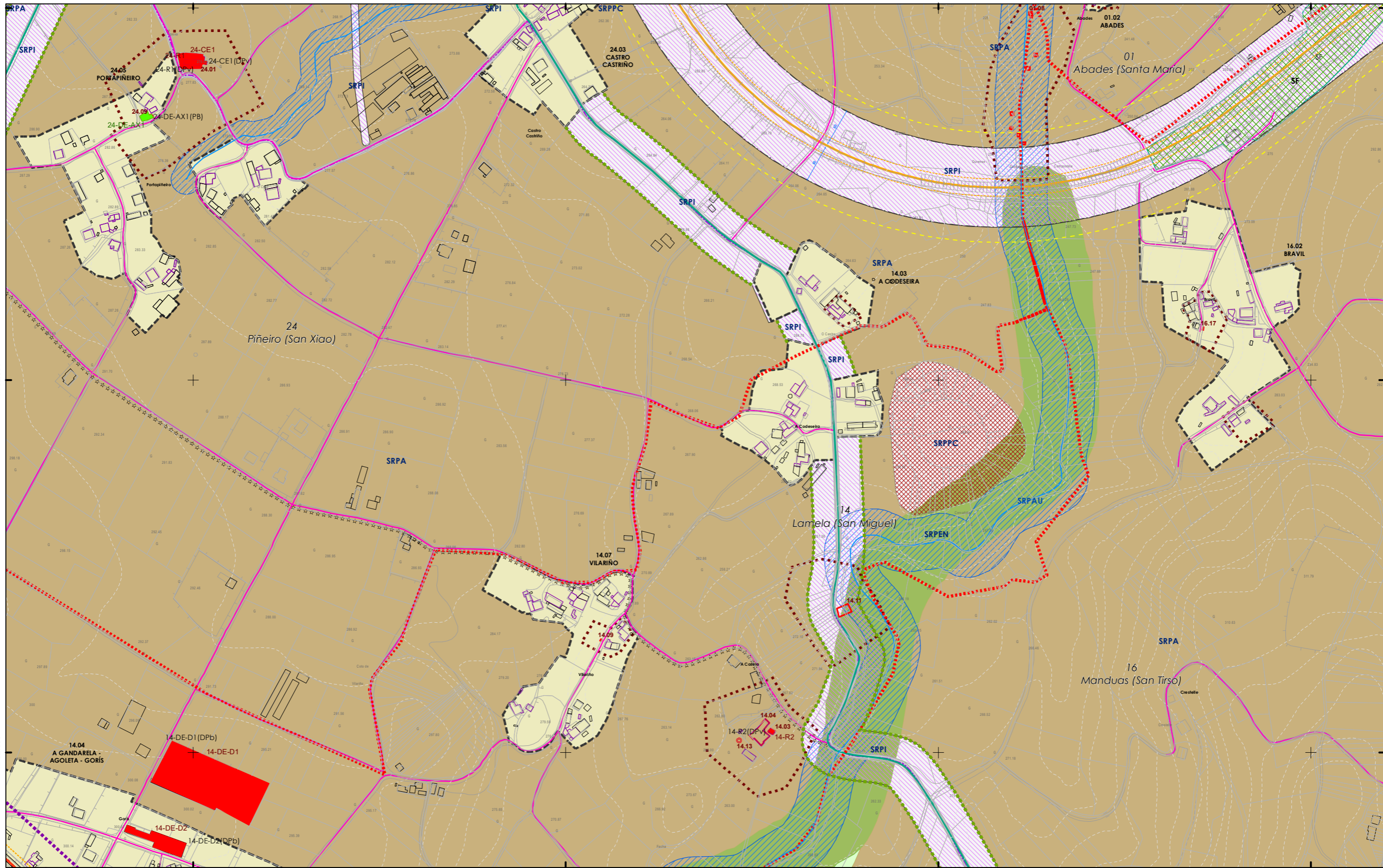
**V. PLANOS DE ORDENACIÓN**  
 V. PLANOS DE ORDENACIÓN

**V.05.1 ORD. ESTRUCT. XERAL E ORGÁNICA DO CONCELLO I**  
 V.05.1 ORD. ESTRUCT. GENERAL Y ORGÁNICA DEL AYUNTAMIENTO I

36052\_PXOM\_202207\_AP  
 Julio 2022 ETRS 89 29N EPSG: 25829

20 de 108 1:5.000

0 50 100 200 Metros



- CLASIFICACIÓN DO SOLO**
- SOLO URBANO**
    - S.U. (Solo Urbano Residencial)
    - API-1 (Area Plan. Incorporado)
  - SOLO DE NÚCLEO RURAL**
    - Delimitación de núcleo rural
  - SOLO URBANIZABLE**
    - SUD (S. Urbz. Delimitado)
    - R - Residencial / I - Industrial

- SOLO RÚSTICO**
- SRPO (P. Ordinaria)
  - SRPA (P. Agropecuaria)
  - SRPI (P. Infraestruturas)
  - SRPAg (P. de Augas)
  - SRPPC (P. Patrimonio Cultural)
  - SRPF (P. Forestal)
  - SRPP (P. Paisaxística)
  - SRPAg (P. de Augas)

- PATRIMONIO CULTURAL**
- ARQUITECTÓNICO E ETNOGRÁFICO
    - Ben de interese cultural
    - Ámbito protexido
    - Contorno de protección nº de catálogo
  - CAMIÑO DE SANTIAGO ARQUEOLÓXICO
    - Área de prot. Integral
    - Contorno de protección
    - GA36021000 código xacemento
    - Camiño Santiago
    - Camiño Real

- ESPAZOS LIBRES E ZONAS VERDES**
- Existente
  - Novo
- SISTEMA VIARIO**
- Estatal
  - Deputación
  - Autonómico
  - Municipal
- SISTEMAS XERAIS E DOTACIÓNS LOCAIS**
- Calzada
  - Liña límite de edificación
  - Zona de servidume
  - Liña de Dominio Público EST
  - Liña de Dominio Público AUT

- EQUIPAMENTOS**
- Existente
  - Novo

- SISTEMA COMUNICACIÓNS**
- SF Sistema ferroviario (ADIF)
  - Liña ferrocarril (ADIF)
  - Rede ferroviaria de alta velocidade
  - Dominio Público de Ferrocarrís
  - Liña Límite de Edificación
  - Zona de Afeción de FFCC
- INFRAESTRUTURAS DE SERVIZOS**
- EB Estación Bombeo
  - EDAR Est. Dep. Augas Resid.
  - IG Instalación Gas
  - PL Punto Límpo
  - Aparcamentos (AP-E nº)
  - Estación Servizo Combustibles (ES-nº)
  - PI Pl. Transferencia
  - VI Vervedeiro Inertes
  - VS Vervedeiro Selado



**Concello de SILLED A**

36052\_PXOM\_202207\_AP

Xullo 2022 ETRS 89 29N  
 Julio 2022 EPSG: 25829

**CONCELLO DE SILLED A (PONTEVEDRA)**  
 AYUNTAMIENTO DE SILLED A (PONTEVEDRA)

**PLAN XERAL DE ORDENACIÓN MUNICIPAL**  
 PLAN XERAL DE ORDENACIÓN MUNICIPAL

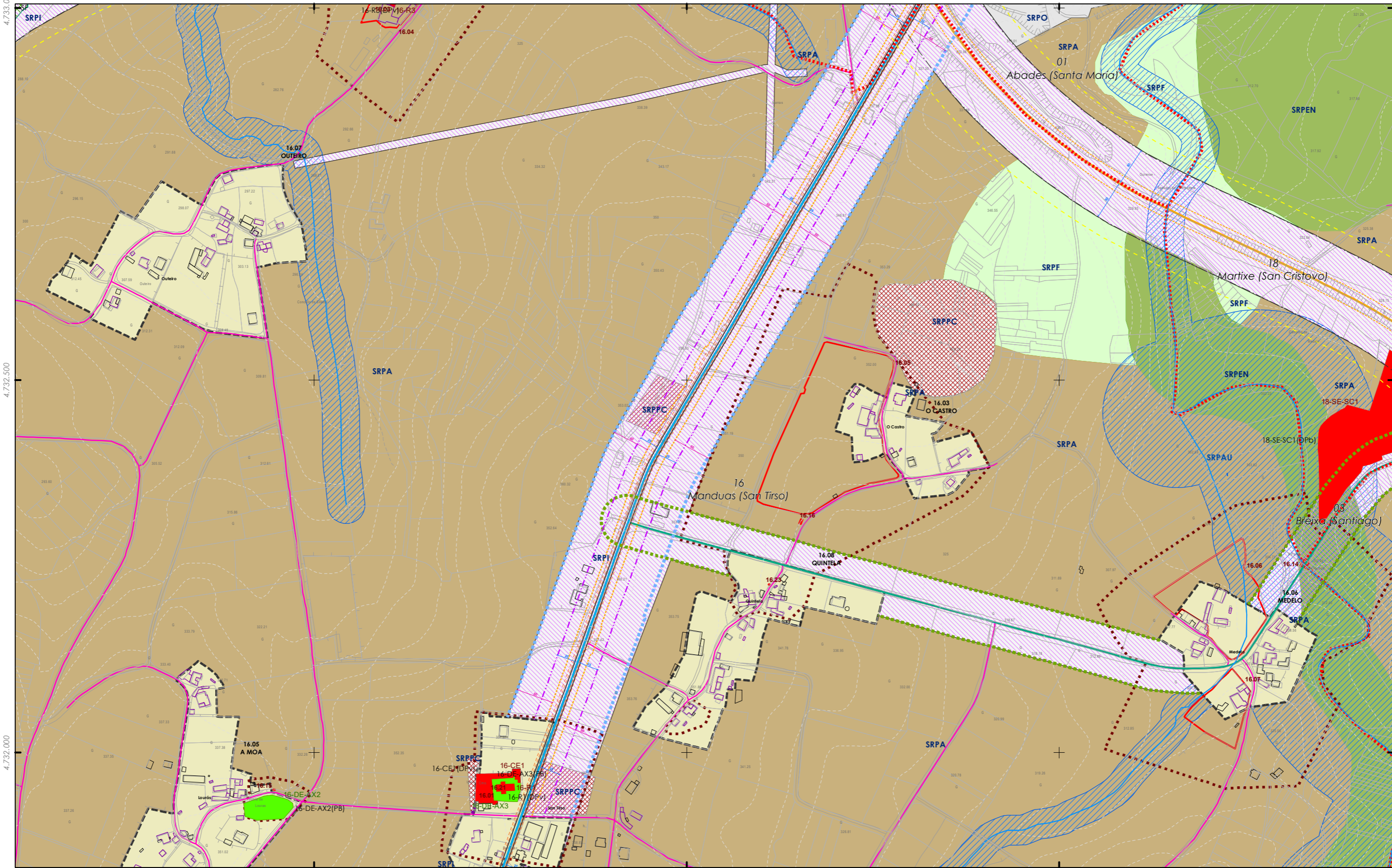
**Alfonso Botana S.L.**  
 Aprobación Provisional e Definitiva

**V. PLANOS DE ORDENACIÓN**  
 V. PLANOS DE ORDENACIÓN

**V.05.1 ORD. ESTRUCT. XERAL E ORGÁNICA DO CONCELLO I**  
 V.05.1 ORD. ESTRUCT. XERAL E ORGÁNICA DO CONCELLO I

0 50 100 200 Metros

21 de 108 1:5.000



**CLASIFICACIÓN DO SOLO**

**SOLO URBANO**

- S.U. (Solo Urbano Residencial)
- API-1 (Area Plan. Incorporado)

**SOLO DE NÚCLEO RURAL**

- Delimitación de núcleo rural

**SOLO URBANIZABLE**

- SUD (S. Urbz. Delimitado)
- R - Residencial / I - Industrial

**SOLO RÚSTICO**

- SRPO (P. Ordinaria)
- SRPA (P. Agropecuaria)
- SRPI (P. Infraestruturas)
- SRPAg (P. de Augas)
- SRPPC (P. Patrimonio Cultural)
- SRPF (P. Forestal)
- SRPP (P. Paisaxística)
- SRPAg (P. de Augas)

**ZEC Zona Especial Conservación**

**PATRIMONIO CULTURAL**

**ARQUITECTÓNICO E ETNOGRÁFICO**

- Ben de interese cultural
- Ámbito protexido
- Contorno de protección nº de catálogo

**CAMIÑO DE SANTIAGO**

- Camiño de Santiago

**ARQUEOLÓXICO**

- Área de prot. Integral
- Contorno de protección
- GA36021000 código xacemento
- Camiño Santiago
- Camiño Real

**ESPAZOS LIBRES E ZONAS VERDES**

- Existente
- Novo

**SISTEMA VIARIO**

- Estatal
- Deputación
- Autonómico
- Municipal

**SISTEMAS XERAIS E DOTACIÓNS LOCAIS**

- Calzada
- Liña límite de edificación
- Zona de servidume
- Liña de Dominio Público EST
- Liña de Dominio Público AUT
- Liña límite de edificación
- Liña de afección EST
- Liña de afección AUT
- Liña de afección DEP

**SISTEMA COMUNICACIÓNS**

- SF Sistema ferroviario (ADIF)
- Liña ferrocarril (ADIF)
- Rede ferroviaria de alta velocidade
- Dominio Público de Ferrocarril
- Liña Límite de Edificación
- Zona de Afección de FFCC

**INFRAESTRUTURAS DE SERVIZOS**

- Estación Bombeo
- Est. Dep. Augas Resid.
- Instalación Gas
- Punto Limpo
- Pl. Transferencia
- Vertedoiro Inertes
- Vertedoiro Selado
- Aparcamentos (AP-E nº)
- Estación Servizo Carburantes (ES-nº)

**GRÁFICO DE FOLLAS**

**GRÁFICO DE HOJAS**

22 de 108

**Concello de SILLED A**

**ALFONSO BOTANA S.L.**

36052\_PXOM\_202207\_AP

Julio 2022

ETRS 89 29N  
EPSG: 25829

1:5.000

**CONCELLO DE SILLED A (PONTEVEDRA)**

AYUNTAMIENTO DE SILLED A (PONTEVEDRA)

**PLAN XERAL DE ORDENACIÓN MUNICIPAL**

PLAN XERAL DE ORDENACIÓN MUNICIPAL

**Alfonso Botana S.L.**

Aprobación Provisional e Definitiva

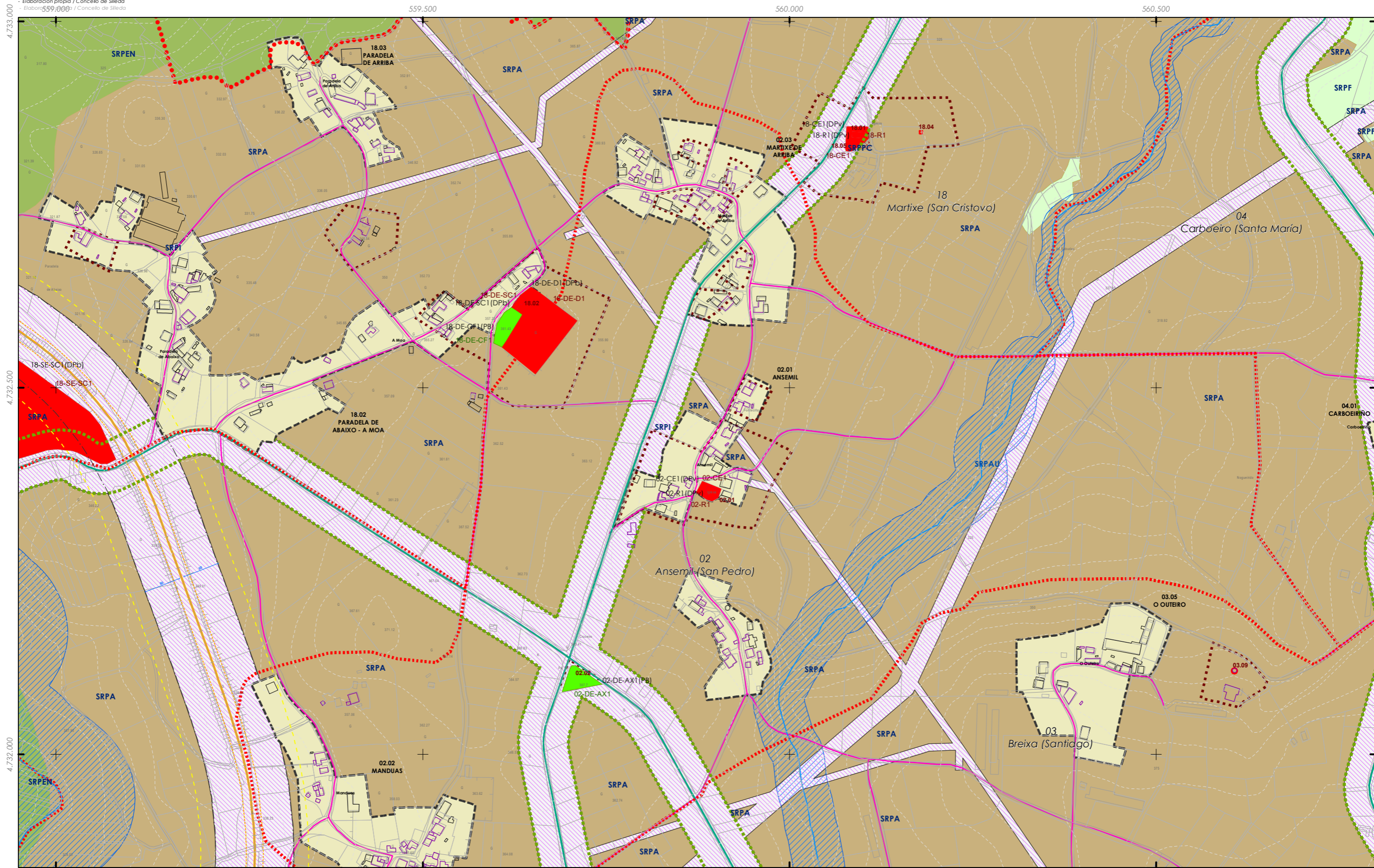
**V. PLANOS DE ORDENACIÓN**

V. PLANOS DE ORDENACIÓN

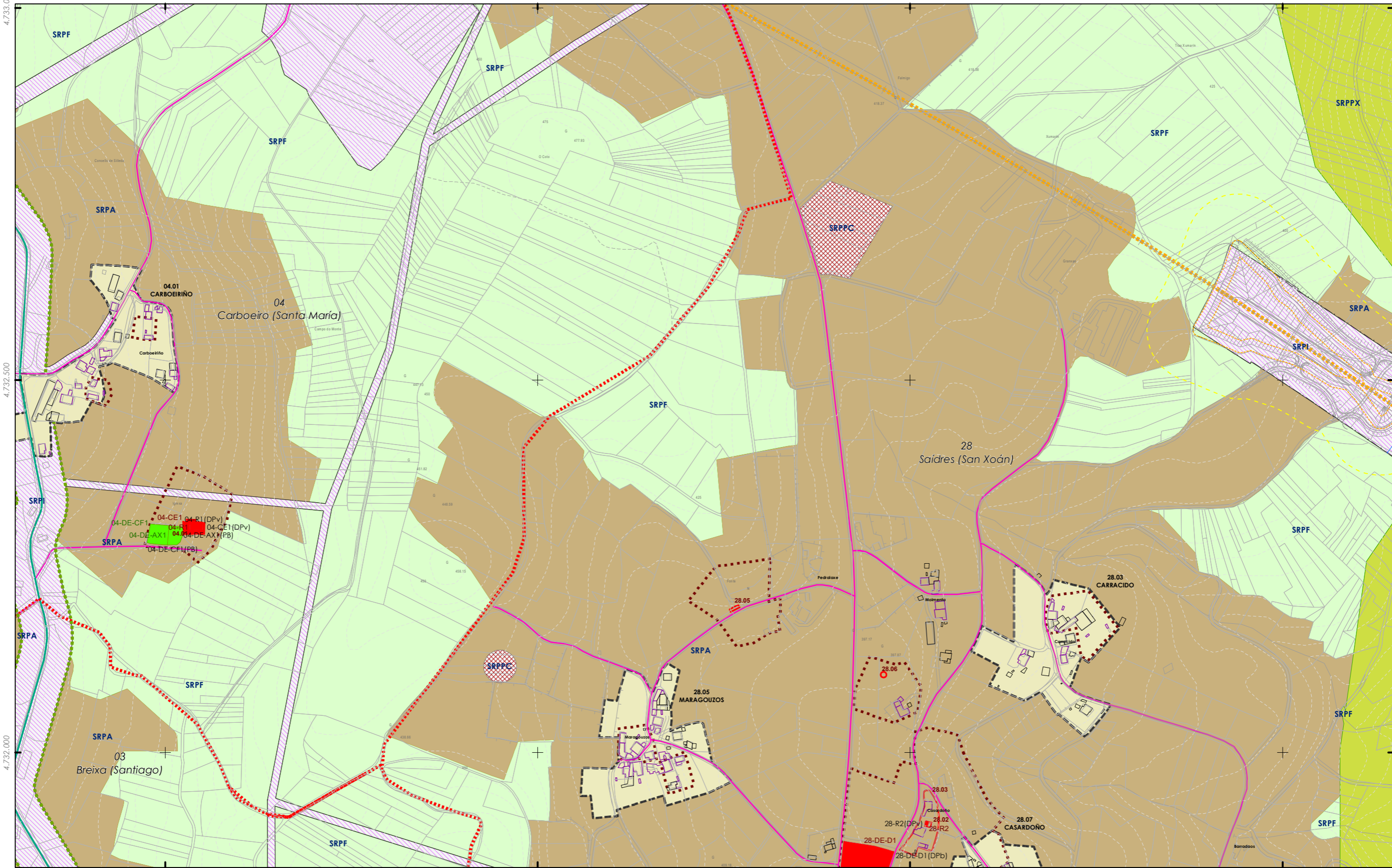
**V.05.1 ORD. ESTRUCT. XERAL E ORGÁNICA DO CONCELLO I**

V.05.1 ORD. ESTRUCT. XERAL E ORGÁNICA DO CONCELLO I

0 50 100 200 Metros



<p><b>CLASIFICACIÓN DO SOLO</b></p> <p><b>SOLO URBANO</b>              S.U. (Solo Urbano Residencial)              API-1 (Area Plan. Incorporado)</p> <p><b>SOLO DE NÚCLEO RURAL</b>              Delimitación de núcleo rural</p> <p><b>SOLO URBANIZABLE</b>              SUD (S. Urbz. Delimitado)              R - Residencial / I - Industrial</p>	<p><b>SOLO RÚSTICO</b></p> <p>SRPO (P. Ordinaria)</p> <p>SRPA (P. Agropecuaria)</p> <p>SRPI (P. Infraestruturas)</p> <p>SRPAg (P. de Augas)</p> <p>ZEC Zona Especial Conservación</p>	<p><b>ARQUITECTÓNICO E ETNOGRÁFICO</b>              Ben de interese cultural              Ámbito protexido              Contorno de protección nº de catálogo 00.00</p> <p><b>CAMIÑO DE SANTIAGO ARQUEOLÓXICO</b>              Área de prot. Integral              Contorno de protección código xacemento</p> <p><b>PATRIMONIO CULTURAL</b>              Camiño Santiago              Camiño Real</p>	<p><b>ESPAZOS LIBRES E ZONAS VERDES</b></p> <p>Existente              Novo</p> <p><b>SISTEMA VIARIO</b></p> <p>Estatal              Deputación              Calzada</p> <p><b>SISTEMAS XERAIS E DOTACIÓNIS LOCAIS</b></p> <p>Autonómico              Municipal              Líña límite de edificación              Líña de afección EST              Líña de afección AUT              Líña de afección DEP</p>	<p><b>EQUIPAMENTOS</b></p> <p>Existente              Novo</p> <p><b>SISTEMA DE COMUNICACIÓNIS</b></p> <p>SF Sistema ferroviario (ADIF)              Líña ferrocarril (ADIF)              Rede ferroviaria de alta velocidade              Dominio Público de Ferrocarrís              Líña Límite de Edificación              Zona de Afección de FFCC</p> <p><b>INFRAESTRUTURAS DE SERVIZOS</b></p> <p>Estación Bombeo              Est. Dep. Augas Resid.              Instalación Gas              Punto Limpo              Aparcamentos (AP-E nº)              Estación Servizo Carburantes (ES-nº)</p>	<p><b>GRÁFICO DE FOLLAS</b>  <b>GRÁFICO DE HOJAS</b></p> <p>36052_PXOM_202207_AP</p> <p>Julio 2022              Julio 2022</p> <p>ETRS 89 29N              EPSG: 25829</p> <p>1:5.000</p> <p>23 de 108</p>	<p><b>CONCELLO DE SILLEDA (PONTEVEDRA)</b>              AYUNTAMIENTO DE SILLEDA (PONTEVEDRA)</p> <p><b>PLAN XERAL DE ORDENACIÓN MUNICIPAL</b>              PLAN XERAL DE ORDENACIÓN MUNICIPAL</p> <p><b>Alfonso Botana S.L.</b>              Aprobación Provisional e Definitiva              Adaptación Provisional e Definitiva</p> <p><b>V. PLANOS DE ORDENACIÓN</b>              V. PLANOS DE ORDENACIÓN</p> <p><b>V.05.1 ORD. ESTRUCT. XERAL E ORGÁNICA DO CONCELLO I</b>              V.05.1 ORD. ESTRUCT. XERAL E ORGÁNICA DO CONCELLO I</p> <p>0 50 100 200              Metros</p>
--	---	--	--	---	--	---



4.733.000 4.732.500 4.732.000 561.000 561.500 562.000 562.500

**CLASIFICACIÓN DO SOLO**

**SOLO URBANO**  
 S.U. (Solo Urbano Residencial)  
 API-1 (Area Plan. Incorporado)

**SOLO DE NÚCLEO RURAL**  
 Delimitación de núcleo rural

**SOLO URBANIZABLE**  
 SUD (S. Urbz. Delimitado)  
 R - Residencial / I - Industrial

**SOLO RÚSTICO**  
 SRPO (P. Ordinaria)  
 SRPA (P. Agropecuaria)  
 SRPI (P. Infraestruturas)  
 SRPAg (P. de Augas)

**SRPPC (P. Patrimonio Cultural)**  
**SRPF (P. Forestal)**  
**SRPP (P. Paisaxística)**  
**SRPAg (P. de Augas)**

**ZEC Zona Especial Conservación**

**ARQUITECTÓNICO E ETNOGRÁFICO**  
 Ben de interese cultural  
 Ámbito protexido  
 Contorno de protección nº de catálogo  
 00.00

**CAMIÑO DE SANTIAGO ARQUEOLÓXICO**  
 Área de prot. Integral  
 Contorno de protección  
 GA34021000 código xacemento

**PATRIMONIO CULTURAL**  
 Camiño Santiago  
 Camiño Real

**ESPAZOS LIBRES E ZONAS VERDES**  
 Existente  
 Novo

**SISTEMA VIARIO**  
 Estatal  
 Deputación  
 Autonomico  
 Municipal

**SISTEMAS XERAIS E DOTACIÓN LOCAIS**  
 Calzada  
 Liña límite de edificación  
 Zona de servidume  
 Liña de Dominio Público EST  
 Liña de Dominio Público AUT

**EQUIPAMENTOS**  
 Existente  
 Novo

**LIÑAS DE AFECCIÓN**  
 Liña límite de edificación  
 Liña de afección EST  
 Liña de afección AUT  
 Liña de afección DEP

**SISTEMA COMUNICACIÓN**  
 SF Sistema ferroviario (ADIF)  
 Liña ferrocarril (ADIF)  
 Rede ferroviaria de alta velocidade  
 Dominio Público de Ferrocarril  
 Liña Límite de Edificación  
 Zona de Afecção de FFCC

**INFRAESTRUTURAS DE SERVIZOS**  
 Estación Bombeo  
 Est. Dep. Augas Resid.  
 Instalación Gas  
 Punto Limpo  
 Aparcamentos (AP-E nº)  
 Estación Servizo Carburantes (ES-nº)

**PI. Transferencia**  
**VI. Verdedeiro Inertes**  
**VS. Verdedeiro Selado**

**GRÁFICO DE FOLLAS**  
**GRÁFICO DE HOJAS**

24 de 108

Concello de SILLEDA

**CONCELLO DE SILLEDA (PONTEVEDRA)**  
 AYUNTAMIENTO DE SILLEDA (PONTEVEDRA)  
**PLAN XERAL DE ORDENACIÓN MUNICIPAL**  
 PLAN XERAL DE ORDENACIÓN MUNICIPAL

**Alfonso Botana S.L.**  
 Aprobación Provisional e Definitiva

**V. PLANOS DE ORDENACIÓN**  
 V. PLANOS DE ORDENACIÓN

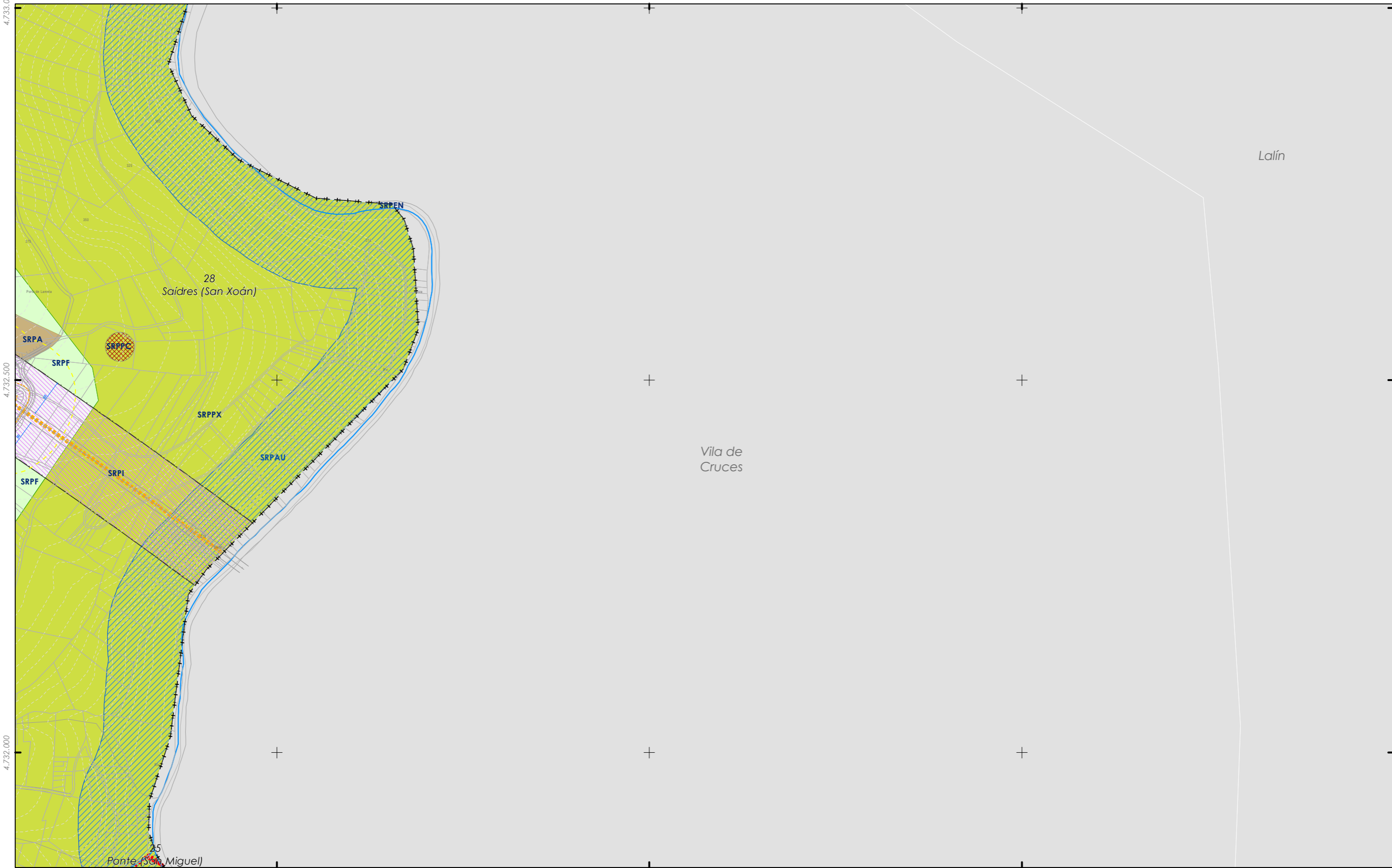
**V.05.1 ORD. ESTRUCT. XERAL E ORGÁNICA DO CONCELLO I**  
 V.05.1 ORD. ESTRUCT. XERAL E ORGÁNICA DO CONCELLO I

36052\_PXOM\_202207\_AP  
 Julio 2022 ETRS 89 29N EPSG: 25829

1:5.000

0 50 100 200 Metros





**CLASIFICACIÓN DO SOLO**

**SOLO URBANO**

- S.U. (Solo Urbano Residencial)
- API-1 (Area Plan. Incorporado)

**SOLO DE NÚCLEO RURAL**

- Delimitación de núcleo rural

**SOLO URBANIZABLE**

- SUD (S. Urbz. Delimitado)
- R - Residencial / I - Industrial

**SOLO RÚSTICO**

- SRPO (P. Ordinaria)
- SRPA (P. Agropecuaria)
- SRPI (P. Infraestruturas)
- SRPAg (P. de Augas)
- SRPPC (P. Patrimonio Cultural)
- SRPF (P. Forestal)
- SRPP (P. Paisaxística)
- SRPAg (P. de Augas)

**ZEC Zona Especial Conservación**

**PATRIMONIO CULTURAL**

**ARQUITECTÓNICO E ETNOGRÁFICO**

- Ben de interese cultural
- Ámbito protexido
- Contorno de protección nº de catálogo
- 00.00

**CAMIÑO DE SANTIAGO**

- Camiño de Santiago

**ARQUEOLÓXICO**

- GA36021000 código xacemento
- Área de prot. Integral
- Contorno de protección
- Camiño Santiago
- Camiño Real

**ESPACIOS LIBRES E ZONAS VERDES**

- Existente
- Novo

**SISTEMA VIARIO**

- Estatal
- Deputación
- Autonómico
- Municipal

**SISTEMAS XERAIS E DOTACIÓN LOCAIS**

- Calzada
- Liña límite de edificación
- Zona de servidume
- Liña de Dominio Público EST
- Liña de Dominio Público AUT
- Liña límite de edificación
- Liña de afección EST
- Liña de afección AUT
- Liña de afección DEP

**EQUIPAMENTOS**

- Existente
- Novo

**SISTEMA COMUNICACIÓN**

- SF Sistema ferroviario (ADIF)
- Liña ferrocarril (ADIF)
- Rede ferroviaria de alta velocidade
- Dominio Público de Ferrocarril
- Liña Límite de Edificación
- Zona de Afección de FFCC

**INFRAESTRUTURAS DE SERVIZOS**

- EB Estación Bombeo
- EDAR Est. Dep. Augas Resid.
- IG Instalación Gas
- PL Punto Limpio
- PI Pl. Transferencia
- VI Verdedeiro Inertes
- VS Verdedeiro Selado
- Aparcamentos (AP-E nº)
- Estación Servizo Carburantes (ES-nº)

**GRÁFICO DE FOLLAS DE HOJAS**

25 de 108

**Concello de SILLED A**

**ALFONSO BOTANA**

36052\_PXOM\_202207\_AP

Julio 2022 ETRS 89 29N EPSG: 25829

**CONCELLO DE SILLED A (PONTEVEDRA)**

AYUNTAMIENTO DE SILLED A (PONTEVEDRA)

**PLAN XERAL DE ORDENACIÓN MUNICIPAL**

PLAN XERAL DE ORDENACIÓN MUNICIPAL

**Alfonso Botana S.L.**

**Aprobación Provisional e Definitiva**

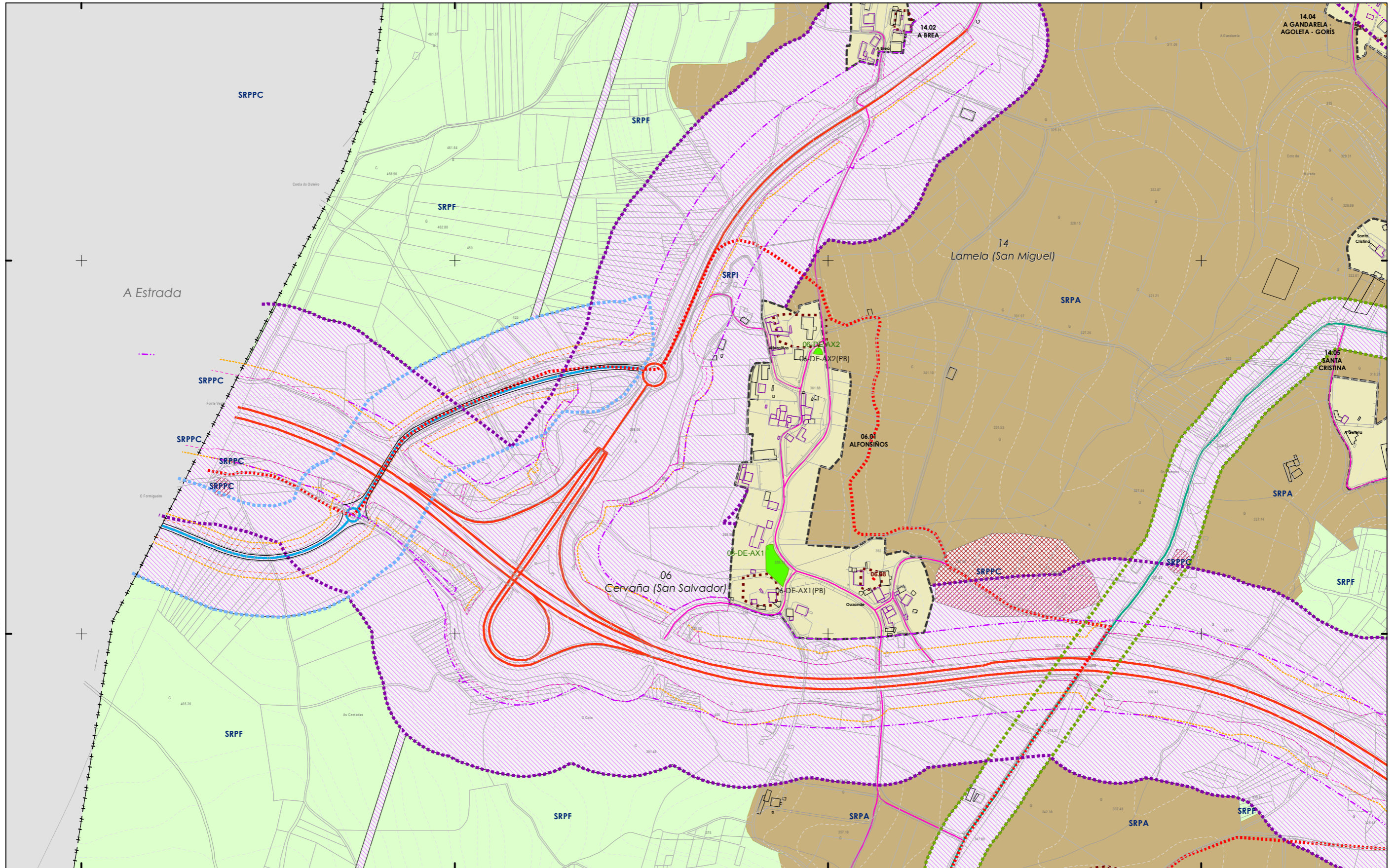
**V. PLANOS DE ORDENACIÓN**

V. PLANOS DE ORDENACIÓN

**V.05.1 ORD. ESTRUCT. XERAL E ORGÁNICA DO CONCELLO I**

V.05.1 ORD. ESTRUCT. XERAL E ORGÁNICA DO CONCELLO I

0 50 100 200 Metros



**CLASIFICACIÓN DO SOLO**

**SOLO URBANO**  
 S.U. (Solo Urbano Residencial)  
 API-1 (Area Plan. Incorporado)

**SOLO DE NÚCLEO RURAL**  
 Delimitación de núcleo rural

**SOLO URBANIZABLE**  
 SUD (S. Urbz. Delimitado)  
 R - Residencial / I - Industrial

**SOLO RÚSTICO**

SRPO (P. Ordinaria)

SRPA (P. Agropecuaria)

SRPI (P. Infraestruturas)

SRPAg (P. de Augas)

SRPPC (P. Patrimonio Cultural)

SRPF (P. Forestal)

SRPP (P. Paisaxística)

SRPAG (P. de Augas)

ZEC Zona Especial Conservación

**PATRIMONIO CULTURAL**

ARQUITECTÓNICO E ETNOGRÁFICO  
 Ben de interese cultural  
 Ámbito protexido  
 Contorno de protección nº de catálogo

CAMIÑO DE SANTIAGO ARQUEOLÓXICO  
 Área de prot. Integral  
 Contorno de protección  
 código xacemento

CAMIÑO SANTIAGO  
 Camiño Real

**ESPAZOS LIBRES E ZONAS VERDES**

Existente  
 Novo

**SISTEMA VIARIO**

Estatal  
 Deputación  
 Calzada

**SISTEMAS XERAIS E DOTACIÓNS LOCAIS**

Autonómico  
 Municipal

Liña límite de edificación  
 Liña de afección EST  
 Liña de afección AUT  
 Liña de Dominio Público EST  
 Liña de Dominio Público AUT

**SISTEMA COMUNICACIÓNS**

SF Sistema ferroviario (ADIF)  
 Liña ferrocarril (ADIF)  
 Rede ferroviaria de alta velocidade  
 Dominio Público de Ferrocarrís  
 Liña límite de Edificación  
 Zona de Afección de FFCC

**INFRAESTRUTURAS DE SERVIZOS**

Estación Bombeo  
 Est. Dep. Augas Resid.  
 Instalación Gas  
 Punto Limpo  
 Aparcamentos (AP-E nº)  
 Estación Servizo Carburantes (ES-nº)

PI Pl. Transferencia  
 VI Vertedoiro Inertes  
 VS Vertedoiro Selado



Concello de SILLEDA

ALFONSO BOTANA

36052\_PXOM\_202207\_AP

Julio 2022 ETRS 89 29N  
 EPSG: 25829

26 de 108

CONCELLO DE SILLEDA (PONTEVEDRA)

AYUNTAMIENTO DE SILLEDA (PONTEVEDRA)

PLAN XERAL DE ORDENACIÓN MUNICIPAL

PLAN XERAL DE ORDENACIÓN MUNICIPAL

Alfonso Botana S.L.

Aprobación Provisional e Definitiva

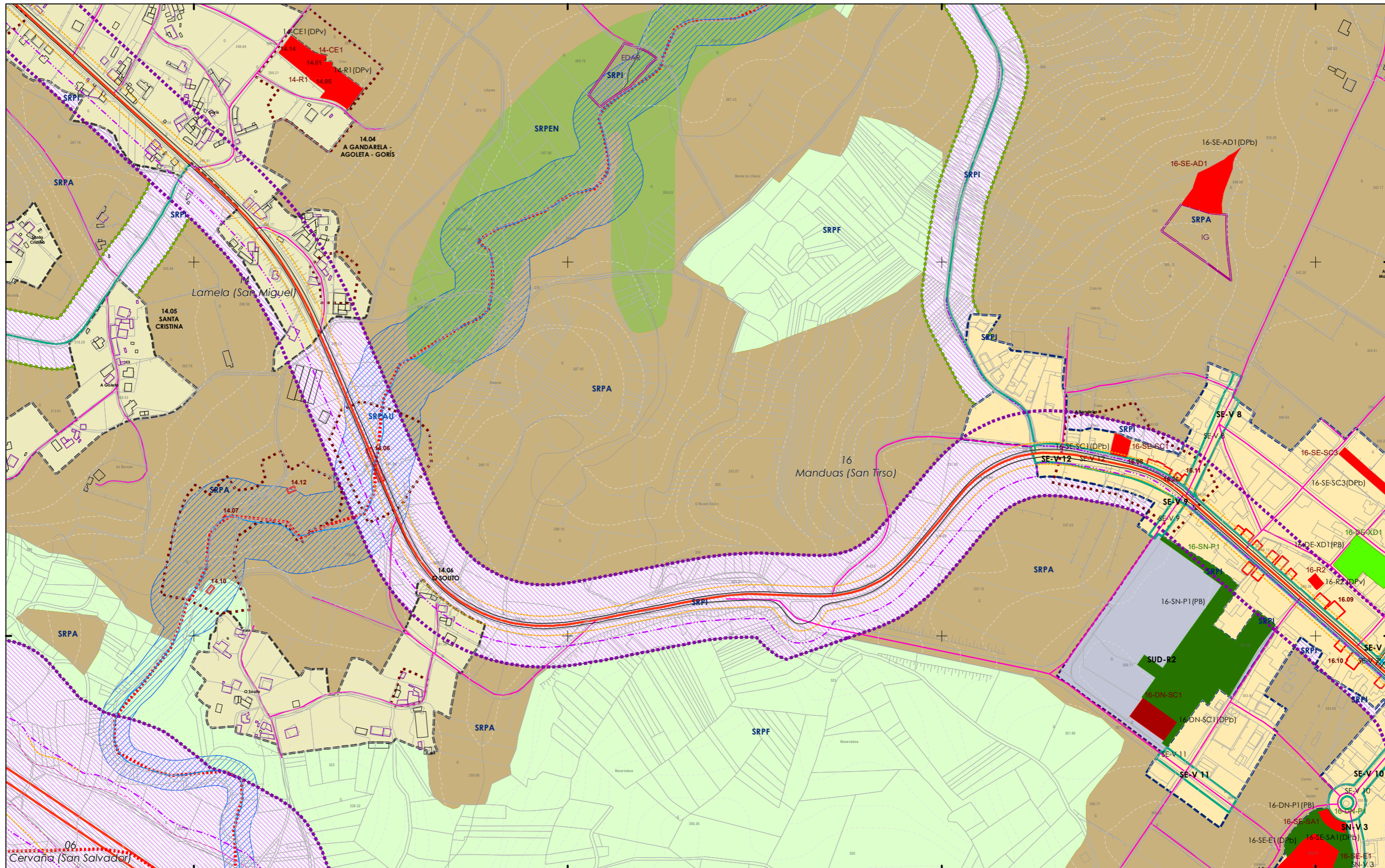
V. PLANOS DE ORDENACIÓN

V. PLANOS DE ORDENACIÓN

V.05.1 ORD. ESTRUCT. XERAL E ORGÁNICA DO CONCELLO I

V.05.1 ORD. ESTRUCT. XERAL E ORGÁNICA DEL AYUNTAMIENTO I

0 50 100 200 Metros



4.731.500

4.731.000

555.500

556.000

556.500

557.000

**CLASIFICACIÓN DO SOLO**

- SOLO URBANO**
  - S.U. (Solo Urbano Residencial)
  - API-1 (Area Plan. Incorporado)
- SOLO DE NÚCLEO RURAL**
  - Delimitación de núcleo rural
- SOLO URBANIZABLE**
  - SUD (S. Urbz. Delimitado)
  - R - Residencial / I - Industrial

**SOLO RÚSTICO**

- SRPO (P. Ordinaria)
- SRPA (P. Agropecuaria)
- SRPI (P. Infraestruturas)
- SRPAg (P. de Augas)
- SRPPC (P. Patrimonio Cultural)
- SRPF (P. Forestal)
- SRPP (P. Paisaxística)
- SRPAg (P. de Augas)

ZEC Zona Especial Conservación

**PATRIMONIO CULTURAL**

- ARQUITECTÓNICO E ETNOGRÁFICO**
  - Ben de interese cultural
  - Ámbito protexido
  - Contorno de protección nº de catálogo
- CAMIÑO DE SANTIAGO ARQUEOLÓXICO**
  - Área de prot. Integral
  - Contorno de protección
  - GA36021000 código xacemento
  - Camiño Santiago
  - Camiño Real

**SISTEMAS XERAIS E DOTACIÓNIS LOCAIS**

- ESPAZOS LIBRES E ZONAS VERDES**
  - Existente
  - Novo
- SISTEMA VIARIO**
  - Estatal
  - Deputación
  - Autonómico
  - Municipal
- EQUIPAMENTOS**
  - Existente
  - Novo
- LIÑAS DE AFECCIÓN**
  - Liña límite de edificación
  - Liña de afección EST
  - Liña de afección AUT
  - Liña de afección DEP

**SISTEMA COMUNICACIÓNIS**

- SF Sistema ferroviario (ADIF)
- Liña ferroviaria (ADIF)
- Rede ferroviaria de alta velocidade
- Dominio Público de Ferrocarrís
- Liña límite de Edificación
- Zona de AfECCIÓN de FFCC

**INFRAESTRUTURAS DE SERVIZOS**

- EB Estación Bombeo
- EDAR Est. Dep. Augas Resid.
- IG Instalación Gas
- PL Punto Limpio
- PI Pl. Transferencia
- VI Vervedeiro Inertes
- VS Vervedeiro Selado
- AP-E Aparcamentos (AP-E nº)
- ES-nº Estación Servizo Carburantes (ES-nº)

**GRÁFICO DE FOLLAS**  
**GRÁFICO DE HOJAS**

AU	A2	B1	B2	B3	B4
C1	C2	C3	C4	C5	C6
D1	D2	D3	D4	D5	D6
E1	E2	E3	E4	E5	E6
F1	F2	F3	F4	F5	F6
G1	G2	G3	G4	G5	G6
H1	H2	H3	H4	H5	H6
I1	I2	I3	I4	I5	I6
J1	J2	J3	J4	J5	J6
K1	K2	K3	K4	K5	K6
L1	L2	L3	L4	L5	L6
M1	M2	M3	M4	M5	M6
N1	N2	N3	N4	N5	N6
O1	O2	O3	O4	O5	O6
P1	P2	P3	P4	P5	P6
Q1	Q2	Q3	Q4	Q5	Q6
R1	R2	R3	R4	R5	R6
S1	S2	S3	S4	S5	S6

Concello de SILLED A

ALFONSO BOTANA S.L.

36052\_PXOM\_202207\_AP

Julio 2022 ETRS 89 29N  
 Julio 2022 EPSG: 25829

**CONCELLO DE SILLED A (PONTEVEDRA)**  
 AYUNTAMIENTO DE SILLED A (PONTEVEDRA)

**PLAN XERAL DE ORDENACIÓN MUNICIPAL**  
 PLAN XERAL DE ORDENACIÓN MUNICIPAL

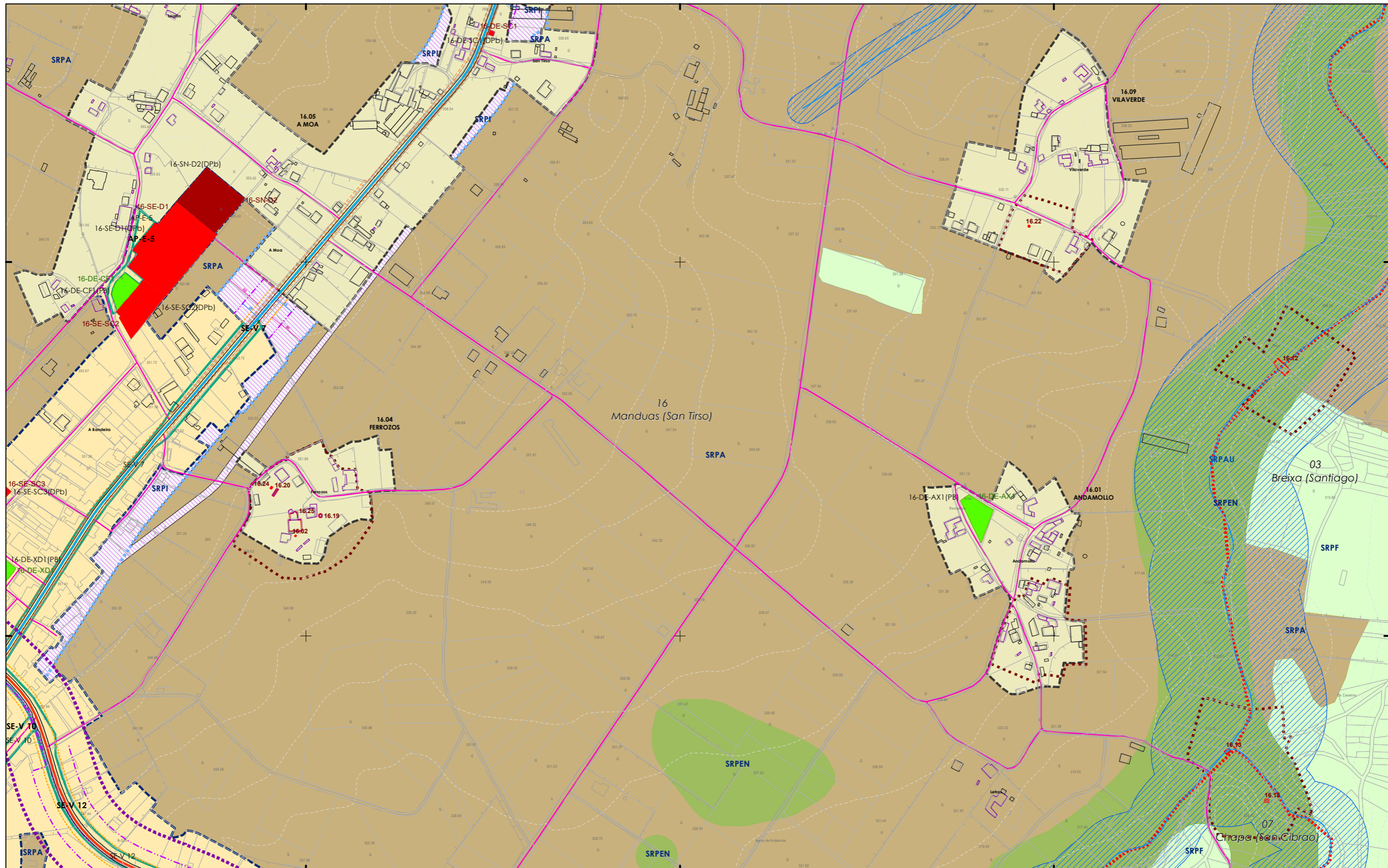
**Alfonso Botana S.L.**  
 Aprobación Provisional e Definitiva

**V. PLANOS DE ORDENACIÓN**  
 V. PLANOS DE ORDENACIÓN

**V.05.1 ORD. ESTRUCT. XERAL E ORGÁNICA DO CONCELLO I**  
 V.05.1 ORD. ESTRUCT. XERAL E ORGÁNICA DO CONCELLO I

0 50 100 200 Metros





**CLASIFICACIÓN DO SOLO**

- SOLO URBANO**
  - S.U. (Solo Urbano Residencial)
  - API-1 (Area Plan. Incorporado)
- SOLO DE NÚCLEO RURAL**
  - Delimitación de núcleo rural
- SOLO URBANIZABLE**
  - SUD (S. Urbz. Delimitado)
  - R - Residencial / I - Industrial

**SOLO RÚSTICO**

- SRPO (P. Ordinaria)
- SRPA (P. Agropecuaria)
- SRPI (P. Infraestruturas)
- SRPAg (P. de Augas)

- SRPPC (P. Patrimonio Cultural)
- SRPF (P. Forestal)
- SRPP (P. Paisaxística)
- SRPAG (P. de Augas)

ZEC Zona Especial Conservación

**PATRIMONIO CULTURAL**

- ARQUITECTÓNICO E ETNOGRÁFICO**
  - Ben de interese cultural
  - Ámbito protexido
  - Contorno de protección nº de catálogo
  - 00.00
- CAMIÑO DE SANTIAGO**
  - Camiño de Santiago
- ARQUEOLÓXICO**
  - Área de prot. Integral
  - Contorno de protección
  - GA36021000 código xacemento
  - Camiño Santiago
  - Camiño Real

**SISTEMAS XERAIS E DOTACIÓNIS LOCAIS**

- ESPAZOS LIBRES E ZONAS VERDES**
  - Existente
  - Novo
- SISTEMA VIARIO**
  - Estatal
  - Deputación
  - Autonómico
  - Municipal
- Calzada**
  - Liña límite de edificación
  - Zona de servidume
  - Liña de Aflección AUT
  - Liña de Aflección EST
  - Liña de Aflección DEP
  - Liña de Aflección DEP

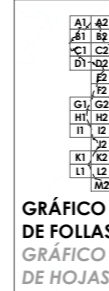
código nº SE (sist. existente)/SN (sist. novo) (Pv) (sist. novo)

**SISTEMA COMUNICACIÓNS**

- SF Sistema ferroviario (ADIF)
- Liña ferroviaria (ADIF)
- Rede ferroviaria de alta velocidade
- Dominio Público de Ferrocarrís
- Liña Límite de Edificación
- Zona de Aflección de FFCC

**INFRAESTRUTURAS DE SERVIZOS**

- EB Estación Bombeo
- EDAR Est. Dep. Augas Resid.
- IG Instalación Gas
- PL Punto Limpo
- Aparcamentos (AP-E nº)
- Estación Servizo Carburantes (ES-nº)
- PI Pl. Transferencia
- VI Vervedeiro Inertes
- VS Vervedeiro Selado



**GRÁFICO DE FOLLAS**  
**GRÁFICO DE HOJAS**

**Concello de SILLED A**

36052\_PXOM\_202207\_AP

Julio 2022 ETRS 89 29N  
 Julio 2022 EPSG: 25829

**CONCELLO DE SILLED A (PONTEVEDRA)**  
 AYUNTAMIENTO DE SILLED A (PONTEVEDRA)

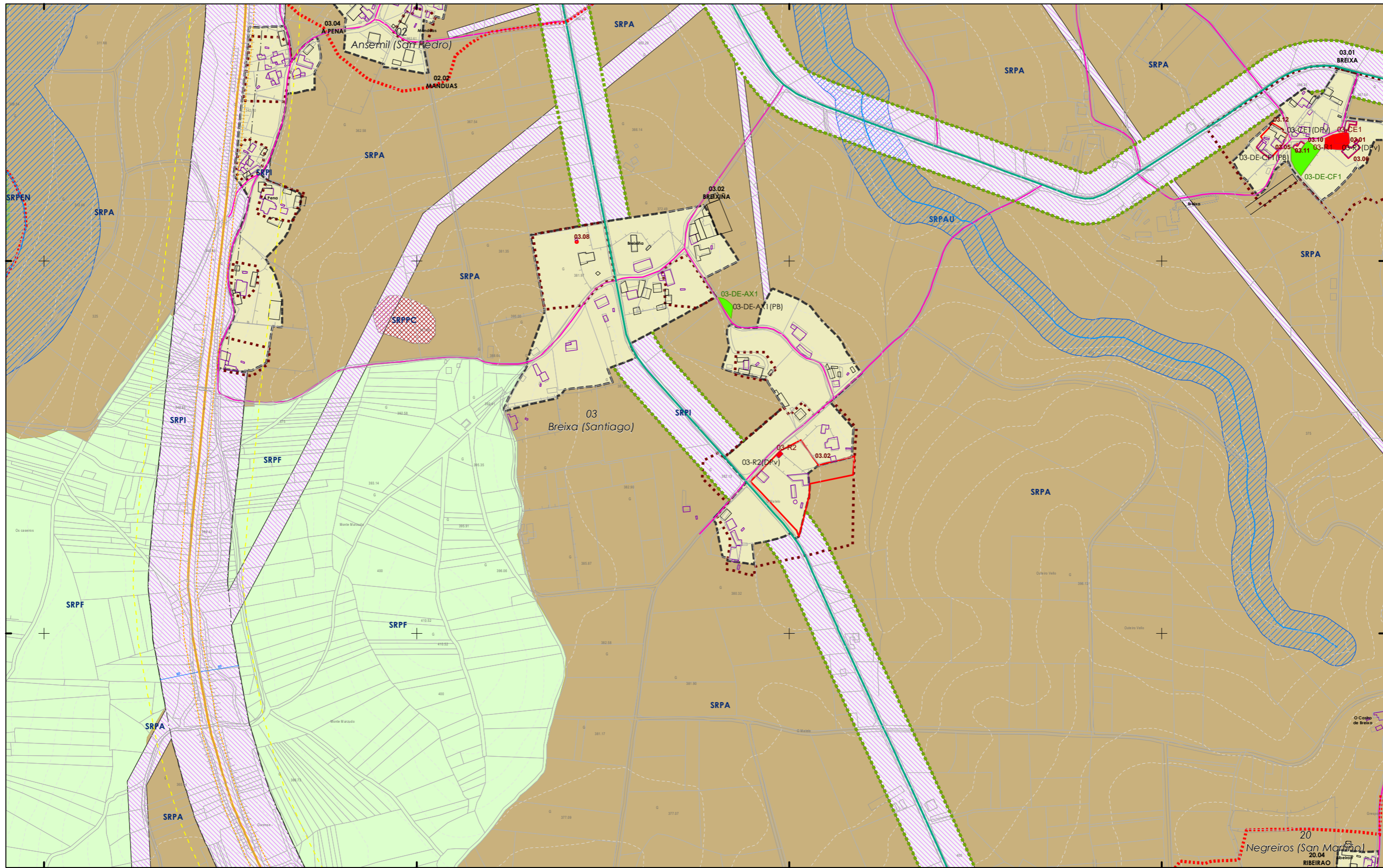
**PLAN XERAL DE ORDENACIÓN MUNICIPAL**  
 PLAN XERAL DE ORDENACIÓN MUNICIPAL

**Alfonso Botana S.L.**  
 Aprobación Provisional e Definitiva

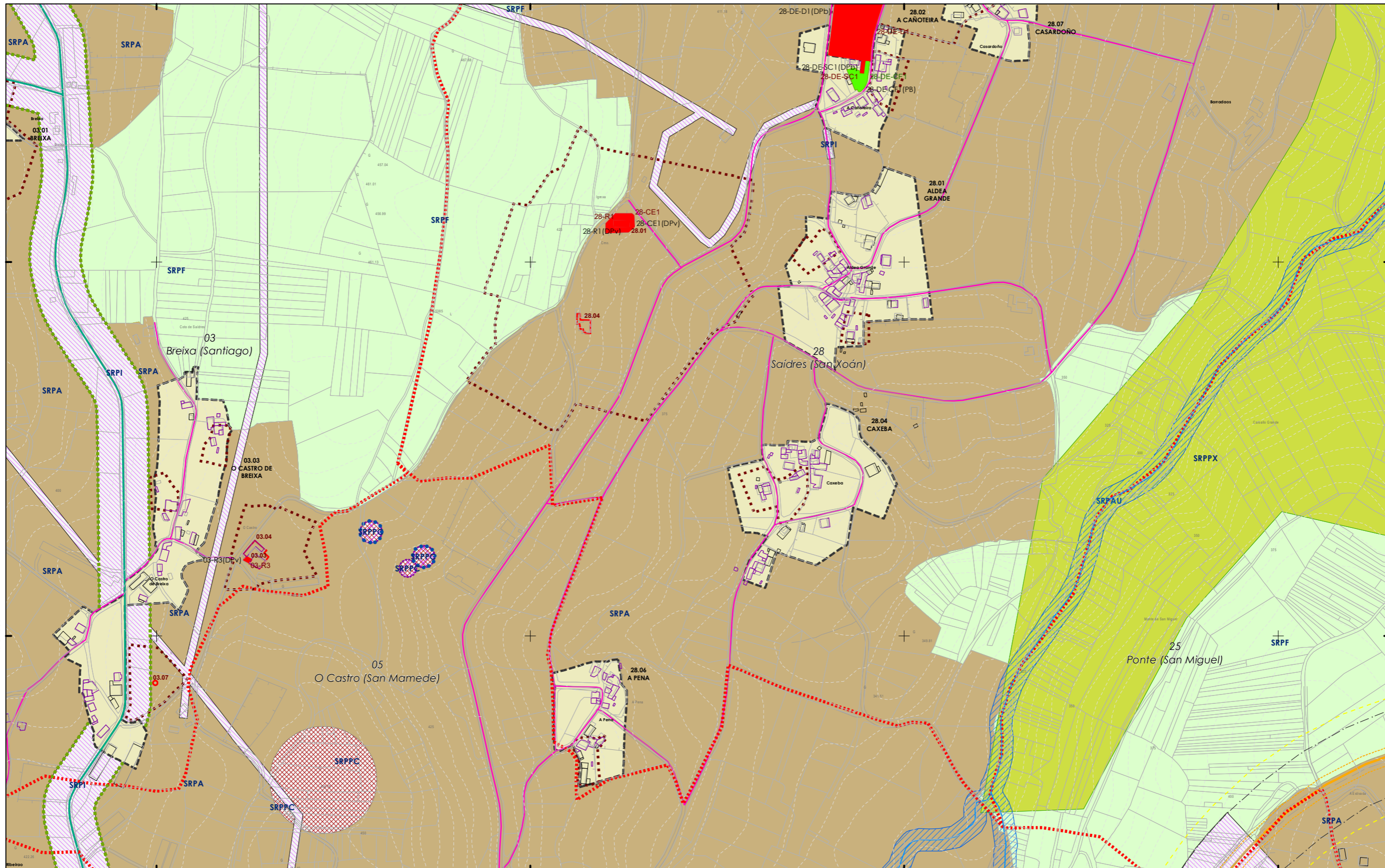
**V. PLANOS DE ORDENACIÓN**  
 V. PLANOS DE ORDENACIÓN

**V.05.1 ORD. ESTRUCT. XERAL E ORGÁNICA DO CONCELLO I**  
 V.05.1 ORD. ESTRUCT. XERAL E ORGÁNICA DO CONCELLO I

0 50 100 200 Metros



<p><b>CLASIFICACIÓN DO SOLO</b></p> <p><b>SOLO URBANO</b>   S.U. (Solo Urbano Residencial)   API-1 (Area Plan. Incorporado)</p> <p><b>SOLO DE NÚCLEO RURAL</b>   Delimitación de núcleo rural</p> <p><b>SOLO URBANIZABLE</b>   SUD (S. Urbz. Delimitado)   R - Residencial / I - Industrial</p>	<p><b>SOLO RÚSTICO</b></p> <p> SRPO (P. Ordinaria)     SRPPC (P. Patrimonio Cultural)</p> <p> SRPA (P. Agropecuaria)     SRPF (P. Forestal)</p> <p> SRPI (P. Infraestruturas)     SRPP (P. Paisaxística)</p> <p> SRPAg (P. de Augas)     SRPAg (P. de Augas)</p> <p> ZEC Zona Especial Conservación</p>	<p><b>PATRIMONIO CULTURAL</b></p> <p><b>ARQUITECTÓNICO E ETNOGRÁFICO</b>   Ben de interese cultural   Ámbito protexido   Cantorno de protección nº de catálogo 00.00</p> <p><b>CAMIÑO DE SANTIAGO ARQUEOLÓXICO</b>   Área de prot. Integral   Cantorno de protección GA36021000 código xacemento</p> <p> Camión Santiago   Camión Real</p>	<p><b>ESPAZOS LIBRES E ZONAS VERDES</b></p> <p> Existente     Novo</p> <p><b>SISTEMA VIARIO</b></p> <p> Estatal     Autonómico   Deputación     Municipal</p> <p><b>SISTEMAS XERAIS E DOTACIÓNS LOCAIS</b></p> <p> Calzada     Liña límite de edificación   Liña de afección EST     Liña de afección AUT   Liña de afección DEP</p>	<p><b>EQUIPAMENTOS</b></p> <p> Existente     Novo</p> <p><b>SISTEMA COMÚNICACIÓNS</b></p> <p> SF Sistema ferroviario (ADIF)   Liña ferroviaria (ADIF)   Rede ferroviaria de alta velocidade   Dominio Público de Ferrocarrís   Liña Límite de Edificación   Zona de Afección de FFCC</p> <p><b>INFRAESTRUTURAS DE SERVIZOS</b></p> <p> EB Estación Bombeo     PI Pl. Transferencia   EDAR Est. Dep. Augas Resid.     VI Vervedeiro Inertes   IG Instalación Gas     VS Vervedeiro Selado   PL Punto Limpo   Aparcamentos (AP-E nº)   Estación Servizo Carburantes (ES-nº)</p>	<p><b>GRÁFICO DE FOLLAS</b>  <b>GRÁFICO DE HOJAS</b></p> <p>29 de 108</p>	<p>Concello de SILLEDA</p> <p><b>ALFONSO BOTANA S.L.</b></p> <p>36052_PXOM_202207_AP</p> <p>Xullo 2022    ETRS 89 29N      Julio 2022    EPSG: 25829</p> <p>1:5.000</p>	<p><b>CONCELLO DE SILLEDA (PONTEVEDRA)</b>      AYUNTAMIENTO DE SILLEDA (PONTEVEDRA)</p> <p><b>PLAN XERAL DE ORDENACIÓN MUNICIPAL</b>      PLAN XERAL DE ORDENACIÓN MUNICIPAL</p> <p><b>Alfonso Botana S.L.</b>      Aprobación Provisional e Definitiva</p> <p><b>V. PLANOS DE ORDENACIÓN</b>      V. PLANOS DE ORDENACIÓN</p> <p><b>V.05.1 ORD. ESTRUCT. XERAL E ORGÁNICA DO CONCELLO I</b>      V.05.1 ORD. ESTRUCT. XERAL E ORGÁNICA DO CONCELLO I</p> <p>0 50 100 200 Metros</p>
---	---	--	--	---	---	---	---



**CLASIFICACIÓN DO SOLO**

**SOLO URBANO**  
 S.U. (Solo Urbano Residencial)  
 API-1 (Area Plan. Incorporado)

**SOLO DE NÚCLEO RURAL**  
 Delimitación de núcleo rural

**SOLO URBANIZABLE**  
 SUD (S. Urbz. Delimitado)  
 R - Residencial / I - Industrial

**SOLO RÚSTICO**

SRPO (P. Ordinaria)

SRPA (P. Agropecuaria)

SRPI (P. Infraestruturas)

SRPAg (P. de Augas)

SRPPC (P. Patrimonio Cultural)

SRPF (P. Forestal)

SRPP (P. Paisaxística)

SRPAg (P. de Augas)

ZEC Zona Especial Conservación

**PATRIMONIO CULTURAL**

ARQUITECTÓNICO E ETNOGRÁFICO  
 Ben de interese cultural  
 Ámbito protexido  
 Contorno de protección nº de catálogo 00.00

CAMIÑO DE SANTIAGO  
 ARQUEOLÓXICO  
 Área de prot. Integral  
 Contorno de protección código xacemento

Camiño Santiago  
 Camiño Real

**ESPACIOS LIBRES E ZONAS VERDES**

Existente  
 Novo

**SISTEMA VIARIO**

Estatal  
 Deputación  
 Calzada

**SISTEMAS XERAIS E DOTACIÓN LOCAIS**

Autonómico  
 Municipal  
 Línea límite de edificación  
 Línea de afección EST  
 Línea de afección AUT  
 Línea de Dominio Público EST  
 Línea de Dominio Público AUT

**SISTEMA COMUNICACIÓN**

SF Sistema ferroviario (ADIF)  
 Liña ferroviaria (ADIF)  
 Rede ferroviaria de alta velocidade  
 Dominio Público de Ferrocarrís  
 Liña Límite de Edificación  
 Zona de Afección de FFCC

**INFRAESTRUTURAS DE SERVIZOS**

Estación Bombeo  
 Est. Dep. Augas Resid.  
 Instalación Gas  
 Punto Límpo  
 Aparcamentos (AP-E nº)  
 Estación Servizo Carburantes (ES-nº)

PI Pl. Transferencia  
 VI Vervedeiro Inertes  
 VS Vervedeiro Selado



Concello de SILLED A

ALFONSO BOTANA

36052\_PXOM\_202207\_AP

Julio 2022 ETRS 89 29N  
 EPSG: 25829

**CONCELLO DE SILLED A (PONTEVEDRA)**  
 AYUNTAMIENTO DE SILLED A (PONTEVEDRA)

**PLAN XERAL DE ORDENACIÓN MUNICIPAL**  
 PLAN XERAL DE ORDENACIÓN MUNICIPAL

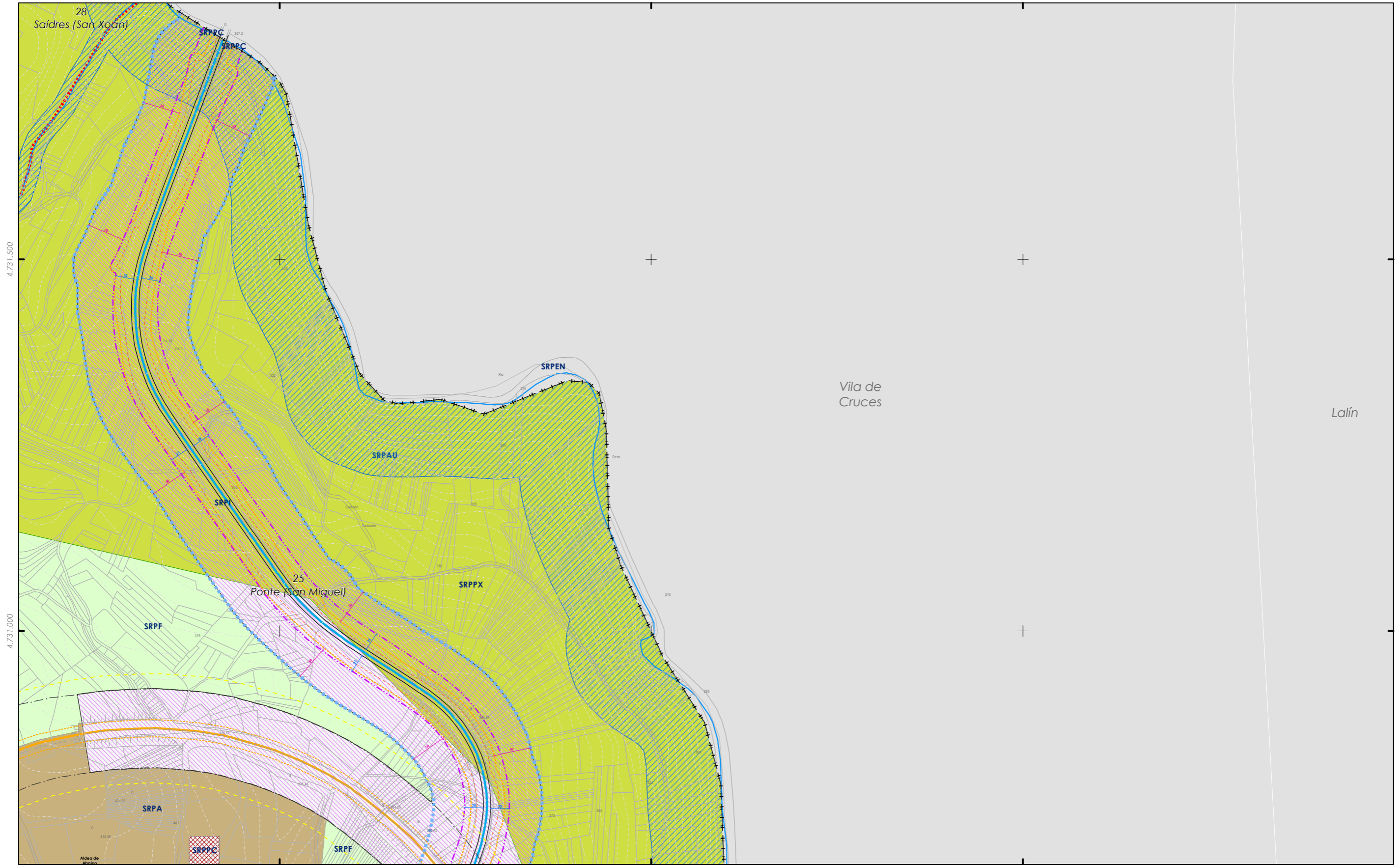
**Alfonso Botana S.L.**  
 Aprobación Provisional e Definitiva

**V. PLANOS DE ORDENACIÓN**  
 V. PLANOS DE ORDENACIÓN

**V.05.1 ORD. ESTRUCT. XERAL E ORGÁNICA DO CONCELLO I**  
 V.05.1 ORD. ESTRUCT. XERAL E ORGÁNICA DO CONCELLO I

0 50 100 200 Metros

30 de 108 1:5.000



- CLASIFICACIÓN DO SOLO**
- SOLO URBANO**
- S.U. (Solo Urbano Residencial)
  - API-1 (Area Plan. Incorporado)
- SOLO DE NÚCLEO RURAL**
- Delimitación de núcleo rural
- SOLO URBANIZABLE**
- SUD (S. Urbz. Delimitado)
  - R - Residencial / I - Industrial

- SOLO RÚSTICO**
- SRPO (P. Ordinaria)
  - SRPA (P. Agropecuaria)
  - SRPI (P. Infraestruturas)
  - SRPAg (P. de Augas)
  - SRPPC (P. Patrimonio Cultural)
  - SRPF (P. Forestal)
  - SRPP (P. Paisaxística)
  - SRPAg (P. de Augas)
  - ZEC Zona Especial Conservación

- PATRIMONIO CULTURAL**
- ARQUITECTÓNICO E ETNOGRÁFICO**
- Ben de interese cultural
  - Ámbito protexido
  - Contorno de protección nº de catálogo
  - 00.00
- CAMIÑO DE SANTIAGO ARQUEOLÓXICO**
- Camiño de Santiago
  - Área de prot. Integral
  - Contorno de protección código xacemento
  - GA36021000
  - Camiño Santiago
  - Camiño Real

- ESPAZOS LIBRES E ZONAS VERDES**
- Existente
  - Novo
- SISTEMA VIARIO**
- Estatal
  - Deputación
  - Autonómico
  - Municipal
- SISTEMAS XERAIS E DOTACIÓN LOCAIS**
- Calzada
  - Liña límite de edificación
  - Zona de servidume
  - Liña de Dominio Público EST
  - Liña de Dominio Público AUT
  - Liña límite de edificación
  - Liña de afección EST
  - Liña de afección AUT
  - Liña de afección DEP

- SISTEMA COMUNICACIÓN**
- SF Sistema ferroviario (ADIF)
  - Liña ferrocarril (ADIF)
  - Rede ferroviaria de alta velocidade
  - Dominio Público de Ferrocarril
  - Liña Límite de Edificación
  - Zona de Afección de FFCC
- INFRAESTRUTURAS DE SERVIZOS**
- Estación Bombeo
  - Est. Dep. Augas Resid.
  - Instalación Gas
  - Punto Limpo
  - Pl. Transferencia
  - Vertedoiro Inertes
  - Vertedoiro Selado
  - Aparcamentos (AP-E nº)
  - Estación Servizo Carburantes (ES-nº)



Concello de SILLED A

ALFONSO BOTANA S.L.

36052\_PXOM\_202207\_AP

Julio 2022 ETRS 89 29N EPSG: 25829

**CONCELLO DE SILLED A (PONTEVEDRA)**

AYUNTAMIENTO DE SILLED A (PONTEVEDRA)

**PLAN XERAL DE ORDENACIÓN MUNICIPAL**

PLAN XERAL DE ORDENACIÓN MUNICIPAL

**Alfonso Botana S.L.**

Aprobación Provisional e Definitiva

**V. PLANOS DE ORDENACIÓN**


V. PLANOS DE ORDENACIÓN

**V.05.1 ORD. ESTRUCT. XERAL E ORGÁNICA DO CONCELLO I**

V.05.1 ORD. ESTRUCT. XERAL E ORGÁNICA DO CONCELLO I

0 50 100 200 Metros

31 de 108 1:5.000



**CLASIFICACIÓN DO SOLO**

**SOLO URBANO**  
 S.U. (Solo Urbano Residencial)  
 API-1 (Area Plan. Incorporado)

**SOLO DE NÚCLEO RURAL**  
 Delimitación de núcleo rural

**SOLO URBANIZABLE**  
 SUD (S. Urbz. Delimitado)  
 R - Residencial / I - Industrial

**SOLO RÚSTICO**

SRPO (P. Ordinaria)  
 SRPPC (P. Patrimonio Cultural)  
 SRPA (P. Agropecuaria)  
 SRPF (P. Forestal)  
 SRPI (P. Infraestruturas)  
 SRPP (P. Paisaxística)  
 SRPAg (P. de Augas)  
 SRPAg (P. de Augas)  
 ZEC Zona Especial Conservación

**PATRIMONIO CULTURAL**

**ARQUITECTÓNICO E ETNOGRÁFICO**  
 Ben de interese cultural  
 Ámbito protexido  
 Contorno de protección nº de catálogo

**ARQUEOLÓXICO**  
 Camiño de Santiago  
 Área de prot. Integral  
 Contorno de protección código xacemento

**CAMIÑO DE SANTIAGO**  
 Camiño Real

**SISTEMAS XERAIS E DOTACIÓN LOCAIS**

**ESPACIOS LIBRES E ZONAS VERDES**  
 Existente  
 Novo

**SISTEMA VIARIO**  
 Estatal  
 Deputación  
 Municipal

Calzada  
 Liña límite de edificación  
 Zona de servidume  
 Liña de Dominio Público EST  
 Liña de Dominio Público AUT

**EQUIPAMENTOS**  
 Existente  
 Novo

Autonómico  
 Municipal

Liña límite de edificación  
 Liña de afección EST  
 Liña de afección AUT  
 Liña de afección DEP

**SISTEMA COMUNICACIÓN**  
 SF Sistema ferroviario (ADIF)  
 Liña ferroviario (ADIF)  
 Rede ferroviaria de alta velocidade  
 Dominio Público de Ferrocarrís  
 Liña Límite de Edificación  
 Zona de Afección de FFCC

**INFRAESTRUTURAS DE SERVIZOS**  
 EB Estación Bombeo  
 EDAR Est. Dep. Augas Resid.  
 IG Instalación Gas  
 PL Punto Limpio  
 PI Pl. Transferencia  
 VI Vervedeiro Inertes  
 VS Vervedeiro Selado  
 Aparcamentos (AP-E nº)  
 Estación Servizo Carburantes (ES-nº)

**GRÁFICO DE FOLLAS DE HOJAS**

32 de 108

Concello de SILLED A

**ALFONSO BOTANA**

36052\_PXOM\_202207\_AP

Julio 2022 ETRS 89 29N  
 Julio 2022 EPSG: 25829

**CONCELLO DE SILLED A (PONTEVEDRA)**  
 AYUNTAMIENTO DE SILLED A (PONTEVEDRA)

**PLAN XERAL DE ORDENACIÓN MUNICIPAL**  
 PLAN XERAL DE ORDENACIÓN MUNICIPAL

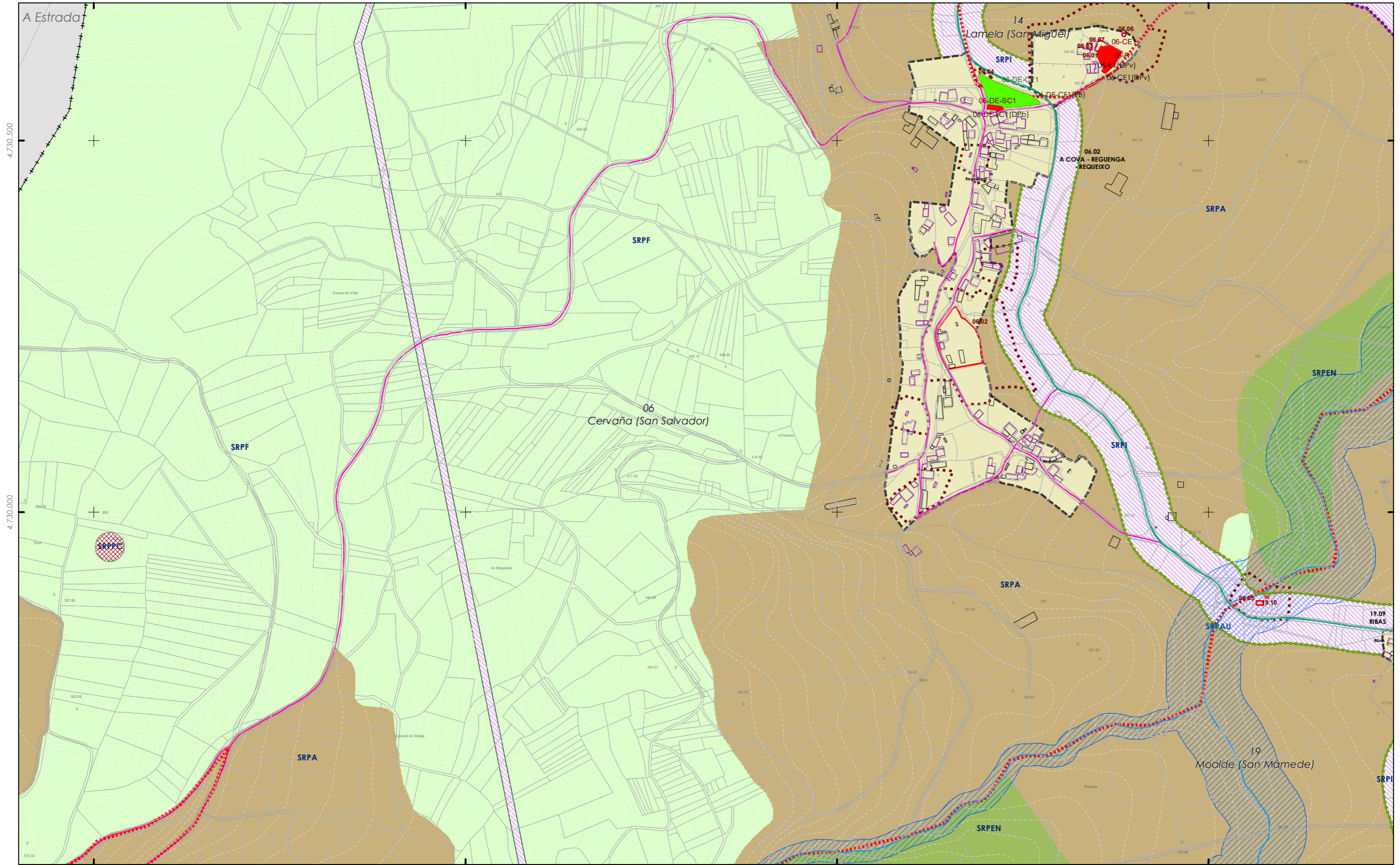
**Alfonso Botana S.L.**  
 Aprobación Provisional e Definitiva

**V. PLANOS DE ORDENACIÓN**  
 V. PLANOS DE ORDENACIÓN

**V.05.1 ORD. ESTRUCT. XERAL E ORGÁNICA DO CONCELLO I**  
 V.05.1 ORD. ESTRUCT. XERAL E ORGÁNICA DO CONCELLO I

0 50 100 200 Metros





4.730.000

4.730.000

553.500

554.000

554.500

555.000

- CLASIFICACIÓN DO SOLO**
- SOLO URBANO**
    - S.U. (Solo Urbano Residencial)
    - API-1 (Area Plan. Incorporado)
  - SOLO DE NÚCLEO RURAL**
    - Delimitación de núcleo rural
  - SOLO URBANIZABLE**
    - SUD (S. Urbz. Delimitado)
    - R - Residencial / I - Industrial

- SOLO RÚSTICO**
- SRPO (P. Ordinaria)
  - SRPA (P. Agropecuaria)
  - SRPI (P. Infraestruturas)
  - SRPAg (P. de Augas)
  - SRPPC (P. Patrimonio Cultural)
  - SRPF (P. Forestal)
  - SRPP (P. Paisaxística)
  - SRPAg (P. de Augas)
  - ZEC Zona Especial Conservación

- PATRIMONIO CULTURAL**
- ARQUITECTÓNICO E ETNOGRÁFICO
    - Ben de interese cultural
    - Ámbito protexido
    - Contorno de protección nº de catálogo
  - CAMIÑO DE SANTIAGO ARQUEOLÓXICO
    - Área de prot. Integral
    - Contorno de protección
    - GA36021000 código xacemento
    - Camiño Santiago
    - Camiño Real

- SISTEMAS XERAIS E DOTACIÓN LOCAIS**
- código nº-SE (sist. existente)/SN (sist. novo) (Pv) - Tit. privada
- ESPAZOS LIBRES E ZONAS VERDES**
    - Existente
    - Novo
  - SISTEMA VIARIO**
    - Estatal
    - Deputación
    - Autonómico
    - Municipal
  - EQUIPAMENTOS**
    - Existente
    - Novo
  - SISTEMAS XERAIS E DOTACIÓN LOCAIS**
    - Calzada
    - Liña límite de edificación
    - Zona de servidume
    - Liña de Dominio Público EST
    - Liña de Dominio Público AUT
    - Liña límite de edificación
    - Liña de afección EST
    - Liña de afección AUT
    - Liña de afección DEP

- SISTEMA COMUNICACIONES**
- SF Sistema ferroviario (ADIF)
  - Liña ferrocarril (ADIF)
  - Rede ferroviaria de alta velocidade
  - Dominio Público de Ferrocarril
  - Liña límite de Edificación
  - Zona de Afección de FFCC
- INFRAESTRUTURAS DE SERVIZOS**
- EB Estación Bombeo
  - EDAR Est. Dep. Augas Resid.
  - IG Instalación Gas
  - PL Punto Limpio
  - PI Pl. Transferencia
  - VI Verificador Inertes
  - VS Verificador Selado
  - Aparcamentos (AP-E nº)
  - Estación Servizo Carburantes (ES-nº)



Concello de SILLEDA

ALFONSO BOTANA S.L.

36052\_PXOM\_202207\_AP

Julio 2022 ETRS 89 29N EPSG: 25829

1:5.000

CONCELLO DE SILLEDA (PONTEVEDRA)

AYUNTAMIENTO DE SILLEDA (PONTEVEDRA)

PLAN XERAL DE ORDENACIÓN MUNICIPAL

PLAN XERAL DE ORDENACIÓN MUNICIPAL

Alfonso Botana S.L.

Aprobación Provisional e Definitiva

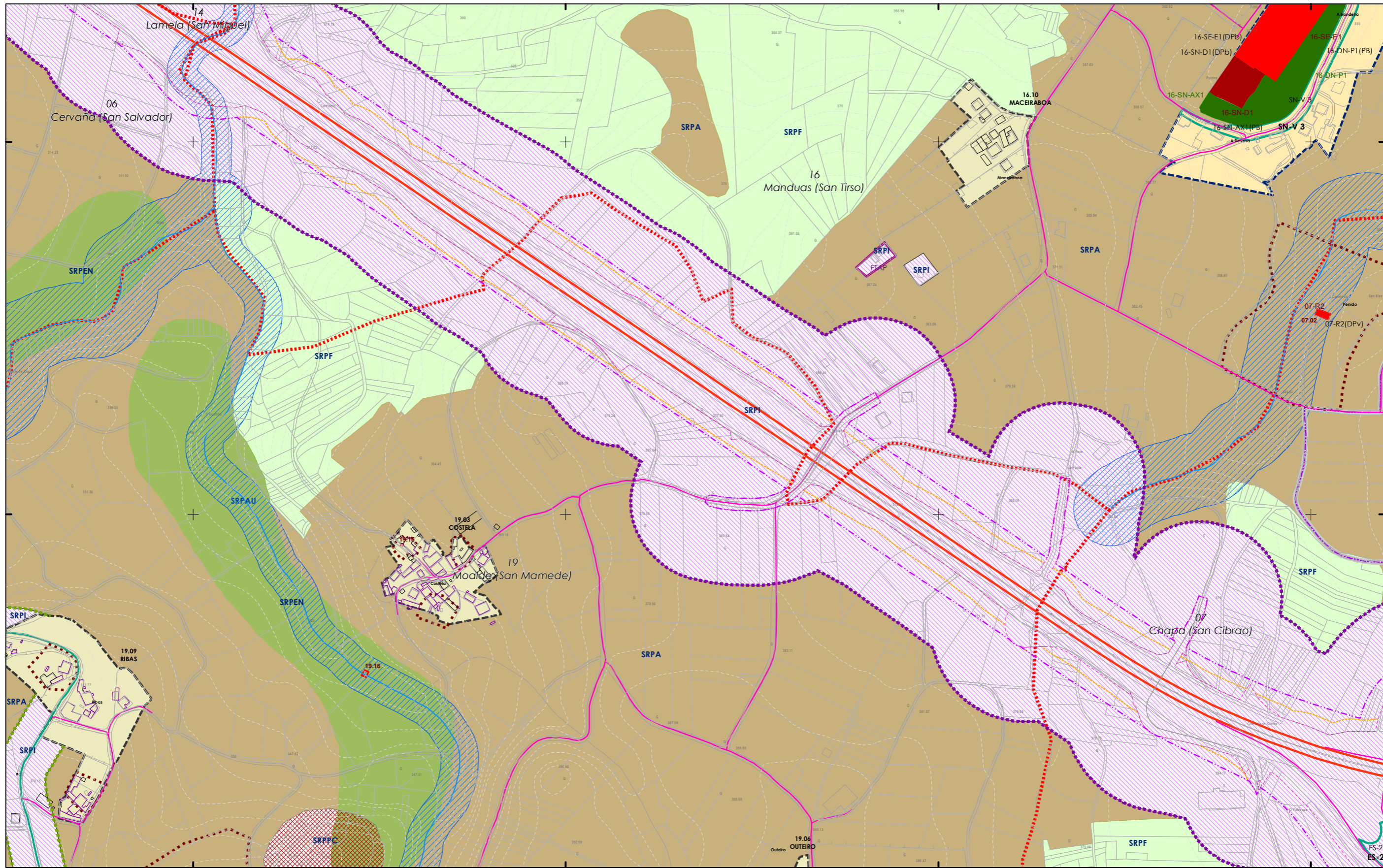
V. PLANOS DE ORDENACIÓN

V. PLANOS DE ORDENACIÓN

V.05.1 ORD. ESTRUCT. XERAL E ORGÁNICA DO CONCELLO I

V.05.1 ORD. ESTRUCT. GENERAL Y ORGÁNICA DEL AYUNTAMIENTO I

0 50 100 200 Metros



- CLASIFICACIÓN DO SOLO**
- SOLO URBANO**
    - S.U. (Solo Urbano Residencial)
    - API-1 (Area Plan. Incorporado)
  - SOLO DE NÚCLEO RURAL**
    - Delimitación de núcleo rural
  - SOLO URBANIZABLE**
    - SUD (S. Urbz. Delimitado)
    - R - Residencial / I - Industrial

- SOLO RÚSTICO**
- SRPO (P. Ordinaria)
  - SRPA (P. Agropecuaria)
  - SRPI (P. Infraestruturas)
  - SRPAg (P. de Augas)
  - SRPPC (P. Patrimonio Cultural)
  - SRPF (P. Forestal)
  - SRPP (P. Paisaxística)
  - SRPAg (P. de Augas)

- PATRIMONIO CULTURAL**
- ARQUITECTÓNICO E ETNOGRÁFICO
    - Ben de interese cultural
    - Ámbito protexido
    - Contorno de protección nº de catálogo
  - CAMIÑO DE SANTIAGO ARQUEOLÓXICO
    - Área de prot. Integral
    - Contorno de protección
    - Camiño Santiago
    - Camiño Real

- ESPAZOS LIBRES E ZONAS VERDES**
- Existente
  - Novo
- SISTEMA VIARIO**
- Estatal
  - Deputación
  - Autonómico
  - Municipal
- SISTEMAS XERAIS E DOTACIÓNS LOCAIS**
- Calzada
  - Liña límite de edificación
  - Zona de servidume
  - Liña de Dominio Público EST
  - Liña de Dominio Público AUT
  - Liña límite de edificación
  - Liña de afección EST
  - Liña de afección DEP

- SISTEMA COMUNICACIÓNS**
- SF Sistema ferroviario (ADIF)
  - Liña ferroviari (ADIF)
  - Rede ferroviaria de alta velocidade
  - Dominio Público de Ferrocarrís
  - Liña límite de Edificación
  - Zona de Afección de FFCC
- INFRAESTRUTURAS DE SERVIZOS**
- Estación Bombeo
  - Est. Dep. Augas Resid.
  - Instalación Gas
  - Punto Limpo
  - Aparcamentos (AP-nº)
  - Estación Servizo Carburantes (ES-nº)
  - PI. Transferencia
  - Vervedeiro Inertes
  - Vervedeiro Selado



Concello de SILLEDA

ALFONSO BOTANA S.L.

36052\_PXOM\_202207\_AP

Julio 2022 ETRS 89 29N  
 Julio 2022 EPSG: 25829

**CONCELLO DE SILLEDA (PONTEVEDRA)**

AYUNTAMIENTO DE SILLEDA (PONTEVEDRA)

**PLAN XERAL DE ORDENACIÓN MUNICIPAL**

PLAN XERAL DE ORDENACIÓN MUNICIPAL

**Alfonso Botana S.L.**

Aprobación Provisional e Definitiva

**V. PLANOS DE ORDENACIÓN**

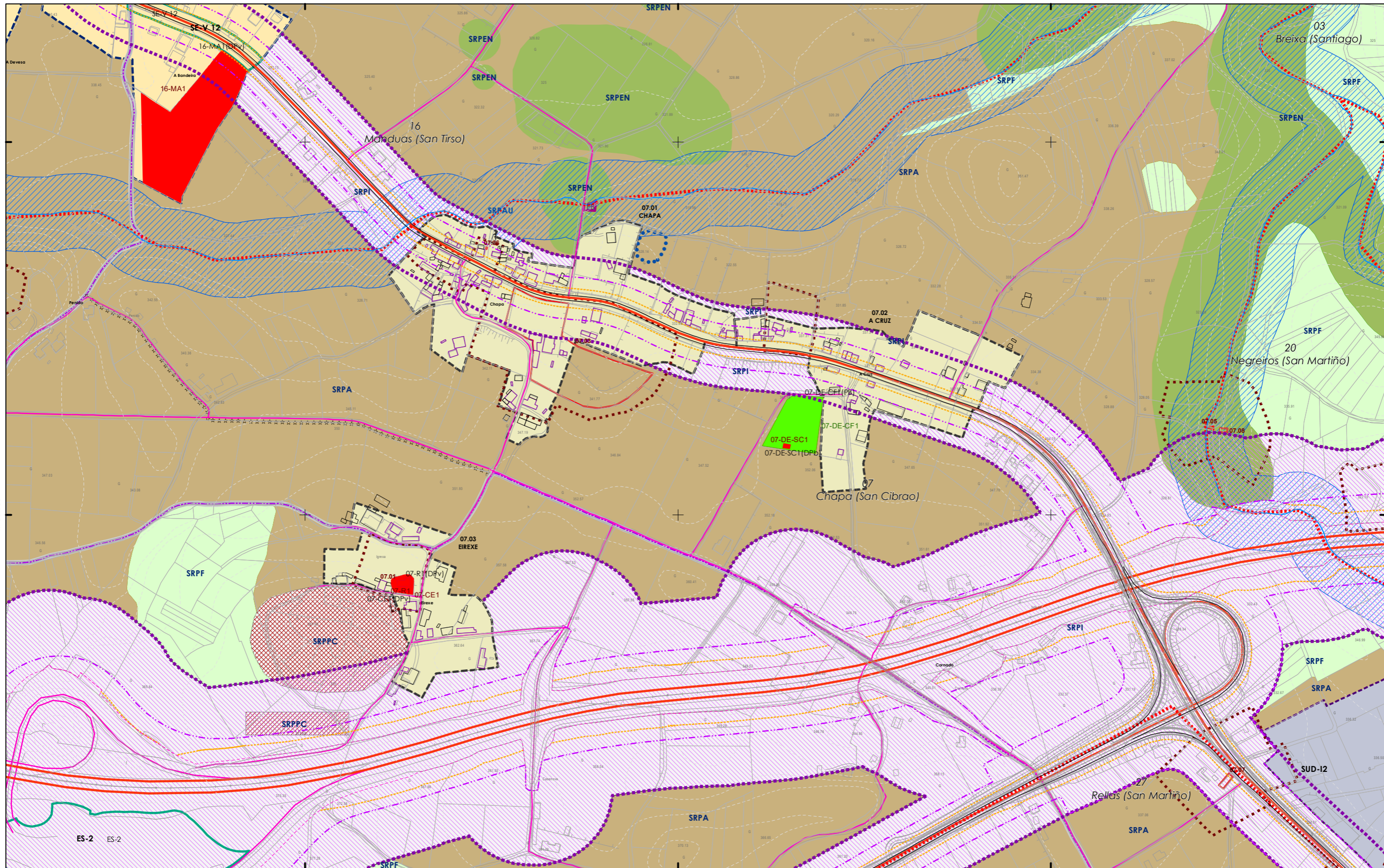
V. PLANOS DE ORDENACIÓN

**V.05.1 ORD. ESTRUCT. XERAL E ORGÁNICA DO CONCELLO I**

V.05.1 ORD. ESTRUCT. XERAL E ORGÁNICA DO CONCELLO I

0 50 100 200 Metros





CLASIFICACIÓN DO SOLO	
<b>SOLO URBANO</b>	<b>SOLO RÚSTICO</b>
S.U. (Solo Urbano Residencial)	SRPO (P. Ordinaria)
API-1 (Area Plan. Incorporado)	SRPA (P. Agropecuaria)
<b>SOLO DE NÚCLEO RURAL</b>	SRPF (P. Forestal)
Delimitación de núcleo rural	SRPP (P. Paisaxística)
<b>SOLO URBANIZABLE</b>	SRPAg (P. de Augas)
SUD (S. Urbz. Delimitado)	SRPPC (P. Patrimonio Cultural)
R - Residencial / I - Industrial	SRPPAg (P. de Augas)
	ZEC Zona Especial Conservación

PATRIMONIO CULTURAL	
ARQUITECTÓNICO E ETNOGRÁFICO	Ben de interese cultural
ARQUEOLÓXICO	Ámbito protexido
	Contorno de protección nº de catálogo
	00.00
CAMIÑO DE SANTIAGO	Camiño de Santiago
	Área de prot. Integral
	Contorno de protección código xacemento
	Camiño Santiago
	Camiño Real

ESPAZOS LIBRES E ZONAS VERDES		EQUIPAMENTOS	
Existente	Novo	Existente	Novo
<b>SISTEMA VIARIO</b>		Autonómico	Municipal
Estatal	Deputación		
<b>SISTEMAS XERAIS E DOTACIÓNIS LOCAIS</b>		Liña límite de edificación	Liña de afección EST
Calzada		Liña de afección AUT	Liña de afección DEP
Liña límite de edificación		Liña de afección DEP	
Zona de servidume			
Liña de Dominio Público EST			
Liña de Dominio Público AUT			

SISTEMA COMUNICACIÓNIS	
SF	Sistema ferroviario (ADIF)
	Liña ferroviaria (ADIF)
	Rede ferroviaria de alta velocidade
	Dominio Público de Ferrocarrís
	Liña Límite de Edificación
	Zona de Afección de FFCC
<b>INFRAESTRUTURAS DE SERVIZOS</b>	
EB	Estación Bombeo
EDAR	Est. Dep. Augas Resid.
IG	Instalación Gas
PL	Punto Limpo
	Aparcamentos (AP-nº)
	Estación Servizo Carburantes (ES-nº)

<p>GRÁFICO DE FOLLAS</p> <p>GRÁFICO DE HOJAS</p>	
--	--

Concello de SILLEDA

ALFONSO BOTANA S.L.

36052\_PXOM\_202207\_AP

Julio 2022 ETRS 89 29N  
 Julio 2022 EPSG: 25829

1:5.000

CONCELLO DE SILLEDA (PONTEVEDRA)

AYUNTAMIENTO DE SILLEDA (PONTEVEDRA)

PLAN XERAL DE ORDENACIÓN MUNICIPAL

PLAN XERAL DE ORDENACIÓN MUNICIPAL

Alfonso Botana S.L.

Aprobación Provisional e Definitiva

V. PLANOS DE ORDENACIÓN

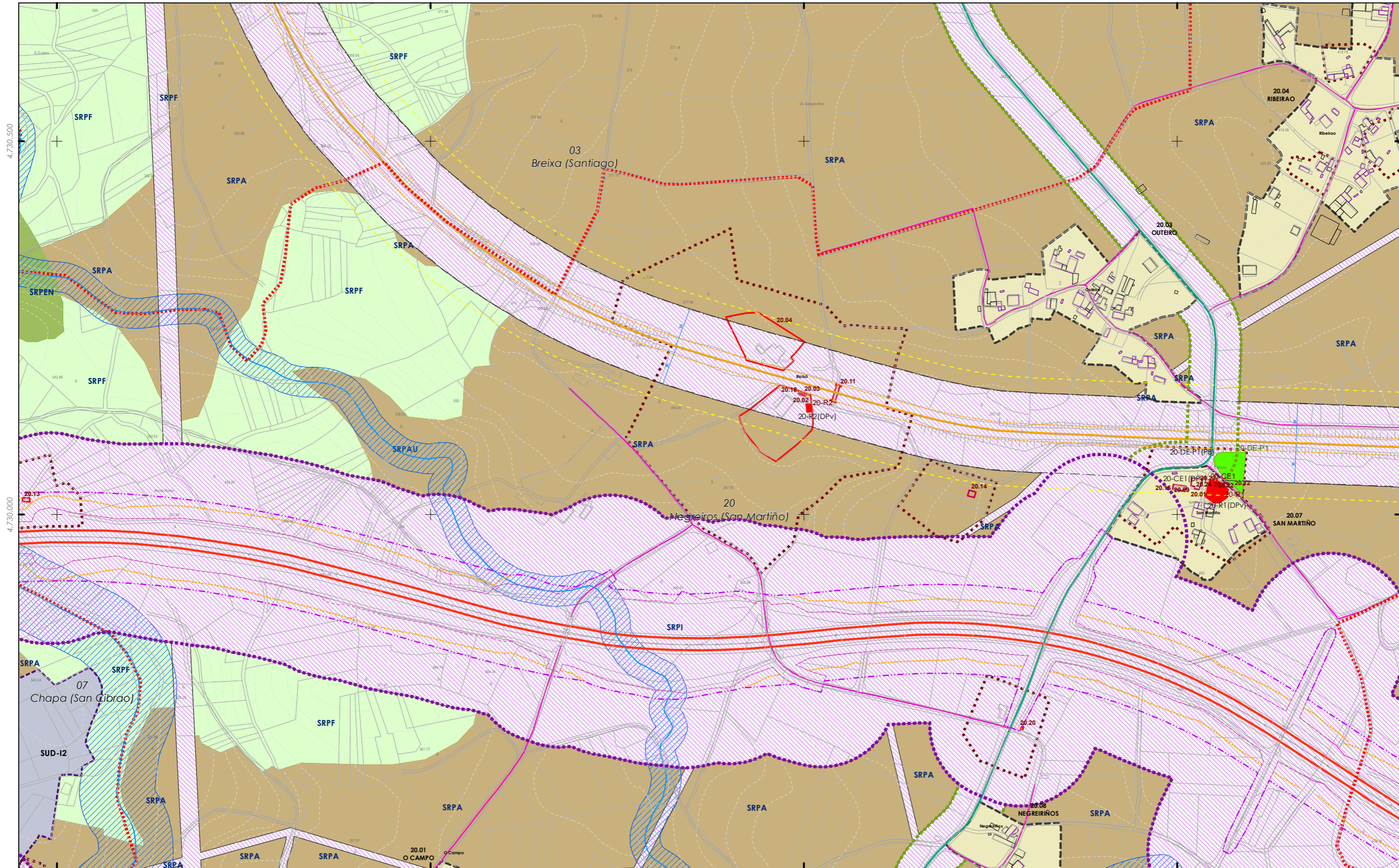
V. PLANOS DE ORDENACIÓN

V.05.1 ORD. ESTRUCT. XERAL E ORGÁNICA DO CONCELLO I

V.05.1 ORD. ESTRUCT. XERAL E ORGÁNICA DO CONCELLO I

0 50 100 200 Metros

35 de 108



**CLASIFICACIÓN DO SOLO**

- SOLO URBANO**  
 S.U. (Solo Urbano Residencial)  
 API-1 (Area Plan. Incorporado)
- SOLO DE NÚCLEO RURAL**  
 Delimitación de núcleo rural
- SOLO URBANIZABLE**  
 SUD (S. Urbz. Delimitado)  
 R- Residencial / I- Industrial

**SOLO RÚSTICO**

- SRPO (P. Ordinaria)  
 SRPA (P. Agropecuaria)  
 SRPI (P. Infraestruturas)  
 SRPAg (P. de Augas)
- SRPPC (P. Patrimonio Cultural)  
 SRPF (P. Forestal)  
 SRPP (P. Paisaxística)  
 SRPAg (P. de Augas)
- ZEC Zona Especial Conservación

**PATRIMONIO CULTURAL**

- ARQUITECTÓNICO E ETNOGRÁFICO  
 Ben de interese cultural  
 Ámbito protexido  
 Contorno de protección nº de catálogo  
 00.00
- CAMIÑO DE SANTIAGO ARQUEOLÓXICO  
 Área de prot. Integral  
 Contorno de protección
- CAMIÑO SANTIAGO  
 Camiño Real

**SISTEMAS XERAIS E DOTACIÓNIS LOCAIS**

- ESPAZOS LIBRES E ZONAS VERDES**  
 Existente  
 Novo
- SISTEMA VIARIO**  
 Estatal  
 Deputación  
 Autonómico  
 Municipal
- Calzada  
 Liña límite de edificación  
 Zona de servidume  
 Liña de Dominio Público EST  
 Liña de Dominio Público AUT
- Equipamentos  
 Existente  
 Novo
- Liña límite de edificación  
 Liña de afección EST  
 Liña de afección AUT  
 Liña de afección DEP

código nº-SE (sist. existente)/SN (sist. novo) (Pv) -Tit. privada

**SISTEMA COMUNICACIÓNIS**

- SF Sistema ferroviario (ADIF)  
 Liña ferrocamiñ (ADIF)  
 Rede ferroviaria de alta velocidade  
 Dominio Público de Ferrocamiñ  
 Liña límite de Edificación  
 Zona de Afección de FFCC
- INFRAESTRUTURAS DE SERVIZOS**  
 Estación Bombeo  
 Est. Dep. Augas Resid.  
 Instalación Gas  
 Punto Limpo  
 Aparcamentos (AP-E nº)  
 Estación Servizo Carburantes (ES-nº)
- PI. Transferencia  
 Vervedeiro Inertes  
 Vervedeiro Selado



Concello de SILLED A

**CONCELLO DE SILLED A (PONTEVEDRA)**  
 AYUNTAMIENTO DE SILLED A (PONTEVEDRA)

**PLAN XERAL DE ORDENACIÓN MUNICIPAL**  
 PLAN XERAL DE ORDENACIÓN MUNICIPAL

**Alfonso Botana S.L.**  
 Aprobación Provisional e Definitiva

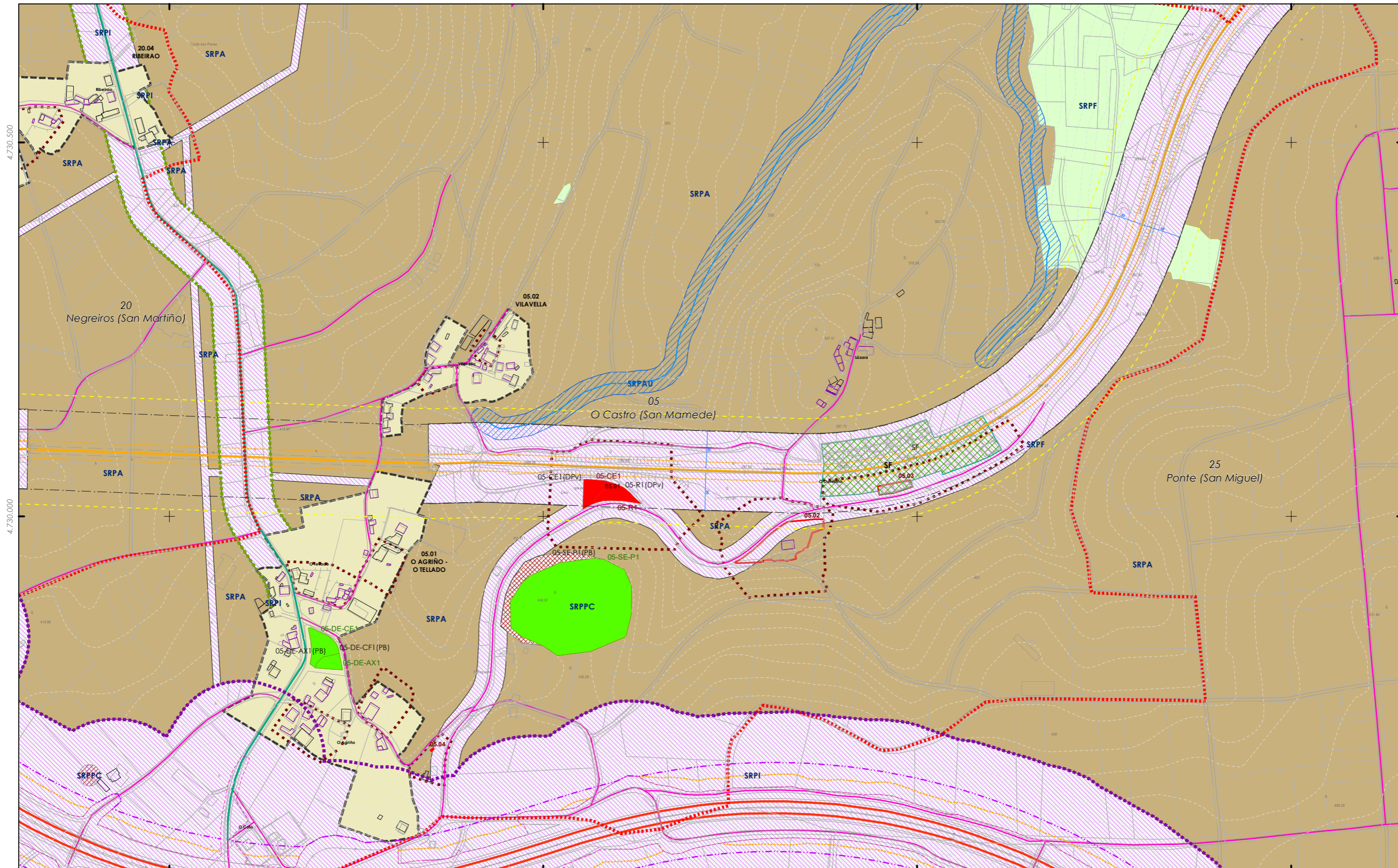
**V. PLANOS DE ORDENACIÓN**  
 V. PLANOS DE ORDENACIÓN

36052\_PXOM\_202207\_AP  
 Julio 2022 ETRS 89 29N EPSG: 25829

**V.05.1 ORD. ESTRUCT. XERAL E ORGÁNICA DO CONCELLO I**  
 V.05.1 ORD. ESTRUCT. XERAL E ORGÁNICA DO CONCELLO I

36 de 108 1:5.000

0 50 100 200 Metros



561.000 561.500 562.000 562.500

- CLASIFICACIÓN DO SOLO**
- SOLO URBANO**
- S.U. (Solo Urbano Residencial)
  - API-1 (Area Plan. Incorporado)
- SOLO DE NÚCLEO RURAL**
- Delimitación de núcleo rural
- SOLO URBANIZABLE**
- SUD (S. Urbz. Delimitado)
  - R - Residencial / I - Industrial

- SOLO RÚSTICO**
- SRPO (P. Ordinaria)
  - SRPA (P. Agropecuaria)
  - SRPI (P. Infraestruturas)
  - SRPAg (P. de Augas)
  - SRPPC (P. Patrimonio Cultural)
  - SRPF (P. Forestal)
  - SRPP (P. Paisaxística)
  - SRPAg (P. de Augas)
- ZEC Zona Especial Conservación**

- PATRIMONIO CULTURAL**
- ARQUITECTÓNICO E ETNOGRÁFICO**
- Ben de interese cultural
  - Ámbito protexido
  - Contorno de protección nº de catálogo
- CAMIÑO DE SANTIAGO ARQUEOLÓXICO**
- Área de prot. Integral
  - Contorno de protección
  - Camiño Santiago
  - Camiño Real

- ESPAZOS LIBRES E ZONAS VERDES**
- Existente
  - Novo
- SISTEMA VIARIO**
- Estatal
  - Deputación
  - Municipal
- SISTEMAS XERAIS E DOTACIÓNIS LOCAIS**
- Calzada
  - Liña límite de edificación
  - Zona de servidume
  - Liña de Alección AUT
  - Liña de Alección EST
  - Liña de Alección DEP
  - Liña de Alección DEP

- EQUIPAMENTOS**
- Existente
  - Novo
- LIÑAS DE ALECCIÓN**
- Autonómico
  - Municipal
  - Liña límite de edificación
  - Liña de alección EST
  - Liña de alección DEP

- SISTEMA COMUNICACIÓNIS**
- SF Sistema ferroviario (ADIF)
  - Liña ferroviaria (ADIF)
  - Rede ferroviaria de alta velocidade
  - Dominio Público de Ferrocarrís
  - Liña Límite de Edificación
  - Zona de Afección de FFCC
- INFRAESTRUTURAS DE SERVIZOS**
- Estación Bombeo
  - Est. Dep. Augas Resid.
  - Verificador Inertes
  - Instalación Gas
  - Punto Limpo
  - Verificador Selado
  - Aparcamentos (AP-E nº)
  - Estación Servizo Carburantes (ES-nº)

**GRÁFICO DE FOLLAS**  
**GRÁFICO DE HOJAS**

AU	A2	A3	A4
B1	B2	B3	B4
C1	C2	C3	C4
D1	D2	D3	D4
E1	E2	E3	E4
F1	F2	F3	F4
G1	G2	G3	G4
H1	H2	H3	H4
I1	I2	I3	I4
J1	J2	J3	J4
K1	K2	K3	K4
L1	L2	L3	L4
M1	M2	M3	M4
N1	N2	N3	N4
O1	O2	O3	O4
P1	P2	P3	P4
Q1	Q2	Q3	Q4
R1	R2	R3	R4
S1	S2	S3	S4

37 de 108

**Concello de SILLED**

**ALFONSO BOTANA**

36052\_PXOM\_202207\_AP

Julio 2022 ETRS 89 29N EPSG: 25829

1:5.000

**CONCELLO DE SILLED (PONTEVEDRA)**

AYUNTAMIENTO DE SILLED (PONTEVEDRA)

**PLAN XERAL DE ORDENACIÓN MUNICIPAL**

PLAN XERAL DE ORDENACIÓN MUNICIPAL

**Alfonso Botana S.L.**

Aprobación Provisional e Definitiva

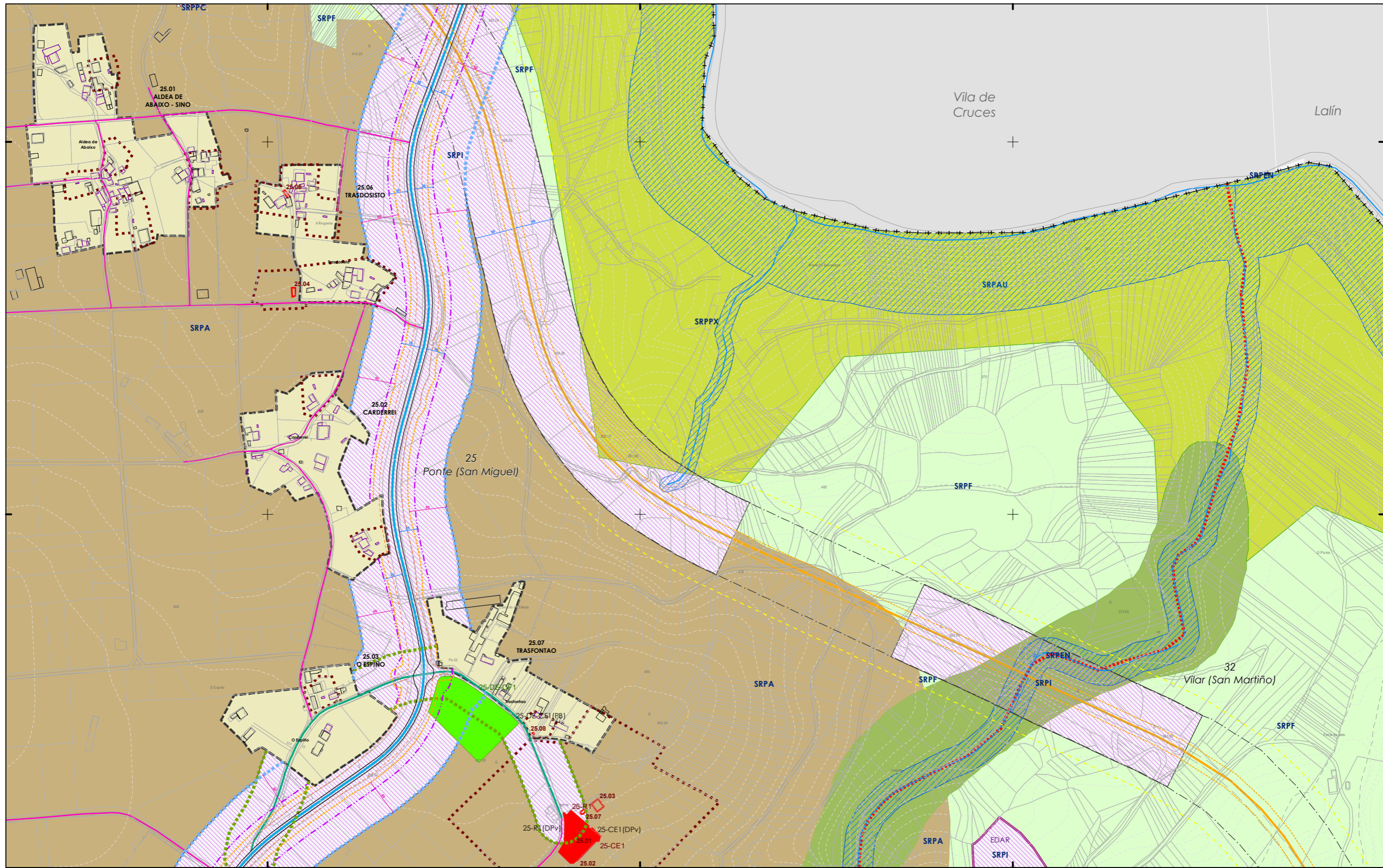
**V. PLANOS DE ORDENACIÓN**

V. PLANOS DE ORDENACIÓN

**V.05.1 ORD. ESTRUCT. XERAL E ORGÁNICA DO CONCELLO I**


V.05.1 ORD ESTRUCT. GENERAL Y ORGÁNICA DEL AYUNTAMIENTO I

0 50 100 200 Metros



- CLASIFICACIÓN DO SOLO**
- SOLO URBANO**
- S.U. (Solo Urbano Residencial)
  - API-1 (Area Plan. Incorporado)
- SOLO DE NÚCLEO RURAL**
- Delimitación de núcleo rural
- SOLO URBANIZABLE**
- SUD (S. Urbz. Delimitado)
  - R - Residencial / I - Industrial

- SOLO RÚSTICO**
- SRPO (P. Ordinaria)
  - SRPA (P. Agropecuaria)
  - SRPI (P. Infraestruturas)
  - SRPAg (P. de Augas)
  - SRPPC (P. Patrimonio Cultural)
  - SRPF (P. Forestal)
  - SRPP (P. Paisaxística)
  - SRPAg (P. de Augas)



- PATRIMONIO CULTURAL**
- ARQUITECTÓNICO E ETNOGRÁFICO**
- Ben de interese cultural
  - Ámbito protexido
  - Contorno de protección nº de catálogo
- CAMIÑO DE SANTIAGO**
- Camiño de Santiago
- ARQUEOLÓXICO**
- Área de prot. Integral
  - Contorno de protección
  - Camiño Santiago
  - Camiño Real

- ESPAZOS LIBRES E ZONAS VERDES**
- Existente
  - Novo
- SISTEMA VIARIO**
- Estatal
  - Deputación
  - Autonómico
  - Municipal
- SISTEMAS XERAIS E DOTACIÓN LOCAIS**
- Calzada
  - Liña límite de edificación
  - Zona de servidume
  - Liña de Dominio Público EST
  - Liña de Dominio Público AUT
  - Liña límite de edificación
  - Liña de afección EST
  - Liña de afección AUT
  - Liña de afección DEP

- SISTEMA COMUNICACIÓNS**
- SF Sistema ferroviario (ADIF)
  - Liña ferroviaria (ADIF)
  - Rede ferroviaria de alta velocidade
  - Dominio Público de Ferrocarrís
  - Liña Límite de Edificación
  - Zona de Afección de FFCC
- INFRAESTRUTURAS DE SERVIZOS**
- Estación Bombeo
  - Est. Dep. Augas Resid.
  - Instalación Gas
  - Punto Limpio
  - Vervedeiro Inertes
  - Vervedeiro Selado
  - PI. Transferencia
  - VS
  - Aparcamentos (AP-E nº)
  - Estación Servizo Carburantes (ES-nº)

**GRÁFICO DE FOLLAS**

**GRÁFICO DE HOJAS**

AU	A2	A3	A4	A5	A6	A7	A8	A9	A10
B1	B2	B3	B4	B5	B6	B7	B8	B9	B10
C1	C2	C3	C4	C5	C6	C7	C8	C9	C10
D1	D2	D3	D4	D5	D6	D7	D8	D9	D10
E1	E2	E3	E4	E5	E6	E7	E8	E9	E10
F1	F2	F3	F4	F5	F6	F7	F8	F9	F10
G1	G2	G3	G4	G5	G6	G7	G8	G9	G10
H1	H2	H3	H4	H5	H6	H7	H8	H9	H10
I1	I2	I3	I4	I5	I6	I7	I8	I9	I10
J1	J2	J3	J4	J5	J6	J7	J8	J9	J10
K1	K2	K3	K4	K5	K6	K7	K8	K9	K10
L1	L2	L3	L4	L5	L6	L7	L8	L9	L10
M1	M2	M3	M4	M5	M6	M7	M8	M9	M10
N1	N2	N3	N4	N5	N6	N7	N8	N9	N10
O1	O2	O3	O4	O5	O6	O7	O8	O9	O10
P1	P2	P3	P4	P5	P6	P7	P8	P9	P10
Q1	Q2	Q3	Q4	Q5	Q6	Q7	Q8	Q9	Q10
R1	R2	R3	R4	R5	R6	R7	R8	R9	R10
S1	S2	S3	S4	S5	S6	S7	S8	S9	S10

**Concello de SILLED A**

**CONCELLO DE SILLED A (PONTEVEDRA)**  
 AYUNTAMIENTO DE SILLED A (PONTEVEDRA)  
**PLAN XERAL DE ORDENACIÓN MUNICIPAL**  
 PLAN XERAL DE ORDENACIÓN MUNICIPAL

**Alfonso Botana S.L.**  
 Aprobación Provisional e Definitiva

**V. PLANOS DE ORDENACIÓN**  
 V. PLANOS DE ORDENACIÓN

**V.05.1 ORD. ESTRUCT. XERAL E ORGÁNICA DO CONCELLO I**  
 V.05.1 ORD. ESTRUCT. XERAL E ORGÁNICA DO CONCELLO I


36052\_PXOM\_202207\_AP

Julio 2022 ETRS 89 29N EPSG: 25829

1:5.000

0 50 100 200 Metros

38 de 108



**CLASIFICACIÓN DO SOLO**

- SOLO URBANO**
- S.U. (Solo Urbano Residencial)
  - API-1 (Area Plan. Incorporado)
- SOLO DE NÚCLEO RURAL**
- Delimitación de núcleo rural
- SOLO URBANIZABLE**
- SUD (S. Urbz. Delimitado)
  - R - Residencial / I - Industrial

**SOLO RÚSTICO**

- SRPO (P. Ordinaria)
- SRPPC (P. Patrimonio Cultural)
- SRPA (P. Agropecuaria)
- SRPF (P. Forestal)
- SRPI (P. Infraestruturas)
- SRPP (P. Paisaxística)
- SRPAg (P. de Augas)
- SRPAg (P. de Augas)
- ZEC Zona Especial Conservación

**PATRIMONIO CULTURAL**

- ARQUITECTÓNICO E ETNOGRÁFICO**
- Ben de interese cultural
  - Ámbito protexido
  - Contorno de protección nº de catálogo
  - 00.00
- CAMIÑO DE SANTIAGO**
- Camiño de Santiago
- ARQUEOLÓXICO**
- GA36021000 código xacemento
  - Área de prot. Integral
  - Contorno de protección
  - Camiño Santiago
  - Camiño Real

**SISTEMAS XERAIS E DOTACIÓN LOCAIS**

- ESPACIOS LIBRES E ZONAS VERDES**
- Existente
  - Novo
- SISTEMA VIARIO**
- Estatal
  - Deputación
  - Autonómico
  - Municipal
- Calzada**
- Liña límite de edificación
  - Zona de servidume
  - Liña de Dominio Público EST
  - Liña de Dominio Público AUT
- EQUIPAMENTOS**
- Existente
  - Novo
  - Liña límite de edificación
  - Liña de afección EST
  - Liña de afección AUT
  - Liña de afección DEP

**SISTEMA COMUNICACIÓN**

- SF Sistema ferroviario (ADIF)
  - Liña ferrocarril (ADIF)
  - Rede ferroviaria de alta velocidade
  - Dominio Público de Ferrocarril
  - Liña Límite de Edificación
  - Zona de Afección de FFCC
- INFRAESTRUTURAS DE SERVIZOS**
- EB Estación Bombeo
  - EDAR Est. Dep. Augas Resid.
  - IG Instalación Gas
  - PL Punto Limpio
  - PI Pl. Transferencia
  - VI Vervedeiro Inertes
  - VS Vervedeiro Selado
  - Aparcamentos (AP-E nº)
  - Estación Servizo Carburantes (ES-nº)



**Concello de SILLED**

**ALFONSO BOTANA**

36052\_PXOM\_202207\_AP

Julio 2022 ETRS 89 29N EPSG: 25829

**CONCELLO DE SILLED (PONTEVEDRA)**

AYUNTAMIENTO DE SILLED (PONTEVEDRA)

**PLAN XERAL DE ORDENACIÓN MUNICIPAL**

PLAN XERAL DE ORDENACIÓN MUNICIPAL

**Alfonso Botana S.L.**

**Aprobación Provisional e Definitiva**

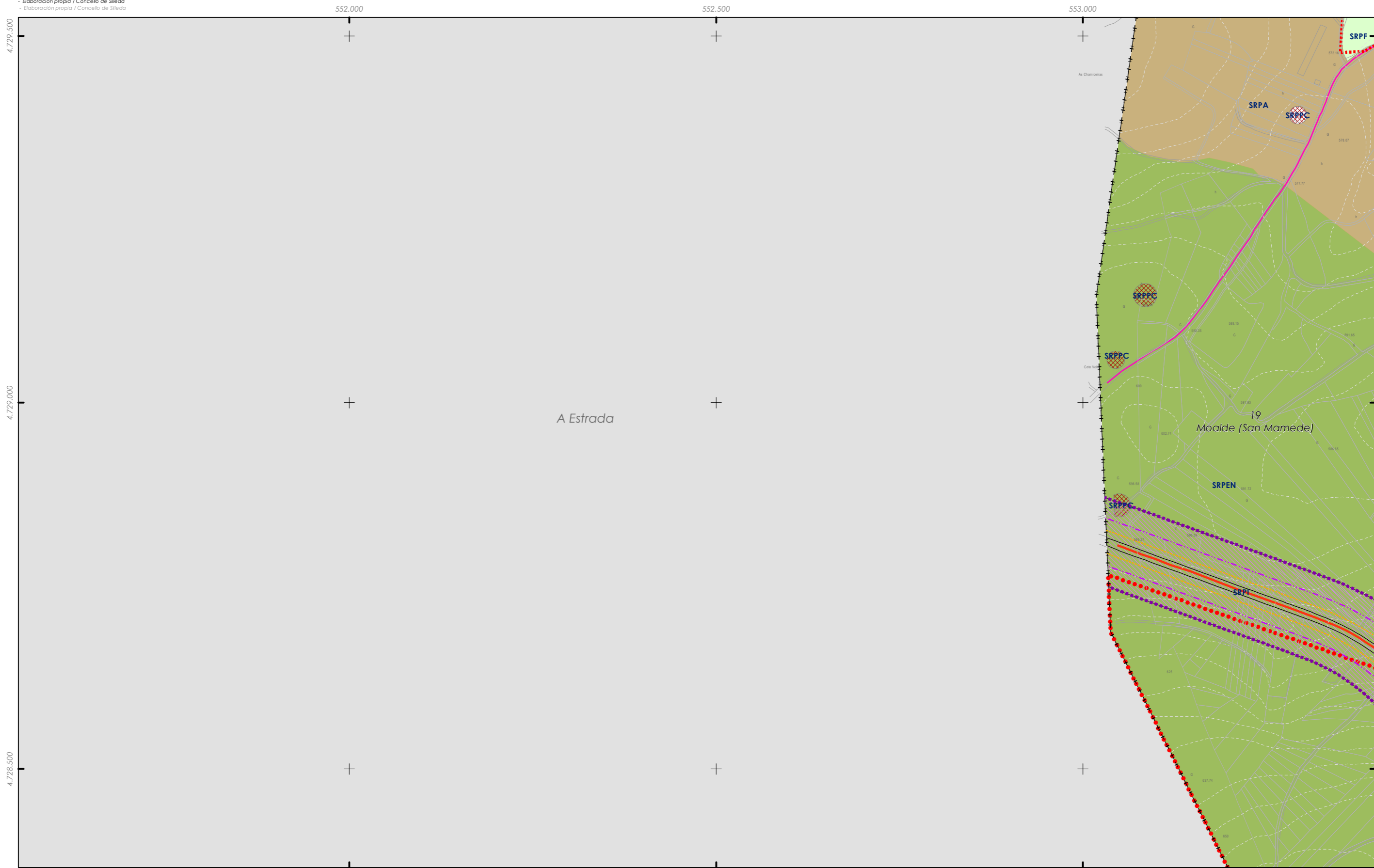
**V. PLANOS DE ORDENACIÓN**

V. PLANOS DE ORDENACIÓN

**V.05.1 ORD. ESTRUCT. XERAL E ORGÁNICA DO CONCELLO I**

V.05.1 ORD. ESTRUCT. XERAL E ORGÁNICA DO CONCELLO I

0 50 100 200 Metros



- CLASIFICACIÓN DO SOLO**
- SOLO URBANO**
    - S.U. (Solo Urbano Residencial)
    - API-1 (Area Plan. Incorporado)
  - SOLO DE NÚCLEO RURAL**
    - Delimitación de núcleo rural
  - SOLO URBANIZABLE**
    - SUD (S. Urbz. Delimitado)
    - R - Residencial / I - Industrial

- SOLO RÚSTICO**
- SRPO (P. Ordinaria)
  - SRPA (P. Agropecuaria)
  - SRPI (P. Infraestruturas)
  - SRPAg (P. de Augas)
  - SRPPC (P. Patrimonio Cultural)
  - SRPF (P. Forestal)
  - SRPP (P. Paisaxística)
  - SRPAg (P. de Augas)
  - ZEC Zona Especial Conservación

- PATRIMONIO CULTURAL**
- ARQUITECTÓNICO E ETNOGRÁFICO**
    - Ben de interese cultural
    - Ámbito protexido
    - Contorno de protección nº de catálogo
  - CAMIÑO DE SANTIAGO ARQUEOLÓXICO**
    - Camiño de Santiago
    - GA36021000 código xacemento
    - Área de prot. Integral
    - Contorno de protección
    - Camiño Santiago
    - Camiño Real

- ESPAZOS LIBRES E ZONAS VERDES**
- Existente
  - Novo
- SISTEMA VIARIO**
- Estatal
  - Deputación
  - Autonómico
  - Municipal
- SISTEMAS XERAIS E DOTACIÓN LOCAIS**
- Calzada
  - Liña límite de edificación
  - Zona de servidume
  - Liña de Dominio Público EST
  - Liña de Dominio Público AUT
  - Liña límite de edificación
  - Liña de afección EST
  - Liña de afección AUT
  - Liña de afección DEP

- EQUIPAMENTOS**
- Existente
  - Novo

- SISTEMA COMUNICACIÓN**
- SF Sistema ferroviario (ADIF)
  - Liña ferrocarril (ADIF)
  - Rede ferroviaria de alta velocidade
  - Dominio Público de Ferrocarril
  - Liña Límite de Edificación
  - Zona de Afección de FFCC
- INFRAESTRUTURAS DE SERVIZOS**
- EB Estación Bombeo
  - EDAR Est. Dep. Augas Resid.
  - IG Instalación Gas
  - PL Punto Limpo
  - PI Pl. Transferencia
  - VI Vervedeiro Inertes
  - VS Vervedeiro Selado
  - Aparcamentos (AP-E nº)
  - Estación Servizo Carburantes (ES-nº)



Concello de SILLED A

ALFONSO BOTANA S.L.

36052\_PXOM\_202207\_AP

Julio 2022 ETRS 89 29N  
 Julio 2022 EPSG: 25829

CONCELLO DE SILLED A (PONTEVEDRA)

AYUNTAMIENTO DE SILLED A (PONTEVEDRA)

PLAN XERAL DE ORDENACIÓN MUNICIPAL

PLAN XERAL DE ORDENACIÓN MUNICIPAL

Alfonso Botana S.L.

Aprobación Provisional e Definitiva

V. PLANOS DE ORDENACIÓN

V. PLANOS DE ORDENACIÓN

V.05.1 ORD. ESTRUCT. XERAL E ORGÁNICA DO CONCELLO I

V.05.1 ORD. ESTRUCT. XERAL E ORGÁNICA DEL AYUNTAMIENTO I

0 50 100 200 Metros





553.500 554.000 554.500 555.000 4.728.500 4.729.000 4.729.500

- CLASIFICACIÓN DO SOLO**
- SOLO URBANO**
    - S.U. (Solo Urbano Residencial)
    - API-1 (Area Plan. Incorporado)
  - SOLO DE NÚCLEO RURAL**
    - Delimitación de núcleo rural
  - SOLO URBANIZABLE**
    - SUD (S. Urbz. Delimitado)
    - R - Residencial / I - Industrial

- SOLO RÚSTICO**
- SRPO (P. Ordinaria)
  - SRPA (P. Agropecuaria)
  - SRPI (P. Infraestruturas)
  - SRPAg (P. de Augas)
  - SRPPC (P. Patrimonio Cultural)
  - SRPF (P. Forestal)
  - SRPP (P. Paisaxística)
  - SRPAg (P. de Augas)
  - ZEC Zona Especial Conservación

- PATRIMONIO CULTURAL**
- ARQUITECTÓNICO E ETNOGRÁFICO**
    - Ben de interese cultural
    - Ámbito protexido
    - Contorno de protección nº de catálogo
  - CAMIÑO DE SANTIAGO ARQUEOLÓXICO**
    - GA36021000 código xacemento
    - Área de prot. Integral
    - Contorno de protección
    - Camiño Santiago
    - Camiño Real

- SISTEMAS XERAIS E DOTACIÓNS LOCAIS**
- ESPAZOS LIBRES E ZONAS VERDES**
    - Existente
    - Novo
  - SISTEMA VIARIO**
    - Estatal
    - Deputación
    - Calzada
    - Liña límite de edificación
    - Zona de servidume
    - Liña de Dominio Público EST
    - Liña de Dominio Público AUT

- EQUIPAMENTOS**
- Existente
  - Novo
  - Autonómico
  - Municipal
  - Liña límite de edificación
  - Liña de afección EST
  - Liña de afección AUT
  - Liña de afección DEP

- SISTEMA COMUNICACIÓNS**
- SF Sistema ferroviario (ADIF)
  - Liña ferroviari (ADIF)
  - Rede ferroviaria de alta velocidade
  - Dominio Público de Ferrocarrís
  - Liña límite de Edificación
  - Zona de Afección de FFCC
- INFRAESTRUTURAS DE SERVIZOS**
- EB Estación Bombeo
  - EDAR Est. Dep. Augas Resid.
  - IG Instalación Gas
  - PL Punto Limpio
  - Aparcamentos (AP-E nº)
  - Estación Servizo Carburantes (ES-nº)
  - PI Pl. Transferencia
  - VI Vervedorío Inertes
  - VS Vervedorío Selado



Concello de SILLEDA

**ALFONSO BOTANA S.L.**

36052\_PXOM\_202207\_AP

Julio 2022 ETRS 89 29N EPSG: 25829

1:5.000

**CONCELLO DE SILLEDA (PONTEVEDRA)**

AYUNTAMIENTO DE SILLEDA (PONTEVEDRA)

**PLAN XERAL DE ORDENACIÓN MUNICIPAL**

PLAN XERAL DE ORDENACIÓN MUNICIPAL

**Alfonso Botana S.L.**

Aprobación Provisional e Definitiva

**V. PLANOS DE ORDENACIÓN**

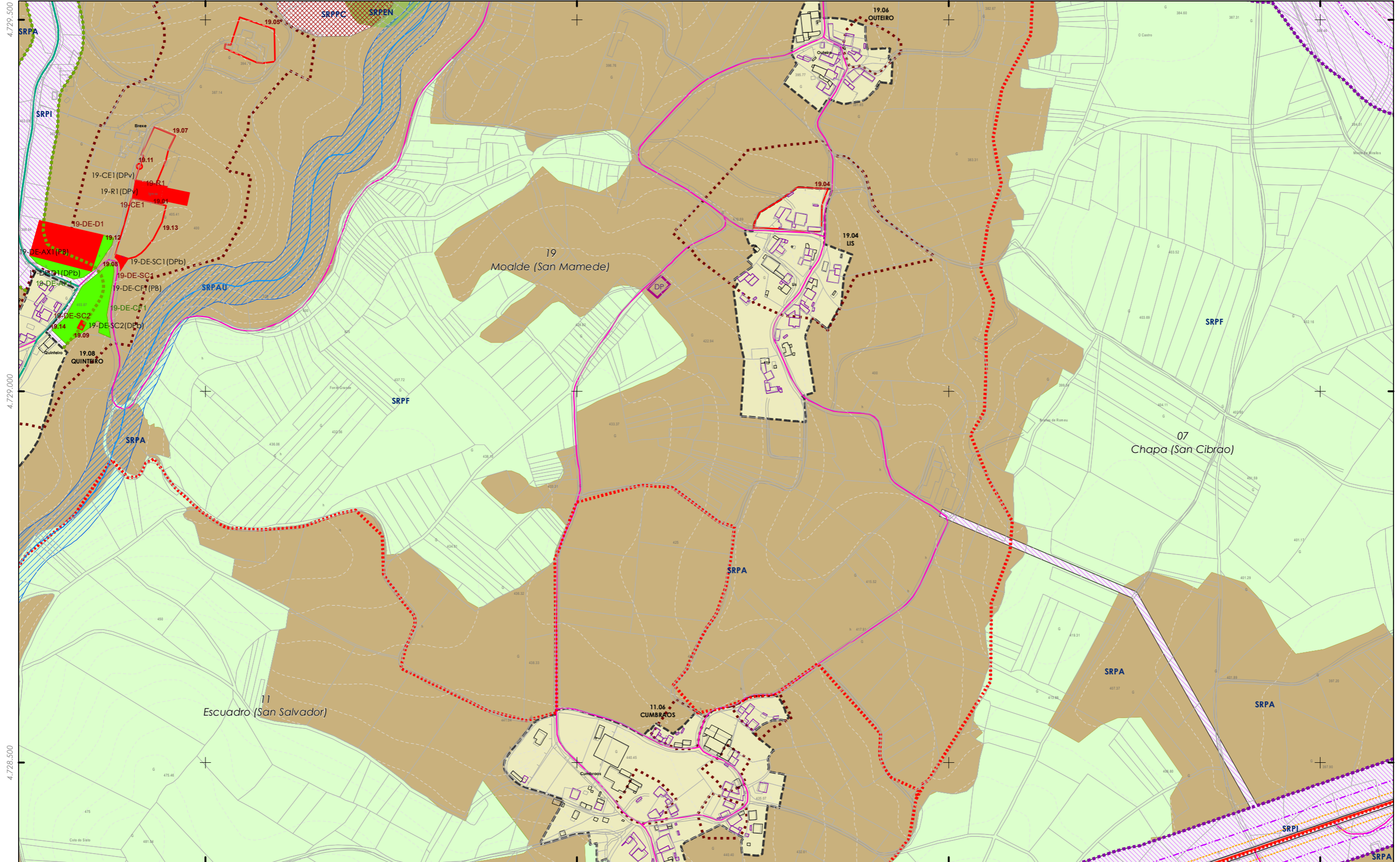
V. PLANOS DE ORDENACIÓN

**V.05.1 ORD. ESTRUCT. XERAL E ORGÁNICA DO CONCELLO I**

V.05.1 ORD. ESTRUCT. XERAL E ORGÁNICA DO CONCELLO I

0 50 100 200 Metros

41 de 108



**CLASIFICACIÓN DO SOLO**

**SOLO URBANO**

- S.U. (Solo Urbano Residencial)
- API-1 (Area Plan. Incorporado)

**SOLO DE NÚCLEO RURAL**

- Delimitación de núcleo rural

**SOLO URBANIZABLE**

- SUD (S. Urbz. Delimitado)
- R - Residencial / I - Industrial

**SOLO RÚSTICO**

- SRPO (P. Ordinaria)
- SRPA (P. Agropecuaria)
- SRPI (P. Infraestruturas)
- SRPAg (P. de Augas)
- SRPPC (P. Patrimonio Cultural)
- SRPF (P. Forestal)
- SRPP (P. Paisaxística)
- SRPAg (P. de Augas)
- ZEC Zona Especial Conservación

**PATRIMONIO CULTURAL**

**ARQUITECTÓNICO E ETNOGRÁFICO**

- Ben de interese cultural
- Ámbito protexido
- Contorno de protección nº de catálogo
- 00.00

**CAMIÑO DE SANTIAGO ARQUEOLÓXICO**

- Área de prot. Integral
- Contorno de protección
- GA36021000 código xacemento
- Camiño Santiago
- Camiño Real

**ESPAZOS LIBRES E ZONAS VERDES**

- Existente
- Novo

**SISTEMA VIARIO**

- Estatal
- Deputación
- Autonómico
- Municipal

**SISTEMAS XERAIS E DOTACIÓNS LOCAIS**

- Calzada
- Liña límite de edificación
- Zona de servidume
- Liña de Dominio Público EST
- Liña de Dominio Público AUT
- Liña límite de edificación
- Liña de afección EST
- Liña de afección AUT
- Liña de afección DEP

**SISTEMA COMUNICACIÓNS**

- SF Sistema ferroviario (ADIF)
- Liña ferrocarril (ADIF)
- Rede ferroviaria de alta velocidade
- Dominio Público de Ferrocarril
- Liña límite de Edificación
- Zona de Afección de FFCC

**INFRAESTRUTURAS DE SERVIZOS**

- EB Estación Bombeo
- EDAR Est. Dep. Augas Resid.
- IG Instalación Gas
- PL Punto Limpo
- PI Pl. Transferencia
- VI Vervedeiro Inertes
- VS Vervedeiro Selado
- AP-Aparcamentos (AP-nº)
- ES-Estación Servizo Carburantes (ES-nº)

**GRÁFICO DE FOLLAS**

**GRÁFICO DE HOJAS**

42 de 108

**Concello de SILLEDA**

**CONCELLO DE SILLEDA (PONTEVEDRA)**

AYUNTAMIENTO DE SILLEDA (PONTEVEDRA)

**PLAN XERAL DE ORDENACIÓN MUNICIPAL**

PLAN XERAL DE ORDENACIÓN MUNICIPAL

**Alfonso Botana S.L.**

**Aprobación Provisional e Definitiva**

**V. PLANOS DE ORDENACIÓN**

V. PLANOS DE ORDENACIÓN

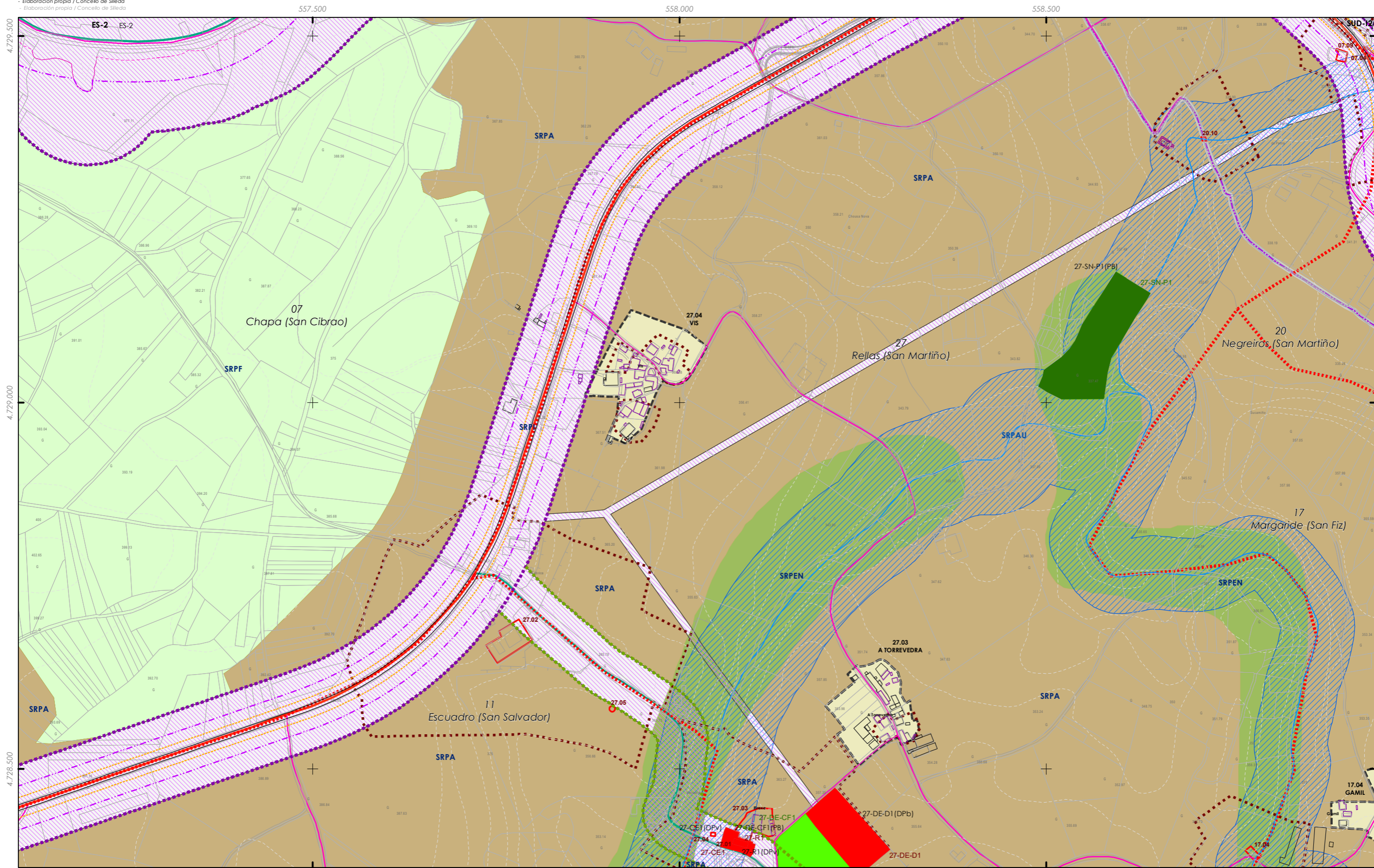
**V.05.1 ORD. ESTRUCT. XERAL E ORGÁNICA DO CONCELLO I**

V.05.1 ORD. ESTRUCT. XERAL E ORGÁNICA DO CONCELLO I

36052\_PXOM\_202207\_AP

Xullo 2022 ETRS 89 29N  
 Julio 2022 EPSG: 25829

0 50 100 200 Metros



- CLASIFICACIÓN DO SOLO**
- SOLO URBANO**
    - S.U. (Solo Urbano Residencial)
    - API-1 (Area Plan. Incorporado)
  - SOLO DE NÚCLEO RURAL**
    - Delimitación de núcleo rural
  - SOLO URBANIZABLE**
    - SUD (S. Urbz. Delimitado)
    - R - Residencial / I - Industrial

- SOLO RÚSTICO**
- SRPO (P. Ordinaria)
  - SRPA (P. Agropecuaria)
  - SRPI (P. Infraestruturas)
  - SRPAg (P. de Augas)
  - SRPPC (P. Patrimonio Cultural)
  - SRPF (P. Forestal)
  - SRPP (P. Paisaxística)
  - SRPAg (P. de Augas)
  - ZEC Zona Especial Conservación

- PATRIMONIO CULTURAL**
- ARQUITECTÓNICO E ETNOGRÁFICO**
    - Ben de interese cultural
    - Ámbito protexido
    - Contorno de protección nº de catálogo
  - CAMIÑO DE SANTIAGO ARQUEOLÓXICO**
    - GA36021000 código xacemento
    - Área de prot. Integral
    - Contorno de protección
    - Camiño Santiago
    - Camiño Real

- ESPAZOS LIBRES E ZONAS VERDES**
- Existente
  - Novo
- SISTEMA VIARIO**
- Estatal
  - Deputación
  - Autonómico
  - Municipal
- SISTEMAS XERAIS E DOTACIÓNIS LOCAIS**
- Calzada
  - Liña límite de edificación
  - Zona de servidume
  - Liña de Dominio Público EST
  - Liña de Dominio Público AUT
  - Liña límite de edificación
  - Liña de afección EST
  - Liña de afección AUT
  - Liña de afección DEP

- SISTEMA COMUNICACIÓNIS**
- SF Sistema ferroviario (ADIF)
  - Liña ferrocarril (ADIF)
  - Rede ferroviaria de alta velocidade
  - Dominio Público de Ferrocarris
  - Liña límite de Edificación
  - Zona de Afección de FFCC
- INFRAESTRUTURAS DE SERVIZOS**
- EB Estación Bombeo
  - EDAR Est. Dep. Augas Resid.
  - IG Instalación Gas
  - PL Punto Limpio
  - PI Pl. Transferencia
  - VI Vervedeiro Inertes
  - VS Vervedeiro Selado
  - AP-Aparcamentos (AP-E nº)
  - Estación Servizo Carburantes (ES-nº)



**Concello de SILLED A**

**ALFONSO BOTANA S.L.**

36052\_PXOM\_202207\_AP

Julio 2022 ETRS 89 29N EPSG: 25829

**CONCELLO DE SILLED A (PONTEVEDRA)**

AYUNTAMIENTO DE SILLED A (PONTEVEDRA)

**PLAN XERAL DE ORDENACIÓN MUNICIPAL**

PLAN XERAL DE ORDENACIÓN MUNICIPAL

**Alfonso Botana S.L.**

Aprobación Provisional e Definitiva

**V. PLANOS DE ORDENACIÓN**

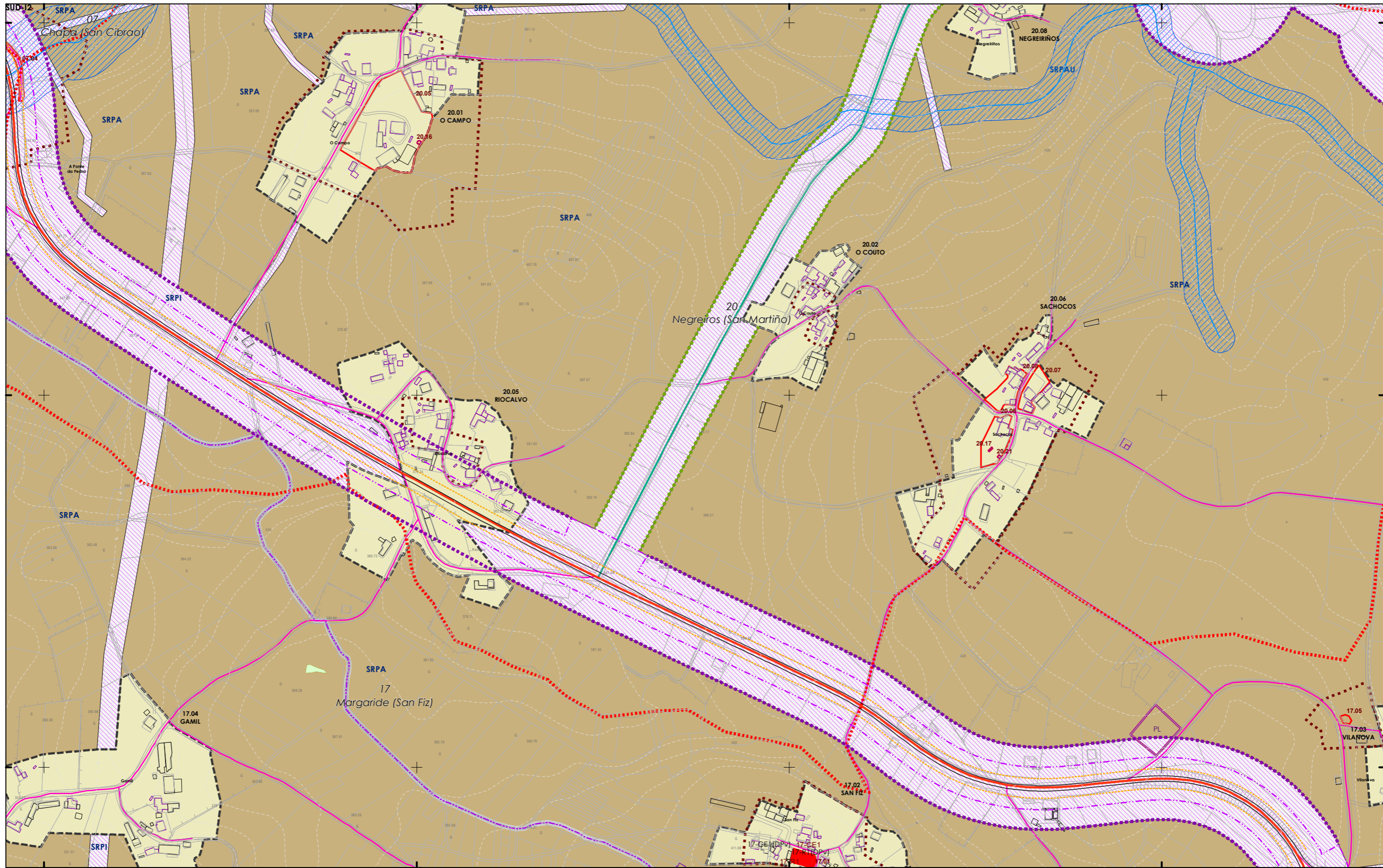
V. PLANOS DE ORDENACIÓN

**V.05.1 ORD. ESTRUCT. XERAL E ORGÁNICA DO CONCELLO I**

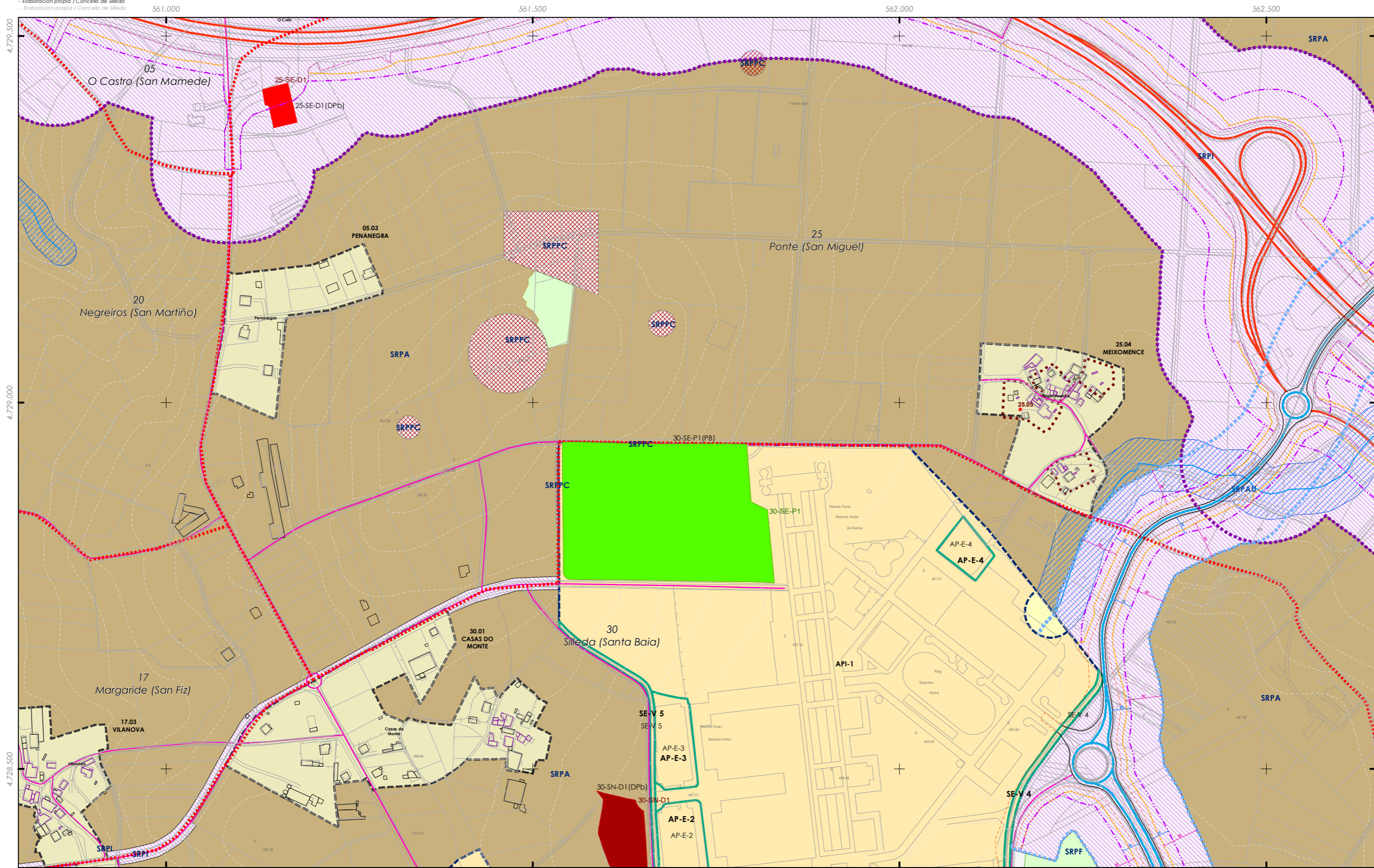
V.05.1 ORD. ESTRUCT. XERAL E ORGÁNICA DO CONCELLO I

0 50 100 200 Metros

43 de 108 1:5.000



<p><b>CLASIFICACIÓN DO SOLO</b></p> <p><b>SOLO URBANO</b></p> <ul style="list-style-type: none"> <li>S.U. (Solo Urbano Residencial)</li> <li>API-1 (Area Plan. Incorporado)</li> </ul> <p><b>SOLO DE NÚCLEO RURAL</b></p> <ul style="list-style-type: none"> <li>Delimitación de núcleo rural</li> </ul> <p><b>SOLO URBANIZABLE</b></p> <ul style="list-style-type: none"> <li>SUD (S. Urbz. Delimitado)</li> <li>R - Residencial / I - Industrial</li> </ul>	<p><b>SOLO RÚSTICO</b></p> <ul style="list-style-type: none"> <li>SRPO (P. Ordinaria)</li> <li>SRPA (P. Agropecuaria)</li> <li>SRPI (P. Infraestruturas)</li> <li>SRPAg (P. de Augas)</li> <li>SRPPC (P. Patrimonio Cultural)</li> <li>SRPF (P. Forestal)</li> <li>SRPP (P. Paisaxística)</li> <li>SRPAg (P. de Augas)</li> </ul> <p><b>ZEC Zona Especial Conservación</b></p>	<p><b>ARQUITECTÓNICO E ETNOGRÁFICO</b></p> <ul style="list-style-type: none"> <li>Ben de interese cultural</li> <li>Ámbito protexido</li> <li>Contorno de protección nº de catálogo</li> </ul> <p><b>CAMIÑO DE SANTIAGO ARQUEOLÓXICO</b></p> <ul style="list-style-type: none"> <li>Área de prot. Integral</li> <li>Contorno de protección</li> <li>Camiño Santiago</li> <li>Camiño Real</li> </ul>	<p><b>ESPAZOS LIBRES E ZONAS VERDES</b></p> <ul style="list-style-type: none"> <li>Existente</li> <li>Novo</li> </ul> <p><b>SISTEMA VIARIO</b></p> <ul style="list-style-type: none"> <li>Estatal</li> <li>Deputación</li> <li>Autonómico</li> <li>Municipal</li> </ul> <p><b>SISTEMAS XERAIS E DOTACIÓNIS LOCAIS</b></p> <ul style="list-style-type: none"> <li>Calzada</li> <li>Liña límite de edificación</li> <li>Zona de servidume</li> <li>Liña de Dominio Público EST</li> <li>Liña de Dominio Público AUT</li> </ul>	<p><b>EQUIPAMENTOS</b></p> <ul style="list-style-type: none"> <li>Existente</li> <li>Novo</li> </ul> <p><b>SISTEMA DE COMUNICACIÓN</b></p> <ul style="list-style-type: none"> <li>SF Sistema ferroviario (ADIF)</li> <li>Liña ferrocarril (ADIF)</li> <li>Rede ferroviaria de alta velocidade</li> <li>Dominio Público de Ferrocarril</li> <li>Liña límite de Edificación</li> <li>Zona de Afección de FFCC</li> </ul> <p><b>INFRAESTRUTURAS DE SERVIZOS</b></p> <ul style="list-style-type: none"> <li>EB Estación Bombeo</li> <li>EDAR Est. Dep. Augas Resid.</li> <li>IG Instalación Gas</li> <li>PL Punto Limpio</li> <li>PI Pl. Transferencia</li> <li>VI Vervedeiro Inertes</li> <li>VS Vervedeiro Selado</li> <li>AP-E nº Aparcamentos (AP-E nº)</li> <li>ES- nº Estación Servizo Carburantes (ES- nº)</li> </ul>	<p><b>GRÁFICO DE FOLLAS</b></p> <p><b>GRÁFICO DE HOJAS</b></p> <p>44 de 108</p>	<p><b>Concello de SILLED</b></p> <p><b>ALFONSO BOTANA S.L.</b></p> <p>36052_PXOM_202207_AP</p> <p>Julio 2022 ETRS 89 29N          Julio 2022 EPSG: 25829</p> <p>1:5.000</p>	<p><b>CONCELLO DE SILLED (PONTEVEDRA)</b></p> <p>AYUNTAMIENTO DE SILLED (PONTEVEDRA)</p> <p><b>PLAN XERAL DE ORDENACIÓN MUNICIPAL</b></p> <p>PLAN XERAL DE ORDENACIÓN MUNICIPAL</p> <p><b>Alfonso Botana S.L.</b></p> <p>Aprobación Provisional e Definitiva</p> <p><b>V. PLANOS DE ORDENACIÓN</b></p> <p>V. PLANOS DE ORDENACIÓN</p> <p><b>V.05.1 ORD. ESTRUCT. XERAL E ORGÁNICA DO CONCELLO I</b></p> <p>V.05.1 ORD. ESTRUCT. GENERAL Y ORGÁNICA DEL AYUNTAMIENTO I</p> <p>0 50 100 200 Metros</p>
---	--	---	--	--	---	---	--



- CLASIFICACIÓN DO SOLO**
- SOLO URBANO**
    - S.U. (Solo Urbano Residencial)
    - API-1 (Area Plan. Incorporado)
  - SOLO DE NÚCLEO RURAL**
    - Delimitación de núcleo rural
  - SOLO URBANIZABLE**
    - SUD (S. Urbz. Delimitado)
    - R - Residencial / I - Industrial

- SOLO RÚSTICO**
- SRPO (P. Ordinaria)
  - SRPA (P. Agropecuaria)
  - SRPI (P. Infraestruturas)
  - SRPAg (P. de Augas)
  - SRPPC (P. Patrimonio Cultural)
  - SRPF (P. Forestal)
  - SRPP (P. Paisaxística)
  - SRPAG (P. de Augas)

- PATRIMONIO CULTURAL**
- ARQUITECTÓNICO E ETNOGRÁFICO
    - Ben de interese cultural
    - Ámbito protexido
    - Contorno de protección nº de catálogo
  - CAMIÑO DE SANTIAGO
    - ARQUEOLÓXICO
    - Área de prot. Integral
    - Contorno de protección
    - Camiño Santiago
    - Camiño Real

- ESPAZOS LIBRES E ZONAS VERDES**
- Existente
  - Novo
- SISTEMA VIARIO**
- Estatal
  - Deputación
  - Autonómico
  - Municipal
- SISTEMAS XERAIS E DOTACIÓNIS LOCAIS**
- Calzada
  - Liña límite de edificación
  - Zona de servidume
  - Liña de Dominio Público EST
  - Liña de Dominio Público AUT
  - Liña límite de edificación
  - Liña de afección EST
  - Liña de afección AUT
  - Liña de afección DEP

- SISTEMA COMUNICACIÓNIS**
- SF Sistema ferroviario (ADIF)
  - Liña ferroviaria (ADIF)
  - Rede ferroviaria de alta velocidade
  - Dominio Público de Ferrocarril
  - Liña límite de Edificación
  - Zona de Afección de FFCC
- INFRAESTRUTURAS DE SERVIZOS**
- EB Estación Bombeo
  - EDAR Est. Dep. Augas Resid.
  - IG Instalación Gas
  - PL Punto Limpo
  - PI Pl. Transferencia
  - VI Vervedeiro Inertes
  - VS Vervedeiro Selado
  - Aparcamentos (AP-E nº)
  - Estación Servizo Carburantes (ES-nº)

**GRÁFICO DE FOLLAS**  
**GRÁFICO DE HOJAS**

AU	A2	B1	B2	B3	B4
C1	C2	C3	C4	C5	C6
D1	D2	D3	D4	D5	D6
E1	E2	E3	E4	E5	E6
F1	F2	F3	F4	F5	F6
G1	G2	G3	G4	G5	G6
H1	H2	H3	H4	H5	H6
I1	I2	I3	I4	I5	I6
J1	J2	J3	J4	J5	J6
K1	K2	K3	K4	K5	K6
L1	L2	L3	L4	L5	L6
M1	M2	M3	M4	M5	M6
N1	N2	N3	N4	N5	N6
O1	O2	O3	O4	O5	O6
P1	P2	P3	P4	P5	P6
Q1	Q2	Q3	Q4	Q5	Q6
R1	R2	R3	R4	R5	R6
S1	S2	S3	S4	S5	S6

Concello de SILLEDA

ALFONSO BOTANA S.L.

36052\_PXOM\_202207\_AP

Julio 2022 ETRS 89 29N EPSG: 25829

**CONCELLO DE SILLEDA (PONTEVEDRA)**  
 AYUNTAMIENTO DE SILLEDA (PONTEVEDRA)

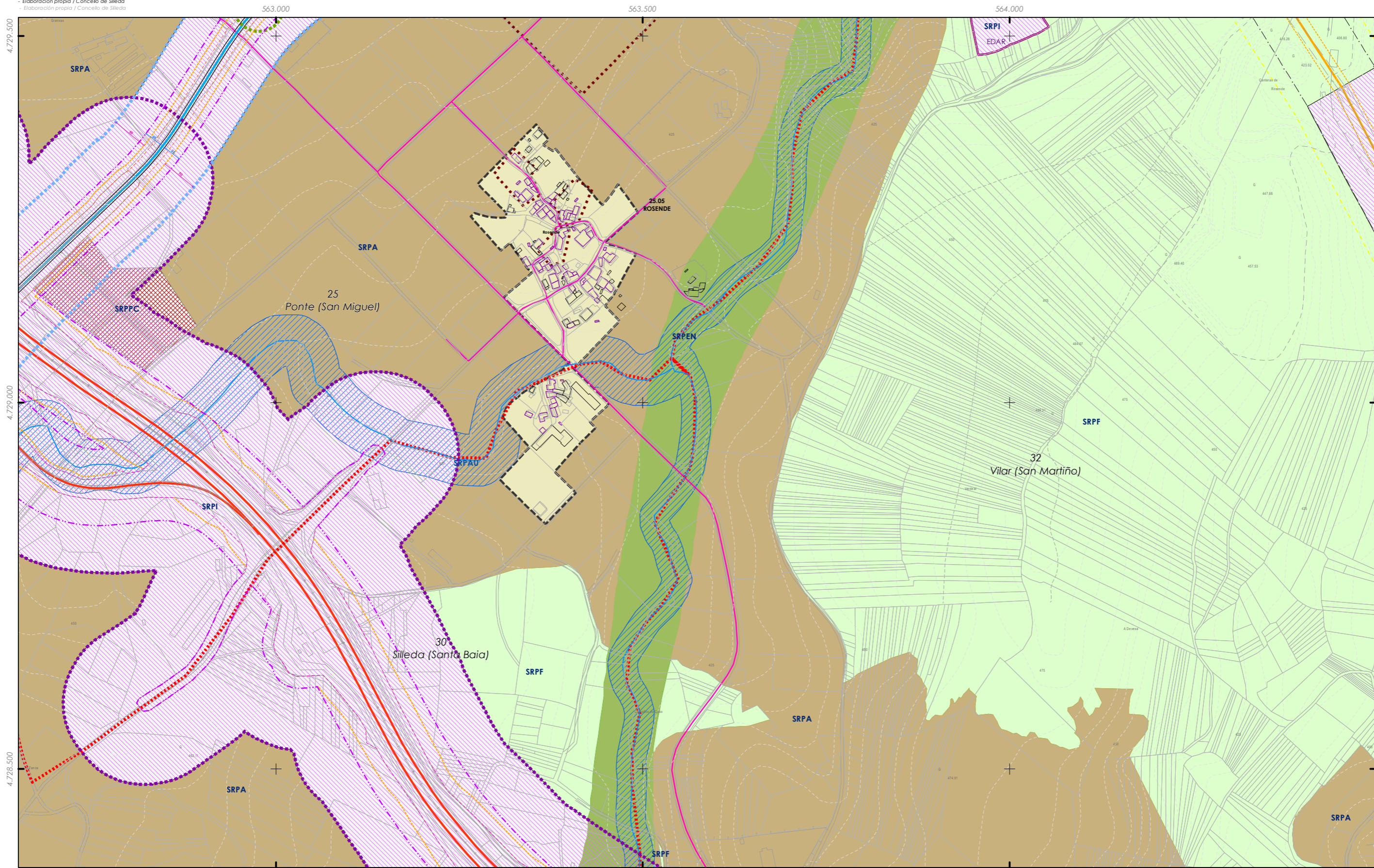
**PLAN XERAL DE ORDENACIÓN MUNICIPAL**  
 PLAN XERAL DE ORDENACIÓN MUNICIPAL

**Alfonso Botana S.L.**  
 Aprobación Provisional e Definitiva

**V. PLANOS DE ORDENACIÓN**  
 V. PLANOS DE ORDENACIÓN

**V.05.1 ORD. ESTRUCT. XERAL E ORGÁNICA DO CONCELLO I**  
 V.05.1 ORD. ESTRUCT. XERAL E ORGÁNICA DO CONCELLO I

0 50 100 200 Metros



- CLASIFICACIÓN DO SOLO**
- SOLO URBANO**
- S.U. (Solo Urbano Residencial)
  - API-1 (Area Plan. Incorporado)
- SOLO DE NÚCLEO RURAL**
- Delimitación de núcleo rural
- SOLO URBANIZABLE**
- SUD (S. Urbz. Delimitado)
  - R - Residencial / I - Industrial

- SOLO RÚSTICO**
- SRPO (P. Ordinaria)
  - SRPA (P. Agropecuaria)
  - SRPI (P. Infraestruturas)
  - SRPAg (P. de Augas)
  - SRPPC (P. Patrimonio Cultural)
  - SRPF (P. Forestal)
  - SRPP (P. Paisaxística)
  - SRPAg (P. de Augas)
- ZEC Zona Especial Conservación**

- PATRIMONIO CULTURAL**
- ARQUITECTÓNICO E ETNOGRÁFICO**
- Ben de interese cultural
  - Ámbito protexido
  - Contorno de protección nº de catálogo
- CAMIÑO DE SANTIAGO ARQUEOLÓXICO**
- GA36021000 código xacemento
  - Área de prof. Integral
  - Contorno de protección
  - Camión Santiago
  - Camión Real

- ESPAZOS LIBRES E ZONAS VERDES**
- Existente
  - Novo
- SISTEMA VIARIO**
- Estatal
  - Deputación
  - Autonómico
  - Municipal
- SISTEMAS XERAIS E DOTACIÓNS LOCAIS**
- Calzada
  - Liña límite de edificación
  - Zona de servidume
  - Liña de Dominio Público EST
  - Liña de Dominio Público AUT
  - Liña límite de edificación
  - Liña de afección EST
  - Liña de afección AUT
  - Liña de afección DEP

- SISTEMA COMUNICACIÓNS**
- SF Sistema ferroviario (ADIF)
  - Liña ferrocarril (ADIF)
  - Rede ferroviaria de alta velocidade
  - Dominio Público de Ferrocarril
  - Liña límite de Edificación
  - Zona de Afección de FFCC
- INFRAESTRUTURAS DE SERVIZOS**
- EB Estación Bombeo
  - EDAR Est. Dep. Augas Resid.
  - IG Instalación Gas
  - PL Punto Limpio
  - PI Pl. Transferencia
  - VI Vervedeiro Inertes
  - VS Vervedeiro Selado
  - Aparcamentos (AP-E nº)
  - Estación Servizo Carburantes (ES-nº)



**Concello de SILLEDA**

**ALFONSO BOTANA**

36052\_PXOM\_202207\_AP

Julio 2022 ETRS 89 29N EPSG: 25829

**CONCELLO DE SILLEDA (PONTEVEDRA)**

AYUNTAMIENTO DE SILLEDA (PONTEVEDRA)

**PLAN XERAL DE ORDENACIÓN MUNICIPAL**

PLAN XERAL DE ORDENACIÓN MUNICIPAL

**Alfonso Botana S.L.**

Aprobación Provisional e Definitiva

**V. PLANOS DE ORDENACIÓN**

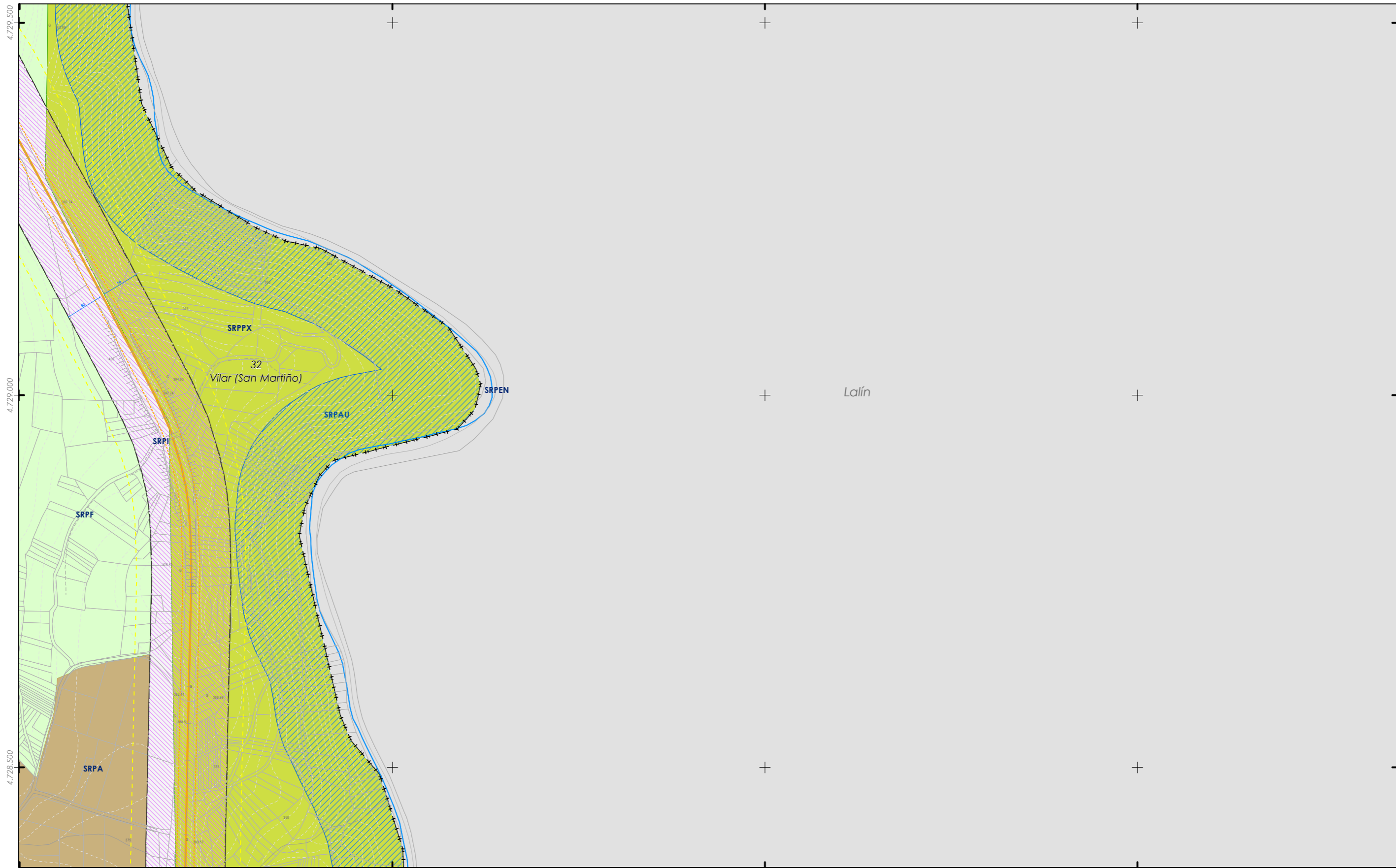
V. PLANOS DE ORDENACIÓN

**V.05.1 ORD. ESTRUCT. XERAL E ORGÁNICA DO CONCELLO I**

V.05.1 ORD. ESTRUCT. XERAL E ORGÁNICA DO CONCELLO I

0 50 100 200 Metros

1:5.000



<p><b>CLASIFICACIÓN DO SOLO</b></p> <p><b>SOLO URBANO</b></p> <ul style="list-style-type: none"> <li>S.U. (Solo Urbano Residencial)</li> <li>API-1 (Area Plan. Incorporado)</li> </ul> <p><b>SOLO DE NÚCLEO RURAL</b></p> <ul style="list-style-type: none"> <li>Delimitación de núcleo rural</li> </ul> <p><b>SOLO URBANIZABLE</b></p> <ul style="list-style-type: none"> <li>SUD (S. Urbz. Delimitado)</li> <li>R - Residencial / I - Industrial</li> </ul>	<p><b>SOLO RÚSTICO</b></p> <ul style="list-style-type: none"> <li>SRPO (P. Ordinaria)</li> <li>SRPA (P. Agropecuaria)</li> <li>SRPI (P. Infraestruturas)</li> <li>SRPAg (P. de Augas)</li> <li>SRPPC (P. Patrimonio Cultural)</li> <li>SRPF (P. Forestal)</li> <li>SRPP (P. Paisaxística)</li> <li>SRPAg (P. de Augas)</li> <li>ZEC Zona Especial Conservación</li> </ul>	<p><b>PATrimonio Cultural</b></p> <p><b>ARQUITECTÓNICO E ETNOGRÁFICO</b></p> <ul style="list-style-type: none"> <li>Ben de interese cultural</li> <li>Ámbito protexido</li> <li>Contorno de protección nº de catálogo</li> <li>00.00</li> </ul> <p><b>CAMIÑO DE SANTIAGO</b></p> <ul style="list-style-type: none"> <li>Camiño de Santiago</li> </ul> <p><b>ARQUEOLÓXICO</b></p> <ul style="list-style-type: none"> <li>GA36021000 código xacemento</li> <li>Área de prot. Integral</li> <li>Contorno de protección</li> <li>Camiño Santiago</li> <li>Camiño Real</li> </ul>	<p><b>SISTEMAS XERAIS E DOTACIÓN LOCAIS</b></p> <p><b>ESPACIOS LIBRES E ZONAS VERDES</b></p> <ul style="list-style-type: none"> <li>Existente</li> <li>Novo</li> </ul> <p><b>SISTEMA VIARIO</b></p> <ul style="list-style-type: none"> <li>Estatal</li> <li>Deputación</li> <li>Autonómico</li> <li>Municipal</li> <li>Calzada</li> <li>Liña límite de edificación</li> <li>Zona de servidume</li> <li>Liña de Dominio Público EST</li> <li>Liña de Dominio Público AUT</li> </ul>	<p><b>EQUIPAMENTOS</b></p> <ul style="list-style-type: none"> <li>Existente</li> <li>Novo</li> </ul> <p><b>SISTEMA COMUNICACIÓN</b></p> <ul style="list-style-type: none"> <li>SF Sistema ferroviario (ADIF)</li> <li>Liña ferroviaria (ADIF)</li> <li>Rede ferroviaria de alta velocidade</li> <li>Dominio Público de Ferrocarrís</li> <li>Liña Límite de Edificación</li> <li>Zona de Afección de FFCC</li> </ul> <p><b>INFRAESTRUTURAS DE SERVIZOS</b></p> <ul style="list-style-type: none"> <li>EB Estación Bombeo</li> <li>EDAR Est. Dep. Augas Resid.</li> <li>IG Instalación Gas</li> <li>PL Punto Limpio</li> <li>PI Pl. Transferencia</li> <li>VI Vervedeiro Inertes</li> <li>VS Vervedeiro Selado</li> <li>Aparcamentos (AP-E nº)</li> <li>Estación Servizo Carburantes (ES-nº)</li> </ul>	<p><b>GRÁFICO DE FOLLAS DE HOJAS</b></p> <p>47 de 108</p>	<p><b>Concello de SILLED</b></p> <p><b>ALFONSO BOTANA</b></p> <p>36052_PXOM_202207_AP</p> <p>Julio 2022 ETRS 89 29N EPSG: 25829</p> <p>1:5.000</p>	<p><b>CONCELLO DE SILLED (PONTEVEDRA)</b></p> <p>AYUNTAMIENTO DE SILLED (PONTEVEDRA)</p> <p><b>PLAN XERAL DE ORDENACIÓN MUNICIPAL</b></p> <p>PLAN XERAL DE ORDENACIÓN MUNICIPAL</p> <p><b>Alfonso Botana S.L.</b></p> <p>Aprobación Provisional e Definitiva</p> <p><b>V. PLANOS DE ORDENACIÓN</b></p> <p>V. PLANOS DE ORDENACIÓN</p> <p><b>V.05.1 ORD. ESTRUCT. XERAL E ORGÁNICA DO CONCELLO I</b></p> <p>V.05.1 ORD. ESTRUCT. XERAL E ORGÁNICA DEL AYUNTAMIENTO I</p> <p>0 50 100 200 Metros</p>
---	---	--	--	---	---	--	--

19  
 Moalde (San Mamede)

SRPPC

SRPEN

A Estrada

Capela de San Sebastián

**CLASIFICACIÓN DO SOLO**

**SOLO URBANO**  
 S.U. (Solo Urbano Residencial)  
 API-1 (Area Plan. Incorporado)

**SOLO DE NÚCLEO RURAL**  
 Delimitación de núcleo rural

**SOLO URBANIZABLE**  
 SUD (S. Urbz. Delimitado)  
 R - Residencial / I - Industrial

**SOLO RÚSTICO**

SRPO (P. Ordinaria) SRPPC (P. Patrimonio Cultural)

SRPA (P. Agropecuaria) SRPF (P. Forestal)

SRPI (P. Infraestruturas) SRPP (P. Paisaxística)

SRPAg (P. de Augas) SRPAg (P. de Augas)

ZEC Zona Especial Conservación

**PATRIMONIO CULTURAL**

**ARQUITECTÓNICO E ETNOGRÁFICO**  
 Ben de interese cultural  
 Ámbito protexido  
 Contorno de protección nº de catálogo

**CAMIÑO DE SANTIAGO ARQUEOLÓXICO**  
 Camiño de Santiago  
 Área de prot. Integral  
 Contorno de protección código xacemento

**CAMIÑO DE SANTIAGO**  
 Camiño Real

**SISTEMAS XERAIS E DOTACIÓN LOCAIS**

**ESPACIOS LIBRES E ZONAS VERDES**  
 Existente  
 Novo

**SISTEMA VIARIO**  
 Estatal  
 Deputación  
 Municipal

**EQUIPAMENTOS**  
 Existente  
 Novo

**SISTEMA COMUNICACIÓN**  
 SF Sistema ferroviario (ADIF)  
 Liña ferrocarril (ADIF)  
 Rede ferroviaria de alta velocidade  
 Dominio Público de Ferrocarril  
 Liña Límite de Edificación  
 Zona de Afección de FFCC

**INFRAESTRUTURAS DE SERVIZOS**  
 Estación Bombeo  
 Est. Dep. Augas Resid.  
 Instalación Gas  
 Punto Limpio  
 Aparcamentos (AP-E nº)  
 Estación Servizo Carburantes (ES-nº)

**LIÑAS DE AFECCIÓN**  
 Liña límite de edificación  
 Liña de afección EST  
 Liña de afección AUT  
 Liña de afección DEP

**INFRAESTRUTURAS DE SERVIZOS**  
 Estación Bombeo  
 Est. Dep. Augas Resid.  
 Instalación Gas  
 Punto Limpio  
 Aparcamentos (AP-E nº)  
 Estación Servizo Carburantes (ES-nº)

**GRÁFICO DE FOLLAS DE HOJAS**

48 de 108

Concello de SILLEDA

ALFONSO BOTANA

36052\_PXOM\_202207\_AP

Julio 2022 ETRS 89 29N EPSG: 25829

1:5.000

**CONCELLO DE SILLEDA (PONTEVEDRA)**  
 AYUNTAMIENTO DE SILLEDA (PONTEVEDRA)

**PLAN XERAL DE ORDENACIÓN MUNICIPAL**  
 PLAN XERAL DE ORDENACIÓN MUNICIPAL

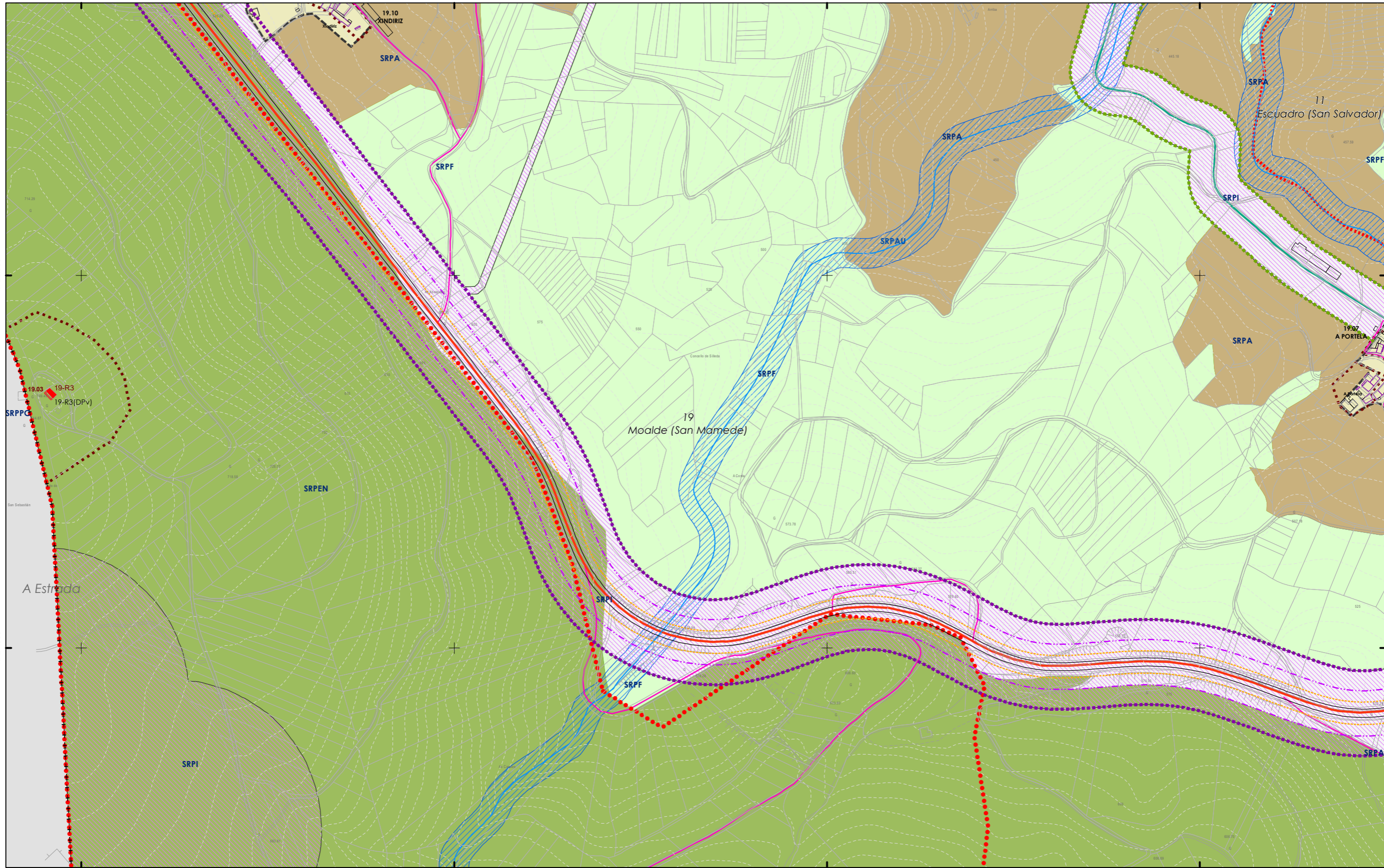
**Alfonso Botana S.L.**  
 Aprobación Provisional e Definitiva

**V. PLANOS DE ORDENACIÓN**  
 V. PLANOS DE ORDENACIÓN

**V.05.1 ORD. ESTRUCT. XERAL E ORGÁNICA DO CONCELLO I**  
 V.05.1 ORD. ESTRUCT. XERAL E ORGÁNICA DO CONCELLO I

0 50 100 200 Metros





- CLASIFICACIÓN DO SOLO**
- SOLO URBANO**
    - S.U. (Solo Urbano Residencial)
    - API-1 (Area Plan. Incorporado)
  - SOLO DE NÚCLEO RURAL**
    - Delimitación de núcleo rural
  - SOLO URBANIZABLE**
    - SUD (S. Urbz. Delimitado)
    - R - Residencial / I - Industrial

- SOLO RÚSTICO**
- SRPO (P. Ordinaria)
  - SRPA (P. Agropecuaria)
  - SRPI (P. Infraestruturas)
  - SRPAg (P. de Augas)
  - SRPPC (P. Patrimonio Cultural)
  - SRPF (P. Forestal)
  - SRPP (P. Paisaxística)
  - SRPAg (P. de Augas)

- PATRIMONIO CULTURAL**
- ARQUITECTÓNICO E ETNOGRÁFICO
    - Ben de interese cultural
    - Ámbito protexido
    - Contorno de protección nº de catálogo
  - CAMIÑO DE SANTIAGO
    - ARQUEOLÓXICO
    - Área de prot. Integral
    - Contorno de protección código xacemento
    - Camiño Santiago
    - Camiño Real

- SISTEMAS XERAIS E DOTACIÓNIS LOCAIS**
- ESPACIOS LIBRES E ZONAS VERDES**
- Existente
  - Novo
- SISTEMA VIARIO**
- Estatal
  - Deputación
  - Autonómico
  - Municipal
- LIÑAS DE AFECCIÓN**
- Liña límite de edificación
  - Zona de servidume
  - Liña de afección AUT
  - Liña de Dominio Público EST
  - Liña de Dominio Público AUT

- EQUIPAMENTOS**
- Existente
  - Novo

- SISTEMA COMUNICACIONES**
- SF Sistema ferroviario (ADIF)
  - Liña ferroviaria (ADIF)
  - Rede ferroviaria de alta velocidade
  - Dominio Público de Ferrocarrís
  - Liña Límite de Edificación
  - Zona de Afección de FFCC
- INFRAESTRUTURAS DE SERVIZOS**
- EB Estación Bombeo
  - EDAR Est. Dep. Augas Resid.
  - IG Instalación Gas
  - PL Punto Limpio
  - PI Pl. Transferencia
  - VI Verdedeiro Inertes
  - VS Verdedeiro Selado
  - Aparcamentos (AP-E nº)
  - Estación Servizo Carburantes (ES-nº)



Concello de SILLEDA

ALFONSO BOTANA S.L.

36052\_PXOM\_202207\_AP

Julio 2022 ETRS 89 29N EPSG: 25829

CONCELLO DE SILLEDA (PONTEVEDRA)

AYUNTAMIENTO DE SILLEDA (PONTEVEDRA)

PLAN XERAL DE ORDENACIÓN MUNICIPAL

PLAN XERAL DE ORDENACIÓN MUNICIPAL

Alfonso Botana S.L.

Aprobación Provisional e Definitiva

V. PLANOS DE ORDENACIÓN

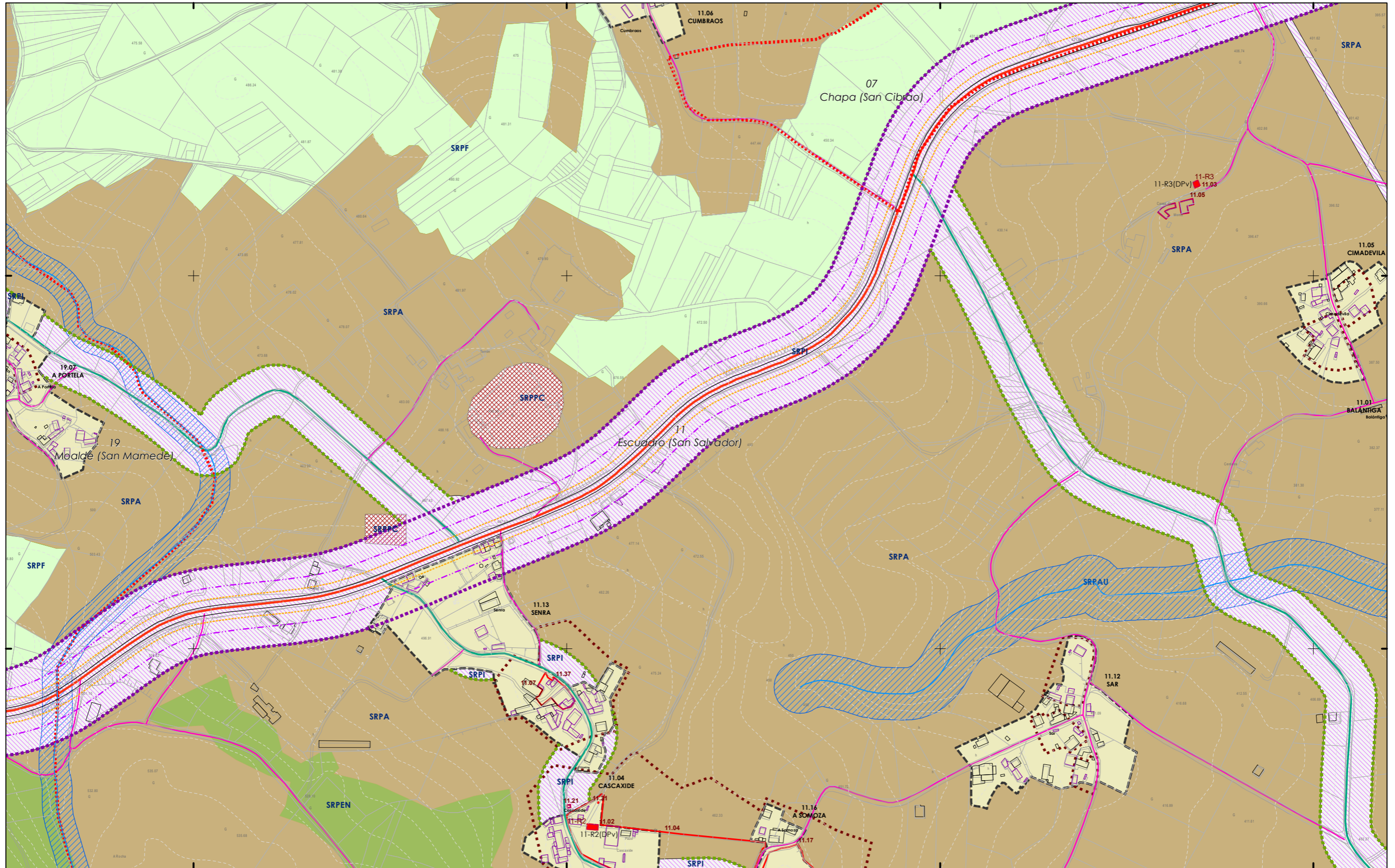
V. PLANOS DE ORDENACIÓN

V.05.1 ORD. ESTRUCT. XERAL E ORGÁNICA DO CONCELLO I

V.05.1 ORD. ESTRUCT. XERAL E ORGÁNICA DO CONCELLO I


0 50 100 200 Metros

49 de 108 1:5.000



- CLASIFICACIÓN DO SOLO**
- SOLO URBANO**
    - S.U. (Solo Urbano Residencial)
    - API-1 (Area Plan. Incorporada)
  - SOLO DE NÚCLEO RURAL**
    - Delimitación de núcleo rural
  - SOLO URBANIZABLE**
    - SUD (S. Urbz. Delimitado)
    - R - Residencial / I - Industrial

- SOLO RÚSTICO**
- SRPO (P. Ordinaria)
  - SRPA (P. Agropecuaria)
  - SRPI (P. Infraestruturas)
  - SRPAg (P. de Augas)
  - SRPPC (P. Patrimonio Cultural)
  - SRPF (P. Forestal)
  - SRPP (P. Paisaxística)
  - SRPAg (P. de Augas)



- PATRIMONIO CULTURAL**
- ARQUITECTÓNICO E ETNOGRÁFICO
    - Ben de interese cultural
    - Ámbito protexido
    - Contorno de protección nº de catálogo 00.00
  - CAMIÑO DE SANTIAGO ARQUEOLÓXICO
    - Área de prot. Integral
    - Contorno de protección código xacemento
    - Camiño Santiago
    - Camiño Real

- ESPAZOS LIBRES E ZONAS VERDES**
- Existente
  - Novo
- SISTEMA VIARIO**
- Estatal
  - Deputación
  - Autonómico
  - Municipal
- SISTEMAS XERAIS E DOTACIÓNS LOCAIS**
- Calzada
  - Liña límite de edificación
  - Zona de servidume
  - Liña de Dominio Público EST
  - Liña de Dominio Público AUT
  - Liña límite de edificación
  - Liña de afección EST
  - Liña de afección AUT
  - Liña de afección DEP

- EQUIPAMENTOS**
- Existente
  - Novo

- SISTEMA COMUNICACIÓNS**
- SF Sistema ferroviario (ADIF)
  - Liña ferrocarril (ADIF)
  - Rede ferroviaria de alta velocidade
  - Dominio Público de Ferrocarril
  - Liña límite de Edificación
  - Zona de Afección de FFCC
- INFRAESTRUTURAS DE SERVIZOS**
- EB Estación Bombeo
  - EDAR Est. Dep. Augas Resid.
  - IG Instalación Gas
  - PL Punto Limpo
  - Aparcamentos (AP-E nº)
  - Estación Servizo Carburantes (ES-nº)
  - PI Pl. Transferencia
  - VI Vervedeiro Inertes
  - VS Vervedeiro Selado



Concello de SILLEDA

ALFONSO BOTANA S.L.

36052\_PXOM\_202207\_AP

Xullo 2022 ETRS 89 29N  
 Julio 2022 EPSG: 25829

**CONCELLO DE SILLEDA (PONTEVEDRA)**  
 AYUNTAMIENTO DE SILLEDA (PONTEVEDRA)

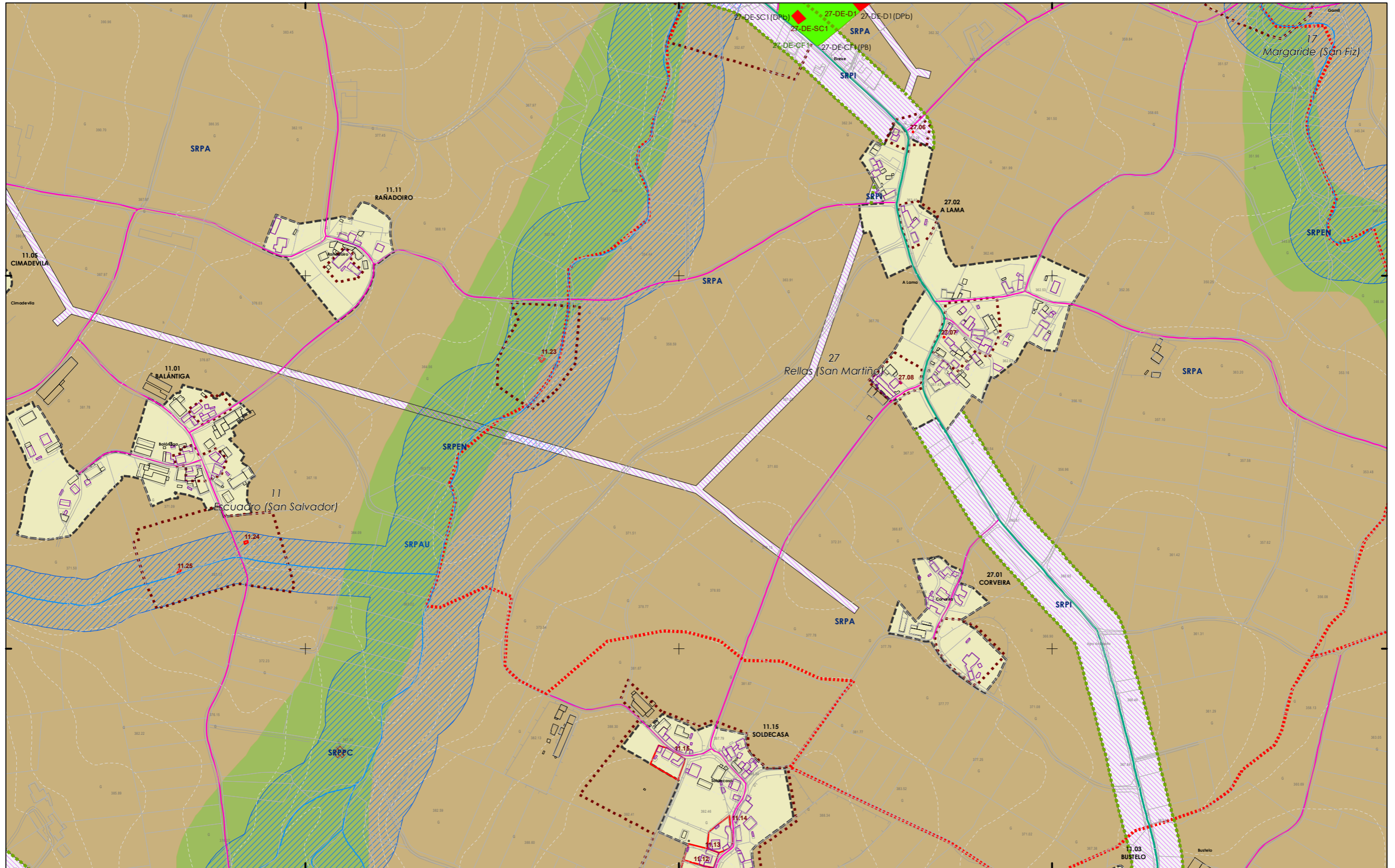
**PLAN XERAL DE ORDENACIÓN MUNICIPAL**  
 PLAN XERAL DE ORDENACIÓN MUNICIPAL

**Alfonso Botana S.L.**  
 Aprobación Provisional e Definitiva

**V. PLANOS DE ORDENACIÓN**  
 V. PLANOS DE ORDENACIÓN

**V.05.1 ORD. ESTRUCT. XERAL E ORGÁNICA DO CONCELLO I**  
 V.05.1 ORD. ESTRUCT. XERAL E ORGÁNICA DO CONCELLO I

0 50 100 200 Metros



- CLASIFICACIÓN DO SOLO**
- SOLO URBANO**
    - S.U. (Solo Urbano Residencial)
    - API-1 (Area Plan. Incorporado)
  - SOLO DE NÚCLEO RURAL**
    - Delimitación de núcleo rural
  - SOLO URBANIZABLE**
    - SUD (S. Urbz. Delimitado)
    - R - Residencial / I - Industrial

- SOLO RÚSTICO**
- SRPO (P. Ordinaria)
  - SRPA (P. Agropecuaria)
  - SRPI (P. Infraestruturas)
  - SRPAg (P. de Augas)
  - SRPPC (P. Patrimonio Cultural)
  - SRPF (P. Forestal)
  - SRPP (P. Paisaxística)
  - SRPAg (P. de Augas)
  - ZEC Zona Especial Conservación

- PATRIMONIO CULTURAL**
- ARQUITECTÓNICO E ETNOGRÁFICO
    - Ben de interese cultural
    - Ámbito protexido
    - Contorno de protección nº de catálogo
    - 00.00
  - CAMIÑO DE SANTIAGO ARQUEOLÓXICO
    - Área de prot. Integral
    - Contorno de protección
    - GA36021000 código xacemento
    - Camiño Santiago
    - Camión Real

- ESPAZOS LIBRES E ZONAS VERDES**
- Existente
  - Novo
- SISTEMA VIARIO**
- Calzada
  - Liña límite de edificación
  - Zona de servidume
  - Liña de Dominio Público EST
  - Liña de Dominio Público AUT

- EQUIPAMENTOS**
- Existente
  - Novo
- SISTEMAS XERAIS E DOTACIÓNS LOCAIS**
- Autonómico
  - Municipal
  - Liña límite de edificación
  - Liña de afección EST
  - Liña de afección AUT
  - Liña de afección DEP

- SISTEMA COMUNICACIÓNS**
- SF Sistema ferroviario (ADIF)
  - Liña ferrocarril (ADIF)
  - Rede ferroviaria de alta velocidade
  - Dominio Público de Ferrocarrís
  - Liña límite de Edificación
  - Zona de Afección de FFCC
- INFRAESTRUTURAS DE SERVIZOS**
- EB Estación Bombeo
  - EDAR Est. Dep. Augas Resid.
  - IG Instalación Gas
  - PL Punto Limpio
  - Aparcamentos (AP-E nº)
  - Estación Servizo Carburantes (ES-nº)
  - PI Pl. Transferencia
  - VI Vervedeiro Inertes
  - VS Vervedeiro Selado



**Concello de SILLED A**

**ALFONSO BOTANA**

36052\_PXOM\_202207\_AP

Xullo 2022 ETRS 89 29N  
 Julio 2022 EPSG: 25829

51 de 108

**CONCELLO DE SILLED A (PONTEVEDRA)**

AYUNTAMIENTO DE SILLED A (PONTEVEDRA)

**PLAN XERAL DE ORDENACIÓN MUNICIPAL**

PLAN XERAL DE ORDENACIÓN MUNICIPAL

**Alfonso Botana S.L.**

Aprobación Provisional e Definitiva

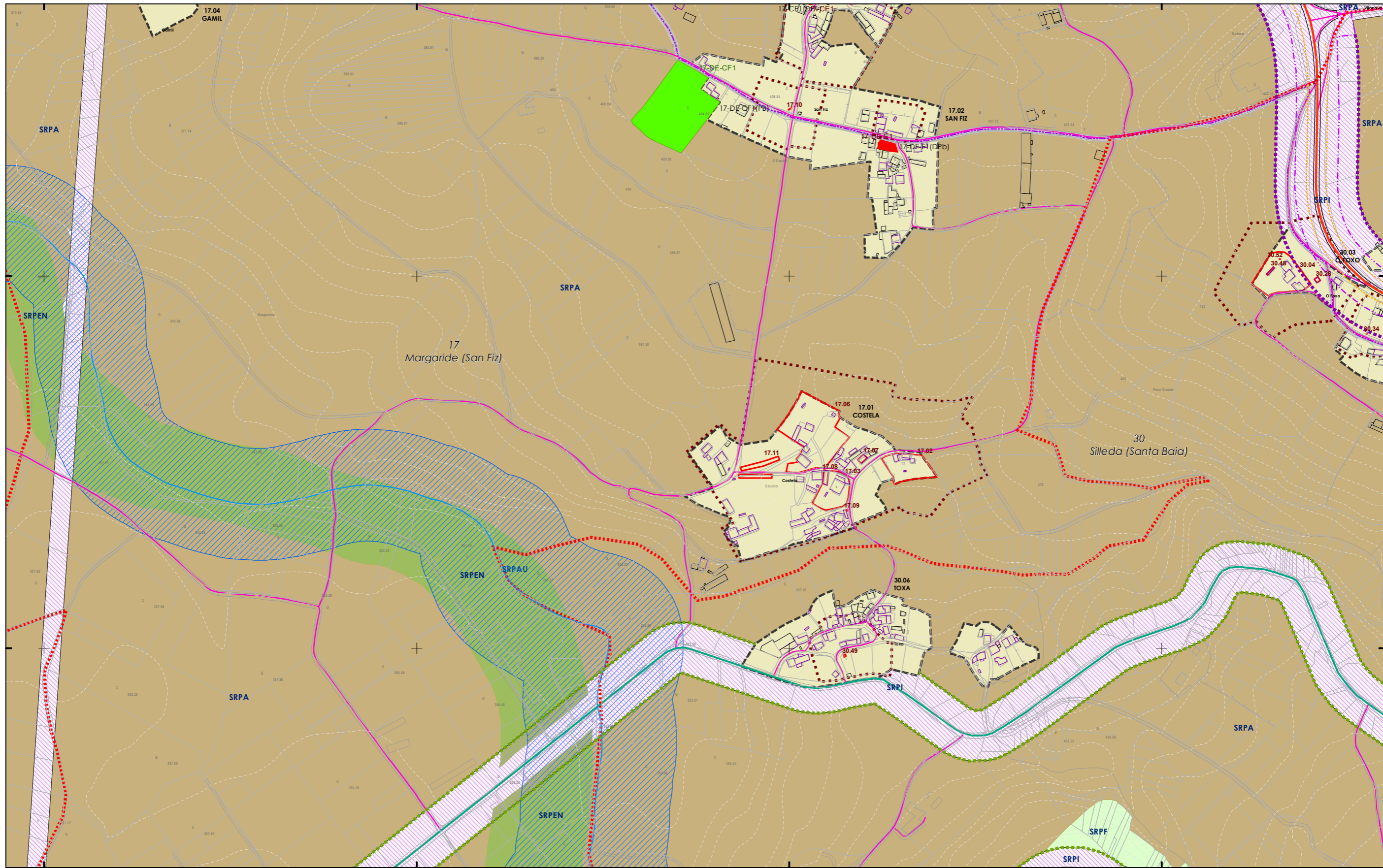
**V. PLANOS DE ORDENACIÓN**

V. PLANOS DE ORDENACIÓN

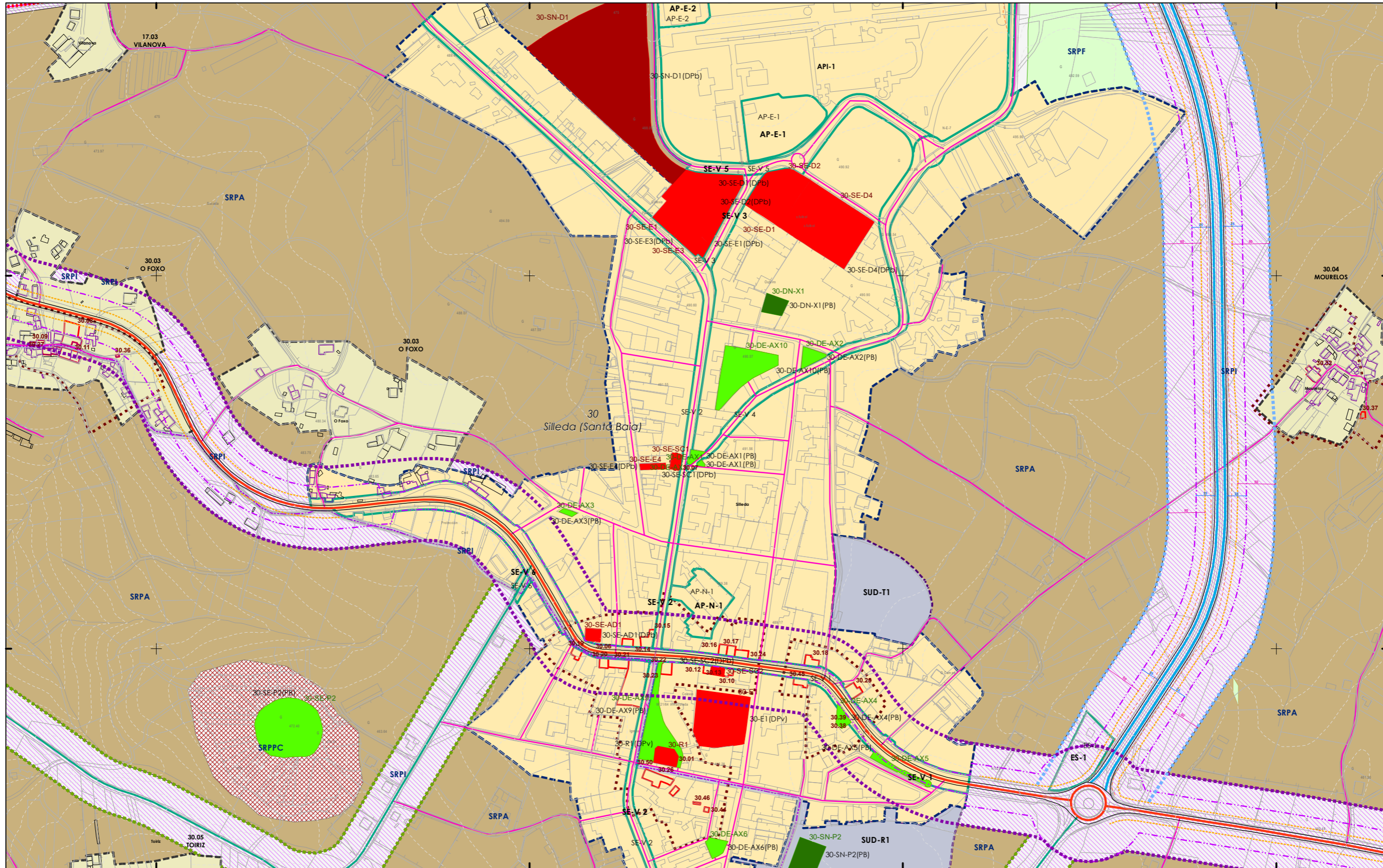
**V.05.1 ORD. ESTRUCT. XERAL E ORGÁNICA DO CONCELLO I**

V.05.1 ORD. ESTRUCT. XERAL E ORGÁNICA DO CONCELLO I

0 50 100 200 Metros



<p><b>CLASIFICACIÓN DO SOLO</b></p> <p><b>SOLO URBANO</b></p> <ul style="list-style-type: none"> <li>S.U. (Solo Urbano Residencial)</li> <li>API-1 (Area Plan. Incorporado)</li> </ul> <p><b>SOLO DE NÚCLEO RURAL</b></p> <ul style="list-style-type: none"> <li>Delimitación de núcleo rural</li> </ul> <p><b>SOLO URBANIZABLE</b></p> <ul style="list-style-type: none"> <li>SUD (S. Urbz. Delimitado)</li> <li>R - Residencial / I - Industrial</li> </ul>	<p><b>SOLO RÚSTICO</b></p> <ul style="list-style-type: none"> <li>SRPO (P. Ordinaria)</li> <li>SRPA (P. Agropecuaria)</li> <li>SRPI (P. Infraestruturas)</li> <li>SRPAg (P. de Augas)</li> <li>ZEC Zona Especial Conservación</li> </ul>	<p><b>PATRIMONIO CULTURAL</b></p> <p>ARQUITECTÓNICO E ETNOGRÁFICO</p> <ul style="list-style-type: none"> <li>Ben de interese cultural</li> <li>Ámbito protexido</li> <li>Contorno de protección nº de catálogo</li> </ul> <p>CAMIÑO DE SANTIAGO ARQUEOLÓXICO</p> <ul style="list-style-type: none"> <li>Área de prot. Integral</li> <li>Contorno de protección</li> <li>Camiño Santiago</li> <li>Camiño Real</li> </ul>	<p><b>ESPAZOS LIBRES E ZONAS VERDES</b></p> <ul style="list-style-type: none"> <li>Existente</li> <li>Novo</li> </ul> <p><b>SISTEMA VIARIO</b></p> <ul style="list-style-type: none"> <li>Estatal</li> <li>Deputación</li> <li>Autonómico</li> <li>Municipal</li> </ul> <p><b>SISTEMAS XERAIS E DOTACIÓN LOCAIS</b></p> <ul style="list-style-type: none"> <li>Calzada</li> <li>Liña límite de edificación</li> <li>Zona de servidume</li> <li>Liña de Dominio Público EST</li> <li>Liña de Dominio Público AUT</li> </ul>	<p><b>EQUIPAMENTOS</b></p> <ul style="list-style-type: none"> <li>Existente</li> <li>Novo</li> </ul> <p><b>SISTEMA DE COMUNICACIÓN</b></p> <ul style="list-style-type: none"> <li>SF Sistema ferroviario (ADIF)</li> <li>Liña ferroviaria (ADIF)</li> <li>Rede ferroviaria de alta velocidade</li> <li>Dominio Público de Ferrocarrís</li> <li>Liña Límite de Edificación</li> <li>Zona de Afección de FFCC</li> </ul> <p><b>INFRAESTRUTURAS DE SERVIZOS</b></p> <ul style="list-style-type: none"> <li>EB Estación Bombeo</li> <li>EDAR Est. Dep. Augas Resid.</li> <li>IG Instalación Gas</li> <li>PL Punto Limpio</li> <li>Aparcamentos (AP-E nº)</li> <li>Estación Servizo Carburantes (ES-nº)</li> </ul>	<p><b>GRÁFICO DE FOLLAS</b></p> <p><b>GRÁFICO DE HOJAS</b></p> <p>52 de 108</p>	<p><b>Concello de SILLEDA</b></p> <p><b>ALFONSO BOTANA</b></p> <p>36052_PXOM_202207_AP</p> <p>Julio 2022 ETRS 89 29N          Julio 2022 EPSG: 25829</p> <p>1:5.000</p>	<p><b>CONCELLO DE SILLEDA (PONTEVEDRA)</b></p> <p>AYUNTAMIENTO DE SILLEDA (PONTEVEDRA)</p> <p><b>PLAN XERAL DE ORDENACIÓN MUNICIPAL</b></p> <p>PLAN XERAL DE ORDENACIÓN MUNICIPAL</p> <p><b>Alfonso Botana S.L.</b></p> <p>Aprobación Provisional e Definitiva</p> <p>V. PLANOS DE ORDENACIÓN</p> <p>V. PLANOS DE ORDENACIÓN</p> <p><b>V.05.1 ORD. ESTRUCT. XERAL E ORGÁNICA DO CONCELLO I</b></p> <p>V.05.1 ORD. ESTRUCT. XERAL E ORGÁNICA DEL AYUNTAMIENTO I</p> <p>0 50 100 200 Metros</p>
---	--	---	--	---	---	---	---



- CLASIFICACIÓN DO SOLO**
- SOLO URBANO**
    - S.U. (Solo Urbano Residencial)
    - API-1 (Area Plan. Incorporado)
  - SOLO DE NÚCLEO RURAL**
    - Delimitación de núcleo rural
  - SOLO URBANIZABLE**
    - SUD (S. Urbz. Delimitado)
    - R - Residencial / I - Industrial

- SOLO RÚSTICO**
- SRPO (P. Ordinaria)
  - SRPA (P. Agropecuaria)
  - SRPI (P. Infraestruturas)
  - SRPAg (P. de Augas)
  - SRPPC (P. Patrimonio Cultural)
  - SRPF (P. Forestal)
  - SRPP (P. Paisaxística)
  - SRPAg (P. de Augas)
  - ZEC Zona Especial Conservación

- PATRIMONIO CULTURAL**
- ARQUITECTÓNICO E ETNOGRÁFICO
    - Ben de interese cultural
    - Ámbito protexido
    - Contorno de protección nº de catálogo
  - CAMIÑO DE SANTIAGO ARQUEOLÓXICO
    - Área de prot. Integral
    - Contorno de protección
    - GA36021000 código xacemento
    - Camiño Santiago
    - Camiño Real

- ESPAZOS LIBRES E ZONAS VERDES**
- Existente
  - Novo
- SISTEMA VIARIO**
- Estatal
  - Deputación
  - Autonómico
  - Municipal
  - Liña límite de edificación
  - Liña de afección EST
  - Liña de afección AUT
  - Liña de afección DEP
  - Liña de Dominio Público EST
  - Liña de Dominio Público AUT

- EQUIPAMENTOS**
- Existente
  - Novo
- SISTEMAS XERAIS E DOTACIÓNS LOCAIS**
- Calzada
  - Liña límite de edificación
  - Zona de servitude
  - Liña de Dominio Público EST
  - Liña de Dominio Público AUT
  - Liña límite de edificación
  - Liña de afección EST
  - Liña de afección AUT
  - Liña de afección DEP

- SISTEMA COMUNICACIÓNS**
- SF Sistema ferroviario (ADIF)
  - Liña ferroviaria (ADIF)
  - Rede ferroviaria de alta velocidade
  - Dominio Público de Ferrocarrís
  - Liña Límite de Edificación
  - Zona de Afección de FFCC
- INFRAESTRUTURAS DE SERVIZOS**
- Estación Bombeo
  - Est. Dep. Augas Resid.
  - Verdedoiro Inertes
  - Instalación Gas
  - Punto Limpo
  - Aparcamentos (AP-E nº)
  - Estación Servizo Carburantes (ES-nº)
  - PI Pl. Transferencia
  - VI Verdedoiro Inertes
  - VS Verdedoiro Selado

**GRÁFICO DE FOLLAS GRÁFICO DE HOJAS**

AU	A2	B1	B2	B3	B4
C1	C2	C3	C4	C5	C6
D1	D2	D3	D4	D5	D6
E1	E2	E3	E4	E5	E6
F1	F2	F3	F4	F5	F6
G1	G2	G3	G4	G5	G6
H1	H2	H3	H4	H5	H6
I1	I2	I3	I4	I5	I6
J1	J2	J3	J4	J5	J6
K1	K2	K3	K4	K5	K6
L1	L2	L3	L4	L5	L6
M1	M2	M3	M4	M5	M6
N1	N2	N3	N4	N5	N6
O1	O2	O3	O4	O5	O6
P1	P2	P3	P4	P5	P6
Q1	Q2	Q3	Q4	Q5	Q6
R1	R2	R3	R4	R5	R6
S1	S2	S3	S4	S5	S6

Concello de SILLEDA

ALFONSO BOTANA S.L.

36052\_PXOM\_202207\_AP

Xullo 2022 ETRS 89 29N  
 Julio 2022 EPSG: 25829

1:5.000

**CONCELLO DE SILLEDA (PONTEVEDRA)**  
 AYUNTAMIENTO DE SILLEDA (PONTEVEDRA)

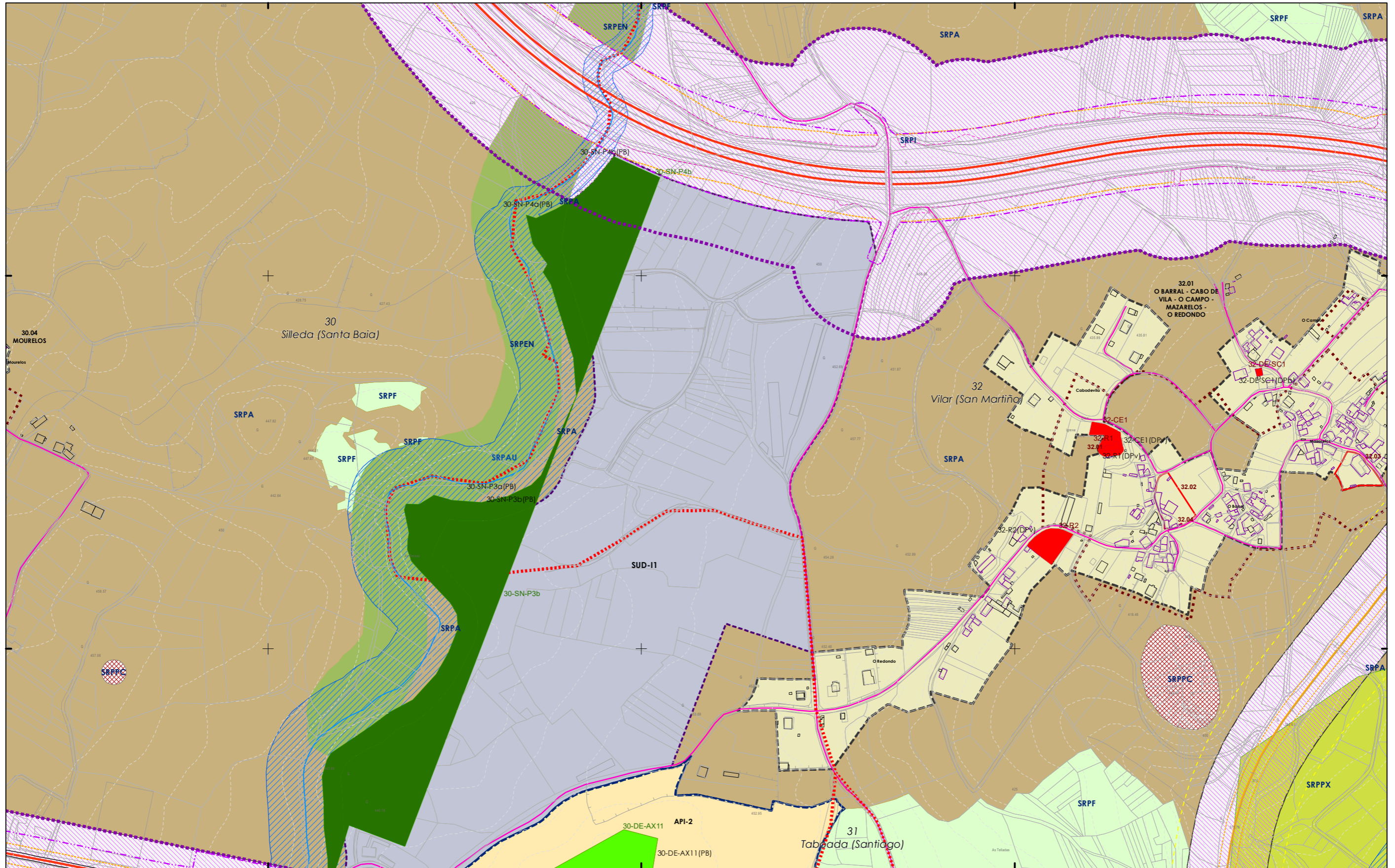
**PLAN XERAL DE ORDENACIÓN MUNICIPAL**  
 PLAN XERAL DE ORDENACIÓN MUNICIPAL

**Alfonso Botana S.L.**  
 Aprobación Provisional e Definitiva

**V. PLANOS DE ORDENACIÓN**  
 V. PLANOS DE ORDENACIÓN

**V.05.1 ORD. ESTRUCT. XERAL E ORGÁNICA DO CONCELLO I**  
 V.05.1 ORD. ESTRUCT. XERAL E ORGÁNICA DO CONCELLO I

0 50 100 200 Metros



**CLASIFICACIÓN DO SOLO**

**SOLO URBANO**  
 S.U. (Solo Urbano Residencial)  
 API-1 (Area Plan. Incorporado)

**SOLO DE NÚCLEO RURAL**  
 Delimitación de núcleo rural

**SOLO URBANIZABLE**  
 SUD (S. Urbz. Delimitado)  
 R - Residencial / I - Industrial

**SOLO RÚSTICO**

SRPO (P. Ordinaria)

SRPA (P. Agropecuaria)

SRPI (P. Infraestruturas)

SRPAg (P. de Augas)

SRPPC (P. Patrimonio Cultural)

SRPF (P. Forestal)

SRPP (P. Paisaxística)

SRPAG (P. de Augas)

ZEC Zona Especial Conservación

**PATRIMONIO CULTURAL**

ARQUITECTÓNICO E ETNOGRÁFICO  
 Ben de interese cultural  
 Ámbito protexido  
 Contorno de protección nº de catálogo

CAMIÑO DE SANTIAGO ARQUEOLÓXICO  
 Área de prot. Integral  
 Contorno de protección  
 código xacemento

CAMIÑO DE SANTIAGO  
 CAMIÑO REAL

**ESPAZOS LIBRES E ZONAS VERDES**

Existente  
 Novo

**SISTEMA VIARIO**

Estatal  
 Deputación  
 Calzada

**SISTEMAS XERAIS E DOTACIÓNIS LOCAIS**

Liña límite de edificación  
 Zona de servidume  
 Liña de Dominio Público EST  
 Liña de Dominio Público AUT

**EQUIPAMENTOS**

Existente  
 Novo

Autonómico  
 Municipal

Liña límite de edificación  
 Liña de afección EST  
 Liña de afección AUT  
 Liña de afección DEP

**SISTEMA COMUNICACIÓNIS**

SF Sistema ferroviario (ADIF)  
 Liña ferroviaria (ADIF)  
 Rede ferroviaria de alta velocidade  
 Dominio Público de Ferrocarrís  
 Liña límite de Edificación  
 Zona de Afección de FFCC

**INFRAESTRUTURAS DE SERVIZOS**

Estación Bombeo  
 Est. Dep. Augas Resid.  
 Instalación Gas  
 Punto Limpo  
 Aparcamentos (AP-E nº)  
 Estación Servizo Carburantes (ES-nº)

PI Pl. Transferencia  
 VI Vervedeiro Inertes  
 VS Vervedeiro Selado



Concello de SILLEDA

ALFONSO BOTANA

36052\_PXOM\_202207\_AP

Xullo 2022 ETRS 89 29N  
 Julio 2022 EPSG: 25829

1:5.000

CONCELLO DE SILLEDA (PONTEVEDRA)  
 AYUNTAMIENTO DE SILLEDA (PONTEVEDRA)

PLAN XERAL DE ORDENACIÓN MUNICIPAL  
 PLAN XERAL DE ORDENACIÓN MUNICIPAL

Alfonso Botana S.L.  
 Aprobación Provisional e Definitiva

V. PLANOS DE ORDENACIÓN  
 V. PLANOS DE ORDENACIÓN

V.05.1 ORD. ESTRUCT. XERAL E ORGÁNICA DO CONCELLO I  
 V.05.1 ORD. ESTRUCT. XERAL E ORGÁNICA DEL AYUNTAMIENTO I

0 50 100 200 Metros