

CLASIFICACIÓN DO SOLO

- SOLO URBANO**
- S.U. (Solo Urbano Residencial)
 - API-1 (Area Plan. Incorporado)
- SOLO DE NÚCLEO RURAL**
- Delimitación de núcleo rural
- SOLO URBANIZABLE**
- SUD (S. Urbz. Delimitado)
 - R - Residencial / I - Industrial

SOLO RÚSTICO

- SRPO (P. Ordinaria)
- SRPA (P. Agropecuaria)
- SRPI (P. Infraestruturas)
- SRPAg (P. de Augas)
- SRPPC (P. Patrimonio Cultural)
- SRPF (P. Forestal)
- SRPP (P. Paisaxística)
- SRPAg (P. de Augas)
- ZEC Zona Especial Conservación

PATrimonio Cultural

- ARQUITECTÓNICO E ETNOGRÁFICO**
- Ben de interese cultural
 - Ámbito protexido
 - Contorno de protección nº de catálogo
- CAMIÑO DE SANTIAGO**
- Camiño de Santiago
- ARQUEOLÓXICO**
- GA36021000 código xacemento
 - Área de prot. Integral
 - Contorno de protección
 - Camiño Santiago
 - Camiño Real

SISTEMAS XERAIS E DOTACIÓN LOCAIS

- ESPACIOS LIBRES E ZONAS VERDES**
- Existente
 - Novo
- SISTEMA VIARIO**
- Estatal
 - Deputación
 - Autonómico
 - Municipal
- EQUIPAMENTOS**
- Existente
 - Novo
- LIÑAS DE AFECTACIÓN**
- Liña límite de edificación
 - Liña de afectación EST
 - Liña de afectación AUT
 - Liña de afectación DEP

SISTEMA COMUNICACIÓN

- SF Sistema ferroviario (ADIF)
 - Liña ferrocarril (ADIF)
 - Rede ferroviaria de alta velocidade
 - Dominio Público de Ferrocarril
 - Liña Límite de Edificación
 - Zona de Afección de FFCC
- INFRAESTRUTURAS DE SERVIZOS**
- EB Estación Bombeo
 - EDAR Est. Dep. Augas Resid.
 - IG Instalación Gas
 - PL Punto Limpio
 - PI Pl. Transferencia
 - VI Verdedeiro Inertes
 - VS Verdedeiro Selado
 - Aparcamentos (AP-E nº)
 - Estación Servizo Carburantes (ES-nº)



Concello de SILLED

ALFONSO BOTANA

36052_PXOM_202207_AP

Julio 2022 ETRS 89 29N EPSG: 25829

55 de 108

1:5.000

CONCELLO DE SILLED (PONTEVEDRA)

AYUNTAMIENTO DE SILLED (PONTEVEDRA)

PLAN XERAL DE ORDENACIÓN MUNICIPAL

PLAN XERAL DE ORDENACIÓN MUNICIPAL

Alfonso Botana S.L.

Aprobación Provisional e Definitiva

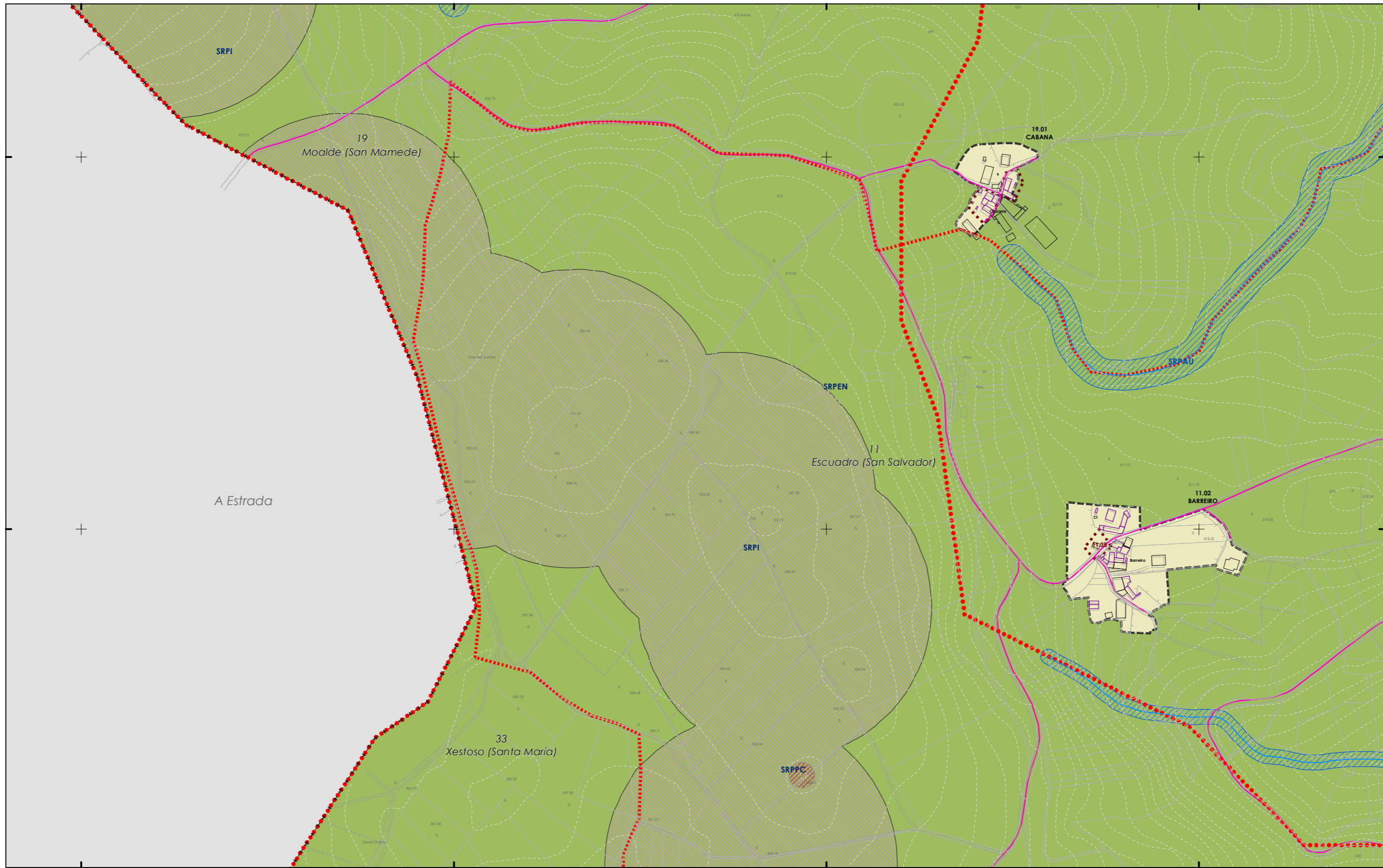
V. PLANOS DE ORDENACIÓN

V. PLANOS DE ORDENACIÓN

V.05.1 ORD. ESTRUCT. XERAL E ORGÁNICA DO CONCELLO I

V.05.1 ORD. ESTRUCT. XERAL E ORGÁNICA DO CONCELLO I

0 50 100 200 Metros



- CLASIFICACIÓN DO SOLO**
- SOLO URBANO**
 - S.U. (Solo Urbano Residencial)
 - API-1 (Area Plan. Incorporado)
 - SOLO DE NÚCLEO RURAL**
 - Delimitación de núcleo rural
 - SOLO URBANIZABLE**
 - SUD (S. Urbz. Delimitado)
 - R - Residencial / I - Industrial

- SOLO RÚSTICO**
- SRPO (P. Ordinaria)
 - SRPA (P. Agropecuaria)
 - SRPI (P. Infraestruturas)
 - SRPAG (P. de Augas)
 - SRPPC (P. Patrimonio Cultural)
 - SRPF (P. Forestal)
 - SRPP (P. Paisaxística)
 - SRPAG (P. de Augas)
 - ZEC Zona Especial Conservación

- PATRIMONIO CULTURAL**
- ARQUITECTÓNICO E ETNOGRÁFICO
 - Ben de interese cultural
 - Ámbito protexido
 - Contorno de protección nº de catálogo
 - CAMIÑO DE SANTIAGO ARQUEOLÓXICO
 - Área de prot. Integral
 - Contorno de protección código xacemento
 - Camiño Santiago
 - Camiño Real

- SISTEMAS XERAIS E DOTACIÓNS LOCAIS**
- código nº SE (sist. existente) / SN (sist. novo) (Pv) - Tit. privada
- ESPAZOS LIBRES E ZONAS VERDES**
 - Existente
 - Novo
 - SISTEMA VIARIO**
 - Estatal
 - Deputación
 - Autonómico
 - Municipal
 - EQUIPAMENTOS**
 - Existente
 - Novo
 - SISTEMA VIARIO**
 - Liña límite de edificación
 - Zona de servidume
 - Liña de afección AUT
 - Liña de Dominio Público EST
 - Liña de Dominio Público AUT
 - EQUIPAMENTOS**
 - Liña límite de edificación
 - Liña de afección EST
 - Liña de afección AUT
 - Liña de afección DEP

- SISTEMA COMUNICACIÓNS**
- SF Sistema ferroviario (ADIF)
 - Liña ferroviaria (ADIF)
 - Rede ferroviaria de alta velocidade
 - Dominio Público de Ferrocarrís
 - Liña Límite de Edificación
 - Zona de Afección de FFCC
- INFRAESTRUTURAS DE SERVIZOS**
- Estación Bombeo
 - Est. Dep. Augas Resid.
 - Instalación Gas
 - Punto Limpo
 - Pl. Transferencia
 - Vertedoiro Inertes
 - Vertedoiro Selado
 - Aparcamentos (AP-E nº)
 - Estación Servizo Carburantes (ES-nº)

GRÁFICO DE FOLLAS
GRÁFICO DE HOJAS

AU	A2	B1	B2	B3	B4
C1	C2	C3	C4	C5	C6
D1	D2	D3	D4	D5	D6
E1	E2	E3	E4	E5	E6
F1	F2	F3	F4	F5	F6
G1	G2	G3	G4	G5	G6
H1	H2	H3	H4	H5	H6
I1	I2	I3	I4	I5	I6
J1	J2	J3	J4	J5	J6
K1	K2	K3	K4	K5	K6
L1	L2	L3	L4	L5	L6
M1	M2	M3	M4	M5	M6
N1	N2	N3	N4	N5	N6
O1	O2	O3	O4	O5	O6
P1	P2	P3	P4	P5	P6
Q1	Q2	Q3	Q4	Q5	Q6
R1	R2	R3	R4	R5	R6
S1	S2	S3	S4	S5	S6

56 de 108

Concello de SILLEDA

ALFONSO BOTANA

36052_PXOM_202207_AP

Julio 2022 ETRS 89 29N EPSG: 25829

CONCELLO DE SILLEDA (PONTEVEDRA)
AYUNTAMIENTO DE SILLEDA (PONTEVEDRA)

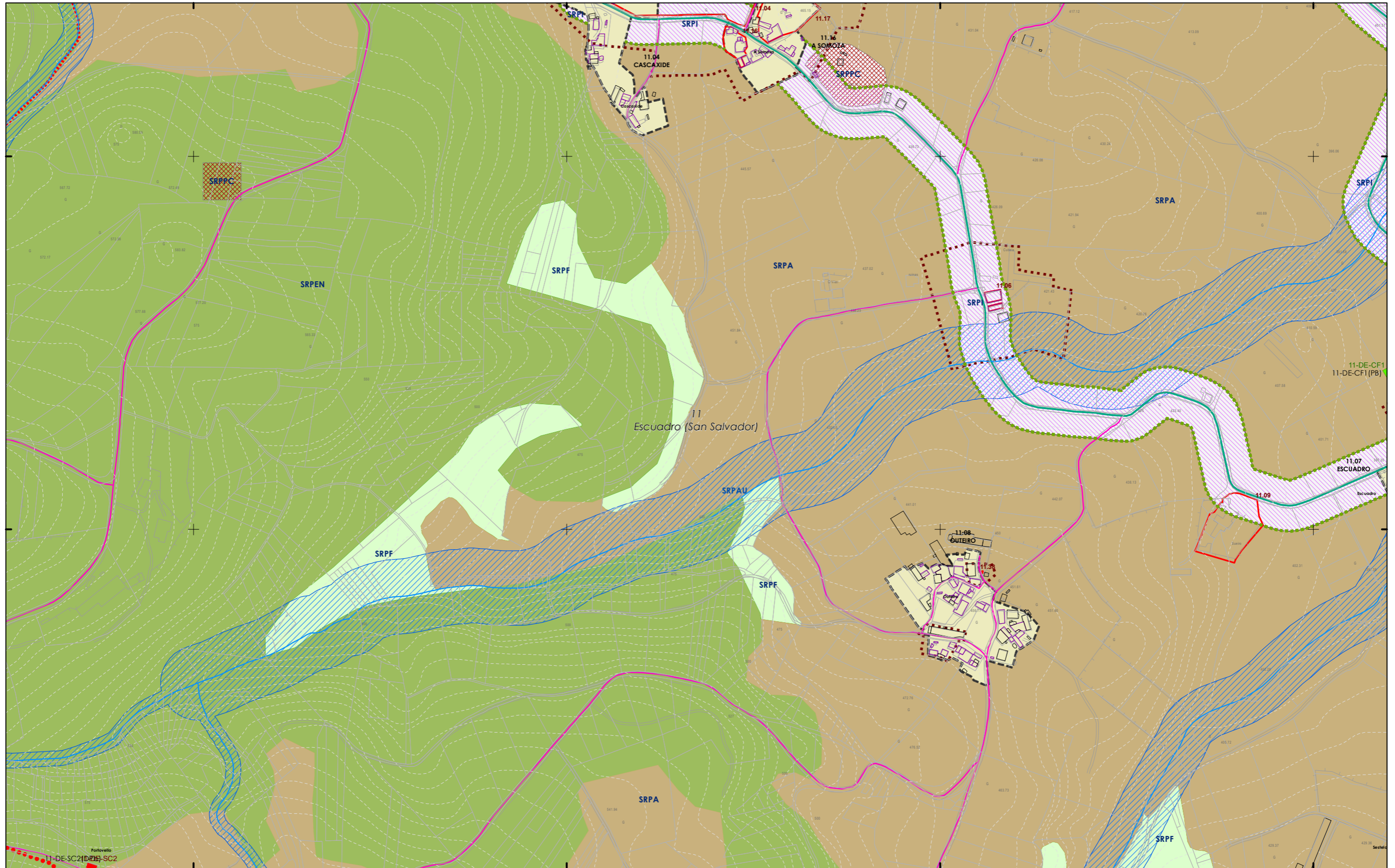
PLAN XERAL DE ORDENACIÓN MUNICIPAL
PLAN XERAL DE ORDENACIÓN MUNICIPAL

Alfonso Botana S.L.
Aprobación Provisional e Definitiva

V. PLANOS DE ORDENACIÓN
V. PLANOS DE ORDENACIÓN


V.05.1 ORD. ESTRUCT. XERAL E ORGÁNICA DO CONCELLO I
V.05.1 ORD. ESTRUCT. XERAL E ORGÁNICA DO CONCELLO I

0 50 100 200 Metros



- CLASIFICACIÓN DO SOLO**
- SOLO URBANO**
 - S.U. (Solo Urbano Residencial)
 - API-1 (Area Plan. Incorporado)
 - SOLO DE NÚCLEO RURAL**
 - Delimitación de núcleo rural
 - SOLO URBANIZABLE**
 - SUD (S. Urbz. Delimitado)
 - R - Residencial / I - Industrial

- SOLO RÚSTICO**
- SRPO (P. Ordinaria)
 - SRPA (P. Agropecuaria)
 - SRPI (P. Infraestruturas)
 - SRPAg (P. de Augas)
 - SRPPC (P. Patrimonio Cultural)
 - SRPF (P. Forestal)
 - SRPP (P. Paisaxística)
 - SRPAg (P. de Augas)



- PATRIMONIO CULTURAL**
- ARQUITECTÓNICO E ETNOGRÁFICO**
 - Ben de interese cultural
 - Ámbito protexido
 - Contorno de protección nº de catálogo
 - CAMIÑO DE SANTIAGO ARQUEOLÓXICO**
 - Área de prot. Integral
 - Contorno de protección
 - GA36021000 código xacemento
 - Camiño Santiago
 - Camiño Real

- ESPAZOS LIBRES E ZONAS VERDES**
- Existente
 - Novo
- SISTEMA VIARIO**
- Estatal
 - Deputación
 - Autonómico
 - Municipal
- SISTEMAS XERAIS E DOTACIÓNS LOCAIS**
- Calzada
 - Liña límite de edificación
 - Zona de servidume
 - Liña de Dominio Público EST
 - Liña de Dominio Público AUT

- EQUIPAMENTOS**
- Existente
 - Novo
- SISTEMA VIARIO**
- Autonómico
 - Municipal
- SISTEMAS XERAIS E DOTACIÓNS LOCAIS**
- Liña límite de edificación
 - Liña de afección EST
 - Liña de afección AUT
 - Liña de afección DEP

- SISTEMA COMUNICACIÓNS**
- SF Sistema ferroviario (ADIF)
 - Liña ferrocarril (ADIF)
 - Rede ferroviaria de alta velocidade
 - Dominio Público de Ferrocarrís
 - Liña Límite de Edificación
 - Zona de Afección de FFCC
- INFRAESTRUTURAS DE SERVIZOS**
- EB Estación Bombeo
 - EDAR Est. Dep. Augas Resid.
 - IG Instalación Gas
 - PL Punto Limpio
 - PI Pl. Transferencia
 - VI Vervedeiro Inertes
 - VS Vervedeiro Selado
 - Aparcamentos (AP-nº)
 - Estación Servizo Carburantes (ES-nº)

GRÁFICO DE FOLLAS GRÁFICO DE HOJAS

AU	A2	A3	A4
B1	B2	B3	B4
C1	C2	C3	C4
D1	D2	D3	D4
E1	E2	E3	E4
F1	F2	F3	F4
G1	G2	G3	G4
H1	H2	H3	H4
I1	I2	I3	I4
J1	J2	J3	J4
K1	K2	K3	K4
L1	L2	L3	L4
M1	M2	M3	M4
N1	N2	N3	N4
O1	O2	O3	O4
P1	P2	P3	P4
Q1	Q2	Q3	Q4
R1	R2	R3	R4
S1	S2	S3	S4

Concello de SILLEDA

ALFONSO BOTANA S.L.

36052_PXOM_202207_AP

Julio 2022 ETRS 89 29N EPSG: 25829

1:5.000

CONCELLO DE SILLEDA (PONTEVEDRA)

AYUNTAMIENTO DE SILLEDA (PONTEVEDRA)

PLAN XERAL DE ORDENACIÓN MUNICIPAL

PLAN XERAL DE ORDENACIÓN MUNICIPAL

Alfonso Botana S.L.

Aprobación Provisional e Definitiva

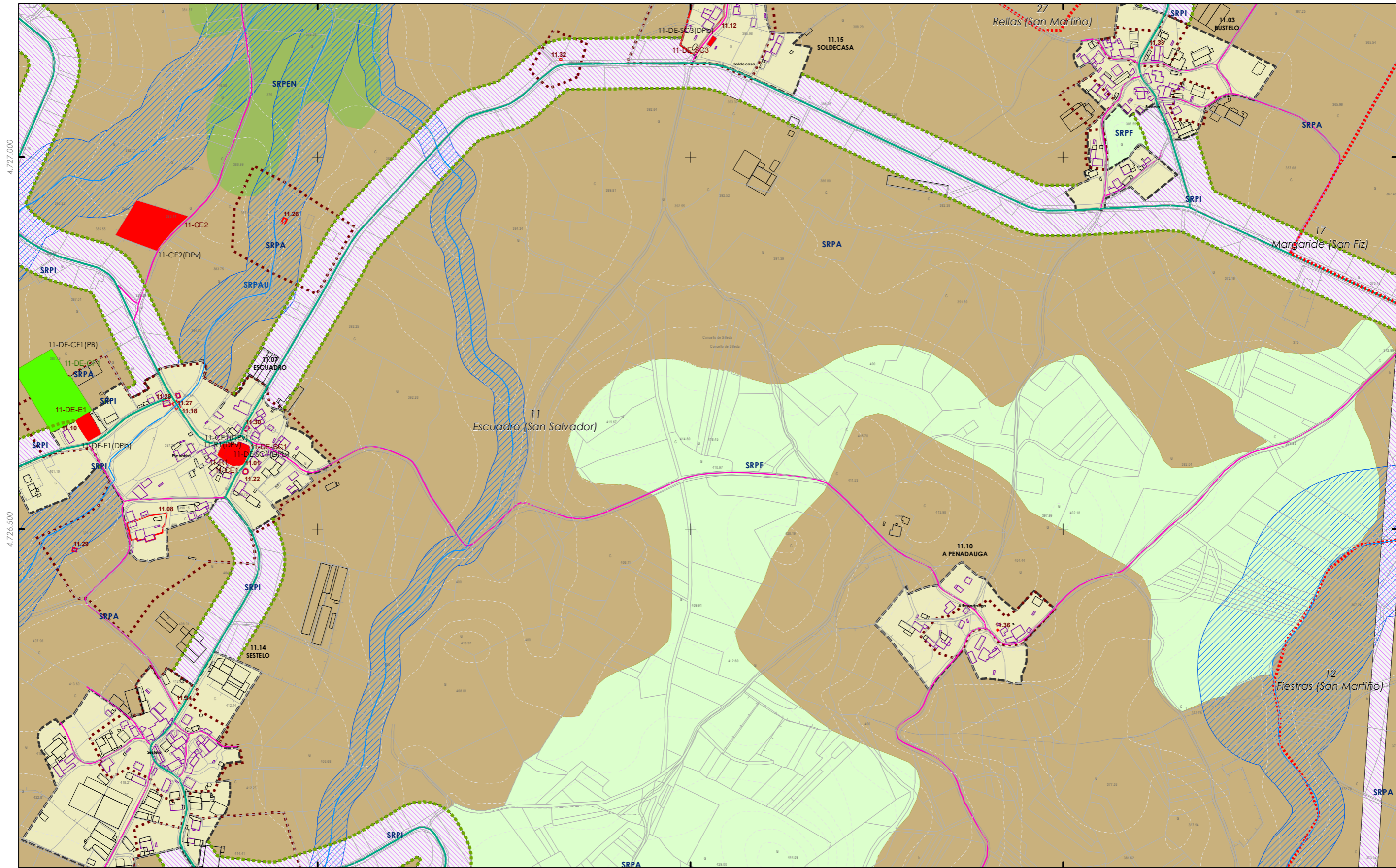
V. PLANOS DE ORDENACIÓN

V. PLANOS DE ORDENACIÓN

V.05.1 ORD. ESTRUCT. XERAL E ORGÁNICA DO CONCELLO I

V.05.1 ORD. ESTRUCT. XERAL E ORGÁNICA DO CONCELLO I

0 50 100 200 Metros

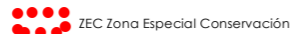


CLASIFICACIÓN DO SOLO

- SOLO URBANO**
- S.U. (Solo Urbano Residencial)
 - API-1 (Area Plan. Incorporado)
- SOLO DE NÚCLEO RURAL**
- Delimitación de núcleo rural
- SOLO URBANIZABLE**
- SUD (S. Urbz. Delimitado)
 - R - Residencial / I - Industrial

- SOLO RÚSTICO**
- SRPO (P. Ordinaria)
 - SRPA (P. Agropecuaria)
 - SRPI (P. Infraestruturas)
 - SRPAg (P. de Augas)

- SRPPC (P. Patrimonio Cultural)
- SRPF (P. Forestal)
- SRPP (P. Paisaxística)
- SRPAg (P. de Augas)



PATRIMONIO CULTURAL

- ARQUITECTÓNICO E ETNOGRÁFICO**
- Ben de interese cultural
 - Ámbito protexido
 - Contorno de protección nº de catálogo
- CAMIÑO DE SANTIAGO ARQUEOLÓXICO**
- GA36021000 código xacemento
 - Área de prot. Integral
 - Contorno de protección
 - Camión Santiago
 - Camión Real

SISTEMAS XERAIS E DOTACIÓNS LOCAIS

- ESPAZOS LIBRES E ZONAS VERDES**
- Existente
 - Novo
- SISTEMA VIARIO**
- Estatal
 - Deputación
 - Autonómico
 - Municipal
- EQUIPAMENTOS**
- Existente
 - Novo
- LIÑAS DE AFLECÇÃO**
- Liña límite de edificación
 - Liña de aflecção EST
 - Liña de aflecção AUT
 - Liña de aflecção DEP

código nº SE (sist. existente)/SN (sist. novo) (Pv) - (Pv) - (Pv) - (Pv) - (Pv) - (Pv)

SISTEMA COMUNICACIÓNS

- SF Sistema ferroviario (ADIF)
 - Liña ferroviaria (ADIF)
 - Rede ferroviaria de alta velocidade
 - Dominio Público de Ferrocarrís
 - Liña Límite de Edificación
 - Zona de Afecção de FFCC
- INFRAESTRUTURAS DE SERVIZOS**
- Estación Bombeo
 - Est. Dep. Augas Resid.
 - Instalación Gas
 - Punto Limpo
 - Estación Servizo Carburantes (ES-nº)
 - PI. Transferencia
 - Vervedeiro Inertes
 - Vervedeiro Selado

GRÁFICO DE FOLLAS GRÁFICO DE HOJAS

AU	A2	B1	B2	B3	B4
C1	C2	C3	C4	C5	C6
D1	D2	D3	D4	D5	D6
E1	E2	E3	E4	E5	E6
F1	F2	F3	F4	F5	F6
G1	G2	G3	G4	G5	G6
H1	H2	H3	H4	H5	H6
I1	I2	I3	I4	I5	I6
J1	J2	J3	J4	J5	J6
K1	K2	K3	K4	K5	K6
L1	L2	L3	L4	L5	L6
M1	M2	M3	M4	M5	M6
N1	N2	N3	N4	N5	N6
O1	O2	O3	O4	O5	O6
P1	P2	P3	P4	P5	P6
Q1	Q2	Q3	Q4	Q5	Q6
R1	R2	R3	R4	R5	R6
S1	S2	S3	S4	S5	S6

Concello de SILLED A

ALFONSO BOTANA S.L.

36052_PXOM_202207_AP

Julio 2022 ETRS 89 29N EPSG: 25829

CONCELLO DE SILLED A (PONTEVEDRA)

AYUNTAMIENTO DE SILLED A (PONTEVEDRA)

PLAN XERAL DE ORDENACIÓN MUNICIPAL

PLAN XERAL DE ORDENACIÓN MUNICIPAL

Alfonso Botana S.L.

Aprobación Provisional e Definitiva

V. PLANOS DE ORDENACIÓN

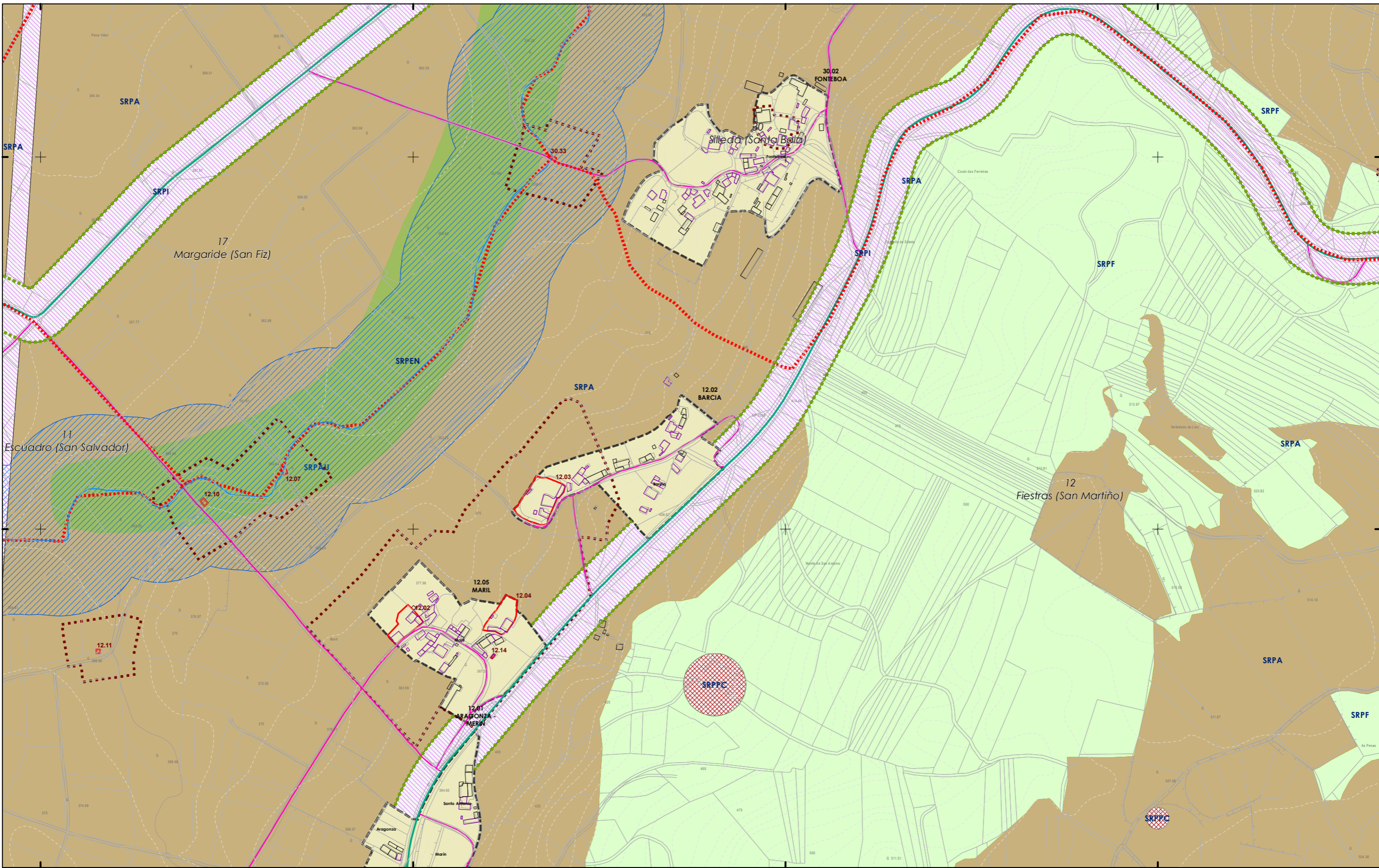
V. PLANOS DE ORDENACIÓN

V.05.1 ORD. ESTRUCT. XERAL E ORGÁNICA DO CONCELLO I

V.05.1 ORD. ESTRUCT. XERAL E ORGÁNICA DO CONCELLO I

0 50 100 200 Metros





CLASIFICACIÓN DO SOLO

- SOLO URBANO**
 - S.U. (Solo Urbano Residencial)
 - API-1 (Area Plan. Incorporada)
- SOLO DE NÚCLEO RURAL**
 - Delimitación de núcleo rural
- SOLO URBANIZABLE**
 - SUD (S. Urbz. Delimitado)
 - R - Residencial / I - Industrial

SOLO RÚSTICO

- SRPO (P. Ordinaria)
- SRPA (P. Agropecuario)
- SRPI (P. Infraestruturas)
- SRPAg (P. de Augas)
- SRPPC (P. Patrimonio Cultural)
- SRPF (P. Forestal)
- SRPP (P. Paisaxística)
- SRPAg (P. de Augas)
- ZEC Zona Especial Conservación

PATrimonio Cultural

- ARQUITECTÓNICO E ETNOGRÁFICO**
 - Ben de interese cultural
 - Ámbito protexido
 - Cantón de protección nº de catálogo
- CAMIÑO DE SANTIAGO ARQUEOLÓXICO**
 - Área de prot. Integral
 - Cantón de protección
 - GA36021000 código xacemento
 - Camiño Santiago
 - Camiño Real

SISTEMAS XERAIS E DOTACIÓNIS LOCAIS

- ESPAZOS LIBRES E ZONAS VERDES**
 - Existente
 - Novo
- SISTEMA VIARIO**
 - Estatal
 - Deputación
 - Autonómico
 - Municipal
- EQUIPAMENTOS**
 - Existente
 - Novo
- SISTEMAS VIARIOS**
 - Liña límite de edificación
 - Zona de servidume
 - Liña de afección AUT
 - Liña de Dominio Público EST
 - Liña de Dominio Público AUT
- EQUIPAMENTOS**
 - Existente
 - Novo
 - Liña límite de edificación
 - Liña de afección EST
 - Liña de afección AUT
 - Liña de afección DEP

SISTEMA COMUNICACIÓNIS

- SF Sistema ferroviario (ADIF)
- Liña ferroviaria (ADIF)
- Rede ferroviaria de alta velocidade
- Dominio Público de Ferrocarril
- Liña Límite de Edificación
- Zona de Afección de FFCC

INFRAESTRUTURAS DE SERVIZOS

- Estación Bombeo
- Est. Dep. Augas Resid.
- Instalación Gas
- Punto Limpio
- Aparcamentos (AP-E nº)
- Estación Servizo Combustibles (ES-nº)
- PI Pl. Transferencia
- VI Vervedeiro Inertes
- VS Vervedeiro Selado

GRÁFICO DE FOLLAS

AU 42	A1 41	B3 44	C4 45	C6
C1 42	D3 43	D4 44	D5 45	D7
E2 43	E4 44	E5 45	E6 46	E7
F2 43	F4 44	F5 45	F6 46	F7
G1 42	G3 43	G4 44	G5 45	G7 48
H1 42	H3 43	H4 44	H5 45	H7 48
I1 42	I3 43	I4 44	I5 45	I7 48
J2 43	J4 44	J5 45	J6 46	J7 48
K1 42	K3 43	K4 44	K5 45	K7 48
L1 42	L3 43	L4 44	L5 45	L7 48
M2 43	M3 44	M4 45	M5 46	M7 48
N3 44	N4 45	N5 46	N6 47	N8
O5 46	O6 47	O7 48	O8	
P6 47	P7 48	P8		
Q5 46	Q6 47	Q7 48		
R4 47	R5 48	R7		
S5 48	S6 49	S7		

59 de 108

Concello de SILLED A

CONCELLO DE SILLED A (PONTEVEDRA)
AYUNTAMIENTO DE SILLED A (PONTEVEDRA)
PLAN XERAL DE ORDENACIÓN MUNICIPAL
PLAN XERAL DE ORDENACIÓN MUNICIPAL

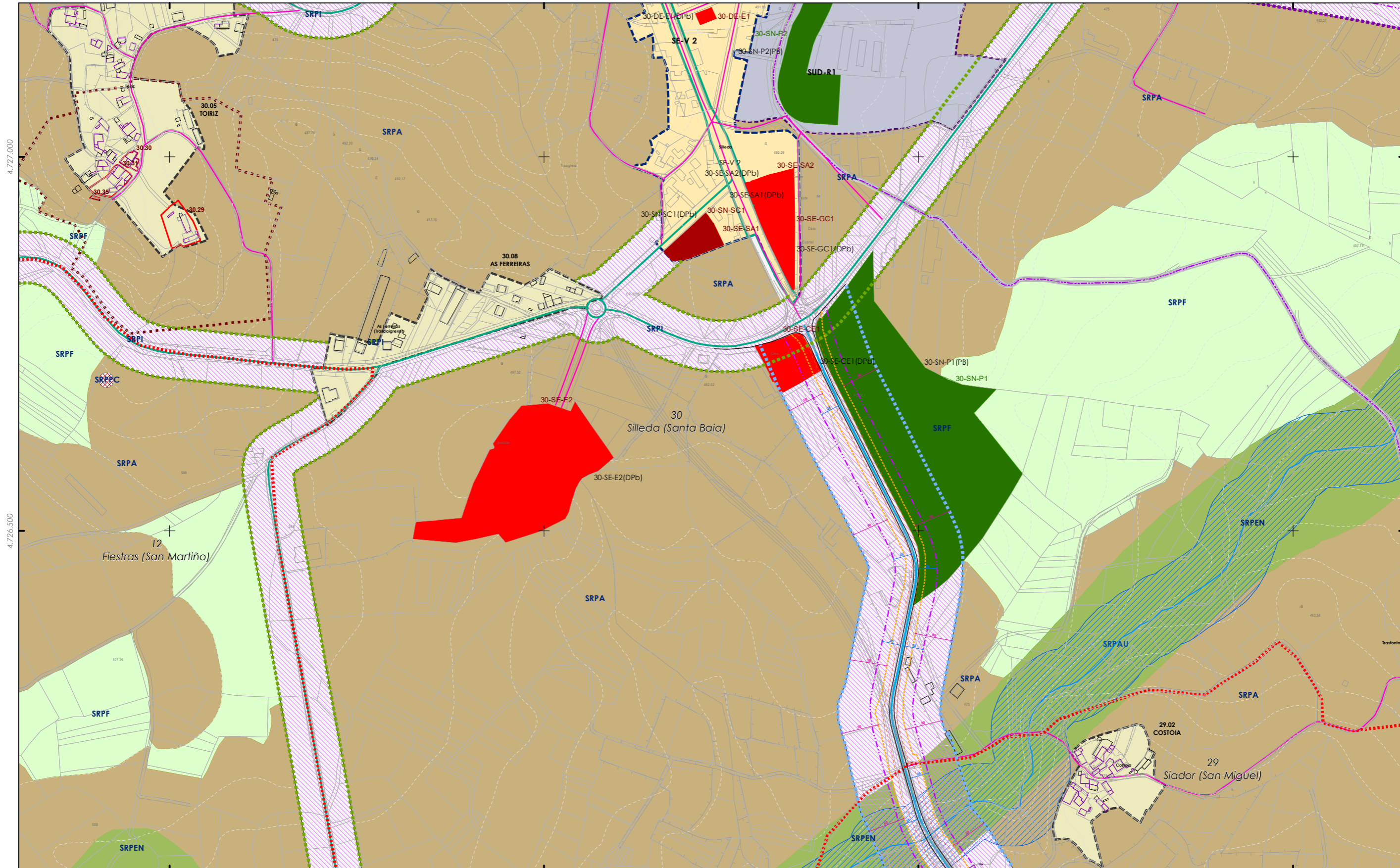
Alfonso Botana S.L.
Aprobación Provisional e Definitiva

V. PLANOS DE ORDENACIÓN
V. PLANOS DE ORDENACIÓN

36052_PXOM_202207_AP
Xullo 2022 ETRS 89 29N EPSG: 25829
1:5.000

V.05.1 ORD. ESTRUCT. XERAL E ORGÁNICA DO CONCELLO I
V.05.1 ORD. ESTRUCT. XERAL E ORGÁNICA DO CONCELLO I

0 50 100 200 Metros



- CLASIFICACIÓN DO SOLO**
- SOLO URBANO**
- S.U. (Solo Urbano Residencial)
 - API-1 (Area Plan. Incorporado)
- SOLO DE NÚCLEO RURAL**
- Delimitación de núcleo rural
- SOLO URBANIZABLE**
- SUD (S. Urbz. Delimitado)
 - R - Residencial / I - Industrial

- SOLO RÚSTICO**
- SRPO (P. Ordinaria)
 - SRPA (P. Agropecuaria)
 - SRPI (P. Infraestruturas)
 - SRPAg (P. de Augas)
 - SRPPC (P. Patrimonio Cultural)
 - SRPF (P. Forestal)
 - SRPP (P. Paisaxística)
 - SRPAg (P. de Augas)
 - ZEC Zona Especial Conservación

- PATRIMONIO CULTURAL**
- ARQUITECTÓNICO E ETNOGRÁFICO**
- Ben de interese cultural
 - Ámbito protexido
 - Contorno de protección nº de catálogo
- CAMIÑO DE SANTIAGO ARQUEOLÓXICO**
- GA36021000 código xacemento
 - Área de prot. Integral
 - Contorno de protección
 - Camiño Santiago
 - Camiño Real

- SISTEMAS XERAIS E DOTACIÓNIS LOCAIS**
- ESPACIOS LIBRES E ZONAS VERDES**
- Existente
 - Novo
- SISTEMA VIARIO**
- Estatal
 - Deputación
 - Autonómico
 - Municipal
- EQUIPAMENTOS**
- Existente
 - Novo
- LIÑAS DE AFECCIÓN**
- Liña límite de edificación
 - Liña de afección EST
 - Liña de afección AUT
 - Liña de afección DEP

- SISTEMA COMUNICACIÓNIS**
- SF Sistema ferroviario (ADIF)
 - Liña ferroviaria (ADIF)
 - Rede ferroviaria de alta velocidade
 - Dominio Público de Ferrocarrís
 - Liña Límite de Edificación
 - Zona de Afección de FFCC
- INFRAESTRUTURAS DE SERVIZOS**
- Estación Bombeo
 - Est. Dep. Augas Resid.
 - Instalación Gas
 - Punto Limpio
 - Estación Servizo Carburantes (ES-nº)
 - PI. Transferencia
 - Verfedouro Inertes
 - Verfedouro Selado

GRÁFICO DE FOLLAS GRÁFICO DE HOJAS

AU	A2	B1	B2	B3	B4
C1	C2	C3	C4	C5	C6
D1	D2	D3	D4	D5	D6
E1	E2	E3	E4	E5	E6
F1	F2	F3	F4	F5	F6
G1	G2	G3	G4	G5	G6
H1	H2	H3	H4	H5	H6
I1	I2	I3	I4	I5	I6
J1	J2	J3	J4	J5	J6
K1	K2	K3	K4	K5	K6
L1	L2	L3	L4	L5	L6
M1	M2	M3	M4	M5	M6
N1	N2	N3	N4	N5	N6
O1	O2	O3	O4	O5	O6
P1	P2	P3	P4	P5	P6
Q1	Q2	Q3	Q4	Q5	Q6
R1	R2	R3	R4	R5	R6
S1	S2	S3	S4	S5	S6

Concello de SILLEDA

ALFONSO BOTANA S.L.

36052_PXOM_202207_AP

Julio 2022 ETRS 89 29N EPSG: 25829

1:5.000

CONCELLO DE SILLEDA (PONTEVEDRA)

AYUNTAMIENTO DE SILLEDA (PONTEVEDRA)

PLAN XERAL DE ORDENACIÓN MUNICIPAL

PLAN XERAL DE ORDENACIÓN MUNICIPAL

Alfonso Botana S.L.

Aprobación Provisional e Definitiva

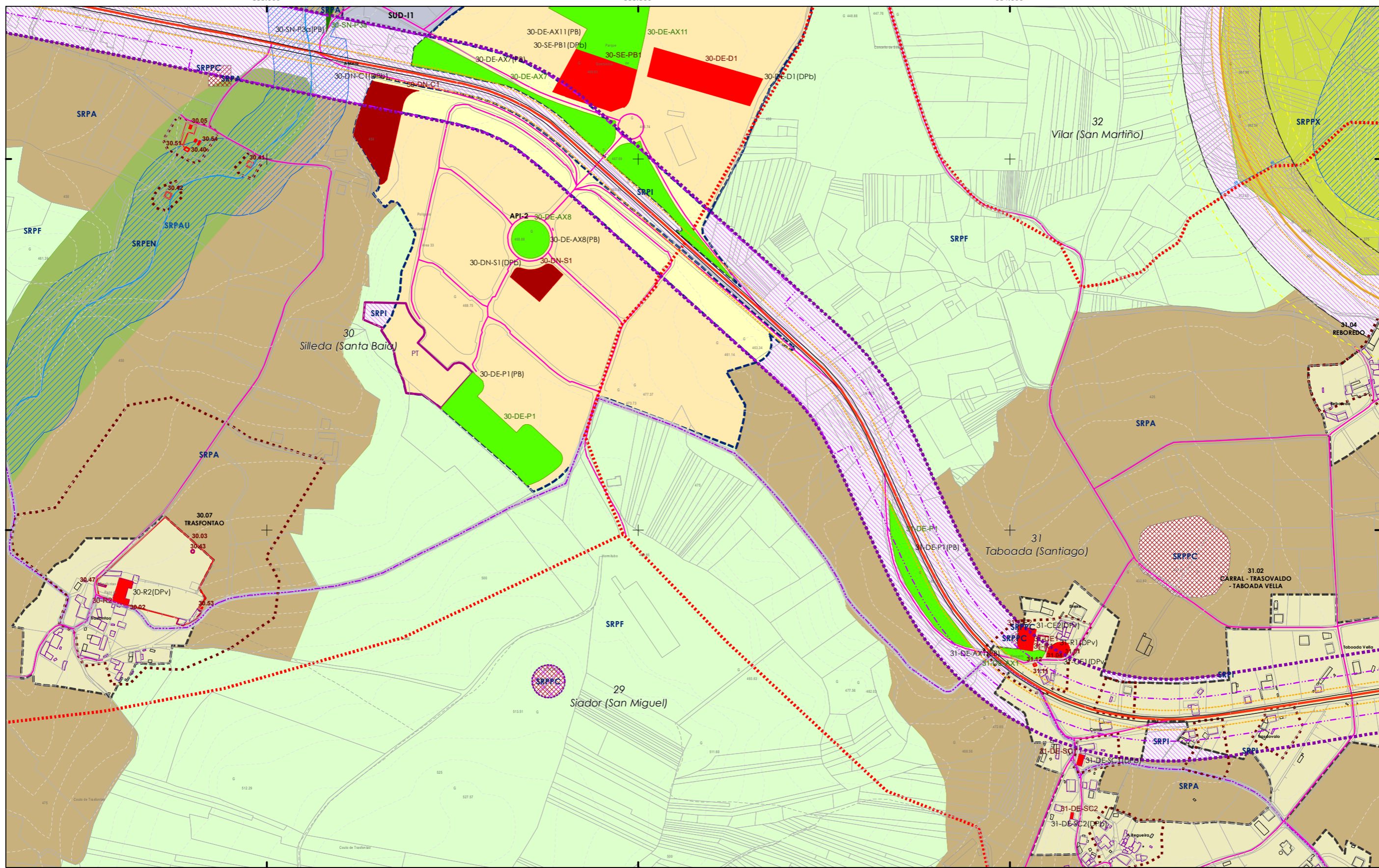
V. PLANOS DE ORDENACIÓN

V. PLANOS DE ORDENACIÓN

V.05.1 ORD. ESTRUCT. XERAL E ORGÁNICA DO CONCELLO I

V.05.1 ORD. ESTRUCT. XERAL E ORGÁNICA DO CONCELLO I

0 50 100 200 Metros



- CLASIFICACIÓN DO SOLO**
- SOLO URBANO**
 - S.U. (Solo Urbano Residencial)
 - API-1 (Area Plan. Incorporado)
 - SOLO DE NÚCLEO RURAL**
 - Delimitación de núcleo rural
 - SOLO URBANIZABLE**
 - SUD (S. Urbz. Delimitado)
 - R - Residencial / I - Industrial

- SOLO RÚSTICO**
- SRPO (P. Ordinaria)
 - SRPA (P. Agropecuaria)
 - SRPI (P. Infraestruturas)
 - SRPAg (P. de Augas)
 - SRPPC (P. Patrimonio Cultural)
 - SRPF (P. Forestal)
 - SRPP (P. Paisaxística)
 - SRPAg (P. de Augas)
 - ZEC Zona Especial Conservación

- PATRIMONIO CULTURAL**
- ARQUITECTÓNICO E ETNOGRÁFICO
 - Ben de interese cultural
 - Ámbito protexido
 - Contorno de protección nº de catálogo
 - CAMIÑO DE SANTIAGO
 - ARQUEOLÓXICO
 - Área de prot. Integral
 - Contorno de protección
 - Camiño Santiago
 - Camiño Real

- ESPAZOS LIBRES E ZONAS VERDES**
- Existente
 - Novo
- SISTEMA VIARIO**
- Estatal
 - Deputación
 - Autonómico
 - Municipal
- SISTEMAS XERAIS E DOTACIÓNS LOCAIS**
- Calzada
 - Liña límite de edificación
 - Zona de servidume
 - Liña de Dominio Público EST
 - Liña de Dominio Público AUT
 - Liña límite de edificación
 - Liña de afección EST
 - Liña de afección DEP

- SISTEMA COMUNICACIÓNS**
- SF Sistema ferroviario (ADIF)
 - Liña ferroviaria (ADIF)
 - Rede ferroviaria de alta velocidade
 - Dominio Público de Ferrocarrís
 - Liña límite de Edificación
 - Zona de Afección de FFCC
- INFRAESTRUTURAS DE SERVIZOS**
- EB Estación Bombeo
 - EDAR Est. Dep. Augas Resid.
 - IG Instalación Gas
 - PL Punto Limpio
 - Aparcamentos (AP-E nº)
 - Estación Servizo Carburantes (ES-nº)
 - PI Pl. Transferencia
 - VI Vervedeiro Inertes
 - VS Vervedeiro Selado



Concello de SILLED A

ALFONSO BOTANA S.L.

36052_PXOM_202207_AP

Julio 2022 ETRS 89 29N
 Julio 2022 EPSG: 25829

CONCELLO DE SILLED A (PONTEVEDRA)

AYUNTAMIENTO DE SILLED A (PONTEVEDRA)

PLAN XERAL DE ORDENACIÓN MUNICIPAL

PLAN XERAL DE ORDENACIÓN MUNICIPAL

Alfonso Botana S.L.

Aprobación Provisional e Definitiva

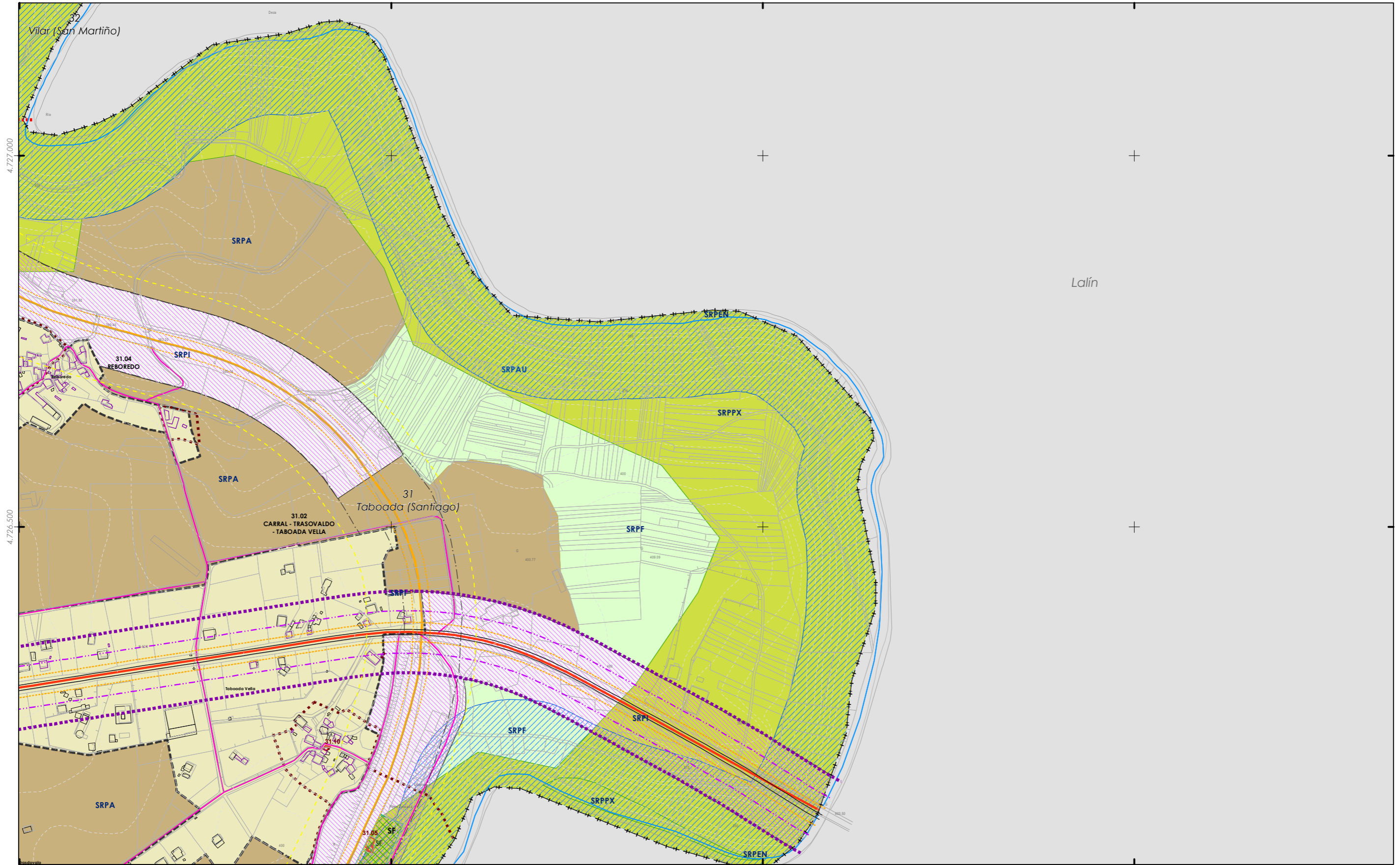
V. PLANOS DE ORDENACIÓN

V. PLANOS DE ORDENACIÓN

V.05.1 ORD. ESTRUCT. XERAL E ORGÁNICA DO CONCELLO I

V.05.1 ORD. ESTRUCT. XERAL E ORGÁNICA DO CONCELLO I

0 50 100 200 Metros



CLASIFICACIÓN DO SOLO

- SOLO URBANO**
 - S.U. (Solo Urbano Residencial)
 - API-1 (Area Plan. Incorporado)
- SOLO DE NÚCLEO RURAL**
 - Delimitación de núcleo rural
- SOLO URBANIZABLE**
 - SUD (S. Urbz. Delimitado)
 - R - Residencial / I - Industrial

SOLO RÚSTICO

- SRPO (P. Ordinaria)
- SRPA (P. Agropecuaria)
- SRPI (P. Infraestruturas)
- SRPAg (P. de Augas)
- SRPPC (P. Patrimonio Cultural)
- SRPF (P. Forestal)
- SRPP (P. Paisaxística)
- SRPAg (P. de Augas)
- ZEC Zona Especial Conservación

PATRIMONIO CULTURAL

- ARQUITECTÓNICO E ETNOGRÁFICO
- Ben de interese cultural
- Ámbito protexido
- Contorno de protección nº de catálogo
- 00.00
- CAMIÑO DE SANTIAGO ARQUEOLÓXICO
- Área de prot. Integral
- Contorno de protección código xacemento
- GA36021000
- Camiño Santiago
- Camiño Real

ESPACIOS LIBRES E ZONAS VERDES

- Existente
- Novo
- SISTEMA VIARIO**
 - Estatal
 - Deputación
 - Autonómico
 - Municipal
- Calzada
- Liña límite de edificación
- Zona de servidume
- Liña de afección AUT
- Liña de Dominio Público EST
- Liña de Dominio Público AUT

EQUIPAMENTOS

- Existente
- Novo
- Autonómico
- Municipal
- Liña límite de edificación
- Liña de afección EST
- Liña de afección AUT
- Liña de afección DEP

SISTEMA COMUNICACIÓN

- SF Sistema ferroviario (ADIF)
- Liña ferrocarril (ADIF)
- Rede ferroviaria de alta velocidade
- Dominio Público de Ferrocarril
- Liña Límite de Edificación
- Zona de Afección de FFCC
- INFRAESTRUTURAS DE SERVICIOS**
 - EB Estación Bombeo
 - EDAR Est. Dep. Augas Resid.
 - IG Instalación Gas
 - PL Punto Limpio
 - PI Pl. Transferencia
 - VI Vervedeiro Inertes
 - VS Vervedeiro Selado
 - Aparcamentos (AP-E nº)
 - Estación Servizo Carburantes (ES-nº)



Concello de SILLEDA

ALFONSO BOTANA S.L.

36052_PXOM_202207_AP

Julio 2022 ETRS 89 29N EPSG: 25829

CONCELLO DE SILLEDA (PONTEVEDRA)
 AYUNTAMIENTO DE SILLEDA (PONTEVEDRA)

PLAN XERAL DE ORDENACIÓN MUNICIPAL
 PLAN XERAL DE ORDENACIÓN MUNICIPAL

Alfonso Botana S.L.
 Aprobación Provisional e Definitiva

V. PLANOS DE ORDENACIÓN
 V. PLANOS DE ORDENACIÓN

V.05.1 ORD. ESTRUCT. XERAL E ORGÁNICA DO CONCELLO I
 V.05.1 ORD. ESTRUCT. XERAL E ORGÁNICA DO CONCELLO I

0 50 100 200 Metros

62 de 108 1:5.000

A Estrada

Forcarei

Bras das Fontes

SRPEN
33
Xestoso (Santa María)

CLASIFICACIÓN DO SOLO

SOLO URBANO
 S.U. (Solo Urbano Residencial)
 API-1 (Area Plan. Incorporado)

SOLO DE NÚCLEO RURAL
 Delimitación de núcleo rural

SOLO URBANIZABLE
 SUD (S. Urbz. Delimitado)
 R - Residencial / I - Industrial

SOLO RÚSTICO

SRPO (P. Ordinaria) SRPPC (P. Patrimonio Cultural)
 SRPA (P. Agropecuaria) SRPF (P. Forestal)
 SRPI (P. Infraestruturas) SRPP (P. Paisaxística)
 SRPAg (P. de Augas) SRPAg (P. de Augas)

ZEC Zona Especial Conservación

PATRIMONIO CULTURAL

ARQUITECTÓNICO E ETNOGRÁFICO
 Ben de interese cultural
 Ámbito protexido
 Contorno de protección nº de catálogo

CAMIÑO DE SANTIAGO ARQUEOLÓXICO
 Camiño de Santiago
 Área de prot. Integral
 Contorno de protección código xacemento

CAMIÑO DE SANTIAGO
 Camiño Santiago
 Camiño Real

SISTEMAS XERAIS E DOTACIÓN LOCAIS

ESPACIOS LIBRES E ZONAS VERDES
 Existente
 Novo

SISTEMA VIARIO
 Estatal
 Deputación
 Autonomico
 Municipal

Calzada
 Liña límite de edificación
 Zona de servidume
 Liña de dominio Público EST
 Liña de dominio Público AUT

EQUIPAMENTOS
 Existente
 Novo

Liña límite de edificación
 Liña de afección EST
 Liña de afección AUT
 Liña de afección DEP

SISTEMA COMUNICACIÓN
 SF Sistema ferroviario (ADIF)
 Liña ferroviario (ADIF)
 Rede ferroviaria de alta velocidade
 Dominio Público de Ferrocarril
 Liña Límite de Edificación
 Zona de Afección de FFCC

INFRAESTRUTURAS DE SERVIZOS
 EB Estación Bombeo
 EDAR Est. Dep. Augas Resid.
 IG Instalación Gas
 PL Punto Limpio
 PI Pl. Transferencia
 VI Vervedeiro Inertes
 VS Vervedeiro Selado
 Aparcamentos (AP-E nº)
 Estación Servizo Carburantes (ES-nº)

GRÁFICO DE FOLLAS DE HOJAS

63 de 108

Concello de SILLED

ALFONSO BOTANA

36052_PXOM_202207_AP

Xullo 2022 ETRS 89 29N
 Julio 2022 EPSG: 25829

CONCELLO DE SILLED (PONTEVEDRA)
 AYUNTAMIENTO DE SILLED (PONTEVEDRA)

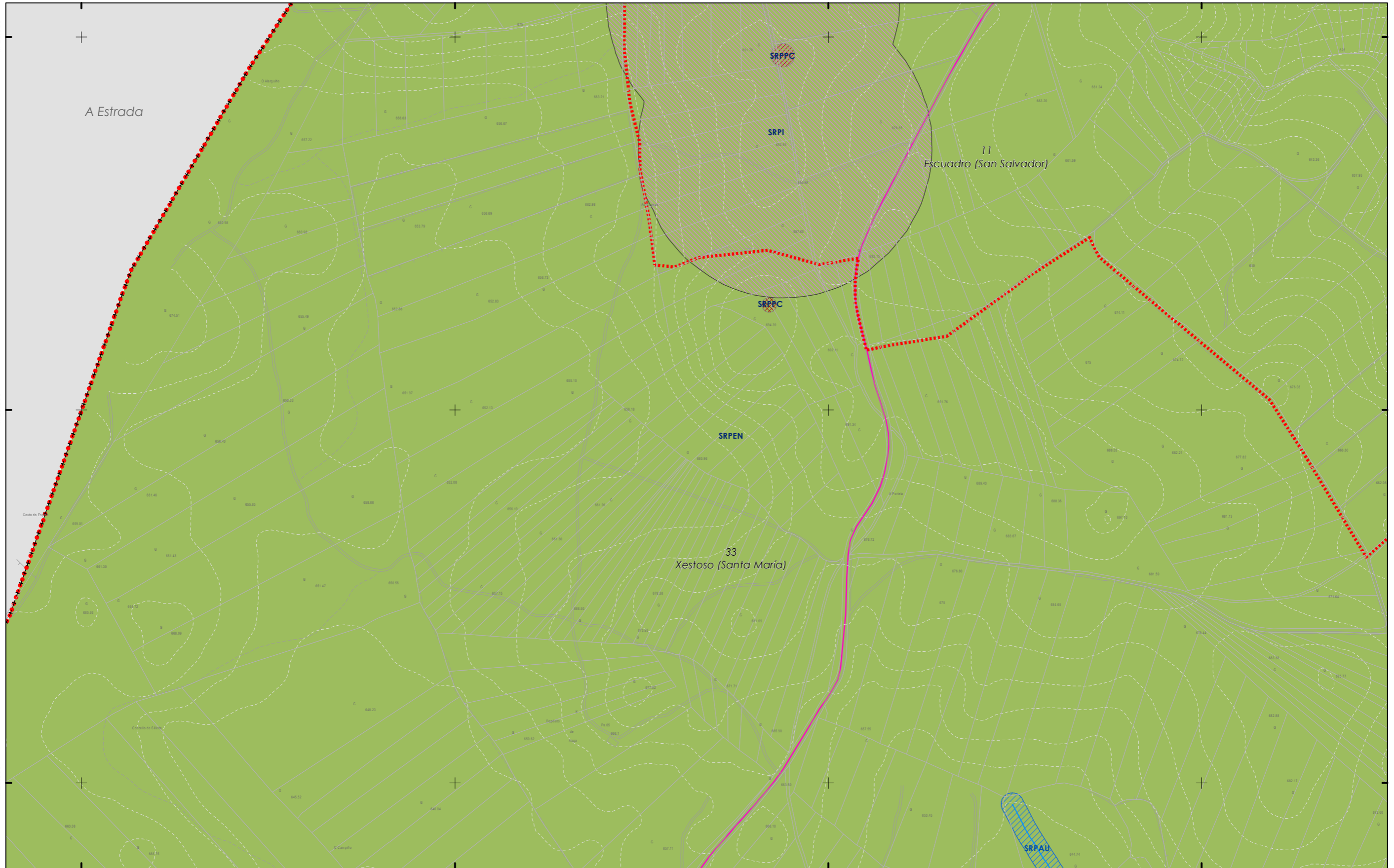
PLAN XERAL DE ORDENACIÓN MUNICIPAL
 PLAN XERAL DE ORDENACIÓN MUNICIPAL

Alfonso Botana S.L.
 Aprobación Provisional y Definitiva

V. PLANOS DE ORDENACIÓN
 V. PLANOS DE ORDENACIÓN

V.05.1 ORD. ESTRUCT. XERAL E ORGÁNICA DO CONCELLO I
 V.05.1 ORD. ESTRUCT. GENERAL Y ORGÁNICA DEL AYUNTAMIENTO I

0 50 100 200 Metros



CLASIFICACIÓN DO SOLO

SOLO URBANO
 S.U. (Solo Urbano Residencial)
 API-1 (Area Plan. Incorporado)

SOLO DE NÚCLEO RURAL
 Delimitación de núcleo rural

SOLO URBANIZABLE
 SUD (S. Urbz. Delimitado)
 R - Residencial / I - Industrial

SOLO RÚSTICO

SRPO (P. Ordinaria)

SRPA (P. Agropecuaria)

SRPAg (P. de Augas)

SRPPC (P. Patrimonio Cultural)

SRPF (P. Forestal)

SRPP (P. Paisaxística)

SRPAg (P. de Augas)

ZEC Zona Especial Conservación

PATRIMONIO CULTURAL

ARQUITECTÓNICO E ETNOGRÁFICO
 Ben de interese cultural
 Ámbito protexido
 Contorno de protección nº de catálogo 00.00

CAMIÑO DE SANTIAGO ARQUEOLÓXICO
 Área de prot. Integral
 Contorno de protección código xacemento GA36021000

Camiño Santiago
 Camiño Real

ESPAZOS LIBRES E ZONAS VERDES

Existente
 Novo

SISTEMA VIARIO

Estatal
 Deputación

Autonómico
 Municipal

Calzada
 Liña límite de edificación
 Zona de servidume
 Liña de Dominio Público EST
 Liña de Dominio Público AUT

EQUIPAMENTOS

Existente
 Novo

Autonómico
 Municipal

Liña límite de edificación
 Liña de afección EST
 Liña de afección AUT
 Liña de afección DEP

SISTEMA COMUNICACIONES

SF Sistema ferroviario (ADIF)
 Liña ferrocarril (ADIF)
 Rede ferroviaria de alta velocidade
 Dominio Público de Ferrocarrís
 Liña Límite de Edificación
 Zona de Afección de FFCC

INFRAESTRUTURAS DE SERVICIOS

Estación Bombeo
 Est. Dep. Augas Resid.
 Instalación Gas
 Punto Limpo
 Aparcamentos (AP-E nº)
 Estación Servizo Carburantes (ES-nº)

PI Pl. Transferencia
 VI Vervedeiro Inertes
 VS Vervedeiro Selado

GRÁFICO DE FOLLAS
GRÁFICO DE HOJAS

AU	A2	A3	A4
B1	B2	B3	B4
C1	C2	C3	C4
D1	D2	D3	D4
E1	E2	E3	E4
F1	F2	F3	F4
G1	G2	G3	G4
H1	H2	H3	H4
I1	I2	I3	I4
J1	J2	J3	J4
K1	K2	K3	K4
L1	L2	L3	L4
M1	M2	M3	M4
N1	N2	N3	N4
O1	O2	O3	O4
P1	P2	P3	P4
Q1	Q2	Q3	Q4
R1	R2	R3	R4
S1	S2	S3	S4

64 de 108

Concello de SILLEDA

ALFONSO BOTANA
 SUD (S. Urbz. Delimitado)
 R - Residencial / I - Industrial

36052_PXOM_202207_AP

Xullo 2022 ETRS 89 29N
 Julio 2022 EPSG: 25829

CONCELLO DE SILLEDA (PONTEVEDRA)
 AYUNTAMIENTO DE SILLEDA (PONTEVEDRA)

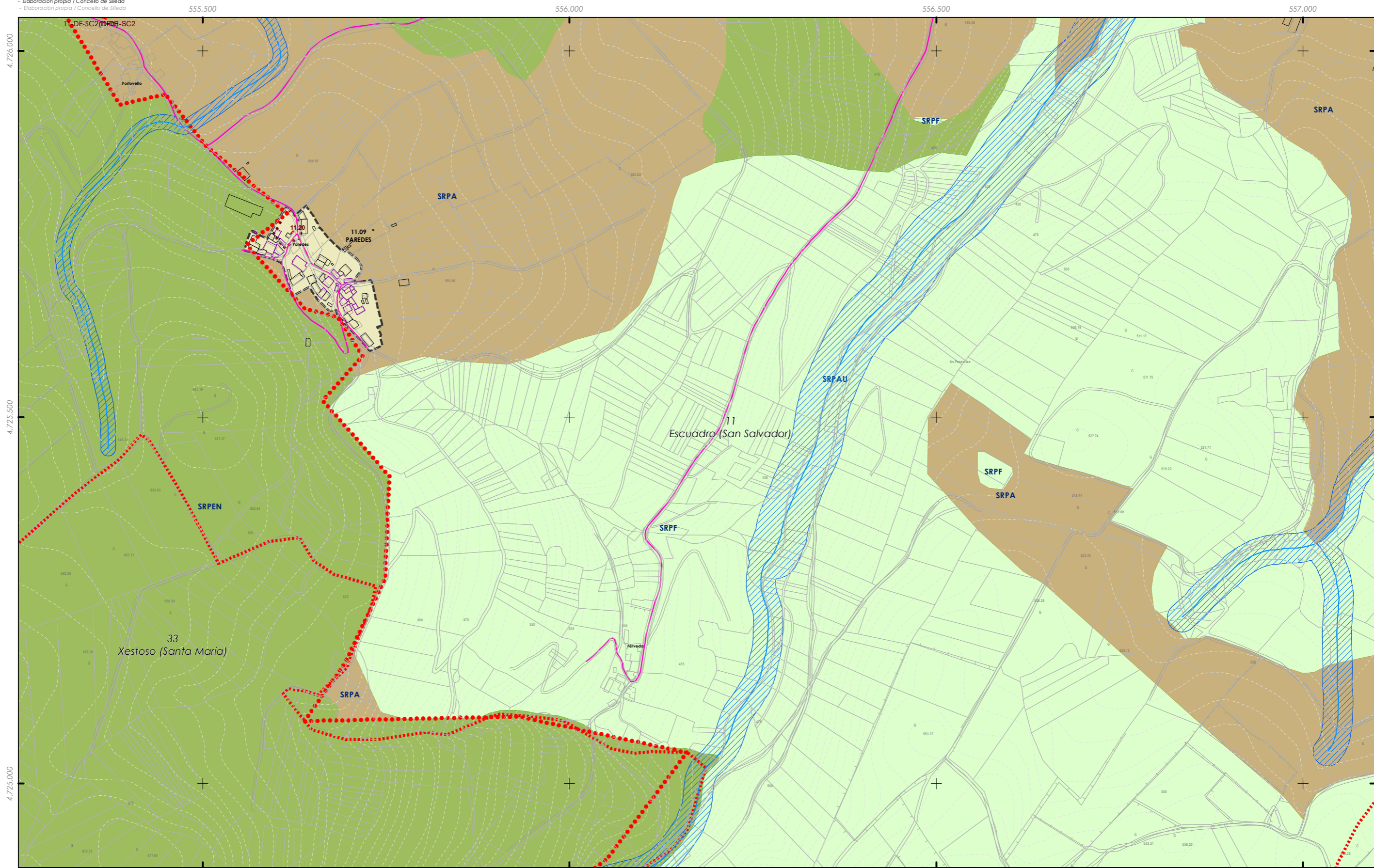
PLAN XERAL DE ORDENACIÓN MUNICIPAL
 PLAN XERAL DE ORDENACIÓN MUNICIPAL

Alfonso Botana S.L.
 Aprobación Provisional e Definitiva

V. PLANOS DE ORDENACIÓN
 V. PLANOS DE ORDENACIÓN

V.05.1 ORD. ESTRUCT. XERAL E ORGÁNICA DO CONCELLO I
 V.05.1 ORD. ESTRUCT. XERAL E ORGÁNICA DO CONCELLO I

0 50 100 200 Metros



- CLASIFICACIÓN DO SOLO**
- SOLO URBANO**
 - S.U. (Solo Urbano Residencial)
 - API-1 (Area Plan. Incorporado)
 - SOLO DE NÚCLEO RURAL**
 - Delimitación de núcleo rural
 - SOLO URBANIZABLE**
 - SUD (S. Urbz. Delimitado)
 - R - Residencial / I - Industrial

- SOLO RÚSTICO**
- SRPO (P. Ordinaria)
 - SRPA (P. Agropecuaria)
 - SRPI (P. Infraestruturas)
 - SRPAg (P. de Augas)
 - SRPPC (P. Patrimonio Cultural)
 - SRPF (P. Forestal)
 - SRPP (P. Paisaxística)
 - SRPAG (P. de Augas)
 - ZEC Zona Especial Conservación

- PATRIMONIO CULTURAL**
- ARQUITECTÓNICO E ETNOGRÁFICO
 - Ben de interese cultural
 - Ámbito protexido
 - Contorno de protección nº de catálogo
 - CAMIÑO DE SANTIAGO ARQUEOLÓXICO
 - Área de prot. Integral
 - Contorno de protección
 - código xacemento
 - CAMIÑO DE SANTIAGO
 - Camiño Real

- SISTEMAS XERAIS E DOTACIÓNS LOCAIS**
- ESPACIOS LIBRES E ZONAS VERDES**
 - Existente
 - Novo
 - SISTEMA VIARIO**
 - Estatal
 - Deputación
 - Autonómico
 - Municipal
 - Equipamentos**
 - Existente
 - Novo
 - LIÑAS DE AFECTACIÓN**
 - Liña límite de edificación
 - Liña de afectación EST
 - Liña de afectación AUT
 - Liña de afectación DEP
 - Liña de Dominio Público EST
 - Liña de Dominio Público AUT

- SISTEMA COMUNICACIÓNS**
- SF Sistema ferroviario (ADIF)
 - Liña ferrocarril (ADIF)
 - Rede ferroviaria de alta velocidade
 - Dominio Público de Ferrocarril
 - Liña límite de Edificación
 - Zona de Afección de FFCC
- INFRAESTRUTURAS DE SERVIZOS**
- Estación Bombeo
 - Est. Dep. Augas Resid.
 - Instalación Gas
 - Punto Limpo
 - Aparcamentos (AP-E nº)
 - Estación Servizo Carburantes (ES-nº)
 - PI Pl. Transferencia
 - VI Vervedeiro Inertes
 - VS Vervedeiro Selado

GRÁFICO DE FOLLAS
GRÁFICO DE HOJAS

AU	A2	B1	B2	B3	B4
C1	C2	C3	C4	C5	C6
D1	D2	D3	D4	D5	D6
E1	E2	E3	E4	E5	E6
F1	F2	F3	F4	F5	F6
G1	G2	G3	G4	G5	G6
H1	H2	H3	H4	H5	H6
I1	I2	I3	I4	I5	I6
J1	J2	J3	J4	J5	J6
K1	K2	K3	K4	K5	K6
L1	L2	L3	L4	L5	L6
M1	M2	M3	M4	M5	M6
N1	N2	N3	N4	N5	N6
O1	O2	O3	O4	O5	O6
P1	P2	P3	P4	P5	P6
Q1	Q2	Q3	Q4	Q5	Q6
R1	R2	R3	R4	R5	R6
S1	S2	S3	S4	S5	S6

65 de 108

Concello de SILLEDA

CONCELLO DE SILLEDA (PONTEVEDRA)
 AYUNTAMIENTO DE SILLEDA (PONTEVEDRA)
PLAN XERAL DE ORDENACIÓN MUNICIPAL
 PLAN XERAL DE ORDENACIÓN MUNICIPAL

Alfonso Botana S.L.
 Aprobación Provisional e Definitiva

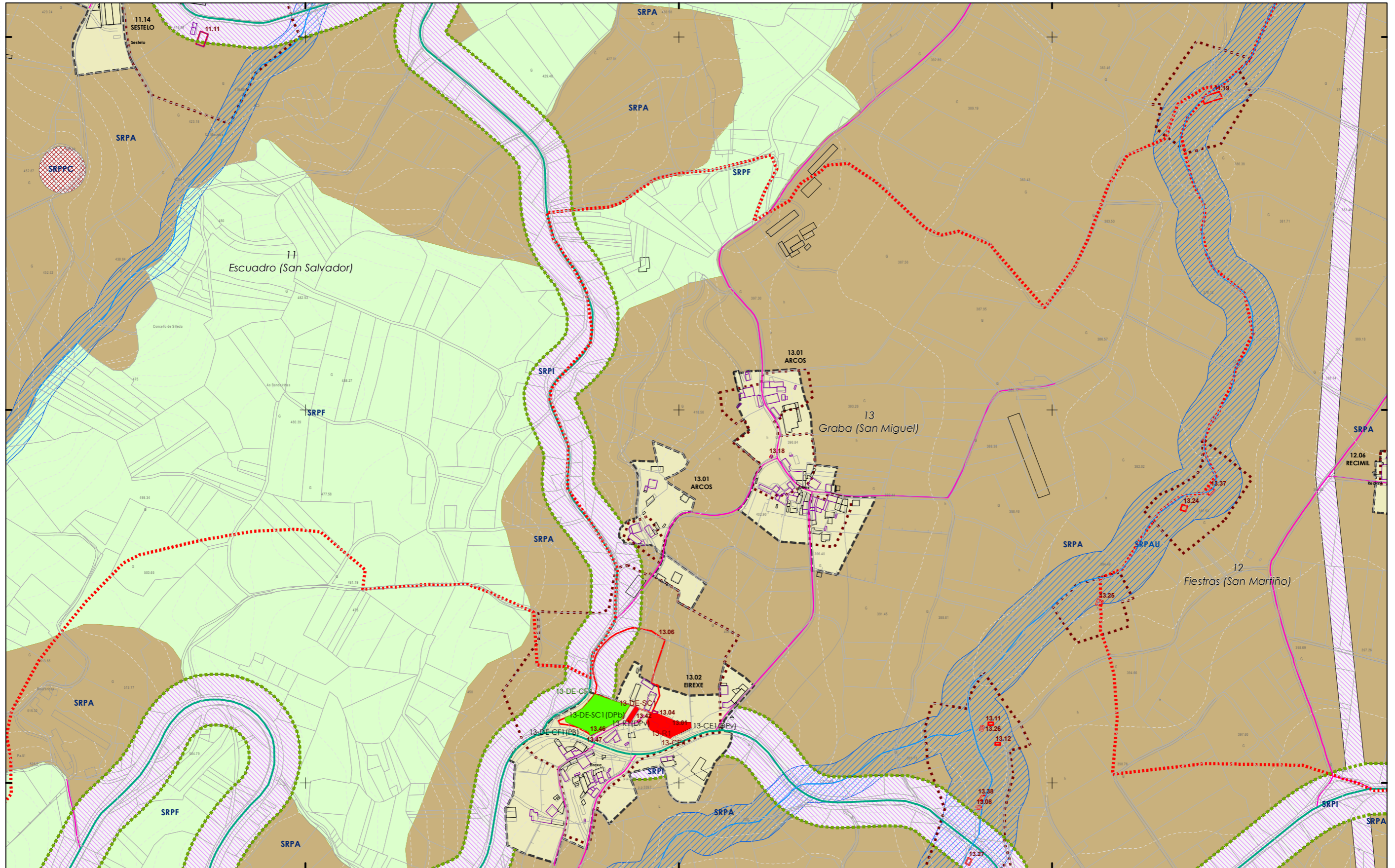
V. PLANOS DE ORDENACIÓN
 V. PLANOS DE ORDENACIÓN

V.05.1 ORD. ESTRUCT. XERAL E ORGÁNICA DO CONCELLO I
 V.05.1 ORD. ESTRUCT. XERAL E ORGÁNICA DO CONCELLO I

36052_PXOM_202207_AP
 Julio 2022 ETRS 89 29N EPSG: 25829

1:5.000

0 50 100 200 Metros



- CLASIFICACIÓN DO SOLO**
- SOLO URBANO**
 - S.U. (Solo Urbano Residencial)
 - API-1 (Area Plan. Incorporado)
 - SOLO DE NÚCLEO RURAL**
 - Delimitación de núcleo rural
 - SOLO URBANIZABLE**
 - SUD (S. Urbz. Delimitado)
 - R - Residencial / I - Industrial

- SOLO RÚSTICO**
- SRPO (P. Ordinaria)
 - SRPA (P. Agropecuaria)
 - SRPI (P. Infraestruturas)
 - SRPAg (P. de Augas)
 - SRPPC (P. Patrimonio Cultural)
 - SRPF (P. Forestal)
 - SRPP (P. Paisaxística)
 - SRPAg (P. de Augas)
 - ZEC Zona Especial Conservación

- PATRIMONIO CULTURAL**
- ARQUITECTÓNICO E ETNOGRÁFICO**
 - Ben de interese cultural
 - Ámbito protexido
 - Contorno de protección nº de catálogo
 - CAMIÑO DE SANTIAGO ARQUEOLÓXICO**
 - Área de prot. Integral
 - Contorno de protección
 - Camiño Santiago
 - Camiño Real

- ESPAZOS LIBRES E ZONAS VERDES**
- Existente
 - Novo
- SISTEMA VIARIO**
- Estatal
 - Deputación
 - Autonómico
 - Municipal
- SISTEMAS XERAIS E DOTACIÓN LOCAIS**
- Calzada
 - Liña límite de edificación
 - Zona de servidume
 - Liña de Dominio Público EST
 - Liña de Dominio Público AUT
 - Liña límite de edificación
 - Liña de afección EST
 - Liña de afección AUT
 - Liña de afección DEP

- SISTEMA COMUNICACIÓN**
- SF Sistema ferroviario (ADIF)
 - Liña ferrocarril (ADIF)
 - Rede ferroviaria de alta velocidade
 - Dominio Público de Ferrocarris
 - Liña Límite de Edificación
 - Zona de Afección de FFCC
- INFRAESTRUTURAS DE SERVIZOS**
- Estación Bombeo
 - Est. Dep. Augas Resid.
 - Instalación Gas
 - Punto Limpo
 - Aparcamentos (AP-E nº)
 - Estación Servizo Carburantes (ES-nº)
 - PI. Transferencia
 - Vertedoiro Inertes
 - Vertedoiro Selado



Concello de SILLED A

ALFONSO BOTANA

36052_PXOM_202207_AP

Julio 2022 ETRS 89 29N EPSG: 25829

66 de 108

CONCELLO DE SILLED A (PONTEVEDRA)

AYUNTAMIENTO DE SILLED A (PONTEVEDRA)

PLAN XERAL DE ORDENACIÓN MUNICIPAL

PLAN XERAL DE ORDENACIÓN MUNICIPAL

Alfonso Botana S.L.

Aprobación Provisional e Definitiva

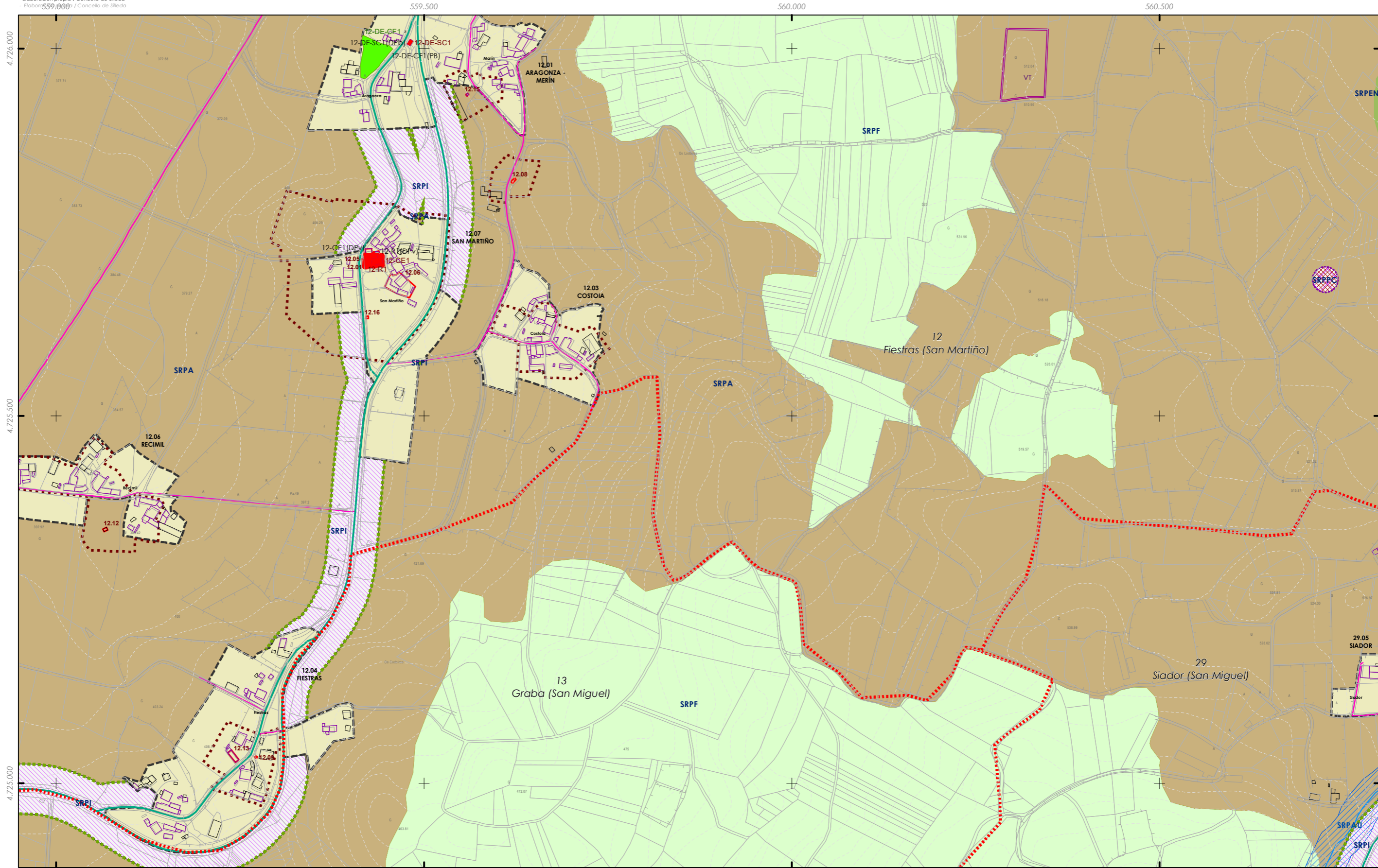
V. PLANOS DE ORDENACIÓN

V. PLANOS DE ORDENACIÓN

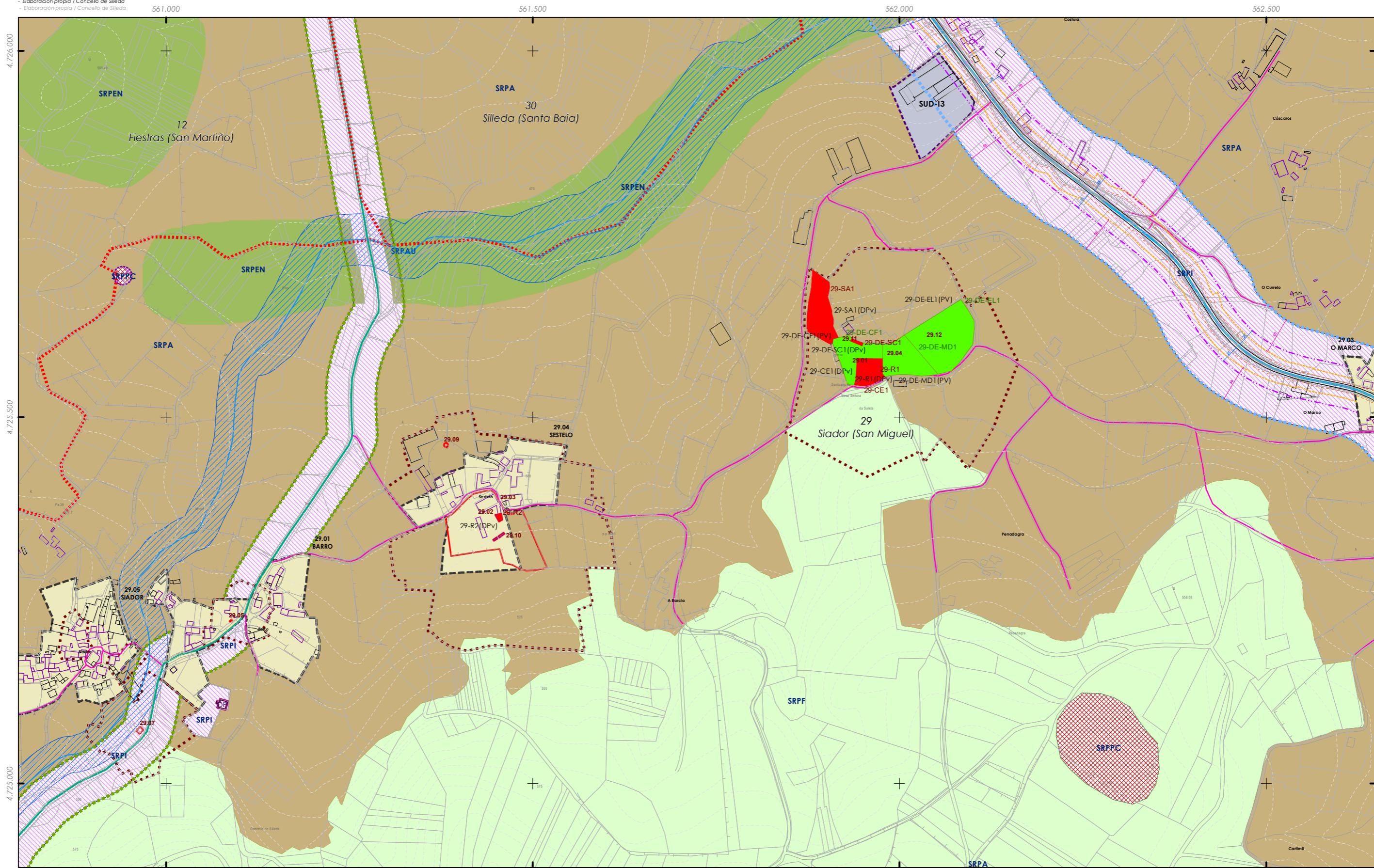
V.05.1 ORD. ESTRUCT. XERAL E ORGÁNICA DO CONCELLO I

V.05.1 ORD. ESTRUCT. XERAL E ORGÁNICA DO CONCELLO I

0 50 100 200 Metros



<p>CLASIFICACIÓN DO SOLO</p> <p>SOLO URBANO</p> <ul style="list-style-type: none"> S.U. (Solo Urbano Residencial) API-1 (Area Plan. Incorporado) <p>SOLO DE NÚCLEO RURAL</p> <ul style="list-style-type: none"> Delimitación de núcleo rural <p>SOLO URBANIZABLE</p> <ul style="list-style-type: none"> SUD (S. Urbz. Delimitado) R - Residencial / I - Industrial 	<p>SOLO RÚSTICO</p> <ul style="list-style-type: none"> SRPO (P. Ordinaria) SRPA (P. Agropecuaria) SRPI (P. Infraestruturas) SRPAg (P. de Augas) <p>SRPPC (P. Patrimonio Cultural)</p> <p>SRPF (P. Forestal)</p> <p>SRPP (P. Paisaxística)</p> <p>SRPAg (P. de Augas)</p> <p>ZEC Zona Especial Conservación</p>	<p>ARQUITECTÓNICO E ETNOGRÁFICO</p> <ul style="list-style-type: none"> Ben de interese cultural Ámbito protexido Contorno de protección nº de catálogo <p>CAMIÑO DE SANTIAGO ARQUEOLÓXICO</p> <ul style="list-style-type: none"> Área de prot. Integral Contorno de protección código xacemento Camión Santiago Camión Real 	<p>ESPAZOS LIBRES E ZONAS VERDES</p> <ul style="list-style-type: none"> Existente Novo <p>SISTEMA VIARIO</p> <ul style="list-style-type: none"> Estatal Deputación Autonómico Municipal <p>SISTEMAS XERAIS E DOTACIÓN LOCAIS</p> <ul style="list-style-type: none"> Calzada Liña límite de edificación Zona de servidume Liña de Dominio Público EST Liña de Dominio Público AUT 	<p>EQUIPAMENTOS</p> <ul style="list-style-type: none"> Existente Novo <p>SISTEMA DE COMUNICACIÓN</p> <ul style="list-style-type: none"> SF Sistema ferroviario (ADIF) Liña ferroviaria (ADIF) Rede ferroviaria de alta velocidade Dominio Público de Ferrocarrís Liña Límite de Edificación Zona de Afección de FFCC <p>INFRAESTRUTURAS DE SERVIZOS</p> <ul style="list-style-type: none"> EB Estación Bombeo EDAR Est. Dep. Augas Resid. IG Instalación Gas PL Punto Limpo Aparcamentos (AP-E nº) Estación Servizo Carburantes (ES-nº) 	<p>GRÁFICO DE FOLLAS</p> <p>GRÁFICO DE HOJAS</p> <p>67 de 108</p>	<p>Concello de SILLED A</p> <p>ALFONSO BOTANA</p> <p>36052_PXOM_202207_AP</p> <p>Julio 2022 ETRS 89 29N Julio 2022 EPSG: 25829</p> <p>1:5.000</p>	<p>CONCELLO DE SILLED A (PONTEVEDRA)</p> <p>AYUNTAMIENTO DE SILLED A (PONTEVEDRA)</p> <p>PLAN XERAL DE ORDENACIÓN MUNICIPAL</p> <p>PLAN XERAL DE ORDENACIÓN MUNICIPAL</p> <p>Alfonso Botana S.L.</p> <p>Aprobación Provisional e Definitiva</p> <p>V. PLANOS DE ORDENACIÓN</p> <p>V. PLANOS DE ORDENACIÓN</p> <p>V.05.1 ORD. ESTRUCT. XERAL E ORGÁNICA DO CONCELLO I</p> <p>V.05.1 ORD. ESTRUCT. XERAL E ORGÁNICA DO CONCELLO I</p> <p>0 50 100 200 Metros</p>
---	--	--	--	--	---	--	---



- CLASIFICACIÓN DO SOLO**
- SOLO URBANO**
 - S.U. (Solo Urbano Residencial)
 - API-1 (Area Plan. Incorporado)
 - SOLO DE NÚCLEO RURAL**
 - Delimitación de núcleo rural
 - SOLO URBANIZABLE**
 - SUD (S. Urbz. Delimitado)
 - R - Residencial / I - Industrial

- SOLO RÚSTICO**
- SRPO (P. Ordinaria)
 - SRPA (P. Agropecuaria)
 - SRPI (P. Infraestruturas)
 - SRPAg (P. de Augas)
 - SRPPC (P. Patrimonio Cultural)
 - SRPF (P. Forestal)
 - SRPP (P. Paisaxística)
 - SRPAG (P. de Augas)

- PATRIMONIO CULTURAL**
- ARQUITECTÓNICO E ETNOGRÁFICO
 - Ben de interese cultural
 - Ámbito protexido
 - Contorno de protección nº de catálogo
 - CAMIÑO DE SANTIAGO ARQUEOLÓXICO
 - Área de prot. Integral
 - Contorno de protección
 - CAMIÑO DE SANTIAGO
 - GA36021000 código xacemento
 - ★ ★ ★ ★ Camiño Real

- SISTEMAS XERAIS E DOTACIÓNIS LOCAIS**
- ESPAZOS LIBRES E ZONAS VERDES**
 - Existente
 - Novo
 - SISTEMA VIARIO**
 - Estatal
 - Deputación
 - Autonómico
 - Municipal
 - Calzada**
 - Liña límite de edificación
 - Zona de servidume
 - Liña de Dominio Público EST
 - Liña de Dominio Público AUT

- EQUIPAMENTOS**
- Existente
 - Novo
 - Liña límite de edificación
 - Liña de afección EST
 - Liña de afección AUT
 - Liña de afección DEP

- SISTEMA COMUNICACIÓNIS**
- SF Sistema ferroviario (ADIF)
 - Liña ferroviaria (ADIF)
 - Rede ferroviaria de alta velocidade
 - Dominio Público de Ferrocarrís
 - Liña Límite de Edificación
 - Zona de Afección de FFCC
- INFRAESTRUTURAS DE SERVIZOS**
- EB Estación Bombeo
 - EDAR Est. Dep. Augas Resid.
 - IG Instalación Gas
 - PL Punto Limpo
 - PI Pl. Transferencia
 - VI Vervedeiro Inertes
 - VS Vervedeiro Selado
 - Aparcamentos (AP-E nº)
 - Estación Servizo Carburantes (ES-nº)



Concello de SILLEDA

ALFONSO BOTANA S.L.

36052_PXOM_202207_AP

Julio 2022 ETRS 89 29N
 Julio 2022 EPSG: 25829

CONCELLO DE SILLEDA (PONTEVEDRA)
 AYUNTAMIENTO DE SILLEDA (PONTEVEDRA)

PLAN XERAL DE ORDENACIÓN MUNICIPAL
 PLAN XERAL DE ORDENACIÓN MUNICIPAL

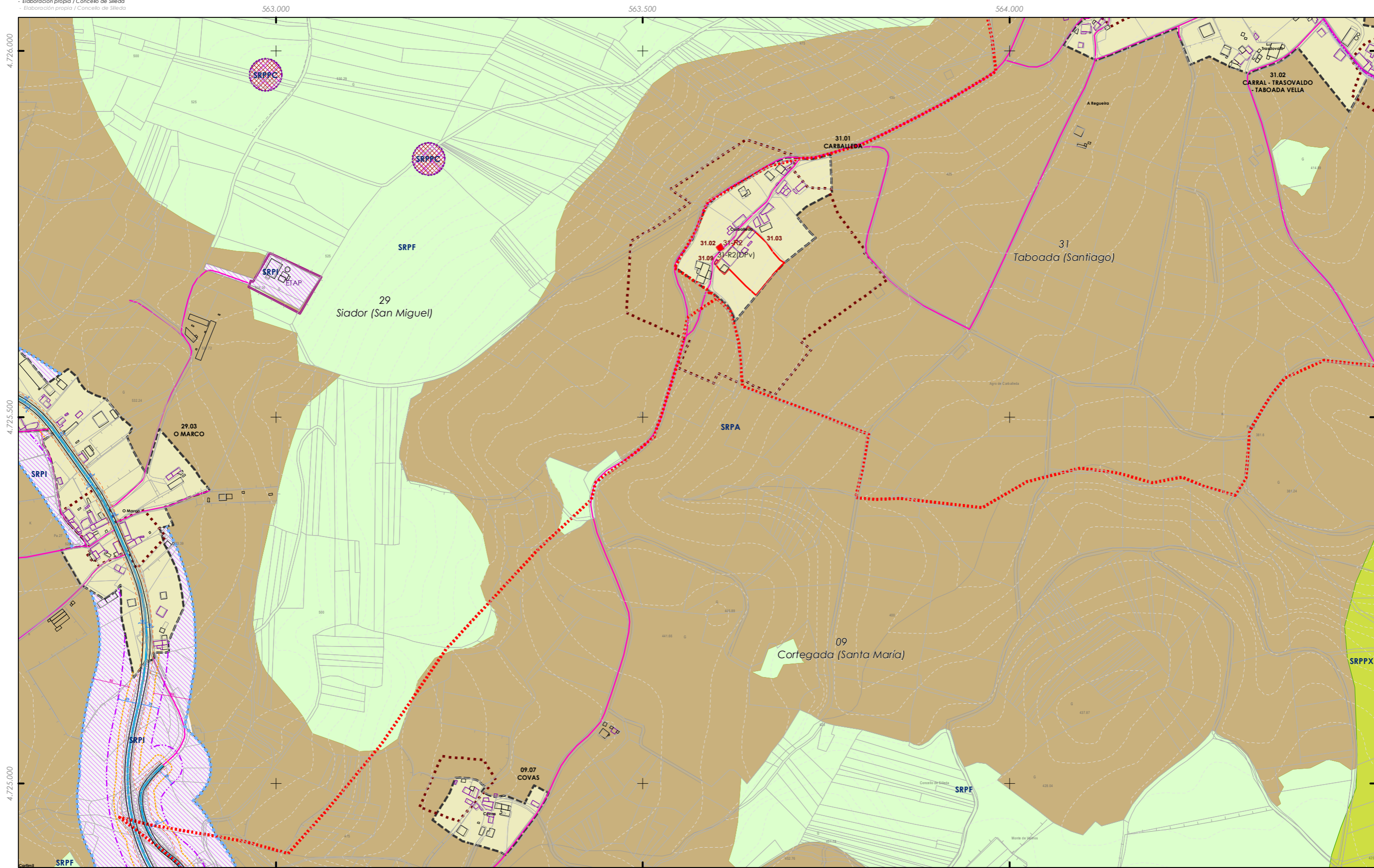
Alfonso Botana S.L.
 Aprobación Provisional e Definitiva

V. PLANOS DE ORDENACIÓN
 V. PLANOS DE ORDENACIÓN

V.05.1 ORD. ESTRUCT. XERAL E ORGÁNICA DO CONCELLO I
 V.05.1 ORD. ESTRUCT. XERAL E ORGÁNICA DO CONCELLO I

0 50 100 200 Metros

68 de 108 1:5.000



- CLASIFICACIÓN DO SOLO**
- SOLO URBANO**
 - S.U. (Solo Urbano Residencial)
 - API-1 (Area Plan. Incorporado)
 - SOLO DE NÚCLEO RURAL**
 - Delimitación de núcleo rural
 - SOLO URBANIZABLE**
 - SUD (S. Urbz. Delimitado)
 - R - Residencial / I - Industrial

- SOLO RÚSTICO**
- SRPO (P. Ordinaria)
 - SRPA (P. Agropecuaria)
 - SRPI (P. Infraestruturas)
 - SRPAg (P. de Augas)
 - SRPPC (P. Patrimonio Cultural)
 - SRPF (P. Forestal)
 - SRPP (P. Paisaxística)
 - SRPAg (P. de Augas)

- PATRIMONIO CULTURAL**
- ARQUITECTÓNICO E ETNOGRÁFICO
 - Ben de interese cultural
 - Ámbito protexido
 - Contorno de protección nº de catálogo
 - CAMIÑO DE SANTIAGO ARQUEOLÓXICO
 - GA36021000 código xacemento
 - Área de prot. Integral
 - Contorno de protección
 - Camiño Santiago
 - Camiño Real

- ESPAZOS LIBRES E ZONAS VERDES**
- Existente
 - Novo
- SISTEMA VIARIO**
- Estatal
 - Deputación
 - Autonómico
 - Municipal
- SISTEMAS XERAIS E DOTACIÓN LOCAIS**
- Calzada
 - Liña límite de edificación
 - Zona de servidume
 - Liña de Dominio Público EST
 - Liña de Dominio Público AUT
 - Liña límite de edificación
 - Liña de afección EST
 - Liña de afección AUT
 - Liña de afección DEP

- SISTEMA COMUNICACIÓN**
- SF Sistema ferroviario (ADIF)
 - Liña ferrocarril (ADIF)
 - Rede ferroviaria de alta velocidade
 - Dominio Público de Ferrocarril
 - Liña límite de Edificación
 - Zona de Afección de FFCC
- INFRAESTRUTURAS DE SERVIZOS**
- EB Estación Bombeo
 - EDAR Est. Dep. Augas Resid.
 - IG Instalación Gas
 - PL Punto Limpio
 - PI Pl. Transferencia
 - VI Vervedeiro Inertes
 - VS Vervedeiro Selado
 - Aparcamentos (AP-E nº)
 - Estación Servizo Carburantes (ES-nº)



Concello de SILLEDA

ALFONSO BOTANA S.L.

36052_PXOM_202207_AP

Julio 2022 ETRS 89 29N
 Julio 2022 EPSG: 25829

CONCELLO DE SILLEDA (PONTEVEDRA)
 AYUNTAMIENTO DE SILLEDA (PONTEVEDRA)

PLAN XERAL DE ORDENACIÓN MUNICIPAL
 PLAN XERAL DE ORDENACIÓN MUNICIPAL

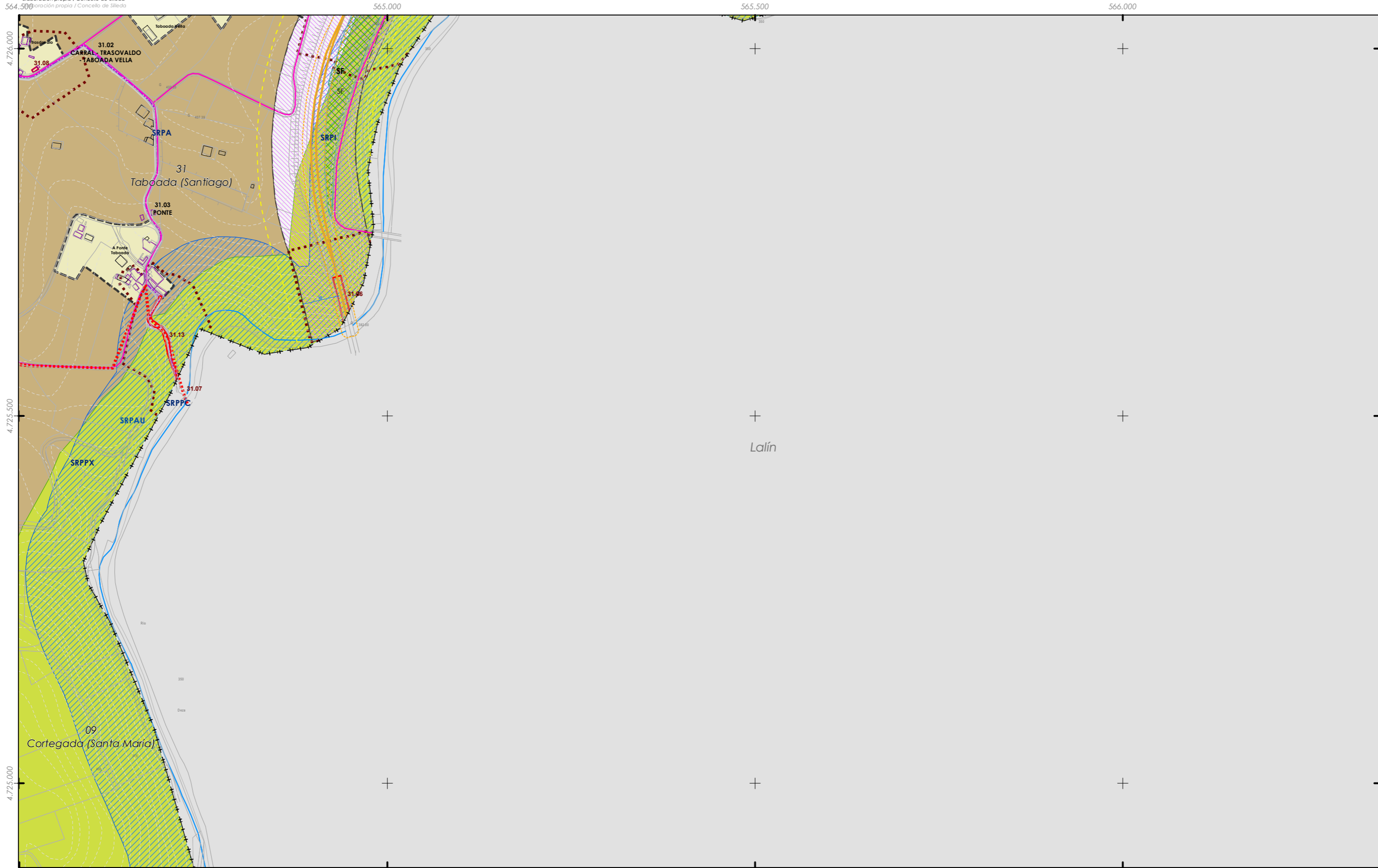
Alfonso Botana S.L.
 Aprobación Provisional e Definitiva

V. PLANOS DE ORDENACIÓN
 V. PLANOS DE ORDENACIÓN

V.05.1 ORD. ESTRUCT. XERAL E ORGÁNICA DO CONCELLO I
 V.05.1 ORD. ESTRUCT. XERAL E ORGÁNICA DO CONCELLO I

0 50 100 200 Metros

69 de 108 1:5.000



564.500 565.000 565.500 566.000

4.725.000 4.725.500 4.726.000

CLASIFICACIÓN DO SOLO

SOLO URBANO

- S.U. (Solo Urbano Residencial)
- API-1 (Area Plan. Incorporado)

SOLO DE NÚCLEO RURAL

- Delimitación de núcleo rural

SOLO URBANIZABLE

- SUD (S. Urbz. Delimitado)
- R - Residencial / I - Industrial

SOLO RÚSTICO

- SRPO (P. Ordinaria)
- SRPA (P. Agropecuaria)
- SRPI (P. Infraestruturas)
- SRPAg (P. de Augas)
- SRPPC (P. Patrimonio Cultural)
- SRPF (P. Forestal)
- SRPP (P. Paisaxística)
- SRPAg (P. de Augas)

ZEC Zona Especial Conservación

PATRIMONIO CULTURAL

ARQUITECTÓNICO E ETNOGRÁFICO

- Ben de interese cultural
- Ámbito protexido
- Contorno de protección nº de catálogo
- 00.00

CAMIÑO DE SANTIAGO

- Camiño de Santiago

ARQUEOLÓXICO

- GA36021000 código xacemento
- Área de prot. Integral
- Contorno de protección
- Camiño Santiago
- Camiño Real

SISTEMAS XERAIS E DOTACIÓN LOCAIS

ESPACIOS LIBRES E ZONAS VERDES

- Existente
- Novo

SISTEMA VIARIO

- Estatal
- Deputación
- Autonómico
- Municipal

EQUIPAMENTOS

- Existente
- Novo

LIÑAS DE AFECCIÓN

- Liña límite de edificación
- Liña de afección EST
- Liña de afección AUT
- Liña de afección DEP

SISTEMA COMUNICACIÓN

- SF Sistema ferroviario (ADIF)
- Liña ferrocarril (ADIF)
- Rede ferroviaria de alta velocidade
- Dominio Público de Ferrocarril
- Liña Límite de Edificación
- Zona de AfECCIÓN de FFCC

INFRAESTRUTURAS DE SERVIZOS

- EB Estación Bombeo
- EDAR Est. Dep. Augas Resid.
- IG Instalación Gas
- PL Punto Limpio
- PI Pl. Transferencia
- VI Vervedeiro Inertes
- VS Vervedeiro Selado
- Aparcamentos (AP-E nº)
- Estación Servizo Carburantes (ES-nº)

GRÁFICO DE FOLLAS

GRÁFICO DE HOJAS

70 de 108

Concello de SILLED

ALFONSO BOTANA

36052_PXOM_202207_AP

Julio 2022 ETRS 89 29N EPSG: 25829

CONCELLO DE SILLED (PONTEVEDRA)

AYUNTAMIENTO DE SILLED (PONTEVEDRA)

PLAN XERAL DE ORDENACIÓN MUNICIPAL

PLAN XERAL DE ORDENACIÓN MUNICIPAL

Alfonso Botana S.L.

Aprobación Provisional e Definitiva

V. PLANOS DE ORDENACIÓN

V. PLANOS DE ORDENACIÓN

V.05.1 ORD. ESTRUCT. XERAL E ORGÁNICA DO CONCELLO I

V.05.1 ORD. ESTRUCT. XERAL E ORGÁNICA DO CONCELLO I

0 50 100 200 Metros

A Estrada

33
Xestoso (Santa María)

SRPEN

SRPAU

Forcarei

4.724.500

4.724.000

552.000

552.500

553.000

CLASIFICACIÓN DO SOLO

SOLO URBANO

- S.U. (Solo Urbano Residencial)
- API-1 (Area Plan. Incorporado)

SOLO DE NÚCLEO RURAL

- Delimitación de núcleo rural

SOLO URBANIZABLE

- SUD (S. Urbz. Delimitado)
- R - Residencial / I - Industrial

SOLO RÚSTICO

- SRPO (P. Ordinaria)
- SRPPC (P. Patrimonio Cultural)
- SRPA (P. Agropecuaria)
- SRPF (P. Forestal)
- SRPI (P. Infraestruturas)
- SRPP (P. Paisaxística)
- SRPAg (P. de Augas)
- SRPAg (P. de Augas)

- ZEC Zona Especial Conservación

PATRIMONIO CULTURAL

- ARQUITECTÓNICO E ETNOGRÁFICO
 - Ben de interese cultural
 - Ámbito protexido
 - Contorno de protección nº de catálogo
- 00.00
- CAMIÑO DE SANTIAGO ARQUEOLÓXICO
 - Camión de Santiago
 - Área de prot. Integral
 - Contorno de protección código xacemento
- GA36021000
- Camión Santiago
- Camión Real

SISTEMAS XERAIS E DOTACIÓN LOCAIS

- ESPACIOS LIBRES E ZONAS VERDES
 - Existente
 - Novo
- SISTEMA VIARIO
 - Estatal
 - Deputación
 - Autonómico
 - Municipal
- Calzada
- Liña límite de edificación
- Zona de servidume
- Liña de dominio Público EST
- Liña de dominio Público AUT
- Liña límite de edificación
- Liña de afección EST
- Liña de afección AUT
- Liña de afección DEP

código nº-SE (sist. existente)/SN (sist. novo) (Pv) -Tit. privada

SISTEMA COMUNICACIÓN

- SF Sistema ferroviario (ADIF)
- Liña ferrocarril (ADIF)
- Rede ferroviaria de alta velocidade
- Dominio Público de Ferrocarril
- Liña Límite de Edificación
- Zona de Afección de FFCC

INFRAESTRUTURAS DE SERVIZOS

- EB Estación Bombeo
- EDAR Est. Dep. Augas Resid.
- IG Instalación Gas
- PL Punto Limpio
- PI Pl. Transferencia
- VI Vervedeiro Inertes
- VS Vervedeiro Selado
- Aparcamentos (AP-E nº)
- Estación Servizo Carburantes (ES-nº)



GRÁFICO DE FOLLAS
GRÁFICO DE HOJAS

Concello de SILLEDA

ALFONSO BOTANA

36052_PXOM_202207_AP

Julio 2022 ETRS 89 29N
Julio 2022 EPSG: 25829

CONCELLO DE SILLEDA (PONTEVEDRA)

AYUNTAMIENTO DE SILLEDA (PONTEVEDRA)

PLAN XERAL DE ORDENACIÓN MUNICIPAL

PLAN XERAL DE ORDENACIÓN MUNICIPAL

Alfonso Botana S.L.

Aprobación Provisional e Definitiva

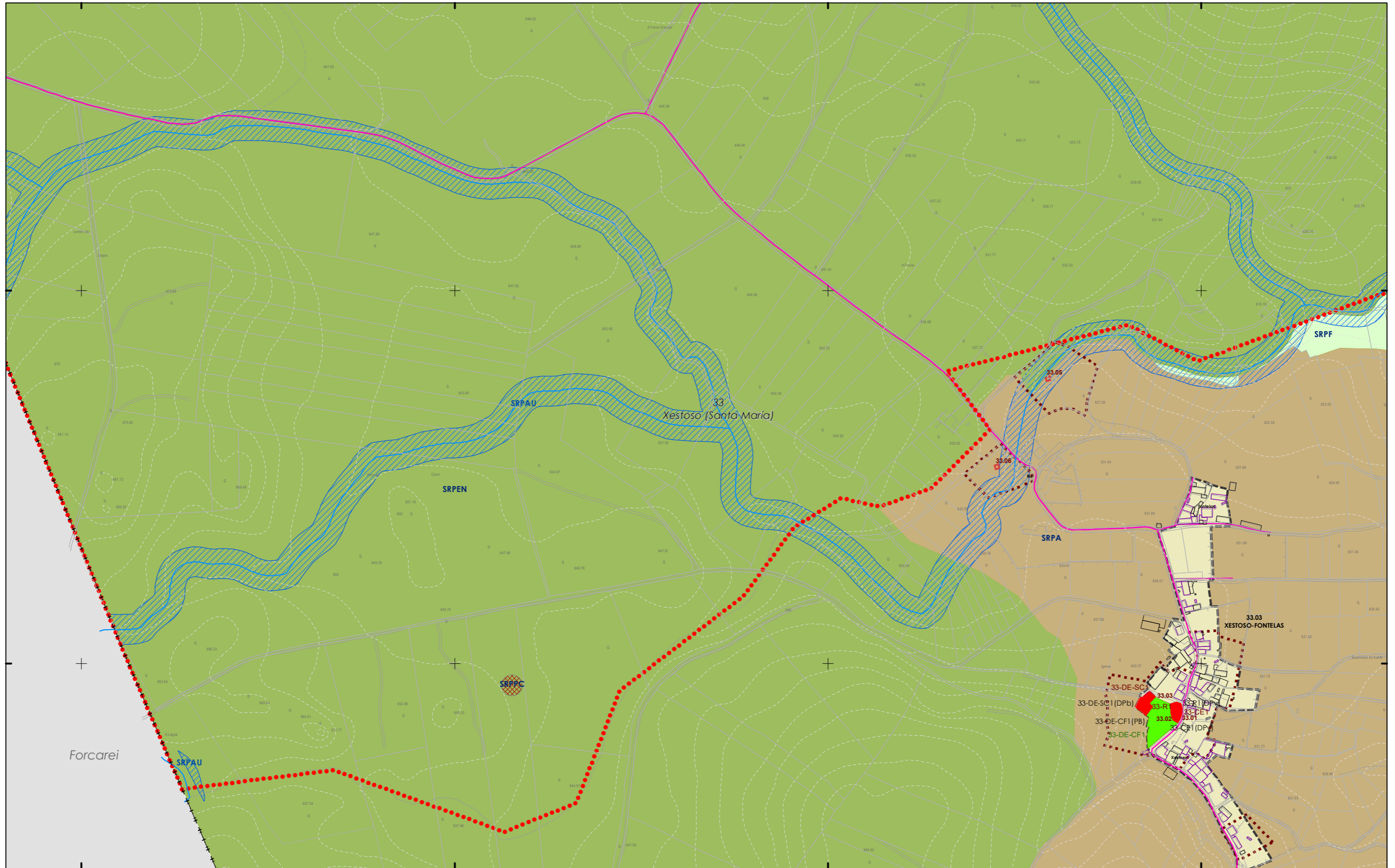
V. PLANOS DE ORDENACIÓN

V. PLANOS DE ORDENACIÓN

V.05.1 ORD. ESTRUCT. XERAL E ORGÁNICA DO CONCELLO I

V.05.1 ORD. ESTRUCT. XERAL E ORGÁNICA DEL AYUNTAMIENTO I

0 50 100 200 Metros



- CLASIFICACIÓN DO SOLO**
- SOLO URBANO**
- S.U. (Solo Urbano Residencial)
 - API-1 (Area Plan. Incorporado)
- SOLO DE NÚCLEO RURAL**
- Delimitación de núcleo rural
- SOLO URBANIZABLE**
- SUD (S. Urbz. Delimitado)
 - R - Residencial / I - Industrial

- SOLO RÚSTICO**
- SRPO (P. Ordinaria)
 - SRPA (P. Agropecuaria)
 - SRPI (P. Infraestruturas)
 - SRPAg (P. de Augas)
 - SRPPC (P. Patrimonio Cultural)
 - SRPF (P. Forestal)
 - SRPP (P. Paisaxística)
 - SRPAg (P. de Augas)
 - ZEC Zona Especial Conservación

- PATRIMONIO CULTURAL**
- ARQUITECTÓNICO E ETNOGRÁFICO**
- Ben de interese cultural
 - Ámbito protexido
 - Contorno de protección nº de catálogo
 - 00.00
- CAMIÑO DE SANTIAGO ARQUEOLÓXICO**
- GA36021000 código xacemento
 - Área de prot. Integral
 - Contorno de protección
 - Camión Santiago
 - Camión Real

- SISTEMAS XERAIS E DOTACIÓN LOCAIS**
- ESPAZOS LIBRES E ZONAS VERDES**
- Existente
 - Novo
- SISTEMA VIARIO**
- Estatal
 - Deputación
 - Autonómico
 - Municipal
 - Liña límite de edificación
 - Liña de afección EST
 - Liña de afección AUT
 - Liña de Dominio Público EST
 - Liña de Dominio Público AUT

- EQUIPAMENTOS**
- Existente
 - Novo
- INFRAESTRUTURAS DE SERVIZOS**
- Estación Bombeo
 - Est. Dep. Augas Resid.
 - Instalación Gas
 - Punto Limpo
 - Pl. Transferencia
 - Verdedeiro Inertes
 - Verdedeiro Selado
 - Aparcamentos (AP-E nº)
 - Estación Servizo Carburantes (ES-nº)

- SISTEMA COMUNICACIONES**
- SF Sistema ferroviario (ADIF)
 - Liña ferroviaria (ADIF)
 - Rede ferroviaria de alta velocidade
 - Dominio Público de Ferrocarrís
 - Liña límite de Edificación
 - Zona de Afección de FFCC

GRÁFICO DE FOLLAS GRÁFICO DE HOJAS

AU	A2	B1	B2	B3	B4
C1	C2	C3	C4	C5	C6
D1	D2	D3	D4	D5	D6
E1	E2	E3	E4	E5	E6
F1	F2	F3	F4	F5	F6
G1	G2	G3	G4	G5	G6
H1	H2	H3	H4	H5	H6
I1	I2	I3	I4	I5	I6
J1	J2	J3	J4	J5	J6
K1	K2	K3	K4	K5	K6
L1	L2	L3	L4	L5	L6
M1	M2	M3	M4	M5	M6
N1	N2	N3	N4	N5	N6
O1	O2	O3	O4	O5	O6
P1	P2	P3	P4	P5	P6
Q1	Q2	Q3	Q4	Q5	Q6
R1	R2	R3	R4	R5	R6
S1	S2	S3	S4	S5	S6

72 de 108

Concello de SILLED A

CONCELLO DE SILLED A (PONTEVEDRA)
 AYUNTAMIENTO DE SILLED A (PONTEVEDRA)

PLAN XERAL DE ORDENACIÓN MUNICIPAL
 PLAN XERAL DE ORDENACIÓN MUNICIPAL

Alfonso Botana S.L.
 Adaptación Provisional y Definitiva

V. PLANOS DE ORDENACIÓN
 V. PLANOS DE ORDENACIÓN

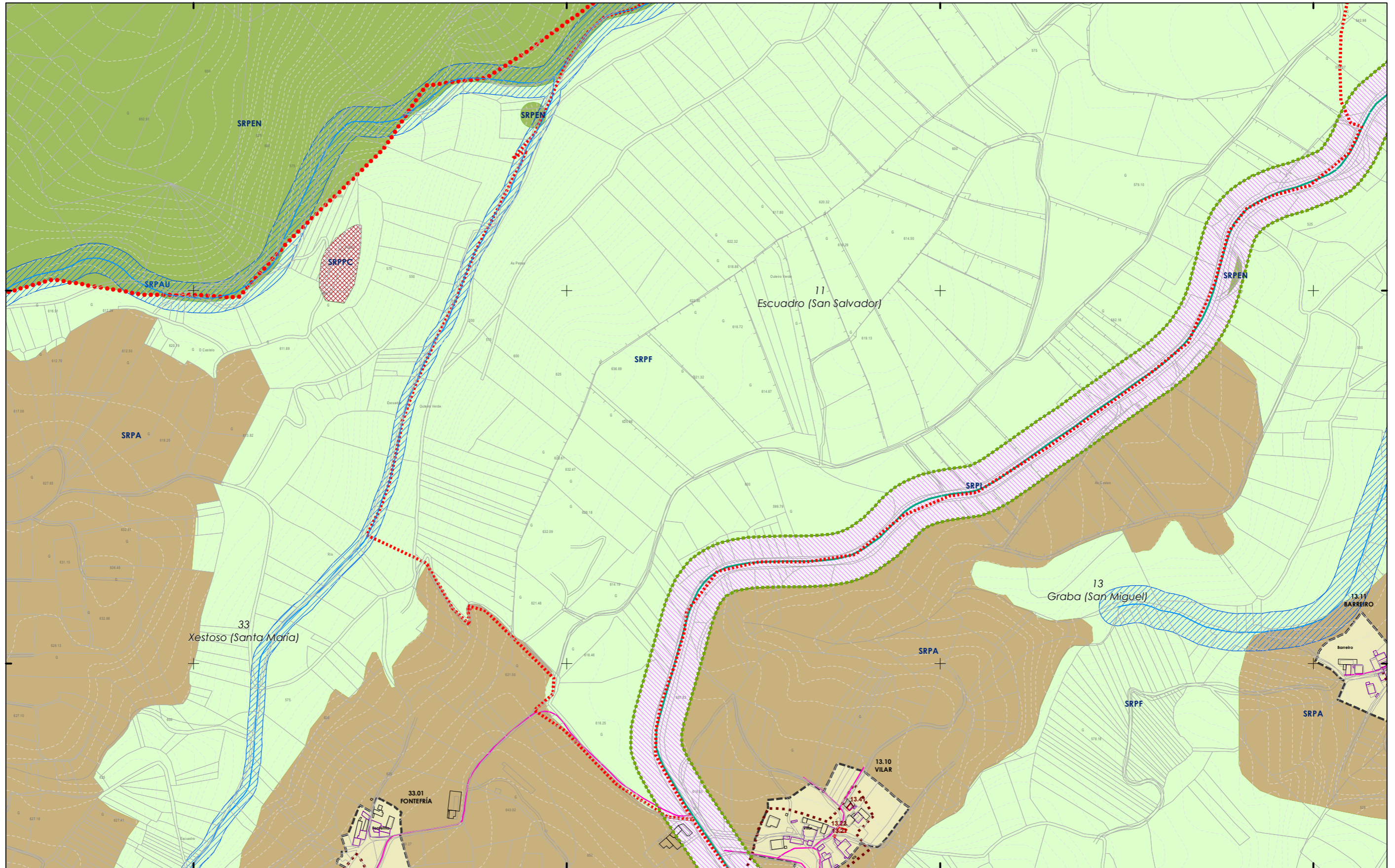
V.05.1 ORD. ESTRUCT. XERAL E ORGÁNICA DO CONCELLO I
 V.05.1 ORD. ESTRUCT. GENERAL Y ORGÁNICA DEL AYUNTAMIENTO I

36052_PXOM_202207_AP

Julio 2022 ETRS 89 29N EPSG: 25829

1:5.000

0 50 100 200 Metros



- CLASIFICACIÓN DO SOLO**
- SOLO URBANO**
 - S.U. (Solo Urbano Residencial)
 - API-1 (Area Plan. Incorporado)
 - SOLO DE NÚCLEO RURAL**
 - Delimitación de núcleo rural
 - SOLO URBANIZABLE**
 - SUD (S. Urbz. Delimitado)
 - R - Residencial / I - Industrial

- SOLO RÚSTICO**
- SRPO (P. Ordinaria)
 - SRPA (P. Agropecuario)
 - SRPI (P. Infraestruturas)
 - SRPAg (P. de Augas)
 - SRPPC (P. Patrimonio Cultural)
 - SRPF (P. Forestal)
 - SRPP (P. Paisaxística)
 - SRPAg (P. de Augas)

- PATRIMONIO CULTURAL**
- ARQUITECTÓNICO E ETNOGRÁFICO
 - Ben de interese cultural
 - Ámbito protexido
 - Contorno de protección nº de catálogo 00.00
 - CAMIÑO DE SANTIAGO
 - Camión de Santiago
 - ARQUEOLÓXICO
 - Área de prot. Integral
 - Contorno de protección código xacemento GA36021000
 - Camión Santiago
 - Camión Real

- ESPAZOS LIBRES E ZONAS VERDES**
- Existente
 - Novo
- SISTEMA VIARIO**
- Estatal
 - Deputación
 - Autonómico
 - Municipal
- SISTEMAS XERAIS E DOTACIÓNIS LOCAIS**
- Calzada
 - Liña límite de edificación
 - Zona de servidume
 - Liña de Dominio Público EST
 - Liña de Dominio Público AUT
 - Liña límite de edificación
 - Liña de afección EST
 - Liña de afección AUT
 - Liña de afección DEP
 - Liña de afección DEP

- EQUIPAMENTOS**
- Existente
 - Novo

- SISTEMA COMUNICACIÓNIS**
- SF Sistema ferroviario (ADIF)
 - Liña ferrocarril (ADIF)
 - Rede ferroviaria de alta velocidade
 - Dominio Público de Ferrocarril
 - Liña Límite de Edificación
 - Zona de Afección de FFCC
- INFRAESTRUTURAS DE SERVIZOS**
- Estación Bombeo
 - Est. Dep. Augas Resid.
 - Instalación Gas
 - Punto Limpo
 - Aparcamentos (AP-E nº)
 - Estación Servizo Carburantes (ES-nº)
 - PI Pl. Transferencia
 - VI Vervedeiro Inertes
 - VS Vervedeiro Selado

GRÁFICO DE FOLLAS GRÁFICO DE HOJAS

AU	A2								
A1	B2	B3	B4						
C1	C2	C3	C4	C5	C6				
D1	D2	D3	D4	D5	D6	D7			
E2	E3	E4	E5	E6	E7				
F2	F3	F4	F5	F6	F7				
G1	G2	G3	G4	G5	G6	G7	G8		
H1	H2	H3	H4	H5	H6	H7	H8		
I1	I2	I3	I4	I5	I6	I7	I8		
J1	J2	J3	J4	J5	J6	J7	J8		
K1	K2	K3	K4	K5	K6	K7	K8		
L1	L2	L3	L4	L5	L6	L7	L8		
M1	M2	M3	M4	M5	M6	M7	M8		
N1	N2	N3	N4	N5	N6	N7	N8		
O1	O2	O3	O4	O5	O6	O7	O8		
P1	P2	P3	P4	P5	P6	P7	P8		
Q1	Q2	Q3	Q4	Q5	Q6	Q7	Q8		
R1	R2	R3	R4	R5	R6	R7	R8		
S1	S2	S3	S4	S5	S6	S7	S8		

Concello de SILLEDA

ALFONSO BOTANA S.L.
 INGENIEROS DE OBRAS DE ARQUITECTURA Y DISEÑO

36052_PXOM_202207_AP
 Julio 2022 ETRS 89 29N EPSG: 25829

CONCELLO DE SILLEDA (PONTEVEDRA)
 AYUNTAMIENTO DE SILLEDA (PONTEVEDRA)

PLAN XERAL DE ORDENACIÓN MUNICIPAL
 PLAN XERAL DE ORDENACIÓN MUNICIPAL

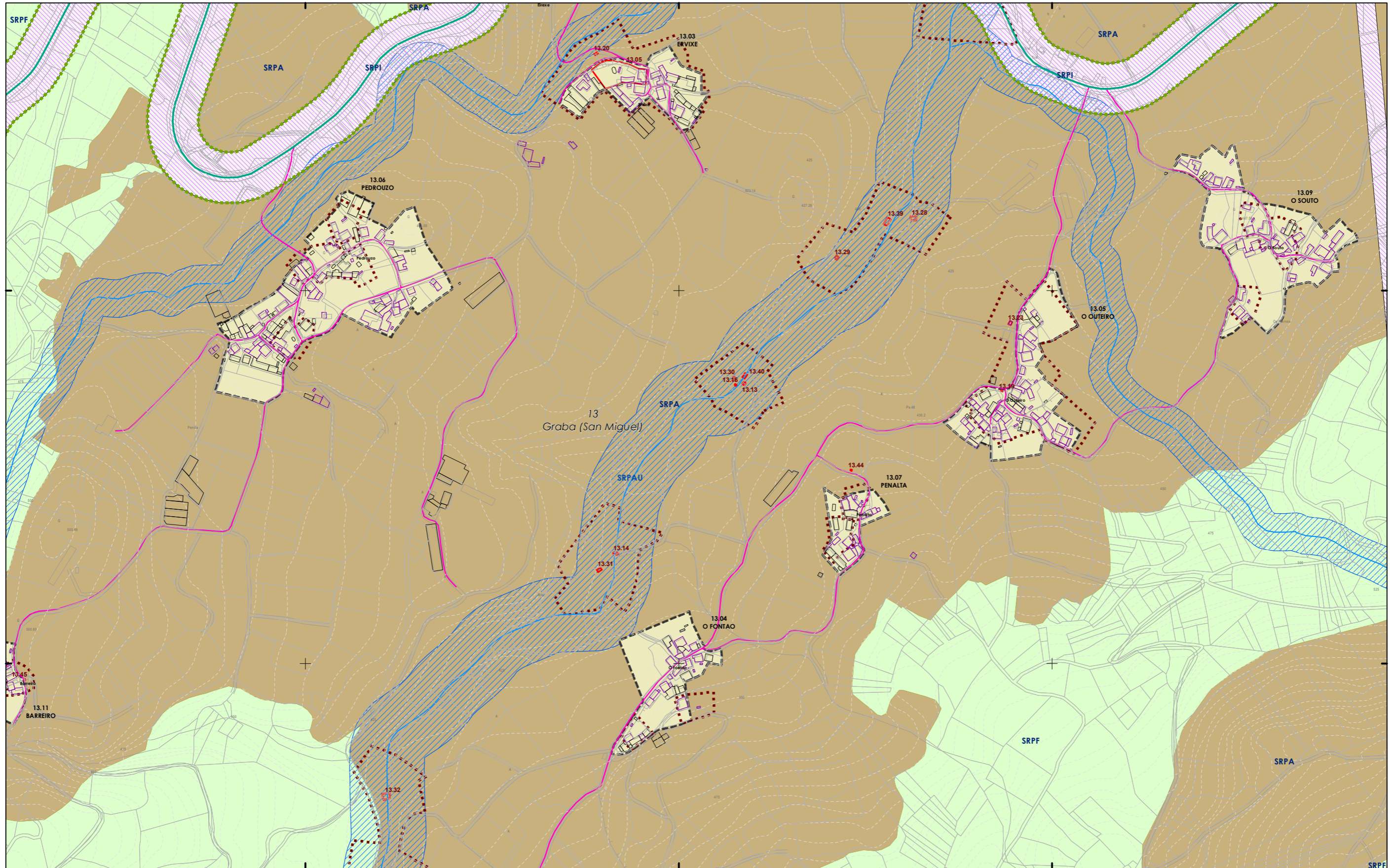
Alfonso Botana S.L.
 Aprobación Provisional e Definitiva

V. PLANOS DE ORDENACIÓN
 V. PLANOS DE ORDENACIÓN

V.05.1 ORD. ESTRUCT. XERAL E ORGÁNICA DO CONCELLO I
 V.05.1 ORD. ESTRUCT. XERAL E ORGÁNICA DO CONCELLO I

0 50 100 200 Metros

73 de 108 1:5.000




CLASIFICACIÓN DO SOLO

- SOLO URBANO**
- S.U. (Solo Urbano Residencial)
 - API-1 (Area Plan. Incorporado)
- SOLO DE NÚCLEO RURAL**
- Delimitación de núcleo rural
- SOLO URBANIZABLE**
- SUD (S. Urbz. Delimitado)
 - R - Residencial / I - Industrial

SOLO RÚSTICO

- SRPO (P. Ordinaria)
- SRPA (P. Agropecuaria)
- SRPI (P. Infraestruturas)
- SRPAg (P. de Augas)
- SRPPC (P. Patrimonio Cultural)
- SRPF (P. Forestal)
- SRPP (P. Paisaxística)
- SRPAg (P. de Augas)



PATRIMONIO CULTURAL

- ARQUITECTÓNICO E ETNOGRÁFICO**
- Ben de interese cultural
 - Ámbito protexido
 - Contorno de protección nº de catálogo
 - 00.00
- CAMIÑO DE SANTIAGO ARQUEOLÓXICO**
- Área de prot. Integral
 - Contorno de protección
 - GA36021000 código xacemento
 - Camión Santiago
 - Camión Real

SISTEMAS XERAIS E DOTACIÓN LOCAIS

- ESPAZOS LIBRES E ZONAS VERDES**
- Existente
 - Novo
- SISTEMA VIARIO**
- Estatal
 - Deputación
 - Autonómico
 - Municipal
- Calzada**
- Liña límite de edificación
 - Zona de servidume
 - Liña de Dominio Público EST
 - Liña de Dominio Público AUT

SISTEMA COMUNICACIÓN

- SF Sistema ferroviario (ADIF)
 - Liña ferroviari (ADIF)
 - Rede ferroviaria de alta velocidade
 - Dominio Público de Ferrocarril
 - Liña Limite de Edificación
 - Zona de Afección de FFCC
- INFRAESTRUTURAS DE SERVIZOS**
- EB Estación Bombeo
 - EDAR Est. Dep. Augas Resid.
 - IG Instalación Gas
 - PL Punto Limpio
 - Aparcamentos (AP-E nº)
 - Estación Servizo Carburantes (ES-nº)
 - PI Pi. Transferencia
 - VI Vervedeiro Inertes
 - VS Vervedeiro Selado



Concello de SILLEDA

ALFONSO BOTANA

36052_PXOM_202207_AP

Julio 2022 ETRS 89 29N EPSG: 25829

74 de 108 1:5.000

CONCELLO DE SILLEDA (PONTEVEDRA)

AYUNTAMIENTO DE SILLEDA (PONTEVEDRA)

PLAN XERAL DE ORDENACIÓN MUNICIPAL

PLAN XERAL DE ORDENACIÓN MUNICIPAL

Alfonso Botana S.L.

Aprobación Provisional e Definitiva

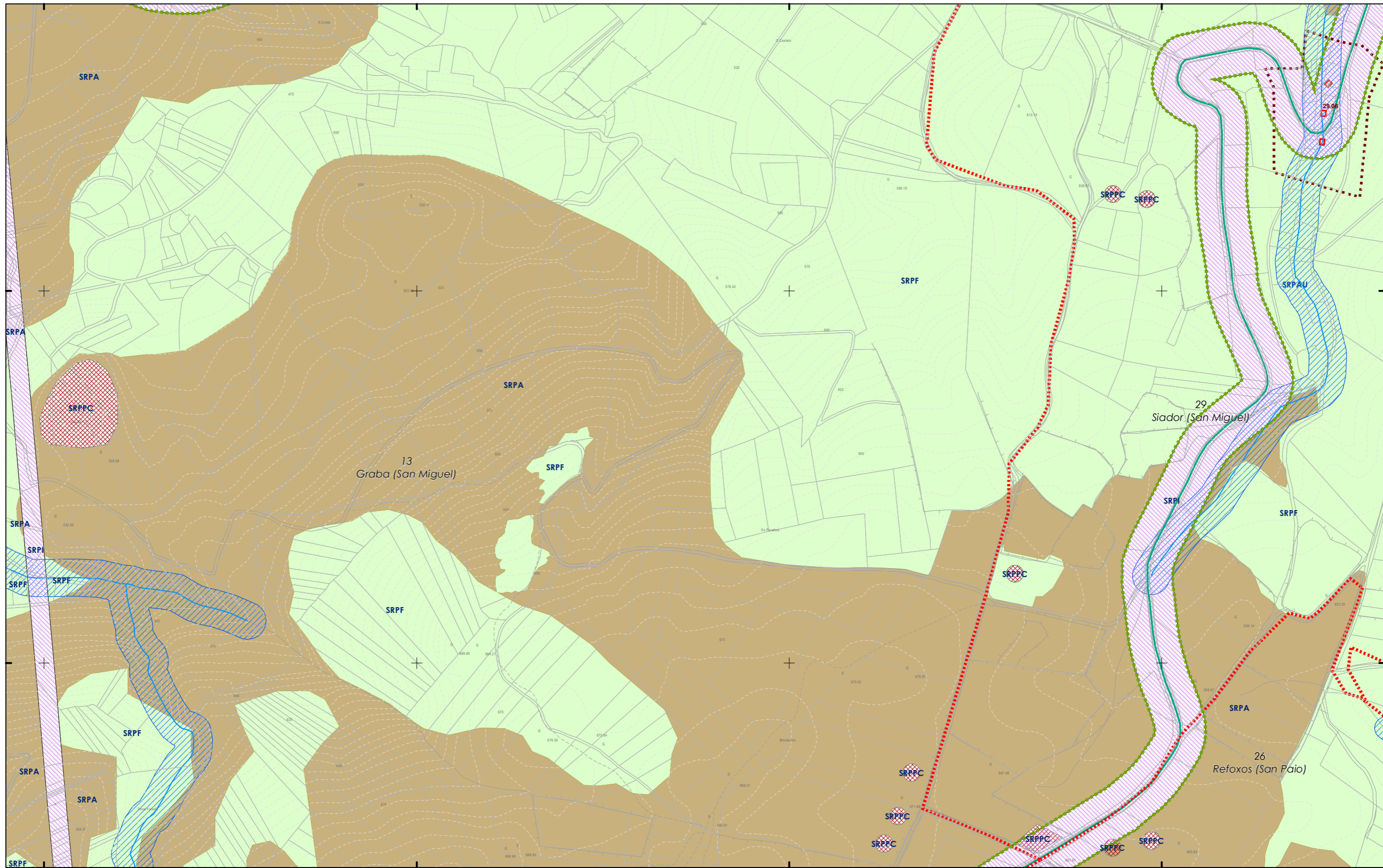
V. PLANOS DE ORDENACIÓN

V. PLANOS DE ORDENACIÓN

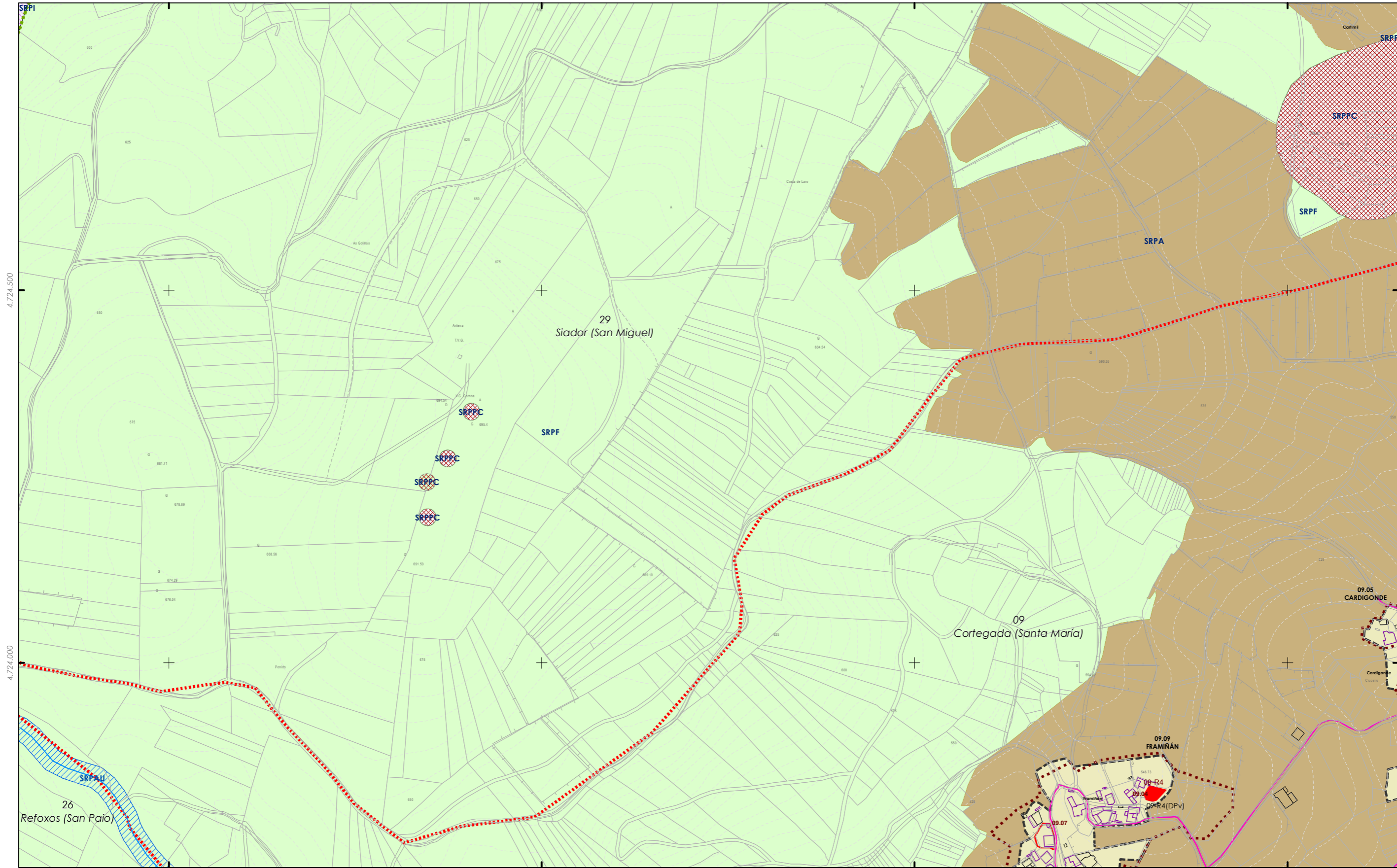
V.05.1 ORD. ESTRUCT. XERAL E ORGÁNICA DO CONCELLO I

V.05.1 ORD. ESTRUCT. GENERAL Y ORGÁNICA DEL AYUNTAMIENTO I

0 50 100 200 Metros



<p>CLASIFICACIÓN DO SOLO</p> <p>SOLO URBANO S.U. (Solo Urbano Residencial) API-1 (Area Plan. Incorporado)</p> <p>SOLO DE NÚCLEO RURAL Delimitación de núcleo rural</p> <p>SOLO URBANIZABLE SUD (S. Urbz. Delimitado) R - Residencial / I - Industrial</p>	<p>SOLO RÚSTICO</p> <p> SRPO (P. Ordinaria) SRPPC (P. Patrimonio Cultural)</p> <p> SRPA (P. Agropecuaria) SRPF (P. Forestal)</p> <p> SRPI (P. Infraestruturas) SRPP (P. Paisaxística)</p> <p> SRPAg (P. de Augas) SRPAg (P. de Augas)</p> <p> ZEC Zona Especial Conservación</p>	<p>PATRIMONIO CULTURAL</p> <p>ARQUITECTÓNICO E ETNOGRÁFICO Ben de interese cultural Ámbito protexido Cantorno de protección nº de catálogo 00.00 Camiño de Santiago ARQUEOLÓXICO Área de prof. Integral Cantorno de protección GA36021000 código xacemento Camiño Santiago Camiño Real</p>	<p>ESPAZOS LIBRES E ZONAS VERDES</p> <p> Existente Novo</p> <p>SISTEMA VIARIO</p> <p> Estatal Deputación</p> <p> Autonómico Municipal</p> <p>SISTEMAS XERAIS E DOTACIÓN LOCAIS</p> <p> Calzada Liña límite de edificación</p> <p> Liña límite de edificación Liña de afección EST</p> <p> Zona de servidume Liña de afección AUT</p> <p> Liña de Dominio Público EST Liña de afección DEP</p> <p> Liña de Dominio Público AUT</p>	<p>EQUIPAMENTOS</p> <p> Existente Novo</p> <p>SISTEMA DE COMUNICACIÓN</p> <p> SF Sistema ferroviario (ADIF) Liña ferrocarril (ADIF) Rede ferroviaria de alta velocidade Dominio Público de Ferrocarril Liña límite de Edificación Zona de Afección de FFCC</p> <p>INFRAESTRUTURAS DE SERVIZOS</p> <p> Estación Bombeo PI. Transferencia Est. Dep. Augas Resid. Verfedeiro Inertes Instalación Gas Verfedeiro Selado Punto Limpio Aparcamentos (AP-E nº) Estación Servizo Carburantes (ES-nº)</p>	<p>GRÁFICO DE FOLLAS GRÁFICO DE HOJAS</p> <p>75 de 108</p>	<p>Concello de SILLEDA</p> <p>ALFONSO BOTANA Arquitecto Urbanista e Paisaxista</p> <p>36052_PXOM_202207_AP Xullo 2022 ERS 89 29N Julio 2022 EPSG: 25829</p>	<p>CONCELLO DE SILLEDA (PONTEVEDRA) AYUNTAMIENTO DE SILLEDA (PONTEVEDRA)</p> <p>PLAN XERAL DE ORDENACIÓN MUNICIPAL PLAN XERAL DE ORDENACIÓN MUNICIPAL</p> <p>Alfonso Botana S.L. Aprobación Provisional e Definitiva</p> <p>V. PLANOS DE ORDENACIÓN V. PLANOS DE ORDENACIÓN</p> <p>V.05.1 ORD. ESTRUCT. XERAL E ORGÁNICA DO CONCELLO I V.05.1 ORD. ESTRUCT. XERAL E ORGÁNICA DO CONCELLO I</p> <p>0 50 100 200 Metros</p>
---	---	--	--	---	---	---	---



- CLASIFICACIÓN DO SOLO**
- SOLO URBANO**
 - S.U. (Solo Urbano Residencial)
 - API-1 (Area Plan. Incorporado)
 - SOLO DE NÚCLEO RURAL**
 - Delimitación de núcleo rural
 - SOLO URBANIZABLE**
 - SUD (S. Urbz. Delimitado)
 - R - Residencial / I - Industrial

- SOLO RÚSTICO**
- SRPO (P. Ordinaria)
 - SRPA (P. Agropecuaria)
 - SRPI (P. Infraestruturas)
 - SRPAg (P. de Augas)
 - SRPPC (P. Patrimonio Cultural)
 - SRPF (P. Forestal)
 - SRPP (P. Paisaxística)
 - SRPAg (P. de Augas)
 - ZEC Zona Especial Conservación

- PATRIMONIO CULTURAL**
- ARQUITECTÓNICO E ETNOGRÁFICO
 - Ben de interese cultural
 - Ámbito protexido
 - Contorno de protección nº de catálogo
 - CAMIÑO DE SANTIAGO ARQUEOLÓXICO
 - Área de prot. Integral
 - Contorno de protección
 - GA36021000 código xacemento
 - Camiño Santiago
 - Camiño Real

- SISTEMAS XERAIS E DOTACIÓN LOCAIS**
- ESPAZOS LIBRES E ZONAS VERDES**
 - Existente
 - Novo
 - SISTEMA VIARIO**
 - Estatal
 - Deputación
 - Autonómico
 - Municipal
 - Calzada**
 - Liña límite de edificación
 - Zona de servidume
 - Liña de Dominio Público EST
 - Liña de Dominio Público AUT
 - EQUIPAMENTOS**
 - Existente
 - Novo
 - Liña límite de edificación
 - Liña de afección EST
 - Liña de afección AUT
 - Liña de afección DEP

- SISTEMA COMUNICACIÓN**
- SF Sistema ferroviario (ADIF)
 - Liña ferrocarril (ADIF)
 - Rede ferroviaria de alta velocidade
 - Dominio Público de Ferrocarril
 - Liña Límite de Edificación
 - Zona de Afección de FFCC
- INFRAESTRUTURAS DE SERVIZOS**
- EB Estación Bombeo
 - EDAR Est. Dep. Augas Resid.
 - IG Instalación Gas
 - PL Punto Limpio
 - PI Pl. Transferencia
 - VI Vertedoiro Inertes
 - VS Vertedoiro Selado
 - Aparcamentos (AP-E nº)
 - Estación Servizo Carburantes (ES-nº)



Concello de SILLED

ALFONSO BOTANA

36052_PXOM_202207_AP

Julio 2022 ETRS 89 29N EPSG: 25829

CONCELLO DE SILLED (PONTEVEDRA)

AYUNTAMIENTO DE SILLED (PONTEVEDRA)

PLAN XERAL DE ORDENACIÓN MUNICIPAL

PLAN XERAL DE ORDENACIÓN MUNICIPAL

Alfonso Botana S.L.

Aprobación Provisional e Definitiva

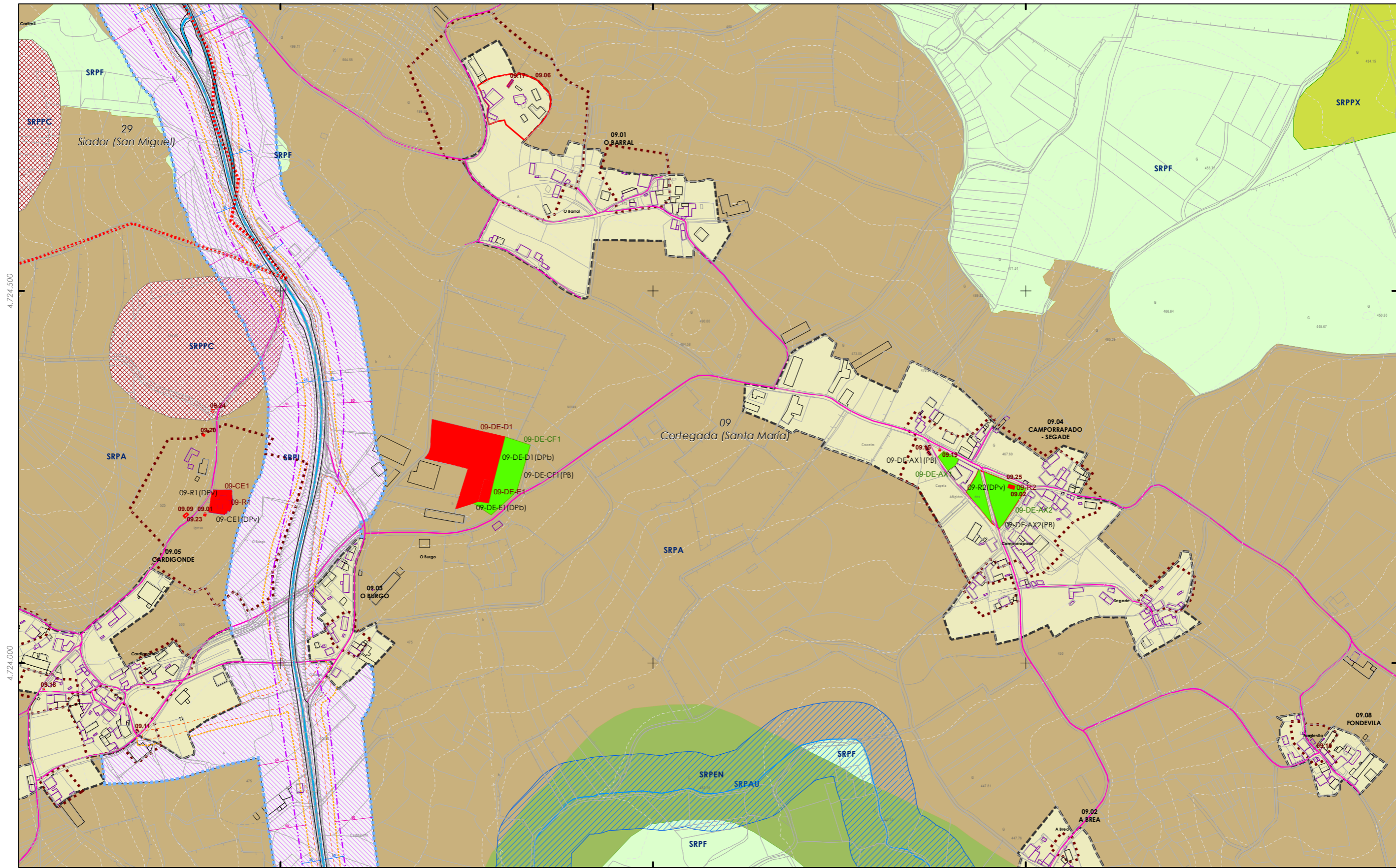
V. PLANOS DE ORDENACIÓN

V. PLANOS DE ORDENACIÓN

V.05.1 ORD. ESTRUCT. XERAL E ORGÁNICA DO CONCELLO I

V.05.1 ORD. ESTRUCT. XERAL E ORGÁNICA DEL AYUNTAMIENTO I

0 50 100 200 Metros



4.724.500

4.724.000

563.000

563.500

564.000

CLASIFICACIÓN DO SOLO

SOLO URBANO
 S.U. (Solo Urbano Residencial)
 API-1 (Area Plan. Incorporado)

SOLO DE NÚCLEO RURAL
 Delimitación de núcleo rural

SOLO URBANIZABLE
 SUD (S. Urbz. Delimitado)
 R - Residencial / I - Industrial

SOLO RÚSTICO
 SRPO (P. Ordinaria)
 SRPA (P. Agropecuaria)
 SRPI (P. Infraestruturas)
 SRPAg (P. de Augas)

SRPPC (P. Patrimonio Cultural)
 SRPF (P. Forestal)
 SRPP (P. Paisaxística)
 SRPAg (P. de Augas)

ZEC Zona Especial Conservación

PATRIMONIO CULTURAL

ARQUITECTÓNICO E ETNOGRÁFICO
 Ben de interese cultural
 Ámbito protexido
 Contorno de protección nº de catálogo

ARQUEOLÓXICO
 Camiño de Santiago
 Área de prot. Integral
 Contorno de protección
 código xacemento

CAMIÑO DE SANTIAGO
 Camiño Santiago
 Camiño Real

SISTEMAS XERAIS E DOTACIÓNIS LOCAIS

ESPAZOS LIBRES E ZONAS VERDES
 Existente
 Novo

EQUIPAMENTOS
 Existente
 Novo

SISTEMA VIARIO
 Estatal
 Deputación
 Autonómico
 Municipal

— Calzada
 — Liña límite de edificación
 — Zona de servidume
 — Liña de Dominio Público EST
 — Liña de Dominio Público AUT

— Liña límite de edificación
 — Liña de afección EST
 — Liña de afección DEP

SISTEMA COMUNICACIÓNIS
 SF Sistema ferroviario (ADIF)
 Liña ferrocarril (ADIF)
 Rede ferroviaria de alta velocidade
 Dominio Público de Ferrocarril
 Liña límite de Edificación
 Zona de Afección de FFCC

INFRAESTRUTURAS DE SERVIZOS
 EB Estación Bombeo
 EDAR Est. Dep. Augas Resid.
 IG Instalación Gas
 PL Punto Limpio
 Aparcamentos (AP-E nº)
 Estación Servizo Carburantes (ES-nº)

PI Pl. Transferencia
 VI Verdedeiro Inertes
 VS Verdedeiro Selado

GRÁFICO DE FOLLAS
GRÁFICO DE HOJAS

77 de 108

Concello de SILLEDA

ALFONSO BOTANA

36052_PXOM_202207_AP

Julio 2022 ETRS 89 29N
 Julio 2022 EPSG: 25829

CONCELLO DE SILLEDA (PONTEVEDRA)
 AYUNTAMIENTO DE SILLEDA (PONTEVEDRA)

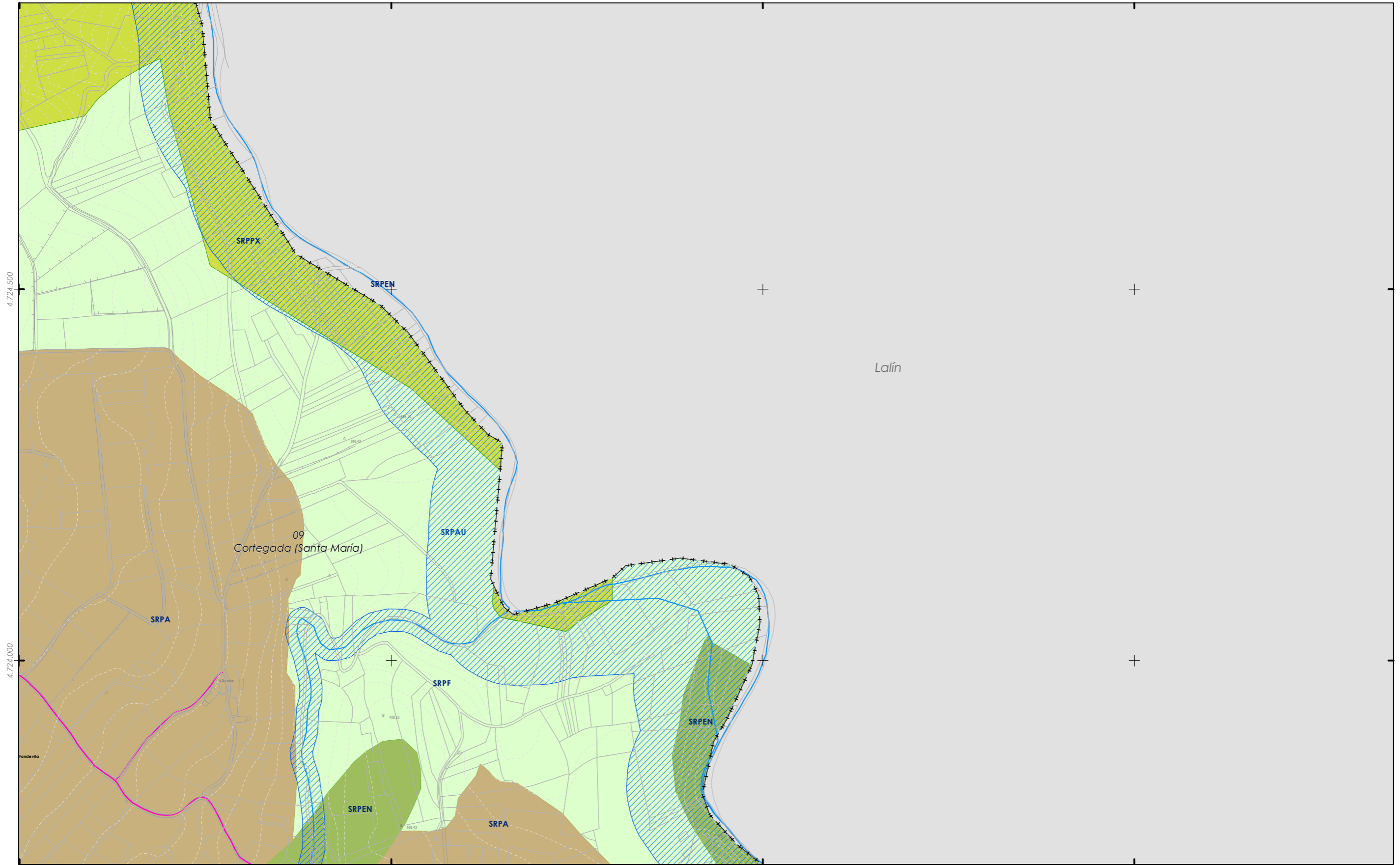
PLAN XERAL DE ORDENACIÓN MUNICIPAL
 PLAN XERAL DE ORDENACIÓN MUNICIPAL

Alfonso Botana S.L.
 Aprobación Provisional e Definitiva

V. PLANOS DE ORDENACIÓN
 V. PLANOS DE ORDENACIÓN

V.05.1 ORD. ESTRUCT. XERAL E ORGÁNICA DO CONCELLO I
 V.05.1 ORD. ESTRUCT. XERAL E ORGÁNICA DO CONCELLO I

0 50 100 200 Metros



CLASIFICACIÓN DO SOLO

- SOLO URBANO**
 - S.U. (Solo Urbano Residencial)
 - API-1 (Area Plan. Incorporado)
- SOLO DE NÚCLEO RURAL**
 - Delimitación de núcleo rural
- SOLO URBANIZABLE**
 - SUD (S. Urbz. Delimitado)
 - R - Residencial / I - Industrial

SOLO RÚSTICO

- SRPO (P. Ordinaria)
- SRPA (P. Agropecuaria)
- SRPI (P. Infraestruturas)
- SRPAg (P. de Augas)
- SRPPC (P. Patrimonio Cultural)
- SRPF (P. Forestal)
- SRPP (P. Paisaxística)
- SRPAg (P. de Augas)
- ZEC Zona Especial Conservación

PATRIMONIO CULTURAL

- ARQUITECTÓNICO E ETNOGRÁFICO
 - Ben de interese cultural
 - Ámbito protexido
 - Contorno de protección nº de catálogo
 - 00.00
- CAMIÑO DE SANTIAGO ARQUEOLÓXICO
 - Camiño de Santiago
 - Área de prot. Integral
 - Contorno de protección código xacemento
 - GA36021000
 - Camiño Santiago
 - Camiño Real

SISTEMAS XERAIS E DOTACIÓNS LOCAIS

- ESPAZOS LIBRES E ZONAS VERDES**
 - Existente
 - Novo
- SISTEMA VIARIO**
 - Estatal
 - Deputación
 - Autonómico
 - Municipal
- EQUIPAMENTOS**
 - Existente
 - Novo
- LIÑAS DE AFECTACIÓN**
 - Liña límite de edificación
 - Liña de afectación EST
 - Liña de afectación AUT
 - Liña de afectación DEP
- LIÑAS DE DOMINIO PÚBLICO**
 - Liña de Dominio Público EST
 - Liña de Dominio Público AUT

código nº-SE (sist. existente)/SN (sist. novo) (Pv) -Tit. privada

SISTEMA COMUNICACIÓNS

- SF Sistema ferroviario (ADIF)
- Liña ferrocarril (ADIF)
- Rede ferroviaria de alta velocidade
- Dominio Público de Ferrocarril
- Liña Límite de Edificación
- Zona de Afección de FFCC
- INFRAESTRUTURAS DE SERVIZOS**
 - Estación Bombeo
 - Est. Dep. Augas Resid.
 - Instalación Gas
 - Punto Limpo
 - Pl. Transferencia
 - Vertedoiro Inertes
 - Vertedoiro Selado
 - Aparcamentos (AP-E nº)
 - Estación Servizo Carburantes (ES-nº)



Concello de SILLEDA

ALFONSO BOTANA

36052_PXOM_202207_AP

Julio 2022 ETRS 89 29N EPSG: 25829

1:5.000

CONCELLO DE SILLEDA (PONTEVEDRA)

AYUNTAMIENTO DE SILLEDA (PONTEVEDRA)

PLAN XERAL DE ORDENACIÓN MUNICIPAL

PLAN XERAL DE ORDENACIÓN MUNICIPAL

Alfonso Botana S.L.

Aprobación Provisional e Definitiva

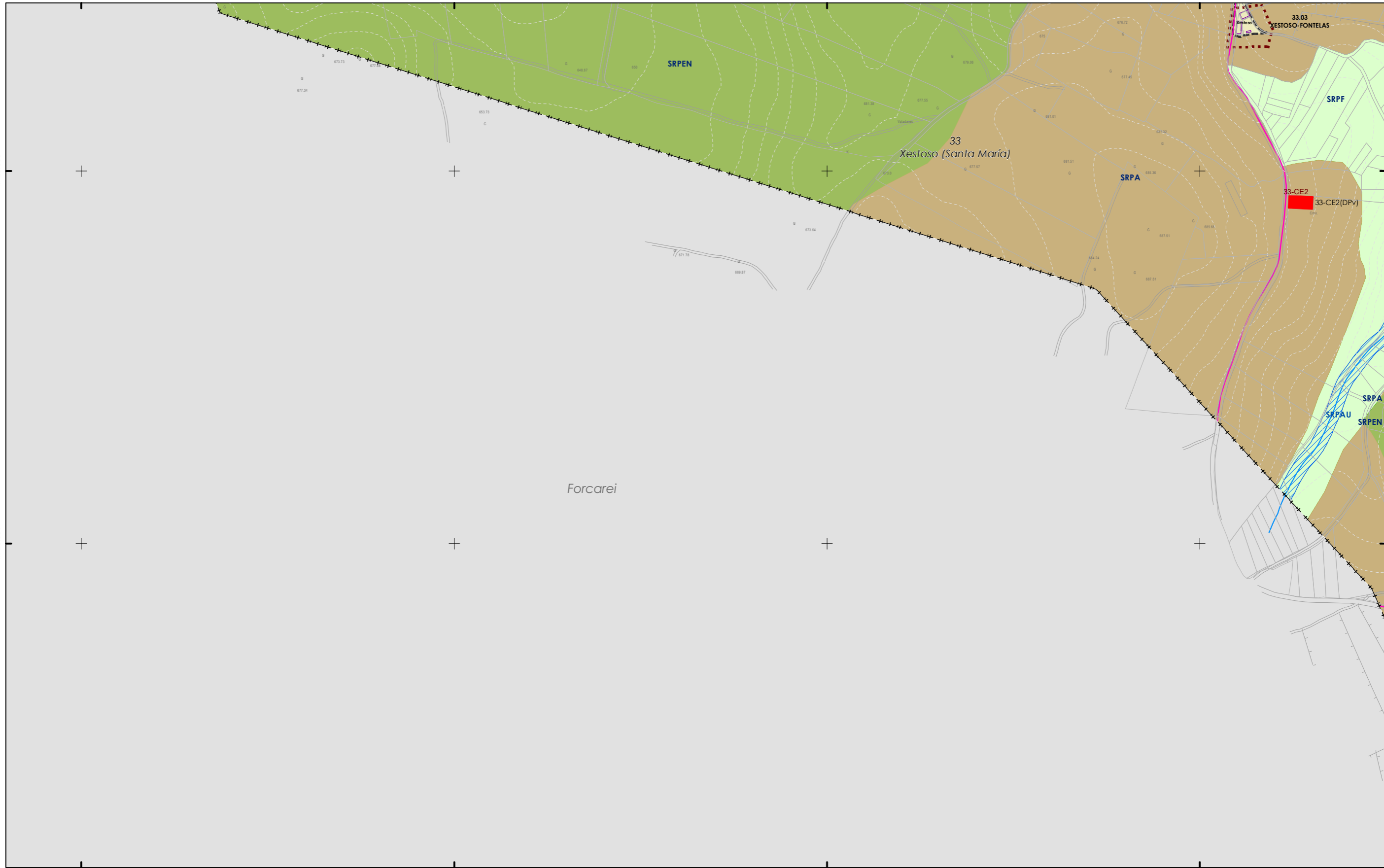
V. PLANOS DE ORDENACIÓN

V. PLANOS DE ORDENACIÓN

V.05.1 ORD. ESTRUCT. XERAL E ORGÁNICA DO CONCELLO I

V.05.1 ORD. ESTRUCT. XERAL E ORGÁNICA DO CONCELLO I

0 50 100 200 Metros



- CLASIFICACIÓN DO SOLO**
- SOLO URBANO**
 - S.U. (Solo Urbano Residencial)
 - API-1 (Area Plan. Incorporado)
 - SOLO DE NÚCLEO RURAL**
 - Delimitación de núcleo rural
 - SOLO URBANIZABLE**
 - SUD (S. Urbz. Delimitado)
 - R - Residencial / I - Industrial

- SOLO RÚSTICO**
- SRPO (P. Ordinaria)
 - SRPPC (P. Patrimonio Cultural)
 - SRPA (P. Agropecuaria)
 - SRPF (P. Forestal)
 - SRPI (P. Infraestruturas)
 - SRPP (P. Paisajística)
 - SRPAg (P. de Augas)
 - SRPAg (P. de Augas)
 - ZEC Zona Especial Conservación

- PATRIMONIO CULTURAL**
- ARQUITECTÓNICO E ETNOGRÁFICO**
- Ben de interese cultural
 - Ámbito protexido
 - Contorno de protección nº de catálogo
- CAMIÑO DE SANTIAGO**
- Camiño de Santiago
- ARQUEOLÓXICO**
- GA36021000 código xacemento
 - Área de prot. Integral
 - Contorno de protección
 - Camiño Santiago
 - Camiño Real

- SISTEMAS XERAIS E DOTACIÓN LOCAIS**
- ESPAZOS LIBRES E ZONAS VERDES**
- Existente
 - Novo
- SISTEMA VIARIO**
- Estatal
 - Deputación
 - Autonómico
 - Municipal
- Calzada**
- Liña límite de edificación
 - Zona de servidume
 - Liña de Dominio Público EST
 - Liña de Dominio Público AUT
- EQUIPAMENTOS**
- Existente
 - Novo
 - Liña límite de edificación
 - Liña de afección EST
 - Liña de afección AUT
 - Liña de afección DEP

- SISTEMA COMUNICACIÓN**
- SF Sistema ferroviario (ADIF)
 - Liña ferroviaria (ADIF)
 - Rede ferroviaria de alta velocidade
 - Dominio Público de Ferrocarrís
 - Liña Límite de Edificación
 - Zona de Afección de FFCC
- INFRAESTRUTURAS DE SERVIZOS**
- EB Estación Bombeo
 - EDAR Est. Dep. Augas Resid.
 - IG Instalación Gas
 - PL Punto Limpio
 - PI Pl. Transferencia
 - VI Vervedeiro Inertes
 - VS Vervedeiro Selado
 - Aparcamentos (AP-E nº)
 - Estación Servizo Carburantes (ES-nº)



Concello de SILLEDA

ALFONSO BOTANA S.L.

36052_PXOM_202207_AP

Xullo 2022 ETRS 89 29N
 Julio 2022 EPSG: 25829

CONCELLO DE SILLEDA (PONTEVEDRA)
 AYUNTAMIENTO DE SILLEDA (PONTEVEDRA)

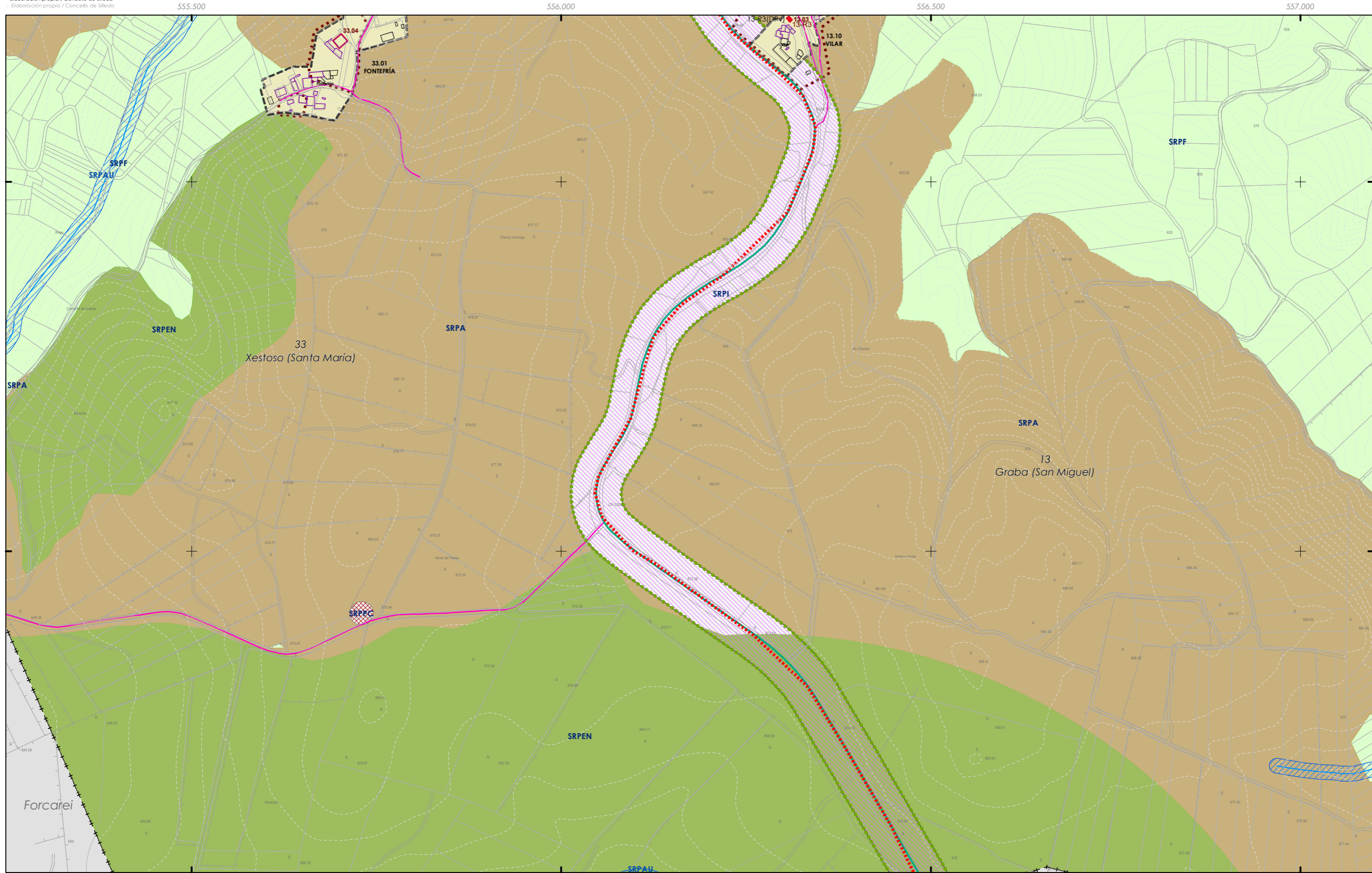
PLAN XERAL DE ORDENACIÓN MUNICIPAL
 PLAN XERAL DE ORDENACIÓN MUNICIPAL

Alfonso Botana S.L.
 Aprobación Provisional e Definitiva

V. PLANOS DE ORDENACIÓN
 V. PLANOS DE ORDENACIÓN

V.05.1 ORD. ESTRUCT. XERAL E ORGÁNICA DO CONCELLO I
 V.05.1 ORD. ESTRUCT. XERAL E ORGÁNICA DEL AYUNTAMIENTO I

0 50 100 200 Metros



- CLASIFICACIÓN DO SOLO**
- SOLO URBANO**
 - S.U. (Solo Urbano Residencial)
 - API-1 (Area Plan. Incorporado)
 - SOLO DE NÚCLEO RURAL**
 - Delimitación de núcleo rural
 - SOLO URBANIZABLE**
 - SUD (S. Urbz. Delimitado)
 - R - Residencial / I - Industrial

- SOLO RÚSTICO**
- SRPO (P. Ordinaria)
 - SRPA (P. Agropecuaria)
 - SRPI (P. Infraestruturas)
 - SRPAg (P. de Augas)
 - SRPPC (P. Patrimonio Cultural)
 - SRPF (P. Forestal)
 - SRPP (P. Paisaxística)
 - SRPAG (P. de Augas)

- PATRIMONIO CULTURAL**
- ARQUITECTÓNICO E ETNOGRÁFICO
 - Ben de interese cultural
 - Ámbito protexido
 - Contorno de protección nº de catálogo
 - CAMIÑO DE SANTIAGO ARQUEOLÓXICO
 - Área de prot. Integral
 - Contorno de protección
 - GA36021000 código xacemento
 - Camiño Santiago
 - Camiño Real

- ESPAZOS LIBRES E ZONAS VERDES**
- Existente
 - Novo
- SISTEMA VIARIO**
- Estatal
 - Deputación
 - Autonómico
 - Municipal
- SISTEMAS XERAIS E DOTACIÓN LOCAIS**
- Calzada
 - Liña límite de edificación
 - Zona de servidume
 - Liña de Dominio Público EST
 - Liña de Dominio Público AUT
 - Liña límite de edificación
 - Liña de afección EST
 - Liña de afección AUT
 - Liña de afección DEP

- EQUIPAMENTOS**
- Existente
 - Novo

- SISTEMA COMUNICACIÓNS**
- SF Sistema ferroviario (ADIF)
 - Liña ferrocarril (ADIF)
 - Rede ferroviaria de alta velocidade
 - Dominio Público de Ferrocarril
 - Liña límite de Edificación
 - Zona de Afección de FFCC
- INFRAESTRUTURAS DE SERVIZOS**
- EB Estación Bombeo
 - EDAR Est. Dep. Augas Resid.
 - IG Instalación Gas
 - PL Punto Limpio
 - PI Pl. Transferencia
 - VI Vervedeiro Inertes
 - VS Vervedeiro Selado
 - Aparcamentos (AP-E nº)
 - Estación Servizo Carburantes (ES-nº)



Concello de SILLED A

ALFONSO BOTANA

36052_PXOM_202207_AP

Xullo 2022 ETRS 89 29N EPSG: 25829

80 de 108

CONCELLO DE SILLED A (PONTEVEDRA)

AYUNTAMIENTO DE SILLED A (PONTEVEDRA)

PLAN XERAL DE ORDENACIÓN MUNICIPAL

PLAN XERAL DE ORDENACIÓN MUNICIPAL

Alfonso Botana S.L.

Aprobación Provisional e Definitiva

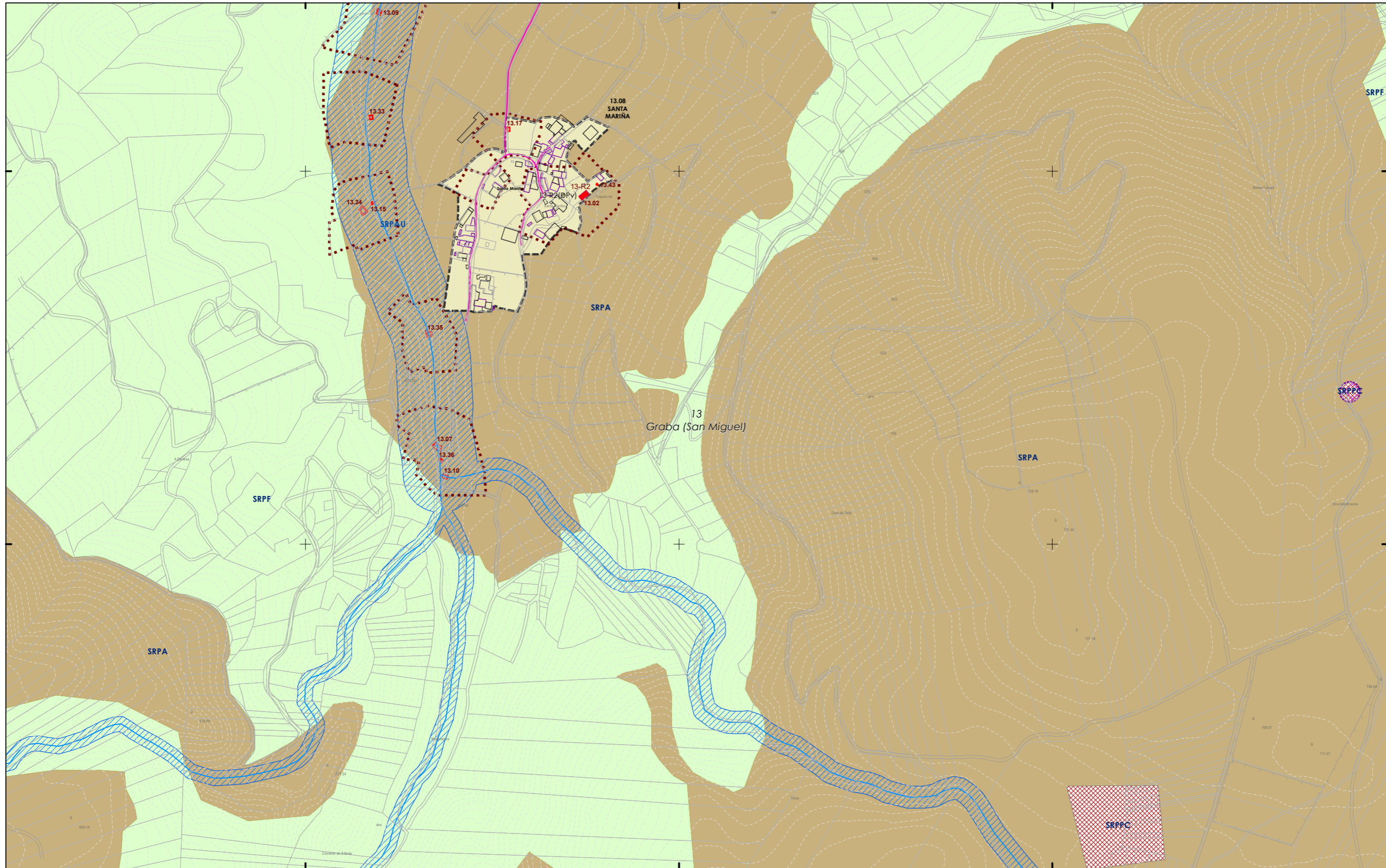
V. PLANOS DE ORDENACIÓN

V. PLANOS DE ORDENACIÓN

V.05.1 ORD. ESTRUCT. XERAL E ORGÁNICA DO CONCELLO I

V.05.1 ORD. ESTRUCT. GENERAL Y ORGÁNICA DEL AYUNTAMIENTO I

0 50 100 200 Metros



- CLASIFICACIÓN DO SOLO**
- SOLO URBANO**
 - S.U. (Solo Urbano Residencial)
 - API-1 (Area Plan. Incorporado)
 - SOLO DE NÚCLEO RURAL**
 - Delimitación de núcleo rural
 - SOLO URBANIZABLE**
 - SUD (S. Urbz. Delimitado)
 - R - Residencial / I - Industrial

- SOLO RÚSTICO**
- SRPO (P. Ordinaria)
 - SRPA (P. Agropecuaria)
 - SRPI (P. Infraestruturas)
 - SRPAG (P. de Augas)
 - SRPPC (P. Patrimonio Cultural)
 - SRPF (P. Forestal)
 - SRPP (P. Paisaxística)
 - SRPAG (P. de Augas)
 - ZEC Zona Especial Conservación

- PATRIMONIO CULTURAL**
- ARQUITECTÓNICO E ETNOGRÁFICO
 - Ben de interese cultural
 - Ámbito protexido
 - Contorno de protección nº de catálogo
 - CAMIÑO DE SANTIAGO ARQUEOLÓXICO
 - Área de prot. Integral
 - Contorno de protección código xacemento
 - Camiño Santiago
 - Camiño Real

- SISTEMAS XERAIS E DOTACIÓN LOCAIS**
- código nº SE (sist. existente)/SN (sist. novo) (Pv) (St) (Pv) (St) (Pv) (St)
- ESPACIOS LIBRES E ZONAS VERDES**
- Existente
 - Novo
- SISTEMA VIARIO**
- Estatal
 - Deputación
 - Autonómico
 - Municipal
- Calzada
- Liña límite de edificación
 - Zona de servidume
 - Liña de dominio Público EST
 - Liña de dominio Público AUT

- EQUIPAMENTOS**
- Existente
 - Novo
- Liña límite de edificación
 - Liña de afección EST
 - Liña de afección AUT
 - Liña de afección DEP

- SISTEMA COMUNICACIÓN**
- SF Sistema ferroviario (ADIF)
 - Liña ferroviaria (ADIF)
 - Rede ferroviaria de alta velocidade
 - Dominio Público de Ferrocarrís
 - Liña límite de Edificación
 - Zona de Afección de FFCC
- INFRAESTRUTURAS DE SERVIZOS**
- Estación Bombeo
 - Est. Dep. Augas Resid.
 - Instalación Gas
 - Punto Limpo
 - Pl. Transferencia
 - Vertedoiro Inertes
 - Vertedoiro Selado
 - Aparcamentos (AP-E nº)
 - Estación Servizo Carburantes (ES-nº)

GRÁFICO DE FOLLAS
GRÁFICO DE HOJAS

AU	A2	B1	B2	B3	B4
C1	C2	C3	C4	C5	C6
D1	D2	D3	D4	D5	D6
E2	E3	E4	E5	E6	E7
F2	F3	F4	F5	F6	F7
G1	G2	G3	G4	G5	G6
H1	H2	H3	H4	H5	H6
I1	I2	I3	I4	I5	I6
J2	J3	J4	J5	J6	J7
K1	K2	K3	K4	K5	K6
L1	L2	L3	L4	L5	L6
M2	M3	M4	M5	M6	M7
N3	N4	N5	N6	N7	N8
O5	O6	O7	O8	O9	O0
P5	P6	P7	P8	P9	P0
Q5	Q6	Q7	Q8	Q9	Q0
R5	R6	R7	R8	R9	R0
S5	S6	S7	S8	S9	S0

81 de 108

Concello de SILLED

ALFONSO BOTANA
 S.L.

36052_PXOM_202207_AP

Julio 2022 ETRS 89 29N
 Julio 2022 EPSG: 25829

1:5.000

CONCELLO DE SILLED (PONTEVEDRA)
 AYUNTAMIENTO DE SILLED (PONTEVEDRA)

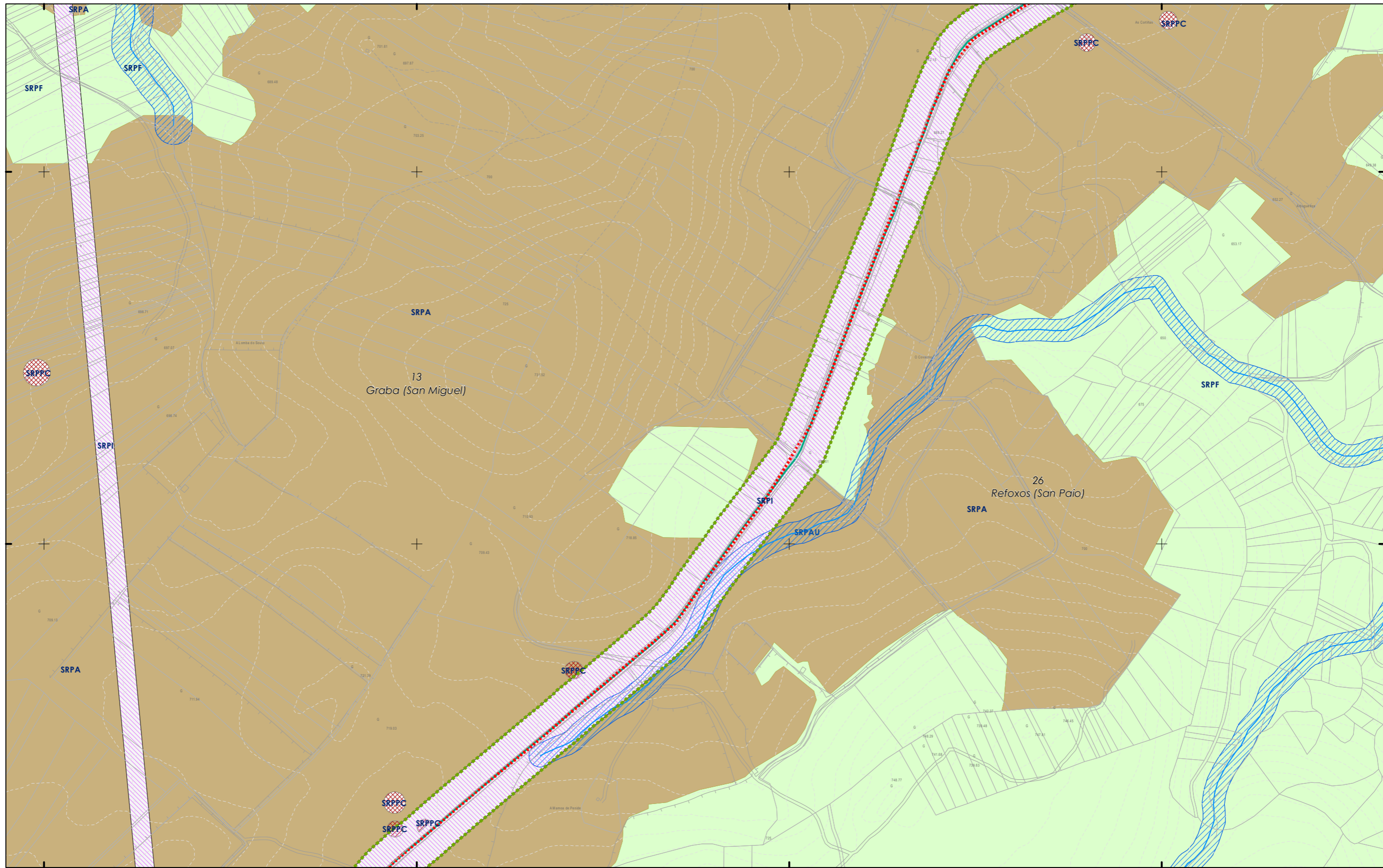
PLAN XERAL DE ORDENACIÓN MUNICIPAL
 PLAN XERAL DE ORDENACIÓN MUNICIPAL

Alfonso Botana S.L.
 Aprobación Provisional e Definitiva

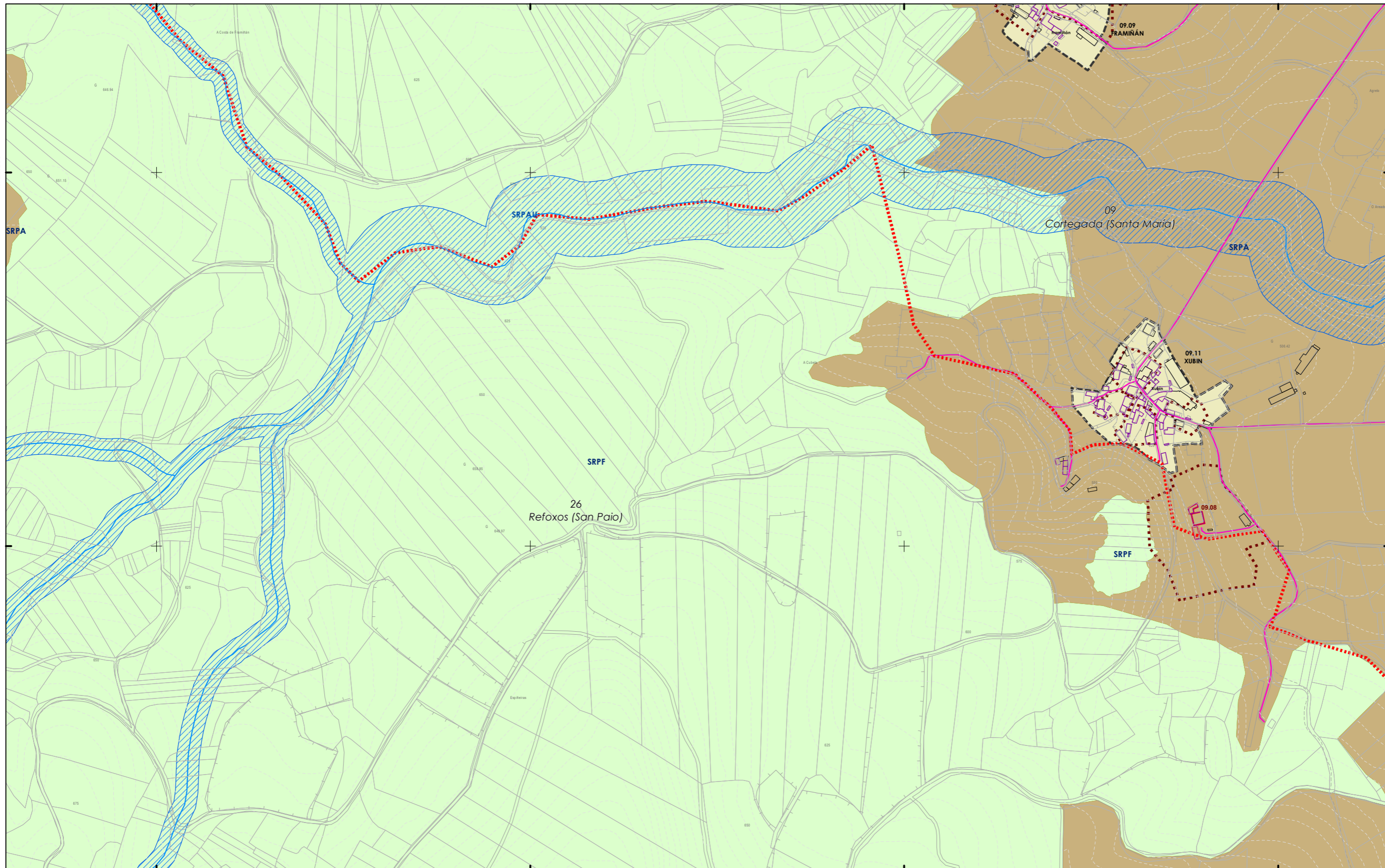
V. PLANOS DE ORDENACIÓN
 V. PLANOS DE ORDENACIÓN

V.05.1 ORD. ESTRUCT. XERAL E ORGÁNICA DO CONCELLO I
 V.05.1 ORD. ESTRUCT. XERAL E ORGÁNICA DO CONCELLO I

0 50 100 200 Metros



<p>CLASIFICACIÓN DO SOLO</p> <p>SOLO URBANO</p> <ul style="list-style-type: none"> S.U. (Solo Urbano Residencial) API-1 (Area Plan. Incorporado) <p>SOLO DE NÚCLEO RURAL</p> <ul style="list-style-type: none"> Delimitación de núcleo rural <p>SOLO URBANIZABLE</p> <ul style="list-style-type: none"> SUD (S. Urbz. Delimitado) R - Residencial / I - Industrial 	<p>SOLO RÚSTICO</p> <ul style="list-style-type: none"> SRPO (P. Ordinaria) SRPA (P. Agropecuaria) SRPI (P. Infraestruturas) SRPAg (P. de Augas) SRPPC (P. Patrimonio Cultural) SRPF (P. Forestal) SRPP (P. Paisaxística) SRPAg (P. de Augas) ZEC Zona Especial Conservación 	<p>PATRIMONIO CULTURAL</p> <p>ARQUITECTÓNICO E ETNOGRÁFICO</p> <ul style="list-style-type: none"> Ben de interese cultural Ámbito protexido Contorno de protección nº de catálogo <p>CAMIÑO DE SANTIAGO ARQUEOLÓXICO</p> <ul style="list-style-type: none"> GA36021000 código xacemento Área de prot. Integral Contorno de protección Camiño Santiago Camiño Real 	<p>ESPAZOS LIBRES E ZONAS VERDES</p> <ul style="list-style-type: none"> Existente Novo <p>SISTEMA VIARIO</p> <ul style="list-style-type: none"> Estatal Deputación Autonómico Municipal Liña límite de edificación Zona de servidume Liña de afección AUT Liña de Dominio Público EST Liña de Dominio Público AUT 	<p>EQUIPAMENTOS</p> <ul style="list-style-type: none"> Existente Novo <p>SISTEMA XERAIS E DOTACIÓNIS LOCAIS</p> <ul style="list-style-type: none"> Calzada Liña límite de edificación Liña de afección EST Liña de afección AUT Liña de afección DEP 	<p>SISTEMA COMUNICACIÓNIS</p> <ul style="list-style-type: none"> SF Sistema ferroviario (ADIF) Liña ferroviaria (ADIF) Rede ferroviaria de alta velocidade Dominio Público de Ferrocarrís Liña límite de Edificación Zona de Afección de FFCC <p>INFRAESTRUTURAS DE SERVIZOS</p> <ul style="list-style-type: none"> Estación Bombeo Est. Dep. Augas Resid. Instalación Gas Punto Limpo Aparcamentos (AP-E nº) Estación Servizo Carburantes (ES-nº) PI Pl. Transferencia Verdedeiro Inertes Verdedeiro Selado 	<p>GRÁFICO DE FOLLAS</p> <p>GRÁFICO DE HOJAS</p> <p>82 de 108</p>	<p>Concello de SILLEDA</p> <p>ALFONSO BOTANA S.L.</p> <p>36052_PXOM_202207_AP</p> <p>Julio 2022 ETRS 89 29N EPSG: 25829</p>	<p>CONCELLO DE SILLEDA (PONTEVEDRA)</p> <p>AYUNTAMIENTO DE SILLEDA (PONTEVEDRA)</p> <p>PLAN XERAL DE ORDENACIÓN MUNICIPAL</p> <p>PLAN XERAL DE ORDENACIÓN MUNICIPAL</p> <p>Alfonso Botana S.L.</p> <p>Aprobación Provisional e Definitiva</p> <p>V. PLANOS DE ORDENACIÓN</p> <p>V. PLANOS DE ORDENACIÓN</p> <p>V.05.1 ORD. ESTRUCT. XERAL E ORGÁNICA DO CONCELLO I</p> <p>V.05.1 ORD. ESTRUCT. XERAL E ORGÁNICA DO CONCELLO I</p> <p>0 50 100 200 Metros</p>
---	---	--	--	---	---	---	---	---



- CLASIFICACIÓN DO SOLO**
- SOLO URBANO**
 - S.U. (Solo Urbano Residencial)
 - API-1 (Area Plan. Incorporado)
 - SOLO DE NÚCLEO RURAL**
 - Delimitación de núcleo rural
 - SOLO URBANIZABLE**
 - SUD (S. Urbz. Delimitado)
 - R - Residencial / I - Industrial

- SOLO RÚSTICO**
- SRPO (P. Ordinaria)
 - SRPA (P. Agropecuaria)
 - SRPI (P. Infraestruturas)
 - SRPAg (P. de Augas)
 - SRPPC (P. Patrimonio Cultural)
 - SRPF (P. Forestal)
 - SRPP (P. Paisaxística)
 - SRPAg (P. de Augas)

- PATRIMONIO CULTURAL**
- ARQUITECTÓNICO E ETNOGRÁFICO**
 - Ben de interese cultural
 - Ámbito protexido
 - Contorno de protección nº de catálogo
 - CAMIÑO DE SANTIAGO**
 - Camiño de Santiago
 - ARQUEOLÓXICO**
 - GA36021000 código xacemento
 - Área de prot. Integral
 - Contorno de protección
 - Camiño Santiago
 - Camiño Real

- SISTEMAS XERAIS E DOTACIÓNIS LOCAIS**
- ESPAZOS LIBRES E ZONAS VERDES**
 - Existente
 - Novo
 - SISTEMA VIARIO**
 - Estatal
 - Deputación
 - Autonómico
 - Municipal
 - Calzada**
 - Liña límite de edificación**
 - Zona de servidume**
 - Liña de Afección EST**
 - Liña de Afección AUT**
 - Liña de Afección DEP**
 - Liña de Afección DEP**

- EQUIPAMENTOS**
- Existente
 - Novo
 - Liña límite de edificación
 - Liña de afección EST
 - Liña de afección AUT
 - Liña de afección DEP

- SISTEMA COMUNICACIÓNIS**
- SF Sistema ferroviario (ADIF)
 - Liña ferrocarril (ADIF)
 - Rede ferroviaria de alta velocidade
 - Dominio Público de Ferrocarrís
 - Liña Límite de Edificación
 - Zona de Afección de FFCC
- INFRAESTRUTURAS DE SERVIZOS**
- Estación Bombeo
 - Est. Dep. Augas Resid.
 - Instalación Gas
 - Punto Limpo
 - Aparcamentos (AP-E nº)
 - Estación Servizo Carburantes (ES-nº)
 - PI Pl. Transferencia
 - VI Vervedeiro Inertes
 - VS Vervedeiro Selado



Concello de SILLED A

ALFONSO BOTANA

36052_PXOM_202207_AP

Xullo 2022 ETRS 89 29N
 Julio 2022 EPSG: 25829

1:5.000

CONCELLO DE SILLED A (PONTEVEDRA)

AYUNTAMIENTO DE SILLED A (PONTEVEDRA)

PLAN XERAL DE ORDENACIÓN MUNICIPAL

PLAN XERAL DE ORDENACIÓN MUNICIPAL

Alfonso Botana S.L.

Aprobación Provisional e Definitiva

V. PLANOS DE ORDENACIÓN

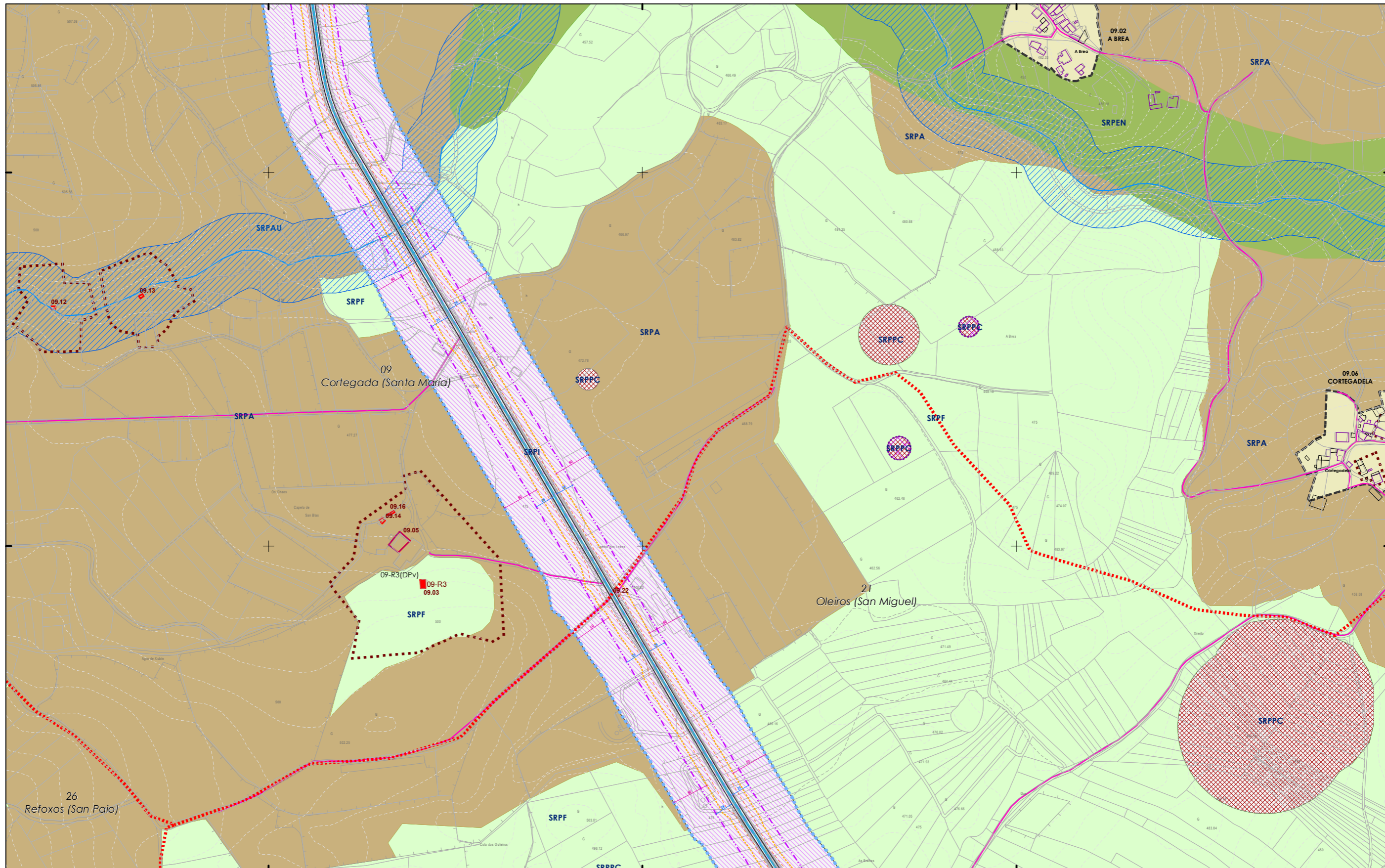
V. PLANOS DE ORDENACIÓN

V.05.1 ORD. ESTRUCT. XERAL E ORGÁNICA DO CONCELLO I

V.05.1 ORD. ESTRUCT. XERAL E ORGÁNICA DO CONCELLO I

0 50 100 200 Metros

83 de 108



- CLASIFICACIÓN DO SOLO**
- SOLO URBANO**
 - S.U. (Solo Urbano Residencial)
 - API-1 (Area Plan. Incorporado)
 - SOLO DE NÚCLEO RURAL**
 - Delimitación de núcleo rural
 - SOLO URBANIZABLE**
 - SUD (S. Urbz. Delimitado)
 - R - Residencial / I - Industrial

- SOLO RÚSTICO**
- SRPO (P. Ordinaria)
 - SRPA (P. Agropecuaria)
 - SRPI (P. Infraestruturas)
 - SRPAg (P. de Augas)
 - ZEC Zona Especial Conservación
 - SRPPC (P. Patrimonio Cultural)
 - SRPF (P. Forestal)
 - SRPP (P. Paisaxística)
 - SRPAg (P. de Augas)

- PATRIMONIO CULTURAL**
- ARQUITECTÓNICO E ETNOGRÁFICO
 - Ben de interese cultural
 - Ámbito protexido
 - Contorno de protección nº de catálogo
 - CAMIÑO DE SANTIAGO
 - ARQUEOLÓXICO
 - Área de prot. Integral
 - Contorno de protección
 - Camiño Santiago
 - Camiño Real

- ESPAZOS LIBRES E ZONAS VERDES**
- Existente
 - Novo
- SISTEMA VIARIO**
- Estatal
 - Deputación
 - Autonómico
 - Municipal
- SISTEMAS XERAIS E DOTACIÓNIS LOCAIS**
- Calzada
 - Liña límite de edificación
 - Zona de servidume
 - Liña de Dominio Público EST
 - Liña de Dominio Público AUT
 - Liña límite de edificación
 - Liña de afección EST
 - Liña de afección DEP

- SISTEMA COMUNICACIÓNIS**
- SF Sistema ferroviario (ADIF)
 - Liña ferrocarril (ADIF)
 - Rede ferroviaria de alta velocidade
 - Dominio Público de Ferrocarril
 - Liña límite de Edificación
 - Zona de Afección de FFCC
- INFRAESTRUTURAS DE SERVIZOS**
- EB Estación Bombeo
 - EDAR Est. Dep. Augas Resid.
 - IG Instalación Gas
 - PL Punto Limpo
 - Aparcamentos (AP-E nº)
 - Estación Servizo Carburantes (ES-nº)
 - PI Pl. Transferencia
 - VI Vervedeiro Inertes
 - VS Vervedeiro Selado



Concello de SILLED A

ALFONSO BOTANA S.L.
 ARQUITECTURA URBANÍSTICA E INGENIERÍA

36052_PXOM_202207_AP

Xullo 2022 ETRS 89 29N
 Julio 2022 EPSG: 25829

CONCELLO DE SILLED A (PONTEVEDRA)
 AYUNTAMIENTO DE SILLED A (PONTEVEDRA)

PLAN XERAL DE ORDENACIÓN MUNICIPAL
 PLAN XERAL DE ORDENACIÓN MUNICIPAL

Alfonso Botana S.L.
 Aprobación Provisional e Definitiva

V. PLANOS DE ORDENACIÓN
 V. PLANOS DE ORDENACIÓN

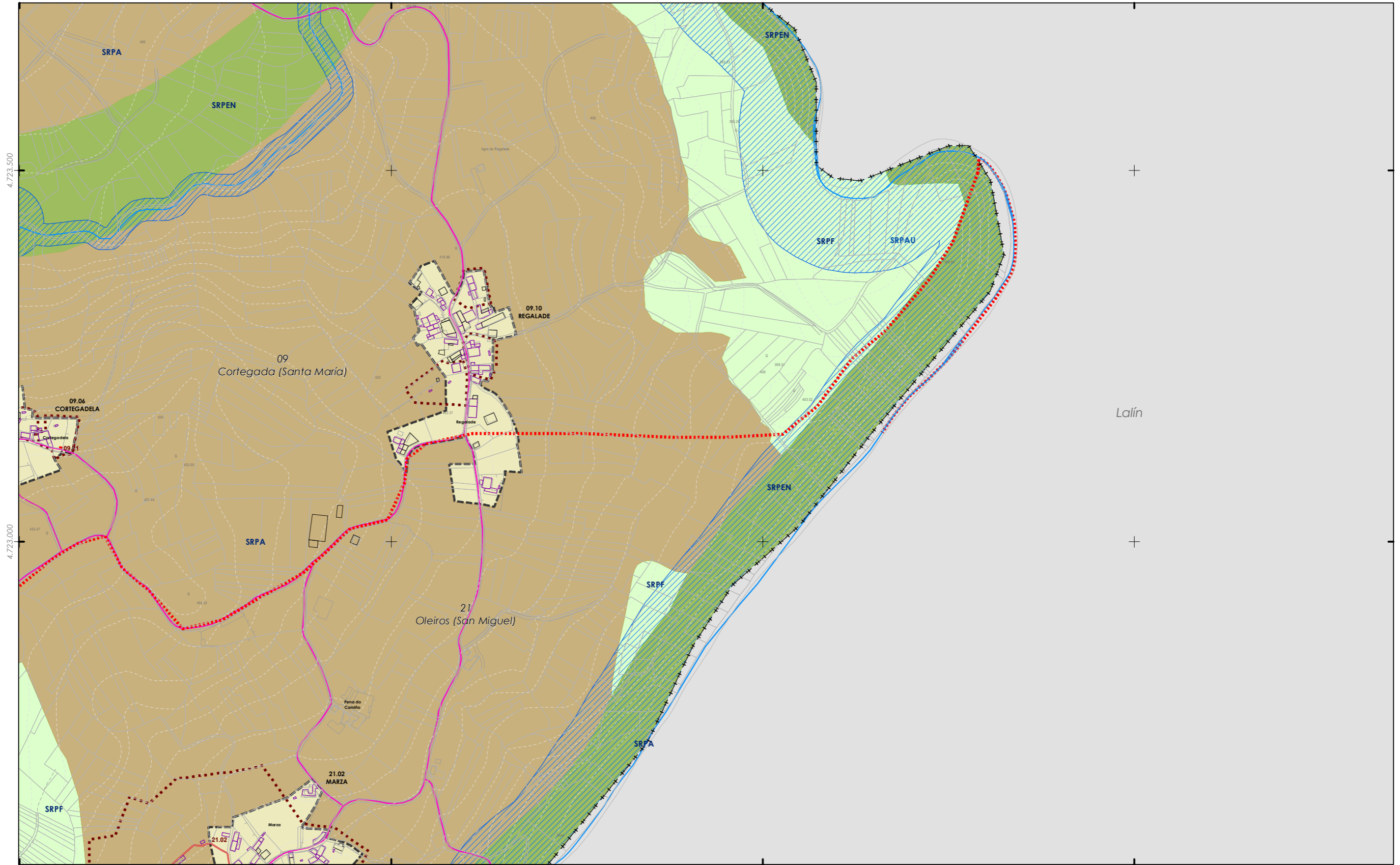
V.05.1 ORD. ESTRUCT. XERAL E ORGÁNICA DO CONCELLO I
 V.05.1 ORD. ESTRUCT. XERAL E ORGÁNICA DO CONCELLO I

0 50 100 200 Metros

GRÁFICO DE FOLLAS
GRÁFICO DE HOJAS

84 de 108

1:5.000



CLASIFICACIÓN DO SOLO

- SOLO URBANO**
- S.U. (Solo Urbano Residencial)
 - API-1 (Area Plan. Incorporado)
- SOLO DE NÚCLEO RURAL**
- Delimitación de núcleo rural
- SOLO URBANIZABLE**
- SUD (S. Urbz. Delimitado)
 - R - Residencial / I - Industrial

SOLO RÚSTICO

- SRPO (P. Ordinaria)
- SRPA (P. Agropecuaria)
- SRPI (P. Infraestruturas)
- SRPAg (P. de Augas)
- SRPPC (P. Patrimonio Cultural)
- SRPF (P. Forestal)
- SRPP (P. Paisaxística)
- SRPAg (P. de Augas)
- ZEC Zona Especial Conservación

PATRIMONIO CULTURAL

- ARQUITECTÓNICO E ETNOGRÁFICO**
- Ben de interese cultural
 - Ámbito protexido
 - Contorno de protección nº de catálogo
- CAMIÑO DE SANTIAGO ARQUEOLÓXICO**
- GA36021000 código xacemento
 - Área de prot. Integral
 - Contorno de protección
 - Camión Santiago
 - Camión Real

SISTEMAS XERAIS E DOTACIÓN LOCAIS

- Calzada
- Liña límite de edificación
- Zona de servidume
- Liña de Dominio Público EST
- Liña de Dominio Público AUT

ESPAZOS LIBRES E ZONAS VERDES

- Existente
- Novo

EQUIPAMENTOS

- Existente
- Novo
- Autonómico
- Municipal
- Liña límite de edificación
- Liña de afección EST
- Liña de afección AUT
- Liña de afección DEP

SISTEMA VIARIO

- Estatal
- Deputación
- Autonómico
- Municipal

SISTEMA COMUNICACIÓN

- SF Sistema ferroviario (ADIF)
- Liña ferroviaria (ADIF)
- Rede ferroviaria de alta velocidade
- Dominio Público de Ferrocarrís
- Liña Límite de Edificación
- Zona de Afección de FFCC

INFRAESTRUTURAS DE SERVIZOS

- Estación Bombeo
- Est. Dep. Augas Resid.
- Instalación Gas
- Punto Limpo
- PL
- Veredoiro Inertes
- Veredoiro Selado
- Aparcamentos (AP-E nº)
- Estación Servizo Carburantes (ES-nº)



CONCELLO DE SILLEDA

ALFONSO BOTANA

36052_PXOM_202207_AP

Julio 2022 ETRS 89 29N EPSG: 25829

CONCELLO DE SILLEDA (PONTEVEDRA)

AYUNTAMIENTO DE SILLEDA (PONTEVEDRA)

PLAN XERAL DE ORDENACIÓN MUNICIPAL

PLAN XERAL DE ORDENACIÓN MUNICIPAL

Alfonso Botana S.L.

Aprobación Provisional e Definitiva

V. PLANOS DE ORDENACIÓN

V. PLANOS DE ORDENACIÓN

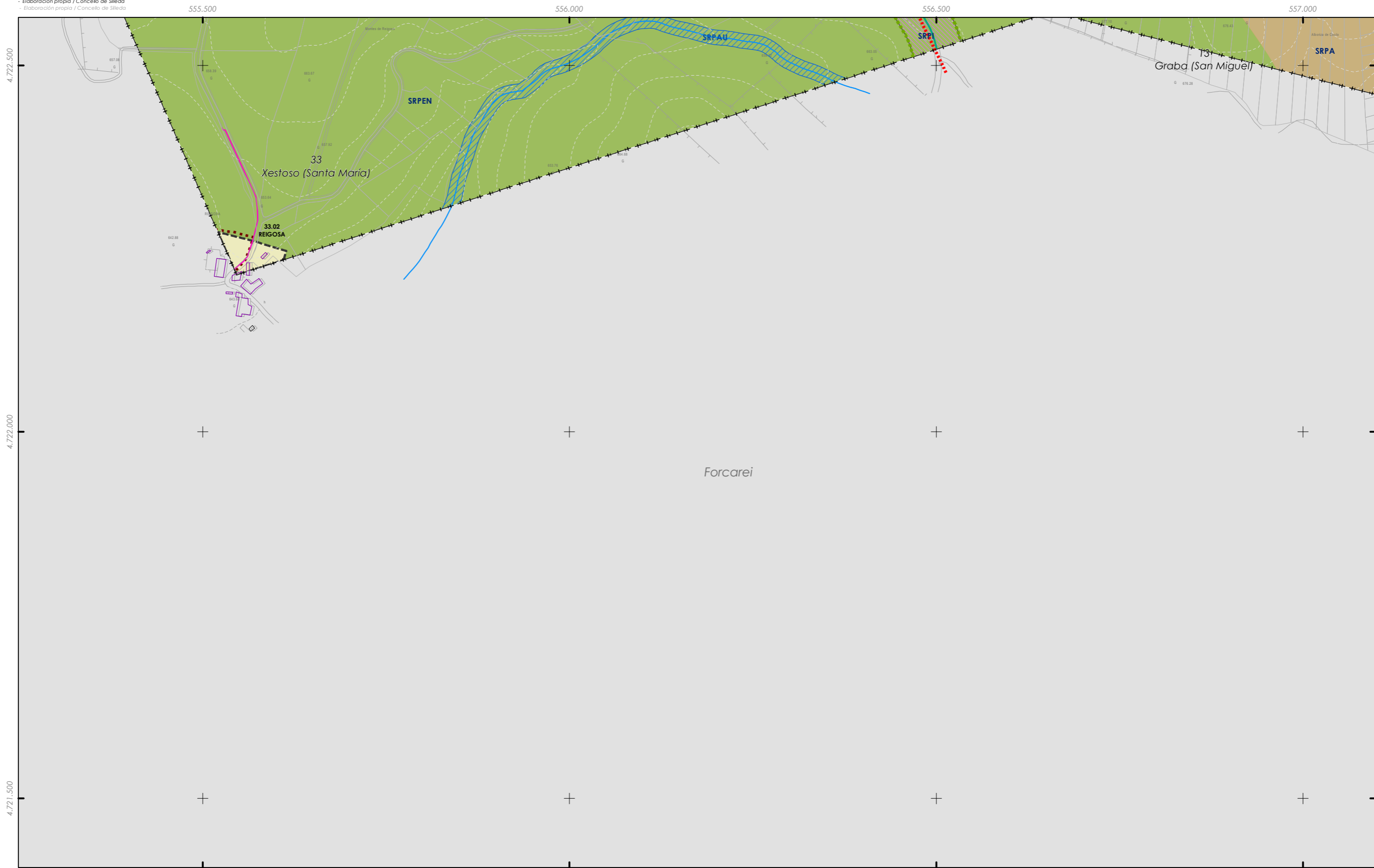
V.05.1 ORD. ESTRUCT. XERAL E ORGÁNICA DO CONCELLO I

V.05.1 ORD. ESTRUCT. XERAL E ORGÁNICA DO CONCELLO I

0 50 100 200 Metros

1:5.000

85 de 108



- CLASIFICACIÓN DO SOLO**
- SOLO URBANO**
 - S.U. (Solo Urbano Residencial)
 - API-1 (Area Plan. Incorporado)
 - SOLO DE NÚCLEO RURAL**
 - Delimitación de núcleo rural
 - SOLO URBANIZABLE**
 - SUD (S. Urbz. Delimitado)
 - R - Residencial / I - Industrial

- SOLO RÚSTICO**
- SRPO (P. Ordinaria)
 - SRPA (P. Agropecuaria)
 - SRPI (P. Infraestruturas)
 - SRPAg (P. de Augas)
 - SRPPC (P. Patrimonio Cultural)
 - SRPF (P. Forestal)
 - SRPP (P. Paisaxística)
 - SRPAg (P. de Augas)
 - ZEC Zona Especial Conservación

- PATRIMONIO CULTURAL**
- ARQUITECTÓNICO E ETNOGRÁFICO**
- Ben de interese cultural
 - Ámbito protexido
 - Contorno de protección nº de catálogo
 - 00.00
- CAMIÑO DE SANTIAGO ARQUEOLÓXICO**
- Camión de Santiago
 - Área de prot. Integral
 - Contorno de protección código xacemento
 - GA36021000
 - Camión Santiago
 - Camión Real

- ESPAZOS LIBRES E ZONAS VERDES**
- Existente
 - Novo
- SISTEMA VIARIO**
- Estatal
 - Deputación
 - Autonómico
 - Municipal
- SISTEMAS XERAIS E DOTACIÓNS LOCAIS**
- Calzada
 - Liña límite de edificación
 - Zona de servidume
 - Liña de Dominio Público EST
 - Liña de Dominio Público AUT
 - Liña límite de edificación
 - Liña de afección EST
 - Liña de afección AUT
 - Liña de afección DEP

- EQUIPAMENTOS**
- Existente
 - Novo

- SISTEMA COMUNICACIÓNS**
- SF Sistema ferroviario (ADIF)
 - Liña ferrocarril (ADIF)
 - Rede ferroviaria de alta velocidade
 - Dominio Público de Ferrocarril
 - Liña Límite de Edificación
 - Zona de Afección de FFCC
- INFRAESTRUTURAS DE SERVIZOS**
- EB Estación Bombeo
 - EDAR Est. Dep. Augas Resid.
 - IG Instalación Gas
 - PL Punto Limpio
 - PI Pl. Transferencia
 - VI Vervedeiro Inertes
 - VS Vervedeiro Selado
 - Aparcamentos (AP-E nº)
 - Estación Servizo Carburantes (ES-nº)

86 de 108

AU	A2	B1	B2	B3	B4
C1	C2	C3	C4	C5	C6
D1	D2	D3	D4	D5	D6
E1	E2	E3	E4	E5	E6
F1	F2	F3	F4	F5	F6
G1	G2	G3	G4	G5	G6
H1	H2	H3	H4	H5	H6
I1	I2	I3	I4	I5	I6
J1	J2	J3	J4	J5	J6
K1	K2	K3	K4	K5	K6
L1	L2	L3	L4	L5	L6
M1	M2	M3	M4	M5	M6
N1	N2	N3	N4	N5	N6
O1	O2	O3	O4	O5	O6
P1	P2	P3	P4	P5	P6
Q1	Q2	Q3	Q4	Q5	Q6
R1	R2	R3	R4	R5	R6
S1	S2	S3	S4	S5	S6

Concello de SILLED A

ALFONSO BOTANA S.L.

36052_PXOM_202207_AP

Julio 2022 ETRS 89 29N
 Julio 2022 EPSG: 25829

CONCELLO DE SILLED A (PONTEVEDRA)
 AYUNTAMIENTO DE SILLED A (PONTEVEDRA)

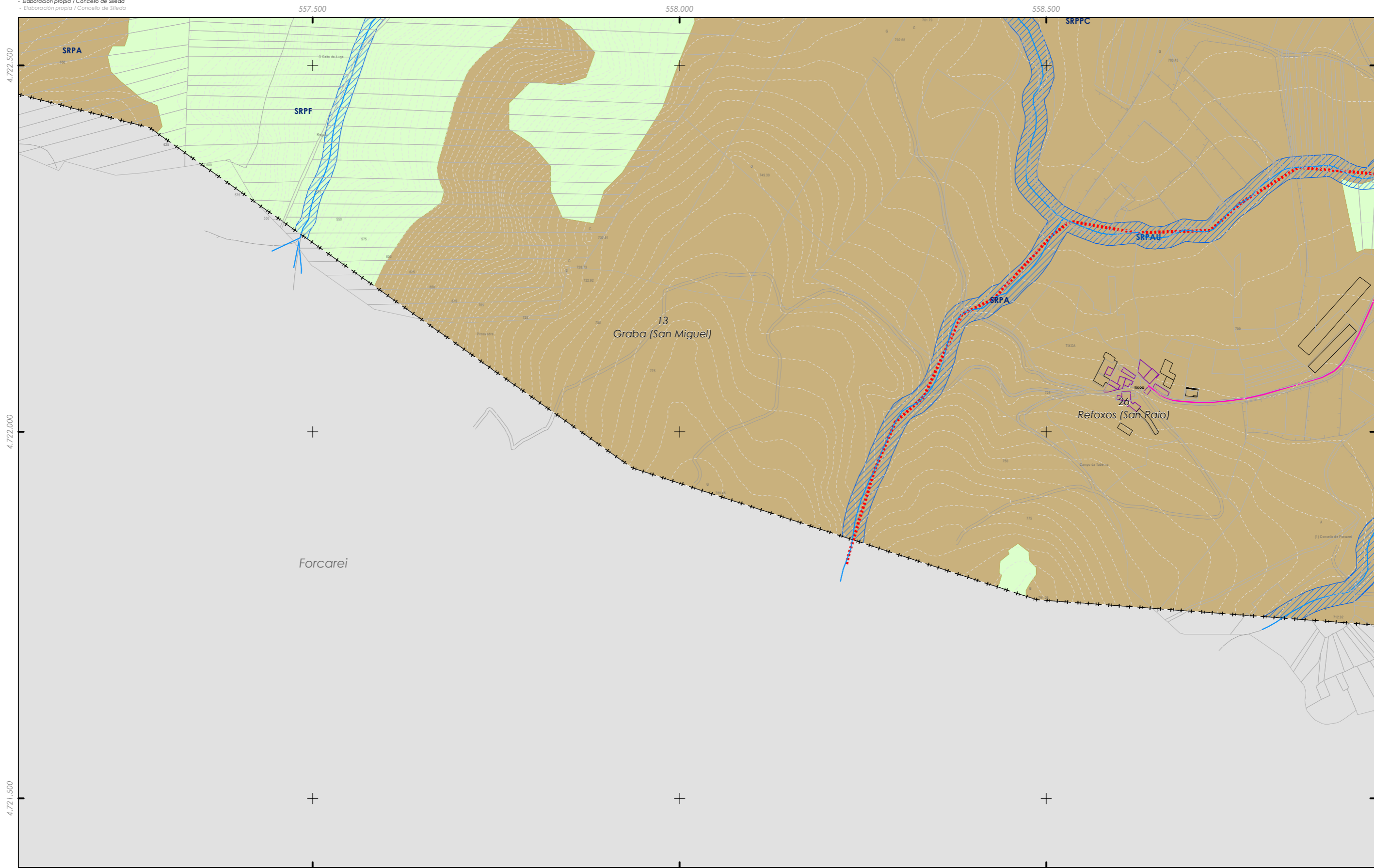
PLAN XERAL DE ORDENACIÓN MUNICIPAL
 PLAN XERAL DE ORDENACIÓN MUNICIPAL

Alfonso Botana S.L.
 Aprobación Provisional e Definitiva

V. PLANOS DE ORDENACIÓN
 V. PLANOS DE ORDENACIÓN

V.05.1 ORD. ESTRUCT. XERAL E ORGÁNICA DO CONCELLO I
 V.05.1 ORD. ESTRUCT. XERAL E ORGÁNICA DO CONCELLO I

0 50 100 200 Metros



- CLASIFICACIÓN DO SOLO**
- SOLO URBANO**
 - S.U. (Solo Urbano Residencial)
 - API-1 (Area Plan. Incorporado)
 - SOLO DE NÚCLEO RURAL**
 - Delimitación de núcleo rural
 - SOLO URBANIZABLE**
 - SUD (S. Urbz. Delimitado)
 - R - Residencial / I - Industrial

- SOLO RÚSTICO**
- SRPO (P. Ordinaria)
 - SRPA (P. Agropecuaria)
 - SRPI (P. Infraestruturas)
 - SRPAg (P. de Augas)
 - SRPPC (P. Patrimonio Cultural)
 - SRPF (P. Forestal)
 - SRPP (P. Paisaxística)
 - SRPAg (P. de Augas)
 - ZEC Zona Especial Conservación

- PATRIMONIO CULTURAL**
- ARQUITECTÓNICO E ETNOGRÁFICO
 - Ben de interese cultural
 - Ámbito protexido
 - Contorno de protección nº de catálogo
 - CAMIÑO DE SANTIAGO
 - Camión de Santiago
 - ARQUEOLÓXICO
 - Área de prot. Integral
 - Contorno de protección
 - GA36021000 código xacemento
 - Camión Santiago
 - Camión Real

- SISTEMAS XERAIS E DOTACIÓN LOCAIS**
- código nº-SE (sist. existente)/SN (sist. novo) (Pv) 578.000
- ESPAZOS LIBRES E ZONAS VERDES**
 - Existente
 - Novo
 - SISTEMA VIARIO**
 - Estatal
 - Deputación
 - Autonómico
 - Municipal
 - Calzada
 - Liña límite de edificación
 - Zona de servidume
 - Liña de Dominio Público EST
 - Liña de Dominio Público AUT

- EQUIPAMENTOS**
- Existente
 - Novo
 - Liña límite de edificación
 - Liña de afección EST
 - Liña de afección AUT
 - Liña de afección DEP

- SISTEMA COMUNICACIÓN**
- SF Sistema ferroviario (ADIF)
 - Liña ferroviari (ADIF)
 - Rede ferroviaria de alta velocidade
 - Dominio Público de Ferrocarrís
 - Liña Límite de Edificación
 - Zona de Afección de FFCC
- INFRAESTRUTURAS DE SERVIZOS**
- EB Estación Bombeo
 - EDAR Est. Dep. Augas Resid.
 - IG Instalación Gas
 - PL Punto Limpio
 - PI Pl. Transferencia
 - VI Vervedeiro Inertes
 - VS Vervedeiro Selado
 - Aparcamentos (AP-E nº)
 - Estación Servizo Carburantes (ES-nº)



Concello de SILLEDA

ALFONSO BOTANA S.L.

36052_PXOM_202207_AP

Julio 2022 ETRS 89 29N
 Julio 2022 EPSG: 25829

1:5.000

CONCELLO DE SILLEDA (PONTEVEDRA)

AYUNTAMIENTO DE SILLEDA (PONTEVEDRA)

PLAN XERAL DE ORDENACIÓN MUNICIPAL

PLAN XERAL DE ORDENACIÓN MUNICIPAL

Alfonso Botana S.L.

Aprobación Provisional e Definitiva

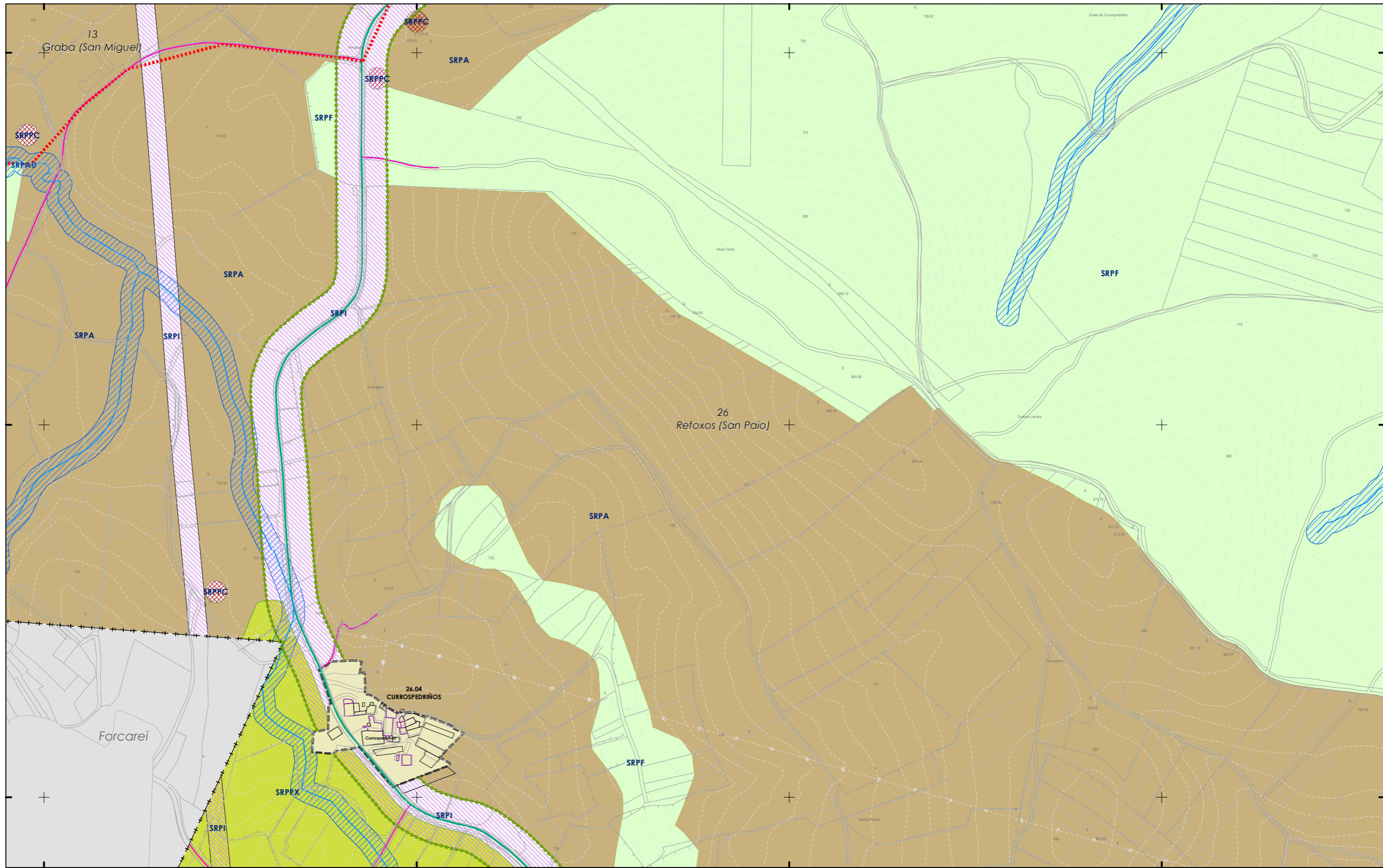
V. PLANOS DE ORDENACIÓN

V. PLANOS DE ORDENACIÓN

V.05.1 ORD. ESTRUCT. XERAL E ORGÁNICA DO CONCELLO I

V.05.1 ORD. ESTRUCT. GENERAL Y ORGÁNICA DEL AYUNTAMIENTO I

0 50 100 200 Metros



CLASIFICACIÓN DO SOLO

SOLO URBANO
 S.U. (Solo Urbano Residencial)
 API-1 (Area Plan. Incorporado)

SOLO DE NÚCLEO RURAL
 Delimitación de núcleo rural

SOLO URBANIZABLE
 SUD (S. Urbz. Delimitado)
 R - Residencial / I - Industrial

SOLO RÚSTICO

SRPO (P. Ordinaria)

SRPA (P. Agropecuaria)

SRPI (P. Infraestruturas)

SRPAg (P. de Augas)

SRPPC (P. Patrimonio Cultural)

SRPF (P. Forestal)

SRPP (P. Paisaxística)

SRPAg (P. de Augas)

ZEC Zona Especial Conservación

PATRIMONIO CULTURAL

ARQUITECTÓNICO E ETNOGRÁFICO
 Ben de interese cultural
 Ámbito protexido
 Contorno de protección nº de catálogo 00.00

CAMIÑO DE SANTIAGO ARQUEOLÓXICO
 Área de prot. Integral
 Contorno de protección GA36021000 código xacemento

Camiño Santiago
 Camiño Real

ESPAZOS LIBRES E ZONAS VERDES

Existente
 Novo

SISTEMA VIARIO

Estatal
 Deputación

Autonómico
 Municipal

Liña límite de edificación
 Liña de afección EST
 Liña de afección AUT
 Liña de Dominio Público EST
 Liña de Dominio Público AUT

EQUIPAMENTOS

Existente
 Novo

Liña límite de edificación
 Liña de afección EST
 Liña de afección DEP

SISTEMA DE COMUNICACIÓN

SF Sistema ferroviario (ADIF)
 Liña ferrocarril (ADIF)
 Rede ferroviaria de alta velocidade
 Dominio Público de Ferrocarril
 Liña Límite de Edificación
 Zona de Afección de FFCC

INFRAESTRUTURAS DE SERVIZOS

Estación Bombeo
 Est. Dep. Augas Resid.
 Instalación Gas
 Punto Limpio
 Aparcamentos (AP-E nº)
 Estación Servizo Carburantes (ES-nº)

PI Pi. Transferencia
 VI Vervedeiro Inertes
 VS Vervedeiro Selado



Concello de SILLEDA

ALFONSO BOTANA

36052_PXOM_202207_AP

Xullo 2022 ETR8 B9 29N
 Julio 2022 EPSG: 25829

1:5.000

CONCELLO DE SILLEDA (PONTEVEDRA)
 AYUNTAMIENTO DE SILLEDA (PONTEVEDRA)

PLAN XERAL DE ORDENACIÓN MUNICIPAL
 PLAN XERAL DE ORDENACIÓN MUNICIPAL

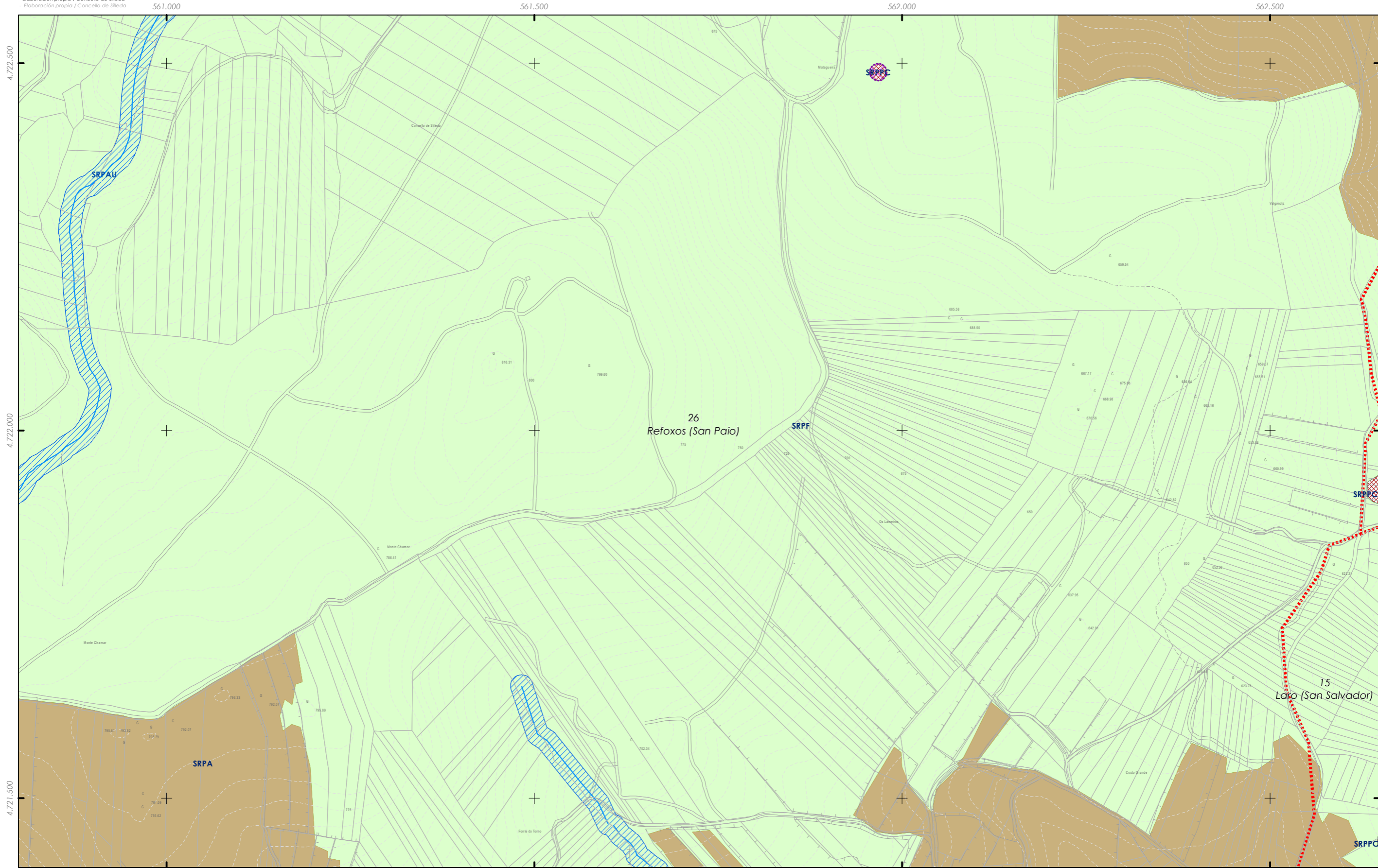
Alfonso Botana S.L.
 Aprobación Provisional e Definitiva

V. PLANOS DE ORDENACIÓN
 V. PLANOS DE ORDENACIÓN

V.05.1 ORD. ESTRUCT. XERAL E ORGÁNICA DO CONCELLO I
 V.05.1 ORD. ESTRUCT. GENERAL Y ORGÁNICA DEL AYUNTAMIENTO I


0 50 100 200 Metros

88 de 108



- CLASIFICACIÓN DO SOLO**
- SOLO URBANO**
 - S.U. (Solo Urbano Residencial)
 - API-1 (Area Plan. Incorporado)
 - SOLO DE NÚCLEO RURAL**
 - Delimitación de núcleo rural
 - SOLO URBANIZABLE**
 - SUD (S. Urbz. Delimitado)
 - R - Residencial / I - Industrial

- SOLO RÚSTICO**
- SRPO (P. Ordinaria)
 - SRPA (P. Agropecuaria)
 - SRPI (P. Infraestruturas)
 - SRPAg (P. de Augas)
 - SRPPC (P. Patrimonio Cultural)
 - SRPF (P. Forestal)
 - SRPP (P. Paisaxística)
 - SRPAg (P. de Augas)



- PATRIMONIO CULTURAL**
- ARQUITECTÓNICO E ETNOGRÁFICO**
 - Ben de interese cultural
 - Ámbito protexido
 - Contorno de protección nº de catálogo
 - CAMIÑO DE SANTIAGO**
 - Camión de Santiago
 - ARQUEOLÓXICO**
 - GA36021000 código xacemento
 - Área de prot. Integral
 - Contorno de protección
 - Camión Santiago
 - Camión Real

- ESPAZOS LIBRES E ZONAS VERDES**
- Existente
 - Novo
- SISTEMA VIARIO**
- Estatal
 - Deputación
 - Autonómico
 - Municipal
- SISTEMAS XERAIS E DOTACIÓNS LOCAIS**
- Calzada
 - Liña límite de edificación
 - Zona de servidume
 - Liña de Dominio Público EST
 - Liña de Dominio Público AUT
 - Liña límite de edificación
 - Liña de afección EST
 - Liña de afección AUT
 - Liña de afección DEP
 - Liña de afección DEP

- EQUIPAMENTOS**
- Existente
 - Novo

- SISTEMA COMUNICACIÓNS**
- SF Sistema ferroviario (ADIF)
 - Liña ferroviaria (ADIF)
 - Rede ferroviaria de alta velocidade
 - Dominio Público de Ferrocarrís
 - Liña Límite de Edificación
 - Zona de Afección de FFCC
- INFRAESTRUTURAS DE SERVIZOS**
- Estación Bombeo
 - Est. Dep. Augas Resid.
 - Instalación Gas
 - Punto Limpo
 - Pl. Transferencia
 - Vertedoiro Inertes
 - Vertedoiro Selado
 - Aparcamentos (AP-E nº)
 - Estación Servizo Carburantes (ES-nº)



Concello de SILLED A

36052_PXOM_202207_AP
 Julio 2022 ETRS 89 29N
 Julio 2022 EPSG: 25829

CONCELLO DE SILLED A (PONTEVEDRA)
 AYUNTAMIENTO DE SILLED A (PONTEVEDRA)

PLAN XERAL DE ORDENACIÓN MUNICIPAL
 PLAN XERAL DE ORDENACIÓN MUNICIPAL

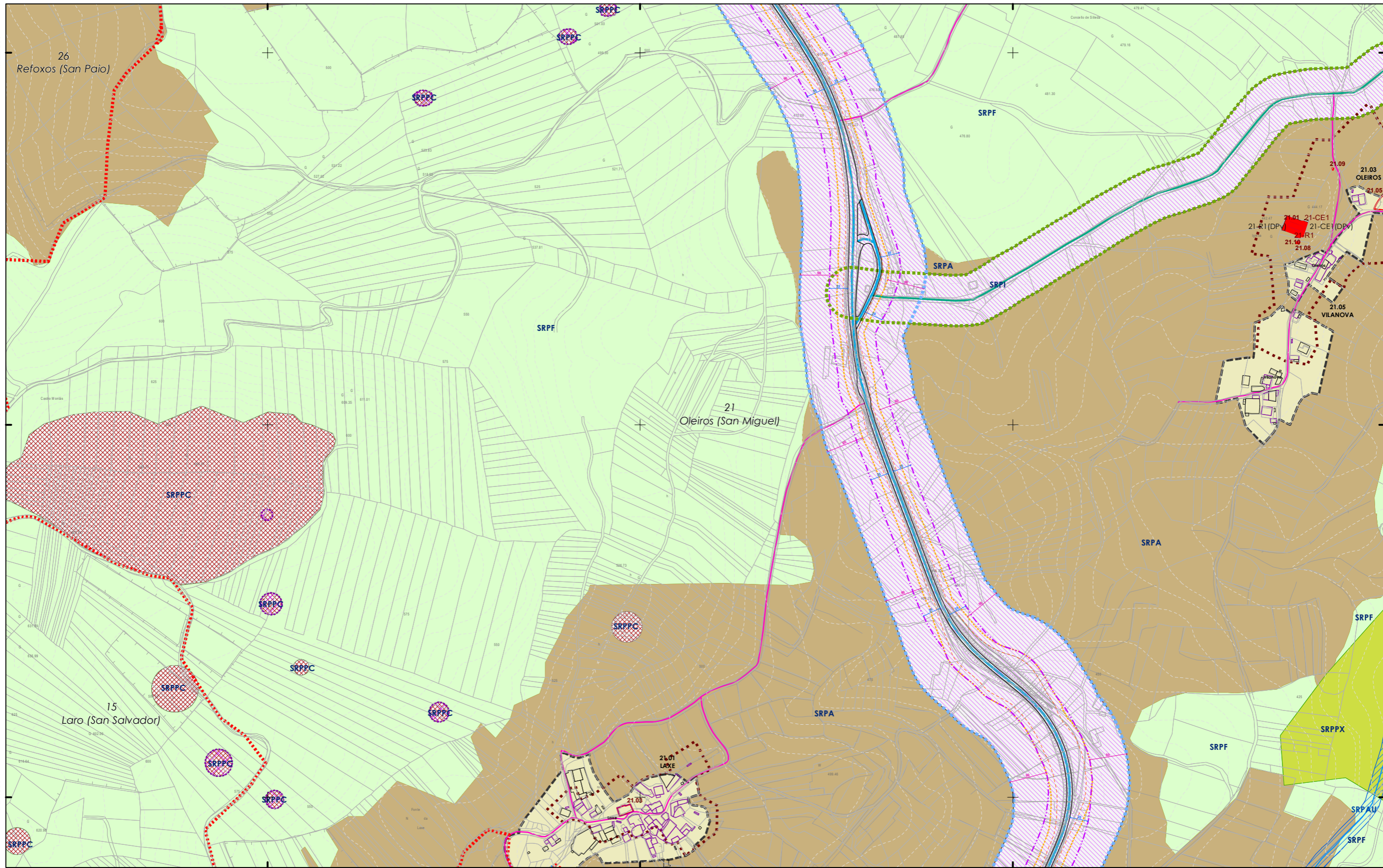
Alfonso Botana S.L.
 Aprobación Provisional e Definitiva

V. PLANOS DE ORDENACIÓN
 V. PLANOS DE ORDENACIÓN

V.05.1 ORD. ESTRUCT. XERAL E ORGÁNICA DO CONCELLO I
 V.05.1 ORD. ESTRUCT. XERAL E ORGÁNICA DO CONCELLO I


0 50 100 200 Metros





- CLASIFICACIÓN DO SOLO**
- SOLO URBANO**
 - S.U. (Solo Urbano Residencial)
 - API-1 (Area Plan. Incorporado)
 - SOLO DE NÚCLEO RURAL**
 - Delimitación de núcleo rural
 - SOLO URBANIZABLE**
 - SUD (S. Urbz. Delimitado)
 - R - Residencial / I - Industrial

- SOLO RÚSTICO**
- SRPO (P. Ordinaria)
 - SRPA (P. Agropecuaria)
 - SRPP (P. Paisaxística)
 - SRPAg (P. de Augas)
 - SRPPC (P. Patrimonio Cultural)
 - SRPF (P. Forestal)
 - SRPP (P. Paisaxística)
 - SRPAg (P. de Augas)



- PATRIMONIO CULTURAL**
- ARQUITECTÓNICO E ETNOGRÁFICO
 - Ben de interese cultural
 - Ámbito protexido
 - Contorno de protección nº de catálogo
 - CAMIÑO DE SANTIAGO ARQUEOLÓXICO
 - Área de prot. Integral
 - Contorno de protección
 - GA36021000 código xacemento
 - Camiño Santiago
 - Camiño Real

- ESPAZOS LIBRES E ZONAS VERDES**
- Existente
 - Novo
- SISTEMA VIARIO**
- Estatal
 - Deputación
 - Autonómico
 - Municipal
- SISTEMAS XERAIS E DOTACIÓNIS LOCAIS**
- Calzada
 - Liña límite de edificación
 - Zona de servitude
 - Liña de Dominio Público EST
 - Liña de Dominio Público AUT
 - Liña límite de edificación
 - Liña de afección EST
 - Liña de afección DEP

- SISTEMA COMUNICACIÓNIS**
- SF Sistema ferroviario (ADIF)
 - Liña ferrocarril (ADIF)
 - Rede ferroviaria de alta velocidade
 - Dominio Público de Ferrocarris
 - Liña límite de Edificación
 - Zona de Afección de FFCC
- INFRAESTRUTURAS DE SERVIZOS**
- Estación Bombeo
 - Est. Dep. Augas Resid.
 - Instalación Gas
 - Punto Limpo
 - Aparcamentos (AP-E nº)
 - Estación Servizo Carburantes (ES-nº)
 - PI Pl. Transferencia
 - VI Vertedoiro Inertes
 - VS Vertedoiro Selado

GRÁFICO DE FOLLAS
GRÁFICO DE HOJAS

AU	A2	A3	A4
B1	B2	B3	B4
C1	C2	C3	C4
D1	D2	D3	D4
E1	E2	E3	E4
F1	F2	F3	F4
G1	G2	G3	G4
H1	H2	H3	H4
I1	I2	I3	I4
J1	J2	J3	J4
K1	K2	K3	K4
L1	L2	L3	L4
M1	M2	M3	M4
N1	N2	N3	N4
O1	O2	O3	O4
P1	P2	P3	P4
Q1	Q2	Q3	Q4
R1	R2	R3	R4
S1	S2	S3	S4

90 de 108

Concello de SILLED A

ALFONSO BOTANA S.L.

36052_PXOM_202207_AP

Xullo 2022 ETRS 89 29N
 Julio 2022 EPSG: 25829

CONCELLO DE SILLED A (PONTEVEDRA)

AYUNTAMIENTO DE SILLED A (PONTEVEDRA)

PLAN XERAL DE ORDENACIÓN MUNICIPAL

PLAN XERAL DE ORDENACIÓN MUNICIPAL

Alfonso Botana S.L.

Aprobación Provisional y Definitiva

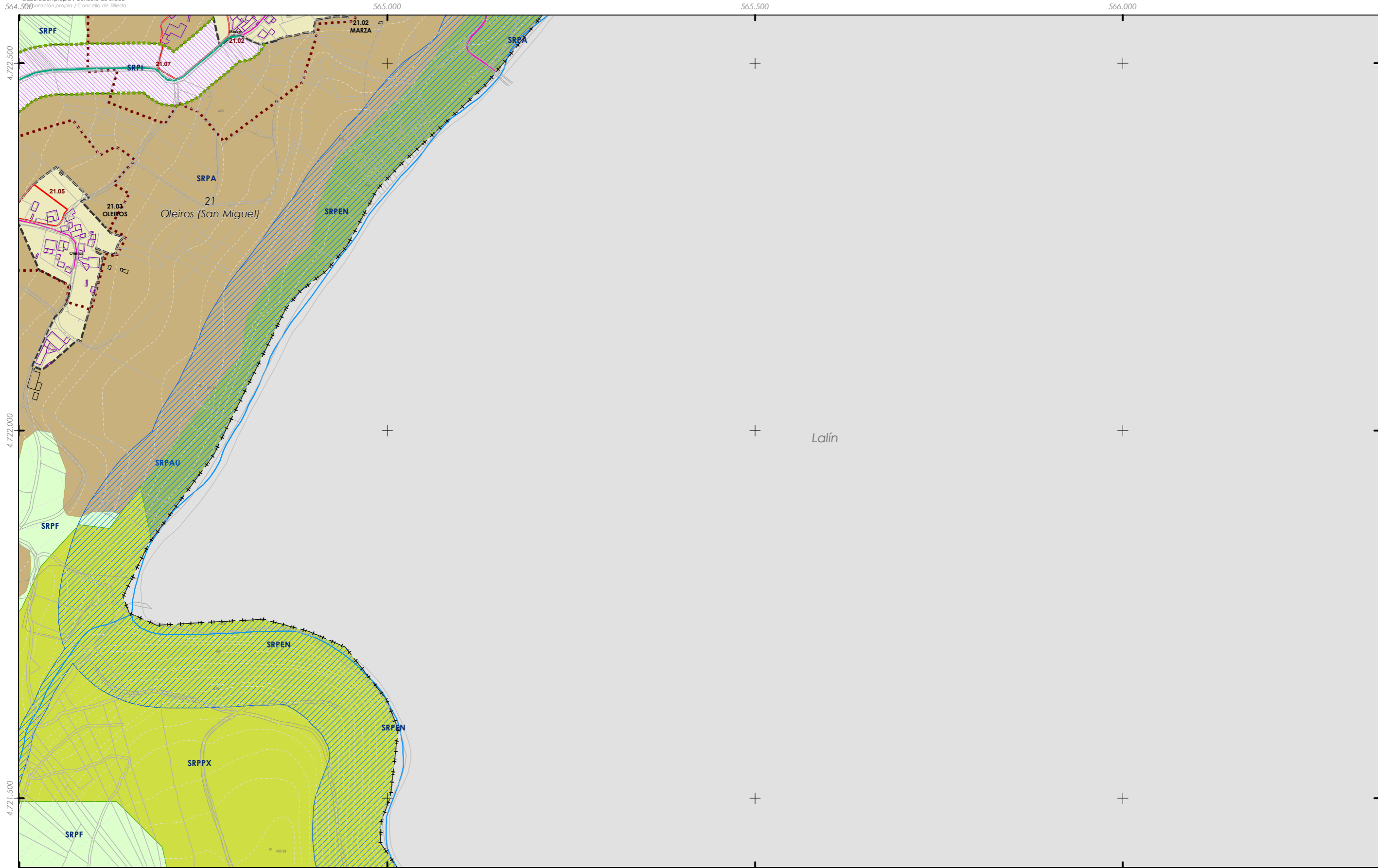
V. PLANOS DE ORDENACIÓN

V. PLANOS DE ORDENACIÓN

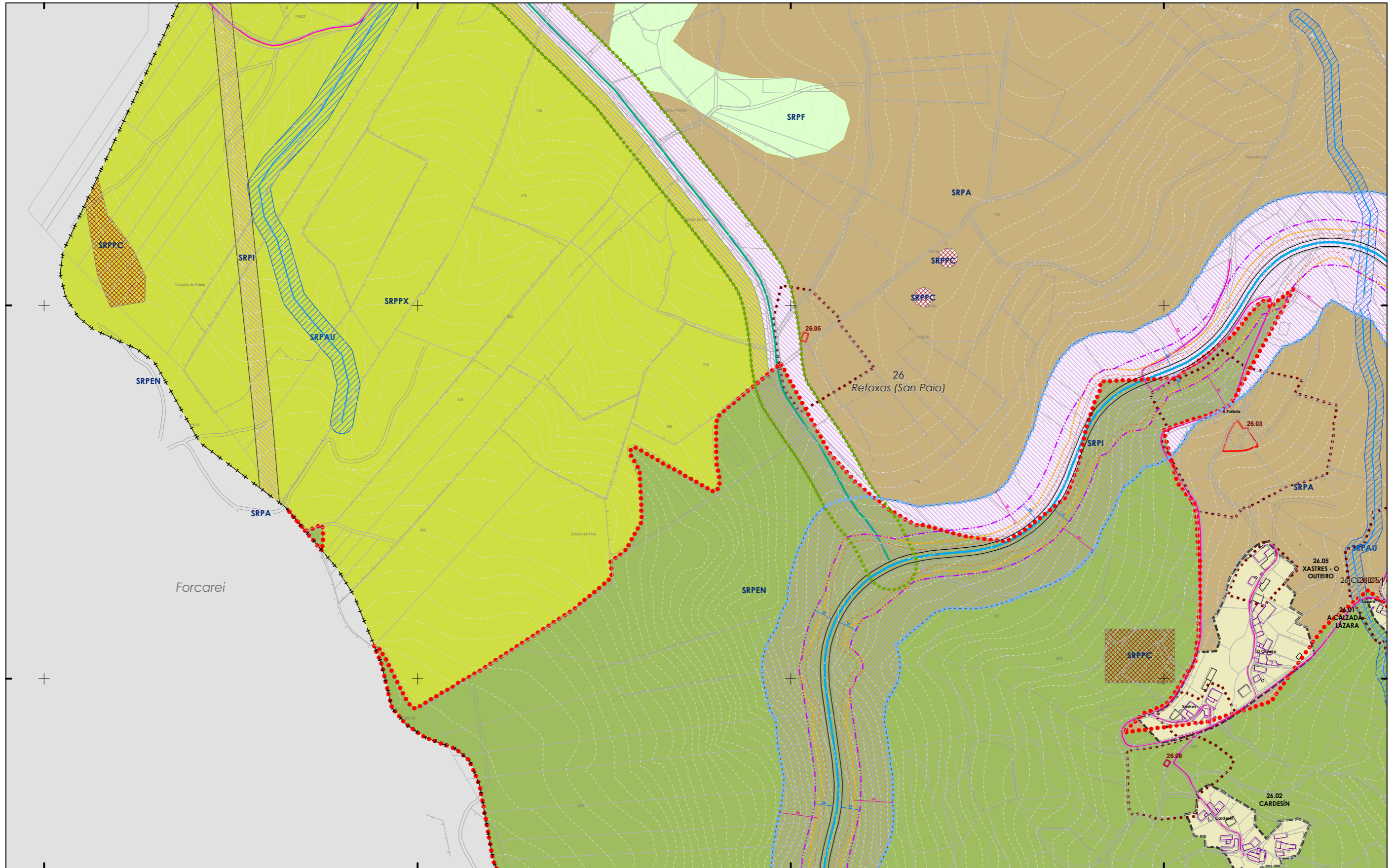
V.05.1 ORD. ESTRUCT. XERAL E ORGÁNICA DO CONCELLO I

V.05.1 ORD. ESTRUCT. XERAL E ORGÁNICA DO CONCELLO I

0 50 100 200 Metros



<p>CLASIFICACIÓN DO SOLO</p> <p>SOLO URBANO S.U. (Solo Urbano Residencial) API-1 (Area Plan. Incorporado)</p> <p>SOLO DE NÚCLEO RURAL Delimitación de núcleo rural</p> <p>SOLO URBANIZABLE SUD (S. Urbz. Delimitado) R - Residencial / I - Industrial</p>	<p>SOLO RÚSTICO</p> <p>SRPO (P. Ordinaria)</p> <p>SRPA (P. Agropecuaria)</p> <p>SRPI (P. Infraestruturas)</p> <p>SRPAg (P. de Augas)</p> <p>ZEC Zona Especial Conservación</p>	<p>PATRIMONIO CULTURAL</p> <p>ARQUITECTÓNICO E ETNOGRÁFICO Ben de interese cultural Ámbito protexido Contorno de protección nº de catálogo</p> <p>CAMIÑO DE SANTIAGO Camiño de Santiago</p> <p>ARQUEOLÓXICO Área de prot. Integral Contorno de protección</p> <p>GA36021000 código xacemento</p> <p>Camiño Santiago Camiño Real</p>	<p>ESPAZOS LIBRES E ZONAS VERDES</p> <p>Existente Novo</p> <p>SISTEMA VIARIO</p> <p>Estatal Deputación Calzada</p> <p>Autonómico Municipal Liña límite de edificación Liña de afección EST Liña de afección AUT Liña de afección DEP Liña de Dominio Público EST Liña de Dominio Público AUT</p>	<p>EQUIPAMENTOS</p> <p>Existente Novo</p>	<p>SISTEMA COMUNICACIÓN</p> <p>SF Sistema ferroviario (ADIF) Liña ferroviario (ADIF) Rede ferroviaria de alta velocidade Dominio Público de Ferrocarrís Liña Límite de Edificación Zona de Afección de FFCC</p> <p>INFRAESTRUTURAS DE SERVIZOS</p> <p>Estación Bombeo Est. Dep. Augas Resid. Instalación Gas Punto Limpio Aparcamentos (AP-E nº) Estación Servizo Carburantes (ES-nº)</p>	<p>GRÁFICO DE FOLLAS DE HOJAS</p> <p>91 de 108</p>	<p>Concello de SILLEDA</p> <p>ALFONSO BOTANA</p> <p>36052_PXOM_202207_AP</p> <p>Julio 2022 Julio 2022</p> <p>ETRS 89 29N EPSG: 25829</p> <p>1:5.000</p>	<p>CONCELLO DE SILLEDA (PONTEVEDRA) AYUNTAMIENTO DE SILLEDA (PONTEVEDRA)</p> <p>PLAN XERAL DE ORDENACIÓN MUNICIPAL PLAN XERAL DE ORDENACIÓN MUNICIPAL</p> <p>Alfonso Botana S.L. Aprobación Provisional e Definitiva</p> <p>V. PLANOS DE ORDENACIÓN V. PLANOS DE ORDENACIÓN</p> <p>V.05.1 ORD. ESTRUCT. XERAL E ORGÁNICA DO CONCELLO I V.05.1 ORD. ESTRUCT. GENERAL Y ORGÁNICA DEL AYUNTAMIENTO I</p> <p>0 50 100 200 Metros</p>
--	---	---	--	---	---	---	---	--




CLASIFICACIÓN DO SOLO

- SOLO URBANO**
- S.U. (Solo Urbano Residencial)
 - API-1 (Area Plan. Incorporada)
- SOLO DE NÚCLEO RURAL**
- Delimitación de núcleo rural
- SOLO URBANIZABLE**
- SUD (S. Urbz. Delimitado)
 - R - Residencial / I - Industrial

SOLO RÚSTICO

- SRPO (P. Ordinaria)
- SRPA (P. Agropecuaria)
- SRPI (P. Infraestruturas)
- SRPAg (P. de Augas)
- SRPPC (P. Patrimonio Cultural)
- SRPF (P. Forestal)
- SRPP (P. Paisaxística)
- SRPAg (P. de Augas)



PATRIMONIO CULTURAL

- ARQUITECTÓNICO E ETNOGRÁFICO**
- Ben de interese cultural
 - Ámbito protexido
 - Contorno de protección nº de catálogo
 - 00.00
- CAMIÑO DE SANTIAGO ARQUEOLÓXICO**
- GA36021000 código xacemento
 - Área de prot. Integral
 - Contorno de protección
 - Camión Santiago
 - Camión Real

SISTEMAS XERAIS E DOTACIÓN LOCAIS

- ESPACIOS LIBRES E ZONAS VERDES**
- Existente
 - Novo
- SISTEMA VIARIO**
- Estatal
 - Deputación
 - Autonómico
 - Municipal
- EQUIPAMENTOS**
- Existente
 - Novo
- LIÑAS DE AFECCIÓN**
- Liña límite de edificación
 - Zona de servidume
 - Liña de dominio Público EST
 - Liña de dominio Público AUT
 - Liña de afección EST
 - Liña de afección AUT
 - Liña de afección DEP
 - Liña de afección DEP

SISTEMA COMUNICACIÓN

- SF Sistema ferroviario (ADIF)
 - Liña ferroviaria (ADIF)
 - Rede ferroviaria de alta velocidade
 - Dominio Público de Ferrocarrís
 - Liña límite de Edificación
 - Zona de Afecção de FFCC
- INFRAESTRUTURAS DE SERVIZOS**
- Estación Bombeo
 - Est. Dep. Augas Resid.
 - Instalación Gas
 - Punto Limpo
 - Vervedeiro Inertes
 - Vervedeiro Selado
 - Estación Servizo Carburantes (ES-nº)



GRÁFICO DE FOLLAS
GRÁFICO DE HOJAS

Concello de SILLEDA

ALFONSO BOTANA S.L.

36052_PXOM_202207_AP

Julio 2022 ETRS 89 29N EPSG: 25829

CONCELLO DE SILLEDA (PONTEVEDRA)

AYUNTAMIENTO DE SILLEDA (PONTEVEDRA)

PLAN XERAL DE ORDENACIÓN MUNICIPAL

PLAN XERAL DE ORDENACIÓN MUNICIPAL

Alfonso Botana S.L.

Aprobación Provisional e Definitiva

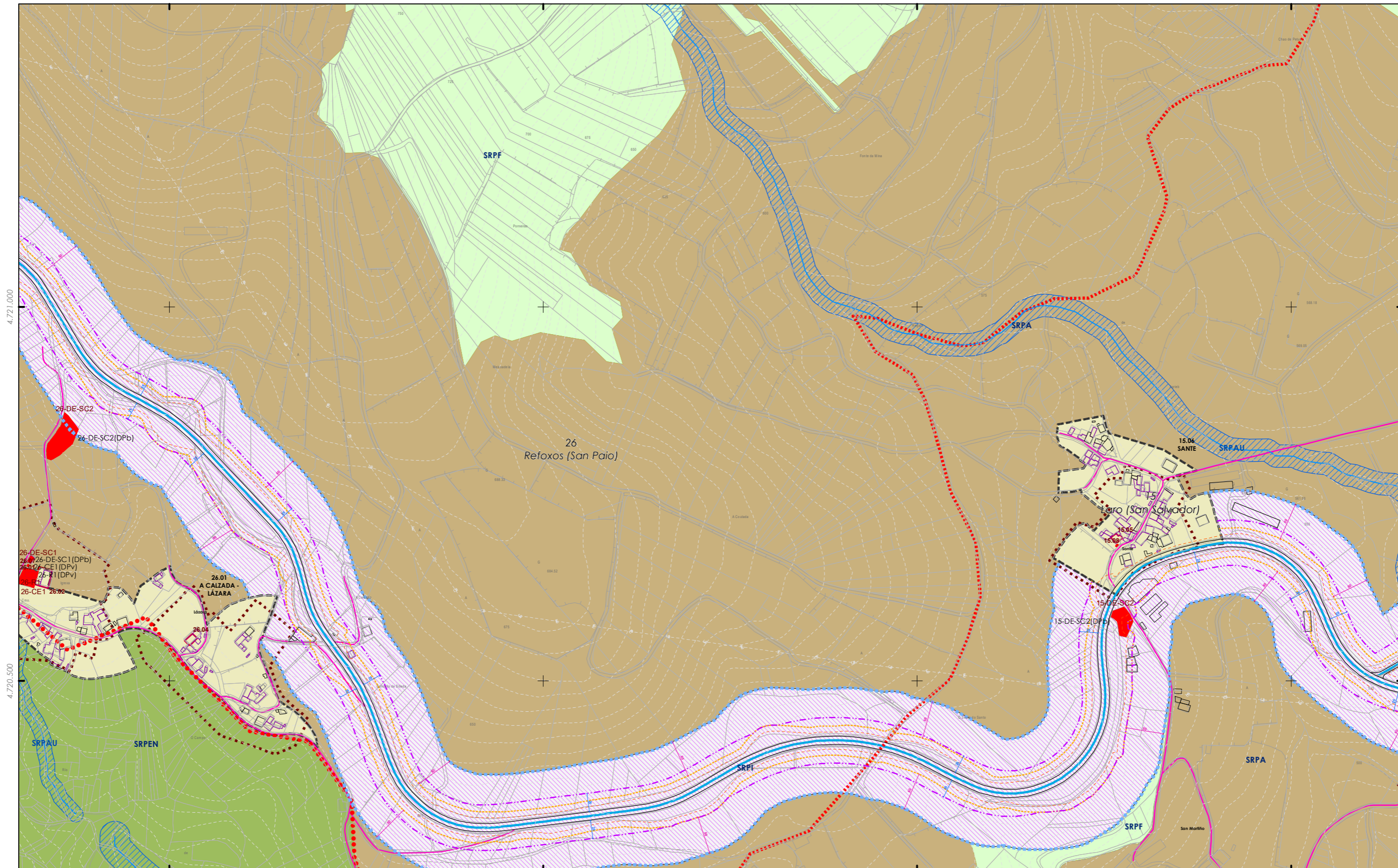
V. PLANOS DE ORDENACIÓN

V. PLANOS DE ORDENACIÓN

V.05.1 ORD. ESTRUCT. XERAL E ORGÁNICA DO CONCELLO I

V.05.1 ORD. ESTRUCT. XERAL E ORGÁNICA DEL AYUNTAMIENTO I

0 50 100 200 Metros



561.000

561.500 código nº SE (sist. existente)/SN (sist. novo) (Pv) -Tit. privada

562.000

562.500

- CLASIFICACIÓN DO SOLO**
- SOLO URBANO**
 - S.U. (Solo Urbano Residencial)
 - API-1 (Area Plan. Incorporado)
 - SOLO DE NÚCLEO RURAL**
 - Delimitación de núcleo rural
 - SOLO URBANIZABLE**
 - SUD (S. Urbz. Delimitado)
 - R - Residencial / I - Industrial

- SOLO RÚSTICO**
- SRPO (P. Ordinaria)
 - SRPA (P. Agropecuario)
 - SRPI (P. Infraestruturas)
 - SRPAg (P. de Augas)
 - SRPPC (P. Patrimonio Cultural)
 - SRPF (P. Forestal)
 - SRPP (P. Paisaxística)
 - SRPAg (P. de Augas)
 - ZEC Zona Especial Conservación

- PATRIMONIO CULTURAL**
- ARQUITECTÓNICO E ETNOGRÁFICO
 - Ben de interese cultural
 - Ámbito protexido
 - Contorno de protección nº de catálogo
 - CAMIÑO DE SANTIAGO ARQUEOLÓXICO
 - Área de prot. Integral
 - Contorno de protección
 - Camiño Santiago
 - Camiño Real

- SISTEMAS XERAIS E DOTACIÓNS LOCAIS**
- ESPACIOS LIBRES E ZONAS VERDES**
 - Existente
 - Novo
 - SISTEMA VIARIO**
 - Estatal
 - Deputación
 - Autonómico
 - Municipal
 - Calzada
 - Liña límite de edificación
 - Zona de servidume
 - Liña de afección AUT
 - Liña de Dominio Público EST
 - Liña de Dominio Público AUT

- EQUIPAMENTOS**
- Existente
 - Novo
 - Liña límite de edificación
 - Liña de afección EST
 - Liña de afección AUT
 - Liña de afección DEP

- SISTEMA COMUNICACIÓNS**
- SF Sistema ferroviario (ADIF)
 - Liña ferroviaria (ADIF)
 - Rede ferroviaria de alta velocidade
 - Dominio Público de Ferrocarrís
 - Liña límite de Edificación
 - Zona de Afección de FFCC
- INFRAESTRUTURAS DE SERVIZOS**
- Estación Bombeo
 - Est. Dep. Augas Resid.
 - Instalación Gas
 - Punto Limpo
 - Pl. Transferencia
 - Vertedoiro Inertes
 - Vertedoiro Selado
 - Aparcamentos (AP-E nº)
 - Estación Servizo Carburantes (ES-nº)



Concello de SILLEDA

ALFONSO BOTANA S.L.

36052_PXOM_202207_AP

Julio 2022 ETRS 89 29N EPSG: 25829

1:5.000

CONCELLO DE SILLEDA (PONTEVEDRA)

AYUNTAMIENTO DE SILLEDA (PONTEVEDRA)

PLAN XERAL DE ORDENACIÓN MUNICIPAL

PLAN XERAL DE ORDENACIÓN MUNICIPAL

Alfonso Botana S.L.

Aprobación Provisional e Definitiva

V. PLANOS DE ORDENACIÓN

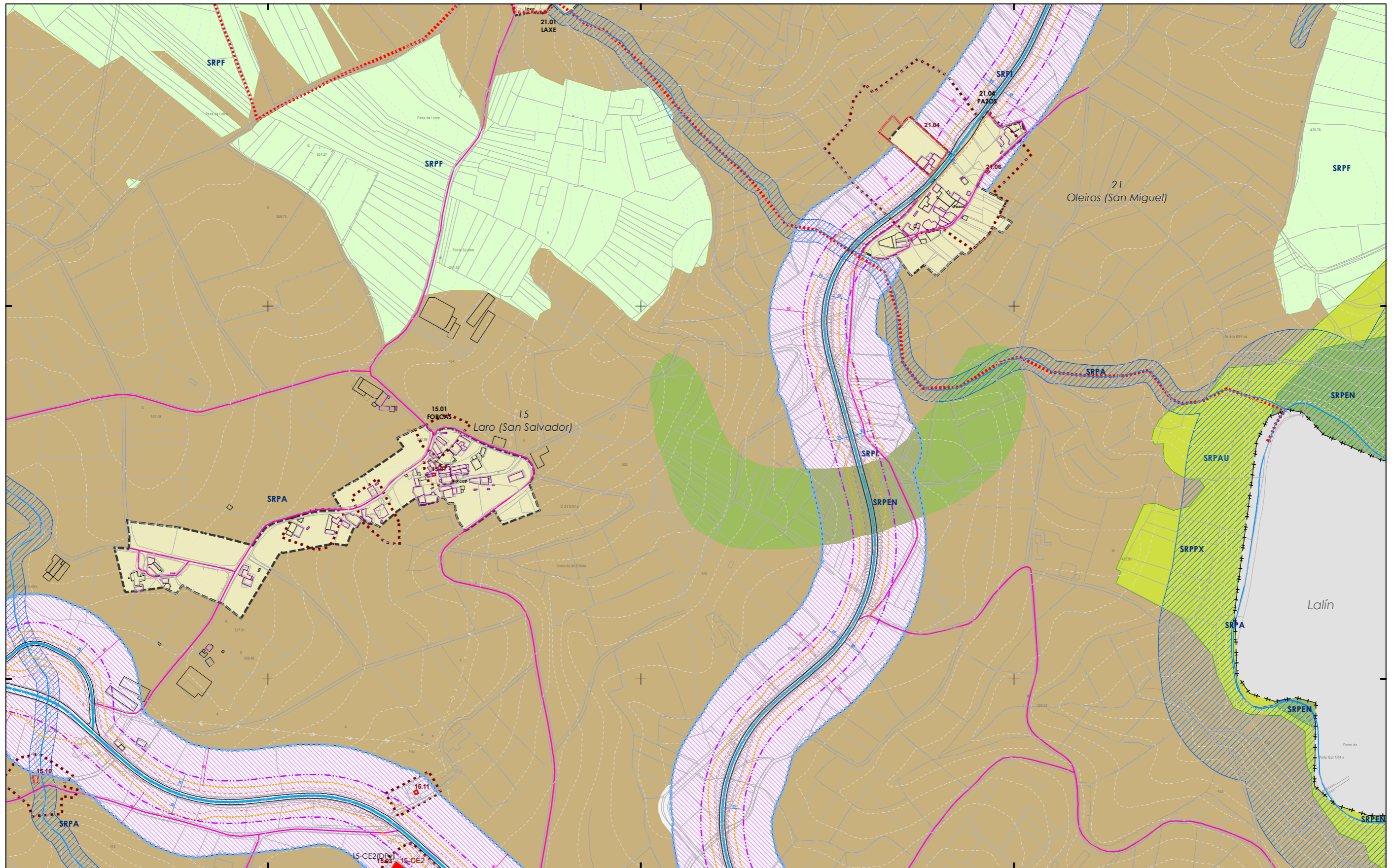
V. PLANOS DE ORDENACIÓN

V.05.1 ORD. ESTRUCT. XERAL E ORGÁNICA DO CONCELLO I

V.05.1 ORD. ESTRUCT. XERAL E ORGÁNICA DO CONCELLO I

0 50 100 200 Metros

93 de 108



CLASIFICACIÓN DO SOLO

- SOLO URBANO**
- S.U. (Solo Urbano Residencial)
 - API-1 (Area Plan. Incorporado)
- SOLO DE NÚCLEO RURAL**
- Delimitación de núcleo rural
- SOLO URBANIZABLE**
- SUD (S. Urbz. Delimitado)
 - R - Residencial / I - Industrial

- SOLO RÚSTICO**
- SRPO (P. Ordinaria)
 - SRPA (P. Agropecuaria)
 - SRPI (P. Infraestruturas)
 - SRPAg (P. de Augas)

- SRPPC (P. Patrimonio Cultural)
- SRPF (P. Forestal)
- SRPP (P. Paisaxística)
- SRPAg (P. de Augas)
- ZEC Zona Especial Conservación

- PATRIMONIO CULTURAL**
- ARQUITECTÓNICO E ETNOGRÁFICO
 - Ben de interese cultural
 - Ámbito protexido
 - Contorno de protección nº de catálogo
 - 00.00
 - CAMIÑO DE SANTIAGO ARQUEOLÓXICO
 - Área de prot. Integral
 - Contorno de protección código xacemento
 - GA36021000
 - Camiño Santiago
 - Camiño Real

- SISTEMAS XERAIS E DOTACIÓNS LOCAIS**
- ESPACIOS LIBRES E ZONAS VERDES**
- Existente
 - Novo
- SISTEMA VIARIO**
- Estatal
 - Deputación
 - Autonómico
 - Municipal
 - Liña límite de edificación
 - Zona de servidume
 - Liña de Afeción AUT
 - Liña de Dominio Público EST
 - Liña de Dominio Público AUT

- EQUIPAMENTOS**
- Existente
 - Novo
 - Liña límite de edificación
 - Liña de afeción EST
 - Liña de afeción DEP

- SISTEMA COMUNICACIÓNS**
- SF Sistema ferroviario (ADIF)
 - Liña ferrocarril (ADIF)
 - Rede ferroviaria de alta velocidade
 - Dominio Público de Ferrocarril
 - Liña Límite de Edificación
 - Zona de Afeción de FFCC
- INFRAESTRUTURAS DE SERVIZOS**
- EB Estación Bombeo
 - EDAR Est. Dep. Augas Resid.
 - IG Instalación Gas
 - PL Punto Limpo
 - PI Pl. Transferencia
 - VI Veredoiro Inertes
 - VS Veredoiro Selado
 - Aparcamentos (AP-E nº)
 - Estación Servizo Carburantes (ES-nº)



Concello de SILLEDA

ALFONSO BOTANA

36052_PXOM_202207_AP

Xullo 2022 ETRS 89 29N
 Julio 2022 EPSG: 25829

1:5.000

CONCELLO DE SILLEDA (PONTEVEDRA)

AYUNTAMIENTO DE SILLEDA (PONTEVEDRA)

PLAN XERAL DE ORDENACIÓN MUNICIPAL

PLAN XERAL DE ORDENACIÓN MUNICIPAL

Alfonso Botana S.L.

Aprobación Provisional e Definitiva

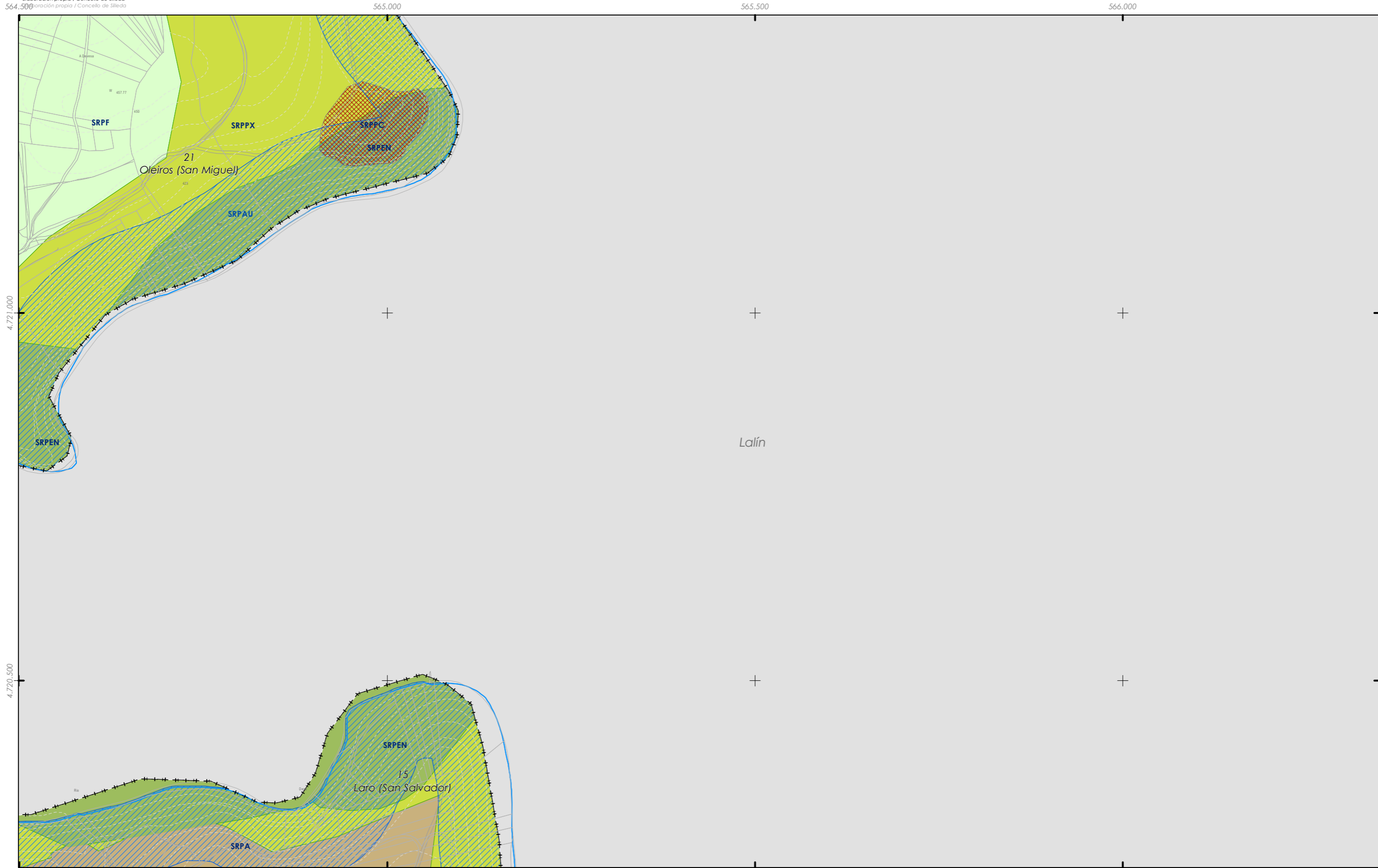
V. PLANOS DE ORDENACIÓN

V. PLANOS DE ORDENACIÓN

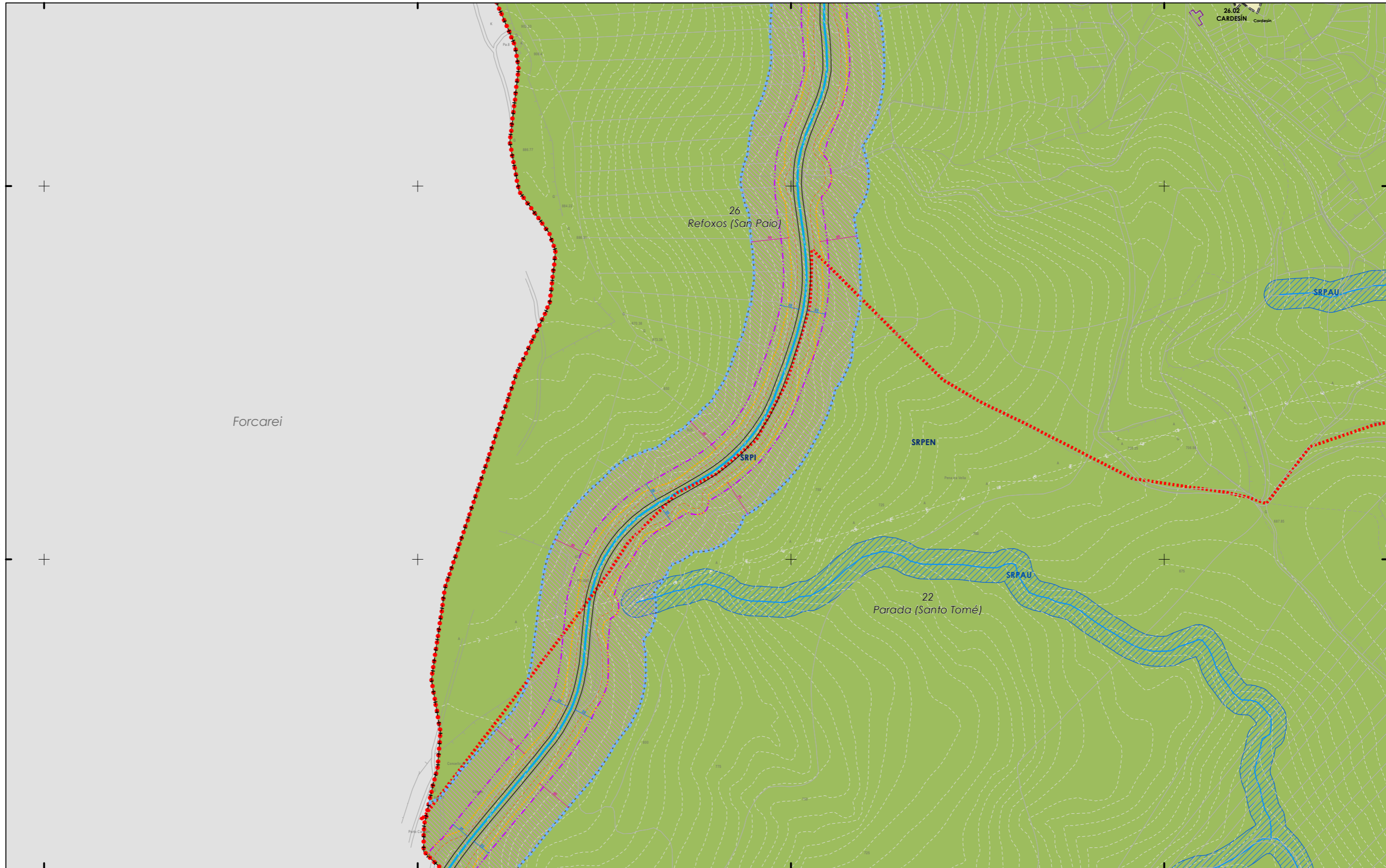
V.05.1 ORD. ESTRUCT. XERAL E ORGÁNICA DO CONCELLO I

V.05.1 ORD. ESTRUCT. XERAL E ORGÁNICA DO CONCELLO I

0 50 100 200 Metros



<p>CLASIFICACIÓN DO SOLO</p> <p>SOLO URBANO</p> <ul style="list-style-type: none"> S.U. (Solo Urbano Residencial) API-1 (Area Plan. Incorporado) <p>SOLO DE NÚCLEO RURAL</p> <ul style="list-style-type: none"> Delimitación de núcleo rural <p>SOLO URBANIZABLE</p> <ul style="list-style-type: none"> SUD (S. Urbz. Delimitado) R - Residencial / I - Industrial 	<p>SOLO RÚSTICO</p> <ul style="list-style-type: none"> SRPO (P. Ordinaria) SRPA (P. Agropecuaria) SRPI (P. Infraestruturas) SRPAg (P. de Augas) ZEC Zona Especial Conservación 	<p>PATRIMONIO CULTURAL</p> <p>ARQUITECTÓNICO E ETNOGRÁFICO</p> <ul style="list-style-type: none"> Ben de interese cultural Ámbito protexido Contorno de protección nº de catálogo <p>CAMIÑO DE SANTIAGO</p> <ul style="list-style-type: none"> Camión de Santiago <p>ARQUEOLÓXICO</p> <ul style="list-style-type: none"> GA36021000 código xacemento Área de prof. Integral Contorno de protección Camión Santiago Camión Real 	<p>ESPAZOS LIBRES E ZONAS VERDES</p> <ul style="list-style-type: none"> Existente Novo <p>SISTEMA VIARIO</p> <ul style="list-style-type: none"> Estatal Deputación Autonómico Municipal <p>SISTEMAS XERAIS E DOTACIÓN LOCAIS</p> <ul style="list-style-type: none"> Calzada Liña límite de edificación Zona de servidume Liña de Dominio Público EST Liña de Dominio Público AUT 	<p>EQUIPAMENTOS</p> <ul style="list-style-type: none"> Existente Novo <p>SISTEMA COMUNICACIÓN</p> <ul style="list-style-type: none"> SF Sistema ferroviario (ADIF) Liña ferrocarril (ADIF) Rede ferroviaria de alta velocidade Dominio Público de Ferrocarril Liña Límite de Edificación Zona de Afección de FFCC <p>INFRAESTRUTURAS DE SERVIZOS</p> <ul style="list-style-type: none"> EB Estación Bombeo EDAR Est. Dep. Augas Resid. IG Instalación Gas PL Punto Limpio PI Pl. Transferencia VI Vervedeiro Inertes VS Vervedeiro Selado Aparcamentos (AP-E nº) Estación Servizo Carburantes (ES-nº) 	<p>GRÁFICO DE FOLLAS</p> <p>GRÁFICO DE HOJAS</p> <p>95 de 108</p>	<p>Concello de SILLEDA</p> <p>ALFONSO BOTANA</p> <p>36052_PXOM_202207_AP</p> <p>Xullo 2022</p> <p>ETRS 89 29N</p> <p>EPSG: 25829</p> <p>1:5.000</p>	<p>CONCELLO DE SILLEDA (PONTEVEDRA)</p> <p>AYUNTAMIENTO DE SILLEDA (PONTEVEDRA)</p> <p>PLAN XERAL DE ORDENACIÓN MUNICIPAL</p> <p>PLAN XERAL DE ORDENACIÓN MUNICIPAL</p> <p>Alfonso Botana S.L.</p> <p>Aprobación Provisional e Definitiva</p> <p>V. PLANOS DE ORDENACIÓN</p> <p>V. PLANOS DE ORDENACIÓN</p> <p>V.05.1 ORD. ESTRUCT. XERAL E ORGÁNICA DO CONCELLO I</p> <p>V.05.1 ORD. ESTRUCT. XERAL E ORGÁNICA DO CONCELLO I</p> <p>0 50 100 200 Metros</p>
---	--	--	--	---	---	---	---



- CLASIFICACIÓN DO SOLO**
- SOLO URBANO**
 - S.U. (Solo Urbano Residencial)
 - API-1 (Area Plan. Incorporado)
 - SOLO DE NÚCLEO RURAL**
 - Delimitación de núcleo rural
 - SOLO URBANIZABLE**
 - SUD (S. Urbz. Delimitado)
 - R - Residencial / I - Industrial

- SOLO RÚSTICO**
- SRPO (P. Ordinaria)
 - SRPPC (P. Patrimonio Cultural)
 - SRPA (P. Agropecuario)
 - SRPF (P. Forestal)
 - SRPI (P. Infraestruturas)
 - SRPP (P. Paisaxística)
 - SRPAg (P. de Augas)
 - SRPAg (P. de Augas)
 - ZEC Zona Especial Conservación

- PATRIMONIO CULTURAL**
- ARQUITECTÓNICO E ETNOGRÁFICO**
 - Ben de interese cultural
 - Ámbito protexido
 - Contorno de protección nº de catálogo
 - 00.00
 - CAMIÑO DE SANTIAGO ARQUEOLÓXICO**
 - Camiño de Santiago
 - Área de prot. Integral
 - Contorno de protección código xacemento
 - GA36021000
 - Camiño Santiago
 - Camiño Real

- SISTEMAS XERAIS E DOTACIÓN LOCAIS**
- código nº SE (sist. existente)/SN (sist. novo) (Pv) - Tit. privada
- ESPAZOS LIBRES E ZONAS VERDES**
 - Existente
 - Novo
 - SISTEMA VIARIO**
 - Estatal
 - Deputación
 - Autonómico
 - Municipal
 - EQUIPAMENTOS**
 - Existente
 - Novo
 - SISTEMAS XERAIS E DOTACIÓN LOCAIS**
 - Calzada
 - Liña límite de edificación
 - Zona de servidume
 - Liña de dominio Público EST
 - Liña de dominio Público AUT
 - Liña límite de edificación
 - Liña de afección EST
 - Liña de afección AUT
 - Liña de afección DEP

- SISTEMA COMUNICACIÓN**
- SF Sistema ferroviario (ADIF)
 - Liña ferroviaria (ADIF)
 - Rede ferroviaria de alta velocidade
 - Dominio Público de Ferrocarrís
 - Liña Límite de Edificación
 - Zona de Afección de FFCC
- INFRAESTRUTURAS DE SERVICIOS**
- Estación Bombeo
 - Est. Dep. Augas Resid.
 - Instalación Gas
 - Punto Limpio
 - PI Pl. Transferencia
 - VI Vervedeiro Inertes
 - VS Vervedeiro Selado
 - Aparcamentos (AP-E nº)
 - Estación Servizo Carburantes (ES-nº)



Concello de SILLED

ALFONSO BOTANA S.L.

36052_PXOM_202207_AP

Julio 2022 ETRS 89 29N
 Julio 2022 EPSG: 25829

CONCELLO DE SILLED (PONTEVEDRA)

AYUNTAMIENTO DE SILLED (PONTEVEDRA)

PLAN XERAL DE ORDENACIÓN MUNICIPAL

PLAN XERAL DE ORDENACIÓN MUNICIPAL

Alfonso Botana S.L.

Aprobación Provisional e Definitiva

V. PLANOS DE ORDENACIÓN

V. PLANOS DE ORDENACIÓN

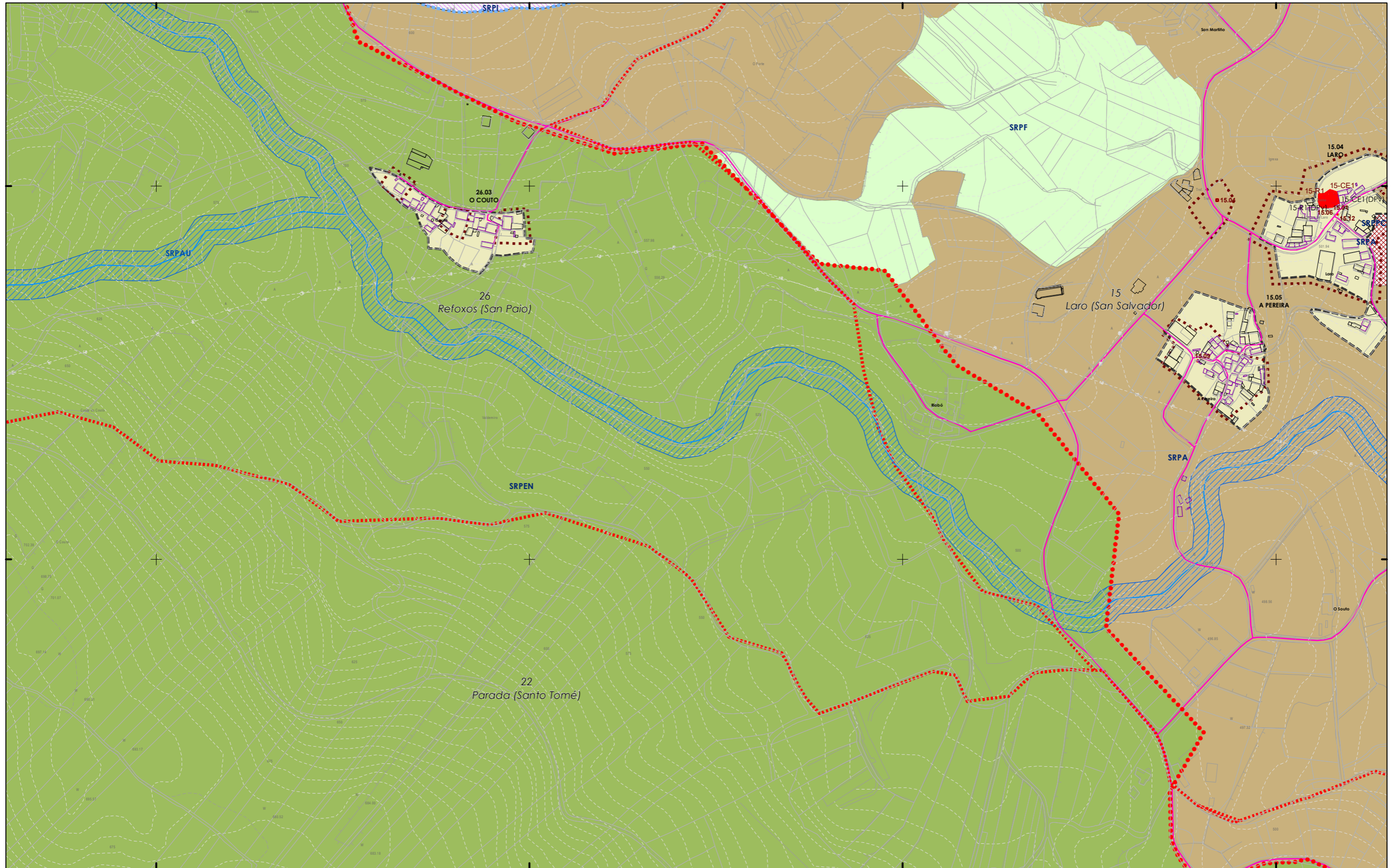
V.05.1 ORD. ESTRUCT. XERAL E ORGÁNICA DO CONCELLO I

V.05.1 ORD. ESTRUCT. XERAL E ORGÁNICA DO CONCELLO I

0 50 100 200 Metros

1:5.000

96 de 108



CLASIFICACIÓN DO SOLO

SOLO URBANO
 S.U. (Solo Urbano Residencial)
 API-1 (Area Plan. Incorporado)

SOLO DE NÚCLEO RURAL
 Delimitación de núcleo rural

SOLO URBANIZABLE
 SUD (S. Urbz. Delimitado)
 R - Residencial / I - Industrial

SOLO RÚSTICO

SRPO (P. Ordinaria) SRPPC (P. Patrimonio Cultural)

SRPA (P. Agropecuaria) SRPF (P. Forestal)

SRPI (P. Infraestruturas) SRPP (P. Paisaxística)

SRPAg (P. de Augas) SRPAg (P. de Augas)

ZEC Zona Especial Conservación

PATRIMONIO CULTURAL

ARQUITECTÓNICO E ETNOGRÁFICO
 Ben de interese cultural
 Ámbito protexido
 Contorno de protección nº de catálogo

CAMIÑO DE SANTIAGO
 ARQUEOLÓXICO
 Área de prot. Integral
 Contorno de protección

GA36021000 código xacemento

Camiño Santiago
 Camiño Real

ESPACIOS LIBRES E ZONAS VERDES

Existente
 Novo

SISTEMA VIARIO

Estatal
 Deputación
 Autonómico
 Municipal

SISTEMAS XERAIS E DOTACIÓN LOCAIS

Calzada
 Liña límite de edificación
 Zona de servidume
 Liña de Dominio Público EST
 Liña de Dominio Público AUT

EQUIPAMENTOS

Existente
 Novo

Liña límite de edificación
 Liña de afección EST
 Liña de afección AUT
 Liña de afección DEP

SISTEMA COMUNICACIÓN

SF Sistema ferroviario (ADIF)
 Liña ferrocarril (ADIF)
 Rede ferroviaria de alta velocidade
 Dominio Público de Ferrocarril
 Liña límite de Edificación
 Zona de Afección de FFCC

INFRAESTRUTURAS DE SERVIZOS

EB Estación Bombeo
 EDAR Est. Dep. Augas Resid.
 IG Instalación Gas
 PL Punto Limpio
 PI Pl. Transferencia
 VI Vervedeiro Inertes
 VS Vervedeiro Selado

Aparcamentos (AP-E nº)
 Estación Servizo Carburantes (ES-nº)



Concello de SILLEDA

ALFONSO BOTANA S.L.
 INGENIEROS DE OBRAS DE ARQUITECTURA Y DISEÑO

36052_PXOM_202207_AP

Julio 2022 ETRS 89 29N
 Julio 2022 EPSG: 25829

1:5.000

CONCELLO DE SILLEDA (PONTEVEDRA)
 AYUNTAMIENTO DE SILLEDA (PONTEVEDRA)

PLAN XERAL DE ORDENACIÓN MUNICIPAL
 PLAN XERAL DE ORDENACIÓN MUNICIPAL

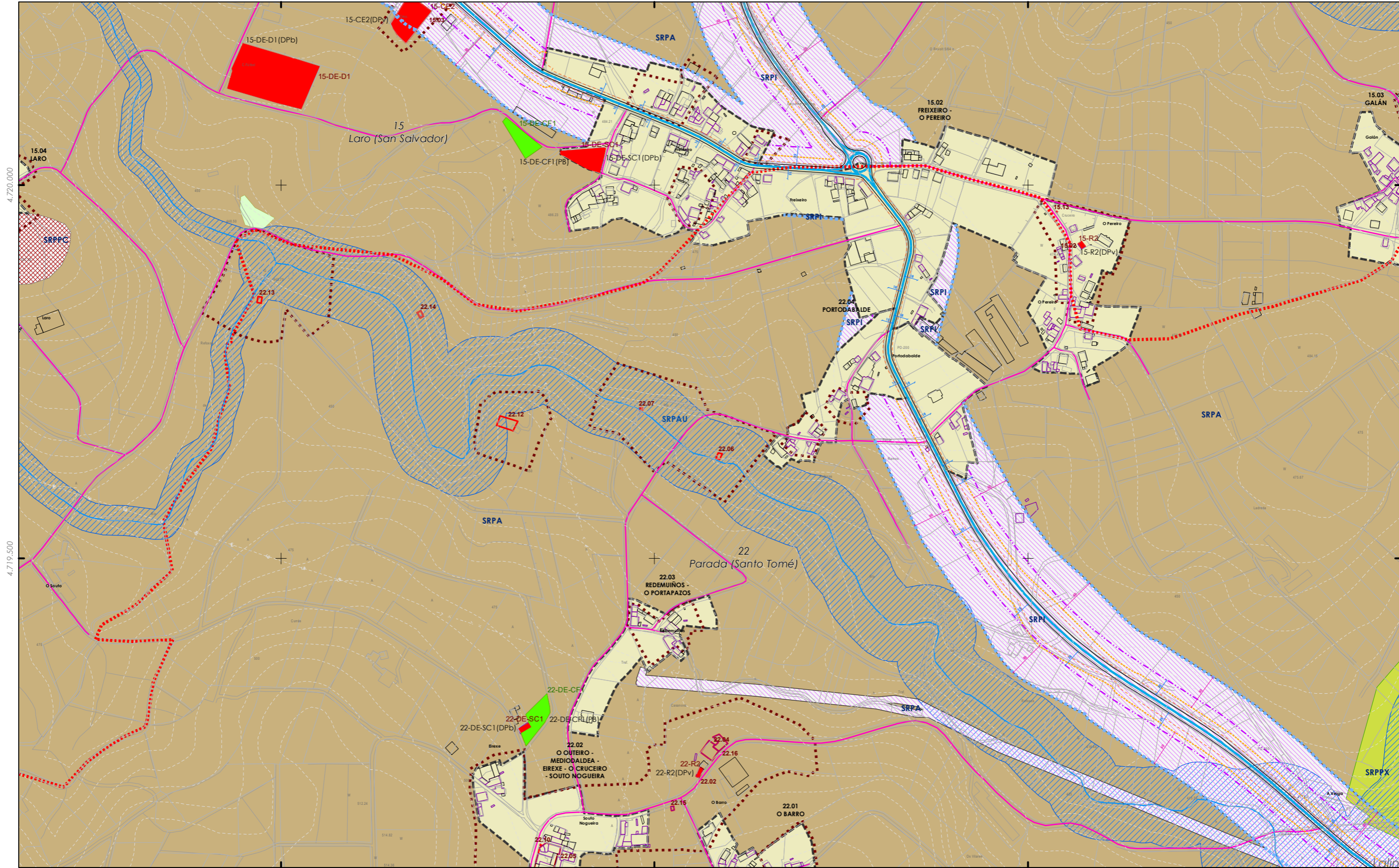
Alfonso Botana S.L.
 Aprobación Provisional e Definitiva

V. PLANOS DE ORDENACIÓN
 V. PLANOS DE ORDENACIÓN

V.05.1 ORD. ESTRUCT. XERAL E ORGÁNICA DO CONCELLO I
 V.05.1 ORD. ESTRUCT. XERAL E ORGÁNICA DO CONCELLO I

0 50 100 200 Metros

97 de 108



- CLASIFICACIÓN DO SOLO**
- SOLO URBANO**
 - S.U. (Solo Urbano Residencial)
 - API-1 (Area Plan. Incorporada)
 - SOLO DE NÚCLEO RURAL**
 - Delimitación de núcleo rural
 - SOLO URBANIZABLE**
 - SUD (S. Urbz. Delimitado)
 - R - Residencial / I - Industrial

- SOLO RÚSTICO**
- SRPO (P. Ordinaria)
 - SRPA (P. Agropecuaria)
 - SRPI (P. Infraestruturas)
 - SRPAg (P. de Augas)
 - SRPPC (P. Patrimonio Cultural)
 - SRPF (P. Forestal)
 - SRPP (P. Paisaxística)
 - SRPAG (P. de Augas)
 - ZEC Zona Especial Conservación

- PATRIMONIO CULTURAL**
- ARQUITECTÓNICO E ETNOGRÁFICO
 - Ben de interese cultural
 - Ámbito protexido
 - Contorno de protección nº de catálogo
 - CAMIÑO DE SANTIAGO ARQUEOLÓXICO
 - Área de prot. Integral
 - Contorno de protección
 - Camiño Santiago
 - Camiño Real

- ESPAZOS LIBRES E ZONAS VERDES**
- Existente
 - Novo
- SISTEMA VIARIO**
- Estatal
 - Deputación
 - Autonómico
 - Municipal
- SISTEMAS XERAIS E DOTACIÓNS LOCAIS**
- Calzada
 - Liña límite de edificación
 - Zona de servidume
 - Liña de Dominio Público EST
 - Liña de Dominio Público AUT
 - Liña límite de edificación
 - Liña de afección EST
 - Liña de afección DEP

- EQUIPAMENTOS**
- Existente
 - Novo
- INFRAESTRUTURAS DE SERVIZOS**
- Estación Bombeo
 - Est. Dep. Augas Resid.
 - Instalación Gas
 - Punto Limpo
 - Aparcamentos (AP-E nº)
 - Estación Servizo Carburantes (ES-nº)
 - PI Pl. Transferencia
 - VI Vervedeiro Inertes
 - VS Vervedeiro Selado

- SISTEMA COMUNICACIÓNS**
- SF Sistema ferroviario (ADIF)
 - Liña ferrocarril (ADIF)
 - Rede ferroviaria de alta velocidade
 - Dominio Público de Ferrocarrís
 - Liña Límite de Edificación
 - Zona de Afección de FFCC



Concello de SILLEDA

ALFONSO BOTANA S.L.

36052_PXOM_202207_AP

Julio 2022 ETRS 89 29N EPSG: 25829

CONCELLO DE SILLEDA (PONTEVEDRA)

AYUNTAMIENTO DE SILLEDA (PONTEVEDRA)

PLAN XERAL DE ORDENACIÓN MUNICIPAL

PLAN XERAL DE ORDENACIÓN MUNICIPAL

Alfonso Botana S.L.

Aprobación Provisional e Definitiva

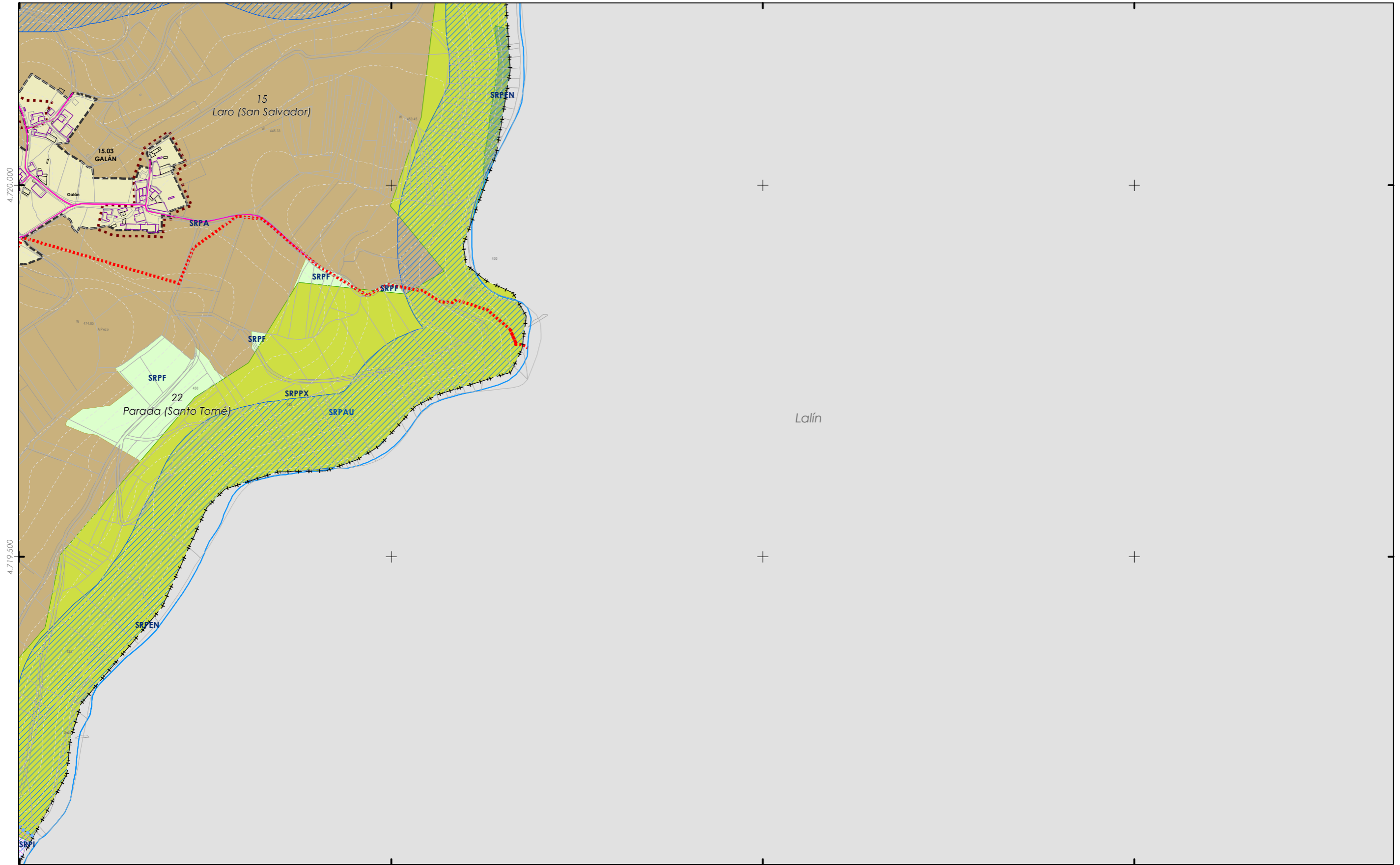
V. PLANOS DE ORDENACIÓN

V. PLANOS DE ORDENACIÓN

V.05.1 ORD. ESTRUCT. XERAL E ORGÁNICA DO CONCELLO I

V.05.1 ORD. ESTRUCT. XERAL E ORGÁNICA DO CONCELLO I

0 50 100 200 Metros



- CLASIFICACIÓN DO SOLO**
- SOLO URBANO**
 - S.U. (Solo Urbano Residencial)
 - API-1 (Area Plan. Incorporado)
 - SOLO DE NÚCLEO RURAL**
 - Delimitación de núcleo rural
 - SOLO URBANIZABLE**
 - SUD (S. Urbz. Delimitado)
 - R - Residencial / I - Industrial

- SOLO RÚSTICO**
- SRPO (P. Ordinaria)
 - SRPA (P. Agropecuaria)
 - SRPI (P. Infraestruturas)
 - SRPAg (P. de Augas)
 - SRPPC (P. Patrimonio Cultural)
 - SRPF (P. Forestal)
 - SRPP (P. Paisaxística)
 - SRPAg (P. de Augas)
 - ZEC Zona Especial Conservación

- PATRIMONIO CULTURAL**
- ARQUITECTÓNICO E ETNOGRÁFICO
 - Ben de interese cultural
 - Ámbito protexido
 - Contorno de protección nº de catálogo
 - CAMIÑO DE SANTIAGO
 - Camiño de Santiago
 - ARQUEOLÓXICO
 - GA36021000 código xacemento
 - Área de prot. Integral
 - Contorno de protección
 - Camiño Santiago
 - Camiño Real

- SISTEMAS XERAIS E DOTACIÓN LOCAIS**
- código nº-SE (sist. existente)/SN (sist. novo) (Pv) - Tit. privada
- ESPACIOS LIBRES E ZONAS VERDES**
 - Existente
 - Novo
 - SISTEMA VIARIO**
 - Estatal
 - Deputación
 - Autonómico
 - Municipal
 - EQUIPAMENTOS**
 - Existente
 - Novo
 - LIÑAS DE AFECCIÓN**
 - Liña límite de edificación
 - Liña de afección EST
 - Liña de afección AUT
 - Liña de afección DEP

- SISTEMA COMUNICACIÓN**
- SF Sistema ferroviario (ADIF)
 - Liña ferrocarril (ADIF)
 - Rede ferroviaria de alta velocidade
 - Dominio Público de Ferrocarril
 - Liña Límite de Edificación
 - Zona de Afecção de FFCC
- INFRAESTRUTURAS DE SERVIZOS**
- EB Estación Bombeo
 - EDAR Est. Dep. Augas Resid.
 - IG Instalación Gas
 - PL Punto Limpio
 - PI Pl. Transferencia
 - VI Vervedeiro Inertes
 - VS Vervedeiro Selado
 - Aparcamentos (AP-E nº)
 - Estación Servizo Carburantes (ES-nº)



Concello de SILLED A

ALFONSO BOTANA

36052_PXOM_202207_AP

Julio 2022 ETRS 89 29N EPSG: 25829

1:5.000

CONCELLO DE SILLED A (PONTEVEDRA)

AYUNTAMIENTO DE SILLED A (PONTEVEDRA)

PLAN XERAL DE ORDENACIÓN MUNICIPAL

PLAN XERAL DE ORDENACIÓN MUNICIPAL

Alfonso Botana S.L.

Aprobación Provisional e Definitiva

V. PLANOS DE ORDENACIÓN

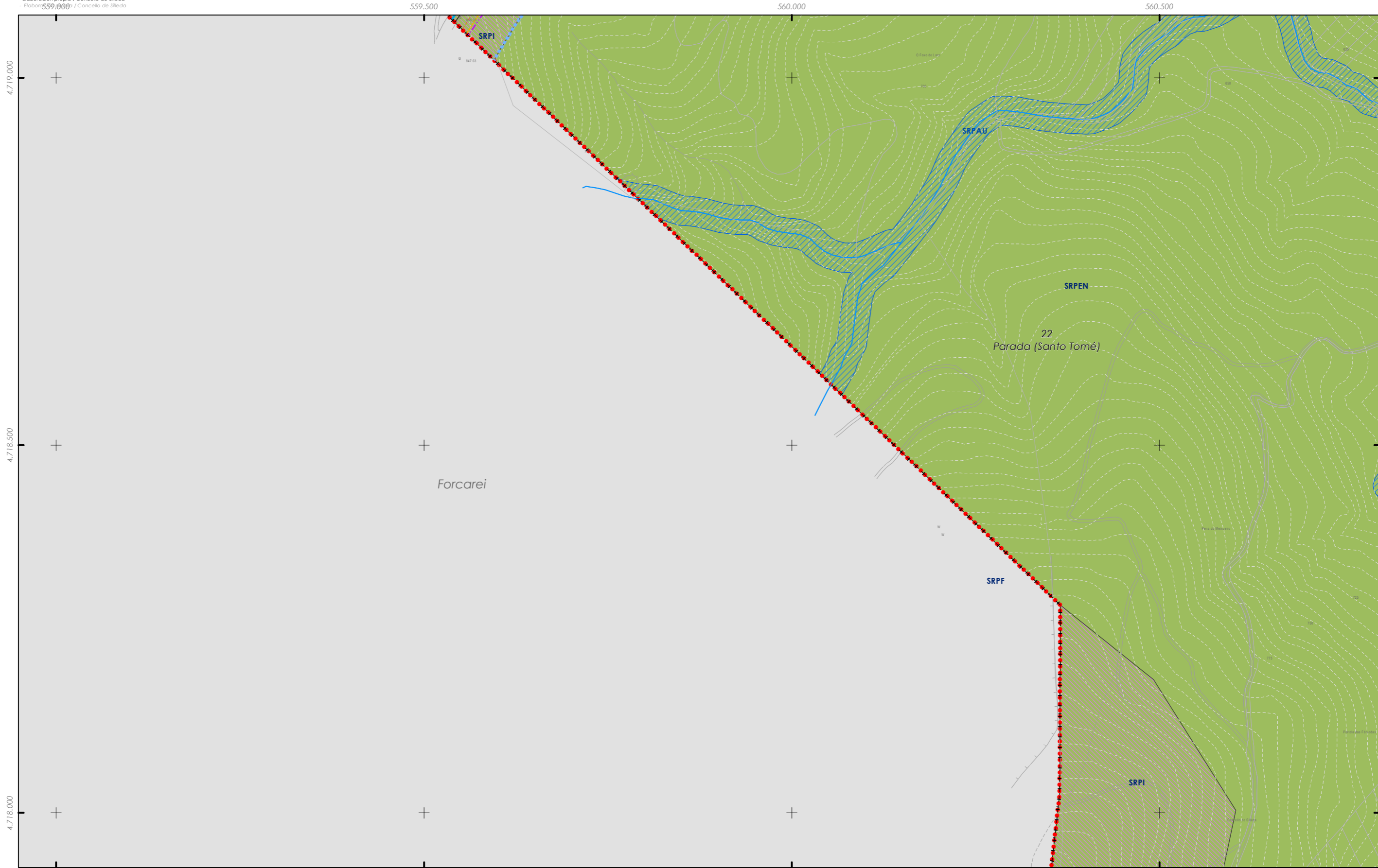
V. PLANOS DE ORDENACIÓN

V.05.1 ORD. ESTRUCT. XERAL E ORGÁNICA DO CONCELLO I

V.05.1 ORD. ESTRUCT. XERAL E ORGÁNICA DO CONCELLO I

0 50 100 200 Metros

99 de 108



<p>CLASIFICACIÓN DO SOLO</p> <p>SOLO URBANO</p> <ul style="list-style-type: none"> S.U. (Solo Urbano Residencial) API-1 (Area Plan. Incorporado) <p>SOLO DE NÚCLEO RURAL</p> <ul style="list-style-type: none"> Delimitación de núcleo rural <p>SOLO URBANIZABLE</p> <ul style="list-style-type: none"> SUD (S. Urbz. Delimitado) R - Residencial / I - Industrial 	<p>SOLO RÚSTICO</p> <ul style="list-style-type: none"> SRPO (P. Ordinaria) SRPA (P. Agropecuaria) SRPI (P. Infraestruturas) SRPAg (P. de Augas) ZEC Zona Especial Conservación 	<p>PATRIMONIO CULTURAL</p> <p>ARQUITECTÓNICO E ETNOGRÁFICO</p> <ul style="list-style-type: none"> Ben de interese cultural Ámbito protexido Contorno de protección nº de catálogo 00.00 <p>CAMIÑO DE SANTIAGO</p> <ul style="list-style-type: none"> Camiño de Santiago <p>ARQUEOLÓXICO</p> <ul style="list-style-type: none"> GA36021000 código xacemento Área de prot. Integral Contorno de protección Camiño Santiago Camiño Real 	<p>ESPACIOS LIBRES E ZONAS VERDES</p> <ul style="list-style-type: none"> Existente Novo <p>SISTEMA VIARIO</p> <ul style="list-style-type: none"> Estatal Deputación Autonómico Municipal <p>SISTEMAS XERAIS E DOTACIÓN LOCAIS</p> <ul style="list-style-type: none"> Calzada Liña límite de edificación Zona de servidume Liña de Dominio Público EST Liña de Dominio Público AUT 	<p>EQUIPAMENTOS</p> <ul style="list-style-type: none"> Existente Novo <p>SISTEMA DE COMUNICACIÓN</p> <ul style="list-style-type: none"> SF Sistema ferroviario (ADIF) Liña ferroviaria (ADIF) Rede ferroviaria de alta velocidade Dominio Público de Ferrocarrís Liña Límite de Edificación Zona de Afección de FFCC <p>INFRAESTRUTURAS DE SERVIZOS</p> <ul style="list-style-type: none"> EB Estación Bombeo EDAR Est. Dep. Augas Resid. IG Instalación Gas PL Punto Limpio PI Pl. Transferencia VI Verdedeiro Inertes VS Verdedeiro Selado Aparcamentos (AP-E nº) Estación Servizo Carburantes (ES-nº) 	<p>GRÁFICO DE FOLLAS</p> <p>GRÁFICO DE HOJAS</p> <p>100 de 108</p>	<p>Concello de SILLED A</p> <p>ALFONSO BOTANA</p> <p>36052_PXOM_202207_AP</p> <p>Julio 2022 ETRS 89 29N EPSG: 25829</p> <p>1:5.000</p>	<p>CONCELLO DE SILLED A (PONTEVEDRA)</p> <p>AYUNTAMIENTO DE SILLED A (PONTEVEDRA)</p> <p>PLAN XERAL DE ORDENACIÓN MUNICIPAL</p> <p>PLAN XERAL DE ORDENACIÓN MUNICIPAL</p> <p>Alfonso Botana S.L.</p> <p>Aprobación Provisional e Definitiva</p> <p>V. PLANOS DE ORDENACIÓN</p> <p>V. PLANOS DE ORDENACIÓN</p> <p>V.05.1 ORD. ESTRUCT. XERAL E ORGÁNICA DO CONCELLO I</p> <p>V.05.1 ORD. ESTRUCT. XERAL E ORGÁNICA DO CONCELLO I</p> <p>0 50 100 200 Metros</p>
---	--	--	---	--	--	--	---



CLASIFICACIÓN DO SOLO

SOLO URBANO

- S.U. (Solo Urbano Residencial)
- API-1 (Area Plan. Incorporado)

SOLO DE NÚCLEO RURAL

- Delimitación de núcleo rural

SOLO URBANIZABLE

- SUD (S. Urbz. Delimitado)
- R - Residencial / I - Industrial

SOLO RÚSTICO

- SRPO (P. Ordinaria)
- SRPA (P. Agropecuario)
- SRPI (P. Infraestruturas)
- SRPAg (P. de Augas)
- SRPPC (P. Patrimonio Cultural)
- SRPF (P. Forestal)
- SRPP (P. Paisaxística)
- SRPAg (P. de Augas)

PATRIMONIO CULTURAL

ARQUITECTÓNICO E ETNOGRÁFICO

- Ben de interese cultural
- Ámbito protexido
- Contorno de protección nº de catálogo

CAMIÑO DE SANTIAGO ARQUEOLÓXICO

- GA36021000 código xacemento
- Área de prot. Integral
- Contorno de protección
- Camiño Santiago
- Camiño Real

ESPAZOS LIBRES E ZONAS VERDES

- Existente
- Novo

SISTEMA VIARIO

- Estatal
- Deputación
- Autonómico
- Municipal

SISTEMAS XERAIS E DOTACIÓNIS LOCAIS

- Calzada
- Liña límite de edificación
- Zona de servidume
- Liña de dominio Público EST
- Liña de dominio Público AUT

EQUIPAMENTOS

- Existente
- Novo

SISTEMA COMUNICACIÓNIS

- SF Sistema ferroviario (ADIF)
- Liña ferroviaria (ADIF)
- Rede ferroviaria de alta velocidade
- Dominio Público de Ferrocarrís
- Liña Límite de Edificación
- Zona de Afección de FFCC

INFRAESTRUTURAS DE SERVIZOS

- EB Estación Bombeo
- EDAR Est. Dep. Augas Resid.
- IG Instalación Gas
- PL Punto Limpio
- PI Pl. Transferencia
- VI Vervedeiro Inertes
- VS Vervedeiro Selado
- Aparcamentos (AP-E nº)
- Estación Servizo Carburantes (ES-nº)

GRÁFICO DE FOLLAS

GRÁFICO DE HOJAS

101 de 108

Concello de SILLEDA

ALFONSO BOTANA S.L.

36052_PXOM_202207_AP

Julio 2022

ETRS 89 29N

EPSG: 25829

CONCELLO DE SILLEDA (PONTEVEDRA)

AYUNTAMIENTO DE SILLEDA (PONTEVEDRA)

PLAN XERAL DE ORDENACIÓN MUNICIPAL

PLAN XERAL DE ORDENACIÓN MUNICIPAL

Alfonso Botana S.L.

Aprobación Provisional e Definitiva

V. PLANOS DE ORDENACIÓN

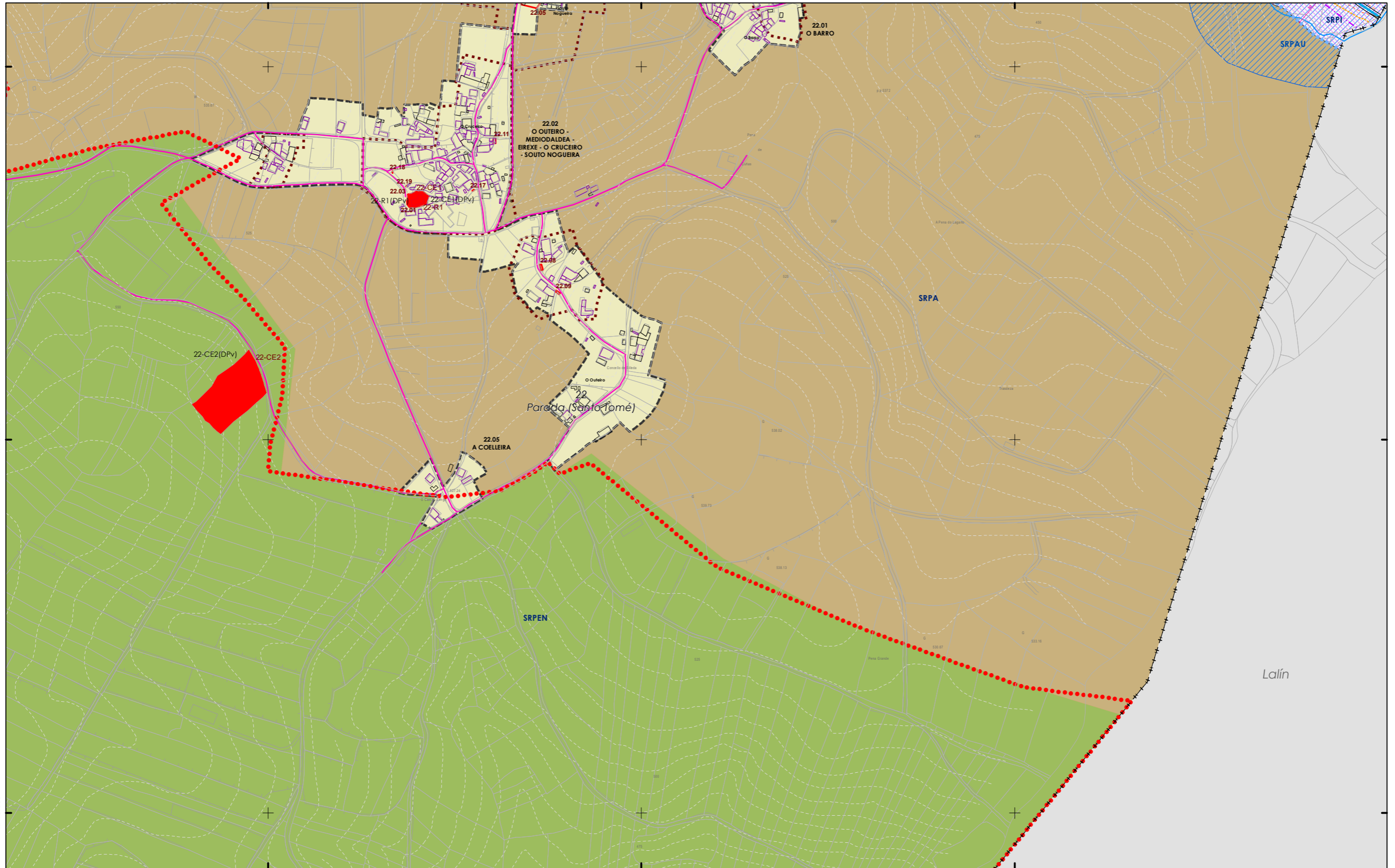
V. PLANOS DE ORDENACIÓN

V.05.1 ORD. ESTRUCT. XERAL E ORGÁNICA DO CONCELLO I

V.05.1 ORD. ESTRUCT. XERAL E ORGÁNICA DO CONCELLO I

0 50 100 200 Metros

1:5.000



CLASIFICACIÓN DO SOLO

SOLO URBANO
 S.U. (Solo Urbano Residencial)
 API-1 (Area Plan. Incorporada)

SOLO DE NÚCLEO RURAL
 Delimitación de núcleo rural

SOLO URBANIZABLE
 SUD (S. Urbz. Delimitado)
 R - Residencial / I - Industrial

SOLO RÚSTICO

SRPO (P. Ordinaria) SRPPC (P. Patrimonio Cultural)
 SRPA (P. Agropecuaria) SRPF (P. Forestal)
 SRPI (P. Infraestruturas) SRPP (P. Paisaxística)
 SRPAg (P. de Augas) SRPAg (P. de Augas)

ZEC Zona Especial Conservación

PATRIMONIO CULTURAL

ARQUITECTÓNICO E ETNOGRÁFICO
 Ben de interese cultural
 Ámbito protexido
 Contorno de protección nº de catálogo
 00.00

CAMIÑO DE SANTIAGO ARQUEOLÓXICO
 Área de prot. Integral
 Contorno de protección
 GA36021000 código xacemento

Camiño Santiago
 Camiño Real

SISTEMAS XERAIS E DOTACIÓNS LOCAIS

ESPAZOS LIBRES E ZONAS VERDES
 Existente
 Novo

SISTEMA VIARIO
 Estatal
 Deputación
 Municipal

EQUIPAMENTOS
 Existente
 Novo

Calzada
 Liña límite de edificación
 Zona de servidume
 Liña de dominio Público EST
 Liña de dominio Público AUT

Autonómico
 Municipal
 Liña límite de edificación
 Liña de afección EST
 Liña de afección AUT
 Liña de afección DEP

SISTEMA COMUNICACIÓNS

SF Sistema ferroviario (ADIF)
 Liña ferroviario (ADIF)
 Rede ferroviaria de alta velocidade
 Dominio Público de Ferrocarrís
 Liña límite de Edificación
 Zona de Afección de FFCC

INFRAESTRUTURAS DE SERVIZOS
 Estación Bombeo
 Est. Dep. Augas Resid.
 Instalación Gas
 Punto Limpo
 Aparcamentos (AP-E nº)
 Estación Servizo Carburantes (ES-nº)

PI Pl. Transferencia
 VI Vervedoiro Inertes
 VS Vervedoiro Selado

GRÁFICO DE FOLLAS
GRÁFICO DE HOJAS

102 de 108

Concello de SILLEDA

ALFONSO BOTANA

36052_PXOM_202207_AP

Julio 2022 ETRS 89 29N
 Julio 2022 EPSG: 25829

CONCELLO DE SILLEDA (PONTEVEDRA)
 AYUNTAMIENTO DE SILLEDA (PONTEVEDRA)

PLAN XERAL DE ORDENACIÓN MUNICIPAL
 PLAN XERAL DE ORDENACIÓN MUNICIPAL

Alfonso Botana S.L.
 Aprobación Provisional e Definitiva

V. PLANOS DE ORDENACIÓN
 V. PLANOS DE ORDENACIÓN

V.05.1 ORD. ESTRUCT. XERAL E ORGÁNICA DO CONCELLO I
 V.05.1 ORD. ESTRUCT. XERAL E ORGÁNICA DEL AYUNTAMIENTO I

0 50 100 200 Metros



CLASIFICACIÓN DO SOLO

SOLO URBANO
 S.U. (Solo Urbano Residencial)
 API-1 (Area Plan. Incorporado)

SOLO DE NÚCLEO RURAL
 Delimitación de núcleo rural

SOLO URBANIZABLE
 SUD (S. Urbz. Delimitado)
 R - Residencial / I - Industrial

SOLO RÚSTICO

SRPO (P. Ordinaria) SRPPC (P. Patrimonio Cultural)
 SRPA (P. Agropecuaria) SRPF (P. Forestal)
 SRPI (P. Infraestruturas) SRPP (P. Paisaxística)
 SRPAg (P. de Augas) SRPAg (P. de Augas)

ZEC Zona Especial Conservación

PATRIMONIO CULTURAL

ARQUITECTÓNICO E ETNOGRÁFICO
 Ben de interese cultural
 Ámbito protexido
 Contorno de protección nº de catálogo

ARQUEOLÓXICO
 Camiño de Santiago
 Área de prot. Integral
 Contorno de protección código xacemento

CAMIÑO DE SANTIAGO
 Camiño Santiago
 Camiño Real

SISTEMAS XERAIS E DOTACIÓN LOCAIS

ESPACIOS LIBRES E ZONAS VERDES
 Existente
 Novo

SISTEMA VIARIO
 Estatal
 Deputación
 Autonómico
 Municipal

EQUIPAMENTOS
 Existente
 Novo

INFRAESTRUTURAS DE SERVIZOS
 Línea límite de edificación
 Línea de afectación EST
 Línea de afectación AUT
 Línea de afectación DEP

SISTEMA COMUNICACIÓN

SF Sistema ferroviario (ADIF)
 Línea ferroviaria (ADIF)
 Rede ferroviaria de alta velocidade
 Dominio Público de Ferrocarrís
 Línea Límite de Edificación
 Zona de Afección de FFCC

INFRAESTRUTURAS DE SERVIZOS
 Estación Bombeo
 Est. Dep. Augas Resid.
 Instalación Gas
 Punto Limpio
 PI. Transferencia
 Vertedoiro Inertes
 Vertedoiro Selado
 Aparcamentos (AP-E nº)
 Estación Servizo Carburantes (ES-nº)

GRÁFICO DE FOLLAS
GRÁFICO DE HOJAS

103 de 108

Concello de SILLEDA

ALFONSO BOTANA

36052_PXOM_202207_AP

Xullo 2022 ETRS 89 29N
 Julio 2022 EPSG: 25829

CONCELLO DE SILLEDA (PONTEVEDRA)
 AYUNTAMIENTO DE SILLEDA (PONTEVEDRA)

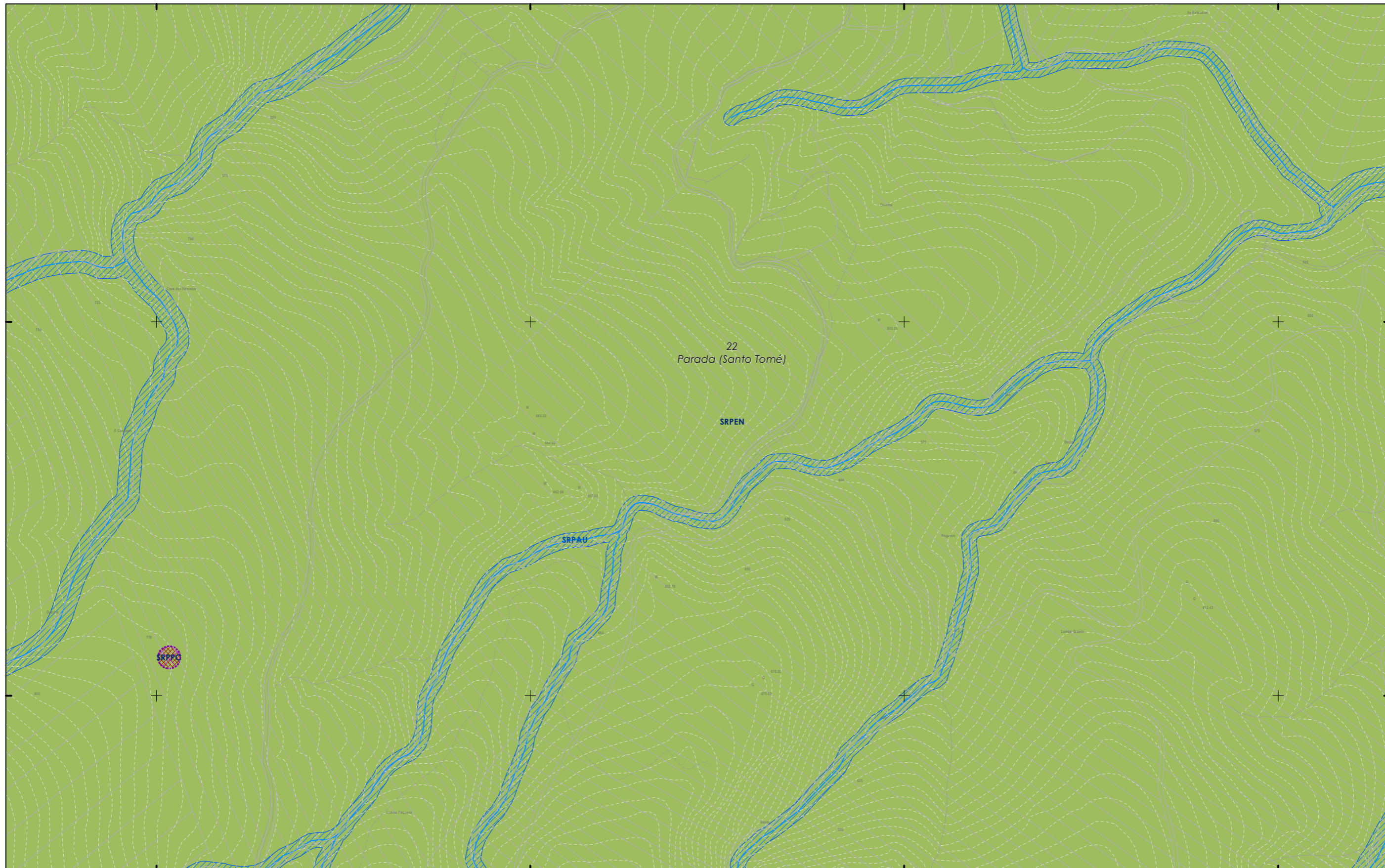
PLAN XERAL DE ORDENACIÓN MUNICIPAL
 PLAN XERAL DE ORDENACIÓN MUNICIPAL

Alfonso Botana S.L.
 Aprobación Provisional e Definitiva

V. PLANOS DE ORDENACIÓN
 V. PLANOS DE ORDENACIÓN

V.05.1 ORD. ESTRUCT. XERAL E ORGÁNICA DO CONCELLO I
 V.05.1 ORD. ESTRUCT. XERAL E ORGÁNICA DO CONCELLO I

0 50 100 200 Metros



CLASIFICACIÓN DO SOLO

SOLO URBANO

- S.U. (Solo Urbano Residencial)
- API-1 (Area Plan. Incorporado)

SOLO DE NÚCLEO RURAL

- Delimitación de núcleo rural

SOLO URBANIZABLE

- SUD (S. Urbz. Delimitado)
- R - Residencial / I - Industrial

SOLO RÚSTICO

- SRPO (P. Ordinaria)
- SRPPC (P. Patrimonio Cultural)
- SRPA (P. Agropecuaria)
- SRPF (P. Forestal)
- SRPI (P. Infraestruturas)
- SRPP (P. Paisaxística)
- SRPAg (P. de Augas)
- SRPAg (P. de Augas)

PATRIMONIO CULTURAL

ARQUITECTÓNICO E ETNOGRÁFICO

- Ben de interese cultural
- Ámbito protexido
- Contorno de protección nº de catálogo

CAMIÑO DE SANTIAGO ARQUEOLÓXICO

- GA36021000 código xacemento
- Área de prot. Integral
- Contorno de protección
- Camiño Santiago
- Camiño Real

ESPAZOS LIBRES E ZONAS VERDES

- Existente
- Novo

SISTEMA VIARIO

- Estatal
- Deputación
- Autonómico
- Municipal

SISTEMAS XERAIS E DOTACIÓNS LOCAIS

- Calzada
- Liña límite de edificación
- Zona de servidume
- Liña de Dominio Público EST
- Liña de Dominio Público AUT

SISTEMA COMUNICACIÓNS

- SF Sistema ferroviario (ADIF)
- Liña ferroviari (ADIF)
- Rede ferroviaria de alta velocidade
- Dominio Público de Ferrocarrís
- Liña límite de Edificación
- Zona de Afección de FFCC

INFRAESTRUTURAS DE SERVIZOS

- Estación Bombeo
- Est. Dep. Augas Resid.
- Instalación Gas
- Punto Limpo
- Pl. Transferencia
- Vertedoiro Inertes
- Vertedoiro Selado
- Aparcamentos (AP-E nº)
- Estación Servizo Carburantes (ES-nº)

GRÁFICO DE FOLLAS

GRÁFICO DE HOJAS

104 de 108

Concello de SILLEDA

ALFONSO BOTANA

36052_PXOM_202207_AP

Xullo 2022

1:5.000

CONCELLO DE SILLEDA (PONTEVEDRA)

AYUNTAMIENTO DE SILLEDA (PONTEVEDRA)

PLAN XERAL DE ORDENACIÓN MUNICIPAL

PLAN XERAL DE ORDENACIÓN MUNICIPAL

Alfonso Botana S.L.

Aprobación Provisional e Definitiva

V. PLANOS DE ORDENACIÓN

V. PLANOS DE ORDENACIÓN

V.05.1 ORD. ESTRUCT. XERAL E ORGÁNICA DO CONCELLO I

V.05.1 ORD. ESTRUCT. XERAL E ORGÁNICA DO CONCELLO I

0 50 100 200 Metros



CLASIFICACIÓN DO SOLO

- SOLO URBANO**
- S.U. (Solo Urbano Residencial)
 - API-1 (Area Plan. Incorporado)
- SOLO DE NÚCLEO RURAL**
- Delimitación de núcleo rural
- SOLO URBANIZABLE**
- SUD (S. Urbz. Delimitado)
 - R - Residencial / I - Industrial

SOLO RÚSTICO

- SRPO (P. Ordinaria)
- SRPPC (P. Patrimonio Cultural)
- SRPA (P. Agropecuaria)
- SRPF (P. Forestal)
- SRPI (P. Infraestruturas)
- SRPP (P. Paisaxística)
- SRPAg (P. de Augas)
- SRPAg (P. de Augas)
- ZEC Zona Especial Conservación

PATRIMONIO CULTURAL

- ARQUITECTÓNICO E ETNOGRÁFICO**
- Ben de interese cultural
 - Ámbito protexido
 - Contorno de protección nº de catálogo
 - 00.00
- CAMIÑO DE SANTIAGO ARQUEOLÓXICO**
- Camión de Santiago
 - GA36021000 código xacemento
 - Área de prof. Integral
 - Contorno de protección
 - Camión Santiago
 - Camión Real

SISTEMAS XERAIS E DOTACIÓN LOCAIS

- ESPACIOS LIBRES E ZONAS VERDES**
- Existente
 - Novo
- SISTEMA VIARIO**
- Estatal
 - Deputación
 - Autonómico
 - Municipal
- EQUIPAMENTOS**
- Existente
 - Novo
- LIÑAS DE AFECCIÓN**
- Liña límite de edificación
 - Liña de afección EST
 - Liña de afección AUT
 - Liña de afección DEP
 - Liña de Dominio Público EST
 - Liña de Dominio Público AUT

SISTEMA COMUNICACIÓN

- SF Sistema ferroviario (ADIF)
 - Liña ferrocarril (ADIF)
 - Rede ferroviaria de alta velocidade
 - Dominio Público de Ferrocarril
 - Liña Límite de Edificación
 - Zona de AfECCIÓN de FFCC
- INFRAESTRUTURAS DE SERVIZOS**
- Estación Bombeo
 - Est. Dep. Augas Resid.
 - Instalación Gas
 - Punto Limpo
 - Estación Servizo Carburantes (ES-nº)
 - PI. Transferencia
 - Verfedeiro Inertes
 - Verfedeiro Selado



Concello de SILLED

36052_PXOM_202207_AP

Julio 2022 ETRS 89 29N EPSG: 25829

CONCELLO DE SILLED (PONTEVEDRA)

AYUNTAMIENTO DE SILLED (PONTEVEDRA)

PLAN XERAL DE ORDENACIÓN MUNICIPAL

PLAN XERAL DE ORDENACIÓN MUNICIPAL

Alfonso Botana S.L.

Aprobación Provisional e Definitiva

V. PLANOS DE ORDENACIÓN

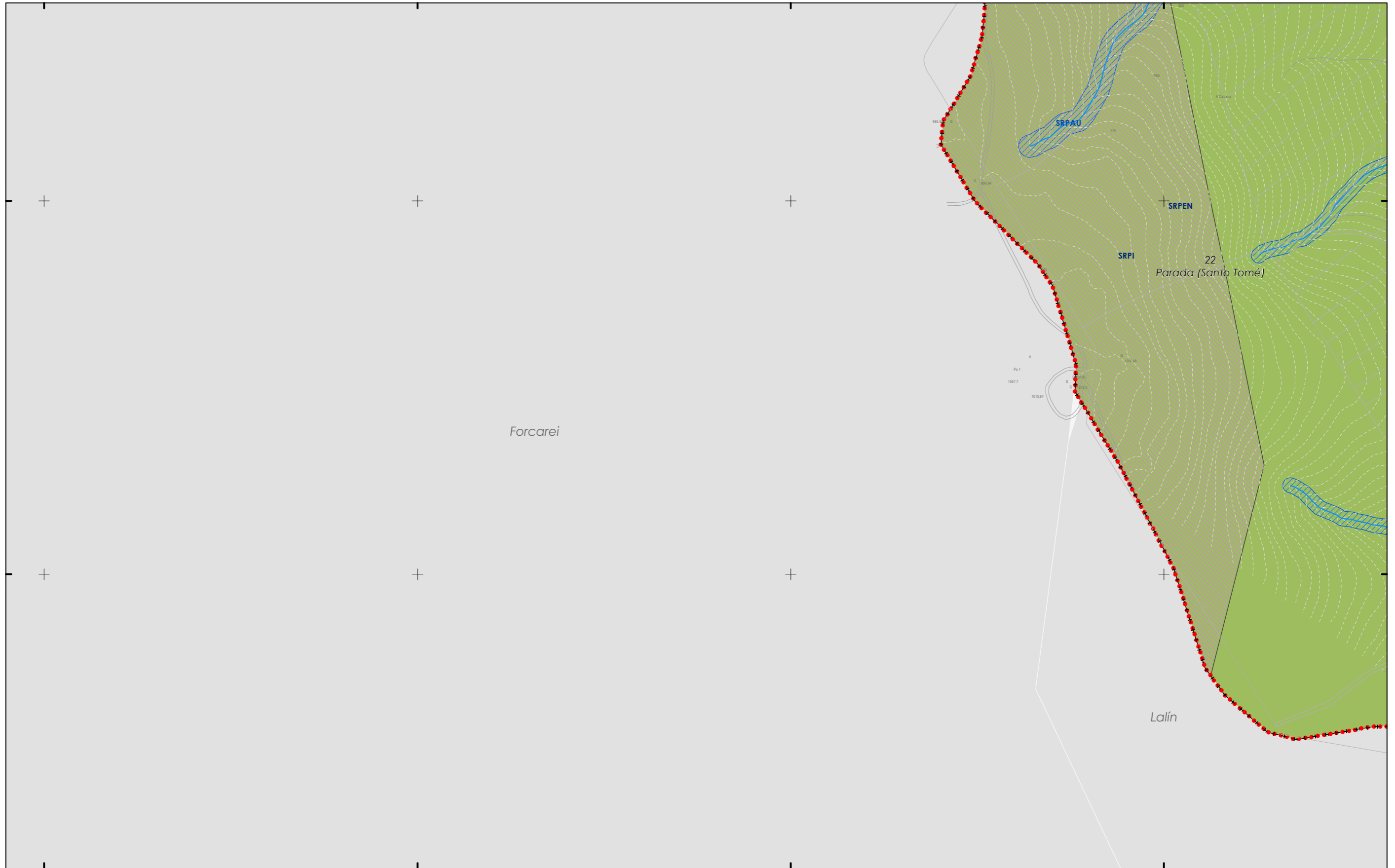
V. PLANOS DE ORDENACIÓN

V.05.1 ORD. ESTRUCT. XERAL E ORGÁNICA DO CONCELLO I

V.05.1 ORD. ESTRUCT. XERAL E ORGÁNICA DO CONCELLO I

105 de 108

1:5.000



CLASIFICACIÓN DO SOLO

SOLO URBANO	S.U. (Solo Urbano Residencial)
	API-1 (Area Plan. Incorporado)
SOLO DE NÚCLEO RURAL	Delimitación de núcleo rural
SOLO URBANIZABLE	SUD (S. Urbz. Delimitado)
	R - Residencial / I - Industrial

SOLO RÚSTICO

SRPO (P. Ordinaria)	SRPPC (P. Patrimonio Cultural)
SRPA (P. Agropecuaria)	SRPF (P. Forestal)
SRPI (P. Infraestruturas)	SRPP (P. Paisaxística)
SRPAg (P. de Augas)	SRPAg (P. de Augas)
ZEC Zona Especial Conservación	

PATRIMONIO CULTURAL

ARQUITECTÓNICO E ETNOGRÁFICO	Ben de interese cultural
	Ámbito protexido
	Contorno de protección nº de catálogo
00.00	
CAMIÑO DE SANTIAGO	Camiño de Santiago
ARQUEOLÓXICO	Área de prot. Integral
	Contorno de protección
GA36021000	código xacemento
	Camiño Santiago
★ ★ ★ ★	Camiño Real

SISTEMAS XERAIS E DOTACIÓNS LOCAIS

ESPACIOS LIBRES E ZONAS VERDES	EQUIPAMENTOS
Existente	Existente
Novo	Novo
SISTEMA VIARIO	Autonómico
Estatal	Municipal
Deputación	
Calzada	Liña límite de edificación
Liña límite de edificación	Liña de afección EST
Zona de servidume	Liña de afección AUT
Liña de Dominio Público EST	Liña de afección DEP
Liña de Dominio Público AUT	

SISTEMA COMUNICACIÓNS

SF	Sistema ferroviario (ADIF)
	Liña ferrocarril (ADIF)
	Rede ferroviaria de alta velocidade
	Dominio Público de Ferrocarril
	Liña Límite de Edificación
	Zona de Afección de FFCC
INFRAESTRUTURAS DE SERVIZOS	
EB	Estación Bombeo
EDAR	Est. Dep. Augas Resid.
IG	Instalación Gas
PL	Punto Limpio
	Aparcamentos (AP-E nº)
	Estación Servizo Carburantes (ES-nº)
PI	Pl. Transferencia
VI	Vertedoiro Inertes
VS	Vertedoiro Selado

GRÁFICO DE FOLLAS
GRÁFICO DE HOJAS

106 de 108

Concello de SILLEDA

ALFONSO BOTANA S.L.

36052_PXOM_202207_AP

Julio 2022 ETRS 89 29N
 Julio 2022 EPSG: 25829

CONCELLO DE SILLEDA (PONTEVEDRA)
 AYUNTAMIENTO DE SILLEDA (PONTEVEDRA)

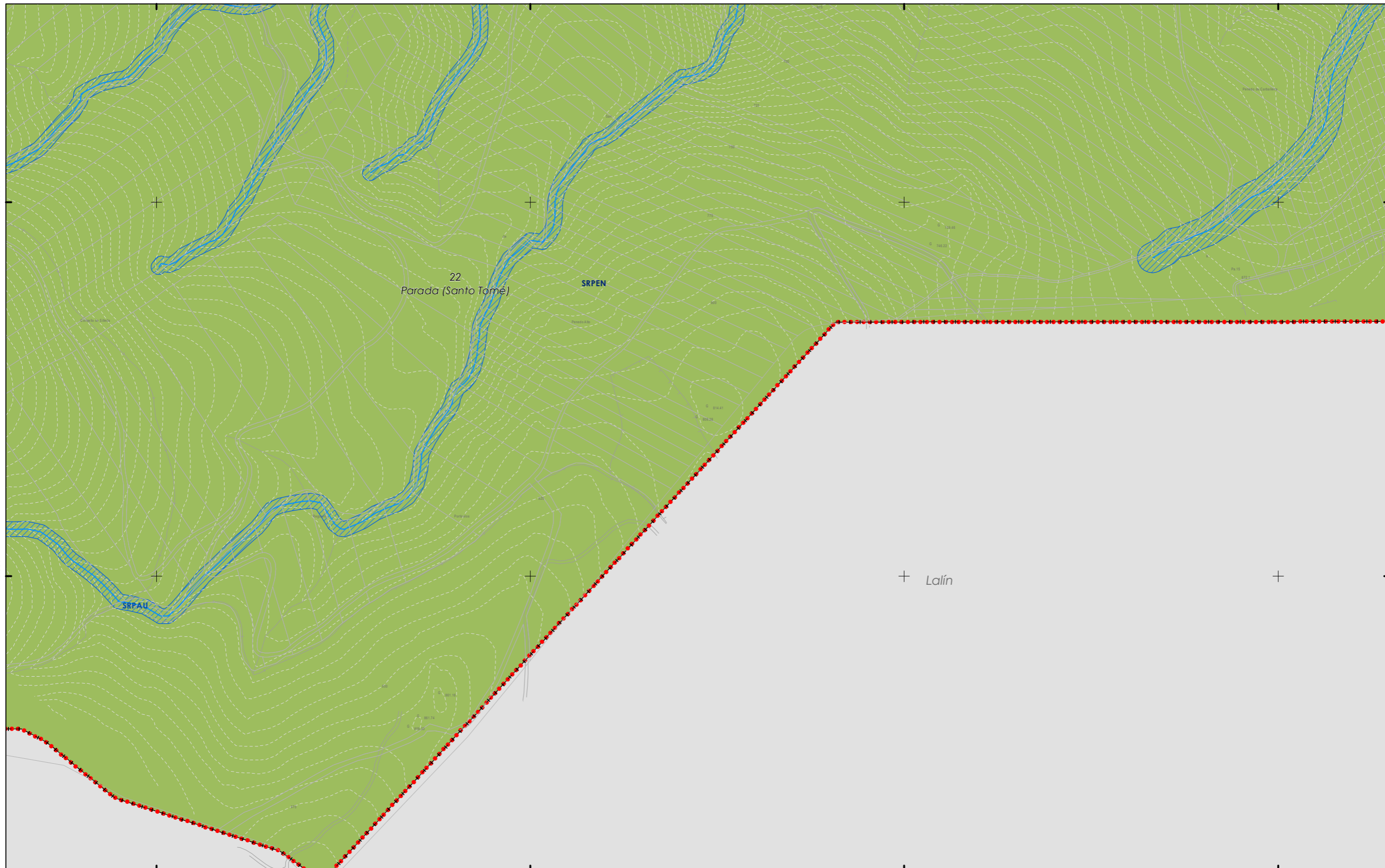
PLAN XERAL DE ORDENACIÓN MUNICIPAL
 PLAN XERAL DE ORDENACIÓN MUNICIPAL

Alfonso Botana S.L.
 Aprobación Provisional e Definitiva

V. PLANOS DE ORDENACIÓN
 V. PLANOS DE ORDENACIÓN

V.05.1 ORD. ESTRUCT. XERAL E ORGÁNICA DO CONCELLO I
 V.05.1 ORD. ESTRUCT. XERAL E ORGÁNICA DO CONCELLO I

0 50 100 200 Metros



CLASIFICACIÓN DO SOLO

- SOLO URBANO**
- S.U. (Solo Urbano Residencial)
 - API-1 (Area Plan. Incorporado)
- SOLO DE NÚCLEO RURAL**
- Delimitación de núcleo rural
- SOLO URBANIZABLE**
- SUD (S. Urbz. Delimitado)
 - R - Residencial / I - Industrial

SOLO RÚSTICO

- SRPO (P. Ordinaria)
- SRPA (P. Agropecuaria)
- SRPI (P. Infraestruturas)
- SRPAg (P. de Augas)
- SRPPC (P. Patrimonio Cultural)
- SRPF (P. Forestal)
- SRPP (P. Paisaxística)
- SRPAg (P. de Augas)



PATRIMONIO CULTURAL

- ARQUITECTÓNICO E ETNOGRÁFICO**
- Ben de interese cultural
 - Ámbito protexido
 - Contorno de protección nº de catálogo
 - 00.00
- CAMIÑO DE SANTIAGO ARQUEOLÓXICO**
- Área de prot. Integral
 - Contorno de protección
 - GA36021000 código xacemento
 - Camión Santiago
 - Camión Real

código nº-SE (sist. existente)/SN (sist. novo) (Pv) - Tit. privada

ESPAZOS LIBRES E ZONAS VERDES

- Existente
 - Novo
- SISTEMA VIARIO**
- Estatal
 - Deputación
 - Autonómico
 - Municipal
- SISTEMAS XERAIS E DOTACIÓN LOCAIS**
- Calzada
 - Liña límite de edificación
 - Zona de servidume
 - Liña de Dominio Público EST
 - Liña de Dominio Público AUT
 - Liña límite de edificación
 - Liña de afección EST
 - Liña de afección AUT
 - Liña de afección DEP
 - Liña de afección DEP

EQUIPAMENTOS

- Existente
- Novo

SISTEMA COMUNICACIÓN

- SF Sistema ferroviario (ADIF)
 - Liña ferrocarril (ADIF)
 - Rede ferroviaria de alta velocidade
 - Dominio Público de Ferrocarril
 - Liña Límite de Edificación
 - Zona de Afección de FFCC
- INFRAESTRUTURAS DE SERVIZOS**
- Estación Bombeo
 - Est. Dep. Augas Resid.
 - Instalación Gas
 - Punto Limpo
 - Pl. Transferencia
 - Vervedeiro Inertes
 - Vervedeiro Selado
 - Aparcamentos (AP-E nº)
 - Estación Servizo Carburantes (ES-nº)



Concello de SILLED

36052_PXOM_202207_AP

Julio 2022 ETRS 89 29N EPSG: 25829

CONCELLO DE SILLED (PONTEVEDRA)

AYUNTAMIENTO DE SILLED (PONTEVEDRA)

PLAN XERAL DE ORDENACIÓN MUNICIPAL

PLAN XERAL DE ORDENACIÓN MUNICIPAL

Alfonso Botana S.L.

Aprobación Provisional e Definitiva

V. PLANOS DE ORDENACIÓN

V. PLANOS DE ORDENACIÓN

V.05.1 ORD. ESTRUCT. XERAL E ORGÁNICA DO CONCELLO I

V.05.1 ORD. ESTRUCT. XERAL E ORGÁNICA DO CONCELLO I

0 50 100 200 Metros

GRÁFICO DE FOLLAS

GRÁFICO DE HOJAS

107 de 108

1:5.000

0 50 100 200 Metros



CLASIFICACIÓN DO SOLO

SOLO URBANO
 S.U. (Solo Urbano Residencial)
 API-1 (Area Plan. Incorporado)

SOLO DE NÚCLEO RURAL
 Delimitación de núcleo rural

SOLO URBANIZABLE
 SUD (S. Urbz. Delimitado)
 R - Residencial / I - Industrial

SOLO RÚSTICO

SRPO (P. Ordinaria) SRPPC (P. Patrimonio Cultural)
 SRPA (P. Agropecuaria) SRPF (P. Forestal)
 SRPI (P. Infraestruturas) SRPP (P. Paisaxística)
 SRPAg (P. de Augas) SRPAg (P. de Augas)

ZEC Zona Especial Conservación

PATRIMONIO CULTURAL

ARQUITECTÓNICO E ETNOGRÁFICO
 Ben de interese cultural
 Ámbito protexido
 Contorno de protección nº de catálogo

CAMIÑO DE SANTIAGO ARQUEOLÓXICO
 Área de prot. Integral
 Contorno de protección código xacemento

Camiño Santiago
 Camiño Real

SISTEMAS XERAIS E DOTACIÓN LOCAIS

ESPACIOS LIBRES E ZONAS VERDES
 Existente
 Novo

SISTEMA VIARIO
 Estatal
 Deputación
 Autonomico
 Municipal

EQUIPAMENTOS
 Existente
 Novo

— Calzada
 — Liña límite de edificación
 — Zona de servidume
 — Liña de Dominio Público EST
 — Liña de Dominio Público AUT

— Liña límite de edificación
 — Liña de afección EST
 — Liña de afección AUT
 — Liña de afección DEP

SISTEMA COMUNICACIÓN
 SF Sistema ferroviario (ADIF)
 Liña ferrocarril (ADIF)
 Rede ferroviaria de alta velocidade
 Dominio Público de Ferrocarril
 Liña Límite de Edificación
 Zona de Afección de FFCC

INFRAESTRUTURAS DE SERVIZOS
 EB Estación Bombeo
 EDAR Est. Dep. Augas Resid.
 IG Instalación Gas
 PL Punto Limpio
 PI Pl. Transferencia
 VI Verfedoiro Inertes
 VS Verfedoiro Selado
 Aparcamentos (AP-E nº)
 Estación Servizo Carburantes (ES-nº)

GRÁFICO DE FOLLAS DE HOJAS

108 de 108

Concello de SILLEDA

ALFONSO BOTANA

36052_PXOM_202207_AP

Julio 2022 ETRS 89 29N EPSG: 25829

CONCELLO DE SILLEDA (PONTEVEDRA)

AYUNTAMIENTO DE SILLEDA (PONTEVEDRA)

PLAN XERAL DE ORDENACIÓN MUNICIPAL

Alfonso Botana S.L.

Aprobación Provisional e Definitiva

V. PLANOS DE ORDENACIÓN

V.05.1 ORD. ESTRUCT. XERAL E ORGÁNICA DO CONCELLO I

0 50 100 200 Metros