

CLASIFICACIÓN DO SOLO

- Delimitación de Solo Urbano
- Delimitación de núcleo rural
- Delimitación de Solo Urbanizable
 - SUD-R (Delimitado Residencial)
 - SUD-I (Delimitado Industrial)
- Solo urbano non consolidado
- Área Planeamento Incorporado

ORDENACIÓN

- O-1.1 Barrio orixinario
- O-1.2 Barrio orixinario
- O-2.1 Res. entre medianeiras compacta
- O-2.2 Res. entre medianeiras con patio de quinteiro
- O-2.3 Res. entre medianeiras Desenvolvemento liñal
- O-3 Residencial bloque aberto
- O-4 Residencial unifamiliar
- O-5 Edificación de uso terciario
- Actuacións illadas

- Aliñación de viario
- Aliñación de edificación
- Liña división alturas
- Liña de fondo edificatorio
- Liñas de cambio de ordenación

Equipamentos (O-7)

- Zonas Verdes / Espazos Libres (O-6)
- Infraestruturas de comunicacións
 - Sistema Xeral Viario (O-9)
 - Aparcadoiros
 - Rede estatal
 - Rede autonómica
 - Rede provincial
 - Rede municipal
- Liñas afección de estradas
 - Calzada
 - Liña Límite de edificación
 - Liña de Dominio Público EST
 - Liña de Dominio Público AUT
 - Liña de afección EST
 - Liña de afección AUT
 - Liña de afección DEP

PATRIMONIO CULTURAL

- Patrimonio Cultural (O-8) **00.00**
- Contorno de protección **nº de catálogo**
- Patrimonio arqueolóxico**
 - API - Área de Protección Integral
 - CPX - Contorno de protección de Xacemento
- Vías culturais**
 - Camiño de Santiago
 - Camiño Real
 - Contorno de protección de vías culturais

GRÁFICO DE FOLIAS

GRÁFICO DE HOJAS

A Bandeira				Silleda			
B2	B3	B4	A4	G6	G7	H6	H7
C2	C3	C4		I5	I6	I7	I8
D3	D4			J5	J6	J7	J8
E3	E4			K6	K7		
F3	F4			L5	L6	L7	
				M5	M6	M7	
				N6	N7		
				O6			
				P6			

A4
1 de 37

Concello de SILEDA

ALFONSO BOTANA S.L.

36052_PXOM_202207_AP

Julio 2022 ETRS 89 29N
Julio 2022 EPSG: 25829

CONCELLO DE SILEDA (PONTEVEDRA)

AYUNTAMIENTO DE SILEDA (PONTEVEDRA)

PLAN XERAL DE ORDENACIÓN MUNICIPAL

PLAN XERAL DE ORDENACIÓN MUNICIPAL

Alfonso Botana S.L.

Aprobación Provisional e Definitiva

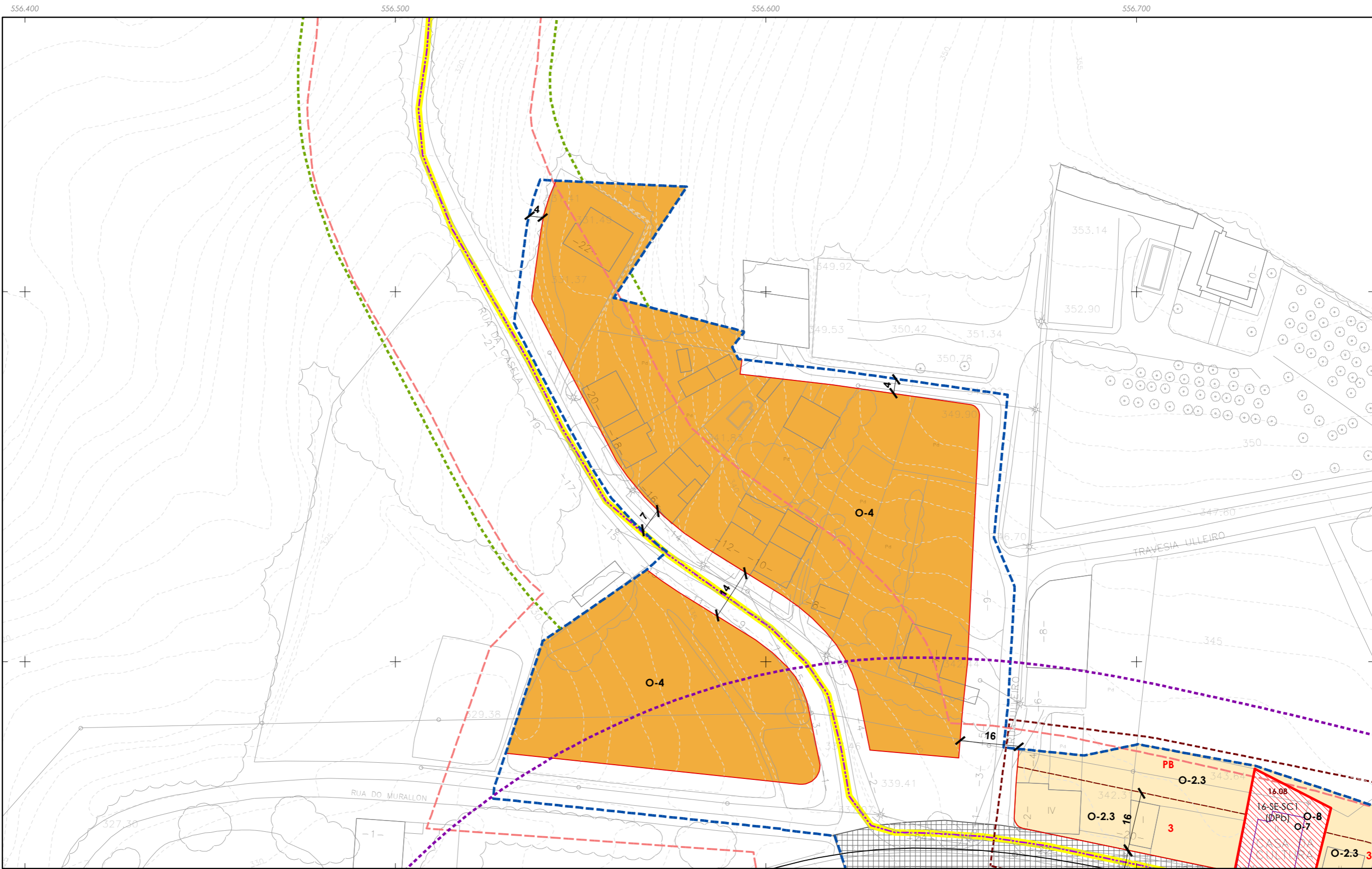
V. PLANOS DE ORDENACIÓN

V. PLANOS DE ORDENACIÓN

V.06 ORDENACIÓN DISTRITO 1: NÚCLEO URBANO DE A BANDEIRA

V.06 ORDENACIÓN DISTRITO 1: NÚCLEO URBANO DE A BANDEIRA

0 12.5 25 50 Metros



- CLASIFICACIÓN DO SOLO**
- Delimitación de Solo Urbano
 - Delimitación de núcleo rural
 - Delimitación de Solo Urbanizable
 - SUD-R (Delimitado Residencial)
 - SUD-I (Delimitado Industrial)
 - Solo urbano non consolidado
 - Área Planeamento Incorporado

- ORDENACIÓN**
- O-1.1 Barrio orixinario
 - O-1.2 Barrio orixinario
 - O-2.1 Res. entre medianeiras compacta
 - O-2.2 Res. entre medianeiras con patio de quinteiro
 - O-2.3 Res. entre medianeiras Desenvolvemento liñal
 - O-3 Residencial bloque aberto
 - O-4 Residencial unifamiliar
 - O-5 Edificación de uso terciario
 - Actuacións illadas
- Infraestruturas de comunicacións**
- Sistema Xeral Viario (O-9)
 - Aparcaoiros
 - Rede estatal
 - Rede autonómica
 - Rede provincial
 - Rede municipal
- Liñas afección de estradas**
- Calzada
 - Liña Límite de edificación
 - Liña de Dominio Público EST
 - Liña de Dominio Público AUT
 - Liña de afección EST
 - Liña de afección AUT
 - Liña de afección DEP
- Equipamentos (O-7)**
- Zonas Verdes / Espazos Libres (O-6)
- Patrimonio Cultural (O-8)**
- Patrimonio Cultural (O-8)
 - Contorno de protección
- Patrimonio arqueolóxico**
- API - Área de Protección Integral
 - CPX - Contorno de protección de Xacemento
- Vías culturais**
- Camiño de Santiago
 - Camiño Real
 - Contorno de protección de vías culturais

- Equipamentos (O-7)**
- Zonas Verdes / Espazos Libres (O-6)
- Patrimonio Cultural (O-8)**
- Patrimonio Cultural (O-8)
 - Contorno de protección
- Patrimonio arqueolóxico**
- API - Área de Protección Integral
 - CPX - Contorno de protección de Xacemento
- Vías culturais**
- Camiño de Santiago
 - Camiño Real
 - Contorno de protección de vías culturais

- Patrimonio Cultural (O-8)**
- Patrimonio Cultural (O-8)
 - Contorno de protección
- Patrimonio arqueolóxico**
- API - Área de Protección Integral
 - CPX - Contorno de protección de Xacemento
- Vías culturais**
- Camiño de Santiago
 - Camiño Real
 - Contorno de protección de vías culturais

GRÁFICO DE FOLIAS
GRÁFICO DE HOJAS

A Bandeira		Silleda	
A4	G6	G7	
B2	H6	H7	H8
B3	J5	J6	J7
B4	K6	K7	J8
C2	L5	L6	L7
C3	M5	M6	M7
C4	N6	N7	N7
D3	O6		
D4	P6		
E3			
E4			
F3			
F4			

B2
2 de 37

Concello de SILEDA

ALFONSO BOTANA S.L.
ARQUITECTURA URBANÍSTICA E INGENIERÍA

36052_PXOM_202207_AP

Julio 2022 ETRS 89 29N
Julio 2022 EPSG: 25829

1:1.000

CONCELLO DE SILEDA (PONTEVEDRA)
AYUNTAMIENTO DE SILEDA (PONTEVEDRA)

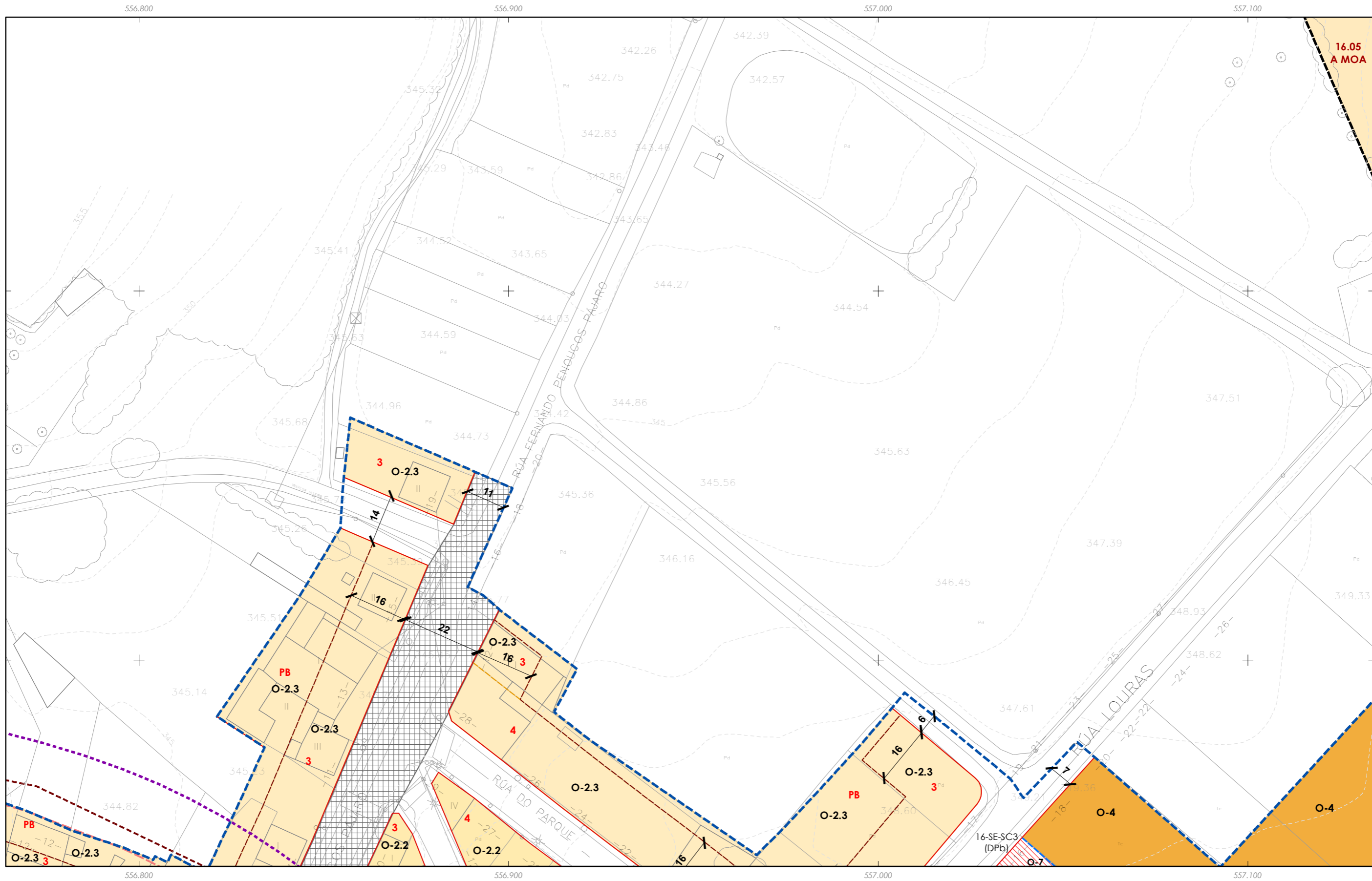
PLAN XERAL DE ORDENACIÓN MUNICIPAL
PLAN XERAL DE ORDENACIÓN MUNICIPAL

Alfonso Botana S.L.
Aprobación Provisional e Definitiva

V. PLANOS DE ORDENACIÓN
V. PLANOS DE ORDENACIÓN

V.06 ORDENACIÓN DISTRITO 1: NÚCLEO URBANO DE A BANDEIRA
V.06 ORDENACIÓN DISTRITO 1: NÚCLEO URBANO DE A BANDEIRA

0 12.5 25 50 Metros



- CLASIFICACIÓN DO SOLO**
- Delimitación de Solo Urbano
 - Delimitación de núcleo rural
 - Delimitación de Solo Urbanizable
 - SUD-R (Delimitado Residencial)
 - SUD-I (Delimitado Industrial)
 - Solo urbano non consolidado
 - Área Planeamento Incorporado

- ORDENACIÓN**
- O-1.1 Barrio orixinario
 - O-1.2 Barrio orixinario
 - O-2.1 Res. entre medianeiras compacta
 - O-2.2 Res. entre medianeiras con patio de quinteiro
 - O-2.3 Res. entre medianeiras Desenvolvemento liñal
 - O-3 Residencial bloque aberto
 - O-4 Residencial unifamiliar
 - O-5 Edificación de uso terciario
 - Actuacións illadas
- Simbología adicional:**
- n nº de plantas
 - LP Libre Privado
 - PB Prolongación de Baixo
 - Liña división alturas
 - Liña de fondo edificatorio
 - Liñas de cambio de ordenanza

- Equipamentos (O-7)**
- Zonas Verdes / Espazos Libres (O-6)
- Infraestruturas de comunicacións**
- Sistema Xeral Viario (O-9)
 - Aparcadoiros
 - Rede estatal
 - Rede autonómica
 - Rede provincial
 - Rede municipal
- Liñas afección de estradas**
- Calzada
 - Liña Límite de edificación
 - Liña de Dominio Público EST
 - Liña de Dominio Público AUT
 - Liña de afección EST
 - Liña de afección AUT
 - Liña de afección DEP

- PATRIMONIO CULTURAL**
- Patrimonio Cultural (O-8)
 - Contorno de protección
 - Patrimonio arqueolóxico
 - API - Área de Protección Integral
 - CPX - Contorno de protección de Xacemento
 - Vías culturais
 - Camión de Santiago
 - Camión Real
 - Contorno de protección de vías culturais

GRÁFICO DE FOLIAS

GRÁFICO DE HOJAS

A4	G6	G7
B2	B3	B4
C2	C3	C4
D3	D4	
E3	E4	
F3	F4	
	J5	J6
	K6	K7
	L5	L6
	M5	M6
	N6	N7
	O6	
	P6	

B3
3 de 37

Concello de SILLEDA

ALFONSO BOTANA
ARQUITECTURA URBANA E INGENIERÍA

36052_PXOM_202207_AP

Julio 2022 ERS 89 29N
Julio 2022 EPSG: 25829

1:1.000

CONCELLO DE SILLEDA (PONTEVEDRA)
AYUNTAMIENTO DE SILLEDA (PONTEVEDRA)

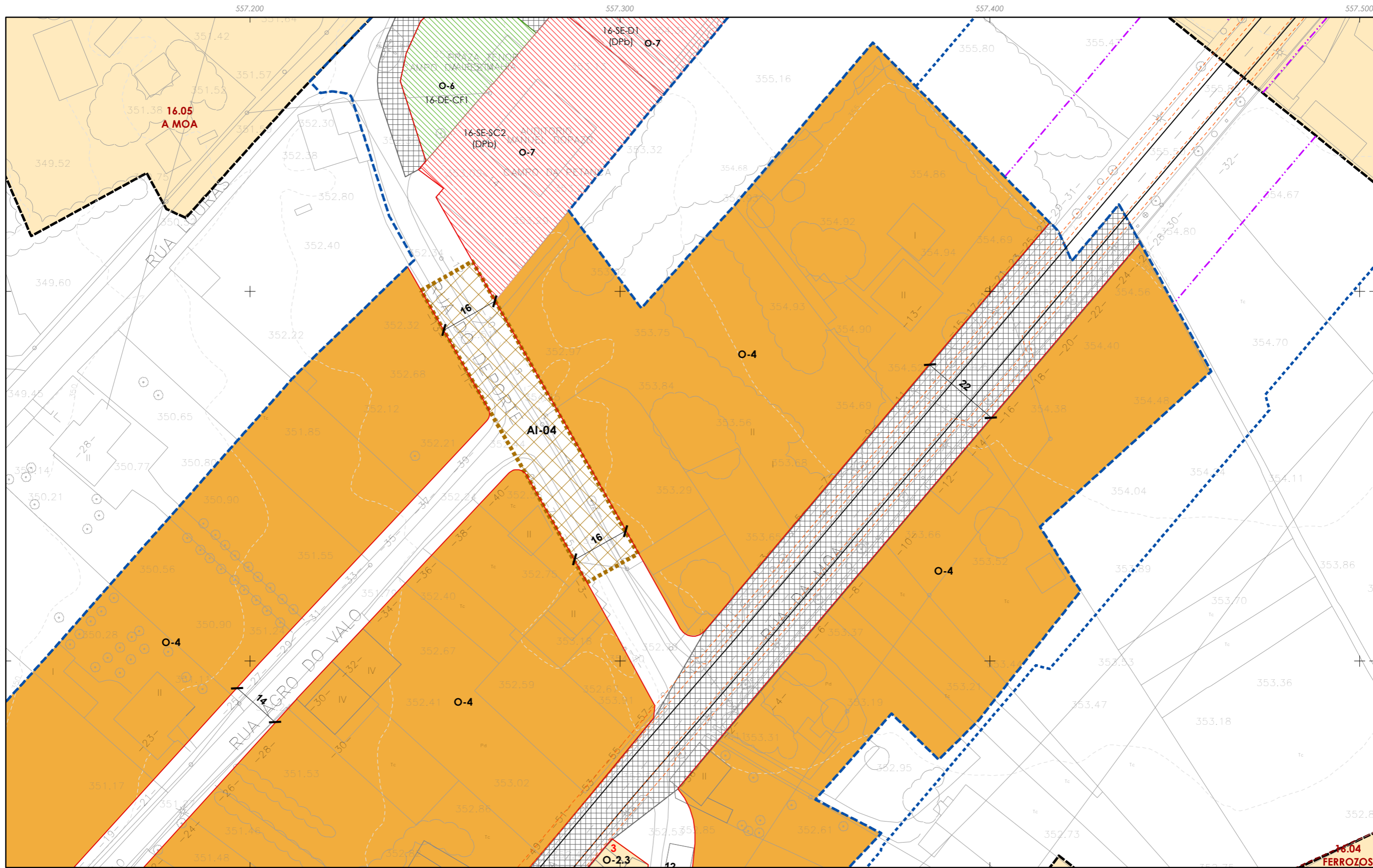
PLAN XERAL DE ORDENACIÓN MUNICIPAL
PLAN XERAL DE ORDENACIÓN MUNICIPAL

Alfonso Botana S.L.
Aprobación Provisional e Definitiva

V. PLANOS DE ORDENACIÓN
V. PLANOS DE ORDENACIÓN

V.06 ORDENACIÓN DISTRITO 1: NÚCLEO URBANO DE A BANDEIRA
V.06 ORDENACIÓN DISTRITO 1: NÚCLEO URBANO DE A BANDEIRA

0 12.5 25 50 Metros



CLASIFICACIÓN DO SOLO

- Delimitación de Solo Urbano
- Delimitación de núcleo rural
- Delimitación de Solo Urbanizable
 - SUD-R (Delimitado Residencial)
 - SUD-I (Delimitado Industrial)
- Solo urbano non consolidado
- Área Planeamento Incorporado

ORDENACIÓN

- O-1.1 Barrio orixinario
 - O-1.2 Barrio orixinario
 - O-2.1 Res. entre medianeiras compacta
 - O-2.2 Res. entre medianeiras con patio de quinteiro
 - O-2.3 Res. entre medianeiras Desenvolvemento liñal
 - O-3 Residencial bloque aberto
 - O-4 Residencial unifamiliar
 - O-5 Edificación de uso terciario
 - Actuacións illadas
- Aliñación de viario
 Aliñación de edificación
 Liña división alturas
 Liña de fondo edificatorio
 Liñas de cambio de ordenanza

Equipamentos (O-7)

- Zonas Verdes / Espazos Libres (O-6)
 - Equipamentos (O-7)
- código nº-SE (sistema existente) / nº-SN (sistema novo)
 (DPV) - Titularidade privada / (DPB) - Titularidade pública
- | | | | | | |
|-----------------|----------------|-----------------|-----------------------|-----------------|-------------------|
| Av ⁿ | Auditorio | MA ⁿ | Moladouro | AL ⁿ | Áreas recreativas |
| AD ⁿ | Administrativo | PR ⁿ | Parque zombeira | EL ⁿ | Espazos libres |
| CR ⁿ | Camping | BR ⁿ | Relixioso | CR ⁿ | Campo do festo |
| CB ⁿ | Cemiterio | SA ⁿ | Sanitario-Asistencial | AR ⁿ | Axardin |
| DR ⁿ | Decorativo | SC ⁿ | Socio-Cultural | PR ⁿ | Parque |
| EN ⁿ | Escola | | | | |
| GC ⁿ | Gada Civil | | | | |
- Infraestruturas de comunicacións**
 Sistema Xeral Viario (O-9)
 Aparcoiros
 Rede estatal
 Rede autonómica
 Rede provincial
 Rede municipal
- Liñas afección de estradas**
 Calzada
 Liña Límite de edificación
 Liña de Dominio Público EST
 Liña de Dominio Público AUT
 Liña de afección EST
 Liña de afección AUT
 Liña de afección DEP

PATRIMONIO CULTURAL

- Patrimonio Cultural (O-8) 00.00 nº de catálogo
- Contorno de protección
- Patrimonio arqueolóxico**
- API - Área de Protección Integral
- CPX - Contorno de protección de Xacemento
- Vías culturais**
- Camiño de Santiago
- Camiño Real
- Contorno de protección de vías culturais

GRÁFICO DE FOLIAS
GRÁFICO DE HOJAS

A Bandeira				Silleda			
B2	B3	B4	A4	G6	G7	H6	H8
C2	C3	C4		I5	I6	I7	J8
D3	D4			K6	K7		
E3	E4			L5	L6	L7	
F3	F4			M5	M6	M7	
				N6	N7		
				O6			
				P6			

B4
4 de 37

Concello de SILEDA

ALFONSO BOTANA S.L.

36052_PXOM_202207_AP

Xullo 2022 ERS 89 29N
Julio 2022 EPSG: 25829

1:1.000

CONCELLO DE SILEDA (PONTEVEDRA)

AYUNTAMIENTO DE SILEDA (PONTEVEDRA)

PLAN XERAL DE ORDENACIÓN MUNICIPAL

PLAN XERAL DE ORDENACIÓN MUNICIPAL

Alfonso Botana S.L.

Aprobación Provisional e Definitiva

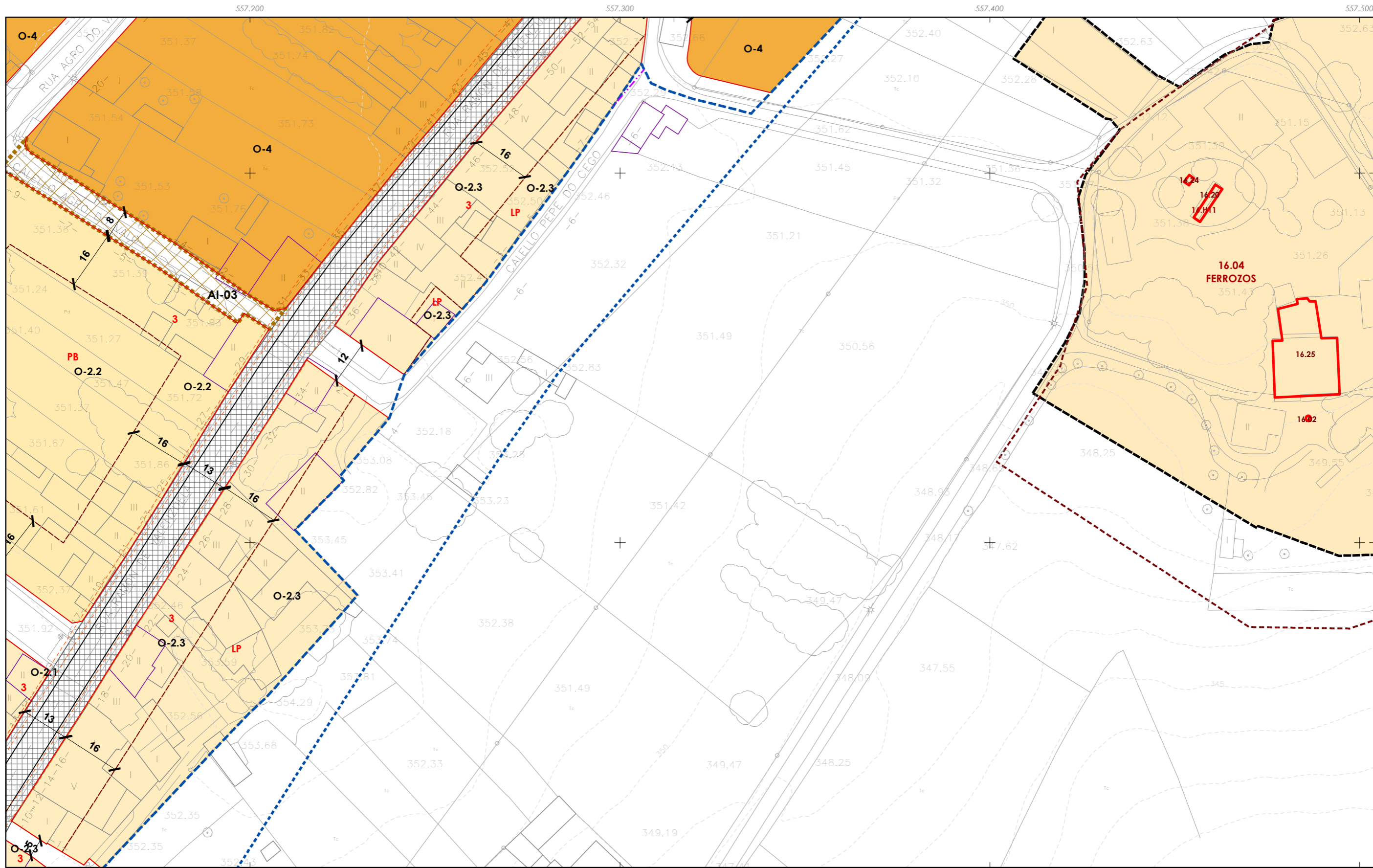
V. PLANOS DE ORDENACIÓN

V. PLANOS DE ORDENACIÓN

V.06 ORDENACIÓN DISTRITO 1: NÚCLEO URBANO DE A BANDEIRA

V.06 ORDENACIÓN DISTRITO 1: NÚCLEO URBANO DE A BANDEIRA

0 12.5 25 50 Metros



CLASIFICACIÓN DO SOLO

- Delimitación de Solo Urbano
- Delimitación de núcleo rural
- Delimitación de Solo Urbanizable
 - SUD-R (Delimitado Residencial)
 - SUD-I (Delimitado Industrial)
- Solo urbano non consolidado
- Área Planeamento Incorporado

ORDENACIÓN

- O-1.1 Barrio orixinario
- O-1.2 Barrio orixinario
- O-2.1 Res. entre medianeiras compacta
- O-2.2 Res. entre medianeiras con patio de quinteiro
- O-2.3 Res. entre medianeiras Desenvolvemento liñal
- O-3 Residencial bloque aberto
- O-4 Residencial unifamiliar
- O-5 Edificación de uso terciario
- Actuacións illadas

- Aliñación de viario
- Aliñación de edificación
- Liña división alturas
- Liña de fondo edificatorio
- Liñas de cambio de ordenación

Equipamentos (O-7)

- Zonas Verdes / Espazos Libres (O-6)
- código nº-SE (sistema existente) / nº-SN (sistema novo)
 (DIPV) - Titularidade privada / (DPP) - Titularidade pública
- | | | |
|--------------------------------|---------------------------------------|---------------------------------|
| AN ^o Auditorio | MA ^o Molino | AL ^o Área recreativa |
| AD ^o Administrativo | PR ^o Parque xardíns | EL ^o Espazo libre |
| CR ^o Camping | RE ^o Relixioso | CF ^o Campo de fútbol |
| CE ^o Cementerio | SA ^o Sanitario-Asistencial | JA ^o Xardín |
| DE ^o Deportivo | SC ^o Socio-Cultural | PA ^o Parque |
| ES ^o Escola | | |
| GC ^o Garda Civil | | |

Infraestruturas de comunicacións

- Sistema Xeral Viario (O-9)
- Aparcaoiros
- Rede estatal
- Rede autonómica
- Rede provincial
- Rede municipal

Liñas afección de estradas

- Calzada
- Liña límite de edificación
- Liña de Dominio Público EST
- Liña de Dominio Público AUT
- Liña de afección EST
- Liña de afección AUT
- Liña de afección DEP

PATRIMONIO CULTURAL

- Patrimonio Cultural (O-8) 00.00
- Contorno de protección nº de catálogo
- Patrimonio arqueolóxico**
- API - Área de Protección Integral
- CPX - Contorno de protección de Xacemento
- Vías culturais**
- Camiño de Santiago
- Camiño Real
- Contorno de protección de vías culturais

GRÁFICO DE FOLIAS
GRÁFICO DE HOJAS

A Bandeira				Silleda			
B2	B3	B4		G6	G7		
C2	C3	C4		I5	I6	I7	H8
D3	D4			J5	J6	J7	J8
E3	E4			K6	K7		
F3	F4			L5	L6	L7	
				M5	M6	M7	
				N6	N7		
				O6			
				P6			

C4
7 de 37

Concello de SILEDA

ALFONSO BOTANA S.L.
ARQUITECTURA URBANÍSTICA E INGENIERÍA

36052_PXOM_202207_AP

Julio 2022 ETRS 89 29N
Julio 2022 EPSG: 25829

1:1.000

CONCELLO DE SILEDA (PONTEVEDRA)
AYUNTAMIENTO DE SILEDA (PONTEVEDRA)

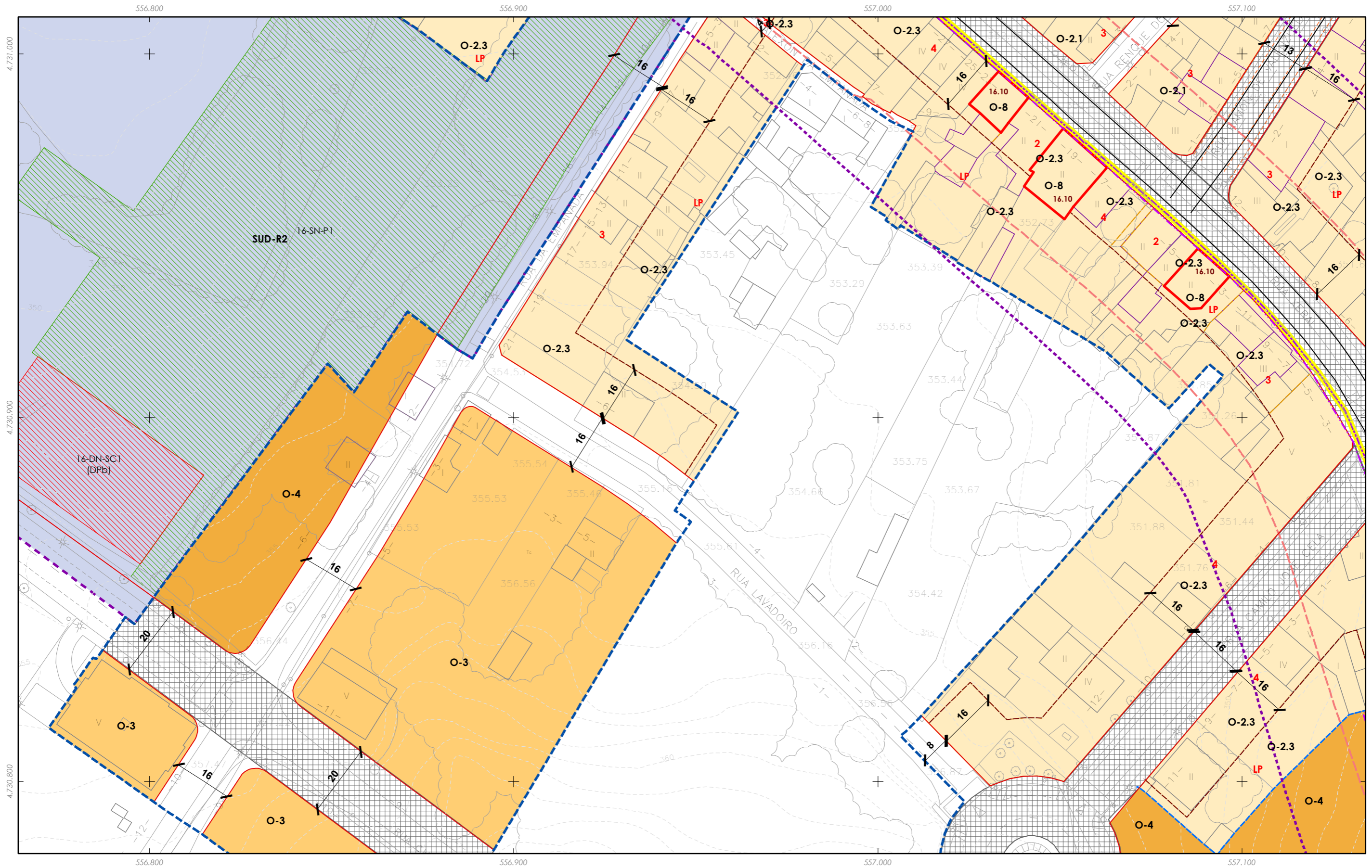
PLAN XERAL DE ORDENACIÓN MUNICIPAL
PLAN XERAL DE ORDENACIÓN MUNICIPAL

Alfonso Botana S.L.
Aprobación Provisional e Definitiva

V. PLANOS DE ORDENACIÓN
V. PLANOS DE ORDENACIÓN

V.06 ORDENACIÓN DISTRITO 1: NÚCLEO URBANO DE A BANDEIRA
V.06 ORDENACIÓN DISTRITO 1: NÚCLEO URBANO DE A BANDEIRA

0 12.5 25 50 Metros



CLASIFICACIÓN DO SOLO

- Delimitación de Solo Urbano
- Delimitación de núcleo rural
- Delimitación de Solo Urbanizable
 - SUD-R (Delimitado Residencial)
 - SUD-I (Delimitado Industrial)
- Solo urbano non consolidado
- Área Planeamento Incorporado

ORDENACIÓN

- O-1.1 Barrio orixinario
 - O-1.2 Barrio orixinario
 - O-2.1 Res. entre medianeiras compacta
 - O-2.2 Res. entre medianeiras con patio de quinteiro
 - O-2.3 Res. entre medianeiras Desenvolvemento liñal
 - O-3 Residencial bloque aberto
 - O-4 Residencial unifamiliar
 - O-5 Edificación de uso terciario
 - Actuacións illadas
- Aliñación de viario
 Aliñación de edificación
 Liña división alturas
 Liña de fondo edificatorio
 Liñas de cambio de ordenación

Equipamentos (O-7)

- Zonas Verdes / Espazos Libres (O-6)
- Infraestruturas de comunicacións**
 - Sistema Xeral Viario (O-9)
 - Aparcaoiros
 - Rede estatal
 - Rede autonómica
 - Rede provincial
 - Rede municipal
- Liñas afección de estradas**
 - Calzada
 - Liña Límite de edificación
 - Liña de Dominio Público EST
 - Liña de Dominio Público AUT
 - Liña de afección EST
 - Liña de afección AUT
 - Liña de afección DEP

PATRIMONIO CULTURAL

- Patrimonio Cultural (O-8) 00.00
- Contorno de protección nº de catálogo
- Patrimonio arqueolóxico**
 - API - Área de Protección Integral
 - CPX - Contorno de protección de Xacemento
- Vías culturais**
 - Camiño de Santiago
 - Camiño Real
 - Contorno de protección de vías culturais

GRÁFICO DE FOLIAS
GRÁFICO DE HOJAS

A Bandeira				Silleda			
B2	B3	B4		G6	G7		
C2	C3	C4		J5	J6	J7	J8
E3	E4			K6	K7		
F3	F4			L5	L6	L7	
				M5	M6	M7	
				N6	N7		
				O6			
				P6			

D3
8 de 37

Concello de **SILLEDA**

ALFONSO BOTANA S.L.
ARQUITECTURA URBANÍSTICA E INGENIERÍA

36052_PXOM_202207_AP
Xullo 2022 ERS 89 29N
Julio 2022 EPSG: 25829

D3
1:1.000

CONCELLO DE SILLEDA (PONTEVEDRA)
AYUNTAMIENTO DE SILLEDA (PONTEVEDRA)

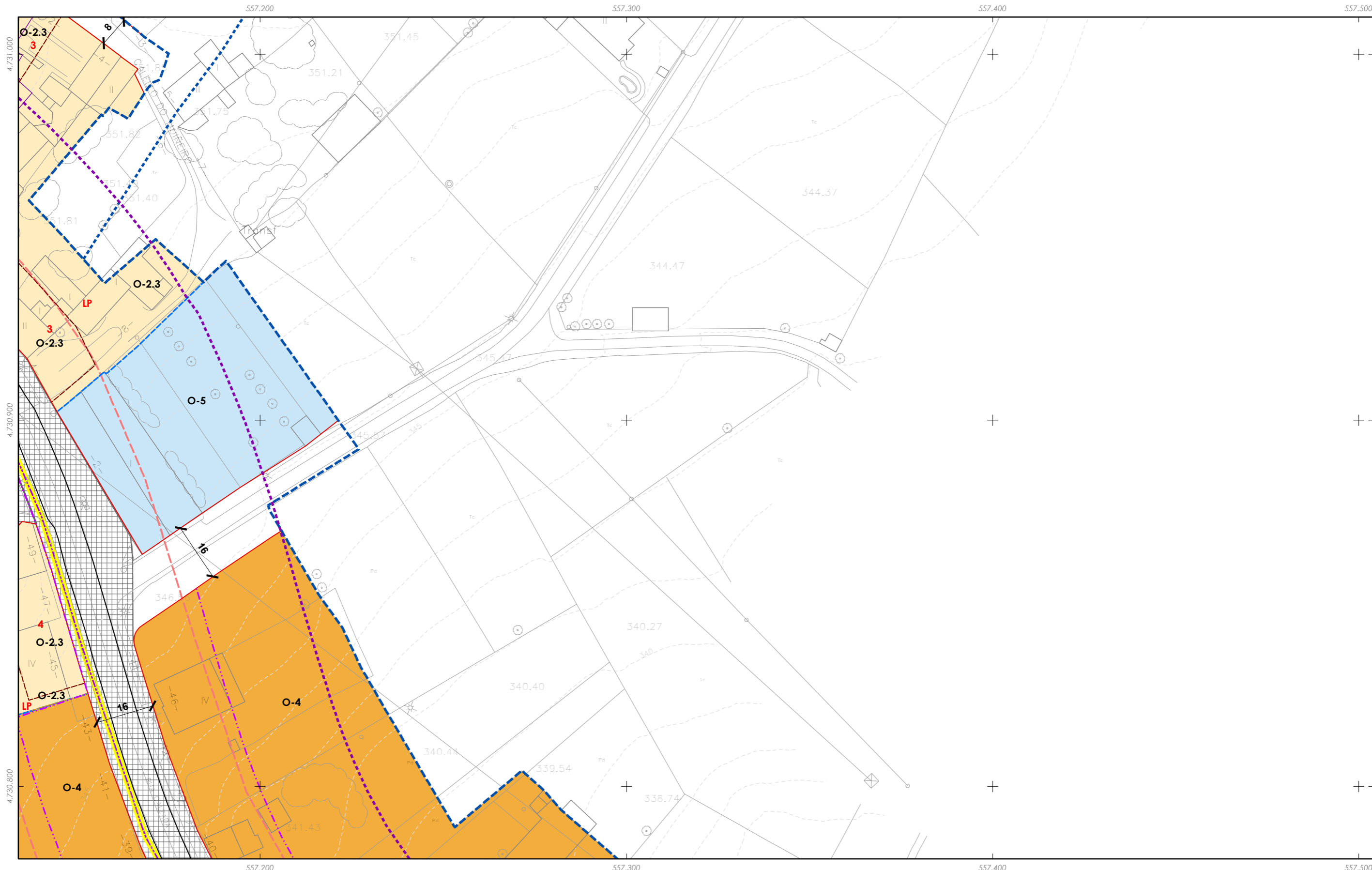
PLAN XERAL DE ORDENACIÓN MUNICIPAL
PLAN XERAL DE ORDENACIÓN MUNICIPAL

Alfonso Botana S.L.
Aprobación Provisional e Definitiva

V. PLANOS DE ORDENACIÓN
V. PLANOS DE ORDENACIÓN

V.06 ORDENACIÓN DISTRITO 1: NÚCLEO URBANO DE A BANDEIRA
V.06 ORDENACIÓN DISTRITO 1: NÚCLEO URBANO DE A BANDEIRA

0 12.5 25 50 Metros



CLASIFICACIÓN DO SOLO

- Delimitación de Solo Urbano
- Delimitación de núcleo rural
- Delimitación de Solo Urbanizable
 - SUD-R (Delimitado Residencial)
 - SUD-I (Delimitado Industrial)
- Solo urbano non consolidado
- Área Planeamento Incorporado

ORDENACIÓN

- O-1.1 Barrio orixinario
 - O-1.2 Barrio orixinario
 - O-2.1 Res. entre medianeiras compacta
 - O-2.2 Res. entre medianeiras con patio de quinteiro
 - O-2.3 Res. entre medianeiras Desenvolvemento liñal
 - O-3 Residencial bloque aberto
 - O-4 Residencial unifamiliar
 - O-5 Edificación de uso terciario
 - Actuacións illadas
- Aliñación de viario
 Aliñación de edificación
 Liña división alturas
 Liña de fondo edificatorio
 Liñas de cambio de ordenanza

Equipamentos (O-7)

- Zonas Verdes / Espazos Libres (O-6)
- Infraestruturas de comunicacións**
 - Sistema Xeral Viario (O-9)
 - Aparcaoiros
 - Rede estatal
 - Rede autonómica
 - Rede provincial
 - Rede municipal
- Liñas afección de estradas**
 - Calzada
 - Liña Límite de edificación
 - Liña de Dominio Público EST
 - Liña de Dominio Público AUT
 - Liña de afección EST
 - Liña de afección AUT
 - Liña de afección DEP

PATRIMONIO CULTURAL

- Patrimonio Cultural (O-8) **00.00**
- Contorno de protección **nº de catálogo**
- Patrimonio arqueolóxico**
 - API - Área de Protección Integral
 - CPX - Contorno de protección de Xacemento
- Vías culturais**
 - Camiño de Santiago
 - Camiño Real
 - Contorno de protección de vías culturais

GRÁFICO DE FOLLAS
GRÁFICO DE HOJAS

A Bandeira				Silleda			
B2	B3	B4		G6	G7		
C2	C3	C4		J5	J6	J7	J8
D3	D4			K6	K7		
E3	E4			L5	L6	L7	
F3	F4			M5	M6	M7	
				N6	N7		
				O6			
				P6			

D4
9 de 37

Concello de SILEDA

ALFONSO BOTANA S.L.

36052_PXOM_202207_AP

Julio 2022 ETRS 89 29N
Julio 2022 EPSG: 25829

1:1.000

CONCELLO DE SILEDA (PONTEVEDRA)
AYUNTAMIENTO DE SILEDA (PONTEVEDRA)

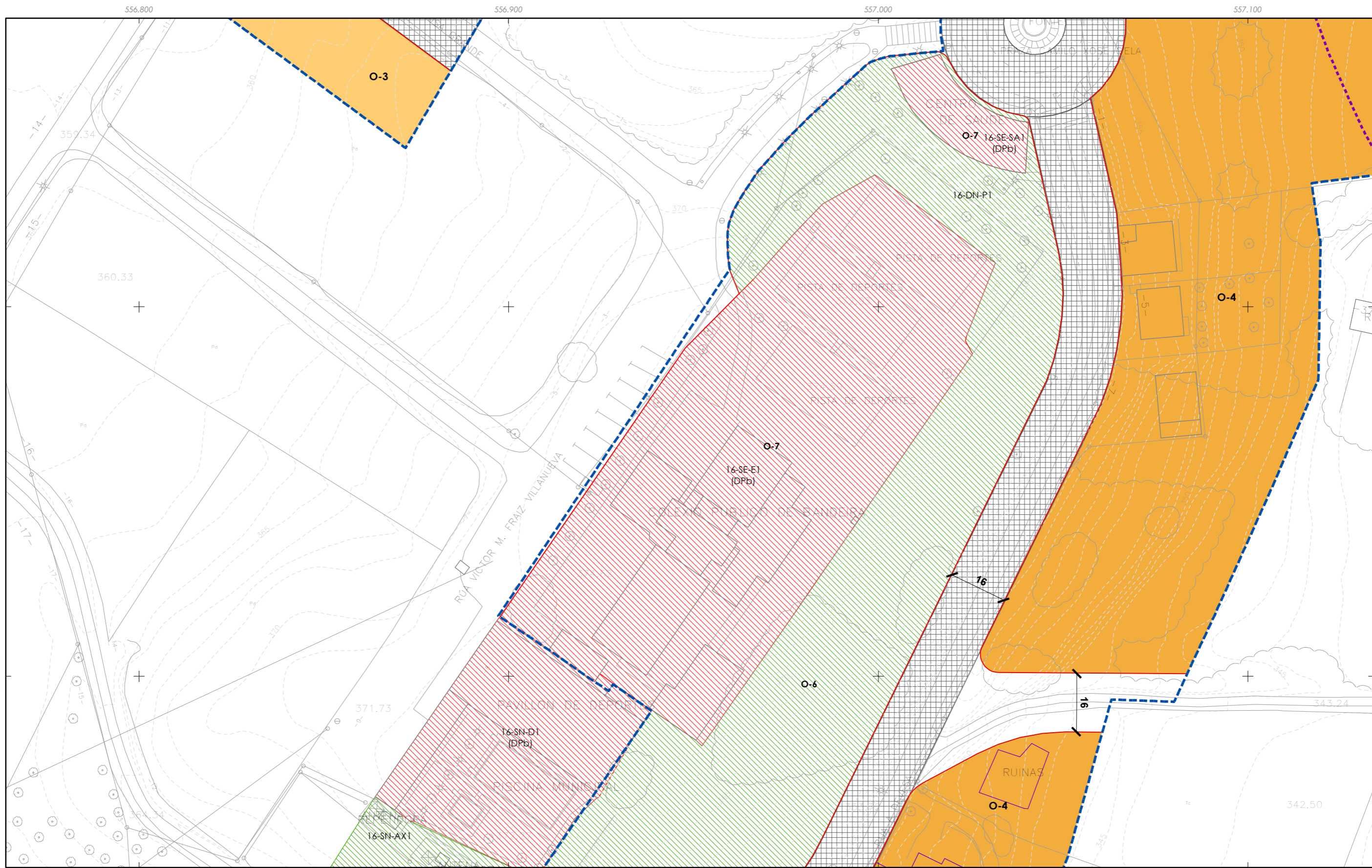
PLAN XERAL DE ORDENACIÓN MUNICIPAL
PLAN XERAL DE ORDENACIÓN MUNICIPAL

Alfonso Botana S.L.
Aprobación Provisional e Definitiva

V. PLANOS DE ORDENACIÓN
V. PLANOS DE ORDENACIÓN

V.06 ORDENACIÓN DISTRITO 1: NÚCLEO URBANO DE A BANDEIRA
V.06 ORDENACIÓN DISTRITO 1: NÚCLEO URBANO DE A BANDEIRA

0 12.5 25 50 Metros



CLASIFICACIÓN DO SOLO

- Delimitación de Solo Urbano
- Delimitación de núcleo rural
- Delimitación de Solo Urbanizable
 - SUD-R (Delimitado Residencial)
 - SUD-I (Delimitado Industrial)
- Solo urbano non consolidado
- Área Planeamento Incorporado

ORDENACIÓN

- O-1.1 Barrio orixinario
- O-1.2 Barrio orixinario
- O-2.1 Res. entre medianeiras compacta
- O-2.2 Res. entre medianeiras con patio de quinteiro
- O-2.3 Res. entre medianeiras Desenvolvemento liñal
- O-3 Residencial bloque aberto
- O-4 Residencial unifamiliar
- O-5 Edificación de uso terciario
- Actuacións illadas

- n nº de plantas
- LP Libre Privado
- PB Prolongación de Baixo

- Aliñación de viario
- Liña división alturas
- Aliñación de edificación
- Liña de fondo edificatorio
- Liñas de cambio de ordenanza

Equipamentos (O-7)

- Zonas Verdes / Espazos Libres (O-6)
 - código nº-SE (sistema existente) / nº-SN (sistema novo)
 - (DIPV) - Titularidade privada / (DPP) - Titularidade pública
- | | | | |
|---------------------|----------------------------|---------------------|------------------------|
| ANº Auditorio | MAºº Madoiro | ALºº Aulas | ARºº Áreas recreativas |
| ADºº Administrativo | PRºº Parque xaneiras | ELºº Eléctrico | ESºº Espazos libres |
| CRºº Camping | REºº Relixioso | CRºº Campo de festa | XCºº Xacardín |
| CEºº Cementeiro | SAºº Sanitario-Asistencial | SPºº Xacardín | PAºº Parque |
| DEºº Deportivo | SCºº Socio-Cultural | FMºº | |
| ENºº Escola | | | |
| GCºº Garda Civil | | | |

Infraestruturas de comunicacións

- Sistema Xeral Viario (O-9)
- Aparcaoiros
- Rede estatal
- Rede autonómica
- Rede provincial
- Rede municipal

Liñas afección de estradas

- Calzada
- Liña Límite de edificación
- Liña de Dominio Público EST
- Liña de Dominio Público AUT
- Liña de afección EST
- Liña de afección AUT
- Liña de afección DEP

PATRIMONIO CULTURAL

- Patrimonio Cultural (O-8) **00.00**
- nº de catálogo
- Contorno de protección
- Patrimonio arqueolóxico**
- API - Área de Protección Integral
- CPX - Contorno de protección de Xacemento
- Vías culturais**
- Camiño de Santiago
- Camiño Real
- Contorno de protección de vías culturais

GRÁFICO DE FOLIAS
GRÁFICO DE HOJAS

A Bandeira				Silleda			
B2	B3	B4	A4	G6	G7	H6	H8
C2	C3	C4	E4	I5	I6	J7	J8
D3	D4	E3	F4	K6	K7	L6	L7
F3	F4	G3	H4	M5	M6	M7	N6
				N6	N7	O6	P6

E3
10 de 37

Concello de SILEDA

ALFONSO BOTANA S.L.
SOLUCIÓNS URBANÍSTICAS E INGENIERÍA

36052_PXOM_202207_AP
Xullo 2022 ERS 89 29N
Julio 2022 EPSG: 25829

1:1.000

CONCELLO DE SILEDA (PONTEVEDRA)
AYUNTAMIENTO DE SILEDA (PONTEVEDRA)

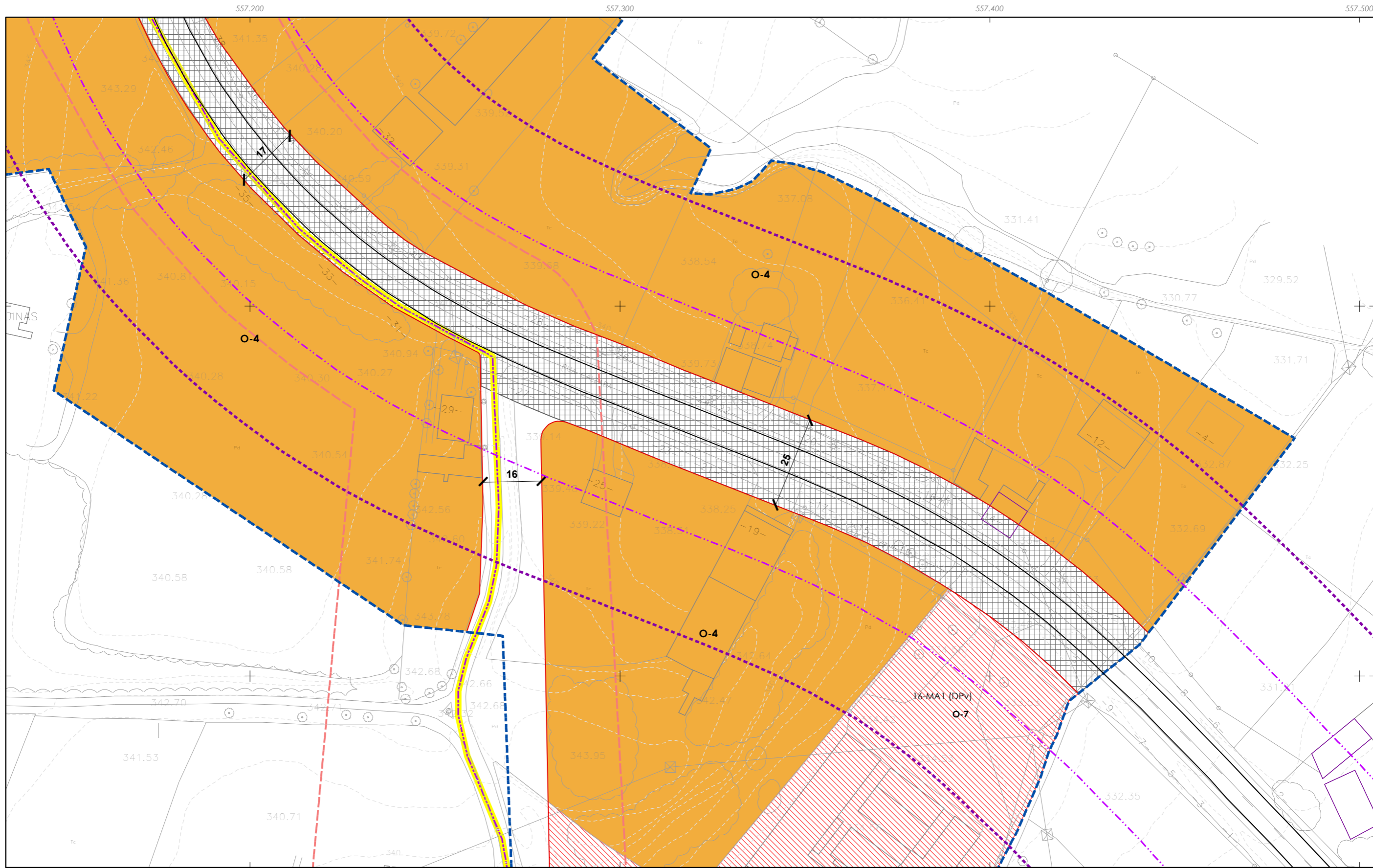
PLAN XERAL DE ORDENACIÓN MUNICIPAL
PLAN XERAL DE ORDENACIÓN MUNICIPAL

Alfonso Botana S.L.
Aprobación Provisional e Definitiva

V. PLANOS DE ORDENACIÓN
V. PLANOS DE ORDENACIÓN

V.06 ORDENACIÓN DISTRITO 1: NÚCLEO URBANO DE A BANDEIRA
V.06 ORDENACIÓN DISTRITO 1: NÚCLEO URBANO DE A BANDEIRA

0 12.5 25 50 Metros



CLASIFICACIÓN DO SOLO

- Delimitación de Solo Urbano
- Delimitación de núcleo rural
- Delimitación de Solo Urbanizable
 - SUD-R (Delimitado Residencial)
 - SUD-I (Delimitado Industrial)
- Solo urbano non consolidado
- Área Planeamento Incorporado

ORDENACIÓN

- O-1.1 Barrio orixinario
 - O-1.2 Barrio orixinario
 - O-2.1 Res. entre medianeiras compacta
 - O-2.2 Res. entre medianeiras con patio de quinteiro
 - O-2.3 Res. entre medianeiras Desenvolvemento liñal
 - O-3 Residencial bloque aberto
 - O-4 Residencial unifamiliar
 - O-5 Edificación de uso terciario
 - Actuacións illadas
- Aliñación de viario
 Aliñación de edificación
 Liña división alturas
 Liña de fondo edificatorio
 Liñas de cambio de ordenación

Equipamentos (O-7)

- Zonas Verdes / Espazos Libres (O-6)
- código nº-SE (sistema existente) / nº-SN (sistema novo)
 (DPV) - Titularidade privada / (DPP) - Titularidade pública
- | | | |
|---|---|---|
| <ul style="list-style-type: none"> Amⁿ Auditorio Admⁿ Administrativo Cmⁿ Camping Clmⁿ Cementerio Dmⁿ Deportivo Enⁿ Escola Gmⁿ Garda Civil | <ul style="list-style-type: none"> Mmⁿ Moladouro Pmⁿ Parque bandeiras Rmⁿ Rrecreio SAmⁿ Sanitario-Asistencial Scmⁿ Socio-Cultural | <ul style="list-style-type: none"> Amⁿ Área recreativa Elmⁿ Espazos libres Cmⁿ Campo de festa Xmⁿ Xardín Pmⁿ Parque |
|---|---|---|
- Infraestruturas de comunicacións**
- Sistema Xeral Viario (O-9)
 - Aparcaoiros
 - Rede estatal
 - Rede autonómica
 - Rede provincial
 - Rede municipal
- Liñas afectación de estradas**
- Calzada
 - Liña Límite de edificación
 - Liña de Dominio Público EST
 - Liña de Dominio Público AUT
 - Liña de afectación EST
 - Liña de afectación AUT
 - Liña de afectación DEP

PATRIMONIO CULTURAL

- Patrimonio Cultural (O-8) 00.00
- Contorno de protección nº de catálogo
- Patrimonio arqueolóxico**
- API - Área de Protección Integral
- CPX - Contorno de protección de Xacemento
- Vías culturais**
- Camiño de Santiago
- Camiño Real
- Contorno de protección de vías culturais

GRÁFICO DE FOLIAS
GRÁFICO DE HOJAS

A Bandeira				Silleda			
B2	B3	B4	A4	G6	G7	H6	H7
C2	C3	C4	C4	J5	J6	J7	J8
D3	D4	D4	E4	K6	K7	L6	L7
E3	E4	E4	F4	M5	M6	M7	N6
F3	F4	F4	F4	N6	N7	O6	P6

E4
11 de 37

Concello de **SILLEDA**

ALFONSO BOTANA S.L.
ARQUITECTURA URBANA E INGENIERÍA

36052_PXOM_202207_AP
Xullo 2022 ETRS 89 29N
Julio 2022 EPSG: 25829

1:1.000

CONCELLO DE SILLEDA (PONTEVEDRA)
AYUNTAMIENTO DE SILLEDA (PONTEVEDRA)

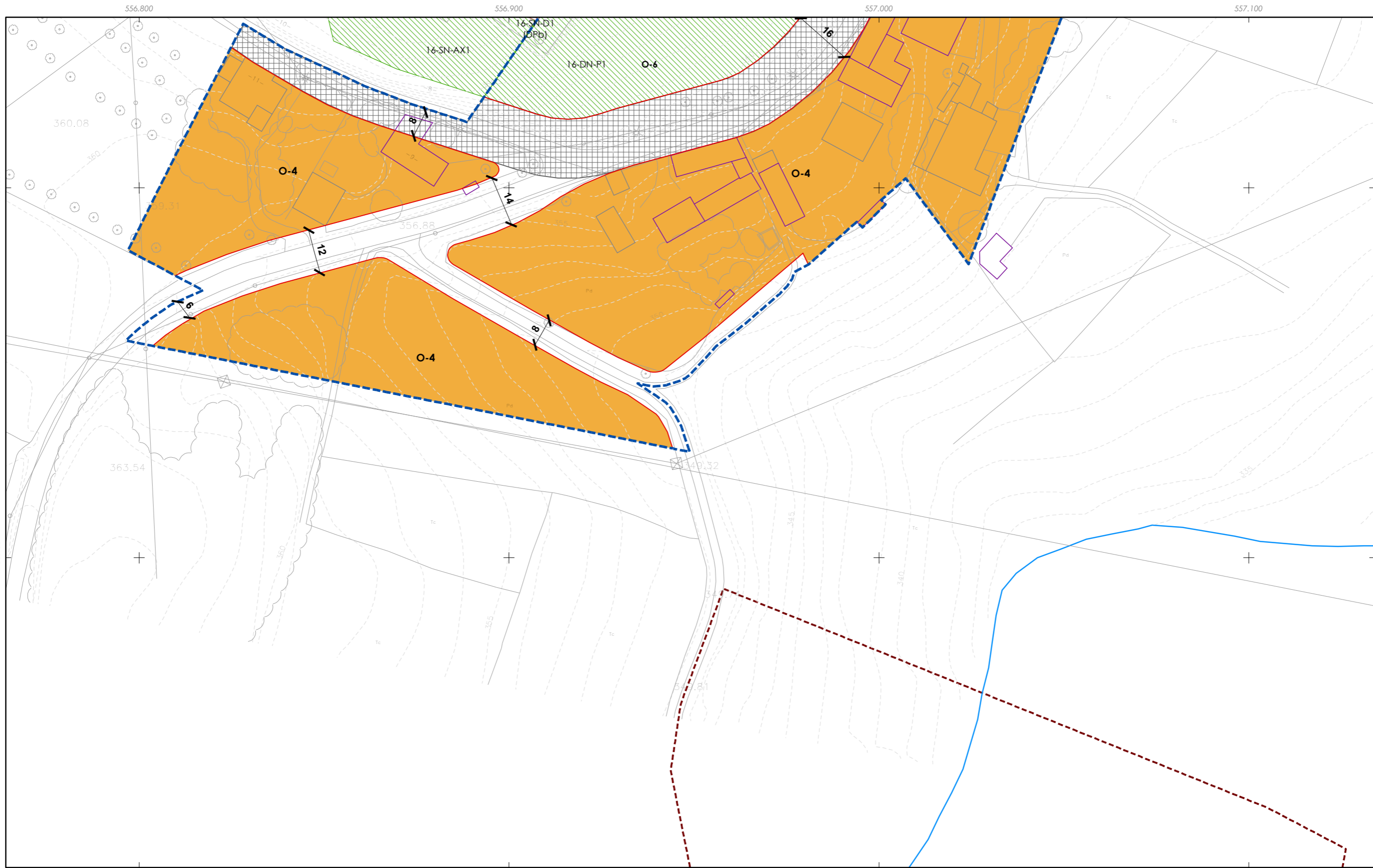
PLAN XERAL DE ORDENACIÓN MUNICIPAL
PLAN XERAL DE ORDENACIÓN MUNICIPAL

Alfonso Botana S.L.
Aprobación Provisional e Definitiva

V. PLANOS DE ORDENACIÓN
V. PLANOS DE ORDENACIÓN

V.06 ORDENACIÓN DISTRITO 1: NÚCLEO URBANO DE A BANDEIRA
V.06 ORDENACIÓN DISTRITO 1: NÚCLEO URBANO DE A BANDEIRA

0 12.5 25 50 Metros



CLASIFICACIÓN DO SOLO

- Delimitación de Solo Urbano
- Delimitación de núcleo rural
- Delimitación de Solo Urbanizable
 - SUD-R (Delimitado Residencial)
 - SUD-I (Delimitado Industrial)
- Solo urbano non consolidado
- Área Planeamento Incorporado

ORDENACIÓN

- O-1.1 Barrio orixinario
 - O-1.2 Barrio orixinario
 - O-2.1 Res. entre medianeiras compacta
 - O-2.2 Res. entre medianeiras con patio de quinteiro
 - O-2.3 Res. entre medianeiras Desenvolvemento liñal
 - O-3 Residencial bloque aberto
 - O-4 Residencial unifamiliar
 - O-5 Edificación de uso terciario
 - Actuacións illadas
- Aliñación de viario
 Aliñación de edificación
 Liña división alturas
 Liña de fondo edificatorio
 Liñas de cambio de ordenanza

Equipamentos (O-7)

- Zonas Verdes / Espazos Libres (O-6)
- código nº-SE (sistema existente) / nº-SN (sistema novo)
 (DIPV) - Titularidade privada / (DIPB) - Titularidade pública
- | | | |
|--|--|---|
| Anº Auditorio
Admº Administrativo
Crº Camping
Clmº Cementerio
Drº Deportivo
Enº Escola
GCº Garda Civil | MAº Moladouro
PRº Parque Ribeirama
Rº Relixioso
SAº Sanitario-Asistencial
SCº Socio-Cultural | ALº Áreas recreativas
ELº Espazos libres
CFº Campo de festa
Xº Xardín
Pº Parque |
|--|--|---|
- Infraestruturas de comunicacións**
 Sistema Xeral Viario (O-9)
 Aparcadoiros
 Rede estatal
 Rede autonómica
 Rede provincial
 Rede municipal
- Liñas afección de estradas**
 Calzada
 Liña Límite de edificación
 Liña de Dominio Público EST
 Liña de Dominio Público AUT
 Liña de afección EST
 Liña de afección AUT
 Liña de afección DEP

PATRIMONIO CULTURAL

- Patrimonio Cultural (O-8) **00.00** nº de catálogo
- Contorno de protección
- Patrimonio arqueolóxico**
 - API - Área de Protección Integral
 - CPX - Contorno de protección de Xacemento
- Vías culturais**
 - Camiño de Santiago
 - Camiño Real
 - Contorno de protección de vías culturais

GRÁFICO DE FOLLAS
GRÁFICO DE HOJAS

A Bandeira				Silleda			
B2	B3	B4	A4	G6	G7	H6	H7
C2	C3	C4	B4	I5	I6	I7	H8
D3	D4	E3	D4	J5	J6	J7	J8
E3	E4	F3	E4	K6	K7	L5	L6
F3	F4	N6	F4	M5	M6	M7	L7
		N6	N7	N6	N7	O6	L6
				P6		P6	

F3
12 de 37

Concello de **SILLEDA**

ALFONSO BOTANA S.L.

36052_PXOM_202207_AP

Julio 2022 ETRS 89 29N
Julio 2022 EPSG: 25829

1:1.000

CONCELLO DE SILLEDA (PONTEVEDRA)
AYUNTAMIENTO DE SILLEDA (PONTEVEDRA)

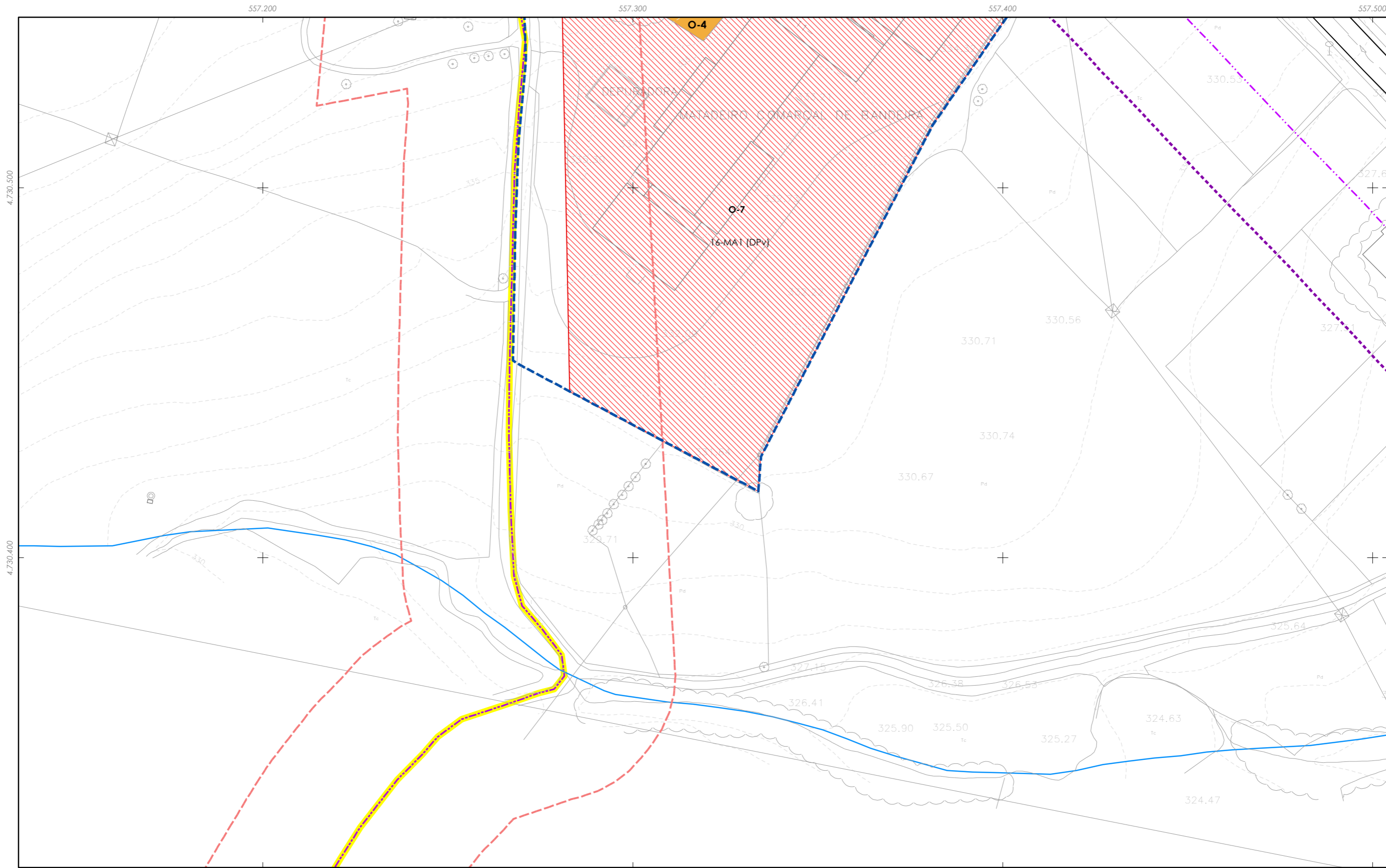
PLAN XERAL DE ORDENACIÓN MUNICIPAL
PLAN XERAL DE ORDENACIÓN MUNICIPAL

Alfonso Botana S.L.
Aprobación Provisional e Definitiva

V. PLANOS DE ORDENACIÓN
V. PLANOS DE ORDENACIÓN

V.06 ORDENACIÓN DISTRITO 1: NÚCLEO URBANO DE A BANDEIRA
V.06 ORDENACIÓN DISTRITO 1: NÚCLEO URBANO DE A BANDEIRA

0 12.5 25 50 Metros



CLASIFICACIÓN DO SOLO

- Delimitación de Solo Urbano
- Delimitación de núcleo rural
- Delimitación de Solo Urbanizable
 - SUD-R (Delimitado Residencial)
 - SUD-I (Delimitado Industrial)
- Solo urbano non consolidado
- Área Planeamento Incorporado

ORDENACIÓN

- O-1.1 Barrio orixinario
 - O-1.2 Barrio orixinario
 - O-2.1 Res. entre medianeiras compacta
 - O-2.2 Res. entre medianeiras con patio de quinteiro
 - O-2.3 Res. entre medianeiras Desenvolvemento liñal
 - O-3 Residencial bloque aberto
 - O-4 Residencial unifamiliar
 - O-5 Edificación de uso terciario
 - Actuacións illadas
- Aliñación de viario
 Aliñación de edificación
 Liña división alturas
 Liña de fondo edificatorio
 Liñas de cambio de ordenanza

Equipamentos (O-7)

- Zonas Verdes / Espazos Libres (O-6)
- código nº-SE (sistema existente) / nº-SN (sistema novo)
 (DPV) - Titularidade privada / (DPP) - Titularidade pública
- | | | | | | |
|-----------------|----------------|-----------------|-----------------------|-----------------|-------------------|
| Av ⁿ | Auditorio | MA ⁿ | Matadero | AL ⁿ | Áreas recreativas |
| Ad ⁿ | Administrativo | PR ⁿ | Parque bandeira | EL ⁿ | Espazos libres |
| Cr ⁿ | Camping | R ⁿ | Relixio | CR ⁿ | Campo de festa |
| CL ⁿ | Cemiterio | SA ⁿ | Sanitario-Asistencial | X ⁿ | Xardin |
| D ⁿ | Decorativo | SC ⁿ | Socio-Cultural | PN ⁿ | Parque |
| En ⁿ | Escola | | | | |
| GC ⁿ | Garda Civil | | | | |

Infraestruturas de comunicacións

- Sistema Xeral Viario (O-9)
- Aparcaoiros
- Rede estatal
- Rede autonómica
- Rede provincial
- Rede municipal

Liñas afección de estradas

- Calzada
- Liña Límite de edificación
- Liña de Dominio Público EST
- Liña de Dominio Público AUT
- Liña de afección EST
- Liña de afección AUT
- Liña de afección DEP

PATRIMONIO CULTURAL

- Patrimonio Cultural (O-8) 00.00
- nº de catálogo
- Contorno de protección
- Patrimonio arqueolóxico**
- API - Área de Protección Integral
- CPX - Contorno de protección de Xacemento
- Vías culturais**
- Camiño de Santiago
- Camiño Real
- Contorno de protección de vías culturais

GRÁFICO DE FOLLAS
GRÁFICO DE HOJAS

A Bandeira				Silleda			
B2	B3	B4	A4	G6	G7	H6	H7
C2	C3	C4	C4	J5	J6	J7	J8
D3	D4	E3	E4	K6	K7	L5	L6
F3	F4	N6	N7	M5	M6	M7	N6
		O6	P6				

F4
13 de 37

Concello de SILLEDA

ALFONSO BOTANA S.L.

36052_PXOM_202207_AP

Julio 2022 ERS 89 29N
Julio 2022 EPSG: 25829

1:1.000

CONCELLO DE SILLEDA (PONTEVEDRA)
AYUNTAMIENTO DE SILLEDA (PONTEVEDRA)

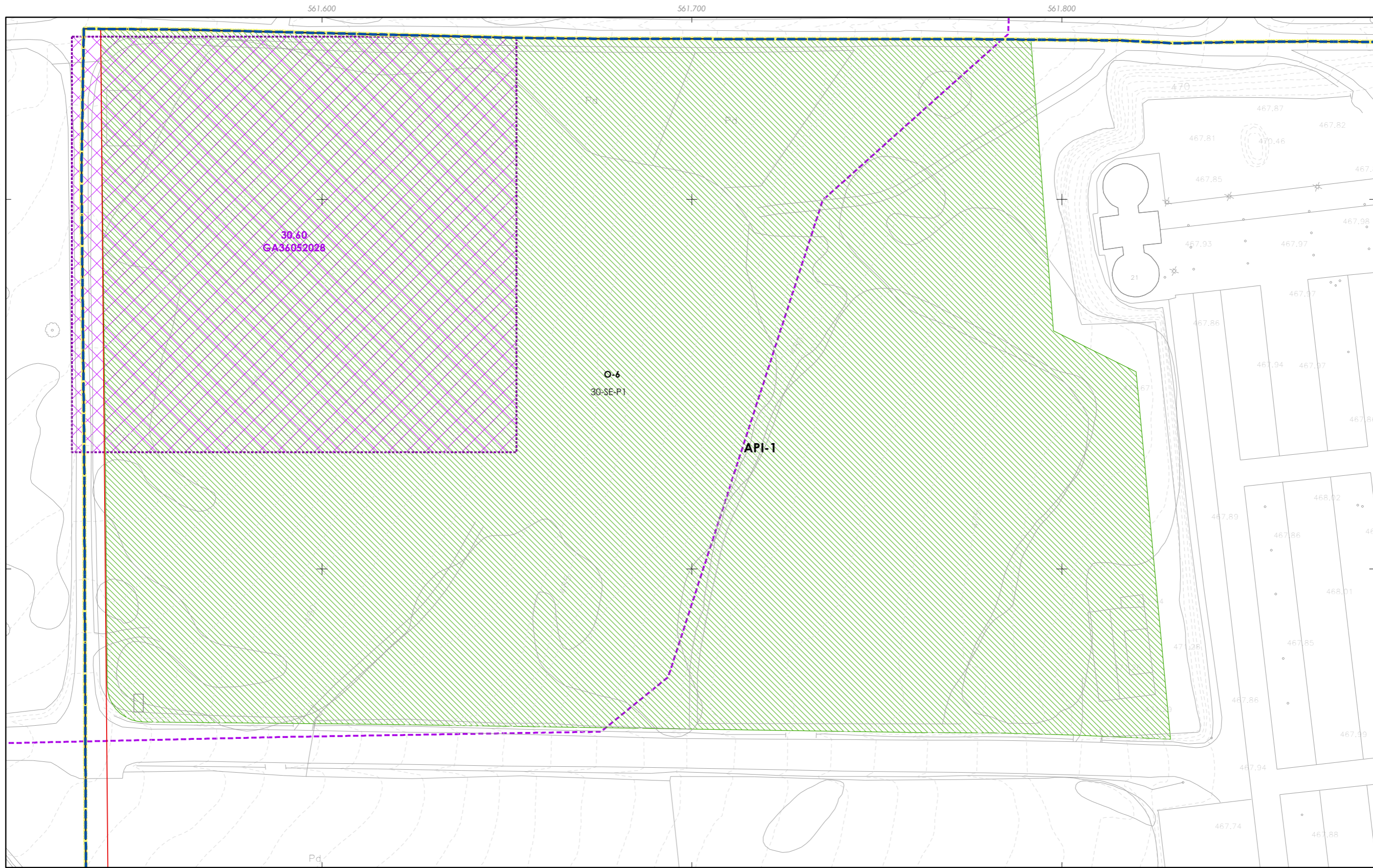
PLAN XERAL DE ORDENACIÓN MUNICIPAL
PLAN XERAL DE ORDENACIÓN MUNICIPAL

Alfonso Botana S.L.
Aprobación Provisional e Definitiva

V. PLANOS DE ORDENACIÓN
V. PLANOS DE ORDENACIÓN

V.06 ORDENACIÓN DISTRITO 1: NÚCLEO URBANO DE A BANDEIRA
V.06 ORDENACIÓN DISTRITO 1: NÚCLEO URBANO DE A BANDEIRA

0 12.5 25 50 Metros



CLASIFICACIÓN DO SOLO

- Delimitación de Solo Urbano
- Delimitación de núcleo rural
- Delimitación de Solo Urbanizable
 - SUD-R (Delimitado Residencial)
 - SUD-I (Delimitado Industrial)
- Solo urbano non consolidado
- Área Planeamento Incorporado

ORDENACIÓN

- O-1.1 Barrio orixinario
 - O-1.2 Barrio orixinario
 - O-2.1 Res. entre medianeiras compacta
 - O-2.2 Res. entre medianeiras con patio de quinteiro
 - O-2.3 Res. entre medianeiras Desenvolvemento liñal
 - O-3 Residencial bloque aberto
 - O-4 Residencial unifamiliar
 - O-5 Edificación de uso terciario
 - Actuacións illadas
- Aliñación de viario
 Aliñación de edificación
 Liña división alturas
 Liña de fondo edificatorio
 Liñas de cambio de ordenanza

n nº de plantas
 LP Libre Privado
 PB Prolongación de Baixo

Equipamentos (O-7)

- Zonas Verdes / Espazos Libres (O-6)
- código nº-SE (sistema existente) / nº-SN (sistema novo)
 (DIPV) - Titularidade privada / (DIPB) - Titularidade pública
- | | | |
|---------------------|-----------------------------|------------------------|
| ANº Auditorio | MAºº Moladouro | ALºº Áreas recreativas |
| ADºº Administrativo | PRºº Parque bandeira | ELºº Espazos libres |
| CRºº Camping | REºº Relixioso | CFºº Campo de festa |
| CEºº Cementerio | SAººº Sanitario-Asistencial | JAºº Jardín |
| DEºº Deportivo | SCºº Socio-Cultural | PAºº Parque |
| ENºº Escola | | |
| GCºº Garda Civil | | |
- Infraestruturas de comunicacións**
- Sistema Xeral Viario (O-9)
 - Aparcaoiros
 - Rede estatal
 - Rede autonómica
 - Rede provincial
 - Rede municipal
- Liñas afección de estradas**
- Calzada
 - Liña Límite de edificación
 - Liña de Dominio Público EST
 - Liña de Dominio Público AUT
 - Liña de afección EST
 - Liña de afección AUT
 - Liña de afección DEP

PATRIMONIO CULTURAL

- Patrimonio Cultural (O-8) **00.00** nº de catálogo
- Contorno de protección
- Patrimonio arqueolóxico**
- API - Área de Protección Integral
- CPX - Contorno de protección de Xacemento
- Vías culturais**
- Camiño de Santiago
- Camiño Real
- Contorno de protección de vías culturais

GRÁFICO DE FOLIAS
 GRÁFICO DE HOJAS

A Bandeira				Silleda			
B2	B3	B4	G6	G7	H6	H7	H8
C2	C3	C4	J5	J6	J7	J8	
D3	D4		K6	K7			
E3	E4		L5	L6	L7		
F3	F4		M5	M6	M7		
			N6	N7			
			O6				
			P6				

G6
14 de 37

Concello de SILEDA

ALFONSO BOTANA S.L.

36052_PXOM_202207_AP

Julio 2022 ERS 89 29N
 Julio 2022 EPSG: 25829

1:1.000

CONCELLO DE SILEDA (PONTEVEDRA)
 AYUNTAMIENTO DE SILEDA (PONTEVEDRA)

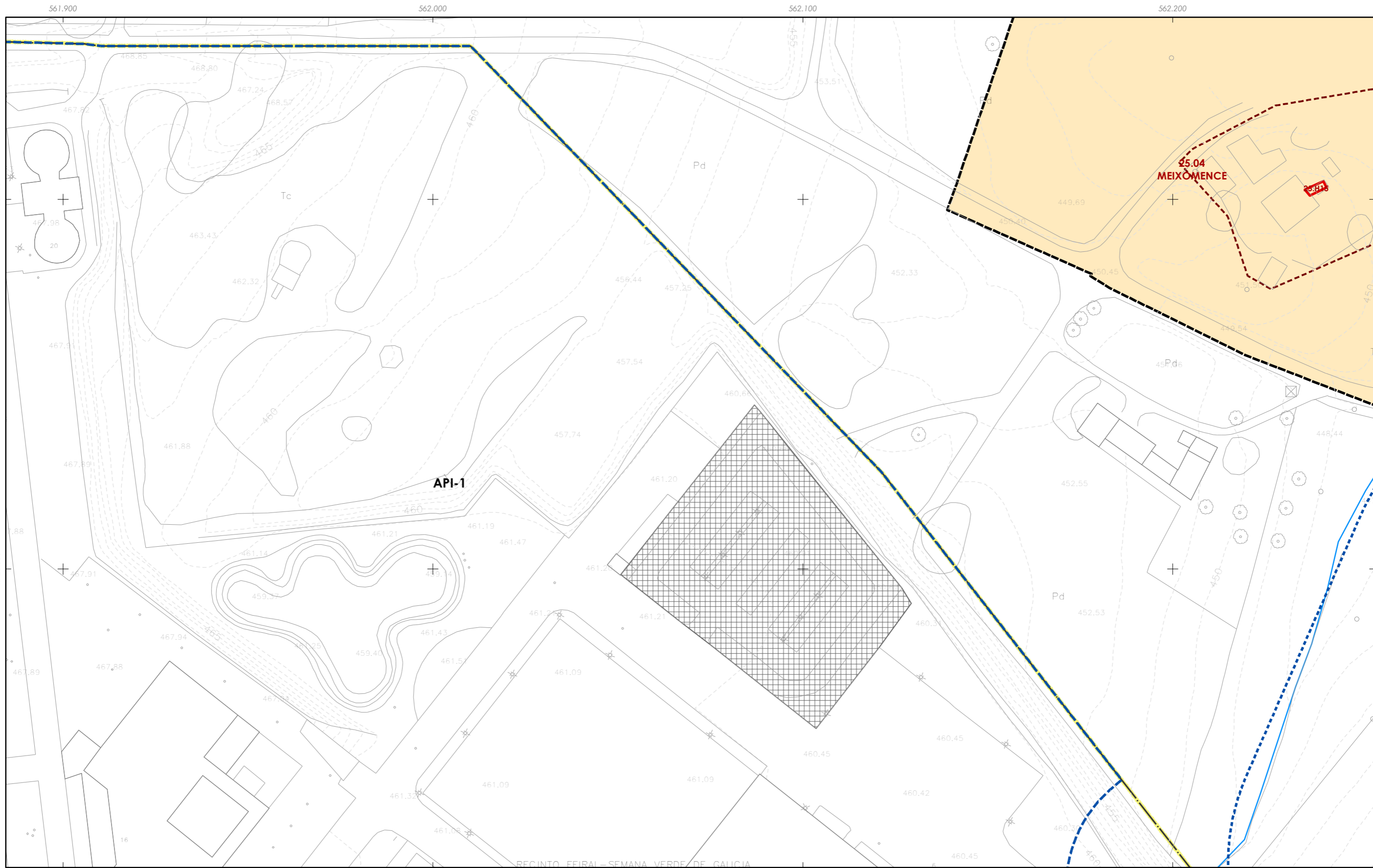
PLAN XERAL DE ORDENACIÓN MUNICIPAL
 PLAN XERAL DE ORDENACIÓN MUNICIPAL

Alfonso Botana S.L.
 Aprobación Provisional e Definitiva

V. PLANOS DE ORDENACIÓN
 V. PLANOS DE ORDENACIÓN

V.06 ORDENACIÓN DISTRITO 1: NÚCLEO URBANO DE SILEDA
 V.06 ORDENACIÓN DISTRITO 1: NÚCLEO URBANO DE SILEDA

0 12.5 25 50 Metros



CLASIFICACIÓN DO SOLO

- Delimitación de Solo Urbano
- Delimitación de núcleo rural
- Delimitación de Solo Urbanizable
 - SUD-R (Delimitado Residencial)
 - SUD-I (Delimitado Industrial)
- Solo urbano non consolidado
- Área Planeamento Incorporado

ORDENACIÓN

- O-1.1 Barrio orixinario
 - O-1.2 Barrio orixinario
 - O-2.1 Res. entre medianeiras compacta
 - O-2.2 Res. entre medianeiras con patio de quinteiro
 - O-2.3 Res. entre medianeiras Desenvolvemento liñal
 - O-3 Residencial bloque aberto
 - O-4 Residencial unifamiliar
 - O-5 Edificación de uso terciario
 - Actuacións illadas
- Aliñación de viario
 Aliñación de edificación
 Liña división alturas
 Liña de fondo edificatorio
 Liñas de cambio de ordenanza

Equipamentos (O-7)

- Zonas Verdes / Espazos Libres (O-6)
- código nº-SE (sistema existente) / nº-SN (sistema novo)
 (DIPV) - Titularidade privada / (DIPB) - Titularidade pública
- | | |
|--|---|
| <p>Infraestruturas de comunicacións</p> <ul style="list-style-type: none"> Sistema Xeral Viario (O-9) Aparcaoiros Rede estatal Rede autonómica Rede provincial Rede municipal | <p>Liñas afección de estradas</p> <ul style="list-style-type: none"> Calzada Liña Límite de edificación Liña de Dominio Público EST Liña de Dominio Público AUT Liña de afección EST Liña de afección AUT Liña de afección DEP |
|--|---|

PATRIMONIO CULTURAL

- Patrimonio Cultural (O-8) **00.00**
- Contorno de protección nº de catálogo
- Patrimonio arqueolóxico**
- API - Área de Protección Integral
- CPX - Contorno de protección de Xacemento
- Vías culturais**
- Camiño de Santiago
- Camiño Real
- Contorno de protección de vías culturais

GRÁFICO DE FOLIAS
GRÁFICO DE HOJAS

A Bandeira				Silleda			
B2	B3	B4	A4	G6	G7	H6	H8
C2	C3	C4		I5	I6	I7	I8
D3	D4			J5	J6	J7	J8
E3	E4			K6	K7		
F3	F4			L5	L6	L7	
				M5	M6	M7	
				N6	N7		
				O6			
				P6			

G7
15 de 37

Concello de SILEDA

ALFONSO BOTANA S.L.
ARQUITECTURA URBANÍSTICA E INGENIERÍA

36052_PXOM_202207_AP

Julio 2022 ETRS 89 29N
Julio 2022 EPSG: 25829

1:1.000

CONCELLO DE SILEDA (PONTEVEDRA)
AYUNTAMIENTO DE SILEDA (PONTEVEDRA)

PLAN XERAL DE ORDENACIÓN MUNICIPAL
PLAN XERAL DE ORDENACIÓN MUNICIPAL

Alfonso Botana S.L.
Aprobación Provisional e Definitiva

V. PLANOS DE ORDENACIÓN
V. PLANOS DE ORDENACIÓN

V.06 ORDENACIÓN DISTRITO 1: NÚCLEO URBANO DE SILEDA
V.06 ORDENACIÓN DISTRITO 1: NÚCLEO URBANO DE SILEDA

0 12.5 25 50 Metros



CLASIFICACIÓN DO SOLO

- Delimitación de Solo Urbano
- Delimitación de núcleo rural
- Delimitación de Solo Urbanizable
 - SUD-R (Delimitado Residencial)
 - SUD-I (Delimitado Industrial)
- Solo urbano non consolidado
- Área Planeamento Incorporado

ORDENACIÓN

- O-1.1 Barrio orixinario
 - O-1.2 Barrio orixinario
 - O-2.1 Res. entre medianeiras compacta
 - O-2.2 Res. entre medianeiras con patio de quinteiro
 - O-2.3 Res. entre medianeiras Desenvolvemento liñal
 - O-3 Residencial bloque aberto
 - O-4 Residencial unifamiliar
 - O-5 Edificación de uso terciario
 - Actuacións illadas
- Aliñación de viario
 Liña división alturas
 Aliñación de edificación
 Liña de fondo edificatorio
 Liñas de cambio de ordenanza

Equipamentos (O-7)

- Zonas Verdes / Espazos Libres (O-6)
- código nº-SE (sistema existente) / nº-SN (sistema novo)
 (DIPV) - Titularidade privada / (DIPB) - Titularidade pública
- | | | |
|--|--|---|
| <p>Anº Auditorio</p> <p>Adnº Administrativo</p> <p>Cnº Camping</p> <p>CLnº Cemento</p> <p>Dnº Deportivo</p> <p>Enº Escola</p> <p>GCnº Garda Civil</p> | <p>MAnº Mercado</p> <p>PNnº Parque bandeiras</p> <p>Rnº Rrecreo</p> <p>SA nº Sanitario-Asistencial</p> <p>SCnº Socio-Cultural</p> | <p>ALnº Área recreativa</p> <p>ELnº Espazos libres</p> <p>CFnº Campo de festa</p> <p>Arnº Areal</p> <p>PNnº Parque</p> |
|--|--|---|

Infraestruturas de comunicacións

- Sistema Xeral Viario (O-9)
- Aparcaoiros
- Rede estatal
- Rede autonómica
- Rede provincial
- Rede municipal

Liñas afección de estradas

- Calzada
- Liña Límite de edificación
- Liña de Dominio Público EST
- Liña de Dominio Público AUT
- Liña de afección EST
- Liña de afección AUT
- Liña de afección DEP

PATRIMONIO CULTURAL

- Patrimonio Cultural (O-8) **00.00** nº de catálogo
- Contorno de protección
- Patrimonio arqueolóxico**
- API - Área de Protección Integral
- CPX - Contorno de protección de Xacemento
- Vías culturais**
- Camiño de Santiago
- Camiño Real
- Contorno de protección de vías culturais

GRÁFICO DE FOLIAS
GRÁFICO DE HOJAS

A Bandeira				Silleda			
B2	B3	B4	H6	H7	H8		
C2	C3	C4	J5	J6	J7	J8	
D3	D4		K6	K7			
E3	E4		L5	L6	L7		
F3	F4		M5	M6	M7		
			N6	N7			
			O6				
			P6				

H6
16 de 37

Concello de SILEDA

ALFONSO BOTANA S.L.
ARQUITECTURA URBANÍSTICA E INGENIERÍA

36052_PXOM_202207_AP

Julio 2022 ERS 89 29N
Julio 2022 EPSG: 25829

1:1.000

CONCELLO DE SILEDA (PONTEVEDRA)
AYUNTAMIENTO DE SILEDA (PONTEVEDRA)

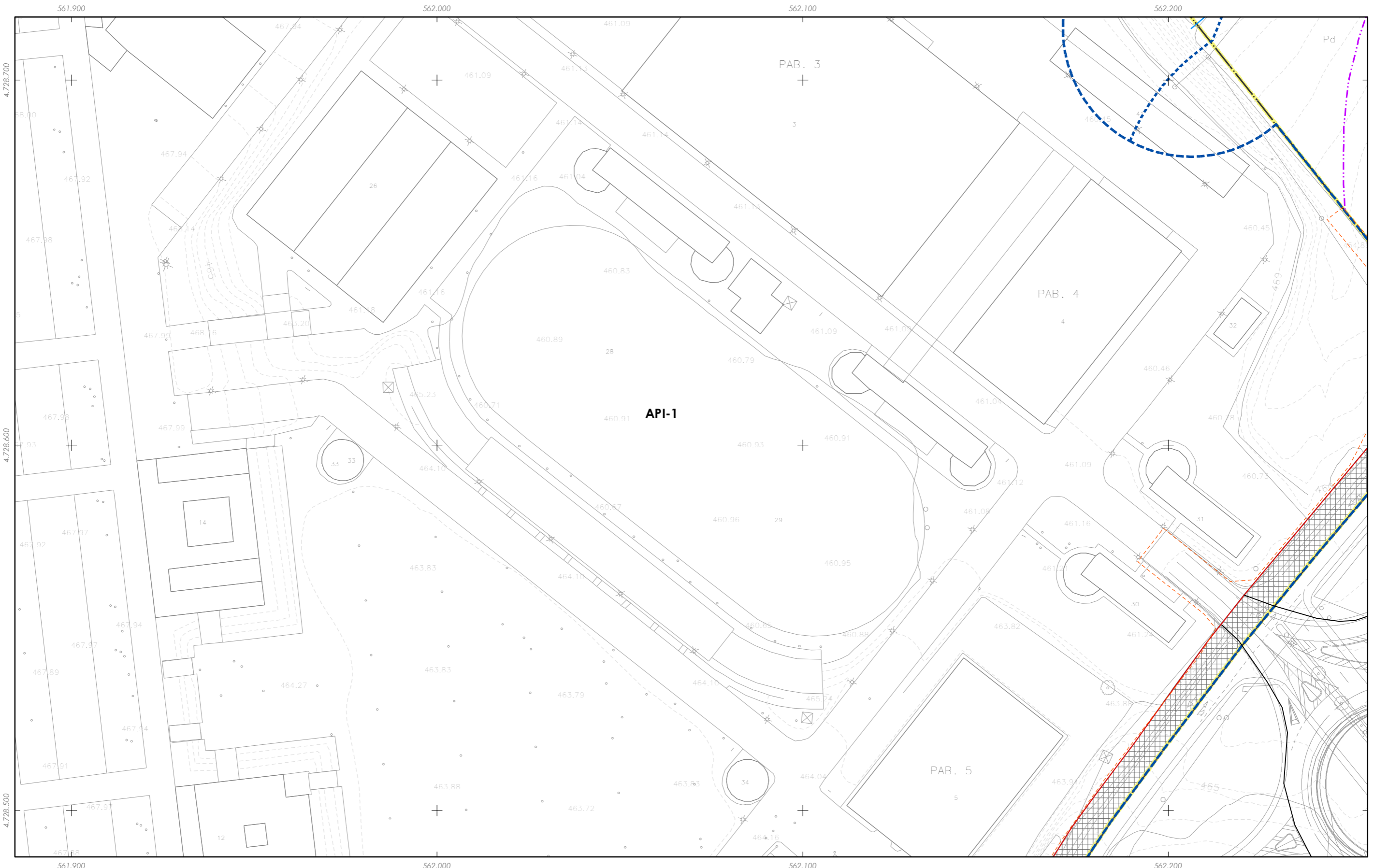
PLAN XERAL DE ORDENACIÓN MUNICIPAL
PLAN XERAL DE ORDENACIÓN MUNICIPAL

Alfonso Botana S.L.
Aprobación Provisional e Definitiva

V. PLANOS DE ORDENACIÓN
V. PLANOS DE ORDENACIÓN

V.06 ORDENACIÓN DISTRITO 1: NÚCLEO URBANO DE SILEDA
V.06 ORDENACIÓN DISTRITO 1: NÚCLEO URBANO DE SILEDA

0 12.5 25 50 Metros



CLASIFICACIÓN DO SOLO

- Delimitación de Solo Urbano
- Delimitación de núcleo rural
- Delimitación de Solo Urbanizable
 - SUD-R (Delimitado Residencial)
 - SUD-I (Delimitado Industrial)
- Solo urbano non consolidado
- Área Planeamento Incorporado

ORDENACIÓN

- O-1.1 Barrio orixinario
- O-1.2 Barrio orixinario
- O-2.1 Res. entre medianeiras compacta
- O-2.2 Res. entre medianeiras con patio de quinteiro
- O-2.3 Res. entre medianeiras Desenvolvemento liñal
- O-3 Residencial bloque aberto
- O-4 Residencial unifamiliar
- O-5 Edificación de uso terciario
- Actuacións illadas

Simbolos:

- n nº de plantas
- LP Libre Privado
- PB Prolongación de Baixo

Liñas:

- Liña división alturas
- Liña de fondo edificatorio
- Liñas de cambio de ordenación

Equipamentos (O-7)

Zonas Verdes / Espazos Libres (O-6)

Infraestruturas de comunicacións

- Sistema Xeral Viario (O-9)
- Aparcaoiros
- Rede estatal
- Rede autonómica
- Rede provincial
- Rede municipal

Liñas afectación de estradas

- Calzada
- Liña Límite de edificación
- Liña de Dominio Público EST
- Liña de Dominio Público AUT
- Liña de afectación EST
- Liña de afectación AUT
- Liña de afectación DEP

Simbolos:

- MA nº Auditorio
- AD nº Administrativo
- CR nº Camping
- CE nº Cementerio
- DR nº Deportivo
- EN nº Escola
- GC nº Garda Civil
- MA nº Moladouro
- PR nº Parque zombeira
- RE nº Releixo
- SA nº Sanitario-Assistencial
- SC nº Socio-Cultural
- AL nº Área recreativas
- EL nº Espazos libres
- CF nº Campo de festa
- AR nº Xardín
- PA nº Parque

PATRIMONIO CULTURAL

- Patrimonio Cultural (O-8) **00.00** nº de catálogo
- Contorno de protección

Patrimonio arqueolóxico

- API - Área de Protección Integral
- CPX - Contorno de protección de Xacemento

Vías culturais

- Camiño de Santiago
- Camiño Real
- Contorno de protección de vías culturais

GRÁFICO DE FOLIAS

GRÁFICO DE HOJAS

A Bandeira				Silleda			
B2	B3	B4		G6	G7	G8	
C2	C3	C4		I5	I6	I7	I8
D3	D4			K6	K7		
E3	E4			L5	L6	L7	
F3	F4			M5	M6	M7	
				N6	N7		
				O6			
				P6			

H7
17 de 37

CONCELLO DE SILLEDA (PONTEVEDRA)
AYUNTAMIENTO DE SILLEDA (PONTEVEDRA)

PLAN XERAL DE ORDENACIÓN MUNICIPAL
PLAN XERAL DE ORDENACIÓN MUNICIPAL

Alfonso Botana S.L.
Aprobación Provisional e Definitiva

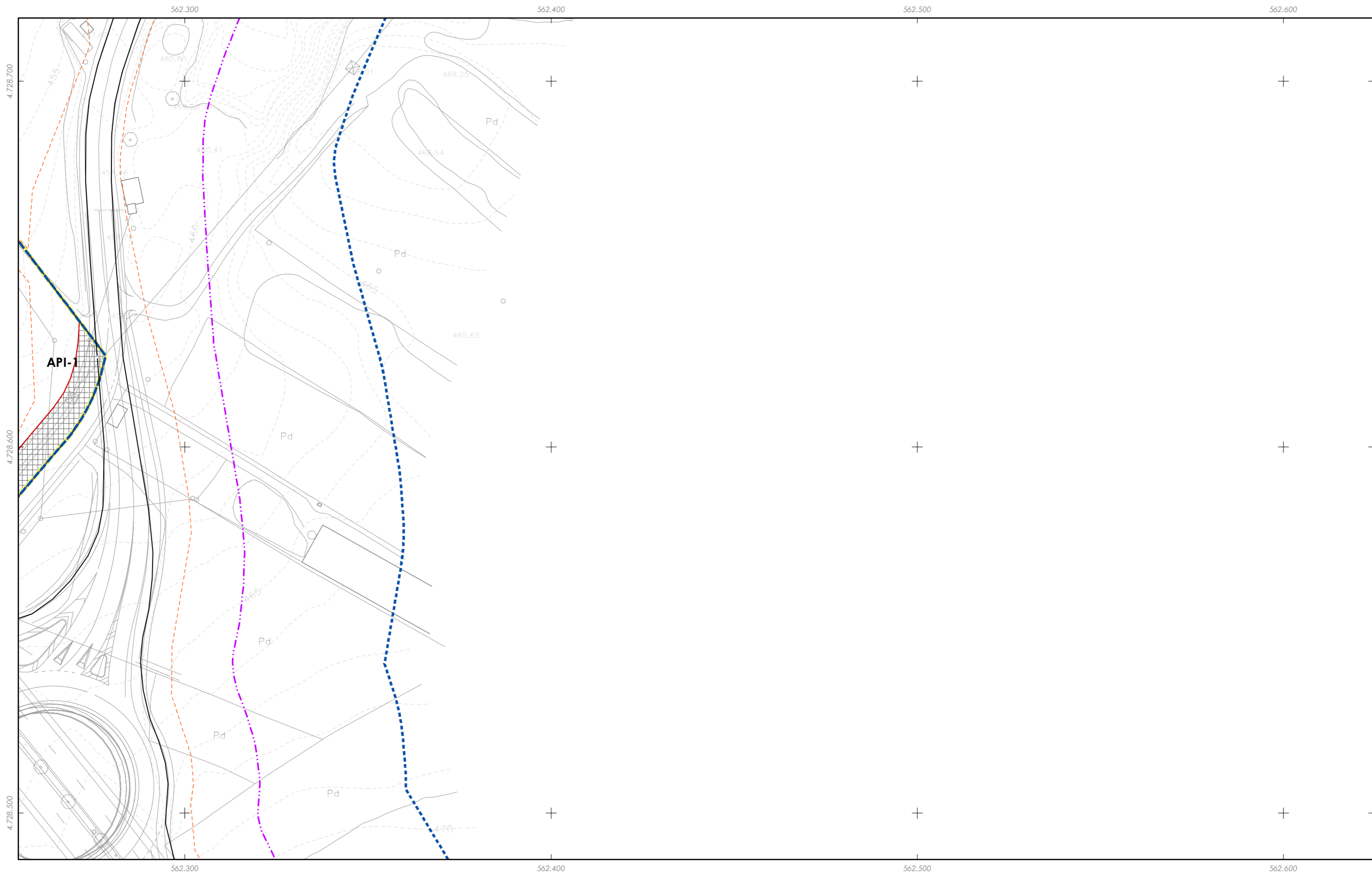
V. PLANOS DE ORDENACIÓN
V. PLANOS DE ORDENACIÓN

V.06 ORDENACIÓN DISTRITO 1: NÚCLEO URBANO DE SILLEDA
V.06 ORDENACIÓN DISTRITO 1: NÚCLEO URBANO DE SILLEDA

36052_PXOM_202207_AP
Xullo 2022 ERS 89 29N
Julio 2022 EPSG: 25829

1:1.000

0 12.5 25 50 Metros



CLASIFICACIÓN DO SOLO

- Delimitación de Solo Urbano
- Delimitación de núcleo rural
- Delimitación de Solo Urbanizable
 - SUD-R (Delimitado Residencial)
 - SUD-I (Delimitado Industrial)
- Solo urbano non consolidado
- Área Planeamento Incorporado

ORDENACIÓN

- O-1.1 Barrio orixinario
 - O-1.2 Barrio orixinario
 - O-2.1 Res. entre medianeiras compacta
 - O-2.2 Res. entre medianeiras con patio de quinteiro
 - O-2.3 Res. entre medianeiras Desenvolvemento liñal
 - O-3 Residencial bloque aberto
 - O-4 Residencial unifamiliar
 - O-5 Edificación de uso terciario
 - Actuacións illadas
- n nº de plantas
 LP Libre Privado
 PB Prolongación de Baixo
- Aliñación de viario
 - Aliñación de edificación
 - Liña división alturas
 - Liña de fondo edificatorio
 - Liñas de cambio de ordenanza

Equipamentos (O-7)

- Zonas Verdes / Espazos Libres (O-6)
- código nº-SE (sistema existente) / nº-SN (sistema novo)
(DIPV) - Titularidade privada / (DIPB) - Titularidade pública
- | | | | | | |
|------|----------------|-------|-----------------------|------|-------------------|
| Anº | Auditorio | MAnº | Moladouro | ANº | Áreas recreativas |
| ADnº | Administrativo | PNnº | Parque bandeiras | ELnº | Espazos libres |
| Cnº | Camping | Rnº | Relixioso | CFnº | Campo de festa |
| CLnº | Cemiterio | SAAnº | Sanitario-Asistencial | Jnº | Jardín |
| Dnº | Deportivo | SCnº | Socio-Cultural | PNnº | Parque |
| Enº | Escola | | | | |
| GCnº | Garda Civil | | | | |
- Infraestruturas de comunicacións**
- Sistema Xeral Viario (O-9)
 - Aparcadoiros
 - Rede estatal
 - Rede autonómica
 - Rede provincial
 - Rede municipal
- Liñas afección de estradas**
- Calzada
 - Liña Límite de edificación
 - Liña de Dominio Público EST
 - Liña de Dominio Público AUT
 - Liña de afección EST
 - Liña de afección AUT
 - Liña de afección DEP

PATRIMONIO CULTURAL

- Patrimonio Cultural (O-8) **00.00**
- Contorno de protección **nº de catálogo**
- Patrimonio arqueolóxico**
- API - Área de Protección Integral
- CPX - Contorno de protección de Xacemento
- Vías culturais**
- Camiño de Santiago
- Camiño Real
- Contorno de protección de vías culturais

GRÁFICO DE FOLIAS
GRÁFICO DE HOJAS

A Bandeira				Silleda			
B2	B3	B4	A4	G6	G7	H6	H7
C2	C3	C4	B4	I5	I6	I7	H8
D3	D4		C4	J5	J6	J7	J8
E3	E4		D4	K6	K7		
F3	F4		E4	L5	L6	L7	
			F4	M5	M6	M7	
				N6	N7		
				O6			
				P6			

H8
18 de 37

Concello de SILLEDA

ALFONSO BOTANA S.L.

36052_PXOM_202207_AP

Julio 2022 ETRS 89 29N
Julio 2022 EPSG: 25829

CONCELLO DE SILLEDA (PONTEVEDRA)
AYUNTAMIENTO DE SILLEDA (PONTEVEDRA)

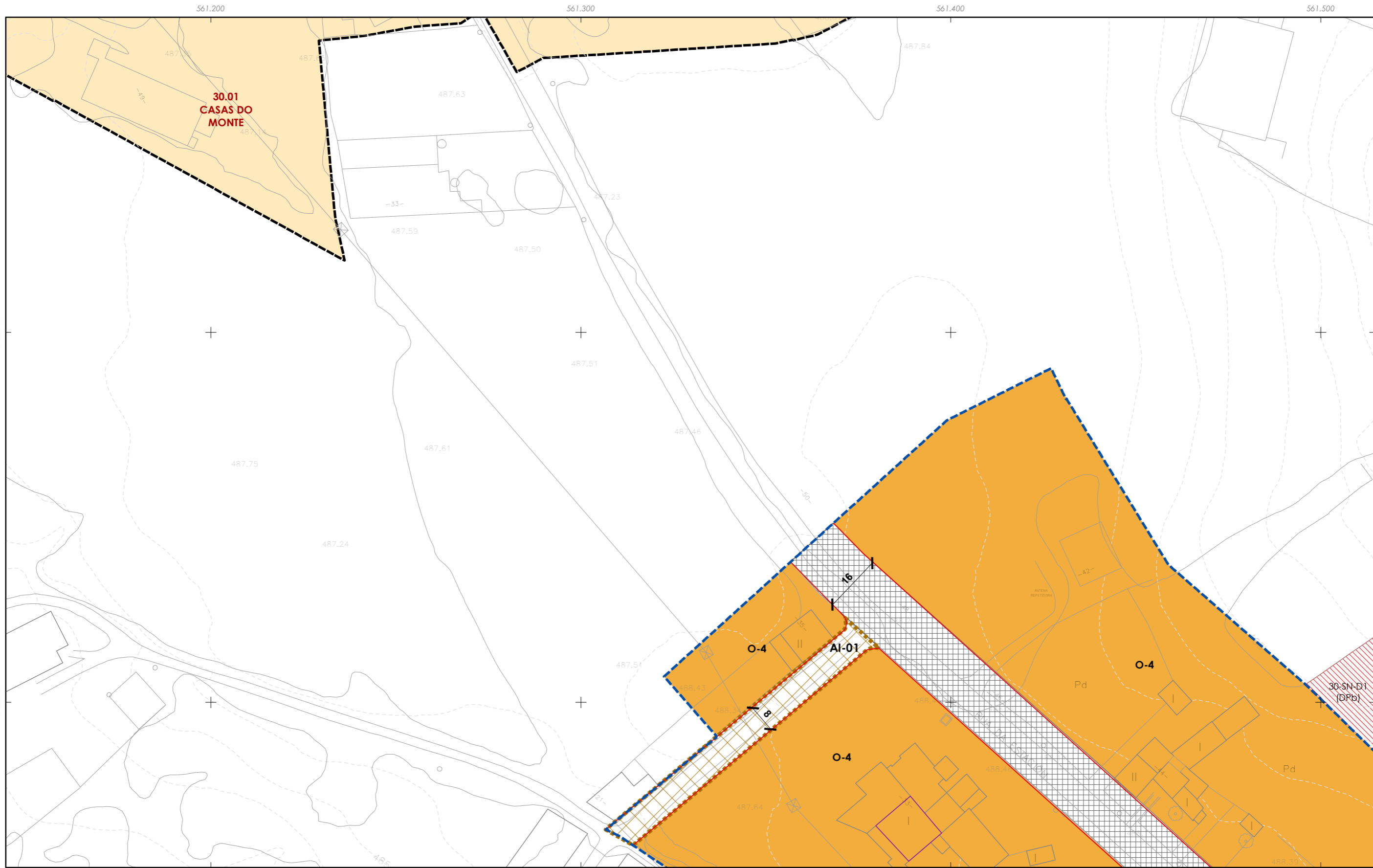
PLAN XERAL DE ORDENACIÓN MUNICIPAL
PLAN XERAL DE ORDENACIÓN MUNICIPAL

Alfonso Botana S.L.
Aprobación Provisional e Definitiva

V. PLANOS DE ORDENACIÓN
V. PLANOS DE ORDENACIÓN

V.06 ORDENACIÓN DISTRITO 1: NÚCLEO URBANO DE SILLEDA
V.06 ORDENACIÓN DISTRITO 1: NÚCLEO URBANO DE SILLEDA

0 12.5 25 50 Metros



CLASIFICACIÓN DO SOLO

- Delimitación de Solo Urbano
- Delimitación de núcleo rural
- Delimitación de Solo Urbanizable
 - SUD-R (Delimitado Residencial)
 - SUD-I (Delimitado Industrial)
- Solo urbano non consolidado
- Área Planeamento Incorporado

ORDENACIÓN

- O-1.1 Barrio orixinario
 - O-1.2 Barrio orixinario
 - O-2.1 Res. entre medianeiras compacta
 - O-2.2 Res. entre medianeiras con patio de quinteiro
 - O-2.3 Res. entre medianeiras Desenvolvemento liñal
 - O-3 Residencial bloque aberto
 - O-4 Residencial unifamiliar
 - O-5 Edificación de uso terciario
 - Actuacións illadas
- Aliñación de viario
 Aliñación de edificación
 Liña división alturas
 Liña de fondo edificatorio
 Liñas de cambio de ordenanza

Equipamentos (O-7)

- Zonas Verdes / Espazos Libres (O-6)
- código nº-SE (sistema existente) / nº-SN (sistema novo)
 (DIPV) - Titularidade privada / (DIPB) - Titularidade pública
- | | | |
|---|---|---|
| <ul style="list-style-type: none"> Anfº Auditorio Admº Administrativo Crº Camping Cbrº Cementerio Drº Deportivo Escº Escola GCº Garda Civil | <ul style="list-style-type: none"> MArº Moladouro PRº Parque bandeira Rº Rrecreo SAº Sanitario-Asistencial SCº Socio-Cultural | <ul style="list-style-type: none"> ALº Areeas recreativas ELº Espazos libres CFº Campo de festa Xº Xardín Pº Parque |
|---|---|---|
- Infraestruturas de comunicacións**
- Sistema Xeral Viario (O-9)
 - Aparcadoiros
 - Rede estatal
 - Rede autonómica
 - Rede provincial
 - Rede municipal
- Liñas afección de estradas**
- Calzada
 - Liña Límite de edificación
 - Liña de Dominio Público EST
 - Liña de Dominio Público AUT
 - Liña de afección EST
 - Liña de afección AUT
 - Liña de afección DEP

PATRIMONIO CULTURAL

- Patrimonio Cultural (O-8) **00.00** nº de catálogo
- Contorno de protección
- Patrimonio arqueolóxico**
- API - Área de Protección Integral
- CPX - Contorno de protección de Xacemento
- Vías culturais**
- Camiño de Santiago
- Camiño Real
- Contorno de protección de vías culturais

GRÁFICO DE FOLIAS
GRÁFICO DE HOJAS

A Bandeira				Silleda			
B2	B3	B4	A4	G6	G7	H6	H7
C2	C3	C4	J5	J6	J7	J8	H8
D3	D4	E3	E4	K6	K7	L5	L6
F3	F4	M5	M6	M7	N6	N7	O6
							P6

15
19 de 37

Concello de SILEDA

ALFONSO BOTANA S.L.
ARQUITECTURA URBANÍSTICA E INGENIERÍA

36052_PXOM_202207_AP

Julio 2022 ETRS 89 29N
Julio 2022 EPSG: 25829

1:1.000

CONCELLO DE SILEDA (PONTEVEDRA)
AYUNTAMIENTO DE SILEDA (PONTEVEDRA)

PLAN XERAL DE ORDENACIÓN MUNICIPAL
PLAN XERAL DE ORDENACIÓN MUNICIPAL

Alfonso Botana S.L.
Aprobación Provisional e Definitiva

V. PLANOS DE ORDENACIÓN
V. PLANOS DE ORDENACIÓN

V.06 ORDENACIÓN DISTRITO 1: NÚCLEO URBANO DE SILEDA
V.06 ORDENACIÓN DISTRITO 1: NÚCLEO URBANO DE SILEDA

0 12.5 25 50 Metros



CLASIFICACIÓN DO SOLO

- Delimitación de Solo Urbano
- Delimitación de núcleo rural
- Delimitación de Solo Urbanizable
 - SUD-R (Delimitado Residencial)
 - SUD-I (Delimitado Industrial)
- Solo urbano non consolidado
- Área Planeamento Incorporado

ORDENACIÓN

- O-1.1 Barrio orixinario
- O-1.2 Barrio orixinario
- O-2.1 Res. entre medianeiras compacta
- O-2.2 Res. entre medianeiras con patio de quinteiro
- O-2.3 Res. entre medianeiras Desenvolvemento liñal
- O-3 Residencial bloque aberto
- O-4 Residencial unifamiliar
- O-5 Edificación de uso terciario
- Actuacións illadas

Alíñación de viario

- Alíñación de viario
- Alíñación de edificación

Liña división alturas

- Liña división alturas
- Liña de fondo edificatorio
- Liñas de cambio de ordenación

Equipamentos (O-7)

- Auditorio
- Administrativo
- Camping
- Cemiterio
- Deportivo
- Escola
- Garda Civil
- Moladouro
- Parque bandeiras
- Relixioso
- Sanitario-Asistencial
- Socio-Cultural
- Moladouro
- Parque bandeiras
- Relixioso
- Sanitario-Asistencial
- Socio-Cultural

Zonas Verdes / Espazos Libres (O-6)

- Parque
- Áreas recreativas
- Espazos libres
- Campo do festo
- Xardín
- Parque

Equipamentos (O-7)

Zonas Verdes / Espazos Libres (O-6)

Infraestruturas de comunicacións

- Sistema Xeral Viario (O-9)
- Aparcadoiros
- Rede estatal
- Rede autonómica
- Rede provincial
- Rede municipal

Liñas afección de estradas

- Calzada
- Liña límite de edificación
- Liña de Dominio Público EST
- Liña de Dominio Público AUT
- Liña de afección EST
- Liña de afección AUT
- Liña de afección DEP

PATRIMONIO CULTURAL

- Patrimonio Cultural (O-8)
- Contorno de protección
- Patrimonio arqueolóxico
 - API - Área de Protección Integral
 - CPX - Contorno de protección de Xacemento
- Vías culturais
 - Camión de Santiago
 - Camión Real
 - Contorno de protección de vías culturais

00.00 nº de catálogo

GRÁFICO DE FOLIAS

GRÁFICO DE HOJAS

A Bandeira				Silleda			
B2	B3	B4		G6	G7		
C2	C3	C4		H6	H7	H8	
D3	D4			J5	J6	J7	J8
E3	E4			K6	K7		
F3	F4			L5	L6	L7	
				M5	M6	M7	
				N6	N7		
				O6			
				P6			

16 de 20 de 37

CONCELLO DE SILLEDA (PONTEVEDRA)

AYUNTAMIENTO DE SILEDA (PONTEVEDRA)

PLAN XERAL DE ORDENACIÓN MUNICIPAL

PLAN XERAL DE ORDENACIÓN MUNICIPAL

Alfonso Botana S.L.

Aprobación Provisional e Definitiva

V. PLANOS DE ORDENACIÓN

V. PLANOS DE ORDENACIÓN

V.06 ORDENACIÓN DISTRITO 1: NÚCLEO URBANO DE SILLEDA

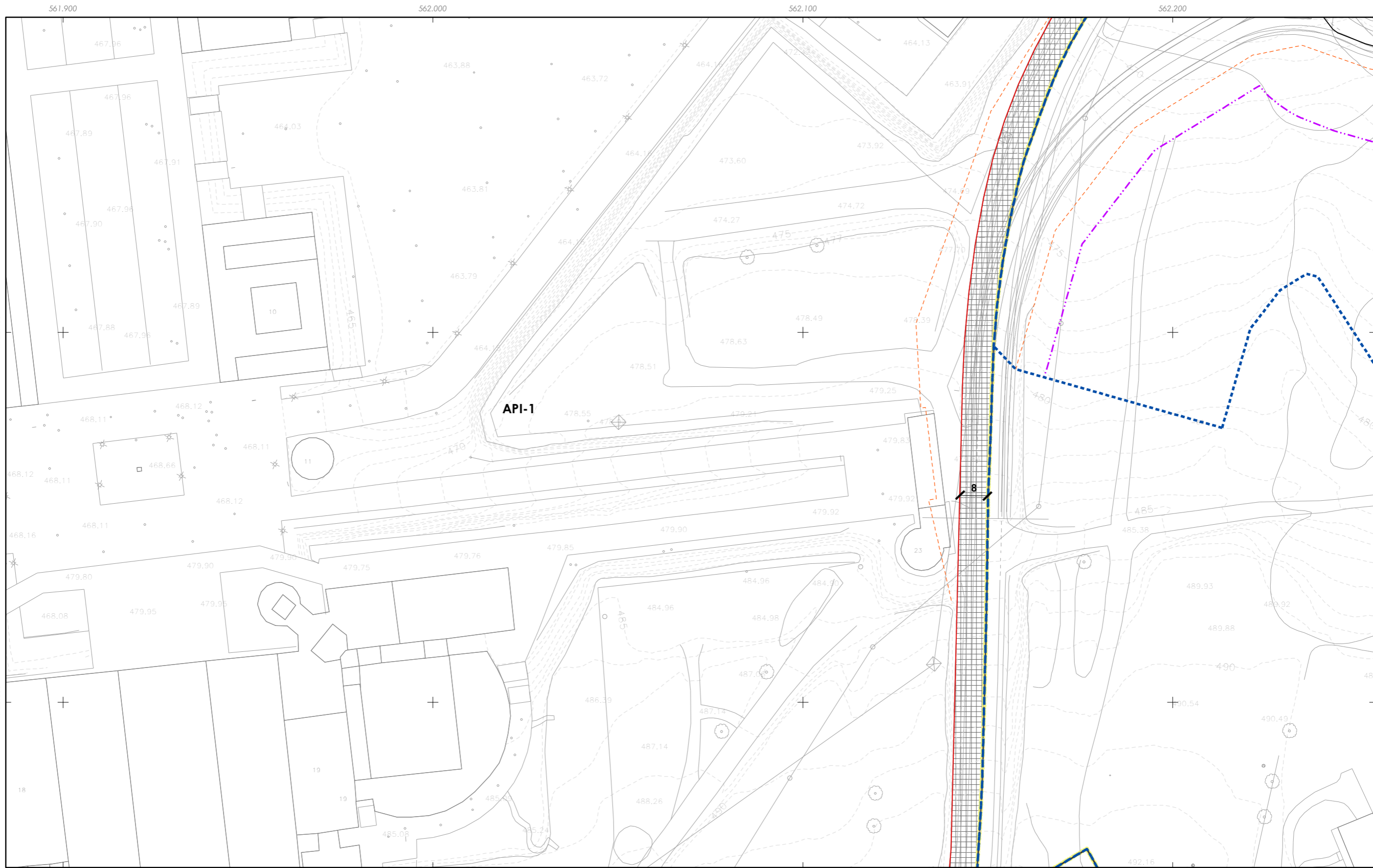
V.06 ORDENACIÓN DISTRITO 1: NÚCLEO URBANO DE SILLEDA

36052_PXOM_202207_AP

Julio 2022 ERS 89 29N
Julio 2022 EPSG: 25829

1:1.000

0 12.5 25 50 Metros



CLASIFICACIÓN DO SOLO

- Delimitación de Solo Urbano
- Delimitación de núcleo rural
- Delimitación de Solo Urbanizable
 - SUD-R (Delimitado Residencial)
 - SUD-I (Delimitado Industrial)
- Solo urbano non consolidado
- Área Planeamento Incorporado

ORDENACIÓN

- O-1.1 Barrio orixinario
 - O-1.2 Barrio orixinario
 - O-2.1 Res. entre medianeiras compacta
 - O-2.2 Res. entre medianeiras con patio de quinteiro
 - O-2.3 Res. entre medianeiras Desenvolvemento liñal
 - O-3 Residencial bloque aberto
 - O-4 Residencial unifamiliar
 - O-5 Edificación de uso terciario
 - Actuacións illadas
- nº de plantas
 LP Libre Privado
 PB Prolongación de Baixo
- Aliñación de viario
 Aliñación de edificación
 Liña división alturas
 Liña de fondo edificatorio
 Liñas de cambio de ordenación

Equipamentos (O-7)

- Zonas Verdes / Espazos Libres (O-6)
- código nº-SE (sistema existente) / nº-SN (sistema novo)
 (DIPV) - Titularidade privada / (DIPB) - Titularidade pública
- | | |
|---|---|
| <p>Infraestruturas de comunicacións</p> <ul style="list-style-type: none"> Sistema Xeral Viario (O-9) Aparcadoiros Rede estatal Rede autonómica Rede provincial Rede municipal | <p>Liñas afección de estradas</p> <ul style="list-style-type: none"> Calzada Liña Límite de edificación Liña de Dominio Público EST Liña de Dominio Público AUT Liña de afección EST Liña de afección AUT Liña de afección DEP |
|---|---|
- Infraestruturas de comunicacións**
 MA nº Auditorio
 AD nº Administrativo
 CR nº Camping
 CE nº Cementerio
 DR nº Deportivo
 EN nº Escola
 GC nº Garda Civil
 MA nº Mercado
 PR nº Parque zombeira
 RA nº Rrecreativo
 SA nº Sanitario-Asistencial
 SC nº Socio-Cultural
 AL nº Área recreativa
 EL nº Espazo libre
 CR nº Campo de festa
 AR nº Areal
 PA nº Parque

PATRIMONIO CULTURAL

- Patrimonio Cultural (O-8) **00.00**
- Contorno de protección nº de catálogo
- Patrimonio arqueolóxico**
- API - Área de Protección Integral
- CPX - Contorno de protección de Xacemento
- Vías culturais**
- Camiño de Santiago
- Camiño Real
- Contorno de protección de vías culturais

GRÁFICO DE FOLIAS
GRÁFICO DE HOJAS

A Bandeira				Silleda			
B2	B3	B4	A4	G6	G7	H6	H7
C2	C3	C4	J5	J6	J7	J8	H8
D3	D4	E3	K6	K7	L5	L6	L7
F3	F4	M5	M6	M7	N6	N7	O6
			P6				

17
21 de 37

Concello de SILEDA

ALFONSO BOTANA S.L.

36052_PXOM_202207_AP

Julio 2022 ERS 89 29N
Julio 2022 EPSG: 25829

1:1.000

CONCELLO DE SILEDA (PONTEVEDRA)

AYUNTAMIENTO DE SILEDA (PONTEVEDRA)

PLAN XERAL DE ORDENACIÓN MUNICIPAL

PLAN XERAL DE ORDENACIÓN MUNICIPAL

Alfonso Botana S.L.

Aprobación Provisional e Definitiva

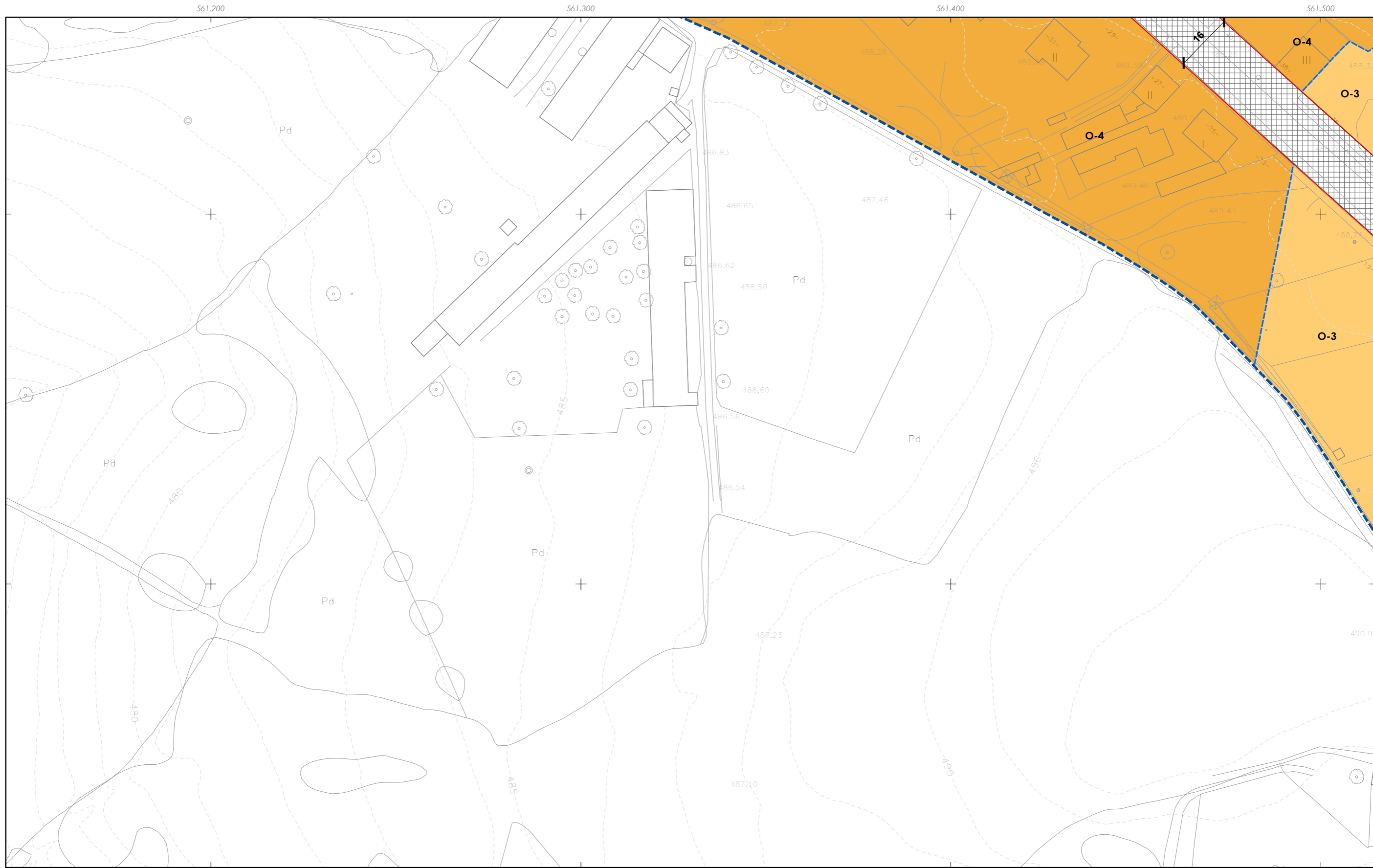
V. PLANOS DE ORDENACIÓN

V. PLANOS DE ORDENACIÓN

V.06 ORDENACIÓN DISTRITO 1: NÚCLEO URBANO DE SILEDA

V.06 ORDENACIÓN DISTRITO 1: NÚCLEO URBANO DE SILEDA

0 12.5 25 50 Metros



CLASIFICACIÓN DO SOLO

- Delimitación de Solo Urbano
- Delimitación de núcleo rural
- Delimitación de Solo Urbanizable
 - SUD-R (Delimitado Residencial)
 - SUD-I (Delimitado Industrial)
- Solo urbano non consolidado
- Área Planeamento Incorporado

ORDENACIÓN

- O-1.1 Barrio orixinario
 - O-1.2 Barrio orixinario
 - O-2.1 Res. entre medianeiras compacta
 - O-2.2 Res. entre medianeiras con patio de quinteiro
 - O-2.3 Res. entre medianeiras Desenvolvemento liñal
 - O-3 Residencial bloque aberto
 - O-4 Residencial unifamiliar
 - O-5 Edificación de uso terciario
 - Actuacións illadas
- Aliñación de viario
 Liña división alturas
 Aliñación de edificación
 Liña de fondo edificatorio
 Liñas de cambio de ordenanza

- n nº de plantas
- LP Libre Privado
- PB Prolongación de Baixo

Equipamentos (O-7)

- Zonas Verdes / Espazos Libres (O-6)
- código nº-SE (sistema existente) / nº-SN (sistema novo)
(DIPV) - Titularidade privada / (DIPB) - Titularidade pública
- | | | | | | |
|-----|----------------|-----|-----------------------|-----|-------------------|
| Anº | Auditorio | MAº | Moladouro | ALº | Áreas recreativas |
| ADº | Administrativo | PRº | Parque xantabeira | ELº | Espazos libres |
| CRº | Camping | REº | Relevo | CFº | Campo do festo |
| CEº | Cemiterio | SAº | Sanitario-Asistencial | JAº | Jardín |
| DEº | Deportivo | SCº | Socio-Cultural | PAº | Parque |
| ESº | Escola | | | | |
| GCº | Garda Civil | | | | |
- Infraestruturas de comunicacións**
- Sistema Xeral Viario (O-9)
 - Aparcadoiros
 - Rede estatal
 - Rede autonómica
 - Rede provincial
 - Rede municipal
- Liñas afección de estradas**
- Calzada
 - Liña Límite de edificación
 - Liña de Dominio Público EST
 - Liña de Dominio Público AUT
 - Liña de afección EST
 - Liña de afección AUT
 - Liña de afección DEP

PATRIMONIO CULTURAL

- Patrimonio Cultural (O-8) 00.00
- Contorno de protección nº de catálogo
- Patrimonio arqueolóxico**
- API - Área de Protección Integral
- CPX - Contorno de protección de Xacemento
- Vías culturais**
- Camiño de Santiago
- Camiño Real
- Contorno de protección de vías culturais

GRÁFICO DE FOLIAS
GRÁFICO DE HOJAS

A Bandeira				Silleda			
B2	B3	B4		G6	G7		
C2	C3	C4		H6	H7	H8	
D3	D4			J5	J6	J7	J8
E3	E4			L5	L6	L7	
F3	F4			M5	M6	M7	
				N6	N7		
				O6			
				P6			

J5
22 de 37

Concello de SILEDA

ALFONSO BOTANA S.L.

36052_PXOM_202207_AP

Julio 2022 ERS 89 29N
Julio 2022 EPSG: 25829

1:1.000

CONCELLO DE SILEDA (PONTEVEDRA)
AYUNTAMIENTO DE SILEDA (PONTEVEDRA)

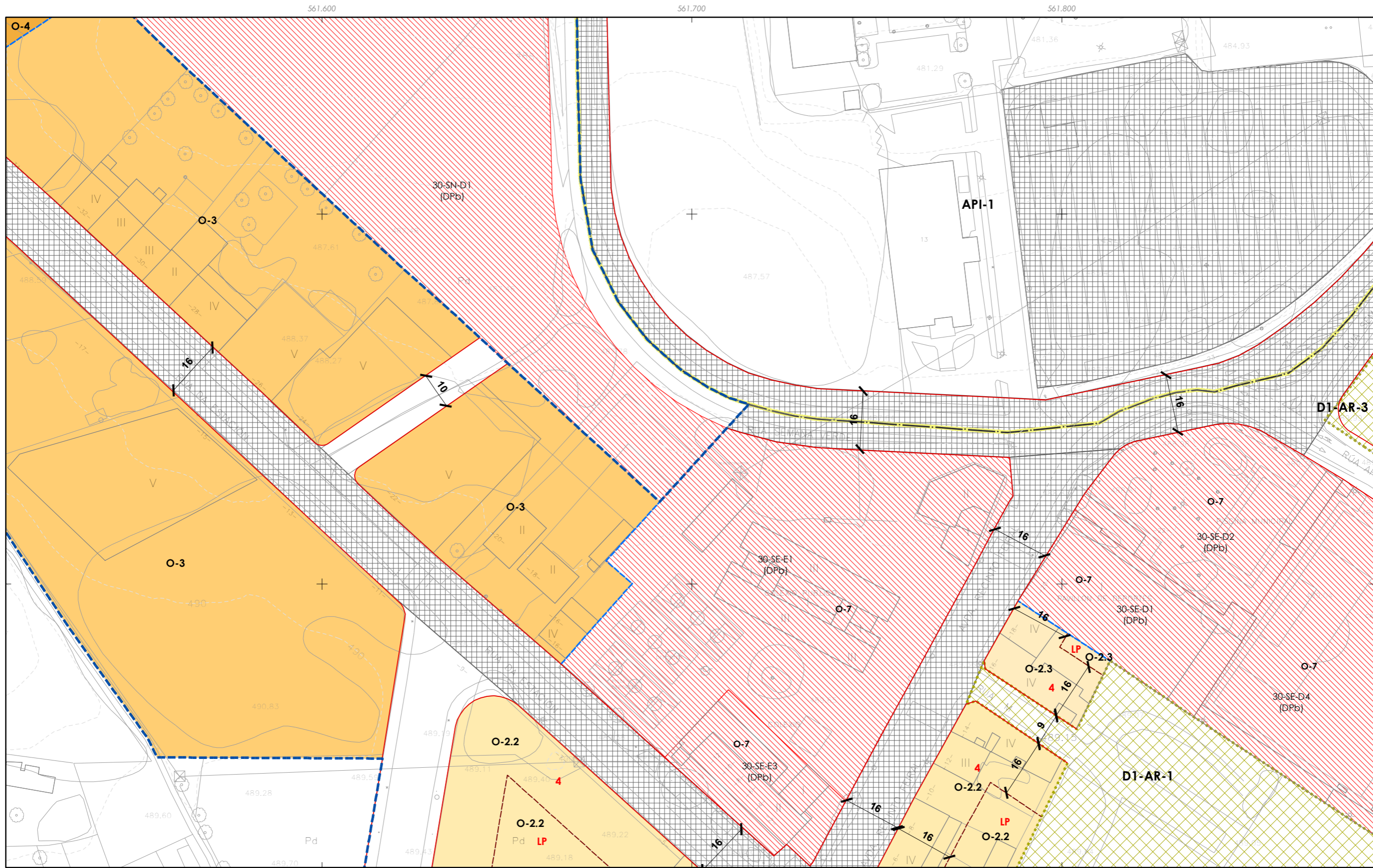
PLAN XERAL DE ORDENACIÓN MUNICIPAL
PLAN XERAL DE ORDENACIÓN MUNICIPAL

Alfonso Botana S.L.
Aprobación Provisional e Definitiva

V. PLANOS DE ORDENACIÓN
V. PLANOS DE ORDENACIÓN

V.06 ORDENACIÓN DISTRITO 1: NÚCLEO URBANO DE SILEDA
V.06 ORDENACIÓN DISTRITO 1: NÚCLEO URBANO DE SILEDA

0 12.5 25 50 Metros



CLASIFICACIÓN DO SOLO

- Delimitación de Solo Urbano
- Delimitación de núcleo rural
- Delimitación de Solo Urbanizable
 - SUD-R (Delimitado Residencial)
 - SUD-I (Delimitado Industrial)
- Solo urbano non consolidado
- Área Planeamento Incorporado

ORDENACIÓN

- O-1.1 Barrio orixinario
- O-1.2 Barrio orixinario
- O-2.1 Res. entre medianeiras compacta
- O-2.2 Res. entre medianeiras con patio de quinteiro
- O-2.3 Res. entre medianeiras Desenvolvemento liñal
- O-3 Residencial bloque aberto
- O-4 Residencial unifamiliar
- O-5 Edificación de uso terciario
- Actuacións illadas

- n nº de plantas
- LP Libre Privado
- PB Prolongación de Baixo

- Alíñación de viario
- Alíñación de edificación
- Liña división alturas
- Liña de fondo edificatorio
- Liñas de cambio de ordenación

Equipamentos (O-7)

- Zonas Verdes / Espazos Libres (O-6)
- Museo
- Parque
- Centro de día
- Centro de asemblea
- Centro de actividades
- Centro de cultura
- Centro de saúde
- Centro de estudos
- Centro de información
- Centro de ocio
- Centro de reunión
- Centro de traballo
- Centro de voluntariado
- Centro de xestión
- Centro de apoio
- Centro de formación
- Centro de investigación
- Centro de innovación
- Centro de emprendemento
- Centro de cooperación
- Centro de diálogo
- Centro de participación
- Centro de cidadanía
- Centro de cidadanía activa
- Centro de cidadanía responsable
- Centro de cidadanía comprometida
- Centro de cidadanía cidadá
- Centro de cidadanía cidadá activa
- Centro de cidadanía cidadá responsable
- Centro de cidadanía cidadá comprometida
- Centro de cidadanía cidadá cidadá

- Infraestruturas de comunicacións
- Sistema Xeral Viario (O-9)
- Aparcaoiros
- Rede estatal
- Rede autonómica
- Rede provincial
- Rede municipal
- Liñas afección de estradas
- Calzada
- Liña límite de edificación
- Liña de Dominio Público EST
- Liña de Dominio Público AUT
- Liña de afección EST
- Liña de afección AUT
- Liña de afección DEP

PATRIMONIO CULTURAL

- Patrimonio Cultural (O-8)
- Contorno de protección
- Patrimonio arqueolóxico
- API - Área de Protección Integral
- CPX - Contorno de protección de Xacemento
- Vías culturais
- Camión de Santiago
- Camión Real
- Contorno de protección de vías culturais

GRÁFICO DE FOLIAS
GRÁFICO DE HOJAS

A4	G6	G7
B2	B3	B4
C2	C3	C4
D3	D4	
E3	E4	
F3	F4	
	J5	J6
	K6	K7
	L5	L6
	M5	M6
	N6	N7
	O6	
	P6	

J6
23 de 37

Concello de SILEDA

ALFONSO BOTANA S.L.
ARQUITECTURA URBANÍSTICA E INGENIERÍA

36052_PXOM_202207_AP
Julio 2022 ERS 89 29N
Julio 2022 EPSG: 25829

1:1.000

CONCELLO DE SILEDA (PONTEVEDRA)
AYUNTAMIENTO DE SILEDA (PONTEVEDRA)

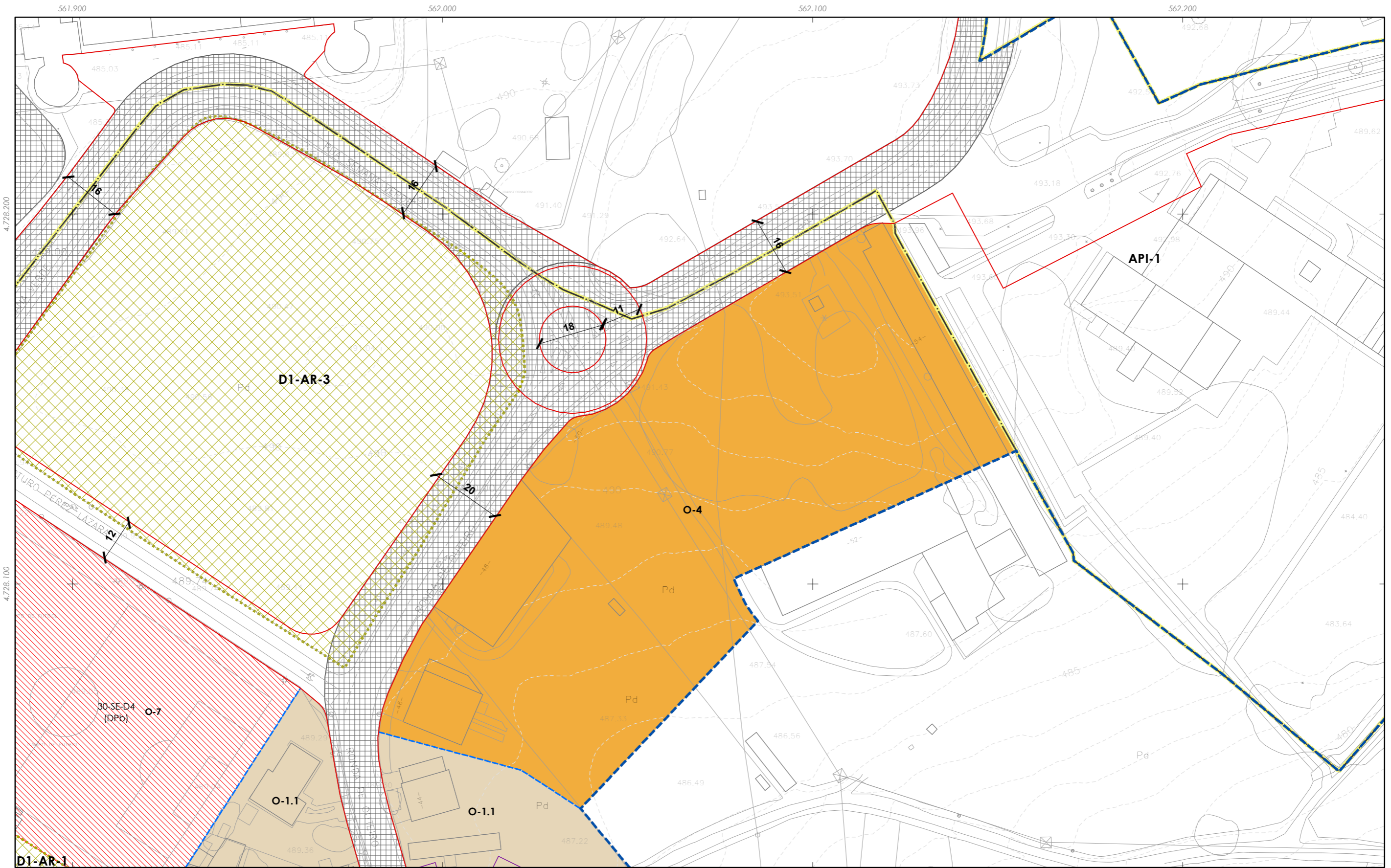
PLAN XERAL DE ORDENACIÓN MUNICIPAL
PLAN XERAL DE ORDENACIÓN MUNICIPAL

Alfonso Botana S.L.
Aprobación Provisional e Definitiva

V. PLANOS DE ORDENACIÓN
V. PLANOS DE ORDENACIÓN

V.06 ORDENACIÓN DISTRITO 1: NÚCLEO URBANO DE SILEDA
V.06 ORDENACIÓN DISTRITO 1: NÚCLEO URBANO DE SILEDA

0 12.5 25 50 Metros



CLASIFICACIÓN DO SOLO

- Delimitación de Solo Urbano
- Delimitación de núcleo rural
- Delimitación de Solo Urbanizable
 - SUD-R (Delimitado Residencial)
 - SUD-I (Delimitado Industrial)
- Solo urbano non consolidado
- Área Planeamento Incorporado

ORDENACIÓN

- O-1.1 Barrio orixinario
- O-1.2 Barrio orixinario
- O-2.1 Res. entre medianeiras compacta
- O-2.2 Res. entre medianeiras con patio de quinteiro
- O-2.3 Res. entre medianeiras Desenvolvemento liñal
- O-3 Residencial bloque aberto
- O-4 Residencial unifamiliar
- O-5 Edificación de uso terciario
- Actuacións illadas

n nº de plantas
 LP Libre Privado
 PB Prolongación de Baixo

- Alíñación de viario
- Alíñación de edificación
- Liña división alturas
- Liña de fondo edificatorio
- Liñas de cambio de ordenanza

Equipamentos (O-7)

- Zonas Verdes / Espazos Libres (O-6)
- Equipamentos (O-7)
 - Auditorio
 - Administrativo
 - Camping
 - Cemiterio
 - Deportivo
 - Escola
 - Garda Civil
 - Moladouro
 - Parque xantabeira
 - Relixioso
 - Sanitario-Asistencial
 - Socio-Cultural
 - Moladouro
 - Parque xantabeira
 - Relixioso
 - Sanitario-Asistencial
 - Socio-Cultural
 - Áreas recreativas
 - Espazos libres
 - Campo do festo
 - Xardín
 - Parque

- Infraestruturas de comunicacións**
- Sistema Xeral Viario (O-9)
 - Aparcadoiros
 - Rede estatal
 - Rede autonómica
 - Rede provincial
 - Rede municipal
- Liñas afección de estradas**
- Calzada
 - Liña Límite de edificación
 - Liña de Dominio Público EST
 - Liña de Dominio Público AUT
 - Liña de afección EST
 - Liña de afección AUT
 - Liña de afección DEP

PATRIMONIO CULTURAL

- Patrimonio Cultural (O-8)
- Contorno de protección
- Patrimonio arqueolóxico
 - API - Área de Protección Integral
 - CPX - Contorno de protección de Xacemento
- Vías culturais
 - Camión de Santiago
 - Camión Real
 - Contorno de protección de vías culturais

00.00 nº de catálogo

GRÁFICO DE FOLIAS

GRÁFICO DE HOJAS

A Bandeira				Silleda			
B2	B3	B4		G6	G7		
C2	C3	C4		H6	H7	H8	
D3	D4			I5	I6	I7	I8
E3	E4			J5	J6	J7	J8
F3	F4			K6	K7		
				L5	L6	L7	
				M5	M6	M7	
				N6	N7		
				O6			
				P6			

J7
24 de 37

Concello de SILEDA

ALFONSO BOTANA S.L.

36052_PXOM_202207_AP

Julio 2022 ERS 89 29N
 Julio 2022 EPSG: 25829

1:1.000

CONCELLO DE SILEDA (PONTEVEDRA)

AYUNTAMIENTO DE SILEDA (PONTEVEDRA)

PLAN XERAL DE ORDENACIÓN MUNICIPAL

PLAN XERAL DE ORDENACIÓN MUNICIPAL

Alfonso Botana S.L.

Aprobación Provisional e Definitiva

V. PLANOS DE ORDENACIÓN

V. PLANOS DE ORDENACIÓN

V.06 ORDENACIÓN DISTRITO 1: NÚCLEO URBANO DE SILEDA

V.06 ORDENACIÓN DISTRITO 1: NÚCLEO URBANO DE SILEDA

0 12.5 25 50 Metros



CLASIFICACIÓN DO SOLO

- Delimitación de Solo Urbano
- Delimitación de núcleo rural
- Delimitación de Solo Urbanizable
 - SUD-R (Delimitado Residencial)
 - SUD-I (Delimitado Industrial)
- Solo urbano non consolidado
- Área Planeamento Incorporado

ORDENACIÓN

- O-1.1 Barrio orixinario
- O-1.2 Barrio orixinario
- O-2.1 Res. entre medianeiras compacta
- O-2.2 Res. entre medianeiras con patio de quinteiro
- O-2.3 Res. entre medianeiras Desenvolvemento liñal
- O-3 Residencial bloque aberto
- O-4 Residencial unifamiliar
- O-5 Edificación de uso terciario
- Actuacións illadas
- Aliñación de viario
- Aliñación de edificación
- Liña división alturas
- Liña de fondo edificatorio
- Liñas de cambio de ordenación

n nº de plantas
LP Libre Privado
PB Prolongación de Baixo

Equipamentos (O-7)

- Zonas Verdes / Espazos Libres (O-6)
- código nº-SE (sistema existente) / nº-SN (sistema novo)
(DIPV) - Titularidade privada / (DPP) - Titularidade pública
- | | | | | | |
|------|----------------|------|------------------------|------|-------------------|
| Anº | Auditorio | MARº | Moladouro | ALPº | Áreas recreativas |
| ADrº | Administrativo | PRº | Parque xantabeira | ELPº | Escolas |
| CRº | Camping | Bº | Barridos | CRº | Campos de festa |
| CLPº | Centenario | SAº | Santuario-Assistencial | Jº | Jardín |
| Dº | Deportivo | SCº | Socio-Cultural | Jº | Parque |
| Enº | Escola | | | | |
| GCRº | Garda Civil | | | | |

Infraestruturas de comunicacións

- Sistema Xeral Viario (O-9)
- Aparcadoiros
- Rede estatal
- Rede autonómica
- Rede provincial
- Rede municipal

Liñas afección de estradas

- Calzada
- Liña límite de edificación
- Liña de Dominio Público EST
- Liña de Dominio Público AUT
- Liña de afección EST
- Liña de afección AUT
- Liña de afección DEP

PATRIMONIO CULTURAL

- Patrimonio Cultural (O-8) **00.00**
- Contorno de protección **nº de catálogo**
- Patrimonio arqueolóxico**
- API - Área de Protección Integral
- CPX - Contorno de protección de Xacemento
- Vías culturais**
- Camiño de Santiago
- Camiño Real
- Contorno de protección de vías culturais

GRÁFICO DE FOLIAS
GRÁFICO DE HOJAS

A Bandeira				Silleda			
B2	B3	B4	A4	G6	G7	H6	H7
C2	C3	C4	C4	I5	I6	I7	H8
D3	D4	D4	D4	J5	J6	J7	J8
E3	E4	E4	E4	K6	K7	K7	K7
F3	F4	F4	F4	L5	L6	L7	L7
				M5	M6	M7	M7
				N6	N7	N7	N7
				O6	O6	O6	O6
				P6	P6	P6	P6

J8
25 de 37

Concello de SILLEDA

ALFONSO BOTANA

36052_PXOM_202207_AP

Julio 2022 ETRS 89 29N
EPSG: 25829

1:1.000

CONCELLO DE SILLEDA (PONTEVEDRA)
AYUNTAMIENTO DE SILLEDA (PONTEVEDRA)

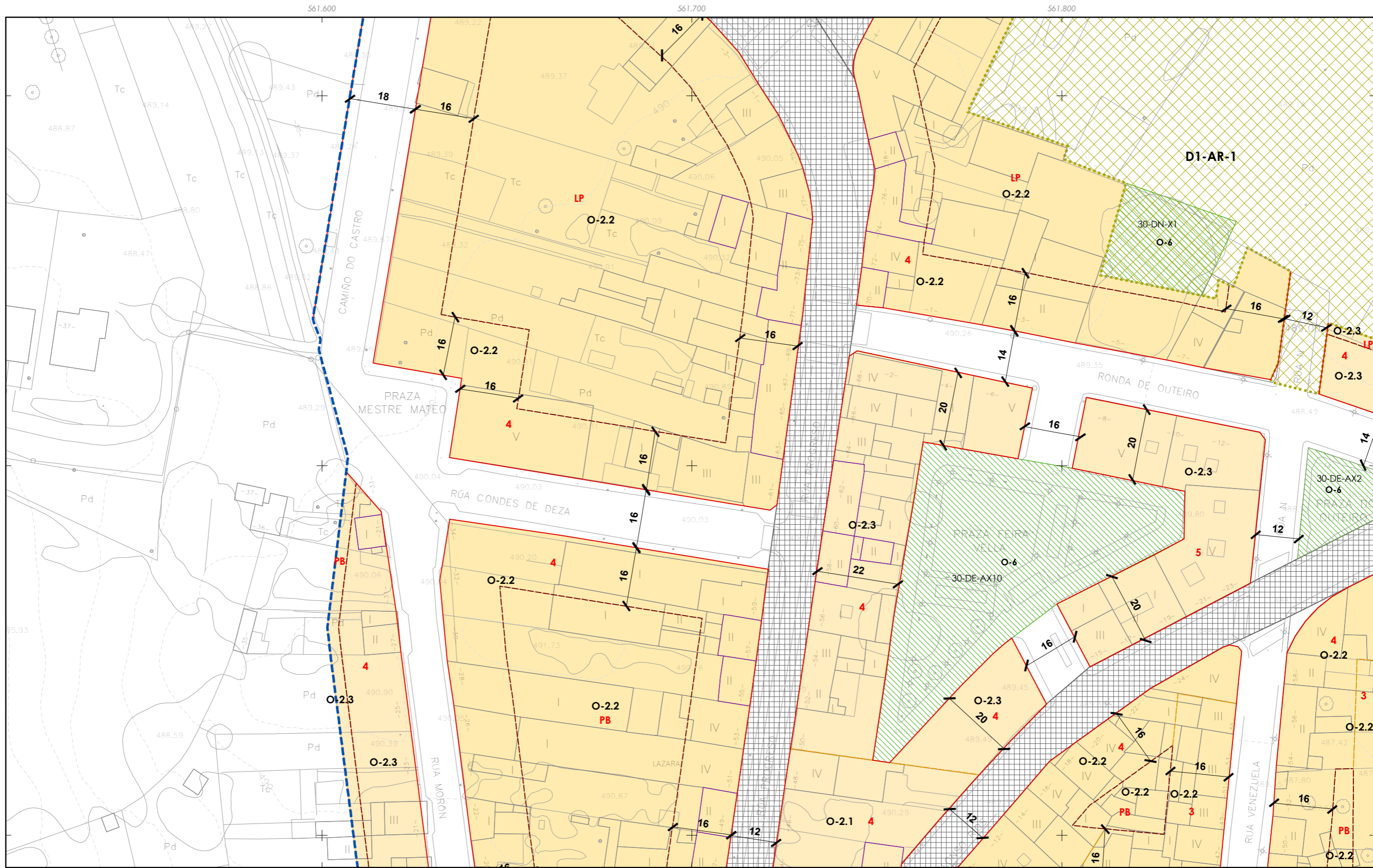
PLAN XERAL DE ORDENACIÓN MUNICIPAL
PLAN XERAL DE ORDENACIÓN MUNICIPAL

Alfonso Botana S.L.
Aprobación Provisional e Definitiva

V. PLANOS DE ORDENACIÓN
V. PLANOS DE ORDENACIÓN

V.06 ORDENACIÓN DISTRITO 1: NÚCLEO URBANO DE SILLEDA
V.06 ORDENACIÓN DISTRITO 1: NÚCLEO URBANO DE SILLEDA

0 12.5 25 50 Metros



CLASIFICACIÓN DO SOLO

- Delimitación de Solo Urbano
- Delimitación de núcleo rural
- Delimitación de Solo Urbanizable
 - SUD-R (Delimitado Residencial)
 - SUD-I (Delimitado Industrial)
- Solo urbano non consolidado
- Área Planeamento Incorporado

ORDENACIÓN

- O-1.1 Barrio orixinario
 - O-1.2 Barrio orixinario
 - O-2.1 Res. entre medianeiras compacta
 - O-2.2 Res. entre medianeiras con patio de quinteiro
 - O-2.3 Res. entre medianeiras Desenvolvemento liñal
 - O-3 Residencial bloque aberto
 - O-4 Residencial unifamiliar
 - O-5 Edificación de uso terciario
 - Actuacións illadas
- n nº de plantas
 LP Libre Privado
 PB Prolongación de Baixo

Equipamentos (O-7)

- Zonas Verdes / Espazos Libres (O-6)
- código nº-SE (sistema existente) / nº-SN (sistema novo)
 (DIPV) - Titularidade privada / (DIPB) - Titularidade pública
- | | | | |
|--|---|--|--|
| <ul style="list-style-type: none"> Anº Auditorio Admº Administrativo Crº Camping CBrº Cemento Dmº Deportivo Enº Escola Gmº Garda Civil | <ul style="list-style-type: none"> Mmº Moladuro Pmº Parque bandeiras Rmº Relixioso SAmº Sanitario-Asistencial SCmº Socio-Cultural | <ul style="list-style-type: none"> ALmº Alameda ELmº Elxer CRmº Campo de festa Amº Acedin Pmº Parque | <ul style="list-style-type: none"> Areas recreativas Espazos libres Campo de festa Acedin Parque |
|--|---|--|--|
- Infraestruturas de comunicacións**
 Sistema Xeral Viario (O-9)
 Aparcadoiros
- Liñas afección de estradas**
 Calzada
 Liña Límite de edificación
 Liña de Dominio Público EST
 Liña de Dominio Público AUT
 Liña de afección EST
 Liña de afección AUT
 Liña de afección DEP

Patrimonio Cultural

- Patrimonio Cultural (O-8) 00.00 nº de catálogo
- Contorno de protección
- Patrimonio arqueolóxico**
- API - Área de Protección Integral
- CPX - Contorno de protección de Xacemento
- Vías culturais**
- Camiño de Santiago
- Camiño Real
- Contorno de protección de vías culturais

GRÁFICO DE FOLLAS
GRÁFICO DE HOJAS

A Bandeira		Silleda	
B2	B3	G6	G7
B3	B4	H6	H7
C2	C3	J5	J6
C3	C4	J6	J7
D3	D4	K6	K7
E3	E4	L5	L6
F3	F4	M5	M6
		N6	N7
		O6	
		P6	

K6
26 de 37

Concello de SILEDA

ALFONSO BOTANA S.L.

36052_PXOM_202207_AP

Julio 2022 ERS 89 29N
Julio 2022 EPSG: 25829

1:1.000

CONCELLO DE SILEDA (PONTEVEDRA)

AYUNTAMIENTO DE SILEDA (PONTEVEDRA)

PLAN XERAL DE ORDENACIÓN MUNICIPAL

PLAN XERAL DE ORDENACIÓN MUNICIPAL

Alfonso Botana S.L.

Aprobación Provisional e Definitiva

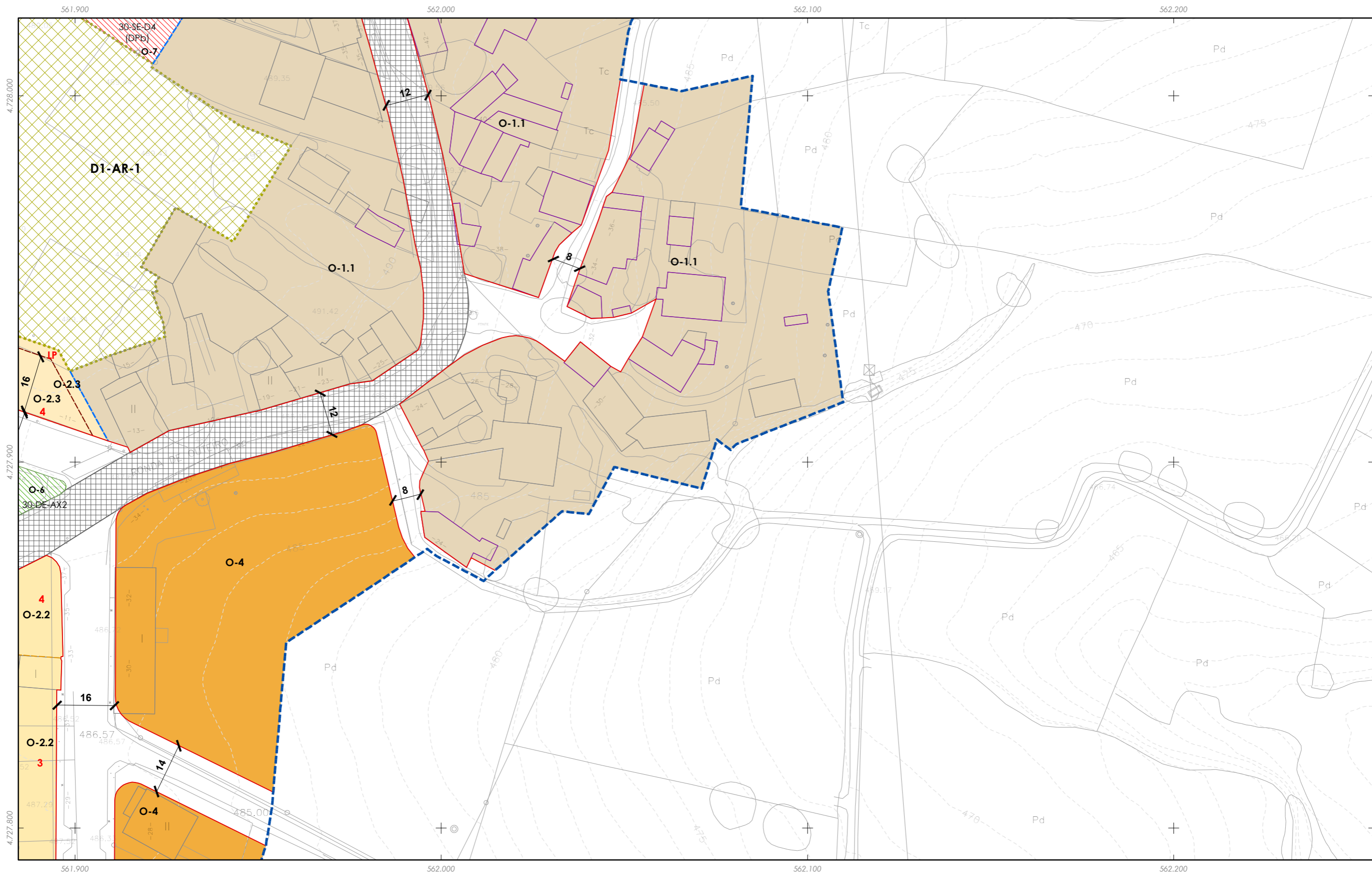
V. PLANOS DE ORDENACIÓN

V. PLANOS DE ORDENACIÓN

V.06 ORDENACIÓN DISTRITO 1: NÚCLEO URBANO DE SILEDA

V.06 ORDENACIÓN DISTRITO 1: NÚCLEO URBANO DE SILEDA

0 12.5 25 50 Metros



CLASIFICACIÓN DO SOLO

- Delimitación de Solo Urbano
- Delimitación de núcleo rural
- Delimitación de Solo Urbanizable
 - SUD-R (Delimitado Residencial)
 - SUD-I (Delimitado Industrial)
- Solo urbano non consolidado
- Área Planeamento Incorporado

ORDENACIÓN

- O-1.1 Barrio orixinario
 - O-1.2 Barrio orixinario
 - O-2.1 Res. entre medianeiras compacta
 - O-2.2 Res. entre medianeiras con patio de quinteiro
 - O-2.3 Res. entre medianeiras Desenvolvemento liñal
 - O-3 Residencial bloque aberto
 - O-4 Residencial unifamiliar
 - O-5 Edificación de uso terciario
 - Actuacións illadas
- n nº de plantas
 LP Libre Privado
 PB Prolongación de Baixo
- Aliñación de viario
 --- Aliñación de edificación
 --- Liña división alturas
 --- Liña de fondo edificatorio
 --- Liñas de cambio de ordenanza

Equipamentos (O-7)

- Zonas Verdes / Espazos Libres (O-6)
- Infraestruturas de comunicacións
 - Sistema Xeral Viario (O-9)
 - Aparcaoiros
 - Rede estatal
 - Rede autonómica
 - Rede provincial
 - Rede municipal
- Liñas afección de estradas
 - Calzada
 - Liña Límite de edificación
 - Liña de Dominio Público EST
 - Liña de Dominio Público AUT
 - Liña de afección EST
 - Liña de afección AUT
 - Liña de afección DEP

PATRIMONIO CULTURAL

- Patrimonio Cultural (O-8)
 - Contorno de protección
- Patrimonio arqueolóxico
 - API - Área de Protección Integral
 - CPX - Contorno de protección de Xacemento
- Vías culturais
 - Camiño de Santiago
 - Camiño Real
 - Contorno de protección de vías culturais

GRÁFICO DE FOLIAS
GRÁFICO DE HOJAS

A Bandeira				Silleda			
B2	B3	B4	A4	G6	G7	H6	H8
C2	C3	C4	C4	J5	J6	J7	J8
D3	D4	E3	E4	K6	K7	L5	L6
F3	F4	M5	M6	N6	N7	O6	P6

K7
27 de 37

Concello de SILEDA

ALFONSO BOTANA S.L.

36052_PXOM_202207_AP

Julio 2022 ERS 89 29N
Julio 2022 EPSG: 25829

1:1.000

CONCELLO DE SILEDA (PONTEVEDRA)

AYUNTAMIENTO DE SILEDA (PONTEVEDRA)

PLAN XERAL DE ORDENACIÓN MUNICIPAL

PLAN XERAL DE ORDENACIÓN MUNICIPAL

Alfonso Botana S.L.

Aprobación Provisional e Definitiva

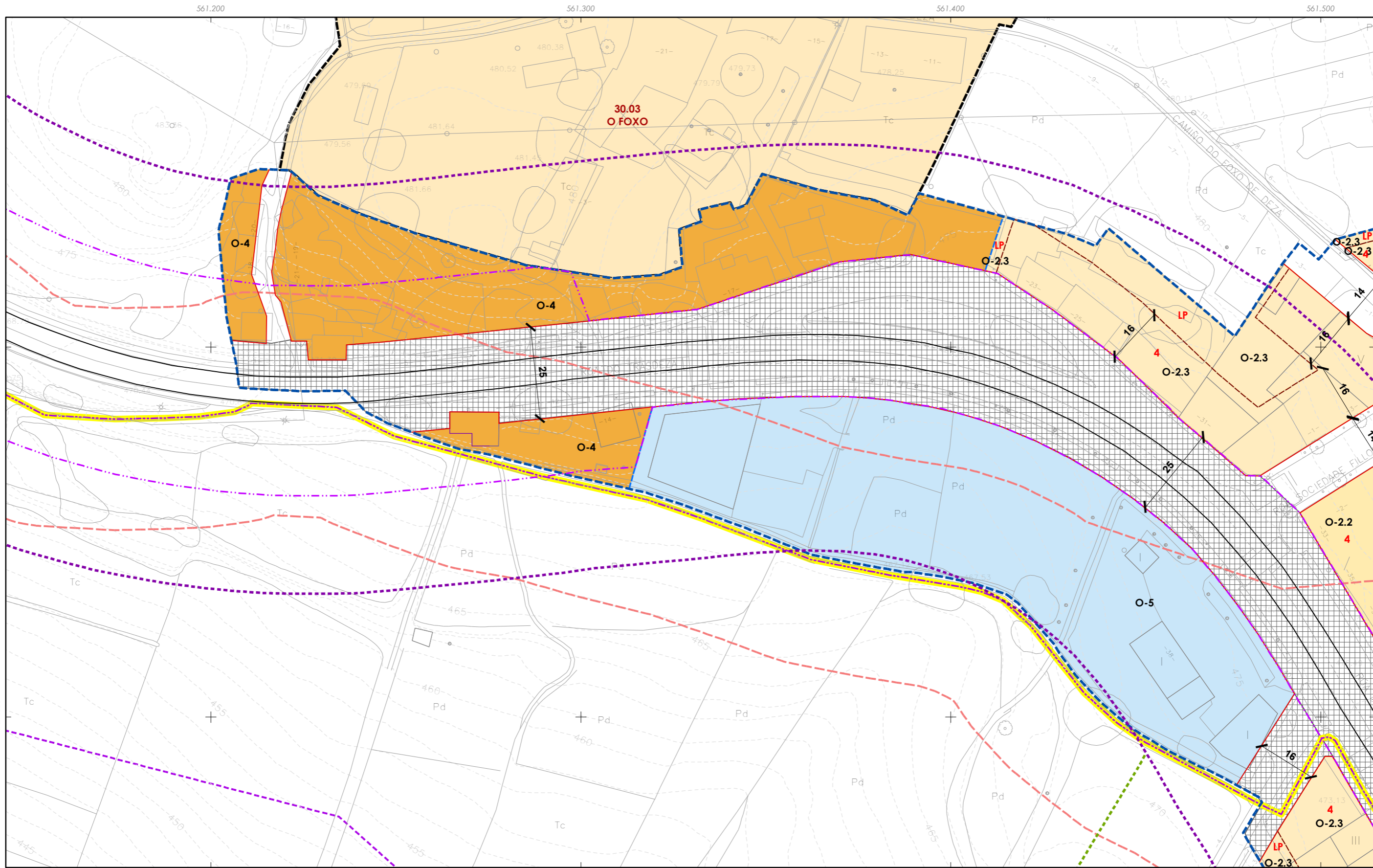
V. PLANOS DE ORDENACIÓN

V. PLANOS DE ORDENACIÓN

V.06 ORDENACIÓN DISTRITO 1: NÚCLEO URBANO DE SILEDA

V.06 ORDENACIÓN DISTRITO 1: NÚCLEO URBANO DE SILEDA

0 12.5 25 50 Metros



CLASIFICACIÓN DO SOLO

- Delimitación de Solo Urbano
- Delimitación de núcleo rural
- Delimitación de Solo Urbanizable
 - SUD-R (Delimitado Residencial)
 - SUD-I (Delimitado Industrial)
- Solo urbano non consolidado
- Área Planeamento Incorporado

ORDENACIÓN

- O-1.1 Barrio orixinario
- O-1.2 Barrio orixinario
- O-2.1 Res. entre medianeiras compacta
- O-2.2 Res. entre medianeiras con patio de quinteiro
- O-2.3 Res. entre medianeiras Desenvolvemento liñal
- O-3 Residencial bloque aberto
- O-4 Residencial unifamiliar
- O-5 Edificación de uso terciario
- Actuacións illadas

- Aliñación de viario
- Liña división alturas
- Aliñación de edificación
- Liña de fondo edificatorio
- Liñas de cambio de ordenación

Equipamentos (O-7)

- Zonas Verdes / Espazos Libres (O-6)
- código nº-SE (sistema existente) / nº-SN (sistema novo)
(DIPV) - Titularidade privada / (DIPB) - Titularidade pública
- | | | |
|---------------------------------|---------------------------------------|------------------------------------|
| Am ⁿ Auditorio | MAn ⁿ Moladouro | ALR ⁿ Áreas recreativas |
| ADr ⁿ Administrativo | PR ⁿ Parque xantabeira | ELR ⁿ Espazos libres |
| Cr ⁿ Camping | Rn ⁿ Relixioso | CR ⁿ Campo do festo |
| CLR ⁿ Cemiterio | SA ⁿ Sanitario-Asistencial | JR ⁿ Xardín |
| Dn ⁿ Deportivo | SC ⁿ Socio-Cultural | PR ⁿ Parque |
| En ⁿ Escola | | |
| GC ⁿ Garda Civil | | |

Infraestruturas de comunicacións

- Sistema Xeral Viario (O-9)
- Aparcaoiros
- Rede estatal
- Rede autonómica
- Rede provincial
- Rede municipal

Liñas afección de estradas

- Calzada
- Liña Límite de edificación
- Liña de Dominio Público EST
- Liña de Dominio Público AUT
- Liña de afección EST
- Liña de afección AUT
- Liña de afección DEP

PATRIMONIO CULTURAL

- Patrimonio Cultural (O-8) 00.00
- Contorno de protección nº de catálogo
- Patrimonio arqueolóxico**
- API - Área de Protección Integral
- CPX - Contorno de protección de Xacemento
- Vías culturais**
- Camiño de Santiago
- Camiño Real
- Contorno de protección de vías culturais

GRÁFICO DE FOLIAS
GRÁFICO DE HOJAS

A Bandeira				Silleda			
B2	B3	B4		G6	G7		
C2	C3	C4		I5	I6	I7	H8
D3	D4			J5	J6	J7	J8
E3	E4			K6	K7		
F3	F4			L5	L6	L7	
				M5	M6	M7	
				N6	N7		
				O6			
				P6			

L5
28 de 37

Concello de **SILLEDA**

ALFONSO BOTANA S.L.
ARQUITECTURA URBANÍSTICA E INGENIERÍA

36052_PXOM_202207_AP

Xullo 2022 ERS 89 29N
Julio 2022 EPSG: 25829

1:1.000

CONCELLO DE SILLEDA (PONTEVEDRA)
AYUNTAMIENTO DE SILLEDA (PONTEVEDRA)

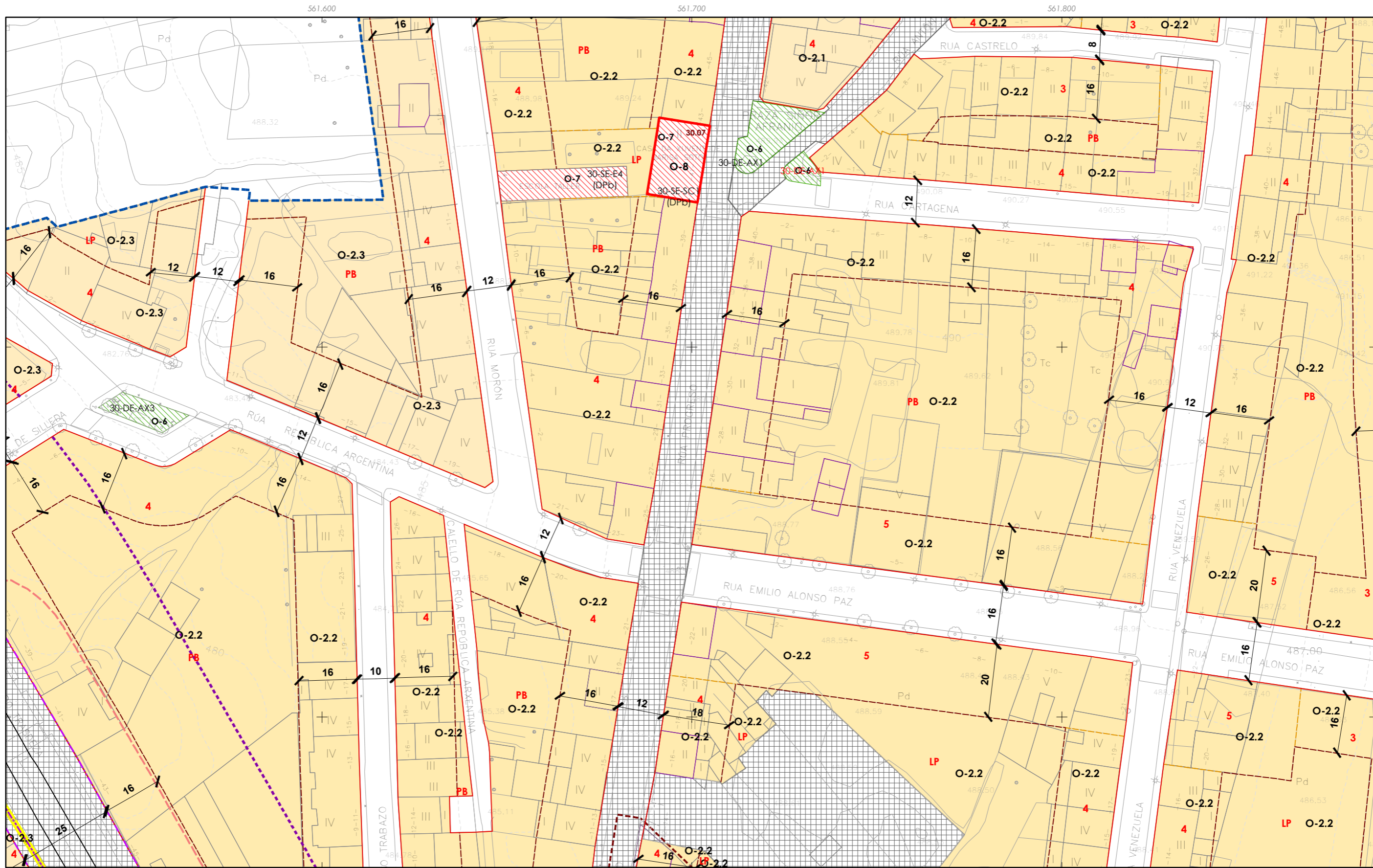
PLAN XERAL DE ORDENACIÓN MUNICIPAL
PLAN XERAL DE ORDENACIÓN MUNICIPAL

Alfonso Botana S.L.
Aprobación Provisional e Definitiva

V. PLANOS DE ORDENACIÓN
V. PLANOS DE ORDENACIÓN

V.06 ORDENACIÓN DISTRITO 1: NÚCLEO URBANO DE SILLEDA
V.06 ORDENACIÓN DISTRITO 1: NÚCLEO URBANO DE SILLEDA

0 12.5 25 50 Metros



CLASIFICACIÓN DO SOLO

- Delimitación de Solo Urbano
- Delimitación de núcleo rural
- Delimitación de Solo Urbanizable
 - SUD-R (Delimitado Residencial)
 - SUD-I (Delimitado Industrial)
- Solo urbano non consolidado
- Área Planeamento Incorporado

ORDENACIÓN

- O-1.1 Barrio orixinario
- O-1.2 Barrio orixinario
- O-2.1 Res. entre medianeiras compacta
- O-2.2 Res. entre medianeiras con patio de quinteiro
- O-2.3 Res. entre medianeiras Desenvolvemento liñal
- O-3 Residencial bloque aberto
- O-4 Residencial unifamiliar
- O-5 Edificación de uso terciario
- Actuacións illadas
- Alíñación de viario
- Alíñación de edificación
- Liña división alturas
- Liña de fondo edificatorio
- Liñas de cambio de ordenación

Equipamentos (O-7)

- Zonas Verdes / Espazos Libres (O-6)
- Infraestruturas de comunicacións
 - Sistema Xeral Viario (O-9)
 - Aparcadoiros
 - Rede estatal
 - Rede autonómica
 - Rede provincial
 - Rede municipal
- Liñas afección de estradas
 - Calzada
 - Liña Límite de edificación
 - Liña de Dominio Público EST
 - Liña de Dominio Público AUT
 - Liña de afección EST
 - Liña de afección AUT
 - Liña de afección DEP

PATRIMONIO CULTURAL

- Patrimonio Cultural (O-8)
- Contorno de protección
- Patrimonio arqueolóxico
 - API - Área de Protección Integral
 - CPX - Contorno de protección de Xacemento
- Vías culturais
 - Camíño de Santiago
 - Camíño Real
 - Contorno de protección de vías culturais

GRÁFICO DE FOLIAS

GRÁFICO DE HOJAS

A4	G6	G7
B2	B3	B4
C2	C3	C4
D3	D4	J5
E3	E4	J6
F3	F4	J7
	L5	L6
	M5	M6
	N6	N7
	O6	
	P6	

16
29 de 37

Concello de SILEDA

ALFONSO BOTANA S.L.

36052_PXOM_202207_AP

Xullo 2022 ERS 89 29N
Julio 2022 EPSG: 25829

1:1.000

CONCELLO DE SILEDA (PONTEVEDRA)

AYUNTAMIENTO DE SILEDA (PONTEVEDRA)

PLAN XERAL DE ORDENACIÓN MUNICIPAL

PLAN XERAL DE ORDENACIÓN MUNICIPAL

Alfonso Botana S.L.

Aprobación Provisional e Definitiva

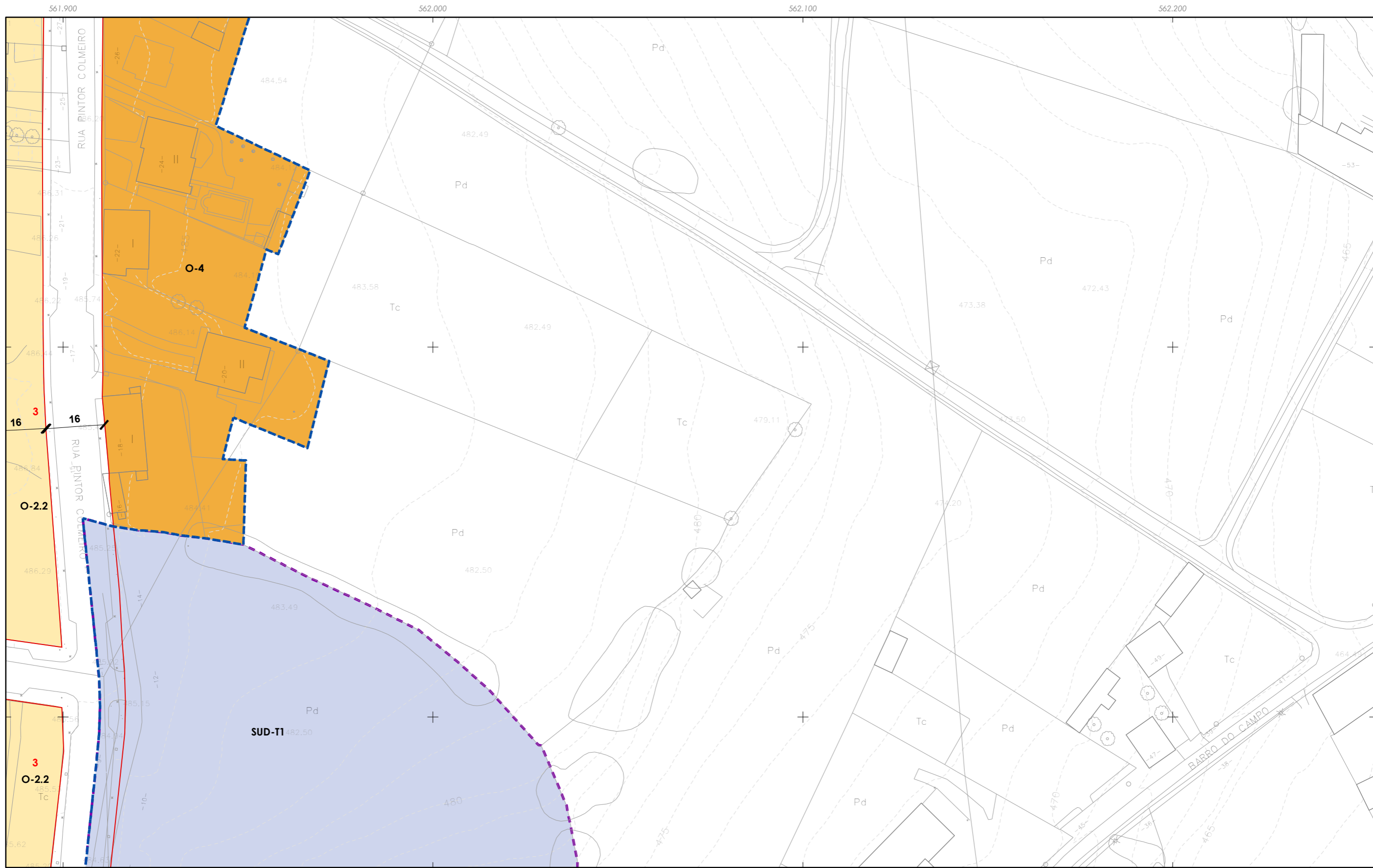
V. PLANOS DE ORDENACIÓN

V. PLANOS DE ORDENACIÓN

V.06 ORDENACIÓN DISTRITO 1: NÚCLEO URBANO DE SILEDA

V.06 ORDENACIÓN DISTRITO 1: NÚCLEO URBANO DE SILEDA

0 12.5 25 50 Metros



- CLASIFICACIÓN DO SOLO**
- Delimitación de Solo Urbano
 - Delimitación de núcleo rural
 - Delimitación de Solo Urbanizable
 - SUD-R (Delimitado Residencial)
 - SUD-I (Delimitado Industrial)
 - Solo urbano non consolidado
 - Área Planeamento Incorporado

- ORDENACIÓN**
- O-1.1 Barrio orixinario
 - O-1.2 Barrio orixinario
 - O-2.1 Res. entre medianeiras compacta
 - O-2.2 Res. entre medianeiras con patio de quinteiro
 - O-2.3 Res. entre medianeiras Desenvolvemento liñal
 - O-3 Residencial bloque aberto
 - O-4 Residencial unifamiliar
 - O-5 Edificación de uso terciario
 - Actuacións illadas
- n nº de plantas
 LP Libre Privado
 PB Prolongación de Baixo
- Aliñación de viario
 --- Aliñación de edificación
 --- Liña división alturas
 --- Liña de fondo edificatorio
 --- Liñas de cambio de ordenanza

- Equipamentos (O-7)**
- Zonas Verdes / Espazos Libres (O-6)**
- código nº-SE (sistema existente) / nº-SN (sistema novo)
 (DIPV) - Titularidade privada / (DIPB) - Titularidade pública
- | | | | | | |
|------------------|----------------|------------------|-----------------------|------------------|-------------------|
| Av ⁿ | Auditorio | MAn ⁿ | Moladouro | ALR ⁿ | Áreas recreativas |
| AdR ⁿ | Administrativo | PR ⁿ | Parque bandeiras | ELR ⁿ | Espazos libres |
| Cr ⁿ | Camping | Rn ⁿ | Relixioso | CR ⁿ | Campo de festa |
| CLR ⁿ | Cemiterio | SA ⁿ | Sanitario-Asistencial | JR ⁿ | Xardín |
| Dn ⁿ | Decorativo | SC ⁿ | Socio-Cultural | PR ⁿ | Parque |
| En ⁿ | Escola | | | | |
| GC ⁿ | Gada Civil | | | | |
- Infraestruturas de comunicacións**
- Sistema Xeral Viario (O-9)
 - Aparcadoiros
 - Rede estatal
 - Rede autonómica
 - Rede provincial
 - Rede municipal
- Liñas afección de estradas**
- Calzada
 - Liña Límite de edificación
 - Liña de Dominio Público EST
 - Liña de Dominio Público AUT
 - Liña de afección EST
 - Liña de afección AUT
 - Liña de afección DEP

- PATRIMONIO CULTURAL**
- Patrimonio Cultural (O-8) 00.00 nº de catálogo
 - Contorno de protección
- Patrimonio arqueolóxico**
- API - Área de Protección Integral
 - CPX - Contorno de protección de Xacemento
- Vías culturais**
- Camiño de Santiago
 - Camiño Real
 - Contorno de protección de vías culturais

GRÁFICO DE FOLIAS
GRÁFICO DE HOJAS

A Bandeira				Silleda			
B2	B3	B4	A4	G6	G7	H6	H7
C2	C3	C4		I5	I6	I7	H8
D3	D4			J5	J6	J7	J8
E3	E4			K6	K7		
F3	F4			L5	L6	L7	
				M5	M6	M7	
				N6	N7		
				O6			
				P6			

L7
30 de 37

Concello de SILEDA

ALFONSO BOTANA S.L.

36052_PXOM_202207_AP

Julio 2022 ETRS 89 29N
Julio 2022 EPSG: 25829

1:1.000

CONCELLO DE SILEDA (PONTEVEDRA)

AYUNTAMIENTO DE SILEDA (PONTEVEDRA)

PLAN XERAL DE ORDENACIÓN MUNICIPAL

PLAN XERAL DE ORDENACIÓN MUNICIPAL

Alfonso Botana S.L.

Aprobación Provisional e Definitiva

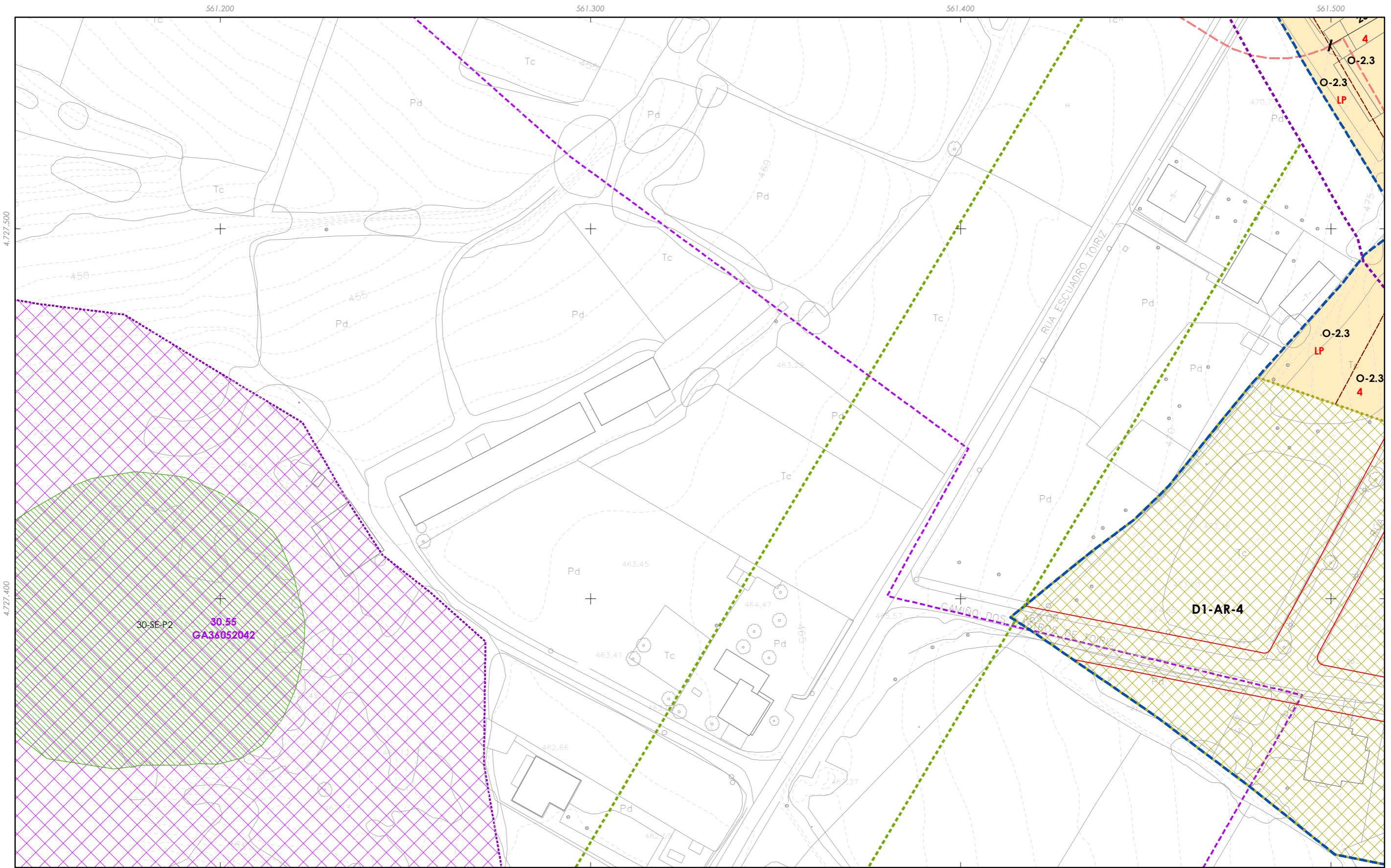
V. PLANOS DE ORDENACIÓN

V. PLANOS DE ORDENACIÓN

V.06 ORDENACIÓN DISTRITO 1: NÚCLEO URBANO DE SILEDA

V.06 ORDENACIÓN DISTRITO 1: NÚCLEO URBANO DE SILEDA

0 12.5 25 50 Metros



CLASIFICACIÓN DO SOLO

- Delimitación de Solo Urbano
- Delimitación de núcleo rural
- Delimitación de Solo Urbanizable
 - SUD-R (Delimitado Residencial)
 - SUD-I (Delimitado Industrial)
- Solo urbano non consolidado
- Área Planeamento Incorporado

ORDENACIÓN

- O-1.1 Barrio orixinario
- O-1.2 Barrio orixinario
- O-2.1 Res. entre medianeiras compacta
- O-2.2 Res. entre medianeiras con patio de quinteiro
- O-2.3 Res. entre medianeiras Desenvolvemento liñal
- O-3 Residencial bloque aberto
- O-4 Residencial unifamiliar
- O-5 Edificación de uso terciario
- Actuacións illadas

Infraestruturas de comunicacións

- Sistema Xeral Viario (O-9)
- Aparcaoiros
- Rede estatal
- Rede autonómica
- Rede provincial
- Rede municipal

Liñas afección de estradas

- Calzada
- Liña Límite de edificación
- Liña de Dominio Público EST
- Liña de Dominio Público AUT
- Liña de afección EST
- Liña de afección AUT
- Liña de afección DEP

Equipamentos (O-7)

- Zonas Verdes / Espazos Libres (O-6)

Patrimonio Cultural

- Patrimonio Cultural (O-8)
- Contorno de protección
- Patrimonio arqueolóxico
- API - Área de Protección Integral
- CPX - Contorno de protección de Xacemento
- Vías culturais
- Camión de Santiago
- Camión Real
- Contorno de protección de vías culturais

Actuacións de uso terciario

- Abº Auditorio
- Admº Administrativo
- Crº Camping
- CEº Cemento
- Dmº Deportivo
- Enº Escola
- GCº Garda Civil
- MAº Moladuro
- PMº Parque bombeira
- Bºº Biblioteca
- SAºº Sanitario-Asistencial
- SCºº Socio-Cultural
- ALºº Área recreativa
- ELºº Espazo libre
- CFºº Campo de festa
- Xºº Xardín
- PRºº Parque

Actuacións de uso residencial

- nº de plantas
- LP Libre Privado
- PB Prolongación de Baixo

GRÁFICO DE FOLIAS

GRÁFICO DE HOJAS

A4	G6	G7			
B2	B3	B4			
C2	C3	C4			
D3	D4	J5	J6	J7	J8
E3	E4	K6	K7		
F3	F4	L5	L6	L7	
		M5	M6	M7	
		N6	N7		
		O6			
		P6			

CONCELLO DE SILLEDA (PONTEVEDRA)

AYUNTAMIENTO DE SILLEDA (PONTEVEDRA)

PLAN XERAL DE ORDENACIÓN MUNICIPAL

PLAN XERAL DE ORDENACIÓN MUNICIPAL

Alfonso Botana S.L.

Aprobación Provisional e Definitiva

V. PLANOS DE ORDENACIÓN

V. PLANOS DE ORDENACIÓN

V.06 ORDENACIÓN DISTRITO 1: NÚCLEO URBANO DE SILLEDA

V.06 ORDENACIÓN DISTRITO 1: NÚCLEO URBANO DE SILLEDA

36052_PXOM_202207_AP

Julio 2022 ETRS 89 29N EPSG: 25829

1:1.000

0 12.5 25 50 Metros

CONCELLO DE SILLEDA (PONTEVEDRA)

AYUNTAMIENTO DE SILLEDA (PONTEVEDRA)

PLAN XERAL DE ORDENACIÓN MUNICIPAL

PLAN XERAL DE ORDENACIÓN MUNICIPAL

Alfonso Botana S.L.

Aprobación Provisional e Definitiva

V. PLANOS DE ORDENACIÓN

V. PLANOS DE ORDENACIÓN

V.06 ORDENACIÓN DISTRITO 1: NÚCLEO URBANO DE SILLEDA

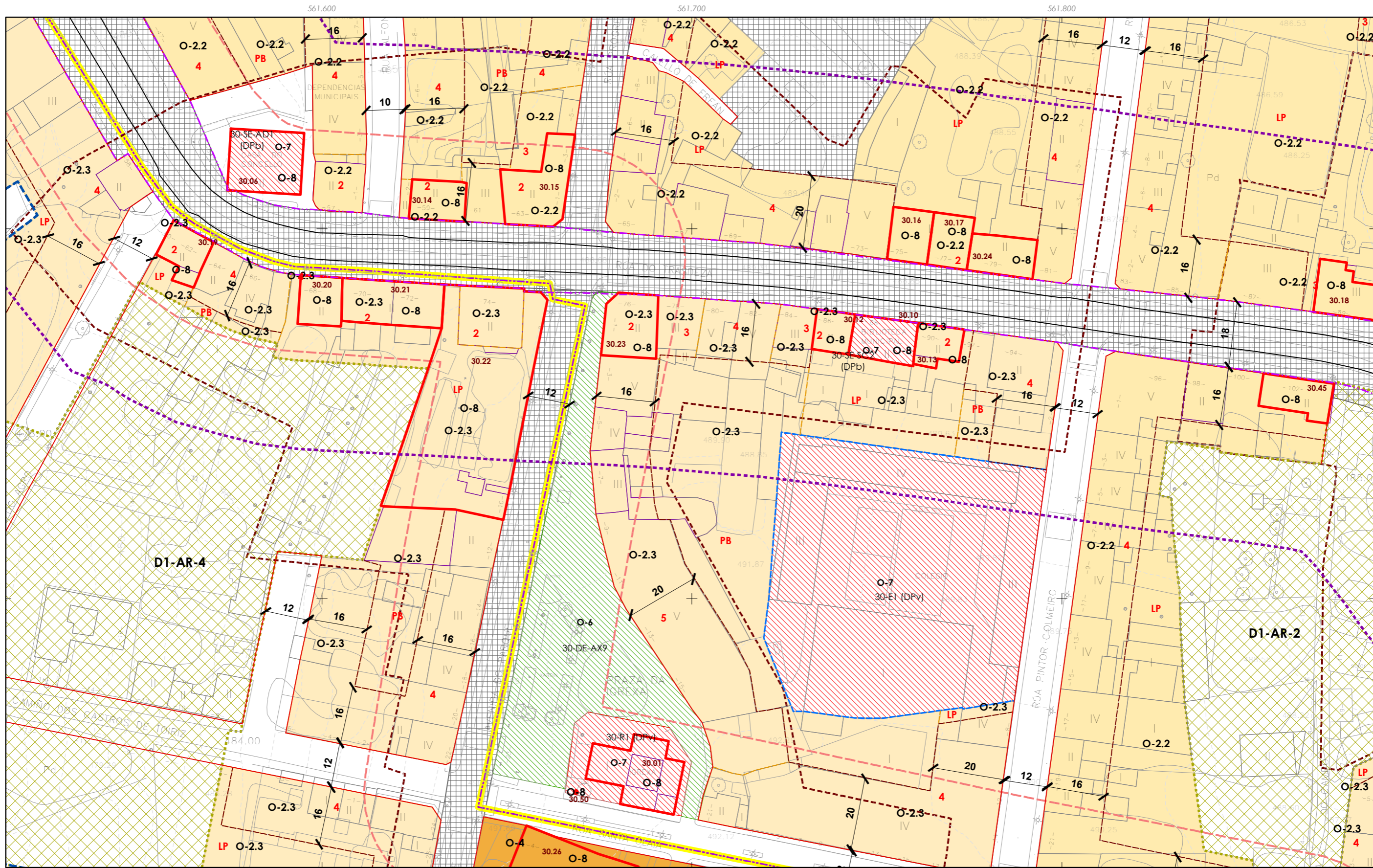
V.06 ORDENACIÓN DISTRITO 1: NÚCLEO URBANO DE SILLEDA

36052_PXOM_202207_AP

Julio 2022 ETRS 89 29N EPSG: 25829

1:1.000

0 12.5 25 50 Metros



CLASIFICACIÓN DO SOLO

- Delimitación de Solo Urbano
- Delimitación de núcleo rural
- Delimitación de Solo Urbanizable
 - SUD-R (Delimitado Residencial)
 - SUD-I (Delimitado Industrial)
- Solo urbano non consolidado
- Área Planeamento Incorporado

ORDENACIÓN

- O-1.1 Barrio orixinario
 - O-1.2 Barrio orixinario
 - O-2.1 Res. entre medianeiras compacta
 - O-2.2 Res. entre medianeiras con patio de quinteiro
 - O-2.3 Res. entre medianeiras Desenvolvemento liñal
 - O-3 Residencial bloque aberto
 - O-4 Residencial unifamiliar
 - O-5 Edificación de uso terciario
 - Actuacións illadas
- n nº de plantas
 LP Libre Privado
 PB Prolongación de Baixo

Equipamentos (O-7)

- Zonas Verdes / Espazos Libres (O-6)
- código nº-SE (sistema existente) / nº-SN (sistema novo)
 (DPV) - Titularidade privada / (DPP) - Titularidade pública
- | | | |
|--|--|---|
| <ul style="list-style-type: none"> Auⁿ Auditorio Adⁿ Administrativo Crⁿ Camping Clⁿ Centro Dnⁿ Deportivo Esⁿ Escola Goⁿ Goda Civil | <ul style="list-style-type: none"> Mⁿ Mercado Plⁿ Parque Rⁿ Rincón Sⁿ Sanitario-Asistencial Scⁿ Socio-Cultural | <ul style="list-style-type: none"> Arⁿ Área recreativa Elⁿ Espaço libre Crⁿ Campo de festa Arⁿ Areal Paⁿ Parque |
|--|--|---|

Infraestruturas de comunicacións

- Sistema Xeral Viario (O-9)
- Aparcaoiros
- Rede estatal
- Rede autonómica
- Rede provincial
- Rede municipal

Liñas afección de estradas

- Calzada
- Liña Límite de edificación
- Liña de Dominio Público EST
- Liña de Dominio Público AUT
- Liña de afección EST
- Liña de afección AUT
- Liña de afección DEP

PATRIMONIO CULTURAL

- Patrimonio Cultural (O-8) 00.00
- Contorno de protección nº de catálogo
- Patrimonio arqueolóxico**
- API - Área de Protección Integral
- CPX - Contorno de protección de Xacemento
- Vías culturais**
- Camiño de Santiago
- Camiño Real
- Contorno de protección de vías culturais

GRÁFICO DE FOLIAS
GRÁFICO DE HOJAS

A Bandeira				Silleda			
B2	B3	B4		G6	G7		
C2	C3	C4		15	16	17	H8
D3	D4			J5	J6	J7	J8
E3	E4			K6	K7		
F3	F4			L5	L6	L7	
				M5	M6	M7	
				N6	N7		
				O6			
				P6			

M6
32 de 37

Concello de SILEDA

ALFONSO BOTANA
ARQUITECTURA URBANÍSTICA E DE GRUPOS

36052_PXOM_202207_AP

Xullo 2022 ERS 89 29N
Julio 2022 EPSG: 25829

1:1.000

CONCELLO DE SILEDA (PONTEVEDRA)
AYUNTAMIENTO DE SILEDA (PONTEVEDRA)

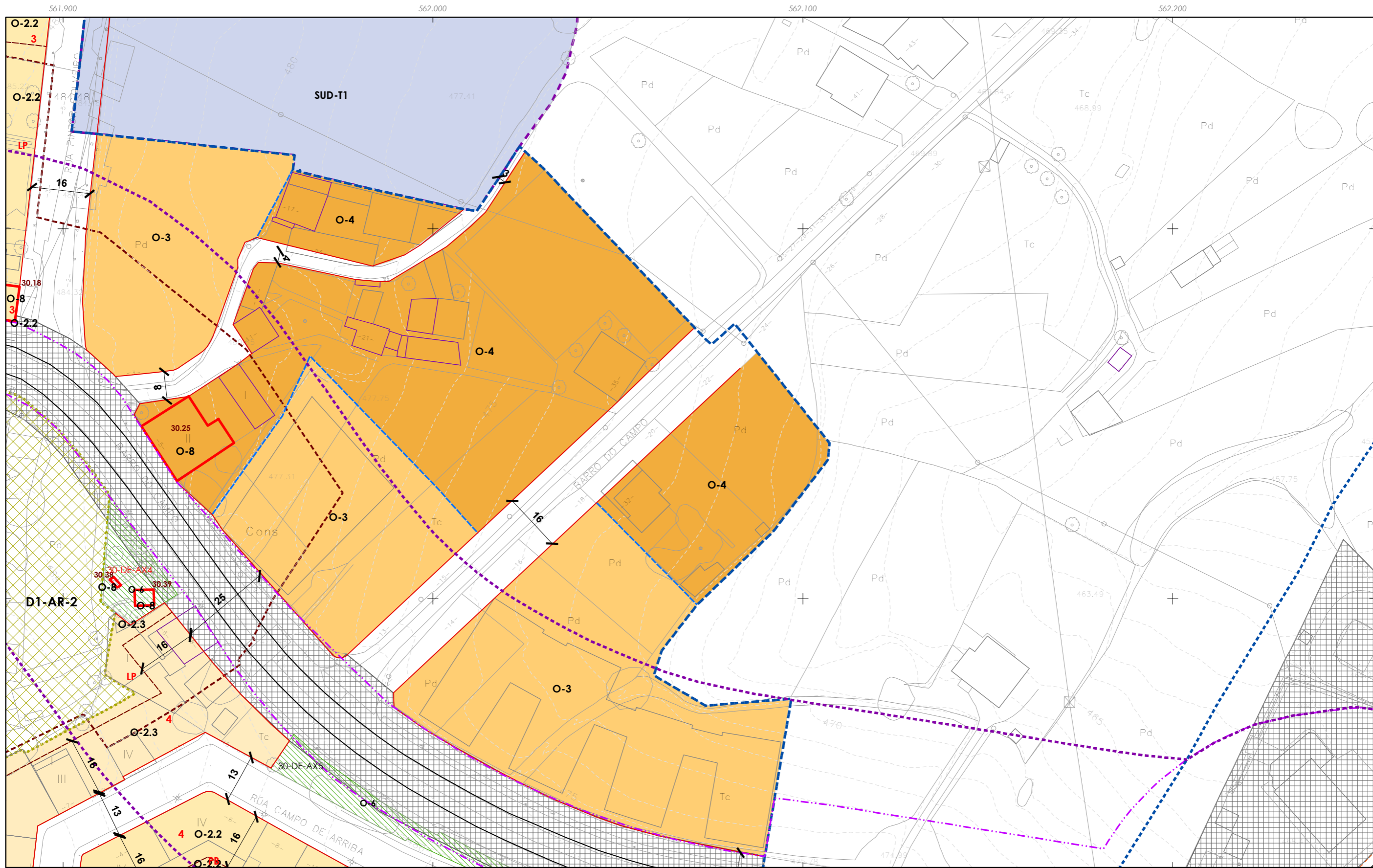
PLAN XERAL DE ORDENACIÓN MUNICIPAL
PLAN XERAL DE ORDENACIÓN MUNICIPAL

Alfonso Botana S.L.
Aprobación Provisional e Definitiva

V. PLANOS DE ORDENACIÓN
V. PLANOS DE ORDENACIÓN

V.06 ORDENACIÓN DISTRITO 1: NÚCLEO URBANO DE SILEDA
V.06 ORDENACIÓN DISTRITO 1: NÚCLEO URBANO DE SILEDA

0 12.5 25 50 Metros



CLASIFICACIÓN DO SOLO

- Delimitación de Solo Urbano
- Delimitación de núcleo rural
- Delimitación de Solo Urbanizable
- SUD-R (Delimitado Residencial)
- SUD-I (Delimitado Industrial)
- Solo urbano non consolidado
- Área Planeamento Incorporado

ORDENACIÓN

- O-1.1 Barrio orixinario
- O-1.2 Barrio orixinario
- O-2.1 Res. entre medianeiras compacta
- O-2.2 Res. entre medianeiras con patio de quinteiro
- O-2.3 Res. entre medianeiras Desenvolvemento liñal
- O-3 Residencial bloque aberto
- O-4 Residencial unifamiliar
- O-5 Edificación de uso terciario
- Actuacións illadas

- Aliñación de viario
- Aliñación de edificación
- Liña división alturas
- Liña de fondo edificatorio
- Liñas de cambio de ordenación

Equipamentos (O-7)

- Zonas Verdes / Espazos Libres (O-6)
 - Equipamentos (O-7)
- código nº-SE (sistema existente) / nº-SN (sistema novo)
(DIPV) - Titularidade privada / (DIPB) - Titularidade pública
- | | | | |
|---------------------|---------------------------|--------------------|------------------------|
| ANº Auditorio | MAJº Moladouro | ALJº Aulas | AREº Áreas recreativas |
| ADrº Administrativo | PRº Parque bandeiras | ELº Espazo libre | ESº Espazo libre |
| CRº Camping | REº Relixioso | CFº Campo de festa | CAº Xardín |
| CEº Cemiterio | SAº Sanitario-Asistencial | PAº Parque | |
| DEº Deportivo | SCº Socio-Cultural | | |
| ENº Escola | | | |
| GCº Gada Civil | | | |

Infraestruturas de comunicacións

- Sistema Xeral Viario (O-9)
- Aparcaoiros
- Rede estatal
- Rede autonómica
- Rede provincial
- Rede municipal

Liñas afección de estradas

- Calzada
- Liña Límite de edificación
- Liña de Dominio Público EST
- Liña de Dominio Público AUT
- Liña de afección EST
- Liña de afección AUT
- Liña de afección DEP

PATRIMONIO CULTURAL

- Patrimonio Cultural (O-8) 00.00
- Contorno de protección nº de catálogo
- Patrimonio arqueolóxico**
- API - Área de Protección Integral
- CPX - Contorno de protección de Xacemento
- Vías culturais**
- Camiño de Santiago
- Camiño Real
- Contorno de protección de vías culturais

GRÁFICO DE FOLIAS
GRÁFICO DE HOJAS

A Bandeira				Silleda			
B2	B3	B4	A4	G6	G7	H6	H7
C2	C3	C4		I5	I6	I7	H8
D3	D4			J5	J6	J7	J8
E3	E4			K6	K7		
F3	F4			L5	L6	L7	
				M5	M6	M7	
				N6	N7		
				O6			
				P6			

M7
33 de 37

Concello de SILEDA

ALFONSO BOTANA S.L.
ARQUITECTURA URBANÍSTICA E INGENIERÍA

36052_PXOM_202207_AP

Julio 2022 ERS 89 29N
Julio 2022 EPSG: 25829

1:1.000

CONCELLO DE SILEDA (PONTEVEDRA)
AYUNTAMIENTO DE SILEDA (PONTEVEDRA)

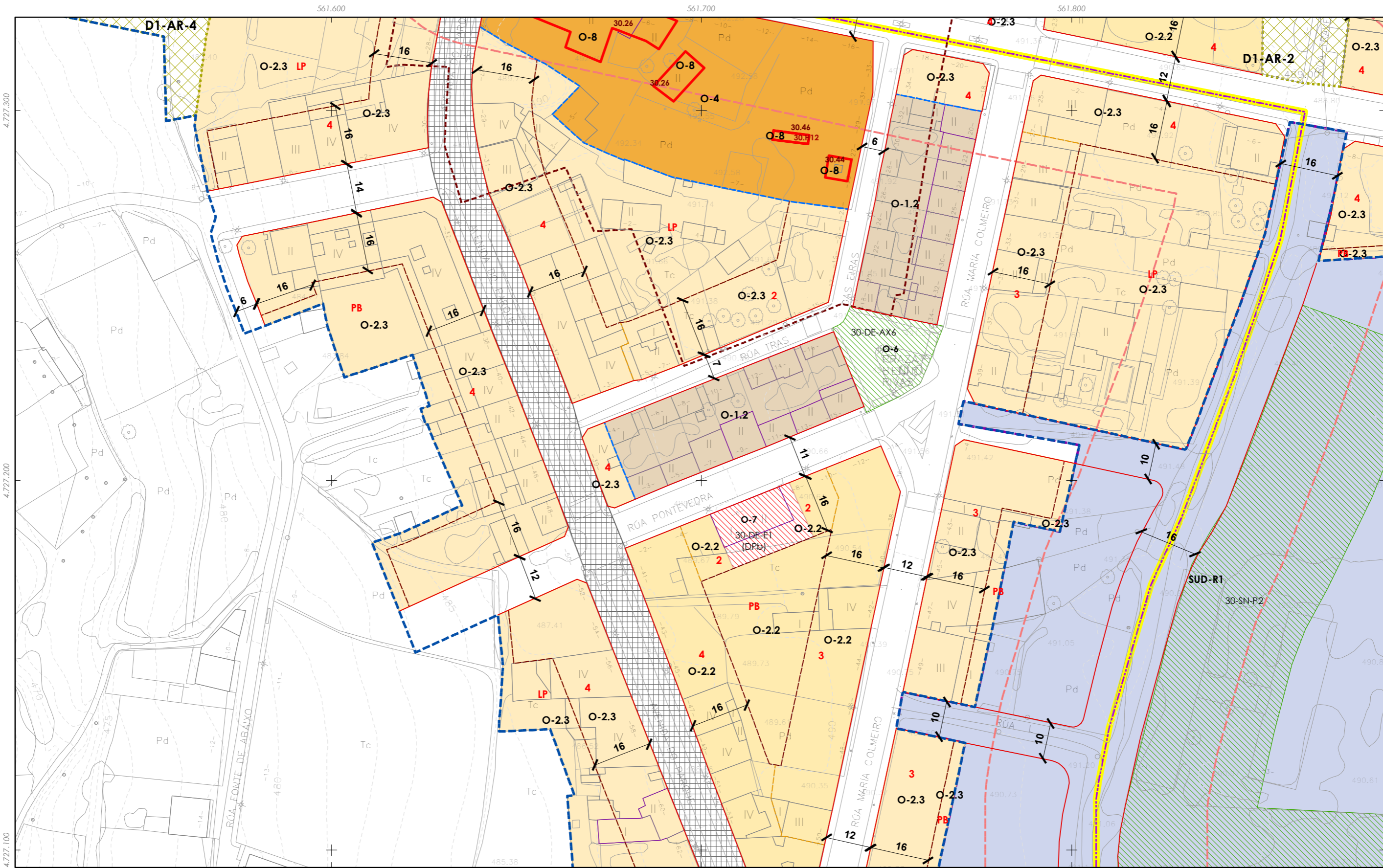
PLAN XERAL DE ORDENACIÓN MUNICIPAL
PLAN XERAL DE ORDENACIÓN MUNICIPAL

Alfonso Botana S.L.
Aprobación Provisional e Definitiva

V. PLANOS DE ORDENACIÓN
V. PLANOS DE ORDENACIÓN

V.06 ORDENACIÓN DISTRITO 1: NÚCLEO URBANO DE SILEDA
V.06 ORDENACIÓN DISTRITO 1: NÚCLEO URBANO DE SILEDA

0 12.5 25 50 Metros



- CLASIFICACIÓN DO SOLO**
- Delimitación de Solo Urbano
 - Delimitación de núcleo rural
 - Delimitación de Solo Urbanizable
 - SUD-R (Delimitado Residencial)
 - SUD-I (Delimitado Industrial)
 - Solo urbano non consolidado
 - Área Planeamento Incorporado

- ORDENACIÓN**
- O-1.1 Barrio orixinario
 - O-1.2 Barrio orixinario
 - O-2.1 Res. entre medianeiras compacta
 - O-2.2 Res. entre medianeiras con patio de quinteiro
 - O-2.3 Res. entre medianeiras Desenvolvemento liñal
 - O-3 Residencial bloque aberto
 - O-4 Residencial unifamiliar
 - O-5 Edificación de uso terciario
 - Actuacións illadas
- n nº de plantas
 LP Libre Privado
 PB Prolongación de Baixo
- Aliñación de viario
 --- Aliñación de edificación
 --- Liña división alturas
 --- Liña de fondo edificatorio
 --- Liñas de cambio de ordenación

- Equipamentos (O-7)**
- Zonas Verdes / Espazos Libres (O-6)**
- código nº-SE (sistema existente) / nº-SN (sistema novo)
 (DPV) - Titularidade privada / (DPP) - Titularidade pública
- | | | | |
|---------------------|----------------------------|----------------------|----------------------|
| ANº Auditorio | MAºº Madoiro | ALºº Alameda | ARºº Área recreativa |
| ADºº Administrativo | PAºº Parque xantabreira | ELºº Elar | ESºº Espazo libre |
| CAºº Camping | RAºº Rialto | CRºº Campo de fútbol | CFºº Campo de festa |
| CEºº Cemento | SAºº Sanitario-Asistencial | Xºº Xaralín | PAºº Parque |
| DEºº Deportivo | SCºº Socio-Cultural | | |
| ENºº Escola | | | |
| GCºº Garda Civil | | | |
- Infraestruturas de comunicacións**
- Sistema Xeral Viario (O-9)
 - Aparcadoiros
 - Rede estatal
 - Rede autonómica
 - Rede provincial
 - Rede municipal
- Liñas afección de estradas**
- Calzada
 - Liña límite de edificación
 - Liña de Dominio Público EST
 - Liña de Dominio Público AUT
 - Liña de afección EST
 - Liña de afección AUT
 - Liña de afección DEP

- PATRIMONIO CULTURAL**
- Patrimonio Cultural (O-8)
 - Contorno de protección
 - Patrimonio arqueolóxico
 - API - Área de Protección Integral
 - CPX - Contorno de protección de Xacemento
 - Vías culturais
 - Camión de Santiago
 - Camión Real
 - Contorno de protección de vías culturais
- 00.00 nº de catálogo

GRÁFICO DE FOLLAS
GRÁFICO DE HOJAS

A4	G6	G7
B2	H6	H7
B3	H6	H7
B4	H7	H8
C2	J5	J6
C3	J6	J7
C4	J7	J8
D3	K6	K7
E3	L5	L6
E4	L6	L7
F3	F4	M5
		M6
		M7
		N6
		N7
		O6
		P6

N6
34 de 37

Concello de SILEDA

ALFONSO BOTANA S.L.

36052_PXOM_202207_AP

Julio 2022 ERS 89 29N
Julio 2022 EPSG: 25829

1:1.000

CONCELLO DE SILEDA (PONTEVEDRA)

AYUNTAMIENTO DE SILEDA (PONTEVEDRA)

PLAN XERAL DE ORDENACIÓN MUNICIPAL

PLAN XERAL DE ORDENACIÓN MUNICIPAL

Alfonso Botana S.L.

Aprobación Provisional e Definitiva

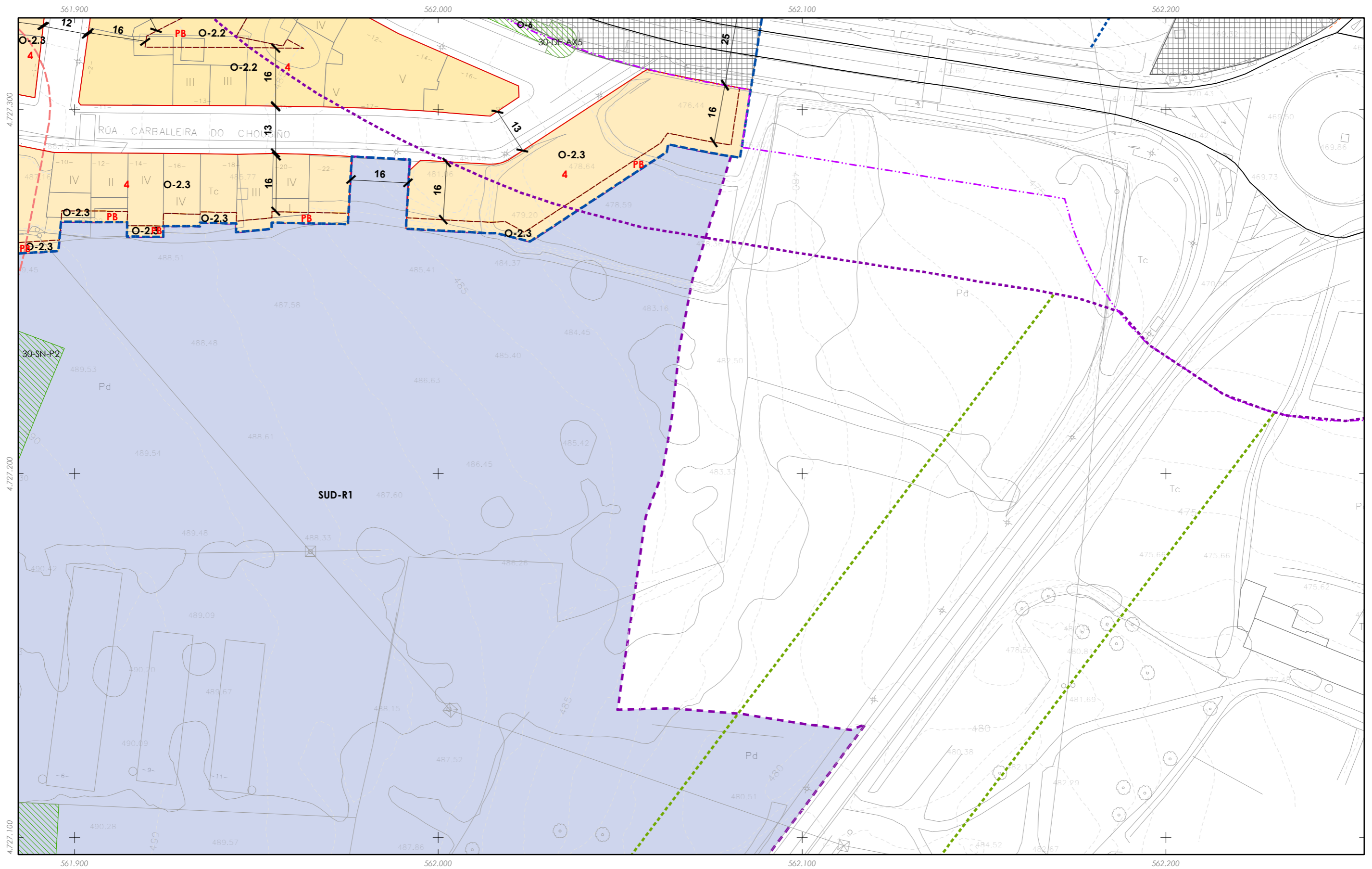
V. PLANOS DE ORDENACIÓN

V. PLANOS DE ORDENACIÓN

V.06 ORDENACIÓN DISTRITO 1: NÚCLEO URBANO DE SILEDA

V.06 ORDENACIÓN DISTRITO 1: NÚCLEO URBANO DE SILEDA

0 12.5 25 50 Metros



CLASIFICACIÓN DO SOLO

- Delimitación de Solo Urbano
- Delimitación de núcleo rural
- Delimitación de Solo Urbanizable
 - SUD-R (Delimitado Residencial)
 - SUD-I (Delimitado Industrial)
- Solo urbano non consolidado
- Área Planeamento Incorporado

ORDENACIÓN

- O-1.1 Barrio orixinario
- O-1.2 Barrio orixinario
- O-2.1 Res. entre medianeiras compacta
- O-2.2 Res. entre medianeiras con patio de quinteiro
- O-2.3 Res. entre medianeiras Desenvolvemento liñal
- O-3 Residencial bloque aberto
- O-4 Residencial unifamiliar
- O-5 Edificación de uso terciario
- Actuacións illadas

- Aliñación de viario
- Liña división alturas
- Aliñación de edificación
- Liña de fondo edificatorio
- Liñas de cambio de ordenanza

- Equipamentos (O-7)
 - Zonas Verdes / Espazos Libres (O-6)
- Infraestruturas de comunicacións**
- Sistema Xeral Viario (O-9)
 - Aparcaoiras
 - Rede estatal
 - Rede autonómica
 - Rede provincial
 - Rede municipal
- Liñas afección de estradas**
- Calzada
 - Liña Límite de edificación
 - Liña de Dominio Público EST
 - Liña de Dominio Público AUT
 - Liña de afección EST
 - Liña de afección AUT
 - Liña de afección DEP

- PATRIMONIO CULTURAL**
- Patrimonio Cultural (O-8) 00.00
 - Contorno de protección nº de catálogo
- Patrimonio arqueolóxico**
- API - Área de Protección Integral
 - CPX - Contorno de protección de Xacemento
- Vías culturais**
- Camiño de Santiago
 - Camiño Real
 - Contorno de protección de vías culturais

GRÁFICO DE FOLIAS
GRÁFICO DE HOJAS

A Bandeira				Silleda			
B2	B3	B4	A4	G6	G7	H6	H7
C2	C3	C4		I5	I6	I7	H8
D3	D4			J5	J6	J7	J8
E3	E4			K6	K7		
F3	F4			L5	L6	L7	
				M5	M6	M7	
				N6	N7		
				O6			
				P6			

N7
35 de 37

Concello de SILEDA

ALFONSO BOTANA S.L.
ARQUITECTURA URBANÍSTICA E INGENIERÍA

36052_PXOM_202207_AP
Xullo 2022 ERS 89 29N
Julio 2022 EPSG: 25829

1:1.000

CONCELLO DE SILEDA (PONTEVEDRA)
AYUNTAMIENTO DE SILEDA (PONTEVEDRA)

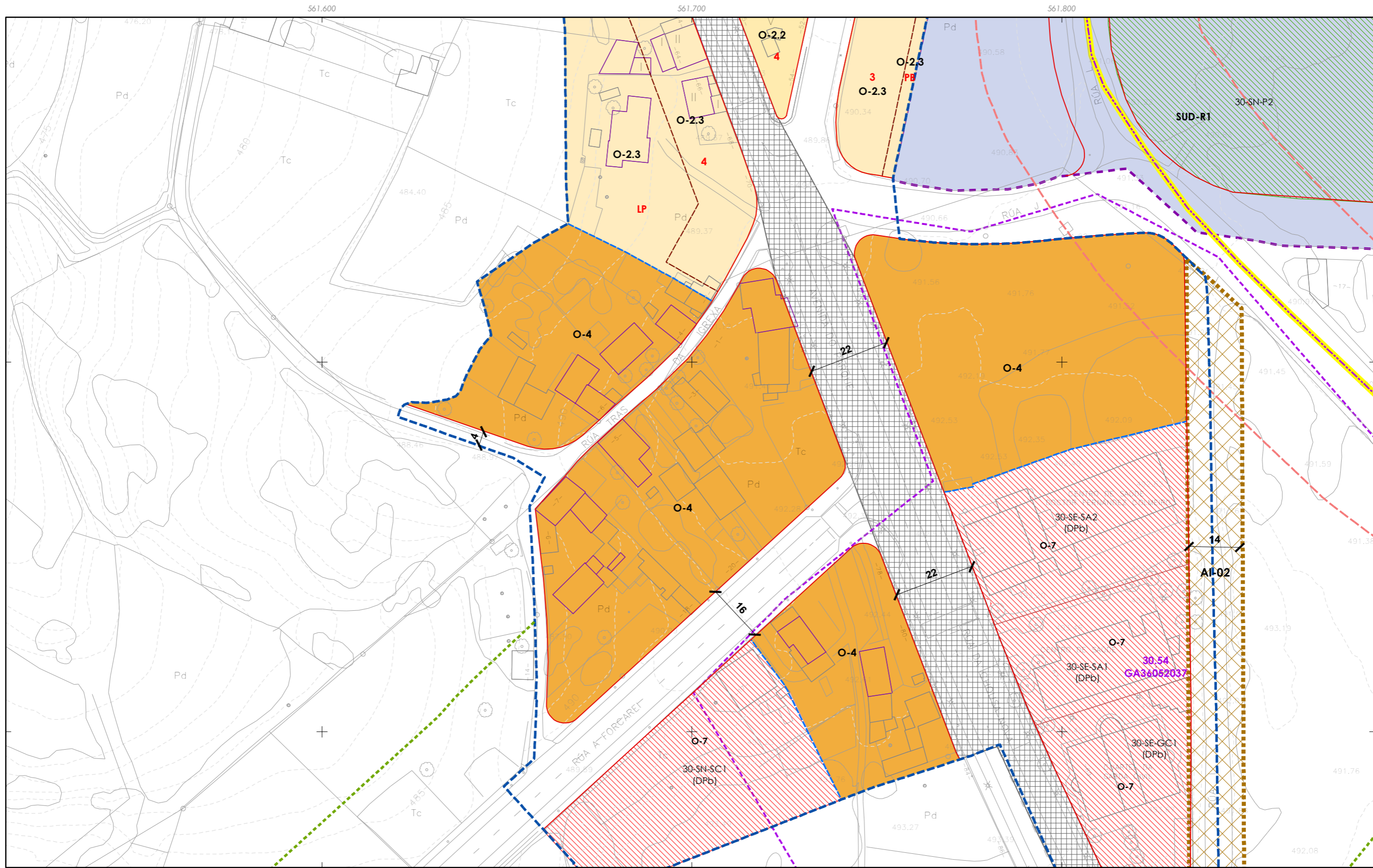
PLAN XERAL DE ORDENACIÓN MUNICIPAL
PLAN XERAL DE ORDENACIÓN MUNICIPAL

Alfonso Botana S.L.
Aprobación Provisional e Definitiva

V. PLANOS DE ORDENACIÓN
V. PLANOS DE ORDENACIÓN

V.06 ORDENACIÓN DISTRITO 1: NÚCLEO URBANO DE SILEDA
V.06 ORDENACIÓN DISTRITO 1: NÚCLEO URBANO DE SILEDA

0 12.5 25 50 Metros



CLASIFICACIÓN DO SOLO

- Delimitación de Solo Urbano
- Delimitación de núcleo rural
- Delimitación de Solo Urbanizable
 - SUD-R (Delimitado Residencial)
 - SUD-I (Delimitado Industrial)
- Solo urbano non consolidado
- Área Planeamento Incorporado

ORDENACIÓN

- O-1.1 Barrio orixinario
- O-1.2 Barrio orixinario
- O-2.1 Res. entre medianeiras compacta
- O-2.2 Res. entre medianeiras con patio de quinteiro
- O-2.3 Res. entre medianeiras Desenvolvemento liñal
- O-3 Residencial bloque aberto
- O-4 Residencial unifamiliar
- O-5 Edificación de uso terciario
- Actuacións illadas

- Aliñación de viario
- Liña división alturas
- Aliñación de edificación
- Liña de fondo edificatorio
- Liñas de cambio de ordenación

Equipamentos (O-7)

- Zonas Verdes / Espazos Libres (O-6)
- código nº-SE (sistema existente) / nº-SN (sistema novo)
(DPV) - Titularidade privada / (DPB) - Titularidade pública
- | | | | | | |
|------|----------------|------|-----------------------|------|-------------------|
| Av* | Auditorio | MAR* | Moladouro | ALP* | Áreas recreativas |
| Adi* | Administrativo | PR* | Parque bandeiras | ELP* | Espazos libres |
| CR* | Camping | BR* | Relixioso | CR* | Campo do festo |
| CE* | Cemiterio | SA* | Sanitario-Asistencial | AN* | Xardín |
| DR* | Decorativo | SC* | Socio-Cultural | PA* | Parque |
| EN* | Escola | | | | |
| GC* | Gada Civil | | | | |

Infraestruturas de comunicacións

- Sistema Xeral Viario (O-9)
- Aparcadoiros
- Rede estatal
- Rede autonómica
- Rede provincial
- Rede municipal

Liñas afección de estradas

- Calzada
- Liña Límite de edificación
- Liña de Dominio Público EST
- Liña de Dominio Público AUT
- Liña de afección EST
- Liña de afección AUT
- Liña de afección DEP

PATRIMONIO CULTURAL

- Patrimonio Cultural (O-8) 00.00
- Contorno de protección nº de catálogo
- Patrimonio arqueolóxico**
- API - Área de Protección Integral
- CPX - Contorno de protección de Xacemento
- Vías culturais**
- Camiño de Santiago
- Camiño Real
- Contorno de protección de vías culturais

GRÁFICO DE FOLIAS
GRÁFICO DE HOJAS

A Bandeira				Silleda			
B2	B3	B4	A4	G6	G7	H6	H8
C2	C3	C4	C4	J5	J6	J7	J8
D3	D4	E3	E4	K6	K7	L5	L6
F3	F4	F3	F4	M5	M6	M7	N6
				N6	N7	O6	O6
				P6			

36 de 37

Concello de SILEDA

ALFONSO BOTANA S.L.
PROYECTOS URBANÍSTICOS E INGENIERÍA

36052_PXOM_202207_AP

Julio 2022 ERS 89 29N
Julio 2022 EPSG: 25829

1:1.000

CONCELLO DE SILEDA (PONTEVEDRA)
AYUNTAMIENTO DE SILEDA (PONTEVEDRA)

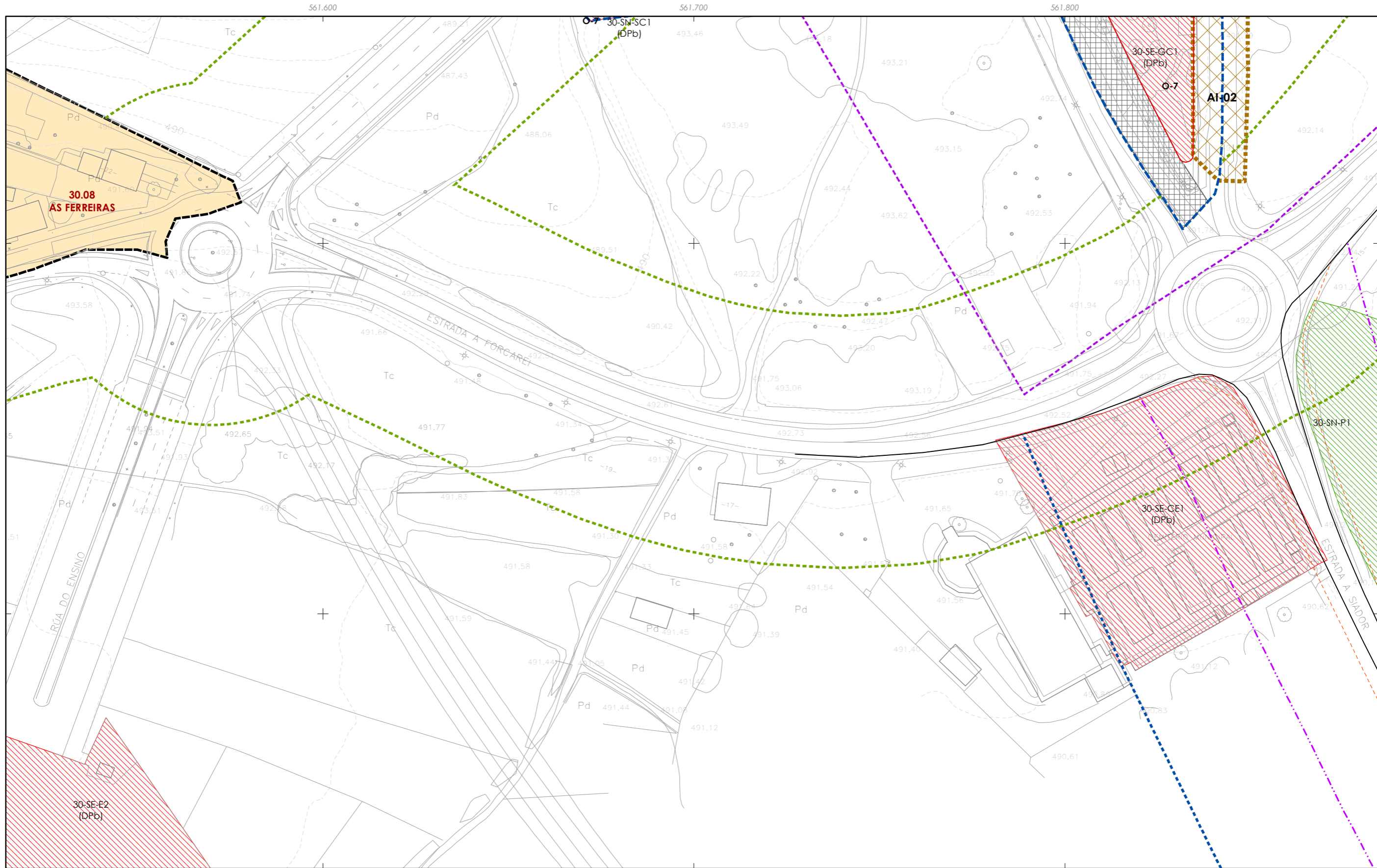
PLAN XERAL DE ORDENACIÓN MUNICIPAL
PLAN XERAL DE ORDENACIÓN MUNICIPAL

Alfonso Botana S.L.
Aprobación Provisional e Definitiva

V. PLANOS DE ORDENACIÓN
V. PLANOS DE ORDENACIÓN

V.06 ORDENACIÓN DISTRITO 1: NÚCLEO URBANO DE SILEDA
V.06 ORDENACIÓN DISTRITO 1: NÚCLEO URBANO DE SILEDA

0 12.5 25 50 Metros



CLASIFICACIÓN DO SOLO

- Delimitación de Solo Urbano
- Delimitación de núcleo rural
- Delimitación de Solo Urbanizable
 - SUD-R (Delimitado Residencial)
 - SUD-I (Delimitado Industrial)
- Solo urbano non consolidado
- Área Planeamento Incorporado

ORDENACIÓN

- O-1.1 Barrio orixinario
 - O-1.2 Barrio orixinario
 - O-2.1 Res. entre medianeiras compacta
 - O-2.2 Res. entre medianeiras con patio de quinteiro
 - O-2.3 Res. entre medianeiras Desenvolvemento liñal
 - O-3 Residencial bloque aberto
 - O-4 Residencial unifamiliar
 - O-5 Edificación de uso terciario
 - Actuacións illadas
- Aliñación de viario
 Liña división alturas
 Aliñación de edificación
 Liña de fondo edificatorio
 Liñas de cambio de ordenanza

Equipamentos (O-7)

- Zonas Verdes / Espazos Libres (O-6)
- código nº-SE (sistema existente) / nº-SN (sistema novo)
 (DIPV) - Titularidade privada / (DPb) - Titularidade pública
- | | |
|---|---|
| <p>Infraestruturas de comunicacións</p> <ul style="list-style-type: none"> Sistema Xeral Viario (O-9) Aparcadoiros Rede estatal Rede autonómica Rede provincial Rede municipal | <p>Liñas afección de estradas</p> <ul style="list-style-type: none"> Calzada Liña Límite de edificación Liña de Dominio Público EST Liña de Dominio Público AUT Liña de afección EST Liña de afección AUT Liña de afección DEP |
|---|---|
- Equipamentos (O-7)**
 Anº Auditorio
 Admº Administrativo
 Crº Camping
 Cbrº Cementerio
 Drº Deportivo
 Enº Escola
 Gcº Garda Civil
 Mhº Madroiro
 Plº Parque Zombeira
 Rº Rrecreo
 SAº Sanitario-Asistencial
 SCº Socio-Cultural
 Alº Área recreativa
 Elº Espazo llires
 Cº Campo de festa
 Xº Xardín
 Pº Parque

PATRIMONIO CULTURAL

- Patrimonio Cultural (O-8) **00.00** nº de catálogo
- Contorno de protección
- Patrimonio arqueolóxico**
- API - Área de Protección Integral
- CPX - Contorno de protección de Xacemento
- Vías culturais**
- Camiño de Santiago
- Camiño Real
- Contorno de protección de vías culturais

GRÁFICO DE FOLIAS
GRÁFICO DE HOJAS

A Bandeira				Silleda			
B2	B3	B4	A4	G6	G7	H6	H7
C2	C3	C4		J5	J6	J7	J8
D3	D4			K6	K7		
E3	E4			L5	L6	L7	
F3	F4			M5	M6	M7	
				N6	N7		
				O6			
				P6			

37 de 37

Concello de SILEDA

ALFONSO BOTANA S.L.

36052_PXOM_202207_AP

Julio 2022 ERS 89 29N
Julio 2022 EPSG: 25829

1:1.000

CONCELLO DE SILEDA (PONTEVEDRA)

AYUNTAMIENTO DE SILEDA (PONTEVEDRA)

PLAN XERAL DE ORDENACIÓN MUNICIPAL

PLAN XERAL DE ORDENACIÓN MUNICIPAL

Alfonso Botana S.L.

Aprobación Provisional e Definitiva

V. PLANOS DE ORDENACIÓN

V. PLANOS DE ORDENACIÓN

V.06 ORDENACIÓN DISTRITO 1: NÚCLEO URBANO DE SILEDA

V.06 ORDENACIÓN DISTRITO 1: NÚCLEO URBANO DE SILEDA

0 12.5 25 50 Metros