

CLASIFICACIÓN DO SOLO

- Delimitación de Solo Urbano
- Delimitación de núcleo rural
- Delimitación de Solo Urbanizable
 - SUD-R (Delimitado Residencial)
 - SUD-I (Delimitado Industrial)

REDE DE ABASTECIMIENTO

- Rede existente
- Rede proposta
- Depósito
- Bombeo
- Captación
- ETAP

GRÁFICO DE FOLIAS
GRÁFICO DE HOJAS

A Bandeira				Silleda			
B2	B3	B4	A4	G6	G7	H6	H7
C2	C3	C4		I5	I6	I7	I8
D3	D4			J5	J6	J7	J8
E3	E4			K6	K7		
F3	F4			L5	L6	L7	
				M5	M6	M7	
				N6	N7		
				O6			
				P6			

A4
1 de 37

Concello de SILEDA

ALFONSO BOTANA S.L.
INGENIERIA URBANÍSTICA E INGENIERIA DE OBRAS DE BARRIO

36052_PXOM_202207_AP

Xullo 2022 ERS 89 29N
Maio 2022 EPSG: 25829

1:1.000

CONCELLO DE SILEDA (PONTEVEDRA)
AYUNTAMIENTO DE SILEDA (PONTEVEDRA)

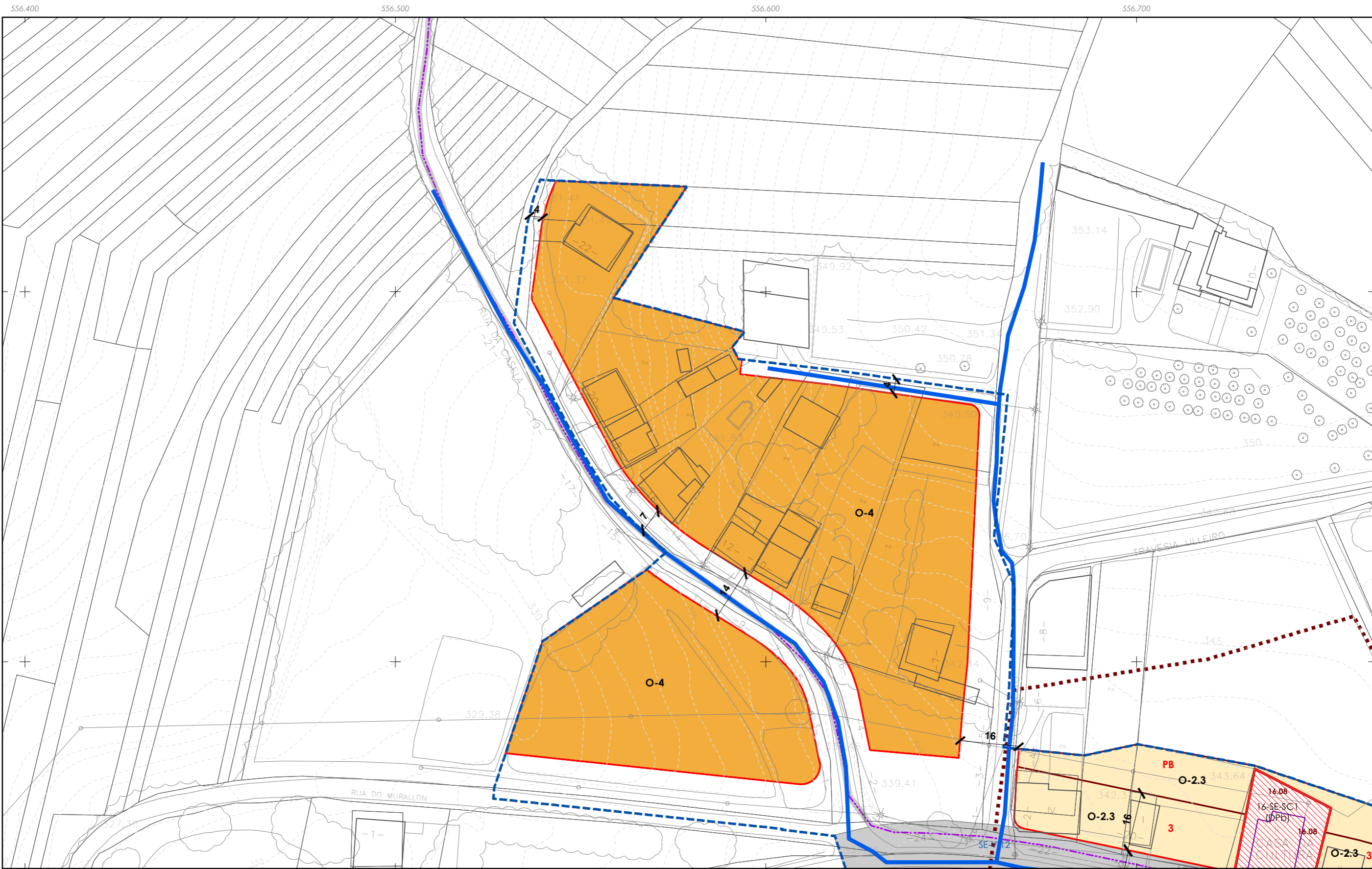
PLAN XERAL DE ORDENACIÓN MUNICIPAL
PLAN XERAL DE ORDENACIÓN MUNICIPAL

Alfonso Botana S.L.
Aprobación Provisional e Definitiva

V. PLANOS DE ORDENACIÓN
V. PLANOS DE ORDENACIÓN

V.07 ORDENACIÓN DISTRITO 1: ABASTECIMIENTO NÚCLEO URBANO DE A BANDEIRA
V.07 ORDENACIÓN DISTRITO 1: ABASTECIMIENTO NÚCLEO URBANO DE A BANDEIRA

0 12.5 25 50 Metros



CLASIFICACIÓN DO SOLO

- Delimitación de Solo Urbano
- Delimitación de núcleo rural
- Delimitación de Solo Urbanizable
 - SUD-R (Delimitado Residencial)
 - SUD-I (Delimitado Industrial)

REDE DE ABASTECIMENTO

Rede existente

Rede proposta

Elementos

- Bombeo
- Captación
- Depósito
- ETAP

GRÁFICO DE FOLIAS
GRÁFICO DE HOJAS

A Bandeira				Silleda			
B2	B3	B4		G6	G7		
C2	C3	C4		H6	H7	H8	
D3	D4			I5	I6	I7	I8
E3	E4			J5	J6	J7	J8
F3	F4			K6	K7		
				L5	L6	L7	
				M5	M6	M7	
				N6	N7		
				O6			
				P6			

B2
2 de 37

Concello de SILLEDA

ALFONSO BOTANA
ARQUITECTURA URBANÍSTICA E INGENIERÍA

36052_PXOM_202207_AP

Xullo 2022
Maio 2022

ETRS 89 29N
EPSG: 25829

1:1.000

CONCELLO DE SILLEDA (PONTEVEDRA)
AYUNTAMIENTO DE SILLEDA (PONTEVEDRA)

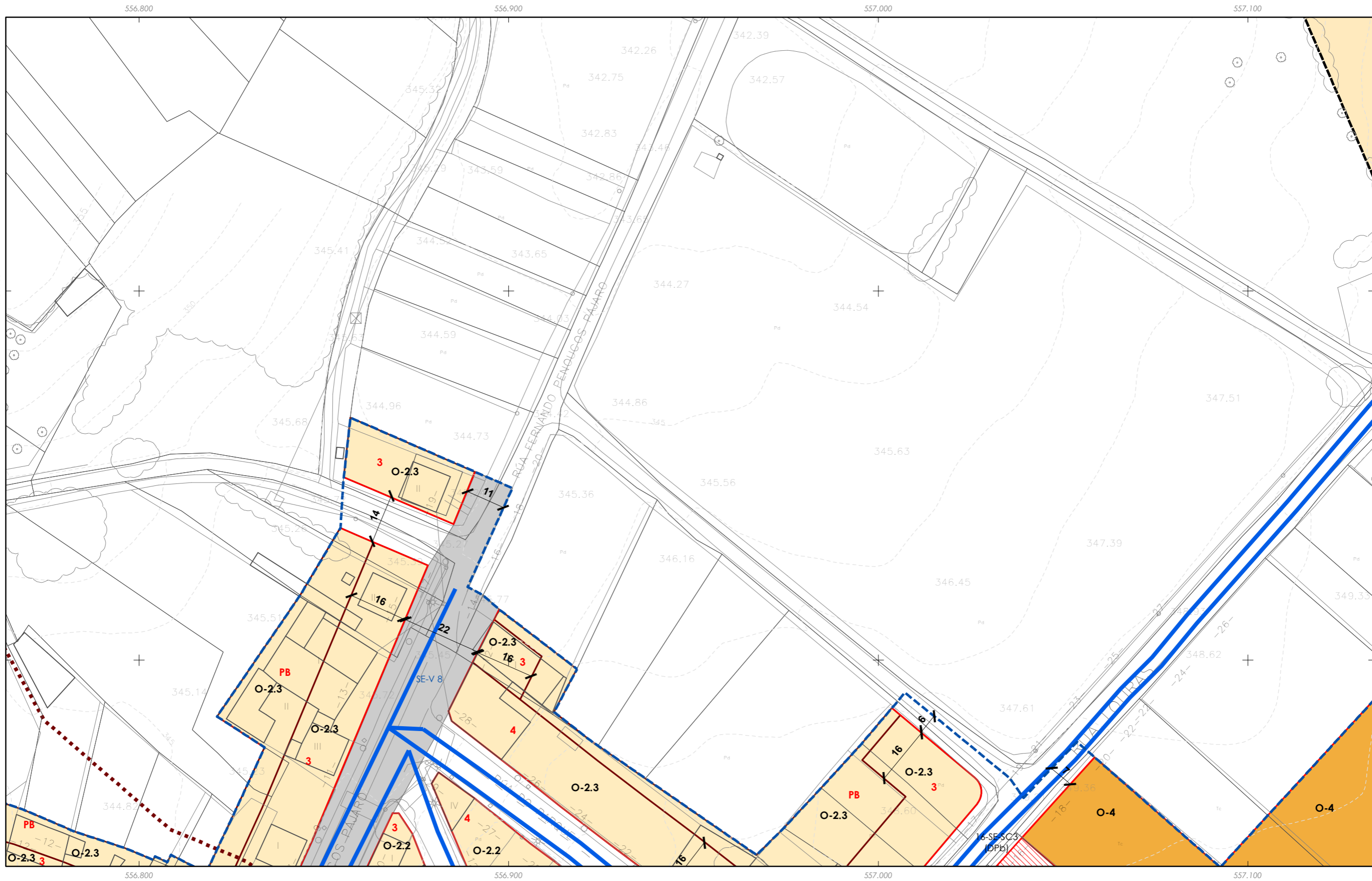
PLAN XERAL DE ORDENACIÓN MUNICIPAL
PLAN XERAL DE ORDENACIÓN MUNICIPAL

Alfonso Botana S.L.
Aprobación Provisional e Definitiva

V. PLANOS DE ORDENACIÓN
V. PLANOS DE ORDENACIÓN

V.07 ORDENACIÓN DISTRITO 1: ABASTECIMENTO NÚCLEO URBANO DE A BANDEIRA
V.07 ORDENACIÓN DISTRITO 1: ABASTECIMENTO NÚCLEO URBANO DE A BANDEIRA

0 12.5 25 50 Metros



CLASIFICACIÓN DO SOLO

- Delimitación de Solo Urbano
- Delimitación de núcleo rural
- Delimitación de Solo Urbanizable
 - SUD-R (Delimitado Residencial)
 - SUD-I (Delimitado Industrial)

REDE DE ABASTECIMENTO

- Rede existente
- Rede proposta
- Elementos
 - Bombeo
 - Captación
 - Depósito
 - ETAP

GRÁFICO DE FOLIAS
GRÁFICO DE HOJAS

A Bandeira				Silleda			
B2	B3	B4		G6	G7		
C2	C3	C4		H6	H7	H8	
D3	D4			I5	I6	I7	I8
E3	E4			J5	J6	J7	J8
F3	F4			K6	K7		
				L5	L6	L7	
				M5	M6	M7	
				N6	N7		
				O6			
				P6			

B3
3 de 37

Concello de SILLEDA

ALFONSO BOTANA S.L.
ARQUITECTURA URBANÍSTICA E INGENIERÍA

36052_PXOM_202207_AP

Xullo 2022 ERS 89 29N
Maio 2022 EPSG: 25829

1:1.000

CONCELLO DE SILLEDA (PONTEVEDRA)
AYUNTAMIENTO DE SILLEDA (PONTEVEDRA)

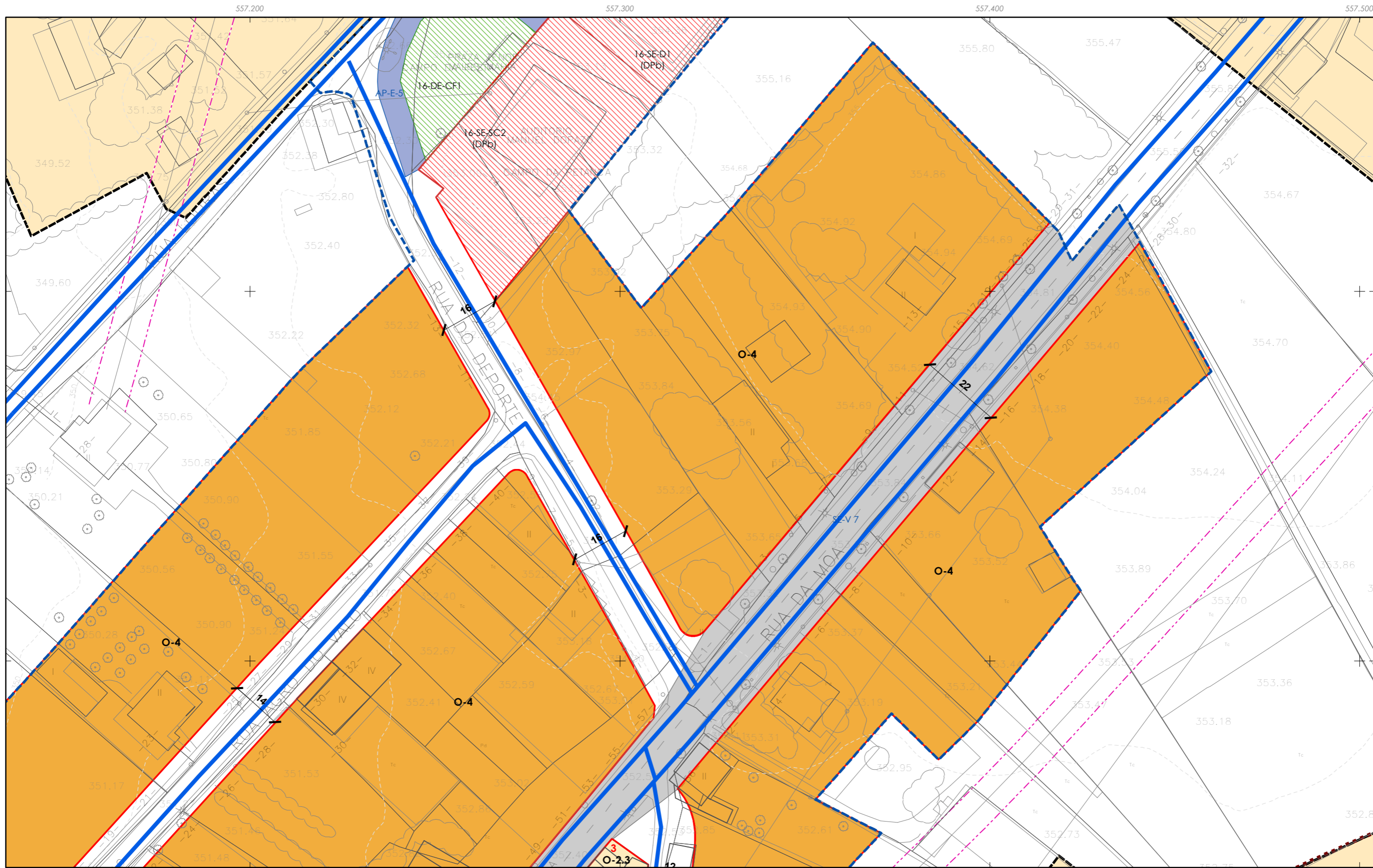
PLAN XERAL DE ORDENACIÓN MUNICIPAL
PLAN XERAL DE ORDENACIÓN MUNICIPAL

Alfonso Botana S.L.
Aprobación Provisional e Definitiva

V. PLANOS DE ORDENACIÓN
V. PLANOS DE ORDENACIÓN

V.07 ORDENACIÓN DISTRITO 1: ABASTECIMENTO NÚCLEO URBANO DE A BANDEIRA
V.07 ORDENACIÓN DISTRITO 1: ABASTECIMENTO NÚCLEO URBANO DE A BANDEIRA

0 12.5 25 50 Metros



CLASIFICACIÓN DO SOLO

- Delimitación de Solo Urbano
- Delimitación de núcleo rural
- Delimitación de Solo Urbanizable
 - SUD-R (Delimitado Residencial)
 - SUD-I (Delimitado Industrial)

REDE DE ABASTECIMENTO

- Rede existente
- Rede proposta
- Depósito
- Bombeo
- Captación
- ETAP

GRÁFICO DE FOLIAS
GRÁFICO DE HOJAS

A Bandeira				Silleda			
B2	B3	B4	A4	G6	G7	H6	H7
C2	C3	C4		I5	I6	I7	H8
D3	D4			J5	J6	J7	J8
E3	E4			K6	K7		
F3	F4			L5	L6	L7	
				M5	M6	M7	
				N6	N7		
				O6			
				P6			

B4
4 de 37

Concello de **SILLEDA**

ALFONSO BOTANA S.L.
ARQUITECTURA URBANÍSTICA E INGENIERÍA

36052_PXOM_202207_AP

Xullo 2022 ERS 89 29N
Maio 2022 EPSG: 25829

1:1.000

CONCELLO DE SILLEDA (PONTEVEDRA)
AYUNTAMIENTO DE SILLEDA (PONTEVEDRA)

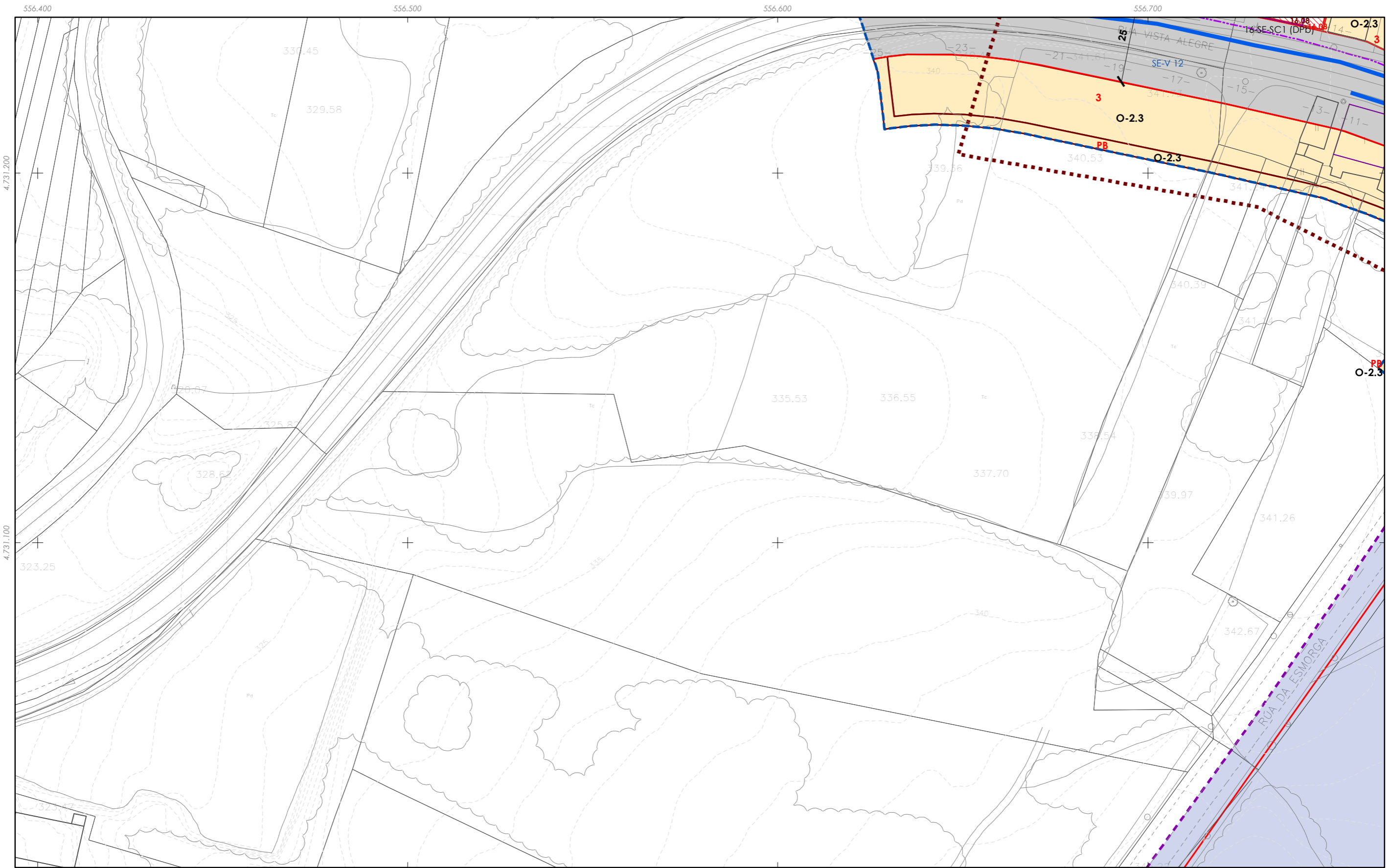
PLAN XERAL DE ORDENACIÓN MUNICIPAL
PLAN XERAL DE ORDENACIÓN MUNICIPAL

Alfonso Botana S.L.
Aprobación Provisional e Definitiva

V. PLANOS DE ORDENACIÓN
V. PLANOS DE ORDENACIÓN

V.07 ORDENACIÓN DISTRITO 1: ABASTECIMENTO NÚCLEO URBANO DE A BANDEIRA
V.07 ORDENACIÓN DISTRITO 1: ABASTECIMENTO NÚCLEO URBANO DE A BANDEIRA

0 12.5 25 50 Metros



- CLASIFICACIÓN DO SOLO**
- Delimitación de Solo Urbano
 - Delimitación de núcleo rural
 - Delimitación de Solo Urbanizable
 - SUD-R (Delimitado Residencial)
 - SUD-I (Delimitado Industrial)
- REDE DE ABASTECIMENTO**
- Rede existente
 - Rede proposta
 - Elementos**
 - Bombeo
 - ETAP
 - Captación
 - Depósito

GRÁFICO DE FOLIAS
GRÁFICO DE HOJAS

A Bandeira				Silleda			
B2	B3	B4	A4	G6	G7		
C2	C3	C4	B4	H6	H7	H8	
D3	D4			I5	I6	I7	J8
E3	E4			J5	J6	J7	J8
F3	F4			K6	K7		
				L5	L6	L7	
				M5	M6	M7	
				N6	N7		
				O6			
				P6			

C2
5 de 37

Concello de SILLEDA

ALFONSO BOTANA
S.L.

36052_PXOM_202207_AP

Xullo 2022 ERS 89 29N
Maio 2022 EPSG: 25829

1:1.000

CONCELLO DE SILLEDA (PONTEVEDRA)
AYUNTAMIENTO DE SILLEDA (PONTEVEDRA)

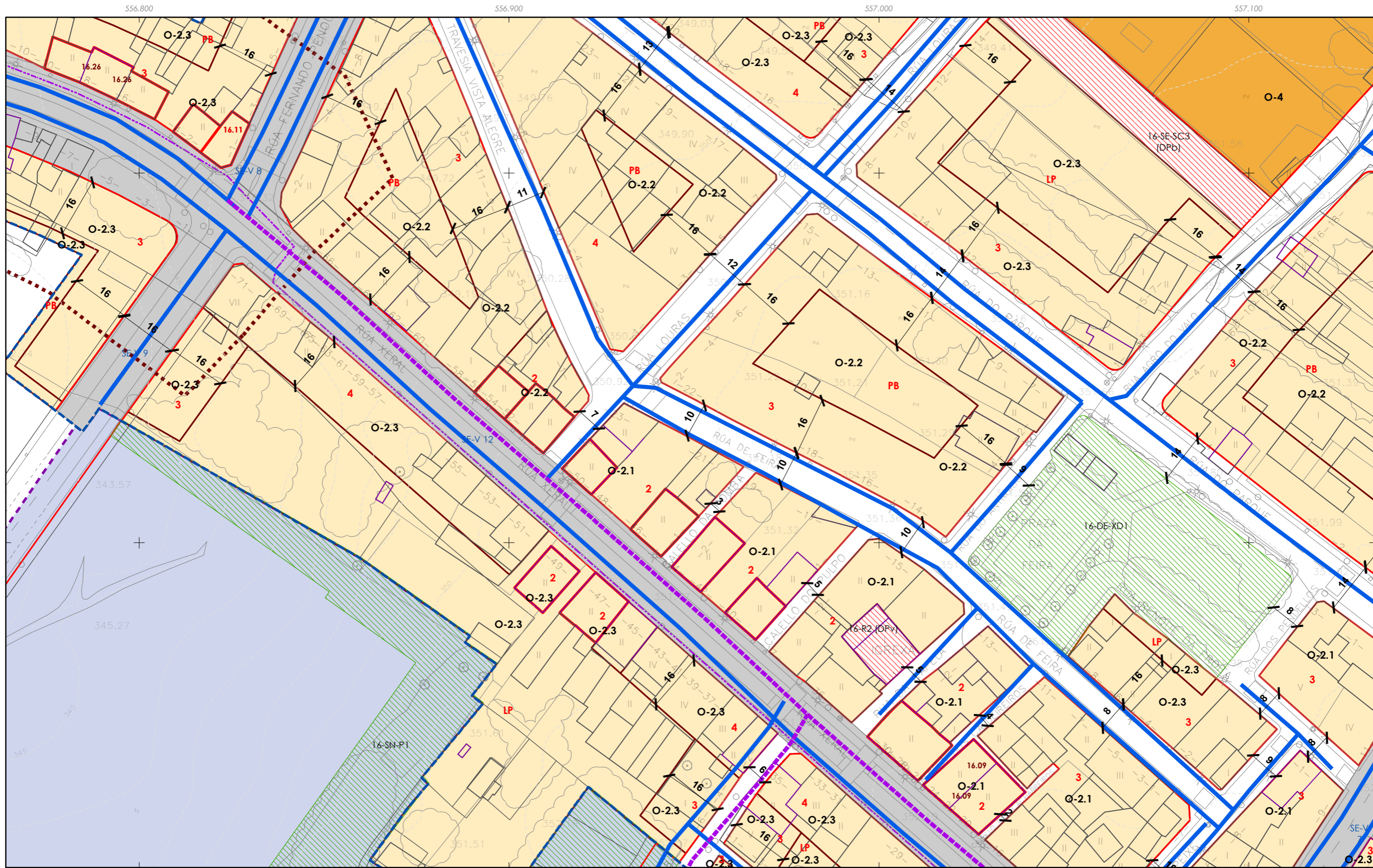
PLAN XERAL DE ORDENACIÓN MUNICIPAL
PLAN XERAL DE ORDENACIÓN MUNICIPAL

Alfonso Botana S.L.
Aprobación Provisional e Definitiva

V. PLANOS DE ORDENACIÓN
V. PLANOS DE ORDENACIÓN

V.07 ORDENACIÓN DISTRITO 1: ABASTECIMENTO NÚCLEO URBANO DE A BANDEIRA
V.07 ORDENACIÓN DISTRITO 1: ABASTECIMENTO NÚCLEO URBANO DE A BANDEIRA

0 12.5 25 50 Metros



CLASIFICACIÓN DO SOLO

- Delimitación de Solo Urbano
- Delimitación de núcleo rural
- Delimitación de Solo Urbanizable
- SUD-R (Delimitado Residencial)
- SUD-I (Delimitado Industrial)

REDE DE ABASTECIMENTO

- Rede existente
- Rede proposta
- Captación
- Depósito
- P ETAP
- Bombeo

GRÁFICO DE FOLIAS
GRÁFICO DE HOJAS

A Bandeira				Silleda			
B2	B3	B4	A4	G6	G7	H6	H7
C2	C3	C4	B4	I5	I6	I7	H8
D3	D4	E4	C4	J5	J6	J7	J8
E3	E4	F4	D4	K6	K7	L6	L7
F3	F4	G4	E4	M5	M6	M7	N6
			F4	N6	N7	O6	P6
			G4				
			H4				
			I4				
			J4				
			K4				
			L4				
			M4				
			N4				
			O4				
			P4				

C3
6 de 37

Concello de **SILLEDA**

ALFONSO BOTANA S.L.
PROYECTOS URBANÍSTICOS

36052_PXOM_202207_AP

Xullo 2022 ERS 89 29N
Maio 2022 EPSG: 25829

1:1.000

CONCELLO DE SILLEDA (PONTEVEDRA)
AYUNTAMIENTO DE SILLEDA (PONTEVEDRA)

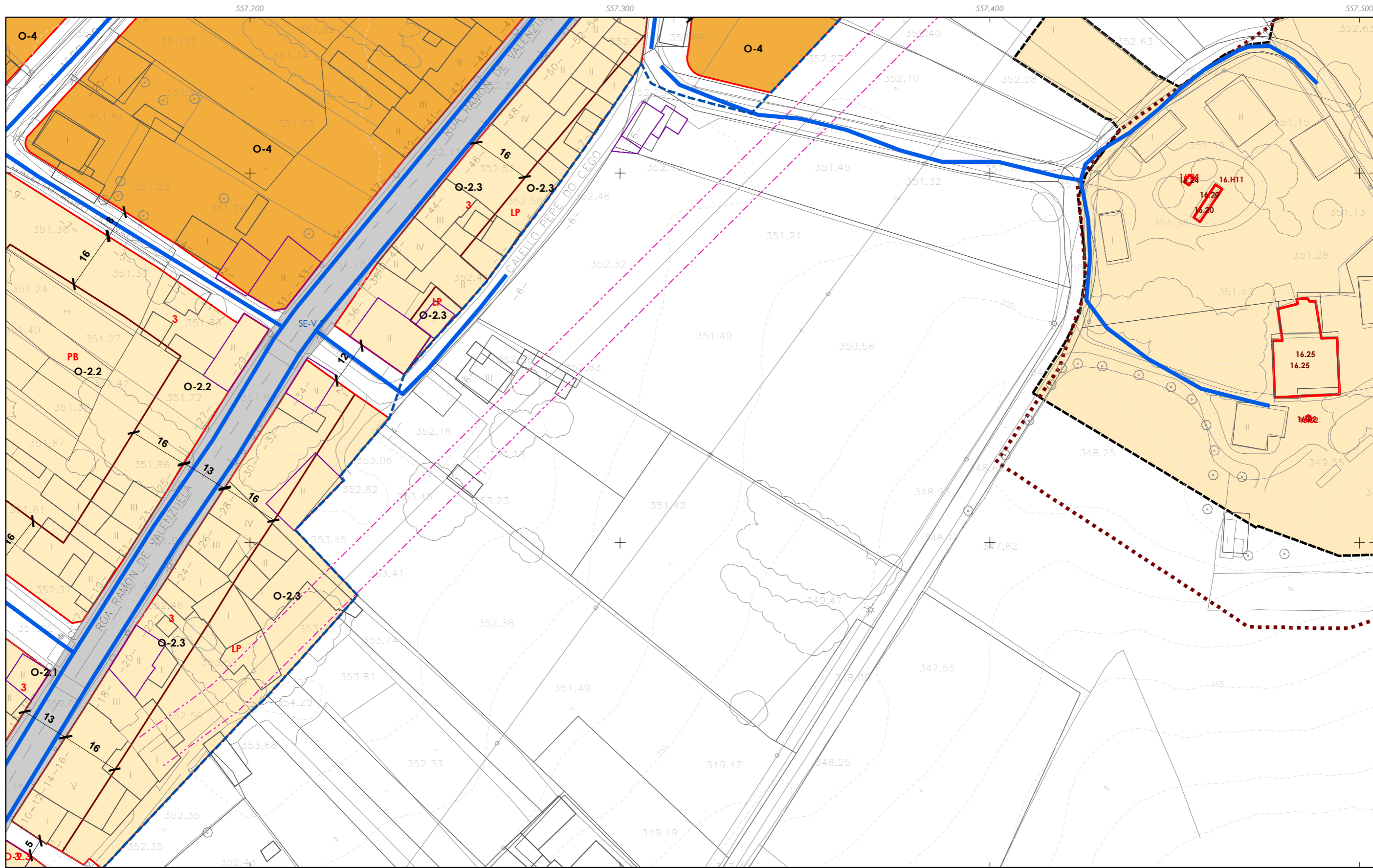
PLAN XERAL DE ORDENACIÓN MUNICIPAL
PLAN XERAL DE ORDENACIÓN MUNICIPAL

Alfonso Botana S.L.
Aprobación Provisional e Definitiva

V. PLANOS DE ORDENACIÓN
V. PLANOS DE ORDENACIÓN

V.07 ORDENACIÓN DISTRITO 1: ABASTECIMENTO NÚCLEO URBANO DE A BANDEIRA
V.07 ORDENACIÓN DISTRITO 1: ABASTECIMENTO NÚCLEO URBANO DE A BANDEIRA

0 12.5 25 50 Metros



CLASIFICACIÓN DO SOLO

- Delimitación de Solo Urbano
- Delimitación de núcleo rural
- Delimitación de Solo Urbanizable
 - SUD-R (Delimitado Residencial)
 - SUD-I (Delimitado Industrial)

REDE DE ABASTECIMENTO

- Rede existente
- Rede proposta
- Captación
- Depósito
- Bombeo
- ETAP

GRÁFICO DE FOLLAS
GRÁFICO DE HOJAS

A Bandeira				Silleda			
B2	B3	B4	C4	I5	I6	I7	I8
C2	C3	C4	D4	J5	J6	J7	J8
D3	D4	E4	F4	K6	K7	L7	M7
E3	E4	F3		L5	L6	L7	M5
F3	F4			M5	M6	M7	N6
				N6	N7	O6	P6

C4
7 de 37

Concello de SILLEDA

ALFONSO BOTANA
ARQUITECTURA URBANÍSTICA E INGENIERÍA

36052_PXOM_202207_AP

Xullo 2022 ERS 89 29N
Maio 2022 EPSG: 25829

1:1.000

CONCELLO DE SILLEDA (PONTEVEDRA)
AYUNTAMIENTO DE SILLEDA (PONTEVEDRA)

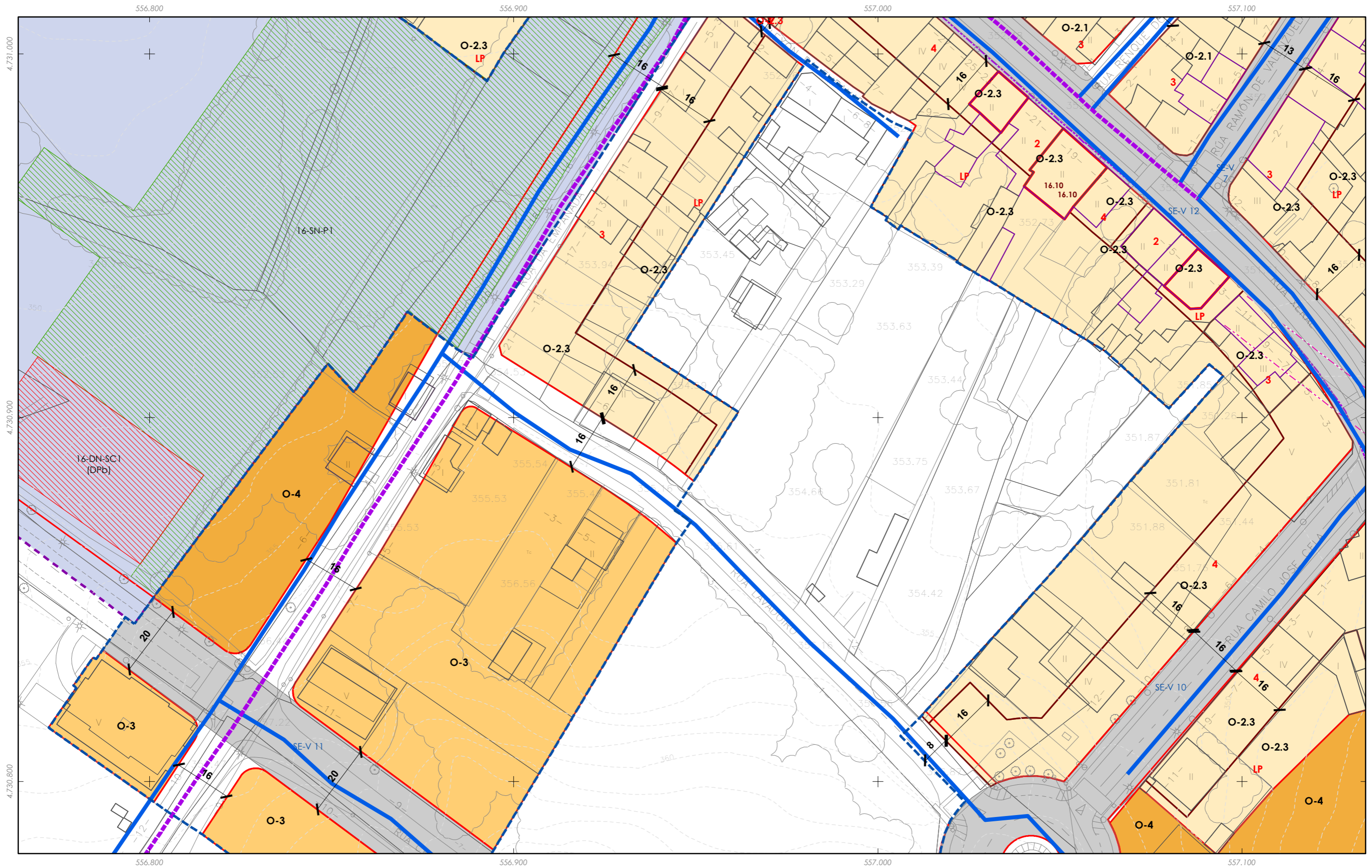
PLAN XERAL DE ORDENACIÓN MUNICIPAL
PLAN XERAL DE ORDENACIÓN MUNICIPAL

Alfonso Botana S.L.
Aprobación Provisional e Definitiva

V. PLANOS DE ORDENACIÓN
V. PLANOS DE ORDENACIÓN

V.07 ORDENACIÓN DISTRITO 1: ABASTECIMENTO NÚCLEO URBANO DE A BANDEIRA
V.07 ORDENACIÓN DISTRITO 1: ABASTECIMENTO NÚCLEO URBANO DE A BANDEIRA

0 12.5 25 50 Metros



CLASIFICACIÓN DO SOLO

- Delimitación de Solo Urbano
- Delimitación de núcleo rural
- Delimitación de Solo Urbanizable
 - SUD-R (Delimitado Residencial)
 - SUD-I (Delimitado Industrial)

REDE DE ABASTECIMENTO

- Rede existente
- Rede proposta
- Depósito
- Bombeo
- ETAP
- Captación

GRÁFICO DE FOLIAS
GRÁFICO DE HOJAS

A Bandeira				Silleda			
B2	B3	B4	A4	G6	G7	H6	H7
C2	C3	C4	B4	I5	I6	I7	H8
	D3	D4	C4	J5	J6	J7	J8
	E3	E4	D4	K6	K7		
	F3	F4	E4	L5	L6	L7	
			F4	M5	M6	M7	
				N6	N7		
				O6			
				P6			

D3
8 de 37

Concello de SILLEDA

ALFONSO BOTANA
S.L.

36052_PXOM_202207_AP

Xullo 2022 ERS 89 29N
Maio 2022 EPSG: 25829

1:1.000

CONCELLO DE SILLEDA (PONTEVEDRA)
AYUNTAMIENTO DE SILLEDA (PONTEVEDRA)

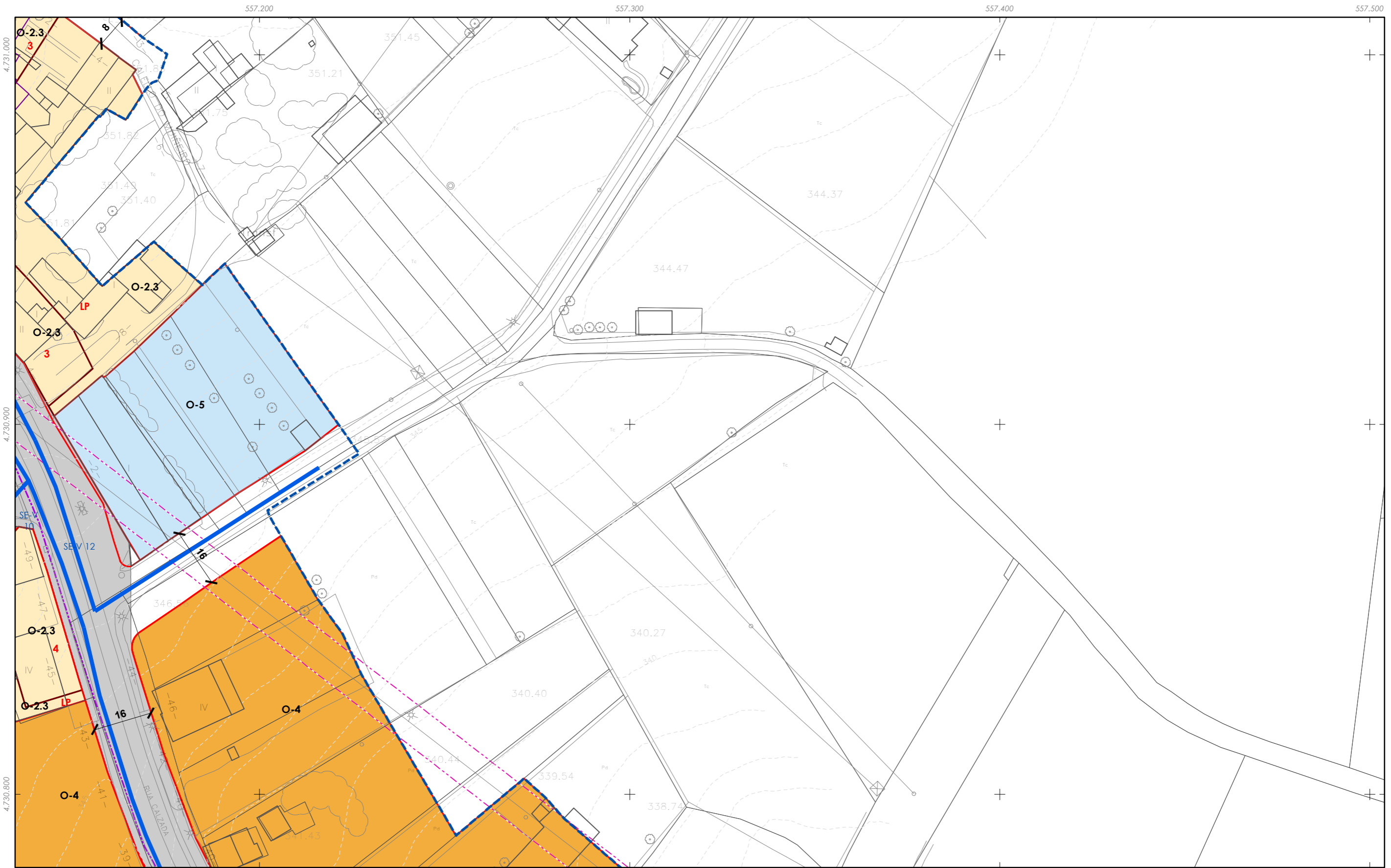
PLAN XERAL DE ORDENACIÓN MUNICIPAL
PLAN XERAL DE ORDENACIÓN MUNICIPAL

Alfonso Botana S.L.
Aprobación Provisional e Definitiva

V. PLANOS DE ORDENACIÓN
V. PLANOS DE ORDENACIÓN

V.07 ORDENACIÓN DISTRITO 1: ABASTECIMENTO NÚCLEO URBANO DE A BANDEIRA
V.07 ORDENACIÓN DISTRITO 1: ABASTECIMENTO NÚCLEO URBANO DE A BANDEIRA

0 12.5 25 50 Metros



CLASIFICACIÓN DO SOLO

- Delimitación de Solo Urbano
- Delimitación de núcleo rural
- Delimitación de Solo Urbanizable
 - SUD-R (Delimitado Residencial)
 - SUD-I (Delimitado Industrial)

REDE DE ABASTECIMENTO

- Rede existente
- Rede proposta
- Captación
- Depósito
- Bombeo
- ETAP

GRÁFICO DE FOLLAS
GRÁFICO DE HOJAS

A Bandeira				Silleda			
B2	B3	B4	A4	G6	G7	H6	H7
C2	C3	C4	H6	H6	H7	H8	H8
D3	D4	J5	J6	J5	J6	J7	J8
E3	E4	K6	K7	K6	K7	L5	L6
F3	F4	L5	L6	L5	L6	L7	L7
		M5	M6	M5	M6	M7	M7
		N6	N7	N6	N7	O6	O6
		O6	P6	O6	P6	P6	P6

D4
9 de 37

Concello de SILLEDIA

ALFONSO BOTANA S.L.
INGENIEROS DE OBRAS DE BARRIO

36052_PXOM_202207_AP

Xullo 2022 ERS 89 29N
Maio 2022 EPSG: 25829

1:1.000

CONCELLO DE SILLEDIA (PONTEVEDRA)
AYUNTAMIENTO DE SILLEDIA (PONTEVEDRA)

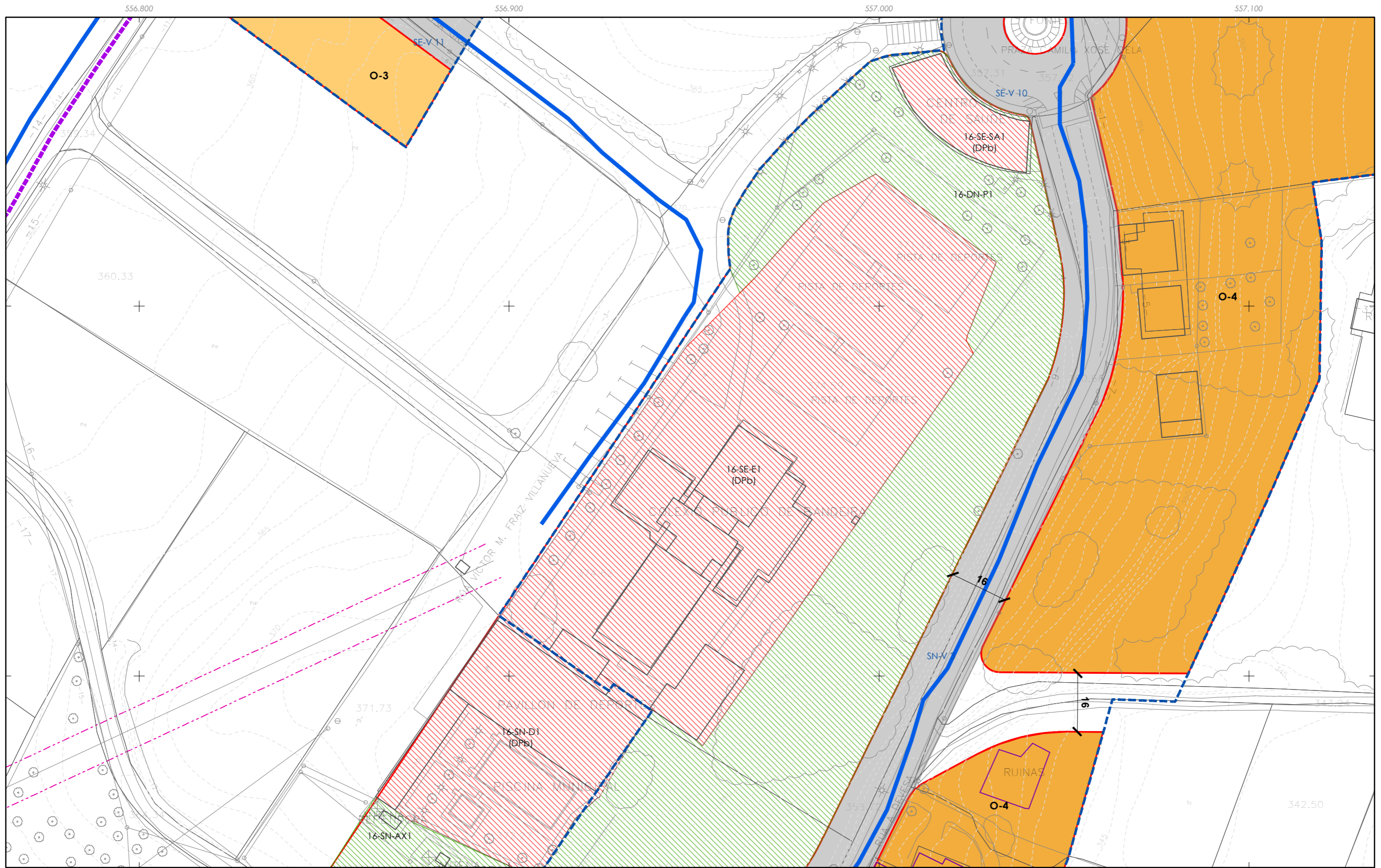
PLAN XERAL DE ORDENACIÓN MUNICIPAL
PLAN XERAL DE ORDENACIÓN MUNICIPAL

Alfonso Botana S.L.
Aprobación Provisional e Definitiva

V. PLANOS DE ORDENACIÓN
V. PLANOS DE ORDENACIÓN

V.07 ORDENACIÓN DISTRITO 1: ABASTECIMENTO NÚCLEO URBANO DE A BANDEIRA
V.07 ORDENACIÓN DISTRITO 1: ABASTECIMENTO NÚCLEO URBANO DE A BANDEIRA

0 12.5 25 50 Metros



CLASIFICACIÓN DO SOLO

- Delimitación de Solo Urbano
- Delimitación de núcleo rural
- Delimitación de Solo Urbanizable
 - SUD-R (Delimitado Residencial)
 - SUD-I (Delimitado Industrial)

REDE DE ABASTECIMENTO

- Rede existente
- Rede proposta
- Captación
- Depósito
- Bombeo
- ETAP

GRÁFICO DE FOLIAS
GRÁFICO DE HOJAS

A Bandeira				Silleda			
B2	B3	B4	A4	G6	G7	H6	H7
C2	C3	C4	B4	I5	I6	I7	H8
D3	D4	E3	C4	J5	J6	J7	J8
F3	F4	E4	D4	K6	K7	L6	L7
		F4	E4	M5	M6	M7	N6
				O6	P6		

E3
10 de 37

Concello de **SILIEDA**

ALFONSO BOTANA
S.L.

36052_PXOM_202207_AP

Xullo 2022 ERS 89 29N
Maio 2022 EPSG: 25829

1:1.000

CONCELLO DE SILIEDA (PONTEVEDRA)
AYUNTAMIENTO DE SILIEDA (PONTEVEDRA)

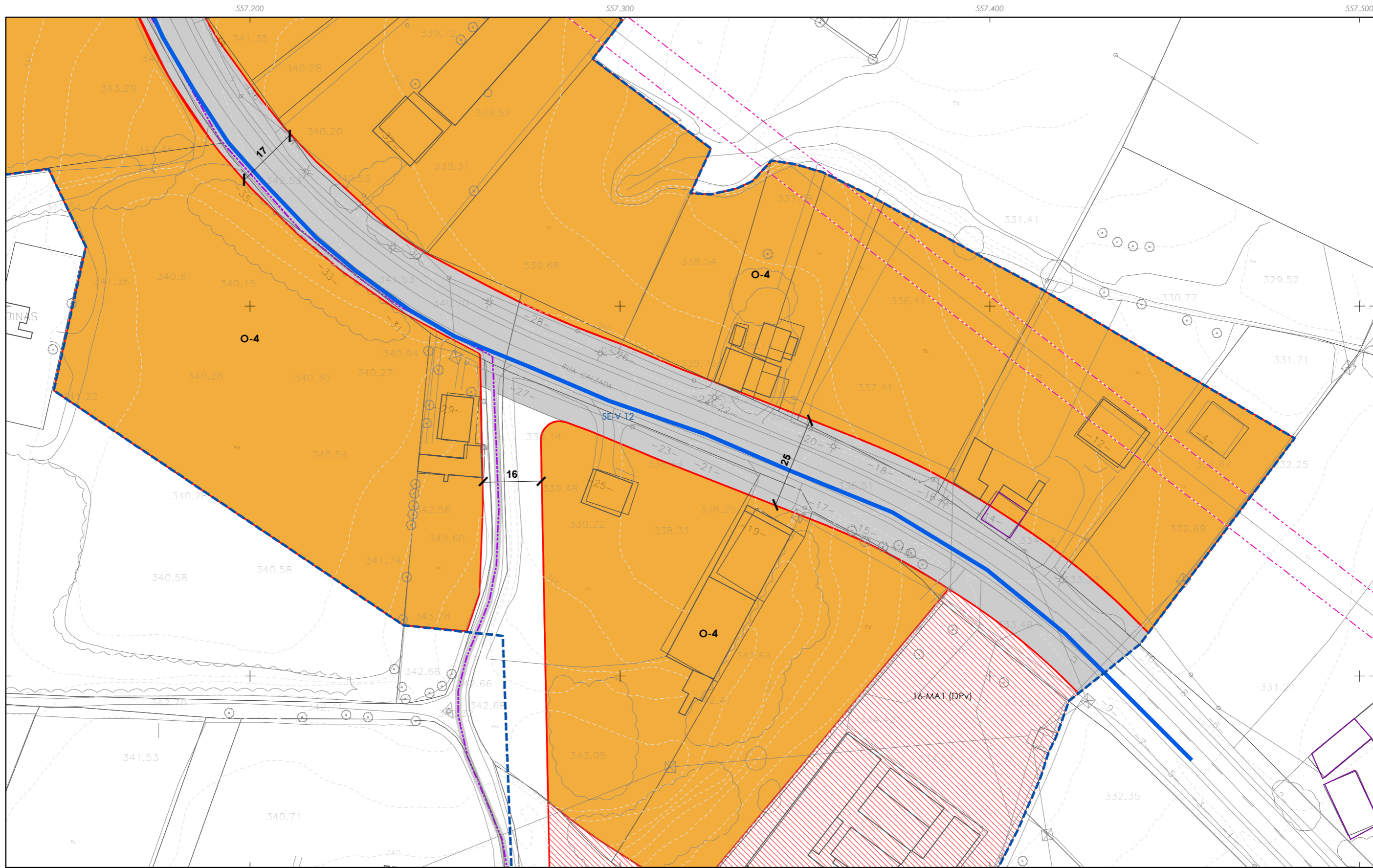
PLAN XERAL DE ORDENACIÓN MUNICIPAL
PLAN XERAL DE ORDENACIÓN MUNICIPAL

Alfonso Botana S.L.
Aprobación Provisional e Definitiva

V. PLANOS DE ORDENACIÓN
V. PLANOS DE ORDENACIÓN

V.07 ORDENACIÓN DISTRITO 1: ABASTECIMENTO NÚCLEO URBANO DE A BANDEIRA
V.07 ORDENACIÓN DISTRITO 1: ABASTECIMENTO NÚCLEO URBANO DE A BANDEIRA

0 12.5 25 50 Metros



CLASIFICACIÓN DO SOLO

- Delimitación de Solo Urbano
- Delimitación de núcleo rural
- Delimitación de Solo Urbanizable
 - SUD-R (Delimitado Residencial)
 - SUD-I (Delimitado Industrial)

REDE DE ABASTECIMIENTO

- Rede existente
- Rede proposta
- Elementos**
- Bombeo
- Captación
- Depósito
- ETAP

GRÁFICO DE FOLIAS
GRÁFICO DE HOJAS

A Bandeira				Silleda			
B2	B3	B4	A4	G6	G7	H6	H7
C2	C3	C4	B4	I5	I6	I7	H8
D3	D4	D4	C4	J5	J6	J7	J8
E3	E4	E4	D4	K6	K7	K6	K7
F3	F4	F4	E4	L5	L6	L7	L6
			F4	M5	M6	M7	M6
			F4	N6	N7	N6	N7
			F4	O6	O6	O6	O6
			F4	P6	P6	P6	P6

E4
11 de 37

Concello de SILLEDA

ALFONSO BOTANA S.L.
ARQUITECTURA URBANÍSTICA E INGENIERÍA

36052_PXOM_202207_AP
Xullo 2022 ERS 89 29N
Maio 2022 EPSG: 25829

1:1.000

CONCELLO DE SILLEDA (PONTEVEDRA)
AYUNTAMIENTO DE SILLEDA (PONTEVEDRA)

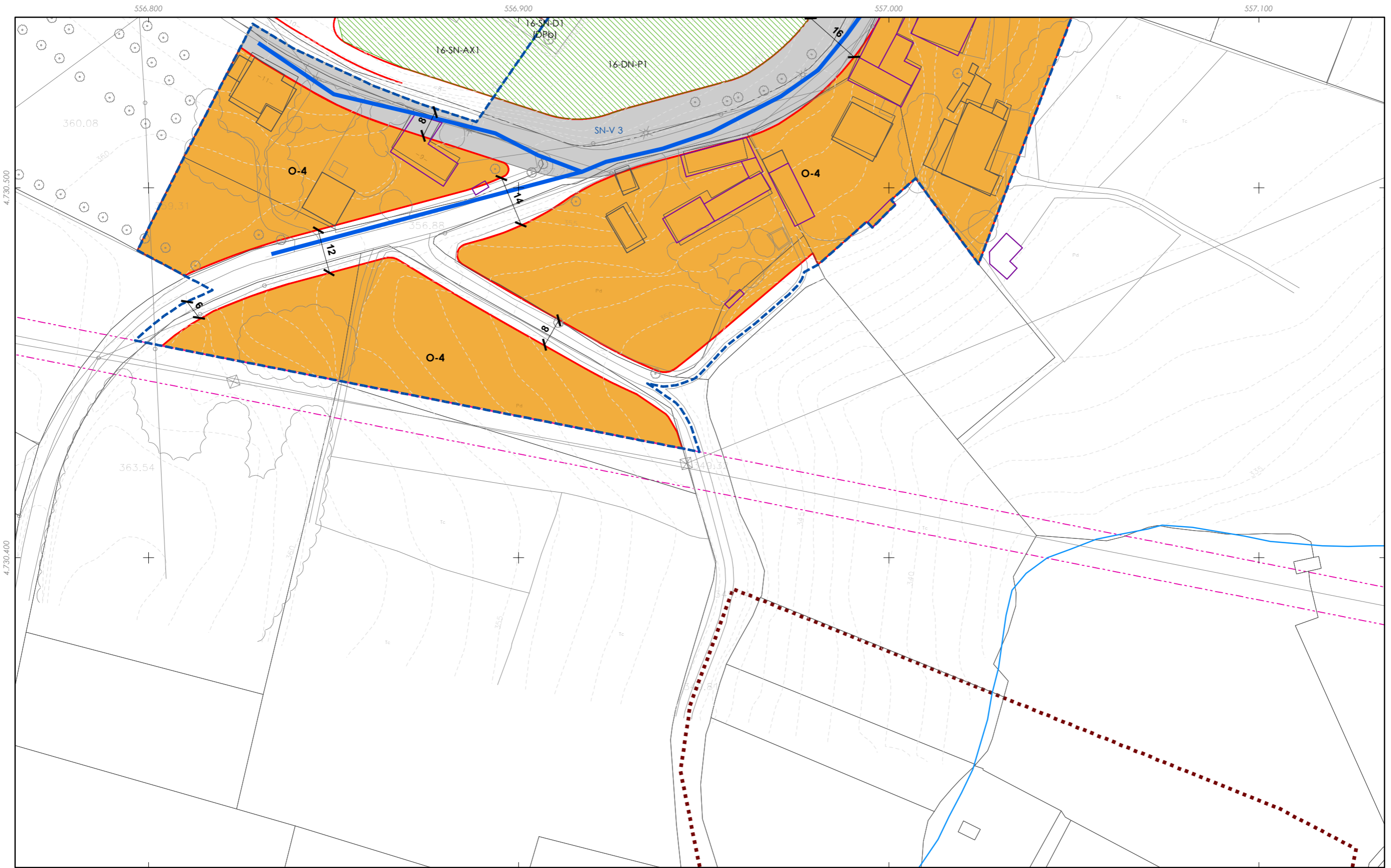
PLAN XERAL DE ORDENACIÓN MUNICIPAL
PLAN XERAL DE ORDENACIÓN MUNICIPAL

Alfonso Botana S.L.
Aprobación Provisional e Definitiva

V. PLANOS DE ORDENACIÓN
V. PLANOS DE ORDENACIÓN

V.07 ORDENACIÓN DISTRITO 1: ABASTECIMIENTO NÚCLEO URBANO DE A BANDEIRA
V.07 ORDENACIÓN DISTRITO 1: ABASTECIMIENTO NÚCLEO URBANO DE A BANDEIRA

0 12.5 25 50 Metros



CLASIFICACIÓN DO SOLO

- Delimitación de Solo Urbano
- Delimitación de núcleo rural
- Delimitación de Solo Urbanizable
 - SUD-R (Delimitado Residencial)
 - SUD-I (Delimitado Industrial)

REDE DE ABASTECIMENTO

- Rede existente
- Rede proposta
- Bombeo
- Depósito
- Captación
- ETAP

GRÁFICO DE FOLIAS
GRÁFICO DE HOJAS

A Bandeira				Silleda			
B2	B3	B4	A4	G6	G7	H6	H7
C2	C3	C4	B4	H6	H7	H8	H8
D3	D4	E3	C4	J5	J6	J7	J8
E3	E4	F3	D4	K6	K7	L5	L6
F3	F4	G3	E4	L5	L6	L7	M5
			F4	M5	M6	M7	N6
				N6	N7	O6	P6

F3
12 de 37

Concello de SILLEDA

ALFONSO BOTANA
INGENIERIA URBANÍSTICA E INGENIERIA DE OBRAS DE BARRIO

36052_PXOM_202207_AP

Xullo 2022 ERS 89 29N
Maio 2022 EPSG: 25829

1:1.000

CONCELLO DE SILLEDA (PONTEVEDRA)
AYUNTAMIENTO DE SILLEDA (PONTEVEDRA)

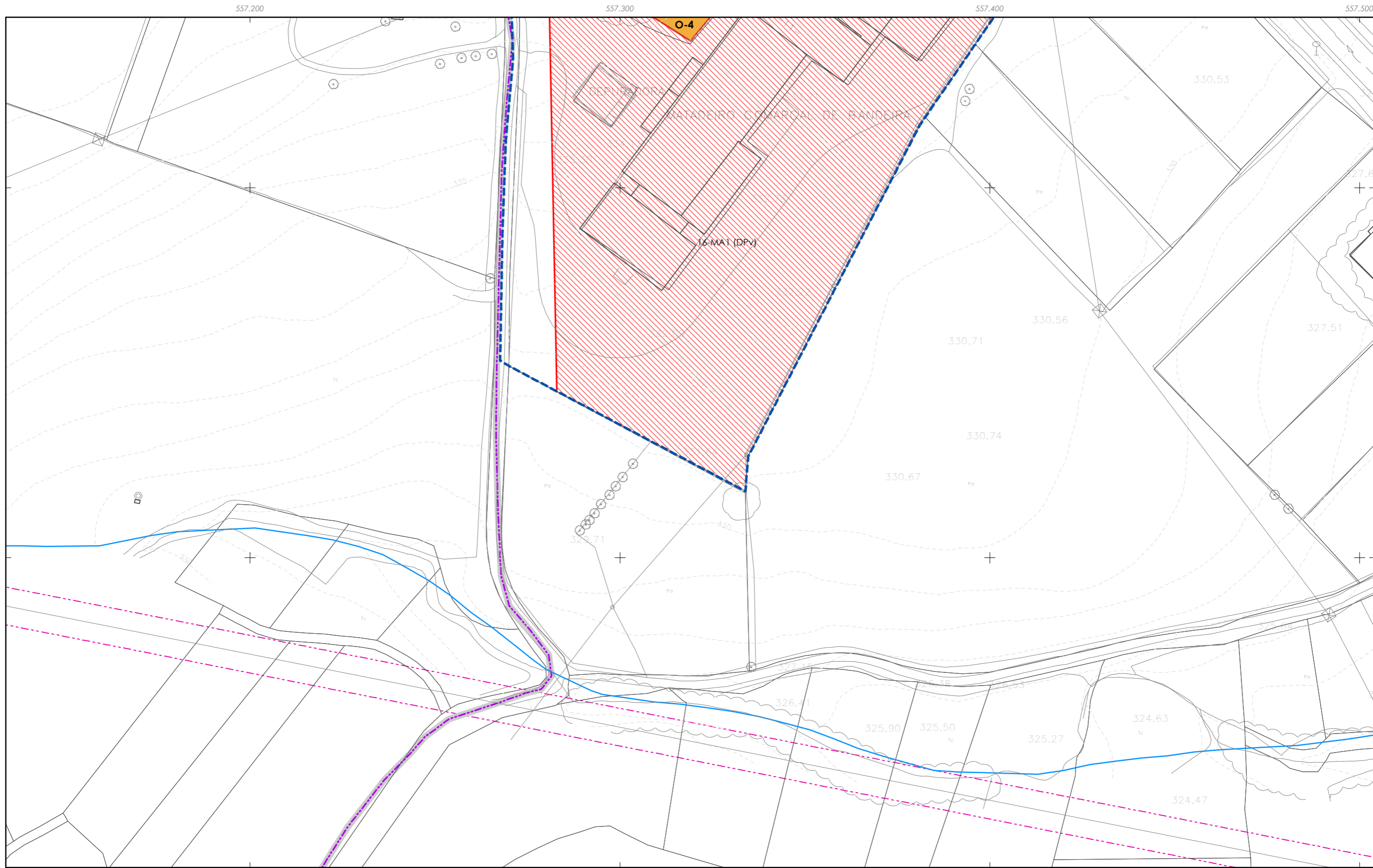
PLAN XERAL DE ORDENACIÓN MUNICIPAL
PLAN XERAL DE ORDENACIÓN MUNICIPAL

Alfonso Botana S.L.
Aprobación Provisional e Definitiva




V. PLANOS DE ORDENACIÓN
V. PLANOS DE ORDENACIÓN

V.07 ORDENACIÓN DISTRITO 1: ABASTECIMENTO NÚCLEO URBANO DE A BANDEIRA
V.07 ORDENACIÓN DISTRITO 1: ABASTECIMENTO NÚCLEO URBANO DE A BANDEIRA

0 12.5 25 50 Metros



CLASIFICACIÓN DO SOLO

-  Delimitación de Solo Urbano
-  Delimitación de núcleo rural
-  Delimitación de Solo Urbanizable
- SUD-R (Delimitado Residencial)
- SUD-I (Delimitado Industrial)

REDE DE ABASTECIMENTO








-  Rede existente
-  Rede proposta
-  Elementos
-  Bombeo
-  Captación
-  Depósito
-  ETAP

GRÁFICO DE FOLIAS
GRÁFICO DE HOJAS

A Bandeira				Silleda			
B2	B3	B4	A4	G6	G7	H6	H7
C2	C3	C4	B4	I5	I6	I7	H8
D3	D4	E4	D4	J5	J6	J7	J8
E3	E4	F4	E4	K6	K7	L6	L7
F3	F4	F4	F4	M5	M6	M7	N6
				N6	N7	O6	P6

F4
13 de 37

Concello de SILLEDIA



ALFONSO BOTANA S.L.
ARQUITECTURA URBANÍSTICA E INGENIERÍA

36052_PXOM_202207_AP

Xullo 2022 ERS 89 29N
Maio 2022 EPSG: 25829

1:1.000

CONCELLO DE SILLEDIA (PONTEVEDRA)
AYUNTAMIENTO DE SILLEDIA (PONTEVEDRA)

PLAN XERAL DE ORDENACIÓN MUNICIPAL
PLAN XERAL DE ORDENACIÓN MUNICIPAL

Alfonso Botana S.L.
Aprobación Provisional e Definitiva

V. PLANOS DE ORDENACIÓN
V. PLANOS DE ORDENACIÓN

V.07 ORDENACIÓN DISTRITO 1: ABASTECIMENTO NÚCLEO URBANO DE A BANDEIRA
V.07 ORDENACIÓN DISTRITO 1: ABASTECIMENTO NÚCLEO URBANO DE A BANDEIRA

0 12.5 25 50 Metros



CLASIFICACIÓN DO SOLO

- Delimitación de Solo Urbano
- Delimitación de núcleo rural
- Delimitación de Solo Urbanizable
 - SUD-R (Delimitado Residencial)
 - SUD-I (Delimitado Industrial)

REDE DE ABASTECIMIENTO

- Rede existente
- Rede proposta
- Captación
- Depósito
- Bombeo
- ETAP

GRÁFICO DE FOLIAS
GRÁFICO DE HOJAS

A Bandeira				Silleda					
B2	B3	B4	A4	G6	G7	H6	H7	H8	
C2	C3	C4	B4	I5	I6	I7	J6	J7	J8
D3	D4	E3	D3	K5	K6	K7	L6	L7	M7
F3	F4	M5	M6	M7	N6	N7	O6	P6	

G6
14 de 37

Concello de SILEDA

ALFONSO BOTANA S.L.
ARQUITECTURA URBANÍSTICA E INGENIERÍA

36052_PXOM_202207_AP
Xullo 2022 ERS 89 29N
Maio 2022 EPSG: 25829

1:1.000

CONCELLO DE SILEDA (PONTEVEDRA)
AYUNTAMIENTO DE SILEDA (PONTEVEDRA)

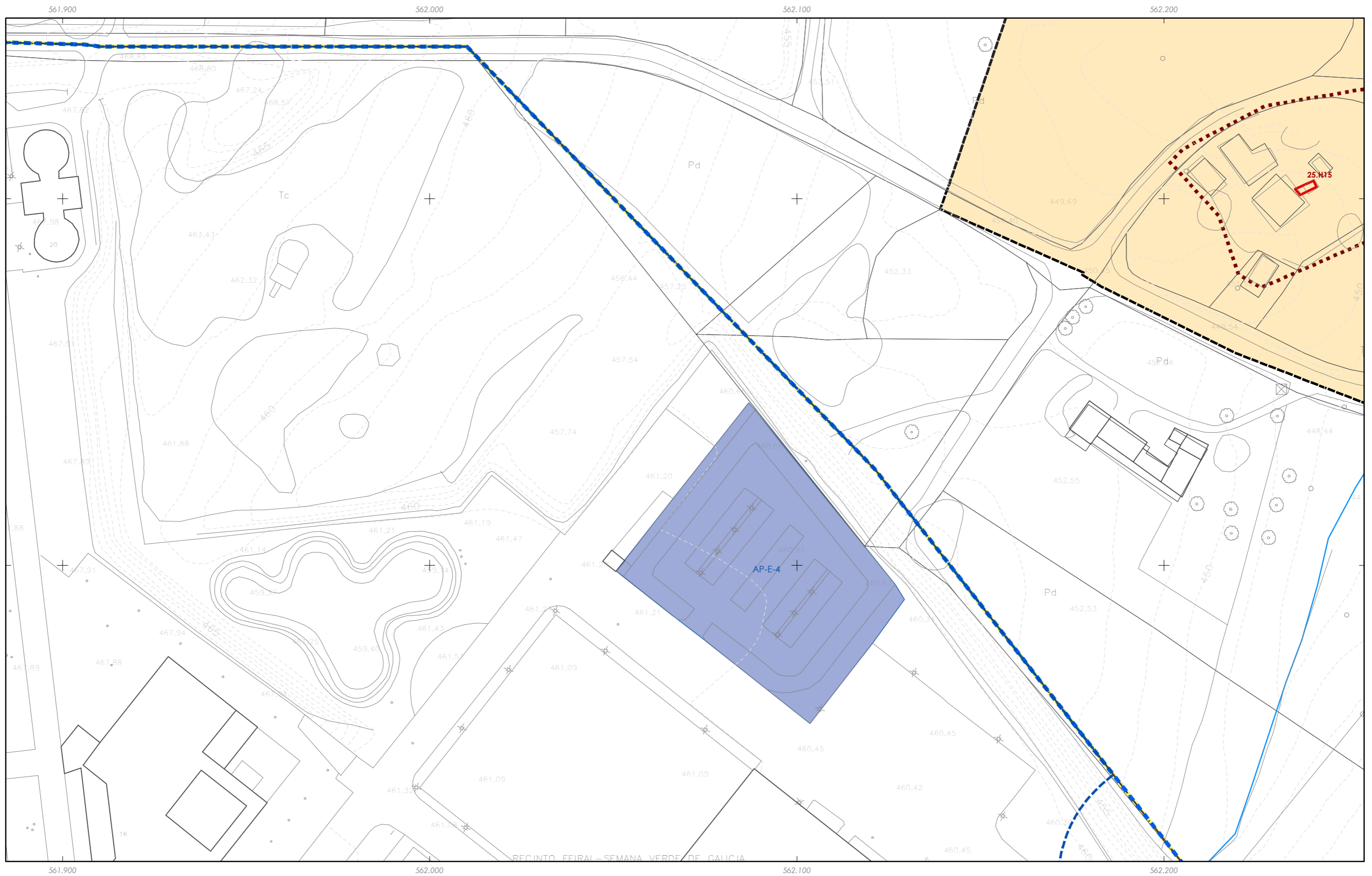
PLAN XERAL DE ORDENACIÓN MUNICIPAL
PLAN XERAL DE ORDENACIÓN MUNICIPAL

Alfonso Botana S.L.
Aprobación Provisional e Definitiva

V. PLANOS DE ORDENACIÓN
V. PLANOS DE ORDENACIÓN

V.07 ORDENACIÓN DISTRITO 1: ABASTECIMIENTO NÚCLEO URBANO DE SILEDA
V.07 ORDENACIÓN DISTRITO 1: ABASTECIMIENTO NÚCLEO URBANO DE SILEDA

0 12.5 25 50 Metros



CLASIFICACIÓN DO SOLO

- Delimitación de Solo Urbano
- Delimitación de núcleo rural
- Delimitación de Solo Urbanizable
 - SUD-R (Delimitado Residencial)
 - SUD-I (Delimitado Industrial)

REDE DE ABASTECIMENTO

- Rede existente
- Rede proposta
- Captación
- Depósito
- Elementos**
- Bombeo
- ETAP

GRÁFICO DE FOLIAS
GRÁFICO DE HOJAS

A Bandeira				Silleda			
B2	B3	B4	A4	G6	G7	H6	H8
C2	C3	C4	B4	I5	I6	I7	I8
D3	D4	E3	C4	J5	J6	J7	J8
E3	E4	F3	D4	K6	K7	L5	L6
F3	F4	M5	E4	M6	M7	N6	N7
		O6	F4	P6			

G7
15 de 37

Concello de SILLEDIA

ALFONSO BOTANA S.L.
ARQUITECTURA URBANA E INGENIERÍA

36052_PXOM_202207_AP
Xullo 2022 ERS 89 29N
Maio 2022 EPSG: 25829

1:1.000

CONCELLO DE SILLEDIA (PONTEVEDRA)
AYUNTAMIENTO DE SILLEDIA (PONTEVEDRA)

PLAN XERAL DE ORDENACIÓN MUNICIPAL
PLAN XERAL DE ORDENACIÓN MUNICIPAL

Alfonso Botana S.L.
Aprobación Provisional e Definitiva

V. PLANOS DE ORDENACIÓN
V. PLANOS DE ORDENACIÓN

V.07 ORDENACIÓN DISTRITO 1: ABASTECIMENTO NÚCLEO URBANO DE SILLEDIA
V.07 ORDENACIÓN DISTRITO 1: ABASTECIMENTO NÚCLEO URBANO DE SILLEDIA

0 12.5 25 50 Metros



CLASIFICACIÓN DO SOLO

- Delimitación de Solo Urbano
- Delimitación de núcleo rural
- Delimitación de Solo Urbanizable
 - SUD-R (Delimitado Residencial)
 - SUD-I (Delimitado Industrial)

REDE DE ABASTECIMENTO

- Rede existente
- Rede proposta
- Captación
- Depósito
- Bombeo
- ETAP

GRÁFICO DE FOLIAS
GRÁFICO DE HOJAS

A Bandeira				Silleda			
B2	B3	B4	A4	G6	G7	H6	H7
C2	C3	C4	B4	I5	I6	I7	H8
D3	D4	E3	D4	J5	J6	J7	J8
E3	E4	F3	E4	K6	K7	L5	L6
				M5	M6	M7	L7
				N6	N7	O6	
				P6			

H6
16 de 37

Concello de SILLEDA

ALFONSO BOTANA
INGENIERIA URBANÍSTICA E INGENIERIA DE OBRAS DE BARRIO

36052_PXOM_202207_AP
Xullo 2022
Mayo 2022

ETRS 89 29N
EPSG: 25829

1:1.000

CONCELLO DE SILLEDA (PONTEVEDRA)
AYUNTAMIENTO DE SILLEDA (PONTEVEDRA)

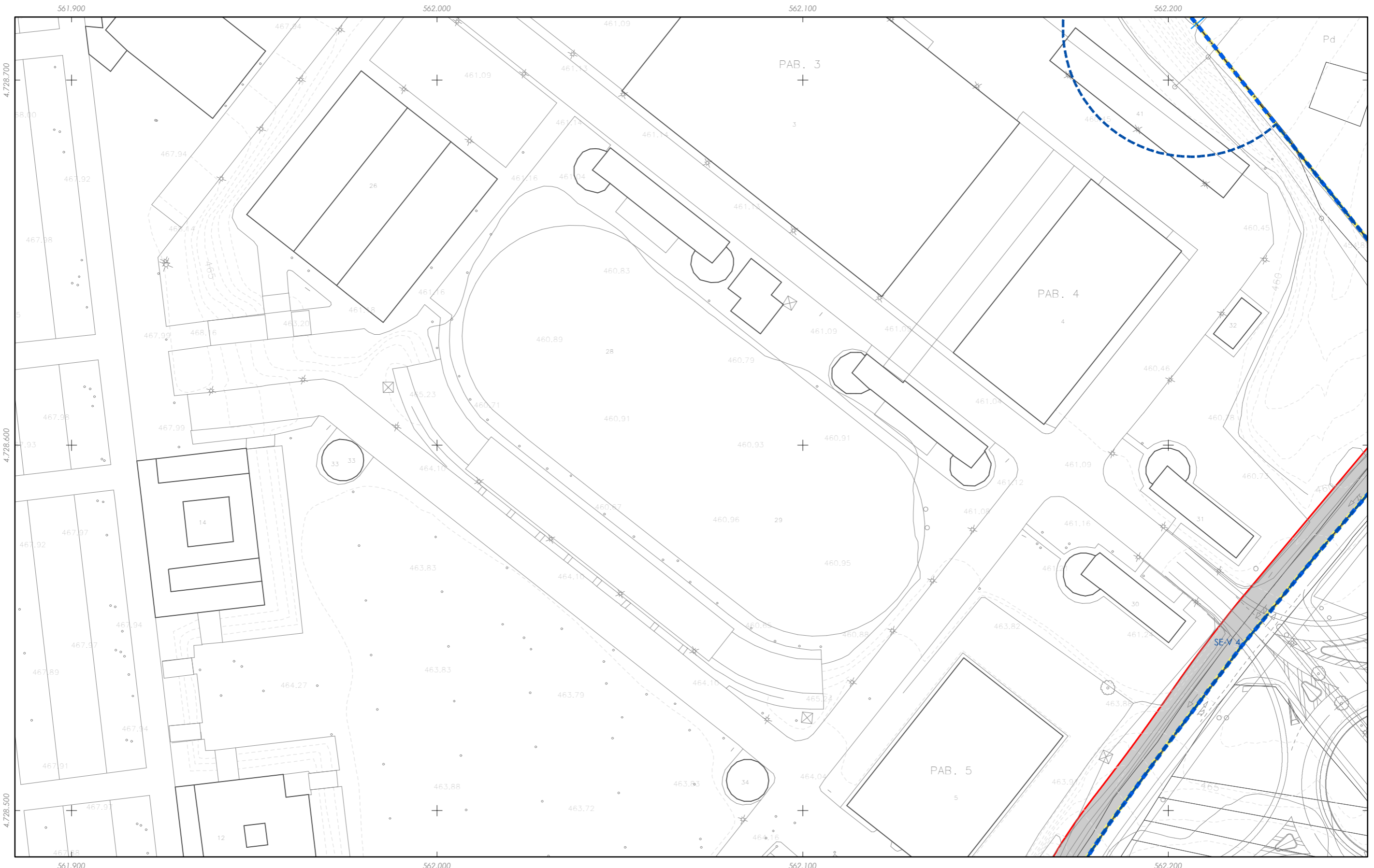
PLAN XERAL DE ORDENACIÓN MUNICIPAL
PLAN XERAL DE ORDENACIÓN MUNICIPAL

Alfonso Botana S.L.
Aprobación Provisional e Definitiva

V. PLANOS DE ORDENACIÓN
V. PLANOS DE ORDENACIÓN

V.07 ORDENACIÓN DISTRITO 1: ABASTECIMIENTO NÚCLEO URBANO DE SILLEDA
V.07 ORDENACIÓN DISTRITO 1: ABASTECIMIENTO NÚCLEO URBANO DE SILLEDA

0 12.5 25 50 Metros



CLASIFICACIÓN DO SOLO

- Delimitación de Solo Urbano
- Delimitación de núcleo rural
- Delimitación de Solo Urbanizable
 - SUD-R (Delimitado Residencial)
 - SUD-I (Delimitado Industrial)

REDE DE ABASTECIMENTO

- Rede existente
- Rede proposta
- Elementos**
- Bombeo
- ETAP
- Captación
- Depósito

GRÁFICO DE FOLIAS
GRÁFICO DE HOJAS

A Bandeira				Silleda			
B2	B3	B4	A4	G6	G7	H6	H8
C2	C3	C4	B4	I5	I6	I7	I8
D3	D4	E3	C4	J5	J6	J7	J8
E3	E4	F3	D4	K6	K7	L5	L6
			E4	M5	M6	M7	L7
			F3	N6	N7	O6	P6

H7
17 de 37

Concello de SILLEDA

ALFONSO BOTANA
ARQUITECTURA URBANA E INGENIERÍA

36052_PXOM_202207_AP

Xullo 2022 ERS 89 29N
Maio 2022 EPSG: 25829

1:1.000

CONCELLO DE SILLEDA (PONTEVEDRA)
AYUNTAMIENTO DE SILLEDA (PONTEVEDRA)

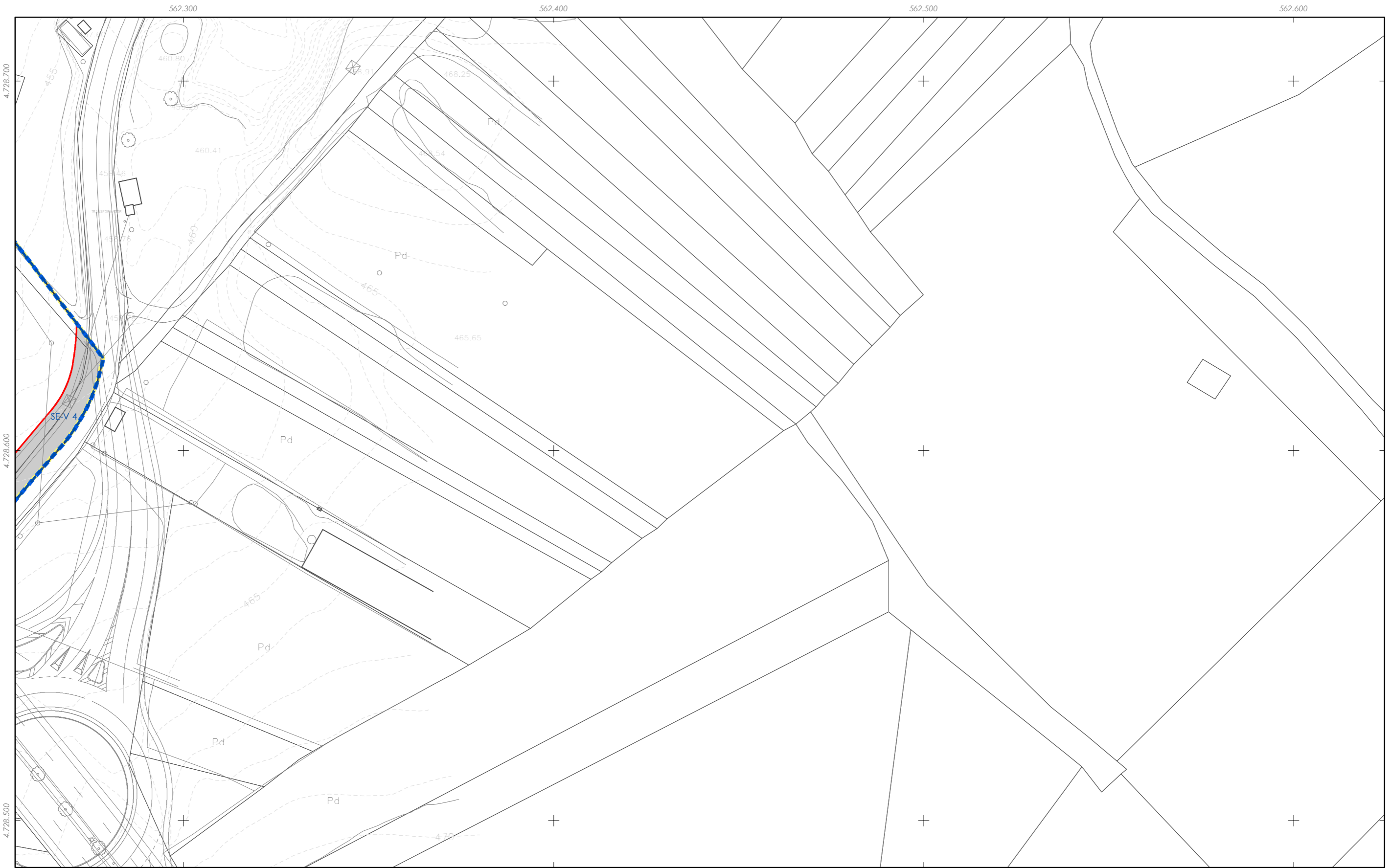
PLAN XERAL DE ORDENACIÓN MUNICIPAL
PLAN XERAL DE ORDENACIÓN MUNICIPAL

Alfonso Botana S.L.
Aprobación Provisional e Definitiva

V. PLANOS DE ORDENACIÓN
V. PLANOS DE ORDENACIÓN

V.07 ORDENACIÓN DISTRITO 1: ABASTECIMENTO NÚCLEO URBANO DE SILLEDA
V.07 ORDENACIÓN DISTRITO 1: ABASTECIMENTO NÚCLEO URBANO DE SILLEDA

0 12.5 25 50 Metros



CLASIFICACIÓN DO SOLO

- Delimitación de Solo Urbano
- Delimitación de núcleo rural
- Delimitación de Solo Urbanizable
 - SUD-R (Delimitado Residencial)
 - SUD-I (Delimitado Industrial)

REDE DE ABASTECIMENTO

- Rede existente
- Rede proposta
- Elementos**
- Captación
- Depósito
- Bombeo
- ETAP

GRÁFICO DE FOLIAS
GRÁFICO DE HOJAS

A Bandeira				Silleda			
B2	B3	B4	A4	G6	G7	H6	H7
C2	C3	C4	B4	I5	I6	I7	H8
D3	D4	E3	C4	J5	J6	J7	J8
F3	F4	E4	D4	K6	K7	L5	L6
		F4	E4	M5	M6	M7	L7
			F4	N6	N7	O6	
				P6			

H8
18 de 37

Concello de SILLEDÁ

ALFONSO BOTANA
ARQUITECTURA URBANÍSTICA E INGENIERÍA

36052_PXOM_202207_AP

Julio 2022 ETRS 89 29N
Mayo 2022 EPSG: 25829

1:1.000

CONCELLO DE SILLEDÁ (PONTEVEDRA)
AYUNTAMIENTO DE SILLEDÁ (PONTEVEDRA)

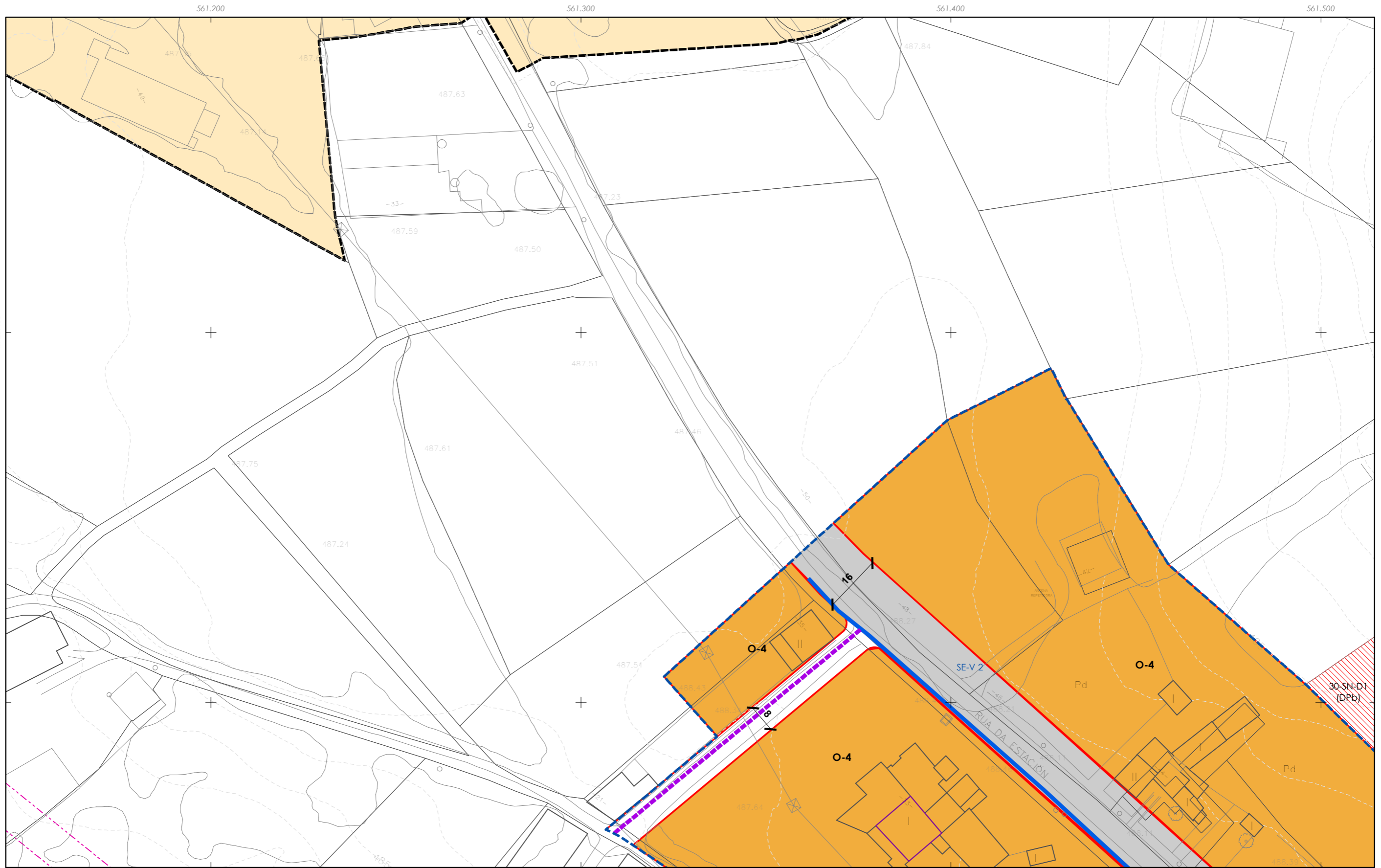
PLAN XERAL DE ORDENACIÓN MUNICIPAL
PLAN XERAL DE ORDENACIÓN MUNICIPAL

Alfonso Botana S.L.
Aprobación Provisional e Definitiva

V. PLANOS DE ORDENACIÓN
V. PLANOS DE ORDENACIÓN

V.07 ORDENACIÓN DISTRITO 1: ABASTECIMIENTO NÚCLEO URBANO DE SILLEDÁ
V.07 ORDENACIÓN DISTRITO 1: ABASTECIMIENTO NÚCLEO URBANO DE SILLEDÁ

0 12.5 25 50 Metros



CLASIFICACIÓN DO SOLO

- Delimitación de Solo Urbano
- Delimitación de núcleo rural
- Delimitación de Solo Urbanizable
 - SUD-R (Delimitado Residencial)
 - SUD-I (Delimitado Industrial)

REDE DE ABASTECIMENTO

- Rede existente
- Rede proposta
- Elementos**
- Bombeo
- ETAP
- Captación
- Depósito

GRÁFICO DE FOLIAS

GRÁFICO DE FOLIAS
GRÁFICO DE HOJAS

A Bandeira				Silleda			
B2	B3	B4	A4	G6	G7	H6	H7
C2	C3	C4	B5	J5	J6	J7	J8
D3	D4	E3	D5	K6	K7	L5	L6
F3	F4	E4	D6	M5	M6	M7	N6
			D7	O6	P6		

15

19 de 37

Concello de SILLEDA

ALFONSO BOTANA
ARQUITECTURA URBANÍSTICA E INGENIERÍA

36052_PXOM_202207_AP
Xullo 2022 ERS 89 29N
Mayo 2022 EPSG: 25829

1:1.000

CONCELLO DE SILLEDA (PONTEVEDRA)

AYUNTAMIENTO DE SILLEDA (PONTEVEDRA)
PLAN XERAL DE ORDENACIÓN MUNICIPAL
PLAN XERAL DE ORDENACIÓN MUNICIPAL

Alfonso Botana S.L.
Aprobación Provisional e Definitiva

V. PLANOS DE ORDENACIÓN

V. PLANOS DE ORDENACIÓN

V.07 ORDENACIÓN DISTRITO 1: ABASTECIMIENTO NÚCLEO URBANO DE SILLEDA
V.07 ORDENACIÓN DISTRITO 1: ABASTECIMIENTO NÚCLEO URBANO DE SILLEDA





CLASIFICACIÓN DO SOLO

- Delimitación de Solo Urbano
- Delimitación de núcleo rural
- Delimitación de Solo Urbanizable
 - SUD-R (Delimitado Residencial)
 - SUD-I (Delimitado Industrial)

REDE DE ABASTECIMENTO

- Rede existente
- Rede proposta
- Captación
- Depósito
- Bombeo
- ETAP

GRÁFICO DE FOLIAS
GRÁFICO DE HOJAS

A Bandeira				Silleda			
B2	B3	B4	A4	G6	G7	H6	H7
C2	C3	C4	B4	I5	I6	I7	H8
D3	D4	E3	C4	J5	J6	J7	J8
E3	E4	F3	D4	K6	K7	L5	L6
			E4	M5	M6	M7	L7
			F3	N6	N7	O6	
				P6			

16
20 de 37

Concello de SILLEDÁ

ALFONSO BOTANA S.L.
ARQUITECTURA URBANÍSTICA E INGENIERÍA

36052_PXOM_202207_AP
Xullo 2022 ERS 89 29N
Maio 2022 EPSG: 25829

CONCELLO DE SILLEDÁ (PONTEVEDRA)
AYUNTAMIENTO DE SILLEDÁ (PONTEVEDRA)

PLAN XERAL DE ORDENACIÓN MUNICIPAL
PLAN XERAL DE ORDENACIÓN MUNICIPAL

Alfonso Botana S.L.
Aprobación Provisional e Definitiva

V. PLANOS DE ORDENACIÓN
V. PLANOS DE ORDENACIÓN

V.07 ORDENACIÓN DISTRITO 1: ABASTECIMIENTO NÚCLEO URBANO DE SILLEDÁ
V.07 ORDENACIÓN DISTRITO 1: ABASTECIMIENTO NÚCLEO URBANO DE SILLEDÁ

0 12.5 25 50 Metros



CLASIFICACIÓN DO SOLO

- Delimitación de Solo Urbano
- Delimitación de núcleo rural
- Delimitación de Solo Urbanizable
- SUD-R (Delimitado Residencial)
- SUD-I (Delimitado Industrial)

REDE DE ABASTECIMENTO

- Rede existente
- Rede proposta
- Captación
- Depósito
- Elementos**
- Bombeo
- ETAP

GRÁFICO DE FOLIAS
GRÁFICO DE HOJAS

A Bandeira				Silleda			
B2	B3	B4	A4	G6	G7	H6	H7
C2	C3	C4	B4	I5	I6	I7	H8
D3	D4	E3	C4	J5	J6	J7	J8
E3	E4	F3	D4	K6	K7	L5	L6
F3	F4	M5	E4	M6	M7	N6	N7
		O6	F4	P6			

17
21 de 37

Concello de SILLEDA

ALFONSO BOTANA
S.L.

36052_PXOM_202207_AP

Xullo 2022 ERS 89 29N
Maio 2022 EPSG: 25829

1:1.000

CONCELLO DE SILLEDA (PONTEVEDRA)
AYUNTAMIENTO DE SILLEDA (PONTEVEDRA)

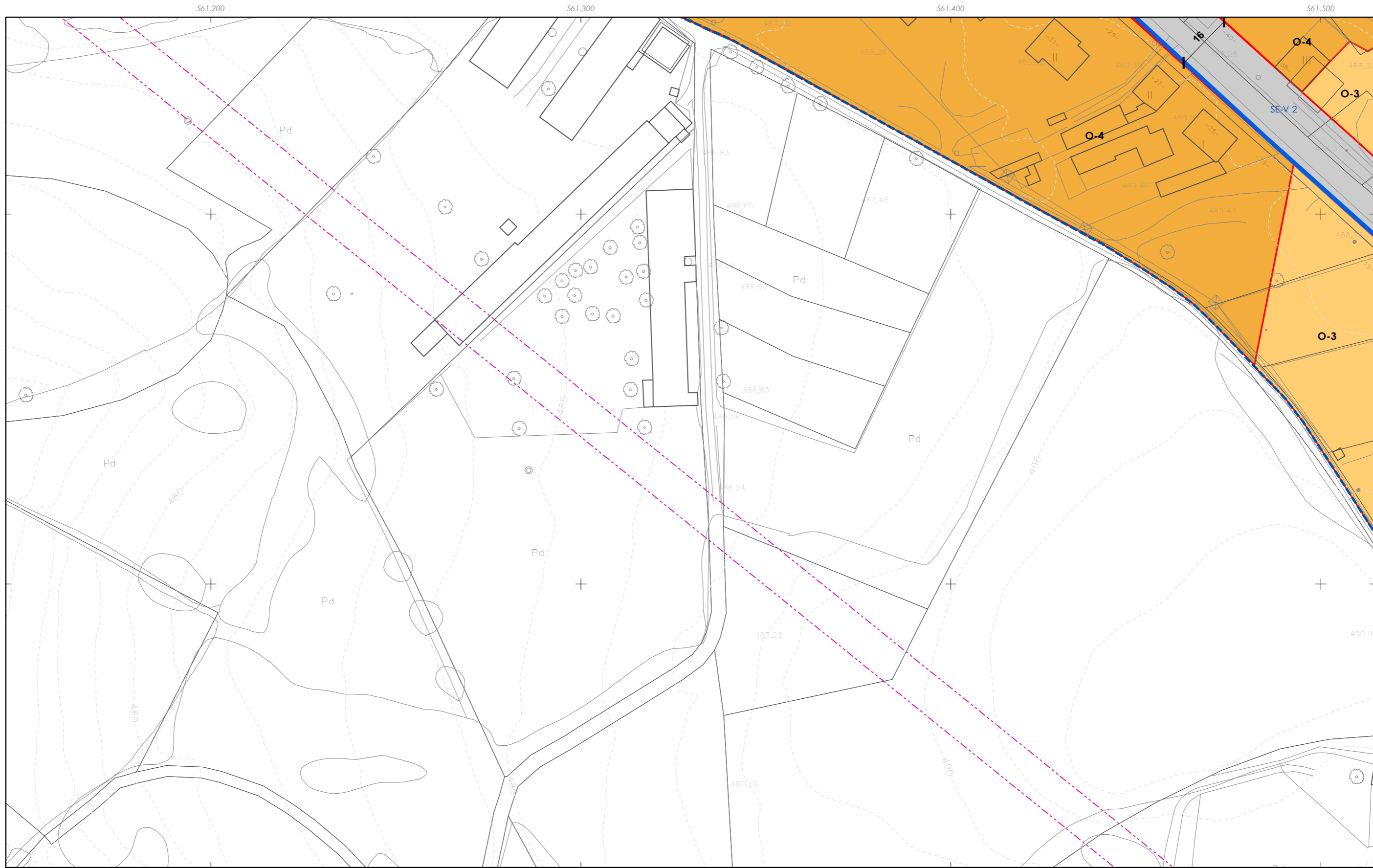
PLAN XERAL DE ORDENACIÓN MUNICIPAL
PLAN XERAL DE ORDENACIÓN MUNICIPAL

Alfonso Botana S.L.
Aprobación Provisional e Definitiva

V. PLANOS DE ORDENACIÓN
V. PLANOS DE ORDENACIÓN

V.07 ORDENACIÓN DISTRITO 1: ABASTECIMENTO NÚCLEO URBANO DE SILLEDA
V.07 ORDENACIÓN DISTRITO 1: ABASTECIMENTO NÚCLEO URBANO DE SILLEDA

0 12.5 25 50 Metros



CLASIFICACIÓN DO SOLO

- Delimitación de Solo Urbano
- Delimitación de núcleo rural
- Delimitación de Solo Urbanizable
- SUD-R (Delimitado Residencial)
- SUD-I (Delimitado Industrial)

REDE DE ABASTECIMENTO

- Rede existente
- Rede proposta
- Captación
- Depósito
- Bombeo
- ETAP

GRÁFICO DE FOLIAS

A Bandeira				Silleda			
B2	B3	B4	A4	G6	G7	H6	H7
C2	C3	C4	B4	15	16	17	H8
D3	D4	E4	C4	J5	J6	J7	J8
F3	F4	M5	D4	K6	K7	L6	L7
		N6	E4	M6	M7	N6	N7
		O6	F4	P6			

Concello de SILLEDA

ALFONSO BOTANA

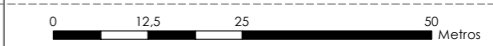
36052_PXOM_202207_AP
 Xullo 2022 ERS 89 29N
 Mayo 2022 EPSG: 25829

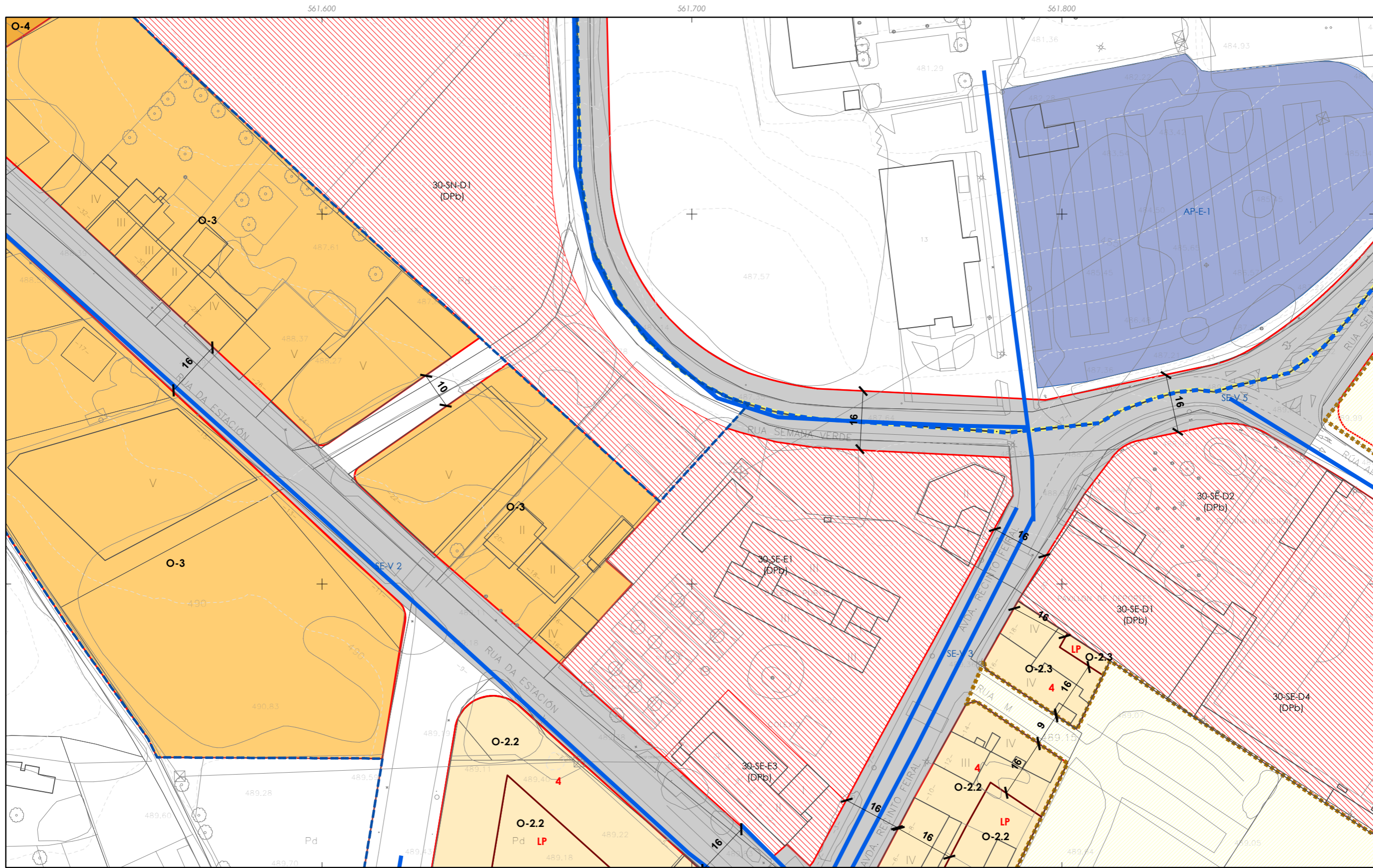
CONCELLO DE SILLEDA (PONTEVEDRA)

AYUNTAMIENTO DE SILLEDA (PONTEVEDRA)
 PLAN XERAL DE ORDENACIÓN MUNICIPAL
 PLAN XERAL DE ORDENACIÓN MUNICIPAL

Alfonso Botana S.L.
 Aprobación Provisional e Definitiva
 V. PLANOS DE ORDENACIÓN
 V. PLANOS DE ORDENACIÓN
 V.07 ORDENACIÓN DISTRITO 1: ABASTECIMIENTO NÚCLEO URBANO DE SILLEDA
 V.07 ORDENACIÓN DISTRITO 1: ABASTECIMIENTO NÚCLEO URBANO DE SILLEDA

1:1.000





CLASIFICACIÓN DO SOLO

- Delimitación de Solo Urbano
- Delimitación de núcleo rural
- Delimitación de Solo Urbanizable
 - SUD-R (Delimitado Residencial)
 - SUD-I (Delimitado Industrial)

REDE DE ABASTECIMIENTO

- Rede existente
- Rede proposta
- Captación
- Depósito
- Elementos
- Bombeo
- ETAP

GRÁFICO DE FOLIAS
GRÁFICO DE HOJAS

A Bandeira				Silleda			
B2	B3	B4		G6	G7		
C2	C3	C4		H6	H7	H8	
D3	D4			I5	I6	I7	I8
E3	E4			J5	J6	J7	J8
F3	F4			K6	K7		
				L5	L6	L7	
				M5	M6	M7	
				N6	N7		
				O6			
				P6			

J6
23 de 37

Concello de SILLEDIA

ALFONSO BOTANA S.L.
ARQUITECTURA URBANA E INGENIERÍA

36052_PXOM_202207_AP
Xullo 2022 ERS 89 29N
Maio 2022 EPSG: 25829

1:1.000

CONCELLO DE SILLEDIA (PONTEVEDRA)
AYUNTAMIENTO DE SILLEDIA (PONTEVEDRA)

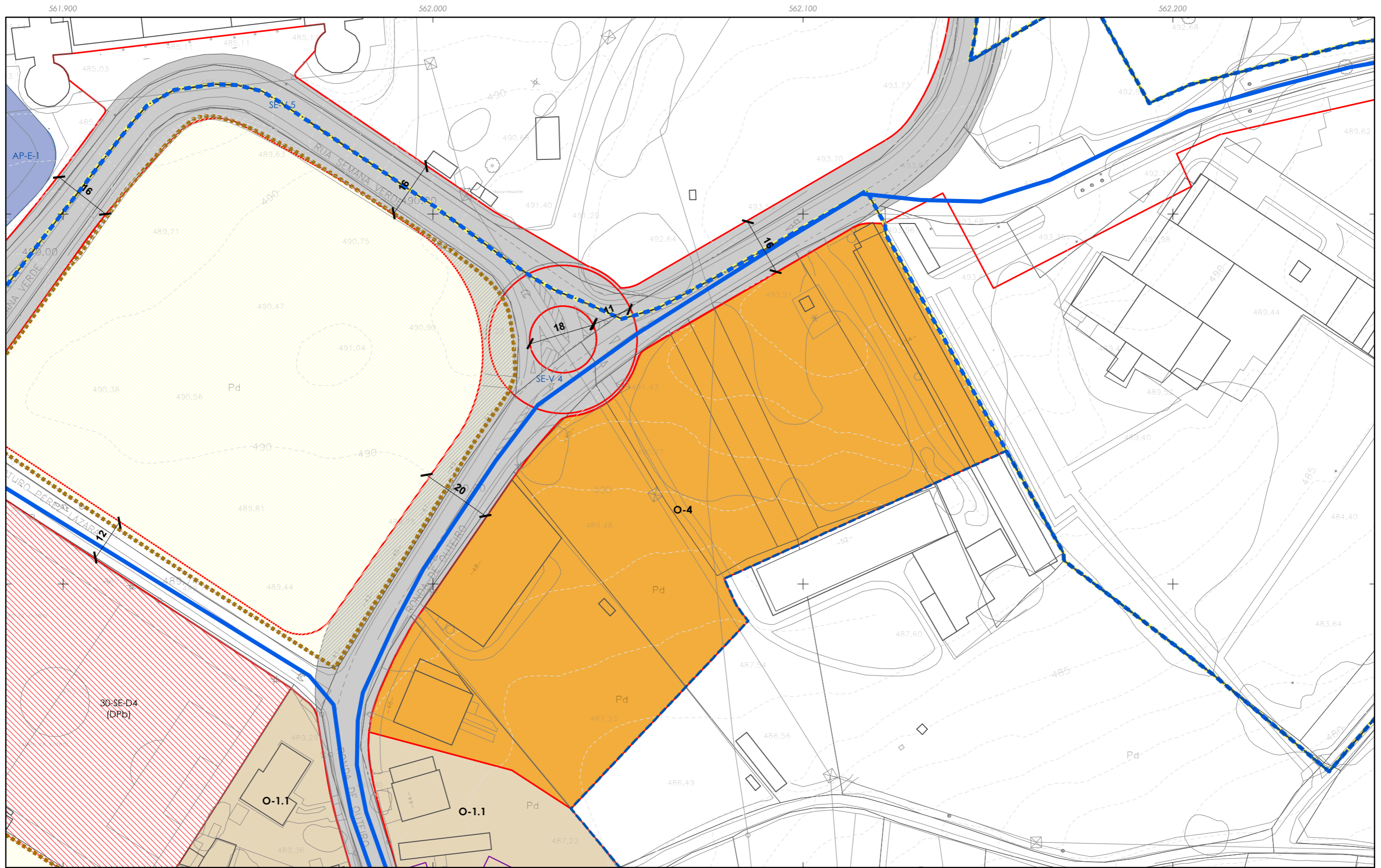
PLAN XERAL DE ORDENACIÓN MUNICIPAL
PLAN XERAL DE ORDENACIÓN MUNICIPAL

Alfonso Botana S.L.
Aprobación Provisional e Definitiva

V. PLANOS DE ORDENACIÓN
V. PLANOS DE ORDENACIÓN

V.07 ORDENACIÓN DISTRITO 1: ABASTECIMIENTO NÚCLEO URBANO DE SILLEDIA
V.07 ORDENACIÓN DISTRITO 1: ABASTECIMIENTO NÚCLEO URBANO DE SILLEDIA

0 12.5 25 50 Metros



CLASIFICACIÓN DO SOLO

- Delimitación de Solo Urbano
- Delimitación de núcleo rural
- Delimitación de Solo Urbanizable
 - SUD-R (Delimitado Residencial)
 - SUD-I (Delimitado Industrial)

REDE DE ABASTECIMENTO

- Rede existente
- Rede proposta
- Captación
- Depósito
- Bombeo
- ETAP

GRÁFICO DE FOLIAS
GRÁFICO DE HOJAS

A Bandeira				Silleda			
B2	B3	B4	A4	G6	G7	H6	H7
C2	C3	C4	B4	H6	H7	H8	H8
D3	D4	E3	J5	J5	J6	J7	J8
F3	F4	E4	K6	K6	K7	L6	L7
		F4	L5	L5	L6	L7	M5
			M5	M6	M7	N6	N7
				O6		P6	

J7
24 de 37

Concello de SILLEDA

ALFONSO BOTANA S.L.
INGENIERIA URBANÍSTICA E INGENIERIA DE OBRAS DE BARRIO

36052_PXOM_202207_AP

Xullo 2022 ERS 89 29N
Maio 2022 EPSG: 25829

1:1.000

CONCELLO DE SILLEDA (PONTEVEDRA)
AYUNTAMIENTO DE SILLEDA (PONTEVEDRA)

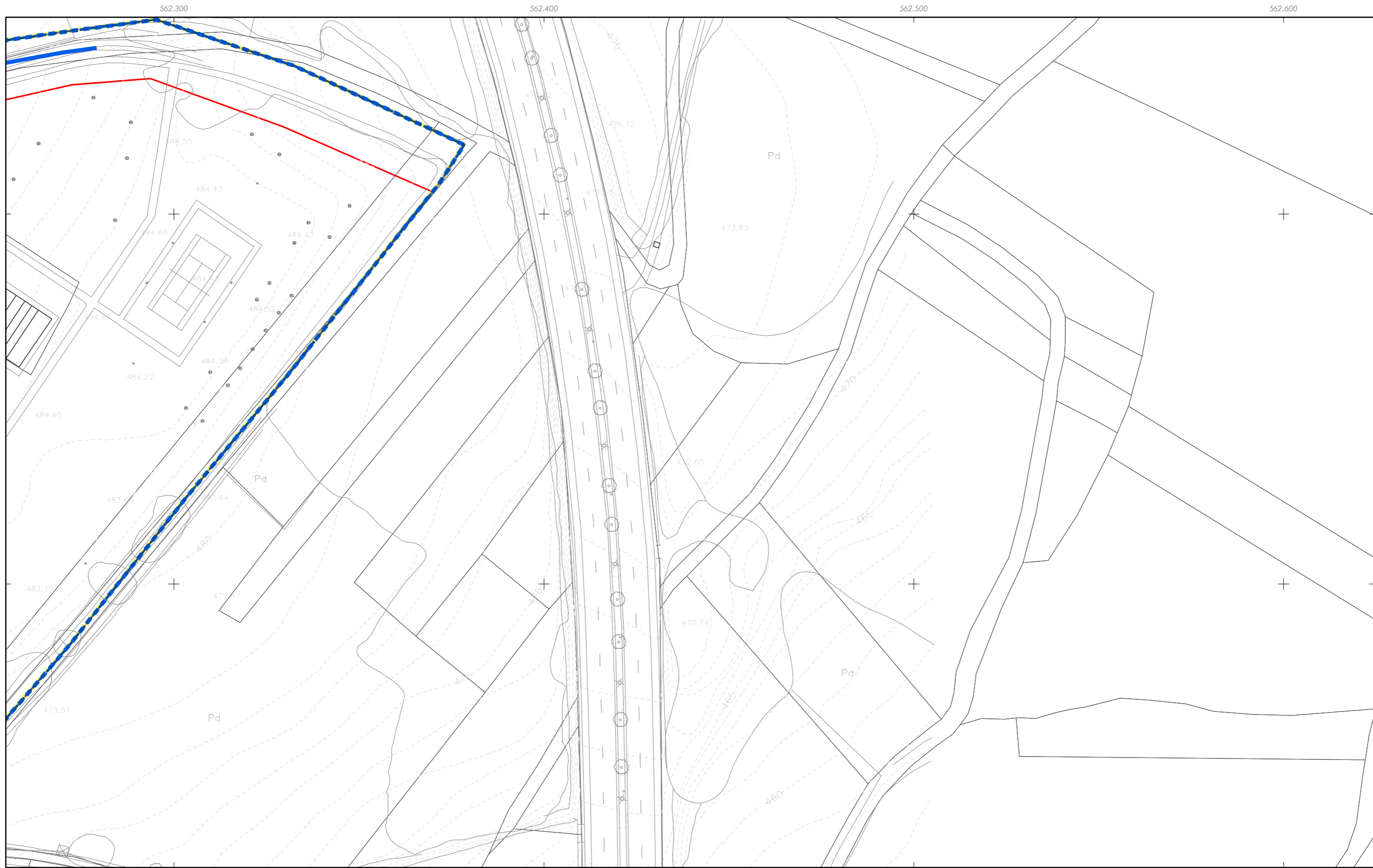
PLAN XERAL DE ORDENACIÓN MUNICIPAL
PLAN XERAL DE ORDENACIÓN MUNICIPAL

Alfonso Botana S.L.
Aprobación Provisional e Definitiva

V. PLANOS DE ORDENACIÓN
V. PLANOS DE ORDENACIÓN

V.07 ORDENACIÓN DISTRITO 1: ABASTECIMENTO NÚCLEO URBANO DE SILLEDA
V.07 ORDENACIÓN DISTRITO 1: ABASTECIMENTO NÚCLEO URBANO DE SILLEDA

0 12.5 25 50 Metros



CLASIFICACIÓN DO SOLO

- Delimitación de Solo Urbano
- Delimitación de núcleo rural
- Delimitación de Solo Urbanizable
 - SUD-R (Delimitado Residencial)
 - SUD-I (Delimitado Industrial)

REDE DE ABASTECIMENTO

- Rede existente
- Rede proposta
- Elementos**
- Bombeo
- ETAP
- Captación
- Depósito

GRÁFICO DE FOLIAS
GRÁFICO DE HOJAS

A Bandeira				Silleda			
B2	B3	B4	A4	G6	G7	H6	H7
C2	C3	C4	B4	I5	I6	I7	H8
D3	D4	E3	D4	J5	J6	J7	J8
E3	E4	F3	E4	K6	K7	L6	L7
F3	F4	M5	M6	M6	M7	N6	N7
		O6	P6	O6	P6		

J8
25 de 37

Concello de SILEDA

ALFONSO BOTANA
S.L.

36052_PXOM_202207_AP
Xullo 2022
Mayo 2022

ETRS 89 29N
EPSG: 25829

1:1.000

CONCELLO DE SILEDA (PONTEVEDRA)
AYUNTAMIENTO DE SILEDA (PONTEVEDRA)

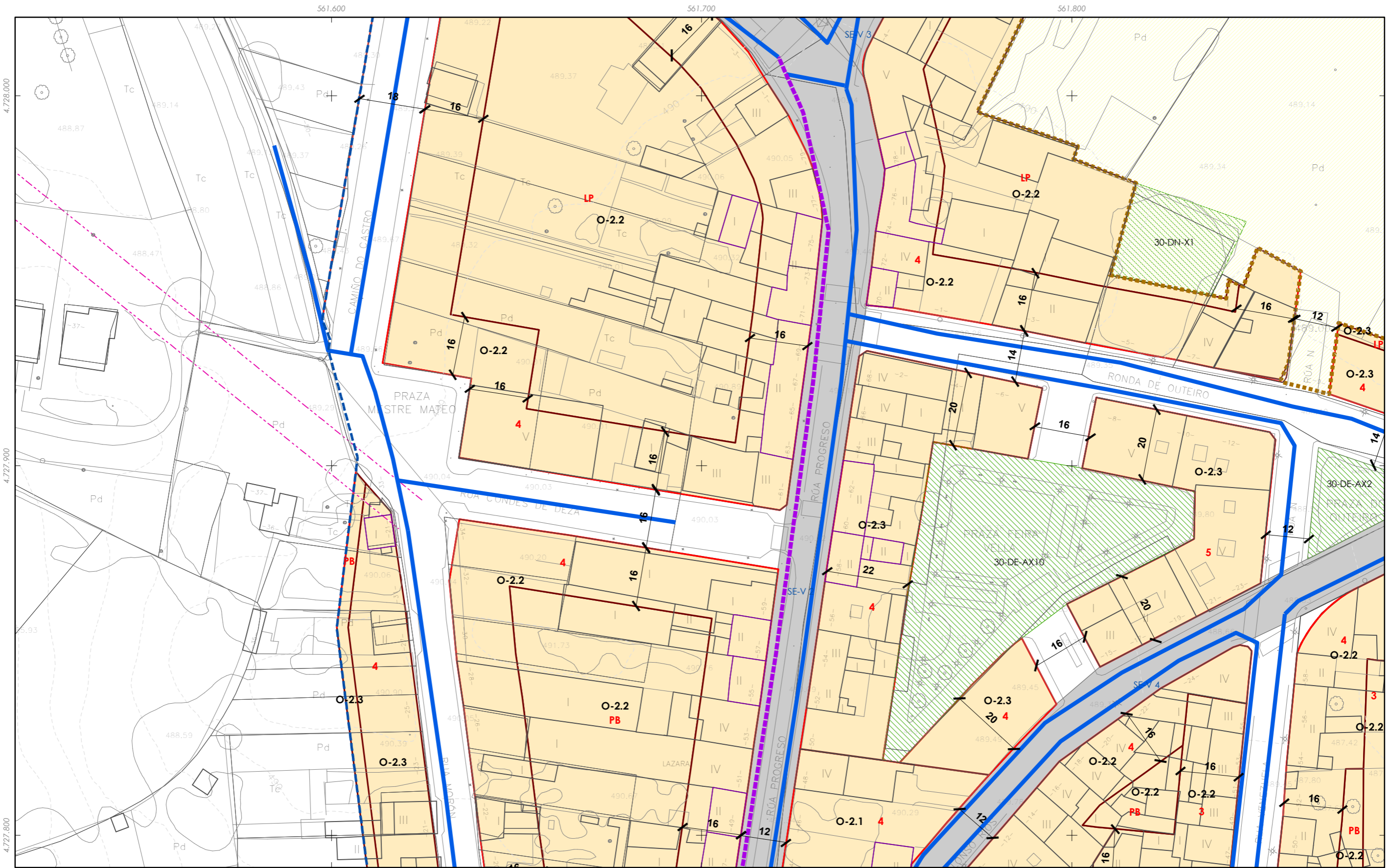
PLAN XERAL DE ORDENACIÓN MUNICIPAL
PLAN XERAL DE ORDENACIÓN MUNICIPAL

Alfonso Botana S.L.
Aprobación Provisional e Definitiva

V. PLANOS DE ORDENACIÓN
V. PLANOS DE ORDENACIÓN

V.07 ORDENACIÓN DISTRITO 1: ABASTECIMIENTO NÚCLEO URBANO DE SILEDA
V.07 ORDENACIÓN DISTRITO 1: ABASTECIMIENTO NÚCLEO URBANO DE SILEDA

0 12.5 25 50 Metros



- CLASIFICACIÓN DO SOLO**
- Delimitación de Solo Urbano
 - Delimitación de núcleo rural
 - Delimitación de Solo Urbanizable
 - SUD-R (Delimitado Residencial)
 - SUD-I (Delimitado Industrial)
- REDE DE ABASTECIMENTO**
- Rede existente
 - Rede proposta
 - Elementos**
 - Bombeo
 - Captación
 - Depósito
 - ETAP

GRÁFICO DE FOLIAS
GRÁFICO DE HOJAS

A Bandeira				Silleda			
B2	B3	B4	A4	G6	G7	H6	H7
C2	C3	C4	B4	I5	I6	I7	H8
D3	D4	J5	J6	J5	J6	J7	J8
E3	E4	K6	K7	L5	L6	L7	
F3	F4	M5	M6	M5	M6	M7	
		N6	N7	N6	N7		
		O6		O6			
		P6		P6			

K6
26 de 37

Concello de SILLEDIA

ALFONSO BOTANA S.L.
INGENIERIA URBANÍSTICA Y DISEÑO

36052_PXOM_202207_AP
Xullo 2022 ERS 89 29N
Mayo 2022 EPSG: 25829

1:1.000

CONCELLO DE SILLEDIA (PONTEVEDRA)
AYUNTAMIENTO DE SILLEDIA (PONTEVEDRA)

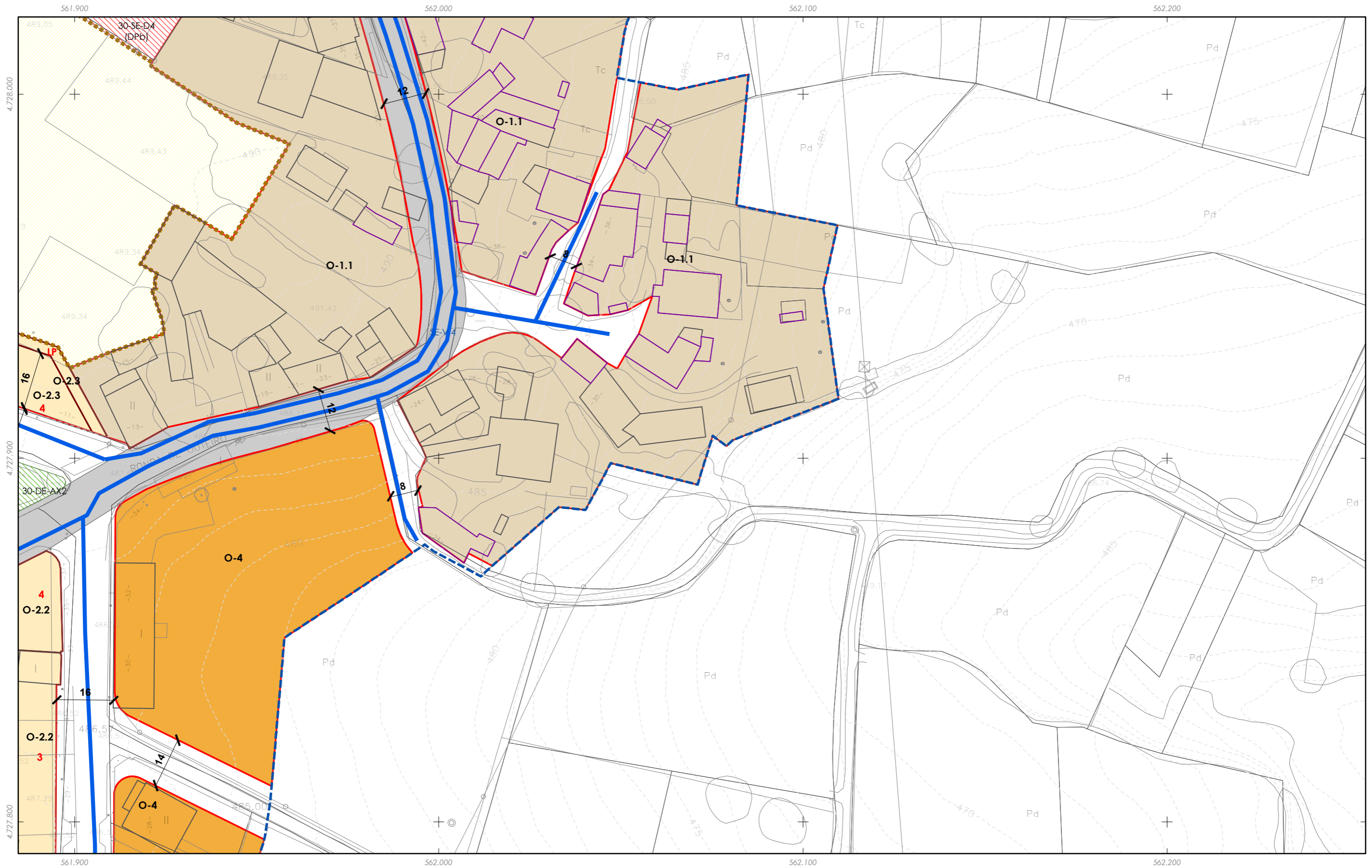
PLAN XERAL DE ORDENACIÓN MUNICIPAL
PLAN XERAL DE ORDENACIÓN MUNICIPAL

Alfonso Botana S.L.
Aprobación Provisional e Definitiva

V. PLANOS DE ORDENACIÓN
V. PLANOS DE ORDENACIÓN

V.07 ORDENACIÓN DISTRITO 1: ABASTECIMENTO NÚCLEO URBANO DE SILLEDIA
V.07 ORDENACIÓN DISTRITO 1: ABASTECIMENTO NÚCLEO URBANO DE SILLEDIA

0 12.5 25 50 Metros



CLASIFICACIÓN DO SOLO

- Delimitación de Solo Urbano
- Delimitación de núcleo rural
- Delimitación de Solo Urbanizable
 - SUD-R (Delimitado Residencial)
 - SUD-I (Delimitado Industrial)

REDE DE ABASTECIMENTO

- Rede existente
- Rede proposta
- Captación
- Depósito
- Bombeo
- P ETAP

GRÁFICO DE FOLIAS
GRÁFICO DE HOJAS

A Bandeira				Silleda			
B2	B3	B4	A4	G6	G7		
C2	C3	C4	B4	H6	H7	H8	
D3	D4			I5	I6	I7	J8
E3	E4			J5	J6	J7	K8
F3	F4			K5	K6	K7	
				L5	L6	L7	
				M5	M6	M7	
				N6	N7		
				O6			
				P6			

K7
27 de 37

Concello de SILLEDA

ALFONSO BOTANA S.L.
ARQUITECTURA URBANÍSTICA E INGENIERÍA

36052_PXOM_202207_AP
Xullo 2022 ERS 89 29N
Maio 2022 EPSG: 25829

CONCELLO DE SILLEDA (PONTEVEDRA)
AYUNTAMIENTO DE SILLEDA (PONTEVEDRA)

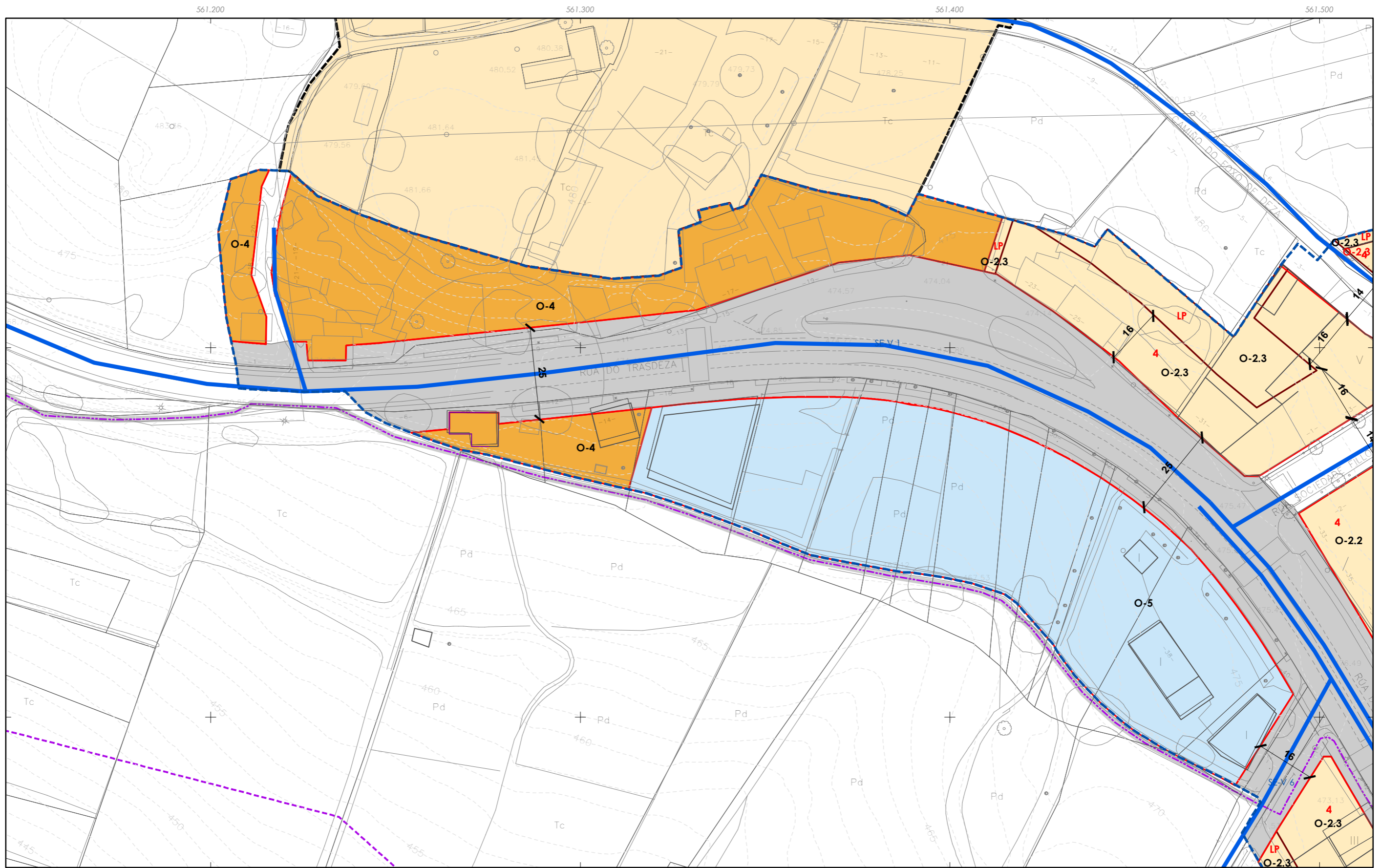
PLAN XERAL DE ORDENACIÓN MUNICIPAL
PLAN XERAL DE ORDENACIÓN MUNICIPAL

Alfonso Botana S.L.
Aprobación Provisional e Definitiva

V. PLANOS DE ORDENACIÓN
V. PLANOS DE ORDENACIÓN

V.07 ORDENACIÓN DISTRITO 1: ABASTECIMENTO NÚCLEO URBANO DE SILLEDA
V.07 ORDENACIÓN DISTRITO 1: ABASTECIMENTO NÚCLEO URBANO DE SILLEDA

1:1.000



CLASIFICACIÓN DO SOLO

- Delimitación de Solo Urbano
- Delimitación de núcleo rural
- Delimitación de Solo Urbanizable
- SUD-R (Delimitado Residencial)
- SUD-I (Delimitado Industrial)

REDE DE ABASTECIMENTO

- Rede existente
- Rede proposta
- Captación
- Depósito
- Bombeo
- P ETAP

GRÁFICO DE FOLIAS
GRÁFICO DE HOJAS

A Bandeira				Silleda					
B2	B3	B4	A4	G6	G7	H6	H7	H8	
C2	C3	C4	A5	I5	I6	I7	J6	J7	J8
D3	D4	E3	A6	K6	K7	L6	L7	M6	M7
E4	F3	F4	A7	M5	M6	M7	N6	N7	O6
			A8				P6		

L5
28 de 37

Concello de SILLEDA

ALFONSO BOTANA S.L.
ARQUITECTURA URBANÍSTICA E INGENIERÍA

36052_PXOM_202207_AP

Xullo 2022 ERS 89 29N
Maio 2022 EPSG: 25829

1:1.000

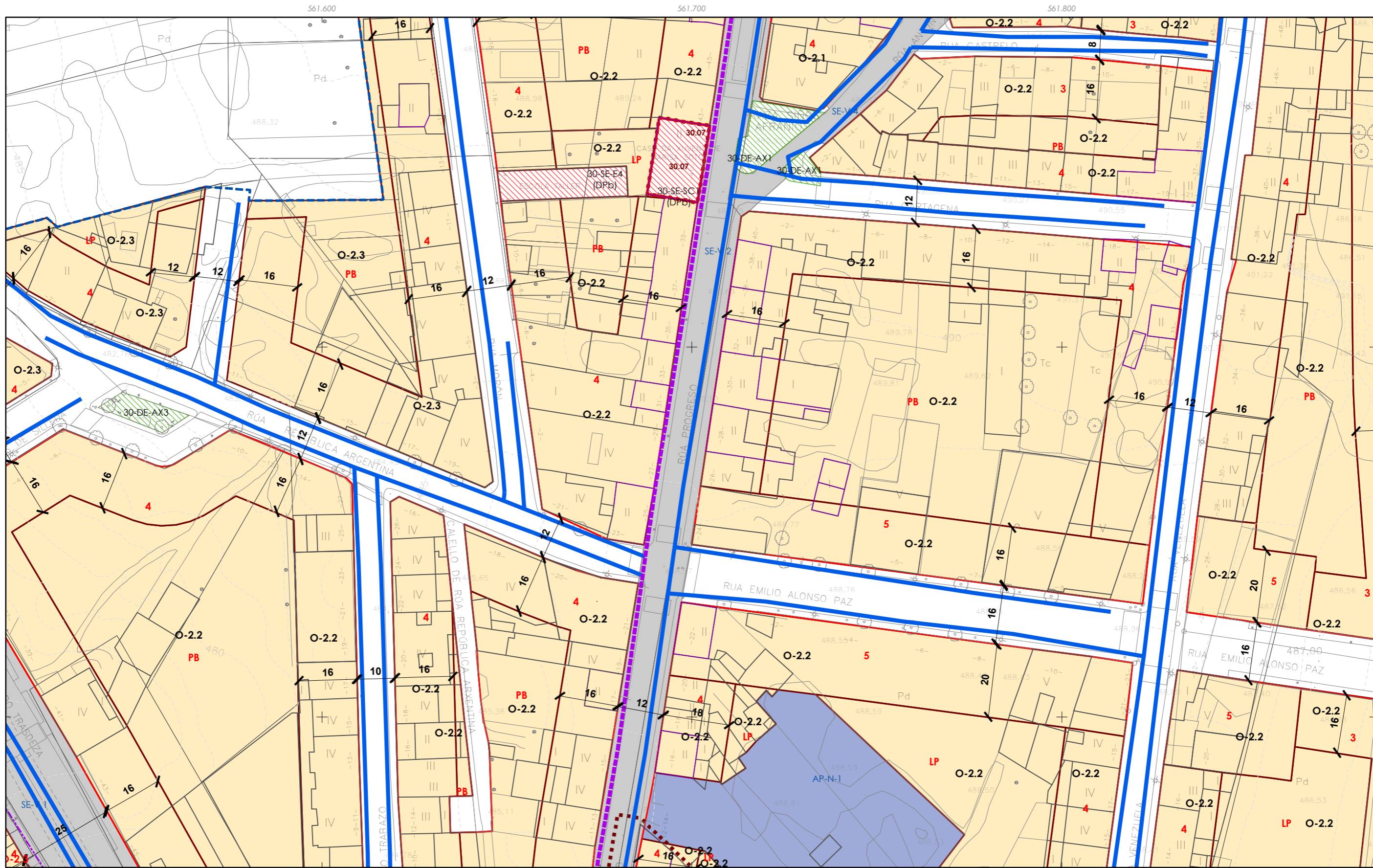
CONCELLO DE SILLEDA (PONTEVEDRA)
AYUNTAMIENTO DE SILLEDA (PONTEVEDRA)

PLAN XERAL DE ORDENACIÓN MUNICIPAL
PLAN XERAL DE ORDENACIÓN MUNICIPAL

Alfonso Botana S.L.
Aprobación Provisional e Definitiva

V. PLANOS DE ORDENACIÓN
V. PLANOS DE ORDENACIÓN

V.07 ORDENACIÓN DISTRITO 1: ABASTECIMENTO NÚCLEO URBANO DE SILLEDA
V.07 ORDENACIÓN DISTRITO 1: ABASTECIMENTO NÚCLEO URBANO DE SILLEDA



CLASIFICACIÓN DO SOLO

- Delimitación de Solo Urbano
- Delimitación de núcleo rural
- Delimitación de Solo Urbanizable
 - SUD-R (Delimitado Residencial)
 - SUD-I (Delimitado Industrial)

REDE DE ABASTECIMENTO

- Rede existente
- Rede proposta
- Elementos
 - Bombeo
 - Captación
 - Depósito
 - ETAP

GRÁFICO DE FOLIAS
GRÁFICO DE HOJAS

A Bandeira				Silleda			
B2	B3	B4		G6	G7		
C2	C3	C4		H6	H7	H8	
D3	D4			I5	I6	I7	I8
E3	E4			J5	J6	J7	J8
F3	F4			K6	K7		
				L5	L6	L7	
				M5	M6	M7	
				N6	N7		
				O6			
				P6			

L6
29 de 37

Concello de SILLEDIA

ALFONSO BOTANA S.L.
ARQUITECTURA URBANA E INGENIERÍA

36052_PXOM_202207_AP

Xullo 2022 ERS 89 29N
Maio 2022 EPSG: 25829

1:1.000

CONCELLO DE SILLEDIA (PONTEVEDRA)
AYUNTAMIENTO DE SILLEDIA (PONTEVEDRA)

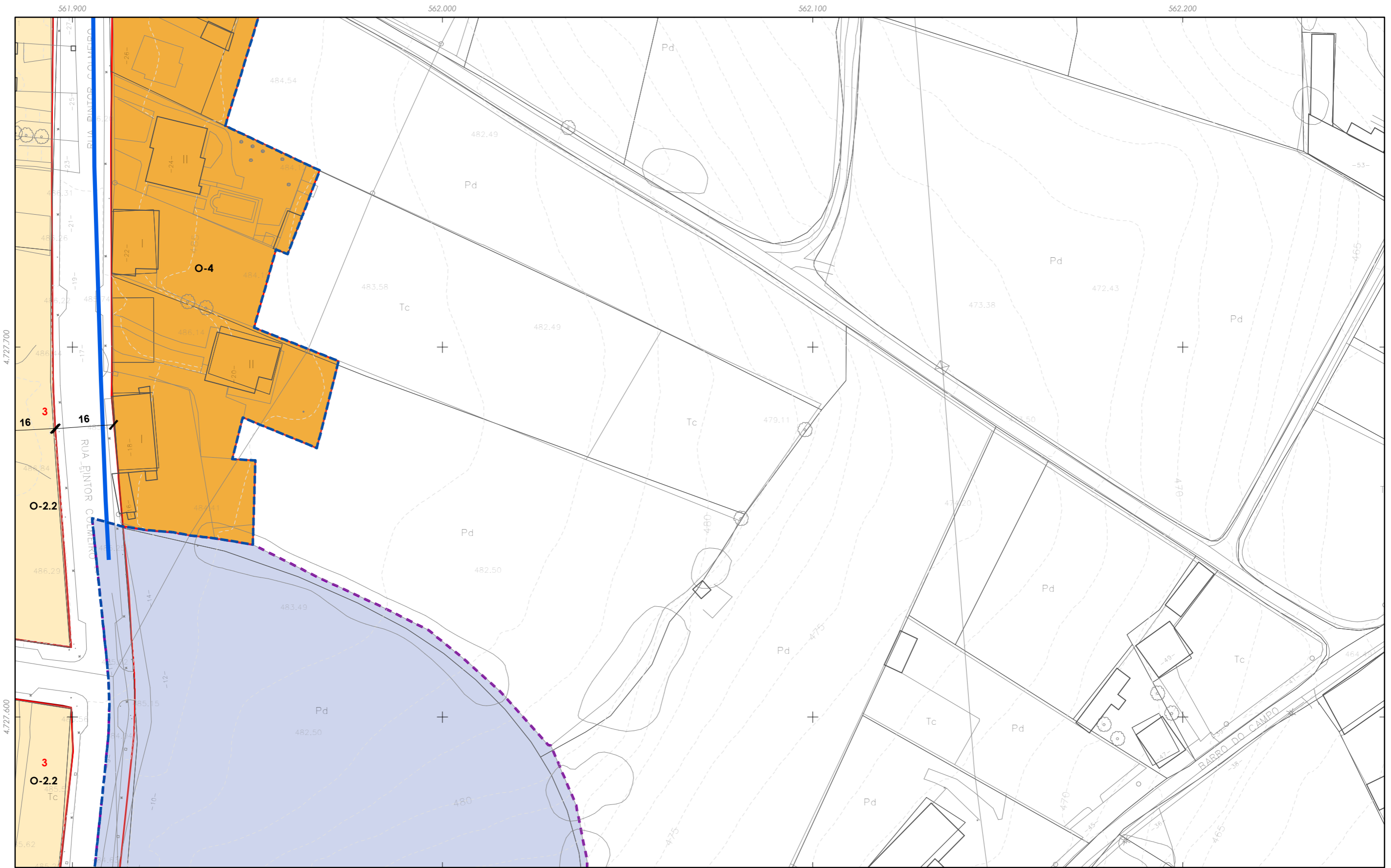
PLAN XERAL DE ORDENACIÓN MUNICIPAL
PLAN XERAL DE ORDENACIÓN MUNICIPAL

Alfonso Botana S.L.
Aprobación Provisional e Definitiva

V. PLANOS DE ORDENACIÓN
V. PLANOS DE ORDENACIÓN

V.07 ORDENACIÓN DISTRITO 1: ABASTECIMENTO NÚCLEO URBANO DE SILLEDIA
V.07 ORDENACIÓN DISTRITO 1: ABASTECIMENTO NÚCLEO URBANO DE SILLEDIA

0 12.5 25 50 Metros



CLASIFICACIÓN DO SOLO

- Delimitación de Solo Urbano
- Delimitación de núcleo rural
- Delimitación de Solo Urbanizable
 - SUD-R (Delimitado Residencial)
 - SUD-I (Delimitado Industrial)

REDE DE ABASTECIMENTO

- Rede existente
- Rede proposta
- Captación
- Depósito
- Bombeo
- ETAP

GRÁFICO DE FOLIAS
GRÁFICO DE HOJAS

A Bandeira				Silleda			
B2	B3	B4	A4	G6	G7	H6	H7
C2	C3	C4	B4	I5	I6	I7	H8
D3	D4	E4	C4	J5	J6	J7	J8
E3	E4	F4	D4	K6	K7	L6	L7
F3	F4	G4	E4	M5	M6	M7	N6
			F4	N6	N7	O6	N7
			G4	O6	P6	P6	P6

L7
30 de 37

Concello de SILLEDA

ALFONSO BOTANA S.L.

36052_PXOM_202207_AP

Xullo 2022
Mayo 2022

ETRS 89 29N
EPSG: 25829

1:1.000

CONCELLO DE SILLEDA (PONTEVEDRA)
AYUNTAMIENTO DE SILLEDA (PONTEVEDRA)

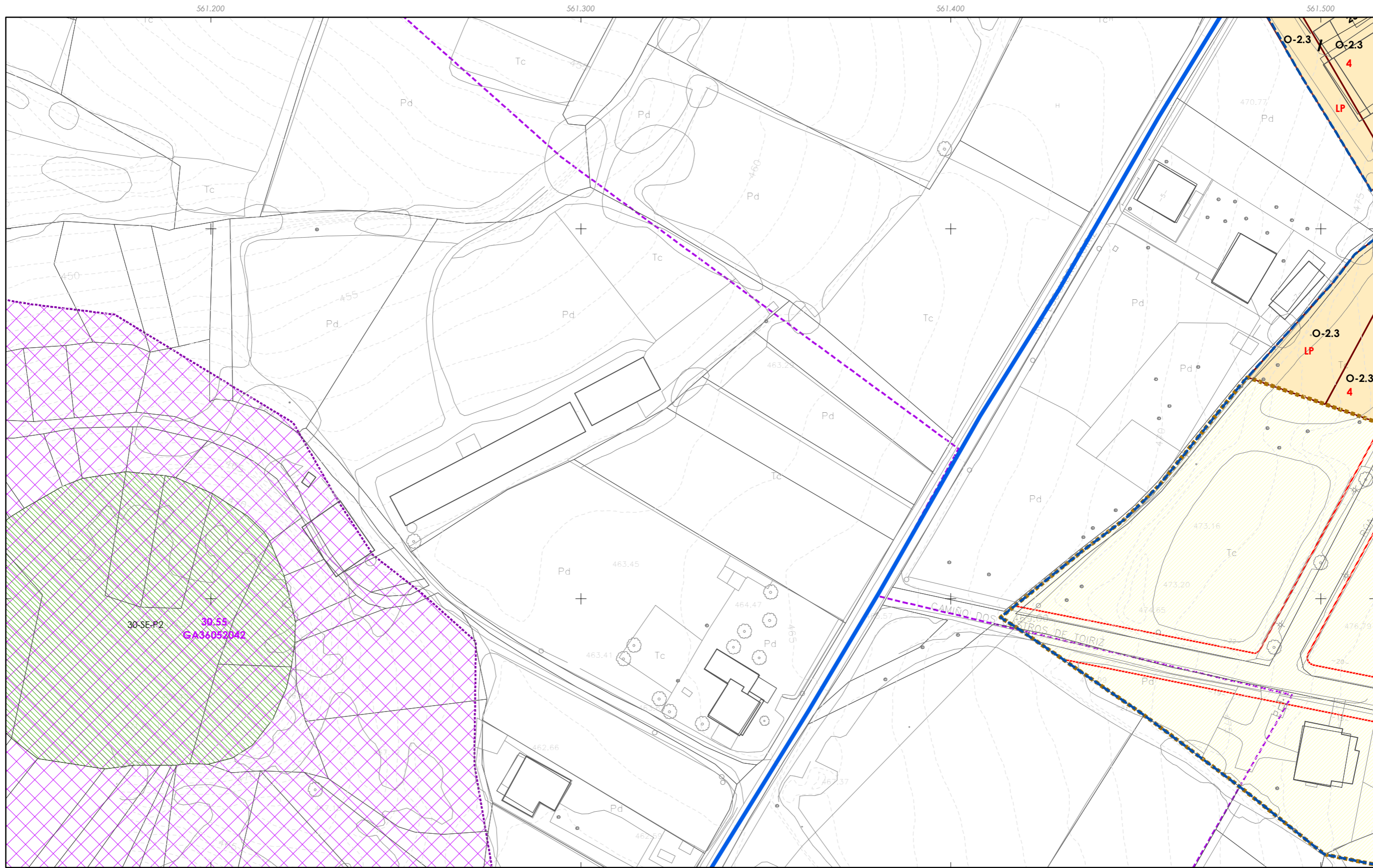
PLAN XERAL DE ORDENACIÓN MUNICIPAL
PLAN XERAL DE ORDENACIÓN MUNICIPAL

Alfonso Botana S.L.
Aprobación Provisional e Definitiva

V. PLANOS DE ORDENACIÓN
V. PLANOS DE ORDENACIÓN

V.07 ORDENACIÓN DISTRITO 1: ABASTECIMIENTO NÚCLEO URBANO DE SILLEDA
V.07 ORDENACIÓN DISTRITO 1: ABASTECIMIENTO NÚCLEO URBANO DE SILLEDA

0 12.5 25 50 Metros



CLASIFICACIÓN DO SOLO

- Delimitación de Solo Urbano
- Delimitación de núcleo rural
- Delimitación de Solo Urbanizable
 - SUD-R (Delimitado Residencial)
 - SUD-I (Delimitado Industrial)

REDE DE ABASTECIMENTO

- Rede existente
- Rede proposta
- Elementos**
- Bombeo
- ETAP
- Captación
- Depósito

GRÁFICO DE FOLIAS

GRÁFICO DE HOJAS

A Bandeira				Silleda			
B2	B3	B4	A4	G6	G7	H6	H7
C2	C3	C4	B4	I5	I6	I7	H8
D3	D4	E4	C4	J5	J6	J7	J8
E3	E4	F4	D4	K6	K7	L6	L7
F3	F4	G4	E4	L5	L6	L7	M6
			F4	M5	M6	M7	N6
			G4	N6	N7	O6	N7
			H4	O6	P6	P6	P6

M5
31 de 37

Concello de SILLEDA

ALFONSO BOTANA
ARQUITECTURA URBANA E INGENIERÍA

36052_PXOM_202207_AP
Xullo 2022 ERS 89 29N
Maio 2022 EPSG: 25829

1:1.000

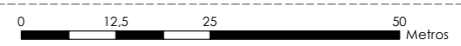
CONCELLO DE SILLEDA (PONTEVEDRA)

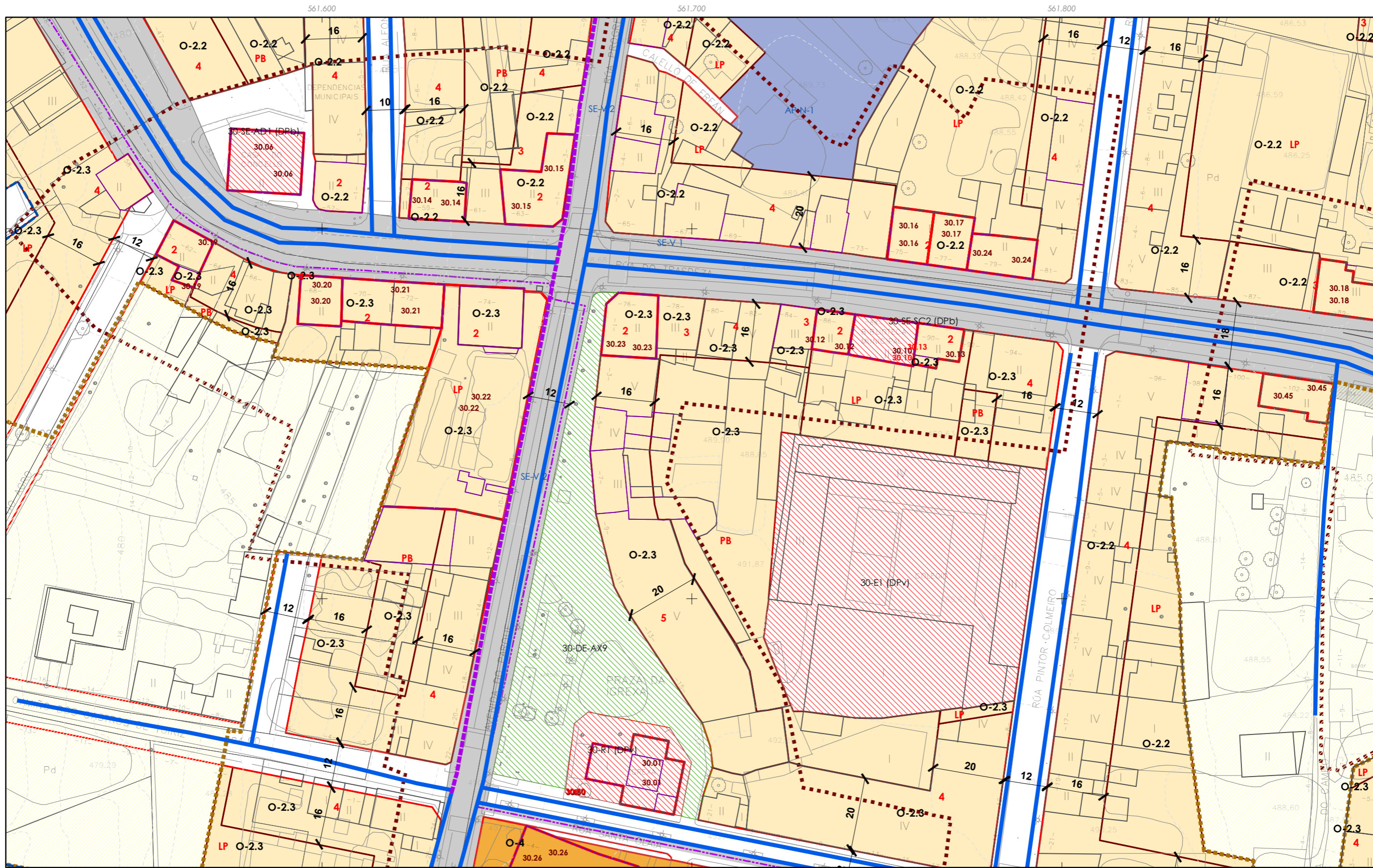
AYUNTAMIENTO DE SILLEDA (PONTEVEDRA)
PLAN XERAL DE ORDENACIÓN MUNICIPAL
PLAN XERAL DE ORDENACIÓN MUNICIPAL

Alfonso Botana S.L.
Aprobación Provisional e Definitiva

V. PLANOS DE ORDENACIÓN

V. PLANOS DE ORDENACIÓN
V.07 ORDENACIÓN DISTRITO 1: ABASTECIMIENTO NÚCLEO URBANO DE SILLEDA
V.07 ORDENACIÓN DISTRITO 1: ABASTECIMIENTO NÚCLEO URBANO DE SILLEDA





CLASIFICACIÓN DO SOLO

- Delimitación de Solo Urbano
- Delimitación de núcleo rural
- Delimitación de Solo Urbanizable
 - SUD-R (Delimitado Residencial)
 - SUD-I (Delimitado Industrial)

REDE DE ABASTECIMENTO

- Rede existente
- Rede proposta
- Depósito
- Bombeo
- ETAP
- Captación

GRÁFICO DE FOLIAS
GRÁFICO DE HOJAS

A Bandeira				Silleda			
B2	B3	B4	A4	G6	G7	H6	H7
C2	C3	C4	B4	I5	I6	I7	H8
D3	D4	E3	C4	J5	J6	J7	J8
E3	E4	F3	D4	K6	K7	L6	L7
			E4	M5	M6	M7	
			F3	N6	N7	O6	
				P6			

M6
32 de 37

Concello de SILEDA

ALFONSO BOTANA
S.L.

36052_PXOM_202207_AP

Xullo 2022 ERS 89 29N
Maio 2022 EPSG: 25829

1:1.000

CONCELLO DE SILEDA (PONTEVEDRA)
AYUNTAMIENTO DE SILEDA (PONTEVEDRA)

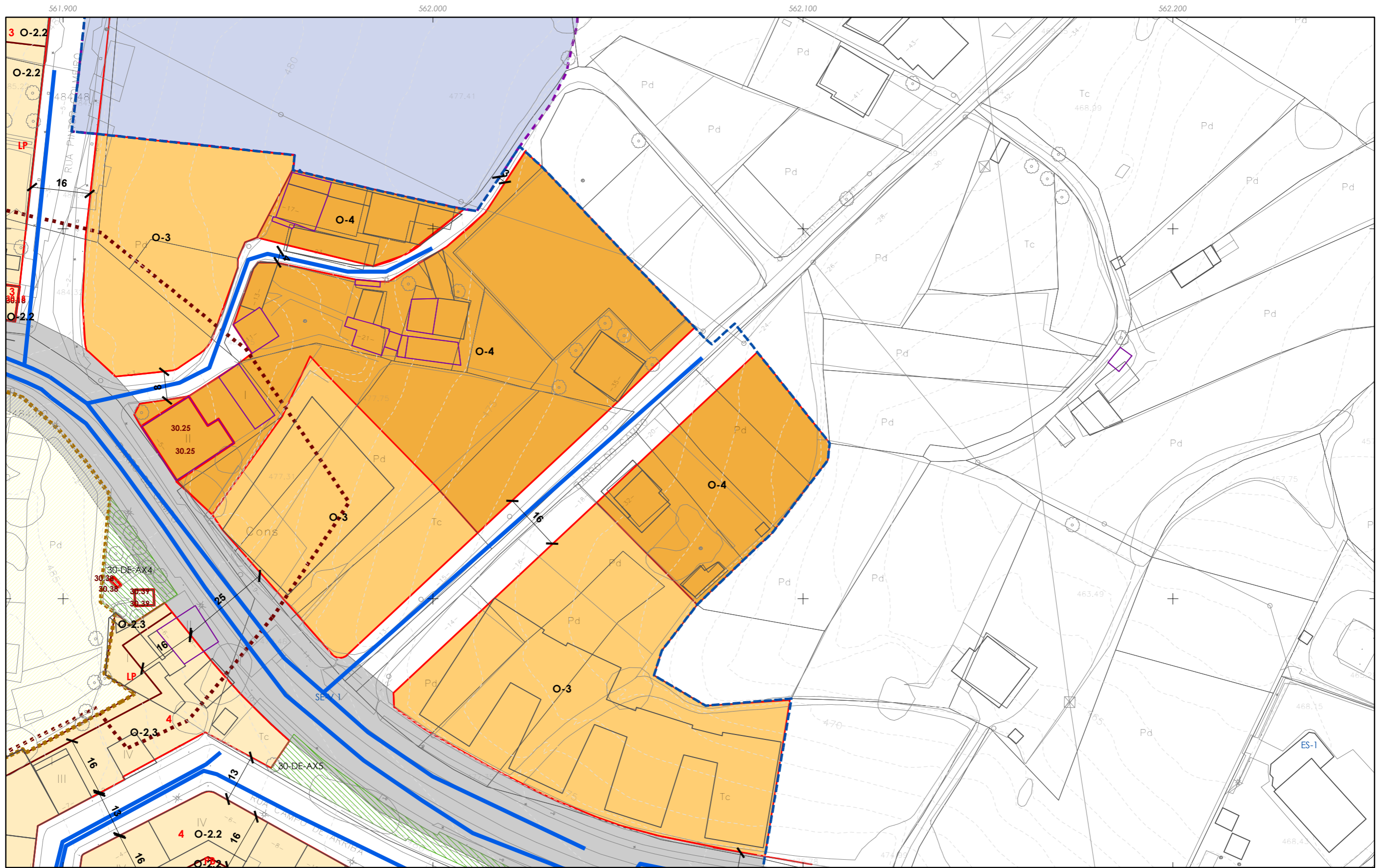
PLAN XERAL DE ORDENACIÓN MUNICIPAL
PLAN XERAL DE ORDENACIÓN MUNICIPAL

Alfonso Botana S.L.
Aprobación Provisional e Definitiva

V. PLANOS DE ORDENACIÓN
V. PLANOS DE ORDENACIÓN

V.07 ORDENACIÓN DISTRITO 1: ABASTECIMIENTO NÚCLEO URBANO DE SILEDA
V.07 ORDENACIÓN DISTRITO 1: ABASTECIMIENTO NÚCLEO URBANO DE SILEDA

0 12.5 25 50 Metros



CLASIFICACIÓN DO SOLO

- Delimitación de Solo Urbano
- Delimitación de núcleo rural
- Delimitación de Solo Urbanizable
 - SUD-R (Delimitado Residencial)
 - SUD-I (Delimitado Industrial)

REDE DE ABASTECIMENTO

- Rede existente
- Rede proposta
- Captación
- Depósito
- Bombeo
- ETAP

GRÁFICO DE FOLIAS
GRÁFICO DE HOJAS

A Bandeira				Silleda			
B2	B3	B4	A4	G6	G7	H6	H7
C2	C3	C4	B4	I5	I6	I7	H8
D3	D4	E3	J5	J6	J7	J8	
F3	F4	K6	K7	L5	L6	L7	
		M5	M6	M7	N6	N7	
		O6	P6				

M7
33 de 37

Concello de **SILLEDA**

ALFONSO BOTANA
ARQUITECTURA URBANA E INGENIERÍA

36052_PXOM_202207_AP
Xullo 2022 ERS 89 29N
Maio 2022 EPSG: 25829

CONCELLO DE SILLEDA (PONTEVEDRA)
AYUNTAMIENTO DE SILLEDA (PONTEVEDRA)

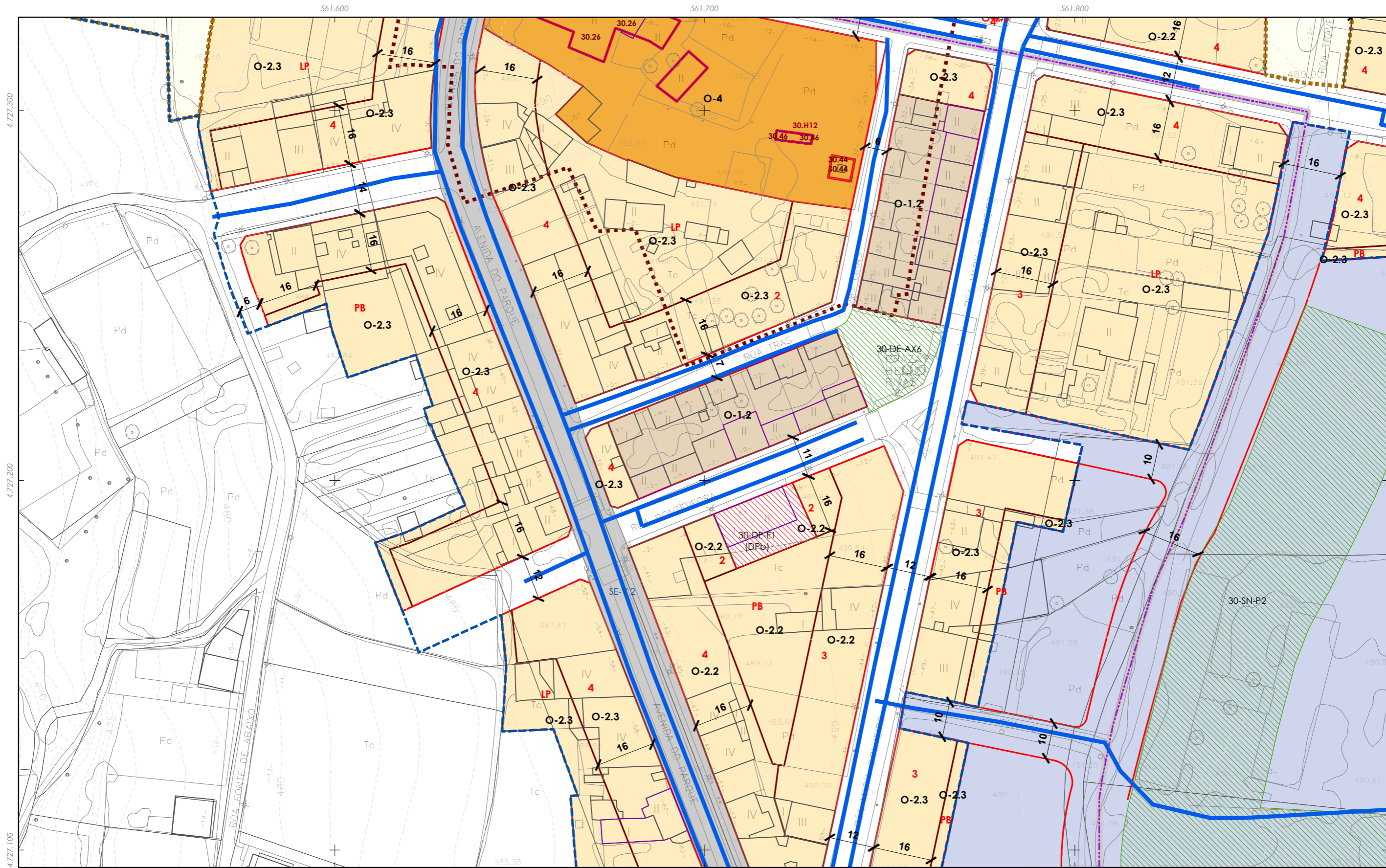
PLAN XERAL DE ORDENACIÓN MUNICIPAL
PLAN XERAL DE ORDENACIÓN MUNICIPAL

Alfonso Botana S.L.
Aprobación Provisional e Definitiva

V. PLANOS DE ORDENACIÓN
V. PLANOS DE ORDENACIÓN

V.07 ORDENACIÓN DISTRITO 1: ABASTECIMENTO NÚCLEO URBANO DE SILLEDA
V.07 ORDENACIÓN DISTRITO 1: ABASTECIMENTO NÚCLEO URBANO DE SILLEDA

0 12.5 25 50 Metros



CLASIFICACIÓN DO SOLO

- Delimitación de Solo Urbano
- Delimitación de núcleo rural
- Delimitación de Solo Urbanizable
 - SUD-R (Delimitado Residencial)
 - SUD-I (Delimitado Industrial)

REDE DE ABASTECIMENTO

- Rede existente
- Rede proposta
- Elementos
 - Bombeo
 - Captación
 - Depósito
 - ETAP

GRÁFICO DE FOLIAS
GRÁFICO DE HOJAS

A Bandeira				Silleda			
B2	B3	B4	A4	G6	G7	H6	H7
C2	C3	C4	B4	I5	I6	I7	H8
D3	D4	E3	C4	J5	J6	J7	J8
E3	E4	F3	D4	K6	K7	L5	L6
			E4	M5	M6	M7	L7
			F3	N6	N7	O6	
						P6	

N6
34 de 37

Concello de SILEDA

ALFONSO BOTANA
ARQUITECTURA URBANÍSTICA E INGENIERÍA

36052_PXOM_202207_AP

Xullo 2022 ERS 89 29N
Maio 2022 EPSG: 25829

1:1.000

CONCELLO DE SILEDA (PONTEVEDRA)
AYUNTAMIENTO DE SILEDA (PONTEVEDRA)

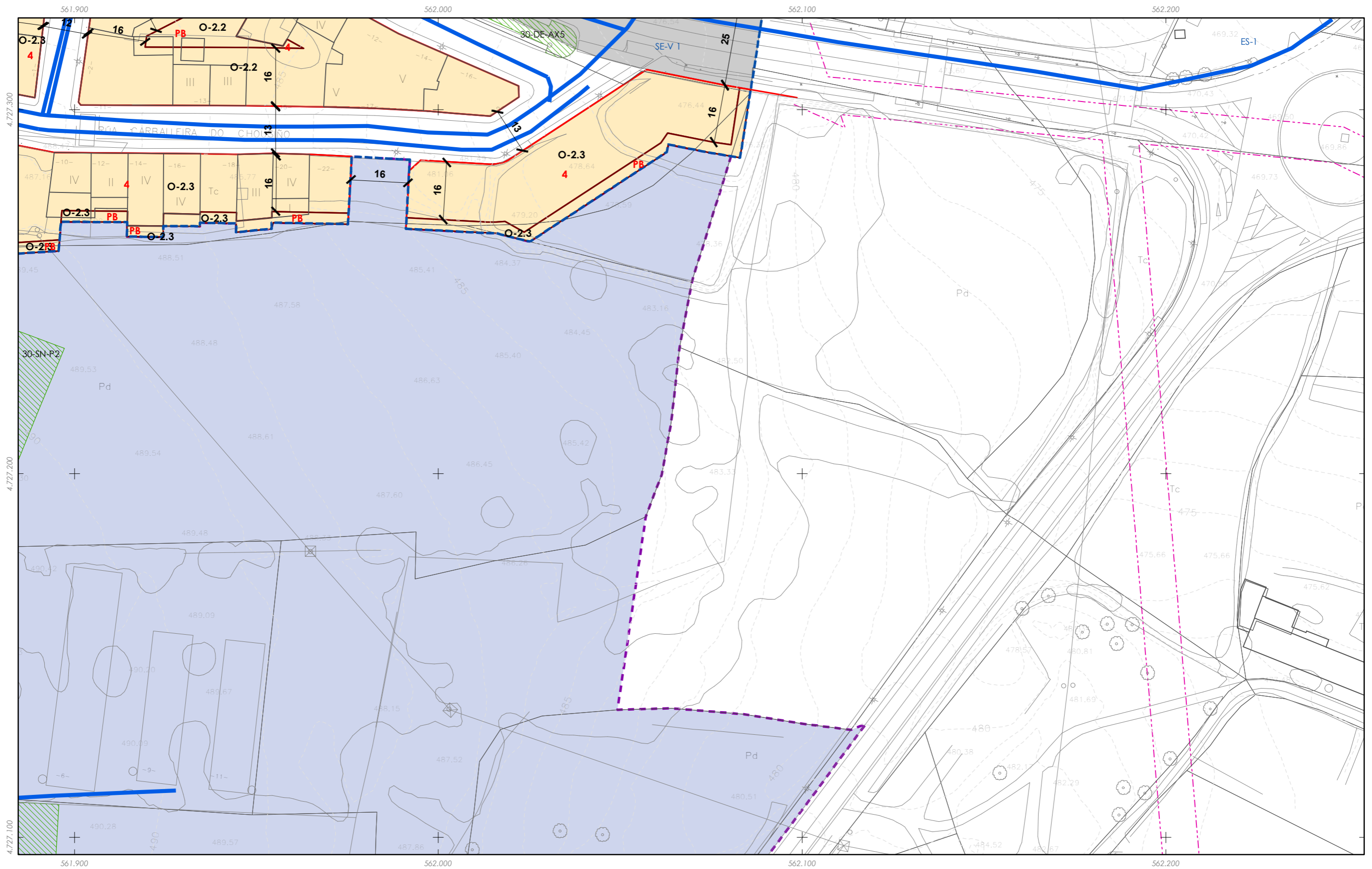
PLAN XERAL DE ORDENACIÓN MUNICIPAL
PLAN XERAL DE ORDENACIÓN MUNICIPAL

Alfonso Botana S.L.
Aprobación Provisional e Definitiva

V. PLANOS DE ORDENACIÓN
V. PLANOS DE ORDENACIÓN

V.07 ORDENACIÓN DISTRITO 1: ABASTECIMENTO NÚCLEO URBANO DE SILEDA
V.07 ORDENACIÓN DISTRITO 1: ABASTECIMENTO NÚCLEO URBANO DE SILEDA

0 12.5 25 50 Metros



CLASIFICACIÓN DO SOLO

- Delimitación de Solo Urbano
- Delimitación de núcleo rural
- Delimitación de Solo Urbanizable
 - SUD-R (Delimitado Residencial)
 - SUD-I (Delimitado Industrial)

REDE DE ABASTECIMENTO

- Rede existente
- Rede proposta
- Elementos**
- Bombeo
- ETAP
- Captación
- Depósito

GRÁFICO DE FOLIAS
GRÁFICO DE HOJAS

A Bandeira				Silleda			
B2	B3	B4	A4	G6	G7	H6	H7
C2	C3	C4	B4	I5	I6	I7	H8
D3	D4	E3	C4	J5	J6	J7	J8
E3	E4	F3	D4	K6	K7	L5	L6
F3	F4	M5	E4	M6	M7	N6	N7
			F4	O6	P6	N7	

35 de 37

Concello de SILLEDA

ALFONSO BOTANA S.L.
ARQUITECTURA URBANÍSTICA E INGENIERÍA

36052_PXOM_202207_AP
Xullo 2022 ERS 89 29N
Maio 2022 EPSG: 25829

1:1.000

CONCELLO DE SILLEDA (PONTEVEDRA)
AYUNTAMIENTO DE SILLEDA (PONTEVEDRA)

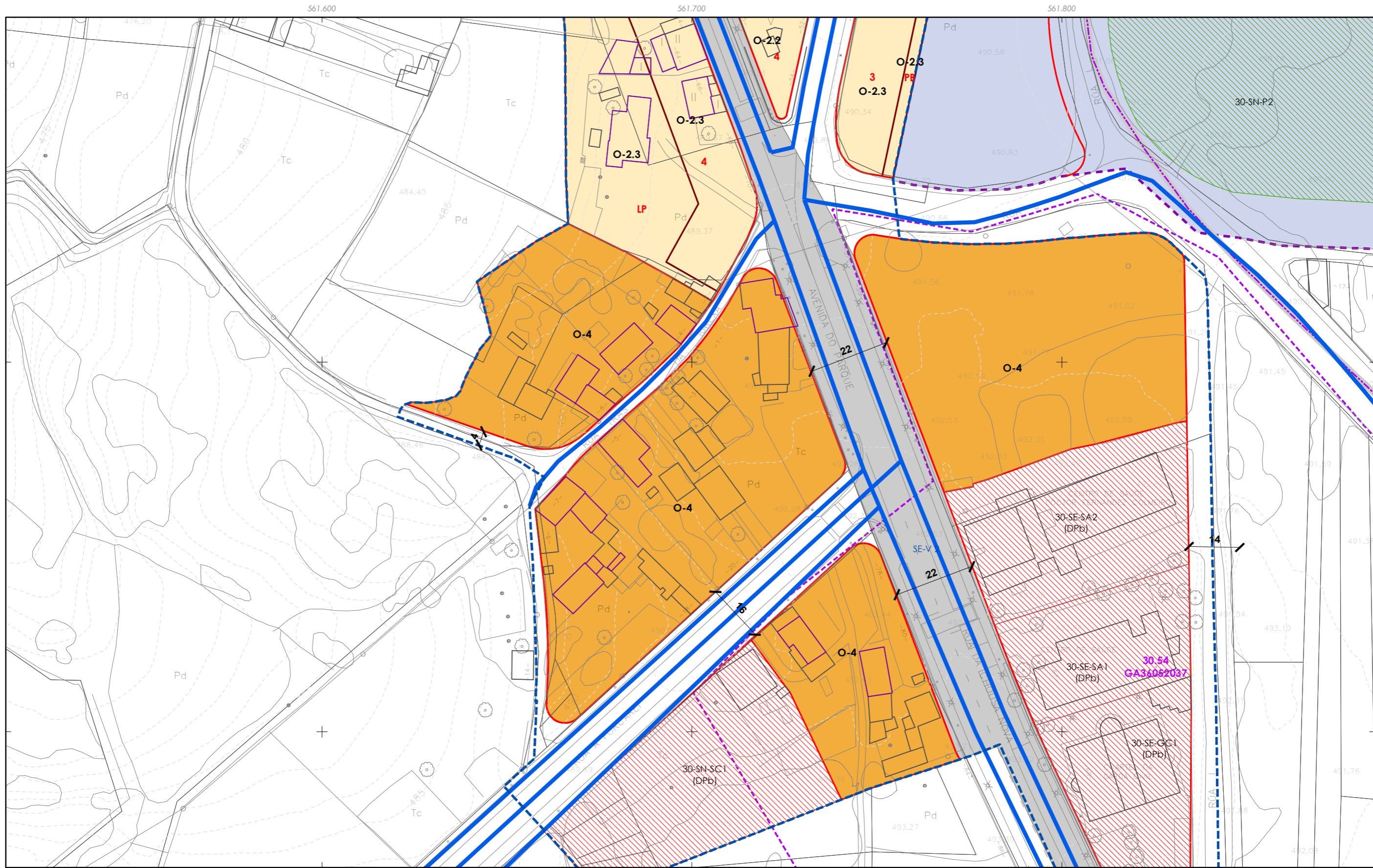
PLAN XERAL DE ORDENACIÓN MUNICIPAL
PLAN XERAL DE ORDENACIÓN MUNICIPAL

Alfonso Botana S.L.
Aprobación Provisional e Definitiva

V. PLANOS DE ORDENACIÓN
V. PLANOS DE ORDENACIÓN

V.07 ORDENACIÓN DISTRITO 1: ABASTECIMIENTO NÚCLEO URBANO DE SILLEDA
V.07 ORDENACIÓN DISTRITO 1: ABASTECIMIENTO NÚCLEO URBANO DE SILLEDA

0 12.5 25 50 Metros



CLASIFICACIÓN DO SOLO

- Delimitación de Solo Urbano
- Delimitación de núcleo rural
- Delimitación de Solo Urbanizable
 - SUD-R (Delimitado Residencial)
 - SUD-I (Delimitado Industrial)

REDE DE ABASTECIMENTO

- Rede existente
- Rede proposta
- Depósito
- Bombeo
- ETAP
- Captación

GRÁFICO DE FOLIAS
GRÁFICO DE HOJAS

A Bandeira				Silleda			
B2	B3	B4	A4	G6	G7	H6	H7
C2	C3	C4	B4	I5	I6	I7	H8
D3	D4	E4	C4	J5	J6	J7	J8
E3	F3	F4	D4	K6	K7	L6	L7
			E4	M5	M6	M7	
			F4	N6	N7		
				O6			
				P6			

36 de 37

Concello de SILLEDIA

ALFONSO BOTANA S.L.
PROYECTOS URBANÍSTICOS E INGENIERÍA

36052_PXOM_202207_AP

Xullo 2022 ERS 89 29N
Maio 2022 EPSG: 25829

1:1.000

CONCELLO DE SILLEDIA (PONTEVEDRA)
AYUNTAMIENTO DE SILLEDIA (PONTEVEDRA)

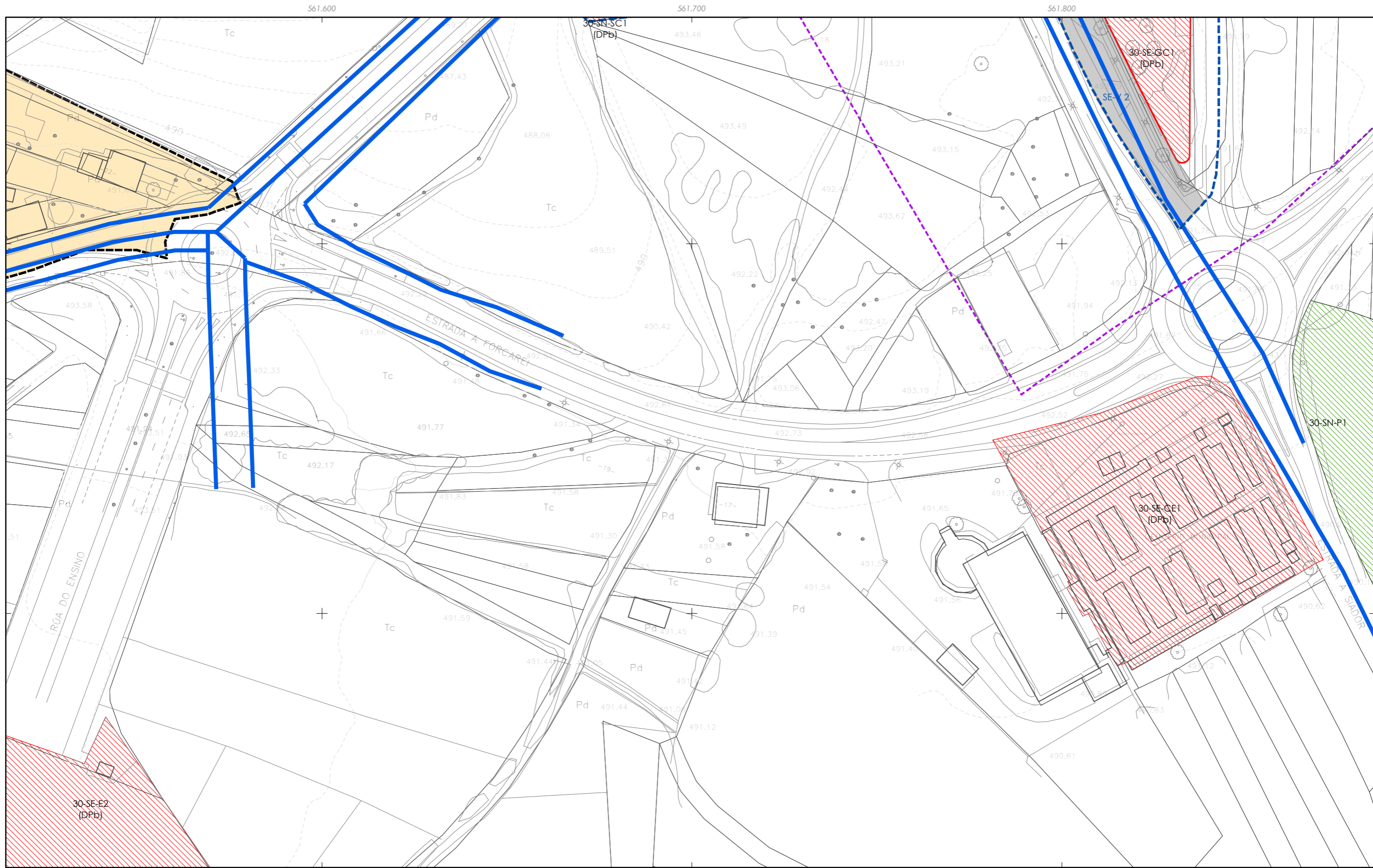
PLAN XERAL DE ORDENACIÓN MUNICIPAL
PLAN XERAL DE ORDENACIÓN MUNICIPAL

Alfonso Botana S.L.
Aprobación Provisional e Definitiva

V. PLANOS DE ORDENACIÓN
V. PLANOS DE ORDENACIÓN

V.07 ORDENACIÓN DISTRITO 1: ABASTECIMENTO NÚCLEO URBANO DE SILLEDIA
V.07 ORDENACIÓN DISTRITO 1: ABASTECIMENTO NÚCLEO URBANO DE SILLEDIA

0 12.5 25 50 Metros



CLASIFICACIÓN DO SOLO

- Delimitación de Solo Urbano
- Delimitación de núcleo rural
- Delimitación de Solo Urbanizable
 - SUD-R (Delimitado Residencial)
 - SUD-I (Delimitado Industrial)

REDE DE ABASTECIMENTO

- Rede existente
- Rede proposta
- Elementos**
- Bombeo
- Captación
- Depósito
- ETAP

GRÁFICO DE FOLIAS
GRÁFICO DE HOJAS

A Bandeira				Silleda			
B2	B3	B4	A4	G6	G7	H6	H7
C2	C3	C4		I5	I6	I7	H8
D3	D4			J5	J6	J7	J8
E3	E4			K6	K7		
F3	F4			L5	L6	L7	
				M5	M6	M7	
				N6	N7		
				O6			
				P6			

37 de 37

Concello de SILLEDA

ALFONSO BOTANA S.L.

36052_PXOM_202207_AP

Xullo 2022 ERS 89 29N
 Mayo 2022 EPSG: 25829

1:1.000

CONCELLO DE SILLEDA (PONTEVEDRA)
 AYUNTAMIENTO DE SILLEDA (PONTEVEDRA)

PLAN XERAL DE ORDENACIÓN MUNICIPAL
 PLAN XERAL DE ORDENACIÓN MUNICIPAL

Alfonso Botana S.L.
 Aprobación Provisional e Definitiva

V. PLANOS DE ORDENACIÓN
 V. PLANOS DE ORDENACIÓN

V.07 ORDENACIÓN DISTRITO 1: ABASTECIMIENTO NÚCLEO URBANO DE SILLEDA
 V.07 ORDENACIÓN DISTRITO 1: ABASTECIMIENTO NÚCLEO URBANO DE SILLEDA

0 12.5 25 50 Metros