

CLASIFICACIÓN DO SOLO

- Delimitación de Solo Urbano
- Delimitación de núcleo rural
- Delimitación de Solo Urbanizable
 - SUD-R (Delimitado Residencial)
 - SUD-I (Delimitado Industrial)

REDE DE SANEAMENTO

- Rede existente
- Rede proxectada

- Elementos**
- Depuradora (EDAR)
 - Pozo de bombeo

GRÁFICO DE FOLIAS
GRÁFICO DE HOJAS

A Bandeira				Silleda			
B2	B3	B4	A4	G6	G7	H6	H7
C2	C3	C4		I5	I6	I7	I8
D3	D4			J5	J6	J7	J8
E3	E4			K6	K7		
F3	F4			L5	L6	L7	
				M5	M6	M7	
				N6	N7		
				O6			
				P6			

A4
1 de 37

Concello de SILLEDIA

ALFONSO BOTANA S.L.
PROYECTOS URBANÍSTICOS E INGENIERÍA

36052_PXOM_202207_AP
Xullo 2022 ERS 89 29N
Maio 2022 EPSG: 25829

CONCELLO DE SILLEDIA (PONTEVEDRA)
AYUNTAMIENTO DE SILLEDIA (PONTEVEDRA)

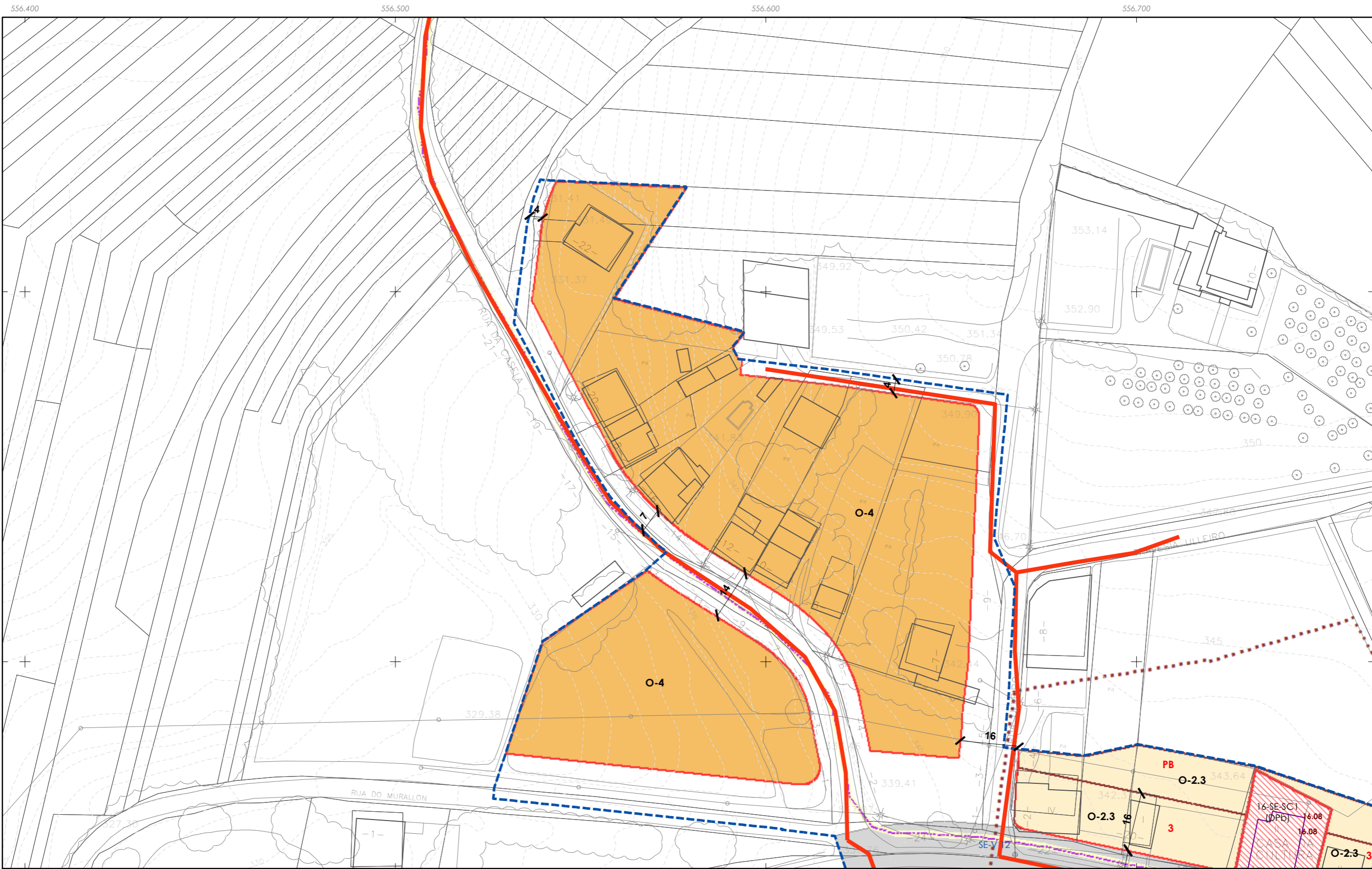
PLAN XERAL DE ORDENACIÓN MUNICIPAL
PLAN XERAL DE ORDENACIÓN MUNICIPAL

Alfonso Botana S.L.
Aprobación Provisional e Definitiva

V. PLANOS DE ORDENACIÓN
V. PLANOS DE ORDENACIÓN

V.08 ORDENACIÓN DISTRITO 1: SANEAMENTO NÚCLEO URBANO DE A BANDEIRA
V.08 ORDENACIÓN DISTRITO 1: SANEAMENTO NÚCLEO URBANO DE A BANDEIRA

0 12.5 25 50 Metros



CLASIFICACIÓN DO SOLO

- Delimitación de Solo Urbano
- Delimitación de núcleo rural
- Delimitación de Solo Urbanizable
- SUD-R (Delimitado Residencial)
- SUD-I (Delimitado Industrial)

REDE DE SANEAMENTO

Rede existente
 Rede proxectada

Elementos

- Depuradora (EDAR)
- Pozo de bombeo

GRÁFICO DE FOLIAS
GRÁFICO DE HOJAS

A Bandeira				Silleda			
B2	B3	B4		G6	G7		
C2	C3	C4		H6	H7	H8	
D3	D4			I5	I6	I7	I8
E3	E4			J5	J6	J7	J8
F3	F4			K6	K7		
				L5	L6	L7	
				M5	M6	M7	
				N6	N7		
				O6			
				P6			

B2
2 de 37

Concello de SILLEDA

ALFONSO BOTANA
ARQUITECTURA URBANÍSTICA E INGENIERÍA

36052_PXOM_202207_AP

Xullo 2022 ERS 89 29N
Maio 2022 EPSG: 25829

1:1.000

CONCELLO DE SILLEDA (PONTEVEDRA)
AYUNTAMIENTO DE SILLEDA (PONTEVEDRA)

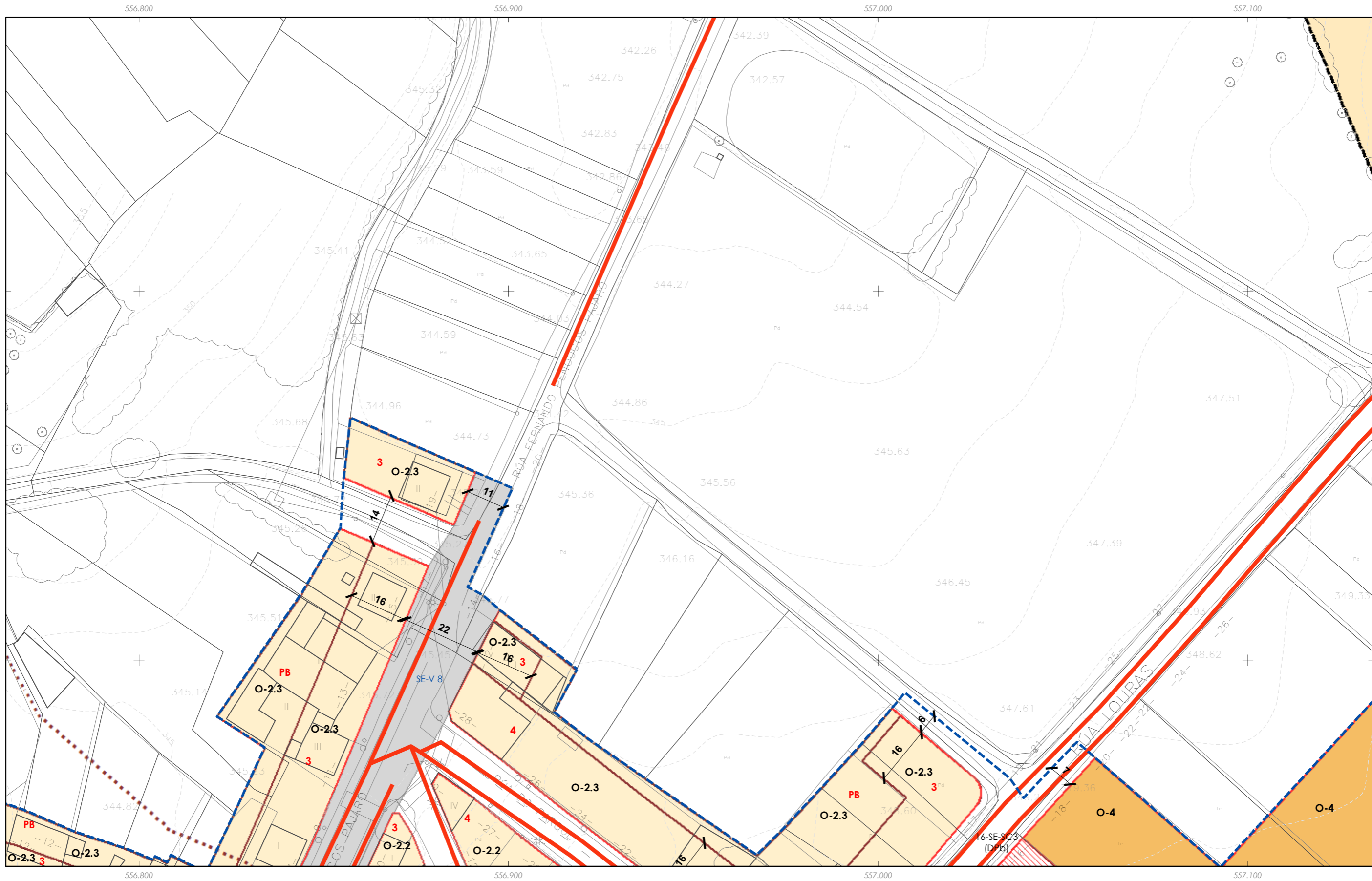
PLAN XERAL DE ORDENACIÓN MUNICIPAL
PLAN XERAL DE ORDENACIÓN MUNICIPAL

Alfonso Botana S.L.
Aprobación Provisional e Definitiva

V. PLANOS DE ORDENACIÓN
V. PLANOS DE ORDENACIÓN

V.08 ORDENACIÓN DISTRITO 1: SANEAMENTO NÚCLEO URBANO DE A BANDEIRA
V.08 ORDENACIÓN DISTRITO 1: SANEAMENTO NÚCLEO URBANO DE A BANDEIRA

0 12.5 25 50 Metros



CLASIFICACIÓN DO SOLO

- Delimitación de Solo Urbano
- Delimitación de núcleo rural
- Delimitación de Solo Urbanizable
 - SUD-R (Delimitado Residencial)
 - SUD-I (Delimitado Industrial)

REDE DE SANEAMENTO

- Rede existente
 - Rede proxectada
- Elementos**
- Depuradora (EDAR)
 - Pozo de bombeo

GRÁFICO DE FOLIAS
GRÁFICO DE HOJAS

A Bandeira		Silleda	
B2	B3	G6	G7
C2	C3	H6	H7
D3	D4	I5	I6
E3	E4	J5	J6
F3	F4	K6	K7
		L5	L6
		M5	M6
		N6	N7
		O6	
		P6	

B3
3 de 37

Concello de SILLEDA

ALFONSO BOTANA
S.L.

36052_PXOM_202207_AP

Xullo 2022 ERS 89 29N
Maio 2022 EPSG: 25829

1:1.000

CONCELLO DE SILLEDA (PONTEVEDRA)
AYUNTAMIENTO DE SILLEDA (PONTEVEDRA)

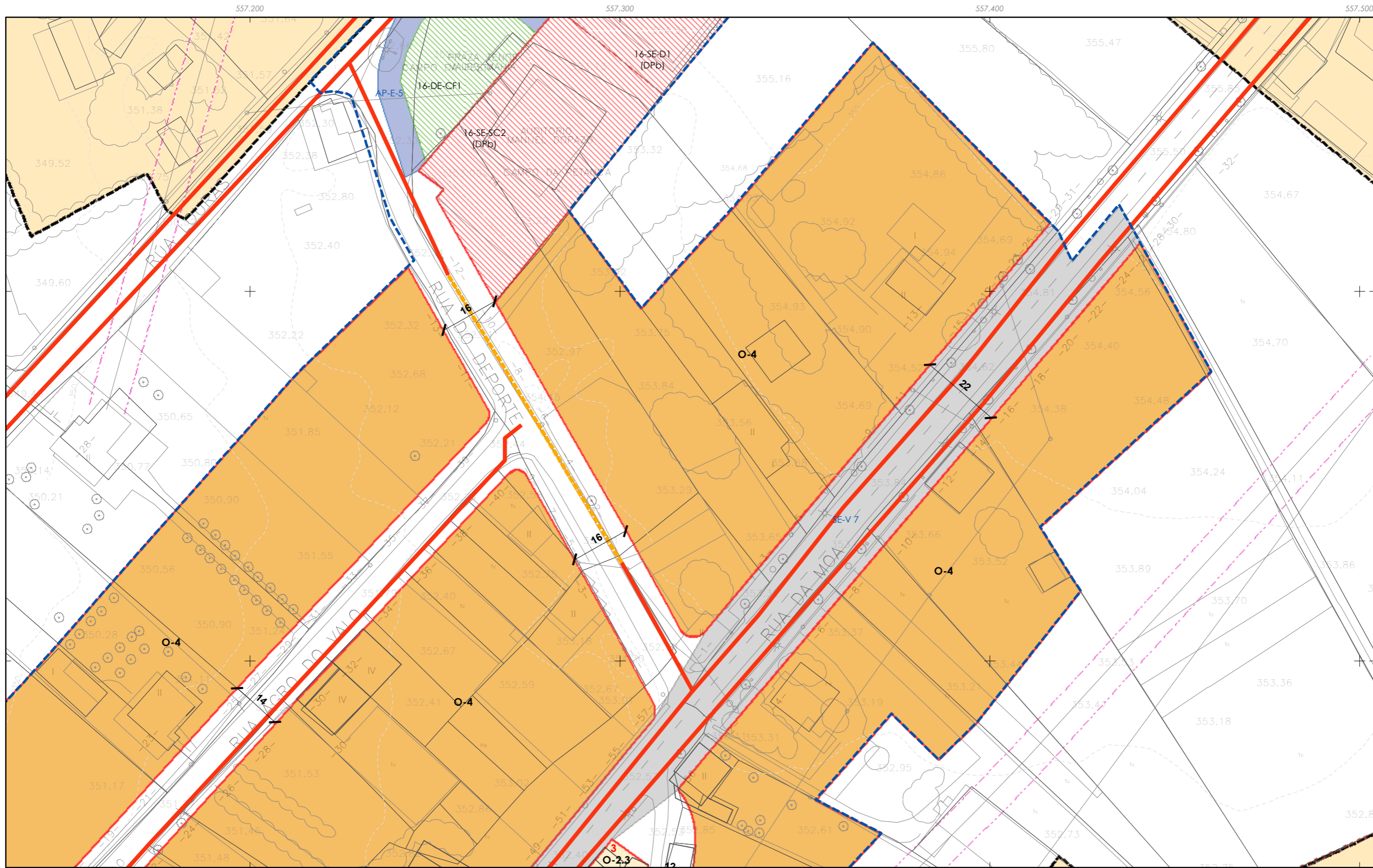
PLAN XERAL DE ORDENACIÓN MUNICIPAL
PLAN XERAL DE ORDENACIÓN MUNICIPAL

Alfonso Botana S.L.
Aprobación Provisional e Definitiva

V. PLANOS DE ORDENACIÓN
V. PLANOS DE ORDENACIÓN

V.08 ORDENACIÓN DISTRITO 1: SANEAMENTO NÚCLEO URABNO DE A BANDEIRA
V.08 ORDENACIÓN DISTRITO 1: SANEAMENTO NÚCLEO URABNO DE A BANDEIRA

0 12.5 25 50 Metros



CLASIFICACIÓN DO SOLO

- Delimitación de Solo Urbano
- Delimitación de núcleo rural
- Delimitación de Solo Urbanizable
 - SUD-R (Delimitado Residencial)
 - SUD-I (Delimitado Industrial)

REDE DE SANEAMENTO

- Rede existente
- Rede proxectada

Elementos

- Depuradora (EDAR)
- Pozo de bombeo

GRÁFICO DE FOLIAS
GRÁFICO DE HOJAS

A Bandeira				Silleda			
B2	B3	B4	A4	G6	G7	H6	H7
C2	C3	C4		I5	I6	I7	H8
D3	D4			J5	J6	J7	J8
E3	E4			K6	K7		
F3	F4			L5	L6	L7	
				M5	M6	M7	
				N6	N7		
				O6			
				P6			

B4
4 de 37

Concello de SILEDA

ALFONSO BOTANA
PROYECTOS URBANÍSTICOS E INGENIERÍA

36052_PXOM_202207_AP
Xullo 2022 ERS 89 29N
Maio 2022 EPSG: 25829

1:1.000

CONCELLO DE SILEDA (PONTEVEDRA)
AYUNTAMIENTO DE SILEDA (PONTEVEDRA)

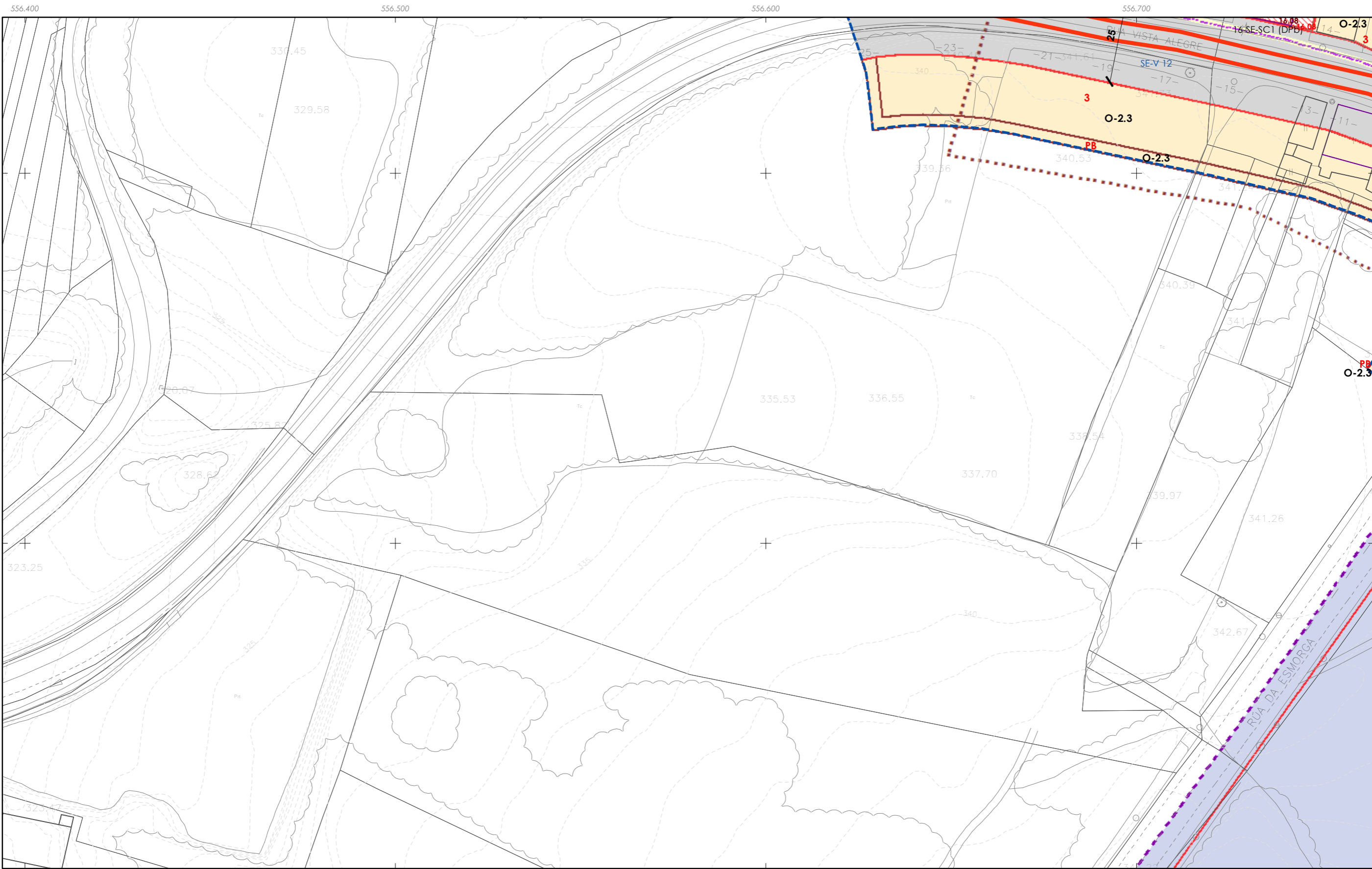
PLAN XERAL DE ORDENACIÓN MUNICIPAL
PLAN XERAL DE ORDENACIÓN MUNICIPAL

Alfonso Botana S.L.
Aprobación Provisional e Definitiva

V. PLANOS DE ORDENACIÓN
V. PLANOS DE ORDENACIÓN

V.08 ORDENACIÓN DISTRITO 1: SANEAMENTO NÚCLEO URBANO DE A BANDEIRA
V.08 ORDENACIÓN DISTRITO 1: SANEAMENTO NÚCLEO URBANO DE A BANDEIRA

0 12.5 25 50 Metros



CLASIFICACIÓN DO SOLO

- Delimitación de Solo Urbano
- Delimitación de núcleo rural
- Delimitación de Solo Urbanizable
 - SUD-R (Delimitado Residencial)
 - SUD-I (Delimitado Industrial)

REDE DE SANEAMENTO

Elementos

- Rede existente
- Rede proxectada
- Depuradora (EDAR)
- Pozo de bombeo

GRÁFICO DE FOLIAS
GRÁFICO DE HOJAS

A Bandeira				Silleda			
B2	B3	B4	C2	G6	G7	H6	H7
C3	C4	D3	D4	I5	I6	I7	I8
E3	E4	F3	F4	J5	J6	J7	J8
				K6	K7	L5	L6
				M5	M6	M7	N6
							N7
				O6			
				P6			

C2
5 de 37

Concello de SILLEDA

ALFONSO BOTANA
ARQUITECTURA URBANÍSTICA E INGENIERÍA

36052_PXOM_202207_AP

Xullo 2022 ERS 89 29N
Maio 2022 EPSG: 25829

1:1.000

CONCELLO DE SILLEDA (PONTEVEDRA)
AYUNTAMIENTO DE SILLEDA (PONTEVEDRA)

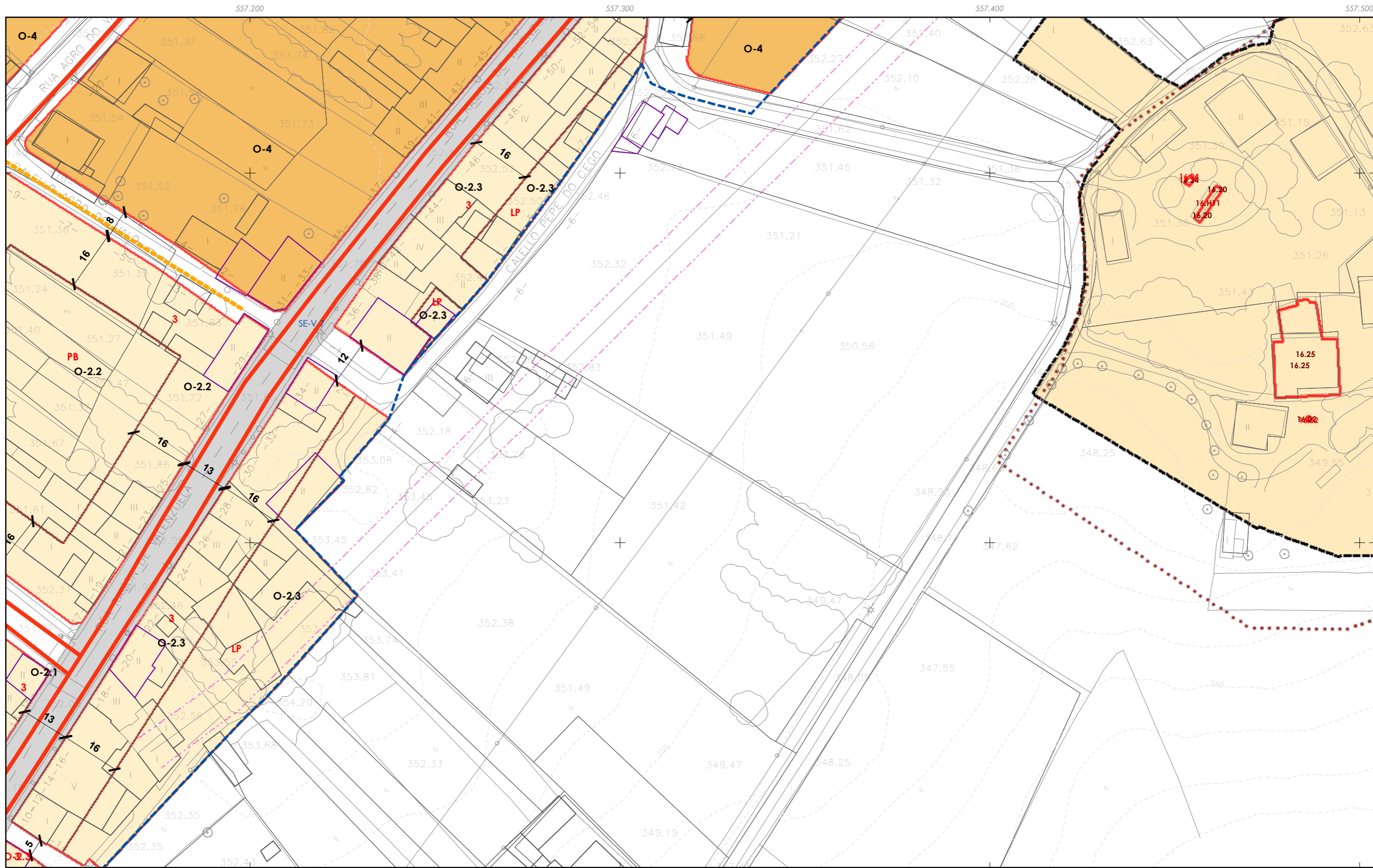
PLAN XERAL DE ORDENACIÓN MUNICIPAL
PLAN XERAL DE ORDENACIÓN MUNICIPAL

Alfonso Botana S.L.
Aprobación Provisional e Definitiva

V. PLANOS DE ORDENACIÓN
V. PLANOS DE ORDENACIÓN

V.08 ORDENACIÓN DISTRITO 1: SANEAMENTO NÚCLEO URBANO DE A BANDEIRA
V.08 ORDENACIÓN DISTRITO 1: SANEAMENTO NÚCLEO URBANO DE A BANDEIRA

0 12.5 25 50 Metros



CLASIFICACIÓN DO SOLO

- Delimitación de Solo Urbano
- Delimitación de núcleo rural
- Delimitación de Solo Urbanizable
 - SUD-R (Delimitado Residencial)
 - SUD-I (Delimitado Industrial)

REDE DE SANEAMENTO

- Rede existente
- Rede proxectada

Elementos

- Depuradora (EDAR)
- Pozo de bombeo

GRÁFICO DE FOLLAS
GRÁFICO DE HOJAS

A Bandeira				Silleda			
B2	B3	B4	C4	G6	G7	H6	H7
C2	C3	C4	C4	I5	I6	I7	I8
D3	D4	E3	E4	J5	J6	J7	J8
F3	F4	L5	L6	K6	K7	L6	L7
		M5	M6	N6	N7	O6	
				P6			

C4
7 de 37

Concello de SILLEDA

ALFONSO BOTANA
S.L.

36052_PXOM_202207_AP

Xullo 2022
Maio 2022

ETRS 89 29N
EPSG: 25829

1:1.000

CONCELLO DE SILLEDA (PONTEVEDRA)
AYUNTAMIENTO DE SILLEDA (PONTEVEDRA)

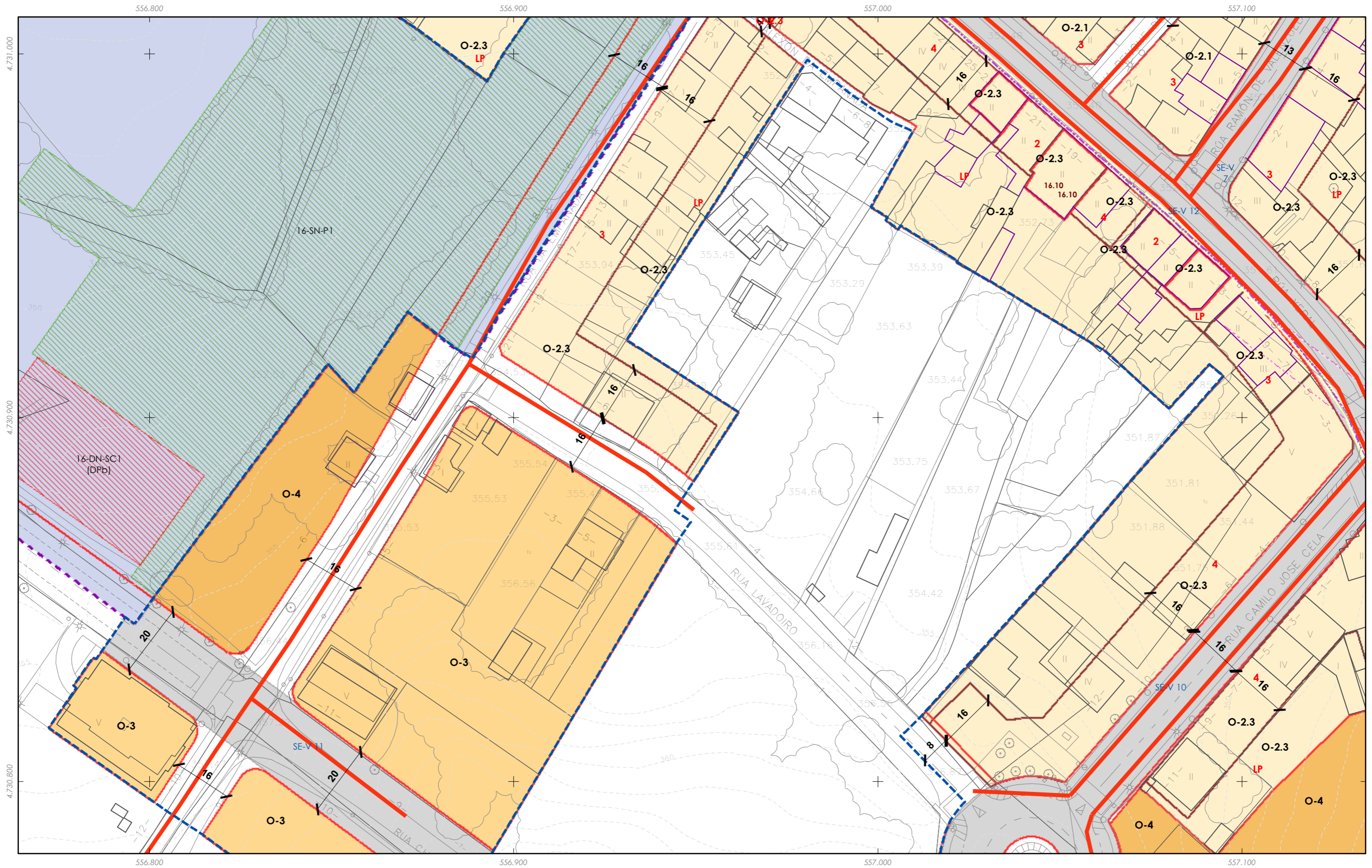
PLAN XERAL DE ORDENACIÓN MUNICIPAL
PLAN XERAL DE ORDENACIÓN MUNICIPAL

Alfonso Botana S.L.
Aprobación Provisional e Definitiva

V. PLANOS DE ORDENACIÓN
V. PLANOS DE ORDENACIÓN

V.08 ORDENACIÓN DISTRITO 1: SANEAMENTO NÚCLEO URBANO DE A BANDEIRA
V.08 ORDENACIÓN DISTRITO 1: SANEAMENTO NÚCLEO URBANO DE A BANDEIRA

0 12.5 25 50 Metros



CLASIFICACIÓN DO SOLO

- Delimitación de Solo Urbano
- Delimitación de núcleo rural
- Delimitación de Solo Urbanizable
 - SUD-R (Delimitado Residencial)
 - SUD-I (Delimitado Industrial)

REDE DE SANEAMENTO

- Rede existente
- Rede proxectada

Elementos

- Depuradora (EDAR)
- Pozo de bombeo

GRÁFICO DE FOLIAS
GRÁFICO DE HOJAS

A Bandeira				Silleda			
B2	B3	B4	A4	G6	G7	H6	H7
C2	C3	C4	B4	I5	I6	I7	H8
	D3	D4	C4	J5	J6	J7	J8
	E3	E4	D4	K6	K7		
	F3	F4	E4	L5	L6	L7	
			F4	M5	M6	M7	
				N6	N7		
				O6			
				P6			

D3
8 de 37

Concello de SILLEDA

ALFONSO BOTANA
S.L.

36052_PXOM_202207_AP

Xullo 2022 ETRS 89 29N
Maio 2022 EPSG: 25829

1:1.000

CONCELLO DE SILLEDA (PONTEVEDRA)
AYUNTAMIENTO DE SILLEDA (PONTEVEDRA)

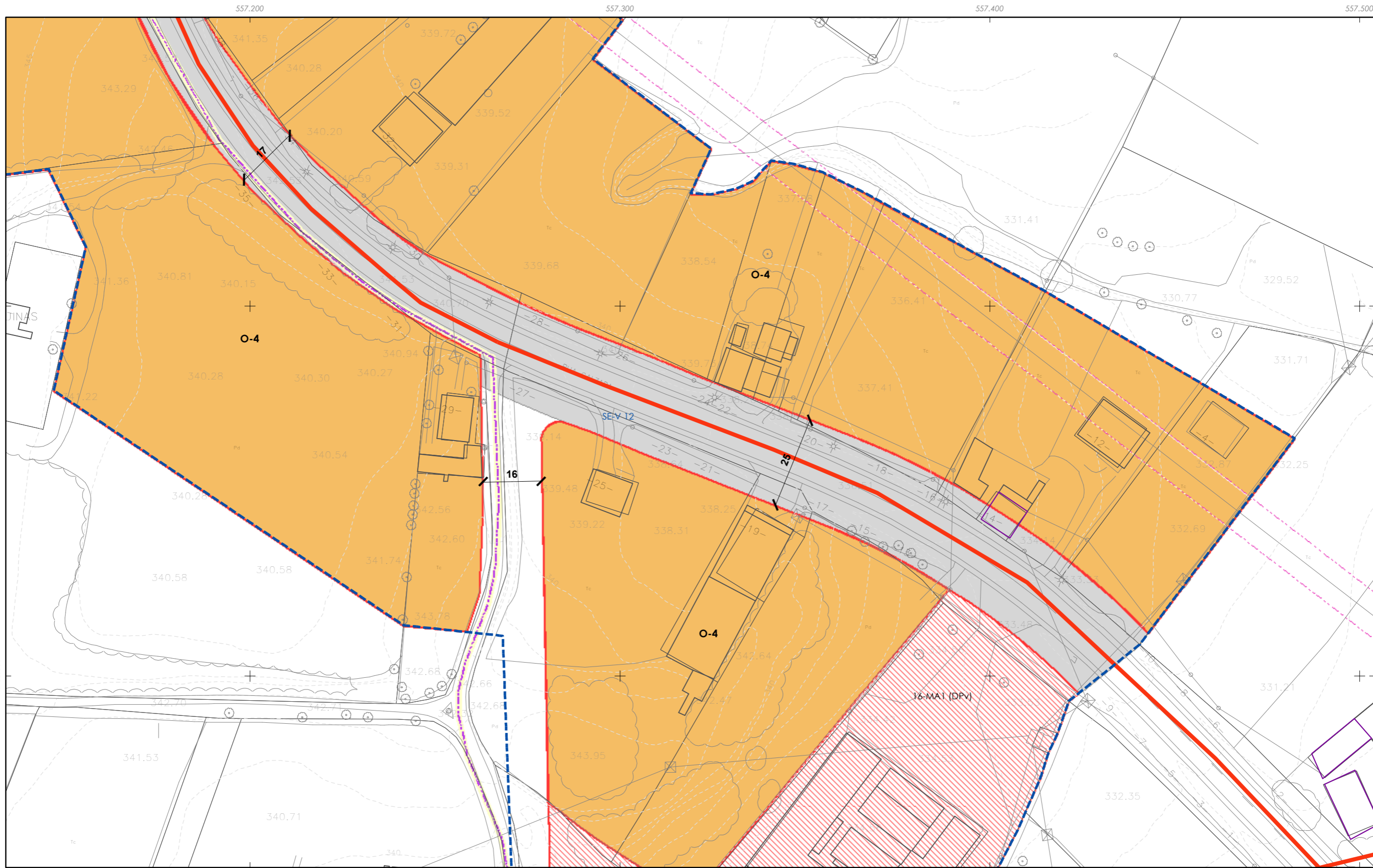
PLAN XERAL DE ORDENACIÓN MUNICIPAL
PLAN XERAL DE ORDENACIÓN MUNICIPAL

Alfonso Botana S.L.
Aprobación Provisional e Definitiva

V. PLANOS DE ORDENACIÓN
V. PLANOS DE ORDENACIÓN

V.08 ORDENACIÓN DISTRITO 1: SANEAMENTO NÚCLEO URBANO DE A BANDEIRA
V.08 ORDENACIÓN DISTRITO 1: SANEAMENTO NÚCLEO URBANO DE A BANDEIRA

0 12.5 25 50 Metros



CLASIFICACIÓN DO SOLO

- Delimitación de Solo Urbano
- Delimitación de núcleo rural
- Delimitación de Solo Urbanizable
 - SUD-R (Delimitado Residencial)
 - SUD-I (Delimitado Industrial)

REDE DE SANEAMENTO

- Rede existente
- Rede proxectada

Elementos

- Depuradora (EDAR)
- Pozo de bombeo

GRÁFICO DE FOLIAS
GRÁFICO DE HOJAS

A Bandeira				Silleda			
B2	B3	B4	A4	G6	G7	H6	H7
C2	C3	C4	B4	I5	I6	I7	H8
D3	D4	D4	C4	J5	J6	J7	J8
E3	E4	E4	D4	K6	K7		
F3	F4	F4	E4	L5	L6	L7	
				M5	M6	M7	
				N6	N7		
				O6			
				P6			

E4
11 de 37

Concello de **SILLEDA**



ALFONSO BOTANA
PROFESION URBANISTA E INGENIERO

36052_PXOM_202207_AP
Xullo 2022 ERS 89 29N
Maio 2022 EPSG: 25829

1:1.000

CONCELLO DE SILLEDA (PONTEVEDRA)
AYUNTAMIENTO DE SILLEDA (PONTEVEDRA)

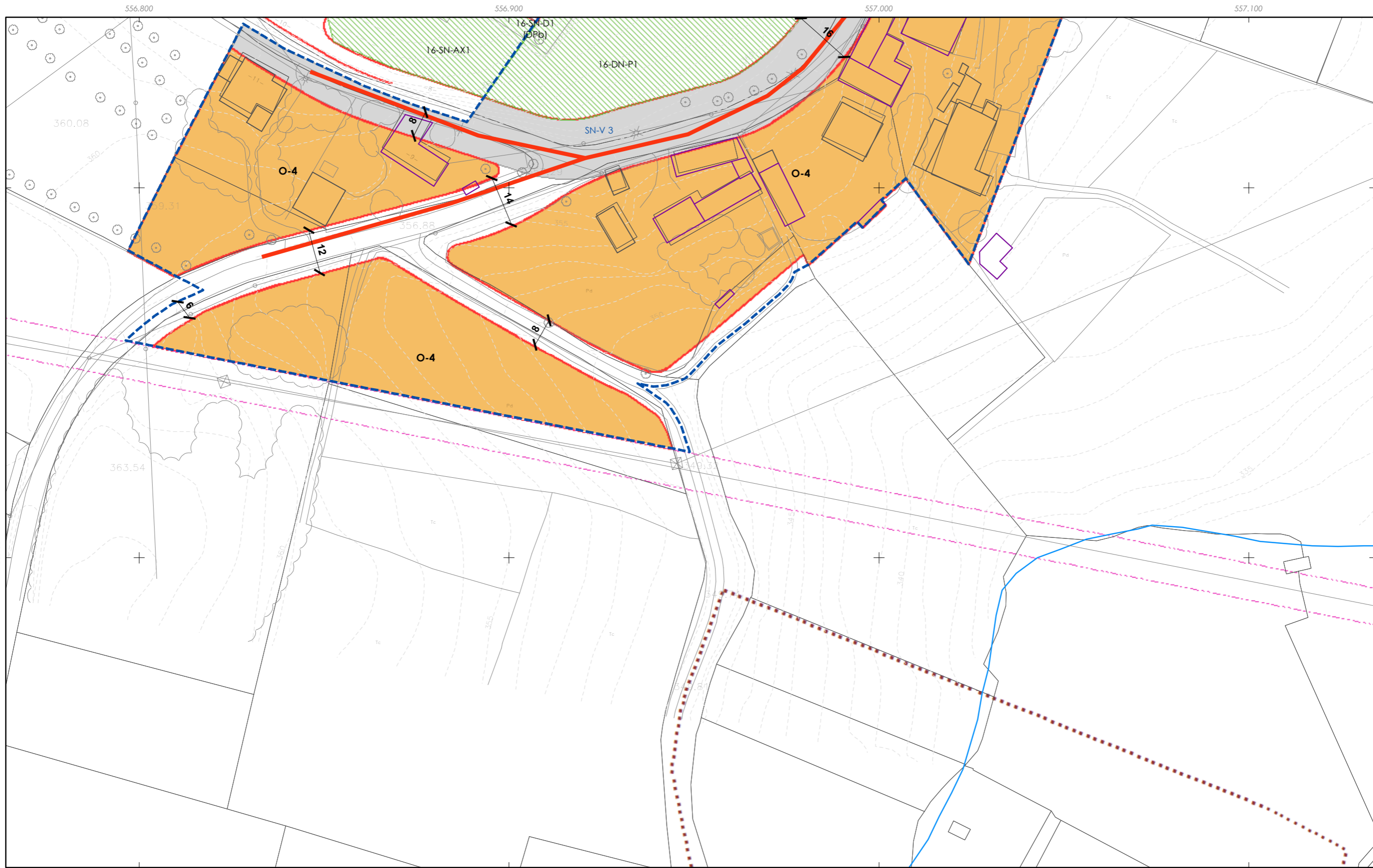
PLAN XERAL DE ORDENACIÓN MUNICIPAL
PLAN XERAL DE ORDENACIÓN MUNICIPAL

Alfonso Botana S.L.
Aprobación Provisional e Definitiva

V. PLANOS DE ORDENACIÓN
V. PLANOS DE ORDENACIÓN

V.08 ORDENACIÓN DISTRITO 1: SANEAMENTO NÚCLEO URBANO DE A BANDEIRA
V.08 ORDENACIÓN DISTRITO 1: SANEAMENTO NÚCLEO URBANO DE A BANDEIRA

0 12.5 25 50 Metros



CLASIFICACIÓN DO SOLO

- Delimitación de Solo Urbano
- Delimitación de núcleo rural
- Delimitación de Solo Urbanizable
 - SUD-R (Delimitado Residencial)
 - SUD-I (Delimitado Industrial)

REDE DE SANEAMENTO

- Rede existente
 - Rede proxectada
- Elementos**
- Depuradora (EDAR)
 - Pozo de bombeo

GRÁFICO DE FOLIAS
GRÁFICO DE HOJAS

A Bandeira				Silleda					
B2	B3	B4	A4	G6	G7	H6	H7	H8	
C2	C3	C4	B4	I5	I6	I7	J6	J7	J8
D3	D4	E3	C4	K6	K7	L5	L6	L7	
E3	E4	F3	D4	M5	M6	M7	N6	N7	
F3	F4	G3	E4	O6	P6	F3 12 de 37			
G3	G4	H3	F4	P6					

Concello de SILLEDA

ALFONSO BOTANA
SOLUCIONES URBANÍSTICAS E INGENIERÍA

36052_PXOM_202207_AP
Xullo 2022 ERS 89 29N
Maio 2022 EPSG: 25829

1:1.000

CONCELLO DE SILLEDA (PONTEVEDRA)
AYUNTAMIENTO DE SILLEDA (PONTEVEDRA)

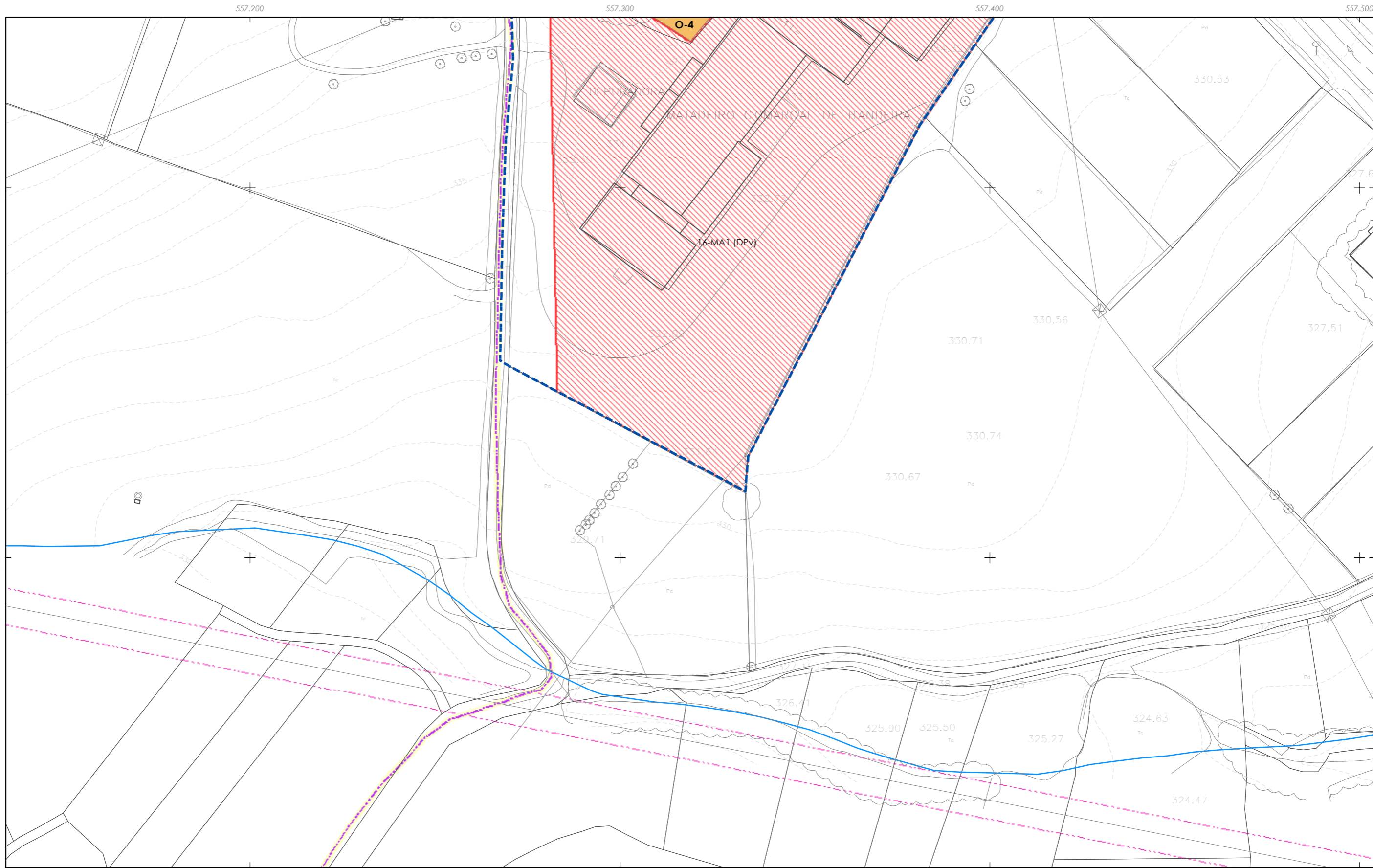
PLAN XERAL DE ORDENACIÓN MUNICIPAL
PLAN XERAL DE ORDENACIÓN MUNICIPAL

Alfonso Botana S.L.
Aprobación Provisional e Definitiva

V. PLANOS DE ORDENACIÓN
V. PLANOS DE ORDENACIÓN

V.08 ORDENACIÓN DISTRITO 1: SANEAMENTO NÚCLEO URBANO DE A BANDEIRA
V.08 ORDENACIÓN DISTRITO 1: SANEAMENTO NÚCLEO URBANO DE A BANDEIRA

0 12.5 25 50 Metros



CLASIFICACIÓN DO SOLO

- Delimitación de Solo Urbano
- Delimitación de núcleo rural
- Delimitación de Solo Urbanizable
SUD-R (Delimitado Residencial)
SUD-I (Delimitado Industrial)

REDE DE SANEAMENTO

- Rede existente
- Rede proxectada

Elementos

- Depuradora (EDAR)
- Pozo de bombeo

GRÁFICO DE FOLIAS
GRÁFICO DE HOJAS

A Bandeira				Silleda			
B2	B3	B4	A4	G6	G7	H6	H7
C2	C3	C4	B4	I5	I6	I7	H8
D3	D4	E4	D4	J5	J6	J7	J8
E3	E4	F4	E4	K6	K7	L6	L7
F3	F4	G4	F4	M5	M6	M7	N6
				O6	P6		

F4
13 de 37

Concello de SILLEDIA

ALFONSO BOTANA S.L.
ARQUITECTURA URBANÍSTICA E INGENIERÍA

36052_PXOM_202207_AP
Xullo 2022 ETRS 89 29N
Maio 2022 EPSG: 25829

1:1.000

CONCELLO DE SILLEDIA (PONTEVEDRA)
AYUNTAMIENTO DE SILLEDIA (PONTEVEDRA)

PLAN XERAL DE ORDENACIÓN MUNICIPAL
PLAN XERAL DE ORDENACIÓN MUNICIPAL

Alfonso Botana S.L.
Aprobación Provisional e Definitiva

V. PLANOS DE ORDENACIÓN
V. PLANOS DE ORDENACIÓN

V.08 ORDENACIÓN DISTRITO 1: SANEAMENTO NÚCLEO URBANO DE A BANDEIRA
V.08 ORDENACIÓN DISTRITO 1: SANEAMENTO NÚCLEO URBANO DE A BANDEIRA

0 12.5 25 50 Metros



CLASIFICACIÓN DO SOLO

- Delimitación de Solo Urbano
- Delimitación de núcleo rural
- Delimitación de Solo Urbanizable
 - SUD-R (Delimitado Residencial)
 - SUD-I (Delimitado Industrial)

REDE DE SANEAMENTO

- Rede existente
 - Rede proxectada
- Elementos**
- Depuradora (EDAR)
 - Pozo de bombeo

GRÁFICO DE FOLIAS
GRÁFICO DE HOJAS

A Bandeira				Silleda					
B2	B3	B4	A4	G6	G7	H6	H7	H8	
C2	C3	C4	B4	I5	I6	I7	J6	J7	J8
D3	D4	E3	D4	K6	K7	L5	L6	L7	
F3	F4	M5	E3	M6	M7	N6	N7		
		O6	F3	P6					

G6
14 de 37

Concello de SILLEDIA

ALFONSO BOTANA S.L.
INGENIEROS DE OBRAS DE ARQUITECTURA URBANA Y ESPECIALISTAS EN SANEAMIENTO

36052_PXOM_202207_AP
Xullo 2022 ERS 89 29N
Maio 2022 EPSG: 25829

1:1.000

CONCELLO DE SILLEDIA (PONTEVEDRA)
AYUNTAMIENTO DE SILLEDIA (PONTEVEDRA)

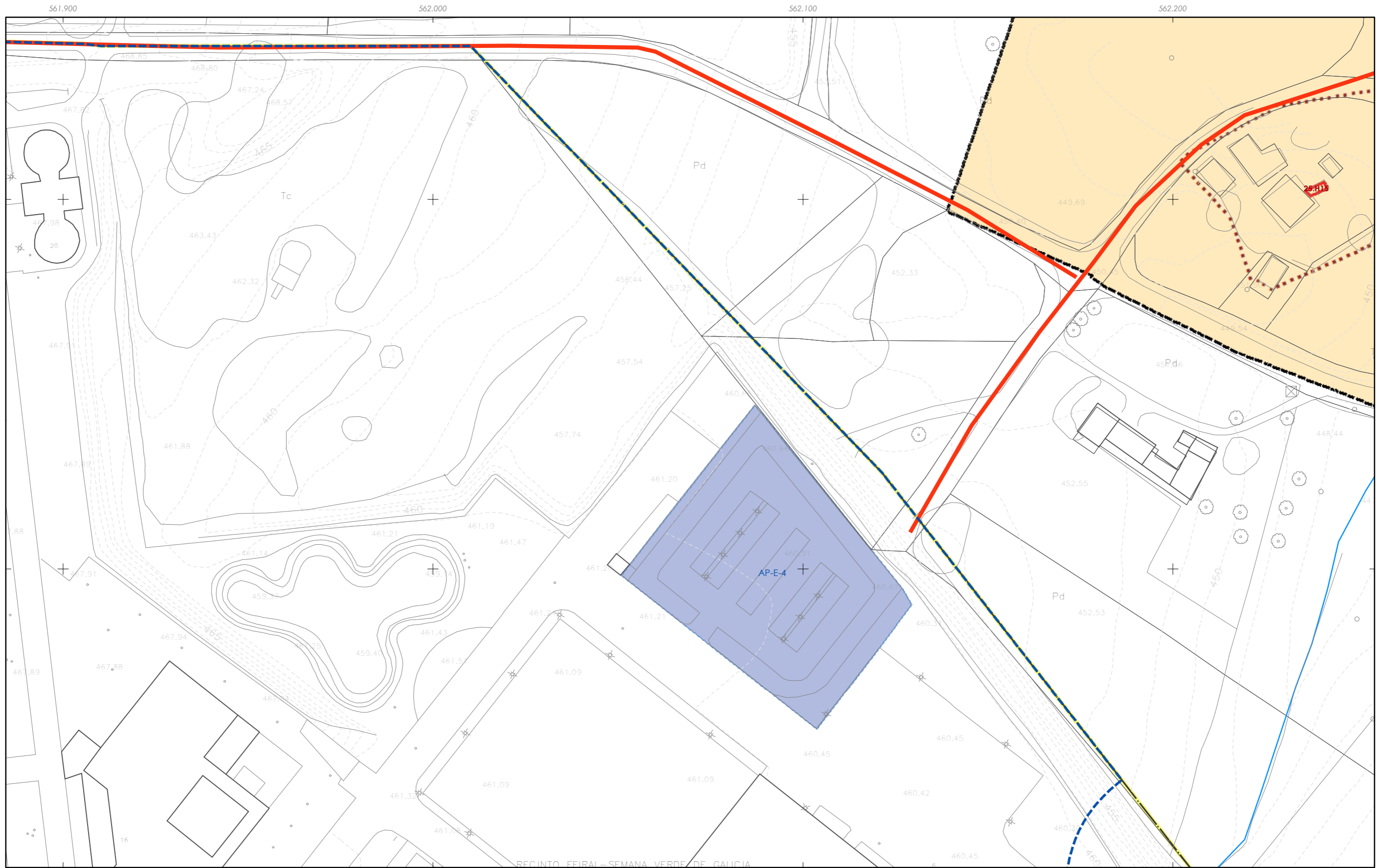
PLAN XERAL DE ORDENACIÓN MUNICIPAL
PLAN XERAL DE ORDENACIÓN MUNICIPAL

Alfonso Botana S.L.
Aprobación Provisional e Definitiva

V. PLANOS DE ORDENACIÓN
V. PLANOS DE ORDENACIÓN

V.08 ORDENACIÓN DISTRITO 1: SANEAMENTO NÚCLEO URBANO DE SILLEDIA
V.08 ORDENACIÓN DISTRITO 1: SANEAMENTO NÚCLEO URBANO DE SILLEDIA

0 12.5 25 50 Metros



CLASIFICACIÓN DO SOLO

- Delimitación de Solo Urbano
- Delimitación de núcleo rural
- Delimitación de Solo Urbanizable
 - SUD-R (Delimitado Residencial)
 - SUD-I (Delimitado Industrial)

REDE DE SANEAMENTO

- Rede existente
- Rede proxectada

Elementos

- Depuradora (EDAR)
- Pozo de bombeo

GRÁFICO DE FOLIAS
GRÁFICO DE HOJAS

A Bandeira				Silleda			
B2	B3	B4	A4	G6	G7	H6	H8
C2	C3	C4	B4	I5	I6	I7	I8
D3	D4	E3	D4	J5	J6	J7	J8
E3	E4	F3	E4	K6	K7	L5	L6
F3	F4	M5	M6	M6	M7	N6	N7
		O6	P6				

G7
15 de 37

Concello de SILLEDIA

ALFONSO BOTANA
S.L.

36052_PXOM_202207_AP

Xullo 2022
Mayo 2022

ETRS 89 29N
EPSG: 25829

1:1.000

CONCELLO DE SILLEDIA (PONTEVEDRA)
AYUNTAMIENTO DE SILLEDIA (PONTEVEDRA)

PLAN XERAL DE ORDENACIÓN MUNICIPAL
PLAN XERAL DE ORDENACIÓN MUNICIPAL

Alfonso Botana S.L.
Aprobación Provisional e Definitiva

V. PLANOS DE ORDENACIÓN
V. PLANOS DE ORDENACIÓN

V.08 ORDENACIÓN DISTRITO 1: SANEAMENTO NÚCLEO URBANO DE SILLEDIA
V.08 ORDENACIÓN DISTRITO 1: SANEAMENTO NÚCLEO URBANO DE SILLEDIA

0 12.5 25 50 Metros



CLASIFICACIÓN DO SOLO

- Delimitación de Solo Urbano
- Delimitación de núcleo rural
- Delimitación de Solo Urbanizable
 - SUD-R (Delimitado Residencial)
 - SUD-I (Delimitado Industrial)

REDE DE SANEAMENTO

- Rede existente
 - Rede proxectada
- Elementos**
- Depuradora (EDAR)
 - Pozo de bombeo

GRÁFICO DE FOLIAS
GRÁFICO DE HOJAS

A Bandeira				Silleda			
B2	B3	B4	A4	G6	G7	H6	H8
C2	C3	C4	B4	I5	I6	I7	H8
D3	D4			J5	J6	J7	J8
E3	E4			K6	K7		
F3	F4			L5	L6	L7	
				M5	M6	M7	
				N6	N7		
				O6			
				P6			

H6
16 de 37

Concello de SILLEDA

ALFONSO BOTANA
S.L.

36052_PXOM_202207_AP

Xullo 2022 ETRS 89 29N
Maio 2022 EPSG: 25829

1:1.000

CONCELLO DE SILLEDA (PONTEVEDRA)
AYUNTAMIENTO DE SILEDA (PONTEVEDRA)

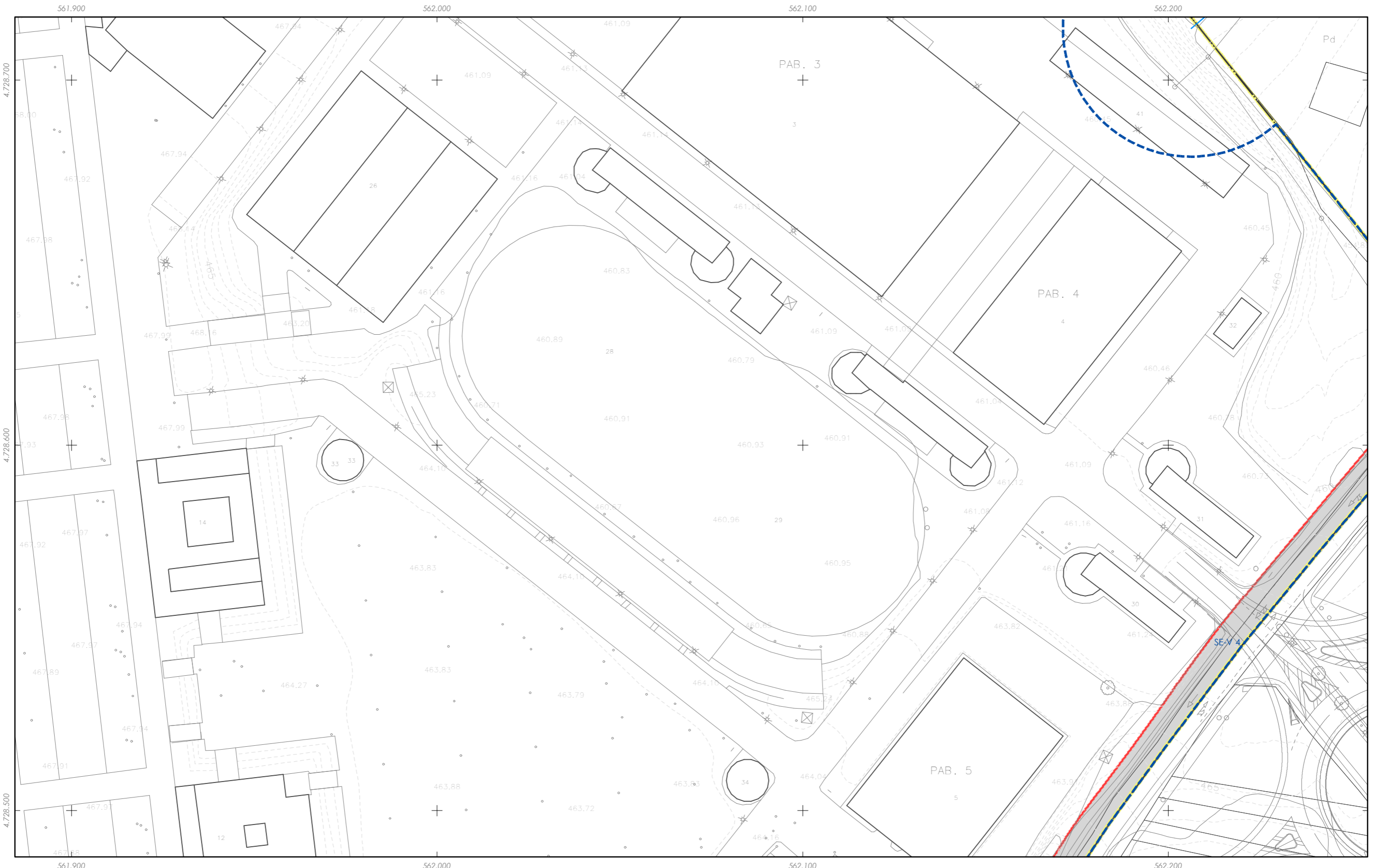
PLAN XERAL DE ORDENACIÓN MUNICIPAL
PLAN XERAL DE ORDENACIÓN MUNICIPAL

Alfonso Botana S.L.
Aprobación Provisional e Definitiva

V. PLANOS DE ORDENACIÓN
V. PLANOS DE ORDENACIÓN

V.08 ORDENACIÓN DISTRITO 1: SANEAMENTO NÚCLEO URBANO DE SILLEDA
V.08 ORDENACIÓN DISTRITO 1: SANEAMENTO NÚCLEO URBANO DE SILLEDA

0 12.5 25 50 Metros



CLASIFICACIÓN DO SOLO

- Delimitación de Solo Urbano
- Delimitación de núcleo rural
- Delimitación de Solo Urbanizable
 - SUD-R (Delimitado Residencial)
 - SUD-I (Delimitado Industrial)

REDE DE SANEAMENTO

- Rede existente
 - Rede proxectada
- Elementos**
- Depuradora (EDAR)
 - Pozo de bombeo

GRÁFICO DE FOLIAS
GRÁFICO DE HOJAS

A Bandeira				Silleda			
B2	B3	B4		G6	G7		
C2	C3	C4		H6	H7	H8	
D3	D4			I5	I6	I7	I8
E3	E4			J5	J6	J7	J8
F3	F4			K6	K7		
				L5	L6	L7	
				M5	M6	M7	
				N6	N7		
				O6			
				P6			

H7
17 de 37

Concello de SILLEDA

ALFONSO BOTANA
S.L.

36052_PXOM_202207_AP

Xullo 2022 ERS 89 29N
 Mayo 2022 EPSG: 25829

1:1.000

CONCELLO DE SILLEDA (PONTEVEDRA)
AYUNTAMIENTO DE SILLEDA (PONTEVEDRA)

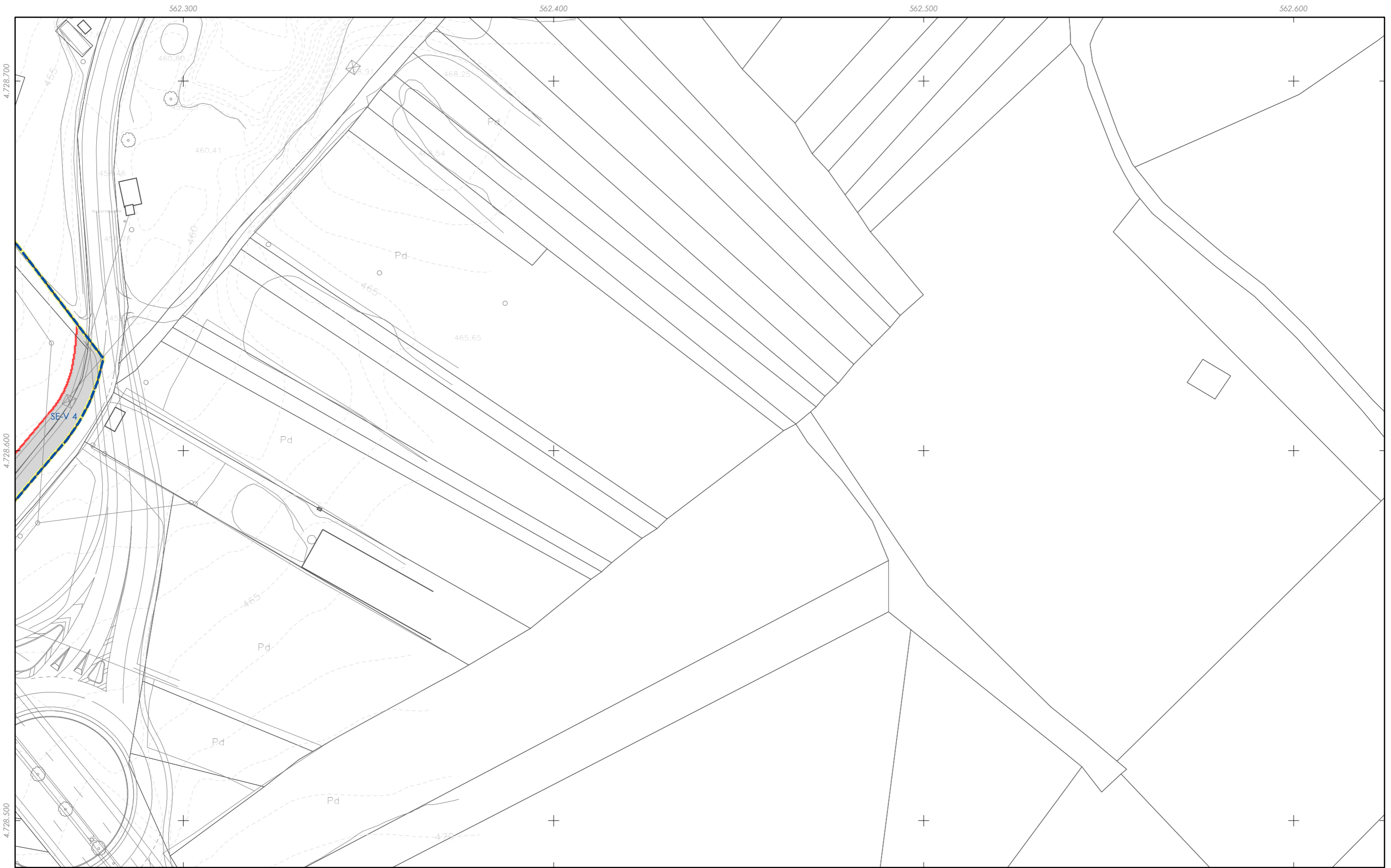
PLAN XERAL DE ORDENACIÓN MUNICIPAL
PLAN XERAL DE ORDENACIÓN MUNICIPAL

Alfonso Botana S.L.
Aprobación Provisional e Definitiva




V. PLANOS DE ORDENACIÓN
V. PLANOS DE ORDENACIÓN

V.08 ORDENACIÓN DISTRITO 1: SANEAMENTO NÚCLEO URBANO DE SILLEDA
V.08 ORDENACIÓN DISTRITO 1: SANEAMENTO NÚCLEO URBANO DE SILLEDA





0 12.5 25 50 Metros



CLASIFICACIÓN DO SOLO

-  Delimitación de Solo Urbano
-  Delimitación de núcleo rural
-  Delimitación de Solo Urbanizable
- SUD-R (Delimitado Residencial)
- SUD-I (Delimitado Industrial)

REDE DE SANEAMENTO

-  Rede existente
-  Rede proxectada
-  Depuradora (EDAR)
-  Pozo de bombeo

Elementos



-  Depuradora (EDAR)
-  Pozo de bombeo

GRÁFICO DE FOLIAS
GRÁFICO DE HOJAS

A Bandeira				Silleda			
B2	B3	B4	A4	G6	G7	H6	H7
C2	C3	C4	B4	I5	I6	I7	H8
D3	D4	E3	D4	J5	J6	J7	J8
F3	F4	E3	E4	K6	K7	L5	L6
		F3	F4	M5	M6	M7	L7
				N6	N7	O6	
				P6			

H8
18 de 37

Concello de SILLEDIA



ALFONSO BOTANA S.L.
INGENIEROS DE OBRAS DE ARQUITECTURA

36052_PXOM_202207_AP
Xullo 2022 ERS 89 29N
Maio 2022 EPSG: 25829

1:1.000

CONCELLO DE SILLEDIA (PONTEVEDRA)
AYUNTAMIENTO DE SILLEDIA (PONTEVEDRA)

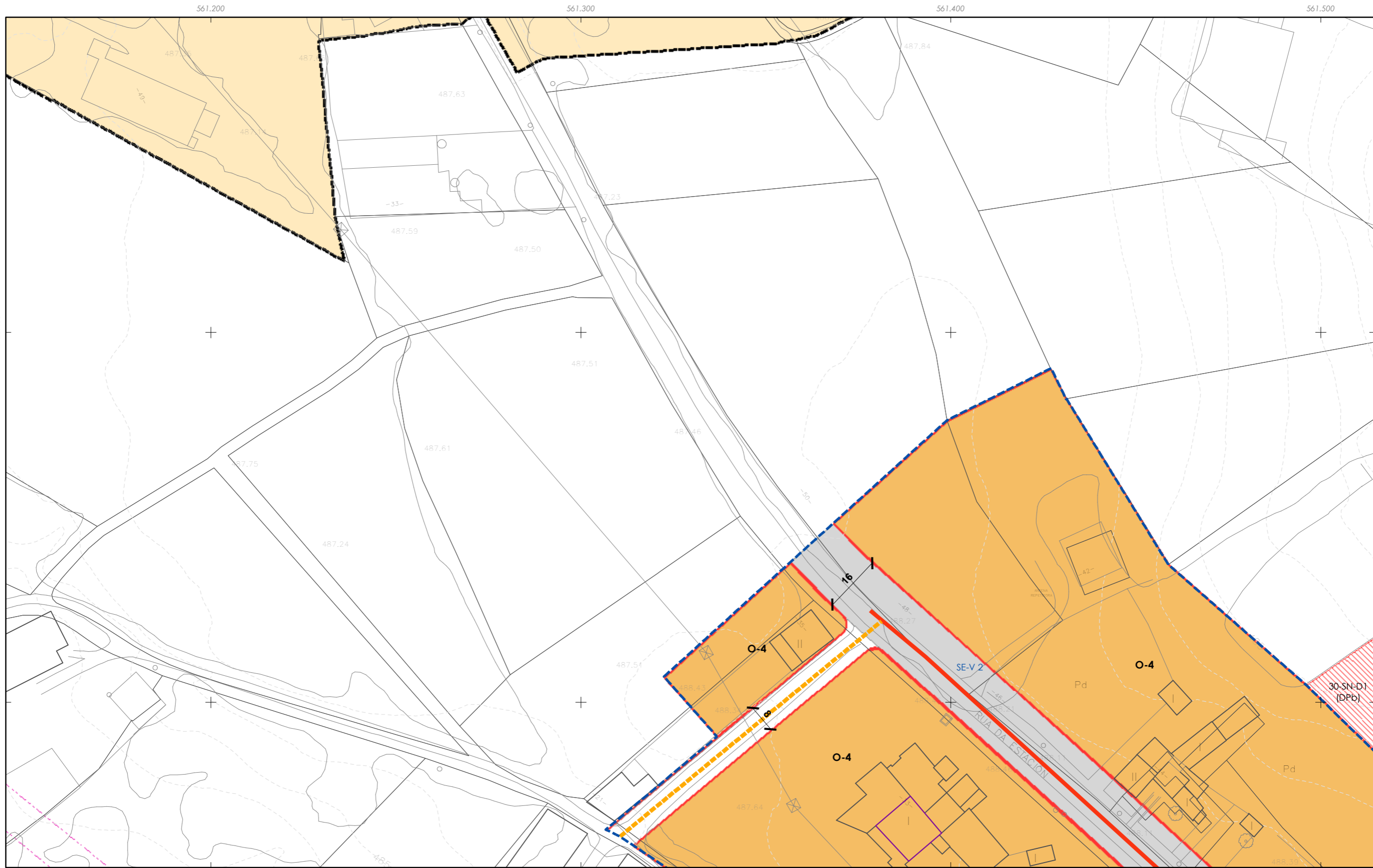
PLAN XERAL DE ORDENACIÓN MUNICIPAL
PLAN XERAL DE ORDENACIÓN MUNICIPAL

Alfonso Botana S.L.
Aprobación Provisional e Definitiva

V. PLANOS DE ORDENACIÓN
V. PLANOS DE ORDENACIÓN

V.08 ORDENACIÓN DISTRITO 1: SANEAMENTO NÚCLEO URBANO DE SILLEDIA
V.08 ORDENACIÓN DISTRITO 1: SANEAMENTO NÚCLEO URBANO DE SILLEDIA

0 12.5 25 50 Metros



CLASIFICACIÓN DO SOLO

- Delimitación de Solo Urbano
- Delimitación de núcleo rural
- Delimitación de Solo Urbanizable
- SUD-R (Delimitado Residencial)
- SUD-I (Delimitado Industrial)

REDE DE SANEAMENTO

- Rede existente
- Rede proxectada

- Elementos**
- Depuradora (EDAR)
 - Pozo de bombeo

GRÁFICO DE FOLIAS

A Bandeira Silleda

	A4	G6	G7			
B2	B3	H6	H7	H8		
C2	C3	C4	I5	I6	I7	I8
D3	D4	J5	J6	J7	J8	
E3	E4	K6	K7			
F3	F4	L5	L6	L7		
		M5	M6	M7		
		N6	N7			
		O6				
		P6				

15
19 de 37

Concello de SILEDA

ALFONSO BOTANA
ARQUITECTURA URBANÍSTICA E INGENIERÍA

36052_PXOM_202207_AP
Xullo 2022 ERS 89 29N
Maio 2022 EPSG: 25829

1:1.000

CONCELLO DE SILEDA (PONTEVEDRA)

AYUNTAMIENTO DE SILEDA (PONTEVEDRA)
PLAN XERAL DE ORDENACIÓN MUNICIPAL
PLAN XERAL DE ORDENACIÓN MUNICIPAL

Alfonso Botana S.L.
Aprobación Provisional e Definitiva

V. PLANOS DE ORDENACIÓN

V. PLANOS DE ORDENACIÓN
V.08 ORDENACIÓN DISTRITO 1: SANEAMENTO NÚCLEO URBANO DE SILEDA
V.08 ORDENACIÓN DISTRITO 1: SANEAMENTO NÚCLEO URBANO DE SILEDA





CLASIFICACIÓN DO SOLO

- Delimitación de Solo Urbano
- Delimitación de núcleo rural
- Delimitación de Solo Urbanizable
 - SUD-R (Delimitado Residencial)
 - SUD-I (Delimitado Industrial)

REDE DE SANEAMENTO

- Rede existente
 - Rede proxectada
- Elementos**
- Depuradora (EDAR)
 - Pozo de bombeo

GRÁFICO DE FOLIAS
GRÁFICO DE HOJAS

A Bandeira				Silleda			
B2	B3	B4		G6	G7		
C2	C3	C4		H6	H7	H8	
D3	D4			I5	I6	I7	I8
E3	E4			J5	J6	J7	J8
F3	F4			K6	K7		
				L5	L6	L7	
				M5	M6	M7	
				N6	N7		
				O6			
				P6			

16
20 de 37

Concello de SILLEDÁ

ALFONSO BOTANA S.L.
ARQUITECTURA URBANÍSTICA E INGENIERÍA

36052_PXOM_202207_AP

Xullo 2022 ERS 89 29N
Maio 2022 EPSG: 25829

1:1.000

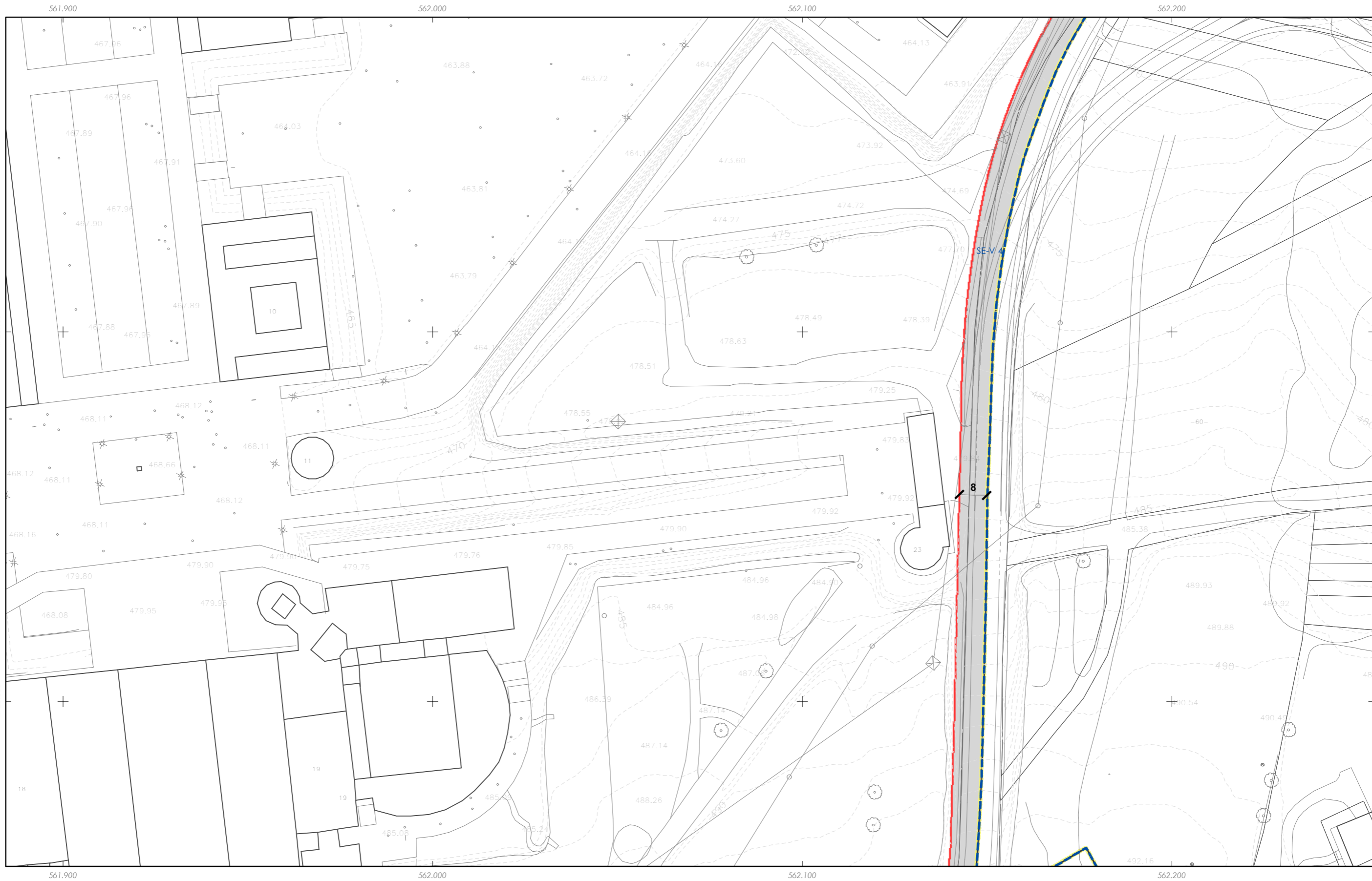
CONCELLO DE SILLEDÁ (PONTEVEDRA)
AYUNTAMIENTO DE SILEDA (PONTEVEDRA)

PLAN XERAL DE ORDENACIÓN MUNICIPAL
PLAN XERAL DE ORDENACIÓN MUNICIPAL

Alfonso Botana S.L.
Aprobación Provisional e Definitiva

V. PLANOS DE ORDENACIÓN
V. PLANOS DE ORDENACIÓN

V.08 ORDENACIÓN DISTRITO 1: SANEAMENTO NÚCLEO URBANO DE SILLEDÁ
V.08 ORDENACIÓN DISTRITO 1: SANEAMENTO NÚCLEO URBANO DE SILLEDÁ



CLASIFICACIÓN DO SOLO

- Delimitación de Solo Urbano
- Delimitación de núcleo rural
- Delimitación de Solo Urbanizable
- SUD-R (Delimitado Residencial)
- SUD-I (Delimitado Industrial)

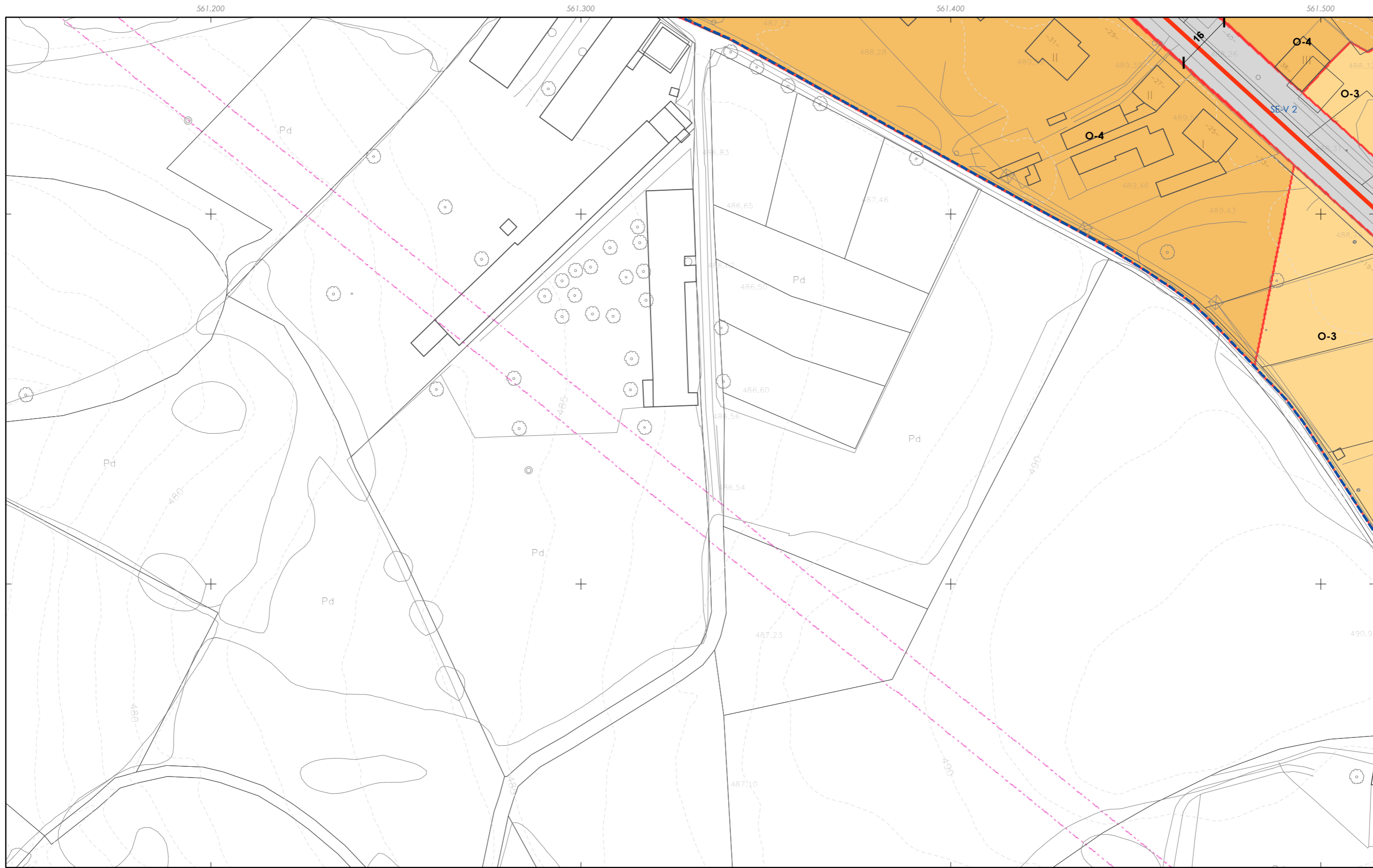
REDE DE SANEAMENTO

- Rede existente
- Rede proxectada
- Depuradora (EDAR)
- Pozo de bombeo

Elementos

- Depuradora (EDAR)
- Pozo de bombeo

<p>GRÁFICO DE FOLIAS GRÁFICO DE HOJAS</p> <table style="font-size: 8px; border-collapse: collapse;"> <tr> <td colspan="4" style="text-align: center;">A Bandeira</td> <td colspan="4" style="text-align: center;">Silleda</td> </tr> <tr> <td>B2</td><td>B3</td><td>B4</td><td>A4</td> <td>G6</td><td>G7</td><td>H6</td><td>H8</td> </tr> <tr> <td>C2</td><td>C3</td><td>C4</td><td>B4</td> <td>I5</td><td>I6</td><td>I7</td><td>H8</td> </tr> <tr> <td>D3</td><td>D4</td><td>E3</td><td>C4</td> <td>J5</td><td>J6</td><td>J7</td><td>J8</td> </tr> <tr> <td>E3</td><td>E4</td><td>F3</td><td>D4</td> <td>K6</td><td>K7</td><td>L5</td><td>L6</td> </tr> <tr> <td>F3</td><td>F4</td><td>M5</td><td>E4</td> <td>M6</td><td>M7</td><td>N6</td><td>N7</td> </tr> <tr> <td></td><td></td><td>O6</td><td>F4</td> <td>P6</td><td></td><td></td><td></td> </tr> </table> <p style="text-align: right; font-weight: bold;">17</p> <p style="text-align: right; font-size: 8px;">21 de 37</p>	A Bandeira				Silleda				B2	B3	B4	A4	G6	G7	H6	H8	C2	C3	C4	B4	I5	I6	I7	H8	D3	D4	E3	C4	J5	J6	J7	J8	E3	E4	F3	D4	K6	K7	L5	L6	F3	F4	M5	E4	M6	M7	N6	N7			O6	F4	P6				<p>Concello de SILEDA</p> <p style="font-size: 12px; font-weight: bold; text-align: center;">ALFONSO BOTANA</p> <p style="font-size: 8px; text-align: center;">ARQUITECTURA URBANÍSTICA E INGENIERÍA</p> <p style="font-size: 8px;">36052_PXOM_202207_AP</p> <p style="font-size: 8px;">Xullo 2022 ERS 89 29N Maio 2022 EPSG: 25829</p> <p style="text-align: right; font-weight: bold;">1:1.000</p>	<p style="text-align: center;">CONCELLO DE SILEDA (PONTEVEDRA) <small>AYUNTAMIENTO DE SILEDA (PONTEVEDRA)</small></p> <p style="text-align: center;">PLAN XERAL DE ORDENACIÓN MUNICIPAL <small>PLAN XERAL DE ORDENACIÓN MUNICIPAL</small></p> <p style="text-align: center; font-weight: bold;">Alfonso Botana S.L.</p> <p style="text-align: center;">Aprobación Provisional e Definitiva <small>Aprobación Provisional e Definitiva</small></p> <p style="text-align: center;">V. PLANOS DE ORDENACIÓN <small>V. PLANOS DE ORDENACIÓN</small></p> <p style="font-size: 8px; text-align: center;">V.08 ORDENACIÓN DISTRITO 1: SANEAMENTO NÚCLEO URBANO DE SILEDA <small>V.08 ORDENACIÓN DISTRITO 1: SANEAMENTO NÚCLEO URBANO DE SILEDA</small></p> <div style="text-align: right;"> <p style="font-size: 8px;">0 12.5 25 50 Metros</p> </div>
A Bandeira				Silleda																																																						
B2	B3	B4	A4	G6	G7	H6	H8																																																			
C2	C3	C4	B4	I5	I6	I7	H8																																																			
D3	D4	E3	C4	J5	J6	J7	J8																																																			
E3	E4	F3	D4	K6	K7	L5	L6																																																			
F3	F4	M5	E4	M6	M7	N6	N7																																																			
		O6	F4	P6																																																						



CLASIFICACIÓN DO SOLO

- Delimitación de Solo Urbano
- Delimitación de núcleo rural
- Delimitación de Solo Urbanizable
- SUD-R (Delimitado Residencial)
- SUD-I (Delimitado Industrial)

REDE DE SANEAMENTO

- Rede existente
- Rede proxectada

Elementos

- Depuradora (EDAR)
- Pozo de bombeo

GRÁFICO DE FOLLAS
GRÁFICO DE HOJAS

A Bandeira				Silleda			
B2	B3	B4	A4	G6	G7	H6	H7
C2	C3	C4	A5	H6	H7	H8	H8
D3	D4	D4	J5	J6	J7	J8	J8
E3	E4	E4	K6	K6	K7	K7	K7
F3	F4	F4	L5	L6	L7	L7	L7
			M5	M6	M7	M7	M7
			N6	N7	N7	N7	N7
			O6				
			P6				

J5
22 de 37

Concello de SILLEDA

ALFONSO BOTANA S.L.
ARQUITECTURA URBANÍSTICA E INGENIERÍA

36052_PXOM_202207_AP
Xullo 2022 ERS 89 29N
Maio 2022 EPSG: 25829

1:1.000

CONCELLO DE SILLEDA (PONTEVEDRA)
AYUNTAMIENTO DE SILLEDA (PONTEVEDRA)

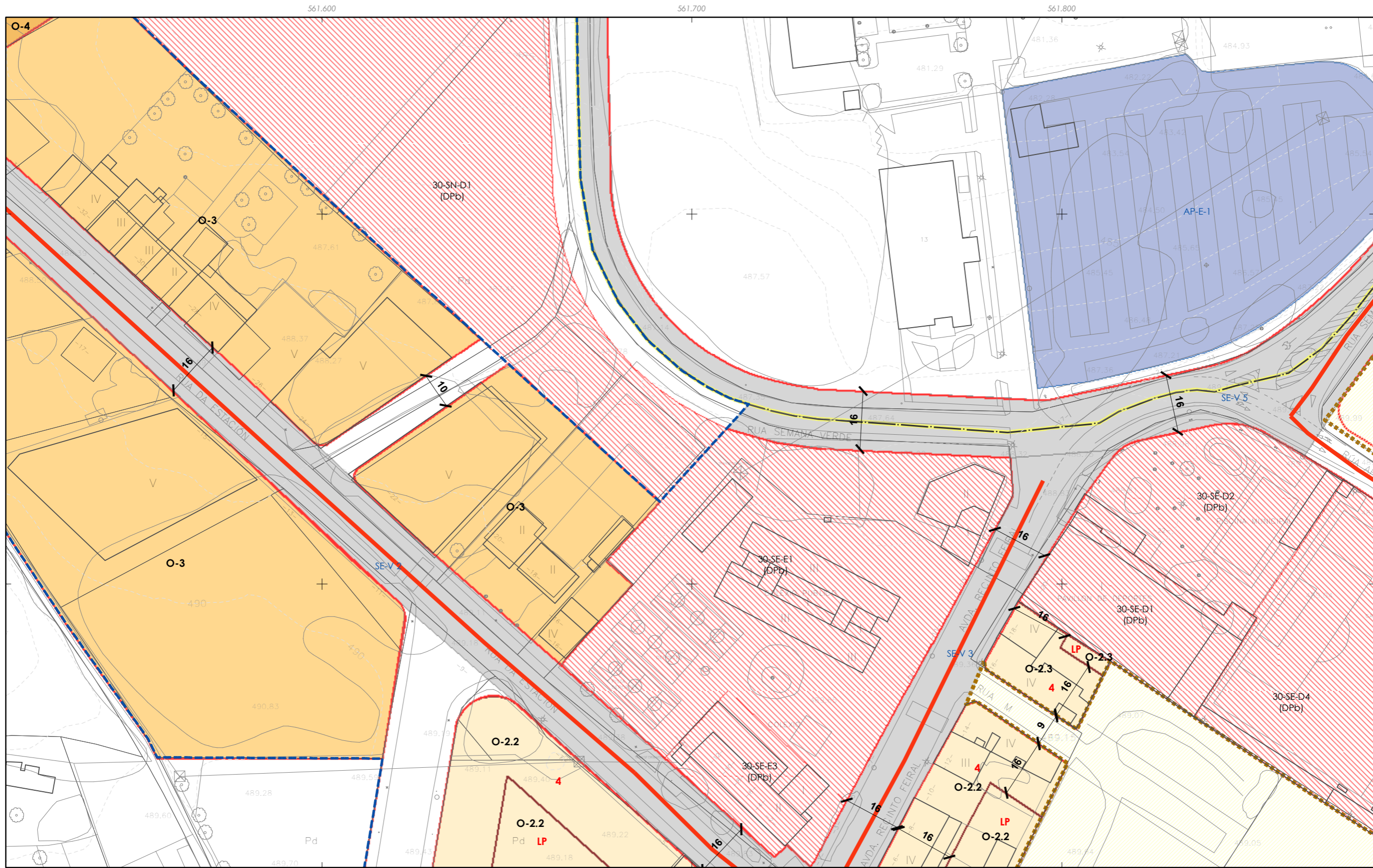
PLAN XERAL DE ORDENACIÓN MUNICIPAL
PLAN XERAL DE ORDENACIÓN MUNICIPAL

Alfonso Botana S.L.
Aprobación Provisional e Definitiva

V. PLANOS DE ORDENACIÓN
V. PLANOS DE ORDENACIÓN

V.08 ORDENACIÓN DISTRITO 1: SANEAMENTO NÚCLEO URBANO DE SILLEDA
V.08 ORDENACIÓN DISTRITO 1: SANEAMENTO NÚCLEO URBANO DE SILLEDA

0 12.5 25 50 Metros



CLASIFICACIÓN DO SOLO

- Delimitación de Solo Urbano
- Delimitación de núcleo rural
- Delimitación de Solo Urbanizable
 - SUD-R (Delimitado Residencial)
 - SUD-I (Delimitado Industrial)

REDE DE SANEAMENTO

- Rede existente
- Rede proxectada

Elementos

- Depuradora (EDAR)
- Pozo de bombeo

GRÁFICO DE FOLIAS

A Bandeira				Silleda			
B2	B3	B4	A4	G6	G7	H6	H7
C2	C3	C4	B4	H6	H7	H8	H8
D3	D4	E3	J5	J5	J6	J7	J8
F3	F4	E3	K6	K6	K7	L5	L6
		F3	L5	L6	L7	M5	M6
			M5	M6	M7	N6	N7
			N6	N7	O6	P6	
			O6				
			P6				

J6
23 de 37

Concello de SILLEDA

ALFONSO BOTANA
ARQUITECTURA URBANÍSTICA E INGENIERÍA

36052_PXOM_202207_AP
Xullo 2022 ERS 89 29N
Maio 2022 EPSG: 25829

1:1.000

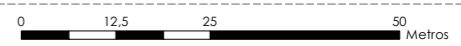
CONCELLO DE SILLEDA (PONTEVEDRA)

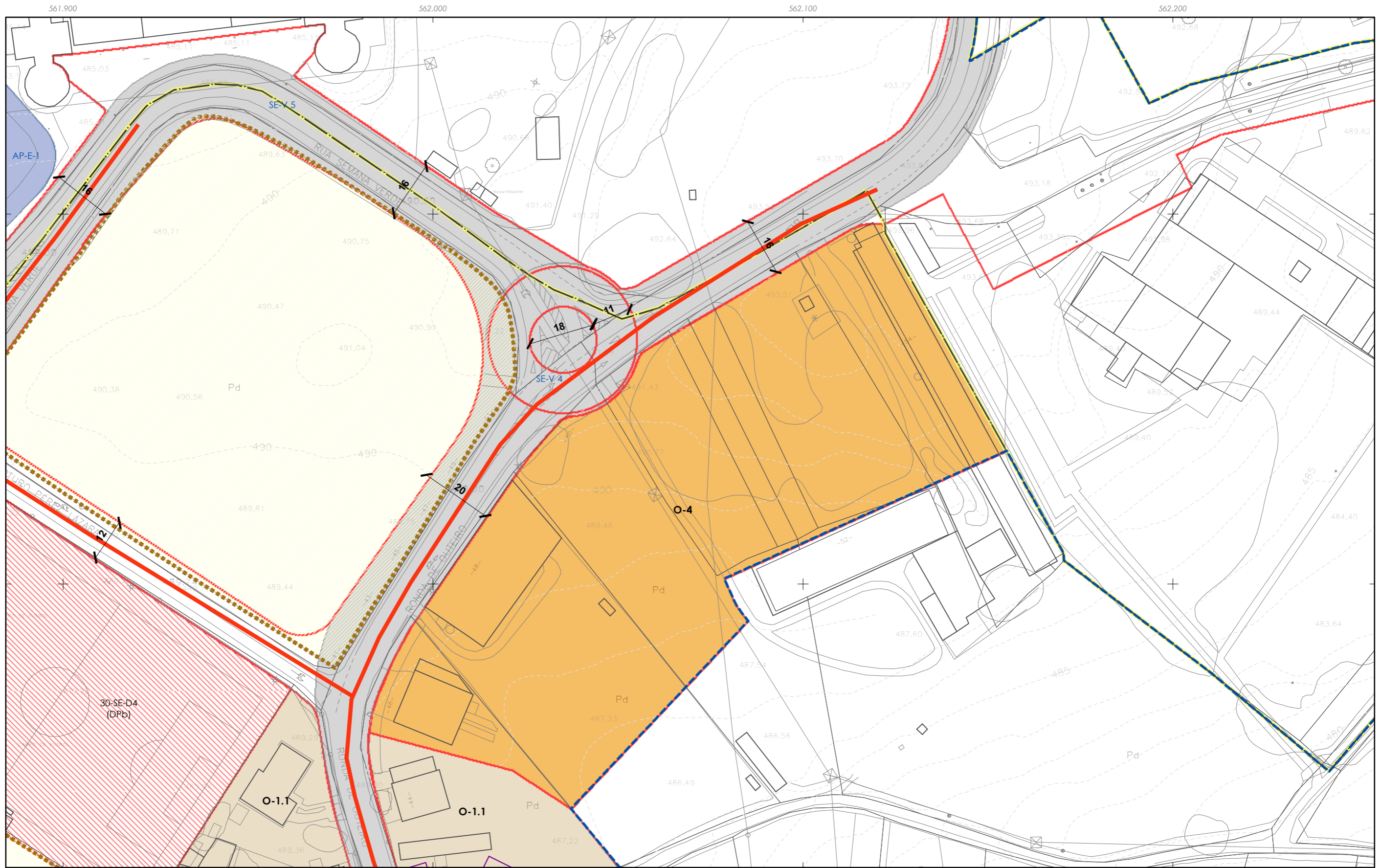
AYUNTAMIENTO DE SILLEDA (PONTEVEDRA)
PLAN XERAL DE ORDENACIÓN MUNICIPAL
PLAN XERAL DE ORDENACIÓN MUNICIPAL

Alfonso Botana S.L.
Aprobación Provisional e Definitiva

V. PLANOS DE ORDENACIÓN

V. PLANOS DE ORDENACIÓN
V.08 ORDENACIÓN DISTRITO 1: SANEAMENTO NÚCLEO URBANO DE SILLEDA
V.08 ORDENACIÓN DISTRITO 1: SANEAMENTO NÚCLEO URBANO DE SILLEDA





CLASIFICACIÓN DO SOLO

- Delimitación de Solo Urbano
- Delimitación de núcleo rural
- Delimitación de Solo Urbanizable
- SUD-R (Delimitado Residencial)
- SUD-I (Delimitado Industrial)

REDE DE SANEAMENTO

- Rede existente
- Rede proxectada

Elementos

- Depuradora (EDAR)
- Pozo de bombeo

GRÁFICO DE FOLIAS
GRÁFICO DE HOJAS

A Bandeira				Silleda			
B2	B3	B4	A4	G6	G7	H6	H7
C2	C3	C4	B4	I5	I6	I7	H8
D3	D4	E3	C4	J5	J6	J7	J8
E3	E4	F3	D4	K6	K7	L5	L6
F3	F4	M5	E4	L6	L7	M6	M7
		N6	F4	N6	N7	O6	
		O6		P6			
		P6					

J7
24 de 37

Concello de SILLEDA

ALFONSO BOTANA S.L.
Ingeniería, Arquitectura y Urbanismo

36052_PXOM_202207_AP

Xullo 2022 ERS 89 29N
Maio 2022 EPSG: 25829

1:1.000

CONCELLO DE SILLEDA (PONTEVEDRA)
AYUNTAMIENTO DE SILLEDA (PONTEVEDRA)

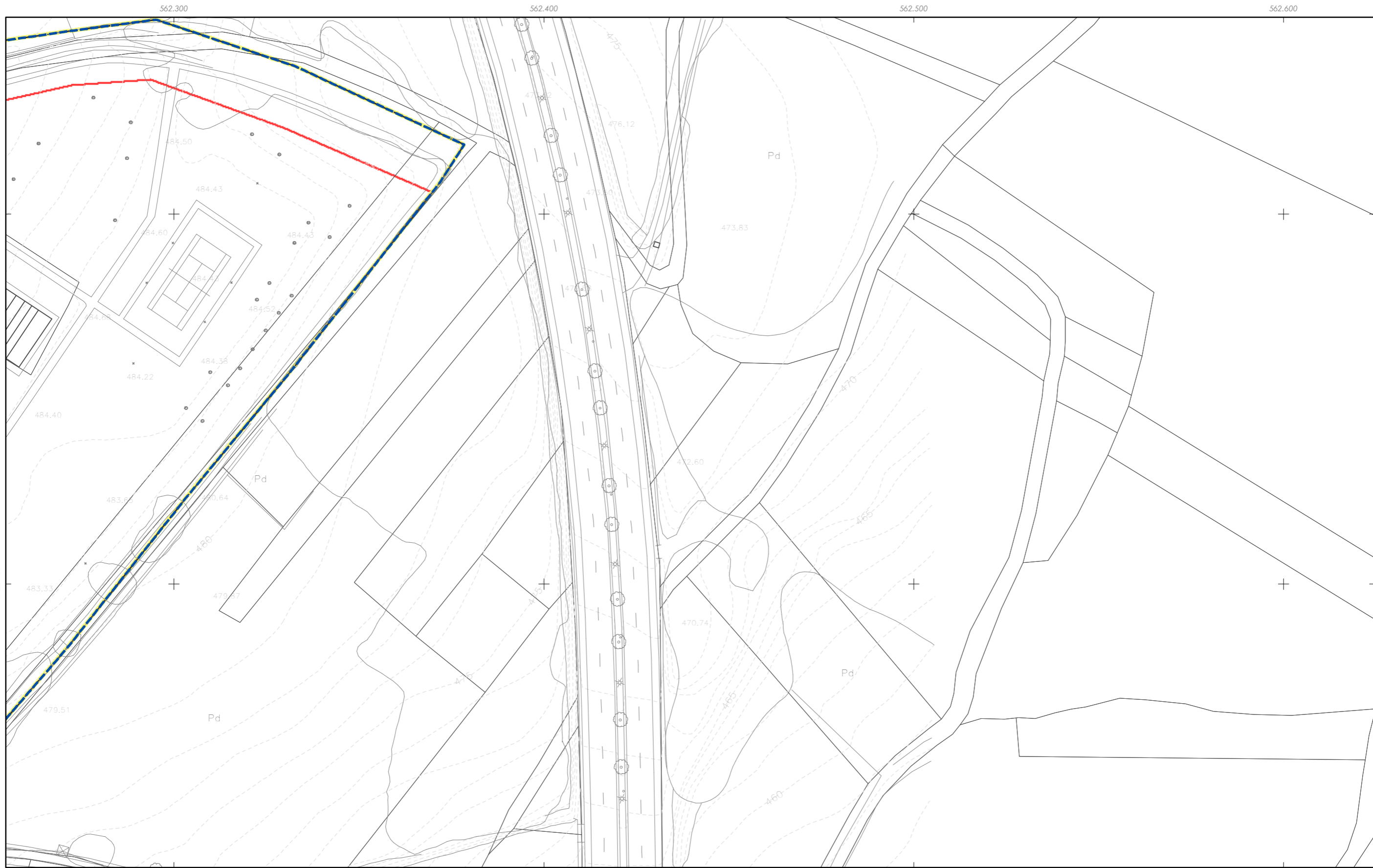
PLAN XERAL DE ORDENACIÓN MUNICIPAL
PLAN XERAL DE ORDENACIÓN MUNICIPAL

Alfonso Botana S.L.
Aprobación Provisional e Definitiva

V. PLANOS DE ORDENACIÓN
V. PLANOS DE ORDENACIÓN

V.08 ORDENACIÓN DISTRITO 1: SANEAMENTO NÚCLEO URBANO DE SILLEDA
V.08 ORDENACIÓN DISTRITO 1: SANEAMENTO NÚCLEO URBANO DE SILLEDA

0 12.5 25 50 Metros



CLASIFICACIÓN DO SOLO

- Delimitación de Solo Urbano
- Delimitación de núcleo rural
- Delimitación de Solo Urbanizable
- SUD-R (Delimitado Residencial)
- SUD-I (Delimitado Industrial)

REDE DE SANEAMENTO

- Rede existente
 - Rede proxectada
- Elementos**
- Depuradora (EDAR)
 - Pozo de bombeo

GRÁFICO DE FOLIAS
GRÁFICO DE HOJAS

A Bandeira				Silleda			
B2	B3	B4	A4	G6	G7	H6	H7
C2	C3	C4	B4	I5	I6	I7	H8
D3	D4	E3	D4	J5	J6	J7	J8
E3	E4	F3	E4	K6	K7	L6	L7
F3	F4	M5	M6	M6	M7	N6	N7
		O6	P6				

J8
25 de 37

Concello de SILLEDÁ

ALFONSO BOTANA
S.L.

36052_PXOM_202207_AP
Xullo 2022 ERS 89 29N
Maio 2022 EPSG: 25829

1:1.000

CONCELLO DE SILLEDÁ (PONTEVEDRA)
AYUNTAMIENTO DE SILLEDÁ (PONTEVEDRA)

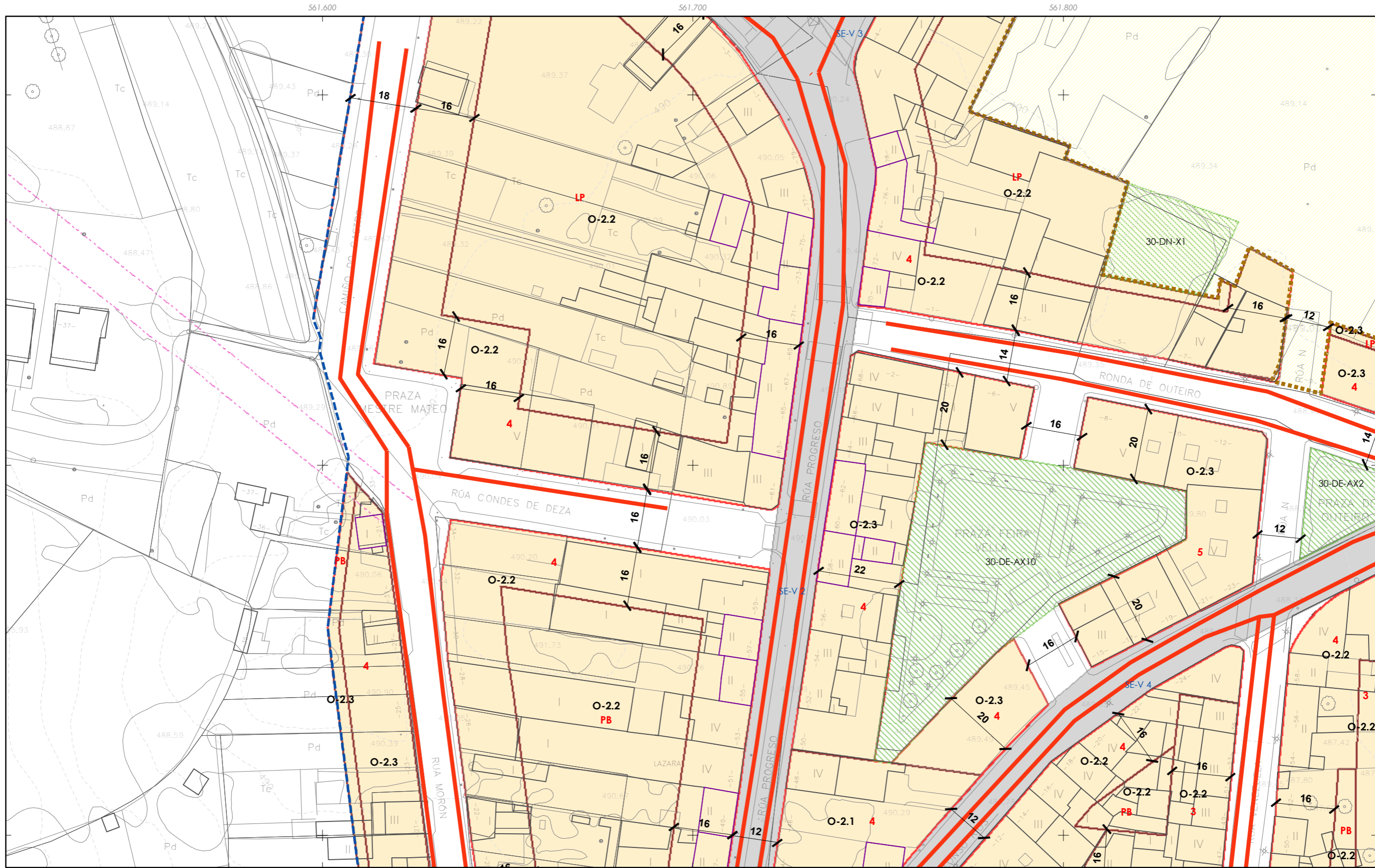
PLAN XERAL DE ORDENACIÓN MUNICIPAL
PLAN XERAL DE ORDENACIÓN MUNICIPAL

Alfonso Botana S.L.
Aprobación Provisional e Definitiva

V. PLANOS DE ORDENACIÓN
V. PLANOS DE ORDENACIÓN

V.08 ORDENACIÓN DISTRITO 1: SANEAMENTO NÚCLEO URBANO DE SILLEDÁ
V.08 ORDENACIÓN DISTRITO 1: SANEAMENTO NÚCLEO URBANO DE SILLEDÁ

0 12.5 25 50 Metros



CLASIFICACIÓN DO SOLO

- Delimitación de Solo Urbano
- Delimitación de núcleo rural
- Delimitación de Solo Urbanizable
 - SUD-R (Delimitado Residencial)
 - SUD-I (Delimitado Industrial)

REDE DE SANEAMENTO

- Rede existente
- Rede proxectada
- Elementos
 - Depuradora (EDAR)
 - Pozo de bombeo

GRÁFICO DE FOLIAS
GRÁFICO DE HOJAS

A Bandeira				Silleda			
B2	B3	B4	A4	G6	G7	H6	H7
C2	C3	C4	B4	I5	I6	I7	H8
D3	D4	J5	J6	J6	J7	J8	
E3	E4	K6	K7	L5	L6	L7	
F3	F4	M5	M6	M6	M7		
		N6	N7	N6	N7		
		O6		O6			
		P6		P6			

K6
26 de 37

Concello de SILLEDA

ALFONSO BOTANA S.L.
PROYECTOS URBANÍSTICOS E INGENIERÍA

36052_PXOM_202207_AP
Xullo 2022 ERS 89 29N
Maio 2022 EPSG: 25829

1:1.000

CONCELLO DE SILLEDA (PONTEVEDRA)
AYUNTAMIENTO DE SILLEDA (PONTEVEDRA)

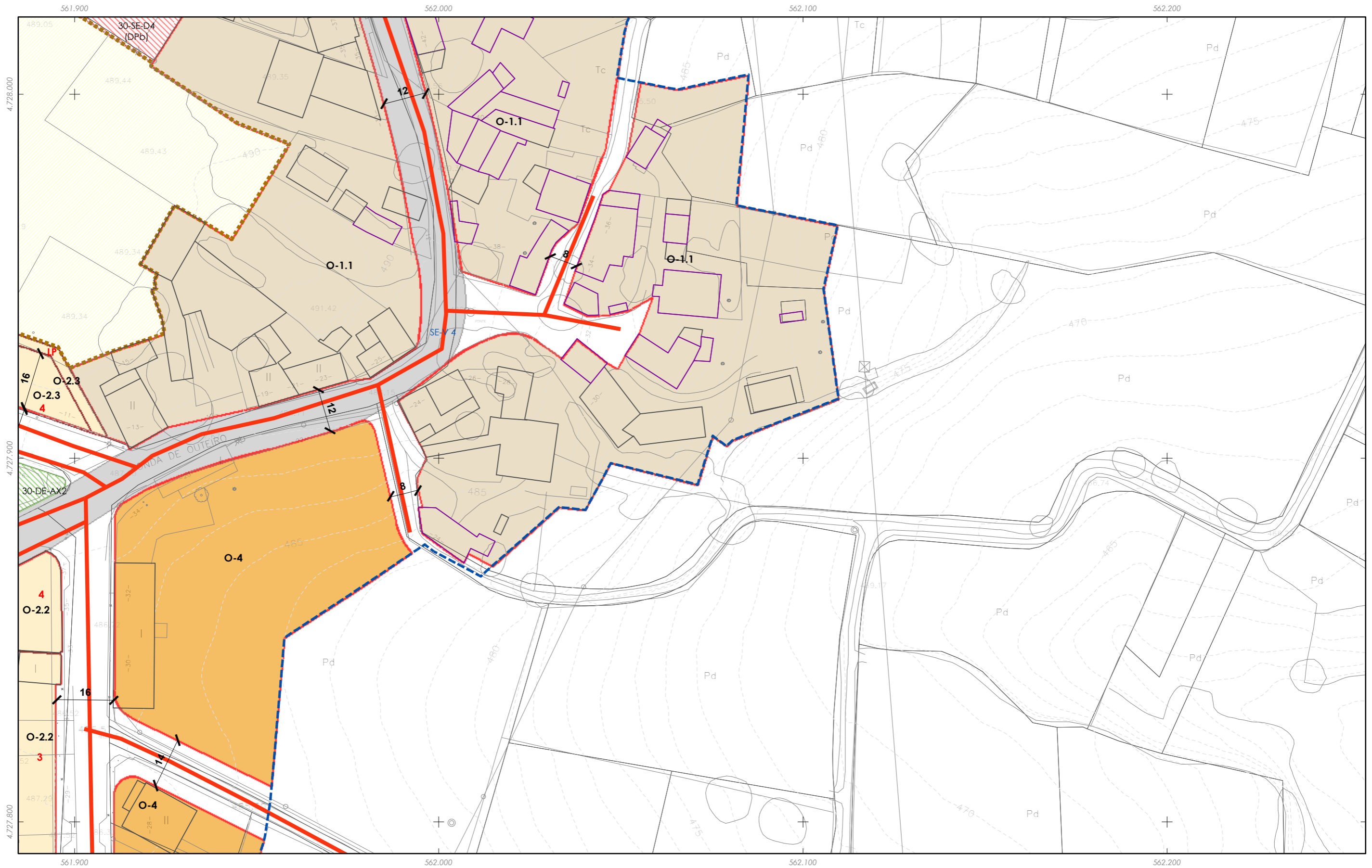
PLAN XERAL DE ORDENACIÓN MUNICIPAL
PLAN XERAL DE ORDENACIÓN MUNICIPAL




Alfonso Botana S.L.
Aprobación Provisional e Definitiva

V. PLANOS DE ORDENACIÓN
V. PLANOS DE ORDENACIÓN

V.08 ORDENACIÓN DISTRITO 1: SANEAMENTO NÚCLEO URBANO DE SILLEDA
V.08 ORDENACIÓN DISTRITO 1: SANEAMENTO NÚCLEO URBANO DE SILLEDA

0 12.5 25 50 Metros



-  Delimitación de Solo Urbano
-  Delimitación de núcleo rural
-  Delimitación de Solo Urbanizable
 - SUD-R (Delimitado Residencial)
 - SUD-I (Delimitado Industrial)

REDE DE SANEAMENTO

-  Rede existente
 -  Rede proxectada
- Elementos**
-  Depuradora (EDAR)
 -  Pozo de bombeo

GRÁFICO DE FOLIAS
GRÁFICO DE HOJAS

A Bandeira				Silleda			
B2	B3	B4	A4	G6	G7	H6	H7
C2	C3	C4	B4	I5	I6	I7	H8
D3	D4	E3	D4	J5	J6	J7	J8
E3	E4	F3	E4	K6	K7	L6	L7
			F4	M5	M6	M7	N6
				O6	N6	N7	P6

K7
27 de 37

Concello de SILLEDA



ALFONSO BOTANA S.L.
ARQUITECTURA URBANÍSTICA E INGENIERÍA

36052_PXOM_202207_AP
Xullo 2022 ERS 89 29N
Maio 2022 EPSG: 25829

1:1.000

CONCELLO DE SILLEDA (PONTEVEDRA)
AYUNTAMIENTO DE SILLEDA (PONTEVEDRA)

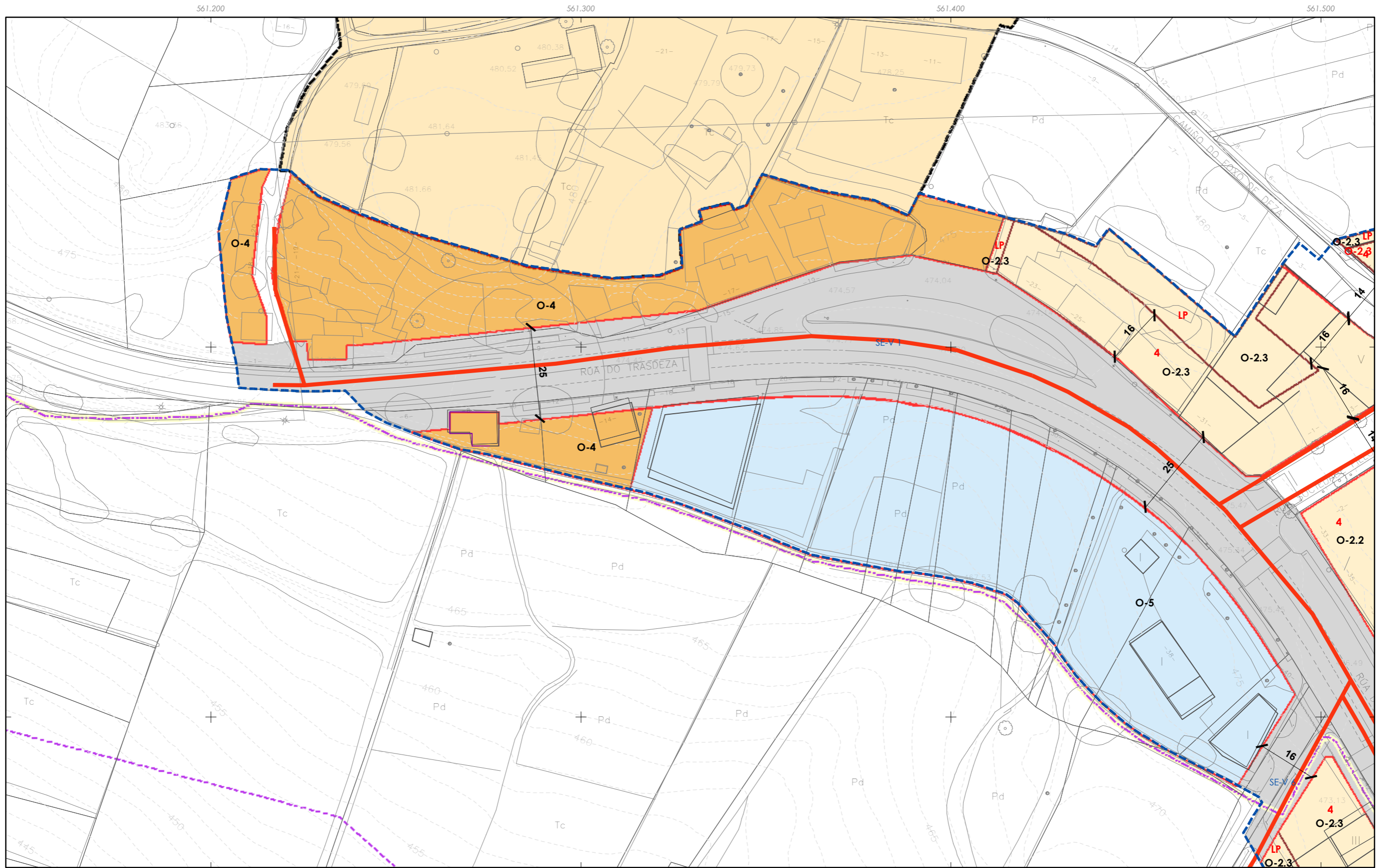
PLAN XERAL DE ORDENACIÓN MUNICIPAL
PLAN XERAL DE ORDENACIÓN MUNICIPAL

Alfonso Botana S.L.
Aprobación Provisional e Definitiva

V. PLANOS DE ORDENACIÓN
V. PLANOS DE ORDENACIÓN

V.08 ORDENACIÓN DISTRITO 1: SANEAMENTO NÚCLEO URBANO DE SILLEDA
V.08 ORDENACIÓN DISTRITO 1: SANEAMENTO NÚCLEO URBANO DE SILLEDA

0 12.5 25 50 Metros



CLASIFICACIÓN DO SOLO

- Delimitación de Solo Urbano
- Delimitación de núcleo rural
- Delimitación de Solo Urbanizable
- SUD-R (Delimitado Residencial)
- SUD-I (Delimitado Industrial)

REDE DE SANEAMENTO

- Rede existente
- Rede proxectada

Elementos

- Depuradora (EDAR)
- Pozo de bombeo

GRÁFICO DE FOLIAS
GRÁFICO DE HOJAS

A Bandeira				Silleda			
B2	B3	B4	A4	G6	G7	H6	H7
C2	C3	C4	B4	I5	I6	I7	H8
D3	D4	E3	C4	J5	J6	J7	J8
E3	E4	F3	D4	K6	K7	L6	L7
F3	F4	M5	E4	M5	M6	M7	L7
			F4	N6	N7	O6	
				P6			

L5
28 de 37

Concello de SILLEDA

ALFONSO BOTANA
S.L.

36052_PXOM_202207_AP

Xullo 2022 ERS 89 29N
 Mayo 2022 EPSG: 25829

1:1.000

CONCELLO DE SILLEDA (PONTEVEDRA)
AYUNTAMIENTO DE SILLEDA (PONTEVEDRA)

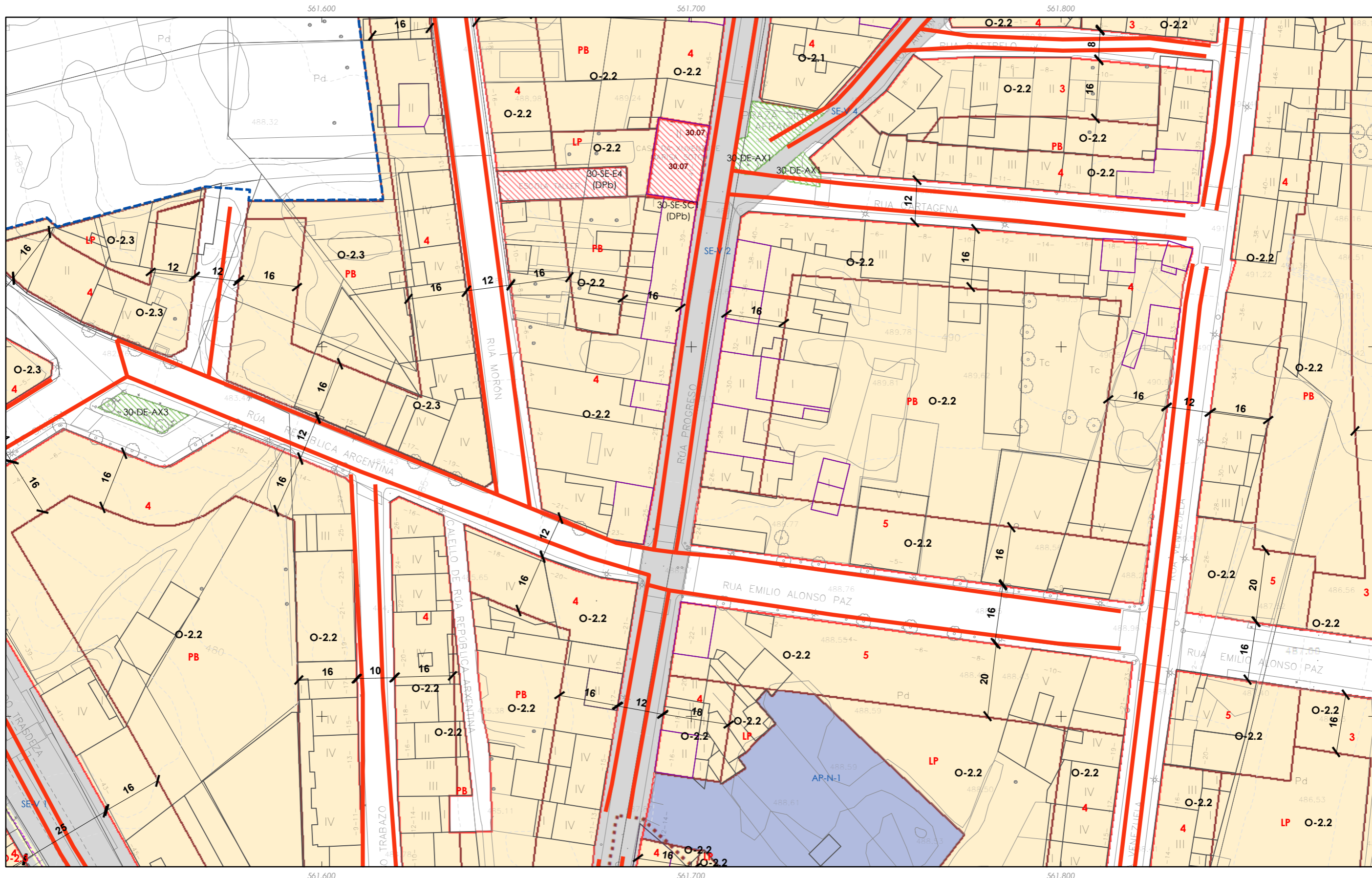
PLAN XERAL DE ORDENACIÓN MUNICIPAL
PLAN XERAL DE ORDENACIÓN MUNICIPAL

Alfonso Botana S.L.
Aprobación Provisional e Definitiva

V. PLANOS DE ORDENACIÓN
V. PLANOS DE ORDENACIÓN

V.08 ORDENACIÓN DISTRITO 1: SANEAMENTO NÚCLEO URBANO DE SILLEDA
V.08 ORDENACIÓN DISTRITO 1: SANEAMENTO NÚCLEO URBANO DE SILLEDA

0 12.5 25 50 Metros



CLASIFICACIÓN DO SOLO

- Delimitación de Solo Urbano
- Delimitación de núcleo rural
- Delimitación de Solo Urbanizable
 - SUD-R (Delimitado Residencial)
 - SUD-I (Delimitado Industrial)

REDE DE SANEAMENTO

- Rede existente
 - Rede proxectada
- Elementos**
- Depuradora (EDAR)
 - Pozo de bombeo

GRÁFICO DE FOLIAS

GRÁFICO DE HOJAS

A Bandeira				Silleda			
B2	B3	B4	A4	G6	G7	H6	H7
C2	C3	C4	B4	I5	I6	I7	H8
D3	D4	E3	C4	J5	J6	J7	J8
E3	E4	F3	D4	K6	K7	L6	L7
F3	F4	M5	E4	M5	M6	M7	L7
		N6	F4	N6	N7	O6	
		O6		P6			
		P6					

L6
29 de 37

Concello de SILLEDIA

ALFONSO BOTANA S.L.
PROYECTOS URBANÍSTICOS E INGENIERÍA

36052_PXOM_202207_AP

Xullo 2022 ERS 89 29N
 Mayo 2022 EPSG: 25829

1:1.000

CONCELLO DE SILLEDIA (PONTEVEDRA)
AYUNTAMIENTO DE SILLEDIA (PONTEVEDRA)

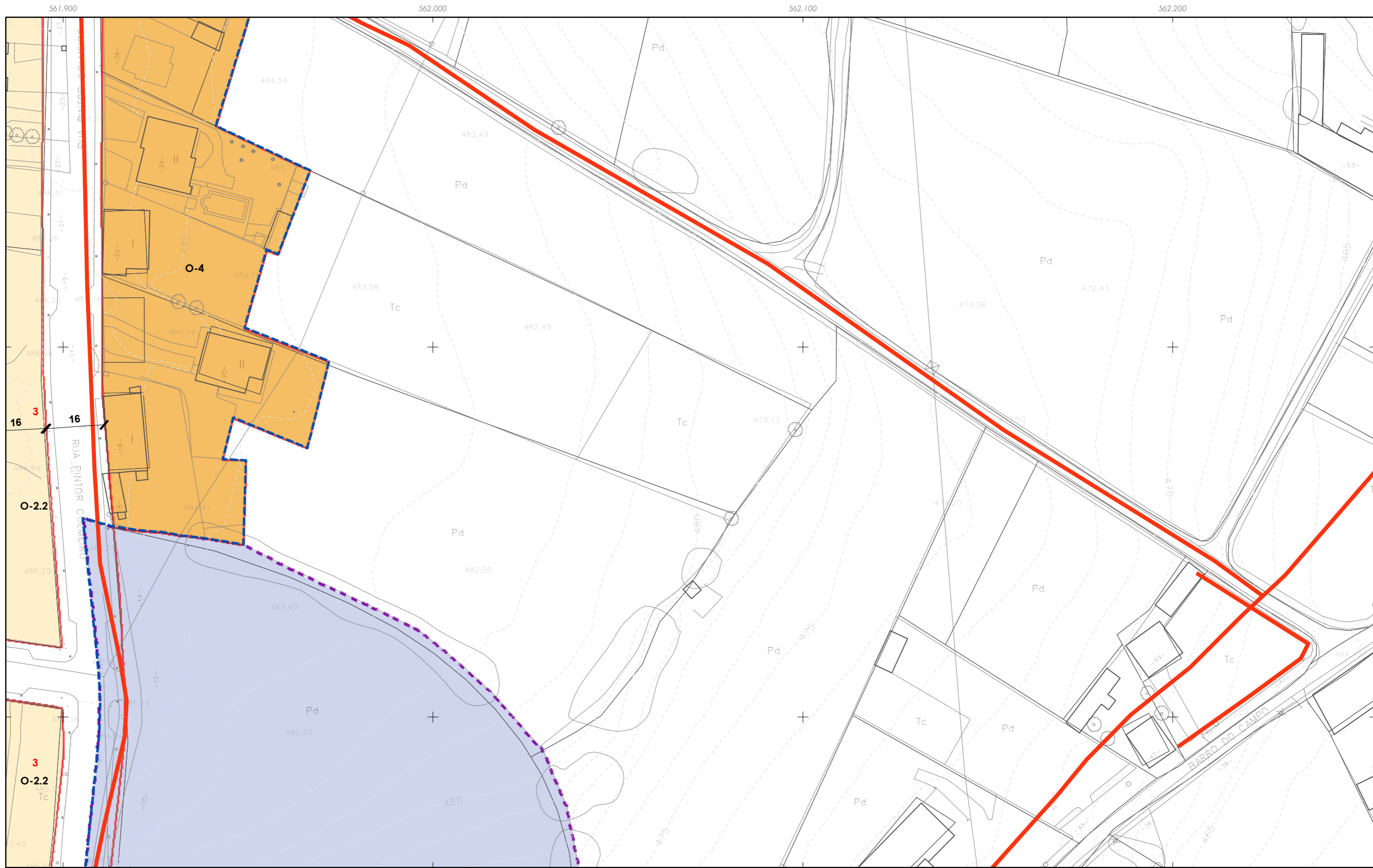
PLAN XERAL DE ORDENACIÓN MUNICIPAL
PLAN XERAL DE ORDENACIÓN MUNICIPAL

Alfonso Botana S.L.
Aprobación Provisional e Definitiva

V. PLANOS DE ORDENACIÓN
V. PLANOS DE ORDENACIÓN

V.08 ORDENACIÓN DISTRITO 1: SANEAMENTO NÚCLEO URBANO DE SILLEDIA
V.08 ORDENACIÓN DISTRITO 1: SANEAMENTO NÚCLEO URBANO DE SILLEDIA

0 12.5 25 50 Metros



CLASIFICACIÓN DO SOLO

- Delimitación de Solo Urbano
- Delimitación de núcleo rural
- Delimitación de Solo Urbanizable
 - SUD-R (Delimitado Residencial)
 - SUD-I (Delimitado Industrial)

REDE DE SANEAMENTO

- Rede existente
- Rede proxectada

Elementos

- Depuradora (EDAR)
- Pozo de bombeo

GRÁFICO DE FOLIAS
GRÁFICO DE HOJAS

A Bandeira				Silleda			
B2	B3	B4	A4	G6	G7	H6	H7
C2	C3	C4	B4	I5	I6	I7	H8
D3	D4	E3	C4	J5	J6	J7	J8
E3	E4	F3	D4	K6	K7	L6	L7
			E4	M5	M6	M7	L7
			F3	N6	N7	O6	P6

L7
30 de 37

Concello de SILLEDIA

ALFONSO BOTANA
S.L.

36052_PXOM_202207_AP

Xullo 2022 ERS 89 29N
Maio 2022 EPSG: 25829

1:1.000

CONCELLO DE SILLEDIA (PONTEVEDRA)
AYUNTAMIENTO DE SILLEDIA (PONTEVEDRA)

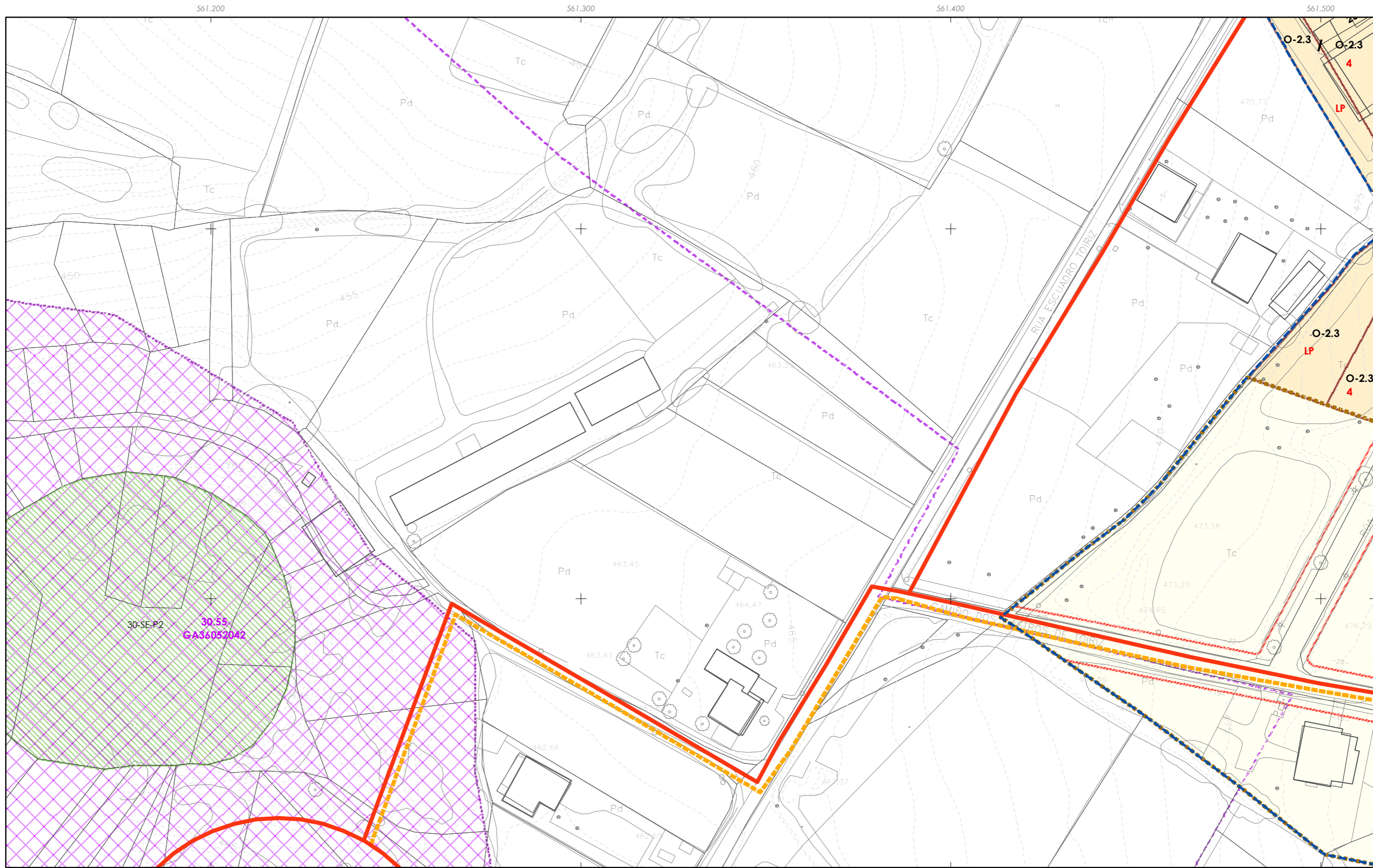
PLAN XERAL DE ORDENACIÓN MUNICIPAL
PLAN XERAL DE ORDENACIÓN MUNICIPAL

Alfonso Botana S.L.
Aprobación Provisional e Definitiva

V. PLANOS DE ORDENACIÓN
V. PLANOS DE ORDENACIÓN

V.08 ORDENACIÓN DISTRITO 1: SANEAMENTO NÚCLEO URBANO DE SILLEDIA
V.08 ORDENACIÓN DISTRITO 1: SANEAMENTO NÚCLEO URBANO DE SILLEDIA

0 12.5 25 50 Metros



CLASIFICACIÓN DO SOLO

- Delimitación de Solo Urbano
- Delimitación de núcleo rural
- Delimitación de Solo Urbanizable
 - SUD-R (Delimitado Residencial)
 - SUD-I (Delimitado Industrial)

REDE DE SANEAMENTO

- Rede existente
- Rede proxectada

Elementos

- Depuradora (EDAR)
- Pozo de bombeo

GRÁFICO DE FOLIAS

A Bandeira				Silleda			
B2	B3	B4	A4	G6	G7	H6	H7
C2	C3	C4	B4	I5	I6	I7	H8
D3	D4	E3	C4	J5	J6	J7	J8
E3	E4	F3	D4	K6	K7	L6	L7
F3	F4	M5	E4	M6	M7	N6	N7
			F4	O6	P6		

M5
31 de 37

Concello de SILLEDA

ALFONSO BOTANA
S.L.

36052_PXOM_202207_AP

Xullo 2022 ERS 89 29N
Maio 2022 EPSG: 25829

1:1.000

CONCELLO DE SILLEDA (PONTEVEDRA)
AYUNTAMIENTO DE SILLEDA (PONTEVEDRA)

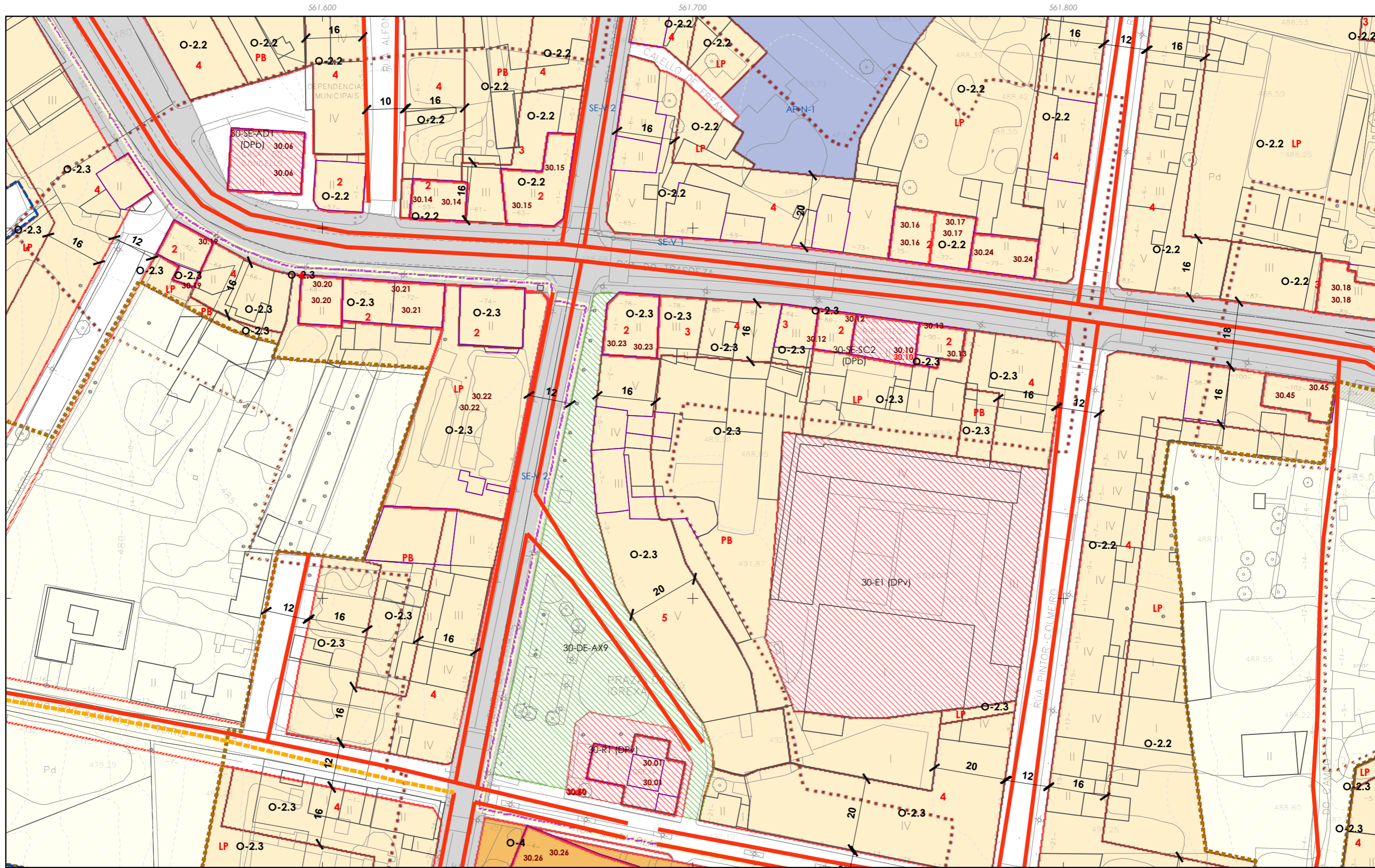
PLAN XERAL DE ORDENACIÓN MUNICIPAL
PLAN XERAL DE ORDENACIÓN MUNICIPAL

Alfonso Botana S.L.
Aprobación Provisional e Definitiva

V. PLANOS DE ORDENACIÓN
V. PLANOS DE ORDENACIÓN

V.08 ORDENACIÓN DISTRITO 1: SANEAMENTO NÚCLEO URBANO DE SILLEDA
V.08 ORDENACIÓN DISTRITO 1: SANEAMENTO NÚCLEO URBANO DE SILLEDA

0 12.5 25 50 Metros



CLASIFICACIÓN DO SOLO

- Delimitación de Solo Urbano
- Delimitación de núcleo rural
- Delimitación de Solo Urbanizable
- SUD-R (Delimitado Residencial)
- SUD-I (Delimitado Industrial)

REDE DE SANEAMENTO

- Rede existente
- Rede proxectada

Elementos

- Depuradora (EDAR)
- Pozo de bombeo

GRÁFICO DE FOLIAS
GRÁFICO DE HOJAS

A Bandeira				Silleda			
B2	B3	B4		G6	G7		
C2	C3	C4		H6	H7	H8	
D3	D4			I5	I6	I7	I8
E3	E4			J5	J6	J7	J8
F3	F4			K6	K7		
				L5	L6	L7	
				M5	M6	M7	
				N6	N7		
				O6			
				P6			

M6
32 de 37

Concello de SILLEDÁ

ALFONSO BOTANA
S.L.

36052_PXOM_202207_AP

Xullo 2022 ERS 89 29N
Maio 2022 EPSG: 25829

1:1.000

CONCELLO DE SILLEDÁ (PONTEVEDRA)
AYUNTAMIENTO DE SILLEDÁ (PONTEVEDRA)

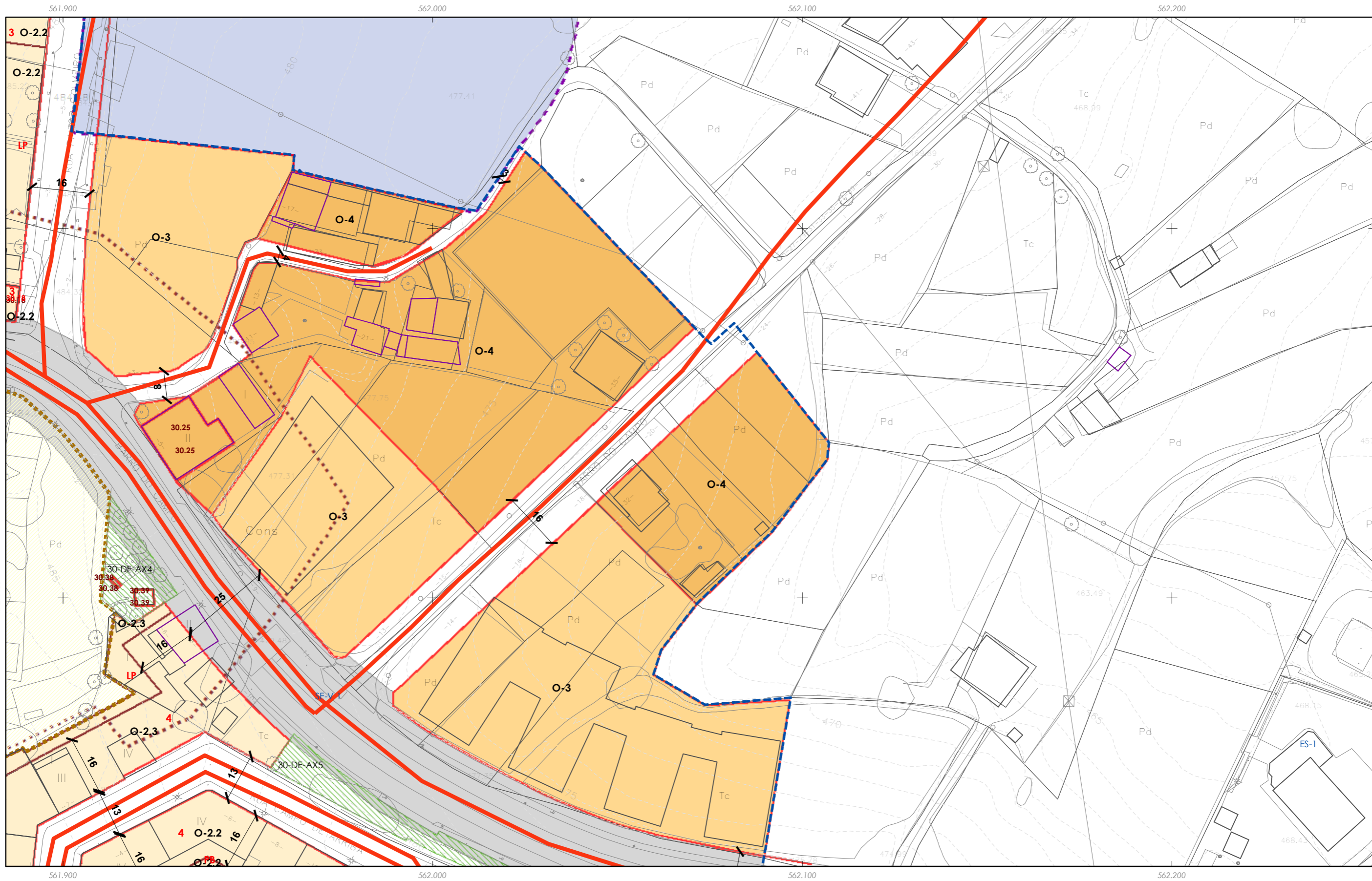
PLAN XERAL DE ORDENACIÓN MUNICIPAL
PLAN XERAL DE ORDENACIÓN MUNICIPAL

Alfonso Botana S.L.
Aprobación Provisional e Definitiva

V. PLANOS DE ORDENACIÓN
V. PLANOS DE ORDENACIÓN

V.08 ORDENACIÓN DISTRITO 1: SANEAMENTO NÚCLEO URBANO DE SILLEDÁ
V.08 ORDENACIÓN DISTRITO 1: SANEAMENTO NÚCLEO URBANO DE SILLEDÁ

0 12.5 25 50 Metros



CLASIFICACIÓN DO SOLO

- Delimitación de Solo Urbano
- Delimitación de núcleo rural
- Delimitación de Solo Urbanizable
 - SUD-R (Delimitado Residencial)
 - SUD-I (Delimitado Industrial)

REDE DE SANEAMENTO

- Rede existente
- Rede proxectada

Elementos

- Depuradora (EDAR)
- Pozo de bombeo

GRÁFICO DE FOLIAS
GRÁFICO DE HOJAS

A Bandeira				Silleda			
B2	B3	B4	A4	G6	G7	H6	H8
C2	C3	C4	B4	I5	I6	I7	H8
D3	D4			J5	J6	J7	J8
E3	E4			K6	K7		
F3	F4			L5	L6	L7	
				M5	M6	M7	
				N6	N7		
				O6			
				P6			

M7
33 de 37

Concello de SILLEDA

ALFONSO BOTANA
S.L.

36052_PXOM_202207_AP

Xullo 2022 ERS 89 29N
Maio 2022 EPSG: 25829

1:1.000

CONCELLO DE SILLEDA (PONTEVEDRA)
AYUNTAMIENTO DE SILLEDA (PONTEVEDRA)

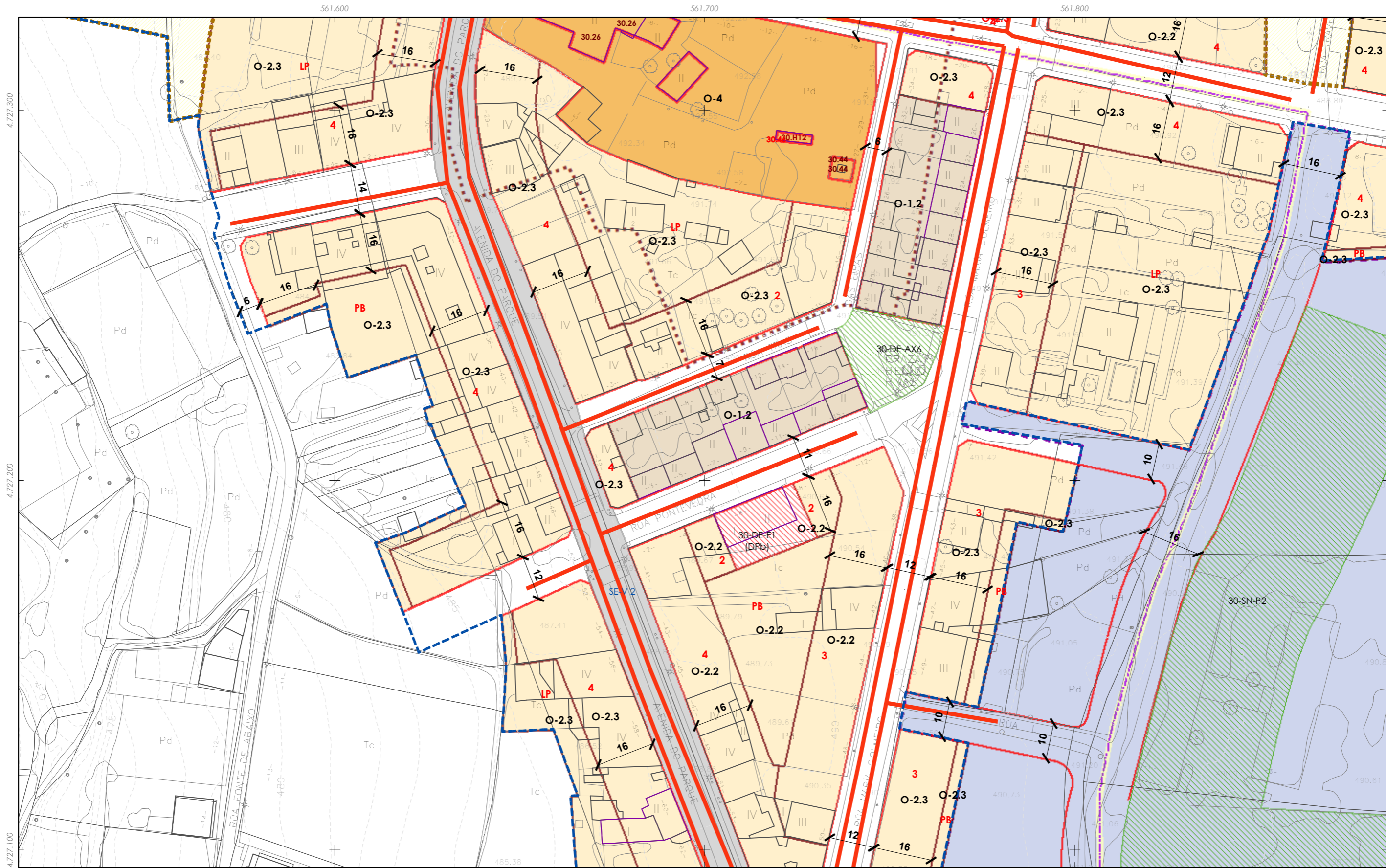
PLAN XERAL DE ORDENACIÓN MUNICIPAL
PLAN XERAL DE ORDENACIÓN MUNICIPAL

Alfonso Botana S.L.
Aprobación Provisional e Definitiva

V. PLANOS DE ORDENACIÓN
V. PLANOS DE ORDENACIÓN

V.08 ORDENACIÓN DISTRITO 1: SANEAMENTO NÚCLEO URBANO DE SILLEDA
V.08 ORDENACIÓN DISTRITO 1: SANEAMENTO NÚCLEO URBANO DE SILLEDA

0 12.5 25 50 Metros



CLASIFICACIÓN DO SOLO

- Delimitación de Solo Urbano
- Delimitación de núcleo rural
- Delimitación de Solo Urbanizable
- SUD-R (Delimitado Residencial)
- SUD-I (Delimitado Industrial)

REDE DE SANEAMENTO

- Rede existente
- Rede proxectada

Elementos

- Depuradora (EDAR)
- Pozo de bombeo

GRÁFICO DE FOLIAS
GRÁFICO DE HOJAS

A Bandeira				Silleda					
B2	B3	B4	A4	G6	G7	H6	H7	H8	
C2	C3	C4	B4	I5	I6	I7	J6	J7	J8
D3	D4	E3	E4	K6	K7	L5	L6	L7	
F3	F4	M5	M6	M7	N6	N7	O6	P6	

N6
34 de 37

Concello de SILLEDA

ALFONSO BOTANA
ARQUITECTURA URBANÍSTICA E INGENIERÍA

36052_PXOM_202207_AP

Xullo 2022 ERS 89 29N
Maio 2022 EPSG: 25829

1:1.000

CONCELLO DE SILLEDA (PONTEVEDRA)
AYUNTAMIENTO DE SILLEDA (PONTEVEDRA)

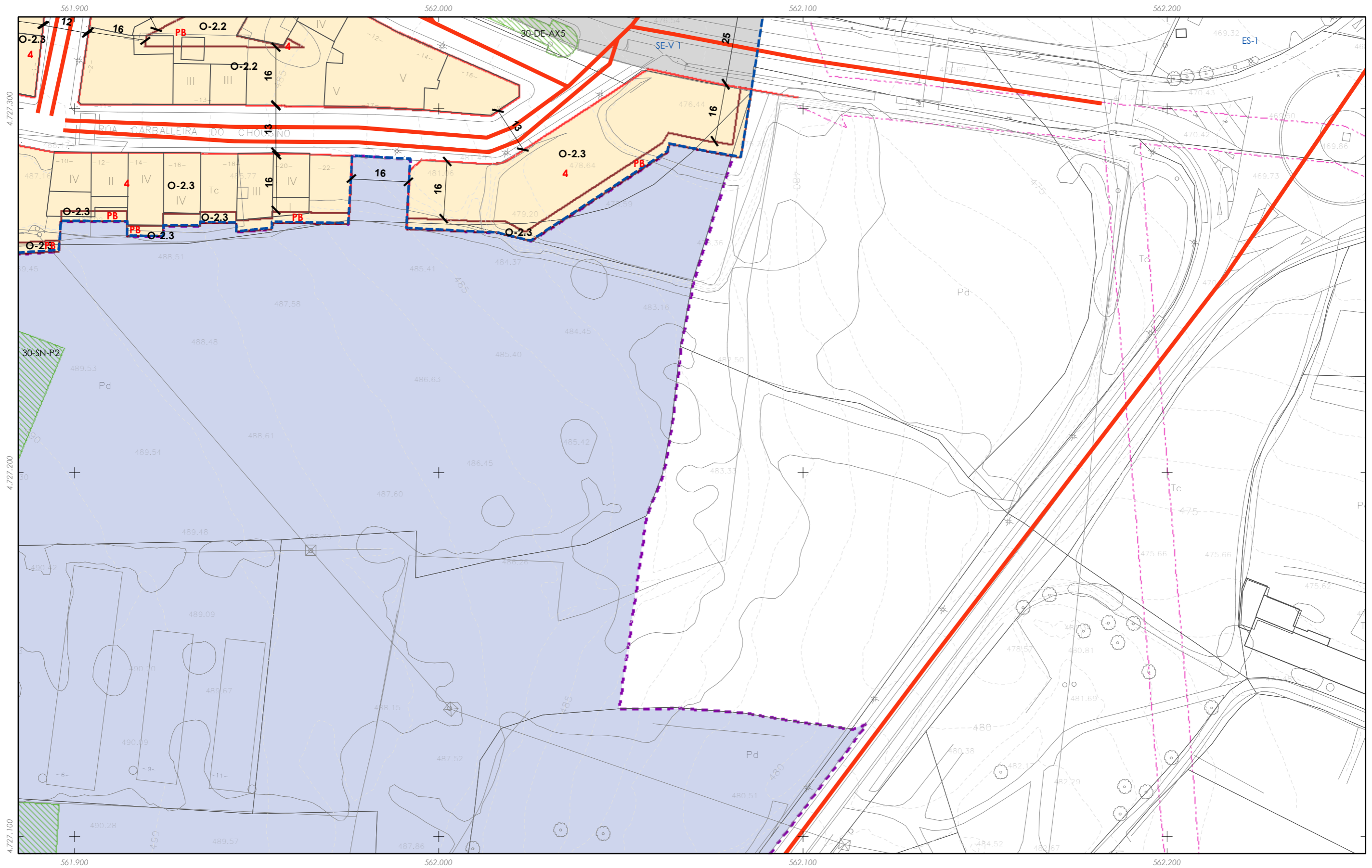
PLAN XERAL DE ORDENACIÓN MUNICIPAL
PLAN XERAL DE ORDENACIÓN MUNICIPAL

Alfonso Botana S.L.
Aprobación Provisional e Definitiva

V. PLANOS DE ORDENACIÓN
V. PLANOS DE ORDENACIÓN

V.08 ORDENACIÓN DISTRITO 1: SANEAMENTO NÚCLEO URBANO DE SILLEDA
V.08 ORDENACIÓN DISTRITO 1: SANEAMENTO NÚCLEO URBANO DE SILLEDA

0 12.5 25 50 Metros



CLASIFICACIÓN DO SOLO

- Delimitación de Solo Urbano
- Delimitación de núcleo rural
- Delimitación de Solo Urbanizable
- SUD-R (Delimitado Residencial)
- SUD-I (Delimitado Industrial)

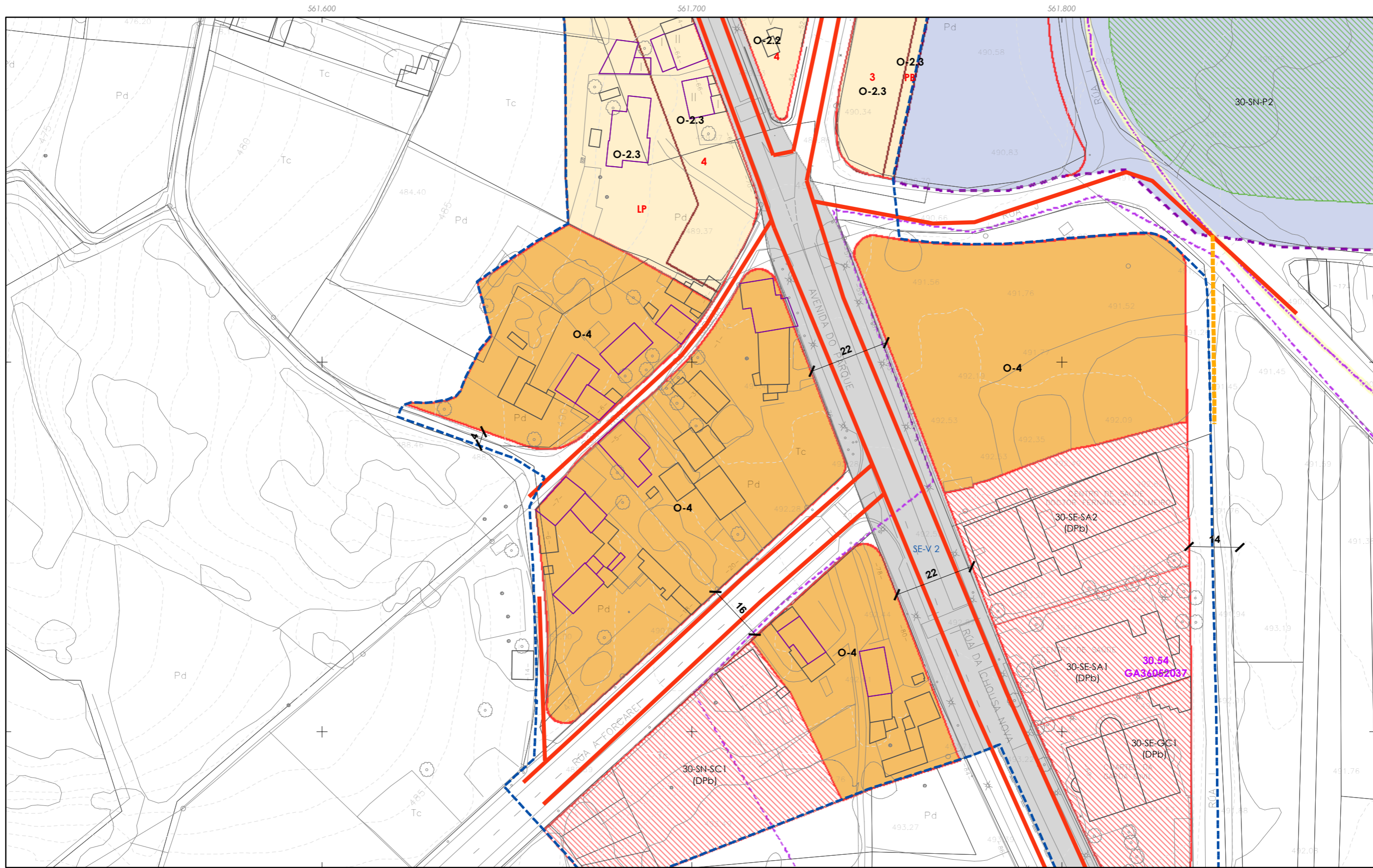
REDE DE SANEAMENTO

- Rede existente
- Rede proxectada

Elementos

- Depuradora (EDAR)
- Pozo de bombeo

<p>GRÁFICO DE FOLIAS GRÁFICO DE HOJAS</p> <table style="font-size: small;"> <tr><td colspan="4">A Bandeira</td><td colspan="4">Silleda</td></tr> <tr><td>B2</td><td>B3</td><td>B4</td><td>A4</td><td>G6</td><td>G7</td><td>H6</td><td>H7</td><td>H8</td></tr> <tr><td>C2</td><td>C3</td><td>C4</td><td>B4</td><td>I5</td><td>I6</td><td>I7</td><td>J6</td><td>J7</td><td>J8</td></tr> <tr><td>D3</td><td>D4</td><td>E3</td><td>C4</td><td>J5</td><td>J6</td><td>J7</td><td>K6</td><td>K7</td></tr> <tr><td>E3</td><td>E4</td><td>F3</td><td>D4</td><td>L5</td><td>L6</td><td>L7</td><td>M6</td><td>M7</td></tr> <tr><td></td><td></td><td></td><td>E4</td><td>M5</td><td>M6</td><td>M7</td><td>N6</td><td>N7</td></tr> <tr><td></td><td></td><td></td><td>F3</td><td>O6</td><td>P6</td><td></td><td></td><td></td></tr> </table> <p style="text-align: center;">N7 35 de 37</p>	A Bandeira				Silleda				B2	B3	B4	A4	G6	G7	H6	H7	H8	C2	C3	C4	B4	I5	I6	I7	J6	J7	J8	D3	D4	E3	C4	J5	J6	J7	K6	K7	E3	E4	F3	D4	L5	L6	L7	M6	M7				E4	M5	M6	M7	N6	N7				F3	O6	P6				<p>Concello de SILEDA</p> <p>ALFONSO BOTANA ARQUITECTURA URBANÍSTICA E INGENIERÍA</p> <p>36052_PXOM_202207_AP</p> <p>Julio 2022 ERS 89 29N Mayo 2022 EPSG: 25829</p> <p>1:1.000</p>	<p>CONCELLO DE SILEDA (PONTEVEDRA) AYUNTAMIENTO DE SILEDA (PONTEVEDRA)</p> <p>PLAN XERAL DE ORDENACIÓN MUNICIPAL PLAN XERAL DE ORDENACIÓN MUNICIPAL</p> <p>Alfonso Botana S.L. Aprobación Provisional e Definitiva</p> <p>V. PLANOS DE ORDENACIÓN V. PLANOS DE ORDENACIÓN</p> <p>V.08 ORDENACIÓN DISTRITO 1: SANEAMENTO NÚCLEO URBANO DE SILEDA V.08 ORDENACIÓN DISTRITO 1: SANEAMENTO NÚCLEO URBANO DE SILEDA</p> <p>0 12.5 25 50 Metros</p>
A Bandeira				Silleda																																																													
B2	B3	B4	A4	G6	G7	H6	H7	H8																																																									
C2	C3	C4	B4	I5	I6	I7	J6	J7	J8																																																								
D3	D4	E3	C4	J5	J6	J7	K6	K7																																																									
E3	E4	F3	D4	L5	L6	L7	M6	M7																																																									
			E4	M5	M6	M7	N6	N7																																																									
			F3	O6	P6																																																												



CLASIFICACIÓN DO SOLO

- Delimitación de Solo Urbano
- Delimitación de núcleo rural
- Delimitación de Solo Urbanizable
 - SUD-R (Delimitado Residencial)
 - SUD-I (Delimitado Industrial)

REDE DE SANEAMENTO

- Rede existente
 - Rede proxectada
- Elementos**
- Depuradora (EDAR)
 - Pozo de bombeo

GRÁFICO DE FOLIAS
GRÁFICO DE HOJAS

A Bandeira				Silleda					
B2	B3	B4	A4	G6	G7	H6	H7	H8	
C2	C3	C4	B4	I5	I6	I7	J6	J7	J8
D3	D4	E3	C4	K6	K7	L5	L6	L7	
F3	F4	M5	D4	M6	M7	N6	N7		
			E4			O6			
			F4			P6			

36 de 37

Concello de SILLEDA

ALFONSO BOTANA S.L.
ARQUITECTURA URBANÍSTICA E INGENIERÍA

36052_PXOM_202207_AP

Xullo 2022 ERS 89 29N
Maio 2022 EPSG: 25829

1:1.000

CONCELLO DE SILLEDA (PONTEVEDRA)
AYUNTAMIENTO DE SILLEDA (PONTEVEDRA)

PLAN XERAL DE ORDENACIÓN MUNICIPAL
PLAN XERAL DE ORDENACIÓN MUNICIPAL

Alfonso Botana S.L.
Aprobación Provisional e Definitiva

V. PLANOS DE ORDENACIÓN
V. PLANOS DE ORDENACIÓN

V.08 ORDENACIÓN DISTRITO 1: SANEAMENTO NÚCLEO URBANO DE SILLEDA
V.08 ORDENACIÓN DISTRITO 1: SANEAMENTO NÚCLEO URBANO DE SILLEDA

