




CLASIFICACIÓN DO SOLO

-  Delimitación de Solo Urbano
-  Delimitación de núcleo rural
-  Delimitación de Solo Urbanizable
- SUD-R (Delimitado Residencial)
- SUD-I (Delimitado Industrial)

REDE ELÉCTRICA

-  Rede eléctrica

GRÁFICO DE FOLIAS

GRÁFICO DE FOLIAS
GRÁFICO DE HOJAS

A Bandeira				Silleda			
B2	B3	B4	A4	G6	G7		
C2	C3	C4		H6	H7	H8	
D3	D4			I5	I6	I7	I8
E3	E4			J5	J6	J7	J8
F3	F4			K6	K7		
				L5	L6	L7	
				M5	M6	M7	
				N6	N7		
				O6			
				P6			

A4
1 de 37

Concello de SILLEDIA

ALFONSO BOTANA
ARQUITECTURA URBANÍSTICA E INGENIERÍA

36052_PXOM_202207_AP
Xullo 2022 ERS 89 29N
Julio 2022 EPSG: 25829

1:1.000

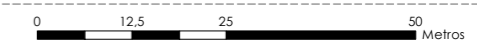
CONCELLO DE SILLEDIA (PONTEVEDRA)

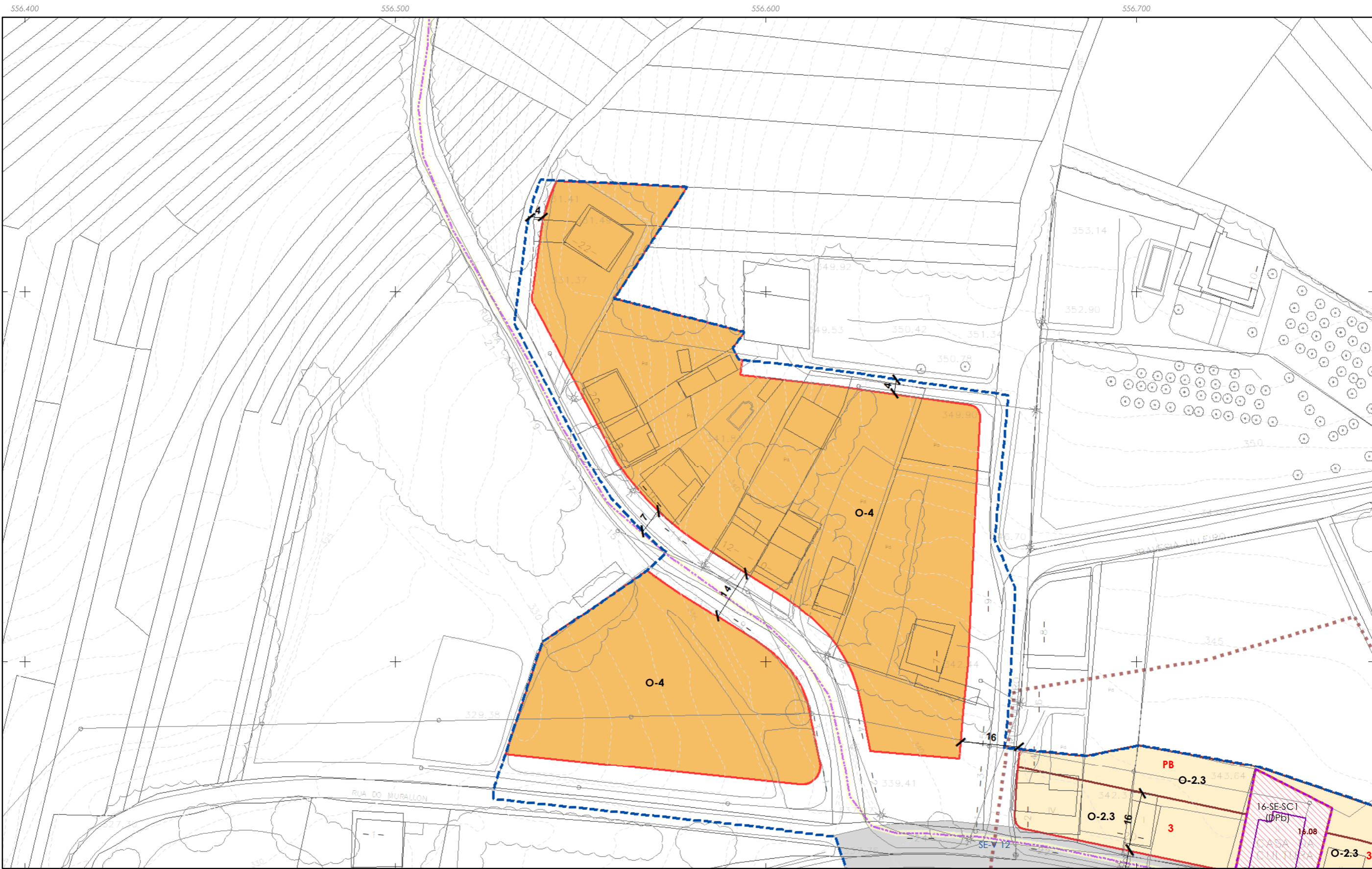
AYUNTAMIENTO DE SILLEDIA (PONTEVEDRA)
PLAN XERAL DE ORDENACIÓN MUNICIPAL
PLAN XERAL DE ORDENACIÓN MUNICIPAL

Alfonso Botana S.L.
Aprobación Provisional e Definitiva

V. PLANOS DE ORDENACIÓN

V. PLANOS DE ORDENACIÓN
V.09 ORDENACIÓN DISTRITO 1: REDE ELÉCTRICA NÚCLEO URBANO DE A BANDEIRA
V.08 ORDENACIÓN DISTRITO 1: RED ELÉCTRICA NÚCLEO URBANO DE A BANDEIRA





CLASIFICACIÓN DO SOLO

- Delimitación de Solo Urbano
- Delimitación de núcleo rural
- Delimitación de Solo Urbanizable
 - SUD-R (Delimitado Residencial)
 - SUD-I (Delimitado Industrial)

REDE ELÉCTRICA

- Rede eléctrica

GRÁFICO DE FOLIAS
GRÁFICO DE HOJAS

A Bandeira				Silleda			
B2	B3	B4		G6	G7		
C2	C3	C4		H6	H7	H8	
D3	D4			I5	I6	I7	J8
E3	E4			J5	J6	J7	J8
F3	F4			K6	K7		
				L5	L6	L7	
				M5	M6	M7	
				N6	N7		
				O6			
				P6			

B2
2 de 37

Concello de SILEDA



ALFONSO BOTANA
ARQUITECTURA URBANÍSTICA E INGENIERÍA

36052_PXOM_202207_AP
Xullo 2022 ERS 89 29N
Julio 2022 EPSG: 25829

1:1.000

CONCELLO DE SILEDA (PONTEVEDRA)
AYUNTAMIENTO DE SILEDA (PONTEVEDRA)

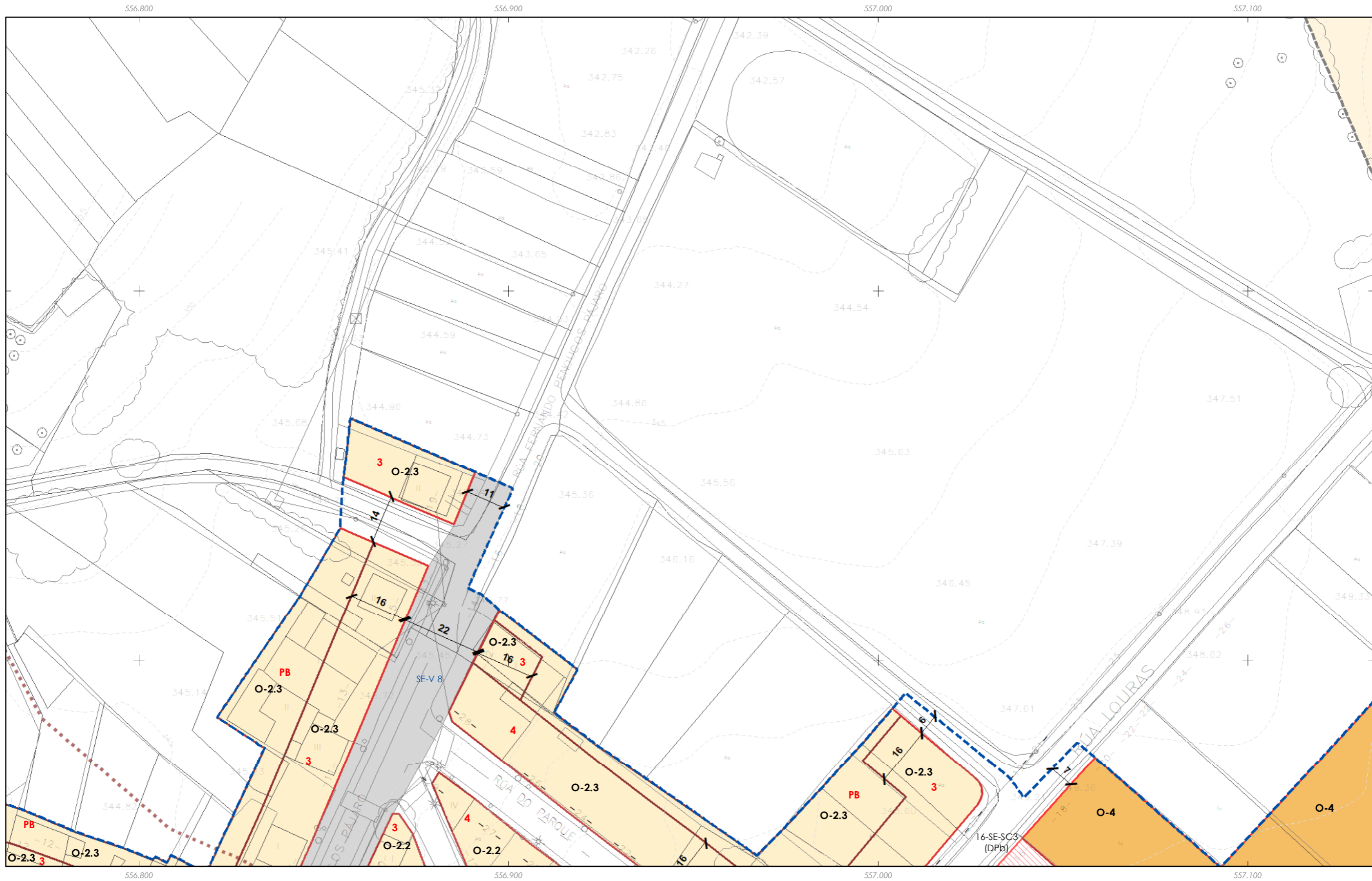
PLAN XERAL DE ORDENACIÓN MUNICIPAL
PLAN XERAL DE ORDENACIÓN MUNICIPAL

Alfonso Botana S.L.
Aprobación Provisional e Definitiva

V. PLANOS DE ORDENACIÓN
V. PLANOS DE ORDENACIÓN

V.09 ORDENACIÓN DISTRITO 1: REDE ELÉCTRICA NÚCLEO URBANO DE A BANDEIRA
V.08 ORDENACIÓN DISTRITO 1: RED ELÉCTRICA NÚCLEO URBANO DE A BANDEIRA

0 12.5 25 50 Metros



CLASIFICACIÓN DO SOLO

- Delimitación de Solo Urbano
- Delimitación de núcleo rural
- Delimitación de Solo Urbanizable
 - SUD-R (Delimitado Residencial)
 - SUD-I (Delimitado Industrial)

REDE ELÉCTRICA

- Rede eléctrica

GRÁFICO DE FOLIAS
GRÁFICO DE HOJAS

A Bandeira				Silleda			
B2	B3	B4		G6	G7		
C2	C3	C4		H6	H7	H8	
D3	D4			I5	I6	I7	J8
E3	E4			J5	J6	J7	J8
F3	F4			K6	K7		
				L5	L6	L7	
				M5	M6	M7	
				N6	N7		
				O6			
				P6			

B3
3 de 37

Concello de SILLEDA

ALFONSO BOTANA
ARQUITECTURA URBANÍSTICA E INGENIERÍA

36052_PXOM_202207_AP

Xullo 2022 ERS 89 29N
Julio 2022 EPSG: 25829

1:1.000

CONCELLO DE SILLEDA (PONTEVEDRA)
AYUNTAMIENTO DE SILLEDA (PONTEVEDRA)

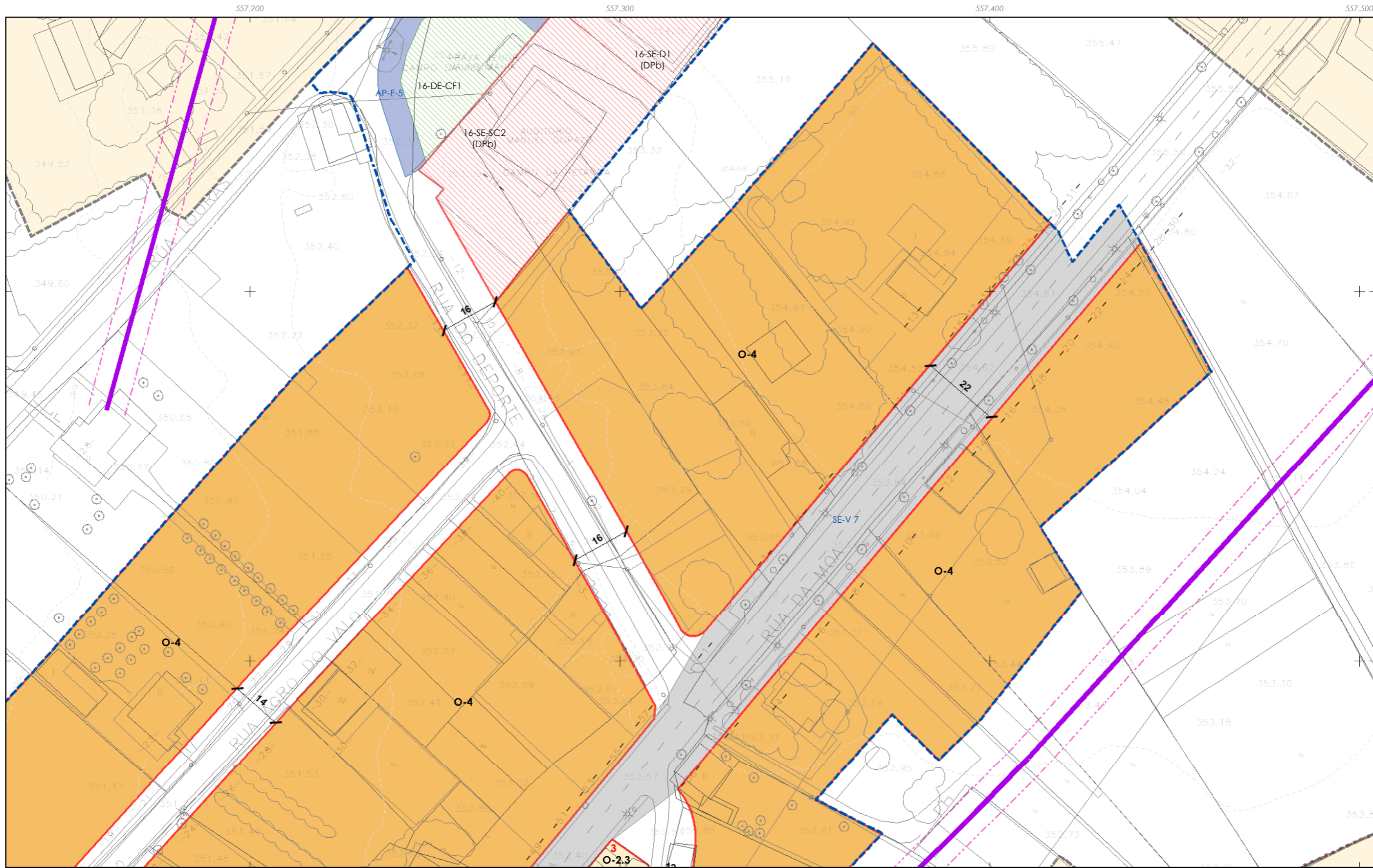
PLAN XERAL DE ORDENACIÓN MUNICIPAL
PLAN XERAL DE ORDENACIÓN MUNICIPAL

Alfonso Botana S.L.
Aprobación Provisional e Definitiva

V. PLANOS DE ORDENACIÓN
V. PLANOS DE ORDENACIÓN

V.09 ORDENACIÓN DISTRITO 1: REDE ELÉCTRICA NÚCLEO URBANO DE A BANDEIRA
V.08 ORDENACIÓN DISTRITO 1: RED ELÉCTRICA NÚCLEO URBANO DE A BANDEIRA

0 12.5 25 50 Metros



CLASIFICACIÓN DO SOLO

- Delimitación de Solo Urbano
- Delimitación de núcleo rural
- Delimitación de Solo Urbanizable
 - SUD-R (Delimitado Residencial)
 - SUD-I (Delimitado Industrial)

REDE ELÉCTRICA

- Rede eléctrica

GRÁFICO DE FOLIAS

A Bandeira				Silleda			
B2	B3	B4	A4	G6	G7	G8	H8
C2	C3	C4	A5	H6	H7	H8	
D3	D4	D5	A6	J5	J6	J7	J8
E3	E4	E5	A7	K6	K7		
F3	F4	F5	A8	L5	L6	L7	
			A9	M5	M6	M7	
			A10	N6	N7		
			A11	O6			
			A12	P6			

B4
4 de 37

Concello de SILEDA

ALFONSO BOTANA
ARQUITECTURA URBANÍSTICA

36052_PXOM_202207_AP
Xullo 2022 ERS 89 29N
Julio 2022 EPSG: 25829

1:1.000

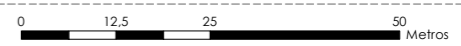
CONCELLO DE SILEDA (PONTEVEDRA)

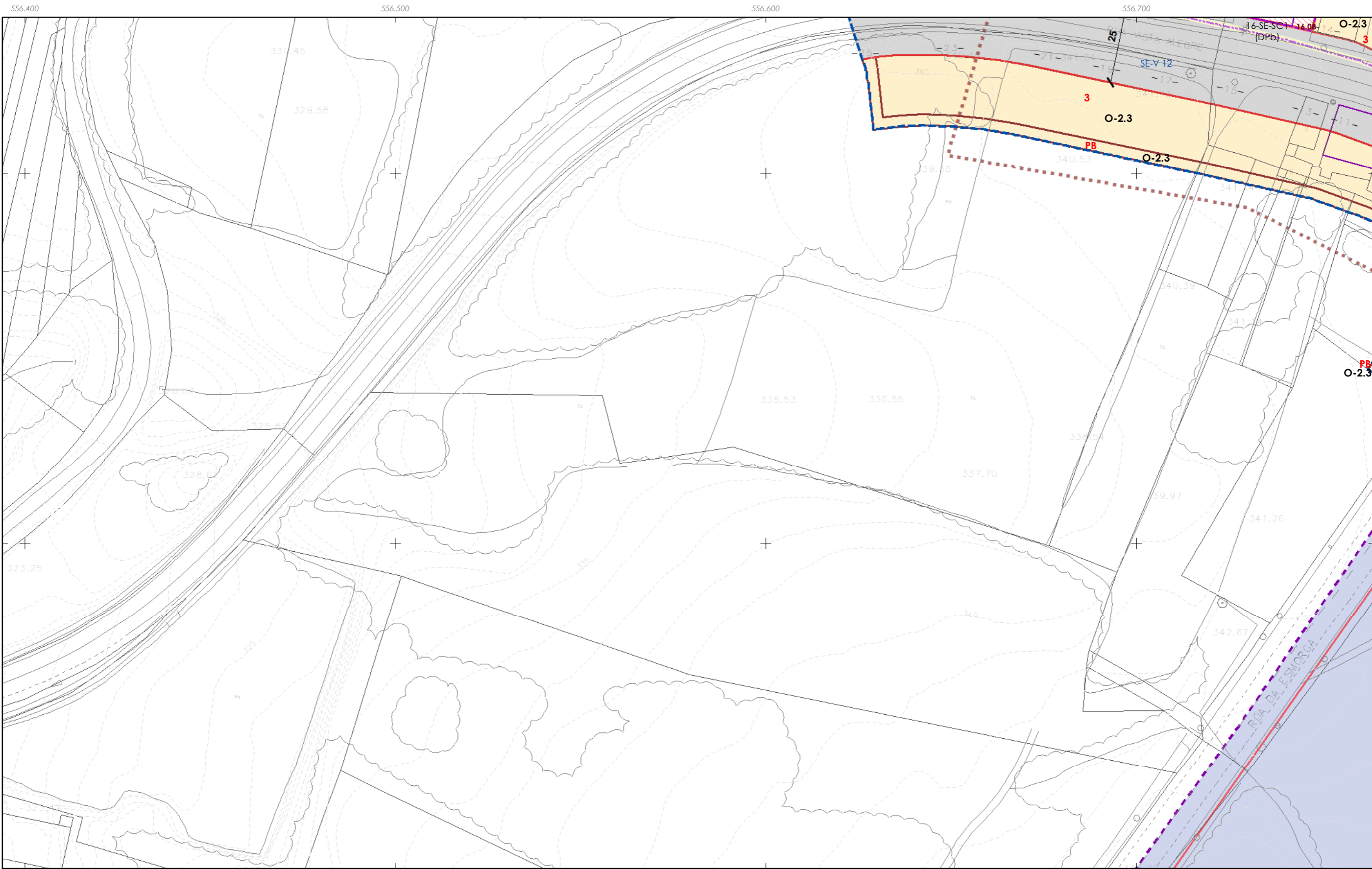
AYUNTAMIENTO DE SILEDA (PONTEVEDRA)
PLAN XERAL DE ORDENACIÓN MUNICIPAL
PLAN XERAL DE ORDENACIÓN MUNICIPAL

Alfonso Botana S.L.
Aprobación Provisional e Definitiva

V. PLANOS DE ORDENACIÓN

V. PLANOS DE ORDENACIÓN
V.09 ORDENACIÓN DISTRITO 1: REDE ELÉCTRICA NÚCLEO URBANO DE A BANDEIRA
V.08 ORDENACIÓN DISTRITO 1: RED ELÉCTRICA NÚCLEO URBANO DE A BANDEIRA





CLASIFICACIÓN DO SOLO

- Delimitación de Solo Urbano
- Delimitación de núcleo rural
- Delimitación de Solo Urbanizable
- SUD-R (Delimitado Residencial)
- SUD-I (Delimitado Industrial)

REDE ELÉCTRICA

- Rede eléctrica

GRÁFICO DE FOLIAS
GRÁFICO DE HOJAS

A Bandeira				Silleda				
B2	B3	B4	A4	G6	G7	H6	H7	H8
C2	C3	C4	B4	I5	I6	I7	I8	
D3	D4	F3	D3	J5	J6	J7	J8	
E3	E4	F4	E3	K6	K7			
F3	F4		F3	L5	L6	L7		
				M5	M6	M7		
				N6	N7			
				O6				
				P6				

C2
5 de 37

Concello de SILEDA

ALFONSO BOTANA
ARQUITECTURA URBANÍSTICA E INGENIERÍA

36052_PXOM_202207_AP

Julio 2022 ETRS 89 29N
Julio 2022 EPSG: 25829

1:1.000

CONCELLO DE SILEDA (PONTEVEDRA)
AYUNTAMIENTO DE SILEDA (PONTEVEDRA)

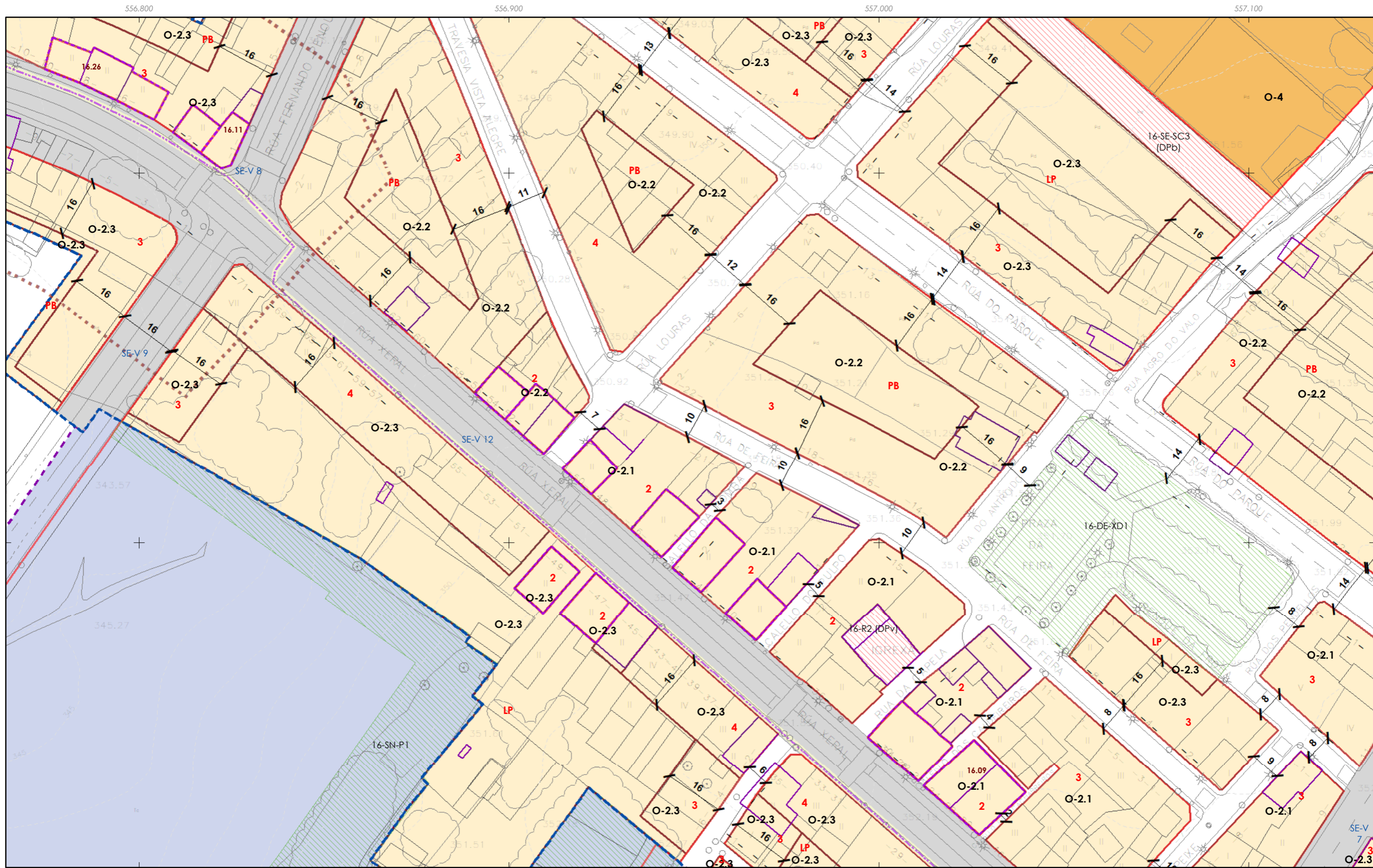
PLAN XERAL DE ORDENACIÓN MUNICIPAL
PLAN XERAL DE ORDENACIÓN MUNICIPAL

Alfonso Botana S.L.
Aprobación Provisional e Definitiva

V. PLANOS DE ORDENACIÓN
V. PLANOS DE ORDENACIÓN

V.09 ORDENACIÓN DISTRITO 1: REDE ELÉCTRICA NÚCLEO URBANO DE A BANDEIRA
V.08 ORDENACIÓN DISTRITO 1: RED ELÉCTRICA NÚCLEO URBANO DE A BANDEIRA

0 12.5 25 50 Metros



CLASIFICACIÓN DO SOLO

- Delimitación de Solo Urbano
- Delimitación de núcleo rural
- Delimitación de Solo Urbanizable
 - SUD-R (Delimitado Residencial)
 - SUD-I (Delimitado Industrial)

REDE ELÉCTRICA

- Rede eléctrica

GRÁFICO DE FOLIAS
GRÁFICO DE HOJAS

A Bandeira		Silleda	
B2	B3	G6	G7
C2	C3	H6	H7
D3	D4	I5	I6
E3	E4	J5	J6
F3	F4	K6	K7
		L5	L6
		M5	M6
		N6	N7
		O6	
		P6	

C3
6 de 37

Concello de SILLEDA

ALFONSO BOTANA S.L.
ARQUITECTURA URBANÍSTICA E INGENIERÍA

36052_PXOM_202207_AP

Xullo 2022 ERS 89 29N
Julio 2022 EPSG: 25829

1:1.000

CONCELLO DE SILLEDA (PONTEVEDRA)
AYUNTAMIENTO DE SILLEDA (PONTEVEDRA)

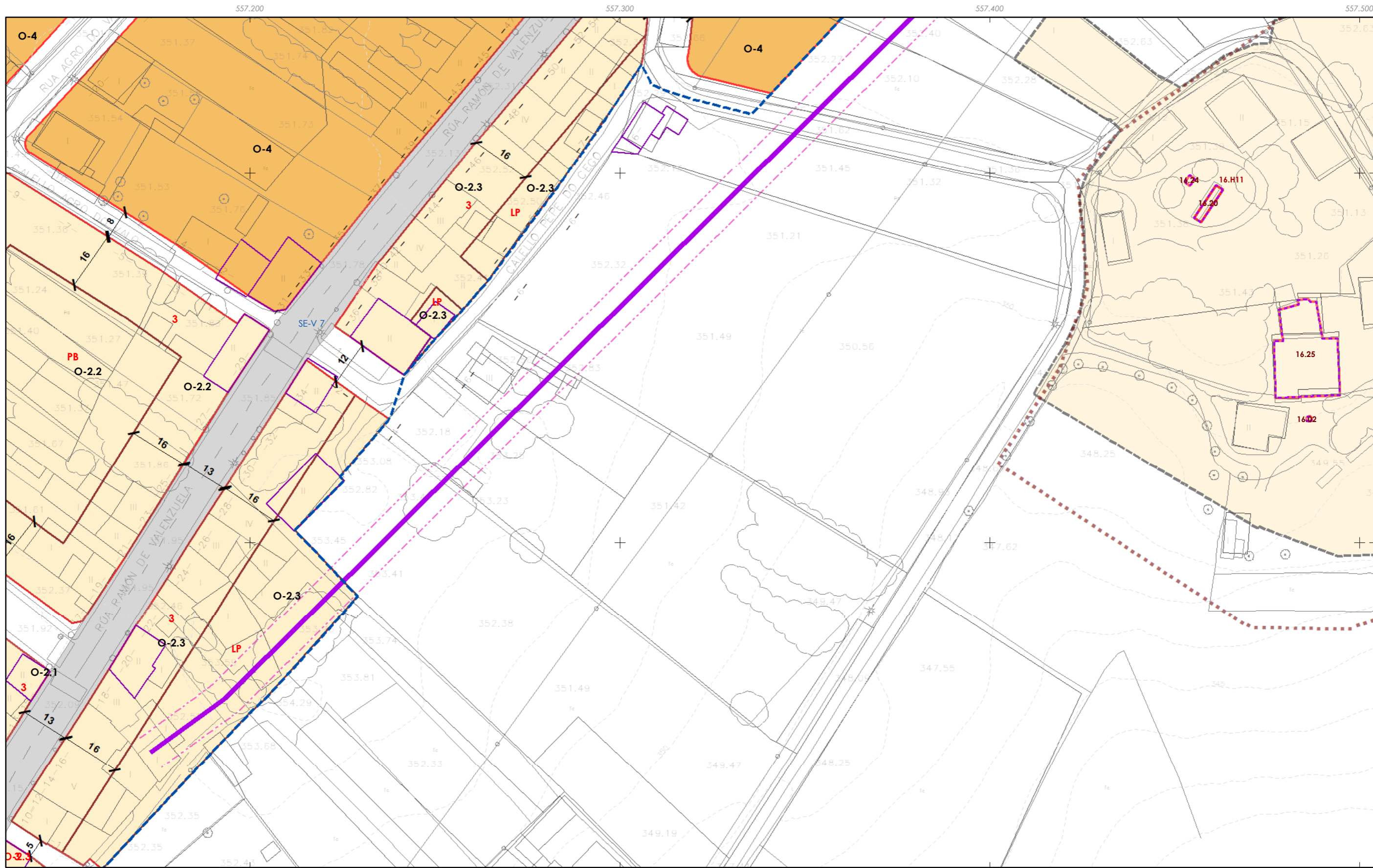
PLAN XERAL DE ORDENACIÓN MUNICIPAL
PLAN XERAL DE ORDENACIÓN MUNICIPAL

Alfonso Botana S.L.
Aprobación Provisional e Definitiva

V. PLANOS DE ORDENACIÓN
V. PLANOS DE ORDENACIÓN

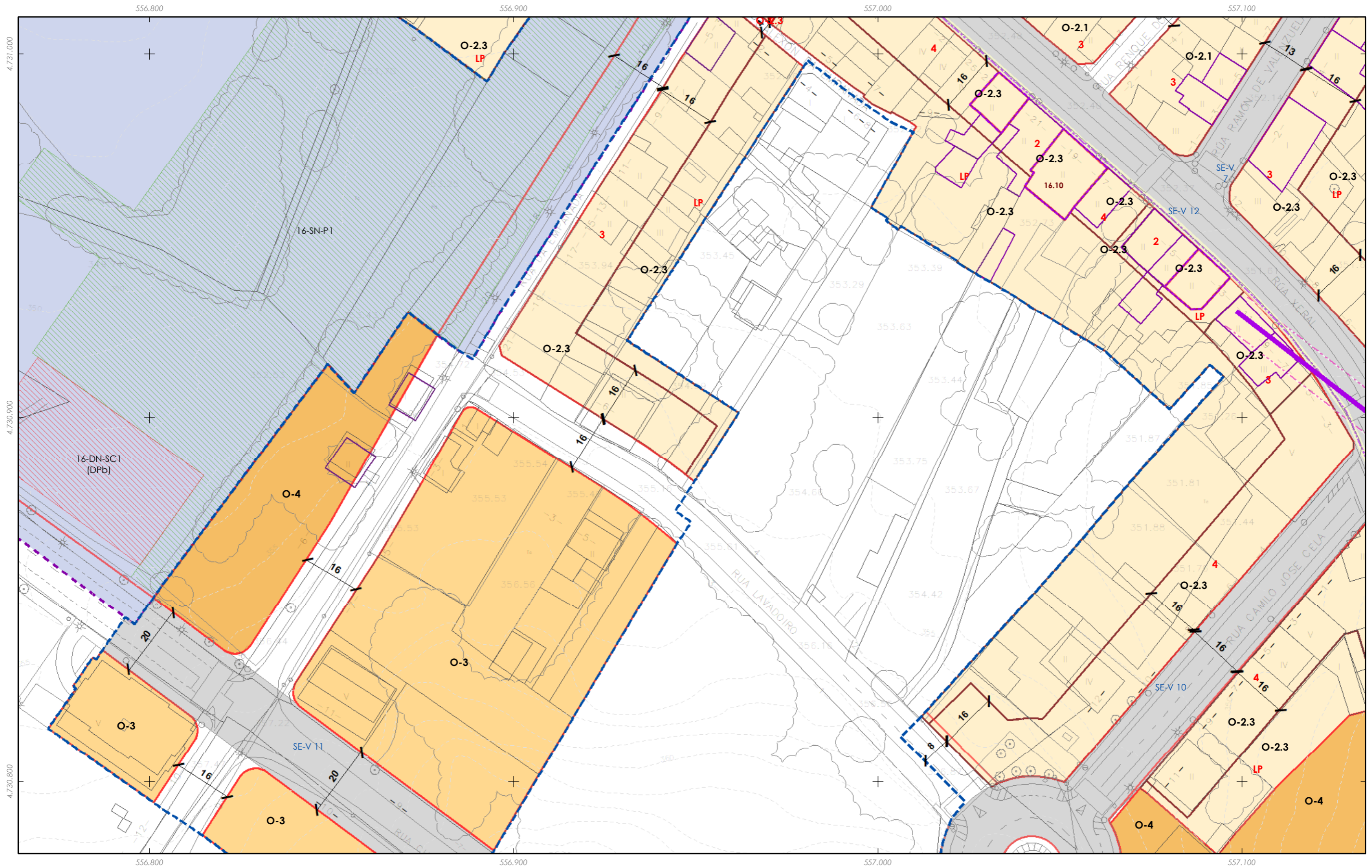
V.09 ORDENACIÓN DISTRITO 1: REDE ELÉCTRICA NÚCLEO URBANO DE A BANDEIRA
V.08 ORDENACIÓN DISTRITO 1: RED ELÉCTRICA NÚCLEO URBANO DE A BANDEIRA

0 12.5 25 50 Metros



- CLASIFICACIÓN DO SOLO**
- Delimitación de Solo Urbano
 - Delimitación de núcleo rural
 - Delimitación de Solo Urbanizable
 - SUD-R (Delimitado Residencial)
 - SUD-I (Delimitado Industrial)
- REDE ELÉCTRICA**
- Rede eléctrica

<p>GRÁFICO DE FOLLAS GRÁFICO DE HOJAS</p> <table style="font-size: small;"> <tr><td colspan="4">A Bandeira</td><td colspan="4">Silleda</td></tr> <tr><td>B2</td><td>B3</td><td>B4</td><td></td><td>G6</td><td>G7</td><td></td><td></td></tr> <tr><td>C2</td><td>C3</td><td style="border: 2px solid red;">C4</td><td></td><td>H6</td><td>H7</td><td>H8</td><td></td></tr> <tr><td>D3</td><td>D4</td><td></td><td></td><td>I5</td><td>I6</td><td>I7</td><td>I8</td></tr> <tr><td>E3</td><td>E4</td><td></td><td></td><td>J5</td><td>J6</td><td>J7</td><td>J8</td></tr> <tr><td>F3</td><td>F4</td><td></td><td></td><td>K6</td><td>K7</td><td></td><td></td></tr> <tr><td></td><td></td><td></td><td></td><td>L5</td><td>L6</td><td>L7</td><td></td></tr> <tr><td></td><td></td><td></td><td></td><td>M5</td><td>M6</td><td>M7</td><td></td></tr> <tr><td></td><td></td><td></td><td></td><td>N6</td><td>N7</td><td></td><td></td></tr> <tr><td></td><td></td><td></td><td></td><td>O6</td><td></td><td></td><td></td></tr> <tr><td></td><td></td><td></td><td></td><td>P6</td><td></td><td></td><td></td></tr> </table> <p style="text-align: right;">C4 7 de 37</p>	A Bandeira				Silleda				B2	B3	B4		G6	G7			C2	C3	C4		H6	H7	H8		D3	D4			I5	I6	I7	I8	E3	E4			J5	J6	J7	J8	F3	F4			K6	K7							L5	L6	L7						M5	M6	M7						N6	N7							O6								P6				<p>Concello de SILEDA</p> <p>ALFONSO BOTANA ARQUITECTURA URBANÍSTICA E INGENIERÍA</p> <p>36052_PXOM_202207_AP</p> <p>Julio 2022 ERS 89 29N Julio 2022 EPSG: 25829</p> <p>1:1.000</p>	<p>CONCELLO DE SILEDA (PONTEVEDRA) AYUNTAMIENTO DE SILEDA (PONTEVEDRA)</p> <p>PLAN XERAL DE ORDENACIÓN MUNICIPAL PLAN XERAL DE ORDENACIÓN MUNICIPAL</p> <p>Alfonso Botana S.L. Aprobación Provisional e Definitiva</p> <p>V. PLANOS DE ORDENACIÓN V. PLANOS DE ORDENACIÓN</p> <p>V.09 ORDENACIÓN DISTRITO 1: REDE ELÉCTRICA NÚCLEO URBANO DE A BANDEIRA V.08 ORDENACIÓN DISTRITO 1: REDE ELÉCTRICA NÚCLEO URBANO DE A BANDEIRA</p> <p>0 12.5 25 50 Metros</p>
A Bandeira				Silleda																																																																																						
B2	B3	B4		G6	G7																																																																																					
C2	C3	C4		H6	H7	H8																																																																																				
D3	D4			I5	I6	I7	I8																																																																																			
E3	E4			J5	J6	J7	J8																																																																																			
F3	F4			K6	K7																																																																																					
				L5	L6	L7																																																																																				
				M5	M6	M7																																																																																				
				N6	N7																																																																																					
				O6																																																																																						
				P6																																																																																						



CLASIFICACIÓN DO SOLO

- Delimitación de Solo Urbano
- Delimitación de núcleo rural
- Delimitación de Solo Urbanizable
 - SUD-R (Delimitado Residencial)
 - SUD-I (Delimitado Industrial)

REDE ELÉCTRICA

- Rede eléctrica

GRÁFICO DE FOLIAS
GRÁFICO DE HOJAS

A Bandeira				Silleda			
B2	B3	B4	A4	G6	G7	H6	H7
C2	C3	C4	B4	I5	I6	I7	H8
	D3	D4	C4	J5	J6	J7	J8
	E3	E4	D4	K6	K7		
	F3	F4	E4	L5	L6	L7	
			F4	M5	M6	M7	
				N6	N7		
				O6			
				P6			

D3
8 de 37

Concello de SILLEDA

ALFONSO BOTANA
ARQUITECTURA URBANÍSTICA E INGENIERÍA

36052_PXOM_202207_AP

Julio 2022 ERS 89 29N
Julio 2022 EPSG: 25829

1:1.000

CONCELLO DE SILLEDA (PONTEVEDRA)
AYUNTAMIENTO DE SILLEDA (PONTEVEDRA)

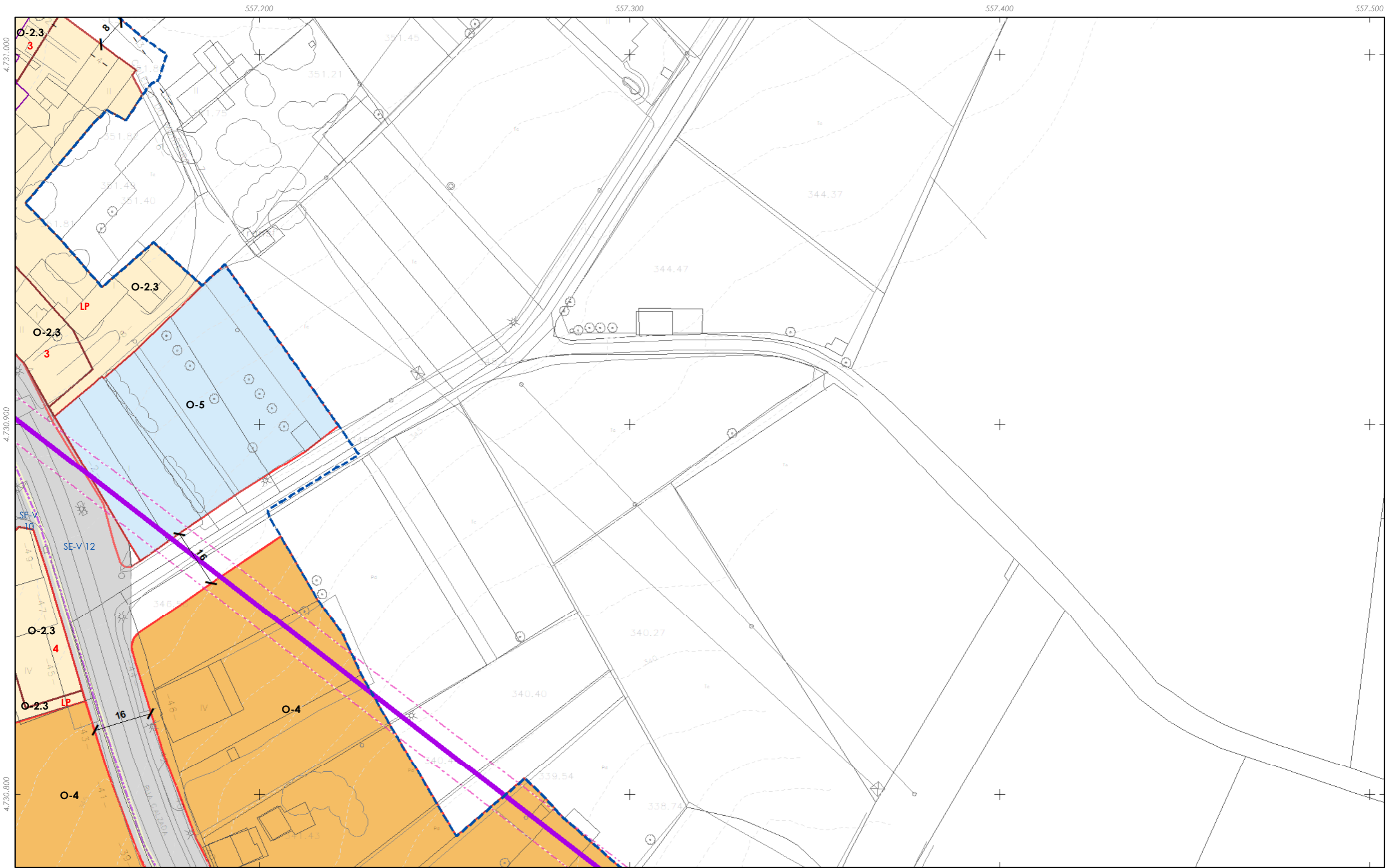
PLAN XERAL DE ORDENACIÓN MUNICIPAL
PLAN XERAL DE ORDENACIÓN MUNICIPAL

Alfonso Botana S.L.
Aprobación Provisional e Definitiva

V. PLANOS DE ORDENACIÓN
V. PLANOS DE ORDENACIÓN

V.09 ORDENACIÓN DISTRITO 1: REDE ELÉCTRICA NÚCLEO URBANO DE A BANDEIRA
V.08 ORDENACIÓN DISTRITO 1: RED ELÉCTRICA NÚCLEO URBANO DE A BANDEIRA

0 12.5 25 50
Metros



CLASIFICACIÓN DO SOLO

- Delimitación de Solo Urbano
- Delimitación de núcleo rural
- Delimitación de Solo Urbanizable
 - SUD-R (Delimitado Residencial)
 - SUD-I (Delimitado Industrial)

REDE ELÉCTRICA

- Rede eléctrica

GRÁFICO DE FOLLAS
GRÁFICO DE HOJAS

A Bandeira				Silleda			
B2	B3	B4	A4	G6	G7	H6	H7
C2	C3	C4	B4	I5	I6	I7	H8
D3	D4	C4	C4	J5	J6	J7	J8
E3	E4	K6	K7	K6	K7	L6	L7
F3	F4	L5	L6	M5	M6	M7	N6
		N6	N7	O6			
		P6					

D4
9 de 37

Concello de SILLEDA

ALFONSO BOTANA
INGENIERO EN SISTEMAS DE INFORMACIÓN

36052_PXOM_202207_AP

Julio 2022 ETRS 89 29N
Julio 2022 EPSG: 25829

1:1.000

CONCELLO DE SILLEDA (PONTEVEDRA)
AYUNTAMIENTO DE SILLEDA (PONTEVEDRA)

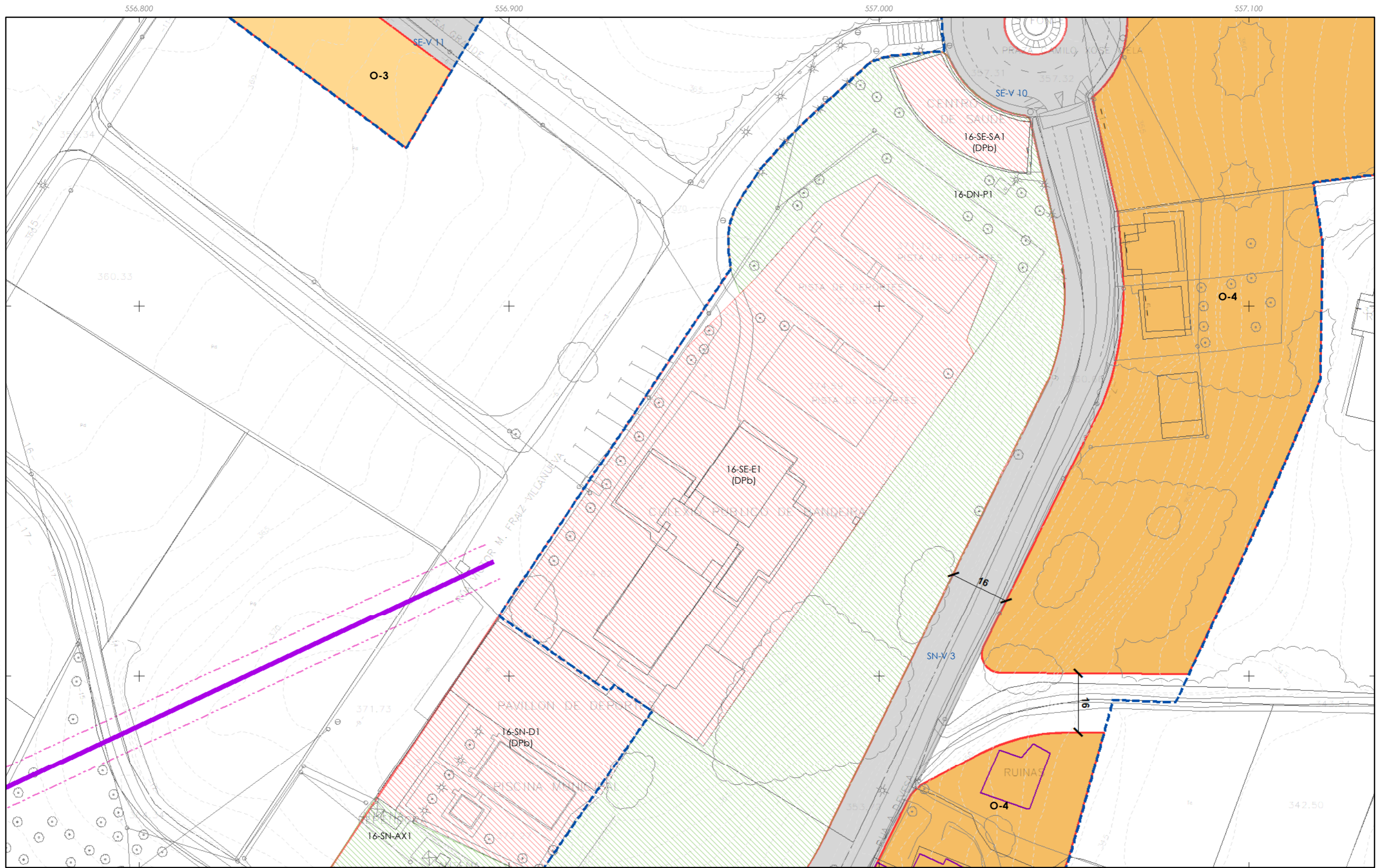
PLAN XERAL DE ORDENACIÓN MUNICIPAL
PLAN XERAL DE ORDENACIÓN MUNICIPAL

Alfonso Botana S.L.
Aprobación Provisional e Definitiva

V. PLANOS DE ORDENACIÓN
V. PLANOS DE ORDENACIÓN

V.09 ORDENACIÓN DISTRITO 1: REDE ELÉCTRICA NÚCLEO URBANO DE A BANDEIRA
V.08 ORDENACIÓN DISTRITO 1: RED ELÉCTRICA NÚCLEO URBANO DE A BANDEIRA

0 12.5 25 50 Metros



CLASIFICACIÓN DO SOLO

- Delimitación de Solo Urbano
- Delimitación de núcleo rural
- Delimitación de Solo Urbanizable
 - SUD-R (Delimitado Residencial)
 - SUD-I (Delimitado Industrial)

REDE ELÉCTRICA

- Rede eléctrica

GRÁFICO DE FOLIAS
GRÁFICO DE HOJAS

A Bandeira				Silleda			
B2	B3	B4	A4	G6	G7	H6	H7
C2	C3	C4	B4	I5	I6	I7	H8
D3	D4	E3	C4	J5	J6	J7	J8
F3	F4	E4	D4	K6	K7	L6	L7
		F4	E4	M5	M6	M7	N6
			F4	O6	P6		N7

E3
10 de 37

Concello de SILEDA



ALFONSO BOTANA
ARQUITECTURA URBANÍSTICA E INGENIERÍA

36052_PXOM_202207_AP

Xullo 2022 ERS 89 29N
Julio 2022 EPSG: 25829

1:1.000

CONCELLO DE SILEDA (PONTEVEDRA)
AYUNTAMIENTO DE SILEDA (PONTEVEDRA)

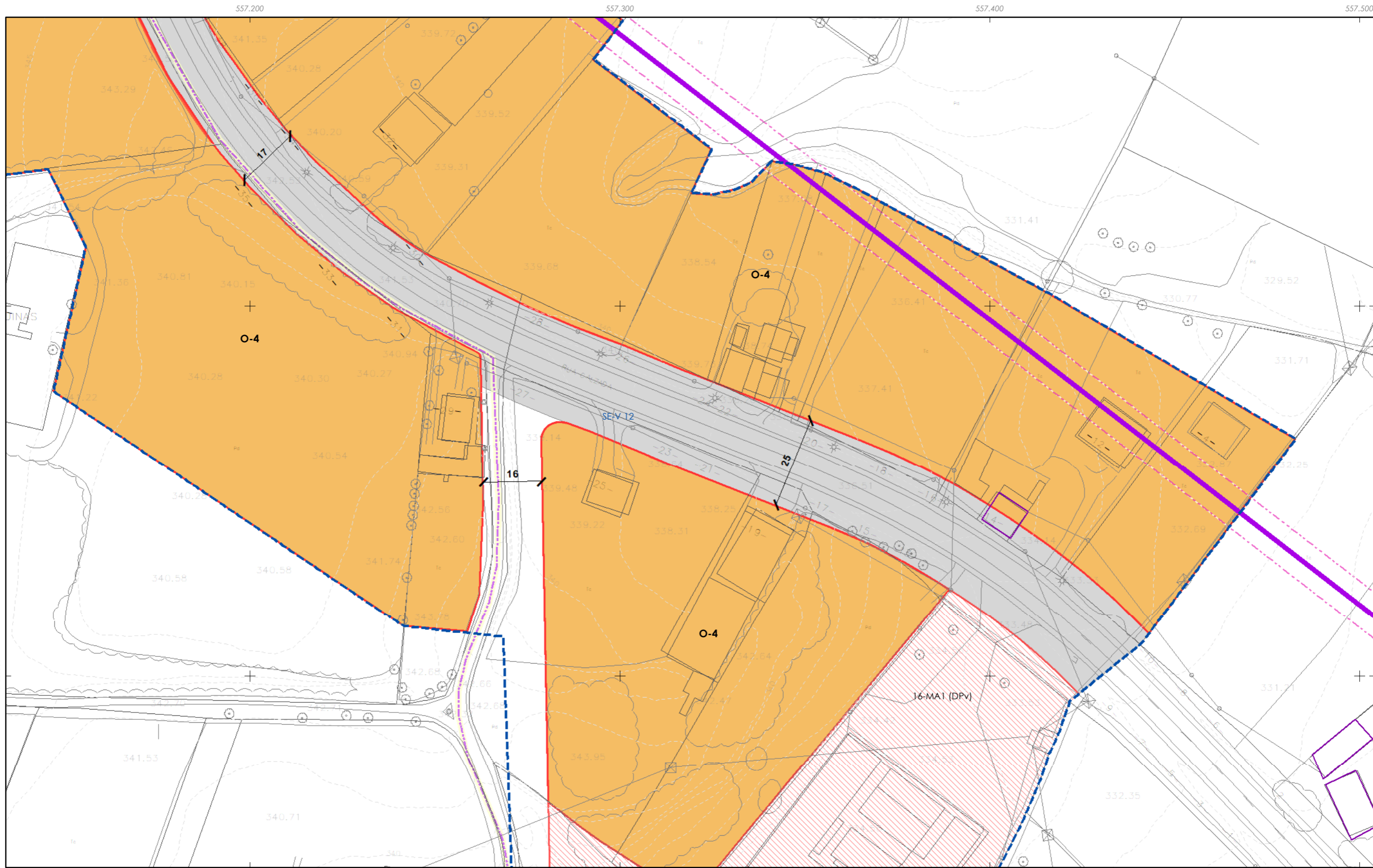
PLAN XERAL DE ORDENACIÓN MUNICIPAL
PLAN XERAL DE ORDENACIÓN MUNICIPAL

Alfonso Botana S.L.
Aprobación Provisional e Definitiva

V. PLANOS DE ORDENACIÓN
V. PLANOS DE ORDENACIÓN

V.09 ORDENACIÓN DISTRITO 1: REDE ELÉCTRICA NÚCLEO URBANO DE A BANDEIRA
V.08 ORDENACIÓN DISTRITO 1: RED ELÉCTRICA NÚCLEO URBANO DE A BANDEIRA

0 12.5 25 50 Metros



CLASIFICACIÓN DO SOLO

- Delimitación de Solo Urbano
- Delimitación de núcleo rural
- Delimitación de Solo Urbanizable
- SUD-R (Delimitado Residencial)
- SUD-I (Delimitado Industrial)

REDE ELÉCTRICA

- Rede eléctrica

GRÁFICO DE FOLIAS
GRÁFICO DE HOJAS

A Bandeira				Silleda			
B2	B3	B4	A4	G6	G7	H6	H7
C2	C3	C4	B4	I5	I6	I7	H8
D3	D4	D4	C4	J5	J6	J7	J8
E3	E4	E4	D4	K6	K7	K6	K7
F3	F4	F4	E4	L5	L6	L7	L7
			F4	M5	M6	M7	M7
			F4	N6	N7	N6	N7
			F4	O6	O6	O6	O6
			F4	P6	P6	P6	P6

E4
11 de 37

Concello de **SILLEDA**



ALFONSO BOTANA
ARQUITECTURA URBANÍSTICA E INGENIERÍA

36052_PXOM_202207_AP
Xullo 2022 ERS 89 29N
Julio 2022 EPSG: 25829

1:1.000

CONCELLO DE SILLEDA (PONTEVEDRA)
AYUNTAMIENTO DE SILLEDA (PONTEVEDRA)

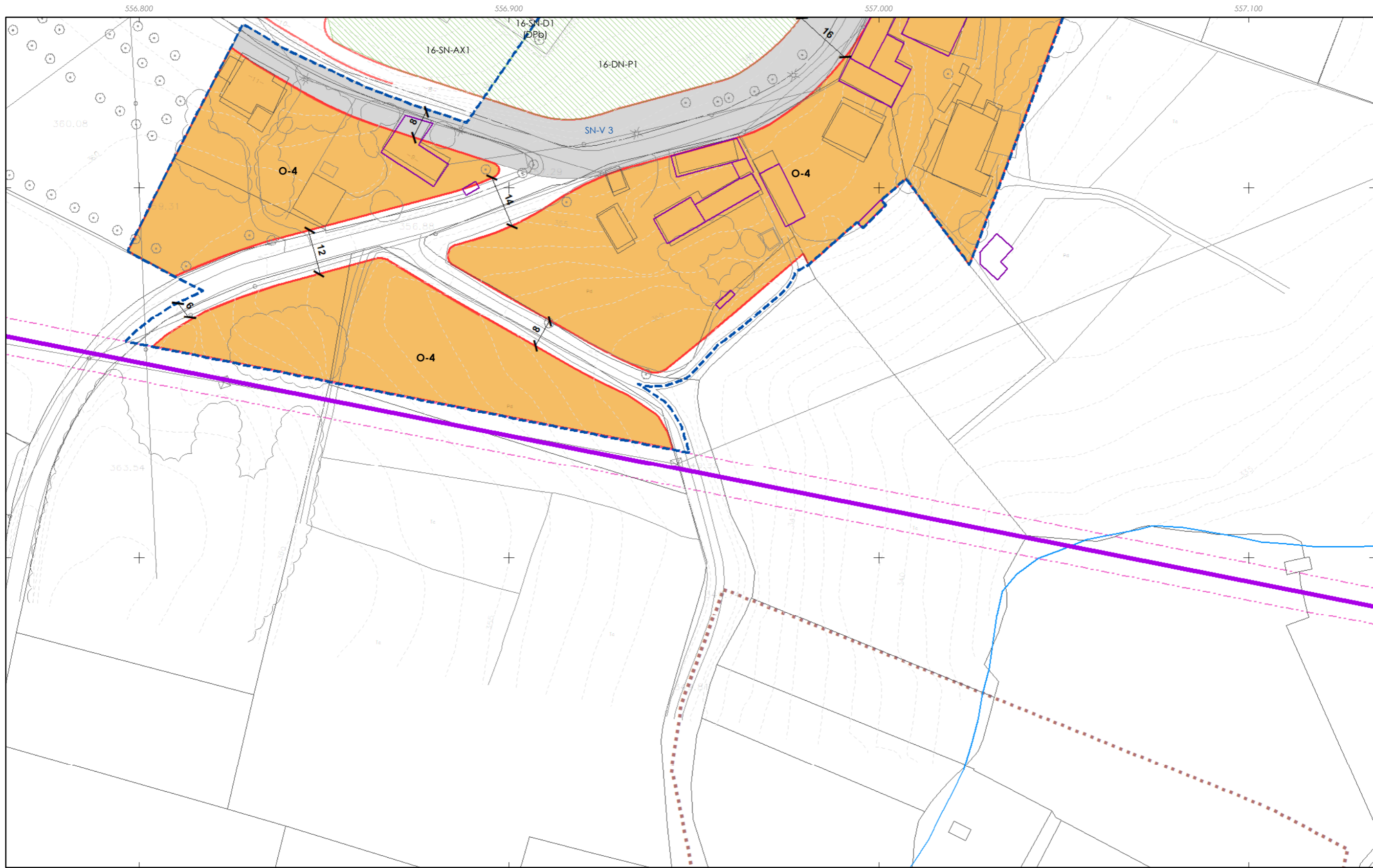
PLAN XERAL DE ORDENACIÓN MUNICIPAL
PLAN XERAL DE ORDENACIÓN MUNICIPAL

Alfonso Botana S.L.
Aprobación Provisional e Definitiva

V. PLANOS DE ORDENACIÓN
V. PLANOS DE ORDENACIÓN

V.09 ORDENACIÓN DISTRITO 1: REDE ELÉCTRICA NÚCLEO URBANO DE A BANDEIRA
V.08 ORDENACIÓN DISTRITO 1: RED ELÉCTRICA NÚCLEO URBANO DE A BANDEIRA

0 12.5 25 50 Metros



CLASIFICACIÓN DO SOLO

- Delimitación de Solo Urbano
- Delimitación de núcleo rural
- Delimitación de Solo Urbanizable
 - SUD-R (Delimitado Residencial)
 - SUD-I (Delimitado Industrial)

REDE ELÉCTRICA

- Rede eléctrica

GRÁFICO DE FOLIAS
GRÁFICO DE HOJAS

A Bandeira				Silleda			
B2	B3	B4	A4	G6	G7	H6	H7
C2	C3	C4	B4	I5	I6	I7	H8
D3	D4		C4	J5	J6	J7	J8
E3	E4		D4	K6	K7		
F3	F4		E4	L5	L6	L7	
			F4	M5	M6	M7	
				N6	N7		
				O6			
				P6			

F3
12 de 37

Concello de SILLEDÁ



ALFONSO BOTANA
ARQUITECTURA URBANÍSTICA E INGENIERÍA

36052_PXOM_202207_AP

Xullo 2022 ETRS 89 29N
Julio 2022 EPSG: 25829

1:1.000

CONCELLO DE SILLEDÁ (PONTEVEDRA)
AYUNTAMIENTO DE SILLEDÁ (PONTEVEDRA)

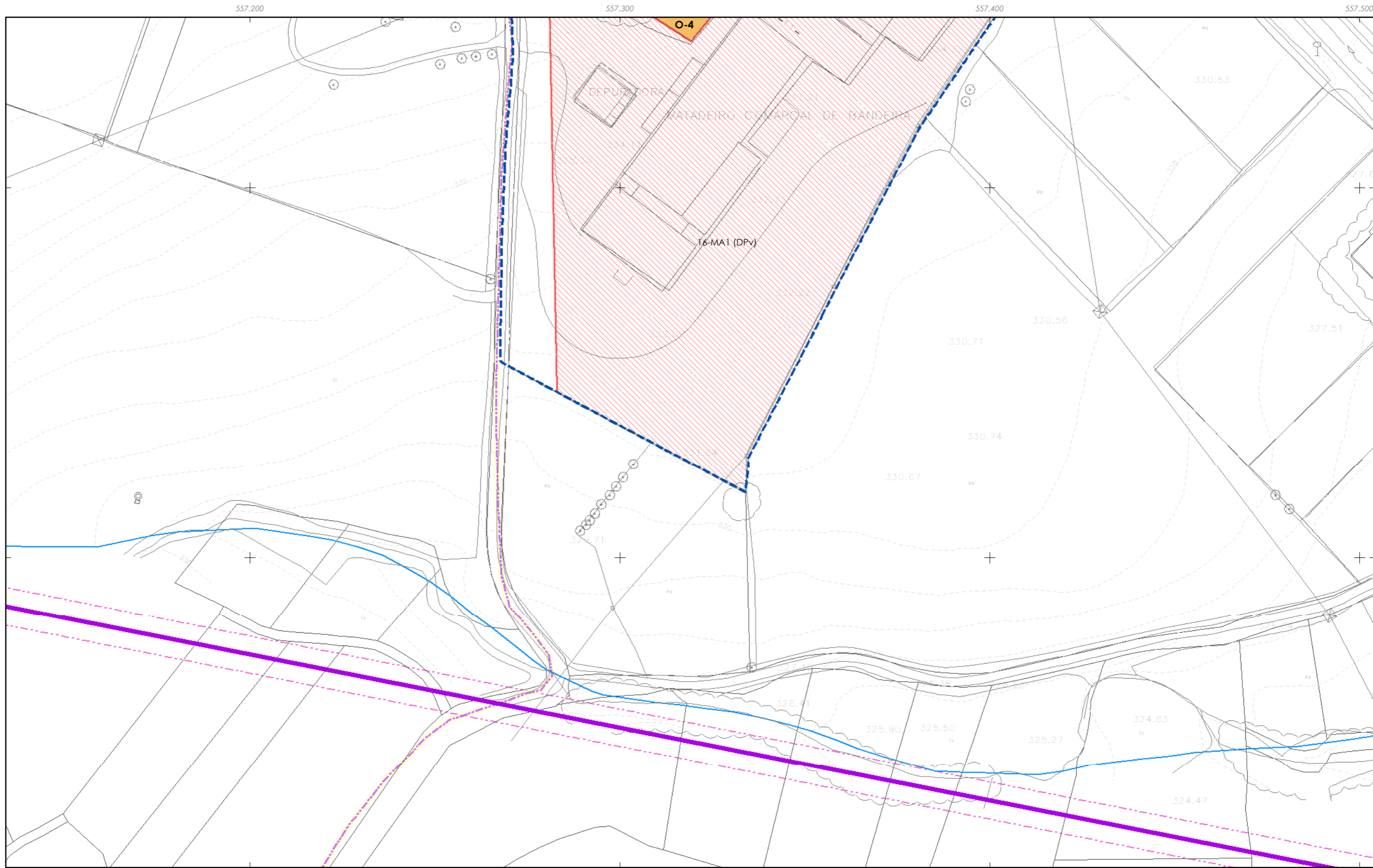
PLAN XERAL DE ORDENACIÓN MUNICIPAL
PLAN XERAL DE ORDENACIÓN MUNICIPAL

Alfonso Botana S.L.
Aprobación Provisional e Definitiva

V. PLANOS DE ORDENACIÓN
V. PLANOS DE ORDENACIÓN

V.09 ORDENACIÓN DISTRITO 1: REDE ELÉCTRICA NÚCLEO URBANO DE A BANDEIRA
V.08 ORDENACIÓN DISTRITO 1: RED ELÉCTRICA NÚCLEO URBANO DE A BANDEIRA

0 12.5 25 50 Metros



CLASIFICACIÓN DO SOLO

- Delimitación de Solo Urbano
- Delimitación de núcleo rural
- Delimitación de Solo Urbanizable
- SUD-R (Delimitado Residencial)
- SUD-I (Delimitado Industrial)

REDE ELÉCTRICA

- Rede eléctrica

GRÁFICO DE FOLIAS
GRÁFICO DE HOJAS

A Bandeira				Silleda			
B2	B3	B4	A4	G6	G7	H6	H7
C2	C3	C4	B4	I5	I6	I7	H8
D3	D4	E4	C4	J5	J6	J7	J8
E3	E4	F4	D4	K6	K7	L6	L7
F3	F4	G4	E4	M5	M6	M7	L7
			F4	N6	N7	O6	
				P6			

F4
13 de 37

Concello de SILLEDA

ALFONSO BOTANA S.L.
ARQUITECTURA URBANÍSTICA E INGENIERÍA

36052_PXOM_202207_AP
Xullo 2022 ERS 89 29N
Julio 2022 EPSG: 25829

1:1.000

CONCELLO DE SILLEDA (PONTEVEDRA)
AYUNTAMIENTO DE SILLEDA (PONTEVEDRA)

PLAN XERAL DE ORDENACIÓN MUNICIPAL
PLAN XERAL DE ORDENACIÓN MUNICIPAL

Alfonso Botana S.L.
Aprobación Provisional e Definitiva

V. PLANOS DE ORDENACIÓN
V. PLANOS DE ORDENACIÓN

V.09 ORDENACIÓN DISTRITO 1: REDE ELÉCTRICA NÚCLEO URBANO DE A BANDEIRA
V.08 ORDENACIÓN DISTRITO 1: REDE ELÉCTRICA NÚCLEO URBANO DE A BANDEIRA

0 12.5 25 50 Metros



CLASIFICACIÓN DO SOLO

- Delimitación de Solo Urbano
- Delimitación de núcleo rural
- Delimitación de Solo Urbanizable
- SUD-R (Delimitado Residencial)
- SUD-I (Delimitado Industrial)

REDE ELÉCTRICA

- Rede eléctrica

GRÁFICO DE FOLIAS
GRÁFICO DE HOJAS

A Bandeira				Silleda			
B2	B3	B4	G6	G7	H6	H7	H8
C2	C3	C4	I5	I6	I7	J6	J8
D3	D4		K5	K6	K7		
E3	E4		L5	L6	L7		
F3	F4		M5	M6	M7		
			N6	N7			
			O6				
			P6				

G6
14 de 37

Concello de SILEDA

ALFONSO BOTANA S.L.
ARQUITECTURA URBANÍSTICA E INGENIERÍA

36052_PXOM_202207_AP
Xullo 2022 ERS 89 29N
Julio 2022 EPSG: 25829

1:1.000

CONCELLO DE SILEDA (PONTEVEDRA)
AYUNTAMIENTO DE SILEDA (PONTEVEDRA)

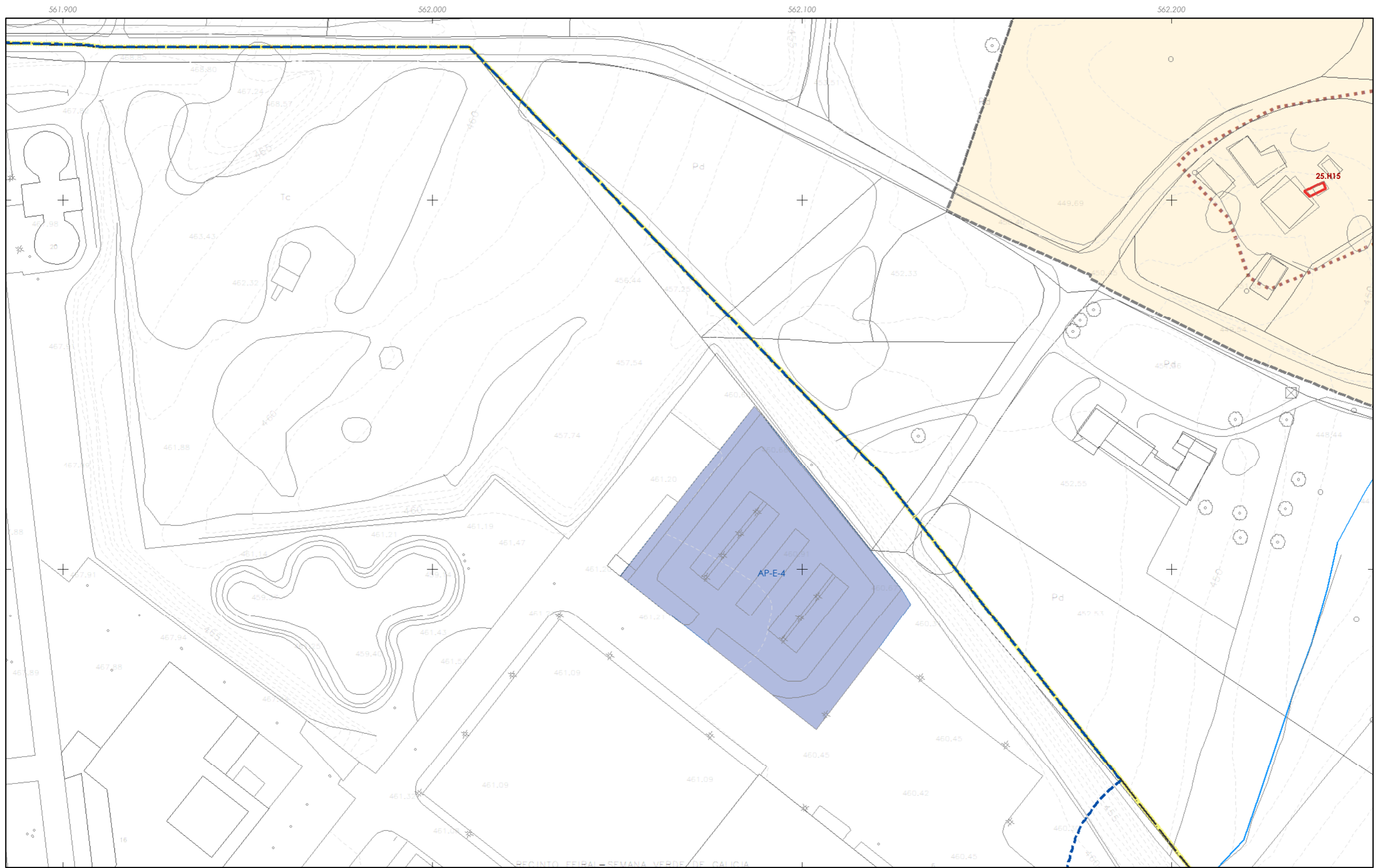
PLAN XERAL DE ORDENACIÓN MUNICIPAL
PLAN XERAL DE ORDENACIÓN MUNICIPAL

Alfonso Botana S.L.
Aprobación Provisional e Definitiva

V. PLANOS DE ORDENACIÓN
V. PLANOS DE ORDENACIÓN

V.09 ORDENACIÓN DISTRITO 1: REDE ELÉCTRICA NÚCLEO URBANO DE SILEDA
V.08 ORDENACIÓN DISTRITO 1: RED ELÉCTRICA NÚCLEO URBANO DE SILEDA

0 12.5 25 50 Metros



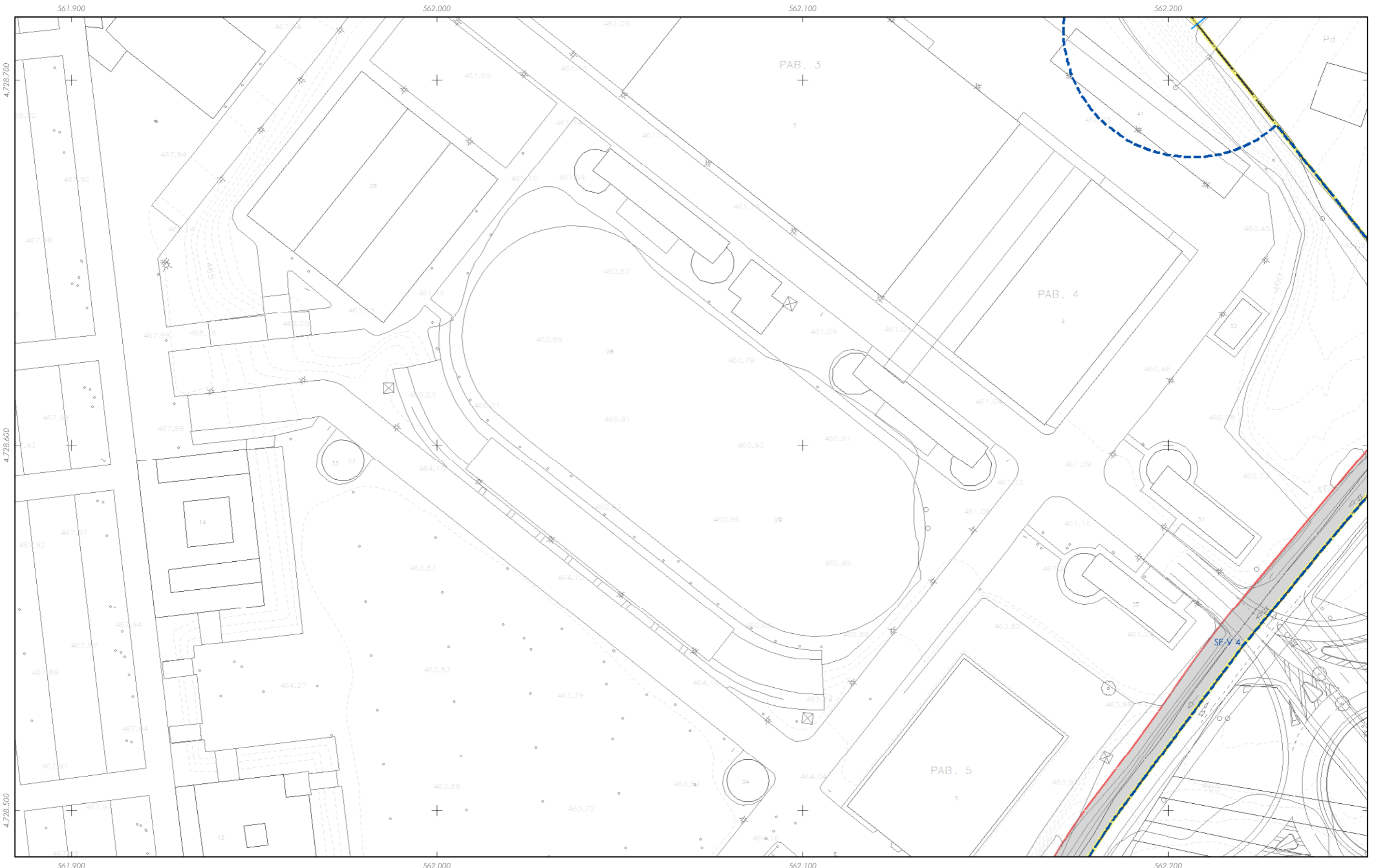
CLASIFICACIÓN DO SOLO

- Delimitación de Solo Urbano
- Delimitación de núcleo rural
- Delimitación de Solo Urbanizable
 - SUD-R (Delimitado Residencial)
 - SUD-I (Delimitado Industrial)




REDE ELÉCTRICA

- Rede eléctrica

<p>GRÁFICO DE FOLIAS GRÁFICO DE HOJAS</p> <table style="font-size: small; border-collapse: collapse;"> <tr> <td colspan="4" style="text-align: center;">A Silleda</td> </tr> <tr> <td style="border: 1px solid black;">A4</td> <td style="border: 1px solid black;">G6</td> <td style="border: 1px solid black; color: red;">G7</td> <td style="border: 1px solid black;">H8</td> </tr> <tr> <td style="border: 1px solid black;">B2</td> <td style="border: 1px solid black;">H6</td> <td style="border: 1px solid black;">H7</td> <td style="border: 1px solid black;">H8</td> </tr> <tr> <td style="border: 1px solid black;">C2</td> <td style="border: 1px solid black;">I5</td> <td style="border: 1px solid black;">I6</td> <td style="border: 1px solid black;">I7</td> </tr> <tr> <td style="border: 1px solid black;">C3</td> <td style="border: 1px solid black;">J5</td> <td style="border: 1px solid black;">J6</td> <td style="border: 1px solid black;">J7</td> </tr> <tr> <td style="border: 1px solid black;">C4</td> <td style="border: 1px solid black;">K6</td> <td style="border: 1px solid black;">K7</td> <td style="border: 1px solid black;">J8</td> </tr> <tr> <td style="border: 1px solid black;">D3</td> <td style="border: 1px solid black;">L5</td> <td style="border: 1px solid black;">L6</td> <td style="border: 1px solid black;">L7</td> </tr> <tr> <td style="border: 1px solid black;">D4</td> <td style="border: 1px solid black;">M5</td> <td style="border: 1px solid black;">M6</td> <td style="border: 1px solid black;">M7</td> </tr> <tr> <td style="border: 1px solid black;">E3</td> <td style="border: 1px solid black;">N6</td> <td style="border: 1px solid black;">N7</td> <td></td> </tr> <tr> <td style="border: 1px solid black;">E4</td> <td style="border: 1px solid black;">O6</td> <td></td> <td></td> </tr> <tr> <td style="border: 1px solid black;">F3</td> <td style="border: 1px solid black;">P6</td> <td></td> <td></td> </tr> </table>	A Silleda				A4	G6	G7	H8	B2	H6	H7	H8	C2	I5	I6	I7	C3	J5	J6	J7	C4	K6	K7	J8	D3	L5	L6	L7	D4	M5	M6	M7	E3	N6	N7		E4	O6			F3	P6			<p>Concello de SILLEDA</p> <p>ALFONSO BOTANA ARQUITECTURA URBANÍSTICA E INGENIERÍA</p> <p>36052_PXOM_202207_AP Xullo 2022 ETR5 89 29N Julio 2022 EPSG: 25829</p> <p>G7 15 de 37</p>	<p>CONCELLO DE SILLEDA (PONTEVEDRA) <small>AYUNTAMIENTO DE SILLEDA (PONTEVEDRA)</small></p> <p>PLAN XERAL DE ORDENACIÓN MUNICIPAL <small>PLAN XERAL DE ORDENACIÓN MUNICIPAL</small></p> <p>Alfonso Botana S.L. <small>Aprobación Provisional e Definitiva</small></p> <p>V. PLANOS DE ORDENACIÓN <small>V. PLANOS DE ORDENACIÓN</small></p> <p>V.09 ORDENACIÓN DISTRITO 1: REDE ELÉCTRICA NÚCLEO URBANO DE SILLEDA <small>V.08 ORDENACIÓN DISTRITO 1: REDE ELÉCTRICA NÚCLEO URBANO DE SILLEDA</small></p> <p>0 12.5 25 50 Metros</p>
A Silleda																																														
A4	G6	G7	H8																																											
B2	H6	H7	H8																																											
C2	I5	I6	I7																																											
C3	J5	J6	J7																																											
C4	K6	K7	J8																																											
D3	L5	L6	L7																																											
D4	M5	M6	M7																																											
E3	N6	N7																																												
E4	O6																																													
F3	P6																																													



CLASIFICACIÓN DO SOLO

-  Delimitación de Solo Urbano
-  Delimitación de núcleo rural
-  Delimitación de Solo Urbanizable
 - SUD-R (Delimitado Residencial)
 - SUD-I (Delimitado Industrial)

REDE ELÉCTRICA


-  Rede eléctrica

GRÁFICO DE FOLIAS
GRÁFICO DE HOJAS

A Bandeira				Silleda			
B2	B3	B4	A4	G6	G7	H6	H8
C2	C3	C4	B4	I5	I6	I7	I8
D3	D4	E3	D4	J5	J6	J7	J8
E3	E4	F3	E4	K6	K7	L5	L6
			F4	M5	M6	M7	N6
				O6	P6		

H7
17 de 37

Concello de SILEDA



ALFONSO BOTANA
ARQUITECTURA URBANA E INGENIERÍA

36052_PXOM_202207_AP
Xullo 2022 ERS 89 29N
Julio 2022 EPSG: 25829

1:1.000

CONCELLO DE SILEDA (PONTEVEDRA)
AYUNTAMIENTO DE SILEDA (PONTEVEDRA)

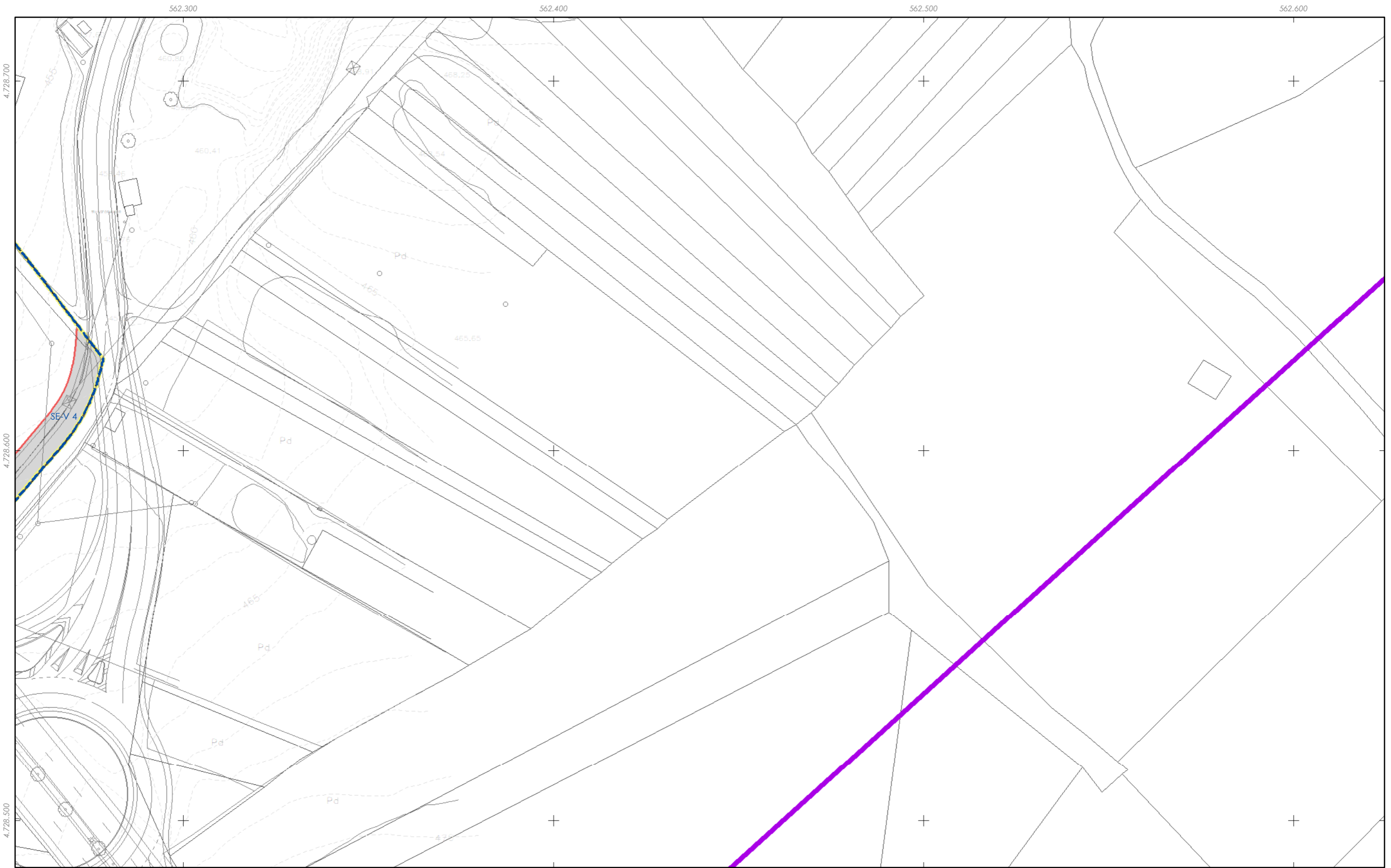
PLAN XERAL DE ORDENACIÓN MUNICIPAL
PLAN XERAL DE ORDENACIÓN MUNICIPAL

Alfonso Botana S.L.
Aprobación Provisional e Definitiva

V. PLANOS DE ORDENACIÓN
V. PLANOS DE ORDENACIÓN

V.09 ORDENACIÓN DISTRITO 1: REDE ELÉCTRICA NÚCLEO URBANO DE SILEDA
V.09 ORDENACIÓN DISTRITO 1: REDE ELÉCTRICA NÚCLEO URBANO DE SILEDA

0 12.5 25 50 Metros



CLASIFICACIÓN DO SOLO

- Delimitación de Solo Urbano
- Delimitación de núcleo rural
- Delimitación de Solo Urbanizable
- SUD-R (Delimitado Residencial)
- SUD-I (Delimitado Industrial)

REDE ELÉCTRICA

- Rede eléctrica

GRÁFICO DE FOLIAS
GRÁFICO DE HOJAS

A Bandeira				Silleda			
B2	B3	B4	A4	G6	G7	H6	G7
C2	C3	C4	B4	I5	I6	I7	H8
D3	D4	E3	D3	J5	J6	J7	J8
E3	E4	F3	E4	K6	K7	L5	L6
			F4	M5	M6	M7	L7
				N6	N7	O6	
				P6			

H8
18 de 37

Concello de SILLEDA

ALFONSO BOTANA
ARQUITECTURA URBANÍSTICA E INGENIERÍA

36052_PXOM_202207_AP

Julio 2022 ETRS 89 29N
Julio 2022 EPSG: 25829

1:1.000

CONCELLO DE SILLEDA (PONTEVEDRA)
AYUNTAMIENTO DE SILLEDA (PONTEVEDRA)

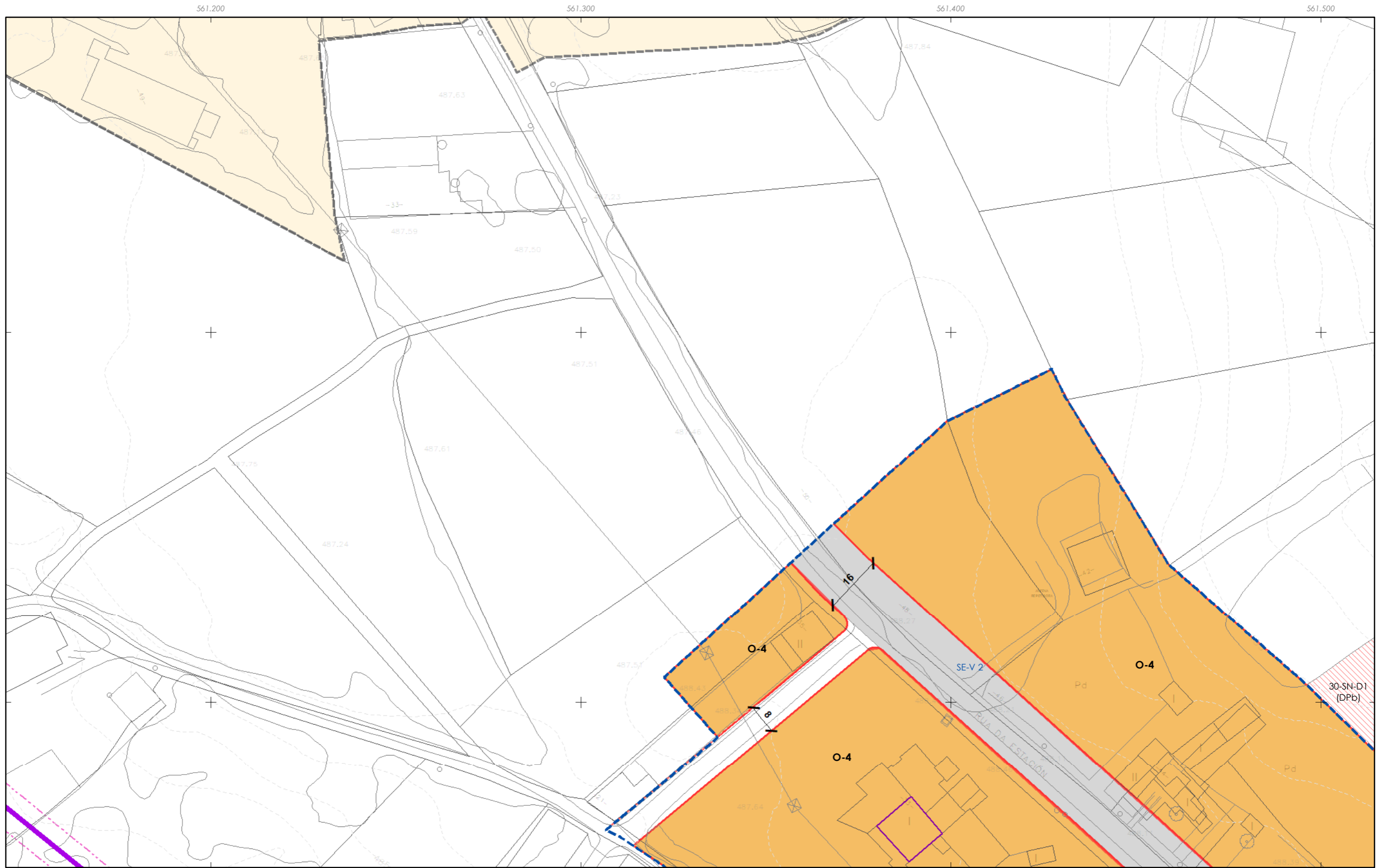
PLAN XERAL DE ORDENACIÓN MUNICIPAL
PLAN XERAL DE ORDENACIÓN MUNICIPAL

Alfonso Botana S.L.
Aprobación Provisional e Definitiva

V. PLANOS DE ORDENACIÓN
V. PLANOS DE ORDENACIÓN

V.09 ORDENACIÓN DISTRITO 1: REDE ELÉCTRICA NÚCLEO URBANO DE SILLEDA
V.09 ORDENACIÓN DISTRITO 1: REDE ELÉCTRICA NÚCLEO URBANO DE SILLEDA

0 12.5 25 50 Metros



CLASIFICACIÓN DO SOLO

- Delimitación de Solo Urbano
- Delimitación de núcleo rural
- Delimitación de Solo Urbanizable
- SUD-R (Delimitado Residencial)
- SUD-I (Delimitado Industrial)

REDE ELÉCTRICA

- Rede eléctrica

GRÁFICO DE FOLIAS

GRÁFICO DE HOJAS

A Bandeira				Silleda			
B2	B3	B4	A4	G6	G7	H6	H7
C2	C3	C4	B4	J5	J6	J7	J8
D3	D4	E3	C3	K6	K7	L5	L6
F3	F4	E4	D3	M5	M6	M7	N6
		F4	E4	O6	P6		

15
19 de 37

Concello de SILEDA



36052_PXOM_202207_AP
 Xullo 2022 ERS 89 29N
 Julio 2022 EPSG: 25829

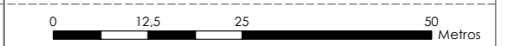
CONCELLO DE SILEDA (PONTEVEDRA)

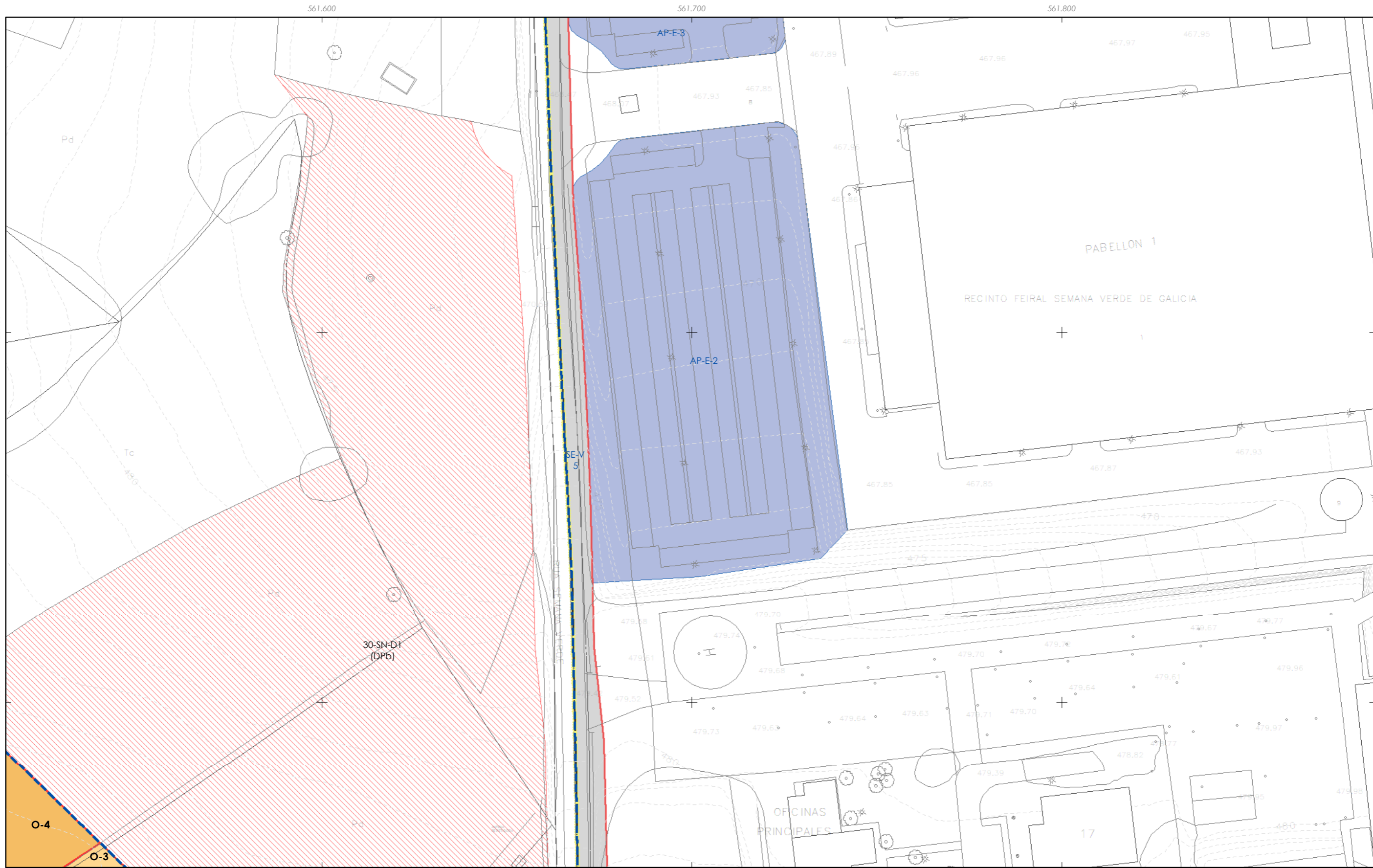
AYUNTAMIENTO DE SILEDA (PONTEVEDRA)
PLAN XERAL DE ORDENACIÓN MUNICIPAL
 PLAN XERAL DE ORDENACIÓN MUNICIPAL

Alfonso Botana S.L.
 Aprobación Provisional e Definitiva

V. PLANOS DE ORDENACIÓN
 V. PLANOS DE ORDENACIÓN
V.09 ORDENACIÓN DISTRITO 1: REDE ELÉCTRICA NÚCLEO URBANO DE SILEDA
 V.08 ORDENACIÓN DISTRITO 1: RED ELÉCTRICA NÚCLEO URBANO DE SILEDA

1:1.000





CLASIFICACIÓN DO SOLO

- Delimitación de Solo Urbano
- Delimitación de núcleo rural
- Delimitación de Solo Urbanizable
 - SUD-R (Delimitado Residencial)
 - SUD-I (Delimitado Industrial)

REDE ELÉCTRICA

- Rede eléctrica

GRÁFICO DE FOLIAS
GRÁFICO DE HOJAS

A Bandeira				Silleda			
B2	B3	B4		G6	G7		
C2	C3	C4		H6	H7	H8	
D3	D4			I5	I6	I7	I8
E3	E4			J5	J6	J7	J8
F3	F4			K6	K7		
				L5	L6	L7	
				M5	M6	M7	
				N6	N7		
				O6			
				P6			

16
20 de 37

Concello de SILLEDÁ



ALFONSO BOTANA
ARQUITECTURA URBANÍSTICA E INGENIERÍA

36052_PXOM_202207_AP
Xullo 2022 ERS 89 29N
Julio 2022 EPSG: 25829

1:1.000

CONCELLO DE SILLEDÁ (PONTEVEDRA)
AYUNTAMIENTO DE SILLEDÁ (PONTEVEDRA)

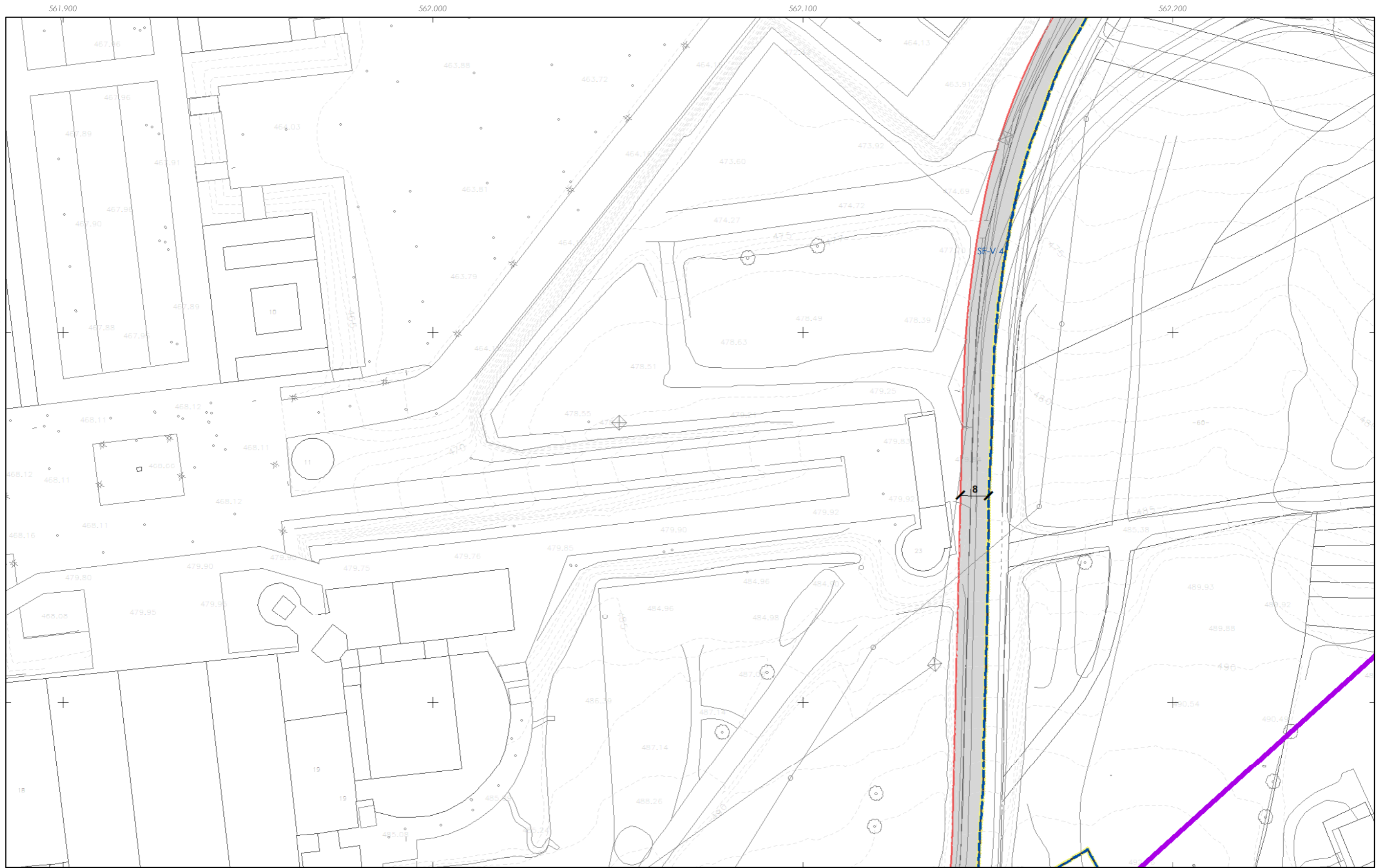
PLAN XERAL DE ORDENACIÓN MUNICIPAL
PLAN XERAL DE ORDENACIÓN MUNICIPAL

Alfonso Botana S.L.
Aprobación Provisional e Definitiva

V. PLANOS DE ORDENACIÓN
V. PLANOS DE ORDENACIÓN

V.09 ORDENACIÓN DISTRITO 1: REDE ELÉCTRICA NÚCLEO URBANO DE SILLEDÁ
V.08 ORDENACIÓN DISTRITO 1: RED ELÉCTRICA NÚCLEO URBANO DE SILLEDÁ

0 12.5 25 50 Metros



CLASIFICACIÓN DO SOLO

- Delimitación de Solo Urbano
- Delimitación de núcleo rural
- Delimitación de Solo Urbanizable
 - SUD-R (Delimitado Residencial)
 - SUD-I (Delimitado Industrial)

REDE ELÉCTRICA

- Rede eléctrica

GRÁFICO DE FOLIAS
GRÁFICO DE HOJAS

A Bandeira				Silleda			
B2	B3	B4	A4	G6	G7	H6	H7
C2	C3	C4	B4	I5	I6	I7	I8
D3	D4	E3	C4	J5	J6	J7	J8
E3	E4	F3	D4	K6	K7	L5	L6
F3	F4	M5	E4	M6	M7	N6	N7
		O6	F4	P6			

17
21 de 37

Concello de SILEDA

ALFONSO BOTANA
ARQUITECTURA URBANÍSTICA E INGENIERÍA

36052_PXOM_202207_AP
Xullo 2022 ERS 89 29N
Julio 2022 EPSG: 25829

1:1.000

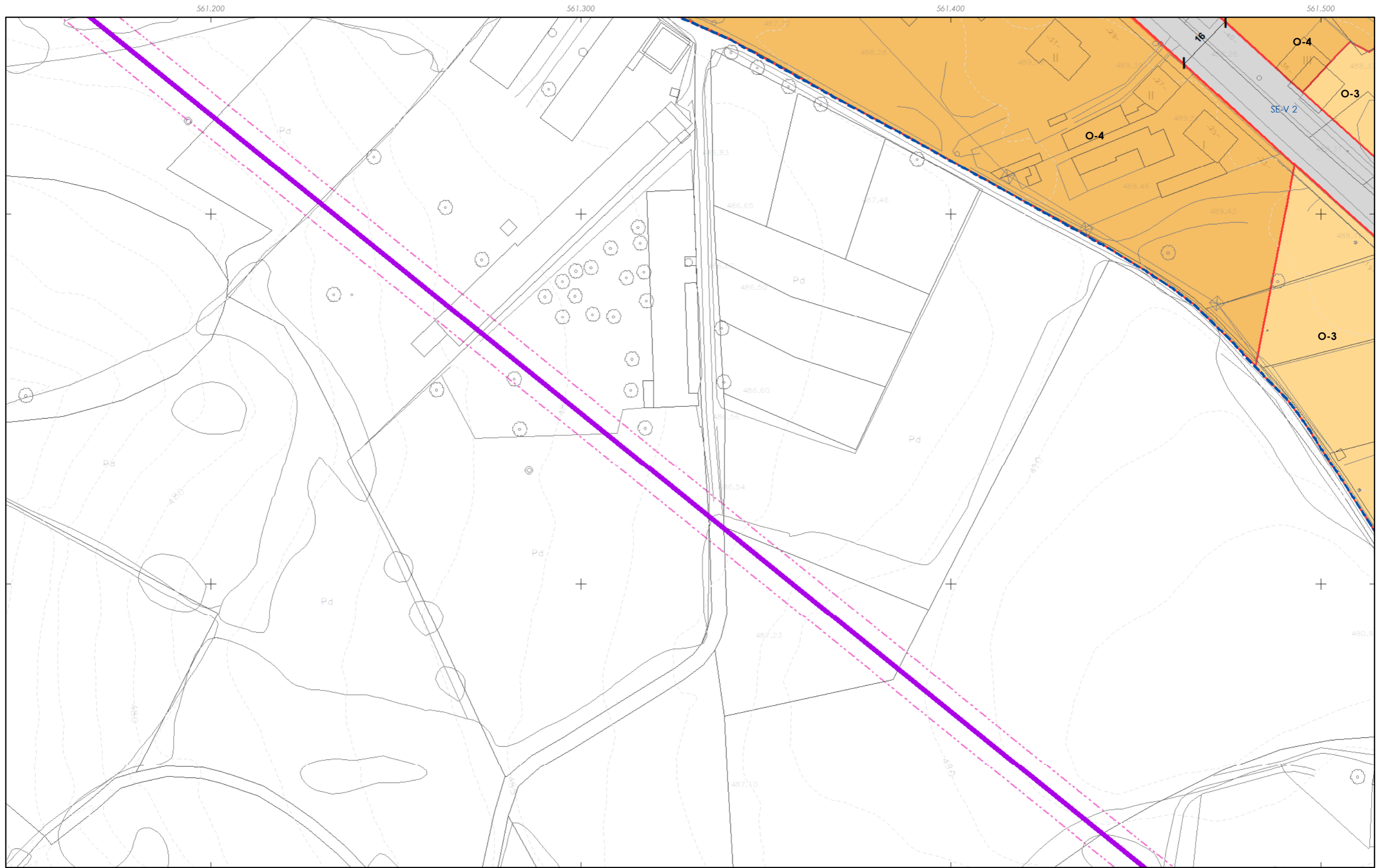
CONCELLO DE SILEDA (PONTEVEDRA)
AYUNTAMIENTO DE SILEDA (PONTEVEDRA)

PLAN XERAL DE ORDENACIÓN MUNICIPAL
PLAN XERAL DE ORDENACIÓN MUNICIPAL




Alfonso Botana S.L.
Aprobación Provisional e Definitiva

V. PLANOS DE ORDENACIÓN
V. PLANOS DE ORDENACIÓN

V.09 ORDENACIÓN DISTRITO 1: REDE ELÉCTRICA NÚCLEO URBANO DE SILEDA
V.08 ORDENACIÓN DISTRITO 1: REDE ELÉCTRICA NÚCLEO URBANO DE SILEDA



CLASIFICACIÓN DO SOLO

-  Delimitación de Solo Urbano
-  Delimitación de núcleo rural
-  Delimitación de Solo Urbanizable
- SUD-R (Delimitado Residencial)
- SUD-I (Delimitado Industrial)

REDE ELÉCTRICA


-  Rede eléctrica

GRÁFICO DE FOLIAS

A Bandeira				Silleda			
B2	B3	B4	A4	G6	G7	H6	H8
C2	C3	C4	A5	H6	H7	H8	
D3	D4		J5	J6	J7	J8	
E3	E4		K6	K7			
F3	F4		L5	L6	L7		
			M5	M6	M7		
			N6	N7			
			O6				
			P6				

J5
22 de 37

Concello de SILLEDA

ALFONSO BOTANA
ARQUITECTURA URBANÍSTICA E INGENIERÍA

36052_PXOM_202207_AP

Julio 2022 ETRS 89 29N
Julio 2022 EPSG: 25829

1:1.000

CONCELLO DE SILLEDA (PONTEVEDRA)

AYUNTAMIENTO DE SILLEDA (PONTEVEDRA)
PLAN XERAL DE ORDENACIÓN MUNICIPAL
PLAN XERAL DE ORDENACIÓN MUNICIPAL

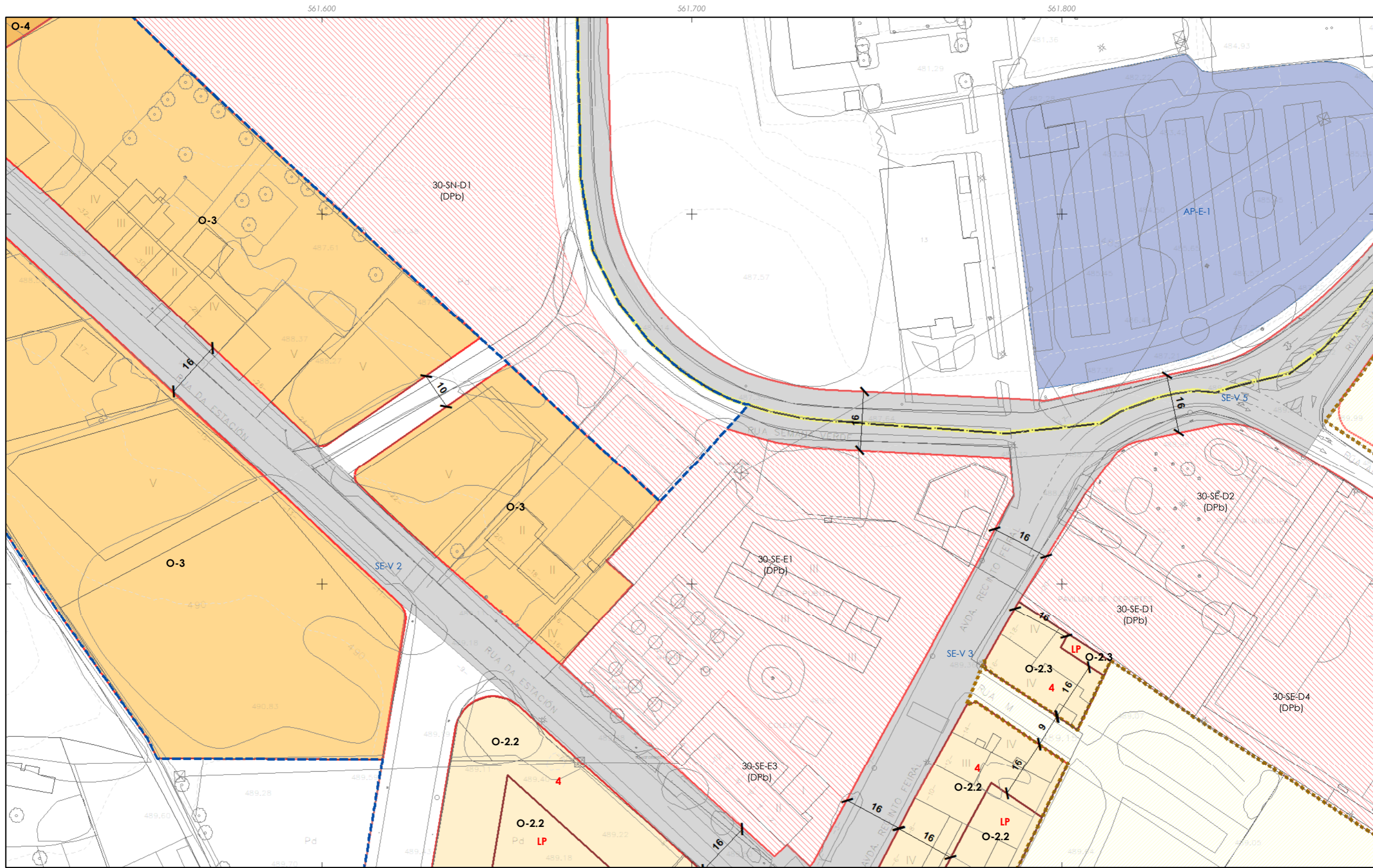
Alfonso Botana S.L.
Aprobación Provisional e Definitiva

V. PLANOS DE ORDENACIÓN

V. PLANOS DE ORDENACIÓN

V.09 ORDENACIÓN DISTRITO 1: REDE ELÉCTRICA NÚCLEO URBANO DE SILLEDA
V.08 ORDENACIÓN DISTRITO 1: REDE ELÉCTRICA NÚCLEO URBANO DE SILLEDA





CLASIFICACIÓN DO SOLO

- Delimitación de Solo Urbano
- Delimitación de núcleo rural
- Delimitación de Solo Urbanizable
 - SUD-R (Delimitado Residencial)
 - SUD-I (Delimitado Industrial)

REDE ELÉCTRICA

- Rede eléctrica

GRÁFICO DE FOLIAS
GRÁFICO DE HOJAS

A Bandeira			Silleda		
B2	B3	B4	G6	G7	
C2	C3	C4	H6	H7	H8
D3	D4		I5	I6	I7
E3	E4		J5	J6	J8
F3	F4		K6	K7	
			L5	L6	L7
			M5	M6	M7
			N6	N7	
			O6		
			P6		

J6
23 de 37

Concello de SILLEDA

ALFONSO BOTANA S.L.
ARQUITECTURA URBANA E INGENIERÍA

36052_PXOM_202207_AP

Xullo 2022 ERS 89 29N
Julio 2022 EPSG: 25829

1:1.000

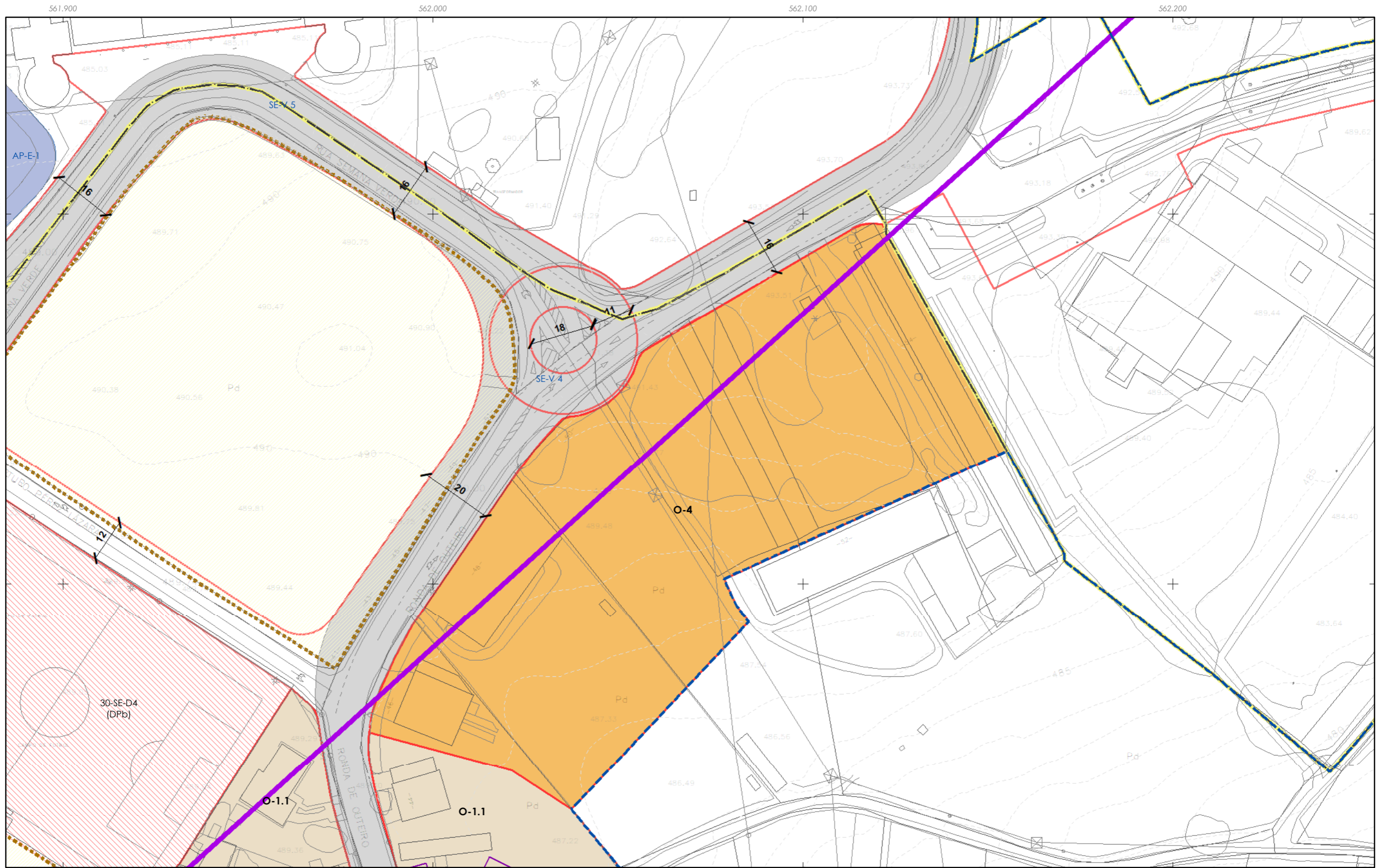
CONCELLO DE SILLEDA (PONTEVEDRA)
AYUNTAMIENTO DE SILLEDA (PONTEVEDRA)

PLAN XERAL DE ORDENACIÓN MUNICIPAL
PLAN XERAL DE ORDENACIÓN MUNICIPAL

Alfonso Botana S.L.
Aprobación Provisional e Definitiva

V. PLANOS DE ORDENACIÓN
V. PLANOS DE ORDENACIÓN

V.09 ORDENACIÓN DISTRITO 1: REDE ELÉCTRICA NÚCLEO URBANO DE SILLEDA
V.09 ORDENACIÓN DISTRITO 1: REDE ELÉCTRICA NÚCLEO URBANO DE SILLEDA



CLASIFICACIÓN DO SOLO

- Delimitación de Solo Urbano
- Delimitación de núcleo rural
- Delimitación de Solo Urbanizable
 - SUD-R (Delimitado Residencial)
 - SUD-I (Delimitado Industrial)

REDE ELÉCTRICA

- Rede eléctrica

GRÁFICO DE FOLIAS
GRÁFICO DE HOJAS

A Bandeira				Silleda			
B2	B3	B4		G6	G7		
C2	C3	C4		H6	H7	H8	
D3	D4			I5	I6	I7	I8
E3	E4			J5	J6	J7	J8
F3	F4			K6	K7		
				L5	L6	L7	
				M5	M6	M7	
				N6	N7		
				O6			
				P6			

J7
24 de 37

Concello de SILLEDA



ALFONSO BOTANA
ARQUITECTURA URBANÍSTICA E INGENIERÍA

36052_PXOM_202207_AP
Xullo 2022 ERS 89 29N
Julio 2022 EPSG: 25829

1:1.000

CONCELLO DE SILLEDA (PONTEVEDRA)
AYUNTAMIENTO DE SILLEDA (PONTEVEDRA)

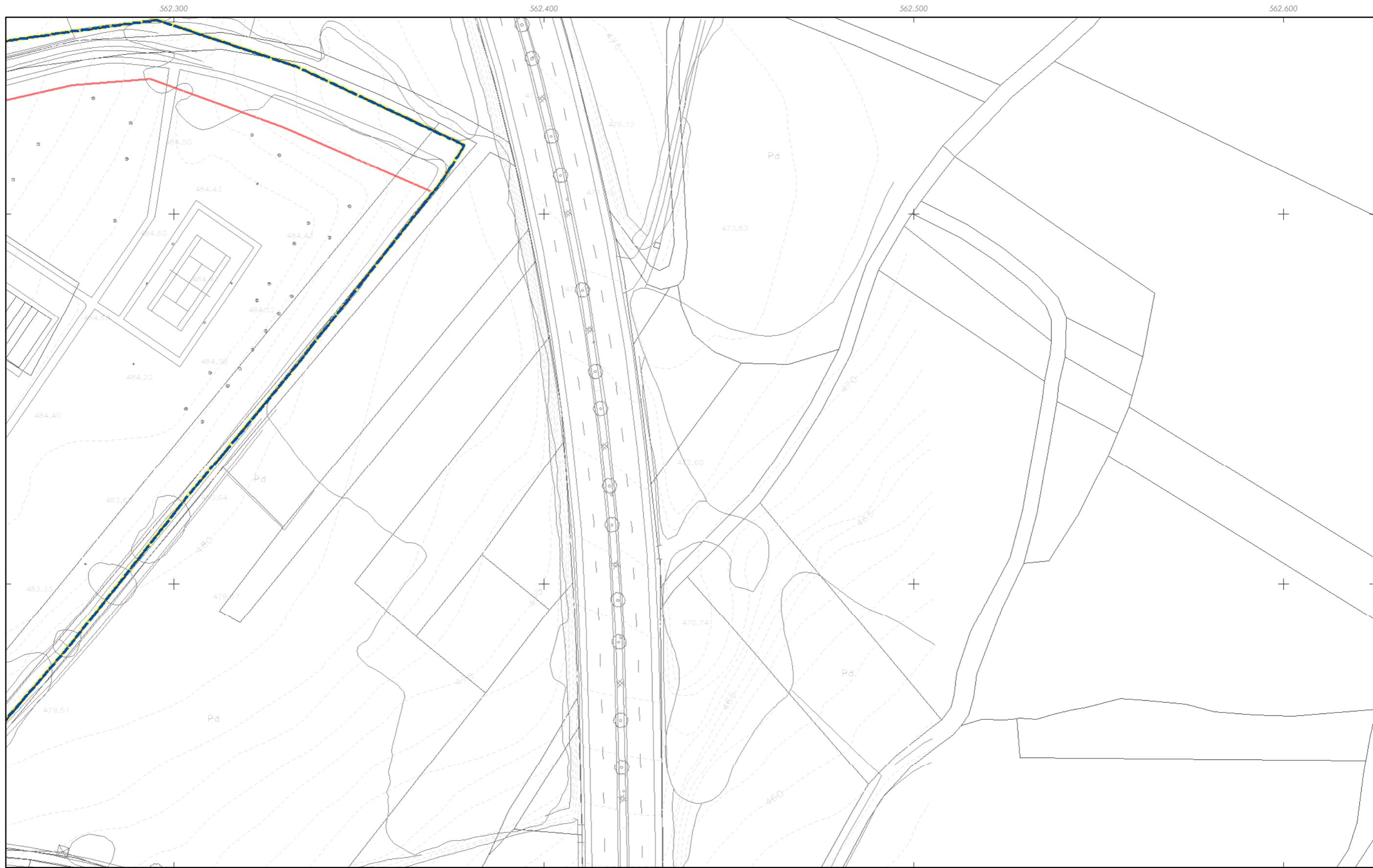
PLAN XERAL DE ORDENACIÓN MUNICIPAL
PLAN XERAL DE ORDENACIÓN MUNICIPAL

Alfonso Botana S.L.
Aprobación Provisional e Definitiva

V. PLANOS DE ORDENACIÓN
V. PLANOS DE ORDENACIÓN

V.09 ORDENACIÓN DISTRITO 1: REDE ELÉCTRICA NÚCLEO URBANO DE SILLEDA
V.09 ORDENACIÓN DISTRITO 1: REDE ELÉCTRICA NÚCLEO URBANO DE SILLEDA

0 12.5 25 50 Metros



CLASIFICACIÓN DO SOLO

- Delimitación de Solo Urbano
- Delimitación de núcleo rural
- Delimitación de Solo Urbanizable
 - SUD-R (Delimitado Residencial)
 - SUD-I (Delimitado Industrial)

REDE ELÉCTRICA

- Rede eléctrica

GRÁFICO DE FOLIAS
GRÁFICO DE HOJAS

A Bandeira				Silleda				
B2	B3	B4	A4	G6	G7			
C2	C3	C4	H6	H7	H8			
D3	D4	J5	J6	J7	J8			
E3	E4	K6	K7					
F3	F4	L5	L6	L7				
				M5	M6	M7		
				N6	N7			
				O6				
				P6				

J8
25 de 37

Concello de SILLEDÁ

ALFONSO BOTANA
ARQUITECTURA URBANÍSTICA E INGENIERÍA

36052_PXOM_202207_AP
Xullo 2022 ERS 89 29N
Julio 2022 EPSG: 25829

1:1.000

CONCELLO DE SILLEDÁ (PONTEVEDRA)
AYUNTAMIENTO DE SILLEDÁ (PONTEVEDRA)

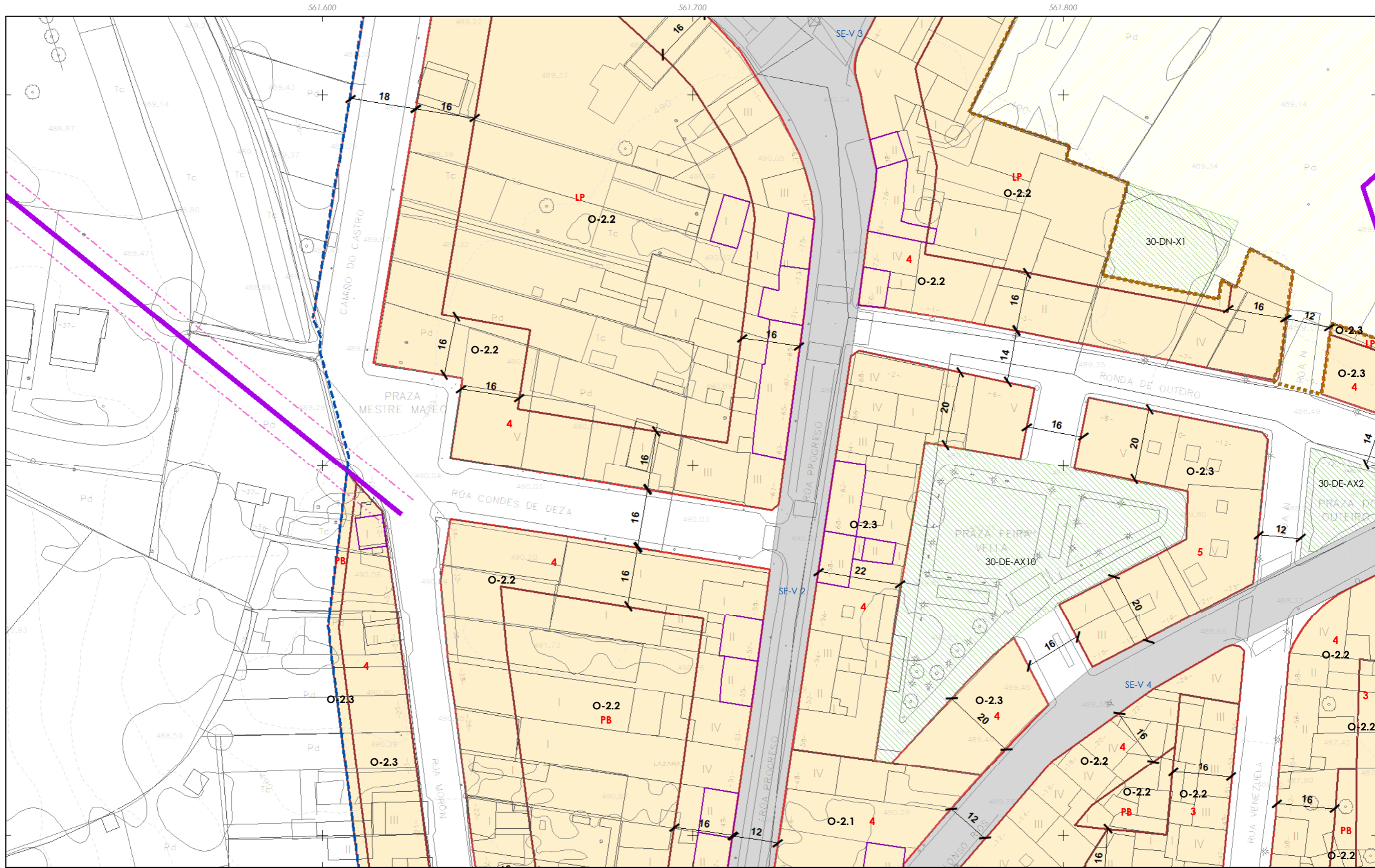
PLAN XERAL DE ORDENACIÓN MUNICIPAL
PLAN XERAL DE ORDENACIÓN MUNICIPAL

Alfonso Botana S.L.
Aprobación Provisional e Definitiva

V. PLANOS DE ORDENACIÓN
V. PLANOS DE ORDENACIÓN

V.09 ORDENACIÓN DISTRITO 1: REDE ELÉCTRICA NÚCLEO URBANO DE SILLEDÁ
V.08 ORDENACIÓN DISTRITO 1: RED ELÉCTRICA NÚCLEO URBANO DE SILLEDÁ

0 12.5 25 50 Metros



CLASIFICACIÓN DO SOLO

- Delimitación de Solo Urbano
- Delimitación de núcleo rural
- Delimitación de Solo Urbanizable
 - SUD-R (Delimitado Residencial)
 - SUD-I (Delimitado Industrial)

REDE ELÉCTRICA

- Rede eléctrica

GRÁFICO DE FOLIAS
GRÁFICO DE HOJAS

A Bandeira			Silleda		
B2	B3	B4	G6	G7	
C2	C3	C4	H6	H7	H8
D3	D4		I5	I6	I7
E3	E4		J5	J6	J7
F3	F4		K6	K7	J8
			L5	L6	L7
			M5	M6	M7
			N6	N7	
			O6		
			P6		

K6
26 de 37

Concello de SILLEDA

ALFONSO BOTANA
ARQUITECTURA URBANÍSTICA E INGENIERÍA

36052_PXOM_202207_AP

Xullo 2022 ERS 89 29N
Julio 2022 EPSG: 25829

1:1.000

CONCELLO DE SILLEDA (PONTEVEDRA)
AYUNTAMIENTO DE SILLEDA (PONTEVEDRA)

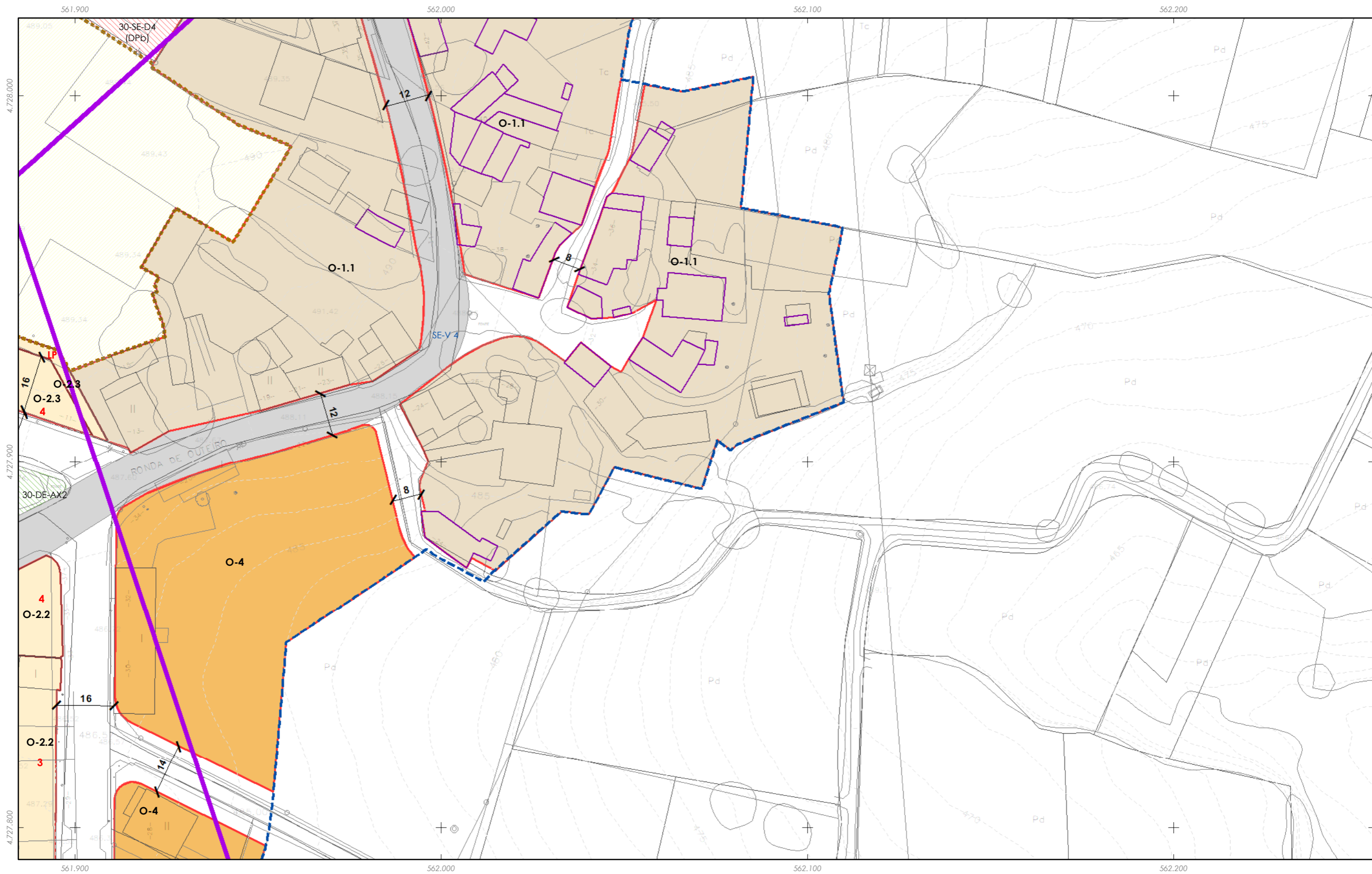
PLAN XERAL DE ORDENACIÓN MUNICIPAL
PLAN XERAL DE ORDENACIÓN MUNICIPAL

Alfonso Botana S.L.
Aprobación Provisional e Definitiva

V. PLANOS DE ORDENACIÓN
V. PLANOS DE ORDENACIÓN

V.09 ORDENACIÓN DISTRITO 1: REDE ELÉCTRICA NÚCLEO URBANO DE SILLEDA
V.09 ORDENACIÓN DISTRITO 1: REDE ELÉCTRICA NÚCLEO URBANO DE SILLEDA

0 12.5 25 50 Metros



CLASIFICACIÓN DO SOLO

- Delimitación de Solo Urbano
- Delimitación de núcleo rural
- Delimitación de Solo Urbanizable
 - SUD-R (Delimitado Residencial)
 - SUD-I (Delimitado Industrial)

REDE ELÉCTRICA

- Rede eléctrica

GRÁFICO DE FOLIAS
GRÁFICO DE HOJAS

A Bandeira				Silleda			
B2	B3	B4	A4	G6	G7		
C2	C3	C4	H6	H7	H8		
D3	D4	J5	J6	J7	J8		
E3	E4	K6	K7				
F3	F4	L5	L6	L7			
		M5	M6	M7			
		N6	N7				
		O6					
		P6					

K7
27 de 37

Concello de SILLEDA



ALFONSO BOTANA S.L.
Ingeniería, Arquitectura y Urbanismo

36052_PXOM_202207_AP
Xullo 2022 ERS 89 29N
Julio 2022 EPSG: 25829

CONCELLO DE SILLEDA (PONTEVEDRA)
AYUNTAMIENTO DE SILLEDA (PONTEVEDRA)

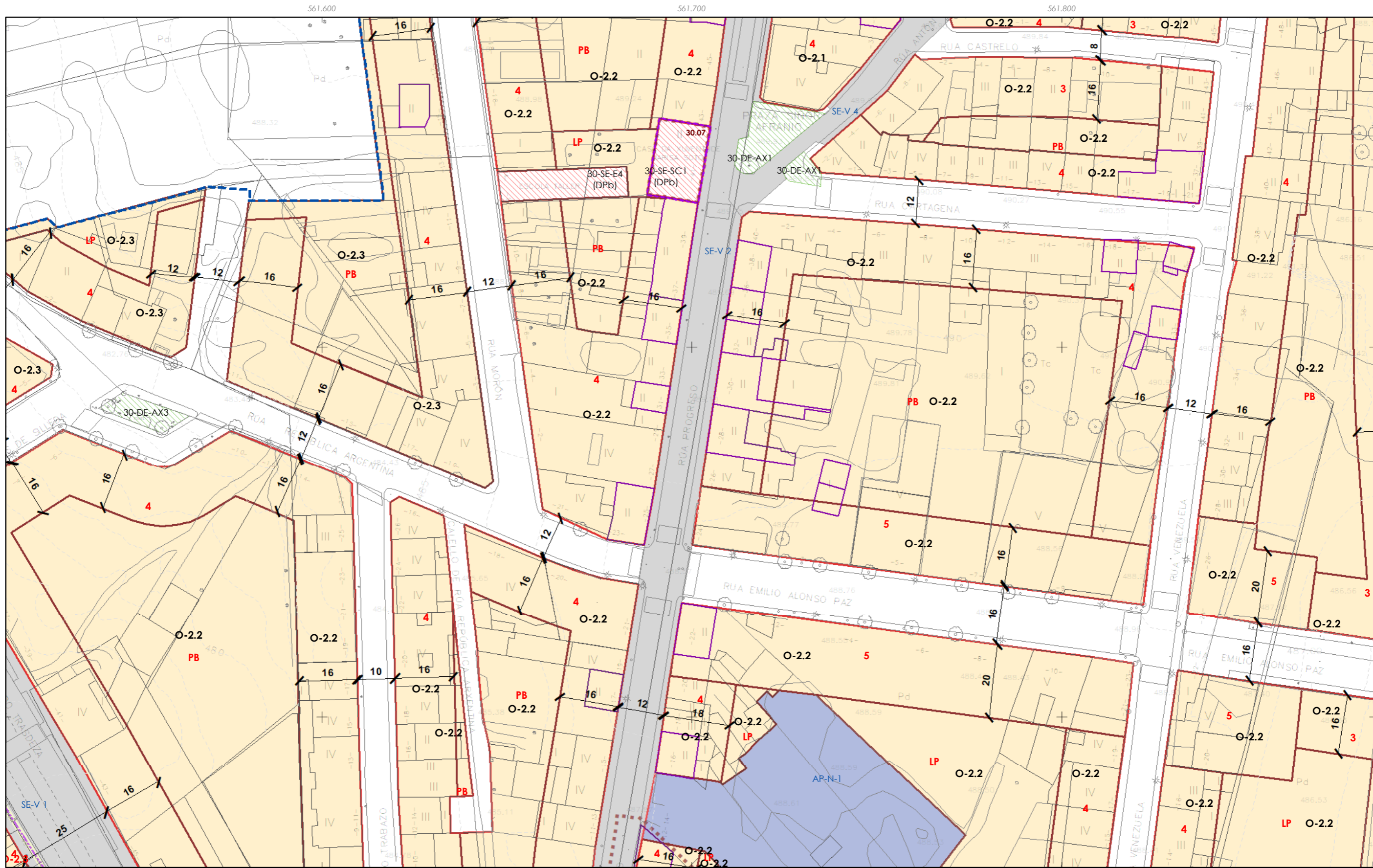
PLAN XERAL DE ORDENACIÓN MUNICIPAL
PLAN XERAL DE ORDENACIÓN MUNICIPAL

Alfonso Botana S.L.
Aprobación Provisional e Definitiva

V. PLANOS DE ORDENACIÓN
V. PLANOS DE ORDENACIÓN

V.09 ORDENACIÓN DISTRITO 1: REDE ELÉCTRICA NÚCLEO URBANO DE SILLEDA
V.08 ORDENACIÓN DISTRITO 1: RED ELÉCTRICA NÚCLEO URBANO DE SILLEDA

0 12.5 25 50 Metros



CLASIFICACIÓN DO SOLO

- Delimitación de Solo Urbano
- Delimitación de núcleo rural
- Delimitación de Solo Urbanizable
- SUD-R (Delimitado Residencial)
- SUD-I (Delimitado Industrial)

REDE ELÉCTRICA

- Rede eléctrica

GRÁFICO DE FOLIAS
GRÁFICO DE HOJAS

A Bandeira		Silleda	
B2	B3	G6	G7
C2	C3	H6	H7
D3	D4	J5	J6
E3	E4	K6	K7
F3	F4	L5	L6
		M5	M6
		N6	N7
		O6	
		P6	

L6
29 de 37

Concello de SILEDA

ALFONSO BOTANA
ARQUITECTURA URBANÍSTICA E INGENIERÍA

36052_PXOM_202207_AP

Xullo 2022 ERS 89 29N
Julio 2022 EPSG: 25829

1:1.000

CONCELLO DE SILEDA (PONTEVEDRA)
AYUNTAMIENTO DE SILEDA (PONTEVEDRA)

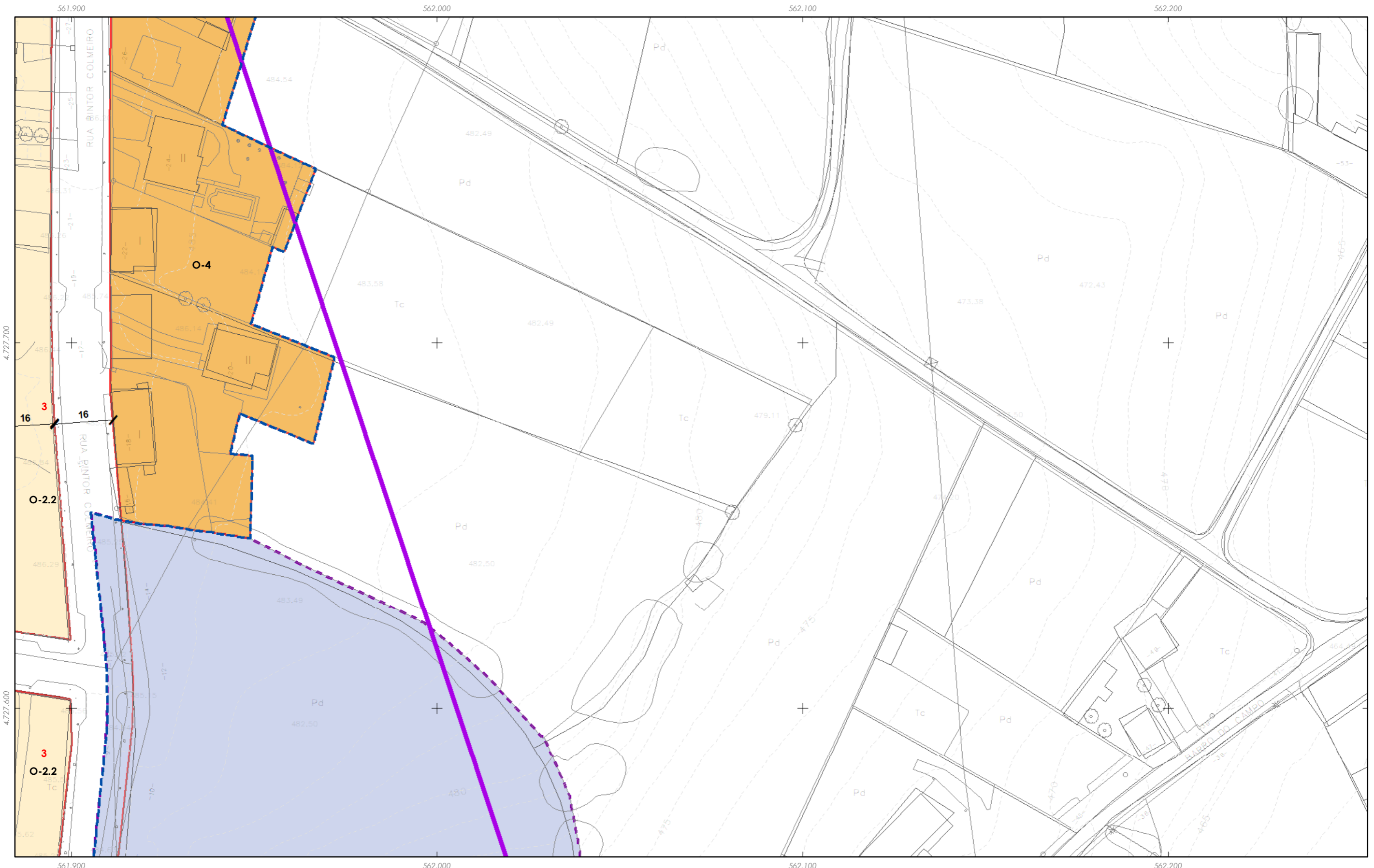
PLAN XERAL DE ORDENACIÓN MUNICIPAL
PLAN XERAL DE ORDENACIÓN MUNICIPAL

Alfonso Botana S.L.
Aprobación Provisional e Definitiva

V. PLANOS DE ORDENACIÓN
V. PLANOS DE ORDENACIÓN

V.09 ORDENACIÓN DISTRITO 1: REDE ELÉCTRICA NÚCLEO URBANO DE SILEDA
V.08 ORDENACIÓN DISTRITO 1: RED ELÉCTRICA NÚCLEO URBANO DE SILEDA

0 12.5 25 50 Metros



CLASIFICACIÓN DO SOLO

- Delimitación de Solo Urbano
- Delimitación de núcleo rural
- Delimitación de Solo Urbanizable
 - SUD-R (Delimitado Residencial)
 - SUD-I (Delimitado Industrial)

REDE ELÉCTRICA

- Rede eléctrica

GRÁFICO DE FOLIAS
GRÁFICO DE HOJAS

A Bandeira				Silleda			
B2	B3	B4	A4	G6	G7	H6	H7
C2	C3	C4	B4	I5	I6	I7	H8
D3	D4	E4	C4	J5	J6	J7	J8
E3	E4	F4	D4	K6	K7	L6	L7
F3	F4	M5	E4	M5	M6	M7	L7
		N6	F4	N6	N7	O6	
		O6		P6			
		P6					

L7
30 de 37

Concello de SILLEDA

ALFONSO BOTANA
ARQUITECTURA URBANÍSTICA E INGENIERÍA

36052_PXOM_202207_AP
Xullo 2022 ETRS 89 29N
Julio 2022 EPSG: 25829

1:1.000

CONCELLO DE SILLEDA (PONTEVEDRA)
AYUNTAMIENTO DE SILLEDA (PONTEVEDRA)

PLAN XERAL DE ORDENACIÓN MUNICIPAL
PLAN XERAL DE ORDENACIÓN MUNICIPAL

Alfonso Botana S.L.
Aprobación Provisional e Definitiva

V. PLANOS DE ORDENACIÓN
V. PLANOS DE ORDENACIÓN

V.09 ORDENACIÓN DISTRITO 1: REDE ELÉCTRICA NÚCLEO URBANO DE SILLEDA
V.08 ORDENACIÓN DISTRITO 1: REDE ELÉCTRICA NÚCLEO URBANO DE SILLEDA

0 12.5 25 50 Metros



CLASIFICACIÓN DO SOLO

- Delimitación de Solo Urbano
- Delimitación de núcleo rural
- Delimitación de Solo Urbanizable
- SUD-R (Delimitado Residencial)
- SUD-I (Delimitado Industrial)

REDE ELÉCTRICA

- Rede eléctrica

GRÁFICO DE FOLIAS

GRÁFICO DE HOJAS

A Bandeira				Silleda			
B2	B3	B4	A4	G6	G7	H6	H7
C2	C3	C4	B4	I5	I6	I7	H8
D3	D4	E3	D4	J5	J6	J7	J8
E3	E4	F3	E4	K6	K7	L6	L7
F3	F4	M5	F4	M6	M7	N6	N7
				O6			
				P6			

M5
31 de 37

Concello de SILEDA



36052_PXOM_202207_AP

Julio 2022 ERS 89 29N
Julio 2022 EPSG: 25829

1:1.000

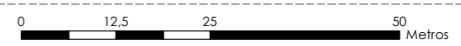
CONCELLO DE SILEDA (PONTEVEDRA)

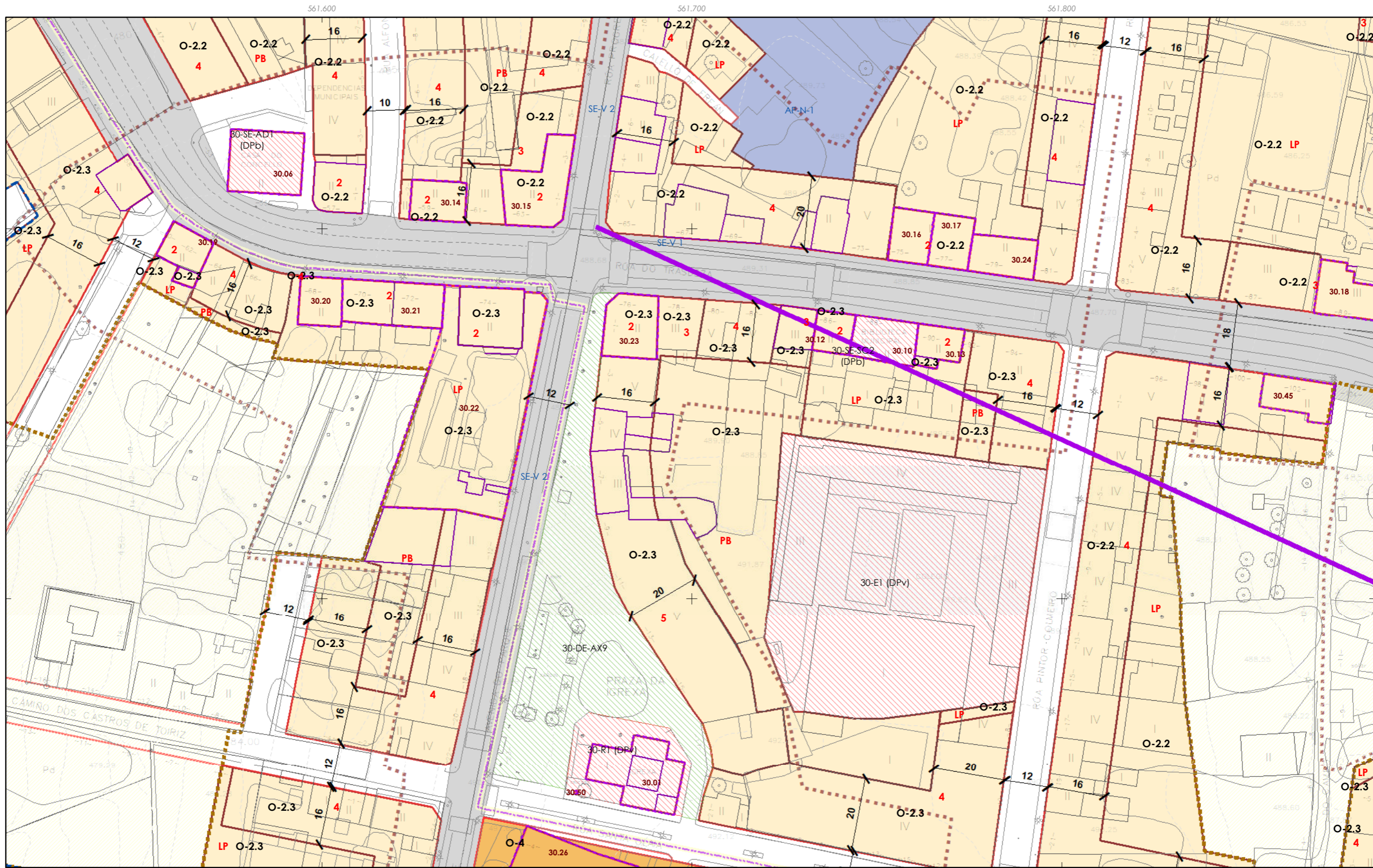
AYUNTAMIENTO DE SILEDA (PONTEVEDRA)
PLAN XERAL DE ORDENACIÓN MUNICIPAL
PLAN XERAL DE ORDENACIÓN MUNICIPAL

Alfonso Botana S.L.
Aprobación Provisional e Definitiva

V. PLANOS DE ORDENACIÓN

V. PLANOS DE ORDENACIÓN
V.09 ORDENACIÓN DISTRITO 1: REDE ELÉCTRICA NÚCLEO URBANO DE SILEDA
V.08 ORDENACIÓN DISTRITO 1: RED ELÉCTRICA NÚCLEO URBANO DE SILEDA





CLASIFICACIÓN DO SOLO

- Delimitación de Solo Urbano
- Delimitación de núcleo rural
- Delimitación de Solo Urbanizable
 - SUD-R (Delimitado Residencial)
 - SUD-I (Delimitado Industrial)

REDE ELÉCTRICA

- Rede eléctrica

GRÁFICO DE FOLIAS
GRÁFICO DE HOJAS

A Bandeira				Silleda			
B2	B3	B4		G6	G7		
C2	C3	C4		H6	H7	H8	
D3	D4			I5	I6	I7	I8
E3	E4			J5	J6	J7	J8
F3	F4			K6	K7		
				L5	L6	L7	
				M5	M6	M7	
				N6	N7		
				O6			
				P6			

M6
32 de 37

Concello de SILLEDIA



ALFONSO BOTANA
ARQUITECTURA URBANÍSTICA E INGENIERÍA

36052_PXOM_202207_AP

Xullo 2022 ERS 89 29N
Julio 2022 EPSG: 25829

1:1.000

CONCELLO DE SILLEDIA (PONTEVEDRA)
AYUNTAMIENTO DE SILLEDIA (PONTEVEDRA)

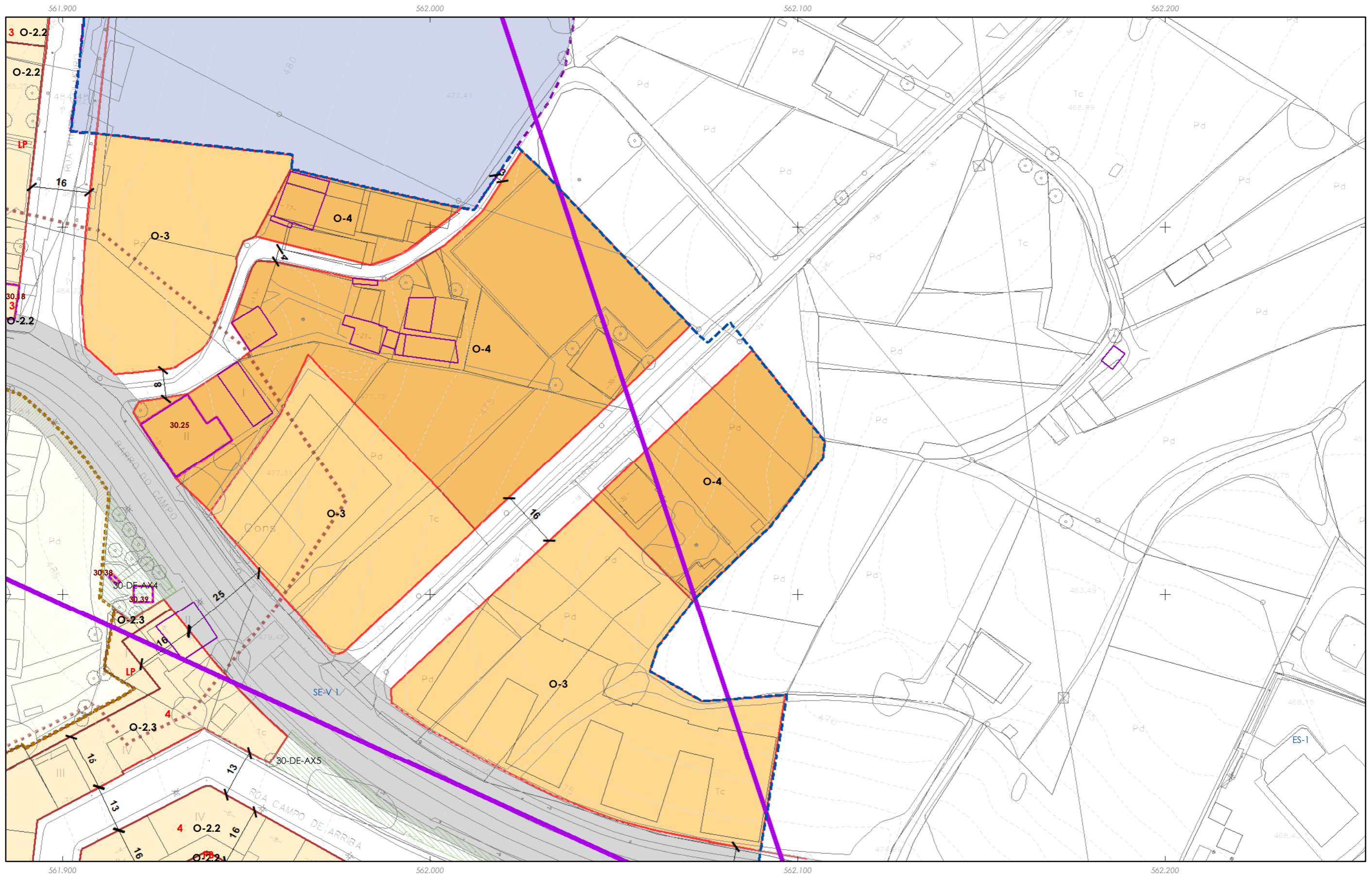
PLAN XERAL DE ORDENACIÓN MUNICIPAL
PLAN XERAL DE ORDENACIÓN MUNICIPAL

Alfonso Botana S.L.
Aprobación Provisional e Definitiva

V. PLANOS DE ORDENACIÓN
V. PLANOS DE ORDENACIÓN

V.09 ORDENACIÓN DISTRITO 1: REDE ELÉCTRICA NÚCLEO URBANO DE SILLEDIA
V.08 ORDENACIÓN DISTRITO 1: RED ELÉCTRICA NÚCLEO URBANO DE SILLEDIA

0 12.5 25 50 Metros



CLASIFICACIÓN DO SOLO

- Delimitación de Solo Urbano
- Delimitación de núcleo rural
- Delimitación de Solo Urbanizable
 - SUD-R (Delimitado Residencial)
 - SUD-I (Delimitado Industrial)

REDE ELÉCTRICA

- Rede eléctrica

GRÁFICO DE FOLIAS
GRÁFICO DE HOJAS

A Bandeira				Silleda			
B2	B3	B4	A4	G6	G7	H6	H7
C2	C3	C4	B4	I5	I6	I7	H8
D3	D4	E3	C3	J5	J6	J7	J8
E3	E4	F3	D3	K6	K7	L6	L7
F3	F4	M5	E3	M5	M6	M7	L7
		N6	F3	N6	N7	O6	
		O6		P6			
		P6					

M7
33 de 37

Concello de SILLEDA



ALFONSO BOTANA
ARQUITECTURA URBANA E INGENIERÍA

36052_PXOM_202207_AP
Xullo 2022 ERS 89 29N
Julio 2022 EPSG: 25829

1:1.000

CONCELLO DE SILLEDA (PONTEVEDRA)
AYUNTAMIENTO DE SILEDA (PONTEVEDRA)

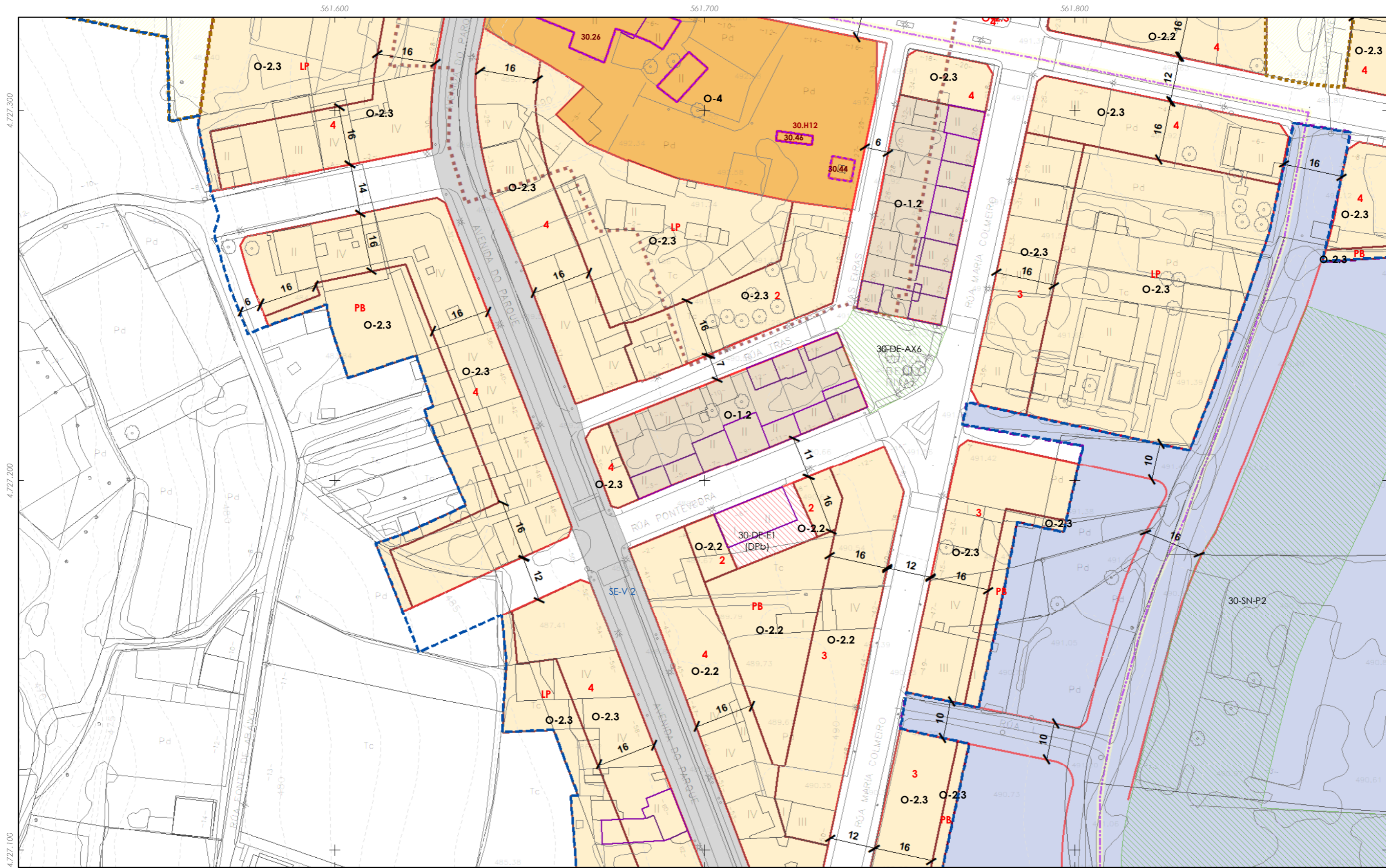
PLAN XERAL DE ORDENACIÓN MUNICIPAL
PLAN XERAL DE ORDENACIÓN MUNICIPAL

Alfonso Botana S.L.
Aprobación Provisional e Definitiva

V. PLANOS DE ORDENACIÓN
V. PLANOS DE ORDENACIÓN

V.09 ORDENACIÓN DISTRITO 1: REDE ELÉCTRICA NÚCLEO URBANO DE SILLEDA
V.08 ORDENACIÓN DISTRITO 1: RED ELÉCTRICA NÚCLEO URBANO DE SILLEDA

0 12.5 25 50 Metros



CLASIFICACIÓN DO SOLO

- Delimitación de Solo Urbano
- Delimitación de núcleo rural
- Delimitación de Solo Urbanizable
- SUD-R (Delimitado Residencial)
- SUD-I (Delimitado Industrial)

REDE ELÉCTRICA

- Rede eléctrica

GRÁFICO DE FOLIAS
GRÁFICO DE HOJAS

A Bandeira				Silleda					
B2	B3	B4	A4	G6	G7	H6	H7	H8	
C2	C3	C4	B4	I5	I6	I7	J6	J7	J8
D3	D4	E3	D4	K6	K7	L5	L6	L7	
E3	E4	F3	E4	M5	M6	M7	N6	N7	
F3	F4		F4	O6	P6				

N6
34 de 37

Concello de SILEDA



ALFONSO BOTANA
PROYECCION URBANA Y ESTADÍSTICA

36052_PXOM_202207_AP

Xullo 2022 ERS 89 29N
Julio 2022 EPSG: 25829

1:1.000

CONCELLO DE SILEDA (PONTEVEDRA)
AYUNTAMIENTO DE SILEDA (PONTEVEDRA)

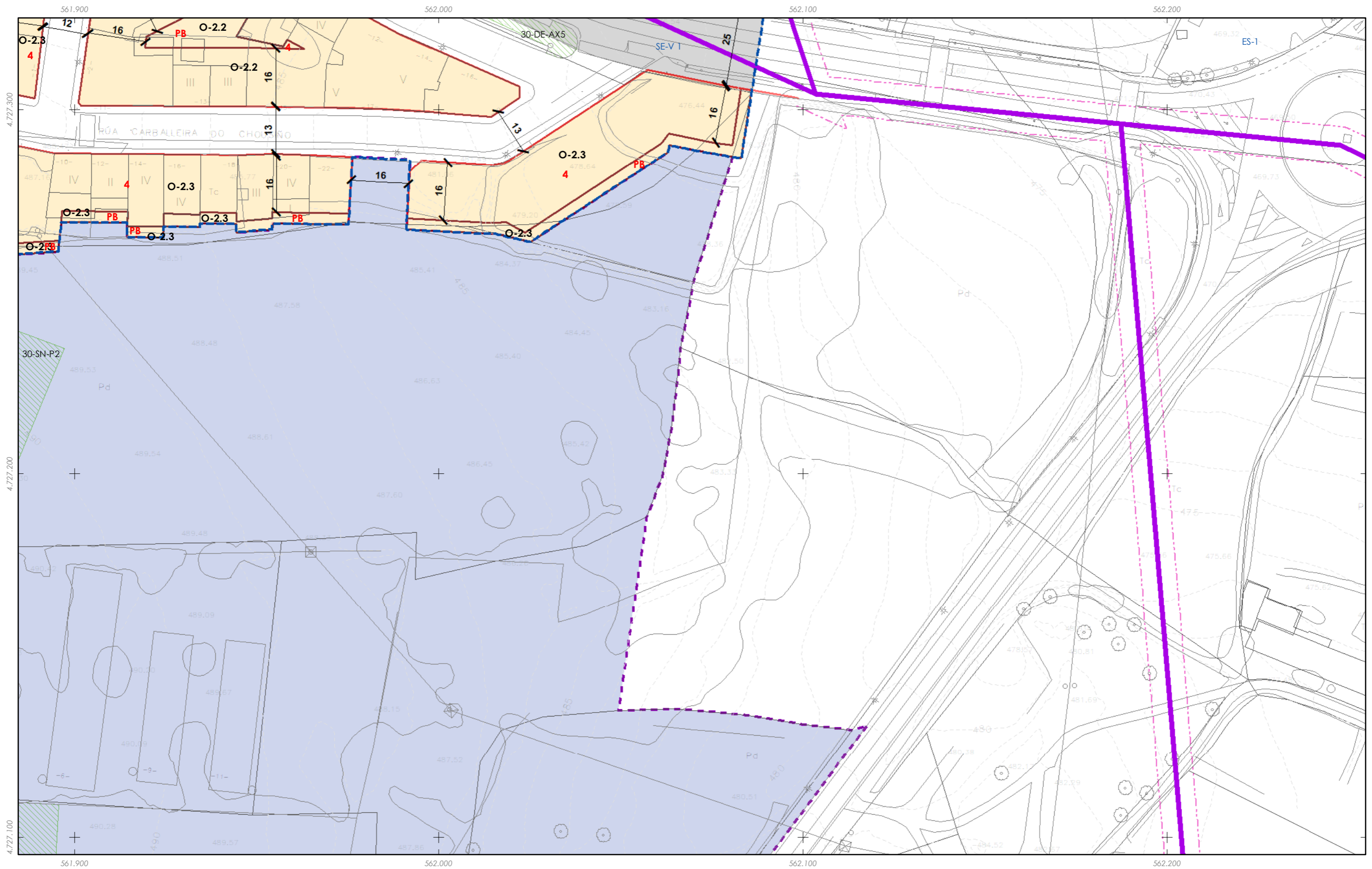
PLAN XERAL DE ORDENACIÓN MUNICIPAL
PLAN XERAL DE ORDENACIÓN MUNICIPAL

Alfonso Botana S.L.
Aprobación Provisional e Definitiva

V. PLANOS DE ORDENACIÓN
V. PLANOS DE ORDENACIÓN

V.09 ORDENACIÓN DISTRITO 1: REDE ELÉCTRICA NÚCLEO URBANO DE SILEDA
V.09 ORDENACIÓN DISTRITO 1: REDE ELÉCTRICA NÚCLEO URBANO DE SILEDA

0 12.5 25 50 Metros



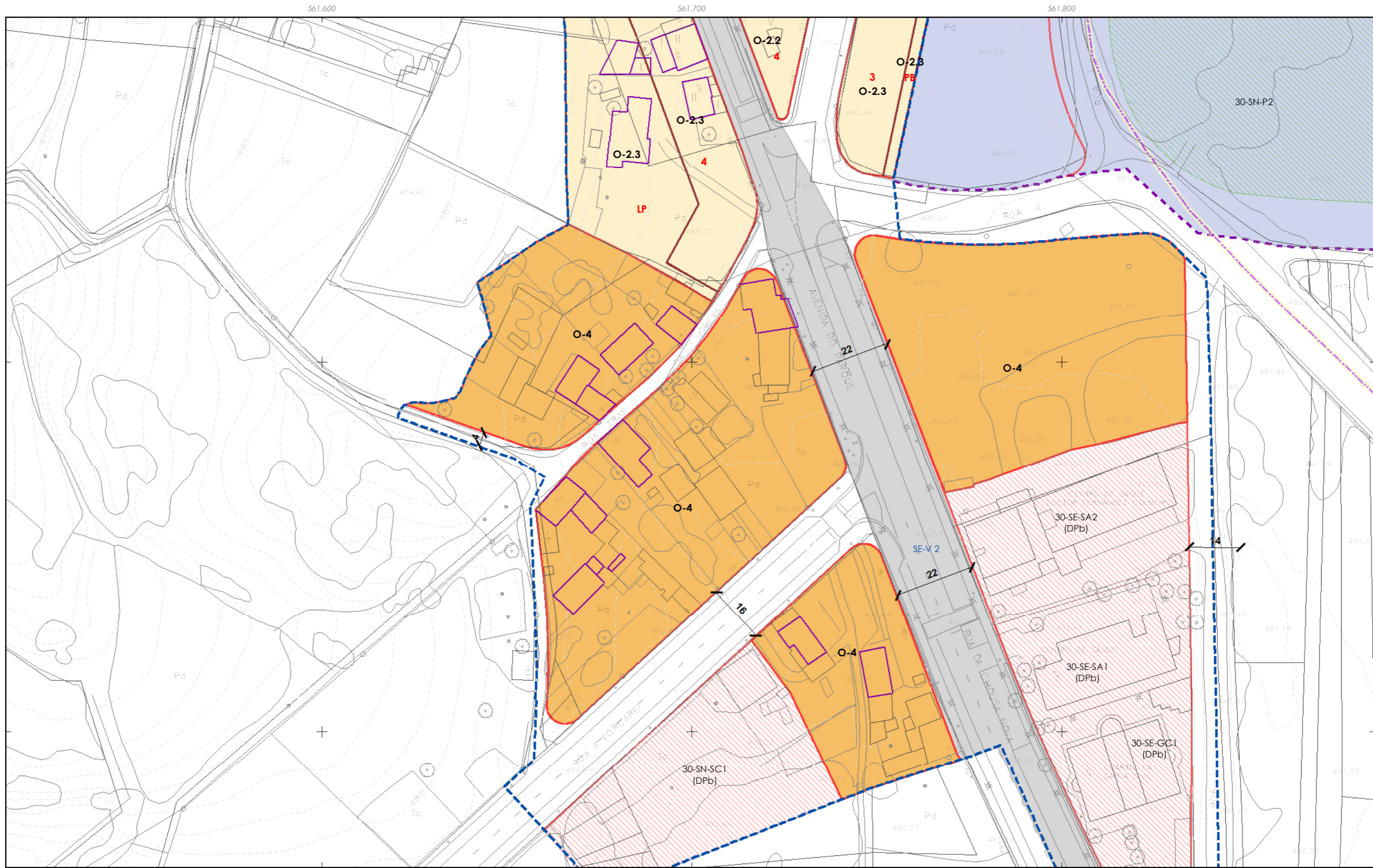
CLASIFICACIÓN DO SOLO

- Delimitación de Solo Urbano
- Delimitación de núcleo rural
- Delimitación de Solo Urbanizable
- SUD-R (Delimitado Residencial)
- SUD-I (Delimitado Industrial)

REDE ELÉCTRICA

- Rede eléctrica

<p>GRÁFICO DE FOLIAS GRÁFICO DE HOJAS</p> <table style="font-size: small; border-collapse: collapse;"> <tr> <td colspan="4" style="text-align: center;">A Bandeira</td> <td colspan="4" style="text-align: center;">Silleda</td> </tr> <tr> <td>B2</td><td>B3</td><td>B4</td><td>A4</td> <td>G6</td><td>G7</td><td>H6</td><td>H7</td><td>H8</td> </tr> <tr> <td>C2</td><td>C3</td><td>C4</td><td>B4</td> <td>I5</td><td>I6</td><td>I7</td><td>J6</td><td>J7</td><td>J8</td> </tr> <tr> <td>D3</td><td>D4</td><td>E3</td><td>C4</td> <td>K6</td><td>K7</td><td>L5</td><td>L6</td><td>L7</td> </tr> <tr> <td>F3</td><td>F4</td><td>M5</td><td>D4</td> <td>M6</td><td>M7</td><td>N6</td><td>N7</td><td>O6</td> </tr> <tr> <td></td><td></td><td>P6</td><td>E4</td> <td></td><td></td><td style="border: 2px solid red;">N7</td><td></td><td></td> </tr> </table> <p style="text-align: center;">N7 35 de 37</p>	A Bandeira				Silleda				B2	B3	B4	A4	G6	G7	H6	H7	H8	C2	C3	C4	B4	I5	I6	I7	J6	J7	J8	D3	D4	E3	C4	K6	K7	L5	L6	L7	F3	F4	M5	D4	M6	M7	N6	N7	O6			P6	E4			N7			<p>Concello de SILLEDA</p> <p>ALFONSO BOTANA ARQUITECTURA URBANÍSTICA</p> <p>36052_PXOM_202207_AP</p> <p>Julio 2022 ERS 89 29N Julio 2022 EPSG: 25829</p> <p>1:1.000</p>	<p>CONCELLO DE SILLEDA (PONTEVEDRA) AYUNTAMIENTO DE SILLEDA (PONTEVEDRA)</p> <p>PLAN XERAL DE ORDENACIÓN MUNICIPAL PLAN XERAL DE ORDENACIÓN MUNICIPAL</p> <p>Alfonso Botana S.L. Aprobación Provisional e Definitiva</p> <p>V. PLANOS DE ORDENACIÓN V. PLANOS DE ORDENACIÓN</p> <p>V.09 ORDENACIÓN DISTRITO 1: REDE ELÉCTRICA NÚCLEO URBANO DE SILLEDA V.08 ORDENACIÓN DISTRITO 1: RED ELÉCTRICA NÚCLEO URBANO DE SILLEDA</p> <p>0 12.5 25 50 Metros</p>
A Bandeira				Silleda																																																				
B2	B3	B4	A4	G6	G7	H6	H7	H8																																																
C2	C3	C4	B4	I5	I6	I7	J6	J7	J8																																															
D3	D4	E3	C4	K6	K7	L5	L6	L7																																																
F3	F4	M5	D4	M6	M7	N6	N7	O6																																																
		P6	E4			N7																																																		



CLASIFICACIÓN DO SOLO

- Delimitación de Solo Urbano
- Delimitación de núcleo rural
- Delimitación de Solo Urbanizable
 - SUD-R (Delimitado Residencial)
 - SUD-I (Delimitado Industrial)

REDE ELÉCTRICA

- Rede eléctrica

GRÁFICO DE FOLIAS
GRÁFICO DE HOJAS

A Bandeira				Silleda			
B2	B3	B4	A4	G6	G7	H6	H7
C2	C3	C4	B4	I5	I6	I7	H8
D3	D4	E3	C4	J5	J6	J7	J8
E3	E4	F3	D4	K6	K7	L6	L7
F3	F4	M5	E4	M5	M6	M7	M7
		N6	F4	N6	N7	O6	O6
		P6		P6			

36 de 37

Concello de SILLEDA



ALFONSO BOTANA
ARQUITECTURA URBANÍSTICA E INGENIERÍA

36052_PXOM_202207_AP
Xullo 2022 ERS 89 29N
Julio 2022 EPSG: 25829

1:1.000


CONCELLO DE SILLEDA (PONTEVEDRA)
AYUNTAMIENTO DE SILLEDA (PONTEVEDRA)

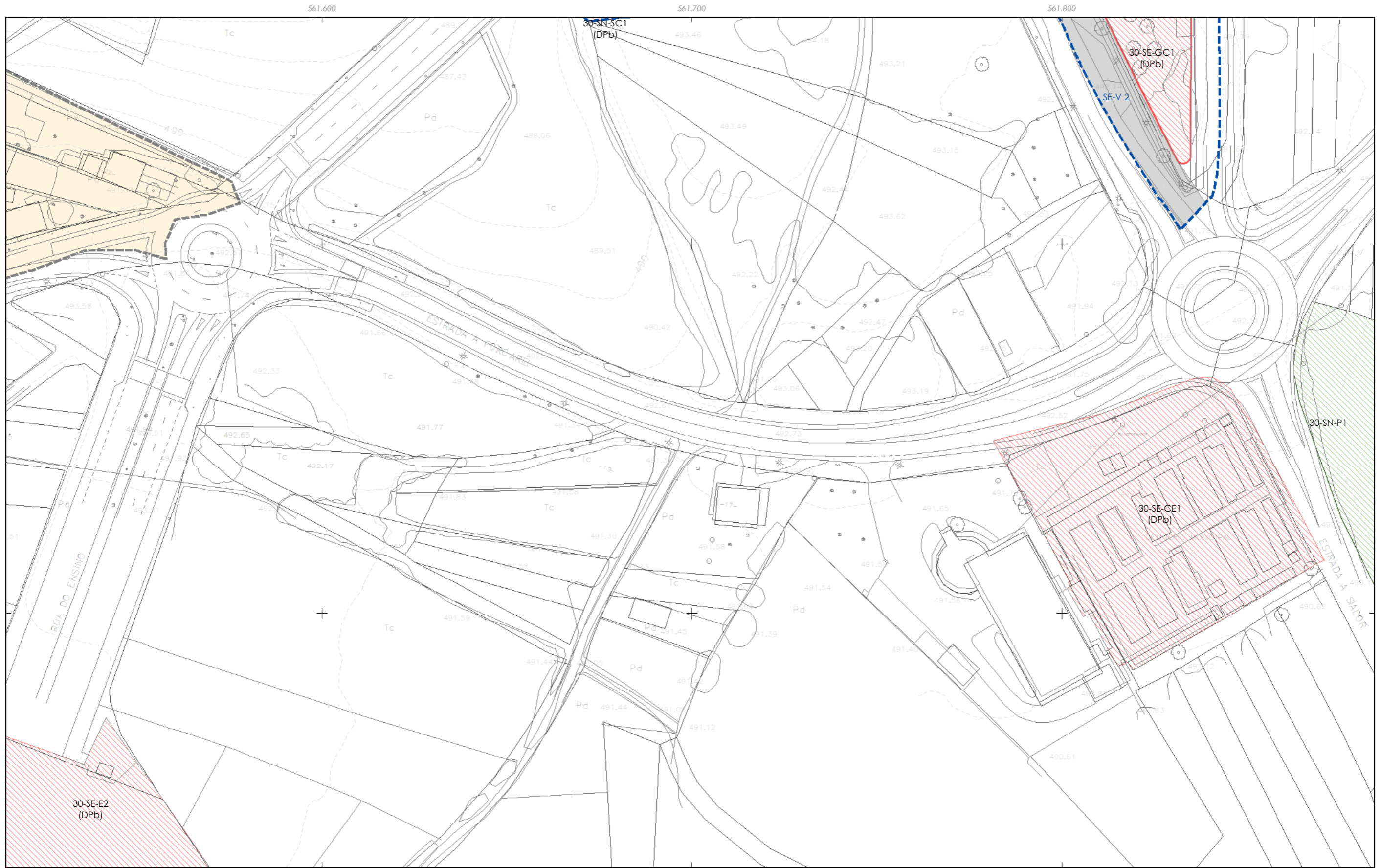
PLAN XERAL DE ORDENACIÓN MUNICIPAL
PLAN XERAL DE ORDENACIÓN MUNICIPAL

Alfonso Botana S.L.
Aprobación Provisional e Definitiva

V. PLANOS DE ORDENACIÓN
V. PLANOS DE ORDENACIÓN

V.09 ORDENACIÓN DISTRITO 1: REDE ELÉCTRICA NÚCLEO URBANO DE SILLEDA
V.09 ORDENACIÓN DISTRITO 1: REDE ELÉCTRICA NÚCLEO URBANO DE SILLEDA





CLASIFICACIÓN DO SOLO

- Delimitación de Solo Urbano
- Delimitación de núcleo rural
- Delimitación de Solo Urbanizable
- SUD-R (Delimitado Residencial)
- SUD-I (Delimitado Industrial)

REDE ELÉCTRICA

- Rede eléctrica

GRÁFICO DE FOLIAS
GRÁFICO DE HOJAS

A Bandeira				Silleda			
B2	B3	B4	A4	G6	G7	H6	H7
C2	C3	C4	B4	I5	I6	I7	H8
D3	D4	E3	C4	J5	J6	J7	J8
E3	E4	F3	D4	K6	K7	L6	L7
F3	F4	M5	E4	M5	M6	M7	N6
		N6	F4	N6	N7	O6	N7
		O6		O6			
				P6			

P6
37 de 37

Concello de SILLEDIA

ALFONSO BOTANA
ARQUITECTURA URBANÍSTICA E INGENIERÍA

36052_PXOM_202207_AP

Julio 2022 ETRS 89 29N
Julio 2022 EPSG: 25829

1:1.000

CONCELLO DE SILLEDIA (PONTEVEDRA)
AYUNTAMIENTO DE SILLEDIA (PONTEVEDRA)

PLAN XERAL DE ORDENACIÓN MUNICIPAL
PLAN XERAL DE ORDENACIÓN MUNICIPAL

Alfonso Botana S.L.
Aprobación Provisional e Definitiva

V. PLANOS DE ORDENACIÓN
V. PLANOS DE ORDENACIÓN

V.09 ORDENACIÓN DISTRITO 1: REDE ELÉCTRICA NÚCLEO URBANO DE SILLEDIA
V.08 ORDENACIÓN DISTRITO 1: REDE ELÉCTRICA NÚCLEO URBANO DE SILLEDIA

0 12.5 25 50 Metros