

**CLASIFICACIÓN DO SOLO**

- SOLO URBANO**
- S.U. (Solo Urbano Residencial)
  - API - (Área de Planeamento Incorporado)
- SOLO URBANIZABLE**
- SUD-R (S. Urbanizable Delimitado Residencial)
  - SUD-I (S. Urbanizable Delimitado Industrial)
  - Zona de servidume de protección de cauces

**SOLO DE NÚCLEO RURAL**

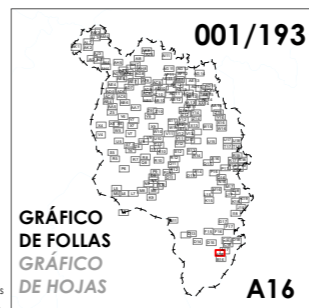
- Delimitación de núcleo rural
- Solo de Núcleo Rural Común
- Solo de Núcleo Rural Tradicional
- Edificacions tradicionais
- Aliñación de edificación
- Aliñación de viario
- Liña de cambio de ordenanza

**PATRIMONIO CULTURAL**

- Patrimonio Cultural
  - Contorno de protección
  - API - Área de Protección Integral
  - CPX - Contorno de protección de Xacemento
  - Camiño de Santiago
  - \*\*\* Camiño Real
  - Contorno de protección de vías culturais
- 00.00 nº de catálogo GA36021000 código xacemento  
 00.00 nº de catálogo

**Equipamentos**

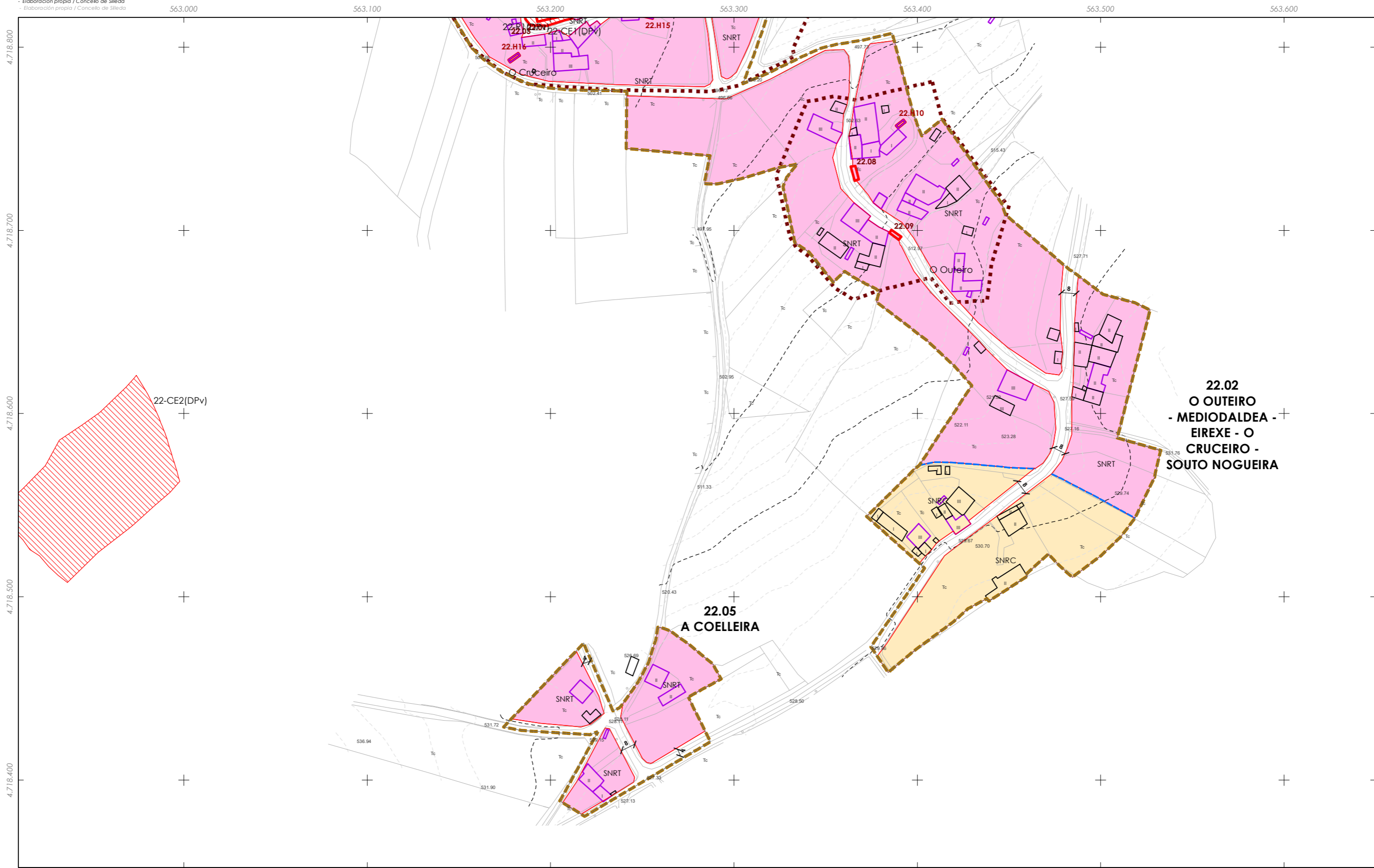
- Zonas Verdes / Esp. Libres
  - Equipamentos
  - Dotacións IC (APAR / ESER)
- AJnº Áreas recreativas Jnº Xardín MDnº Merendeiro  
 CFnº Campo de festa Pnº Parque  
 CEº Cemiterio Dnº DeportivoRnº Religioso  
 Cnº Campam. xuvenil Enº Escola SANº Sanitario-Asistencial  
 CAº Camping MUº Multiusos SCº Sociocultural  
 Dnº Deportivo MAº Matadeiro
- Aliñacións de estradas: EST AUT DEP MUN FFCC A/E  
 SNR\_TEMP\_SLL
- Calzada Liña de Dominio Público EST Liña de afección AUT  
 Liña límite de edif. Liña de Dominio Público AUT Liña de afección DEP  
 Zona de servidume Liña de afección EST Zona de Aliñación de FFCC



Concello de SILLEDA  
 ALFONSO BOTANA  
 36052\_PXOM\_202207\_AP  
 Julio 2022 ETR5 89 29N  
 Julio 2022 EPSG: 25829

CONCELLO DE SILLEDA (PONTEVEDRA)  
 AYUNTAMIENTO DE SILLEDA (PONTEVEDRA)  
 PLAN XERAL DE ORDENACIÓN MUNICIPAL  
 PLAN XERAL DE ORDENACIÓN MUNICIPAL  
 Alfonso Botana S.L.  
 Aprobación Provisional e Definitiva  
 V. PLANOS DE ORDENACIÓN  
 V. PLANOS DE ORDENACIÓN  
 V.10 ORDENACIÓN NÚCLEOS RURAIS

1:2.000



- CLASIFICACIÓN DO SOLO**
- SOLO URBANO**
- S.U. (Solo Urbano Residencial)
  - API- (Área de Planeamento Incorporado)
- SOLO URBANIZABLE**
- SUD-R (S. Urbanizable Delimitado Residencial)
  - SUD-I (S. Urbanizable Delimitado Industrial)
  - Zona de servidume de protección de cauces

- SOLO DE NÚCLEO RURAL**
- Delimitación de núcleo rural
  - Solo de Núcleo Rural Común
  - Solo de Núcleo Rural Tradicional
  - Edificacions tradicionais
  - Aliñación de edificación
  - Aliñación de viario
  - Liña de cambio de ordenanza

- PATRIMONIO CULTURAL**
- Patrimonio Cultural
  - Contorno de protección
  - API - Área de Protección Integral
  - CPX - Contorno de protección de Xacemento
  - Camiño de Santiago
  - \*\*\* Camiño Real
  - Contorno de protección de vías culturais

- Equipamentos
- Zonas Verdes / Esp. Libres
- Dotacións IC (APAR / ESER)
- Alcacións de estradas: EST, AUT, DEP, MUN, FFCC, AVE, SNR\_TEMP\_SLL
- Alcacións de edificios: Liña de Dominio Público EST, Liña de Dominio Público AUT, Liña de Dominio Público DEP, Liña de Dominio Público FFCC, Liña de Dominio Público AVE, Zona de servidume, Liña de afectación EST, Liña de afectación AUT, Liña de afectación DEP, Liña de afectación FFCC, Zona de Afectación de FFCC

**002/193**

**GRÁFICO DE FOLLAS GRÁFICO DE HOJAS**

**B16**

Concello de SILLEDA

**ALFONSO BOTANA**

36052\_PXOM\_202207\_AP

Julio 2022 ETRS 89 29N  
 Julio 2022 EPSG: 25829

1:2.000

**CONCELLO DE SILLEDA (PONTEVEDRA)**

AYUNTAMIENTO DE SILLEDA (PONTEVEDRA)

**PLAN XERAL DE ORDENACIÓN MUNICIPAL**

PLAN XERAL DE ORDENACIÓN MUNICIPAL

**Alfonso Botana S.L.**

Aprobación Provisional e Definitiva

**V. PLANOS DE ORDENACIÓN**

V. PLANOS DE ORDENACIÓN

**V.10 ORDENACIÓN NÚCLEOS RURAIS**

0 25 50 100 Metros

00.00 nº de catálogo GA36021000 código xacemento  
 00.00 nº de catálogo

**CLASIFICACIÓN DO SOLO**

**SOLO URBANO**

- S.U. (Solo Urbano Residencial)
- API- (Área de Planeamento Incorporado)

**SOLO URBANIZABLE**

- SUD-R (S. Urbanizable Delimitado Residencial)
- SUD-I (S. Urbanizable Delimitado Industrial)

- Zona de servidume de protección de cauces

**SOLO DE NÚCLEO RURAL**

- Delimitación de núcleo rural
- Solo de Núcleo Rural Común
- Solo de Núcleo Rural Tradicional
- Edificaci3ns tradicionais
- Aliñaci3n de edificaci3n
- Aliñaci3n de viario
- Liña de cambio de ordenanza

**PATRIMONIO CULTURAL**

- Patrimonio Cultural
- Contorno de protección
- API - Área de Protección Integral
- CPX - Contorno de protección de Xacemento
- Camiño de Santiago
- \*\*\* Camiño Real
- Contorno de protección de vías culturais

00.00 nº de catálogo GA36021000 código xacemento  
 00.00 nº de catálogo

**Equipamentos**

- Zonas Verdes / Esp. Libres

- AJnº Áreas recreativas
- CFnº Campo de festa
- CEnº Cemiterio
- Cnº Campam. xuvenil
- CAnº Camping
- Dnº Deportivo
- Jnº Xardín
- Pnº Parque
- Dnº DeportivoRnº Religioso
- Enº Escola
- MUnº Mullidos
- MANº Matadeiro
- MDnº Merendeiro
- Sanº Sanitario-Asistencial
- SCnº Sociocultural

Aliñaci3n de estradas: EST AUT DEP MUN FFCC AVE

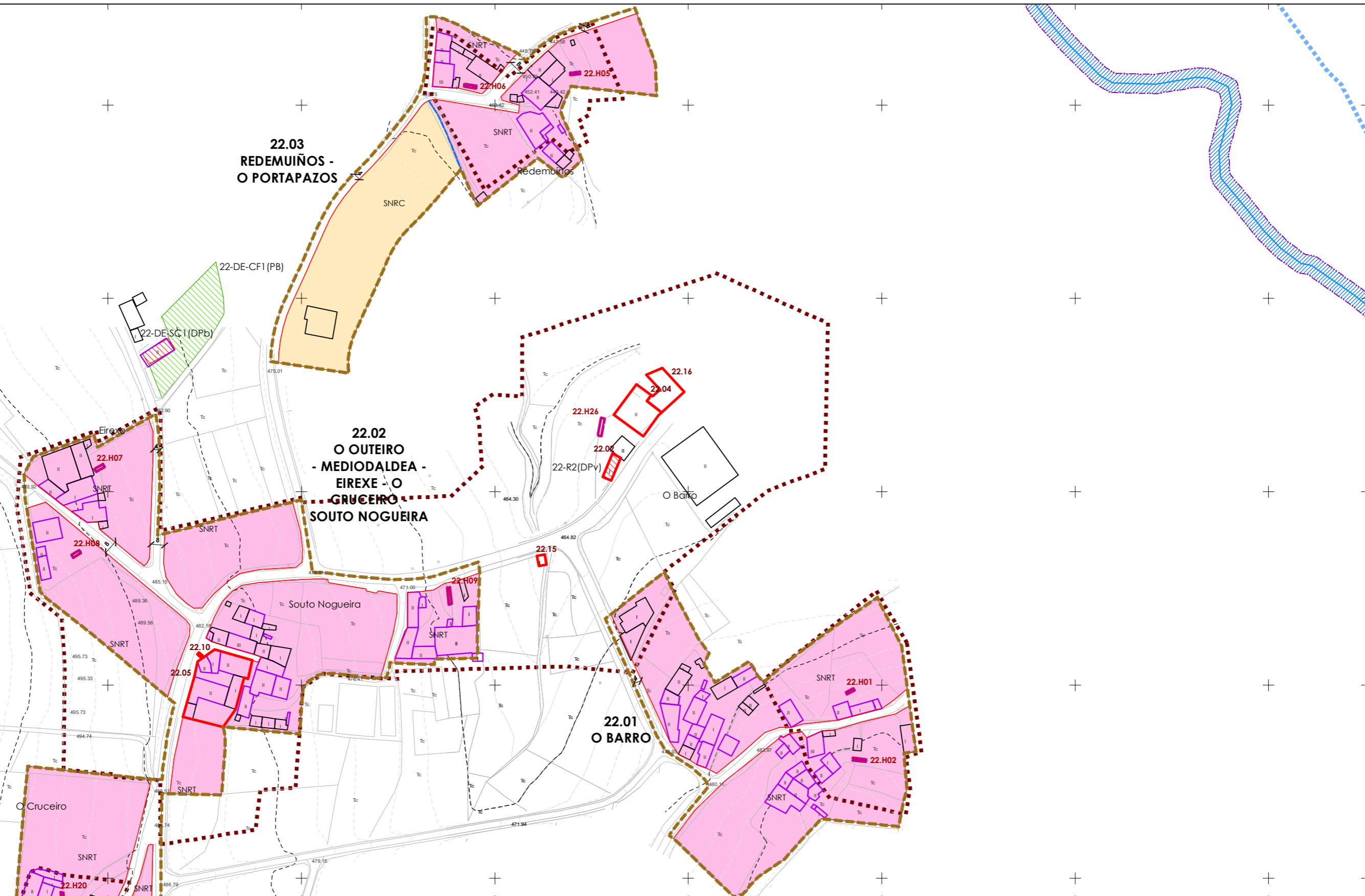
- Calzada
- Liña de Dominio Público EST
- Liña de Dominio Público AUT
- Zona de servidume
- Liña de afectaci3n AUT
- Liña de afectaci3n DEP
- Liña de afectaci3n EST
- Liña de afectaci3n FFCC
- Liña lím. de Edificaci3n FFCC
- Liña de afectaci3n de FFCC
- Liña lím. de Edificaci3n FFCC
- Liña de afectaci3n de FFCC
- SNR\_TEMP\_SLL
- Dominio Público de Ferrocarril
- Liña lím. de Edificaci3n FFCC
- Liña de afectaci3n de FFCC

**Dotaci3ns IC (APAR / ESER)**

**22.03  
 REDEMUIÑOS -  
 O PORTAPAZOS**

**22.02  
 O OUTEIRO  
 - MEDIODALDEA -  
 EIREXE - O  
 GRUCEIRO -  
 SOUTO NOGUEIRA**

**22.01  
 O BARRO**



**003/193**

**GRÁFICO DE FOLLAS GRÁFICO DE HOJAS**

**A17**

Concello de SILLEDA

**ALFONSO BOTANA**

36052\_PXOM\_202207\_AP

Julio 2022 ETRS 89 29N  
 Julio 2022 EPSG: 25829

1:2.000

**CONCELLO DE SILLEDA (PONTEVEDRA)**

AYUNTAMIENTO DE SILLEDA (PONTEVEDRA)

**PLAN XERAL DE ORDENACIÓN MUNICIPAL**

PLAN XERAL DE ORDENACIÓN MUNICIPAL

**Alfonso Botana S.L.**

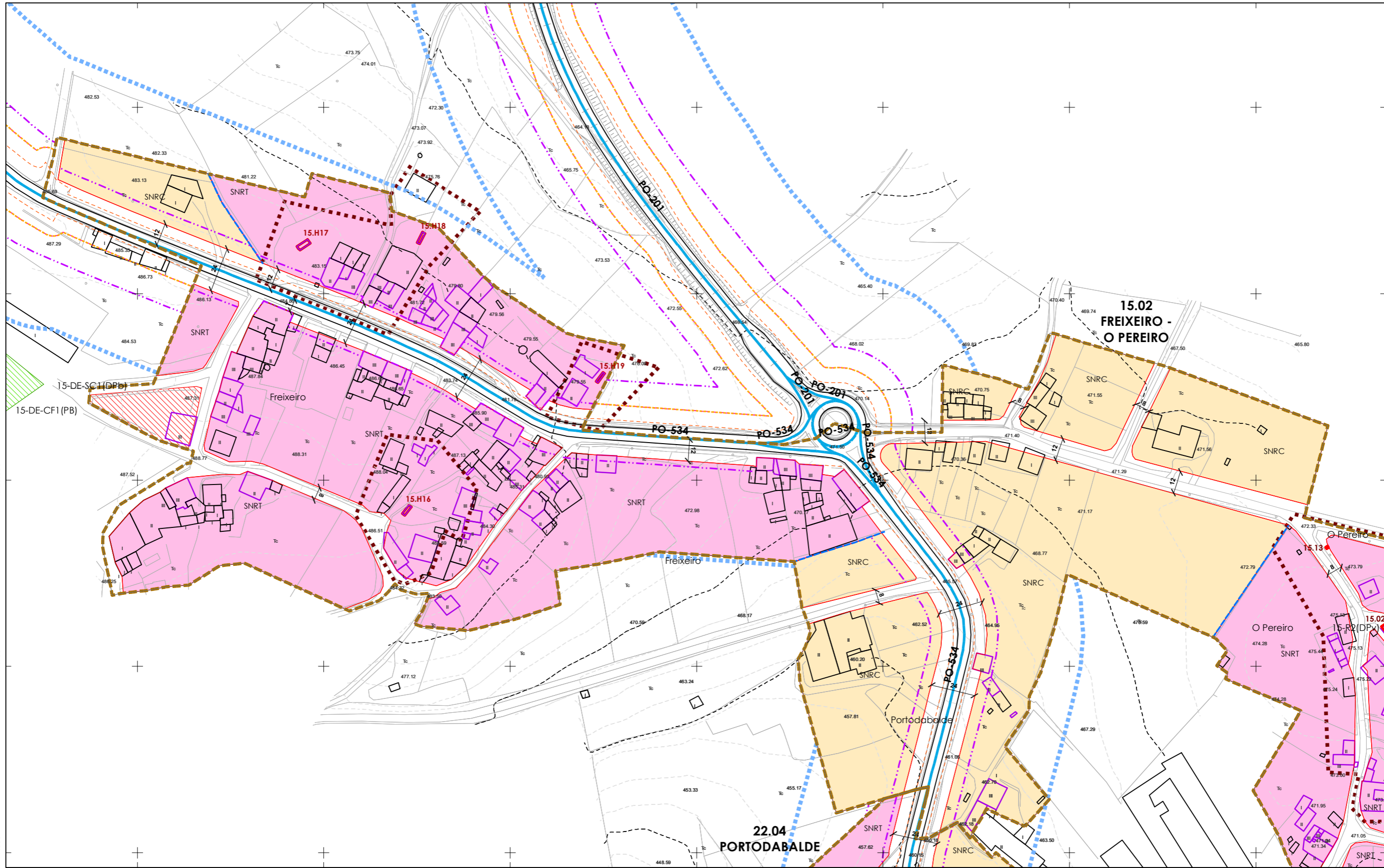
Aprobación Provisional e Definitiva

**V. PLANOS DE ORDENACIÓN**

V. PLANOS DE ORDENACIÓN

**V.10 ORDENACIÓN NÚCLEOS RURAIS**

0 25 50 100 Metros



**CLASIFICACIÓN DO SOLO**

- SOLO URBANO**
- S.U. (Solo Urbano Residencial)
  - API- (Área de Planeamento Incorporado)
- SOLO URBANIZABLE**
- SUD-R (S. Urbanizable Delimitado Residencial)
  - SUD-I (S. Urbanizable Delimitado Industrial)
  - Zona de servidume de protección de cauces

**SOLO DE NÚCLEO RURAL**

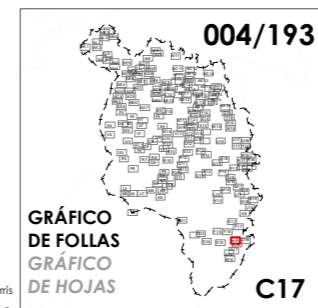
- Delimitación de núcleo rural
- Solo de Núcleo Rural Común
- Solo de Núcleo Rural Tradicional
- Edificacións tradicionais
- Aliñación de edificación
- Aliñación de viario
- Liña de cambio de ordenanza

**PATRIMONIO CULTURAL**

- Patrimonio Cultural
- Contorno de protección
- API - Área de Protección Integral
- CPX - Contorno de protección de Xacemento
- Camiño de Santiago
- \*\*\* Camiño Real
- Contorno de protección de vías culturais

00.00 nº de catálogo GA36021000 código xacemento  
 00.00 nº de catálogo

- Equipamentos
- Zonas Verdes / Esp. Libres
- Dotacións IC (APAR / ESER)
- Alcencións de estradas: EST, AUT, DEP, MUN, FFCC, AVE, SNR\_TEMP\_SLL
- Alcencións de estradas: EST, AUT, DEP, MUN, FFCC, AVE, SNR\_TEMP\_SLL
- Liña de Dominio Público EST
- Liña de Dominio Público AUT
- Liña de afección AUT
- Liña de afección DEP
- Liña de afección EST
- Liña de afección MUN
- Liña de afección FFCC
- Liña de afección AVE
- Liña de afección SNR\_TEMP\_SLL
- Liña de afección FFCC
- Zona de servidume
- Zona de Alcención de FFCC



Concello de SILLEDA

ALFONSO BOTANA

36052\_PXOM\_202207\_AP

Julio 2022 ETRS 89 29N  
 Julio 2022 EPSG: 25829

1:2.000

CONCELLO DE SILLEDA (PONTEVEDRA)

AYUNTAMIENTO DE SILLEDA (PONTEVEDRA)

PLAN XERAL DE ORDENACIÓN MUNICIPAL

PLAN XERAL DE ORDENACIÓN MUNICIPAL

Alfonso Botana S.L.

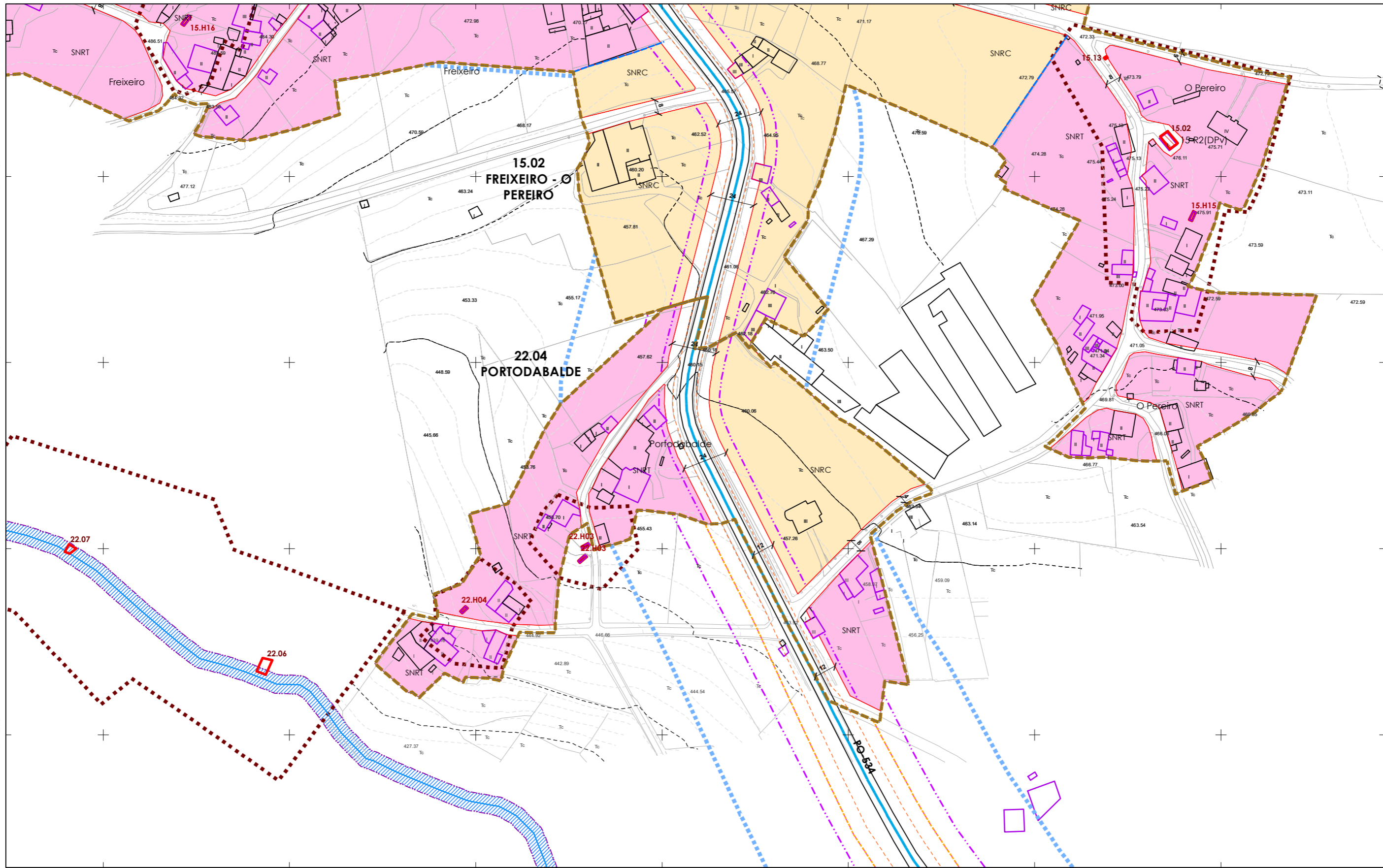
Aprobación Provisional e Definitiva

V. PLANOS DE ORDENACIÓN

V. PLANOS DE ORDENACIÓN

V.10 ORDENACIÓN NÚCLEOS RURAIS

0 25 50 100 Metros



**CLASIFICACIÓN DO SOLO**

**SOLO URBANO**

- S.U. (Solo Urbano Residencial)
- API- (Área de Planeamento Incorporado)

**SOLO URBANIZABLE**

- SUD-R (S. Urbanizable Delimitado Residencial)
- SUD-I (S. Urbanizable Delimitado Industrial)
- Zona de servidume de protección de cauces

**SOLO DE NÚCLEO RURAL**

- Delimitación de núcleo rural
- Solo de Núcleo Rural Común
- Solo de Núcleo Rural Tradicional
- Edificaci3ns tradicionais
- Aliñaci3n de edificaci3n
- Aliñaci3n de viario
- Liña de cambio de ordenanza

**PATRIMONIO CULTURAL**

- Patrimonio Cultural
- Contorno de protección
- API - Área de Protección Integral
- CPX - Contorno de protección de Xacemento
- Camiño de Santiago
- \*\*\* Camiño Real
- Contorno de protección de vías culturais

**Equipamentos**

**Zonas Verdes / Esp. Libres**

**Dotaci3ns IC (APAR / ESER)**

**Aliñaci3ns de estradas**

- EST
- AUT
- DEP
- MUN
- FFCC
- AVE
- SNR\_TEMP\_SLL

**005/193**

**GRÁFICO DE FOLLAS GRÁFICO DE HOJAS**

**C18**

**CONCELLO DE SILLEDA (PONTEVEDRA)**

**AYUNTAMIENTO DE SILLEDA (PONTEVEDRA)**

**PLAN XERAL DE ORDENACIÓN MUNICIPAL**

**PLAN XERAL DE ORDENACIÓN MUNICIPAL**

**Alfonso Botana S.L.**

**Aprobación Provisional e Definitiva**

**V. PLANOS DE ORDENACIÓN**

**V. PLANOS DE ORDENACIÓN**

**V.10 ORDENACIÓN NÚCLEOS RURAIS**

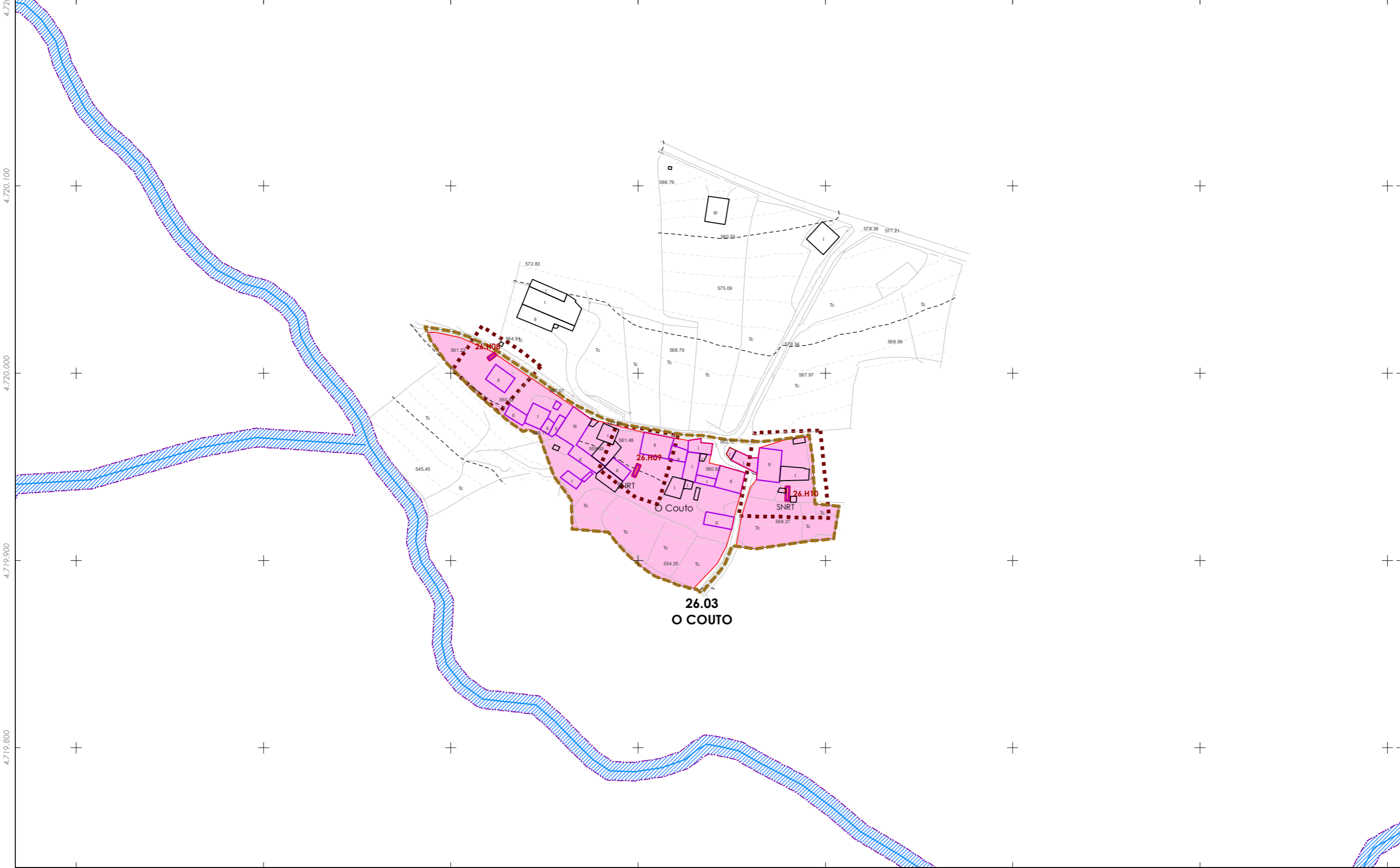
36052\_PXOM\_202207\_AP

Julio 2022 ETRS 89 29N EPSG: 25829

1:2.000

0 25 50 100 Metros

00.00 nº de catálogo GA36021000 código xacemento  
 00.00 nº de catálogo



**CLASIFICACIÓN DO SOLO**

**SOLO URBANO**

- S.U. (Solo Urbano Residencial)
- API- (Área de Planeamento Incorporado)

**SOLO URBANIZABLE**

- SUD-R (S. Urbanizable Delimitado Residencial)
- SUD-I (S. Urbanizable Delimitado Industrial)
- Zona de servidume de protección de cauces

**SOLO DE NÚCLEO RURAL**

- Delimitación de núcleo rural
- Solo de Núcleo Rural Común
- Solo de Núcleo Rural Tradicional
- Edificaci3ns tradicionais
- Aliñaci3n de edificaci3n
- Aliñaci3n de viario
- Liña de cambio de ordenanza

**PATRIMONIO CULTURAL**

- Patrimonio Cultural
- Contorno de protección
- API - Área de Protección Integral
- CPX - Contorno de protección de Xacemento
- Camiño de Santiago
- \*\*\* Camiño Real
- Contorno de protección de vías culturais

- Equipamentos
- Zonas Verdes / Esp. Libres
- Dotaci3ns IC (APAR / ESER)
- Alieci3ns de estradas: EST, AUT, DEP, MUN, FFCC, AVE, SNR\_TEMP\_SLL
- Alieci3ns de edificios: Liña de Dominio Público EST, Liña de Dominio Público AUT, Liña de afectaci3n AUT, Liña de afectaci3n DEP, Liña de afectaci3n EST, Liña lím. de Edificaci3n FFCC, Zona de servidume, Zona de Alieci3n de FFCC

**006/193**

**GRÁFICO DE FOLLAS GRÁFICO DE HOJAS**

**D14**

Concello de SILLEDA

**ALFONSO BOTANA**

36052\_PXOM\_202207\_AP

Julio 2022 ETRS 89 29N  
 Julio 2022 EPSG: 25829

1:2.000

**CONCELLO DE SILLEDA (PONTEVEDRA)**

AYUNTAMIENTO DE SILLEDA (PONTEVEDRA)

**PLAN XERAL DE ORDENACIÓN MUNICIPAL**

PLAN XERAL DE ORDENACIÓN MUNICIPAL

**Alfonso Botana S.L.**

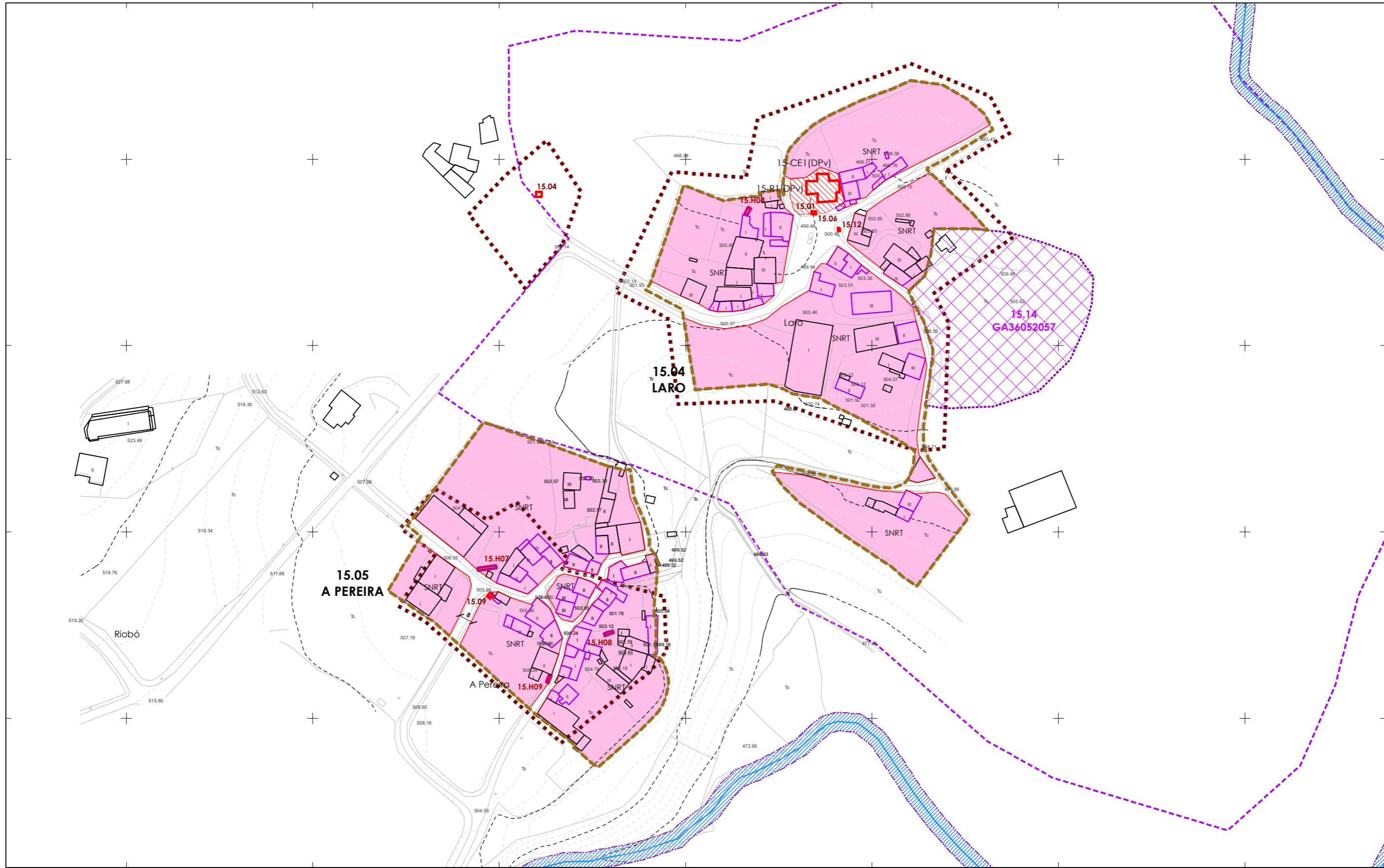
Aprobación Provisional e Definitiva

**V. PLANOS DE ORDENACIÓN**

V. PLANOS DE ORDENACIÓN

**V.10 ORDENACIÓN NÚCLEOS RURAIS**

0 25 50 100 Metros



**CLASIFICACIÓN DO SOLO**

- SOLO URBANO**
- S.U. (Solo Urbano Residencial)
  - API- (Área de Planeamento Incorporado)
- SOLO URBANIZABLE**
- SUD-R (S. Urbanizable Delimitado Residencial)
  - SUD-I (S. Urbanizable Delimitado Industrial)
- Zona de servidume de protección de cauces

**SOLO DE NÚCLEO RURAL**

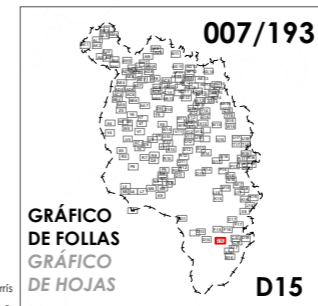
- Delimitación de núcleo rural
- Solo de Núcleo Rural Común
- Solo de Núcleo Rural Tradicional
- Edificacións tradicionais
- Aliñación de edificación
- Aliñación de viario
- Liña de cambio de ordenanza

**PATRIMONIO CULTURAL**

- Patrimonio Cultural
- Contorno de protección
- API - Área de Protección Integral
- CPX - Contorno de protección de Xacemento
- Camiño de Santiago
- \*\*\* Camiño Real
- Contorno de protección de vías culturais

00.00 nº de catálogo    GA36021000 código xacemento  
 00.00 nº de catálogo

- Equipamentos
- Zonas Verdes / Esp. Libres
- Dotacións IC (APAR / ESER)
- Alcacións de estradas: EST, AUT, DEP, MUN, FFCC, A/E, SNR\_TEMP\_SLL
- Alcacións de edificios: Liña de Dominio Público EST, Liña de Dominio Público AUT, Liña de afectación AUT, Liña de afectación DEP, Zona de servidume, Liña de afectación EST
- Alcacións de áreas: AJnº Áreas recreativas, CFnº Campo de festa, CEnº Cemiterio, Cnº Campam. xuvenil, CAnº Camping, Dnº Deportivo, Jnº Xardín, Pnº Parque, Dnº DeportivoRnº Religioso, Enº Escola, SANº Sanitario-Asistencial, MUnº Multiusos, SCnº Sociocultural, MANº Matadeiro, MDnº Merendeiro
- Alcacións de infraestruturas: Liña de afectación AUT, Liña de afectación DEP, Dominio Público de Ferrocarrís, Liña lím. de Edificación FFCC, Zona de Alcación de FFCC



Concello de SILLEDA

**ALFONSO BOTANA**

36052\_PXOM\_202207\_AP

Julio 2022    ETRS 89 29N    EPSG: 25829

1:2.000

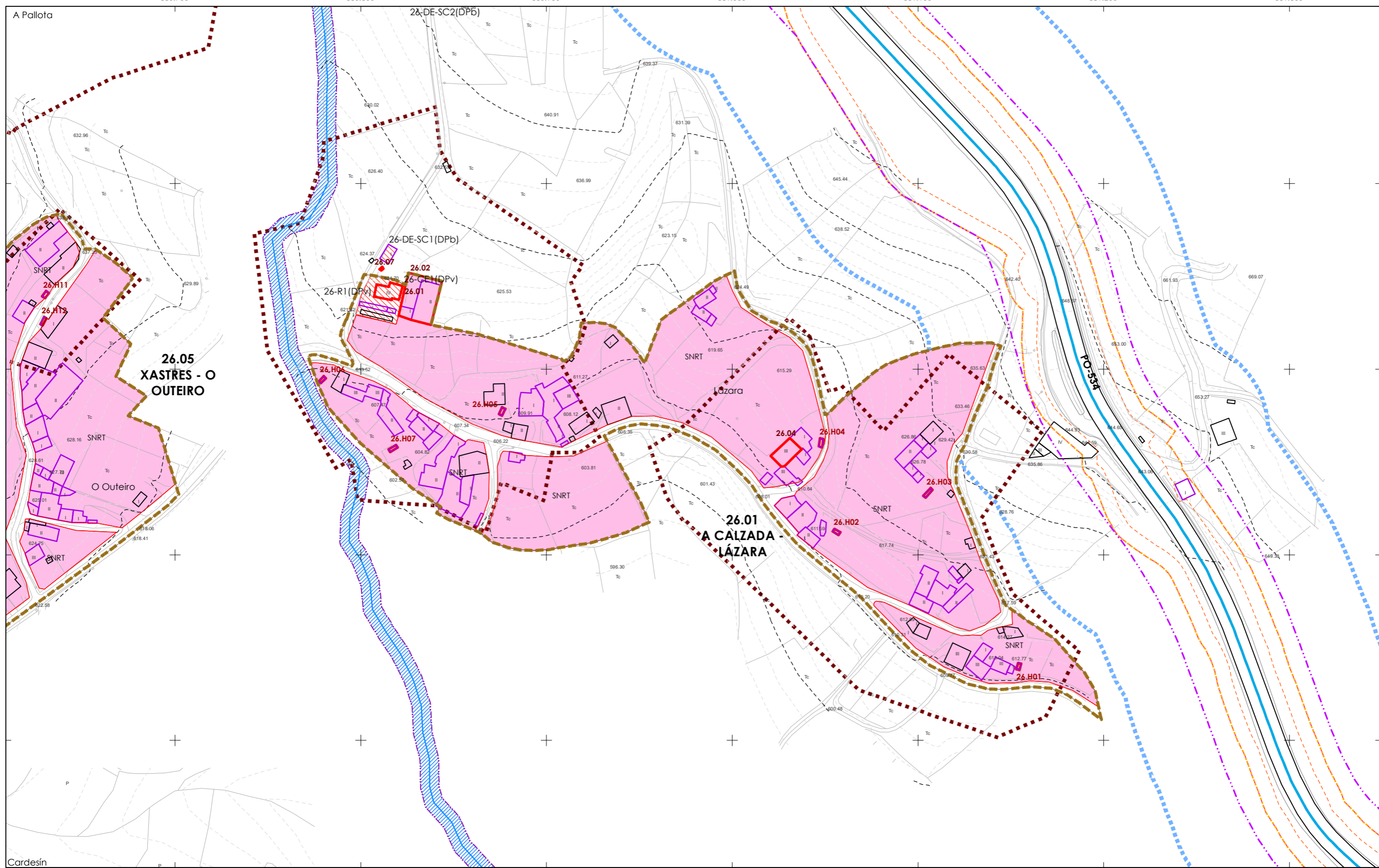
0 25 50 100 Metros

**CONCELLO DE SILLEDA (PONTEVEDRA)**  
 AYUNTAMIENTO DE SILLEDA (PONTEVEDRA)  
**PLAN XERAL DE ORDENACIÓN MUNICIPAL**  
 PLAN XERAL DE ORDENACIÓN MUNICIPAL

**Alfonso Botana S.L.**  
 Aprobación Provisional e Definitiva

**V. PLANOS DE ORDENACIÓN**  
 V. PLANOS DE ORDENACIÓN

**V.10 ORDENACIÓN NÚCLEOS RURAIS**



- CLASIFICACIÓN DO SOLO**
- SOLO URBANO**
- S.U. (Solo Urbano Residencial)
  - API - (Área de Planeamento Incorporado)
- SOLO URBANIZABLE**
- SUD-R (S. Urbanizable Delimitado Residencial)
  - SUD-I (S. Urbanizable Delimitado Industrial)
- Zona de servidume de protección de cauces

- SOLO DE NÚCLEO RURAL**
- Delimitación de núcleo rural
  - Solo de Núcleo Rural Común
  - Solo de Núcleo Rural Tradicional
  - Edificiacións tradicionais
  - Aliñación de edificación
  - Aliñación de viario
  - Liña de cambio de ordenanza

- PATRIMONIO CULTURAL**
- Patrimonio Cultural
  - Contorno de protección
  - API - Área de Protección Integral
  - CPX - Contorno de protección de Xacemento
  - Camiño de Santiago
  - \*\*\* Camiño Real
  - Contorno de protección de vías culturais

- Equipamentos**
- Zonas Verdes / Esp. Libres
  - Equipamentos
  - Zonas Verdes / Esp. Libres
  - Equipamentos
- Dotacións IC (APAR / ESER)**
- Equipamentos
  - Zonas Verdes / Esp. Libres

00.00 nº de catálogo GA36021000 código xacemento  
 00.00 nº de catálogo



**CONCELLO DE SILLEDA (PONTEVEDRA)**  
 AYUNTAMIENTO DE SILLEDA (PONTEVEDRA)

**PLAN XERAL DE ORDENACIÓN MUNICIPAL**  
 PLAN XERAL DE ORDENACIÓN MUNICIPAL

**Alfonso Botana S.L.**  
 Aprobación Provisional e Definitiva

**V. PLANOS DE ORDENACIÓN**  
 V. PLANOS DE ORDENACIÓN

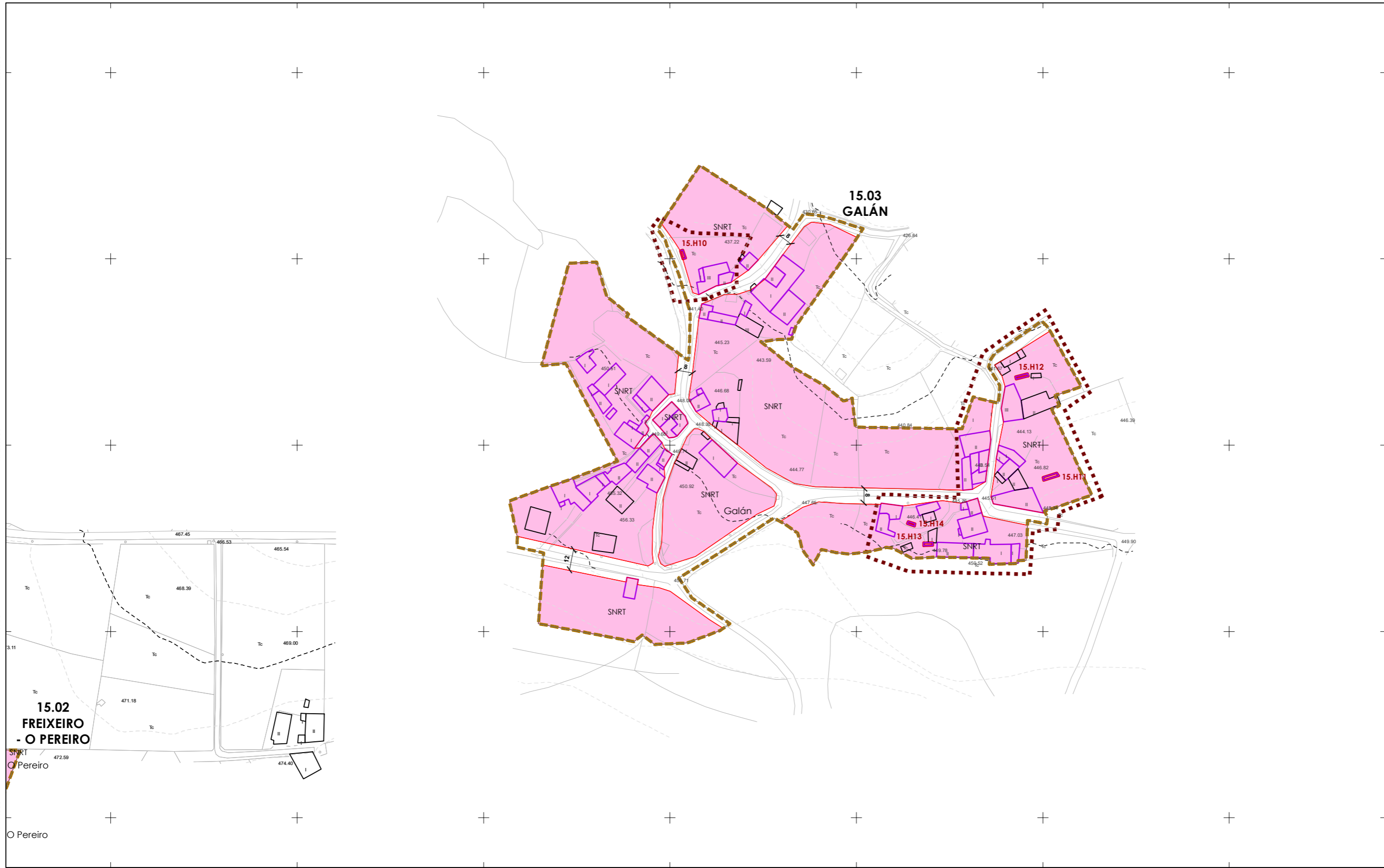
**V.10 ORDENACIÓN NÚCLEOS RURAIS**

36052\_PXOM\_202207\_AP  
 Julio 2022 ETRS 89 29N  
 Julio 2022 EPSG: 25829

1:2.000

0 25 50 100 Metros





**CLASIFICACIÓN DO SOLO**

- SOLO URBANO**
- S.U. (Solo Urbano Residencial)
  - API- (Área de Planeamento Incorporado)
- SOLO URBANIZABLE**
- SUD-R (S. Urbanizable Delimitado Residencial)
  - SUD-I (S. Urbanizable Delimitado Industrial)
  - Zona de servidume de protección de cauces

**SOLO DE NÚCLEO RURAL**

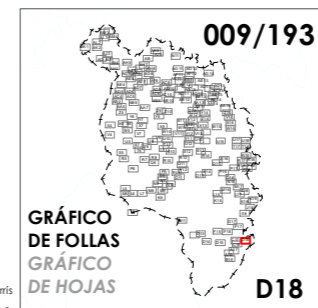
- Delimitación de núcleo rural
- Solo de Núcleo Rural Común
- Solo de Núcleo Rural Tradicional
- Edificiacións tradicionais
- Aliñación de edificación
- Aliñación de viario
- Liña de cambio de ordenanza

**PATRIMONIO CULTURAL**

- Patrimonio Cultural
- Contorno de protección
- API - Área de Protección Integral
- CPX - Contorno de protección de Xacemento
- Camiño de Santiago
- \*\*\* Camiño Real
- Contorno de protección de vías culturais

00.00 nº de catálogo GA36021000 código xacemento  
 00.00 nº de catálogo

- Equipamentos
- Zonas Verdes / Esp. Libres
- Dotacións IC (APAR / ESER)
- Aliñacións de estradas: EST, AUT, DEP, MUN, FFCC, AVE, SNR\_TEMP\_SLL
- Liña de Dominio Público EST, Liña de Dominio Público AUT, Liña de afección AUT, Liña de afección DEP, Liña de afección EST
- Liña de afección FFCC, Liña de afección AVE, Zona de afección de FFCC



Concello de SILLEDA

**ALFONSO BOTANA**

36052\_PXOM\_202207\_AP

Julio 2022 ETRS 89 29N  
 Julio 2022 EPSG: 25829

**CONCELLO DE SILLEDA (PONTEVEDRA)**  
 AYUNTAMIENTO DE SILLEDA (PONTEVEDRA)

**PLAN XERAL DE ORDENACIÓN MUNICIPAL**  
 PLAN XERAL DE ORDENACIÓN MUNICIPAL

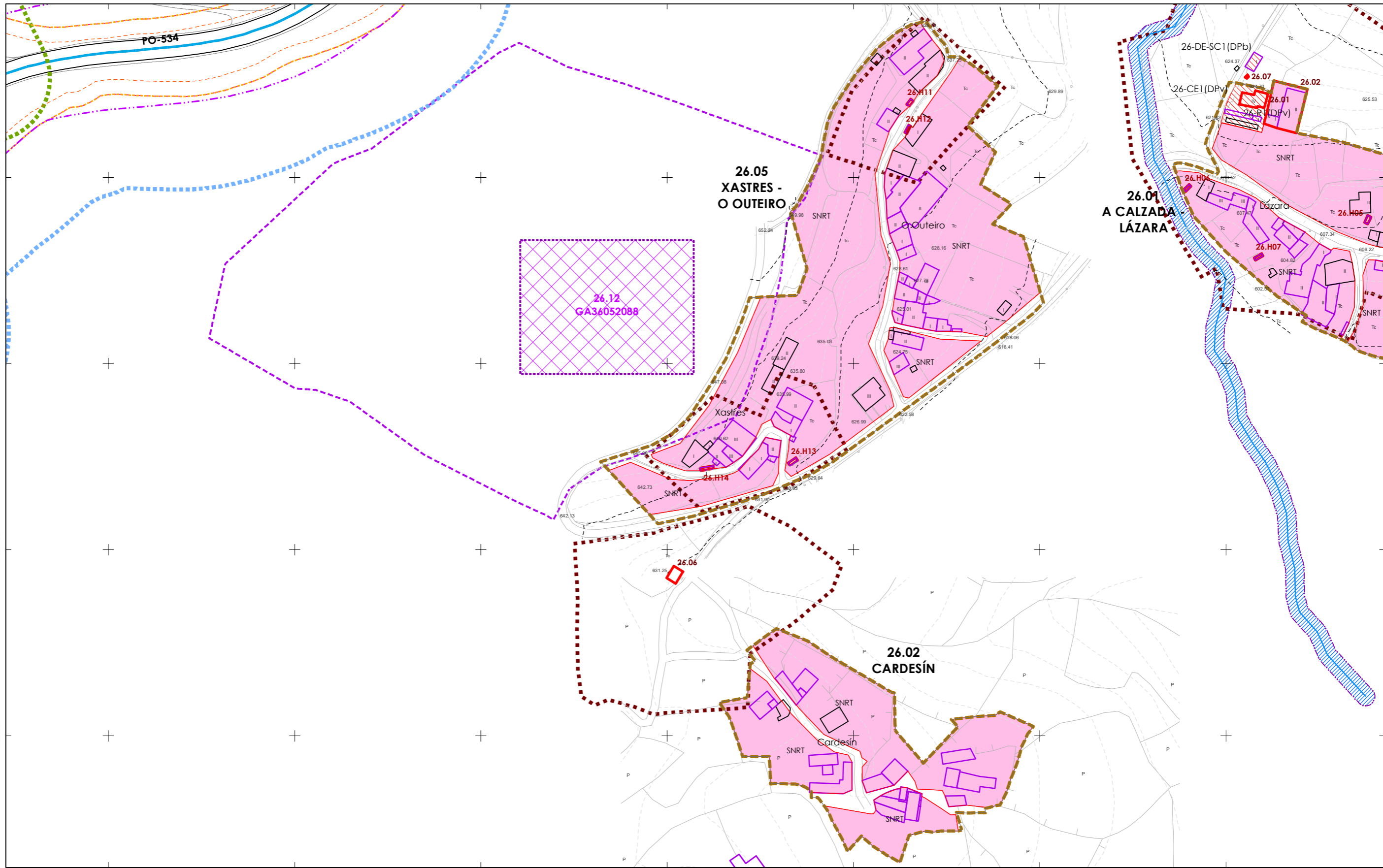
**Alfonso Botana S.L.**  
 Aprobación Provisional e Definitiva

**V. PLANOS DE ORDENACIÓN**  
 V. PLANOS DE ORDENACIÓN

**V.10 ORDENACIÓN NÚCLEOS RURAIS**

0 25 50 100 Metros

1:2.000



<p><b>CLASIFICACIÓN DO SOLO</b></p> <p><b>SOLO URBANO</b></p> <ul style="list-style-type: none"> <li>S.U. (Solo Urbano Residencial)</li> <li>API (Área de Planeamento Incorporado)</li> </ul> <p><b>SOLO URBANIZABLE</b></p> <ul style="list-style-type: none"> <li>SUD-R (S. Urbanizable Delimitado Residencial)</li> <li>SUD-I (S. Urbanizable Delimitado Industrial)</li> <li>Zona de servidume de protección de cauces</li> </ul>	<p><b>SOLO DE NÚCLEO RURAL</b></p> <ul style="list-style-type: none"> <li>Delimitación de núcleo rural</li> <li>Solo de Núcleo Rural Común</li> <li>Solo de Núcleo Rural Tradicional</li> <li>Edificacions tradicionais</li> <li>Aliñación de edificación</li> <li>Aliñación de viario</li> <li>Liña de cambio de ordenanza</li> </ul>	<p><b>PATRIMONIO CULTURAL</b></p> <ul style="list-style-type: none"> <li>Patrimonio Cultural</li> <li>Contorno de protección</li> <li>API - Área de Protección Integral</li> <li>CPX - Contorno de protección de Xacemento</li> <li>Camiño de Santiago</li> <li>*** Camiño Real</li> <li>Contorno de protección de vías culturais</li> </ul>	<p><b>Equipamentos</b></p> <ul style="list-style-type: none"> <li>Zonas Verdes / Esp. Libres</li> <li>Equipamentos</li> <li>Dotacións IC (APAR / ESER)</li> </ul> <p><b>Alieccións de estradas</b></p> <ul style="list-style-type: none"> <li>EST</li> <li>AUT</li> <li>DEP</li> <li>MUN</li> <li>FFCC</li> <li>AVE</li> <li>SNR_TEMP_SLL</li> </ul> <p><b>Alieccións de edificios</b></p> <ul style="list-style-type: none"> <li>Liña de Dominio Público EST</li> <li>Liña de Dominio Público AUT</li> <li>Liña de Dominio Público DEP</li> <li>Liña de afección AUT</li> <li>Liña de afección DEP</li> <li>Liña de afección EST</li> <li>Liña Lím. de Edificación FFCC</li> <li>Zona de servidume</li> <li>Zona de Aliección de FFCC</li> </ul>	<p><b>010/193</b></p> <p><b>GRÁFICO DE FOLLAS DE HOJAS E13</b></p>	<p>Concello de SILLEDA</p> <p><b>ALFONSO BOTANA</b></p> <p>36052_PXOM_202207_AP</p> <p>Xullo 2022 ETRS 89 29N          Julio 2022 EPSG: 25829</p> <p>1:2.000</p>	<p><b>CONCELLO DE SILLEDA (PONTEVEDRA)</b></p> <p>AYUNTAMIENTO DE SILLEDA (PONTEVEDRA)</p> <p><b>PLAN XERAL DE ORDENACIÓN MUNICIPAL</b></p> <p>PLAN XERAL DE ORDENACIÓN MUNICIPAL</p> <p><b>Alfonso Botana S.L.</b></p> <p>Aprobación Provisional e Definitiva</p> <p><b>V. PLANOS DE ORDENACIÓN</b></p> <p>V. PLANOS DE ORDENACIÓN</p> <p><b>V.10 ORDENACIÓN NÚCLEOS RURAIS</b></p> <p>0 25 50 100 Metros</p>
---	--	--	---	--	--	--

**CLASIFICACIÓN DO SOLO**

**SOLO URBANO**

- S.U. (Solo Urbano Residencial)
- API- (Área de Planeamento Incorporado)

**SOLO URBANIZABLE**

- SUD-R (S. Urbanizable Delimitado Residencial)
- SUD-I (S. Urbanizable Delimitado Industrial)
- Zona de servidume de protección de cauces

**SOLO DE NÚCLEO RURAL**

- Delimitación de núcleo rural
- Solo de Núcleo Rural Común
- Solo de Núcleo Rural Tradicional
- Edificacions tradicionais
- Aliñación de edificación
- Aliñación de viario
- Liña de cambio de ordenanza

**PATRIMONIO CULTURAL**

- Patrimonio Cultural
- Contorno de protección
- API - Área de Protección Integral
- CPX - Contorno de protección de Xacemento
- Camiño de Santiago
- \*\*\* Camiño Real
- Contorno de protección de vías culturais

00.00 nº de catálogo    GA36021000 código xacemento  
 00.00 nº de catálogo

Equipamentos    Dotacións IC (APAR / ESER)

Zonas Verdes / Esp. Libres  
 código nº-SE (sistema existente)  
 código nº-SN (sistema novo)  
 (Pv) - Titularidade privada

AJnº Áreas recreativas    Jnº Xardín    MDnº Merendeiro  
 CFnº Campo de festa    Pnº Parque  
 CEº Cemiterio    Dnº DeportivoRnº Religioso  
 Cnº Campam. xuvenil    Enº Escola    SANº Sanitario-Asistencial  
 CAº Camping    MUnº Mullidos    SCº Sociocultural  
 Dnº Deportivo    MAº Matadeiro

Aliñacións de estradas: EST AUT DEP MUN FFCC AVE  
 SNR\_TEMP\_SLL

— Calzada    — Liña de Dominio Público EST    — Liña de afectación AUT    — Dominio Público de Ferrocarrís  
 — Liña límite de edif.    — Liña de Dominio Público AUT    — Liña de afectación DEP    — Liña lím. de Edificación FFCC  
 — Zona de servidume    — Liña de afectación EST    — Zona de Afectación de FFCC

011/193

GRÁFICO DE FOLLAS GRÁFICO DE HOJAS F15

Concello de SILLEDA

ALFONSO BOTANA

36052\_PXOM\_202207\_AP

Julio 2022    ETRS 89 29N  
 Julio 2022    EPSG: 25829

1:2.000

CONCELLO DE SILLEDA (PONTEVEDRA)

AYUNTAMIENTO DE SILLEDA (PONTEVEDRA)

PLAN XERAL DE ORDENACIÓN MUNICIPAL

PLAN XERAL DE ORDENACIÓN MUNICIPAL

Alfonso Botana S.L.

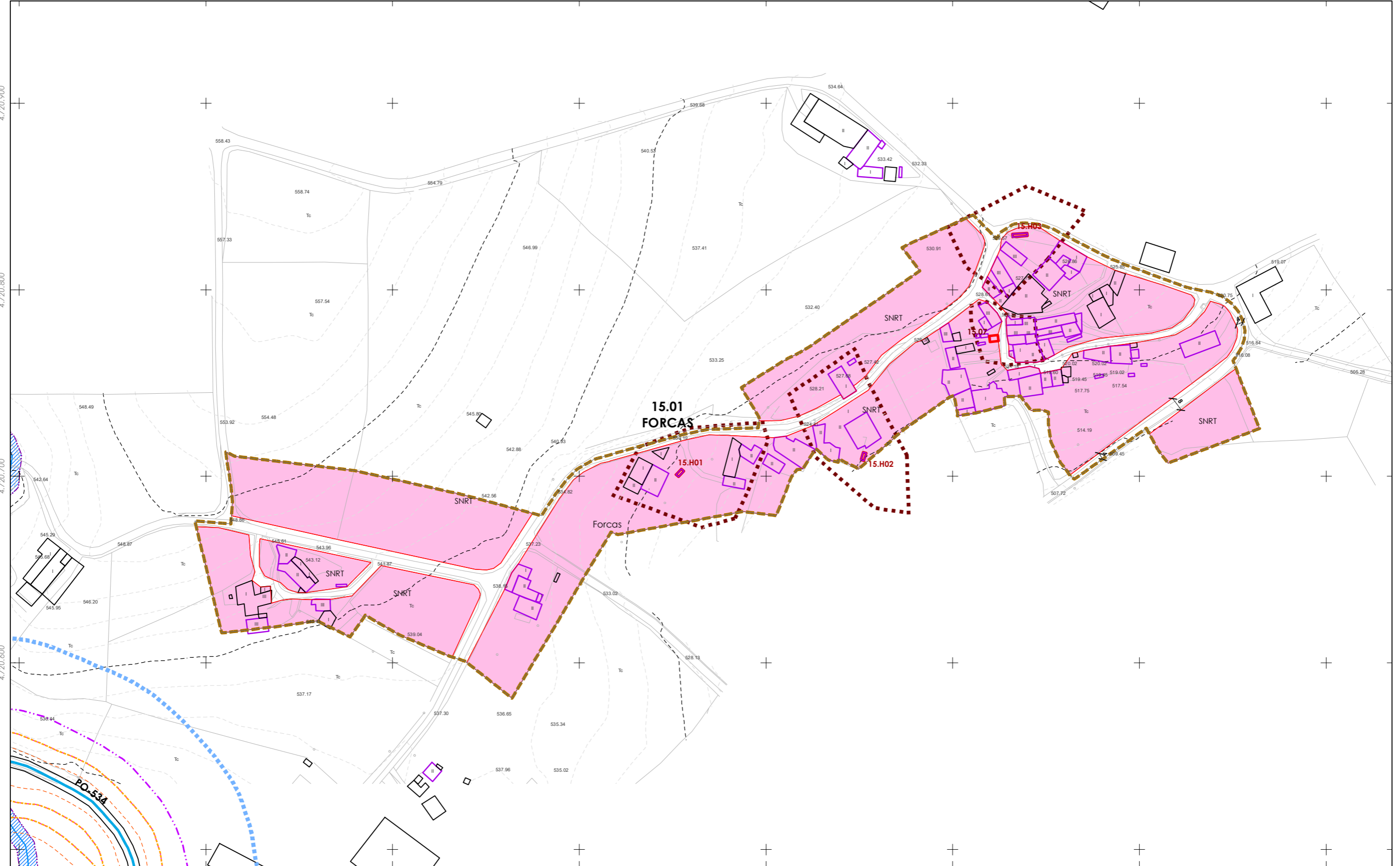
Aprobación Provisional e Definitiva

V. PLANOS DE ORDENACIÓN

V. PLANOS DE ORDENACIÓN

V.10 ORDENACIÓN NÚCLEOS RURAIS

0 25 50 100 Metros



**CLASIFICACIÓN DO SOLO**

**SOLO URBANO**

- S.U. (Solo Urbano Residencial)
- API - (Área de Planeamento Incorporado)

**SOLO URBANIZABLE**

- SUD-R (S. Urbanizable Delimitado Residencial)
- SUD-I (S. Urbanizable Delimitado Industrial)
- Zona de servidume de protección de cauces

**SOLO DE NÚCLEO RURAL**

- Delimitación de núcleo rural
- Solo de Núcleo Rural Común
- Solo de Núcleo Rural Tradicional
- Edificacions tradicionais
- Aliñación de edificación
- Aliñación de viario
- Liña de cambio de ordenanza

**PATRIMONIO CULTURAL**

- Patrimonio Cultural
- Contorno de protección
- API - Área de Protección Integral
- CPX - Contorno de protección de Xacemento
- Camiño de Santiago
- \*\*\* Camiño Real
- Contorno de protección de vías culturais

00.00 nº de catálogo    GA36021000 código xacemento  
 00.00 nº de catálogo

**Equipamentos**

- Zonas Verdes / Esp. Libres
- Equipamentos
- Zonas Verdes / Esp. Libres
- código nº-SE (sistema existente)
- código nº-SN (sistema novo)
- [Pv] - Titularidade privada
- AJnº Áreas recreativas
- CFnº Campo de festa
- CEnº Cemiterio
- Cnº Campam. xuvenil
- CAntº Camping
- Dnº Deportivo
- Jnº Xardín
- Pnº Parque
- Dnº DeportivoRnº Relixioso
- Enº Escola
- MUnº Mulliros
- MANº Matadeiro
- MDnº Merendeiro
- Relixioso
- Sanitario-Asistencial
- SCnº Sociocultural

**Dotacións IC (APAR / ESER)**

Alieccións de estradas: EST, AUT, DEP, MUN, FFCC, AVE, SNR\_TEMP\_SLL

- Calzada
- Liña de Dominio Público EST
- Liña de Dominio Público AUT
- Liña de afección AUT
- Liña de afección DEP
- Liña de afección FFCC
- Liña de afección EST
- Dominio Público de Ferrocarrís
- Liña Lím. de Edificación FFCC
- Zona de servidume
- Zona de Aliección de FFCC

**012/193**

**GRÁFICO DE FOLLAS GRÁFICO DE HOJAS**

F16

Concello de SILLEDA

**ALFONSO BOTANA**

36052\_PXOM\_202207\_AP

Julio 2022    ETRS 89 29N  
 Julio 2022    EPSG: 25829

1:2.000

**CONCELLO DE SILLEDA (PONTEVEDRA)**

AYUNTAMIENTO DE SILLEDA (PONTEVEDRA)

**PLAN XERAL DE ORDENACIÓN MUNICIPAL**

PLAN XERAL DE ORDENACIÓN MUNICIPAL

**Alfonso Botana S.L.**

**Aprobación Provisional e Definitiva**

Aprobación Provisional y Definitiva

**V. PLANOS DE ORDENACIÓN**

V. PLANOS DE ORDENACIÓN

**V.10 ORDENACIÓN NÚCLEOS RURAIS**

V.10 ORDENACIÓN NÚCLEOS RURAIS

0 25 50 100 Metros

**CLASIFICACIÓN DO SOLO**

**SOLO URBANO**

- S.U. (Solo Urbano Residencial)
- API- (Área de Planeamento Incorporado)

**SOLO URBANIZABLE**

- SUD-R (S. Urbanizable Delimitado Residencial)
- SUD-I (S. Urbanizable Delimitado Industrial)
- Zona de servidume de protección de cauces

**SOLO DE NÚCLEO RURAL**

- Delimitación de núcleo rural
- Solo de Núcleo Rural Común
- Solo de Núcleo Rural Tradicional
- Edificacions tradicionais
- Aliñación de edificación
- Aliñación de viario
- Liña de cambio de ordenanza

**PATRIMONIO CULTURAL**

- Patrimonio Cultural
- Contorno de protección
- API - Área de Protección Integral
- CPX - Contorno de protección de Xacemento
- Camiño de Santiago
- \*\*\* Camiño Real
- Contorno de protección de vías culturais

00.00 nº de catálogo    GA36021000 código xacemento  
 00.00 nº de catálogo

**Equipamentos**

- Zonas Verdes / Esp. Libres
- Equipamentos
- Dotacións IC (APAR / ESER)

**Alcencións de estradas**

- EST
- AUT
- DEP
- MUN
- FFCC
- AVE
- SNR\_TEMP\_SLL

**Alcencións de edificios**

- Liña de Dominio Público EST
- Liña de Dominio Público AUT
- Liña de afectación AUT
- Liña de afectación DEP
- Liña de afectación FFCC
- Liña de afectación EST
- Liña de afectación MUN
- Liña de afectación FFCC
- Zona de Alcención de FFCC

**013/193**

**GRÁFICO DE FOLLAS GRÁFICO DE HOJAS**

**F17**

**Concello de SILLEDA**

**AYUNTAMIENTO DE SILLEDA (PONTEVEDRA)**

**PLAN XERAL DE ORDENACIÓN MUNICIPAL**

**PLAN XERAL DE ORDENACIÓN MUNICIPAL**

**Alfonso Botana S.L.**

**Aprobación Provisional e Definitiva**

**V. PLANOS DE ORDENACIÓN**

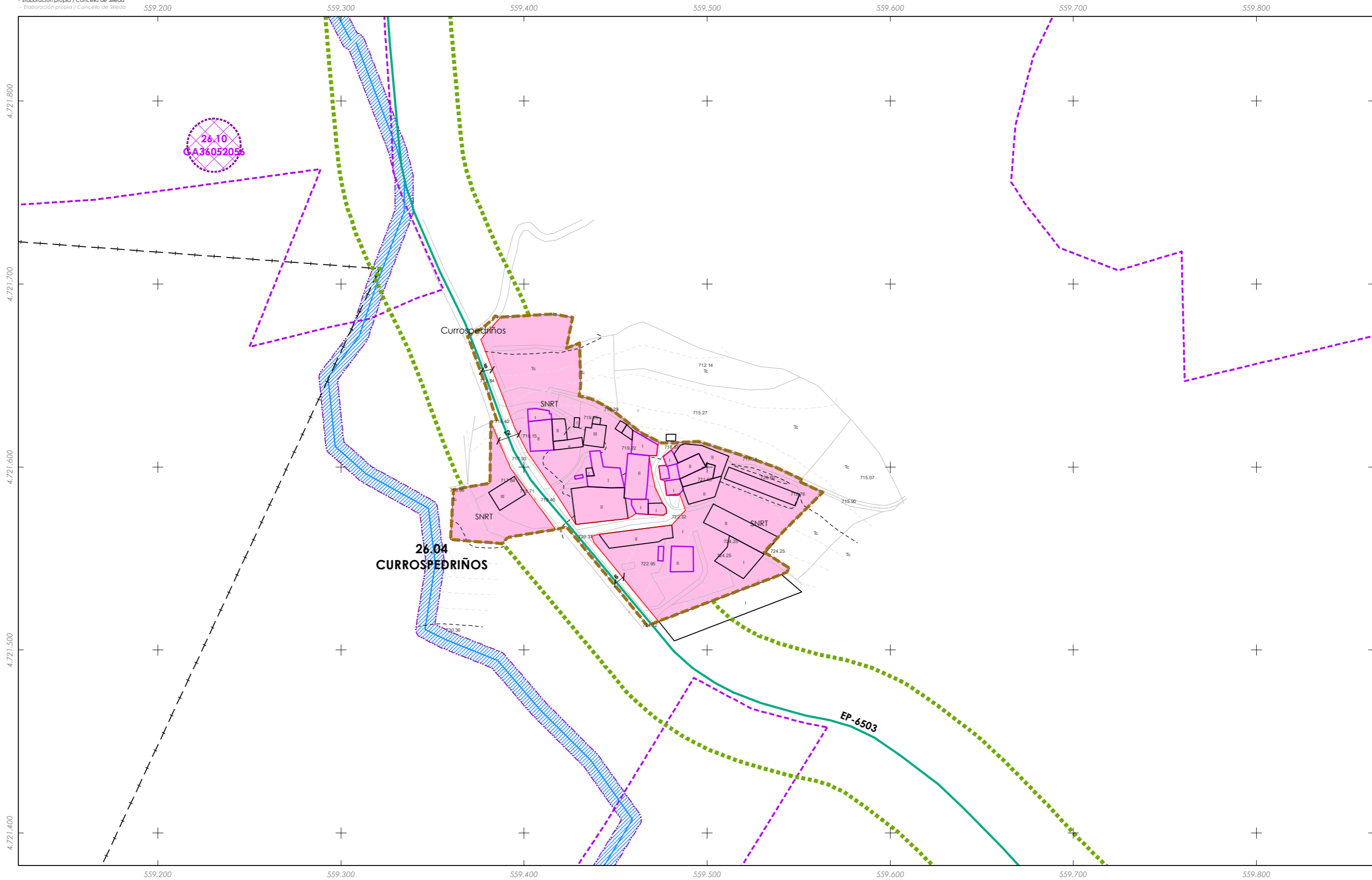
**V.10 ORDENACIÓN NÚCLEOS RURAIS**

36052\_PXOM\_202207\_AP

Xullo 2022    ETRS 89 29N  
 Julio 2022    EPSG: 25829

1:2.000

0 25 50 100 Metros



**CLASIFICACIÓN DO SOLO**

**SOLO URBANO**

- S.U. (Solo Urbano Residencial)
- API- (Área de Planeamento Incorporado)

**SOLO URBANIZABLE**

- SUD-R (S. Urbanizable Delimitado Residencial)
- SUD-I (S. Urbanizable Delimitado Industrial)
- Zona de servidume de protección de cauces

**SOLO DE NÚCLEO RURAL**

- Delimitación de núcleo rural
- Solo de Núcleo Rural Común
- Solo de Núcleo Rural Tradicional
- Edificacions tradicionais
- Aliñación de edificación
- Aliñación de viario
- Liña de cambio de ordenanza

**PATRIMONIO CULTURAL**

- Patrimonio Cultural
- Contorno de protección
- API - Área de Protección Integral
- CPX - Contorno de protección de Xacemento
- Camiño de Santiago
- \*\*\* Camiño Real
- Contorno de protección de vías culturais

**Equipamentos**

- Zonas Verdes / Esp. Libres
- Dotacións IC (APAR / ESER)
- Equipamentos
- Zonas Verdes / Esp. Libres

**Aliñacións de estradas**

- EST
- AUT
- DEP
- MUN
- FFCC
- AVE
- SNR\_TEMP\_SLL

**014/193**

**GRÁFICO DE FOLLAS GRÁFICO DE HOJAS**

**G11**

Concello de SILLED

**ALFONSO BOTANA**

36052\_PXOM\_202207\_AP

Xullo 2022 ETRS 89 29N  
 Julio 2022 EPSG: 25829

1:2.000

**CONCELLO DE SILLED (PONTEVEDRA)**

AYUNTAMIENTO DE SILLED (PONTEVEDRA)

**PLAN XERAL DE ORDENACIÓN MUNICIPAL**

PLAN XERAL DE ORDENACIÓN MUNICIPAL

**Alfonso Botana S.L.**

Aprobación Provisional e Definitiva

**V. PLANOS DE ORDENACIÓN**

V. PLANOS DE ORDENACIÓN

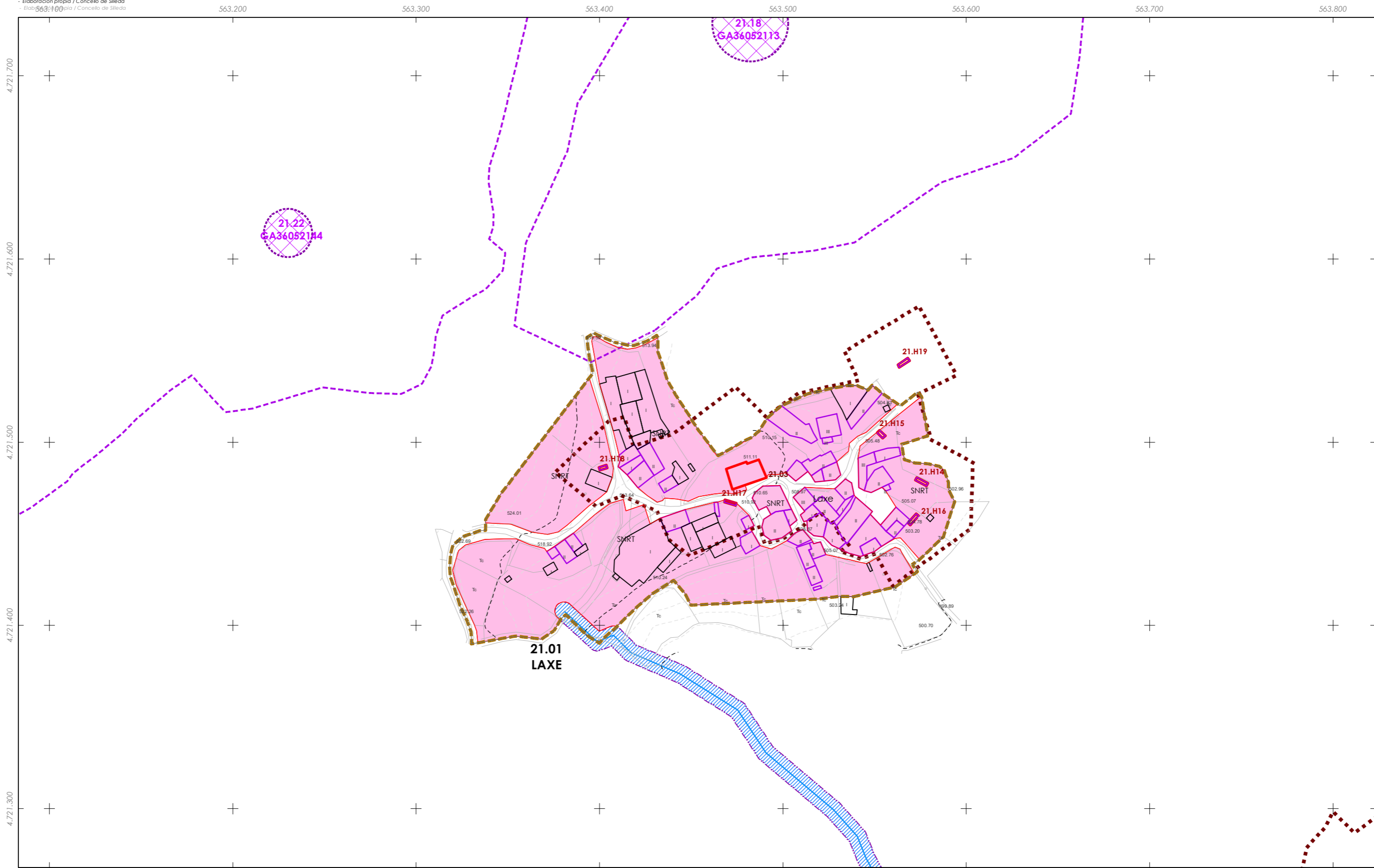
**V.10 ORDENACIÓN NÚCLEOS RURAIS**

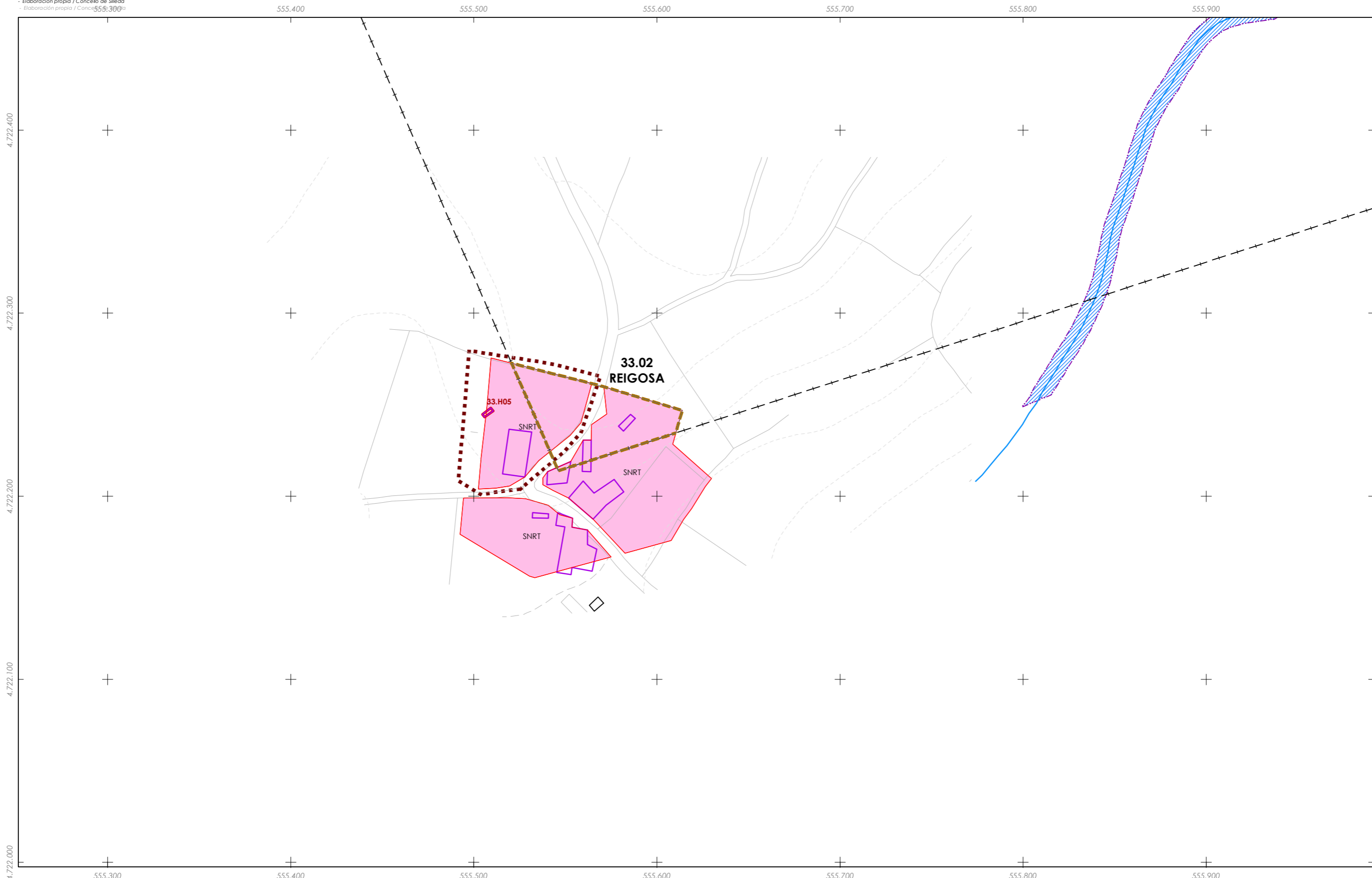
V.10 ORDENACIÓN NÚCLEOS RURAIS

0 25 50 100 Metros

00.00 nº de catálogo GA36021000 código xacemento  
 00.00 nº de catálogo

Liña de Dominio Público EST Liña de afectación AUT Liña de afectación DEP Liña de afectación FFCC Liña de afectación AVE Zona de servidume Liña de afectación EST





**CLASIFICACIÓN DO SOLO**

**SOLO URBANO**

- S.U. (Solo Urbano Residencial)
- API- (Área de Planeamento Incorporado)

**SOLO URBANIZABLE**

- SUD-R (S. Urbanizable Delimitado Residencial)
- SUD-I (S. Urbanizable Delimitado Industrial)
- Zona de servidume de protección de cauces

**SOLO DE NÚCLEO RURAL**

- Delimitación de núcleo rural
- Solo de Núcleo Rural Común
- Solo de Núcleo Rural Tradicional
- Edificaci3ns tradicionais
- Aliñaci3n de edificaci3n
- Aliñaci3n de viario
- Liña de cambio de ordenanza

**PATRIMONIO CULTURAL**

- Patrimonio Cultural
- Contorno de protección
- API - Área de Protección Integral
- CPX - Contorno de protección de Xacemento
- Camiño de Santiago
- \*\*\* Camiño Real
- Contorno de protección de vías culturais

00.00 nº de catálogo GA36021000 código xacemento  
 00.00 nº de catálogo

**Equipamentos**

**Zonas Verdes / Esp. Libres**  
 código nº-SE (sistema existente)  
 código nº-SN (sistema novo)  
 [Pv] - Titularidade privada

AJnº Áreas recreativas Jnº Xardín MDnº Merendeiro  
 CFnº Campo de festa Pnº Parque  
 CEñº Cemiterio Dnº DeportivoRnº Religioso  
 Cnº Campam. xuvenil Enº Escola SANº Sanitario-Asistencial  
 CAñº Camping MUnº Multiusos SCñº Sociocultural  
 Dnº Deportivo MANº Matadeiro

**Aliñaci3ns de estradas** EST AUT DEP MUN FFCC AVE  
 SNR\_TEMP\_SLL

— Calzada — Liña de Dominio Público EST — Liña de afectaci3n AUT — Dominio Público de Ferrocarril  
 - - Liña de Dominio Público AUT - - Liña de afectaci3n DEP - - Liña Lím. de Edificaci3n FCCC  
 - - Zona de servidume - - Liña de afectaci3n EST - - Zona de Afectaci3n de FFCC

**Dotaci3ns IC (APAR / ESER)**

**016/193**

**GRÁFICO DE FOLLAS GRÁFICO DE HOJAS**

16

**CONCELLO DE SILLEDA (PONTEVEDRA)**  
 AYUNTAMIENTO DE SILLEDA (PONTEVEDRA)

**PLAN XERAL DE ORDENACIÓN MUNICIPAL**  
 PLAN XERAL DE ORDENACIÓN MUNICIPAL

**Alfonso Botana S.L.**  
 Aprobación Provisional e Definitiva

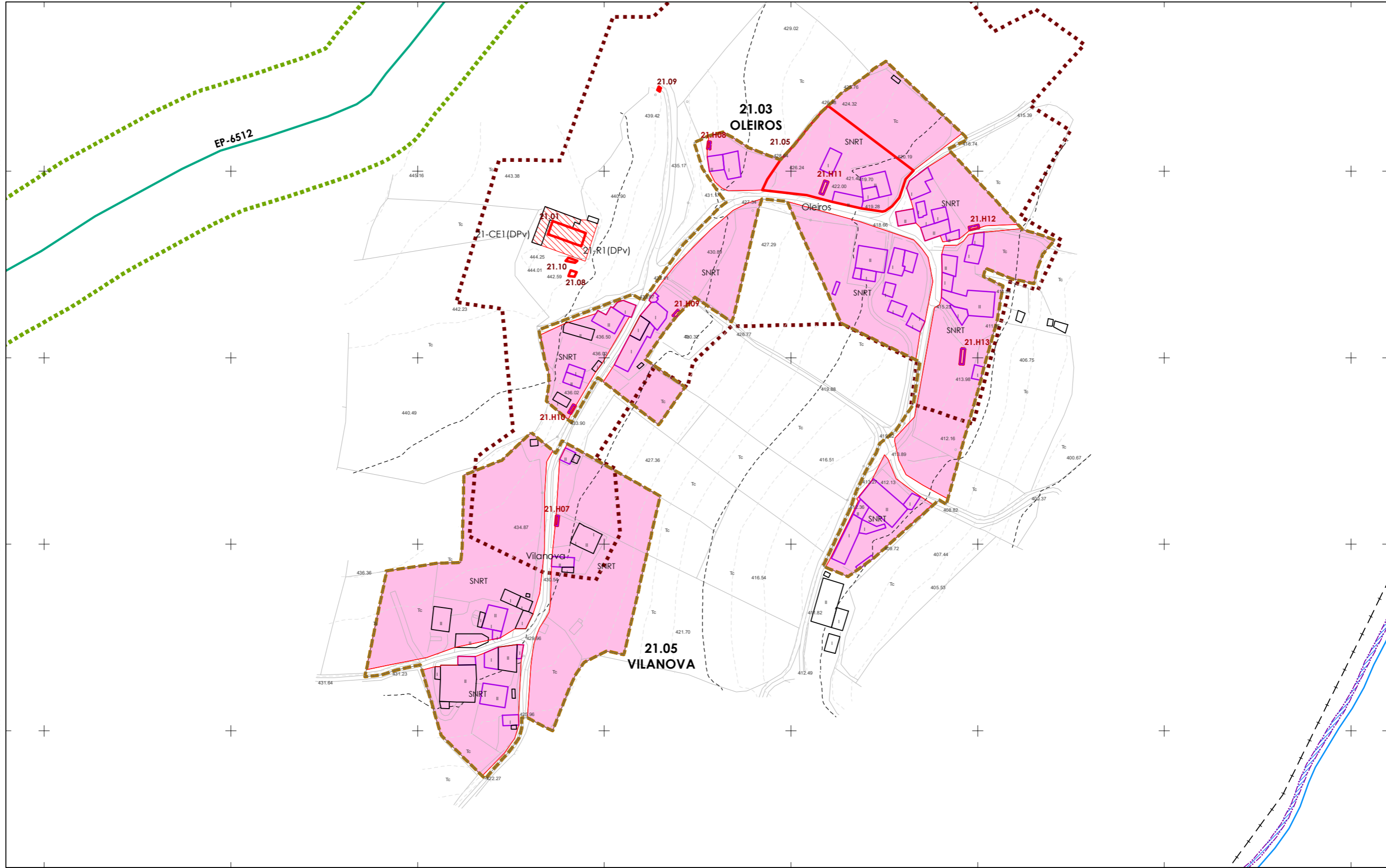
**V. PLANOS DE ORDENACIÓN**  
 V. PLANOS DE ORDENACIÓN

**V.10 ORDENACIÓN NÚCLEOS RURAIS**

36052\_PXOM\_202207\_AP  
 Julio 2022 ETRS 89 29N EPSG: 25829  
 1:2.000

0 25 50 100 Metros





564.100 564.200 564.300 564.400 564.500 564.600 564.700 564.800

**CLASIFICACIÓN DO SOLO**

**SOLO URBANO**

- S.U. (Solo Urbano Residencial)
- API (Área de Planeamento Incorporado)

**SOLO URBANIZABLE**

- SUD-R (S. Urbanizable Delimitado Residencial)
- SUD-I (S. Urbanizable Delimitado Industrial)
- Zona de servidume de protección de cauces

**SOLO DE NÚCLEO RURAL**

- Delimitación de núcleo rural
- Solo de Núcleo Rural Común
- Solo de Núcleo Rural Tradicional
- Edificacions tradicionais
- Aliñación de edificación
- Aliñación de viario
- Liña de cambio de ordenanza

**PATRIMONIO CULTURAL**

- Patrimonio Cultural
- Contorno de protección
- API - Área de Protección Integral
- CPX - Contorno de protección de Xacemento
- Camiño de Santiago
- \*\*\* Camiño Real
- Contorno de protección de vías culturais

**Equipamentos**

- Zonas Verdes / Esp. Libres
- Equipamentos
- Dotacións IC (APAR / ESER)

**Aliñacións de estradas**

- EST
- AUT
- DEP
- MUN
- FFCC
- AVE
- SNR\_TEMP\_SLL

**017/193**

**GRÁFICO DE FOLLAS GRÁFICO DE HOJAS**

**118**

**Concello de SILLED**

**ALFONSO BOTANA**

36052\_PXOM\_202207\_AP

Julio 2022 ETRS 89 29N EPSG: 25829

1:2.000

**CONCELLO DE SILLED (PONTEVEDRA)**

AYUNTAMIENTO DE SILLED (PONTEVEDRA)

**PLAN XERAL DE ORDENACIÓN MUNICIPAL**

PLAN XERAL DE ORDENACIÓN MUNICIPAL

**Alfonso Botana S.L.**

Aprobación Provisional e Definitiva

**V. PLANOS DE ORDENACIÓN**

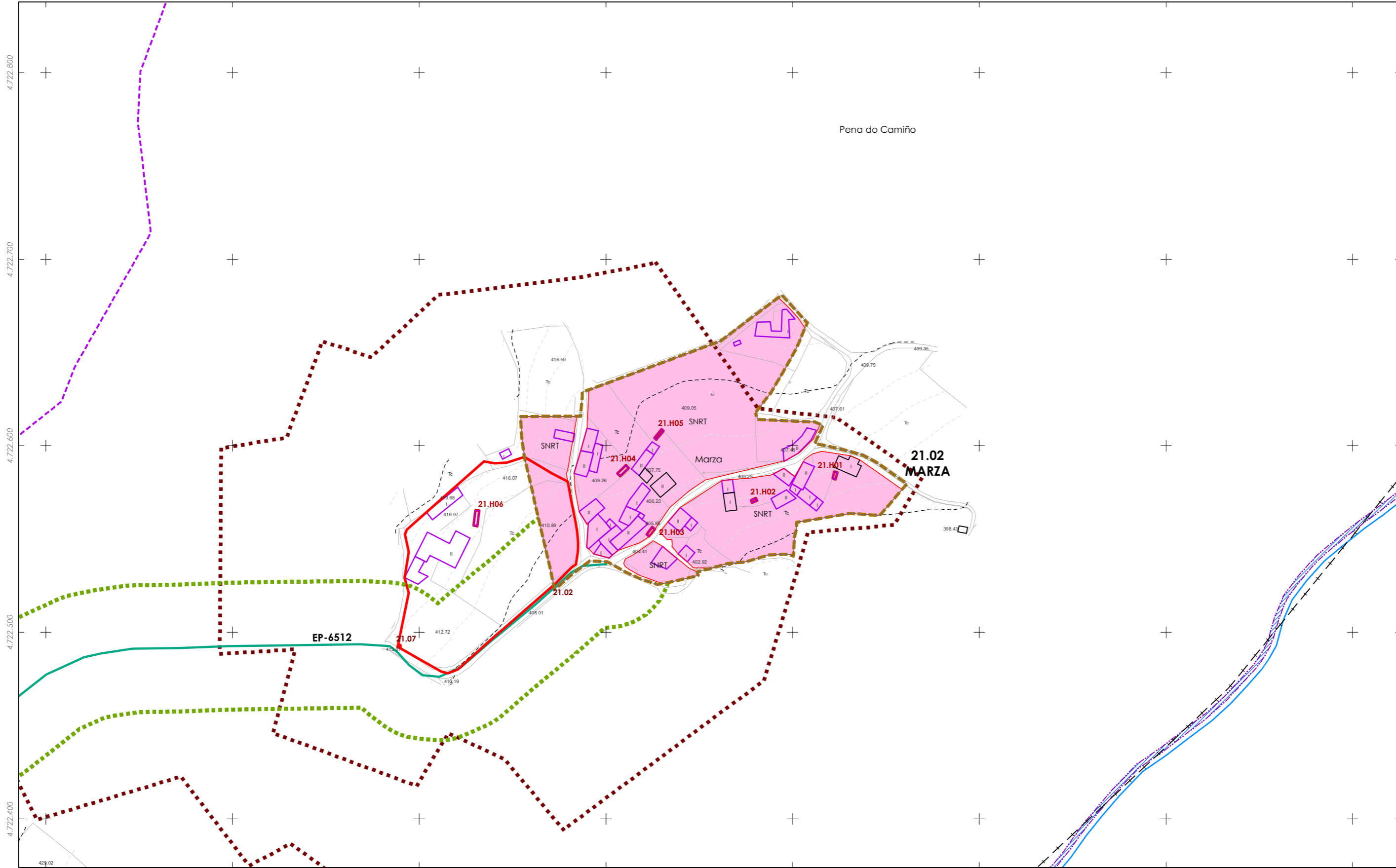
V. PLANOS DE ORDENACIÓN

**V.10 ORDENACIÓN NÚCLEOS RURAIS**

0 25 50 100 Metros

00.00 nº de catálogo GA36021000 código xacemento 00.00 nº de catálogo

— Calzada — Liña de Dominio Público EST — Liña de afectación AUT — Liña de afectación DEP — Zona de servidume — Liña de Dominio Público AUT — Liña de afectación DEP — Liña de afectación FFCC — Liña lím. de Edificación FFCC — Zona de servidume — Liña de afectación EST — Zona de Afección de FFCC



<b>CLASIFICACIÓN DO SOLO</b> <b>SOLO URBANO</b> S.U. (Solo Urbano Residencial) API - (Área de Planeamento Incorporado) <b>SOLO URBANIZABLE</b> SUD-R (S. Urbanizable Delimitado Residencial) SUD-I (S. Urbanizable Delimitado Industrial) Zona de servidume de protección de cauces	<b>SOLO DE NÚCLEO RURAL</b> Delimitación de núcleo rural Solo de Núcleo Rural Común Solo de Núcleo Rural Tradicional Edificiacións tradicionais Aliñación de edificación Aliñación de viario Liña de cambio de ordenanza	<b>PATRIMONIO CULTURAL</b> Patrimonio Cultural Contorno de protección API - Área de Protección Integral CPX - Contorno de protección de Xacemento Camiño de Santiago *** Camiño Real Contorno de protección de vías culturais 00.00 nº de catálogo GA36021000 código xacemento 00.00 nº de catálogo	<b>Equipamentos</b> Zonas Verdes / Esp. Libres código nº-SE (sistema existente) código nº-SN (sistema novo) [Pv] - Titularidade privada AJnº Áreas recreativas Jnº Xardín MDnº Merendeiro CFnº Campo de festa Pnº Parque CEnº Cemiterio Dnº DeportivoRnº Relixioso CAnº Campam. xuvenil Enº Escola SANº Sanitario-Asistencial CAnº Camping MUnº Mullidos SCnº Sociocultural Dnº Deportivo MANº Matadeiro Aleccións de estradas EST AUT DEP MUN FFCC AVE SNR_TEMP_SLL	<b>Dotacións IC (APAR / ESER)</b> Gráfico de Follas Gráfico de Hojas J19	<b>CONCELLO DE SILLEDA (PONTEVEDRA)</b> AYUNTAMIENTO DE SILLEDA (PONTEVEDRA) <b>PLAN XERAL DE ORDENACIÓN MUNICIPAL</b> PLAN XERAL DE ORDENACIÓN MUNICIPAL <b>Alfonso Botana S.L.</b> Aprobación Provisional e Definitiva <b>V. PLANOS DE ORDENACIÓN</b> V. PLANOS DE ORDENACIÓN <b>V.10 ORDENACIÓN NÚCLEOS RURAIS</b> 36052_PXOM_202207_AP Xullo 2022 ETRS 89 29N Julio 2022 EPSG: 25829 1:2.000 0 25 50 100 Metros
--	---	--	--	---	--

**CLASIFICACIÓN DO SOLO**

**SOLO URBANO**

- S.U. (Solo Urbano Residencial)
- API- (Área de Planeamento Incorporado)

**SOLO URBANIZABLE**

- SUD-R (S. Urbanizable Delimitado Residencial)
- SUD-I (S. Urbanizable Delimitado Industrial)
- Zona de servidume de protección de cauces

**SOLO DE NÚCLEO RURAL**

- Delimitación de núcleo rural
- Solo de Núcleo Rural Común
- Solo de Núcleo Rural Tradicional
- Edificacions tradicionais
- Aliñación de edificación
- Aliñación de viario
- Liña de cambio de ordenanza

**PATRIMONIO CULTURAL**

- Patrimonio Cultural
- Contorno de protección
- API - Área de Protección Integral
- CPX - Contorno de protección de Xacemento
- Camiño de Santiago
- \*\*\* Camiño Real
- Contorno de protección de vías culturais

00.00 nº de catálogo    GA36021000 código xacemento  
 00.00 nº de catálogo

**Equipamentos**

**Zonas Verdes / Esp. Libres**

código nº-SE (sistema existente)  
 código nº-SN (sistema novo)  
 (Pv) - Titularidade privada

AJnº Áreas recreativas    Jnº Xardín    MDnº Merendeiro  
 CFnº Campo de festa    Pnº Parque  
 CEº Cemiterio    Dnº DeportivoRnº Religioso  
 Cnº Campam. xuvenil    Enº Escola    SANº Sanitario-Asistencial  
 CAº Camping    MUnº Mullusos    SCnº Sociocultural  
 Dnº Deportivo    MAnº Matadeiro

**Aleccións de estradas**

- EST
- AUT
- DEP
- MUN
- FFCC
- AVE
- SNR\_TEMP\_SLL

— Calzada    — Liña de Dominio Público EST    — Liña de afectación AUT    — Dominio Público de Ferrocarrís  
 — Liña límite de edif.    — Liña de Dominio Público AUT    — Liña de afectación DEP    — Liña lím. de Edificación FFCC  
 — Zona de servidume    — Liña de afectación EST    — Zona de Alección de FFCC

**Dotacións IC (APAR / ESER)**

**019/193**

**GRÁFICO DE FOLLAS GRÁFICO DE HOJAS**

**K9**

**Concello de SILLEDA**

**ALFONSO BOTANA**

36052\_PXOM\_202207\_AP

Julio 2022    ETRS 89 29N  
 Julio 2022    EPSG: 25829

**CONCELLO DE SILLEDA (PONTEVEDRA)**

AYUNTAMIENTO DE SILLEDA (PONTEVEDRA)

**PLAN XERAL DE ORDENACIÓN MUNICIPAL**

PLAN XERAL DE ORDENACIÓN MUNICIPAL

**Alfonso Botana S.L.**

**Aprobación Provisional e Definitiva**

**V. PLANOS DE ORDENACIÓN**

V. PLANOS DE ORDENACIÓN

**V.10 ORDENACIÓN NÚCLEOS RURAIS**

1:2.000

0 25 50 100 Metros

**CLASIFICACIÓN DO SOLO**

**SOLO URBANO**

- S.U. (Solo Urbano Residencial)
- API- (Área de Planeamento Incorporado)

**SOLO URBANIZABLE**

- SUD-R (S. Urbanizable Delimitado Residencial)
- SUD-I (S. Urbanizable Delimitado Industrial)
- Zona de servidume de protección de cauces

**SOLO DE NÚCLEO RURAL**

- Delimitación de núcleo rural
- Solo de Núcleo Rural Común
- Solo de Núcleo Rural Tradicional
- Edificaci3ns tradicionais
- Aliñaci3n de edificaci3n
- Aliñaci3n de viario
- Liña de cambio de ordenanza

**PATRIMONIO CULTURAL**

- Patrimonio Cultural
- Contorno de protección
- API - Área de Protección Integral
- CPX - Contorno de protección de Xacemento
- Camiño de Santiago
- \*\*\* Camiño Real
- Contorno de protección de vías culturais

00.00 nº de catálogo    GA36021000 código xacemento  
 00.00 nº de catálogo

**Equipamentos**

- Zonas Verdes / Esp. Libres
- Equipamentos
- Dotaci3ns IC (APAR / ESER)

**Alieci3ns de estradas**

- EST
- AUT
- DEP
- MUN
- FFCC
- AVE
- SNR\_TEMP\_SLL

**Alieci3ns de edificios**

- Liña de Dominio Público EST
- Liña de Dominio Público AUT
- Liña de afecci3n AUT
- Liña de afecci3n DEP
- Liña de afecci3n EST
- Liña de afecci3n FFCC
- Zona de servidume
- Zona de Alieci3n de FFCC

**Alieci3ns de áreas recreativas**

- AJnº Áreas recreativas
- CFnº Campo de festa
- CEnº Cemiterio
- Cnº Campam. xuvenil
- CAriº Camping
- Dnº Deportivo
- Jnº Xardín
- Pnº Parque
- Dnº DeportivoRnº Religioso
- Enº Escola
- SAriº Sanitario-Asistencial
- MUnº Mullidosos
- SCnº Sociocultural
- MAriº Matadeiro
- MDnº Merendeiro

**020/193**

**GRÁFICO DE FOLLAS GRÁFICO DE HOJAS**

**K15**

**Concello de SILLEDA**

**ALFONSO BOTANA**

36052\_PXOM\_202207\_AP

Xullo 2022    ETRS 89 29N  
 Julio 2022    EPSG: 25829

1:2.000

**CONCELLO DE SILLEDA (PONTEVEDRA)**

AYUNTAMIENTO DE SILLEDA (PONTEVEDRA)

**PLAN XERAL DE ORDENACIÓN MUNICIPAL**

PLAN XERAL DE ORDENACIÓN MUNICIPAL

**Alfonso Botana S.L.**

**Aprobación Provisional e Definitiva**

**V. PLANOS DE ORDENACIÓN**

V. PLANOS DE ORDENACIÓN

**V.10 ORDENACIÓN NÚCLEOS RURAIS**

0 25 50 100 Metros

**CLASIFICACIÓN DO SOLO**

- SOLO URBANO**
- S.U. (Solo Urbano Residencial)
  - API- (Área de Planeamento Incorporado)
- SOLO URBANIZABLE**
- SUD-R (S. Urbanizable Delimitado Residencial)
  - SUD-I (S. Urbanizable Delimitado Industrial)
  - Zona de servidume de protección de cauces

**SOLO DE NÚCLEO RURAL**

- Delimitación de núcleo rural
- Solo de Núcleo Rural Común
- Solo de Núcleo Rural Tradicional
- Edificacións tradicionais
- Aliñación de edificación
- Aliñación de viario
- Liña de cambio de ordenanza

**PATRIMONIO CULTURAL**

- Patrimonio Cultural
- Contorno de protección
- API - Área de Protección Integral
- CPX - Contorno de protección de Xacemento
- Camiño de Santiago
- \*\*\* Camiño Real
- Contorno de protección de vías culturais

00.00 nº de catálogo GA36021000 código xacemento  
 00.00 nº de catálogo

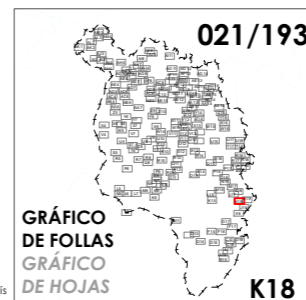
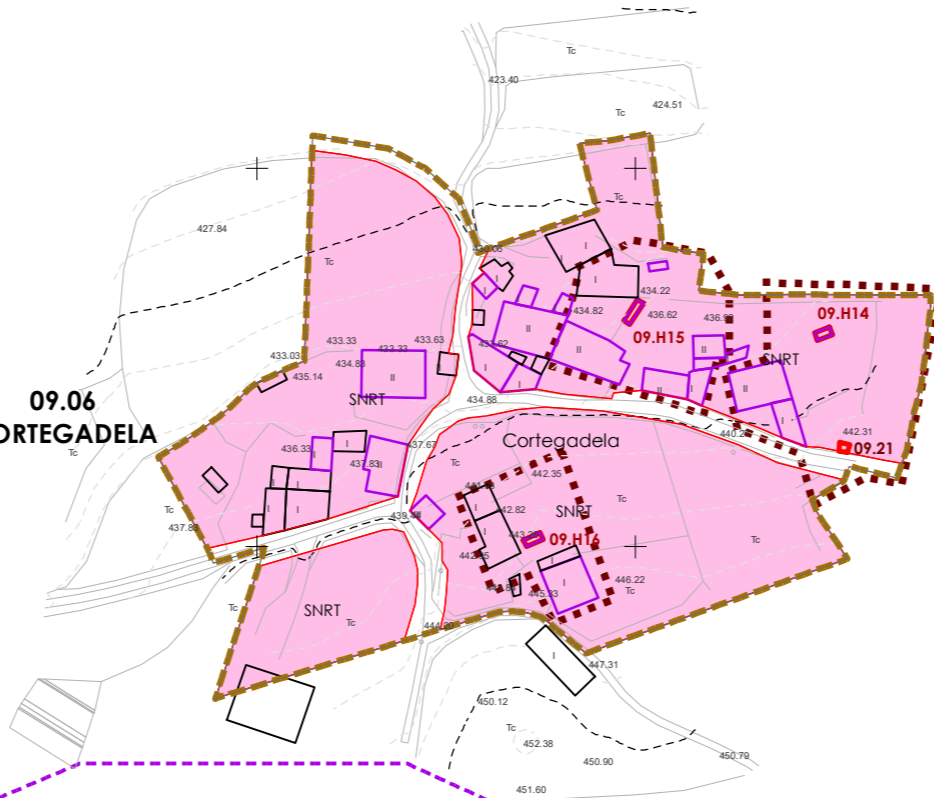
**Equipamentos**

- Zonas Verdes / Esp. Libres
- Áreas recreativas
- Campo de festa
- Cemiterio
- Campam. xuvenil
- Camping
- Deportivo
- Xardín
- Parque
- DeportivoRnº
- Relixioso
- Escuela
- Sanitario-Asistencial
- Mullidos
- Sociocultural
- Matadeiro

- Aleccións de estradas**
- EST
  - AUT
  - DEP
  - MUN
  - FFCC
  - AVE
  - SNR\_TEMP\_SLL
- Liña de Dominio Público EST  
 Liña de Dominio Público AUT  
 Liña de Alección DEP  
 Liña de Alección DEP  
 Liña de Alección EST

**Dotacións IC (APAR / ESER)**

**09.06**  
**CORTEGADELA**



Concello de SILLEDA

**ALFONSO BOTANA**

36052\_PXOM\_202207\_AP

Xullo 2022 ETRS 89 29N  
 Julio 2022 EPSG: 25829

1:2.000

**CONCELLO DE SILLEDA (PONTEVEDRA)**  
 AYUNTAMIENTO DE SILLEDA (PONTEVEDRA)

**PLAN XERAL DE ORDENACIÓN MUNICIPAL**  
 PLAN XERAL DE ORDENACIÓN MUNICIPAL

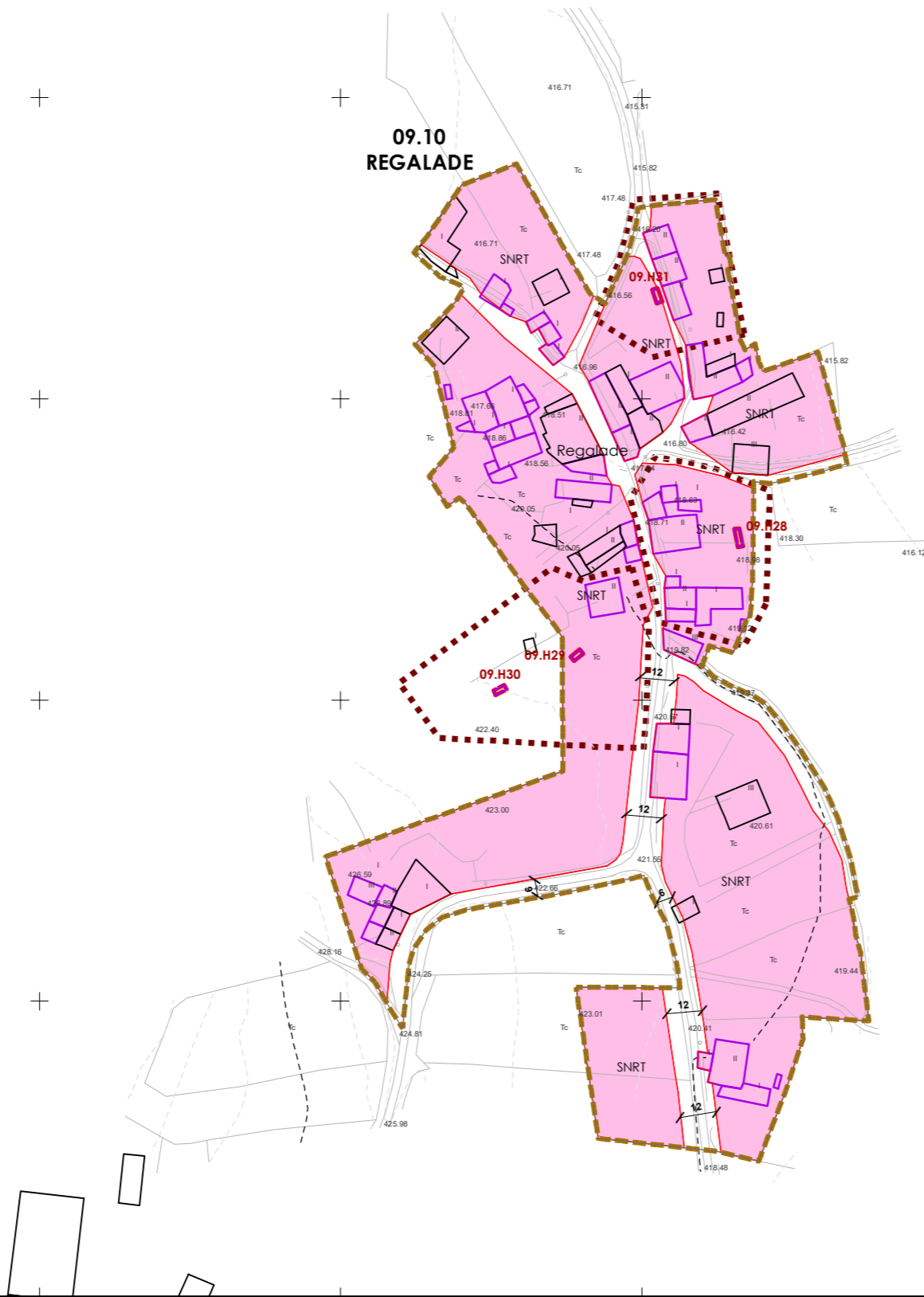
**Alfonso Botana S.L.**  
 Aprobación Provisional e Definitiva

**V. PLANOS DE ORDENACIÓN**  
 V. PLANOS DE ORDENACIÓN

**V.10 ORDENACIÓN NÚCLEOS RURAIS**

0 25 50 100 Metros

### 09.10 REGALADE

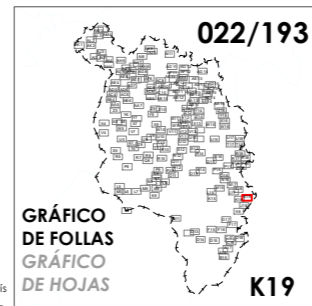


- CLASIFICACIÓN DO SOLO**
- SOLO URBANO**
- S.U. (Solo Urbano Residencial)
  - API- (Área de Planeamento Incorporado)
- SOLO URBANIZABLE**
- SUD-R (S. Urbanizable Delimitado Residencial)
  - SUD-I (S. Urbanizable Delimitado Industrial)
  - Zona de servidume de protección de cauces

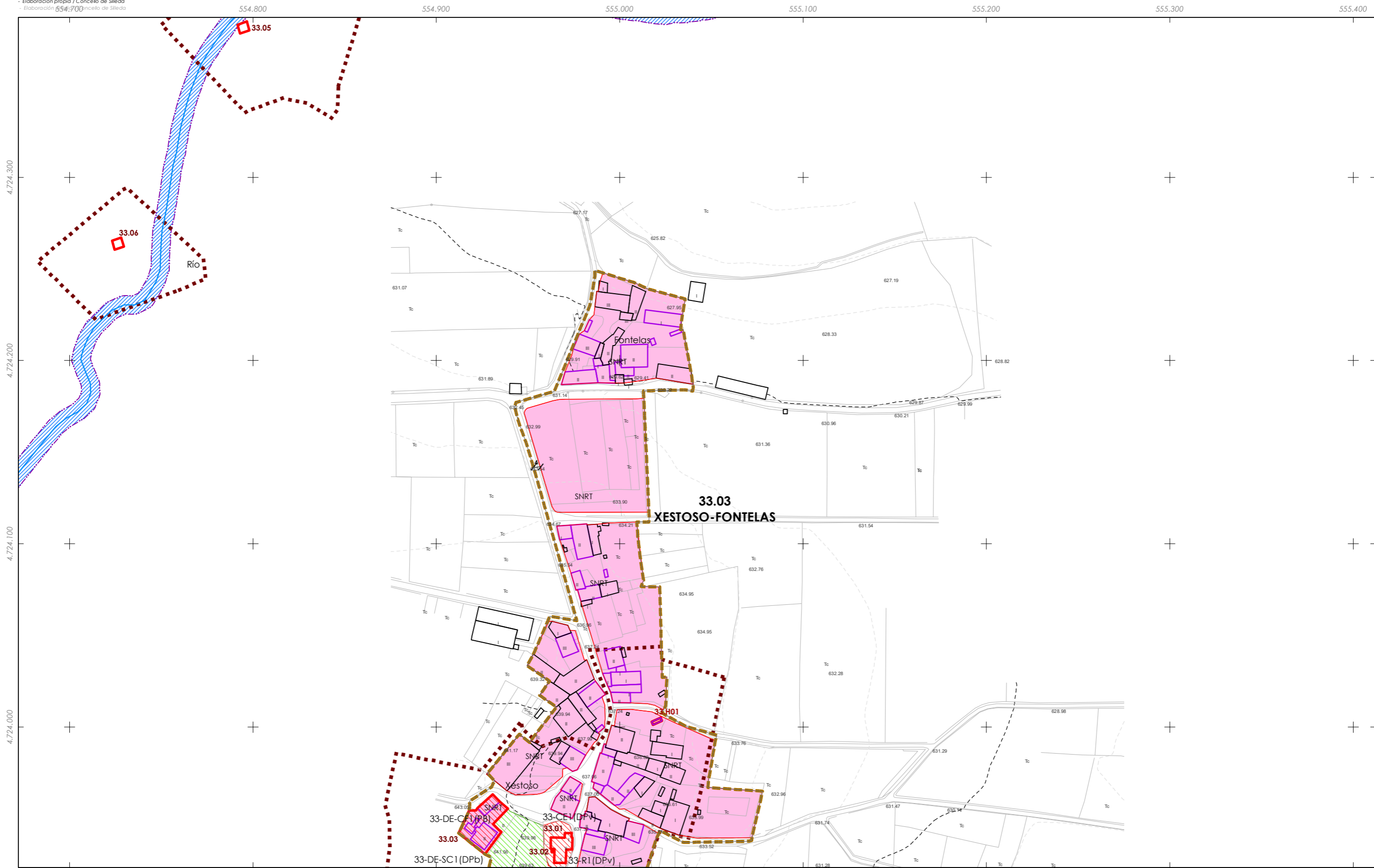
- SOLO DE NÚCLEO RURAL**
- Delimitación de núcleo rural
  - Solo de Núcleo Rural Común
  - Solo de Núcleo Rural Tradicional
  - Edificacións tradicionais
  - Aliñación de edificación
  - Aliñación de viario
  - Liña de cambio de ordenanza

- PATRIMONIO CULTURAL**
- Patrimonio Cultural
  - Contorno de protección
  - API - Área de Protección Integral
  - CPX - Contorno de protección de Xacemento
  - Camiño de Santiago
  - \*\*\* Camiño Real
  - Contorno de protección de vías culturais
- 00.00 nº de catálogo    GA36021000 código xacemento  
 00.00 nº de catálogo

- Equipamentos
  - Zonas Verdes / Esp. Libres
  - Dotacións IC (APAR / ESER)
- AJnº Áreas recreativas    Jnº Xardín    MDnº Merendeiro  
 CFnº Campo de festa    Pnº Parque  
 CEº Cemiterio    Dnº DeportivoRnº Religioso  
 Cnº Campam. xuvenil    Enº Escola    SANº Sanitario-Asistencial  
 CAº Camping    MUnº Multiusos    SCnº Sociocultural  
 Dnº Deportivo    MANº Matadeiro
- Aleccións de estradas: EST AUT DEP MUN FFCC AVE SNR\_TEMP\_SLL  
 Calzada    Liña de Dominio Público EST    Liña de afección AUT    Dominio Público de Ferrocarrís  
 Liña límite de edif.    Liña de Dominio Público AUT    Liña de afección DEP    Liña lím. de Edificación FFCC  
 Zona de servidume    Liña de afección EST    Zona de Alección de FFCC



Concello de SILLEDA  ALFONSO BOTANA S.L. 36052_PXOM_202207_AP Julio 2022    ETRS 89 29N Julio 2022    EPSG: 25829	CONCELLO DE SILLEDA (PONTEVEDRA) AYUNTAMIENTO DE SILLEDA (PONTEVEDRA) PLAN XERAL DE ORDENACIÓN MUNICIPAL PLAN XERAL DE ORDENACIÓN MUNICIPAL
	Alfonso Botana S.L. Aprobación Provisional e Definitiva Aprobación Provisional y Definitiva V. PLANOS DE ORDENACIÓN V. PLANOS DE ORDENACIÓN V.10 ORDENACIÓN NÚCLEOS RURAIS
1:2.000 	0 25 50 100 Metros



**CLASIFICACIÓN DO SOLO**

**SOLO URBANO**

- S.U. (Solo Urbano Residencial)
- API- (Área de Planeamento Incorporado)

**SOLO URBANIZABLE**

- SUD-R (S. Urbanizable Delimitado Residencial)
- SUD-I (S. Urbanizable Delimitado Industrial)
- Zona de servidume de protección de cauces

**SOLO DE NÚCLEO RURAL**

- Delimitación de núcleo rural
- Solo de Núcleo Rural Común
- Solo de Núcleo Rural Tradicional
- Edificaci3ns tradicionais
- Aliñaci3n de edificaci3n
- Aliñaci3n de viario
- Liña de cambio de ordenanza

**PATRIMONIO CULTURAL**

- Patrimonio Cultural
- Contorno de protección
- API - Área de Protección Integral
- CPX - Contorno de protección de Xacemento
- Camiño de Santiago
- \*\*\* Camiño Real
- Contorno de protección de vías culturais

**Equipamentos**

- Zonas Verdes / Esp. Libres
- Equipamentos (código n°-SE (sistema existente), código n°-SN (sistema novo) [Pv] - Titularidade privada)
- Dotaci3ns IC (APAR / ESER)

**Aliñaci3ns de estradas**

- EST (EST)
- AUT (AUT)
- DEP (DEP)
- MUN (MUN)
- FFCC (FFCC)
- AVE (AVE)
- SNR\_TEMP\_SLL (SNR\_TEMP\_SLL)

**Liñas de dominio e aliñaci3ns**

- Liña de dominio Público EST
- Liña de dominio Público AUT
- Liña de aliñaci3n AUT
- Liña de aliñaci3n DEP
- Liña l3m. de Edificaci3n FFCC
- Liña de aliñaci3n EST
- Zona de servidume
- Zona de Aliñaci3n de FFCC

**023/193**

**GRÁFICO DE FOLLAS GRÁFICO DE HOJAS**

**L5**

**Concello de SILLED A**

**ALFONSO BOTANA**

36052\_PXOM\_202207\_AP

Julio 2022 ETRS 89 29N  
 Julio 2022 EPSG: 25829

1:2.000

**CONCELLO DE SILLED A (PONTEVEDRA)**

AYUNTAMIENTO DE SILLED A (PONTEVEDRA)

**PLAN XERAL DE ORDENACI3N MUNICIPAL**

PLAN XERAL DE ORDENACI3N MUNICIPAL

**Alfonso Botana S.L.**

**Aprobaci3n Provisional e Definitiva**

**V. PLANOS DE ORDENACI3N**

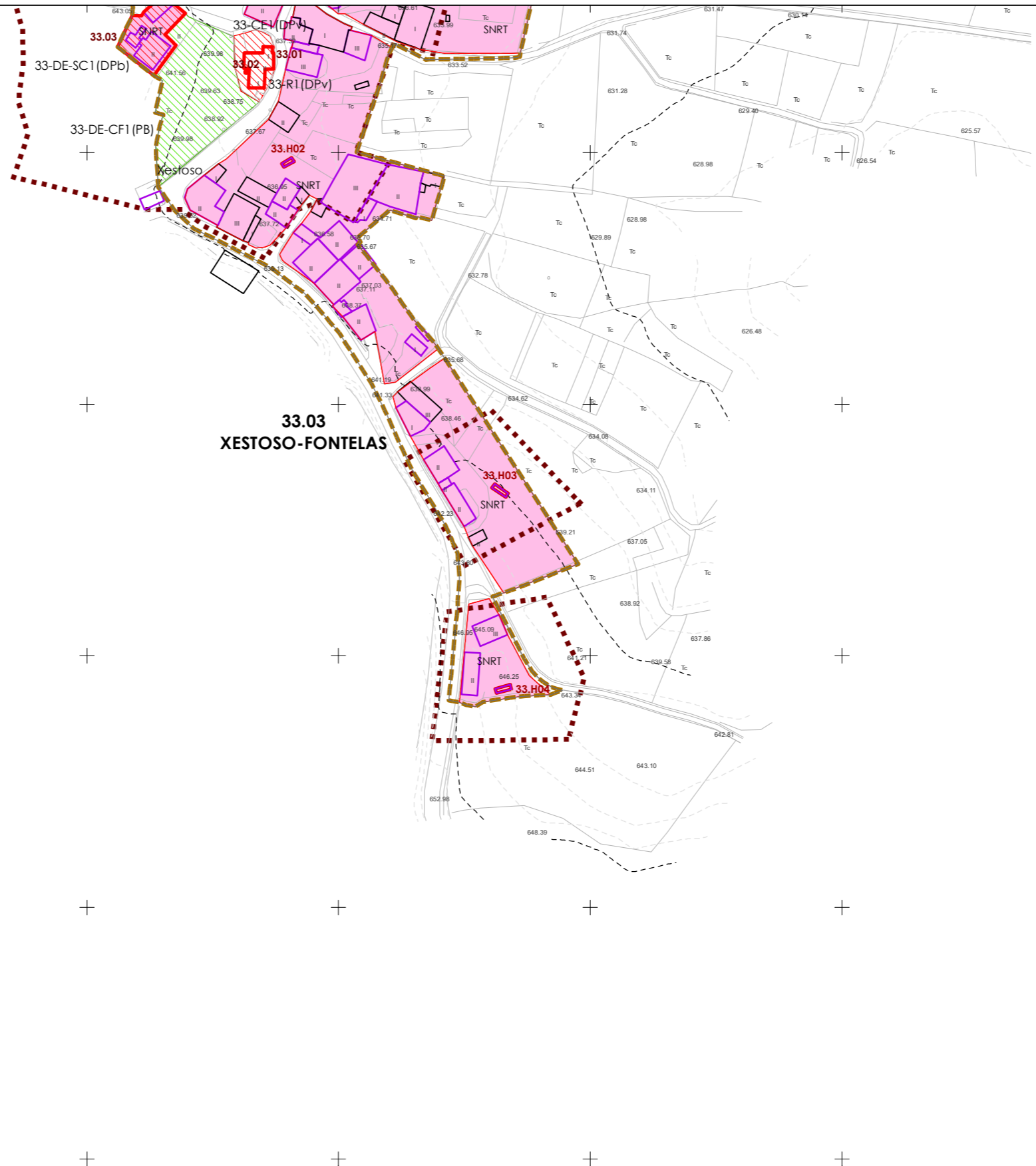
V. PLANOS DE ORDENACI3N

**V.10 ORDENACI3N NÚCLEOS RURAIS**

V.10 ORDENACI3N NÚCLEOS RURAIS

0 25 50 100 Metros

00.00 n° de cat3logo GA36021000 c3digo xacemento  
 00.00 n° de cat3logo



**33.03  
XESTOSO-FONTELAS**

**CLASIFICACIÓN DO SOLO**

**SOLO URBANO**

- S.U. (Solo Urbano Residencial)
- API- (Área de Planeamento Incorporado)

**SOLO URBANIZABLE**

- SUD-R (S. Urbanizable Delimitado Residencial)
- SUD-I (S. Urbanizable Delimitado Industrial)
- Zona de servidume de protección de cauces

**SOLO DE NÚCLEO RURAL**

- Delimitación de núcleo rural
- Solo de Núcleo Rural Común
- Solo de Núcleo Rural Tradicional
- Edificaci3ns tradicionais
- Aliñaci3n de edificaci3n
- Aliñaci3n de viario
- Liña de cambio de ordenanza

**PATRIMONIO CULTURAL**

- Patrimonio Cultural
- Contorno de protección
- API - Área de Protección Integral
- CPX - Contorno de protección de Xacemento
- Camiño de Santiago
- \*\*\* Camiño Real
- Contorno de protección de vías culturais

00.00 nº de catálogo    GA36021000 código xacemento  
 00.00 nº de catálogo

**Equipamentos**

**Zonas Verdes / Esp. Libres**

**Dotaci3ns IC (APAR / ESER)**

AJnº Áreas recreativas    Jnº Xardín    MDnº Merendeiro  
 CFnº Campo de festa    Pnº Parque  
 CEº Cemiterio    Dnº DeportivoRnº Religioso  
 Cnº Campam. xuvenil    Enº Escola    SANº Sanitario-Asistencial  
 CAº Camping    MUnº Multiusos    SCnº Sociocultural  
 Dnº Deportivo    MANº Matadeiro

Alenci3ns de estradas: EST AUT DEP MUN FFCC AVE

— Calzada    — Liña de Dominio Público EST    — Liña de afectaci3n AUT    — Dominio Público de Ferrocarril  
 — Liña límite de edif.    — Liña de Dominio Público AUT    — Liña de afectaci3n DEP    — Liña lím. de Edificaci3n FFCC  
 — Zona de servidume    — Liña de afectaci3n EST    — Zona de Alenci3n de FFCC

**024/193**

**GRÁFICO DE FOLLAS GRÁFICO DE HOJAS**

**M5**

Concello de SILLEDA

**ALFONSO BOTANA**

36052\_PXOM\_202207\_AP

Julio 2022    ETRS 89 29N  
 Julio 2022    EPSG: 25829

1:2.000

**CONCELLO DE SILLEDA (PONTEVEDRA)**

AYUNTAMIENTO DE SILLEDA (PONTEVEDRA)

**PLAN XERAL DE ORDENACIÓN MUNICIPAL**

PLAN XERAL DE ORDENACIÓN MUNICIPAL

**Alfonso Botana S.L.**

**Aprobación Provisional e Definitiva**

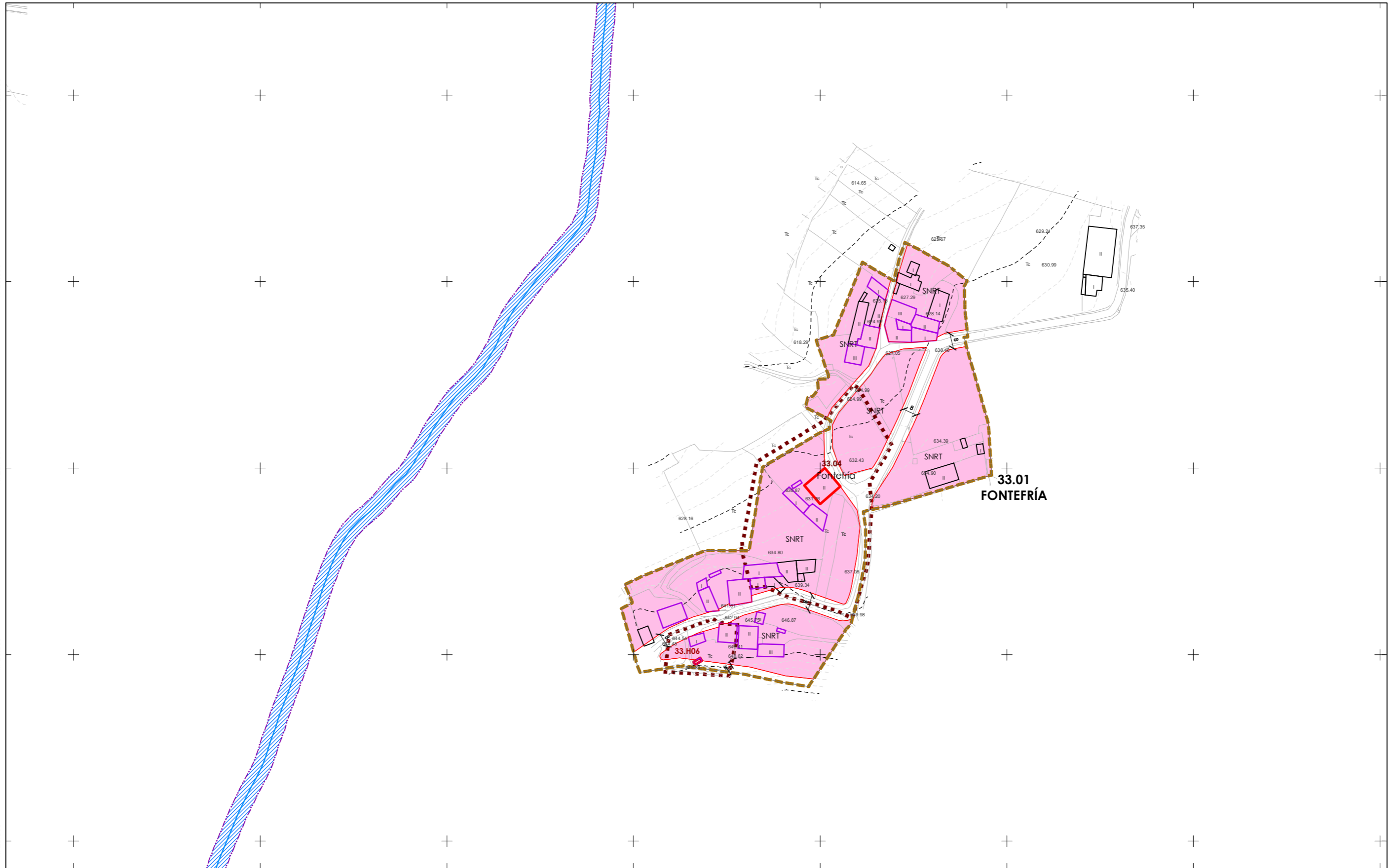
**V. PLANOS DE ORDENACIÓN**

V. PLANOS DE ORDENACIÓN

**V.10 ORDENACIÓN NÚCLEOS RURAIS**

0 25 50 100 Metros





**CLASIFICACIÓN DO SOLO**

- SOLO URBANO**
- S.U. (Solo Urbano Residencial)
  - API- (Área de Planeamento Incorporado)
- SOLO URBANIZABLE**
- SUD-R (S. Urbanizable Delimitado Residencial)
  - SUD-I (S. Urbanizable Delimitado Industrial)
  - Zona de servidume de protección de cauces

**SOLO DE NÚCLEO RURAL**

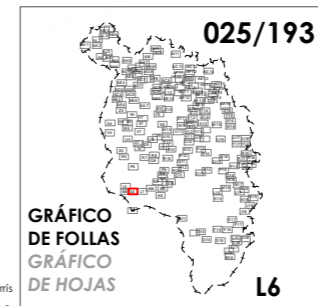
- Delimitación de núcleo rural
- Solo de Núcleo Rural Común
- Solo de Núcleo Rural Tradicional
- Edificiacións tradicionais
- Aliñación de edificación
- Aliñación de viario
- Liña de cambio de ordenanza

**PATRIMONIO CULTURAL**

- Patrimonio Cultural
- Contorno de protección
- API - Área de Protección Integral
- CPX - Contorno de protección de Xacemento
- Camiño de Santiago
- \*\*\* Camiño Real
- Contorno de protección de vías culturais

00.00 nº de catálogo GA36021000 código xacemento  
 00.00 nº de catálogo

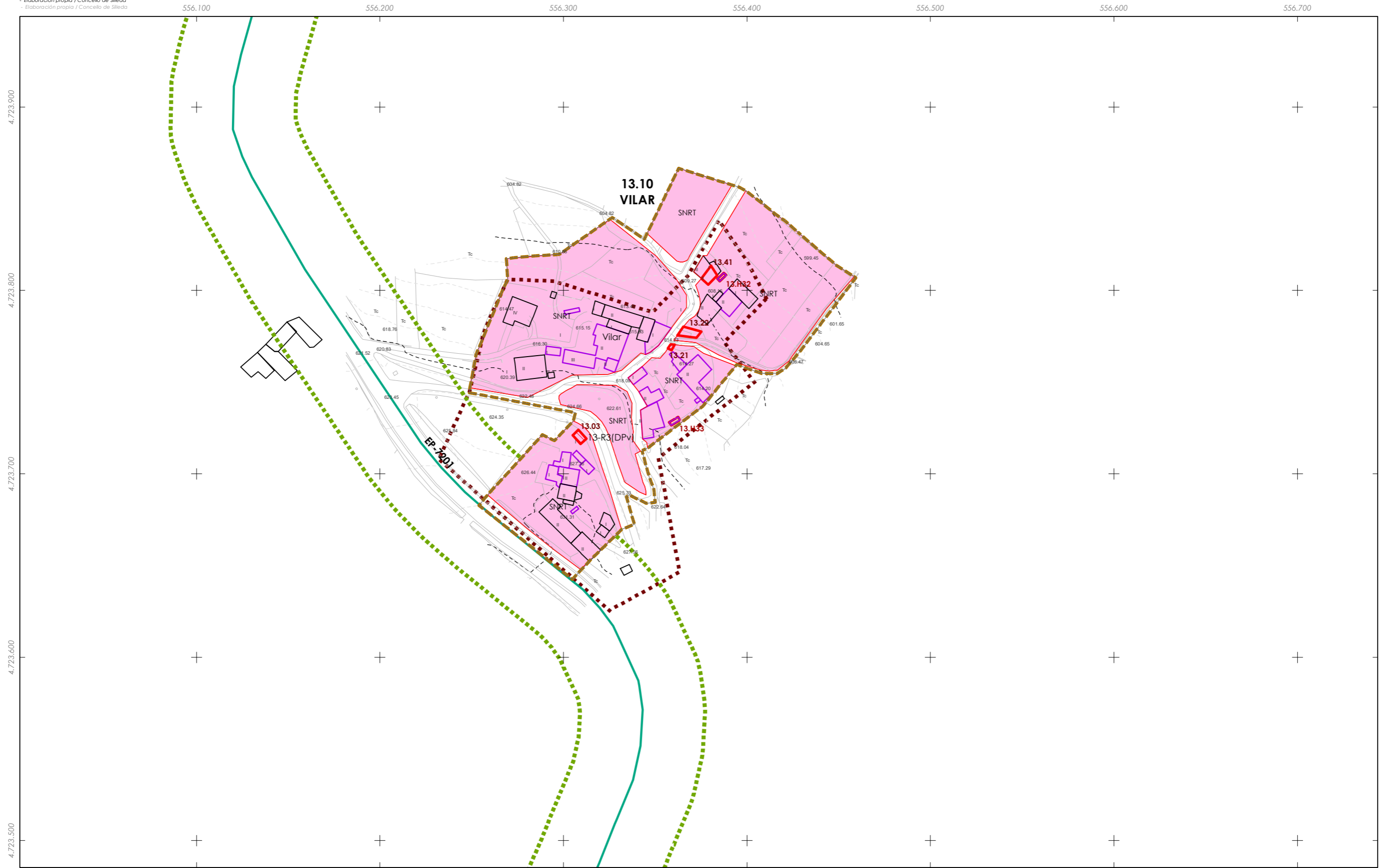
- Equipamentos
  - Zonas Verdes / Esp. Libres
  - Dotacións IC (APAR / ESER)
  - Áreas recreativas
  - Campo de festa
  - Cemiterio
  - Campam. xuvenil
  - Camping
  - Deportivo
  - Xardín
  - Parque
  - DeportivoRn
  - Relixioso
  - Escuela
  - Sanitario-Asistencial
  - Multilugos
  - Sociocultural
  - Matadeiro
  - Merendeiro
  - Merendeiro
  - Merendeiro
- Aliñacións de estradas: EST, AUT, DEP, MUN, FFCC, AVE, SNR\_TEMP\_SLL
- Calzada — Liña de Dominio Público EST — Liña de afección AUT — Dominio Público de Ferrocarrís  
 — Liña límite de edif. — Liña de Dominio Público AUT — Liña de afección DEP — Liña lím. de Edificación FFCC  
 — Zona de servidume — Liña de afección EST — Zona de Afección de FFCC



025/193  
 Concello de SILLEDA  
 ALFONSO BOTANA  
 36052\_PXOM\_202207\_AP  
 Julio 2022 ETRS 89 29N  
 Julio 2022 EPSG: 25829

CONCELLO DE SILLEDA (PONTEVEDRA)  
 AYUNTAMIENTO DE SILLEDA (PONTEVEDRA)  
 PLAN XERAL DE ORDENACIÓN MUNICIPAL  
 PLAN XERAL DE ORDENACIÓN MUNICIPAL  
 Alfonso Botana S.L.  
 Aprobación Provisional e Definitiva  
 V. PLANOS DE ORDENACIÓN  
 V. PLANOS DE ORDENACIÓN  
 V.10 ORDENACIÓN NÚCLEOS RURAIS

1:2.000  
 0 25 50 100 Metros



**CLASIFICACIÓN DO SOLO**

- SOLO URBANO**
- S.U. (Solo Urbano Residencial)
  - API- (Área de Planeamento Incorporado)
- SOLO URBANIZABLE**
- SUD-R (S. Urbanizable Delimitado Residencial)
  - SUD-I (S. Urbanizable Delimitado Industrial)
  - Zona de servidume de protección de cauces

**SOLO DE NÚCLEO RURAL**

- Delimitación de núcleo rural
- Solo de Núcleo Rural Común
- Solo de Núcleo Rural Tradicional
- Edificiacións tradicionais
- Aliñación de edificación
- Aliñación de viario
- Liña de cambio de ordenanza

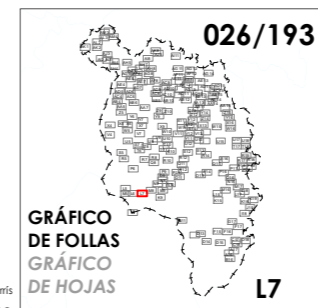
**PATRIMONIO CULTURAL**

- Patrimonio Cultural
- Contorno de protección
- API - Área de Protección Integral
- CPX - Contorno de protección de Xacemento
- Camiño de Santiago
- \*\*\* Camiño Real
- Contorno de protección de vías culturais

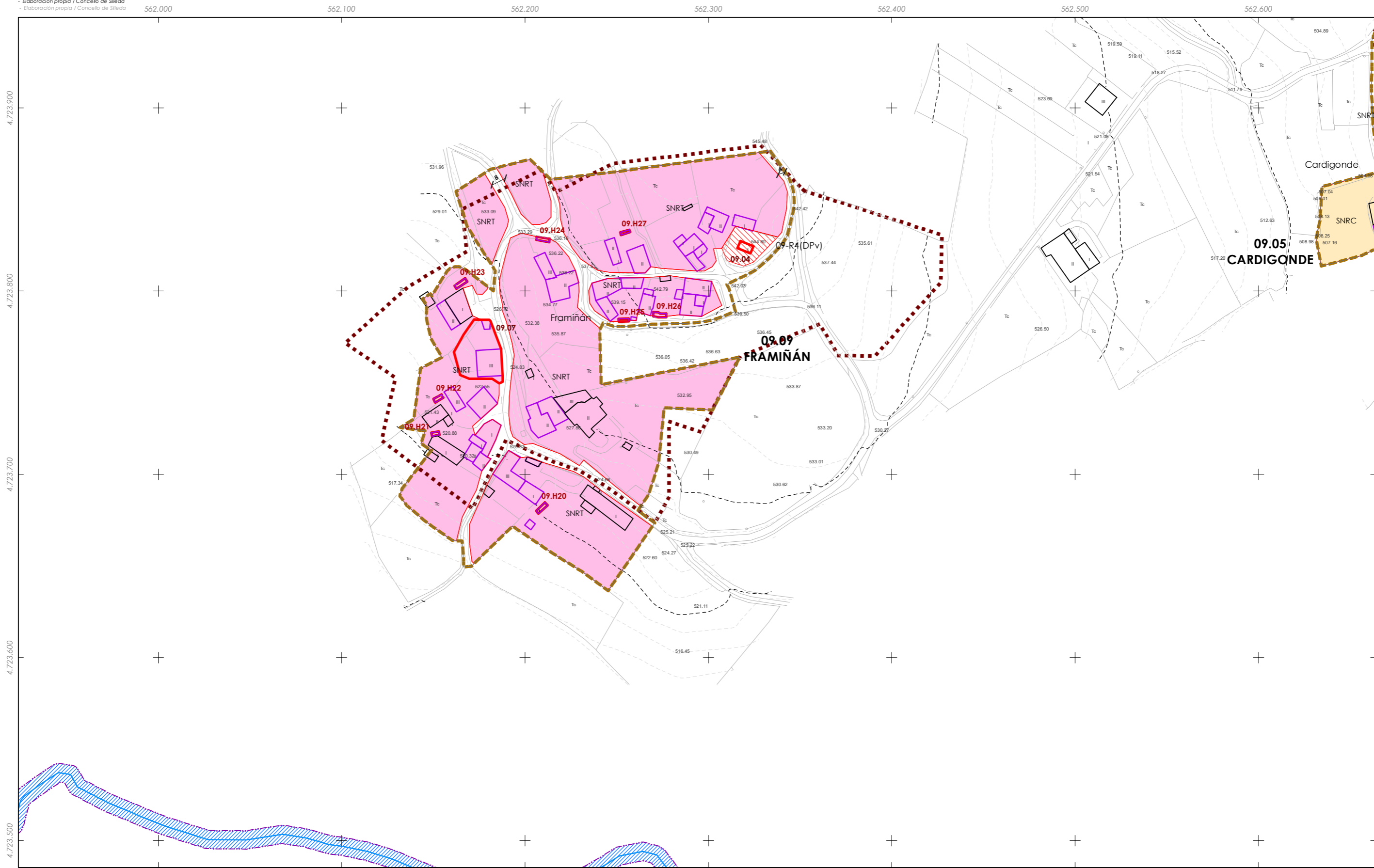
00.00 nº de catálogo GA36021000 código xacemento  
 00.00 nº de catálogo

**Equipamentos**

- Zonas Verdes / Esp. Libres
- Dotacións IC (APAR / ESER)
- Alcencións de estradas
- Calzada
- Liña de Dominio Público EST
- Liña de Dominio Público AUT
- Zona de servidume
- Liña de afectación EST
- Liña de afectación AUT
- Liña de afectación DEP
- Liña de afectación MUN
- Liña de afectación FFCC
- Liña de afectación A/E
- Liña de afectación SNR\_TEMP\_SLL
- Liña de afectación Dominio Público de Ferrocarrís
- Liña Lím. de Edificación FFCC
- Zona de Alcención de FFCC



<p><b>026/193</b></p> <p>Concello de SILLED A</p> <p><b>ALFONSO BOTANA</b></p> <p>36052_PXOM_202207_AP</p> <p>Julio 2022</p> <p>1:2.000</p>		<p><b>CONCELLO DE SILLED A (PONTEVEDRA)</b></p> <p>AYUNTAMIENTO DE SILLED A (PONTEVEDRA)</p> <p><b>PLAN XERAL DE ORDENACIÓN MUNICIPAL</b></p> <p>PLAN XERAL DE ORDENACIÓN MUNICIPAL</p>
		<p><b>Alfonso Botana S.L.</b></p> <p>Aprobación Provisional e Definitiva</p> <p><b>V. PLANOS DE ORDENACIÓN</b></p> <p>V. PLANOS DE ORDENACIÓN</p> <p><b>V.10 ORDENACIÓN NÚCLEOS RURAIS</b></p>
<p>ETRS 89 29N EPSG: 25829</p> <p>0 25 50 100 Metros</p>		



**CLASIFICACIÓN DO SOLO**

**SOLO URBANO**

- S.U. (Solo Urbano Residencial)
- API- (Área de Planeamento Incorporado)

**SOLO URBANIZABLE**

- SUD-R (S. Urbanizable Delimitado Residencial)
- SUD-I (S. Urbanizable Delimitado Industrial)
- Zona de servidume de protección de cauces

**SOLO DE NÚCLEO RURAL**

- Delimitación de núcleo rural
- Solo de Núcleo Rural Común
- Solo de Núcleo Rural Tradicional
- Edificiacións tradicionais
- Aliñación de edificación
- Aliñación de viario
- Liña de cambio de ordenanza

**PATRIMONIO CULTURAL**

- Patrimonio Cultural
- Contorno de protección
- API - Área de Protección Integral
- CPX - Contorno de protección de Xacemento
- Camiño de Santiago
- \*\*\* Camiño Real
- Contorno de protección de vías culturais

**Equipamentos**

- Zonas Verdes / Esp. Libres
- Dotacións IC (APAR / ESER)

**Alcacións de estradas**

- EST (EST)
- AUT (AUT)
- DEP (DEP)
- MUN (MUN)
- FFCC (FFCC)
- AVE (AVE)
- SNR\_TEMP\_SLL (SNR\_TEMP\_SLL)

**Alcacións de edificios**

- Liña de Dominio Público EST
- Liña de Dominio Público AUT
- Liña de afectación AUT
- Liña de afectación DEP
- Liña lím. de Edificación FFCC
- Zona de servidume
- Liña de afectación EST

**027/193**

**GRÁFICO DE FOLLAS GRÁFICO DE HOJAS**

**L15**

**Concello de SILLED**

**ALFONSO BOTANA**

36052\_PXOM\_202207\_AP

Julio 2022 ETRS 89 29N  
 Julio 2022 EPSG: 25829

1:2.000

**CONCELLO DE SILLED (PONTEVEDRA)**

AYUNTAMIENTO DE SILLED (PONTEVEDRA)

**PLAN XERAL DE ORDENACIÓN MUNICIPAL**

PLAN XERAL DE ORDENACIÓN MUNICIPAL

**Alfonso Botana S.L.**

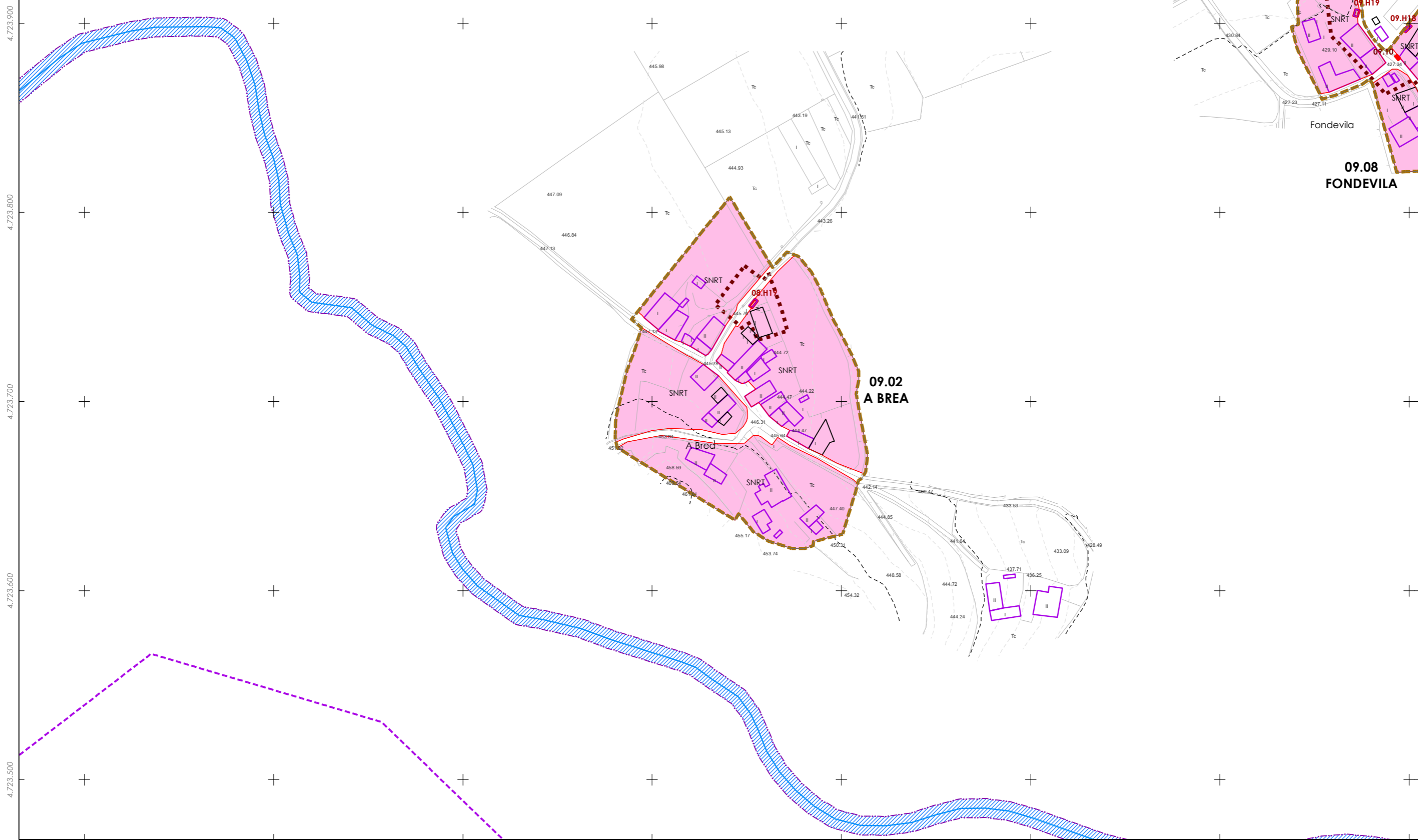
**Aprobación Provisional e Definitiva**

**V. PLANOS DE ORDENACIÓN**

V. PLANOS DE ORDENACIÓN

**V.10 ORDENACIÓN NÚCLEOS RURAIS**

0 25 50 100 Metros



**CLASIFICACIÓN DO SOLO**

**SOLO URBANO**

- S.U. (Solo Urbano Residencial)
- API- (Área de Planeamento Incorporado)

**SOLO URBANIZABLE**

- SUD-R (S. Urbanizable Delimitado Residencial)
- SUD-I (S. Urbanizable Delimitado Industrial)
- Zona de servidume de protección de cauces

**SOLO DE NÚCLEO RURAL**

- Delimitación de núcleo rural
- Solo de Núcleo Rural Común
- Solo de Núcleo Rural Tradicional
- Edificaci3ns tradicionais
- Aliñaci3n de edificaci3n
- Aliñaci3n de viario
- Liña de cambio de ordenanza

**PATRIMONIO CULTURAL**

- Patrimonio Cultural
- Contorno de protección
- API - Área de Protección Integral
- CPX - Contorno de protección de Xacemento
- Camiño de Santiago
- \*\*\* Camiño Real
- Contorno de protección de vías culturais

- Equipamentos
- Zonas Verdes / Esp. Libres
- Dotaci3ns IC (APAR / ESER)
- Alecci3ns de estradas: EST, AUT, DEP, MUN, FFCC, AVE
- Liña de Dominio Público EST, Liña de afectaci3n AUT, Liña de afectaci3n DEP
- Liña de Dominio Público AUT, Liña de afectaci3n DEP
- Liña de afectaci3n EST, Zona de servidume, Zona de Alecci3n de FFCC

**028/193**

**GRÁFICO DE FOLLAS GRÁFICO DE HOJAS**

**L17**

Concello de SILLED

**ALFONSO BOTANA**

36052\_PXOM\_202207\_AP

Julio 2022 ETRS 89 29N EPSG: 25829

1:2.000

**CONCELLO DE SILLED (PONTEVEDRA)**

AYUNTAMIENTO DE SILLED (PONTEVEDRA)

**PLAN XERAL DE ORDENACI3N MUNICIPAL**

PLAN XERAL DE ORDENACI3N MUNICIPAL

**Alfonso Botana S.L.**

Aprobaci3n Provisional e Definitiva

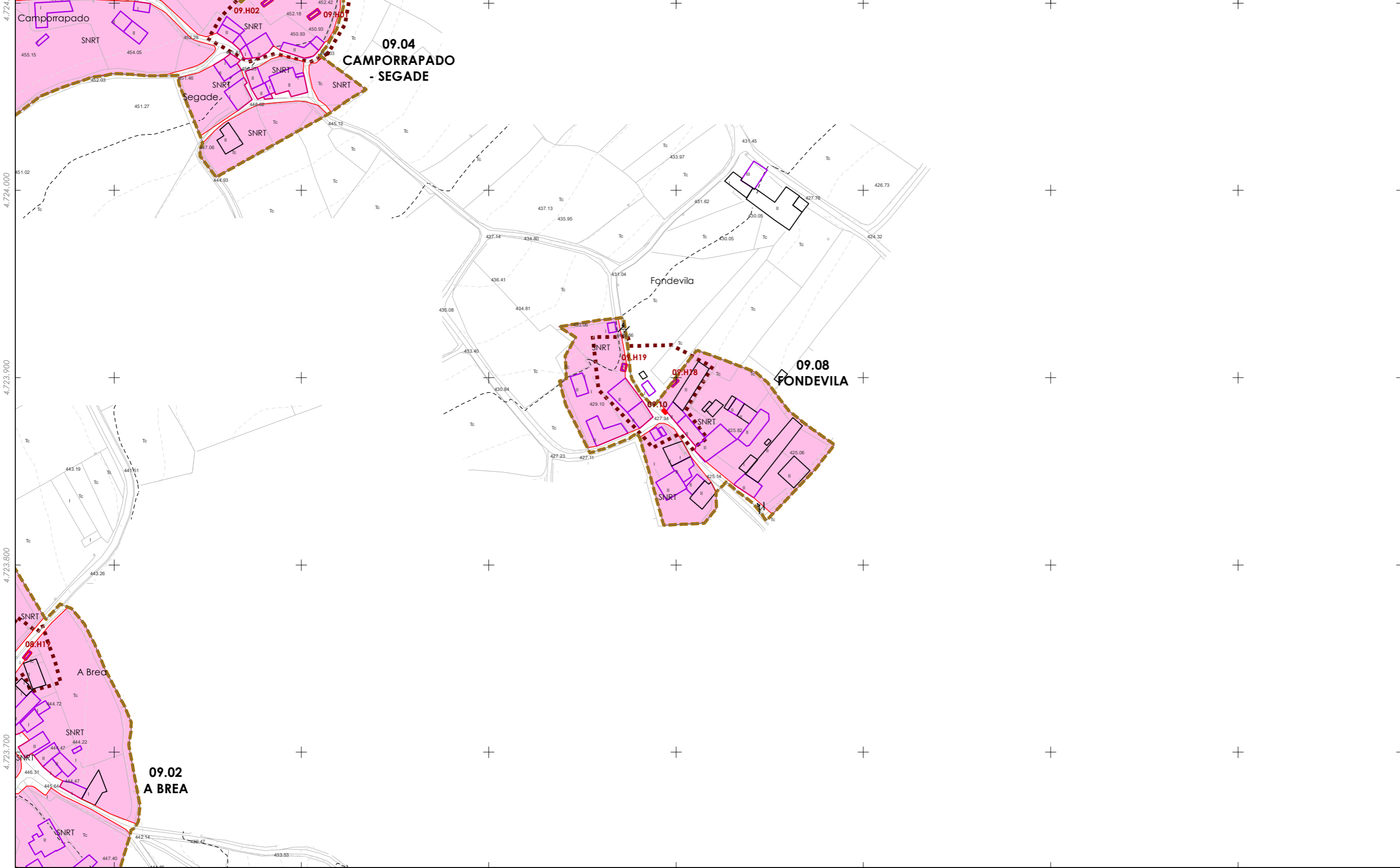
**V. PLANOS DE ORDENACI3N**

V. PLANOS DE ORDENACI3N

**V.10 ORDENACI3N NÚCLEOS RURAIS**

0 25 50 100 Metros

00.00 nº de cat3logo GA36021000 c3digo xacemento  
 00.00 nº de cat3logo



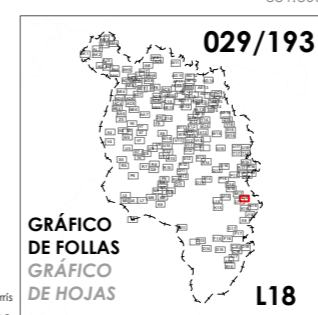
- CLASIFICACIÓN DO SOLO**
- SOLO URBANO**
- S.U. (Solo Urbano Residencial)
  - API - (Área de Planeamento Incorporado)
- SOLO URBANIZABLE**
- SUD-R (S. Urbanizable Delimitado Residencial)
  - SUD-I (S. Urbanizable Delimitado Industrial)
  - Zona de servidume de protección de cauces

- SOLO DE NÚCLEO RURAL**
- Delimitación de núcleo rural
  - Solo de Núcleo Rural Común
  - Solo de Núcleo Rural Tradicional
  - Edificacions tradicionais
  - Aliñación de edificación
  - Aliñación de viario
  - Liña de cambio de ordenanza

- PATRIMONIO CULTURAL**
- Patrimonio Cultural
  - Contorno de protección
  - API - Área de Protección Integral
  - CPX - Contorno de protección de Xacemento
  - Camiño de Santiago
  - \*\*\* Camiño Real
  - Contorno de protección de vías culturais

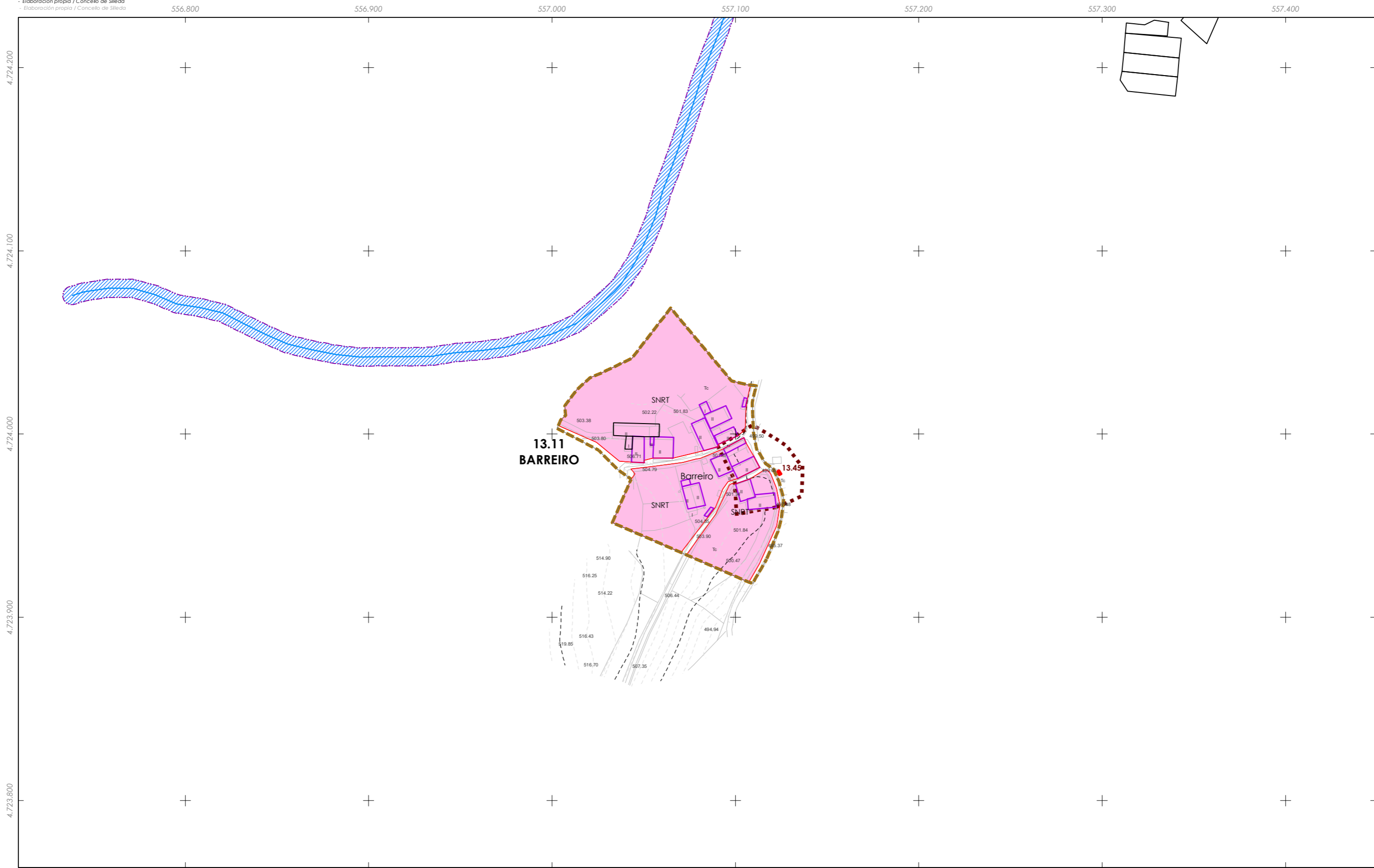
- Equipamentos**
- Zonas Verdes / Esp. Libres
  - Equipamentos
  - Dotacións IC (APAR / ESER)
- Ablecións de estradas**
- EST: Calzada
  - AUT: Liña de Dominio Público EST
  - DEP: Liña de Dominio Público AUT
  - MUN: Liña de afección AUT
  - FFCC: Liña de afección DEP
  - AVE: Liña de Edificación FFCC
  - SNR\_TEMP\_SLL: Zona de Ableción de FFCC

00.00 nº de catálogo GA36021000 código xacemento  
 00.00 nº de catálogo



<p><b>029/193</b></p> <p>Concello de SILLEDA</p> <p><b>ALFONSO BOTANA</b></p> <p>36052_PXOM_202207_AP</p> <p>Xullo 2022 ETRS 89 29N                  Julio 2022 EPSG: 25829</p> <p>1:2.000</p>	<p><b>CONCELLO DE SILLEDA (PONTEVEDRA)</b></p> <p>AYUNTAMIENTO DE SILLEDA (PONTEVEDRA)</p> <p><b>PLAN XERAL DE ORDENACIÓN MUNICIPAL</b></p> <p>PLAN XERAL DE ORDENACIÓN MUNICIPAL</p>
	<p><b>Alfonso Botana S.L.</b></p> <p><b>Aprobación Provisional e Definitiva</b></p> <p><b>V. PLANOS DE ORDENACIÓN</b></p> <p>V. PLANOS DE ORDENACIÓN</p> <p><b>V.10 ORDENACIÓN NÚCLEOS RURAIS</b></p>



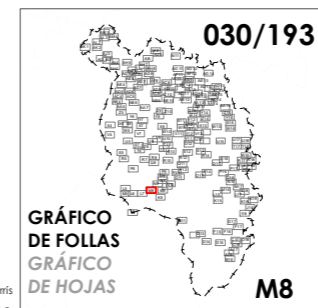


- CLASIFICACIÓN DO SOLO**
- SOLO URBANO**
- S.U. (Solo Urbano Residencial)
  - API- (Área de Planeamento Incorporado)
- SOLO URBANIZABLE**
- SUD-R (S. Urbanizable Delimitado Residencial)
  - SUD-I (S. Urbanizable Delimitado Industrial)
  - Zona de servidume de protección de cauces

- SOLO DE NÚCLEO RURAL**
- Delimitación de núcleo rural
  - Solo de Núcleo Rural Común
  - Solo de Núcleo Rural Tradicional
  - Edificaci3ns tradicionais
  - Aliñaci3n de edificaci3n
  - Aliñaci3n de viario
  - Liña de cambio de ordenanza

- PATRIMONIO CULTURAL**
- Patrimonio Cultural
  - Contorno de protección
  - API - Área de Protección Integral
  - CPX - Contorno de protección de Xacemento
  - Camiño de Santiago
  - \*\*\* Camiño Real
  - Contorno de protección de vías culturais

- Equipamentos**
- Zonas Verdes / Esp. Libres
  - Equipamentos
  - Dotaci3ns IC (APAR / ESER)
- Aliñaci3ns de estradas**
- EST
  - AUT
  - DEP
  - MUN
  - FFCC
  - AVE
  - SNR\_TEMP\_SLL



Concello de SILLEDA

**ALFONSO BOTANA**

36052\_PXOM\_202207\_AP

Julio 2022 ETRS 89 29N  
 Julio 2022 EPSG: 25829

1:2.000

**CONCELLO DE SILLEDA (PONTEVEDRA)**

AYUNTAMIENTO DE SILLEDA (PONTEVEDRA)

**PLAN XERAL DE ORDENACIÓN MUNICIPAL**

PLAN XERAL DE ORDENACIÓN MUNICIPAL

**Alfonso Botana S.L.**

Aprobación Provisional e Definitiva

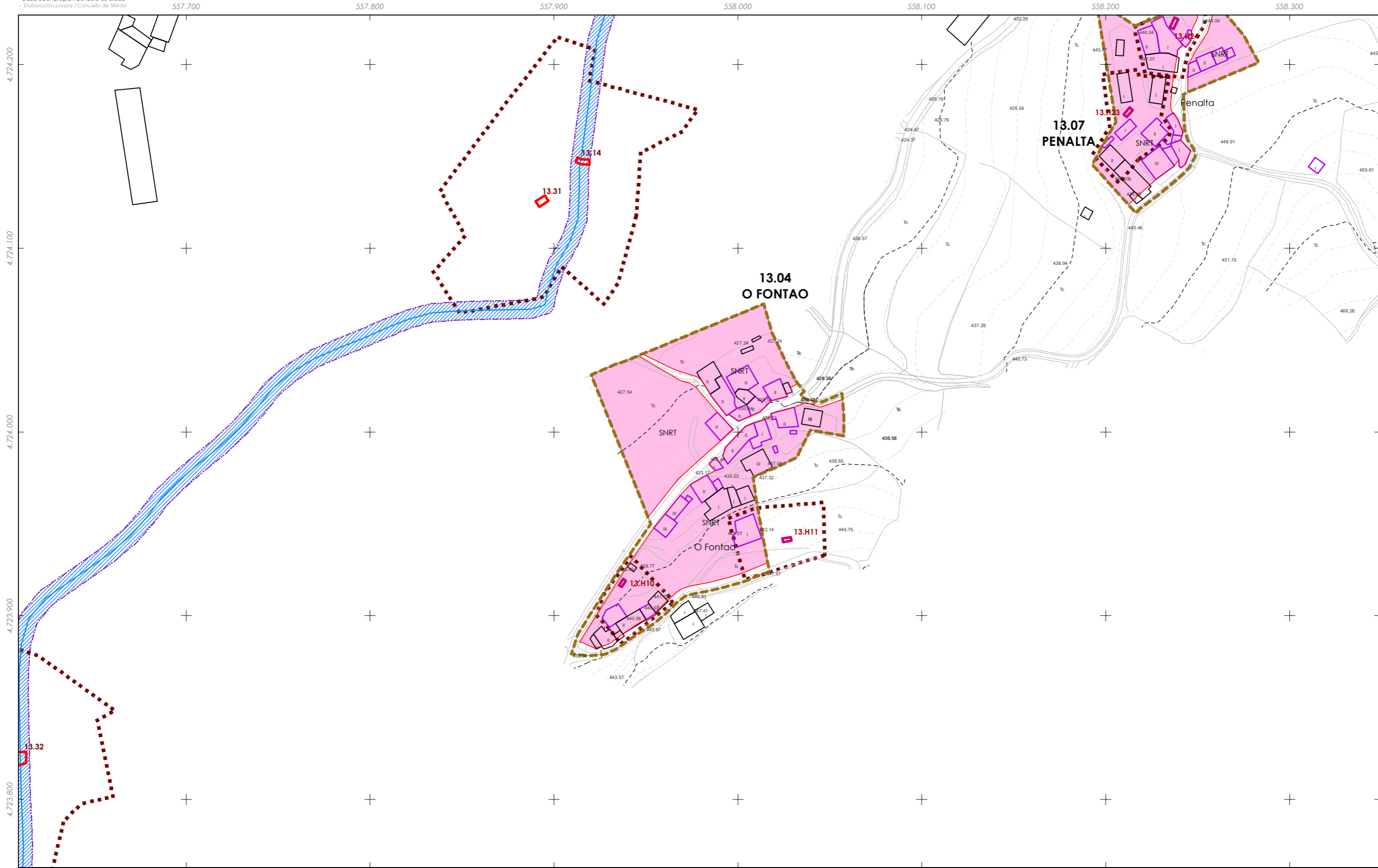
**V. PLANOS DE ORDENACIÓN**

V. PLANOS DE ORDENACIÓN

**V.10 ORDENACIÓN NÚCLEOS RURAIS**

0 25 50 100 Metros

00.00 nº de catálogo GA36021000 código xacemento  
 00.00 nº de catálogo



- CLASIFICACIÓN DO SOLO**
- SOLO URBANO**
- S.U. (Solo Urbano Residencial)
  - API- (Área de Planeamento Incorporado)
- SOLO URBANIZABLE**
- SUD-R (S. Urbanizable Delimitado Residencial)
  - SUD-I (S. Urbanizable Delimitado Industrial)
  - Zona de servidume de protección de cauces

- SOLO DE NÚCLEO RURAL**
- Delimitación de núcleo rural
  - Solo de Núcleo Rural Común
  - Solo de Núcleo Rural Tradicional
  - Edificaci3ns tradicionais
  - Aliñaci3n de edificaci3n
  - Aliñaci3n de viario
  - Liña de cambio de ordenanza

- PATRIMONIO CULTURAL**
- Patrimonio Cultural
  - Contorno de protección
  - API - Área de Protección Integral
  - CPX - Contorno de protección de Xacemento
  - Camiño de Santiago
  - \*\*\* Camiño Real
  - Contorno de protección de vías culturais
- 00.00 nº de catálogo    GA36021000 código xacemento  
 00.00 nº de catálogo

- Equipamentos
  - Zonas Verdes / Esp. Libres
  - Dotaci3ns IC (APAR / ESER)
- AJnº Áreas recreativas    Jnº Xardín    MDnº Merendeiro  
 CFnº Campo de festa    Pnº Parque  
 CEº Cemiterio    Dnº DeportivoRnº Religioso  
 Cnº Campam. xuvenil    Enº Escola    SANº Sanitario-Asistencial  
 CAº Camping    MUnº Multiusos    SCnº Sociocultural  
 Dnº Deportivo    MANº Matadeiro
- Alecci3ns de estradas: EST AUT DEP MUN FFCC AVE  
 SNR\_TEMP\_SLL
- Calzada    Liña de Dominio Público EST    Liña de aflecci3n AUT    Dominio Público de Ferrocarrís  
 Liña límite de edif.    Liña de Dominio Público AUT    Liña de aflecci3n DEP    Liña lím. de Edificaci3n FFCC  
 Zona de servidume    Liña de aflecci3n EST    Zona de Alecci3n de FFCC



Concello de SILLEDA

**ALFONSO BOTANA**

36052\_PXOM\_202207\_AP

Xullo 2022    ETRS 89 29N  
 Julio 2022    EPSG: 25829

1:2.000

**CONCELLO DE SILLEDA (PONTEVEDRA)**

AYUNTAMIENTO DE SILLEDA (PONTEVEDRA)

**PLAN XERAL DE ORDENACIÓN MUNICIPAL**

PLAN XERAL DE ORDENACIÓN MUNICIPAL

**Alfonso Botana S.L.**

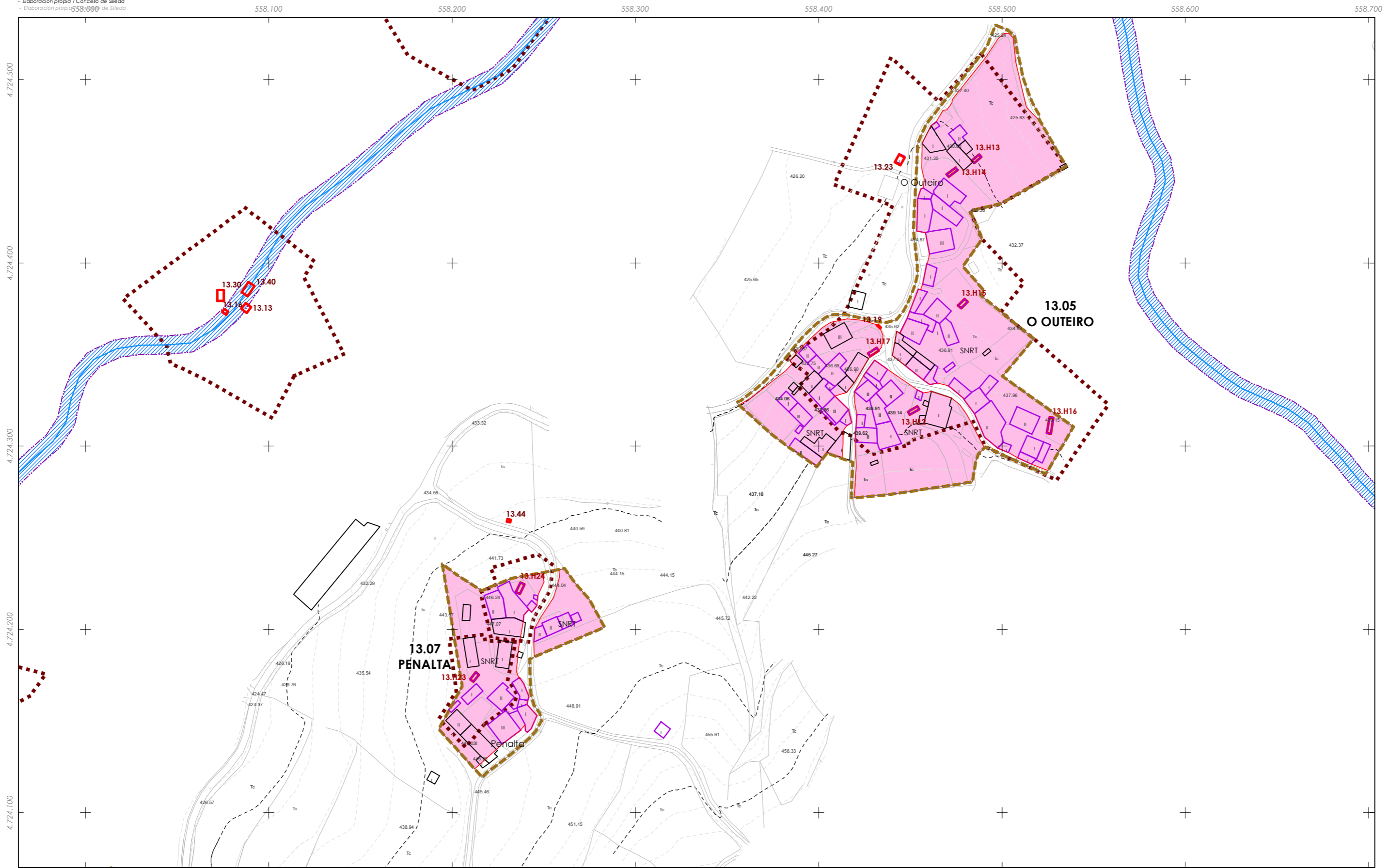
**Aprobación Provisional e Definitiva**

**V. PLANOS DE ORDENACIÓN**

V. PLANOS DE ORDENACIÓN

**V.10 ORDENACIÓN NÚCLEOS RURAIS**

0 25 50 100 Metros

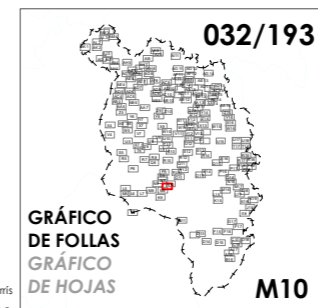


- CLASIFICACIÓN DO SOLO**
- SOLO URBANO**
- S.U. (Solo Urbano Residencial)
  - API- (Área de Planeamento Incorporado)
- SOLO URBANIZABLE**
- SUD-R (S. Urbanizable Delimitado Residencial)
  - SUD-I (S. Urbanizable Delimitado Industrial)
  - Zona de servidume de protección de cauces

- SOLO DE NÚCLEO RURAL**
- Delimitación de núcleo rural
  - Solo de Núcleo Rural Común
  - Solo de Núcleo Rural Tradicional
  - Edificaci3ns tradicionais
  - Aliñaci3n de edificaci3n
  - Aliñaci3n de viario
  - Liña de cambio de ordenanza

- PATRIMONIO CULTURAL**
- Patrimonio Cultural
  - Contorno de protección
  - API - Área de Protección Integral
  - CPX - Contorno de protección de Xacemento
  - Camiño de Santiago
  - \*\*\* Camiño Real
  - Contorno de protección de vías culturais

- Equipamentos
  - Zonas Verdes / Esp. Libres
  - Dotaci3ns IC (APAR / ESER)
- AJnº Áreas recreativas    Jnº Xardín    MDnº Merendeiro  
 CFnº Campo de festa    Pnº Parque  
 CEnº Cemiterio    Dnº DeportivoRnº Religioso  
 CAnº Campam. xuvenil    Enº Escola    SANº Sanitario-Asistencial  
 CAnº Camping    MUnº Multiusos    SCnº Sociocultural  
 Dnº Deportivo    MANº Matadeiro
- Alecci3ns de estradas: EST (roxo), AUT (azul), DEP (verde), MUN (naranxa), FFCC (laranja), A/E (verde claro), SNR\_TEMP\_SLL (branco)
- Calzada    --- Liña de Dominio Público EST    --- Liña de afecci3n AUT    --- Dominio Público de Ferrocarril  
 --- Liña límite de edif.    --- Liña de Dominio Público AUT    --- Liña de afecci3n DEP    --- Liña lím. de Edificaci3n FFCC  
 --- Zona de servidume    --- Liña de afecci3n EST    --- Zona de Alecci3n de FFCC



**032/193**

Concello de SILLEDA

**ALFONSO BOTANA**

36052\_PXOM\_202207\_AP

Julio 2022    ETRS 89 29N  
 Julio 2022    EPSG: 25829

1:2.000

**CONCELLO DE SILLEDA (PONTEVEDRA)**

AYUNTAMIENTO DE SILLEDA (PONTEVEDRA)

**PLAN XERAL DE ORDENACIÓN MUNICIPAL**

PLAN XERAL DE ORDENACIÓN MUNICIPAL

**Alfonso Botana S.L.**

Aprobaci3n Provisional e Definitiva

**V. PLANOS DE ORDENACIÓN**

V. PLANOS DE ORDENACIÓN

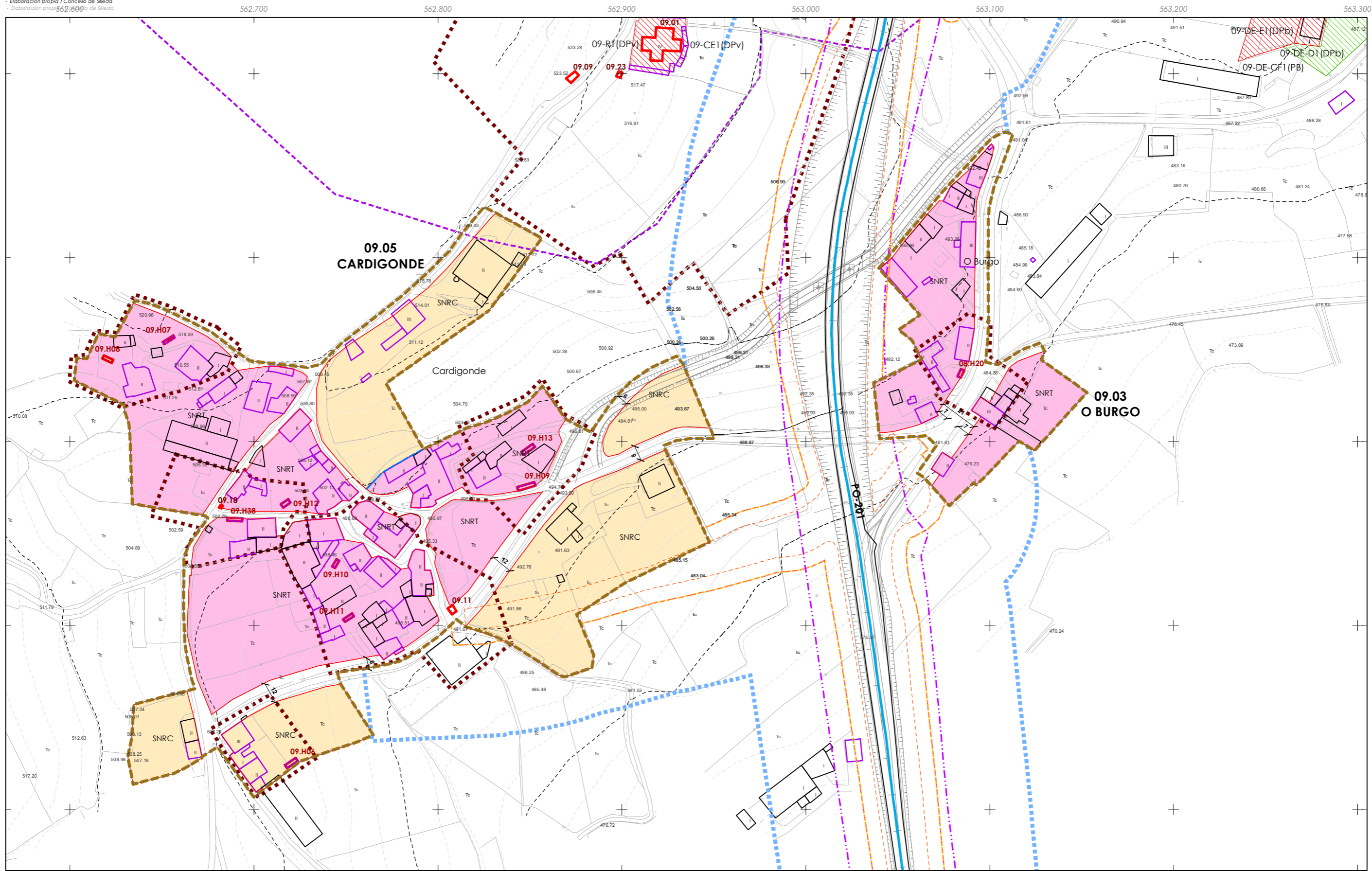
**V.10 ORDENACIÓN NÚCLEOS RURAIS**

V.10 ORDENACIÓN NÚCLEOS RURAIS

0 25 50 100 Metros

00.00 nº de catálogo    GA36021000 código xacemento  
 00.00 nº de catálogo



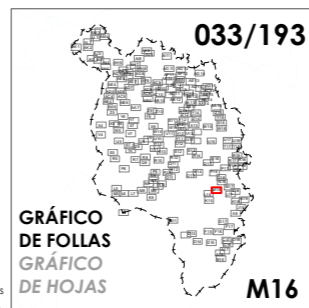


- CLASIFICACIÓN DO SOLO**
- SOLO URBANO**
- S.U. (Solo Urbano Residencial)
  - API - (Área de Planeamento Incorporado)
- SOLO URBANIZABLE**
- SUD-R (S. Urbanizable Delimitado Residencial)
  - SUD-I (S. Urbanizable Delimitado Industrial)
  - Zona de servidume de protección de cauces

- SOLO DE NÚCLEO RURAL**
- Delimitación de núcleo rural
  - Solo de Núcleo Rural Común
  - Solo de Núcleo Rural Tradicional
  - Edificacións tradicionais
  - Aliñación de edificación
  - Aliñación de viario
  - Liña de cambio de ordenanza

- PATRIMONIO CULTURAL**
- Patrimonio Cultural
  - Contorno de protección
  - API - Área de Protección Integral
  - CPX - Contorno de protección de Xacemento
  - Camiño de Santiago
  - \*\*\* Camiño Real
  - Contorno de protección de vías culturais
- 00.00 nº de catálogo    GA36021000 código xacemento  
 00.00 nº de catálogo

- Equipamentos
  - Zonas Verdes / Esp. Libres
  - Dotacións IC (APAR / ESER)
- AJnº Áreas recreativas    Jnº Xardín    MDnº Merendeiro  
 CFnº Campo de festa    Pnº Parque  
 CEº Cemiterio    Dnº DeportivoRnº Relixioso  
 Cnº Campam. xuvenil    Enº Escola    SANº Sanitario-Asistencial  
 CAº Camping    MUº Multiusos    SCº Sociocultural  
 Dnº Deportivo    MAº Matadeiro
- Afeccións de estradas: EST (EST) AUT (AUT) DEP (DEP) MUN (MUN) FFCC (FFCC) A/E (A/E)  
 SNR\_TEMP\_SLL (SNR\_TEMP\_SLL)
- Calzada
  - Liña de Dominio Público EST
  - Liña de Dominio Público AUT
  - Zona de servidume
  - Liña de afección AUT
  - Liña de afección DEP
  - Liña de afección EST
  - Dominio Público de Ferrocarrís
  - Liña de Edificación FFCC
  - Zona de Afección de FFCC



Concello de SILLEDA

**ALFONSO BOTANA S.L.**

36052\_PXOM\_202207\_AP

Xullo 2022    ETRS 89 29N  
 Julio 2022    EPSG: 25829

1:2.000

**CONCELLO DE SILLEDA (PONTEVEDRA)**

AYUNTAMIENTO DE SILLEDA (PONTEVEDRA)

**PLAN XERAL DE ORDENACIÓN MUNICIPAL**

PLAN XERAL DE ORDENACIÓN MUNICIPAL

**Alfonso Botana S.L.**

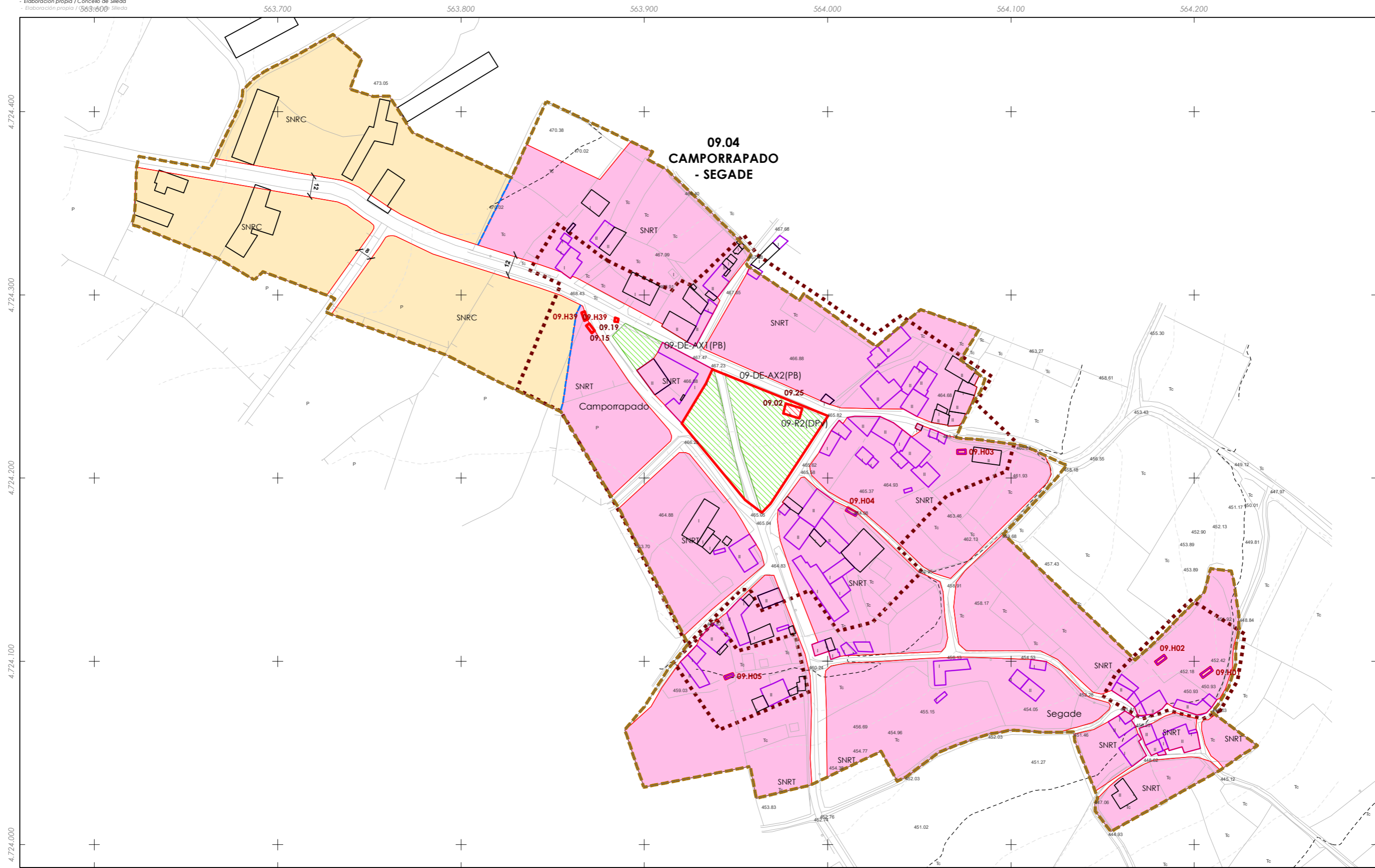
**Aprobación Provisional e Definitiva**

**V. PLANOS DE ORDENACIÓN**

V. PLANOS DE ORDENACIÓN

**V.10 ORDENACIÓN NÚCLEOS RURAIS**

0 25 50 100 Metros



**CLASIFICACIÓN DO SOLO**

**SOLO URBANO**

- S.U. (Solo Urbano Residencial)
- API- (Área de Planeamento Incorporado)

**SOLO URBANIZABLE**

- SUD-R (S. Urbanizable Delimitado Residencial)
- SUD-I (S. Urbanizable Delimitado Industrial)
- Zona de servidume de protección de cauces

**SOLO DE NÚCLEO RURAL**

- Delimitación de núcleo rural
- Solo de Núcleo Rural Común
- Solo de Núcleo Rural Tradicional
- Edificacions tradicionais
- Aliñación de edificación
- Aliñación de viario
- Liña de cambio de ordenanza

**PATRIMONIO CULTURAL**

- Patrimonio Cultural
- Contorno de protección
- API - Área de Protección Integral
- CPX - Contorno de protección de Xacemento
- Camiño de Santiago
- \*\*\* Camiño Real
- Contorno de protección de vías culturais

00.00 nº de catálogo    GA36021000 código xacemento  
 00.00 nº de catálogo

**Equipamentos**

- Zonas Verdes / Esp. Libres
- Dotacións IC (APAR / ESER)

**Aleccións de estradas**

- EST (Existente)
- AUT (Autovía)
- DEP (Deposición)
- MUN (Municipal)
- FFCC (Ferrocarril)
- AVE (Alta Velocidade)
- SNR\_TEMP\_SLL

**Alíñacións de estradas**

- Liña de Alección de EST
- Liña de Alección de AUT
- Liña de Alección de DEP
- Liña de Alección de FFCC
- Liña de Alección de AVE
- Liña de Alección de SNR\_TEMP\_SLL

**034/193**

**GRÁFICO DE FOLLAS GRÁFICO DE HOJAS**

**M17**

**CONCELLO DE SILLEDA (PONTEVEDRA)**

AYUNTAMIENTO DE SILLEDA (PONTEVEDRA)

**PLAN XERAL DE ORDENACIÓN MUNICIPAL**

PLAN XERAL DE ORDENACIÓN MUNICIPAL

**Alfonso Botana S.L.**

Aprobación Provisional e Definitiva

**V. PLANOS DE ORDENACIÓN**

V. PLANOS DE ORDENACIÓN

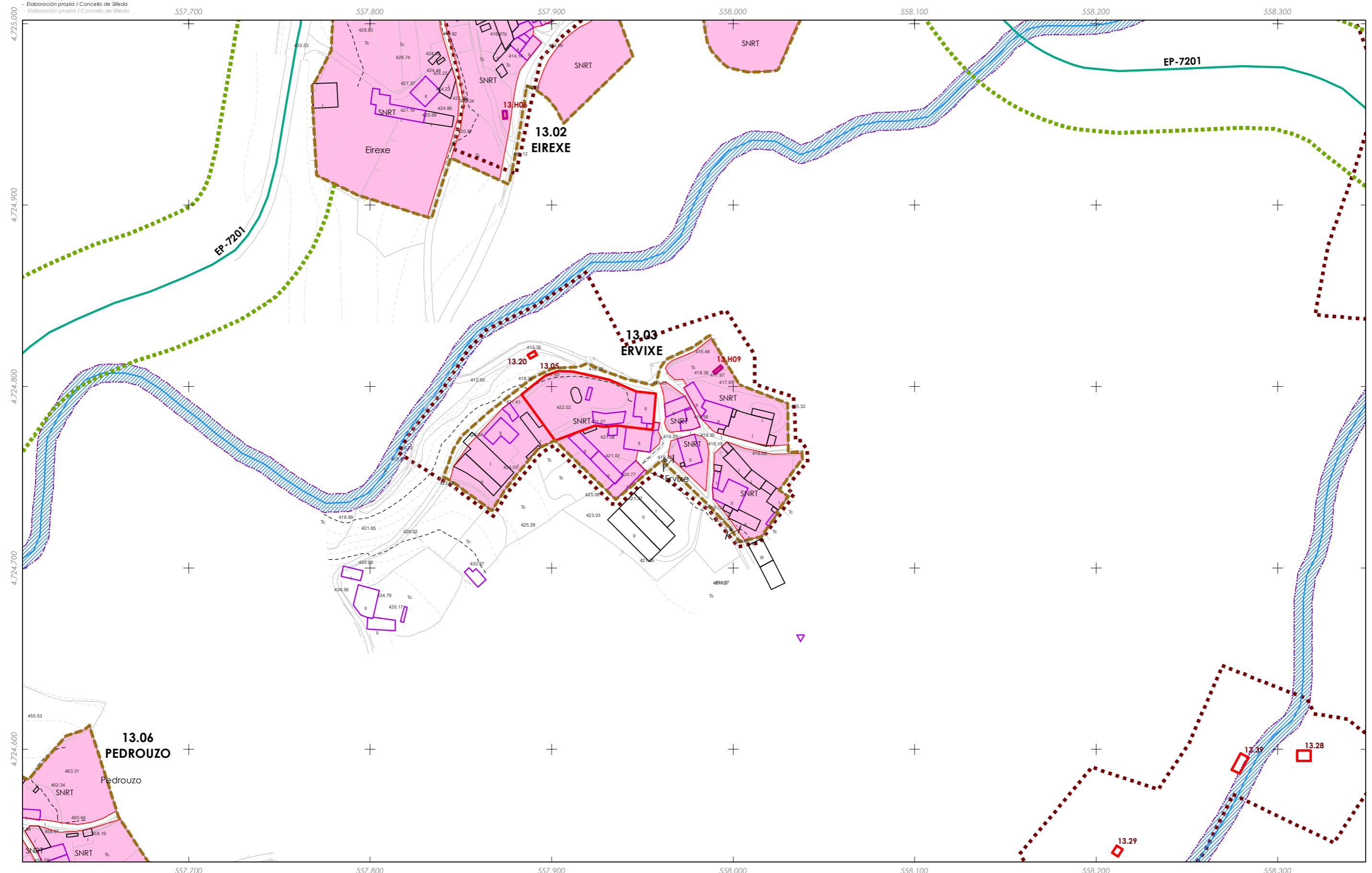
**V.10 ORDENACIÓN NÚCLEOS RURAIS**

36052\_PXOM\_202207\_AP

Julio 2022    ERS 89 29N    EPSG: 25829

1:2.000

0 25 50 100 Metros



**CLASIFICACIÓN DO SOLO**

**SOLO URBANO**

- S.U. (Solo Urbano Residencial)
- API - (Área de Planeamento Incorporado)

**SOLO URBANIZABLE**

- SUD-R (S. Urbanizable Delimitado Residencial)
- SUD-I (S. Urbanizable Delimitado Industrial)
- Zona de servidume de protección de cauces

**SOLO DE NÚCLEO RURAL**

- Delimitación de núcleo rural
- Solo de Núcleo Rural Común
- Solo de Núcleo Rural Tradicional
- Edificacions tradicionais
- Aliñación de edificación
- Aliñación de viario
- Liña de cambio de ordenanza

**PATRIMONIO CULTURAL**

- Patrimonio Cultural
- Contorno de protección
- API - Área de Protección Integral
- CPX - Contorno de protección de Xacemento
- Camiño de Santiago
- Camiño Real
- Contorno de protección de vías culturais

**Equipamentos**

- Zonas Verdes / Esp. Libres
- Dotacións IC (APAR / ESER)

**Aleccións de estradas**

- EST
- AUT
- DEP
- MUN
- FFCC
- AVE
- SNR\_TEMP\_SLL

**Alíneas**

- Liña de Dominio Público EST
- Liña de Dominio Público AUT
- Liña de afectación AUT
- Liña de afectación DEP
- Liña de afectación FFCC
- Liña de afectación AVE
- Zona de servidume
- Liña de afectación EST

**035/193**

**GRÁFICO DE FOLLAS GRÁFICO DE HOJAS**

**N8**

**Concello de SILLEDA**

**ALFONSO BOTANA**

36052\_PXOM\_202207\_AP

Xullo 2022  
Julio 2022

ETRS 89 29N  
EPSG: 25829

1:2.000

**CONCELLO DE SILLEDA (PONTEVEDRA)**

AYUNTAMIENTO DE SILLEDA (PONTEVEDRA)

**PLAN XERAL DE ORDENACIÓN MUNICIPAL**

PLAN XERAL DE ORDENACIÓN MUNICIPAL

**Alfonso Botana S.L.**

Aprobación Provisional e Definitiva

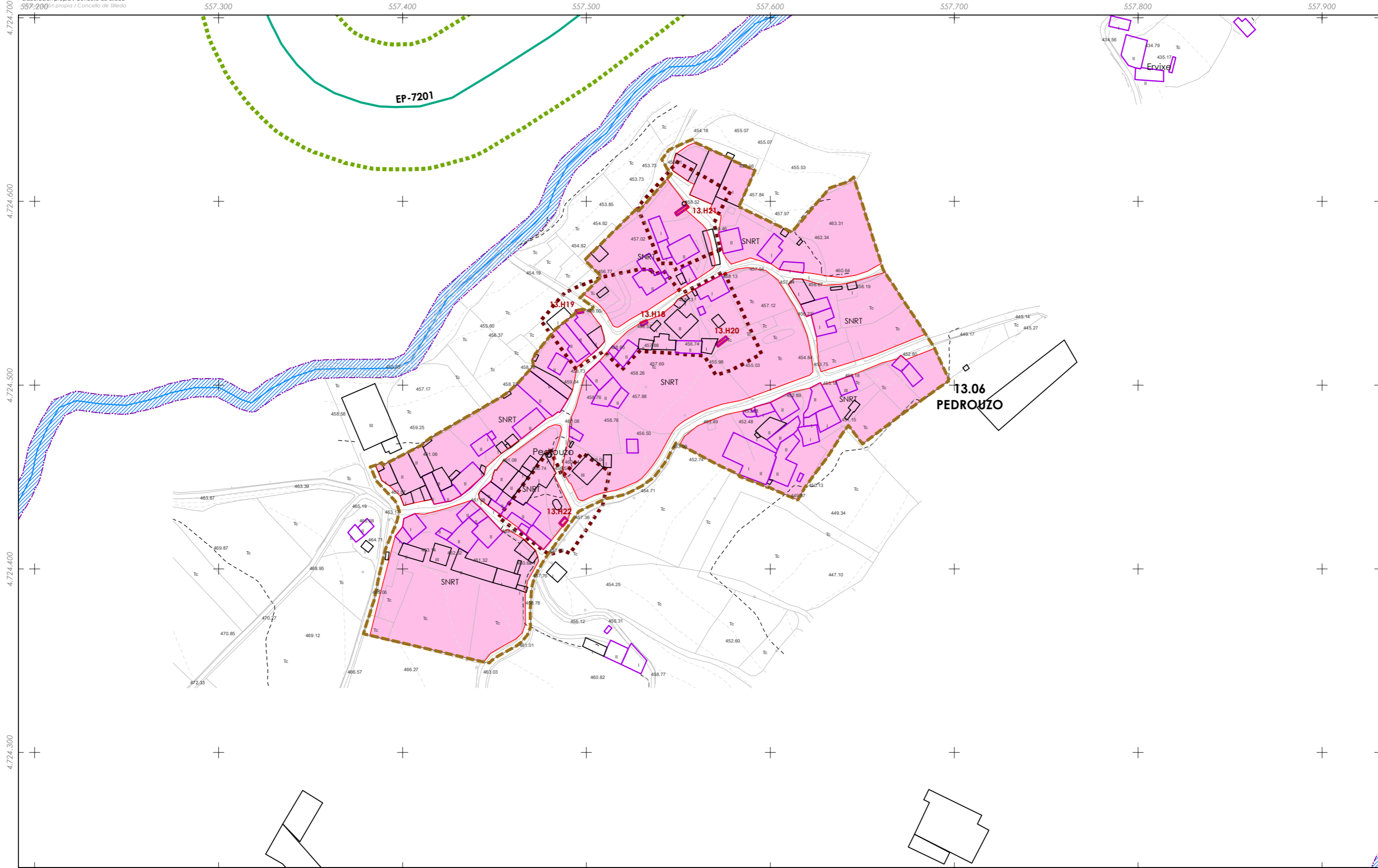
**V. PLANOS DE ORDENACIÓN**

V. PLANOS DE ORDENACIÓN

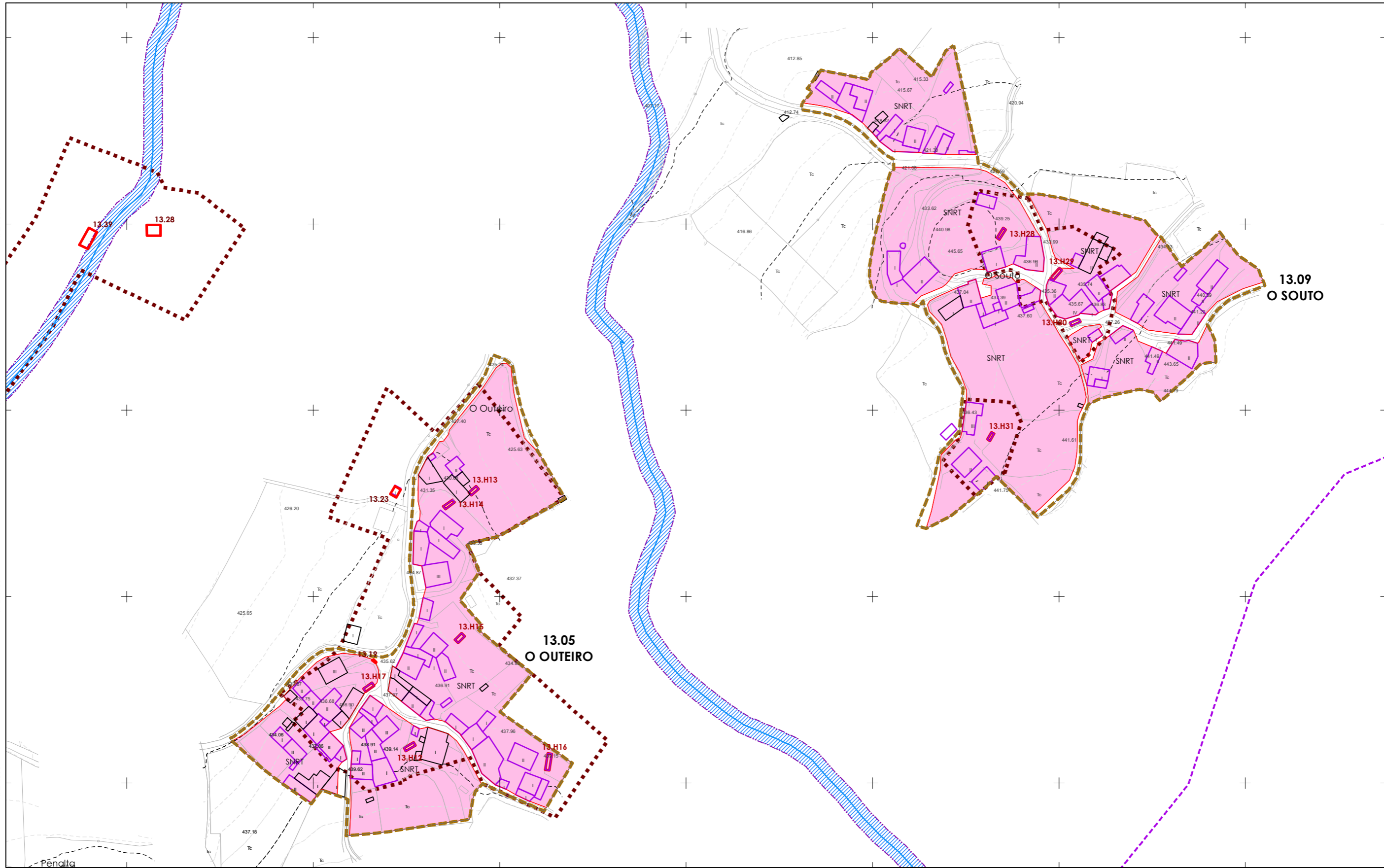
**V.10 ORDENACIÓN NÚCLEOS RURAIS**

0 25 50 100 Metros

00.00 nº de catálogo GA36021000 código xacemento  
 00.00 nº de catálogo



<p><b>CLASIFICACIÓN DO SOLO</b></p> <p><b>SOLO URBANO</b></p> <ul style="list-style-type: none"> <li><span style="border: 1px solid black; display: inline-block; width: 15px; height: 10px; margin-right: 5px;"></span> S.U. (Solo Urbano Residencial)</li> <li><span style="border: 1px solid black; display: inline-block; width: 15px; height: 10px; margin-right: 5px;"></span> API- (Área de Planeamento Incorporado)</li> </ul> <p><b>SOLO URBANIZABLE</b></p> <ul style="list-style-type: none"> <li><span style="border: 1px solid black; display: inline-block; width: 15px; height: 10px; margin-right: 5px;"></span> SUD-R (S. Urbanizable Delimitado Residencial)</li> <li><span style="border: 1px solid black; display: inline-block; width: 15px; height: 10px; margin-right: 5px;"></span> SUD-I (S. Urbanizable Delimitado Industrial)</li> </ul> <p><span style="border: 1px solid black; display: inline-block; width: 15px; height: 10px; margin-right: 5px;"></span> Zona de servidume de protección de cauces</p>	<p><b>SOLO DE NÚCLEO RURAL</b></p> <ul style="list-style-type: none"> <li><span style="border: 1px dashed black; display: inline-block; width: 15px; height: 10px; margin-right: 5px;"></span> Delimitación de núcleo rural</li> <li><span style="border: 1px solid black; display: inline-block; width: 15px; height: 10px; margin-right: 5px;"></span> Solo de Núcleo Rural Común</li> <li><span style="border: 1px solid black; display: inline-block; width: 15px; height: 10px; margin-right: 5px;"></span> Solo de Núcleo Rural Tradicional</li> <li><span style="border: 1px solid black; display: inline-block; width: 15px; height: 10px; margin-right: 5px;"></span> Edificacions tradicionais</li> </ul> <p><span style="border-bottom: 1px dashed black; display: inline-block; width: 15px; margin-right: 5px;"></span> Aliñación de edificación</p> <p><span style="border-bottom: 1px solid black; display: inline-block; width: 15px; margin-right: 5px;"></span> Aliñación de viario</p> <p><span style="border-bottom: 1px dashed black; display: inline-block; width: 15px; margin-right: 5px;"></span> Liña de cambio de ordenanza</p>	<p><b>PATRIMONIO CULTURAL</b></p> <ul style="list-style-type: none"> <li><span style="border: 1px solid black; display: inline-block; width: 15px; height: 10px; margin-right: 5px;"></span> Patrimonio Cultural</li> <li><span style="border: 1px dashed black; display: inline-block; width: 15px; height: 10px; margin-right: 5px;"></span> Contorno de protección</li> <li><span style="border: 1px solid black; display: inline-block; width: 15px; height: 10px; margin-right: 5px;"></span> API - Área de Protección Integral</li> <li><span style="border: 1px dashed black; display: inline-block; width: 15px; height: 10px; margin-right: 5px;"></span> CPX - Contorno de protección de Xacemento</li> <li><span style="border: 1px solid black; display: inline-block; width: 15px; height: 10px; margin-right: 5px;"></span> Camiño de Santiago</li> <li><span style="border: 1px solid black; display: inline-block; width: 15px; height: 10px; margin-right: 5px;"></span> Camiño Real</li> <li><span style="border: 1px solid black; display: inline-block; width: 15px; height: 10px; margin-right: 5px;"></span> Contorno de protección de vías culturais</li> </ul> <p>00.00 nº de catálogo    GA36021000 código xacemento          00.00 nº de catálogo</p>	<p><b>Equipamentos</b></p> <ul style="list-style-type: none"> <li><span style="border: 1px solid black; display: inline-block; width: 15px; height: 10px; margin-right: 5px;"></span> Equipamentos</li> <li><span style="border: 1px solid black; display: inline-block; width: 15px; height: 10px; margin-right: 5px;"></span> Zonas Verdes / Esp. Libres</li> </ul> <p><small>código nº-SE (sistema existente)          código nº-SN (sistema novo)          [Pv] - Titularidade privada</small></p> <p>AJnº Áreas recreativas    Jnº Xardín    MDnº Merendeiro          CFnº Campo de festa    Pnº Parque          CEº Cemiterio    Dnº DeportivoRnº Religioso          Cnº Campam. xuvenil    Enº Escola    SANº Sanitario-Asistencial          CAº Camping    MUnº Multiusos    SCnº Sociocultural          Dnº Deportivo    MAº Matadeiro</p> <p><b>Aleccións de estradas</b></p> <ul style="list-style-type: none"> <li><span style="border-bottom: 1px solid black; display: inline-block; width: 15px; margin-right: 5px;"></span> Calzada</li> <li><span style="border-bottom: 1px dashed black; display: inline-block; width: 15px; margin-right: 5px;"></span> Liña de Dominio Público EST</li> <li><span style="border-bottom: 1px solid black; display: inline-block; width: 15px; margin-right: 5px;"></span> Liña de Dominio Público AUT</li> <li><span style="border-bottom: 1px dashed black; display: inline-block; width: 15px; margin-right: 5px;"></span> Liña de Alección AUT</li> <li><span style="border-bottom: 1px solid black; display: inline-block; width: 15px; margin-right: 5px;"></span> Liña de Alección DEP</li> <li><span style="border-bottom: 1px dashed black; display: inline-block; width: 15px; margin-right: 5px;"></span> Liña de Alección DEP</li> <li><span style="border-bottom: 1px solid black; display: inline-block; width: 15px; margin-right: 5px;"></span> Zona de servidume</li> <li><span style="border-bottom: 1px solid black; display: inline-block; width: 15px; margin-right: 5px;"></span> Liña de Alección EST</li> </ul> <p><span style="border: 1px solid black; display: inline-block; width: 15px; height: 10px; margin-right: 5px;"></span> SNR_TEMP_SLL</p> <p><span style="border: 1px solid black; display: inline-block; width: 15px; height: 10px; margin-right: 5px;"></span> Dominio Público de Ferrocarrís <p><span style="border: 1px solid black; display: inline-block; width: 15px; height: 10px; margin-right: 5px;"></span> Liña lím. de Edificación FCCC <p><span style="border: 1px solid black; display: inline-block; width: 15px; height: 10px; margin-right: 5px;"></span> Zona de Alección de FCCC</p> </p></p>	<p><b>Dotacións IC (APAR / ESER)</b></p>	<div style="text-align: center;"> <p><b>036/193</b></p> <p><b>GRÁFICO DE FOLLAS GRÁFICO DE HOJAS N9</b></p> </div>	<p>Concello de SILLEDA</p> <p><b>ALFONSO BOTANA</b></p> <p>36052_PXOM_202207_AP</p> <p>Julio 2022    ETRS 89 29N          Julio 2022    EPSG: 25829</p> <p>1:2.000</p>	<p><b>CONCELLO DE SILLEDA (PONTEVEDRA)</b></p> <p><small>AYUNTAMIENTO DE SILLEDA (PONTEVEDRA)</small></p> <p><b>PLAN XERAL DE ORDENACIÓN MUNICIPAL</b></p> <p><small>PLAN XERAL DE ORDENACIÓN MUNICIPAL</small></p> <p><b>Alfonso Botana S.L.</b></p> <p><b>Aprobación Provisional e Definitiva</b></p> <p><small>Aprobación Provisional y Definitiva</small></p> <p><b>V. PLANOS DE ORDENACIÓN</b></p> <p><small>V. PLANOS DE ORDENACIÓN</small></p> <p><b>V.10 ORDENACIÓN NÚCLEOS RURAIS</b></p> <p><small>V.10 ORDENACIÓN NÚCLEOS RURAIS</small></p> <p>0 25 50 100 Metros</p>
--	--	---	---	--	--	--	---



**CLASIFICACIÓN DO SOLO**

- SOLO URBANO**
- S.U. (Solo Urbano Residencial)
  - API- (Área de Planeamento Incorporado)
- SOLO URBANIZABLE**
- SUD-R (S. Urbanizable Delimitado Residencial)
  - SUD-I (S. Urbanizable Delimitado Industrial)
  - Zona de servidume de protección de cauces

**SOLO DE NÚCLEO RURAL**

- Delimitación de núcleo rural
- Solo de Núcleo Rural Común
- Solo de Núcleo Rural Tradicional
- Edificacions tradicionais
- Aliñación de edificación
- Aliñación de viario
- Liña de cambio de ordenanza

**PATRIMONIO CULTURAL**

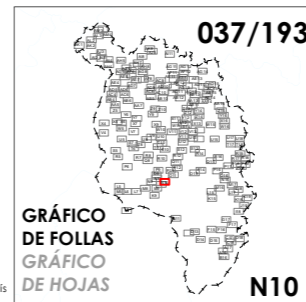
- Patrimonio Cultural
- Contorno de protección
- API - Área de Protección Integral
- CPX - Contorno de protección de Xacemento
- Camiño de Santiago
- \*\*\* Camiño Real
- Contorno de protección de vías culturais

00.00 nº de catálogo GA36021000 código xacemento  
00.00 nº de catálogo

**Equipamentos**

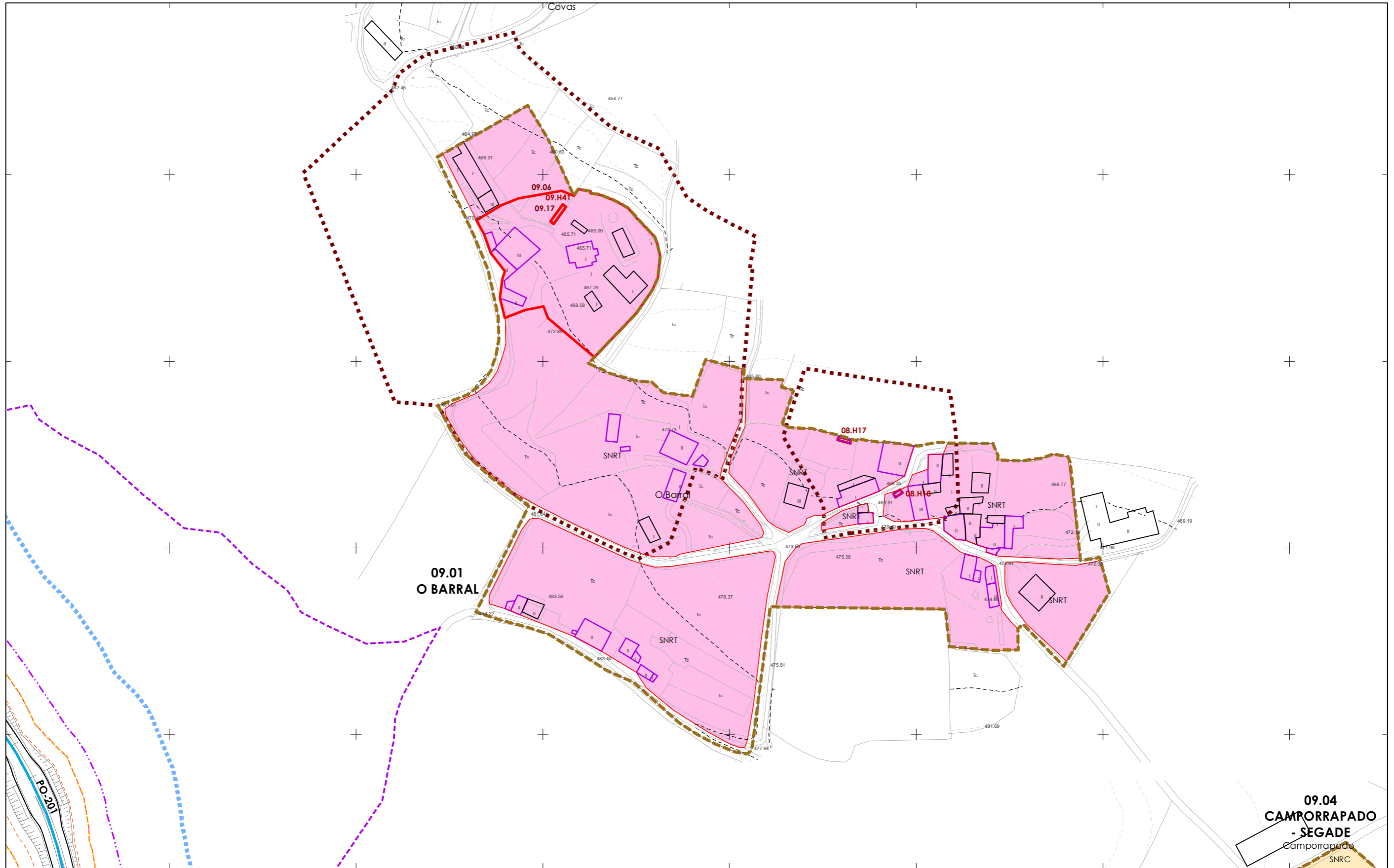
- Zonas Verdes / Esp. Libres
- Equipamentos
- Dotacións IC (APAR / ESER)
- AJnº Áreas recreativas
- CFnº Campo de festa
- CEnº Cemiterio
- Cnº Campam. xuvenil
- CAntº Camping
- Dnº Deportivo
- Jnº Xardín
- Pnº Parque
- Dnº DeportivoRnº Relixioso
- Enº Escola
- MUnº Mullusos
- MANº Matadeiro
- MDnº Merendeiro
- SAntº Sanitario-Asistencial
- SCnº Sociocultural

- Aleccións de estradas**
- EST AUT DEP MUN FFCC AVE
  - SNR\_TEMP\_SLL
  - Calzada
  - Liña de Dominio Público EST
  - Liña de Dominio Público AUT
  - Zona de servidume
  - Liña de alección AUT
  - Liña de alección DEP
  - Liña de alección EST
  - Dominio Público de Ferrocarrís
  - Liña lím. de Edificación FFCC
  - Zona de Alección de FFCC



<p><b>037/193</b></p> <p>Concello de SILLEDA</p> <p><b>ALFONSO BOTANA</b></p> <p>36052_PXOM_202207_AP</p> <p>Julio 2022 ETRS 89 29N Julio 2022 EPSG: 25829</p> <p>1:2.000</p>	<p><b>CONCELLO DE SILLEDA (PONTEVEDRA)</b></p> <p>AYUNTAMIENTO DE SILLEDA (PONTEVEDRA)</p> <p><b>PLAN XERAL DE ORDENACIÓN MUNICIPAL</b></p> <p>PLAN XERAL DE ORDENACIÓN MUNICIPAL</p>
	<p><b>Alfonso Botana S.L.</b></p> <p><b>Aprobación Provisional e Definitiva</b></p> <p><b>V. PLANOS DE ORDENACIÓN</b></p> <p>V. PLANOS DE ORDENACIÓN</p> <p><b>V.10 ORDENACIÓN NÚCLEOS RURAIS</b></p>





**CLASIFICACIÓN DO SOLO**

- SOLO URBANO**
- S.U. (Solo Urbano Residencial)
  - API- (Área de Planeamento Incorporado)
- SOLO URBANIZABLE**
- SUD-R (S. Urbanizable Delimitado Residencial)
  - SUD-I (S. Urbanizable Delimitado Industrial)
  - Zona de servidume de protección de cauces

**SOLO DE NÚCLEO RURAL**

- Delimitación de núcleo rural
- Solo de Núcleo Rural Común
- Solo de Núcleo Rural Tradicional
- Edificacions tradicionais
- Aliñación de edificación
- Aliñación de viario
- Liña de cambio de ordenanza

**PATRIMONIO CULTURAL**

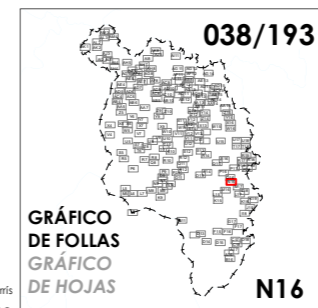
- Patrimonio Cultural
- Contorno de protección
- API - Área de Protección Integral
- CPX - Contorno de protección de Xacemento
- Camiño de Santiago
- \*\*\* Camiño Real
- Contorno de protección de vías culturais

00.00 nº de catálogo GA36021000 código xacemento  
 00.00 nº de catálogo

**Equipamentos**

- Zonas Verdes / Esp. Libres
- AJnº Áreas recreativas
- CFnº Campo de festa
- CEnº Cemiterio
- Cnº Campam. xuvenil
- CAriº Camping
- Dnº Deportivo
- Jnº Xardín
- Pnº Parque
- Dnº DeportivoRnº Relixioso
- Enº Escola
- MUnº Multiusos
- MANº Matadeiro
- MDnº Merendeiro
- SAriº Sanitario-Asistencial
- SCnº Sociocultural

- Aliñacións de estradas**
- EST
  - AUT
  - DEP
  - MUN
  - FFCC
  - AVE
  - SNR\_TEMP\_SLL
- Dotacións IC (APAR / ESER)**
- Calzada
  - Liña de Dominio Público EST
  - Liña de Dominio Público AUT
  - Zona de servidume
  - Liña de afección AUT
  - Liña de afección DEP
  - Liña de afección FFCC
  - Liña de afección DEP
  - Liña de afección EST
  - Dominio Público de Ferrocarrís
  - Liña lím. de Edificación FFCC
  - Zona de Afección de FFCC



**CONCELLO DE SILLEDA (PONTEVEDRA)**  
 AYUNTAMIENTO DE SILLEDA (PONTEVEDRA)  
 PLAN XERAL DE ORDENACIÓN MUNICIPAL  
 PLAN XERAL DE ORDENACIÓN MUNICIPAL

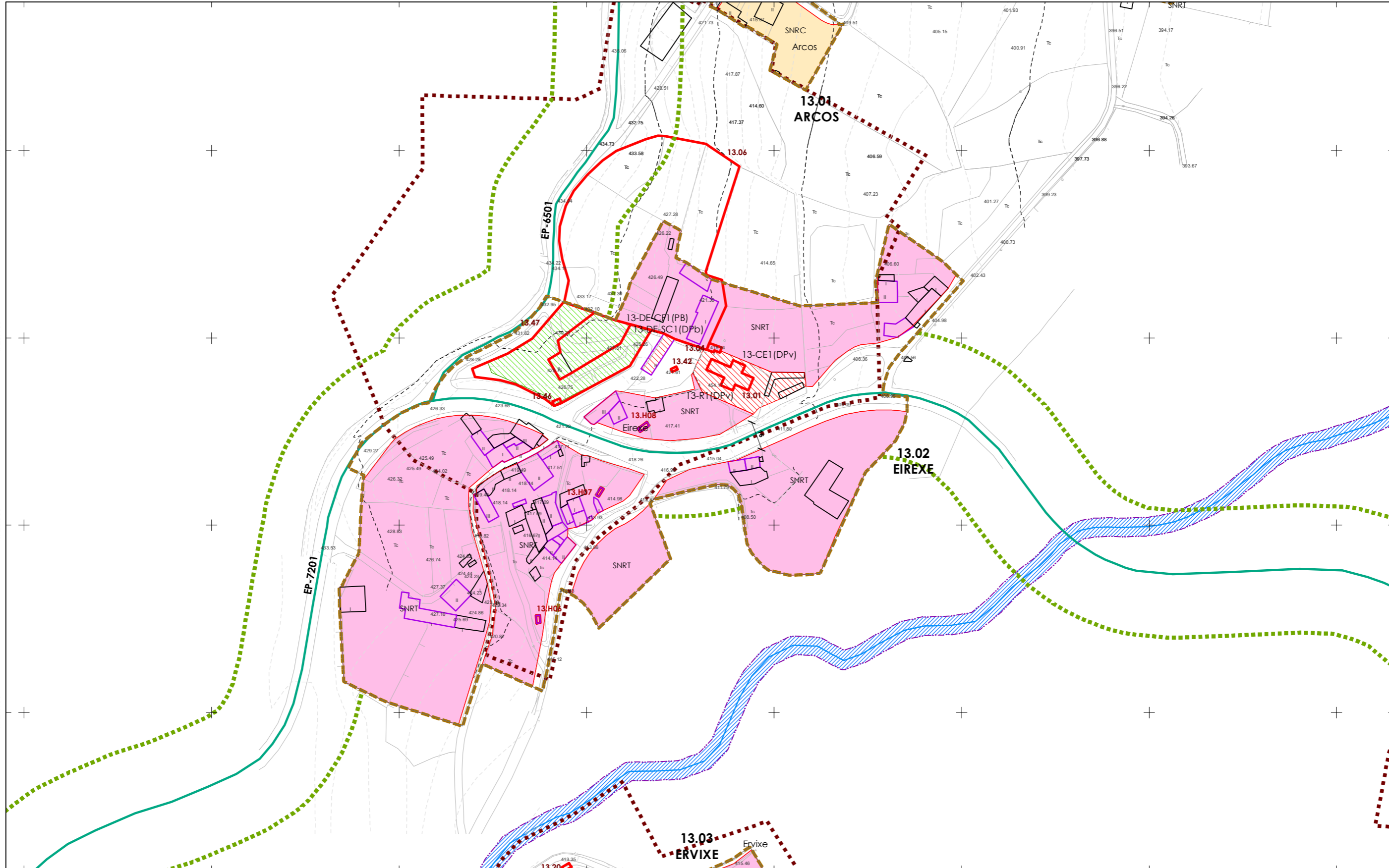
**Alfonso Botana S.L.**  
 Aprobación Provisional y Definitiva

**V. PLANOS DE ORDENACIÓN**  
 V. PLANOS DE ORDENACIÓN  
 V.10 ORDENACIÓN NÚCLEOS RURAIS

36052\_PXOM\_202207\_AP  
 Julio 2022 ETRS 89 29N  
 Julio 2022 EPSG: 25829

1:2.000

0 25 50 100 Metros



557.600 557.700 557.800 557.900 558.000 558.100 558.200 558.300

**CLASIFICACIÓN DO SOLO**

**SOLO URBANO**

- S.U. (Solo Urbano Residencial)
- API- (Área de Planeamento Incorporado)

**SOLO URBANIZABLE**

- SUD-R (S. Urbanizable Delimitado Residencial)
- SUD-I (S. Urbanizable Delimitado Industrial)
- Zona de servidume de protección de cauces

**SOLO DE NÚCLEO RURAL**

- Delimitación de núcleo rural
- Solo de Núcleo Rural Común
- Solo de Núcleo Rural Tradicional
- Edificacions tradicionais
- Aliñación de edificación
- Aliñación de viario
- Liña de cambio de ordenanza

**PATRIMONIO CULTURAL**

- Patrimonio Cultural
- Contorno de protección
- API - Área de Protección Integral
- CPX - Contorno de protección de Xacemento
- Camiño de Santiago
- \*\*\* Camiño Real
- Contorno de protección de vías culturais

**Equipamentos**

- Zonas Verdes / Esp. Libres
- Equipamentos: AJnº, CFnº, CEñº, Cñº, CAñº, DNº, Jnº, Pnº, Dnº, Enº, MUnº, MDnº, Merendeiro, Parque, DeportivoRnº, Relixioso, Escola, SANº, Sanitario-Asistencial, Multiusos, SCnº, Sociocultural, MAnº, Matadeiro
- Dotacións IC (APAR / ESER)

**Aliñacións de estradas:** EST, AUT, DEP, MUN, FFCC, A/E, SNR\_TEMP\_SLL

**Liñas de servidume:** Calzada, Liña de Dominio Público EST, Liña de Dominio Público AUT, Zona de servidume, Liña de afección AUT, Liña de afección DEP, Zona de Afección de FFCC

**039/193**

**GRÁFICO DE FOLLAS GRÁFICO DE HOJAS**

**09**

**CONCELLO DE SILLEDA (PONTEVEDRA)**

AYUNTAMIENTO DE SILLEDA (PONTEVEDRA)

**PLAN XERAL DE ORDENACIÓN MUNICIPAL**

PLAN XERAL DE ORDENACIÓN MUNICIPAL

**Alfonso Botana S.L.**

**Aprobación Provisional e Definitiva**

**V. PLANOS DE ORDENACIÓN**

V. PLANOS DE ORDENACIÓN

**V.10 ORDENACIÓN NÚCLEOS RURAIS**

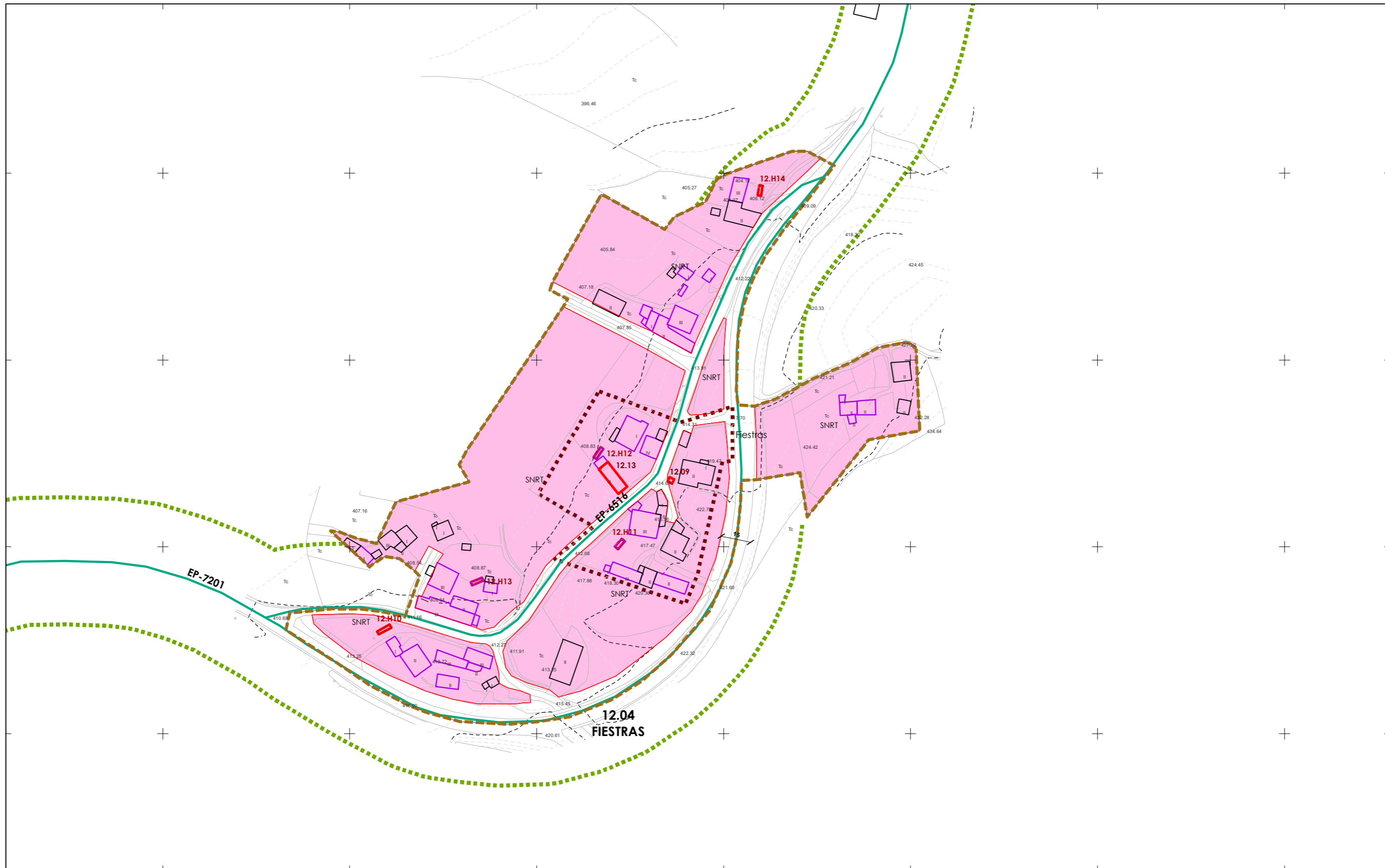
36052\_PXOM\_202207\_AP

Julio 2022 ETRS 89 29N EPSG: 25829

1:2.000

0 25 50 100 Metros

00.00 nº de catálogo GA36021000 código xacemento 00.00 nº de catálogo



**CLASIFICACIÓN DO SOLO**

**SOLO URBANO**

- S.U. (Solo Urbano Residencial)
- API- (Área de Planeamento Incorporado)

**SOLO URBANIZABLE**

- SUD-R (S. Urbanizable Delimitado Residencial)
- SUD-I (S. Urbanizable Delimitado Industrial)

- Zona de servidume de protección de cauces

**SOLO DE NÚCLEO RURAL**

- Delimitación de núcleo rural
- Solo de Núcleo Rural Común
- Solo de Núcleo Rural Tradicional
- Edificacións tradicionais
- Aliñación de edificación
- Aliñación de viario
- Liña de cambio de ordenanza

**PATRIMONIO CULTURAL**

- Patrimonio Cultural
- Contorno de protección
- API - Área de Protección Integral
- CPX - Contorno de protección de Xacemento
- Camiño de Santiago
- \*\*\* Camiño Real
- Contorno de protección de vías culturais

00.00 nº de catálogo GA36021000 código xacemento  
 00.00 nº de catálogo

**Equipamentos**

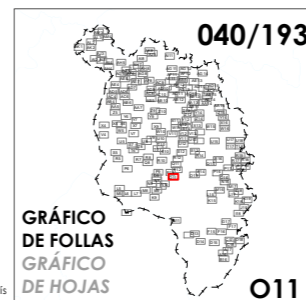
- Zonas Verdes / Esp. Libres

- AJnº Áreas recreativas
- CFnº Campo de festa
- CEnº Cemiterio
- Cnº Campam. xuvenil
- CArº Camping
- Dnº Deportivo
- Jnº Xardín
- Pnº Parque
- Dnº DeportivoRnº Religioso
- Enº Escola
- MUnº Multiusos
- MDnº Merendeiro
- SArº Sanitario-Asistencial
- SCnº Sociocultural
- MArº Matadoiro

**Aleccións de estradas**

- EST
- AUT
- DEP
- MUN
- FFCC
- AVE
- SNR\_TEMP\_SLL
- Calzada
- Liña de Dominio Público EST
- Liña de Dominio Público AUT
- Zona de servidume
- Liña de alección AUT
- Liña de alección DEP
- Liña de alección EST
- Dominio Público de Ferrocarrís
- Liña lím. de Edificación FFCC
- Zona de Alección de FFCC

**Dotacións IC (APAR / ESER)**



Concello de SILLEDA

ALFONSO BOTANA

36052\_PXOM\_202207\_AP

Julio 2022 ETRS 89 29N  
 Julio 2022 EPSG: 25829

1:2.000

CONCELLO DE SILLEDA (PONTEVEDRA)

AYUNTAMIENTO DE SILLEDA (PONTEVEDRA)

PLAN XERAL DE ORDENACIÓN MUNICIPAL

PLAN XERAL DE ORDENACIÓN MUNICIPAL

Alfonso Botana S.L.

Aprobación Provisional e Definitiva

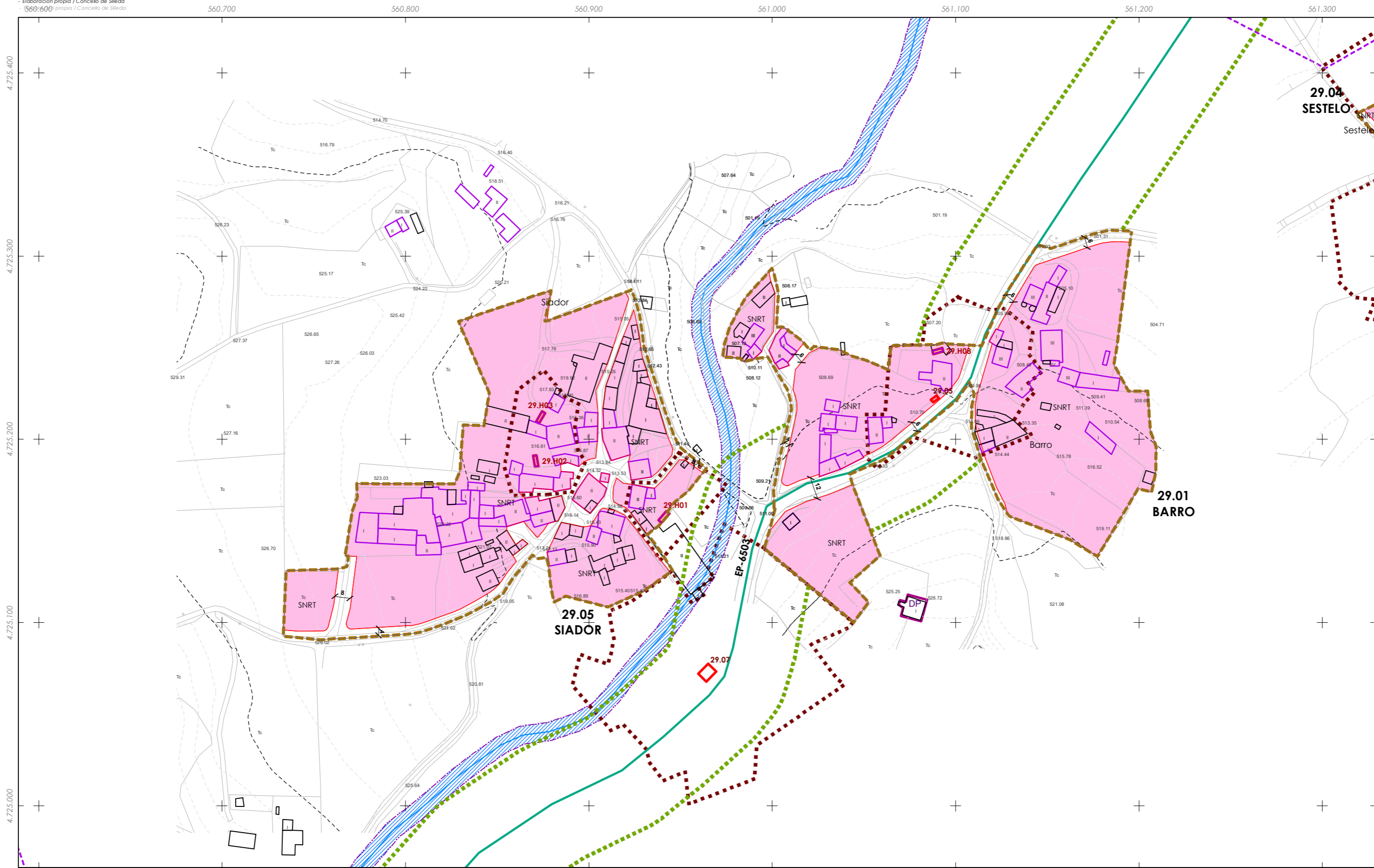
V. PLANOS DE ORDENACIÓN

V. PLANOS DE ORDENACIÓN

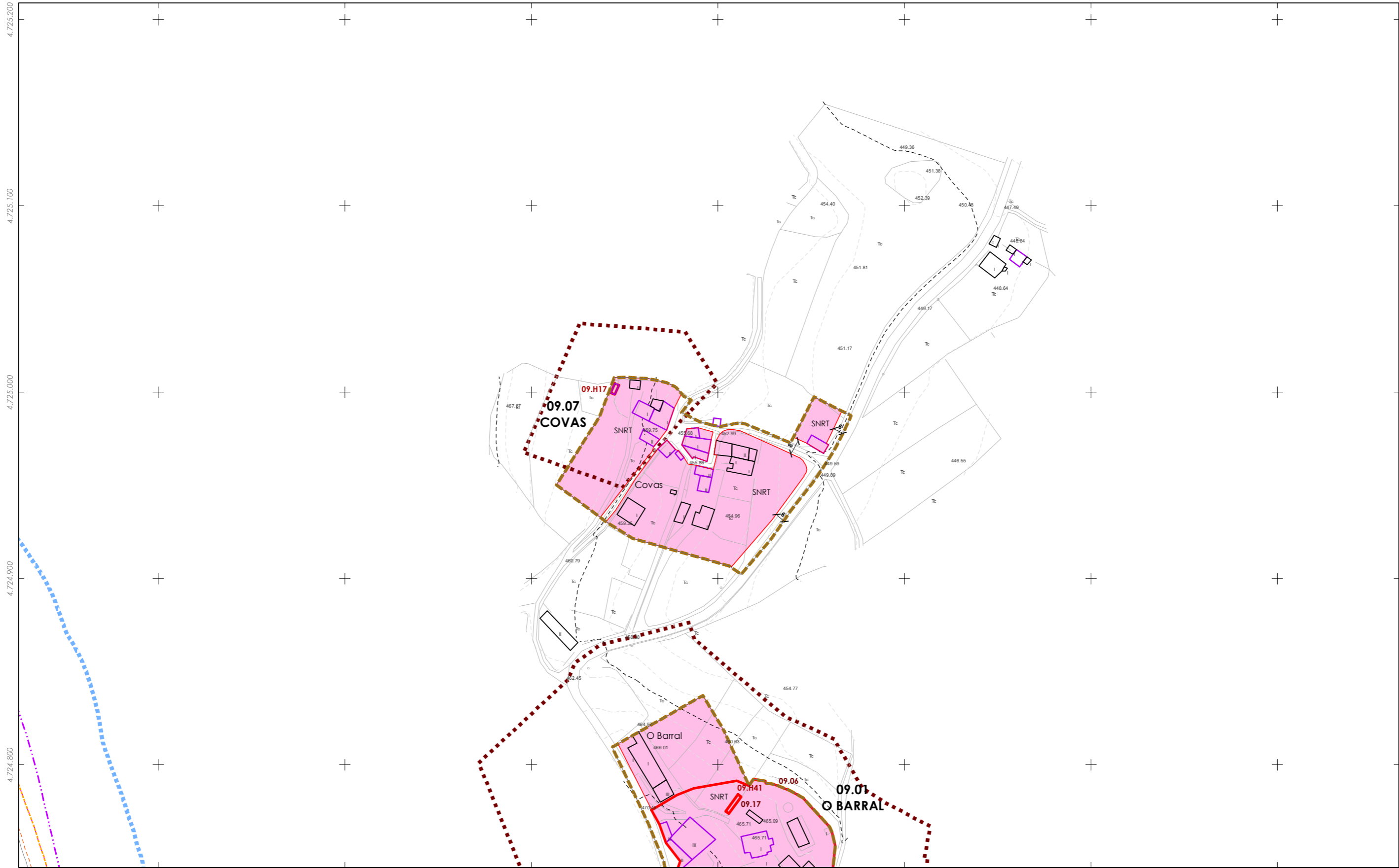
V.10 ORDENACIÓN NÚCLEOS RURAIS

0 25 50 100 Metros





<p><b>CLASIFICACIÓN DO SOLO</b></p> <p><b>SOLO URBANO</b></p> <ul style="list-style-type: none"> <li>S.U. (Solo Urbano Residencial)</li> <li>API- (Área de Planeamento Incorporado)</li> </ul> <p><b>SOLO URBANIZABLE</b></p> <ul style="list-style-type: none"> <li>SUD-R (S. Urbanizable Delimitado Residencial)</li> <li>SUD-I (S. Urbanizable Delimitado Industrial)</li> </ul> <p>Zona de servidume de protección de cauces</p>	<p><b>SOLO DE NÚCLEO RURAL</b></p> <ul style="list-style-type: none"> <li>Delimitación de núcleo rural</li> <li>Solo de Núcleo Rural Común</li> <li>Solo de Núcleo Rural Tradicional</li> <li>Edificacions tradicionais</li> <li>Aliñación de edificación</li> <li>Aliñación de viario</li> <li>Liña de cambio de ordenanza</li> </ul>	<p><b>PATRIMONIO CULTURAL</b></p> <ul style="list-style-type: none"> <li>Patrimonio Cultural</li> <li>Contorno de protección</li> <li>API - Área de Protección Integral</li> <li>CPX - Contorno de protección de Xacemento</li> <li>Camiño de Santiago</li> <li>*** Camiño Real</li> <li>Contorno de protección de vías culturais</li> </ul> <p>00.00 nº de catálogo    GA36021000 código xacemento          00.00 nº de catálogo</p>	<p><b>Equipamentos</b></p> <p><b>Zonas Verdes / Esp. Libres</b></p> <p>código nº-SE (sistema existente)          código nº-SN (sistema novo)          (Pv) - Titularidade privada</p> <p>AJnº Áreas recreativas    Jnº Xardín    MDnº Merendeiro          CFnº Campo de festa    Pnº Parque          CEº Cemiterio    Dnº DeportivoRnº Religioso          Cnº Campam. xuvenil    Enº Escola    SANº Sanitario-Asistencial          CAº Camping    MUnº Multiusos    SCnº Sociocultural          Dnº Deportivo    MAº Matadeiro</p> <p><b>Aleccións de estradas</b></p> <ul style="list-style-type: none"> <li>EST (Estadística)</li> <li>AUT (Autopista)</li> <li>DEP (Deposición)</li> <li>MUN (Municipal)</li> <li>FFCC (Ferrocarril)</li> <li>AVE (Autovía)</li> <li>SNR_TEMP_SLL</li> </ul> <p>— Calzada    — Liña de Dominio Público EST    — Liña de afección AUT    — Dominio Público de Ferrocarrís          — Liña límite de edif.    — Liña de Dominio Público AUT    — Liña de afección DEP    — Liña lím. de Edificación FFCC          — Zona de servidume    — Liña de afección EST    — Zona de Alección de FFCC</p>	<p><b>Dotacións IC (APAR / ESER)</b></p>	<p><b>041/193</b></p> <p><b>GRÁFICO DE FOLLAS GRÁFICO DE HOJAS</b></p> <p><b>013</b></p>	<p>Concello de SILLEDA</p> <p><b>ALFONSO BOTANA</b></p> <p>36052_PXOM_202207_AP</p> <p>Julio 2022    ETRS 89 29N          Julio 2022    EPSG: 25829</p> <p>1:2.000</p>	<p><b>CONCELLO DE SILLEDA (PONTEVEDRA)</b></p> <p>AYUNTAMIENTO DE SILLEDA (PONTEVEDRA)</p> <p><b>PLAN XERAL DE ORDENACIÓN MUNICIPAL</b></p> <p>PLAN XERAL DE ORDENACIÓN MUNICIPAL</p> <p><b>Alfonso Botana S.L.</b></p> <p><b>Aprobación Provisional e Definitiva</b></p> <p><b>V. PLANOS DE ORDENACIÓN</b></p> <p>V. PLANOS DE ORDENACIÓN</p> <p><b>V.10 ORDENACIÓN NÚCLEOS RURAIS</b></p> <p>0 25 50 100 Metros</p>
--	--	---	--	--	--	--	---



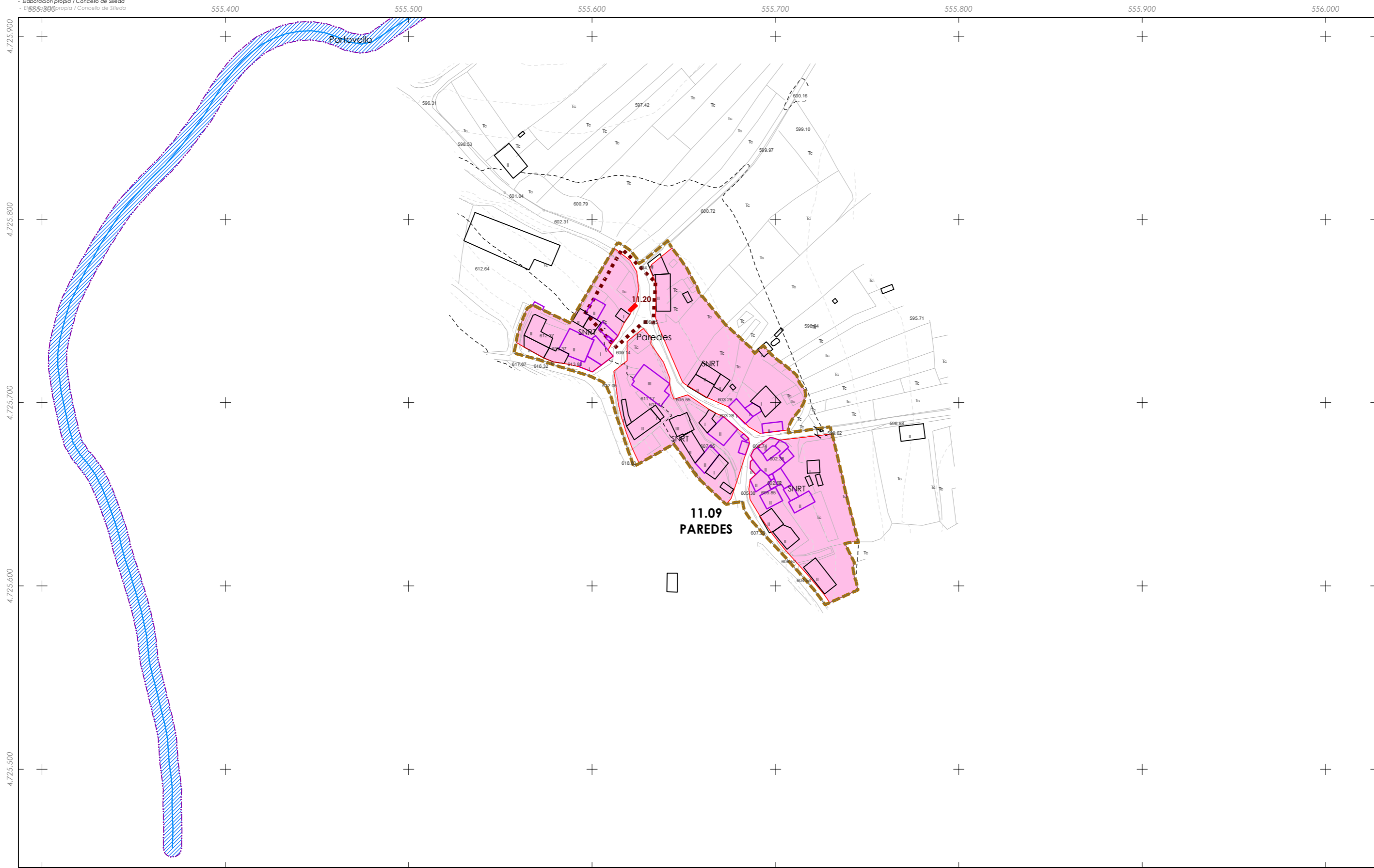
- CLASIFICACIÓN DO SOLO**
- SOLO URBANO**
- S.U. (Solo Urbano Residencial)
  - API- (Área de Planeamento Incorporado)
- SOLO URBANIZABLE**
- SUD-R (S. Urbanizable Delimitado Residencial)
  - SUD-I (S. Urbanizable Delimitado Industrial)
  - Zona de servidume de protección de cauces

- SOLO DE NÚCLEO RURAL**
- Delimitación de núcleo rural
  - Solo de Núcleo Rural Común
  - Solo de Núcleo Rural Tradicional
  - Edificaciós tradicionais
  - Aliñación de edificación
  - Aliñación de viario
  - Liña de cambio de ordenanza

- PATRIMONIO CULTURAL**
- Patrimonio Cultural
  - Contorno de protección
  - API - Área de Protección Integral
  - CPX - Contorno de protección de Xacemento
  - Camiño de Santiago
  - \*\*\* Camiño Real
  - Contorno de protección de vías culturais
- 00.00 nº de catálogo    GA36021000 código xacemento    00.00 nº de catálogo

- Equipamentos
- Zonas Verdes / Esp. Libres
- Dotacións IC (APAR / ESER)
- Alcenciós de estradas: EST, AUT, DEP, MUN, FFCC, AVE, SNR\_TEMP\_SLL
- Calzada
- Liña de Dominio Público EST
- Liña de Dominio Público AUT
- Liña de afección AUT
- Liña de afección DEP
- Liña de afección FFCC
- Zona de servidume
- Liña de afección EST
- Liña de afección MUN
- Liña de afección DEP
- Liña de afección FFCC
- Zona de Alcenciós de FFCC

<p><b>042/193</b></p> <p><b>GRÁFICO DE FOLLAS GRÁFICO DE HOJAS</b></p> <p><b>016</b></p>	<p>Concello de SILLEDA</p> <p><b>ALFONSO BOTANA</b>                  ARQUITECTURA URBANÍSTICA E INGENIERÍA</p> <p>36052_PXOM_202207_AP</p> <p>Julio 2022    ETRS 89 29N                  Julio 2022    EPSG: 25829</p> <p>1:2.000</p>	<p><b>CONCELLO DE SILLEDA (PONTEVEDRA)</b>                  AYUNTAMIENTO DE SILLEDA (PONTEVEDRA)</p> <p><b>PLAN XERAL DE ORDENACIÓN MUNICIPAL</b>                  PLAN XERAL DE ORDENACIÓN MUNICIPAL</p> <p><b>Alfonso Botana S.L.</b>                  Aprobación Provisional e Definitiva</p> <p><b>V. PLANOS DE ORDENACIÓN</b>                  V. PLANOS DE ORDENACIÓN</p> <p><b>V.10 ORDENACIÓN NÚCLEOS RURAIS</b></p> <p>0 25 50 100 Metros</p>
	<p>0 25 50 100 Metros</p>	



<p><b>CLASIFICACIÓN DO SOLO</b></p> <p><b>SOLO URBANO</b></p> <ul style="list-style-type: none"> <li>S.U. (Solo Urbano Residencial)</li> <li>API- (Área de Planeamento Incorporado)</li> </ul> <p><b>SOLO URBANIZABLE</b></p> <ul style="list-style-type: none"> <li>SUD-R (S. Urbanizable Delimitado Residencial)</li> <li>SUD-I (S. Urbanizable Delimitado Industrial)</li> <li>Zona de servidume de protección de cauces</li> </ul>	<p><b>SOLO DE NÚCLEO RURAL</b></p> <ul style="list-style-type: none"> <li>Delimitación de núcleo rural</li> <li>Solo de Núcleo Rural Común</li> <li>Solo de Núcleo Rural Tradicional</li> <li>Edificaci3ns tradicionais</li> <li>Aliñaci3n de edificaci3n</li> <li>Aliñaci3n de viario</li> <li>Liña de cambio de ordenanza</li> </ul>	<p><b>PATRIMONIO CULTURAL</b></p> <ul style="list-style-type: none"> <li>Patrimonio Cultural</li> <li>Contorno de protección</li> <li>API - Área de Protección Integral</li> <li>CPX - Contorno de protección de Xacemento</li> <li>Camiño de Santiago</li> <li>*** Camiño Real</li> <li>Contorno de protección de vías culturais</li> </ul> <p>00.00 nº de catálogo    GA36021000 código xacemento          00.00 nº de catálogo</p>	<p><b>Equipamentos</b></p> <p><b>Zonas Verdes / Esp. Libres</b></p> <p>código nº-SE (sistema existente)          código nº-SN (sistema novo)          (Pv) - Titularidade privada</p> <p>AJnº Áreas recreativas    Jnº Xardín    MDnº Merendeiro          CFnº Campo de festa    Pnº Parque          CEº Cemiterio    Dnº DeportivoRnº Religioso          Cnº Campam. xuvenil    Enº Escola    SANº Sanitario-Asistencial          CAº Camping    MUnº Multiusos    SCnº Sociocultural          Dnº Deportivo    MANº Matadeiro</p> <p><b>Alecci3ns de estradas</b></p> <p>EST    AUT    DEP    MUN    FFCC    AVE    SNR_TEMP_SLL</p> <p>— Calzada    — Liña de Dominio Público EST    — Liña de aflecci3n AUT    — Dominio Público de Ferrocarrís          — Liña límite de edif.    — Liña de Dominio Público AUT    — Liña de aflecci3n DEP    — Liña lím. de Edificaci3n FFCC          — Zona de servidume    — Liña de aflecci3n EST    — Zona de Alecci3n de FFCC</p>	<p><b>043/193</b></p> <p><b>GRÁFICO DE FOLLAS GRÁFICO DE HOJAS</b></p> <p><b>P6</b></p>	<p>Concello de SILLEDA</p> <p><b>ALFONSO BOTANA</b></p> <p>36052_PXOM_202207_AP</p> <p>Xullo 2022    ETRS 89 29N          Julio 2022    EPSG: 25829</p> <p>1:2.000</p>	<p><b>CONCELLO DE SILLEDA (PONTEVEDRA)</b></p> <p>AYUNTAMIENTO DE SILLEDA (PONTEVEDRA)</p> <p><b>PLAN XERAL DE ORDENACIÓN MUNICIPAL</b></p> <p>PLAN XERAL DE ORDENACIÓN MUNICIPAL</p> <p><b>Alfonso Botana S.L.</b></p> <p><b>Aprobación Provisional e Definitiva</b></p> <p><b>V. PLANOS DE ORDENACIÓN</b></p> <p>V. PLANOS DE ORDENACIÓN</p> <p><b>V.10 ORDENACIÓN NÚCLEOS RURAIS</b></p> <p>0 25 50 100 Metros</p>
--	--	---	--	---	--	---

**CLASIFICACIÓN DO SOLO**

**SOLO URBANO**

- S.U. (Solo Urbano Residencial)
- API (Área de Planeamento Incorporado)

**SOLO URBANIZABLE**

- SUD-R (S. Urbanizable Delimitado Residencial)
- SUD-I (S. Urbanizable Delimitado Industrial)

- Zona de servidume de protección de cauces

**SOLO DE NÚCLEO RURAL**

- Delimitación de núcleo rural
- Solo de Núcleo Rural Común
- Solo de Núcleo Rural Tradicional
- Edificacions tradicionais
- Aliñación de edificación
- Aliñación de viario
- Liña de cambio de ordenanza

**PATRIMONIO CULTURAL**

- Patrimonio Cultural
- Contorno de protección
- API - Área de Protección Integral
- CPX - Contorno de protección de Xacemento
- Camiño de Santiago
- Camiño Real
- Contorno de protección de vías culturais

00.00 nº de catálogo    GA36021000 código xacemento  
 00.00 nº de catálogo

**Equipamentos**

- Zonas Verdes / Esp. Libres
- AñNº Áreas recreativas
- CFnº Campo de festa
- CEñº Cemiterio
- Cñº Campam. xuvenil
- CAñº Camping
- Dñº Deportivo
- Jñº Xardín
- Pñº Parque
- Dñº DeportivoRnº Religioso
- Eñº Escola
- SAñº Sanitario-Asistencial
- MUnº Mullidosos
- SCñº Sociocultural
- MAñº Matadeiro
- MDñº Merendeiro

- Alieccións de estradas
- Calzada
- Liña de Dominio Público EST
- Liña de Dominio Público AUT
- Zona de servidume
- Liña de afección AUT
- Liña de afección DEP
- Liña de afección EST
- Dotacións IC (APAR / ESER)
- FFCC
- A/E
- SNR\_TEMP\_SLL
- Dominio Público de Ferrocarrís
- Liña Lím. de Edificación FFCC
- Zona de Aliección de FFCC

**044/193**

**GRÁFICO DE FOLLAS GRÁFICO DE HOJAS**

**P9**

Concello de SILLEDA

**ALFONSO BOTANA**

36052\_PXOM\_202207\_AP

Xullo 2022    ETRS 89 29N  
 Julio 2022    EPSG: 25829

**CONCELLO DE SILLEDA (PONTEVEDRA)**

AYUNTAMIENTO DE SILLEDA (PONTEVEDRA)

**PLAN XERAL DE ORDENACIÓN MUNICIPAL**

**Alfonso Botana S.L.**

Aprobación Provisional e Definitiva

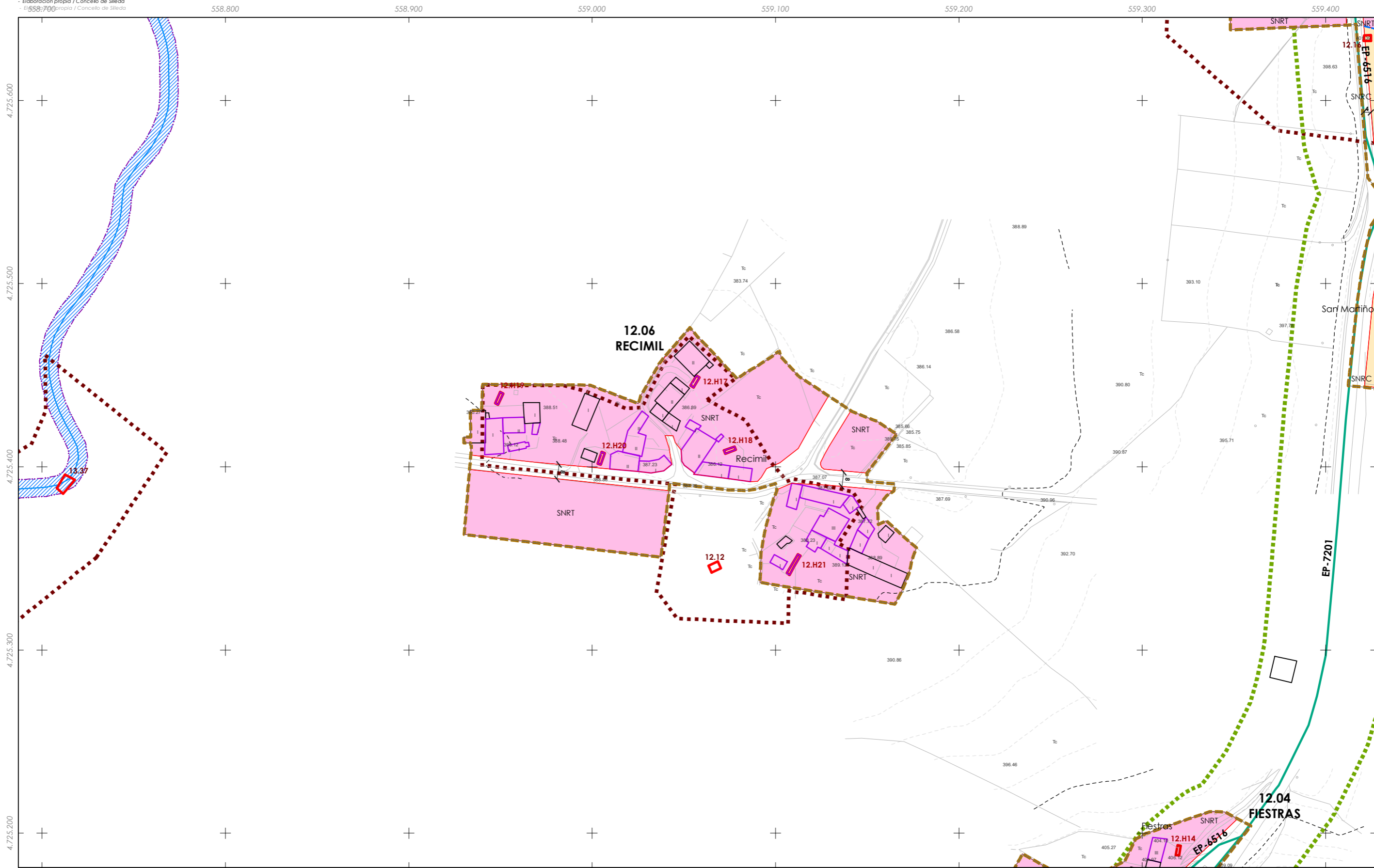
**V. PLANOS DE ORDENACIÓN**

**V. PLANOS DE ORDENACIÓN**

**V.10 ORDENACIÓN NÚCLEOS RURAIS**

1:2.000

0 25 50 100 Metros



**CLASIFICACIÓN DO SOLO**

**SOLO URBANO**

- S.U. (Solo Urbano Residencial)
- API- (Área de Planeamento Incorporado)

**SOLO URBANIZABLE**

- SUD-R (S. Urbanizable Delimitado Residencial)
- SUD-I (S. Urbanizable Delimitado Industrial)
- Zona de servidume de protección de cauces

**SOLO DE NÚCLEO RURAL**

- Delimitación de núcleo rural
- Solo de Núcleo Rural Común
- Solo de Núcleo Rural Tradicional
- Edificacions tradicionais
- Aliñación de edificación
- Aliñación de viario
- Liña de cambio de ordenanza

**PATRIMONIO CULTURAL**

- Patrimonio Cultural
- Contorno de protección
- API - Área de Protección Integral
- CPX - Contorno de protección de Xacemento
- Camiño de Santiago
- \*\*\* Camiño Real
- Contorno de protección de vías culturais

**Equipamentos**

- Zonas Verdes / Esp. Libres
- Dotacións IC (APAR / ESER)

**Aleccións de estradas**

- EST
- AUT
- DEP
- MUN
- FFCC
- AVE
- SNR\_TEMP\_SLL

**045/193**

**GRÁFICO DE FOLLAS GRÁFICO DE HOJAS**

**P11**

**CONCELLO DE SILLEDA (PONTEVEDRA)**

AYUNTAMIENTO DE SILLEDA (PONTEVEDRA)

**PLAN XERAL DE ORDENACIÓN MUNICIPAL**

PLAN XERAL DE ORDENACIÓN MUNICIPAL

**Alfonso Botana S.L.**

Aprobación Provisional e Definitiva

**V. PLANOS DE ORDENACIÓN**

V. PLANOS DE ORDENACIÓN

**V.10 ORDENACIÓN NÚCLEOS RURAIS**

36052\_PXOM\_202207\_AP

Julio 2022 ETRS 89 29N  
 Julio 2022 EPSG: 25829

1:2.000

0 25 50 100 Metros

00.00 nº de catálogo GA36021000 código xacemento  
 00.00 nº de catálogo

**CLASIFICACIÓN DO SOLO**

**SOLO URBANO**

- S.U. (Solo Urbano Residencial)
- API- (Área de Planeamento Incorporado)

**SOLO URBANIZABLE**

- SUD-R (S. Urbanizable Delimitado Residencial)
- SUD-I (S. Urbanizable Delimitado Industrial)
- Zona de servidume de protección de cauces

**SOLO DE NÚCLEO RURAL**

- Delimitación de núcleo rural
- Solo de Núcleo Rural Común
- Solo de Núcleo Rural Tradicional
- Edificacions tradicionais
- Aliñación de edificación
- Aliñación de viario
- Liña de cambio de ordenanza

**PATRIMONIO CULTURAL**

- Patrimonio Cultural
- Contorno de protección
- API - Área de Protección Integral
- CPX - Contorno de protección de Xacemento
- Camiño de Santiago
- Camiño Real
- Contorno de protección de vías culturais

00.00 nº de catálogo    GA36021000 código xacemento  
 00.00 nº de catálogo

**Equipamentos**

- Zonas Verdes / Esp. Libres
- Equipamentos
- Dotacións IC (APAR / ESER)

AJnº Áreas recreativas    Jnº Xardín    MDnº Merendeiro  
 CFnº Campo de festa    Pnº Parque  
 CEº Cemiterio    Dnº DeportivoRnº Religioso  
 Cnº Campam. xuvenil    Enº Escola    SANº Sanitario-Asistencial  
 CAº Camping    MUnº Multiusos    SCnº Sociocultural  
 Dnº Deportivo    MANº Matadeiro

Aliñacións de estradas: EST AUT DEP MUN FFCC A/E  
 SNR\_TEMP\_SLL

Calzada    Liña de Dominio Público EST    Liña de afección AUT    Dominio Público de Ferrocarrís  
 Liña límite de edif.    Liña de Dominio Público AUT    Liña de afección DEP    Liña lím. de Edificación FCCC  
 Zona de servidume    Liña de afección EST    Zona de Afección de FFCC

046/193

GRÁFICO DE FOLLAS GRÁFICO DE HOJAS P12

Concello de SILLEDA

CONCELLO DE SILLEDA (PONTEVEDRA)  
 AYUNTAMIENTO DE SILLEDA (PONTEVEDRA)

PLAN XERAL DE ORDENACIÓN MUNICIPAL  
 PLAN XERAL DE ORDENACIÓN MUNICIPAL

Alfonso Botana S.L.  
 Aprobación Provisional e Definitiva

V. PLANOS DE ORDENACIÓN  
 V. PLANOS DE ORDENACIÓN

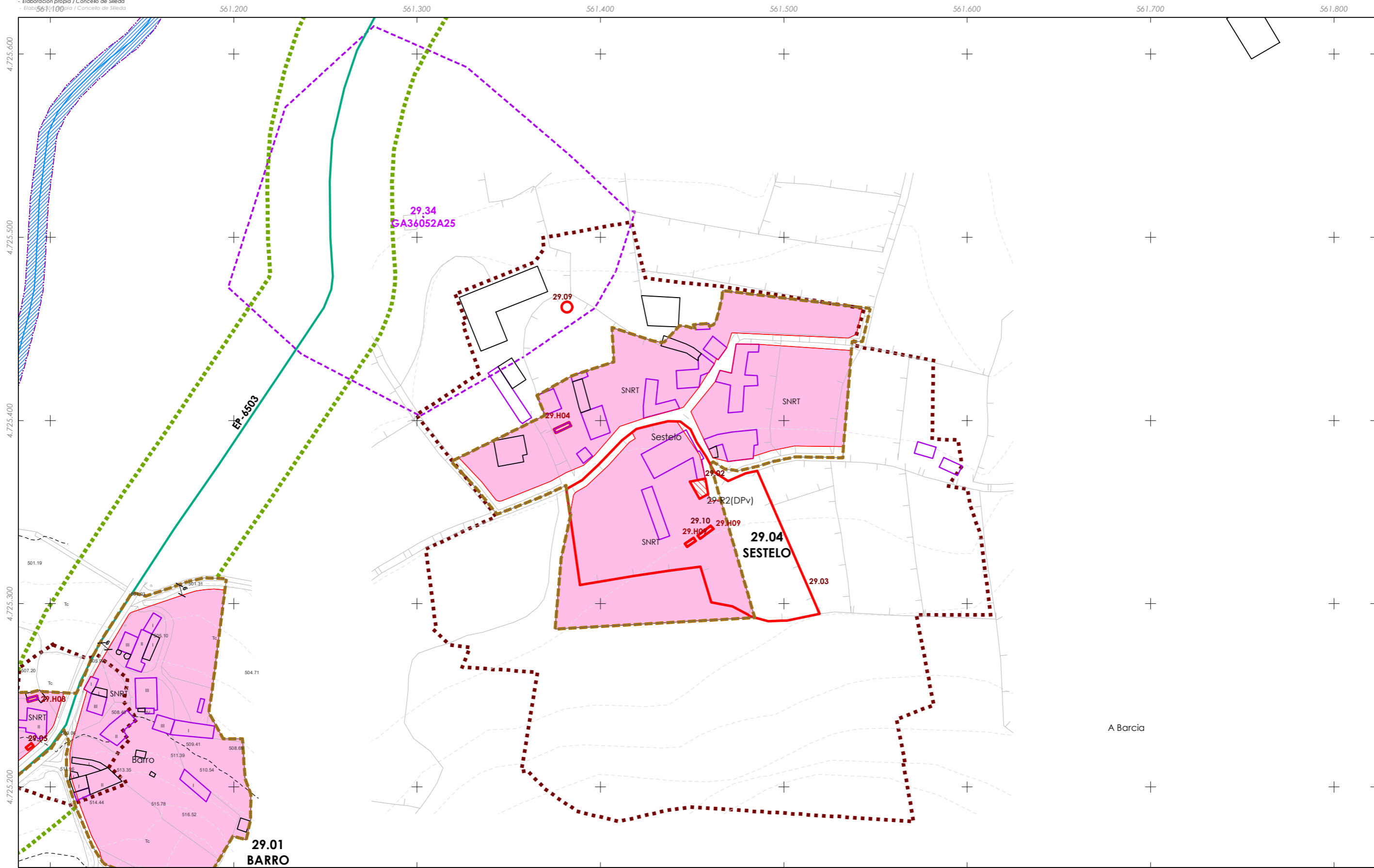
V.10 ORDENACIÓN NÚCLEOS RURAIS

36052\_PXOM\_202207\_AP

Julio 2022    ETRS 89 29N    EPSG: 25829

1:2.000

0 25 50 100 Metros



A Barcia

- CLASIFICACIÓN DO SOLO**
- SOLO URBANO**
- S.U. (Solo Urbano Residencial)
  - API - (Área de Planeamento Incorporado)
- SOLO URBANIZABLE**
- SUD-R (S. Urbanizable Delimitado Residencial)
  - SUD-I (S. Urbanizable Delimitado Industrial)
  - Zona de servidume de protección de cauces

- SOLO DE NÚCLEO RURAL**
- Delimitación de núcleo rural
  - Solo de Núcleo Rural Común
  - Solo de Núcleo Rural Tradicional
  - Edificacións tradicionais
  - Aliñación de edificación
  - Aliñación de viario
  - Liña de cambio de ordenanza

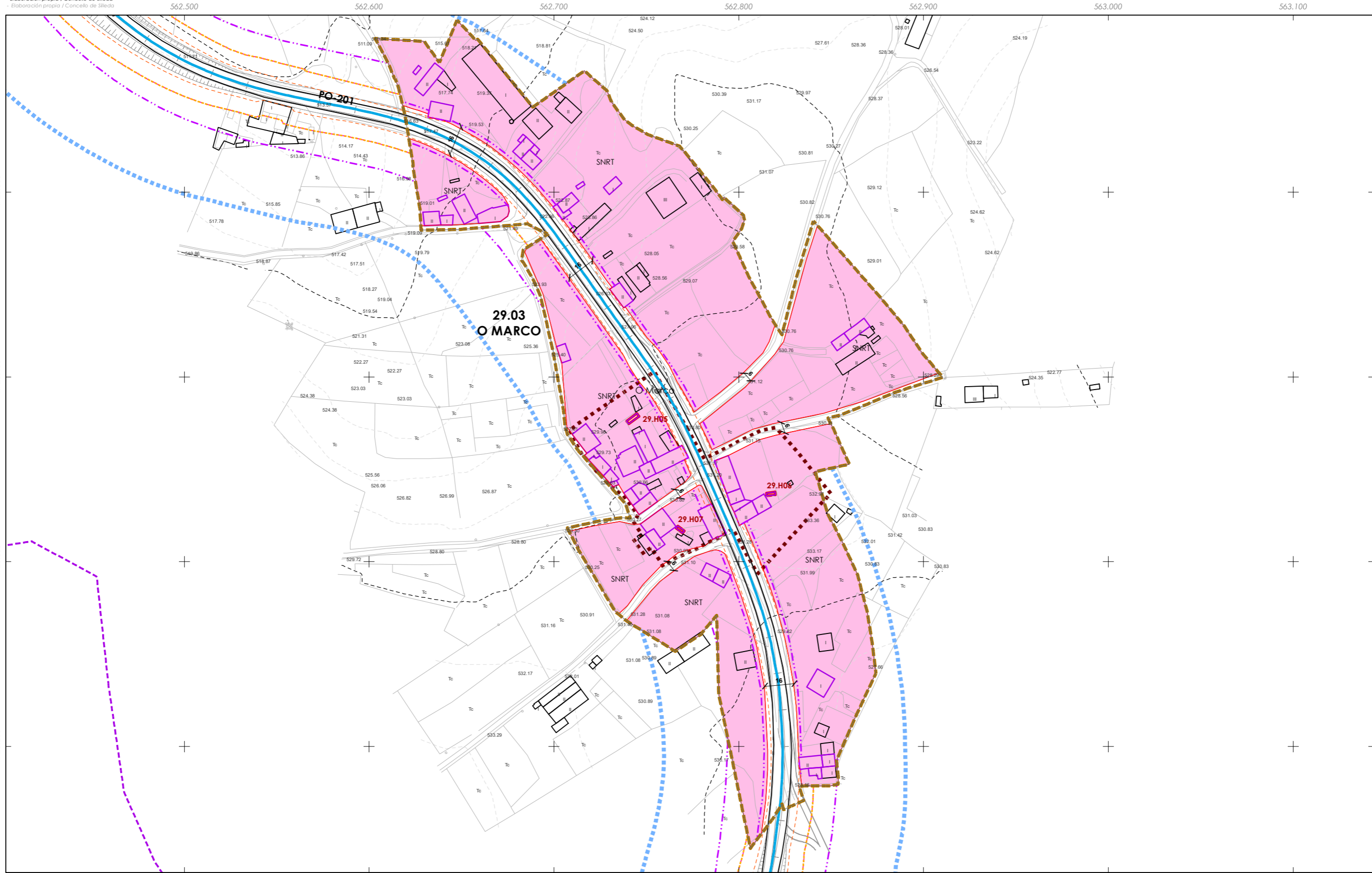
- PATRIMONIO CULTURAL**
- Patrimonio Cultural
  - Contorno de protección
  - API - Área de Protección Integral
  - CPX - Contorno de protección de Xacemento
  - Camiño de Santiago
  - \*\*\* Camiño Real
  - Contorno de protección de vías culturais

- Equipamentos**
- Zonas Verdes / Esp. Libres
  - Equipamentos: AJnº Áreas recreativas, CFnº Campo de festa, CEnº Cemiterio, CAnº Campam. xuvenil, CAriº Camping, Dnº Deportivo, Jnº Xardín, Pnº Parque, Dnº DeportivoRnº Religioso, Enº Escola, SANº Sanitario-Asistencial, MUnº Multiusos, SCnº Sociocultural, MAnº Matadeiro, MDnº Merendeiro
  - Dotacións IC (APAR / ESER)
  - Alieccións de estradas: EST, AUT, DEP, MUN, FFCC, AVE, SNR\_TEMP\_SLL
  - Liña de Dominio Público EST, Liña de Dominio Público AUT, Liña de afectación AUT, Liña de afectación DEP, Liña de afectación EST, Zona de servidume, Liña de afectación FFCC, Zona de Aliección de FFCC



<p>Concello de SILLEDA</p> <p>ALFONSO BOTANA S.L.</p> <p>36052_PXOM_202207_AP</p> <p>Xullo 2022 Julio 2022</p> <p>ETRS 89 29N EPSG: 25829</p> <p>1:2.000</p>	<p><b>CONCELLO DE SILLEDA (PONTEVEDRA)</b></p> <p>AYUNTAMIENTO DE SILLEDA (PONTEVEDRA)</p> <p><b>PLAN XERAL DE ORDENACIÓN MUNICIPAL</b></p> <p>PLAN XERAL DE ORDENACIÓN MUNICIPAL</p> <p><b>Alfonso Botana S.L.</b></p> <p>Aprobación Provisional e Definitiva</p> <p><b>V. PLANOS DE ORDENACIÓN</b></p> <p>V. PLANOS DE ORDENACIÓN</p> <p><b>V.10 ORDENACIÓN NÚCLEOS RURAIS</b></p>
	<p>0 25 50 100 Metros</p>

00.00 nº de catálogo GA36021000 código xacemento  
 00.00 nº de catálogo



**CLASIFICACIÓN DO SOLO**

**SOLO URBANO**

- S.U. (Solo Urbano Residencial)
- API- (Área de Planeamento Incorporado)

**SOLO URBANIZABLE**

- SUD-R (S. Urbanizable Delimitado Residencial)
- SUD-I (S. Urbanizable Delimitado Industrial)
- Zona de servidume de protección de cauces

**SOLO DE NÚCLEO RURAL**

- Delimitación de núcleo rural
- Solo de Núcleo Rural Común
- Solo de Núcleo Rural Tradicional
- Edificacions tradicionais
- Aliñación de edificación
- Aliñación de viario
- Liña de cambio de ordenanza

**PATRIMONIO CULTURAL**

- Patrimonio Cultural
- Contorno de protección
- API - Área de Protección Integral
- CPX - Contorno de protección de Xacemento
- Camiño de Santiago
- \*\*\* Camiño Real
- Contorno de protección de vías culturais

**Equipamentos**

- Zonas Verdes / Esp. Libres
- Dotacións IC (APAR / ESER)

**Alcacións de estradas**

- EST (ESTRADA)
- AUT (AUTOSTRADA)
- DEP (DEVIACIÓN)
- MUN (MUNICIPAL)
- FFCC (FERROVIARIAS)
- AVE (AVE)
- SNR\_TEMP\_SLL (SOLAR TEMPORAL SILLAS)

**Alcacións de servidumes**

- Liña de Dominio Público EST
- Liña de Dominio Público AUT
- Liña de afectación AUT
- Liña de afectación DEP
- Liña de afectación EST
- Liña de afectación FFCC
- Zona de servidume
- Zona de Alcación de FFCC

**048/193**

**GRÁFICO DE FOLLAS DE HOJAS**

**P16**

**Concello de SILLEDA**

**ALFONSO BOTANA**

36052\_PXOM\_202207\_AP

Julio 2022 ETRS 89 29N  
 Julio 2022 EPSG: 25829

1:2.000

**CONCELLO DE SILLEDA (PONTEVEDRA)**

AYUNTAMIENTO DE SILLEDA (PONTEVEDRA)

**PLAN XERAL DE ORDENACIÓN MUNICIPAL**

PLAN XERAL DE ORDENACIÓN MUNICIPAL

**Alfonso Botana S.L.**

**Aprobación Provisional e Definitiva**

**V. PLANOS DE ORDENACIÓN**

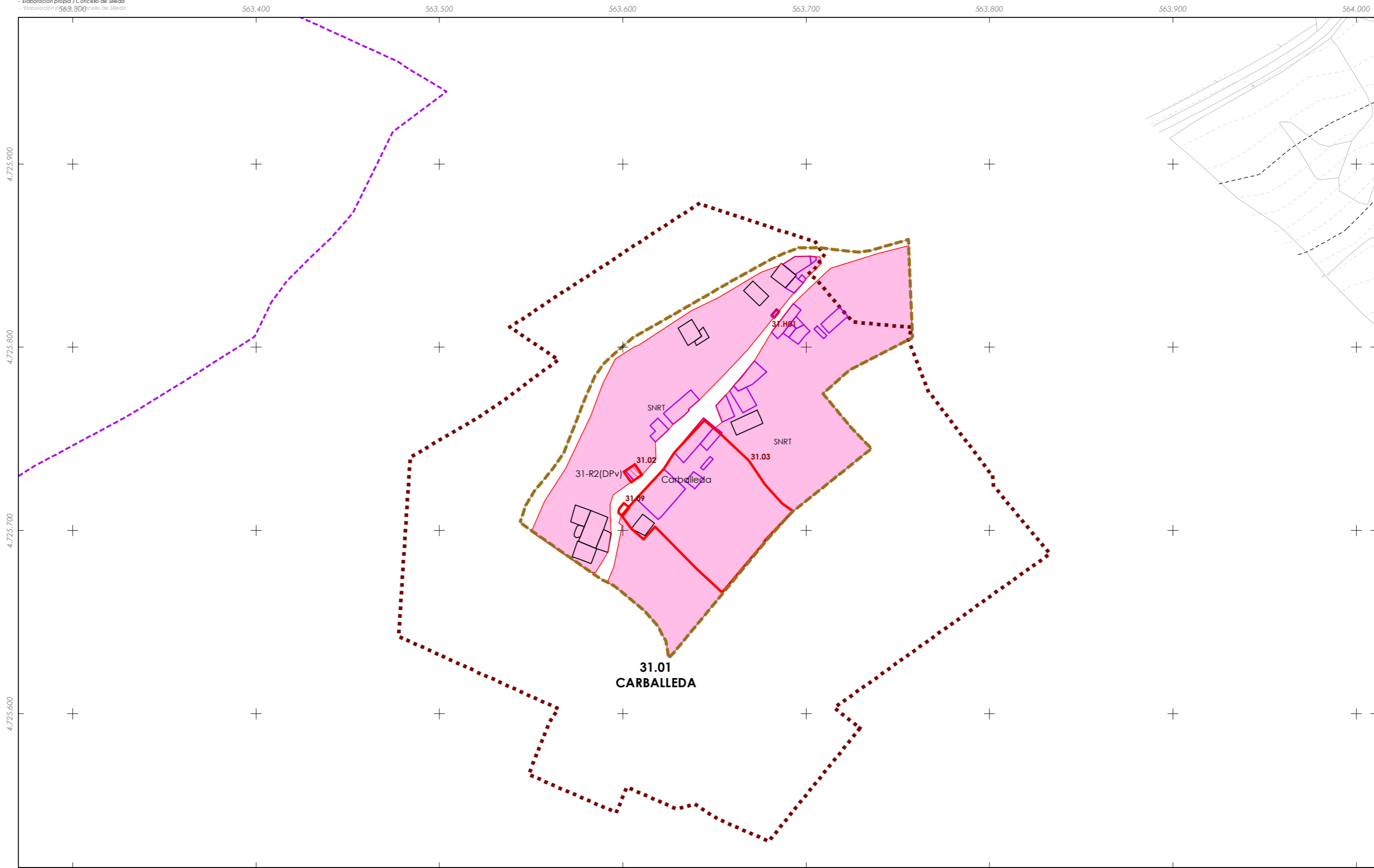
V. PLANOS DE ORDENACIÓN

**V.10 ORDENACIÓN NÚCLEOS RURAIS**

0 25 50 100 Metros

00.00 nº de catálogo GA36021000 código xacemento  
 00.00 nº de catálogo





**CLASIFICACIÓN DO SOLO**

**SOLO URBANO**

- S.U. (Solo Urbano Residencial)
- API- (Área de Planeamento Incorporado)

**SOLO URBANIZABLE**

- SUD-R (S. Urbanizable Delimitado Residencial)
- SUD-I (S. Urbanizable Delimitado Industrial)
- Zona de servidume de protección de cauces

**SOLO DE NÚCLEO RURAL**

- Delimitación de núcleo rural
- Solo de Núcleo Rural Común
- Solo de Núcleo Rural Tradicional
- Edificacións tradicionais
- Aliñación de edificación
- Aliñación de viario
- Liña de cambio de ordenanza

**PATRIMONIO CULTURAL**

- Patrimonio Cultural
- Contorno de protección
- API - Área de Protección Integral
- CPX - Contorno de protección de Xacemento
- Camiño de Santiago
- \*\*\* Camiño Real
- Contorno de protección de vías culturais

00.00 nº de catálogo    GA36021000 código xacemento  
 00.00 nº de catálogo

**Equipamentos**

- Zonas Verdes / Esp. Libres
- Equipamentos
- Dotacións IC (APAR / ESER)

**Aleccións de estradas**

- EST
- AUT
- DEP
- MUN
- FFCC
- AVE
- SNR\_TEMP\_SLL

**Alíneas**

- Liña de Dominio Público EST
- Liña de Dominio Público AUT
- Liña de afectación AUT
- Liña de afectación DEP
- Liña lím. de Edificación FFCC
- Zona de servidume
- Liña de afectación EST
- Zona de Alección de FFCC



**049/193**

Concello de SILLEDA

**ALFONSO BOTANA**

36052\_PXOM\_202207\_AP

Julio 2022    ETRS 89 29N  
 Julio 2022    EPSG: 25829

1:2.000

**CONCELLO DE SILLEDA (PONTEVEDRA)**

AYUNTAMIENTO DE SILLEDA (PONTEVEDRA)

**PLAN XERAL DE ORDENACIÓN MUNICIPAL**

PLAN XERAL DE ORDENACIÓN MUNICIPAL

**Alfonso Botana S.L.**

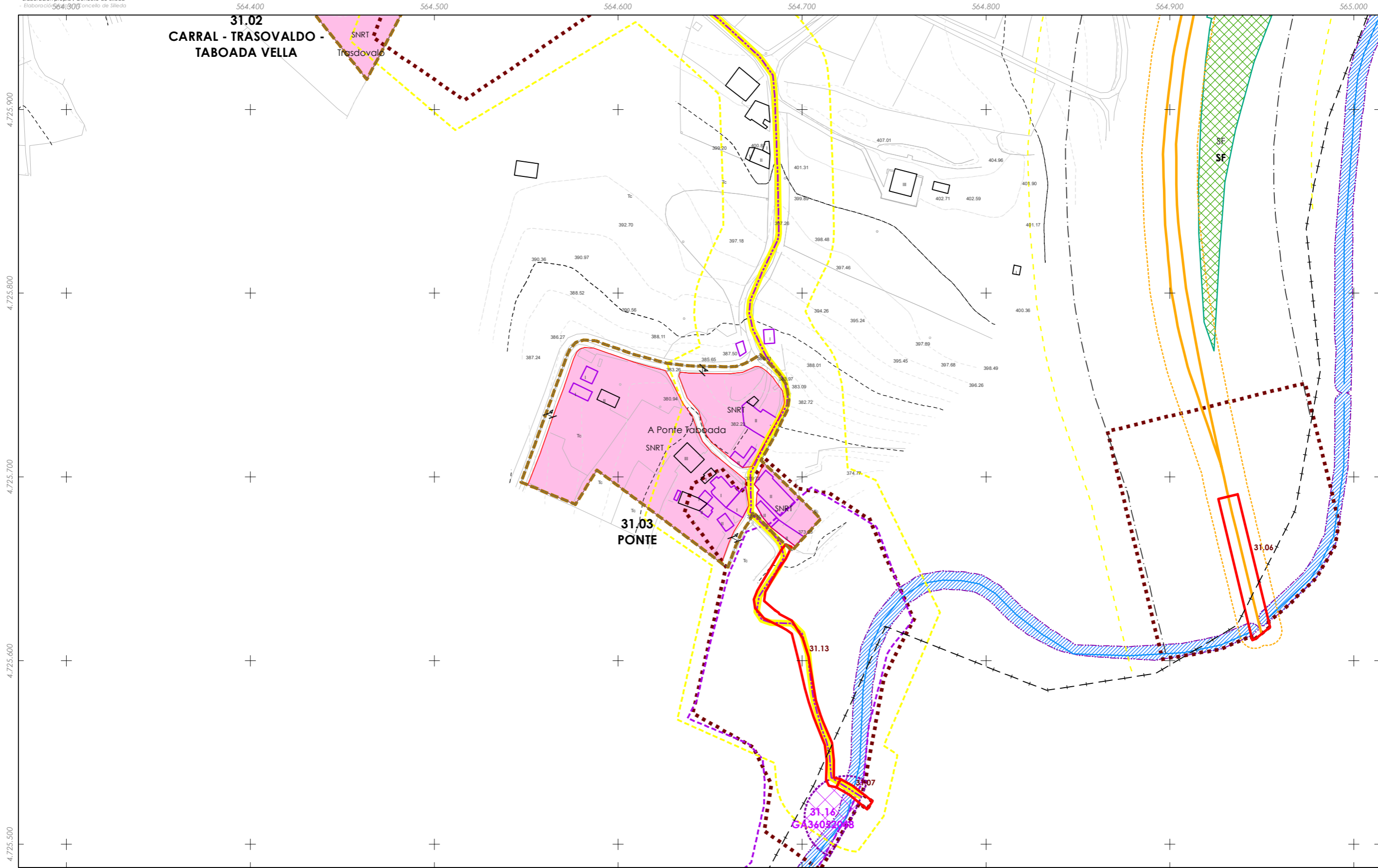
Aprobación Provisional e Definitiva

**V. PLANOS DE ORDENACIÓN**

V. PLANOS DE ORDENACIÓN

**V.10 ORDENACIÓN NÚCLEOS RURAIS**

0 25 50 100 Metros



**CLASIFICACIÓN DO SOLO**

**SOLO URBANO**

- S.U. (Solo Urbano Residencial)
- API- (Área de Planeamento Incorporado)

**SOLO URBANIZABLE**

- SUD-R (S. Urbanizable Delimitado Residencial)
- SUD-I (S. Urbanizable Delimitado Industrial)
- Zona de servidume de protección de cauces

**SOLO DE NÚCLEO RURAL**

- Delimitación de núcleo rural
- Solo de Núcleo Rural Común
- Solo de Núcleo Rural Tradicional
- Edificacions tradicionais
- Aliñación de edificación
- Aliñación de viario
- Liña de cambio de ordenanza

**PATRIMONIO CULTURAL**

- Patrimonio Cultural
- Contorno de protección
- API - Área de Protección Integral
- CPX - Contorno de protección de Xacemento
- Camiño de Santiago
- \*\*\* Camiño Real
- Contorno de protección de vías culturais

**Equipamentos**

- Zonas Verdes / Esp. Libres
- Dotacións IC (APAR / ESER)

**Aleccións de estradas**

- EST (Existent)
- AUT (Autovía)
- DEP (Deposición)
- MUN (Municipal)
- FFCC (Ferrocarril)
- AVE (Alta Velocidade)
- SNR\_TEMP\_SLL (Sistema de Novas Rutas de Tránsito)

**Áreas recreativas**

- AJnº Áreas recreativas
- CFnº Campo de festa
- CEnº Cemiterio
- Cnº Campam. xuvenil
- CAnº Camping
- Dnº Deportivo
- Jnº Xardín
- Pnº Parque
- Dnº DeportivoRnº Relixioso
- Enº Escola
- MUnº Multiusos
- MDnº Merendeiro
- SAAnº Sanitario-Asistencial
- SCnº Sociocultural
- MANº Matadeiro

**Liñas de Alección**

- Liña de Alección EST
- Liña de Alección AUT
- Liña de Alección DEP
- Liña de Alección MUN
- Liña de Alección FFCC
- Liña de Alección AVE
- Liña de Alección SNR\_TEMP\_SLL

**050/193**

**GRÁFICO DE FOLLAS GRÁFICO DE HOJAS**

**P20**

**Concello de SILLED A**

**ALFONSO BOTANA**

36052\_PXOM\_202207\_AP

Julio 2022

ETRS 89 29N  
EPSG: 25829

1:2.000

**CONCELLO DE SILLED A (PONTEVEDRA)**

AYUNTAMIENTO DE SILLED A (PONTEVEDRA)

**PLAN XERAL DE ORDENACIÓN MUNICIPAL**

PLAN XERAL DE ORDENACIÓN MUNICIPAL

**Alfonso Botana S.L.**

**Aprobación Provisional e Definitiva**

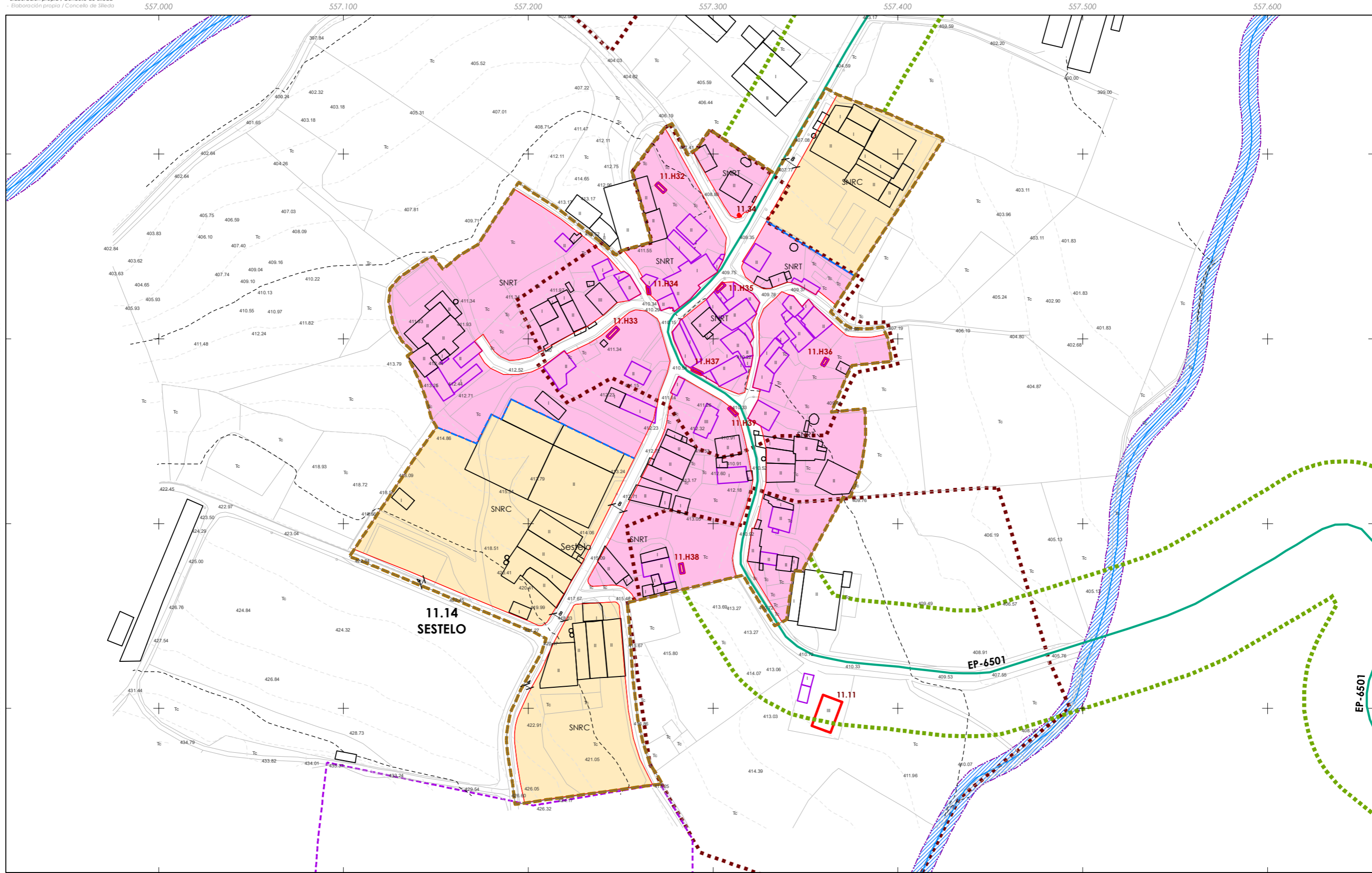
**V. PLANOS DE ORDENACIÓN**

V. PLANOS DE ORDENACIÓN

**V.10 ORDENACIÓN NÚCLEOS RURAIS**

0 25 50 100 Metros

00.00 nº de catálogo GA36021000 código xacemento 00.00 nº de catálogo



**SOLO DE NÚCLEO RURAL**

- Delimitación de núcleo rural
- Solo de Núcleo Rural Común
- Solo de Núcleo Rural Tradicional
- Edificacións tradicionais
- Aliñación de edificación
- Aliñación de viario
- Liña de cambio de ordenanza

**PATRIMONIO CULTURAL**

- Patrimonio Cultural
- Contorno de protección
- API - Área de Protección Integral
- CPX - Contorno de protección de Xacemento
- Camiño de Santiago
- \*\*\* Camiño Real
- Contorno de protección de vías culturais

00.00 nº de catálogo GA36021000 código xacemento  
 00.00 nº de catálogo

Equipamentos

Zonas Verdes / Esp. Libres

Dotacións IC (APAR / ESER)

AJnº Áreas recreativas Jnº Xardín MDnº Merendeiro  
 CFnº Campo de festa Pnº Parque  
 CEºnº Cemiterio Dnº DeportivoRnº Religioso  
 Cnº Campam. xuvenil Enº Escola SANº Sanitario-Asistencial  
 CAºnº Camping MUºnº Multilugos SCºnº Sociocultural  
 Dnº Deportivo MAºnº Matadeiro

Aleccións de estradas: EST AUT DEP MUN FFCC AVE  
 SNR\_TEMP\_SLL

Calzada Liña de Dominio Público EST Liña de afección AUT Dominio Público de Ferrocarrís  
 Liña límite de edif. Liña de Dominio Público AUT Liña de afección DEP Liña lím. de Edificación FFCC  
 Zona de servidume Liña de afección EST Zona de Alección de FFCC



Concello de SILLEDA

ALFONSO BOTANA

36052\_PXOM\_202207\_AP

Julio 2022 ETRS 89 29N  
 Julio 2022 EPSG: 25829

1:2.000

CONCELLO DE SILLEDA (PONTEVEDRA)

AYUNTAMIENTO DE SILLEDA (PONTEVEDRA)

PLAN XERAL DE ORDENACIÓN MUNICIPAL

PLAN XERAL DE ORDENACIÓN MUNICIPAL

Alfonso Botana S.L.

Aprobación Provisional e Definitiva

V. PLANOS DE ORDENACIÓN

V. PLANOS DE ORDENACIÓN

V.10 ORDENACIÓN NÚCLEOS RURAIS

0 25 50 100 Metros

**CLASIFICACIÓN DO SOLO**

**SOLO URBANO**

- S.U. (Solo Urbano Residencial)
- API- (Área de Planeamento Incorporado)

**SOLO URBANIZABLE**

- SUD-R (S. Urbanizable Delimitado Residencial)
- SUD-I (S. Urbanizable Delimitado Industrial)

- Zona de servidume de protección de cauces

**SOLO DE NÚCLEO RURAL**

- Delimitación de núcleo rural
- Solo de Núcleo Rural Común
- Solo de Núcleo Rural Tradicional
- Edificacions tradicionais

- Aliñación de edificación
- Aliñación de viario
- Liña de cambio de ordenanza

**PATRIMONIO CULTURAL**

- Patrimonio Cultural
- Contorno de protección
- API - Área de Protección Integral
- CPX - Contorno de protección de Xacemento
- Camiño de Santiago
- \*\*\* Camiño Real
- Contorno de protección de vías culturais

00.00 nº de catálogo GA36021000 código xacemento  
 00.00 nº de catálogo

**Equipamentos**

- Zonas Verdes / Esp. Libres
- Aln<sup>o</sup> Áreas recreativas
- CFn<sup>o</sup> Campo de festa
- CE<sup>o</sup> Cemiterio
- Cn<sup>o</sup> Campam. xuvenil
- CA<sup>o</sup> Camping
- Dn<sup>o</sup> Deportivo
- Jn<sup>o</sup> Xardín
- Pn<sup>o</sup> Parque
- Dn<sup>o</sup> DeportivoRn<sup>o</sup> Religioso
- En<sup>o</sup> Escola
- MUn<sup>o</sup> Mullidos
- MA<sup>o</sup> Matadoiro
- MDn<sup>o</sup> Merendeiro
- SA<sup>o</sup> Sanitario-Asistencial
- SC<sup>o</sup> Sociocultural

- Alieccións de estradas: EST, AUT, DEP, MUN, FFCC, AVE
- SNR\_TEMP\_SLL
- Calzada
- Liña de Dominio Público EST
- Liña de Dominio Público AUT
- Zona de servidume
- Liña de afección AUT
- Liña de afección DEP
- Liña de afección EST
- Dominio Público de Ferrocarril
- Liña lím. de Edificación FFCC
- Zona de Aliección de FFCC

**Dotacións IC (APAR / ESER)**



**052/193**

**GRÁFICO DE FOLLAS GRÁFICO DE HOJAS**

**Q11**

Concello de SILLEDA

**ALFONSO BOTANA**

36052\_PXOM\_202207\_AP

Julio 2022 ETRS 89 29N  
 Julio 2022 EPSG: 25829

1:2.000

**CONCELLO DE SILLEDA (PONTEVEDRA)**

AYUNTAMIENTO DE SILLEDA (PONTEVEDRA)

**PLAN XERAL DE ORDENACIÓN MUNICIPAL**

PLAN XERAL DE ORDENACIÓN MUNICIPAL

**Alfonso Botana S.L.**

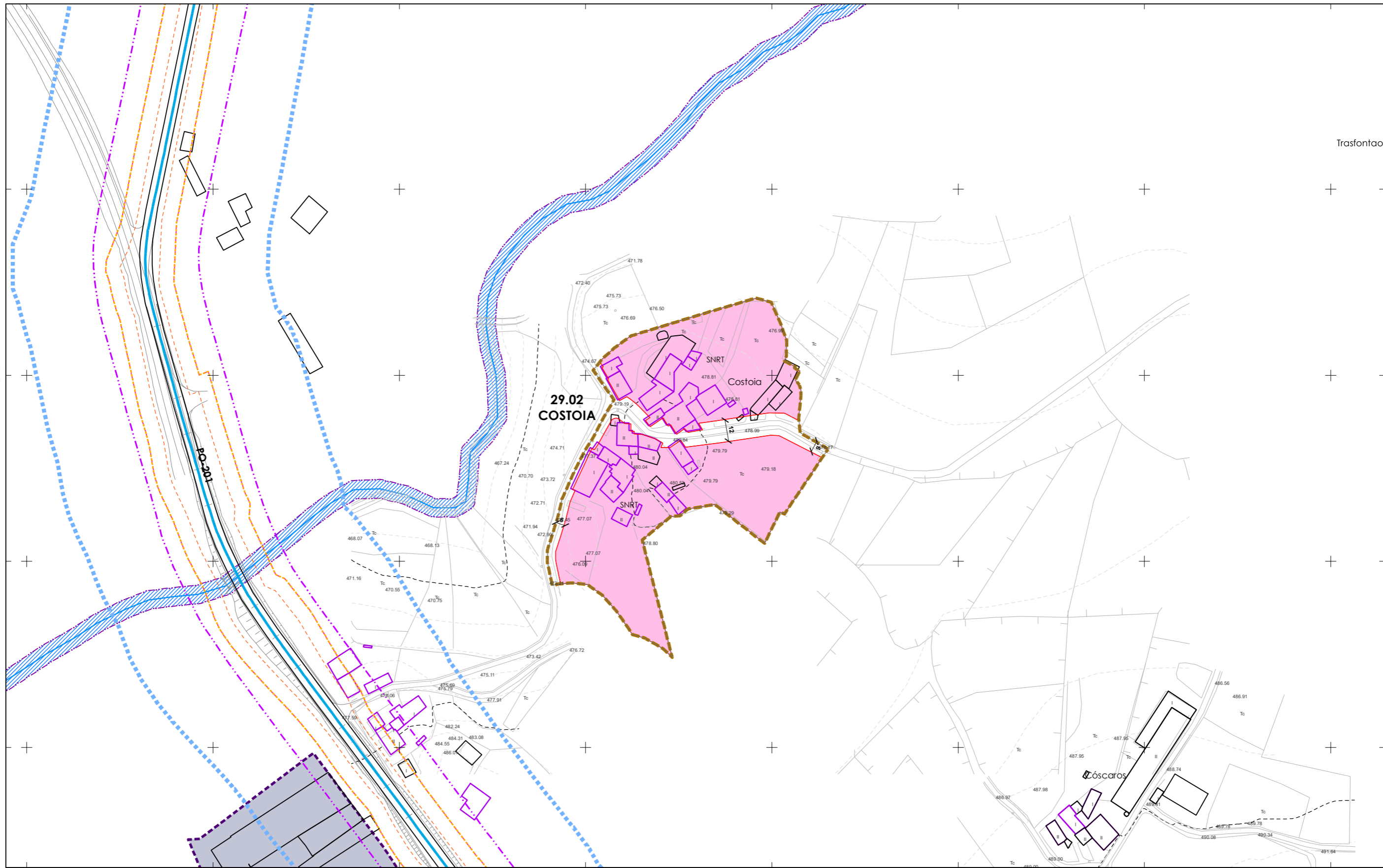
Aprobación Provisional e Definitiva

**V. PLANOS DE ORDENACIÓN**

V. PLANOS DE ORDENACIÓN

**V.10 ORDENACIÓN NÚCLEOS RURAIS**

0 25 50 100 Metros



**CLASIFICACIÓN DO SOLO**

**SOLO URBANO**

- S.U. (Solo Urbano Residencial)
- API - (Área de Planeamento Incorporado)

**SOLO URBANIZABLE**

- SUD-R (S. Urbanizable Delimitado Residencial)
- SUD-I (S. Urbanizable Delimitado Industrial)
- Zona de servidume de protección de cauces

**SOLO DE NÚCLEO RURAL**

- Delimitación de núcleo rural
- Solo de Núcleo Rural Común
- Solo de Núcleo Rural Tradicional
- Edificacions tradicionais
- Aliñación de edificación
- Aliñación de viario
- Liña de cambio de ordenanza

**PATRIMONIO CULTURAL**

- Patrimonio Cultural
- Contorno de protección
- API - Área de Protección Integral
- CPX - Contorno de protección de Xacemento
- Camiño de Santiago
- \*\*\* Camiño Real
- Contorno de protección de vías culturais

**Equipamentos**

- Zonas Verdes / Esp. Libres
- Equipamentos
- Dotacións IC (APAR / ESER)

**Ablecións de estradas**

- EST (Estación)
- AUT (Autopista)
- DEP (Deposición)
- MUN (Municipal)
- FFCC (Ferrocarril)
- AVE (Alta Velocidade)
- SNR\_TEMP\_SLL

**053/193**

**GRÁFICO DE FOLLAS GRÁFICO DE HOJAS**

**Q15**

**CONCELLO DE SILLEDIA (PONTEVEDRA)**

AYUNTAMIENTO DE SILLEDIA (PONTEVEDRA)

**PLAN XERAL DE ORDENACIÓN MUNICIPAL**

PLAN XERAL DE ORDENACIÓN MUNICIPAL

**Alfonso Botana S.L.**

Aprobación Provisional e Definitiva

**V. PLANOS DE ORDENACIÓN**

V. PLANOS DE ORDENACIÓN

**V.10 ORDENACIÓN NÚCLEOS RURAIS**

36052\_PXOM\_202207\_AP

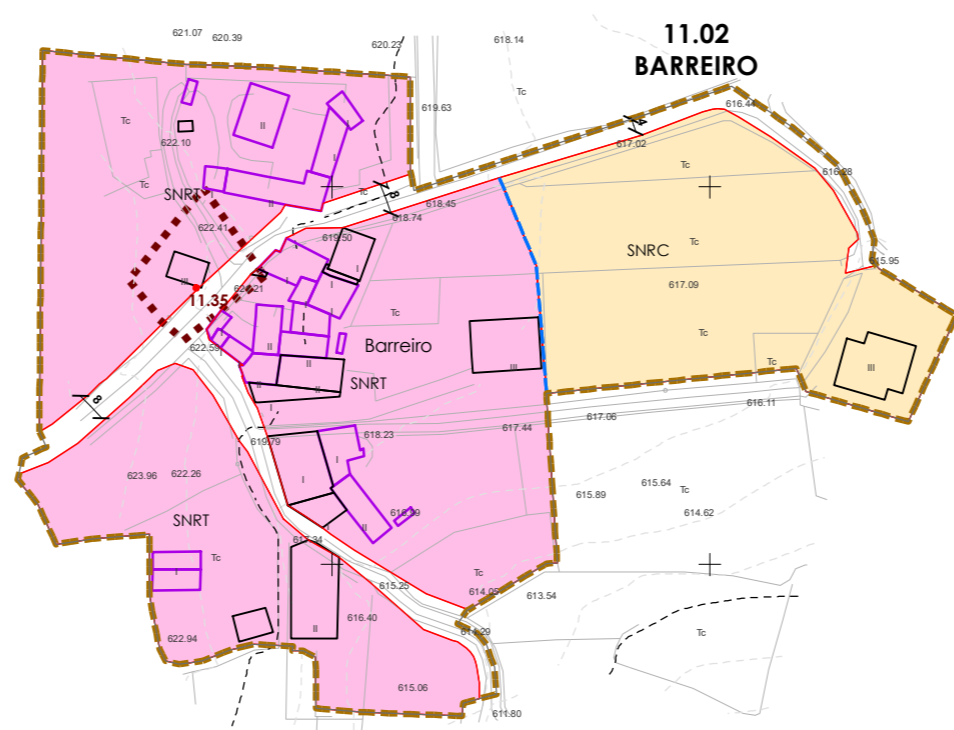
Julio 2022 Julio 2022

ETRS 89 29N EPSG: 25829

1:2.000

0 25 50 100 Metros

Trasfontao



**CLASIFICACIÓN DO SOLO**

**SOLO URBANO**

- S.U. (Solo Urbano Residencial)
- API- (Área de Planeamento Incorporado)

**SOLO URBANIZABLE**

- SUD-R (S. Urbanizable Delimitado Residencial)
- SUD-I (S. Urbanizable Delimitado Industrial)

Zona de servidume de protección de cauces

**SOLO DE NÚCLEO RURAL**

- Delimitación de núcleo rural
- Solo de Núcleo Rural Común
- Solo de Núcleo Rural Tradicional
- Edificaci3ns tradicionais
- Aliñaci3n de edificaci3n
- Aliñaci3n de viario
- Liña de cambio de ordenanza

**PATRIMONIO CULTURAL**

- Patrimonio Cultural
- Contorno de protección
- API - Área de Protección Integral
- CPX - Contorno de protección de Xacemento
- Camiño de Santiago
- \*\*\* Camiño Real
- Contorno de protección de vías culturais

00.00 nº de catálogo GA36021000 código xacemento  
 00.00 nº de catálogo

**Equipamentos**

- Zonas Verdes / Esp. Libres
- Equipamentos
- Dotaci3ns IC (APAR / ESER)

**Aliñaci3ns de estradas**

- EST
- AUT
- DEP
- MUN
- FFCC
- AVE
- SNR\_TEMP\_SLL

Liña de Dominio Público EST  
 Liña de Dominio Público AUT  
 Liña de afectaci3n AUT  
 Liña de afectaci3n DEP  
 Liña lím. de Edificaci3n FFCC  
 Zona de servidume  
 Liña de afectaci3n EST  
 Zona de Afectaci3n de FFCC

**054/193**

**GRÁFICO DE FOLLAS GRÁFICO DE HOJAS**

**R5**

Concello de SILLEDA

**ALFONSO BOTANA**

36052\_PXOM\_202207\_AP

Julio 2022 ETRS 89 29N  
 Julio 2022 EPSG: 25829

1:2.000

**CONCELLO DE SILLEDA (PONTEVEDRA)**

AYUNTAMIENTO DE SILLEDA (PONTEVEDRA)

**PLAN XERAL DE ORDENACIÓN MUNICIPAL**

PLAN XERAL DE ORDENACIÓN MUNICIPAL

**Alfonso Botana S.L.**

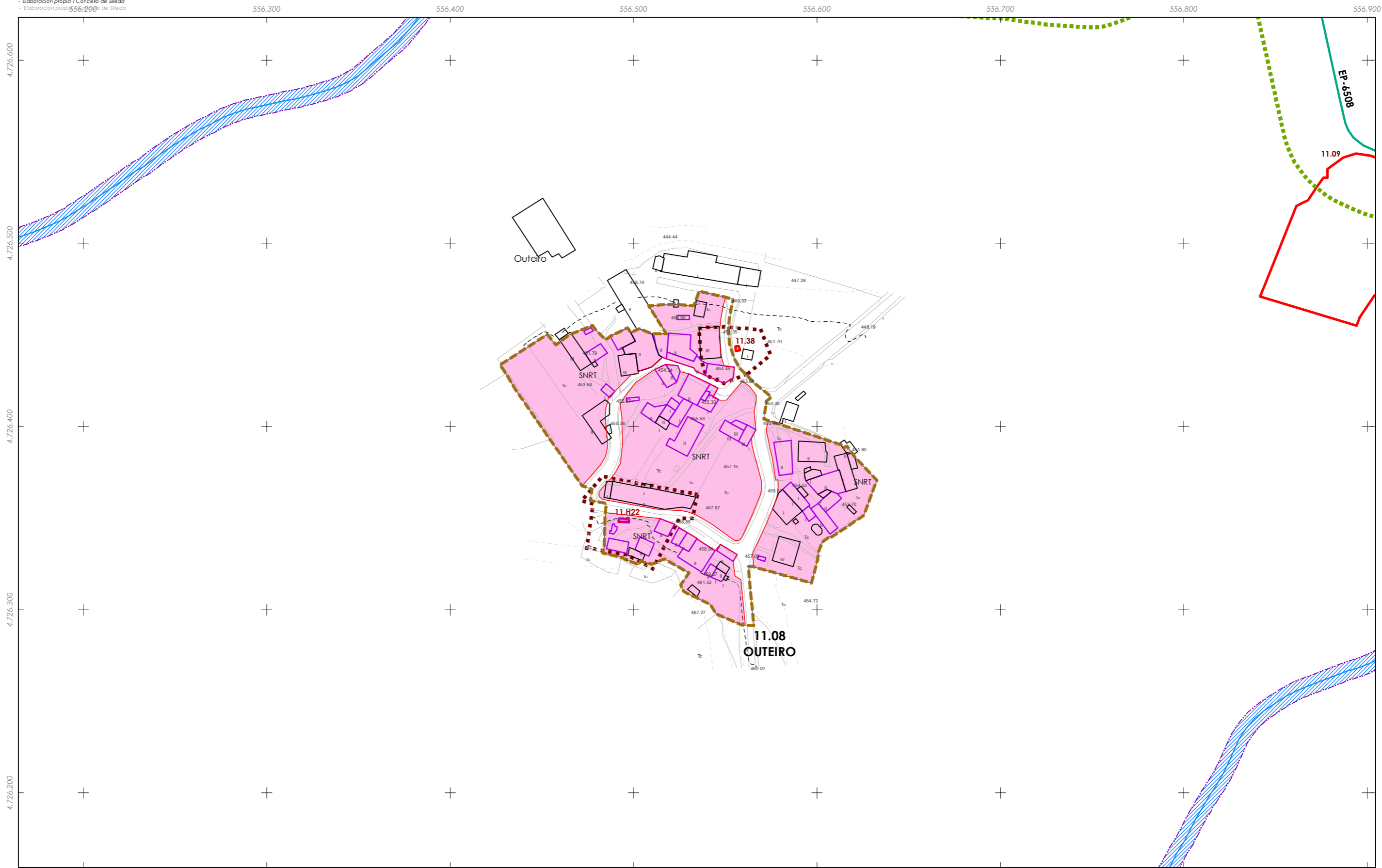
**Aprobación Provisional e Definitiva**

**V. PLANOS DE ORDENACIÓN**

V. PLANOS DE ORDENACIÓN

**V.10 ORDENACIÓN NÚCLEOS RURAIS**

0 25 50 100 Metros

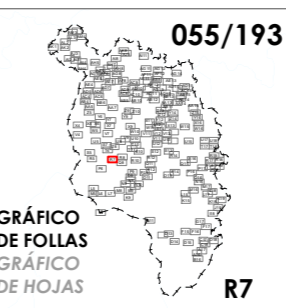


- CLASIFICACIÓN DO SOLO**
- SOLO URBANO**
- S.U. (Solo Urbano Residencial)
  - API- (Área de Planeamento Incorporado)
- SOLO URBANIZABLE**
- SUD-R (S. Urbanizable Delimitado Residencial)
  - SUD-I (S. Urbanizable Delimitado Industrial)
  - Zona de servidume de protección de cauces

- SOLO DE NÚCLEO RURAL**
- Delimitación de núcleo rural
  - Solo de Núcleo Rural Común
  - Solo de Núcleo Rural Tradicional
  - Edificaci3ns tradicionais
  - Aliñaci3n de edificaci3n
  - Aliñaci3n de viario
  - Liña de cambio de ordenanza

- PATRIMONIO CULTURAL**
- Patrimonio Cultural
  - Contorno de protección
  - API - Área de Protección Integral
  - CPX - Contorno de protección de Xacemento
  - Camiño de Santiago
  - \*\*\* Camiño Real
  - Contorno de protección de vías culturais

- Equipamentos
- Zonas Verdes / Esp. Libres
- Dotaci3ns IC (APAR / ESER)
- Alc3cci3ns de estradas: EST, AUT, DEP, MUN, FFCC, AVE, SNR\_TEMP\_SLL
- Liña de Dominio P3blico EST, Liña de afectaci3n AUT, Liña de Dominio P3blico AUT, Liña de afectaci3n DEP, Zona de servidume, Liña de afectaci3n EST



<p><b>Concello de SILLEDA</b></p> <p><b>ALFONSO BOTANA</b></p> <p>36052_PXOM_202207_AP</p> <p>Julio 2022 ETRS 89 29N Julio 2022 EPSG: 25829</p> <p>1:2.000</p>	<p><b>CONCELLO DE SILLEDA (PONTEVEDRA)</b></p> <p>AYUNTAMIENTO DE SILLEDA (PONTEVEDRA)</p> <p><b>PLAN XERAL DE ORDENACIÓN MUNICIPAL</b></p> <p>PLAN XERAL DE ORDENACIÓN MUNICIPAL</p>
	<p><b>Alfonso Botana S.L.</b></p> <p><b>Aprobación Provisional e Definitiva</b></p> <p><b>V. PLANOS DE ORDENACIÓN</b></p> <p>V. PLANOS DE ORDENACIÓN</p> <p><b>V.10 ORDENACIÓN NÚCLEOS RURAIS</b></p>



**CLASIFICACIÓN DO SOLO**

**SOLO URBANO**

- S.U. (Solo Urbano Residencial)
- API- (Área de Planeamento Incorporado)

**SOLO URBANIZABLE**

- SUD-R (S. Urbanizable Delimitado Residencial)
- SUD-I (S. Urbanizable Delimitado Industrial)
- Zona de servidume de protección de cauces

**SOLO DE NÚCLEO RURAL**

- Delimitación de núcleo rural
- Solo de Núcleo Rural Común
- Solo de Núcleo Rural Tradicional
- Edificacions tradicionais
- Aliñación de edificación
- Aliñación de viario
- Liña de cambio de ordenanza

**PATRIMONIO CULTURAL**

- Patrimonio Cultural
- Contorno de protección
- API - Área de Protección Integral
- CPX - Contorno de protección de Xacemento
- Camiño de Santiago
- \*\*\* Camiño Real
- Contorno de protección de vías culturais

00.00 nº de catálogo    GA36021000 código xacemento  
 00.00 nº de catálogo

**Equipamentos**

- Zonas Verdes / Esp. Libres
- Equipamentos
- Dotacións IC (APAR / ESER)

**Alcacións de estradas**

- EST (Existente)
- AUT (Autovía)
- DEP (Deposición)
- MUN (Municipal)
- FFCC (Ferrocarril)
- AVE (Autovía Expressa)
- SNR\_TEMP\_SLL

**Alcacións de servidume**

- Liña de Dominio Público EST
- Liña de Dominio Público AUT
- Liña de Dominio Público DEP
- Liña de Dominio Público FFCC
- Liña de afección AUT
- Liña de afección DEP
- Liña de afección EST
- Dominio Público de Ferrocarrís
- Zona de servidume
- Zona de Alcación de FFCC

**056/193**

**GRÁFICO DE FOLLAS GRÁFICO DE HOJAS**

**R8**

**Concello de SILLEDA**

**ALFONSO BOTANA**

36052\_PXOM\_202207\_AP

Julio 2022    ETRS 89 29N  
 Julio 2022    EPSG: 25829

1:2.000

**CONCELLO DE SILLEDA (PONTEVEDRA)**

AYUNTAMIENTO DE SILLEDA (PONTEVEDRA)

**PLAN XERAL DE ORDENACIÓN MUNICIPAL**

PLAN XERAL DE ORDENACIÓN MUNICIPAL

**Alfonso Botana S.L.**

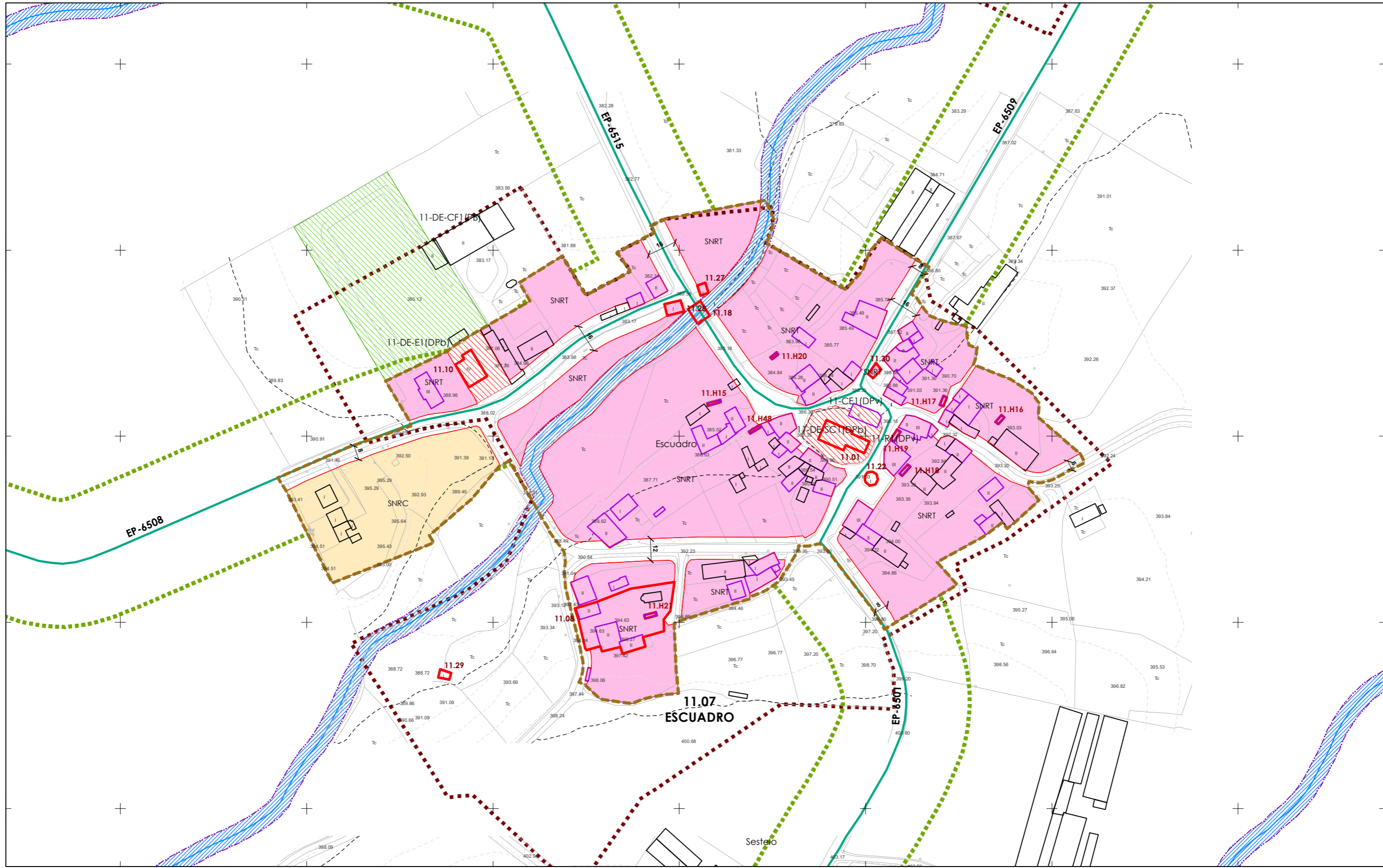
Aprobación Provisional e Definitiva

**V. PLANOS DE ORDENACIÓN**

V. PLANOS DE ORDENACIÓN

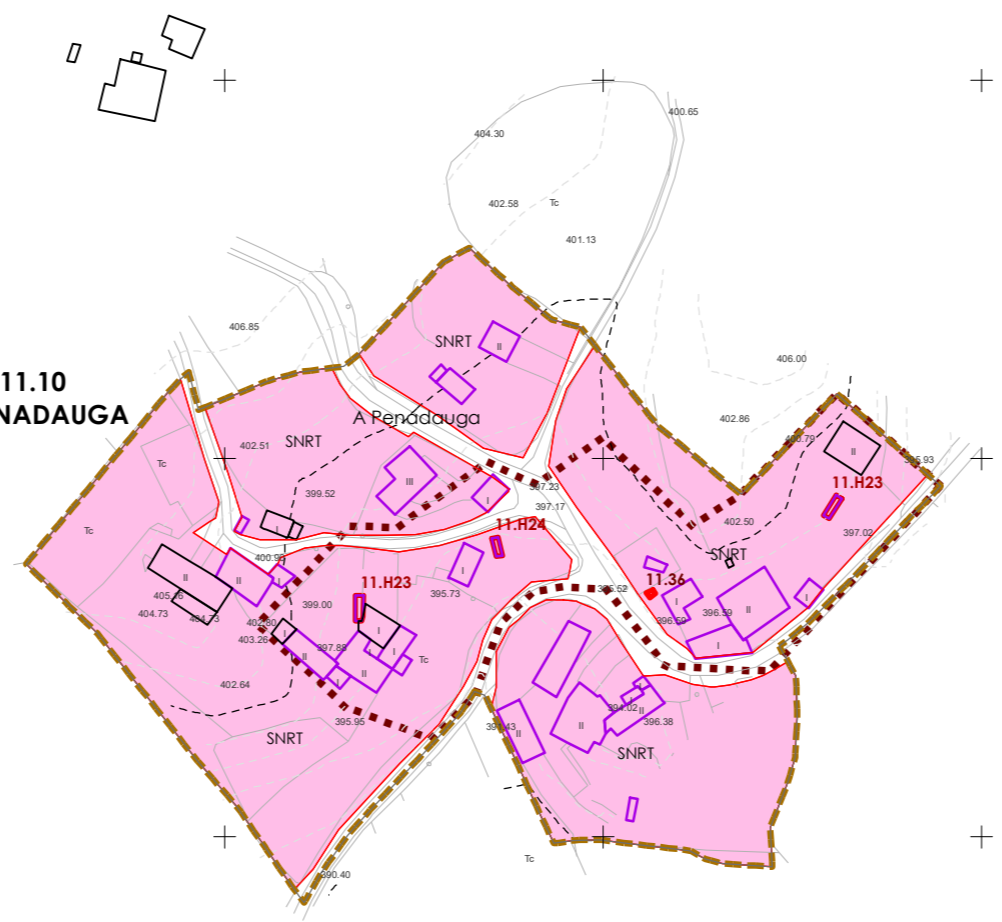
**V.10 ORDENACIÓN NÚCLEOS RURAIS**

0 25 50 100 Metros





**11.10  
A PENADAUGA**



**CLASIFICACIÓN DO SOLO**

**SOLO URBANO**

- S.U. (Solo Urbano Residencial)
- API- (Área de Planeamento Incorporado)

**SOLO URBANIZABLE**

- SUD-R (S. Urbanizable Delimitado Residencial)
- SUD-I (S. Urbanizable Delimitado Industrial)

Zona de servidume de protección de cauces

**SOLO DE NÚCLEO RURAL**

- Delimitación de núcleo rural
- Solo de Núcleo Rural Común
- Solo de Núcleo Rural Tradicional
- Edificiacións tradicionais
- Aliñación de edificación
- Aliñación de viario
- Liña de cambio de ordenanza

**PATRIMONIO CULTURAL**

- Patrimonio Cultural
- Contorno de protección
- API - Área de Protección Integral
- CPX - Contorno de protección de Xacemento
- Camiño de Santiago
- \*\*\* Camiño Real
- Contorno de protección de vías culturais

00.00 nº de catálogo GA36021000 código xacemento  
 00.00 nº de catálogo

**Equipamentos**

- Zonas Verdes / Esp. Libres
- Equipamentos
- Dotacións IC (APAR / ESER)

AJnº Áreas recreativas Jnº Xardín MDnº Merendeiro  
 CFnº Campo de festa Pnº Parque  
 CEñº Cemiterio Dnº DeportivoRnº Religioso  
 Cnº Campam. xuvenil Enº Escola SANº Sanitario-Asistencial  
 CAñº Camping MUnº Multiusos SCñº Sociocultural  
 Dnº Deportivo MANº Matadeiro

Aliñacións de estradas: EST AUT DEP MUN FFCC AVE  
 SNR\_TEMP\_SLL

Calzada Liña de Dominio Público EST Liña de afectación AUT Dominio Público de Ferrocarrís  
 Liña límite de edif. Liña de Dominio Público AUT Liña de afectación DEP Liña lím. de Edificación FCCC  
 Zona de servidume Liña de afectación EST Zona de Afectación de FFCC

**057/193**

**GRÁFICO DE FOLLAS GRÁFICO DE HOJAS R10**

Concello de SILLEDA

**ALFONSO BOTANA**

36052\_PXOM\_202207\_AP

Xullo 2022 ETRS 89 29N  
 Julio 2022 EPSG: 25829

1:2.000

**CONCELLO DE SILLEDA (PONTEVEDRA)**

AYUNTAMIENTO DE SILLEDA (PONTEVEDRA)

**PLAN XERAL DE ORDENACIÓN MUNICIPAL**

PLAN XERAL DE ORDENACIÓN MUNICIPAL

**Alfonso Botana S.L.**

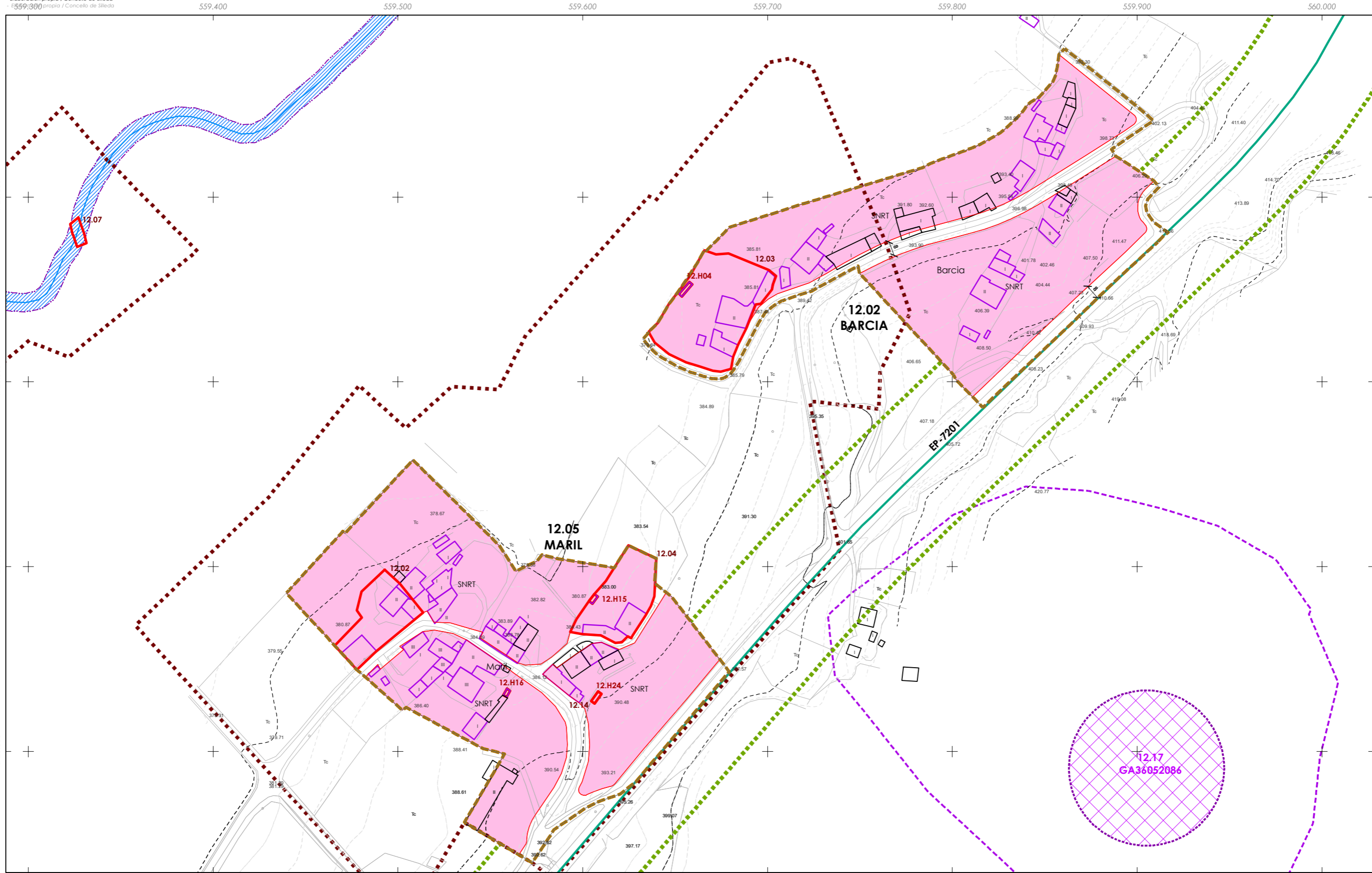
Aprobación Provisional e Definitiva

**V. PLANOS DE ORDENACIÓN**

V. PLANOS DE ORDENACIÓN

**V.10 ORDENACIÓN NÚCLEOS RURAIS**

0 25 50 100 Metros



**CLASIFICACIÓN DO SOLO**

**SOLO URBANO**

- S.U. (Solo Urbano Residencial)
- API- (Área de Planeamento Incorporado)

**SOLO URBANIZABLE**

- SUD-R (S. Urbanizable Delimitado Residencial)
- SUD-I (S. Urbanizable Delimitado Industrial)
- Zona de servidume de protección de cauces

**SOLO DE NÚCLEO RURAL**

- Delimitación de núcleo rural
- Solo de Núcleo Rural Común
- Solo de Núcleo Rural Tradicional
- Edificacións tradicionais
- Aliñación de edificación
- Aliñación de viario
- Liña de cambio de ordenanza

**PATRIMONIO CULTURAL**

- Patrimonio Cultural
- Contorno de protección
- API - Área de Protección Integral
- CPX - Contorno de protección de Xacemento
- Camiño de Santiago
- \*\*\* Camiño Real
- Contorno de protección de vías culturais

**Equipamentos**

- Zonas Verdes / Esp. Libres
- Dotacións IC (APAR / ESER)

**Alcacións de estradas**

- EST (EST)
- AUT (AUT)
- DEP (DEP)
- MUN (MUN)
- FFCC (FFCC)
- AVE (AVE)
- SNR\_TEMP\_SLL (SNR\_TEMP\_SLL)

**Alcacións de estradas**

- Calzada
- Liña de Dominio Público EST
- Liña de Dominio Público AUT
- Liña de Dominio Público DEP
- Liña de Dominio Público FFCC
- Liña de Dominio Público AVE
- Liña de afección AUT
- Liña de afección DEP
- Liña de afección FFCC
- Liña de afección AVE
- Zona de servidume
- Liña de afección EST

**058/193**

**GRÁFICO DE FOLLAS GRÁFICO DE HOJAS**

**R12**

**CONCELLO DE SILLEDA (PONTEVEDRA)**

AYUNTAMIENTO DE SILLEDA (PONTEVEDRA)

**PLAN XERAL DE ORDENACIÓN MUNICIPAL**

PLAN XERAL DE ORDENACIÓN MUNICIPAL

**Alfonso Botana S.L.**

Aprobación Provisional e Definitiva

**V. PLANOS DE ORDENACIÓN**

V. PLANOS DE ORDENACIÓN

**V.10 ORDENACIÓN NÚCLEOS RURAIS**

V.10 ORDENACIÓN NÚCLEOS RURAIS

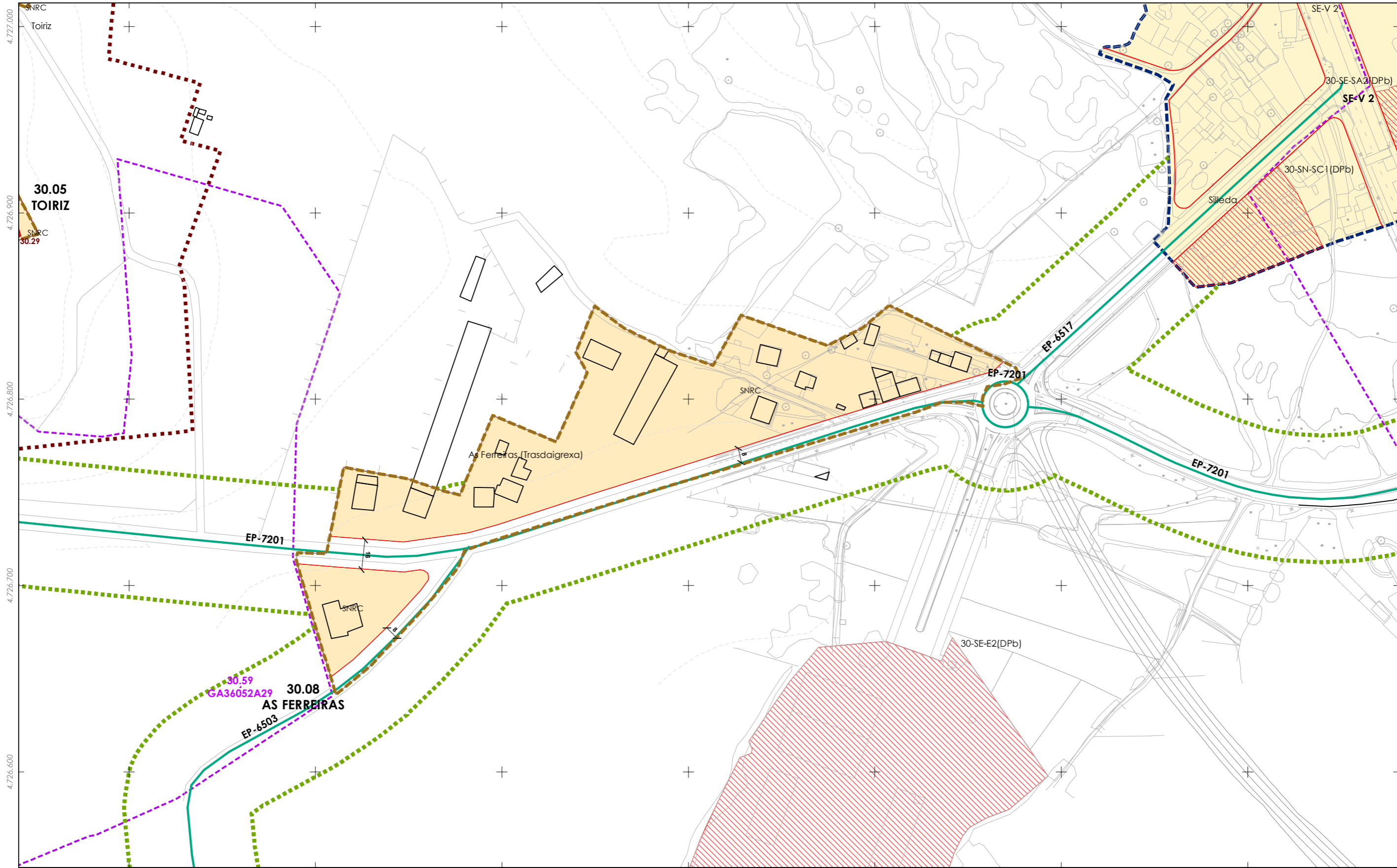
36052\_PXOM\_202207\_AP

Julio 2022 ETRS 89 29N  
 Julio 2022 EPSG: 25829

1:2.000

0 25 50 100 Metros

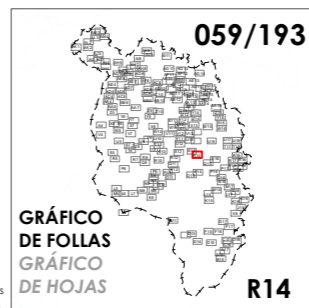
00.00 nº de catálogo GA36021000 código xacemento  
 00.00 nº de catálogo



- SOLO DE NÚCLEO RURAL**
- Delimitación de núcleo rural
  - Solo de Núcleo Rural Común
  - Solo de Núcleo Rural Tradicional
  - Edificacions tradicionais
  - Aliñación de edificación
  - Aliñación de viario
  - Liña de cambio de ordenanza

- PATRIMONIO CULTURAL**
- Patrimonio Cultural
  - Contorno de protección
  - API - Área de Protección Integral
  - CPX - Contorno de protección de Xacemento
  - Camiño de Santiago
  - \*\*\* Camiño Real
  - Contorno de protección de vías culturais
- 00.00 nº de catálogo    GA36021000 código xacemento  
 00.00 nº de catálogo

- Equipamentos
  - Zonas Verdes / Esp. Libres
  - Dotacións IC (APAR / ESER)
- AJnº Áreas recreativas    Jnº Xardín    MDnº Merendeiro  
 CFnº Campo de festa    Pnº Parque  
 CEnº Cemiterio    Dnº DeportivoRnº Religioso  
 Cnº Campam. xuvenil    Enº Escola    SANº Sanitario-Asistencial  
 CAriº Camping    MUnº Multiusos    SCnº Sociocultural  
 Dnº Deportivo    MANº Matadeiro
- Aliñacións de estradas: EST (roxo), AUT (azul), DEP (verde), MUN (naranxa), FFCC (laranja), AVE (amarelo), SNR\_TEMP\_SLL (branco)
- Calzada (negro), Liña de Dominio Público EST (roxo), Liña de afectación AUT (azul), Liña de afectación MUN (naranxa), Liña de afectación FFCC (laranja), Liña de Dominio Público AUT (naranxa), Liña de afectación DEP (verde), Liña de afectación DEP (verde), Liña de Edificación FFCC (laranja), Zona de servidume (roxo), Liña de afectación EST (roxo), Zona de Afectación de FFCC (laranja)



**CONCELLO DE SILLEDA (PONTEVEDRA)**  
 AYUNTAMIENTO DE SILLEDA (PONTEVEDRA)

**PLAN XERAL DE ORDENACIÓN MUNICIPAL**  
 PLAN XERAL DE ORDENACIÓN MUNICIPAL

**Alfonso Botana S.L.**  
 Aprobación Provisional e Definitiva

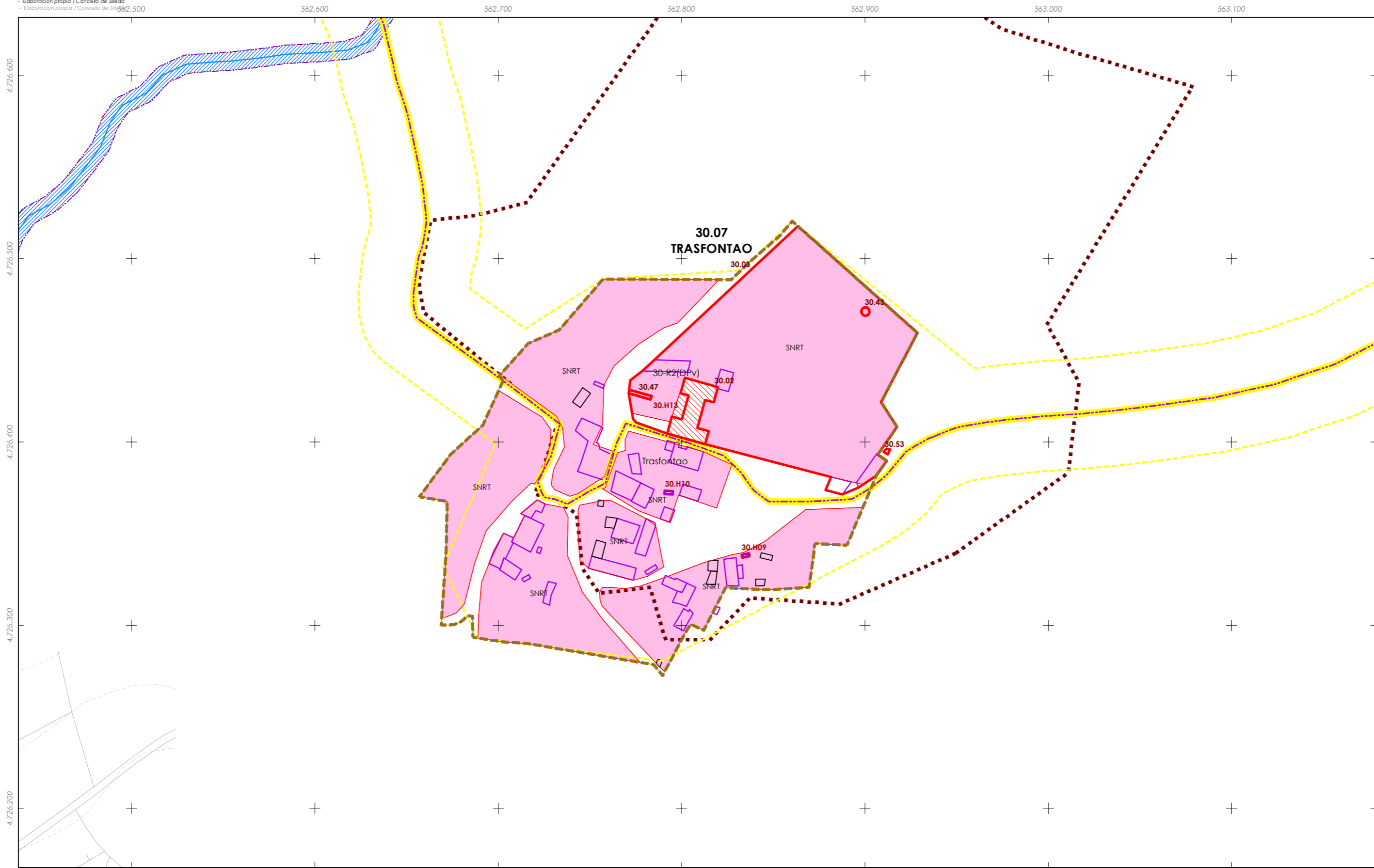
**V. PLANOS DE ORDENACIÓN**  
 V. PLANOS DE ORDENACIÓN

**V.10 ORDENACIÓN NÚCLEOS RURAIS**

36052\_PXOM\_202207\_AP  
 Julio 2022    ETRS 89 29N    EPSG: 25829  
 Julio 2022

1:2.000

0 25 50 100 Metros

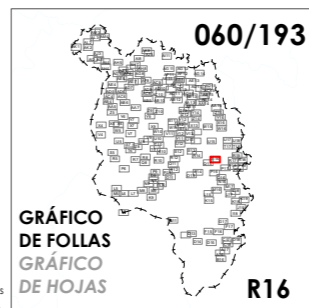


- CLASIFICACIÓN DO SOLO**
- SOLO URBANO**
- S.U. (Solo Urbano Residencial)
  - API- (Área de Planeamento Incorporado)
- SOLO URBANIZABLE**
- SUD-R (S. Urbanizable Delimitado Residencial)
  - SUD-I (S. Urbanizable Delimitado Industrial)
  - Zona de servidume de protección de cauces

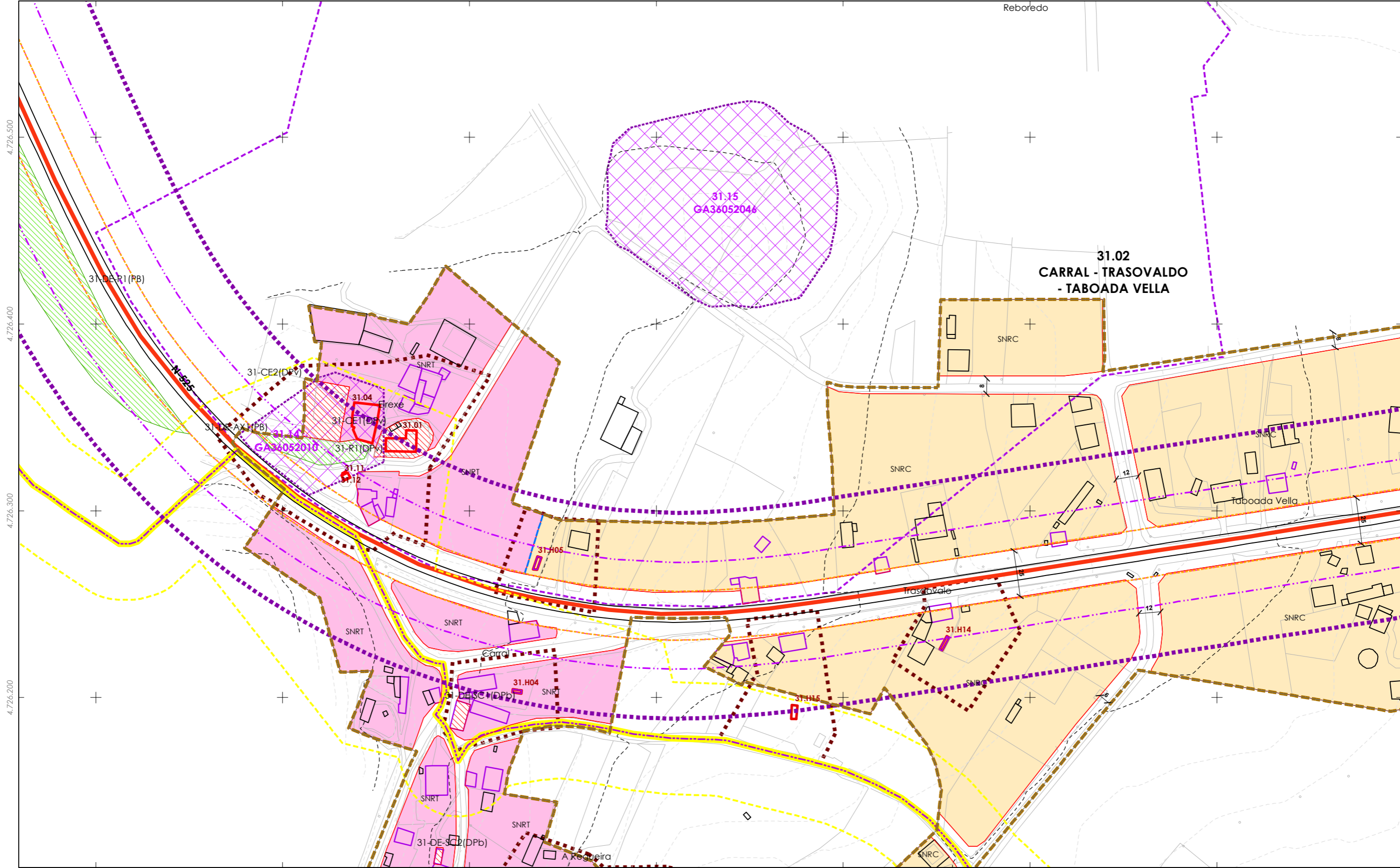
- SOLO DE NÚCLEO RURAL**
- Delimitación de núcleo rural
  - Solo de Núcleo Rural Común
  - Solo de Núcleo Rural Tradicional
  - Edificacións tradicionais
  - Aliñación de edificación
  - Aliñación de viario
  - Liña de cambio de ordenanza

- PATRIMONIO CULTURAL**
- Patrimonio Cultural
  - Contorno de protección
  - API - Área de Protección Integral
  - CPX - Contorno de protección de Xacemento
  - Camiño de Santiago
  - \*\*\* Camiño Real
  - Contorno de protección de vías culturais
- 00.00 nº de catálogo GA36021000 código xacemento  
 00.00 nº de catálogo

- Equipamentos
- Zonas Verdes / Esp. Libres
- Dotacións IC (APAR / ESER)
- Equipamentos: código nº-SE (sistema existente), código nº-SN (sistema novo) [Pv] - Titularidade privada
- AJnº Áreas recreativas, Jnº Xardín, MDnº Merendeiro
- CFnº Campo de festa, Pnº Parque
- CEnº Cemiterio, Dnº DeportivoRnº Religioso
- Cnº Campam. xuvenil, Enº Escola, SANº Sanitario-Asistencial
- CAntº Camping, MUñº Mullidos, SCnº Sociocultural
- Dnº Deportivo, MANº Matadeiro
- Aliñacións de estradas: EST, AUT, DEP, MUN, FFCC, AVE, SNR\_TEMP\_SLL
- Calzada, Liña de Dominio Público EST, Liña de afección AUT, Dominio Público de Ferrocarril
- Liña límite de edif., Liña de Dominio Público AUT, Liña de afección DEP, Liña lím. de Edificación FFCC
- Zona de servidume, Liña de afección EST, Zona de Afección de FFCC



Concello de SILLEDA  ALFONSO BOTANA INGENIEROS DE OBRAS DE ARQUITECTURA	CONCELLO DE SILLEDA (PONTEVEDRA) AYUNTAMIENTO DE SILLEDA (PONTEVEDRA) PLAN XERAL DE ORDENACIÓN MUNICIPAL PLAN XERAL DE ORDENACIÓN MUNICIPAL
	Alfonso Botana S.L. Aprobación Provisional e Definitiva Aprobación Provisional y Definitiva
36052_PXOM_202207_AP Xullo 2022 ETRS 89 29N Julio 2022 EPSG: 25829	V. PLANOS DE ORDENACIÓN V. PLANOS DE ORDENACIÓN V.10 ORDENACIÓN NÚCLEOS RURAIS
1:2.000 	0 25 50 100 Metros



**CLASIFICACIÓN DO SOLO**

**SOLO URBANO**

- S.U. (Solo Urbano Residencial)
- API- (Área de Planeamento Incorporado)

**SOLO URBANIZABLE**

- SUD-R (S. Urbanizable Delimitado Residencial)
- SUD-I (S. Urbanizable Delimitado Industrial)
- Zona de servidume de protección de cauces

**SOLO DE NÚCLEO RURAL**

- Delimitación de núcleo rural
- Solo de Núcleo Rural Común
- Solo de Núcleo Rural Tradicional
- Edificacions tradicionais
- Aliñación de edificación
- Aliñación de viario
- Liña de cambio de ordenanza

**PATRIMONIO CULTURAL**

- Patrimonio Cultural
- Contorno de protección
- API - Área de Protección Integral
- CPX - Contorno de protección de Xacemento
- Camiño de Santiago
- \*\*\* Camiño Real
- Contorno de protección de vías culturais

**Equipamentos**

- Zonas Verdes / Esp. Libres
- Equipamentos: AUn°, CFn°, CEñ°, Cn°, CAñ°, Dn°, Jn°, Xardín, MDn°, Pn°, Dñ°, En°, MUñ°, MAñ°, SAN°, Relixioso, Sanitario-Asistencial, Sociocultural, Matadeiro
- Dotacións IC (APAR / ESER)
- Alieccións de estradas: EST, AUT, DEP, MUN, FFCC, AVE, SNR\_TEMP\_SLL
- Liña de Dominio Público EST, Liña de Dominio Público AUT, Liña de afección AUT, Liña de afección DEP, Liña de afección EST
- Liña lím. de Edificación FFCC, Liña lím. de Edificación FCCC, Zona de servidume, Zona de Aliección de FFCC

**061/193**

**GRÁFICO DE FOLLAS GRÁFICO DE HOJAS**

**R17**

Concello de SILLEDA

**ALFONSO BOTANA**

36052\_PXOM\_202207\_AP

Julio 2022 ETRS 89 29N  
 Julio 2022 EPSG: 25829

1:2.000

**CONCELLO DE SILLEDA (PONTEVEDRA)**

AYUNTAMIENTO DE SILLEDA (PONTEVEDRA)

**PLAN XERAL DE ORDENACIÓN MUNICIPAL**

PLAN XERAL DE ORDENACIÓN MUNICIPAL

**Alfonso Botana S.L.**

Aprobación Provisional e Definitiva

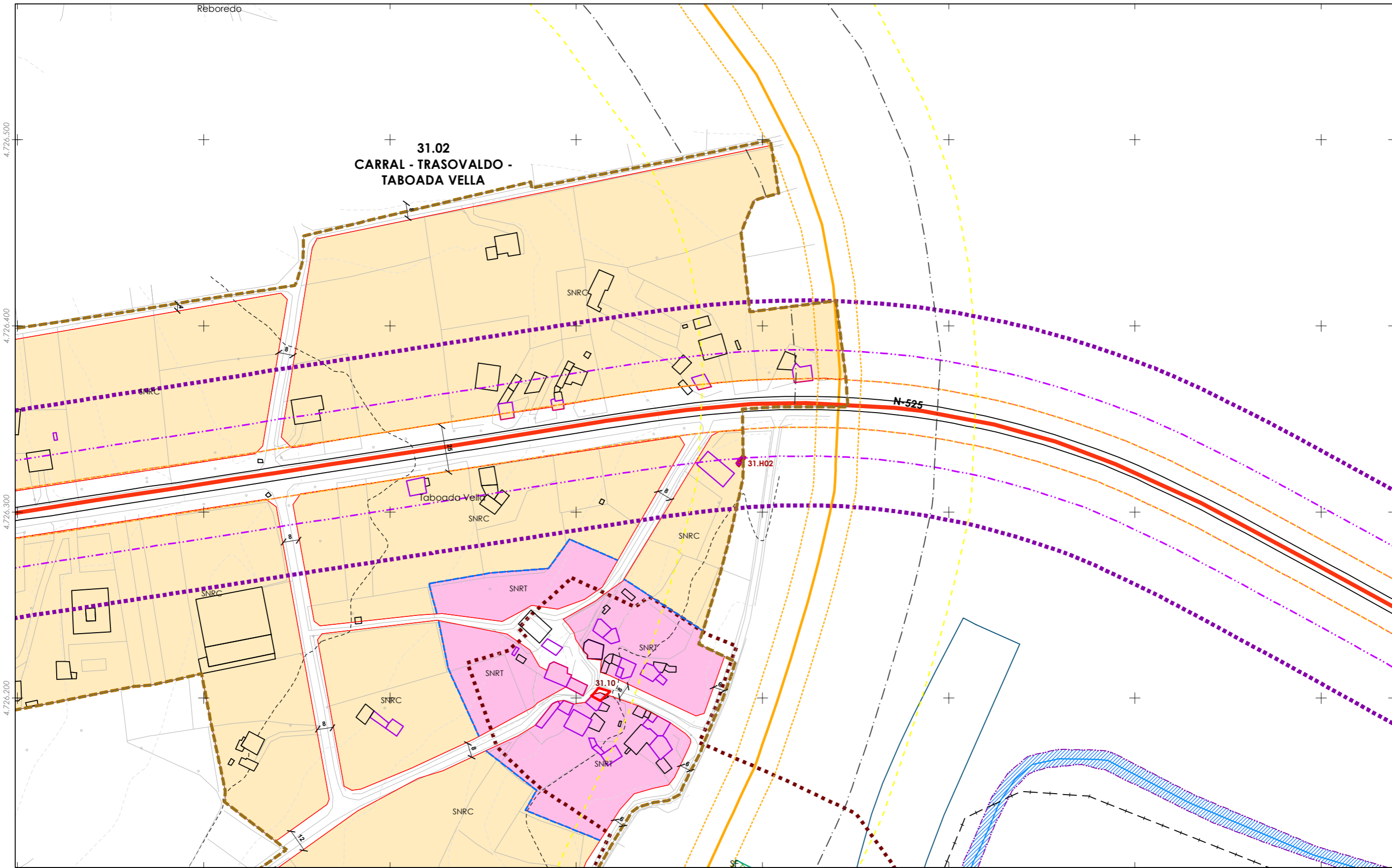
**V. PLANOS DE ORDENACIÓN**

V. PLANOS DE ORDENACIÓN

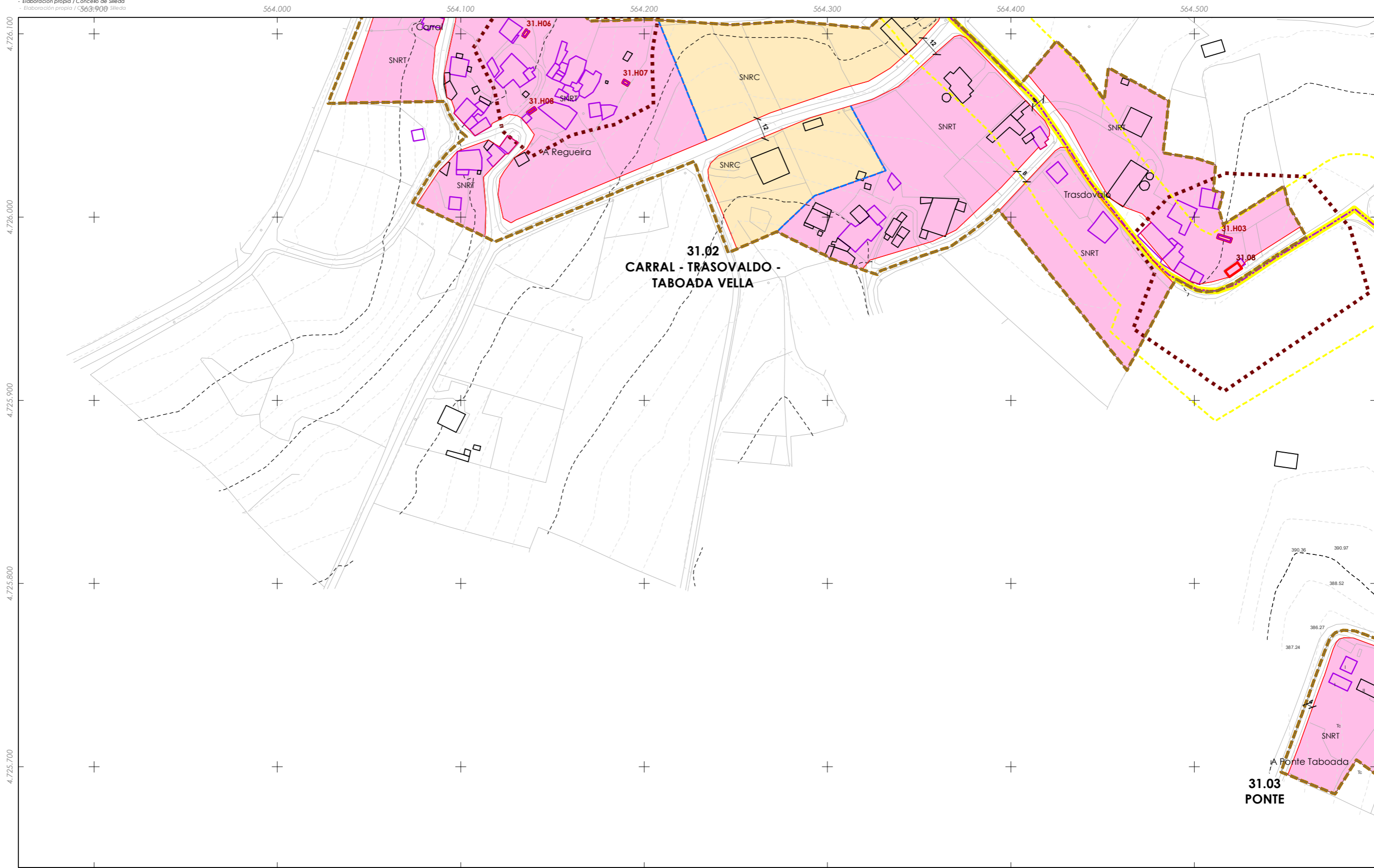
**V.10 ORDENACIÓN NÚCLEOS RURAIS**

0 25 50 100 Metros

00.00 nº de catálogo GA36021000 código xacemento  
 00.00 nº de catálogo



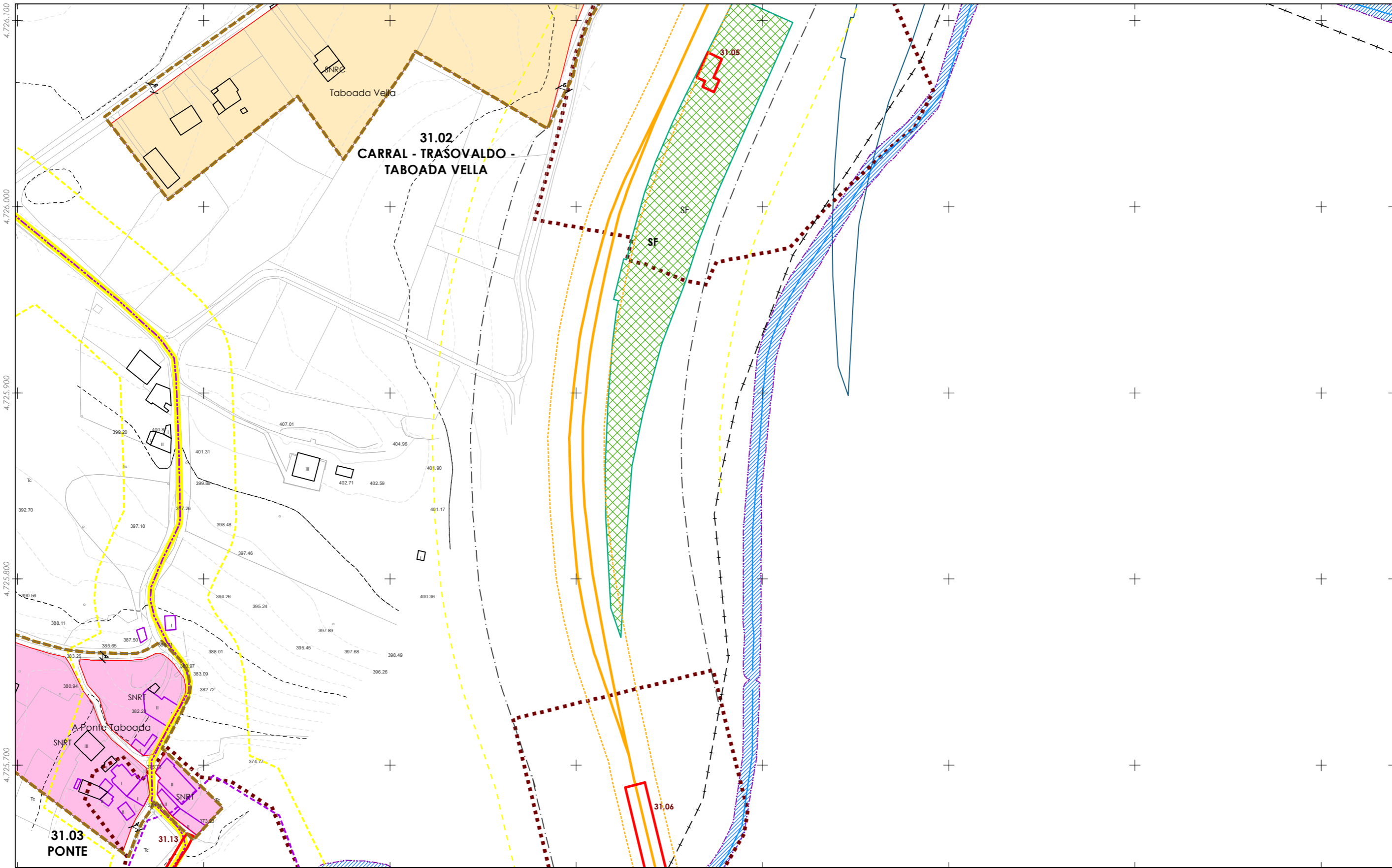
<p><b>CLASIFICACIÓN DO SOLO</b></p> <p><b>SOLO URBANO</b></p> <ul style="list-style-type: none"> <li>S.U. (Solo Urbano Residencial)</li> <li>API - (Área de Planeamento Incorporado)</li> </ul> <p><b>SOLO URBANIZABLE</b></p> <ul style="list-style-type: none"> <li>SUD-R (S. Urbanizable Delimitado Residencial)</li> <li>SUD-I (S. Urbanizable Delimitado Industrial)</li> </ul> <p>Zona de servidume de protección de cauces</p>	<p><b>SOLO DE NÚCLEO RURAL</b></p> <ul style="list-style-type: none"> <li>Delimitación de núcleo rural</li> <li>Solo de Núcleo Rural Común</li> <li>Solo de Núcleo Rural Tradicional</li> <li>Edificacions tradicionais</li> </ul> <p>Aliñación de edificación</p> <p>Aliñación de viario</p> <p>Liña de cambio de ordenanza</p>	<p><b>PATRIMONIO CULTURAL</b></p> <ul style="list-style-type: none"> <li>Patrimonio Cultural</li> <li>Contorno de protección</li> <li>API - Área de Protección Integral</li> <li>CPX - Contorno de protección de Xacemento</li> <li>Camiño de Santiago</li> <li>*** Camiño Real</li> <li>Contorno de protección de vías culturais</li> </ul>	<p><b>Equipamentos</b></p> <ul style="list-style-type: none"> <li>Zonas Verdes / Esp. Libres</li> <li>Equipamentos</li> <li>Dotacións IC (APAR / ESER)</li> </ul> <p>             AJnº Áreas recreativas    Jnº Xardín    MDnº Merendeiro              CFnº Campo de festa    Pnº Parque              CEº Cemiterio    Dnº DeportivoRnº Religioso              Cnº Campam. xuvenil    Enº Escola    SANº Sanitario-Asistencial              CAº Camping    MUnº Multiusos    SCnº Sociocultural              Dnº Deportivo    MAº Matadeiro         </p> <p>             Aliñacións de estradas: EST (EST), AUT (AUT), DEP (DEP), MUN (MUN), FFCC (FFCC), AVE (AVE), SNR_TEMP_SLL (SNR_TEMP_SLL)         </p> <p>             Calzada, Liña de Dominio Público EST, Liña de Dominio Público AUT, Liña de afectación AUT, Liña de afectación DEP, Liña de afectación FFCC, Zona de servidume, Liña de afectación EST, Zona de Afectación de FFCC         </p>	<p><b>062/193</b></p> <p><b>GRÁFICO DE FOLLAS GRÁFICO DE HOJAS</b></p> <p><b>R18</b></p>	<p>Concello de SILLEDA</p> <p><b>ALFONSO BOTANA</b></p> <p>36052_PXOM_202207_AP</p> <p>Julio 2022    ETRS 89 29N    EPSG: 25829</p> <p>1:2.000</p>	<p><b>CONCELLO DE SILLEDA (PONTEVEDRA)</b></p> <p>AYUNTAMIENTO DE SILLEDA (PONTEVEDRA)</p> <p><b>PLAN XERAL DE ORDENACIÓN MUNICIPAL</b></p> <p>PLAN XERAL DE ORDENACIÓN MUNICIPAL</p> <p><b>Alfonso Botana S.L.</b></p> <p>Aprobación Provisional e Definitiva</p> <p><b>V. PLANOS DE ORDENACIÓN</b></p> <p>V. PLANOS DE ORDENACIÓN</p> <p><b>V.10 ORDENACIÓN NÚCLEOS RURAIS</b></p> <p>0 25 50 100 Metros</p>
---	--	--	--	--	--	--



**31.02  
 CARRAL - TRASOVALDO -  
 TABOADA VELLA**

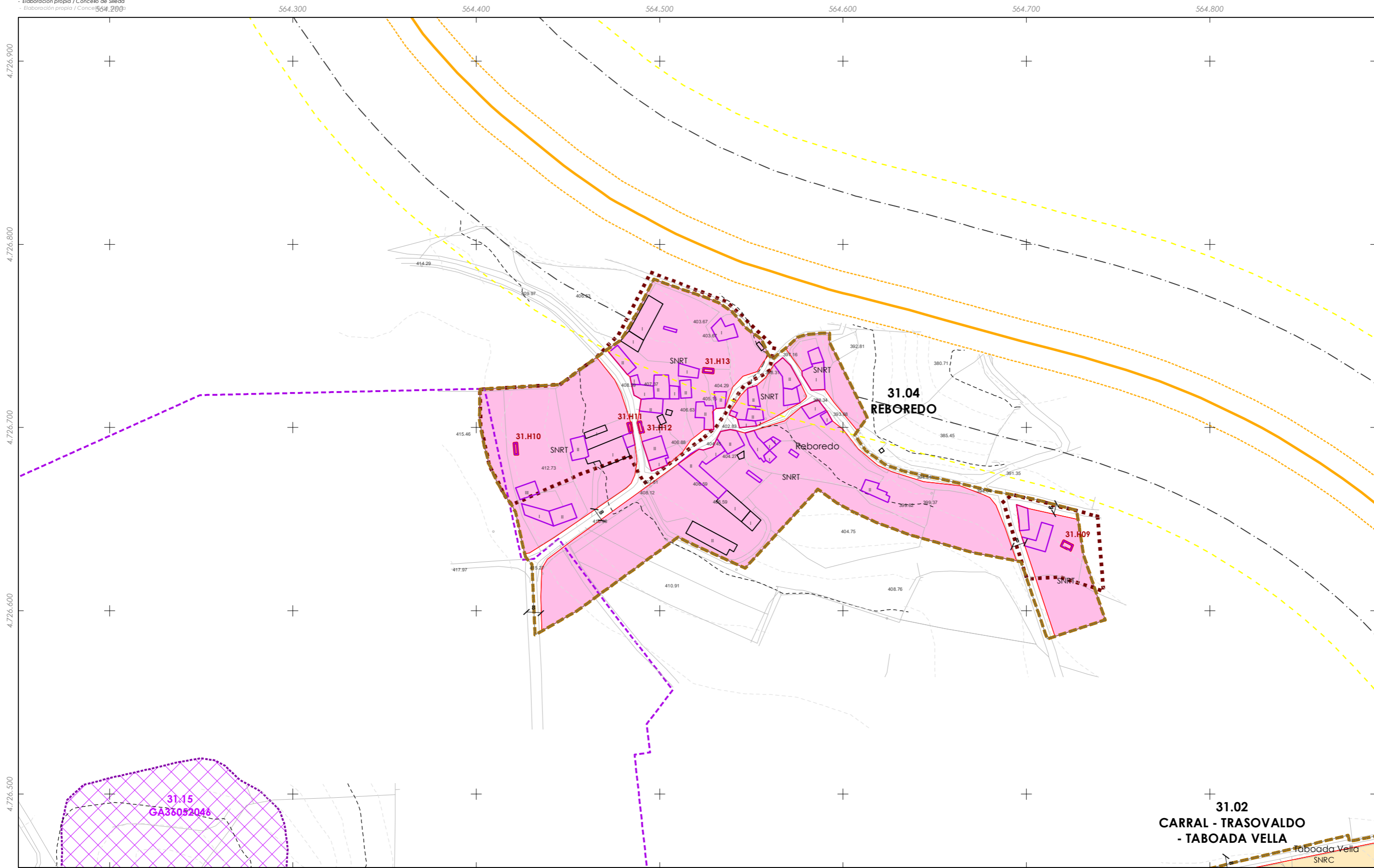
**31.03  
 PONTE**

<p><b>CLASIFICACIÓN DO SOLO</b></p> <p><b>SOLO URBANO</b></p> <ul style="list-style-type: none"> <li><span style="border: 1px solid black; padding: 2px;"> </span> S.U. (Solo Urbano Residencial)</li> <li><span style="border: 1px solid black; padding: 2px;"> </span> API- (Área de Planeamento Incorporado)</li> </ul> <p><b>SOLO URBANIZABLE</b></p> <ul style="list-style-type: none"> <li><span style="border: 1px solid black; padding: 2px;"> </span> SUD-R (S. Urbanizable Delimitado Residencial)</li> <li><span style="border: 1px solid black; padding: 2px;"> </span> SUD-I (S. Urbanizable Delimitado Industrial)</li> </ul> <p><span style="border: 1px solid black; padding: 2px;"> </span> Zona de servidume de protección de cauces</p>	<p><b>SOLO DE NÚCLEO RURAL</b></p> <ul style="list-style-type: none"> <li><span style="border: 1px dashed black; padding: 2px;"> </span> Delimitación de núcleo rural</li> <li><span style="background-color: #FFDAB9; padding: 2px;"> </span> Solo de Núcleo Rural Común</li> <li><span style="background-color: #FFB6C1; padding: 2px;"> </span> Solo de Núcleo Rural Tradicional</li> </ul> <ul style="list-style-type: none"> <li><span style="border: 1px solid purple; padding: 2px;"> </span> Edificacións tradicionais</li> <li><span style="border: 1px solid purple; padding: 2px;"> </span> Aliñación de edificación</li> <li><span style="border: 1px solid red; padding: 2px;"> </span> Aliñación de viario</li> <li><span style="border: 1px solid blue; padding: 2px;"> </span> Liña de cambio de ordenanza</li> </ul>	<p><b>PATRIMONIO CULTURAL</b></p> <ul style="list-style-type: none"> <li><span style="border: 1px solid red; padding: 2px;"> </span> Patrimonio Cultural</li> <li><span style="border: 1px dashed red; padding: 2px;"> </span> Contorno de protección</li> <li><span style="border: 1px dashed purple; padding: 2px;"> </span> API - Área de Protección Integral</li> <li><span style="border: 1px dashed purple; padding: 2px;"> </span> CPX - Contorno de protección de Xacemento</li> <li><span style="border: 1px dashed yellow; padding: 2px;"> </span> Camiño de Santiago</li> <li><span style="border: 1px dashed yellow; padding: 2px;"> </span> Camiño Real</li> <li><span style="border: 1px dashed yellow; padding: 2px;"> </span> Contorno de protección de vías culturais</li> </ul> <p>00.00 nº de catálogo    GA36021000 código xacemento          00.00 nº de catálogo</p>	<p><b>Equipamentos</b></p> <ul style="list-style-type: none"> <li><span style="background-color: #FFDAB9; padding: 2px;"> </span> Zonas Verdes / Esp. Libres</li> </ul> <p><small>código nº-SE (sistema existente)          código nº-SN (sistema novo)          (Pv) - Titularidade privada</small></p> <p>AJnº Áreas recreativas    Jnº Xardín    MDnº Merendeiro          CFnº Campo de festa    Pnº Parque          CEº Cemiterio    Dnº DeportivoRnº Religioso          Cnº Campam. xuvenil    Enº Escola    SANº Sanitario-Asistencial          CAº Camping    MUnº Multiusos    SCnº Sociocultural          Dnº Deportivo    MANº Matadeiro</p> <p><b>Aleccións de estradas</b></p> <ul style="list-style-type: none"> <li><span style="border: 1px solid red; padding: 2px;"> </span> EST</li> <li><span style="border: 1px solid blue; padding: 2px;"> </span> AUT</li> <li><span style="border: 1px solid green; padding: 2px;"> </span> DEP</li> <li><span style="border: 1px solid purple; padding: 2px;"> </span> MUN</li> <li><span style="border: 1px solid orange; padding: 2px;"> </span> FFCC</li> <li><span style="border: 1px solid yellow; padding: 2px;"> </span> AVE</li> <li><span style="border: 1px solid black; padding: 2px;"> </span> SNR_TEMP_SLL</li> </ul> <p><b>Dotacións IC (APAR / ESER)</b></p> <ul style="list-style-type: none"> <li><span style="border: 1px solid black; padding: 2px;"> </span> Calzada</li> <li><span style="border: 1px solid purple; padding: 2px;"> </span> Liña de Dominio Público EST</li> <li><span style="border: 1px solid red; padding: 2px;"> </span> Liña de Dominio Público AUT</li> <li><span style="border: 1px solid blue; padding: 2px;"> </span> Liña de alección AUT</li> <li><span style="border: 1px solid green; padding: 2px;"> </span> Liña de alección DEP</li> <li><span style="border: 1px solid orange; padding: 2px;"> </span> Liña de alección FFCC</li> <li><span style="border: 1px solid yellow; padding: 2px;"> </span> Liña de alección EST</li> <li><span style="border: 1px solid black; padding: 2px;"> </span> Zona de servidume</li> <li><span style="border: 1px solid black; padding: 2px;"> </span> Liña de alección EST</li> <li><span style="border: 1px solid black; padding: 2px;"> </span> Zona de Alección de FFCC</li> </ul>	<p><b>063/193</b></p> <p><b>CONCELLO DE SILLEDA</b></p> <p><b>ALFONSO BOTANA</b></p> <p>36052_PXOM_202207_AP</p> <p>Julio 2022    ETRS 89 29N          Julio 2022    EPSG: 25829</p> <p><b>GRÁFICO DE FOLLAS GRÁFICO DE HOJAS</b></p> <p><b>P18</b></p>	<p><b>CONCELLO DE SILLEDA (PONTEVEDRA)</b></p> <p><small>AYUNTAMIENTO DE SILLEDA (PONTEVEDRA)</small></p> <p><b>PLAN XERAL DE ORDENACIÓN MUNICIPAL</b></p> <p><small>PLAN XERAL DE ORDENACIÓN MUNICIPAL</small></p> <p><b>Alfonso Botana S.L.</b></p> <p><small>Aprobación Provisional y Definitiva</small></p> <p><b>V. PLANOS DE ORDENACIÓN</b></p> <p><small>V. PLANOS DE ORDENACIÓN</small></p> <p><b>V.10 ORDENACIÓN NÚCLEOS RURAIS</b></p> <p>0 25 50 100 Metros</p>
--	---	--	---	---	--



<p><b>CLASIFICACIÓN DO SOLO</b></p> <p><b>SOLO URBANO</b></p> <ul style="list-style-type: none"> <li>S.U. (Solo Urbano Residencial)</li> <li>API- (Área de Planeamento Incorporado)</li> </ul> <p><b>SOLO URBANIZABLE</b></p> <ul style="list-style-type: none"> <li>SUD-R (S. Urbanizable Delimitado Residencial)</li> <li>SUD-I (S. Urbanizable Delimitado Industrial)</li> </ul> <p>Zona de servidume de protección de cauces</p>	<p><b>SOLO DE NÚCLEO RURAL</b></p> <ul style="list-style-type: none"> <li>Delimitación de núcleo rural</li> <li>Solo de Núcleo Rural Común</li> <li>Solo de Núcleo Rural Tradicional</li> <li>Edificacions tradicionais</li> <li>Aliñación de edificación</li> <li>Aliñación de viario</li> <li>Liña de cambio de ordenanza</li> </ul>	<p><b>PATRIMONIO CULTURAL</b></p> <ul style="list-style-type: none"> <li>Patrimonio Cultural</li> <li>Contorno de protección</li> <li>API - Área de Protección Integral</li> <li>CPX - Contorno de protección de Xacemento</li> <li>Camiño de Santiago</li> <li>*** Camiño Real</li> <li>Contorno de protección de vías culturais</li> </ul>	<p><b>Equipamentos</b></p> <p><b>Zonas Verdes / Esp. Libres</b></p> <p>código nº-SE (sistema existente)              código nº-SN (sistema novo)              (Pv) - Titularidade privada</p> <p>AJnº Áreas recreativas    Jnº Xardín    MDnº Merendeiro              CFnº Campo de festa    Pnº Parque              CEnº Cemiterio    Dnº DeportivoRnº Religioso              Cnº Campam. xuvenil    Enº Escola    SANº Sanitario-Asistencial              CAntº Camping    MUnº Mullidos    SCnº Sociocultural              Dnº Deportivo    MANº Matadoiro</p> <p><b>Aleccións de estradas</b></p> <ul style="list-style-type: none"> <li>EST</li> <li>AUT</li> <li>DEP</li> <li>MUN</li> <li>FFCC</li> <li>AVE</li> <li>SNR_TEMP_SLL</li> </ul> <p>— Calzada    — Liña de Dominio Público EST    — Liña de afectación AUT    — Dominio Público de Ferrocarrís              — Liña límite de edif.    — Liña de Dominio Público AUT    — Liña de afectación DEP    — Liña lím. de Edificación FFCC              — Zona de servidume    — Liña de afectación EST    — Zona de Alección de FFCC</p>	<p><b>064/193</b></p> <p><b>GRÁFICO DE FOLLAS GRÁFICO DE HOJAS</b></p> <p><b>P19</b></p>	<p>Concello de SILLEDA</p> <p><b>ALFONSO BOTANA</b></p> <p>36052_PXOM_202207_AP</p> <p>Julio 2022    ETRS 89 29N              Julio 2022    EPSG: 25829</p> <p>1:2.000</p>	<p><b>CONCELLO DE SILLEDA (PONTEVEDRA)</b></p> <p>AYUNTAMIENTO DE SILLEDA (PONTEVEDRA)</p> <p><b>PLAN XERAL DE ORDENACIÓN MUNICIPAL</b></p> <p>PLAN XERAL DE ORDENACIÓN MUNICIPAL</p> <p><b>Alfonso Botana S.L.</b></p> <p>Aprobación Provisional e Definitiva</p> <p><b>V. PLANOS DE ORDENACIÓN</b></p> <p>V. PLANOS DE ORDENACIÓN</p> <p><b>V.10 ORDENACIÓN NÚCLEOS RURAIS</b></p> <p>0 25 50 100 Metros</p>
--	--	--	--	--	--	--





**CLASIFICACIÓN DO SOLO**

**SOLO URBANO**

- S.U. (Solo Urbano Residencial)
- API- (Área de Planeamento Incorporado)

**SOLO URBANIZABLE**

- SUD-R (S. Urbanizable Delimitado Residencial)
- SUD-I (S. Urbanizable Delimitado Industrial)
- Zona de servidume de protección de cauces

**SOLO DE NÚCLEO RURAL**

- Delimitación de núcleo rural
- Solo de Núcleo Rural Común
- Solo de Núcleo Rural Tradicional
- Edificacións tradicionais
- Aliñación de edificación
- Aliñación de viario
- Liña de cambio de ordenanza

**PATRIMONIO CULTURAL**

- Patrimonio Cultural
- Contorno de protección
- API - Área de Protección Integral
- CPX - Contorno de protección de Xacemento
- Camiño de Santiago
- \*\*\* Camiño Real
- Contorno de protección de vías culturais

**Equipamentos**

- Zonas Verdes / Esp. Libres
- Equipamentos
- Dotacións IC (APAR / ESER)

**Aliñacións de estradas**

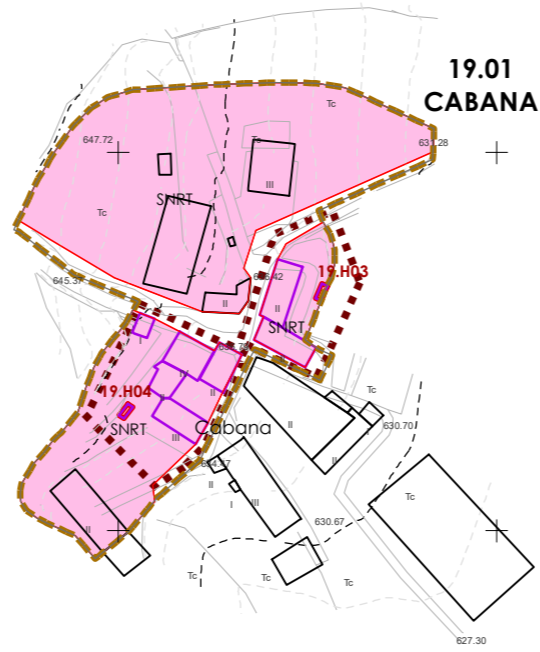
- EST
- AUT
- DEP
- MUN
- FFCC
- AVE
- SNR\_TEMP\_SLL

**Aliñacións de servidume**

- Liña de Dominio Público EST
- Liña de Dominio Público AUT
- Liña de afectación AUT
- Liña de afectación DEP
- Liña de afectación FFCC
- Liña de afectación EST
- Zona de servidume
- Liña de afectación FFCC
- Zona de Aliñación de FFCC



<p><b>065/193</b></p> <p>Concello de SILLED A</p> <p><b>ALFONSO BOTANA</b></p> <p>36052_PXOM_202207_AP</p> <p>Julio 2022 ETRS 89 29N Julio 2022 EPSG: 25829</p> <p>1:2.000</p>	<p><b>CONCELLO DE SILLED A (PONTEVEDRA)</b></p> <p>AYUNTAMIENTO DE SILLED A (PONTEVEDRA)</p> <p><b>PLAN XERAL DE ORDENACIÓN MUNICIPAL</b></p> <p>PLAN XERAL DE ORDENACIÓN MUNICIPAL</p>
	<p><b>Alfonso Botana S.L.</b></p> <p><b>Aprobación Provisional e Definitiva</b></p> <p><b>V. PLANOS DE ORDENACIÓN</b></p> <p>V. PLANOS DE ORDENACIÓN</p> <p><b>V.10 ORDENACIÓN NÚCLEOS RURAIS</b></p> <p>V.10 ORDENACIÓN NÚCLEOS RURAIS</p>
<p>0 25 50 100 Metros</p>	<p>0 25 50 100 Metros</p>

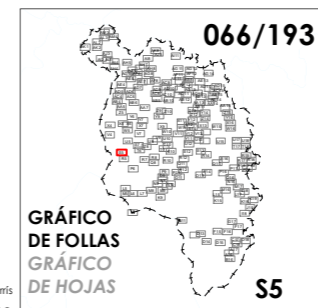


- CLASIFICACIÓN DO SOLO**
- SOLO URBANO**
- S.U. (Solo Urbano Residencial)
  - API- (Área de Planeamento Incorporado)
- SOLO URBANIZABLE**
- SUD-R (S. Urbanizable Delimitado Residencial)
  - SUD-I (S. Urbanizable Delimitado Industrial)
  - Zona de servidume de protección de cauces

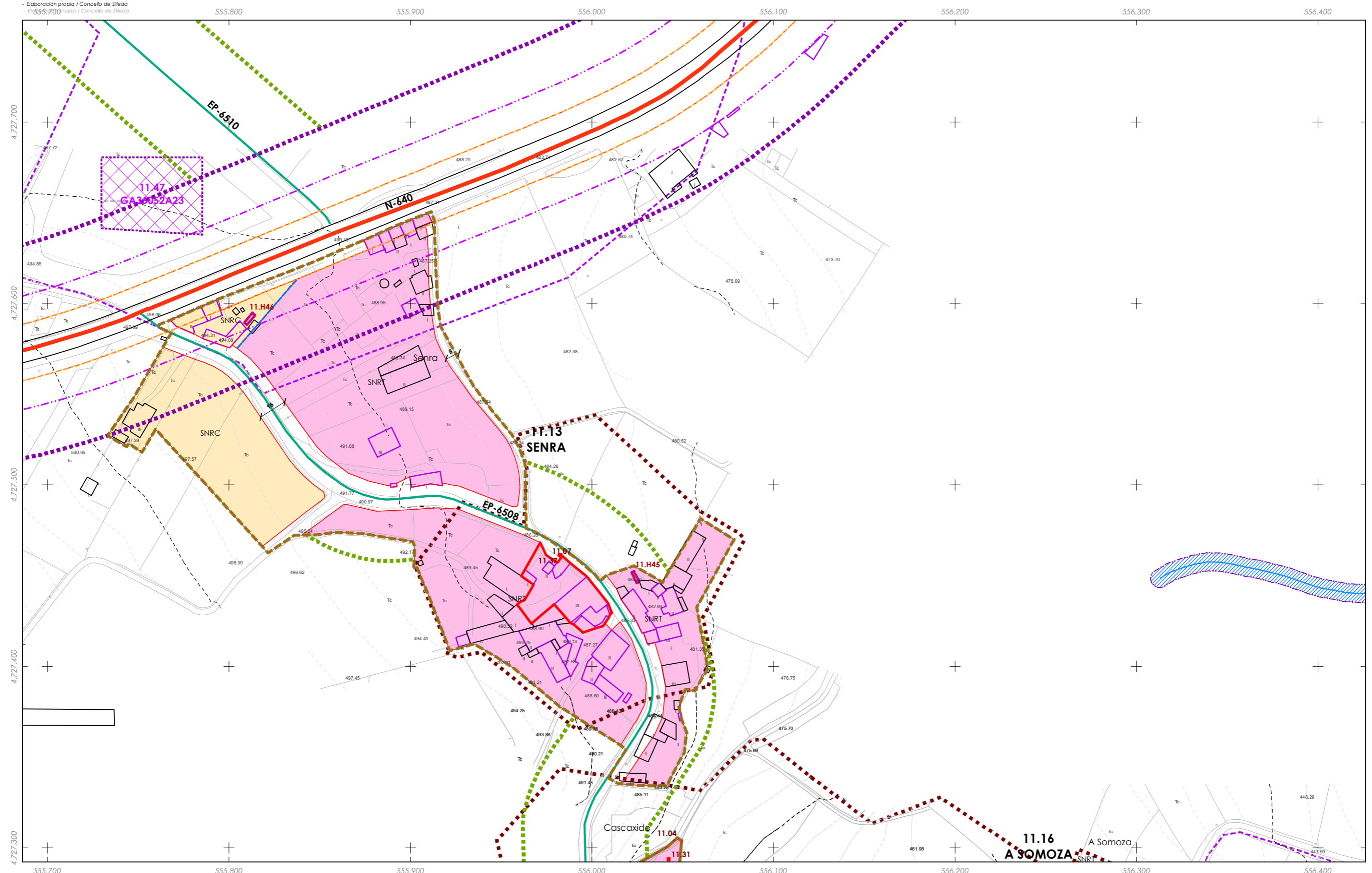
- SOLO DE NÚCLEO RURAL**
- Delimitación de núcleo rural
  - Solo de Núcleo Rural Común
  - Solo de Núcleo Rural Tradicional
  - Edificaci3ns tradicionais
  - Aliñaci3n de edificaci3n
  - Aliñaci3n de viario
  - Liña de cambio de ordenanza

- PATRIMONIO CULTURAL**
- Patrimonio Cultural
  - Contorno de protección
  - API - Área de Protección Integral
  - CPX - Contorno de protección de Xacemento
  - Camiño de Santiago
  - \*\*\* Camiño Real
  - Contorno de protección de vías culturais
- 00.00 nº de catálogo GA36021000 código xacemento  
 00.00 nº de catálogo

- Equipamentos
  - Zonas Verdes / Esp. Libres
  - Dotaci3ns IC (APAR / ESER)
- AJnº Áreas recreativas Jnº Xardín MDnº Merendeiro  
 CFnº Campo de festa Pnº Parque  
 CEñº Cemiterio Dnº DeportivoRnº Religioso  
 Cnº Campam. xuvenil Enº Escola SANº Sanitario-Asistencial  
 CAñº Camping MUnº Mullidos SCñº Sociocultural  
 Dnº Deportivo MANº Matadeiro
- Aliñaci3ns de estradas: EST AUT DEP MUN FFCC AVE  
 SNR\_TEMP\_SLL
- Calzada Liña de Dominio Público EST Liña de afectaci3n AUT Dominio Público de Ferrocarril  
 Liña límite de edif. Liña de Dominio Público AUT Liña de afectaci3n DEP Liña lím. de Edificaci3n FCCC  
 Zona de servidume Liña de afectaci3n EST Zona de Afectaci3n de FFCC



Concello de SILLEDA ALFONSO BOTANA 36052_PXOM_202207_AP Julio 2022 ETRS 89 29N Julio 2022 EPSG: 25829	CONCELLO DE SILLEDA (PONTEVEDRA) AYUNTAMIENTO DE SILLEDA (PONTEVEDRA) PLAN XERAL DE ORDENACIÓN MUNICIPAL PLAN XERAL DE ORDENACIÓN MUNICIPAL
	Alfonso Botana S.L. Aprobación Provisional e Definitiva V. PLANOS DE ORDENACIÓN V. PLANOS DE ORDENACIÓN V.10 ORDENACIÓN NÚCLEOS RURAIS
1:2.000	0 25 50 100 Metros



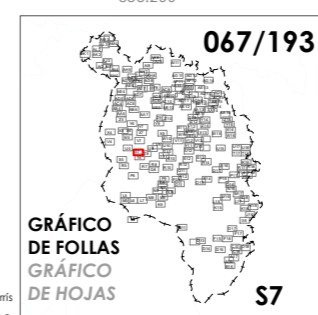
- CLASIFICACIÓN DO SOLO**
- SOLO URBANO**
- S.U. (Solo Urbano Residencial)
  - API- (Área de Planeamento Incorporado)
- SOLO URBANIZABLE**
- SUD-R (S. Urbanizable Delimitado Residencial)
  - SUD-I (S. Urbanizable Delimitado Industrial)
  - Zona de servidume de protección de cauces

- SOLO DE NÚCLEO RURAL**
- Delimitación de núcleo rural
  - Solo de Núcleo Rural Común
  - Solo de Núcleo Rural Tradicional
  - Edificaci3ns tradicionais
  - Aliñaci3n de edificaci3n
  - Aliñaci3n de viario
  - Liña de cambio de ordenanza

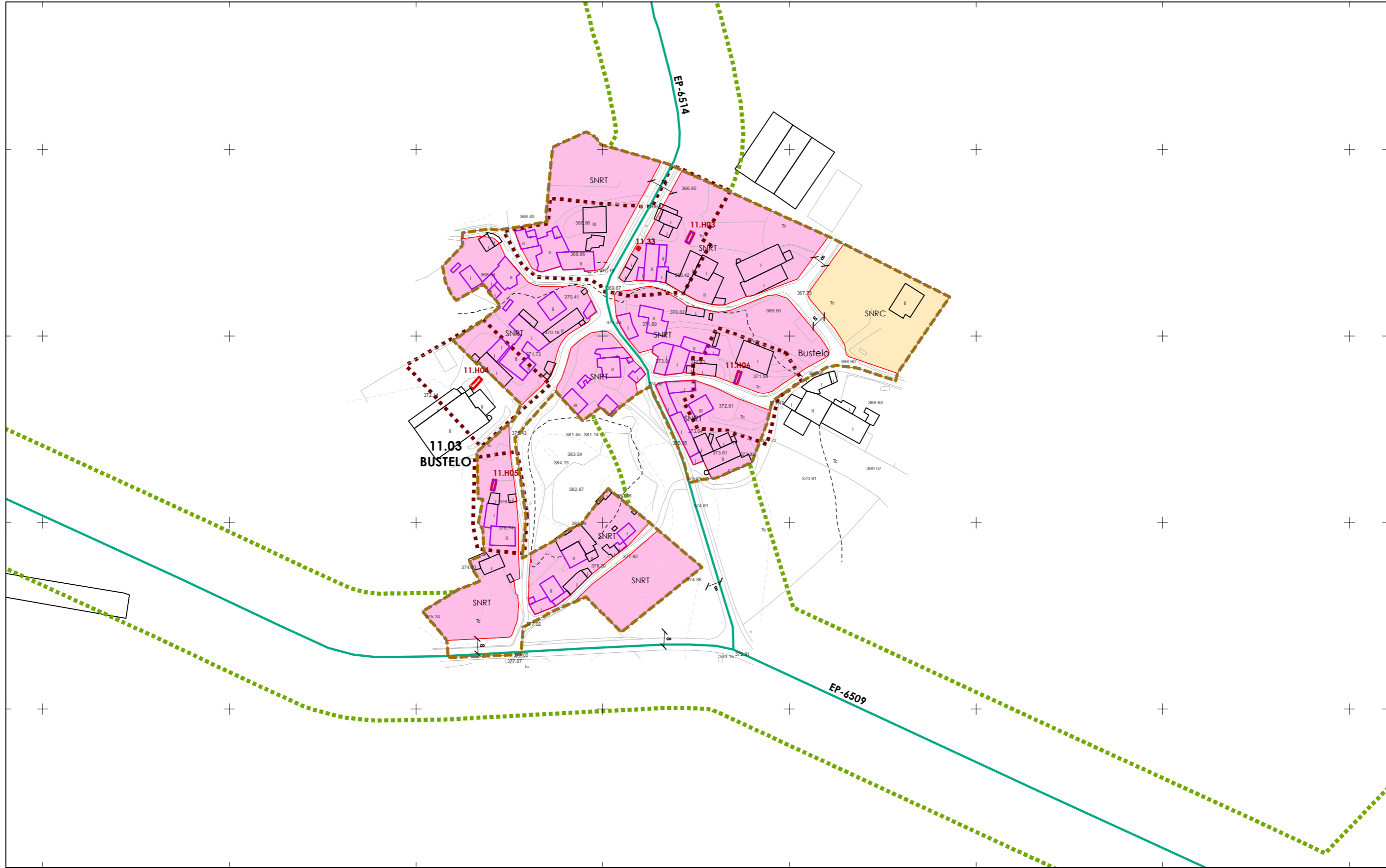
- PATRIMONIO CULTURAL**
- Patrimonio Cultural
  - Contorno de protección
  - API - Área de Protección Integral
  - CPX - Contorno de protección de Xacemento
  - Camiño de Santiago
  - \*\*\* Camiño Real
  - Contorno de protección de vías culturais

- Equipamentos**
- Zonas Verdes / Esp. Libres
  - Equipamentos
  - Dotaci3ns IC (APAR / ESER)
- Alenci3ns de estradas**
- EST
  - AUT
  - DEP
  - MUN
  - FFCC
  - AVE
  - SNR\_TEMP\_SLL
- Alenci3ns de servidume**
- Liña de Dominio Público EST
  - Liña de Dominio Público AUT
  - Liña de afectaci3n AUT
  - Liña de afectaci3n DEP
  - Liña de afectaci3n EST
  - Dominio Público de Ferrocarrís
  - Liña lím. de Edificaci3n FFCC
  - Zona de Afectaci3n de FFCC

00.00 nº de catálogo GA36021000 código xacemento  
 00.00 nº de catálogo



<p><b>067/193</b></p> <p>Concello de SILLEDA</p> <p><b>ALFONSO BOTANA</b></p> <p>36052_PXOM_202207_AP</p> <p>Julio 2022 ETRS 89 29N                  Julio 2022 EPSG: 25829</p> <p>1:2.000</p>	<p><b>CONCELLO DE SILLEDA (PONTEVEDRA)</b></p> <p>AYUNTAMIENTO DE SILLEDA (PONTEVEDRA)</p> <p><b>PLAN XERAL DE ORDENACIÓN MUNICIPAL</b></p> <p>PLAN XERAL DE ORDENACIÓN MUNICIPAL</p> <p><b>Alfonso Botana S.L.</b></p> <p>Aprobación Provisional e Definitiva</p> <p><b>V. PLANOS DE ORDENACIÓN</b></p> <p>V. PLANOS DE ORDENACIÓN</p> <p><b>V.10 ORDENACIÓN NÚCLEOS RURAIS</b></p>



558.300 558.400 558.500 558.600 558.700 558.800 558.900 559.000

**CLASIFICACIÓN DO SOLO**

**SOLO URBANO**

- S.U. (Solo Urbano Residencial)
- API- (Área de Planeamento Incorporado)

**SOLO URBANIZABLE**

- SUD-R (S. Urbanizable Delimitado Residencial)
- SUD-I (S. Urbanizable Delimitado Industrial)
- Zona de servidume de protección de cauces

**SOLO DE NÚCLEO RURAL**

- Delimitación de núcleo rural
- Solo de Núcleo Rural Común
- Solo de Núcleo Rural Tradicional
- Edificacions tradicionais
- Aliñación de edificación
- Aliñación de viario
- Liña de cambio de ordenanza

**PATRIMONIO CULTURAL**

- Patrimonio Cultural
- Contorno de protección
- API - Área de Protección Integral
- CPX - Contorno de protección de Xacemento
- Camiño de Santiago
- \*\*\* Camiño Real
- Contorno de protección de vías culturais

**Equipamentos**

**Zonas Verdes / Esp. Libres**

**Dotacións IC (APAR / ESER)**

**Aleccións de estradas**

**Alcaldía**

**Equipamentos**

- AJnº Áreas recreativas
- CFnº Campo de festa
- CEnº Cemiterio
- Cnº Campam. xuvenil
- CArº Camping
- Dnº Deportivo
- Jnº Xardín
- Pnº Parque
- Dnº DeportivoRnº Religioso
- Enº Escola
- MUnº Multiusos
- MDnº Merendeiro
- SArº Sanitario-Asistencial
- SCnº Sociocultural
- MArº Matadeiro

**Alcaldía**

- EST
- AUT
- DEP
- MUN
- FFCC
- AVE
- SNR\_TEMP\_SLL

**068/193**

**GRÁFICO DE FOLLAS GRÁFICO DE HOJAS**

**S10**

**Concello de SILLED**

**ALFONSO BOTANA**

36052\_PXOM\_202207\_AP

Julio 2022

ETRS 89 29N

EPSG: 25829

1:2.000

**CONCELLO DE SILLED (PONTEVEDRA)**

AYUNTAMIENTO DE SILLED (PONTEVEDRA)

**PLAN XERAL DE ORDENACIÓN MUNICIPAL**

PLAN XERAL DE ORDENACIÓN MUNICIPAL

**Alfonso Botana S.L.**

**Aprobación Provisional e Definitiva**

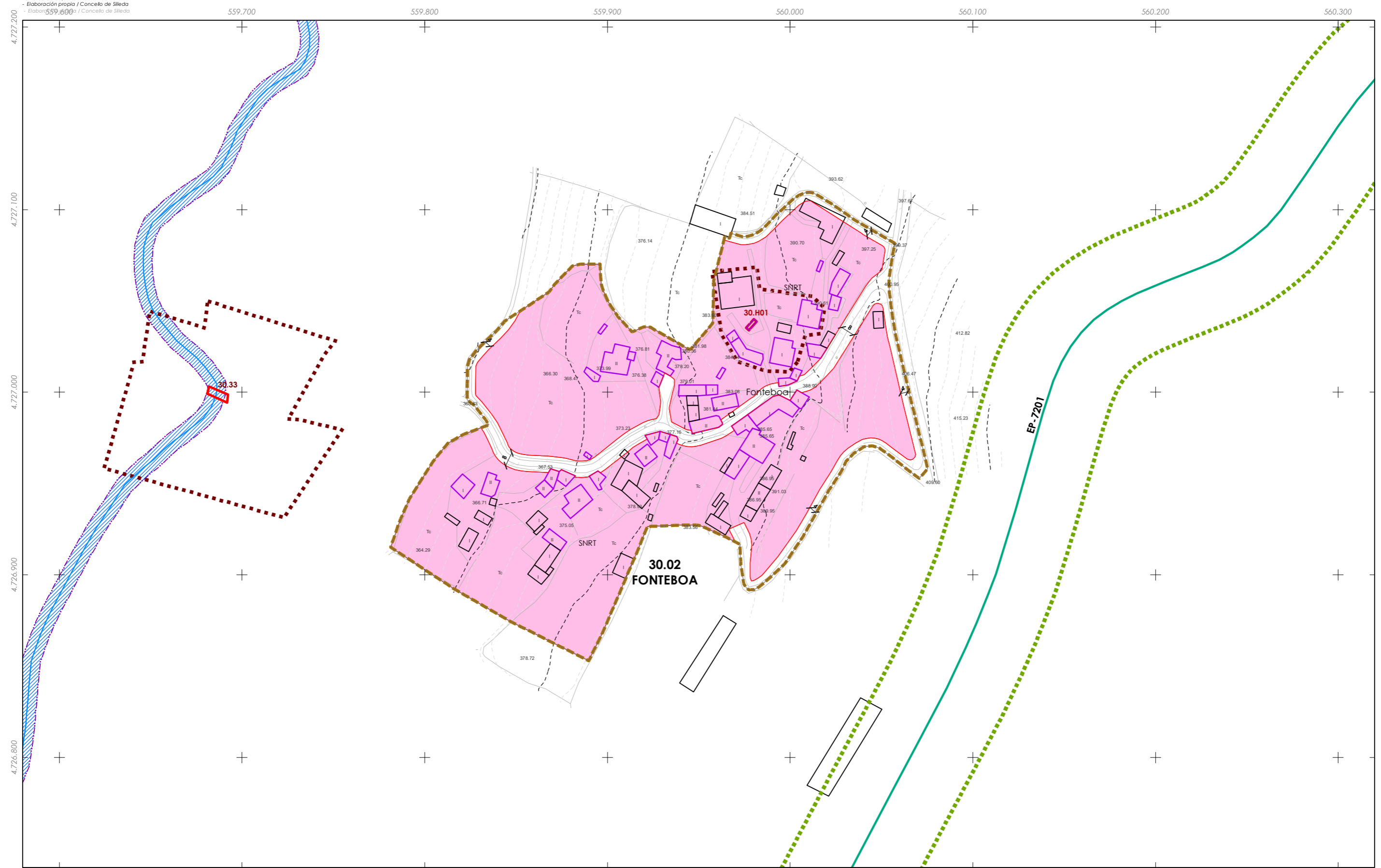
**V. PLANOS DE ORDENACIÓN**

V. PLANOS DE ORDENACIÓN

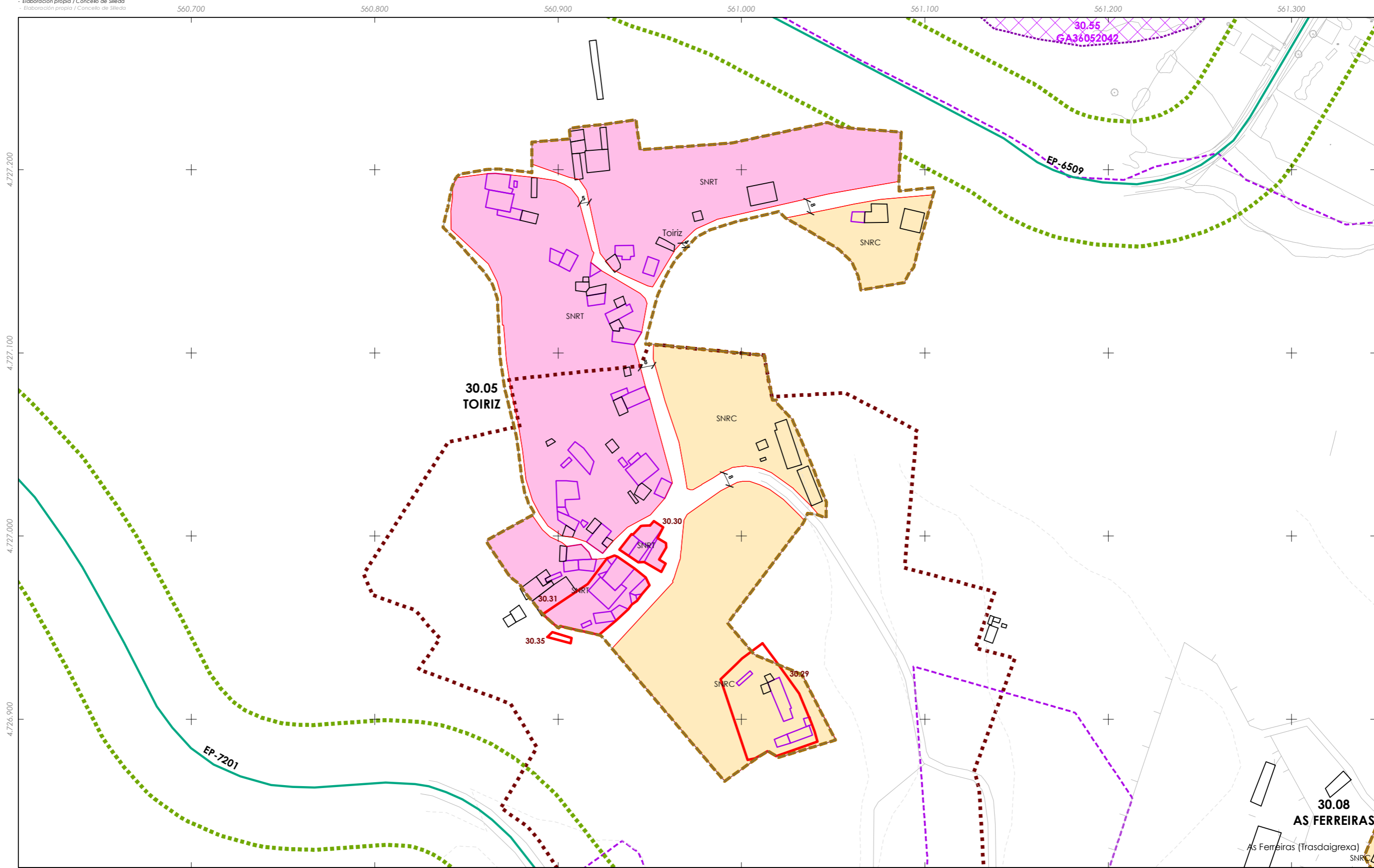
**V.10 ORDENACIÓN NÚCLEOS RURAIS**

0 25 50 100 Metros

00.00 nº de catálogo GA36021000 código xacemento 00.00 nº de catálogo



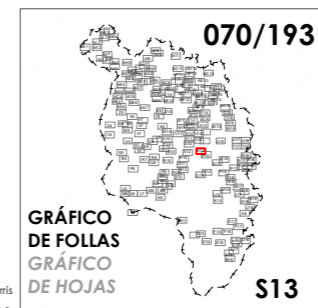
<p><b>CLASIFICACIÓN DO SOLO</b></p> <p><b>SOLO URBANO</b></p> <ul style="list-style-type: none"> <li>S.U. (Solo Urbano Residencial)</li> <li>API- (Área de Planeamento Incorporado)</li> </ul> <p><b>SOLO URBANIZABLE</b></p> <ul style="list-style-type: none"> <li>SUD-R (S. Urbanizable Delimitado Residencial)</li> <li>SUD-I (S. Urbanizable Delimitado Industrial)</li> <li>Zona de servidume de protección de cauces</li> </ul>	<p><b>SOLO DE NÚCLEO RURAL</b></p> <ul style="list-style-type: none"> <li>Delimitación de núcleo rural</li> <li>Solo de Núcleo Rural Común</li> <li>Solo de Núcleo Rural Tradicional</li> <li>Edificacions tradicionais</li> <li>Aliñación de edificación</li> <li>Aliñación de viario</li> <li>Liña de cambio de ordenanza</li> </ul>	<p><b>PATRIMONIO CULTURAL</b></p> <ul style="list-style-type: none"> <li>Patrimonio Cultural</li> <li>Contorno de protección</li> <li>API - Área de Protección Integral</li> <li>CPX - Contorno de protección de Xacemento</li> <li>Camiño de Santiago</li> <li>*** Camiño Real</li> <li>Contorno de protección de vías culturais</li> </ul> <p>00.00 nº de catálogo    GA36021000 código xacemento          00.00 nº de catálogo</p>	<p><b>Equipamentos</b></p> <p><b>Zonas Verdes / Esp. Libres</b></p> <p>código nº-SE (sistema existente)          código nº-SN (sistema novo)          [Pv] - Titularidade privada</p> <p>AJnº Áreas recreativas    Jnº Xardín    MDnº Merendeiro          CFnº Campo de festa    Pnº Parque          CEº Cemiterio    Dnº DeportivoRnº Relixioso          Cnº Campam. xuvenil    Enº Escola    SANº Sanitario-Asistencial          CAº Camping    MUº Multiusos    SCº Sociocultural          Dnº Deportivo    MAº Matadeiro</p> <p><b>Aleccións de estradas</b></p> <p>EST    AUT    DEP    MUN    FFCC    AVE    SNR_TEMP_SLL</p> <p>— Calzada    — Liña de Dominio Público EST    — Liña de afectación AUT    — Dominio Público de Ferrocarril          — Liña límite de edif.    — Liña de Dominio Público AUT    — Liña de afectación DEP    — Liña lím. de Edificación FFCC          — Zona de servidume    — Liña de afectación EST    — Zona de Alección de FFCC</p>	<p><b>069/193</b></p> <p><b>GRÁFICO DE FOLLAS GRÁFICO DE HOJAS</b></p> <p><b>S12</b></p>	<p>Concello de SILLEDA</p> <p><b>ALFONSO BOTANA</b></p> <p>36052_PXOM_202207_AP</p> <p>Julio 2022    ETRS 89 29N          Julio 2022    EPSG: 25829</p> <p>1:2.000</p>	<p><b>CONCELLO DE SILLEDA (PONTEVEDRA)</b></p> <p>AYUNTAMIENTO DE SILLEDA (PONTEVEDRA)</p> <p><b>PLAN XERAL DE ORDENACIÓN MUNICIPAL</b></p> <p>PLAN XERAL DE ORDENACIÓN MUNICIPAL</p> <p><b>Alfonso Botana S.L.</b></p> <p><b>Aprobación Provisional e Definitiva</b></p> <p><b>V. PLANOS DE ORDENACIÓN</b></p> <p>V. PLANOS DE ORDENACIÓN</p> <p><b>V.10 ORDENACIÓN NÚCLEOS RURAIS</b></p> <p>0 25 50 100 Metros</p>
--	--	---	--	--	--	---



- SOLO DE NÚCLEO RURAL**
- Delimitación de núcleo rural
  - Solo de Núcleo Rural Común
  - Solo de Núcleo Rural Tradicional
  - Edificaci3ns tradicionais
  - Aliñaci3n de edificaci3n
  - Aliñaci3n de viario
  - Liña de cambio de ordenanza

- PATRIMONIO CULTURAL**
- Patrimonio Cultural
  - Contorno de protección
  - API - Área de Protección Integral
  - CPX - Contorno de protección de Xacemento
  - Camiño de Santiago
  - \*\*\* Camiño Real
  - Contorno de protección de vías culturais

- Equipamentos**
- Zonas Verdes / Esp. Libres
  - Dotacións IC (APAR / ESER)
- Alc3n de estradas**
- EST (Estación)
  - AUT (Autopista)
  - DEP (Depositi3n)
  - MUN (Municipal)
  - FFCC (Ferrocarril)
  - AVE (Autovía)
  - SNR\_TEMP\_SLL



Concello de SILLEDA

ALFONSO BOTANA

36052\_PXOM\_202207\_AP

Julio 2022 ETRS 89 29N  
 Julio 2022 EPSG: 25829

1:2.000

**CONCELLO DE SILLEDA (PONTEVEDRA)**

AYUNTAMIENTO DE SILLEDA (PONTEVEDRA)

**PLAN XERAL DE ORDENACIÓN MUNICIPAL**

PLAN XERAL DE ORDENACIÓN MUNICIPAL

**Alfonso Botana S.L.**

Aprobación Provisional e Definitiva

**V. PLANOS DE ORDENACIÓN**

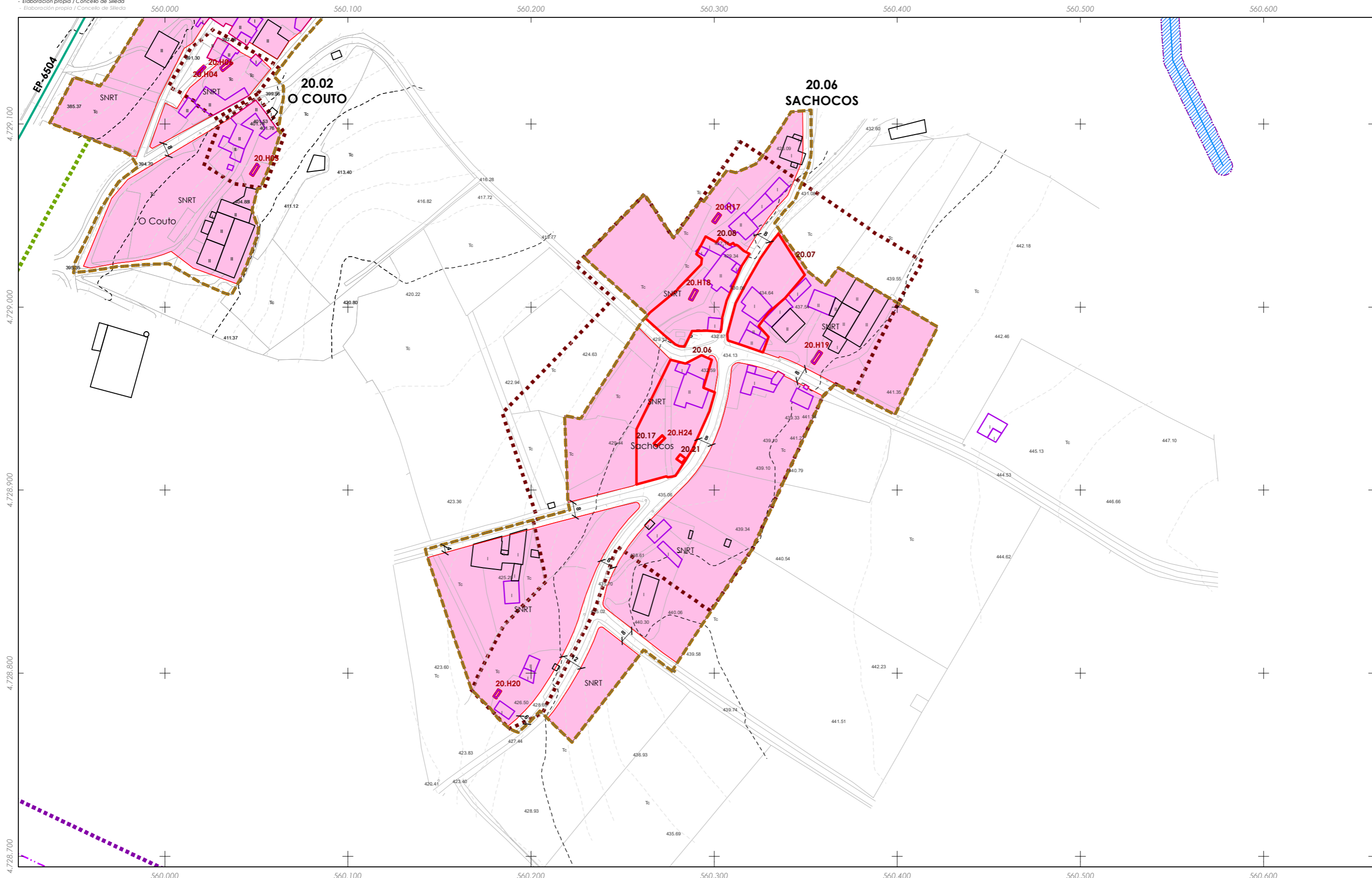
V. PLANOS DE ORDENACIÓN

**V.10 ORDENACIÓN NÚCLEOS RURAIS**

0 25 50 100 Metros

00.00 nº de catálogo GA36021000 código xacemento  
 00.00 nº de catálogo

Liña de Dominio Público EST Liña de afectaci3n AUT Liña de afectaci3n DEP Liña de afectaci3n MUN Liña de afectaci3n FFCC Liña de afectaci3n AVE



**CLASIFICACIÓN DO SOLO**

**SOLO URBANO**

- S.U. (Solo Urbano Residencial)
- API- (Área de Planeamento Incorporado)

**SOLO URBANIZABLE**

- SUD-R (S. Urbanizable Delimitado Residencial)
- SUD-I (S. Urbanizable Delimitado Industrial)
- Zona de servidume de protección de cauces

**SOLO DE NÚCLEO RURAL**

- Delimitación de núcleo rural
- Solo de Núcleo Rural Común
- Solo de Núcleo Rural Tradicional
- Edificacions tradicionais
- Aliñación de edificación
- Aliñación de viario
- Liña de cambio de ordenanza

**PATRIMONIO CULTURAL**

- Patrimonio Cultural
- Contorno de protección
- API - Área de Protección Integral
- CPX - Contorno de protección de Xacemento
- Camiño de Santiago
- ☆☆☆ Camiño Real
- Contorno de protección de vías culturais

**Equipamentos**

- Zonas Verdes / Esp. Libres
- Dotacións IC (APAR / ESER)

**Alcacións de estradas**

- EST (EST)
- AUT (AUT)
- DEP (DEP)
- MUN (MUN)
- FFCC (FFCC)
- AVE (AVE)
- SNR\_TEMP\_SLL

**Alcacións de servidume**

- Liña de Dominio Público EST
- Liña de Dominio Público AUT
- Liña de afectación AUT
- Liña de afectación DEP
- Liña de afectación EST
- Liña de afectación FFCC
- Zona de servidume
- Zona de Alcación de FFCC

**071/193**

**GRÁFICO DE FOLLAS GRÁFICO DE HOJAS**

**S14**

**Concello de SILLEDA**

**ALFONSO BOTANA**

36052\_PXOM\_202207\_AP

Julio 2022 ETRS 89 29N  
 Julio 2022 EPSG: 25829

1:2.000

**CONCELLO DE SILLEDA (PONTEVEDRA)**

AYUNTAMIENTO DE SILLEDA (PONTEVEDRA)

**PLAN XERAL DE ORDENACIÓN MUNICIPAL**

PLAN XERAL DE ORDENACIÓN MUNICIPAL

**Alfonso Botana S.L.**

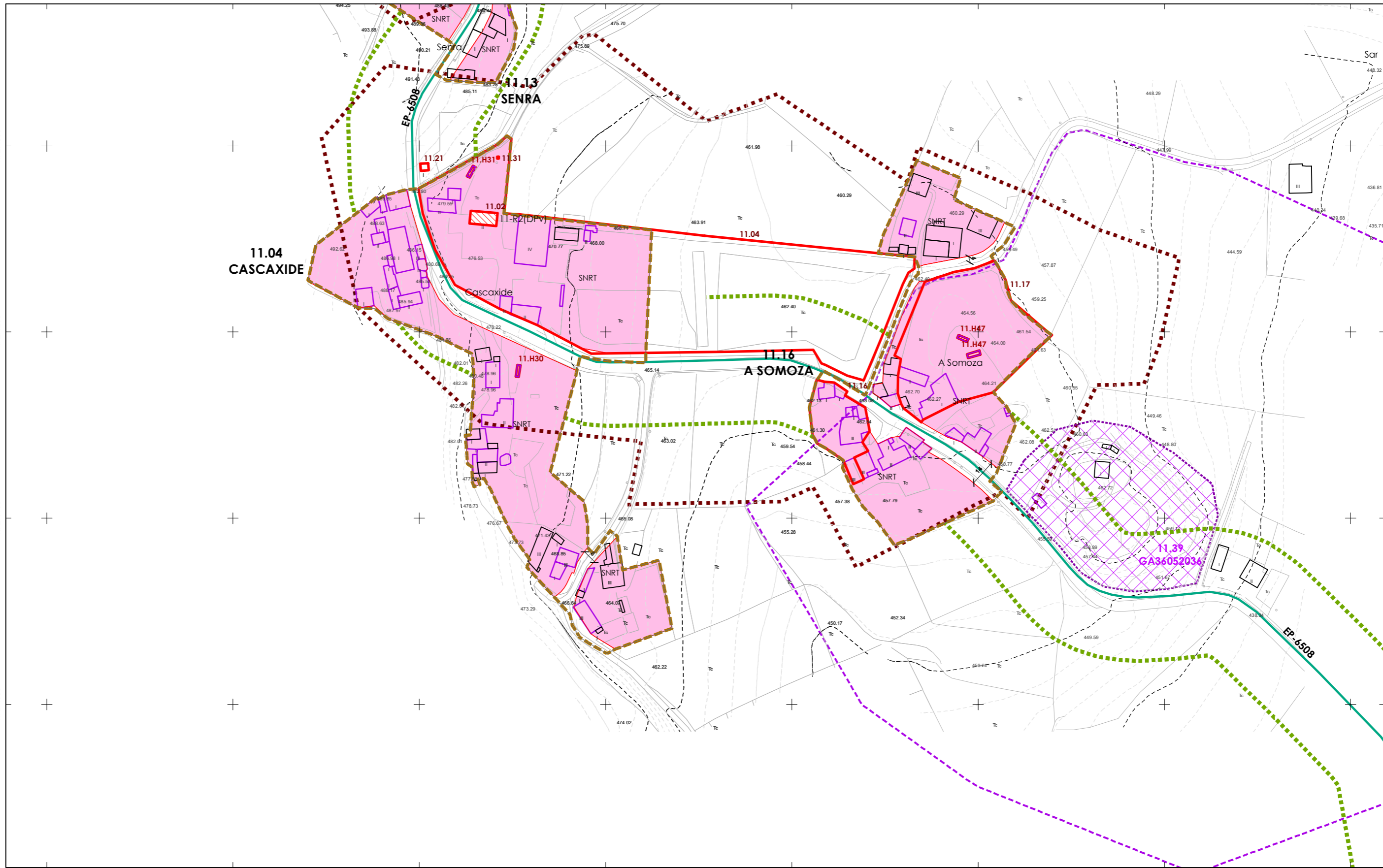
**Aprobación Provisional e Definitiva**

**V. PLANOS DE ORDENACIÓN**

V. PLANOS DE ORDENACIÓN

**V.10 ORDENACIÓN NÚCLEOS RURAIS**

0 25 50 100 Metros



**CLASIFICACIÓN DO SOLO**

**SOLO URBANO**

- S.U. (Solo Urbano Residencial)
- API - (Área de Planeamento Incorporado)

**SOLO URBANIZABLE**

- SUD-R (S. Urbanizable Delimitado Residencial)
- SUD-I (S. Urbanizable Delimitado Industrial)
- Zona de servidume de protección de cauces

**SOLO DE NÚCLEO RURAL**

- Delimitación de núcleo rural
- Solo de Núcleo Rural Común
- Solo de Núcleo Rural Tradicional
- Edificacions tradicionais
- Aliñación de edificación
- Aliñación de viario
- Liña de cambio de ordenanza

**PATRIMONIO CULTURAL**

- Patrimonio Cultural
- Contorno de protección
- API - Área de Protección Integral
- CPX - Contorno de protección de Xacemento
- Camiño de Santiago
- \*\*\* Camiño Real
- Contorno de protección de vías culturais

**Equipamentos**

**Zonas Verdes / Esp. Libres**

**Dotacións IC (APAR / ESER)**

**Aleccións de estradas**

**Alcance de servidume**

**Alcance de afectación**

**Alcance de afectación de FFCC**

**072/193**

**GRÁFICO DE FOLLAS GRÁFICO DE HOJAS**

**T6**

**Concello de SILLEDA**

**ALFONSO BOTANA**

36052\_PXOM\_202207\_AP

Julio 2022 ETRS 89 29N EPSG: 25829

1:2.000

**CONCELLO DE SILLEDA (PONTEVEDRA)**

AYUNTAMIENTO DE SILLEDA (PONTEVEDRA)

**PLAN XERAL DE ORDENACIÓN MUNICIPAL**

PLAN XERAL DE ORDENACIÓN MUNICIPAL

**Alfonso Botana S.L.**

**Aprobación Provisional e Definitiva**

**V. PLANOS DE ORDENACIÓN**

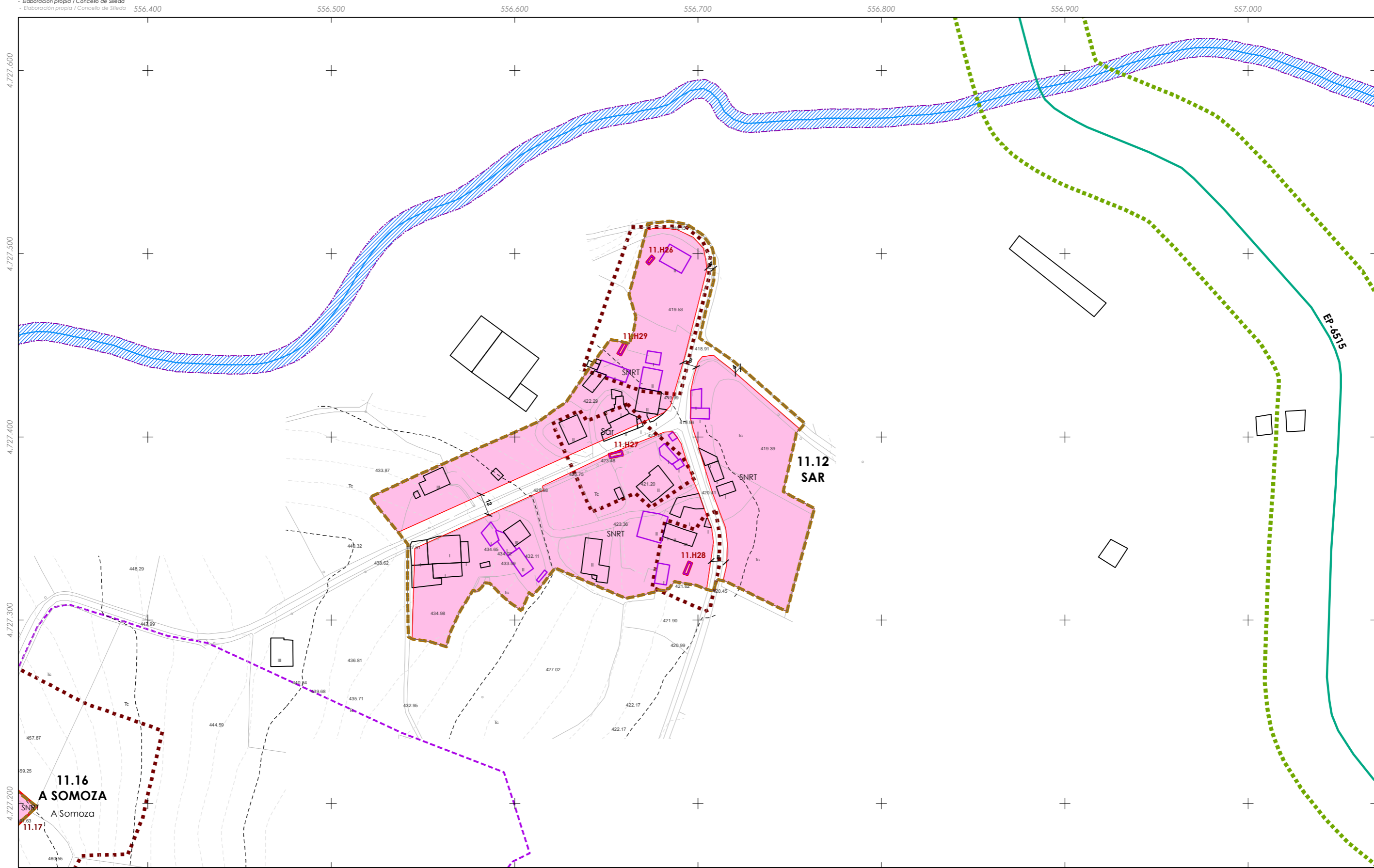
V. PLANOS DE ORDENACIÓN

**V.10 ORDENACIÓN NÚCLEOS RURAIS**

0 25 50 100 Metros

00.00 nº de catálogo GA36021000 código xacemento  
00.00 nº de catálogo



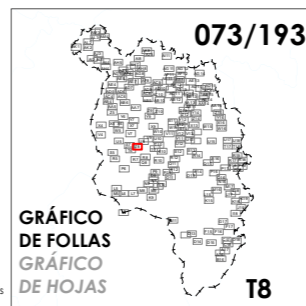


- CLASIFICACIÓN DO SOLO**
- SOLO URBANO**
- S.U. (Solo Urbano Residencial)
  - API- (Área de Planeamento Incorporado)
- SOLO URBANIZABLE**
- SUD-R (S. Urbanizable Delimitado Residencial)
  - SUD-I (S. Urbanizable Delimitado Industrial)
  - Zona de servidume de protección de cauces

- SOLO DE NÚCLEO RURAL**
- Delimitación de núcleo rural
  - Solo de Núcleo Rural Común
  - Solo de Núcleo Rural Tradicional
  - Edificacions tradicionais
  - Aliñación de edificación
  - Aliñación de viario
  - Liña de cambio de ordenanza

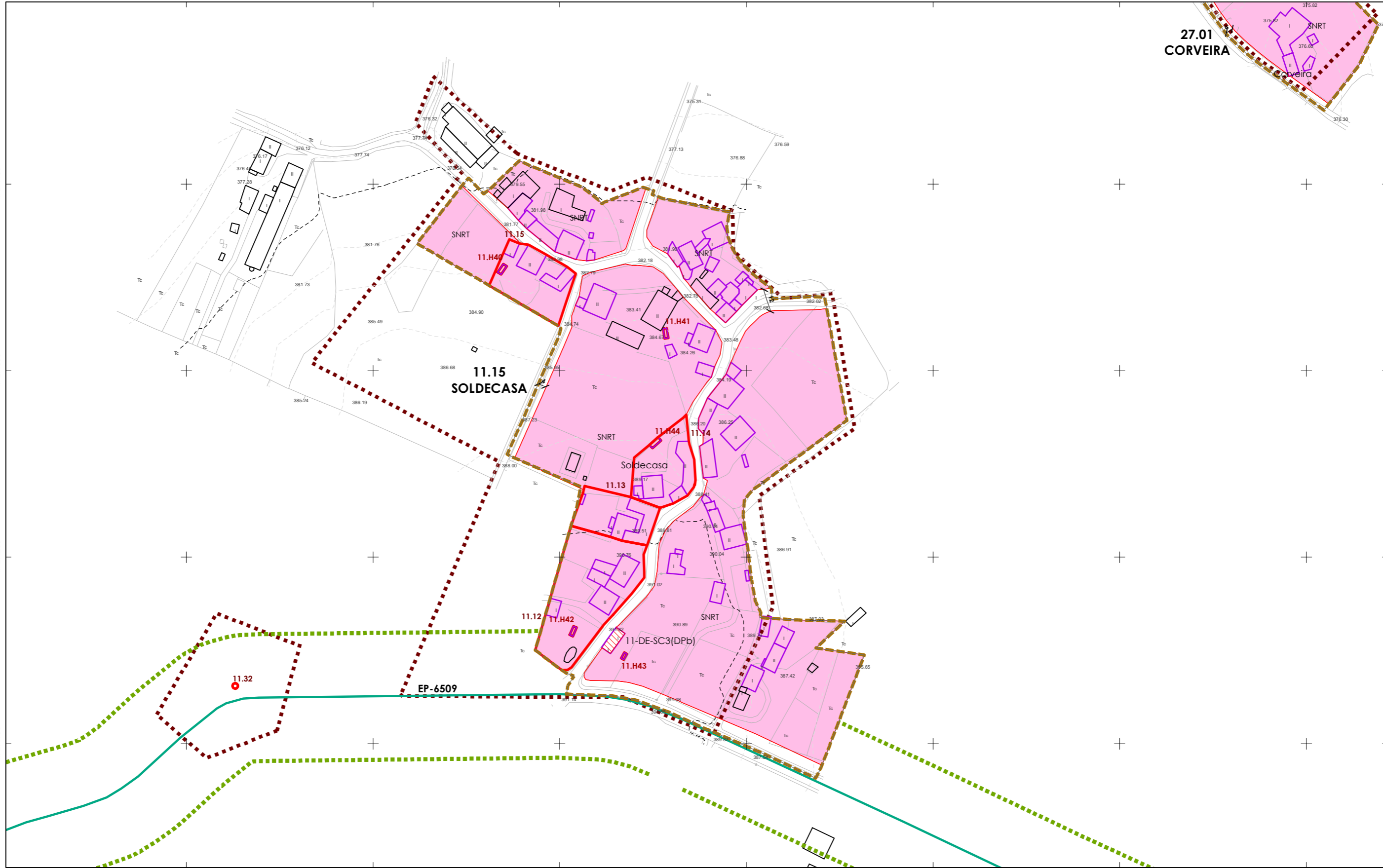
- PATRIMONIO CULTURAL**
- Patrimonio Cultural
  - Contorno de protección
  - API - Área de Protección Integral
  - CPX - Contorno de protección de Xacemento
  - Camiño de Santiago
  - \*\*\* Camiño Real
  - Contorno de protección de vías culturais

- Equipamentos
- Zonas Verdes / Esp. Libres
- Dotacións IC (APAR / ESER)
- Alcacións de estradas: EST, AUT, DEP, MUN, FFCC, AVE, SNR\_TEMP\_SLL
- Alcacións de edificios: Liña de Dominio Público EST, Liña de Dominio Público AUT, Liña de afectación AUT, Liña de afectación DEP, Zona de servidume, Liña de afectación EST
- Alcacións de áreas: AJnº Áreas recreativas, CFnº Campo de festa, CEnº Cemiterio, Cnº Campam. xuvenil, CAntº Camping, Dnº Deportivo, Jnº Xardín, Pnº Parque, Dnº DeportivoRnº Religioso, Enº Escola, SANº Sanitario-Asistencial, MUnº Mullidos, SCnº Sociocultural, MDnº Merendeiro
- Alcacións de infraestruturas: Liña de afectación AUT, Dominio Público de Ferrocarrís, Liña Lím. de Edificación FFCC, Zona de Alcación de FFCC



Concello de SILLEDA ALFONSO BOTANA ARQUITECTURA URBANÍSTICA E INGENIERÍA DE ENXERÍA	CONCELLO DE SILLEDA (PONTEVEDRA) AYUNTAMIENTO DE SILLEDA (PONTEVEDRA) PLAN XERAL DE ORDENACIÓN MUNICIPAL PLAN XERAL DE ORDENACIÓN MUNICIPAL
	Alfonso Botana S.L. Aprobación Provisional e Definitiva V. PLANOS DE ORDENACIÓN V. PLANOS DE ORDENACIÓN V.10 ORDENACIÓN NÚCLEOS RURAIS
36052_PXOM_202207_AP Xullo 2022 ETRS 89 29N Julio 2022 EPSG: 25829	1:2.000 

**27.01  
CORVEIRA**



**CLASIFICACIÓN DO SOLO**

- SOLO URBANO**
- S.U. (Solo Urbano Residencial)
  - API- (Área de Planeamento Incorporado)
- SOLO URBANIZABLE**
- SUD-R (S. Urbanizable Delimitado Residencial)
  - SUD-I (S. Urbanizable Delimitado Industrial)
  - Zona de servidume de protección de cauces

**SOLO DE NÚCLEO RURAL**

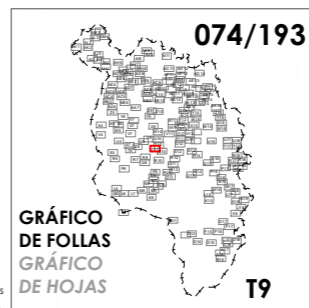
- Delimitación de núcleo rural
- Solo de Núcleo Rural Común
- Solo de Núcleo Rural Tradicional
- Edificacións tradicionais
- Aliñación de edificación
- Aliñación de viario
- Liña de cambio de ordenanza

**PATRIMONIO CULTURAL**

- Patrimonio Cultural
  - Contorno de protección
  - API - Área de Protección Integral
  - CPX - Contorno de protección de Xacemento
  - Camiño de Santiago
  - \*\*\* Camiño Real
  - Contorno de protección de vías culturais
- 00.00 nº de catálogo    GA36021000 código xacemento  
 00.00 nº de catálogo

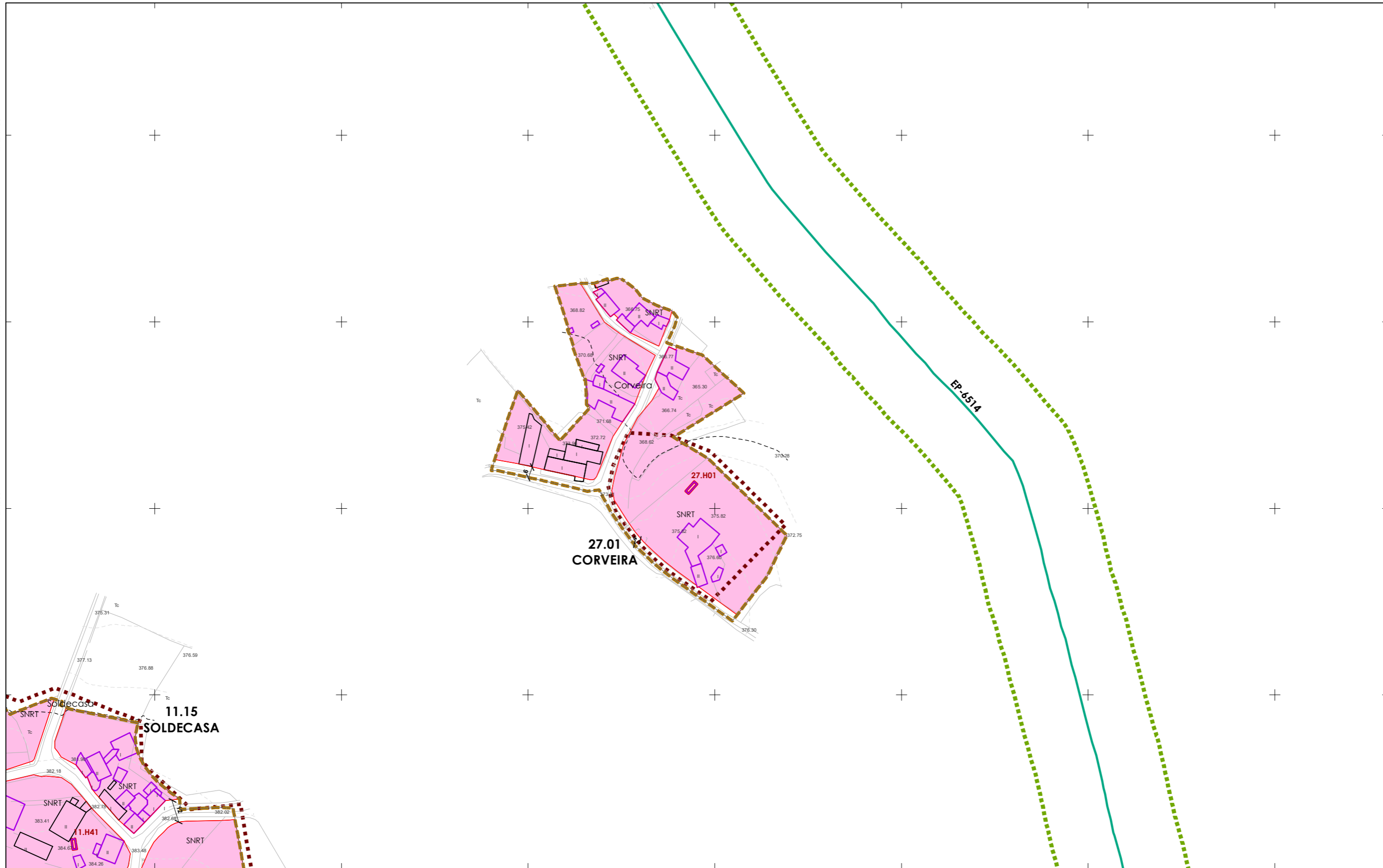
**Equipamentos**

- Zonas Verdes / Esp. Libres
  - Equipamentos
  - Dotacións IC (APAR / ESER)
- AJnº Áreas recreativas    Jnº Xardín    MDnº Merendeiro  
 CFnº Campo de festa    Pnº Parque  
 CEº Cemiterio    Dnº DeportivoRnº Religioso  
 Cnº Campam. xuvenil    Enº Escola    SANº Sanitario-Asistencial  
 CAº Camping    MUº Multiusos    SCº Sociocultural  
 Dnº Deportivo    MAº Matadeiro
- Afeccións de estradas: EST (EST) AUT (AUT) DEP (DEP) MUN (MUN) FFCC (FFCC) A/E (A/E)  
 SNR\_TEMP\_SLL (SNR\_TEMP\_SLL)
- Calzada    Liña de Dominio Público EST    Liña de afección AUT    Dominio Público de Ferrocarrís  
 Liña límite de edif.    Liña de Dominio Público AUT    Liña de afección DEP    Liña lím. de Edificación FFCC  
 Zona de servidume    Liña de afección EST    Zona de Afección de FFCC



Concello de SILLEDA  ALFONSO BOTANA S.L. 36052_PXOM_202207_AP Julio 2022    ETRS 89 29N Julio 2022    EPSG: 25829	CONCELLO DE SILLEDA (PONTEVEDRA) AYUNTAMIENTO DE SILLEDA (PONTEVEDRA) PLAN XERAL DE ORDENACIÓN MUNICIPAL PLAN XERAL DE ORDENACIÓN MUNICIPAL
	Alfonso Botana S.L. Aprobación Provisional e Definitiva V. PLANOS DE ORDENACIÓN V. PLANOS DE ORDENACIÓN V.10 ORDENACIÓN NÚCLEOS RURAIS

1:2.000    0 25 50 100 Metros



**CLASIFICACIÓN DO SOLO**

- SOLO URBANO**
- S.U. (Solo Urbano Residencial)
  - API- (Área de Planeamento Incorporado)
- SOLO URBANIZABLE**
- SUD-R (S. Urbanizable Delimitado Residencial)
  - SUD-I (S. Urbanizable Delimitado Industrial)
  - Zona de servidume de protección de cauces

**SOLO DE NÚCLEO RURAL**

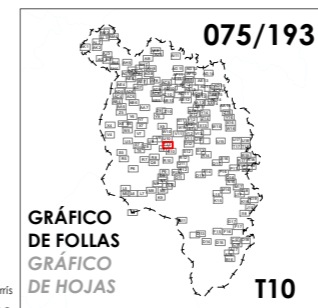
- Delimitación de núcleo rural
- Solo de Núcleo Rural Común
- Solo de Núcleo Rural Tradicional
- Edificaci3ns tradicionais
- Aliñaci3n de edificaci3n
- Aliñaci3n de viario
- Liña de cambio de ordenanza

**PATRIMONIO CULTURAL**

- Patrimonio Cultural
- Contorno de protección
- API - Área de Protección Integral
- CPX - Contorno de protección de Xacemento
- Camiño de Santiago
- \*\*\* Camiño Real
- Contorno de protección de vías culturais

00.00 nº de catálogo GA36021000 código xacemento  
 00.00 nº de catálogo

- Equipamentos
- Zonas Verdes / Esp. Libres
- Dotaci3ns IC (APAR / ESER)
- Áreas recreativas
- Campo de festa
- Cemiterio
- Campam. xuvenil
- Camping
- Deportivo
- Xardín
- Parque
- DeportivoRnº
- Escuela
- Mullidos
- Merendeiro
- Relixioso
- Sanitario-Asistencial
- Sociocultural
- Matadeiro
- Aliecci3ns de estradas
- Calzada
- Liña de Dominio Público EST
- Liña de Dominio Público AUT
- Zona de servidume
- Liña de aflecci3n AUT
- Liña de aflecci3n DEP
- Liña de aflecci3n EST
- MUN
- FFCC
- AV/E
- SNR\_TEMP\_SLL
- Dominio Público de Ferrocarris
- Liña lím. de Edificaci3n FFCC
- Liña lím. de Edificaci3n EST
- Zona de Aflecci3n de FFCC



Concello de SILLEDA

ALFONSO BOTANA

36052\_PXOM\_202207\_AP

Julio 2022 ETRS 89 29N EPSG: 25829

1:2.000

CONCELLO DE SILLEDA (PONTEVEDRA)

AYUNTAMIENTO DE SILLEDA (PONTEVEDRA)

PLAN XERAL DE ORDENACIÓN MUNICIPAL

PLAN XERAL DE ORDENACIÓN MUNICIPAL

Alfonso Botana S.L.

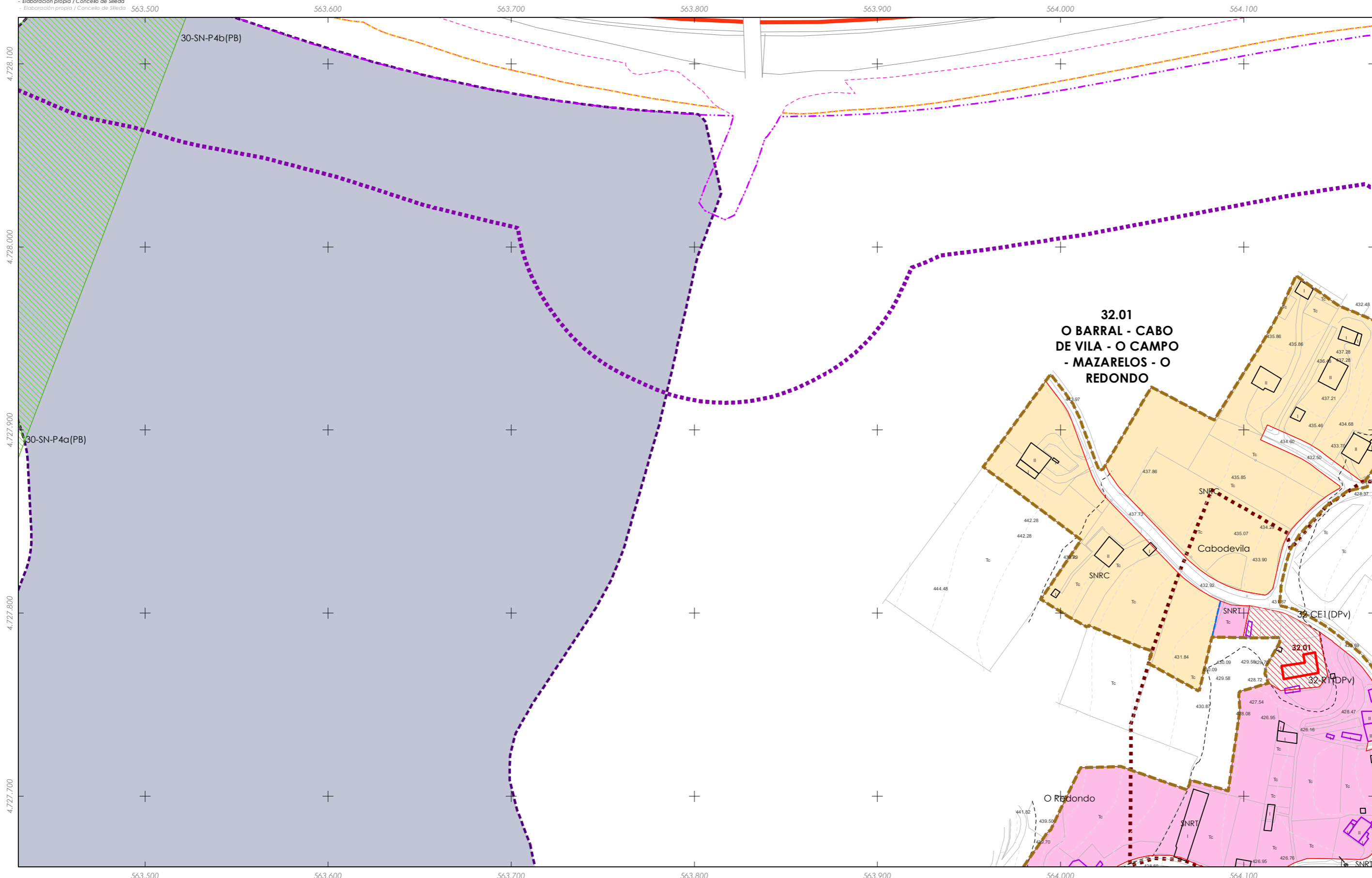
Aprobación Provisional e Definitiva

V. PLANOS DE ORDENACIÓN

V. PLANOS DE ORDENACIÓN

V.10 ORDENACIÓN NÚCLEOS RURAIS

0 25 50 100 Metros



**CLASIFICACIÓN DO SOLO**

**SOLO URBANO**

- S.U. (Solo Urbano Residencial)
- API (Área de Planeamento Incorporado)

**SOLO URBANIZABLE**

- SUD-R (S. Urbanizable Delimitado Residencial)
- SUD-I (S. Urbanizable Delimitado Industrial)
- Zona de servidume de protección de cauces

**SOLO DE NÚCLEO RURAL**

- Delimitación de núcleo rural
- Solo de Núcleo Rural Común
- Solo de Núcleo Rural Tradicional
- Edificaci3ns tradicionais
- Aliñaci3n de edificaci3n
- Aliñaci3n de viario
- Liña de cambio de ordenanza

**PATRIMONIO CULTURAL**

- Patrimonio Cultural
- Contorno de protección
- API - Área de Protección Integral
- CPX - Contorno de protección de Xacemento
- Camiño de Santiago
- \*\*\* Camiño Real
- Contorno de protección de vías culturais

00.00 nº de catálogo GA36021000 código xacemento  
 00.00 nº de catálogo

**Equipamentos**

**Zonas Verdes / Esp. Libres**  
 código nº-SE (sistema existente)  
 código nº-SN (sistema novo)  
 (Pv) - Titularidade privada

AJnº Áreas recreativas Jnº Xardín MDnº Merendeiro  
 CFnº Campo de festa Pnº Parque  
 CEñº Cemiterio Dnº DeportivoRnº Religioso  
 CAnº Campam. xuvenil Enº Escola SANº Sanitario-Asistencial  
 CAñº Camping MUñº Multiusos SCñº Sociocultural  
 Dnº Deportivo MAnº Matadeiro

**Aliñaci3ns de estradas** EST AUT DEP MUN FFCC AVE  
 SNR\_TEMP\_SLL

— Calzada — Liña de Dominio Público EST — Liña de afectaci3n AUT — Dominio Público de Ferrocarrís  
 — Liña límite de edif. — Liña de Dominio Público AUT — Liña de afectaci3n DEP — Liña lím. de Edificaci3n FFCC  
 — Zona de servidume — Liña de afectaci3n EST — Zona de Afectaci3n de FFCC

**Dotaci3ns IC (APAR / ESER)**

076/193

GRÁFICO DE FOLLAS GRÁFICO DE HOJAS U17

Concello de SILLEDA

ALFONSO BOTANA

36052\_PXOM\_202207\_AP

Julio 2022 ETRS 89 29N  
 Julio 2022 EPSG: 25829

1:2.000

CONCELLO DE SILLEDA (PONTEVEDRA)

AYUNTAMIENTO DE SILLEDA (PONTEVEDRA)

PLAN XERAL DE ORDENACIÓN MUNICIPAL

PLAN XERAL DE ORDENACIÓN MUNICIPAL

Alfonso Botana S.L.

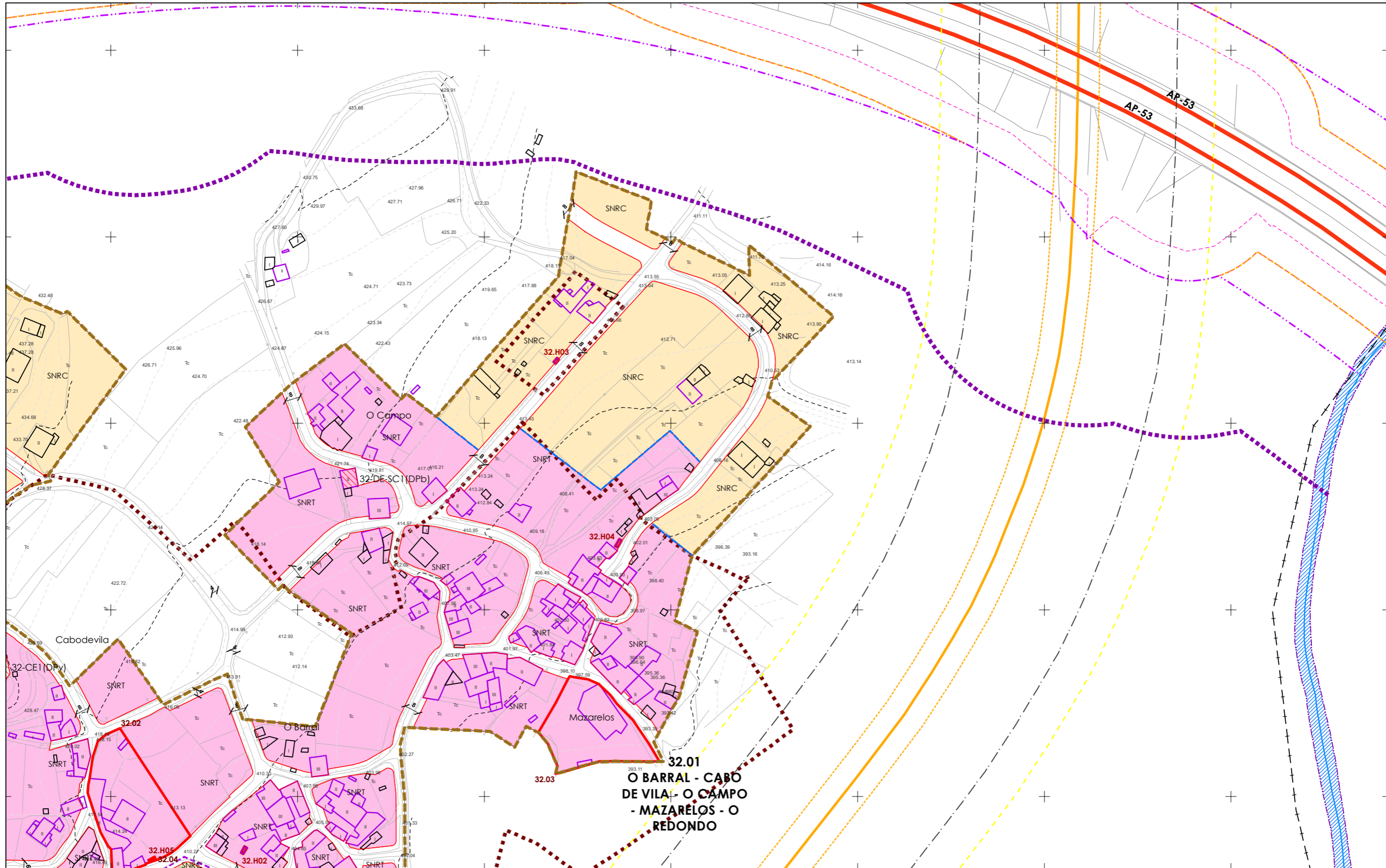
Aprobación Provisional e Definitiva

V. PLANOS DE ORDENACIÓN

V. PLANOS DE ORDENACIÓN

V.10 ORDENACIÓN NÚCLEOS RURAIS

0 25 50 100 Metros



**CLASIFICACIÓN DO SOLO**

- SOLO URBANO**
- S.U. (Solo Urbano Residencial)
  - API- (Área de Planeamento Incorporado)
- SOLO URBANIZABLE**
- SUD-R (S. Urbanizable Delimitado Residencial)
  - SUD-I (S. Urbanizable Delimitado Industrial)
  - Zona de servitude de protección de cauces

**SOLO DE NÚCLEO RURAL**

- Delimitación de núcleo rural
- Solo de Núcleo Rural Común
- Solo de Núcleo Rural Tradicional
- Edificacións tradicionais
- Aliñación de edificación
- Aliñación de viario
- Liña de cambio de ordenanza

**PATRIMONIO CULTURAL**

- Patrimonio Cultural
- Contorno de protección
- API - Área de Protección Integral
- CPX - Contorno de protección de Xacemento
- Camiño de Santiago
- \*\*\* Camiño Real
- Contorno de protección de vías culturais

00.00 nº de catálogo GA36021000 código xacemento  
 00.00 nº de catálogo

**Equipamentos**

- Zonas Verdes / Esp. Libres
- Equipamentos
- Zonas Verdes / Esp. Libres
- código nº-SE (sistema existente)
- código nº-SN (sistema novo)
- (Pv) - Titularidade privada
- AJnº Áreas recreativas
- CFnº Campo de festa
- CEnº Cemiterio
- Cnº Campam. xuvenil
- CAntº Camping
- Dnº Deportivo
- Jnº Xardín
- Pnº Parque
- Dnº DeportivoRnº Religioso
- Enº Escola
- SAntº Sanitario-Asistencial
- MUnº Mullidos
- SCnº Sociocultural
- MANº Matadeiro
- MDnº Merendeiro

**Aleccións de estradas**

- EST
- AUT
- DEP
- MUN
- FFCC
- AVE
- SNR\_TEMP\_SLL

**Dotacións IC (APAR / ESER)**

- Calzada
- Liña límite de edif.
- Zona de servitude
- Liña de afección AUT
- Liña de afección DEP
- Liña de afección EST
- Liña de afección AUT
- Liña de afección DEP
- Liña de afección EST
- Liña lím. de Edificación FFCC
- Zona de Alección de FFCC
- Domínio Público de Ferrocarrís
- Domínio Público de FFCC



Concello de SILLEDA

**ALFONSO BOTANA**  
 Arquitecto Urbanista

36052\_PXOM\_202207\_AP

Julio 2022 ERS 89 29N  
 Julio 2022 EPSG: 25829

1:2.000

**CONCELLO DE SILLEDA (PONTEVEDRA)**  
 AYUNTAMIENTO DE SILLEDA (PONTEVEDRA)

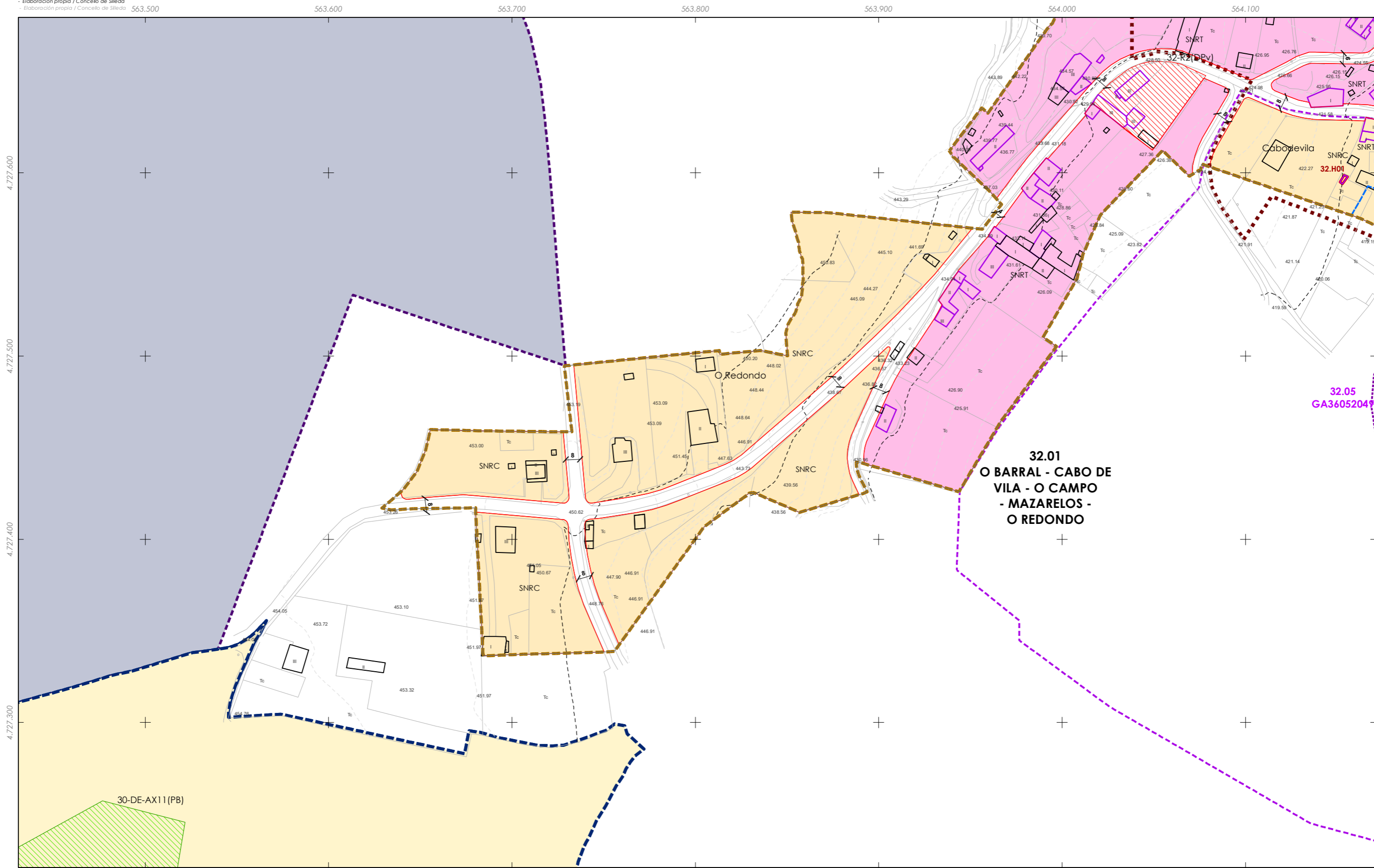
**PLAN XERAL DE ORDENACIÓN MUNICIPAL**  
 PLAN XERAL DE ORDENACIÓN MUNICIPAL

**Alfonso Botana S.L.**  
 Adaptación Provisional e Definitiva

**V. PLANOS DE ORDENACIÓN**  
 V. PLANOS DE ORDENACIÓN

**V.10 ORDENACIÓN NÚCLEOS RURAIS**

0 25 50 100 Metros

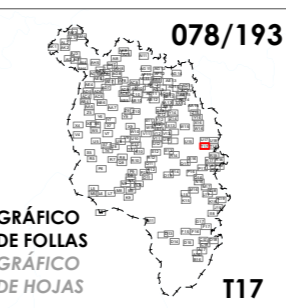


- CLASIFICACIÓN DO SOLO**
- SOLO URBANO**
- S.U. (Solo Urbano Residencial)
  - API- (Área de Planeamento Incorporado)
- SOLO URBANIZABLE**
- SUD-R (S. Urbanizable Delimitado Residencial)
  - SUD-I (S. Urbanizable Delimitado Industrial)
  - Zona de servidume de protección de cauces

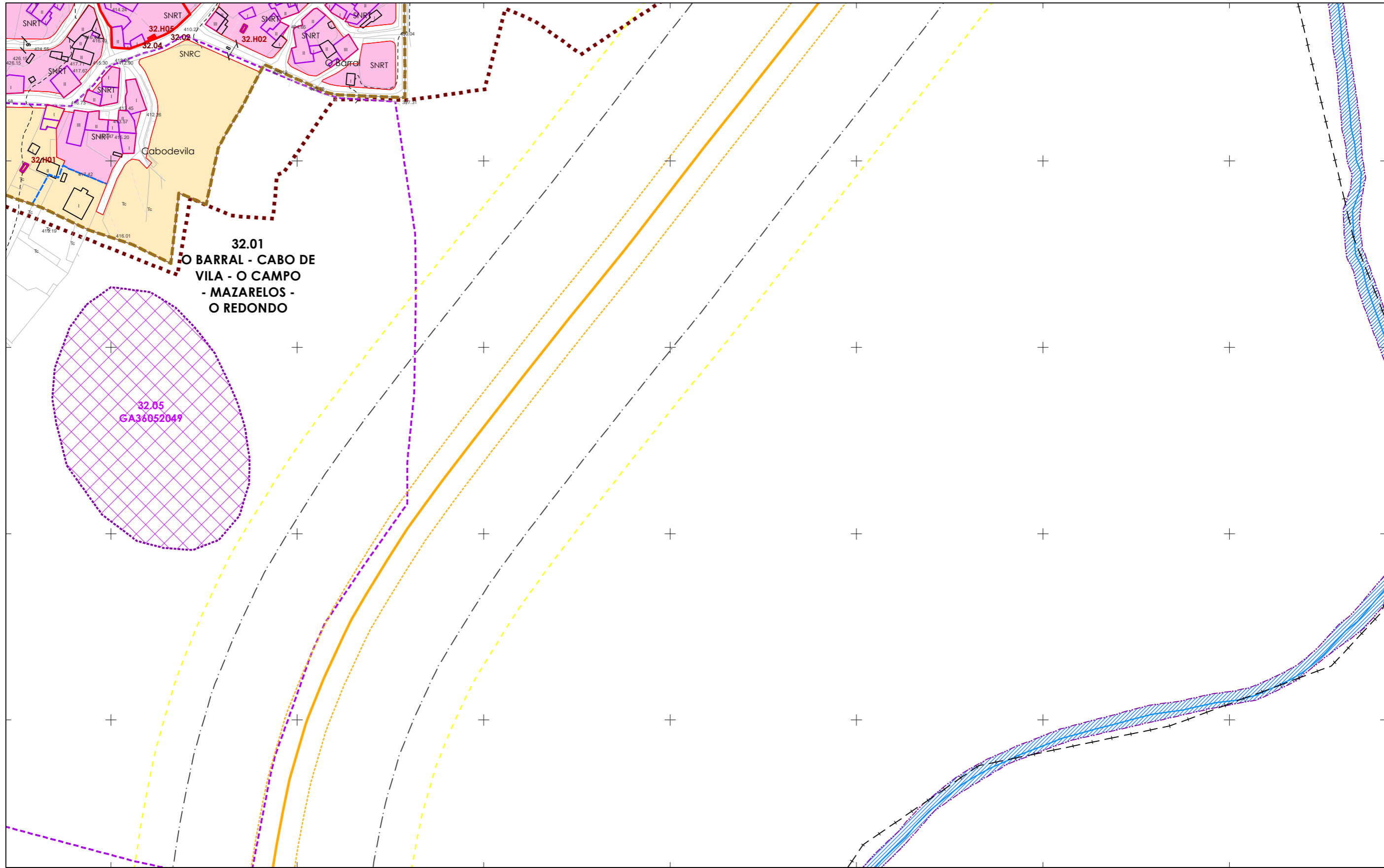
- SOLO DE NÚCLEO RURAL**
- Delimitación de núcleo rural
  - Solo de Núcleo Rural Común
  - Solo de Núcleo Rural Tradicional
  - Edificacions tradicionais
  - Aliñación de edificación
  - Aliñación de viario
  - Liña de cambio de ordenanza

- PATRIMONIO CULTURAL**
- Patrimonio Cultural
  - Contorno de protección
  - API - Área de Protección Integral
  - CPX - Contorno de protección de Xacemento
  - Camiño de Santiago
  - \*\*\* Camiño Real
  - Contorno de protección de vías culturais

- Equipamentos
- Zonas Verdes / Esp. Libres
- Dotacións IC (APAR / ESER)
- Alcacións de estradas: EST, AUT, DEP, MUN, FFCC, AVE, SNR\_TEMP\_SLL
- Alcacións de estradas: Calzada, Liña de Dominio Público EST, Liña de Dominio Público AUT, Liña de afectación AUT, Liña de afectación DEP, Zona de servidume, Liña de afectación EST, Dominio Público de Ferrocarrís, Liña lím. de Edificación FFCC, Zona de Alección de FFCC



<p>Concello de SILLEDA</p> <p><b>ALFONSO BOTANA S.L.</b></p> <p>36052_PXOM_202207_AP</p> <p>Julio 2022</p> <p>1:2.000</p>	<p>CONCELLO DE SILLEDA (PONTEVEDRA)</p> <p>AYUNTAMIENTO DE SILLEDA (PONTEVEDRA)</p> <p>PLAN XERAL DE ORDENACIÓN MUNICIPAL</p> <p>PLAN XERAL DE ORDENACIÓN MUNICIPAL</p> <p><b>Alfonso Botana S.L.</b></p> <p>Aprobación Provisional e Definitiva</p> <p>V. PLANOS DE ORDENACIÓN</p> <p>V. PLANOS DE ORDENACIÓN</p> <p>V.10 ORDENACIÓN NÚCLEOS RURAIS</p> <p>0 25 50 100 Metros</p>
---	--

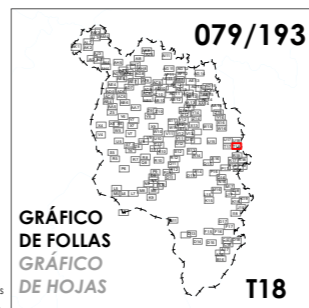


- CLASIFICACIÓN DO SOLO**
- SOLO URBANO**
- S.U. (Solo Urbano Residencial)
  - API (Área de Planeamento Incorporado)
- SOLO URBANIZABLE**
- SUD-R (S. Urbanizable Delimitado Residencial)
  - SUD-I (S. Urbanizable Delimitado Industrial)
  - Zona de servidume de protección de cauces

- SOLO DE NÚCLEO RURAL**
- Delimitación de núcleo rural
  - Solo de Núcleo Rural Común
  - Solo de Núcleo Rural Tradicional
  - Edificacions tradicionais
  - Aliñación de edificación
  - Aliñación de viario
  - Liña de cambio de ordenanza

- PATRIMONIO CULTURAL**
- Patrimonio Cultural
  - Contorno de protección
  - API - Área de Protección Integral
  - CPX - Contorno de protección de Xacemento
  - Camiño de Santiago
  - \*\*\* Camiño Real
  - Contorno de protección de vías culturais
- 00.00 nº de catálogo    GA36021000 código xacemento  
 00.00 nº de catálogo

- Equipamentos
  - Zonas Verdes / Esp. Libres
  - Dotacións IC (APAR / ESER)
- AJnº Áreas recreativas    Jnº Xardín    MDnº Merendeiro  
 CFnº Campo de festa    Pnº Parque  
 CEº Cemiterio    Dnº DeportivoRnº Religioso  
 Cnº Campam. xuvenil    Enº Escola    SANº Sanitario-Asistencial  
 CAº Camping    MUnº Multiusos    SCnº Sociocultural  
 Dnº Deportivo    MANº Matadeiro
- Aliñacións de estradas: EST (roxo), AUT (azul), DEP (verde), MUN (naranxa), FFCC (laranja), AVE (amarelo), SNR\_TEMP\_SLL (branco)
- Calzada (negro), Liña de Dominio Público EST (roxo), Liña de Dominio Público AUT (azul), Liña de afectación AUT (verde), Liña de afectación DEP (naranxa), Liña de Edificación FFCC (negro), Zona de servidume (roxo), Liña de afectación EST (roxo), Zona de Aliñación de FFCC (negro)



Concello de SILLEDA ALFONSO BOTANA 36052_PXOM_202207_AP Xullo 2022    ETRS 89 29N Julio 2022    EPSG: 25829	CONCELLO DE SILLEDA (PONTEVEDRA) AYUNTAMIENTO DE SILLEDA (PONTEVEDRA) PLAN XERAL DE ORDENACIÓN MUNICIPAL PLAN XERAL DE ORDENACIÓN MUNICIPAL <b>Alfonso Botana S.L.</b> Aprobación Provisional e Definitiva V. PLANOS DE ORDENACIÓN V. PLANOS DE ORDENACIÓN <b>V.10 ORDENACIÓN NÚCLEOS RURAIS</b>
1:2.000	0 25 50 100 Metros

**CLASIFICACIÓN DO SOLO**

**SOLO URBANO**

- S.U. (Solo Urbano Residencial)
- API- (Área de Planeamento Incorporado)

**SOLO URBANIZABLE**

- SUD-R (S. Urbanizable Delimitado Residencial)
- SUD-I (S. Urbanizable Delimitado Industrial)

Zona de servidume de protección de cauces

**SOLO DE NÚCLEO RURAL**

- Delimitación de núcleo rural
- Solo de Núcleo Rural Común
- Solo de Núcleo Rural Tradicional
- Edificacions tradicionais
- Aliñación de edificación
- Aliñación de viario
- Liña de cambio de ordenanza

**PATRIMONIO CULTURAL**

- Patrimonio Cultural
- Contorno de protección
- API - Área de Protección Integral
- CPX - Contorno de protección de Xacemento
- Camiño de Santiago
- \*\*\* Camiño Real
- Contorno de protección de vías culturais

00.00 nº de catálogo GA36021000 código xacemento  
 00.00 nº de catálogo

**Equipamentos**

**Zonas Verdes / Esp. Libres**

código nº-SE (sistema existente)  
 código nº-SN (sistema novo)  
 (Pv) - titularidade privada

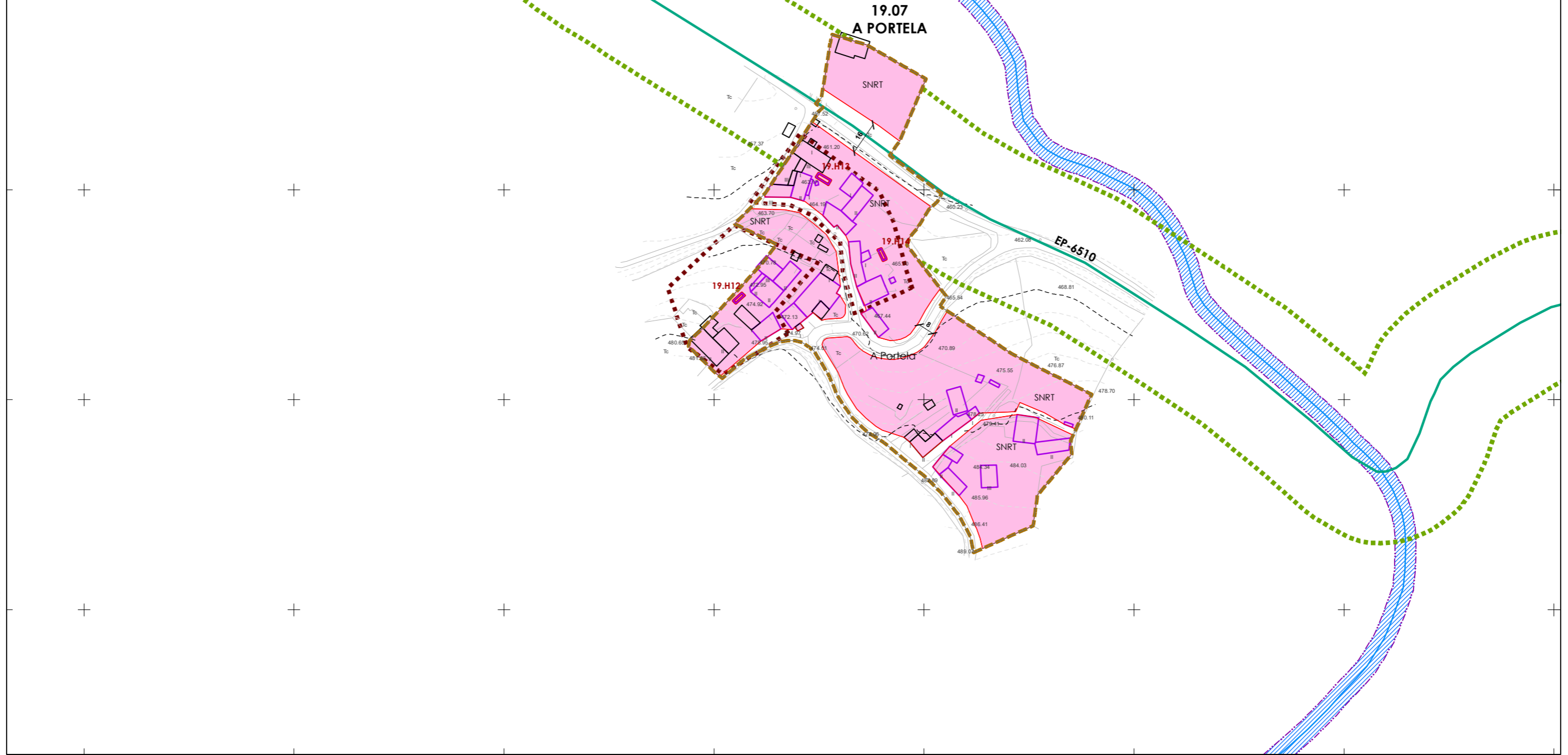
AJnº Áreas recreativas Jnº Xardín MDnº Merendeiro  
 CFnº Campo de festa Pnº Parque  
 CEnº Cemiterio Dnº DeportivoRnº Religioso  
 Cnº Campam. xuvenil Enº Escola SANº Sanitario-Asistencial  
 CAriº Camping MUñº Multiusos SCnº Sociocultural  
 Dnº Deportivo MANº Matadeiro

**Aleccións de estradas**

EST AUT DEP MUN FFCC AVE  
 SNR\_TEMP\_SLL

Calzada Liña de Dominio Público EST Liña de afección AUT  
 Liña de Dominio Público AUT Liña de afección DEP  
 Zona de servidume Liña de afección EST Zona de Alección de FFCC

**Dotacións IC (APAR / ESER)**



**080/193**

**GRÁFICO DE FOLLAS GRÁFICO DE HOJAS**

U5

Concello de SILLEDA

**ALFONSO BOTANA**

36052\_PXOM\_202207\_AP

Julio 2022 ETRS 89 29N  
 EPSG: 25829

1:2.000

**CONCELLO DE SILLEDA (PONTEVEDRA)**

AYUNTAMIENTO DE SILLEDA (PONTEVEDRA)

**PLAN XERAL DE ORDENACIÓN MUNICIPAL**

PLAN XERAL DE ORDENACIÓN MUNICIPAL

**Alfonso Botana S.L.**

Aprobación Provisional e Definitiva

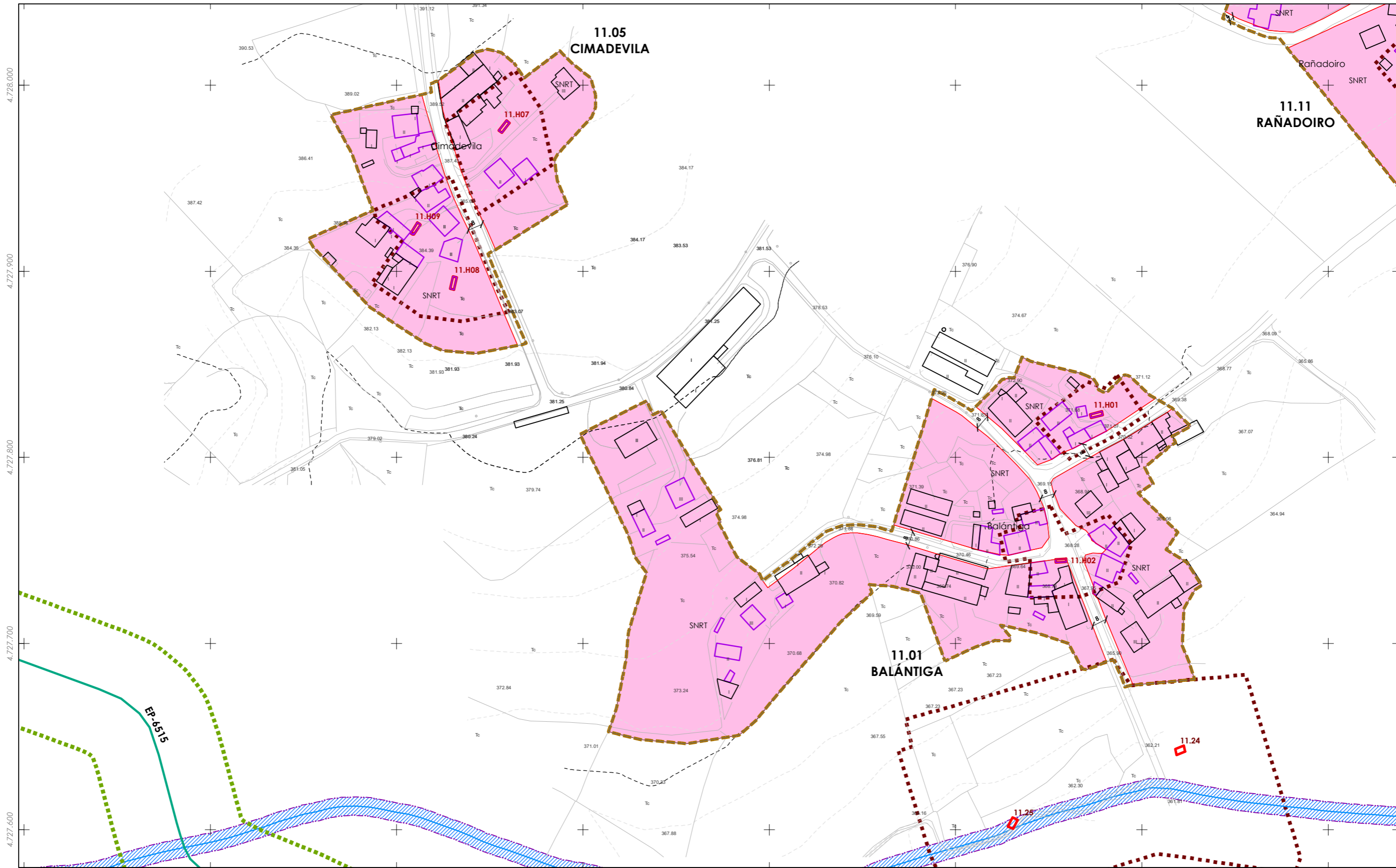
**V. PLANOS DE ORDENACIÓN**

V. PLANOS DE ORDENACIÓN

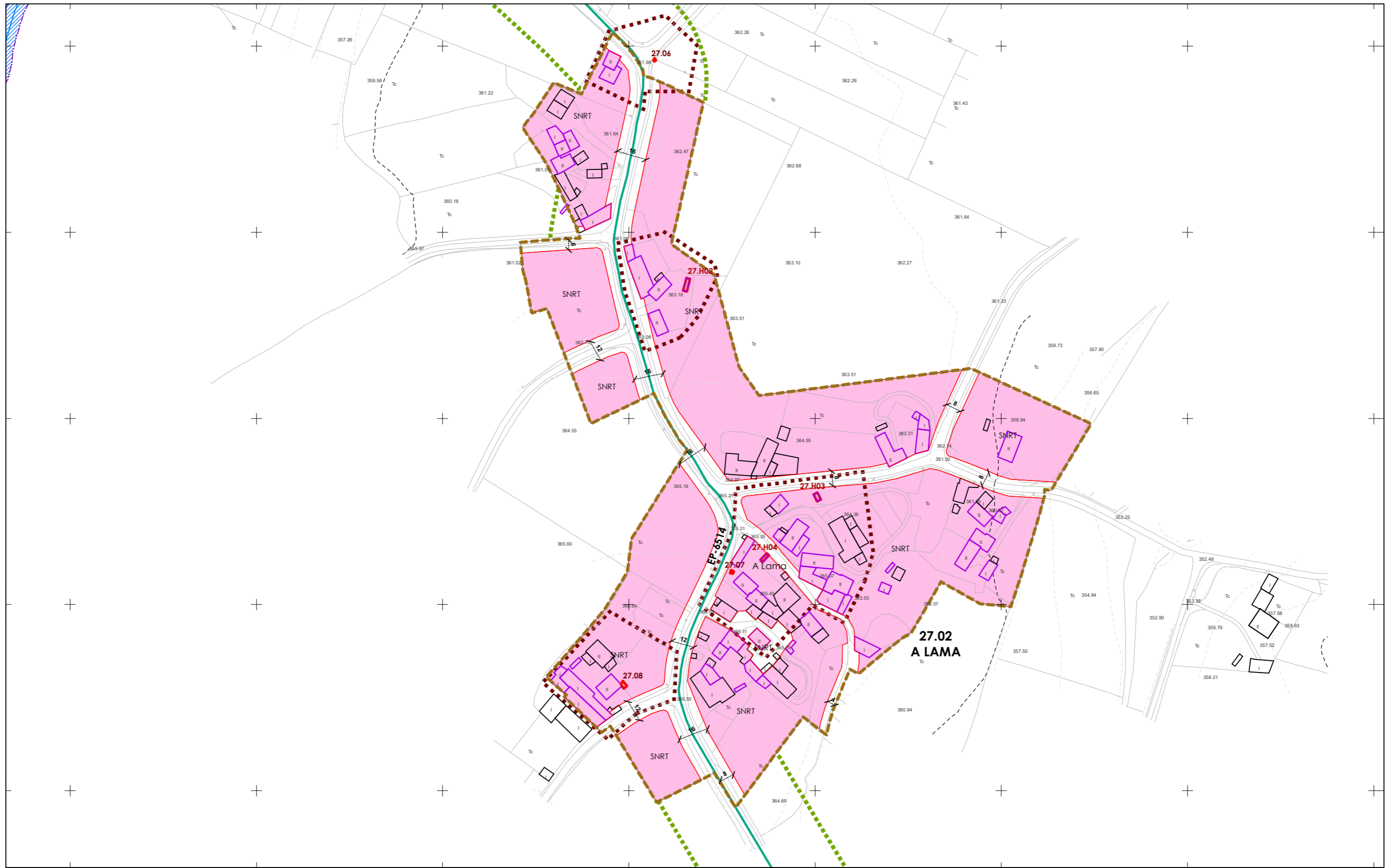
**V.10 ORDENACIÓN NÚCLEOS RURAIS**

0 25 50 100 Metros





<p><b>CLASIFICACIÓN DO SOLO</b></p> <p><b>SOLO URBANO</b></p> <ul style="list-style-type: none"> <li>S.U. (Solo Urbano Residencial)</li> <li>API- (Área de Planeamento Incorporado)</li> </ul> <p><b>SOLO URBANIZABLE</b></p> <ul style="list-style-type: none"> <li>SUD-R (S. Urbanizable Delimitado Residencial)</li> <li>SUD-I (S. Urbanizable Delimitado Industrial)</li> </ul> <p>Zona de servidume de protección de cauces</p>	<p><b>SOLO DE NÚCLEO RURAL</b></p> <ul style="list-style-type: none"> <li>Delimitación de núcleo rural</li> <li>Solo de Núcleo Rural Común</li> <li>Solo de Núcleo Rural Tradicional</li> </ul> <p>Edificacións tradicionais</p> <p>Aliñación de edificación</p> <p>Aliñación de viario</p> <p>Liña de cambio de ordenanza</p>	<p><b>PATRIMONIO CULTURAL</b></p> <ul style="list-style-type: none"> <li>Patrimonio Cultural</li> <li>Contorno de protección</li> <li>API - Área de Protección Integral</li> <li>CPX - Contorno de protección de Xacemento</li> <li>Camiño de Santiago</li> <li>*** Camiño Real</li> <li>Contorno de protección de vías culturais</li> </ul> <p>00.00 nº de catálogo    GA36021000 código xacemento    00.00 nº de catálogo</p>	<p><b>Equipamentos</b></p> <p><b>Zonas Verdes / Esp. Libres</b></p> <p>código nº-SE (sistema existente)              código nº-SN (sistema novo)              (PV) - Titularidade privada</p> <p>AJnº Áreas recreativas    Jnº Xardín    MDnº Merendeiro              CFnº Campo de festa    Pnº Parque              CEº Cemiterio    Dnº DeportivoRnº Relixioso              Cnº Campam. xuvenil    Enº Escola    SANº Sanitario-Asistencial              CAº Camping    MUº Multiusos    SCº Sociocultural              Dnº Deportivo    MAº Matadeiro</p> <p><b>Aleccións de estradas</b></p> <p>EST    AUT    DEP    MUN    FFCC    A/E</p> <p>SNR_TEMP_SLL</p> <p>Calzada    Liña de Dominio Público EST    Liña de afectación AUT    Dominio Público de Ferrocarrís              Liña límite de edif.    Liña de Dominio Público AUT    Liña de afectación DEP    Liña lím. de Edificación FFCC              Zona de servidume    Liña de afectación EST    Zona de Alección de FFCC</p> <p><b>Dotacións IC (APAR / ESER)</b></p>	<p><b>081/193</b></p> <p><b>GRÁFICO DE FOLLAS GRÁFICO DE HOJAS U8</b></p>	<p>Concello de SILLEDA</p> <p><b>ALFONSO BOTANA S.L.</b></p> <p>36052_PXOM_202207_AP</p> <p>Julio 2022    ETRS 89 29N              Julio 2022    EPSG: 25829</p> <p>1:2.000</p>	<p><b>CONCELLO DE SILLEDA (PONTEVEDRA)</b></p> <p>AYUNTAMIENTO DE SILLEDA (PONTEVEDRA)</p> <p><b>PLAN XERAL DE ORDENACIÓN MUNICIPAL</b></p> <p>PLAN XERAL DE ORDENACIÓN MUNICIPAL</p> <p><b>Alfonso Botana S.L.</b></p> <p><b>Aprobación Provisional e Definitiva</b></p> <p><b>V. PLANOS DE ORDENACIÓN</b></p> <p>V. PLANOS DE ORDENACIÓN</p> <p><b>V.10 ORDENACIÓN NÚCLEOS RURAIS</b></p> <p>0 25 50 100 Metros</p>
--	--	---	---	---	---	---



**CLASIFICACIÓN DO SOLO**

**SOLO URBANO**

- S.U. (Solo Urbano Residencial)
- API- (Área de Planeamento Incorporado)

**SOLO URBANIZABLE**

- SUD-R (S. Urbanizable Delimitado Residencial)
- SUD-I (S. Urbanizable Delimitado Industrial)
- Zona de servidume de protección de cauces

**SOLO DE NÚCLEO RURAL**

- Delimitación de núcleo rural
- Solo de Núcleo Rural Común
- Solo de Núcleo Rural Tradicional
- Edificaci3ns tradicionais
- Aliñaci3n de edificaci3n
- Aliñaci3n de viario
- Liña de cambio de ordenanza

**PATRIMONIO CULTURAL**

- Patrimonio Cultural
- Contorno de protección
- API - Área de Protección Integral
- CPX - Contorno de protección de Xacemento
- Camiño de Santiago
- \*\*\* Camiño Real
- Contorno de protección de vías culturais

00.00 nº de catálogo    GA36021000 código xacemento  
 00.00 nº de catálogo

**Equipamentos**

- Zonas Verdes / Esp. Libres
- Equipamentos: AJnº Áreas recreativas, CFnº Campo de festa, CEñº Cemiterio, Cñº Campam. xuvenil, CAñº Camping, Dñº Deportivo, Jnº Xardín, Pñº Parque, Dñº DeportivoRnº Religioso, Enº Escola, SANº Sanitario-Asistencial, MUnº Mullidosos, SCñº Sociocultural, MDnº Merendeiro, MAñº Matadeiro
- Dotaci3ns IC (APAR / ESER)

**Alecci3ns de estradas**

- EST (ESTRADA), AUT (AUTOSTRADA), DEP (DEVIACI3N), MUN (MUNICIPAL), FFCC (FERROVIARIAS), A/E (AEROPORTO)
- SNR\_TEMP\_SLL

**Liñas de Alecci3n**

- Liña de Alecci3n EST
- Liña de Alecci3n AUT
- Liña de Alecci3n DEP
- Liña de Alecci3n FFCC
- Liña de Alecci3n A/E
- Liña de Alecci3n SNR\_TEMP\_SLL

**082/193**

**GRÁFICO DE FOLLAS GRÁFICO DE HOJAS U10**

**Concello de SILLEDA**

**ALFONSO BOTANA**

36052\_PXOM\_202207\_AP

Julio 2022    ETRS 89 29N    EPSG: 25829

1:2.000

**CONCELLO DE SILLEDA (PONTEVEDRA)**

AYUNTAMIENTO DE SILLEDA (PONTEVEDRA)

**PLAN XERAL DE ORDENACIÓN MUNICIPAL**

PLAN XERAL DE ORDENACIÓN MUNICIPAL

**Alfonso Botana S.L.**

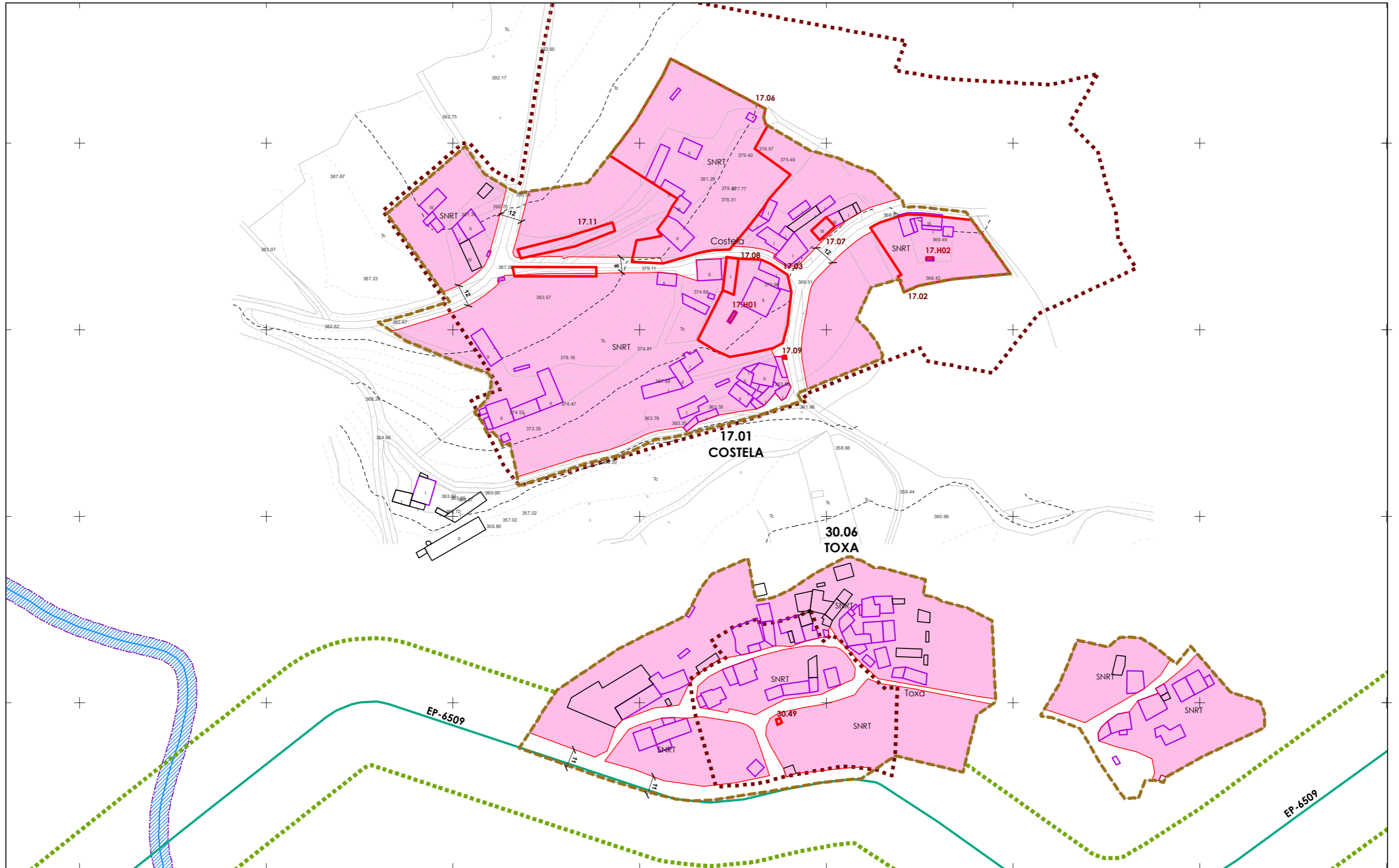
Aprobación Provisional e Definitiva

**V. PLANOS DE ORDENACIÓN**

V. PLANOS DE ORDENACIÓN

**V.10 ORDENACIÓN NÚCLEOS RURAIS**

0 25 50 100 Metros



**CLASIFICACIÓN DO SOLO**

**SOLO URBANO**

- S.U. (Solo Urbano Residencial)
- API- (Área de Planeamento Incorporado)

**SOLO URBANIZABLE**

- SUD-R (S. Urbanizable Delimitado Residencial)
- SUD-I (S. Urbanizable Delimitado Industrial)
- Zona de servidume de protección de cauces

**SOLO DE NÚCLEO RURAL**

- Delimitación de núcleo rural
- Solo de Núcleo Rural Común
- Solo de Núcleo Rural Tradicional
- Edificacions tradicionais
- Aliñación de edificación
- Aliñación de viario
- Liña de cambio de ordenanza

**PATRIMONIO CULTURAL**

- Patrimonio Cultural
- Contorno de protección
- API - Área de Protección Integral
- CPX - Contorno de protección de Xacemento
- Camiño de Santiago
- \*\*\* Camiño Real
- Contorno de protección de vías culturais

00.00 nº de catálogo    GA36021000 código xacemento  
 00.00 nº de catálogo

**Equipamentos**

- Zonas Verdes / Esp. Libres
- Dotacións IC (APAR / ESER)

**Aleccións de estradas**

- EST (Estación)
- AUT (Autopista)
- DEP (Deposición)
- MUN (Municipal)
- FFCC (Ferrocarril)
- AVE (Alta Velocidade)
- SNR\_TEMP\_SLL

**Aliñacións de estradas**

- Calzada
- Liña de Dominio Público EST
- Liña de Dominio Público AUT
- Liña de Dominio Público DEP
- Liña de Dominio Público FFCC
- Liña de Dominio Público AVE
- Liña de Alección de FFCC
- Zona de servidume
- Liña de Alección EST

**Aliñacións de edificios**

- Liña de Alección AUT
- Liña de Alección DEP
- Liña de Alección FFCC
- Liña de Alección AVE
- Liña de Alección SNR\_TEMP\_SLL

**083/193**

**GRÁFICO DE FOLLAS GRÁFICO DE HOJAS**

**U12**

**Concello de SILLEDA**

**ALFONSO BOTANA**

36052\_PXOM\_202207\_AP

Julio 2022    ETRS 89 29N  
 Julio 2022    EPSG: 25829

1:2.000

**CONCELLO DE SILLEDA (PONTEVEDRA)**

AYUNTAMIENTO DE SILLEDA (PONTEVEDRA)

**PLAN XERAL DE ORDENACIÓN MUNICIPAL**

PLAN XERAL DE ORDENACIÓN MUNICIPAL

**Alfonso Botana S.L.**

**Aprobación Provisional e Definitiva**

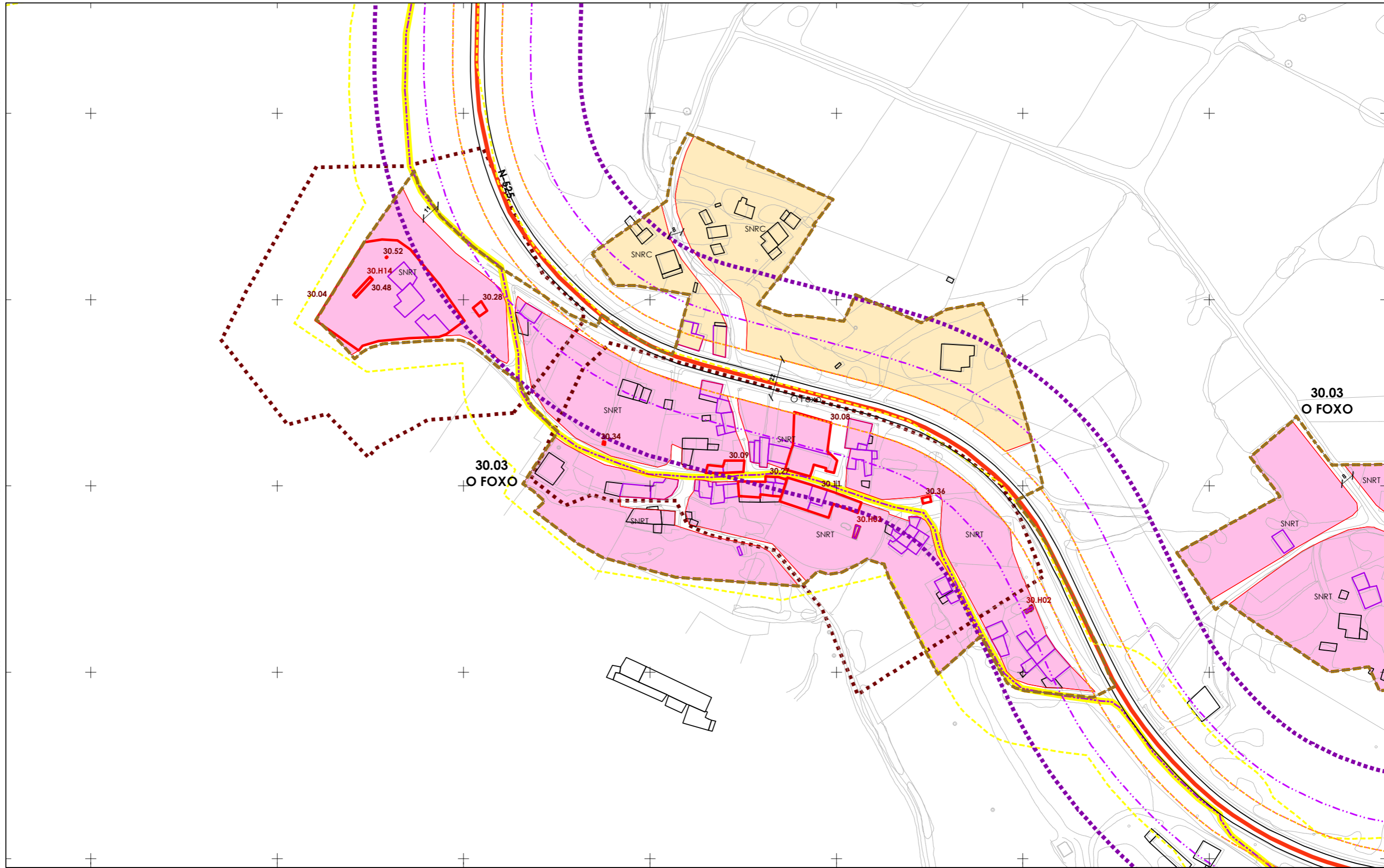
**V. PLANOS DE ORDENACIÓN**

V. PLANOS DE ORDENACIÓN

**V.10 ORDENACIÓN NÚCLEOS RURAIS**

V.10 ORDENACIÓN NÚCLEOS RURAIS

0 25 50 100 Metros



**CLASIFICACIÓN DO SOLO**

**SOLO URBANO**

- S.U. (Solo Urbano Residencial)
- API- (Área de Planeamento Incorporado)

**SOLO URBANIZABLE**

- SUD-R (S. Urbanizable Delimitado Residencial)
- SUD-I (S. Urbanizable Delimitado Industrial)
- Zona de servidume de protección de cauces

**SOLO DE NÚCLEO RURAL**

- Delimitación de núcleo rural
- Solo de Núcleo Rural Común
- Solo de Núcleo Rural Tradicional
- Edificacions tradicionais
- Aliñación de edificación
- Aliñación de viario
- Liña de cambio de ordenanza

**PATRIMONIO CULTURAL**

- Patrimonio Cultural
- Contorno de protección
- API - Área de Protección Integral
- CPX - Contorno de protección de Xacemento
- Camiño de Santiago
- \*\*\* Camiño Real
- Contorno de protección de vías culturais

**Equipamentos**

- Zonas Verdes / Esp. Libres
- Equipamentos
- Dotacións IC (APAR / ESER)

**Aliñacións de estradas**

- EST
- AUT
- DEP
- MUN
- FFCC
- AVE
- SNR\_TEMP\_SLL

**084/193**

**GRÁFICO DE FOLLAS GRÁFICO DE HOJAS**

**U13**

**CONCELLO DE SILLEDA (PONTEVEDRA)**

AYUNTAMIENTO DE SILLEDA (PONTEVEDRA)

**PLAN XERAL DE ORDENACIÓN MUNICIPAL**

PLAN XERAL DE ORDENACIÓN MUNICIPAL

**Alfonso Botana S.L.**

Aprobación Provisional e Definitiva

**V. PLANOS DE ORDENACIÓN**

V. PLANOS DE ORDENACIÓN

**V.10 ORDENACIÓN NÚCLEOS RURAIS**

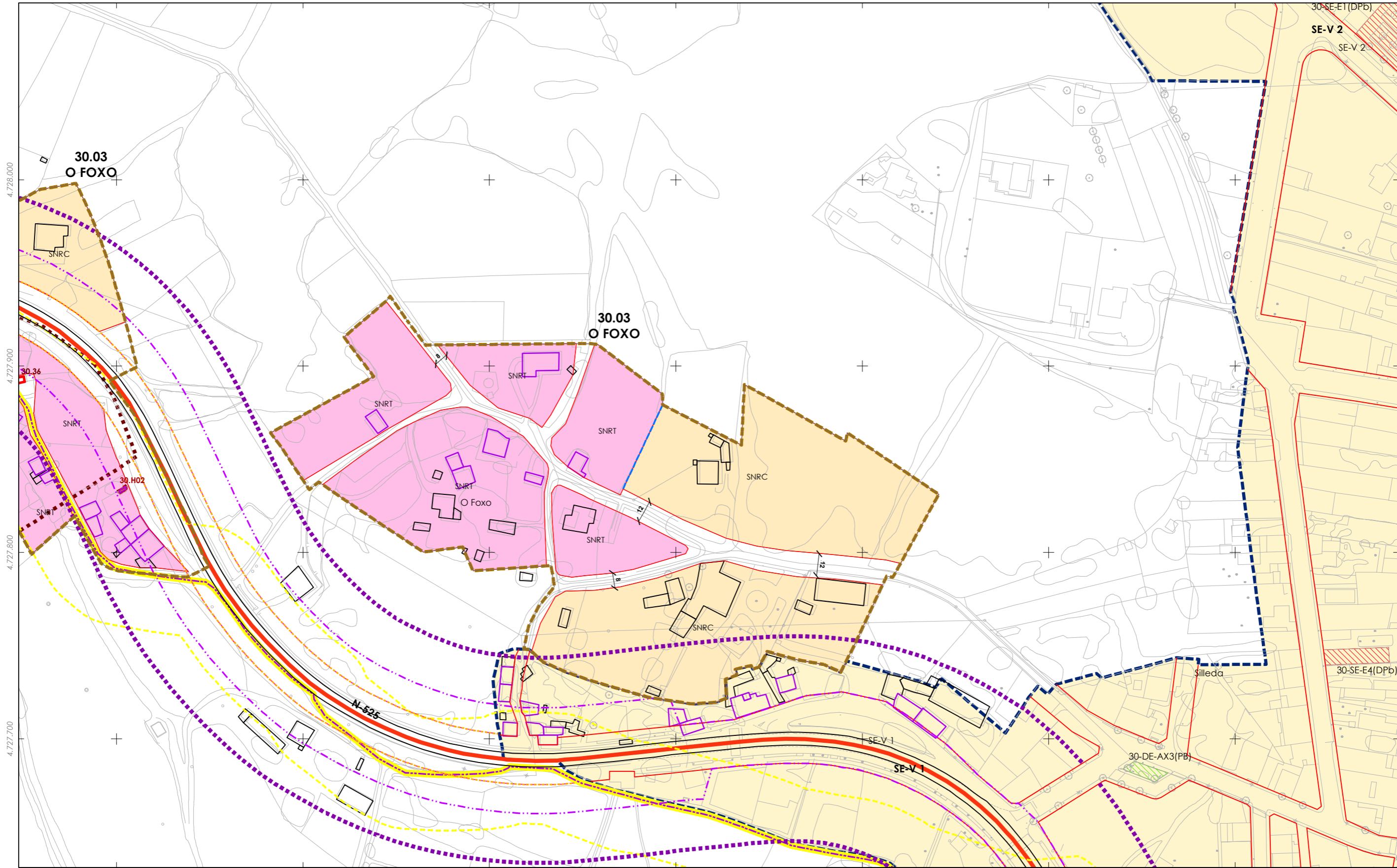
36052\_PXOM\_202207\_AP

Julio 2022 ETRS 89 29N  
Julio 2022 EPSG: 25829

1:2.000

0 25 50 100 Metros

00.00 nº de catálogo GA36021000 código xacemento  
00.00 nº de catálogo



561.000

561.100

561.200

561.300

561.400

561.500

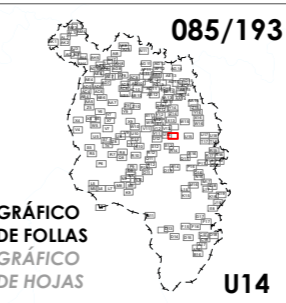
561.600

- CLASIFICACIÓN DO SOLO**
- SOLO URBANO**
- S.U. (Solo Urbano Residencial)
  - API - (Área de Planeamento Incorporado)
- SOLO URBANIZABLE**
- SUD-R (S. Urbanizable Delimitado Residencial)
  - SUD-I (S. Urbanizable Delimitado Industrial)
  - Zona de servidume de protección de cauces

- SOLO DE NÚCLEO RURAL**
- Delimitación de núcleo rural
  - Solo de Núcleo Rural Común
  - Solo de Núcleo Rural Tradicional
  - Edificacions tradicionais
  - Aliñación de edificación
  - Aliñación de viario
  - Liña de cambio de ordenanza

- PATRIMONIO CULTURAL**
- Patrimonio Cultural
  - Contorno de protección
  - API - Área de Protección Integral
  - CPX - Contorno de protección de Xacemento
  - Camiño de Santiago
  - \*\*\* Camiño Real
  - Contorno de protección de vías culturais

- Equipamentos
- Zonas Verdes / Esp. Libres
- Dotacións IC (APAR / ESER)
- Alcencións de estradas: EST, AUT, DEP, MUN, FFCC, AVE, SNR\_TEMP\_SLL
- Liña de Dominio Público EST, Liña de Dominio Público AUT, Liña de afectación AUT, Liña de afectación DEP, Liña de afectación FFCC, Zona de servidume, Liña de afectación EST



**CONCELLO DE SILLEDA (PONTEVEDRA)**  
 AYUNTAMIENTO DE SILLEDA (PONTEVEDRA)

**PLAN XERAL DE ORDENACIÓN MUNICIPAL**  
 PLAN XERAL DE ORDENACIÓN MUNICIPAL

**Alfonso Botana S.L.**  
 Aprobación Provisional e Definitiva

**V. PLANOS DE ORDENACIÓN**  
 V. PLANOS DE ORDENACIÓN

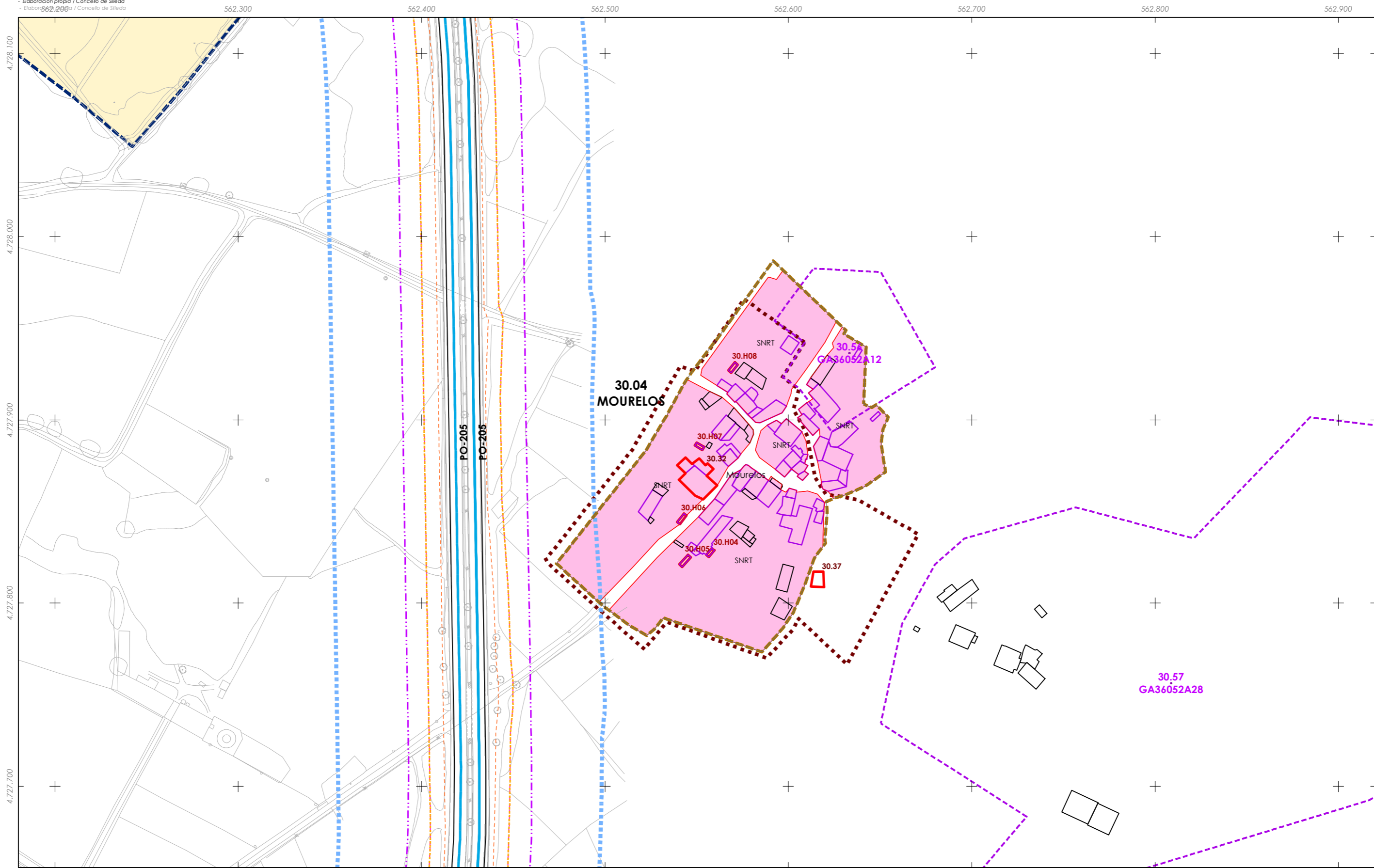
**V.10 ORDENACIÓN NÚCLEOS RURAIS**

36052\_PXOM\_202207\_AP  
 Julio 2022 ERS 89 29N  
 Julio 2022 EPSG: 25829

1:2.000

0 25 50 100 Metros

00.00 nº de catálogo GA36021000 código xacemento  
 00.00 nº de catálogo



**CLASIFICACIÓN DO SOLO**

**SOLO URBANO**

- S.U. (Solo Urbano Residencial)
- API- (Área de Planeamento Incorporado)

**SOLO URBANIZABLE**

- SUD-R (S. Urbanizable Delimitado Residencial)
- SUD-I (S. Urbanizable Delimitado Industrial)
- Zona de servidume de protección de cauces

**SOLO DE NÚCLEO RURAL**

- Delimitación de núcleo rural
- Solo de Núcleo Rural Común
- Solo de Núcleo Rural Tradicional
- Edificaci3ns tradicionais
- Aliñaci3n de edificaci3n
- Aliñaci3n de viario
- Liña de cambio de ordenanza

**PATRIMONIO CULTURAL**

- Patrimonio Cultural
- Contorno de protección
- API - Área de Protección Integral
- CPX - Contorno de protección de Xacemento
- Camiño de Santiago
- \*\*\* Camiño Real
- Contorno de protección de vías culturais

**Equipamentos**

- Zonas Verdes / Esp. Libres
- Equipamentos: AJnº, CFnº, CEñº, Cñº, CAñº, Dñº, Jnº, Xardín, MDnº, Pnº, Dnº, Enº, SANº, MUNº, MAnº
- Dotaci3ns IC (APAR / ESER)

**086/193**

**GRÁFICO DE FOLLAS GRÁFICO DE HOJAS U15**

Concello de SILLEDA

**ALFONSO BOTANA**

36052\_PXOM\_202207\_AP

Julio 2022 ETRS 89 29N  
 Julio 2022 EPSG: 25829

1:2.000

**CONCELLO DE SILLEDA (PONTEVEDRA)**

AYUNTAMIENTO DE SILLEDA (PONTEVEDRA)

**PLAN XERAL DE ORDENACIÓN MUNICIPAL**

PLAN XERAL DE ORDENACIÓN MUNICIPAL

**Alfonso Botana S.L.**

Aprobación Provisional e Definitiva

**V. PLANOS DE ORDENACIÓN**

V. PLANOS DE ORDENACIÓN

**V.10 ORDENACIÓN NÚCLEOS RURAIS**

0 25 50 100 Metros

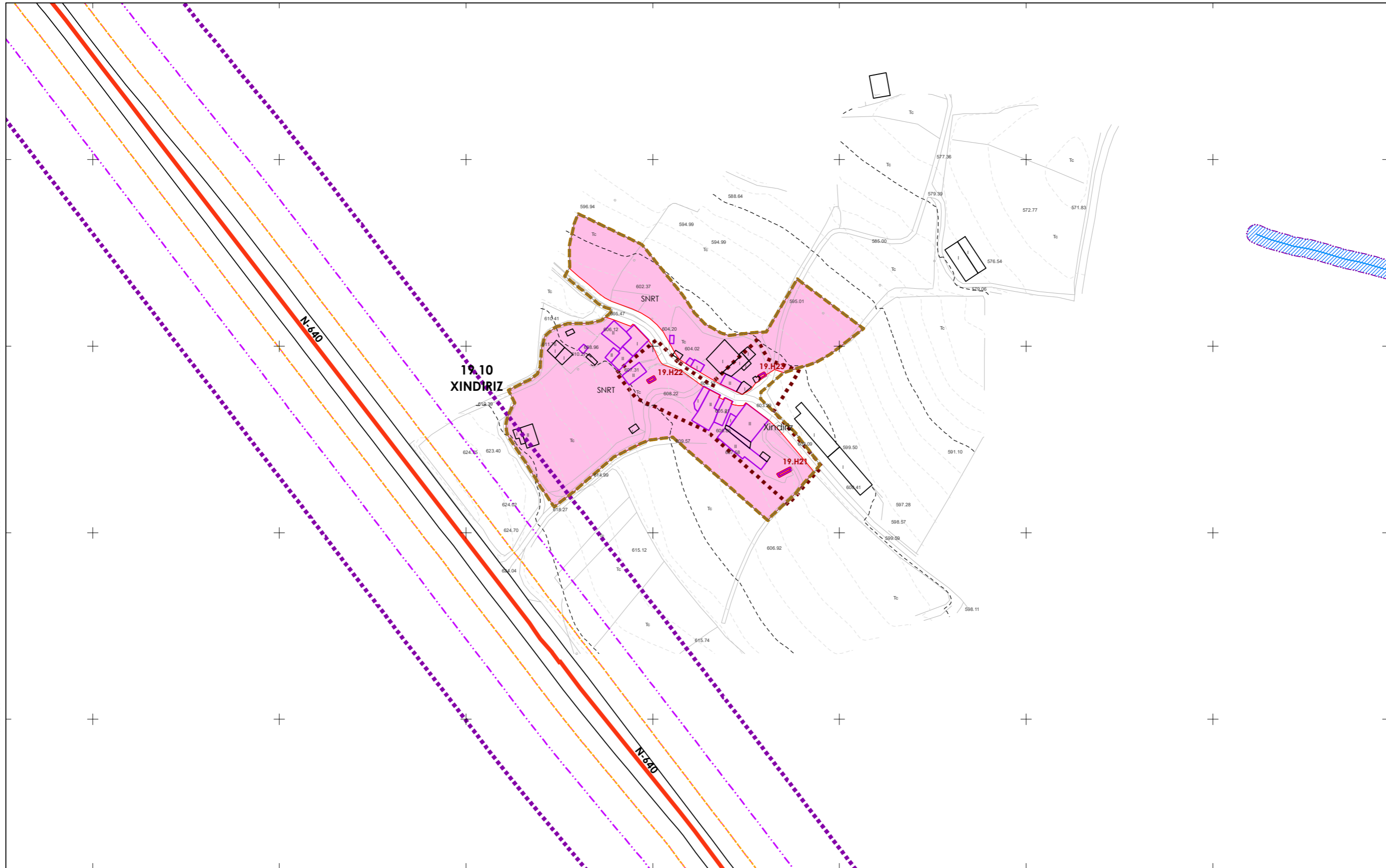
00.00 nº de catálogo GA36021000 código xacemento  
 00.00 nº de catálogo

Alieci3ns de estradas: EST AUT DEP MUN FFCC AVE SNR\_TEMP\_SLL

— Calzada — Liña de Dominio Público EST — Liña de afieci3n AUT — Dominio Público de Ferrocarrís

— Liña límite de edif. — Liña de Dominio Público AUT — Liña de afieci3n DEP — Liña lím. de Edificaci3n FFCC

— Zona de servidume — Liña de afieci3n EST — Zona de Alieci3n de FFCC



553.500 553.600 553.700 553.800 553.900 554.000 554.100

**CLASIFICACIÓN DO SOLO**

**SOLO URBANO**

- S.U. (Solo Urbano Residencial)
- API- (Área de Planeamento Incorporado)

**SOLO URBANIZABLE**

- SUD-R (S. Urbanizable Delimitado Residencial)
- SUD-I (S. Urbanizable Delimitado Industrial)
- Zona de servidume de protección de cauces

**SOLO DE NÚCLEO RURAL**

- Delimitación de núcleo rural
- Solo de Núcleo Rural Común
- Solo de Núcleo Rural Tradicional
- Edificacións tradicionais
- Aliñación de edificación
- Aliñación de viario
- Liña de cambio de ordenanza

**PATRIMONIO CULTURAL**

- Patrimonio Cultural
- Contorno de protección
- API - Área de Protección Integral
- CPX - Contorno de protección de Xacemento
- Camiño de Santiago
- ☆☆☆ Camiño Real
- Contorno de protección de vías culturais

00.00 nº de catálogo    GA36021000 código xacemento  
 00.00 nº de catálogo

**Equipamentos**

**Zonas Verdes / Esp. Libres**

código nº-SE (sistema existente)  
 código nº-SN (sistema novo)  
 (Pv) - Titularidade privada

AJnº Áreas recreativas    Jnº Xardín    MDnº Merendeiro  
 CFnº Campo de festa    Pnº Parque  
 CEñº Cemiterio    Dnº DeportivoRnº Religioso  
 Cñº Campam. xuvenil    Enº Escola    SANº Sanitario-Asistencial  
 CAñº Camping    MUNº Multiusos    SCñº Sociocultural  
 Dnº Deportivo    MAñº Matadeiro

**Aleccións de estradas**

EST    AUT    DEP    MUN    FFCC    AVE    SNR\_TEMP\_SLL

— Calzada    — Liña de Dominio Público EST    — Liña de afectación AUT    — Dominio Público de Ferrocarrís  
 — Liña límite de edif.    — Liña de Dominio Público AUT    — Liña de afectación DEP    — Liña lím. de Edificación FFCC  
 — Zona de servidume    — Liña de afectación EST    — Zona de Alección de FFCC

**Dotacións IC (APAR / ESER)**

**087/193**

**GRÁFICO DE FOLLAS GRÁFICO DE HOJAS**

**V4**

Concello de SILLEDA

**ALFONSO BOTANA**

36052\_PXOM\_202207\_AP

Julio 2022    ETRS 89 29N  
 Julio 2022    EPSG: 25829

1:2.000

**CONCELLO DE SILLEDA (PONTEVEDRA)**

AYUNTAMIENTO DE SILLEDA (PONTEVEDRA)

**PLAN XERAL DE ORDENACIÓN MUNICIPAL**

PLAN XERAL DE ORDENACIÓN MUNICIPAL

**Alfonso Botana S.L.**

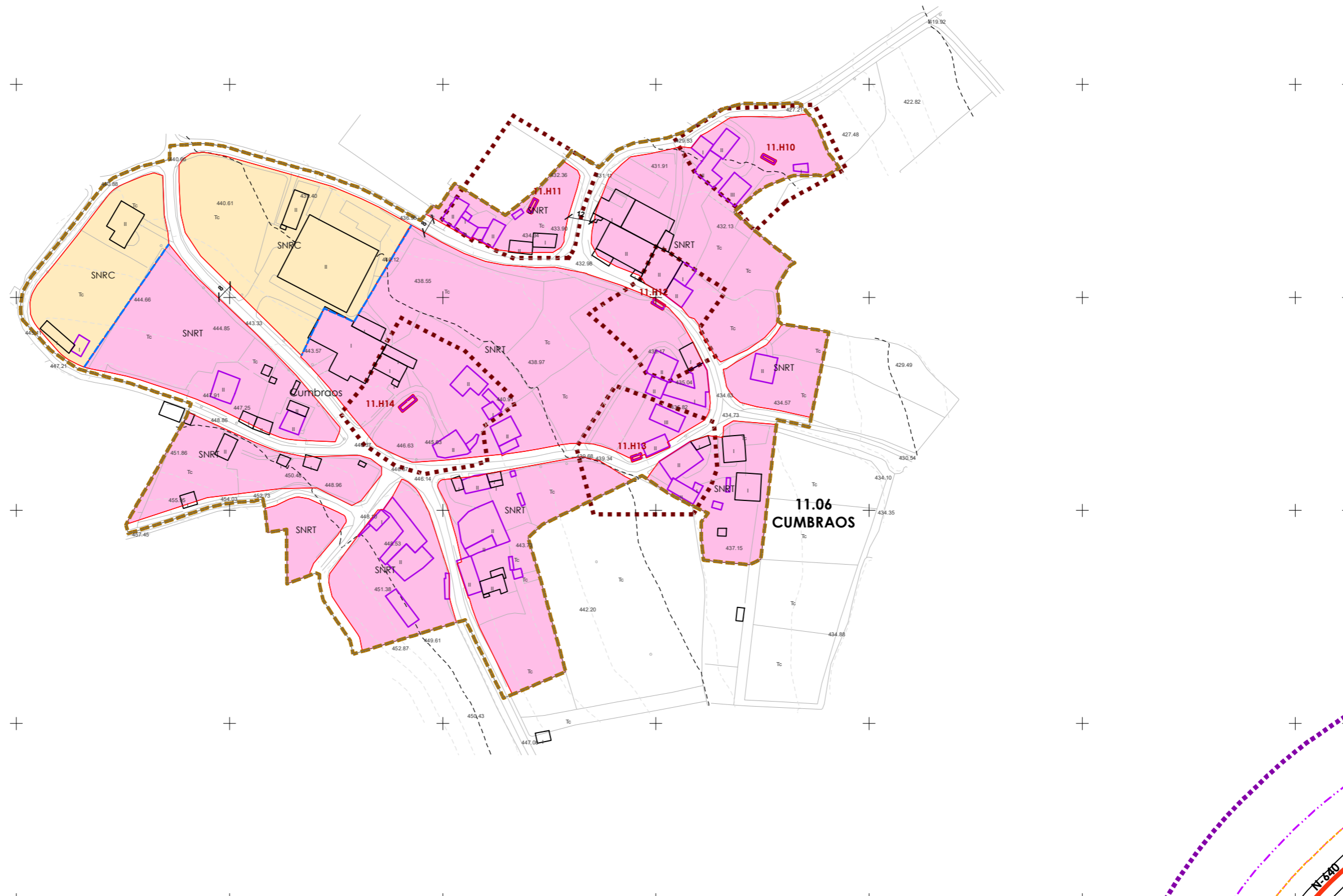
**Aprobación Provisional e Definitiva**

**V. PLANOS DE ORDENACIÓN**

V. PLANOS DE ORDENACIÓN

**V.10 ORDENACIÓN NÚCLEOS RURAIS**

0 25 50 100 Metros



**CLASIFICACIÓN DO SOLO**

**SOLO URBANO**

- S.U. (Solo Urbano Residencial)
- API- (Área de Planeamento Incorporado)

**SOLO URBANIZABLE**

- SUD-R (S. Urbanizable Delimitado Residencial)
- SUD-I (S. Urbanizable Delimitado Industrial)
- Zona de servidume de protección de cauces

**SOLO DE NÚCLEO RURAL**

- Delimitación de núcleo rural
- Solo de Núcleo Rural Común
- Solo de Núcleo Rural Tradicional
- Edificacions tradicionais
- Aliñación de edificación
- Aliñación de viario
- Liña de cambio de ordenanza

**PATRIMONIO CULTURAL**

- Patrimonio Cultural
- Contorno de protección
- API - Área de Protección Integral
- CPX - Contorno de protección de Xacemento
- Camiño de Santiago
- \*\*\* Camiño Real
- Contorno de protección de vías culturais

00.00 nº de catálogo    GA36021000 código xacemento  
 00.00 nº de catálogo

**Equipamentos**

- Zonas Verdes / Esp. Libres
- Equipamentos
- Dotacións IC (APAR / ESER)

**Aliñacións de estradas**

- EST (Existente)
- AUT (Autovía)
- DEP (Deposición)
- MUN (Municipal)
- FFCC (Ferrocarril)
- AVE (Alta Velocidade)
- SNR\_TEMP\_SLL

**Aliñacións de edificios**

- Liña de Dominio Público EST
- Liña de Dominio Público AUT
- Liña de afectación AUT
- Liña de afectación DEP
- Liña de afectación FFCC
- Liña de afectación EST
- Zona de servidume
- Zona de Aliñación de FFCC

**088/193**

**GRÁFICO DE FOLLAS GRÁFICO DE HOJAS**

**V7**

**CONCELLO DE SILLEDA (PONTEVEDRA)**

AYUNTAMIENTO DE SILLEDA (PONTEVEDRA)

**PLAN XERAL DE ORDENACIÓN MUNICIPAL**

PLAN XERAL DE ORDENACIÓN MUNICIPAL

**Alfonso Botana S.L.**

Aprobación Provisional e Definitiva

**V. PLANOS DE ORDENACIÓN**

V. PLANOS DE ORDENACIÓN

**V.10 ORDENACIÓN NÚCLEOS RURAIS**

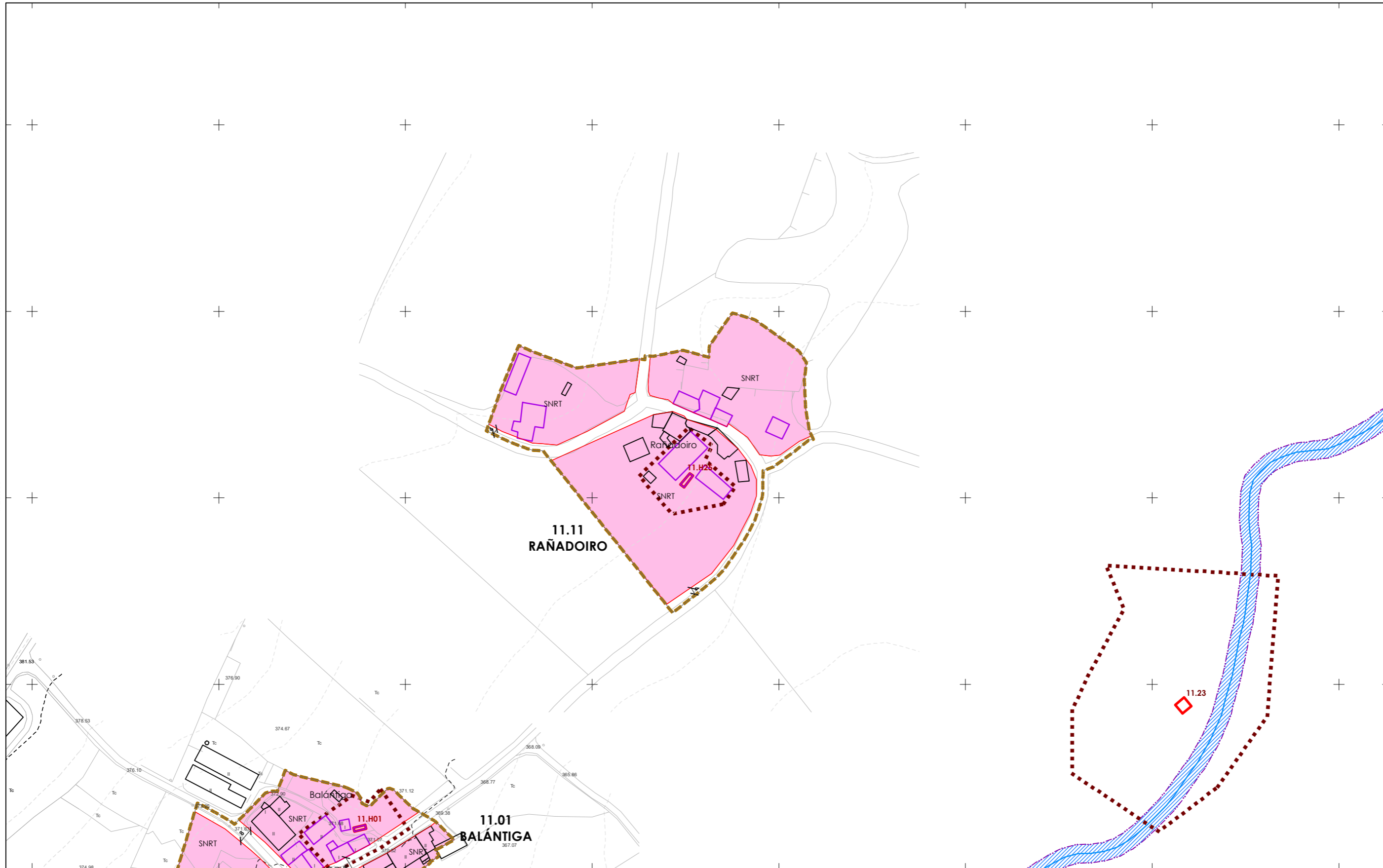
36052\_PXOM\_202207\_AP

Julio 2022    ETRS 89 29N    EPSG: 25829

1:2.000

0 25 50 100 Metros





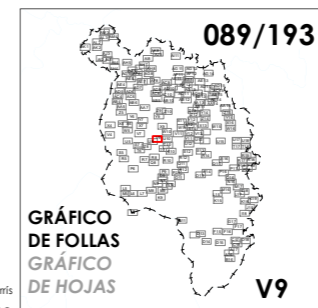
557.200 557.300 557.400 557.500 557.600 557.700 557.800 557.900

- CLASIFICACIÓN DO SOLO**
- SOLO URBANO**
- S.U. (Solo Urbano Residencial)
  - API- (Área de Planeamento Incorporado)
- SOLO URBANIZABLE**
- SUD-R (S. Urbanizable Delimitado Residencial)
  - SUD-I (S. Urbanizable Delimitado Industrial)
  - Zona de servidume de protección de cauces

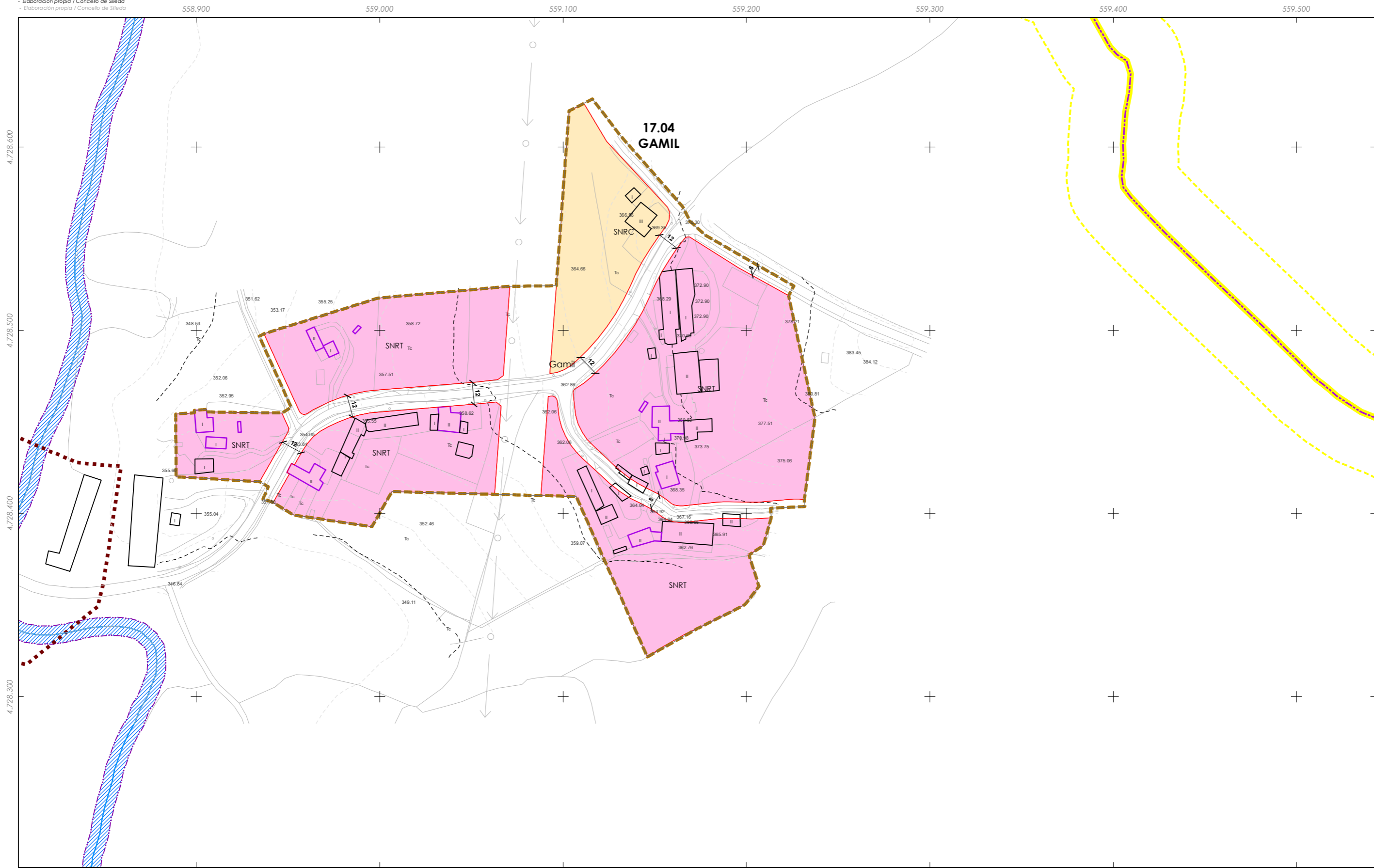
- SOLO DE NÚCLEO RURAL**
- Delimitación de núcleo rural
  - Solo de Núcleo Rural Común
  - Solo de Núcleo Rural Tradicional
  - Edificacións tradicionais
  - Aliñación de edificación
  - Aliñación de viario
  - Liña de cambio de ordenanza

- PATRIMONIO CULTURAL**
- Patrimonio Cultural
  - Contorno de protección
  - API - Área de Protección Integral
  - CPX - Contorno de protección de Xacemento
  - Camiño de Santiago
  - \*\*\* Camiño Real
  - Contorno de protección de vías culturais

- Equipamentos
  - Zonas Verdes / Esp. Libres
  - Dotacións IC (APAR / ESER)
  - Equipamentos
  - Zonas Verdes / Esp. Libres
  - Dotacións IC (APAR / ESER)
- A n° Áreas recreativas J n° Xardín MD n° Merendeiro  
 CF n° Campo de festa P n° Parque  
 CE n° Cemiterio D n° Deportivo R n° Religioso  
 CN n° Campam. xuvenil E n° Escola SA n° Sanitario-Asistencial  
 CA n° Camping MU n° Multiusos SC n° Sociocultural  
 DN n° Deportivo MA n° Matadeiro
- Aliñacións de estradas: EST AUT DEP MUN FFCC AVE  
 SNR\_TEMP\_SLL
- Calzada Liña de Dominio Público EST Liña de afectación AUT Dominio Público de Ferrocarrís  
 Liña límite de edif. Liña de Dominio Público AUT Liña de afectación DEP Liña lím. de Edificación FCCC  
 Zona de servidume Liña de afectación EST Zona de Aliñación de FFCC



<p><b>089/193</b></p> <p>Concello de SILLED A</p> <p><b>ALFONSO BOTANA</b></p> <p>36052_PXOM_202207_AP</p> <p>Julio 2022 ETRS 89 29N Julio 2022 EPSG: 25829</p> <p>1:2.000</p>	<p><b>CONCELLO DE SILLED A (PONTEVEDRA)</b></p> <p>AYUNTAMIENTO DE SILLED A (PONTEVEDRA)</p> <p><b>PLAN XERAL DE ORDENACIÓN MUNICIPAL</b></p> <p>PLAN XERAL DE ORDENACIÓN MUNICIPAL</p> <p><b>Alfonso Botana S.L.</b></p> <p>Aprobación Provisional e Definitiva</p> <p><b>V. PLANOS DE ORDENACIÓN</b></p> <p>V. PLANOS DE ORDENACIÓN</p> <p><b>V.10 ORDENACIÓN NÚCLEOS RURAIS</b></p>



**CLASIFICACIÓN DO SOLO**

- SOLO URBANO**
- S.U. (Solo Urbano Residencial)
  - API- (Área de Planeamento Incorporado)
- SOLO URBANIZABLE**
- SUD-R (S. Urbanizable Delimitado Residencial)
  - SUD-I (S. Urbanizable Delimitado Industrial)
  - Zona de servidume de protección de cauces

**SOLO DE NÚCLEO RURAL**

- Delimitación de núcleo rural
- Solo de Núcleo Rural Común
- Solo de Núcleo Rural Tradicional
- Edificacións tradicionais
- Aliñación de edificación
- Aliñación de viario
- Liña de cambio de ordenanza

**PATRIMONIO CULTURAL**

- Patrimonio Cultural
- Contorno de protección
- API - Área de Protección Integral
- CPX - Contorno de protección de Xacemento
- Camiño de Santiago
- \*\*\* Camiño Real
- Contorno de protección de vías culturais

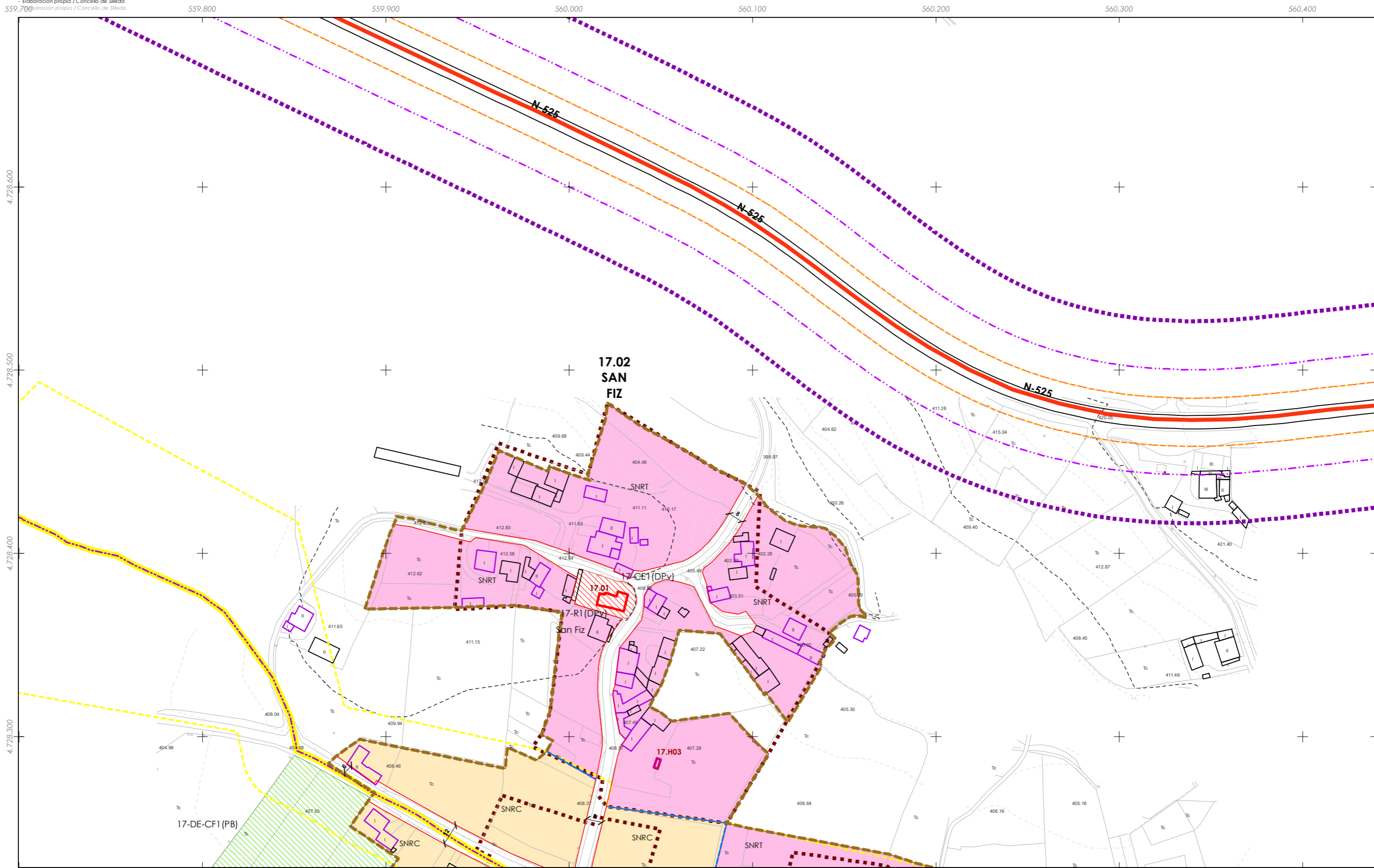
**Equipamentos**

- Zonas Verdes / Esp. Libres
- Dotacións IC (APAR / ESER)
- Alcencións de estradas: EST, AUT, DEP, MUN, FFCC, AVE, SNR\_TEMP\_SLL
- Calzada
- Liña de Dominio Público EST
- Liña de Dominio Público AUT
- Zona de servidume
- Liña de afectación EST
- Liña de afectación AUT
- Liña de afectación DEP
- Liña de afectación MUN
- Liña de afectación FFCC
- Liña de afectación AVE
- Liña de afectación SNR\_TEMP\_SLL
- Dominio Público de Ferrocarrís
- Liña lím. de Edificación FFCC
- Zona de Alección de FFCC

00.00 nº de catálogo GA36021000 código xacemento  
 00.00 nº de catálogo



<p>090/193</p> <p>Concello de SILLEDA</p> <p>ALFONSO BOTANA</p> <p>36052_PXOM_202207_AP</p> <p>Xullo 2022 Julio 2022</p> <p>ETRS 89 29N EPSG: 25829</p> <p>1:2.000</p>		<p><b>CONCELLO DE SILLEDA (PONTEVEDRA)</b></p> <p>AYUNTAMIENTO DE SILLEDA (PONTEVEDRA)</p> <p><b>PLAN XERAL DE ORDENACIÓN MUNICIPAL</b></p> <p>PLAN XERAL DE ORDENACIÓN MUNICIPAL</p>
		<p><b>Alfonso Botana S.L.</b></p> <p>Aprobación Provisional e Definitiva</p> <p><b>V. PLANOS DE ORDENACIÓN</b></p> <p>V. PLANOS DE ORDENACIÓN</p> <p><b>V.10 ORDENACIÓN NÚCLEOS RURAIS</b></p>
		<p>0 25 50 100 Metros</p>



559.700 559.800 559.900 560.000 560.100 560.200 560.300 560.400

**CLASIFICACIÓN DO SOLO**

**SOLO URBANO**

- S.U. (Solo Urbano Residencial)
- API- (Área de Planeamento Incorporado)

**SOLO URBANIZABLE**

- SUD-R (S. Urbanizable Delimitado Residencial)
- SUD-I (S. Urbanizable Delimitado Industrial)
- Zona de servidume de protección de cauces

**SOLO DE NÚCLEO RURAL**

- Delimitación de núcleo rural
- Solo de Núcleo Rural Común
- Solo de Núcleo Rural Tradicional
- Edificacións tradicionais
- Aliñación de edificación
- Aliñación de viario
- Liña de cambio de ordenanza

**PATRIMONIO CULTURAL**

- Patrimonio Cultural
- Contorno de protección
- API - Área de Protección Integral
- CPX - Contorno de protección de Xacemento
- Camiño de Santiago
- \*\*\* Camiño Real
- Contorno de protección de vías culturais

**Equipamentos**

- Zonas Verdes / Esp. Libres
- Equipamentos (código nº-SE (sistema existente), código nº-SN (sistema novo) [Pv] - Titularidade privada)
- Dotacións IC (APAR / ESER)

**Aliñacións de estradas**

- EST (Estación)
- AUT (Autopista)
- DEP (Deposición)
- MUN (Municipal)
- FFCC (Ferrocarril)
- AVE (Autovía)
- SNR\_TEMP\_SLL (Servidume Temporal de Sillado)

**091/193**

**GRÁFICO DE FOLLAS GRÁFICO DE HOJAS**

**V12**

**Concello de SILLEDA**

**ALFONSO BOTANA**

36052\_PXOM\_202207\_AP

Julio 2022 ETRS 89 29N  
 Julio 2022 EPSG: 25829

1:2.000

**CONCELLO DE SILLEDA (PONTEVEDRA)**

AYUNTAMIENTO DE SILLEDA (PONTEVEDRA)

**PLAN XERAL DE ORDENACIÓN MUNICIPAL**

PLAN XERAL DE ORDENACIÓN MUNICIPAL

**Alfonso Botana S.L.**

Aprobación Provisional e Definitiva

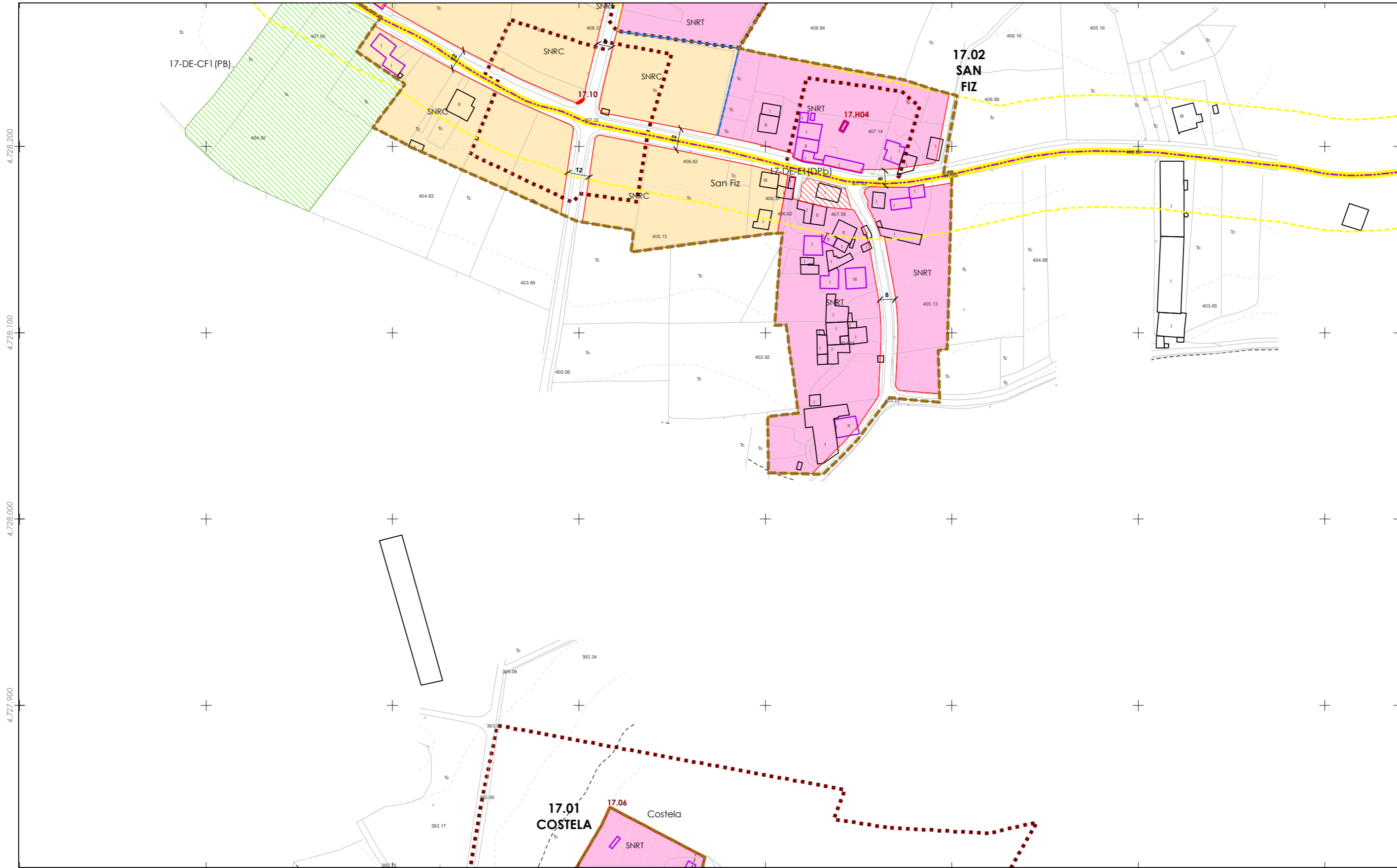
**V. PLANOS DE ORDENACIÓN**

V. PLANOS DE ORDENACIÓN

**V.10 ORDENACIÓN NÚCLEOS RURAIS**

0 25 50 100 Metros

00.00 nº de catálogo GA36021000 código xacemento  
 00.00 nº de catálogo



559.700 559.800 559.900 560.000 560.100 560.200 560.300 560.400

- CLASIFICACIÓN DO SOLO**
- SOLO URBANO**
- S.U. (Solo Urbano Residencial)
  - API- (Área de Planeamento Incorporado)
- SOLO URBANIZABLE**
- SUD-R (S. Urbanizable Delimitado Residencial)
  - SUD-I (S. Urbanizable Delimitado Industrial)
  - Zona de servidume de protección de cauces

- SOLO DE NÚCLEO RURAL**
- Delimitación de núcleo rural
  - Solo de Núcleo Rural Común
  - Solo de Núcleo Rural Tradicional
  - Edificacions tradicionais
  - Aliñación de edificación
  - Aliñación de viario
  - Liña de cambio de ordenanza

- PATRIMONIO CULTURAL**
- Patrimonio Cultural
  - Contorno de protección
  - API - Área de Protección Integral
  - CPX - Contorno de protección de Xacemento
  - Camiño de Santiago
  - \*\*\* Camiño Real
  - Contorno de protección de vías culturais

- Equipamentos**
- Zonas Verdes / Esp. Libres
  - Equipamentos
  - Dotacións IC (APAR / ESER)
- Aliñacións de estradas**
- EST
  - AUT
  - DEP
  - MUN
  - FFCC
  - AV/E
  - SNR\_TEMP\_SLL



Concello de SILLEDA

**ALFONSO BOTANA**

36052\_PXOM\_202207\_AP

Julio 2022 ETRS 89 29N  
 Julio 2022 EPSG: 25829

1:2.000

**CONCELLO DE SILLEDA (PONTEVEDRA)**

AYUNTAMIENTO DE SILLEDA (PONTEVEDRA)

**PLAN XERAL DE ORDENACIÓN MUNICIPAL**

PLAN XERAL DE ORDENACIÓN MUNICIPAL

**Alfonso Botana S.L.**

Aprobación Provisional e Definitiva

**V. PLANOS DE ORDENACIÓN**

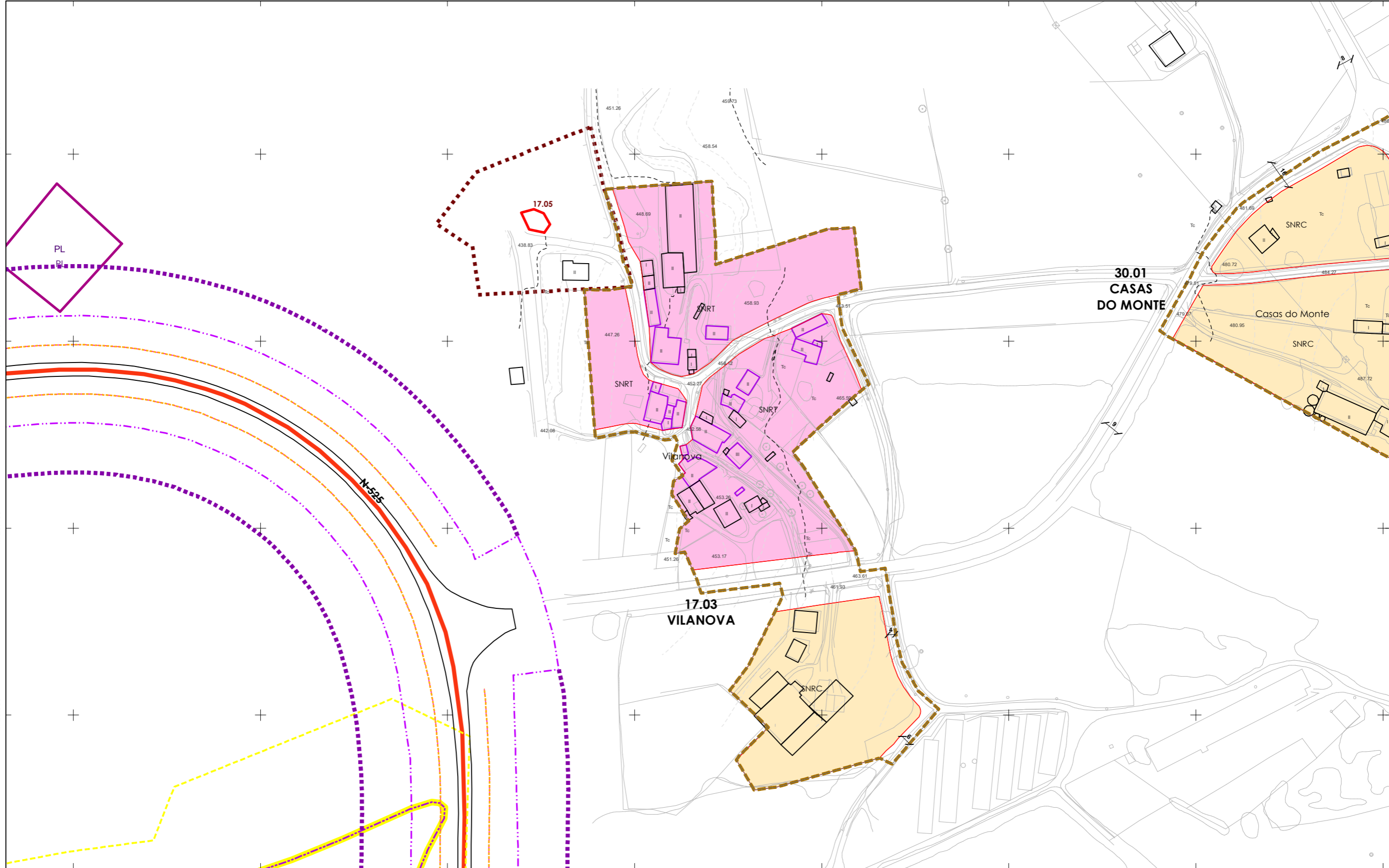
V. PLANOS DE ORDENACIÓN

**V.10 ORDENACIÓN NÚCLEOS RURAIS**

0 25 50 100 Metros

00.00 nº de catálogo GA36021000 código xacemento  
 00.00 nº de catálogo

— Calzada — Liña de Dominio Público EST — Liña de afectación AUT — Liña de afectación DEP — Liña de afectación FFCC — Zona de servidume — Liña de afectación EST



- CLASIFICACIÓN DO SOLO**
- SOLO URBANO**
- S.U. (Solo Urbano Residencial)
  - API- (Área de Planeamento Incorporado)
- SOLO URBANIZABLE**
- SUD-R (S. Urbanizable Delimitado Residencial)
  - SUD-I (S. Urbanizable Delimitado Industrial)
  - Zona de servidume de protección de cauces

- SOLO DE NÚCLEO RURAL**
- Delimitación de núcleo rural
  - Solo de Núcleo Rural Común
  - Solo de Núcleo Rural Tradicional
  - Edificacións tradicionais
  - Aliñación de edificación
  - Aliñación de viario
  - Liña de cambio de ordenanza

- PATRIMONIO CULTURAL**
- Patrimonio Cultural
  - Contorno de protección
  - API - Área de Protección Integral
  - CPX - Contorno de protección de Xacemento
  - Camiño de Santiago
  - \*\*\* Camiño Real
  - Contorno de protección de vías culturais
- 00.00 nº de catálogo    GA36021000 código xacemento  
 00.00 nº de catálogo

- Equipamentos
  - Zonas Verdes / Esp. Libres
  - Dotacións IC (APAR / ESER)
- AJnº Áreas recreativas    Jnº Xardín    MDnº Merendeiro  
 CFnº Campo de festa    Pnº Parque  
 CEº Cemiterio    Dnº DeportivoRnº Religioso  
 Cnº Campam. xuvenil    Enº Escola    SANº Sanitario-Asistencial  
 CAº Camping    MUnº Multiusos    SCnº Sociocultural  
 Dnº Deportivo    MANº Matadeiro
- Aliñacións de estradas: EST AUT DEP MUN FFCC AVE  
 SNR\_TEMP\_SLL
- Calzada
  - Liña de Dominio Público EST
  - Liña de Dominio Público AUT
  - Liña de afección AUT
  - Liña de afección DEP
  - Liña de afección FFCC
  - Liña Lím. de Edificación FFCC
  - Zona de servidume
  - Liña de afección EST
  - Dominio Público de Ferrocarrís
  - Zona de Aliñación de FFCC



Concello de SILLEDA

ALFONSO BOTANA

36052\_PXOM\_202207\_AP

Julio 2022    ETRS 89 29N  
 Julio 2022    EPSG: 25829

1:2.000

CONCELLO DE SILLEDA (PONTEVEDRA)

AYUNTAMIENTO DE SILLEDA (PONTEVEDRA)

PLAN XERAL DE ORDENACIÓN MUNICIPAL

ALfonso Botana S.L.

Aprobación Provisional e Definitiva

V. PLANOS DE ORDENACIÓN

V. PLANOS DE ORDENACIÓN

V.10 ORDENACIÓN NÚCLEOS RURAIS

0 25 50 100 Metros

**CLASIFICACIÓN DO SOLO**

**SOLO URBANO**

- S.U. (Solo Urbano Residencial)
- API- (Área de Planeamento Incorporado)

**SOLO URBANIZABLE**

- SUD-R (S. Urbanizable Delimitado Residencial)
- SUD-I (S. Urbanizable Delimitado Industrial)

- Zona de servidume de protección de cauces

**SOLO DE NÚCLEO RURAL**

- Delimitación de núcleo rural
- Solo de Núcleo Rural Común
- Solo de Núcleo Rural Tradicional
- Edificacions tradicionais
- Aliñación de edificación
- Aliñación de viario
- Liña de cambio de ordenanza

**PATRIMONIO CULTURAL**

- Patrimonio Cultural
- Contorno de protección
- API - Área de Protección Integral
- CPX - Contorno de protección de Xacemento
- Camiño de Santiago
- \*\*\* Camiño Real
- Contorno de protección de vías culturais

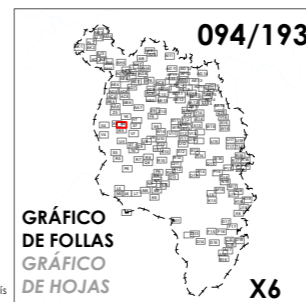
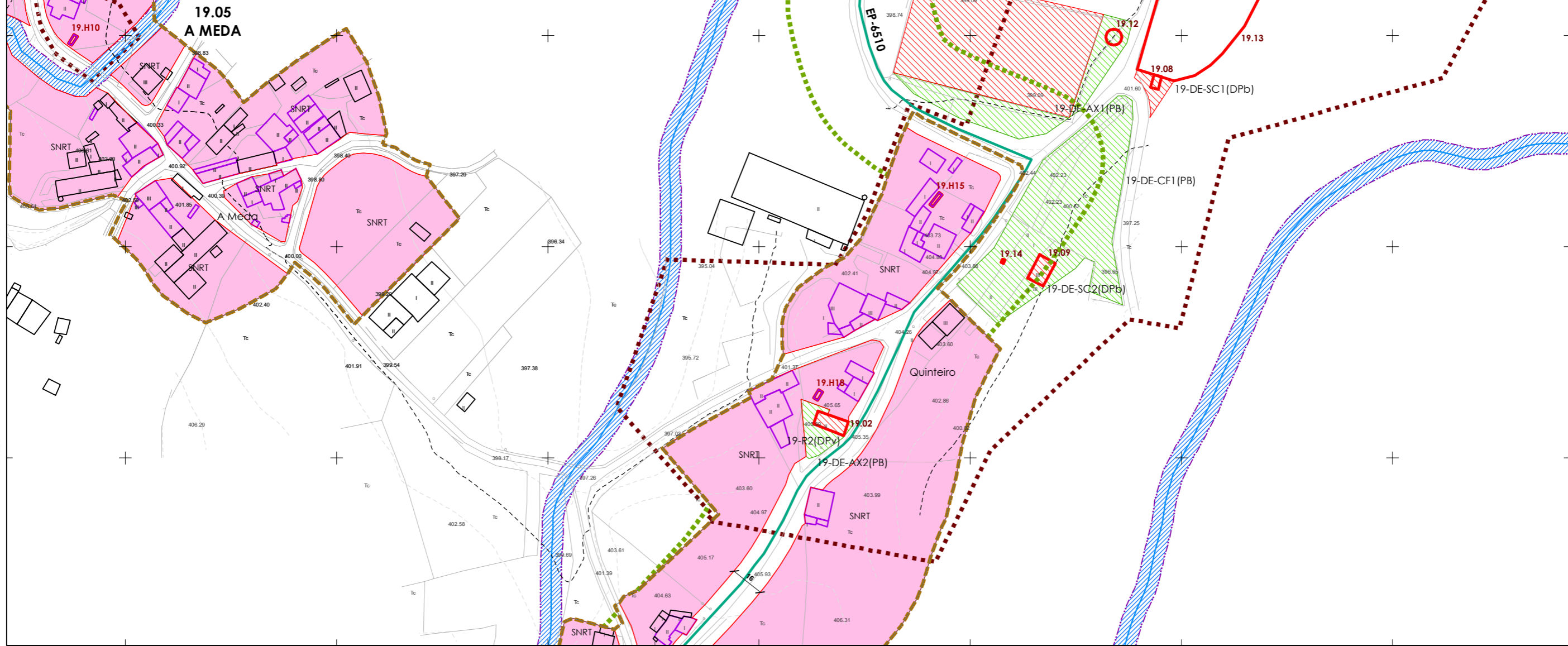
00.00 nº de catálogo    GA36021000 código xacemento  
 00.00 nº de catálogo

**Equipamentos**

- Zonas Verdes / Esp. Libres
- AJnº Áreas recreativas
- CFnº Campo de festa
- CEnº Cemiterio
- Cnº Campam. xuvenil
- CAnº Camping
- Dnº Deportivo
- Jnº Xardín
- Pnº Parque
- Dnº DeportivoRnº Religioso
- Enº Escola
- MUnº Mullizos
- MAAnº Matadeiro
- MDnº Merendeiro
- Sanº Sanitario-Asistencial
- SCnº Sociocultural

- Alcacións de estradas: EST, AUT, DEP, MUN, FFCC, AVE
- SNR\_TEMP\_SLL
- Calzada
- Liña de Dominio Público EST
- Liña de Dominio Público AUT
- Zona de servidume
- Liña de afección AUT
- Liña de afección DEP
- Liña de afección EST
- Dominio Público de Ferrocarrís
- Liña Lím. de Edificación FFCC
- Zona de Alcación de FFCC

**Dotacións IC (APAR / ESER)**



<p>Concello de SILLEDA</p> <p><b>ALFONSO BOTANA</b></p> <p>36052_PXOM_202207_AP</p> <p>Julio 2022    ETRS 89 29N                  Julio 2022    EPSG: 25829</p> <p>1:2.000</p>	<p><b>CONCELLO DE SILLEDA (PONTEVEDRA)</b></p> <p>AYUNTAMIENTO DE SILLEDA (PONTEVEDRA)</p> <p>PLAN XERAL DE ORDENACIÓN MUNICIPAL</p> <p>PLAN XERAL DE ORDENACIÓN MUNICIPAL</p> <p><b>Alfonso Botana S.L.</b></p> <p>Aprobación Provisional e Definitiva</p> <p>V. PLANOS DE ORDENACIÓN</p> <p>V. PLANOS DE ORDENACIÓN</p> <p>V.10 ORDENACIÓN NÚCLEOS RURAIS</p> <p>0 25 50 100 Metros</p>
--	---

**CLASIFICACIÓN DO SOLO**

**SOLO URBANO**

- S.U. (Solo Urbano Residencial)
- API- (Área de Planeamento Incorporado)

**SOLO URBANIZABLE**

- SUD-R (S. Urbanizable Delimitado Residencial)
- SUD-I (S. Urbanizable Delimitado Industrial)

- Zona de servidume de protección de cauces

**SOLO DE NÚCLEO RURAL**

- Delimitación de núcleo rural
- Solo de Núcleo Rural Común
- Solo de Núcleo Rural Tradicional
- Edificaci3ns tradicionais
- Aliñaci3n de edificaci3n
- Aliñaci3n de viario
- Liña de cambio de ordenanza

**PATRIMONIO CULTURAL**

- Patrimonio Cultural
- Contorno de protección
- API - Área de Protección Integral
- CPX - Contorno de protección de Xacemento
- Camiño de Santiago
- \*\*\* Camiño Real
- Contorno de protección de vías culturais

00.00 nº de catálogo GA36021000 código xacemento  
 00.00 nº de catálogo

**Equipamentos**

- Zonas Verdes / Esp. Libres
- AJnº Áreas recreativas
- CFnº Campo de festa
- CEnº Cemiterio
- Cnº Campam. xuvenil
- CArº Camping
- Dnº Deportivo
- Jnº Xardín
- Pnº Parque
- Dnº DeportivoRnº Religioso
- Enº Escola
- MUnº Mullidos
- MANº Matadeiro
- MDnº Merendeiro
- SArº Sanitario-Asistencial
- SCnº Sociocultural

- Alieci3ns de estradas: EST, AUT, DEP, MUN, FFCC, AVE
- SNR\_TEMP\_SLL
- Calzada
- Liña de Dominio Público EST
- Liña de Dominio Público AUT
- Zona de servidume
- Liña de aflecci3n AUT
- Liña de aflecci3n DEP
- Liña de aflecci3n EST
- Liña de aflecci3n FFCC
- Liña de Edificaci3n FFCC
- Liña de Aflecci3n de FFCC
- Dominio Público de Ferrocarril
- Zona de Aflecci3n de FFCC

**Dotaci3ns IC (APAR / ESER)**



**095/193**

**GRÁFICO DE FOLLAS GRÁFICO DE HOJAS**

**W5**

Concello de SILLED

**ALFONSO BOTANA**

36052\_PXOM\_202207\_AP

Xullo 2022 ETRS 89 29N  
 Julio 2022 EPSG: 25829

1:2.000

**CONCELLO DE SILLED (PONTEVEDRA)**

AYUNTAMIENTO DE SILLED (PONTEVEDRA)

**PLAN XERAL DE ORDENACIÓN MUNICIPAL**

PLAN XERAL DE ORDENACIÓN MUNICIPAL

**Alfonso Botana S.L.**

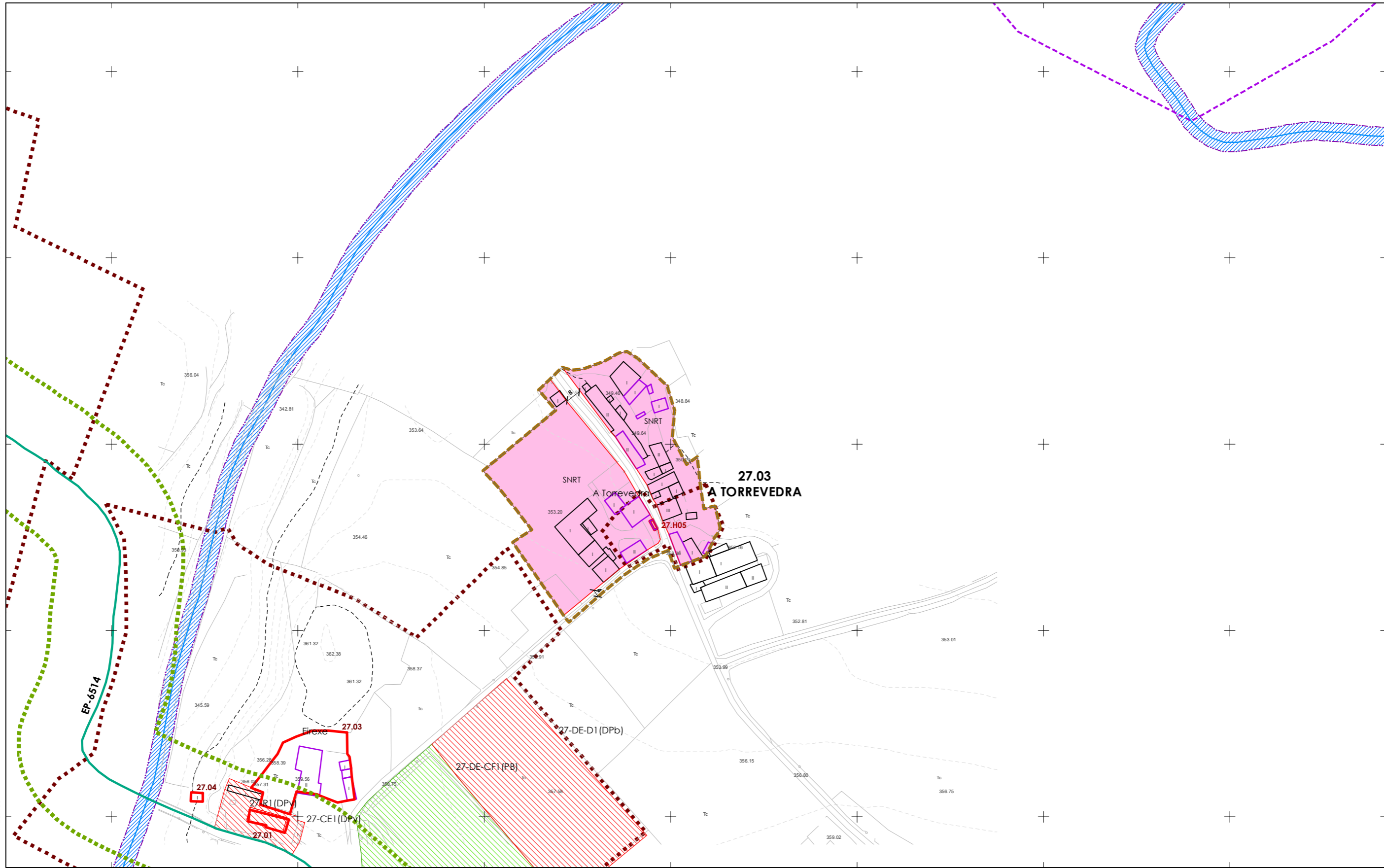
Aprobaci3n Provisional e Definitiva

**V. PLANOS DE ORDENACIÓN**

V. PLANOS DE ORDENACIÓN

**V.10 ORDENACIÓN NÚCLEOS RURAIS**

0 25 50 100 Metros



**CLASIFICACIÓN DO SOLO**

- SOLO URBANO**
- S.U. (Solo Urbano Residencial)
  - API - (Área de Planeamento Incorporado)
- SOLO URBANIZABLE**
- SUD-R (S. Urbanizable Delimitado Residencial)
  - SUD-I (S. Urbanizable Delimitado Industrial)
  - Zona de servidume de protección de cauces

**SOLO DE NÚCLEO RURAL**

- Delimitación de núcleo rural
- Solo de Núcleo Rural Común
- Solo de Núcleo Rural Tradicional
- Edificacións tradicionais
- Aliñación de edificación
- Aliñación de viario
- Liña de cambio de ordenanza

**PATRIMONIO CULTURAL**

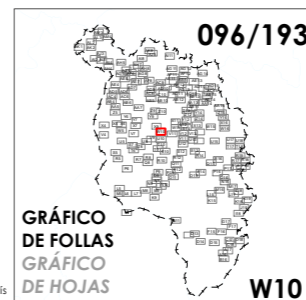
- Patrimonio Cultural
- Contorno de protección
- API - Área de Protección Integral
- CPX - Contorno de protección de Xacemento
- Camiño de Santiago
- \*\*\* Camiño Real
- Contorno de protección de vías culturais

00.00 nº de catálogo GA36021000 código xacemento  
 00.00 nº de catálogo

**Equipamentos**

- Zonas Verdes / Esp. Libres
  - Equipamentos
  - Dotacións IC (APAR / ESER)
- AJnº Áreas recreativas Jnº Xardín MDnº Merendeiro  
 CFnº Campo de festa Pnº Parque  
 CEñº Cemiterio Dnº Deportivo Rnº Religioso  
 CAnº Campam. xuvenil Enº Escola SANº Sanitario-Asistencial  
 CAñº Camping MUNº Mullidosos SCñº Sociocultural  
 Dnº Deportivo MAnº Matadeiro

- Aleccións de estradas**
- EST (ESTRADA)
  - AUT (AUTOSTRADA)
  - DEP (DEVIACIÓN)
  - MUN (MUNICIPAL)
  - FFCC (FERROVIARIAS)
  - AVE (AUTOVÍAS)
  - SNR\_TEMP\_SLL (SOLARILLO TEMPORAL)
- Calzada  
 --- Liña de Dominio Público EST  
 --- Liña de Dominio Público AUT  
 --- Liña de Alección AUT  
 --- Liña de Alección DEP  
 --- Liña de Alección EST  
 --- Zona de servidume  
 --- Liña de Alección FFCC



Concello de SILLEDA ALFONSO BOTANA 36052_PXOM_202207_AP Julio 2022 ETRS 89 29N Julio 2022 EPSG: 25829	CONCELLO DE SILLEDA (PONTEVEDRA) AYUNTAMIENTO DE SILLEDA (PONTEVEDRA) PLAN XERAL DE ORDENACIÓN MUNICIPAL PLAN XERAL DE ORDENACIÓN MUNICIPAL
	Alfonso Botana S.L. Aprobación Provisional e Definitiva V. PLANOS DE ORDENACIÓN V. PLANOS DE ORDENACIÓN V.10 ORDENACIÓN NÚCLEOS RURAIS

0 25 50 100 Metros