

- CLASIFICACIÓN DO SOLO**
- SOLO URBANO**
- S.U. (Solo Urbano Residencial)
  - API- (Área de Planeamento Incorporado)
- SOLO URBANIZABLE**
- SUD-R (S. Urbanizable Delimitado Residencial)
  - SUD-I (S. Urbanizable Delimitado Industrial)
  - Zona de servidume de protección de cauces

- SOLO DE NÚCLEO RURAL**
- Delimitación de núcleo rural
  - Solo de Núcleo Rural Común
  - Solo de Núcleo Rural Tradicional
  - Edificacions tradicionais
  - Aliñación de edificación
  - Aliñación de viario
  - Liña de cambio de ordenanza

- PATRIMONIO CULTURAL**
- Patrimonio Cultural
  - Contorno de protección
  - API - Área de Protección Integral
  - CPX - Contorno de protección de Xacemento
  - Camiño de Santiago
  - \*\*\* Camiño Real
  - Contorno de protección de vías culturais
- 00.00 nº de catálogo    GA36021000 código xacemento  
 00.00 nº de catálogo

- Equipamentos
  - Zonas Verdes / Esp. Libres
  - Dotacións IC (APAR / ESER)
- AJnº Áreas recreativas    Jnº Xardín    MDnº Merendeiro  
 CFnº Campo de festa    Pnº Parque  
 CEº Cemiterio    Dnº DeportivoRnº Relixioso  
 Cnº Campam. xuvenil    Enº Escola    SANº Sanitario-Asistencial  
 CAº Camping    MUnº Mullidos    SCnº Sociocultural  
 Dnº Deportivo    MANº Matadeiro
- Aliñacións de estradas: EST (roxo), AUT (azul), DEP (verde), MUN (naranxa), FFCC (laranja), AVE (verde claro), SNR\_TEMP\_SLL (branco)
- Calzada (negro), Liña de Dominio Público EST (roxo), Liña de Dominio Público AUT (azul), Liña de afección AUT (verde), Liña de afección DEP (verde claro), Zona de servidume (roxo), Liña de afección EST (roxo)



Concello de SILLEDA

**ALFONSO BOTANA**  
 Aprobación Provisional y Definitiva

36052\_PXOM\_202207\_AP

Julio 2022    ETRS 89 29N  
 Julio 2022    EPSG: 25829

1:2.000

0 25 50 100 Metros

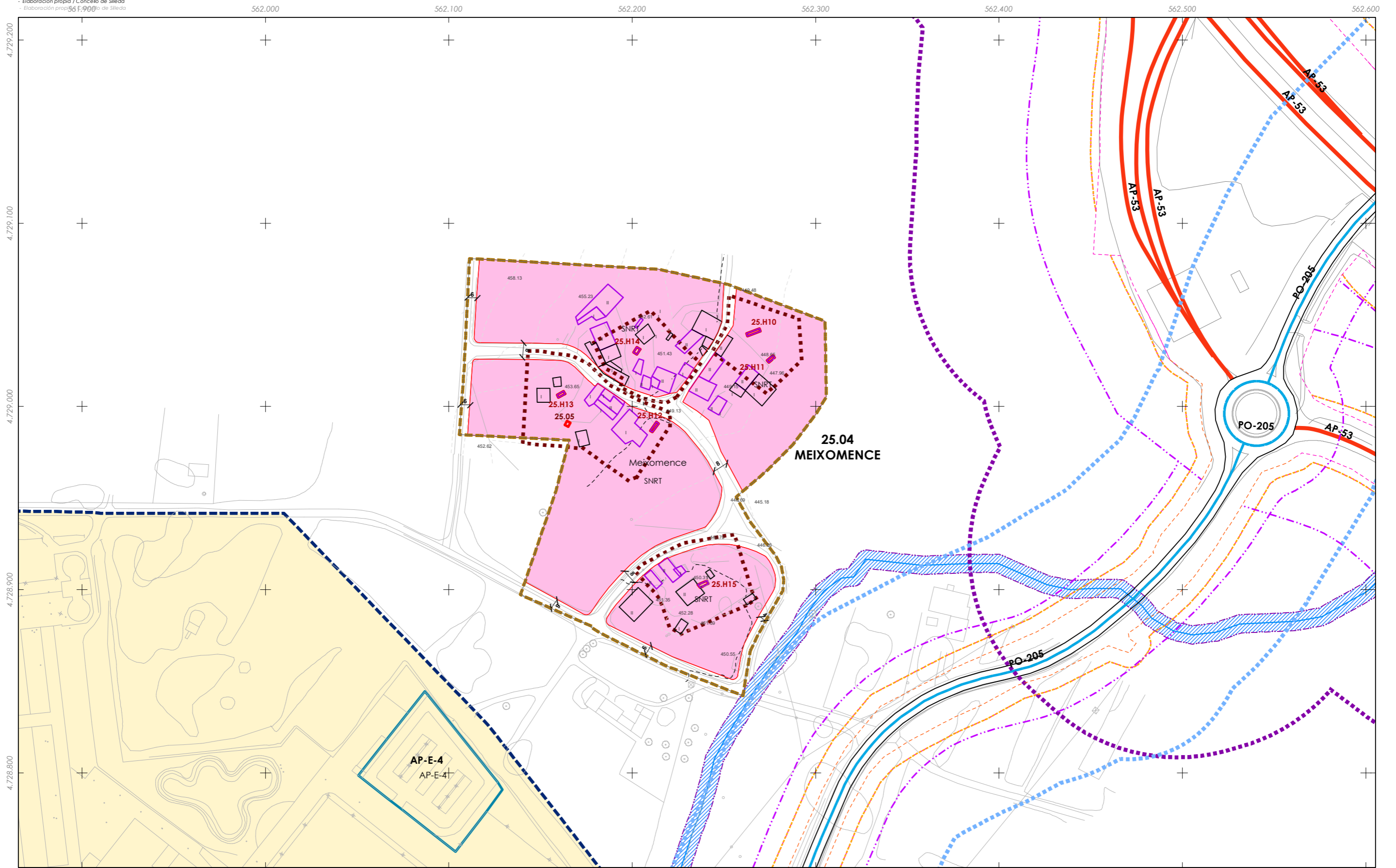
**CONCELLO DE SILLEDA (PONTEVEDRA)**  
 AYUNTAMIENTO DE SILLEDA (PONTEVEDRA)

**PLAN XERAL DE ORDENACIÓN MUNICIPAL**  
 PLAN XERAL DE ORDENACIÓN MUNICIPAL

**Alfonso Botana S.L.**  
 Aprobación Provisional y Definitiva

**V. PLANOS DE ORDENACIÓN**  
 V. PLANOS DE ORDENACIÓN

**V.10 ORDENACIÓN NÚCLEOS RURAIS**



561.900 562.000 562.100 562.200 562.300 562.400 562.500 562.600

4.728.800 4.728.900 4.729.000 4.729.100 4.729.200

**CLASIFICACIÓN DO SOLO**

**SOLO URBANO**

- S.U. (Solo Urbano Residencial)
- API- (Área de Planeamento Incorporado)

**SOLO URBANIZABLE**

- SUD-R (S. Urbanizable Delimitado Residencial)
- SUD-I (S. Urbanizable Delimitado Industrial)
- Zona de servidume de protección de cauces

**SOLO DE NÚCLEO RURAL**

- Delimitación de núcleo rural
- Solo de Núcleo Rural Común
- Solo de Núcleo Rural Tradicional
- Edificacións tradicionais
- Aliñación de edificación
- Aliñación de viario
- Liña de cambio de ordenanza

**PATRIMONIO CULTURAL**

- Patrimonio Cultural
- Contorno de protección
- API - Área de Protección Integral
- CPX - Contorno de protección de Xacemento
- Camiño de Santiago
- \*\*\* Camiño Real
- Contorno de protección de vías culturais

**Equipamentos**

- Zonas Verdes / Esp. Libres
- Equipamentos
- Dotacións IC (APAR / ESER)

**Alcencións de estradas**

- EST (ESTRADA)
- AUT (AUTOPISTA)
- DEP (DEVIACIÓN)
- MUN (MUNICIPAL)
- FFCC (FERROVIARIAS)
- AVE (AVE)
- SNR\_TEMP\_SLL

**098/193**

**GRÁFICO DE FOLLAS GRÁFICO DE HOJAS**

**W15**

**Concello de SILLEDA**

**ALFONSO BOTANA**

36052\_PXOM\_202207\_AP

Julio 2022 ETRS 89 29N  
 Julio 2022 EPSG: 25829

1:2.000

**CONCELLO DE SILLEDA (PONTEVEDRA)**

AYUNTAMIENTO DE SILLEDA (PONTEVEDRA)

**PLAN XERAL DE ORDENACIÓN MUNICIPAL**

PLAN XERAL DE ORDENACIÓN MUNICIPAL

**Alfonso Botana S.L.**

Aprobación Provisional e Definitiva

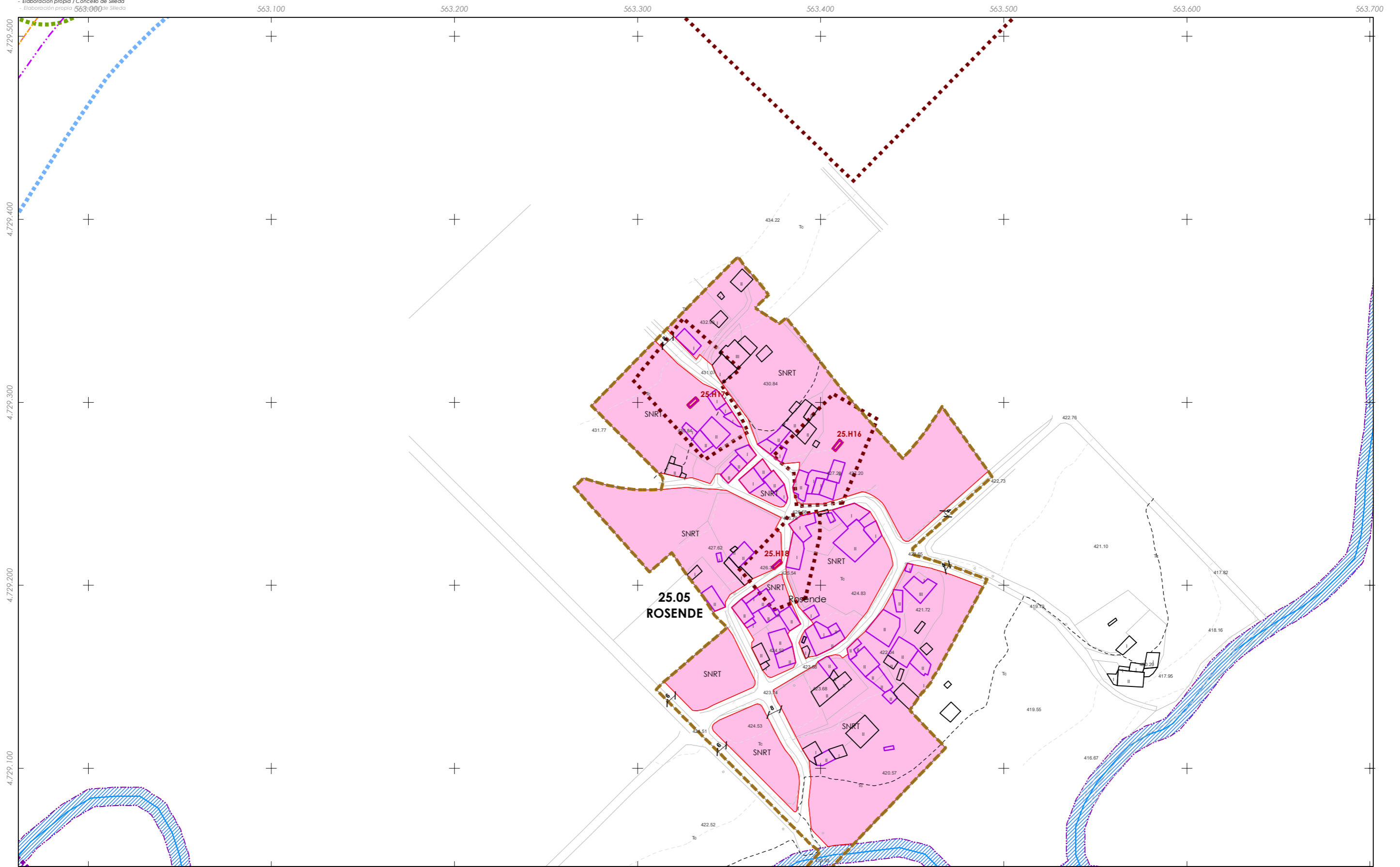
**V. PLANOS DE ORDENACIÓN**

V. PLANOS DE ORDENACIÓN

**V.10 ORDENACIÓN NÚCLEOS RURAIS**

0 25 50 100 Metros

00.00 nº de catálogo GA36021000 código xacemento 00.00 nº de catálogo



**CLASIFICACIÓN DO SOLO**

**SOLO URBANO**

- S.U. (Solo Urbano Residencial)
- API- (Área de Planeamento Incorporado)

**SOLO URBANIZABLE**

- SUD-R (S. Urbanizable Delimitado Residencial)
- SUD-I (S. Urbanizable Delimitado Industrial)
- Zona de servidume de protección de cauces

**SOLO DE NÚCLEO RURAL**

- Delimitación de núcleo rural
- Solo de Núcleo Rural Común
- Solo de Núcleo Rural Tradicional
- Edificaci3ns tradicionais
- Aliñaci3n de edificaci3n
- Aliñaci3n de viario
- Liña de cambio de ordenanza

**PATRIMONIO CULTURAL**

- Patrimonio Cultural
- Contorno de protección
- API - Área de Protección Integral
- CPX - Contorno de protección de Xacemento
- Camiño de Santiago
- \*\*\* Camiño Real
- Contorno de protección de vías culturais

00.00 nº de catálogo    GA36021000 código xacemento  
 00.00 nº de catálogo

**Equipamentos**

**Zonas Verdes / Esp. Libres**

código nº-SE (sistema existente)  
 código nº-SN (sistema novo)  
 (Pv) - Titularidade privada

AJnº Áreas recreativas    Jnº Xardín    MDnº Merendeiro  
 CFnº Campo de festa    Pnº Parque  
 CEñº Cemiterio    Dnº DeportivoRnº Religioso  
 Cnº Campam. xuvenil    Enº Escola    SANº Sanitario-Asistencial  
 CAñº Camping    MUnº Mulluosos    SCñº Sociocultural  
 Dnº Deportivo    MANº Matadeiro

**Alecci3ns de estradas**

EST    AUT    DEP    MUN    FFCC    AVE    SNR\_TEMP\_SLL

— Calzada    — Liña de Dominio Público EST    — Liña de alecci3n AUT    — Dominio Público de Ferrocarrís  
 — Liña límite de edif.    — Liña de Dominio Público AUT    — Liña de alecci3n DEP    — Liña lím. de Edificaci3n FFCC  
 — Zona de servidume    — Liña de alecci3n EST    — Zona de Alecci3n de FFCC

**Dotaci3ns IC (APAR / ESER)**

099/193

**GRÁFICO DE FOLLAS GRÁFICO DE HOJAS**

X16

Concello de SILLEDA

**ALFONSO BOTANA**

36052\_PXOM\_202207\_AP

Julio 2022    ETRS 89 29N  
 Julio 2022    EPSG: 25829

1:2.000

**CONCELLO DE SILLEDA (PONTEVEDRA)**

AYUNTAMIENTO DE SILLEDA (PONTEVEDRA)

**PLAN XERAL DE ORDENACIÓN MUNICIPAL**

PLAN XERAL DE ORDENACIÓN MUNICIPAL

**Alfonso Botana S.L.**

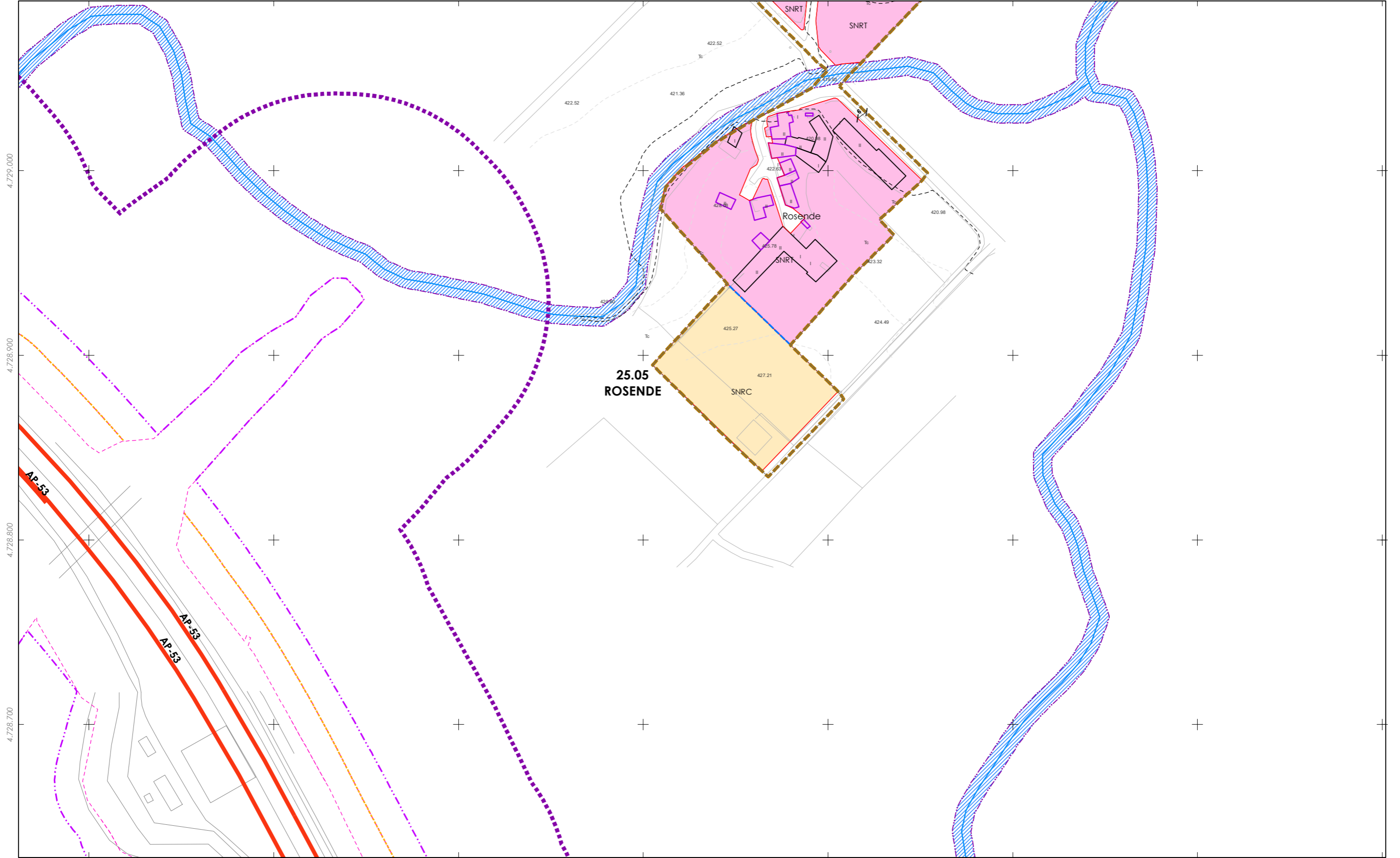
Aprobación Provisional e Definitiva

**V. PLANOS DE ORDENACIÓN**

V. PLANOS DE ORDENACIÓN

**V.10 ORDENACIÓN NÚCLEOS RURAIS**

0 25 50 100 Metros



**CLASIFICACIÓN DO SOLO**

- SOLO URBANO**
- S.U. (Solo Urbano Residencial)
  - API- (Área de Planeamento Incorporado)
- SOLO URBANIZABLE**
- SUD-R (S. Urbanizable Delimitado Residencial)
  - SUD-I (S. Urbanizable Delimitado Industrial)
  - Zona de servidume de protección de cauces

**SOLO DE NÚCLEO RURAL**

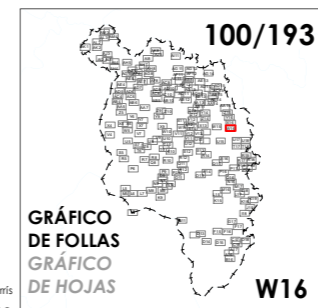
- Delimitación de núcleo rural
- Solo de Núcleo Rural Común
- Solo de Núcleo Rural Tradicional
- Edificiacións tradicionais
- Aliñación de edificación
- Aliñación de viario
- Liña de cambio de ordenanza

**PATRIMONIO CULTURAL**

- Patrimonio Cultural
- Contorno de protección
- API - Área de Protección Integral
- CPX - Contorno de protección de Xacemento
- Camiño de Santiago
- \*\*\* Camiño Real
- Contorno de protección de vías culturais

00.00 nº de catálogo GA36021000 código xacemento  
 00.00 nº de catálogo

- Equipamentos
- Zonas Verdes / Esp. Libres
- Dotacións IC (APAR / ESER)
- Alcénos de estradas: EST, AUT, DEP, MUN, FFCC, AVE, SNR\_TEMP\_SLL
- Alcénos de estradas: EST, AUT, DEP, MUN, FFCC, AVE, SNR\_TEMP\_SLL
- Liña de Dominio Público EST
- Liña de Dominio Público AUT
- Liña de afección AUT
- Liña de afección DEP
- Liña lím. de Edificación FCCC
- Zona de servidume
- Liña de afección EST
- Zona de Afección de FFCC



Concello de SILLEDA

**ALFONSO BOTANA**

36052\_PXOM\_202207\_AP

Xullo 2022 ETRS 89 29N  
 Julio 2022 EPSG: 25829

1:2.000

**CONCELLO DE SILLEDA (PONTEVEDRA)**

AYUNTAMIENTO DE SILLEDA (PONTEVEDRA)

**PLAN XERAL DE ORDENACIÓN MUNICIPAL**

PLAN XERAL DE ORDENACIÓN MUNICIPAL

**Alfonso Botana S.L.**

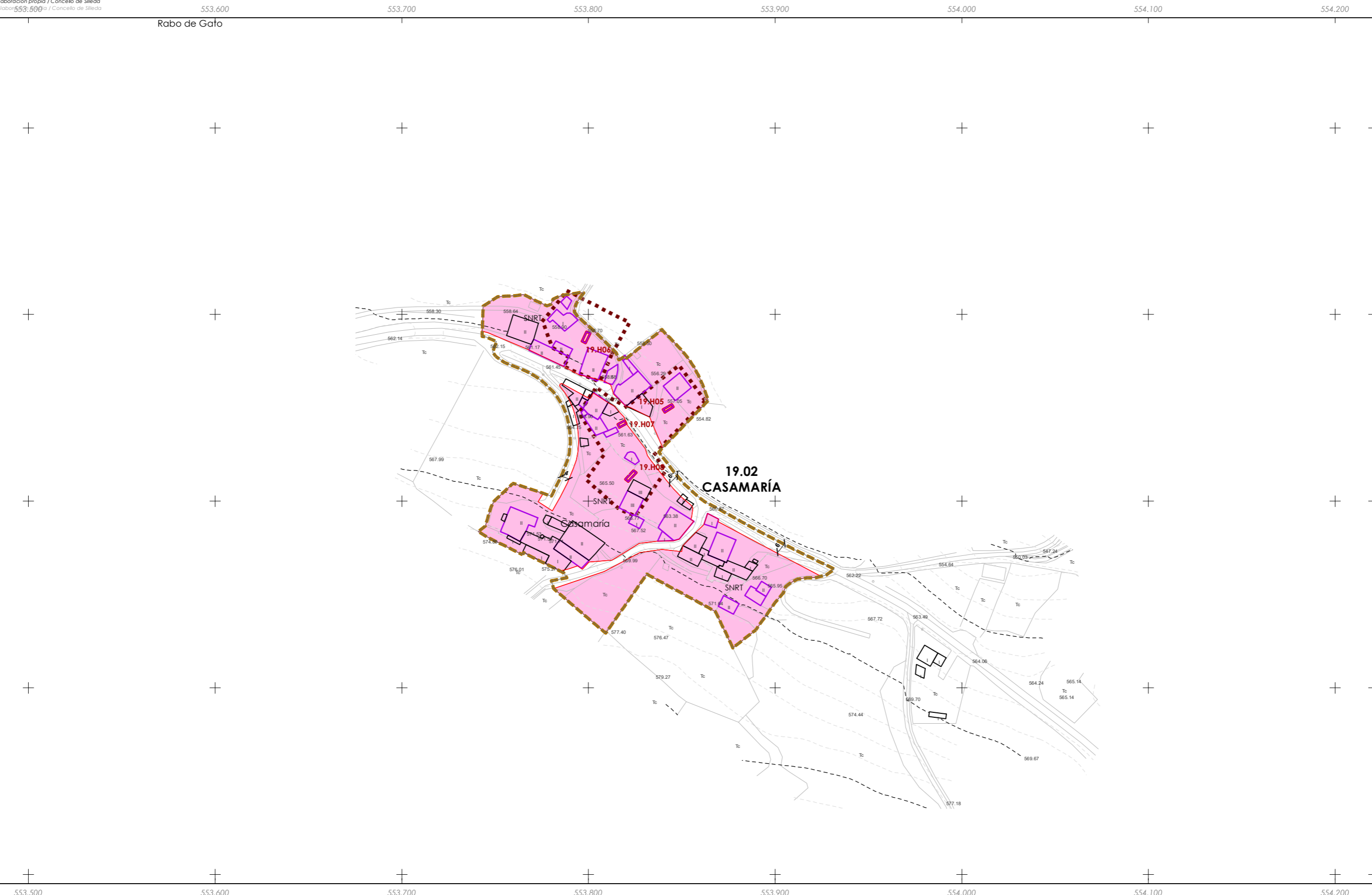
Aprobación Provisional e Definitiva

**V. PLANOS DE ORDENACIÓN**

V. PLANOS DE ORDENACIÓN

**V.10 ORDENACIÓN NÚCLEOS RURAIS**

0 25 50 100 Metros



**CLASIFICACIÓN DO SOLO**

**SOLO URBANO**

- S.U. (Solo Urbano Residencial)
- API- (Área de Planeamento Incorporado)

**SOLO URBANIZABLE**

- SUD-R (S. Urbanizable Delimitado Residencial)
- SUD-I (S. Urbanizable Delimitado Industrial)
- Zona de servidume de protección de cauces

**SOLO DE NÚCLEO RURAL**

- Delimitación de núcleo rural
- Solo de Núcleo Rural Común
- Solo de Núcleo Rural Tradicional
- Edificiacións tradicionais
- Aliñación de edificación
- Aliñación de viario
- Liña de cambio de ordenanza

**PATRIMONIO CULTURAL**

- Patrimonio Cultural
- Contorno de protección
- API - Área de Protección Integral
- CPX - Contorno de protección de Xacemento
- Camiño de Santiago
- \*\*\* Camiño Real
- Contorno de protección de vías culturais

**Equipamentos**

- Zonas Verdes / Esp. Libres
- Dotacións IC (APAR / ESER)

**Aleccións de estradas**

- EST (Existente)
- AUT (Autovía)
- DEP (Deposición)
- MUN (Municipal)
- FFCC (Ferrocarril)
- AVE (Autovía Expressa)
- SNR\_TEMP\_SLL (Solo de Núcleo Rural Temporal)

**101/193**

**GRÁFICO DE FOLLAS GRÁFICO DE HOJAS X4**

Concello de SILLEDA

**ALFONSO BOTANA**

36052\_PXOM\_202207\_AP

Julio 2022 ETRS 89 29N  
Julio 2022 EPSG: 25829

1:2.000

**CONCELLO DE SILLEDA (PONTEVEDRA)**

AYUNTAMIENTO DE SILLEDA (PONTEVEDRA)

**PLAN XERAL DE ORDENACIÓN MUNICIPAL**

PLAN XERAL DE ORDENACIÓN MUNICIPAL

**Alfonso Botana S.L.**

Aprobación Provisional e Definitiva

**V. PLANOS DE ORDENACIÓN**

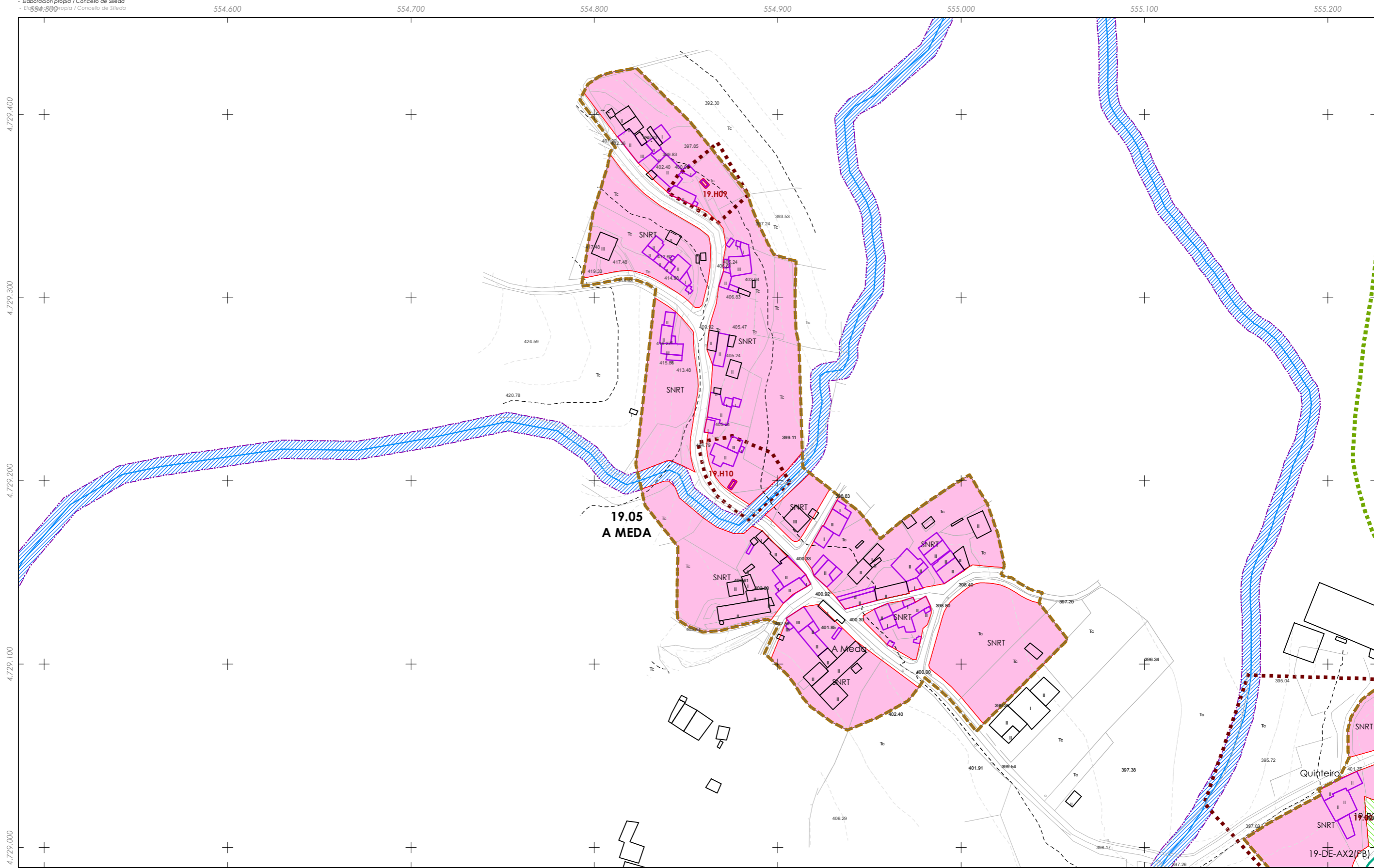
V. PLANOS DE ORDENACIÓN

**V.10 ORDENACIÓN NÚCLEOS RURAIS**

0 25 50 100 Metros

00.00 nº de catálogo GA36021000 código xacemento  
00.00 nº de catálogo

Liña de Dominio Público EST Liña de afectación AUT Liña de afectación DEP Liña de afectación FFCC Liña de afectación AVE Liña de afectación SNR\_TEMP\_SLL



<p><b>CLASIFICACIÓN DO SOLO</b></p> <p><b>SOLO URBANO</b></p> <ul style="list-style-type: none"> <li>S.U. (Solo Urbano Residencial)</li> <li>API- (Área de Planeamento Incorporado)</li> </ul> <p><b>SOLO URBANIZABLE</b></p> <ul style="list-style-type: none"> <li>SUD-R (S. Urbanizable Delimitado Residencial)</li> <li>SUD-I (S. Urbanizable Delimitado Industrial)</li> <li>Zona de servidume de protección de cauces</li> </ul>	<p><b>SOLO DE NÚCLEO RURAL</b></p> <ul style="list-style-type: none"> <li>Delimitación de núcleo rural</li> <li>Solo de Núcleo Rural Común</li> <li>Solo de Núcleo Rural Tradicional</li> <li>Edificacions tradicionais</li> <li>Aliñación de edificación</li> <li>Aliñación de viario</li> <li>Liña de cambio de ordenanza</li> </ul>	<p><b>PATRIMONIO CULTURAL</b></p> <ul style="list-style-type: none"> <li>Patrimonio Cultural</li> <li>Contorno de protección</li> <li>API - Área de Protección Integral</li> <li>CPX - Contorno de protección de Xacemento</li> <li>Camiño de Santiago</li> <li>*** Camiño Real</li> <li>Contorno de protección de vías culturais</li> </ul>	<p><b>Equipamentos</b></p> <p><b>Zonas Verdes / Esp. Libres</b></p> <p><b>Dotacións IC (APAR / ESER)</b></p> <p>             AJnº Áreas recreativas    Jnº Xardín    MDnº Merendeiro              CFnº Campo de festa    Pnº Parque              CEº Cemiterio    Dnº DeportivoRnº Religioso              Cnº Campam. xuvenil    Enº Escola    SANº Sanitario-Asistencial              CAº Camping    MUnº Multiusos    SCnº Sociocultural              Dnº Deportivo    MANº Matadeiro         </p> <p>             EST AUT DEP MUN FFCC AVE              SNR_TEMP_SLL         </p> <p>             Calzada    Liña de Dominio Público EST    Liña de afectación AUT    Dominio Público de Ferrocarrís              Liña límite de edif.    Liña de Dominio Público AUT    Liña de afectación DEP    Liña lím. de Edificación FFCC              Zona de servidume    Liña de afectación EST    Zona de Afectación de FFCC         </p>	<p><b>102/193</b></p> <p><b>GRÁFICO DE FOLLAS GRÁFICO DE HOJAS</b></p> <p><b>X5</b></p>	<p><b>Concello de SILLED</b></p> <p><b>ALFONSO BOTANA</b></p> <p>36052_PXOM_202207_AP</p> <p>Xullo 2022    ETRS 89 29N              Julio 2022    EPSG: 25829</p> <p>1:2.000</p>	<p><b>CONCELLO DE SILLED (PONTEVEDRA)</b></p> <p>AYUNTAMIENTO DE SILLED (PONTEVEDRA)</p> <p><b>PLAN XERAL DE ORDENACIÓN MUNICIPAL</b></p> <p>PLAN XERAL DE ORDENACIÓN MUNICIPAL</p> <p><b>Alfonso Botana S.L.</b></p> <p>Aprobación Provisional e Definitiva</p> <p><b>V. PLANOS DE ORDENACIÓN</b></p> <p>V. PLANOS DE ORDENACIÓN</p> <p><b>V.10 ORDENACIÓN NÚCLEOS RURAIS</b></p> <p>0 25 50 100 Metros</p>
--	--	--	---	---	--	--

**CLASIFICACIÓN DO SOLO**

- SOLO URBANO**
- S.U. (Solo Urbano Residencial)
  - API- (Área de Planeamento Incorporado)
- SOLO URBANIZABLE**
- SUD-R (S. Urbanizable Delimitado Residencial)
  - SUD-I (S. Urbanizable Delimitado Industrial)
  - Zona de servidume de protección de cauces

**SOLO DE NÚCLEO RURAL**

- Delimitación de núcleo rural
- Solo de Núcleo Rural Común
- Solo de Núcleo Rural Tradicional
- Edificacións tradicionais
- Aliñación de edificación
- Aliñación de viario
- Liña de cambio de ordenanza

**PATRIMONIO CULTURAL**

- Patrimonio Cultural
- Contorno de protección
- API - Área de Protección Integral
- CPX - Contorno de protección de Xacemento
- Camiño de Santiago
- \*\*\* Camiño Real
- Contorno de protección de vías culturais

00.00 nº de catálogo GA36021000 código xacemento  
 00.00 nº de catálogo

**Equipamentos**

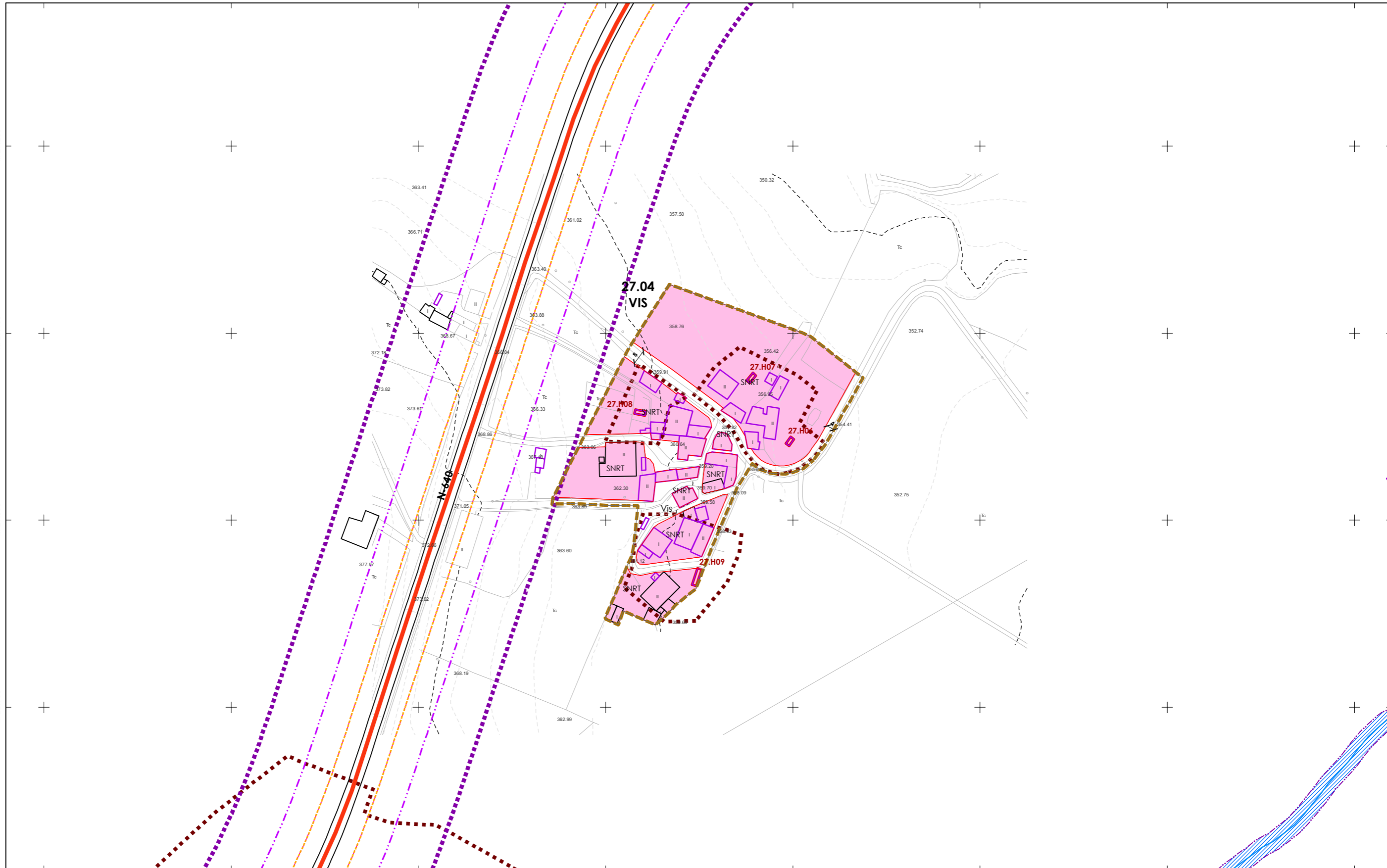
- Zonas Verdes / Esp. Libres
- AJnº Áreas recreativas
- CFnº Campo de festa
- CEnº Cemiterio
- Cnº Campam. xuvenil
- CAriº Camping
- Dnº Deportivo
- Jnº Xardín
- Pnº Parque
- Dnº DeportivoRnº Religioso
- Enº Escola
- MUnº Mullidos
- MANº Matadeiro
- MDnº Merendeiro
- SAriº Sanitario-Asistencial
- SCnº Sociocultural

- Aleccións de estradas**
- EST AUT DEP MUN FFCC AVE
  - Liña de Alección de FFCC
  - Liña de Alección de EST

**Dotacións IC (APAR / ESER)**



Concello de SILLEDA  ALFONSO BOTANA ARQUITECTURA URBANÍSTICA E INGENIERÍA DE ENFERMERÍA	CONCELLO DE SILLEDA (PONTEVEDRA) AYUNTAMIENTO DE SILLEDA (PONTEVEDRA) PLAN XERAL DE ORDENACIÓN MUNICIPAL PLAN XERAL DE ORDENACIÓN MUNICIPAL
	Alfonso Botana S.L. Aprobación Provisional e Definitiva Aprobación Provisional y Definitiva
36052_PXOM_202207_AP Xullo 2022 ETRS 89 29N Julio 2022 EPSG: 25829	V. PLANOS DE ORDENACIÓN V. PLANOS DE ORDENACIÓN V.10 ORDENACIÓN NÚCLEOS RURAIS
1:2.000 	0 25 50 100 Metros



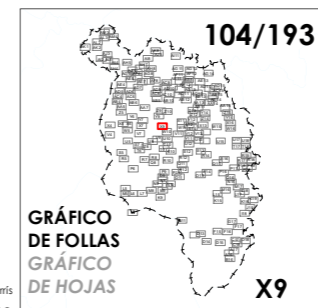
557.600 557.700 557.800 557.900 558.000 558.100 558.200 558.300

- CLASIFICACIÓN DO SOLO**
- SOLO URBANO**
- S.U. (Solo Urbano Residencial)
  - API- (Área de Planeamento Incorporado)
- SOLO URBANIZABLE**
- SUD-R (S. Urbanizable Delimitado Residencial)
  - SUD-I (S. Urbanizable Delimitado Industrial)
  - Zona de servidume de protección de cauces

- SOLO DE NÚCLEO RURAL**
- Delimitación de núcleo rural
  - Solo de Núcleo Rural Común
  - Solo de Núcleo Rural Tradicional
  - Edificacións tradicionais
  - Aliñación de edificación
  - Aliñación de viario
  - Liña de cambio de ordenanza

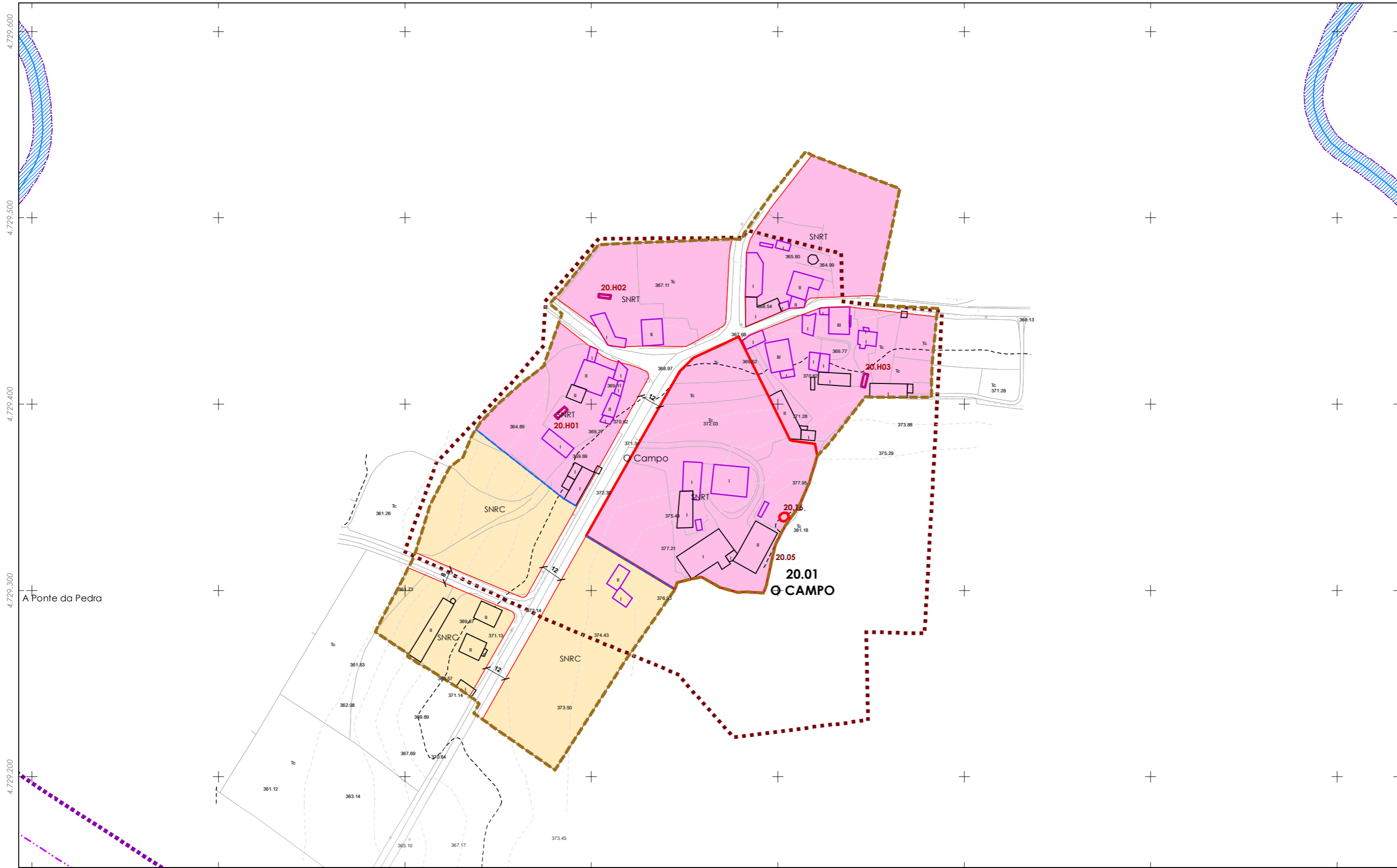
- PATRIMONIO CULTURAL**
- Patrimonio Cultural
  - Contorno de protección
  - API - Área de Protección Integral
  - CPX - Contorno de protección de Xacemento
  - Camiño de Santiago
  - \*\*\* Camiño Real
  - Contorno de protección de vías culturais
- 00.00 nº de catálogo    GA36021000 código xacemento  
 00.00 nº de catálogo

- Equipamentos**
- Zonas Verdes / Esp. Libres
  - Equipamentos
  - Dotacións IC (APAR / ESER)
- AJnº Áreas recreativas    Jnº Xardín    MDnº Merendeiro  
 CFnº Campo de festa    Pnº Parque  
 CEº Cemiterio    Dnº DeportivoRnº Religioso  
 Cnº Campam. xuvenil    Enº Escola    SANº Sanitario-Asistencial  
 CAº Camping    MUnº Multiusos    SCnº Sociocultural  
 Dnº Deportivo    MAº Matadeiro
- Aliñacións de estradas: EST (roxo), AUT (azul), DEP (verde), MUN (naranxa), FFCC (laranja), AVE (verde claro), SNR\_TEMP\_SLL (branco)
- Calzada (negro), Liña de Dominio Público EST (roxo), Liña de afectación AUT (azul), Dominio Público de Ferrocarrís (verde claro), Liña límite de edif. (naranxa), Liña de Dominio Público AUT (azul), Liña de afectación DEP (verde), Liña lím. de Edificación FFCC (negro), Zona de servidume (roxo), Liña de afectación EST (roxo), Zona de Afectación de FFCC (verde claro)



Concello de SILLEDA  ALFONSO BOTANA 36052_PXOM_202207_AP Julio 2022    ETRS 89 29N Julio 2022    EPSG: 25829	CONCELLO DE SILLEDA (PONTEVEDRA) AYUNTAMIENTO DE SILLEDA (PONTEVEDRA) PLAN XERAL DE ORDENACIÓN MUNICIPAL PLAN XERAL DE ORDENACIÓN MUNICIPAL
	Alfonso Botana S.L. Aprobación Provisional e Definitiva Aprobación Provisional e Definitiva V. PLANOS DE ORDENACIÓN V. PLANOS DE ORDENACIÓN V.10 ORDENACIÓN NÚCLEOS RURAIS
1:2.000 	0 25 50 100 Metros





**CLASIFICACIÓN DO SOLO**

**SOLO URBANO**

- S.U. (Solo Urbano Residencial)
- API- (Área de Planeamento Incorporado)

**SOLO URBANIZABLE**

- SUD-R (S. Urbanizable Delimitado Residencial)
- SUD-I (S. Urbanizable Delimitado Industrial)
- Zona de servidume de protección de cauces

**SOLO DE NÚCLEO RURAL**

- Delimitación de núcleo rural
- Solo de Núcleo Rural Común
- Solo de Núcleo Rural Tradicional
- Edificacións tradicionais
- Aliñación de edificación
- Aliñación de viario
- Liña de cambio de ordenanza

**PATRIMONIO CULTURAL**

- Patrimonio Cultural
- Contorno de protección
- API - Área de Protección Integral
- CPX - Contorno de protección de Xacemento
- Camiño de Santiago
- \*\*\* Camiño Real
- Contorno de protección de vías culturais

**Equipamentos**

- Zonas Verdes / Esp. Libres
- Equipamentos (código nº-SE (sistema existente) código nº-SN (sistema novo) [Pv] - Titularidade privada)
- Dotacións IC (APAR / ESER)

**Aliñacións de estradas**

- EST (ESTRADA)
- AUT (AUTOSTRADA)
- DEP (DEVIACIÓN)
- MUN (MUNICIPAL)
- FFCC (FERROVIARIA)
- AV/E (AVIAÇÃO/ESTACIONAMENTO)
- SNR\_TEMP\_SLL (SOLAR TEMPORAL/SEMI-PROTEXIDA)

**105/193**

**GRÁFICO DE FOLLAS GRÁFICO DE HOJAS**

**X11**

**CONCELLO DE SILLED A (PONTEVEDRA)**

AYUNTAMIENTO DE SILLED A (PONTEVEDRA)

**PLAN XERAL DE ORDENACIÓN MUNICIPAL**

PLAN XERAL DE ORDENACIÓN MUNICIPAL

**Alfonso Botana S.L.**

Aprobación Provisional e Definitiva

**V. PLANOS DE ORDENACIÓN**

V. PLANOS DE ORDENACIÓN

**V.10 ORDENACIÓN NÚCLEOS RURAIS**

36052\_PXOM\_202207\_AP

Julio 2022 ETRS 89 29N  
 Julio 2022 EPSG: 25829

1:2.000

0 25 50 100 Metros

00.00 nº de catálogo GA36021000 código xacemento  
 00.00 nº de catálogo

**CLASIFICACIÓN DO SOLO**

**SOLO URBANO**

- S.U. (Solo Urbano Residencial)
- API- (Área de Planeamento Incorporado)

**SOLO URBANIZABLE**

- SUD-R (S. Urbanizable Delimitado Residencial)
- SUD-I (S. Urbanizable Delimitado Industrial)
- Zona de servidume de protección de cauces

**SOLO DE NÚCLEO RURAL**

- Delimitación de núcleo rural
- Solo de Núcleo Rural Común
- Solo de Núcleo Rural Tradicional
- Edificacións tradicionais
- Aliñación de edificación
- Aliñación de viario
- Liña de cambio de ordenanza

**PATRIMONIO CULTURAL**

- Patrimonio Cultural
- Contorno de protección
- API - Área de Protección Integral
- CPX - Contorno de protección de Xacemento
- Camiño de Santiago
- \*\*\* Camiño Real
- Contorno de protección de vías culturais

00.00 nº de catálogo    GA36021000 código xacemento    00.00 nº de catálogo

**Equipamentos**

- Zonas Verdes / Esp. Libres
- Equipamentos
- Dotacións IC (APAR / ESER)

**Aliñacións de estradas**

- EST
- AUT
- DEP
- MUN
- FFCC
- AV/E
- SNR\_TEMP\_SLL

**Aliñacións de edificios**

- Liña de Dominio Público EST
- Liña de Dominio Público AUT
- Liña de afectación AUT
- Liña de afectación DEP
- Liña Lím. de Edificación FFCC
- Zona de servidume
- Liña de afectación EST
- Zona de Aliñación de FFCC

**106/193**

**GRÁFICO DE FOLLAS GRÁFICO DE HOJAS**

**X12**

**Concello de SILLEDA**

**ALFONSO BOTANA**

36052\_PXOM\_202207\_AP

Julio 2022    ETRS 89 29N    EPSG: 25829

1:2.000

**CONCELLO DE SILLEDA (PONTEVEDRA)**

AYUNTAMIENTO DE SILLEDA (PONTEVEDRA)

**PLAN XERAL DE ORDENACIÓN MUNICIPAL**

PLAN XERAL DE ORDENACIÓN MUNICIPAL

**Alfonso Botana S.L.**

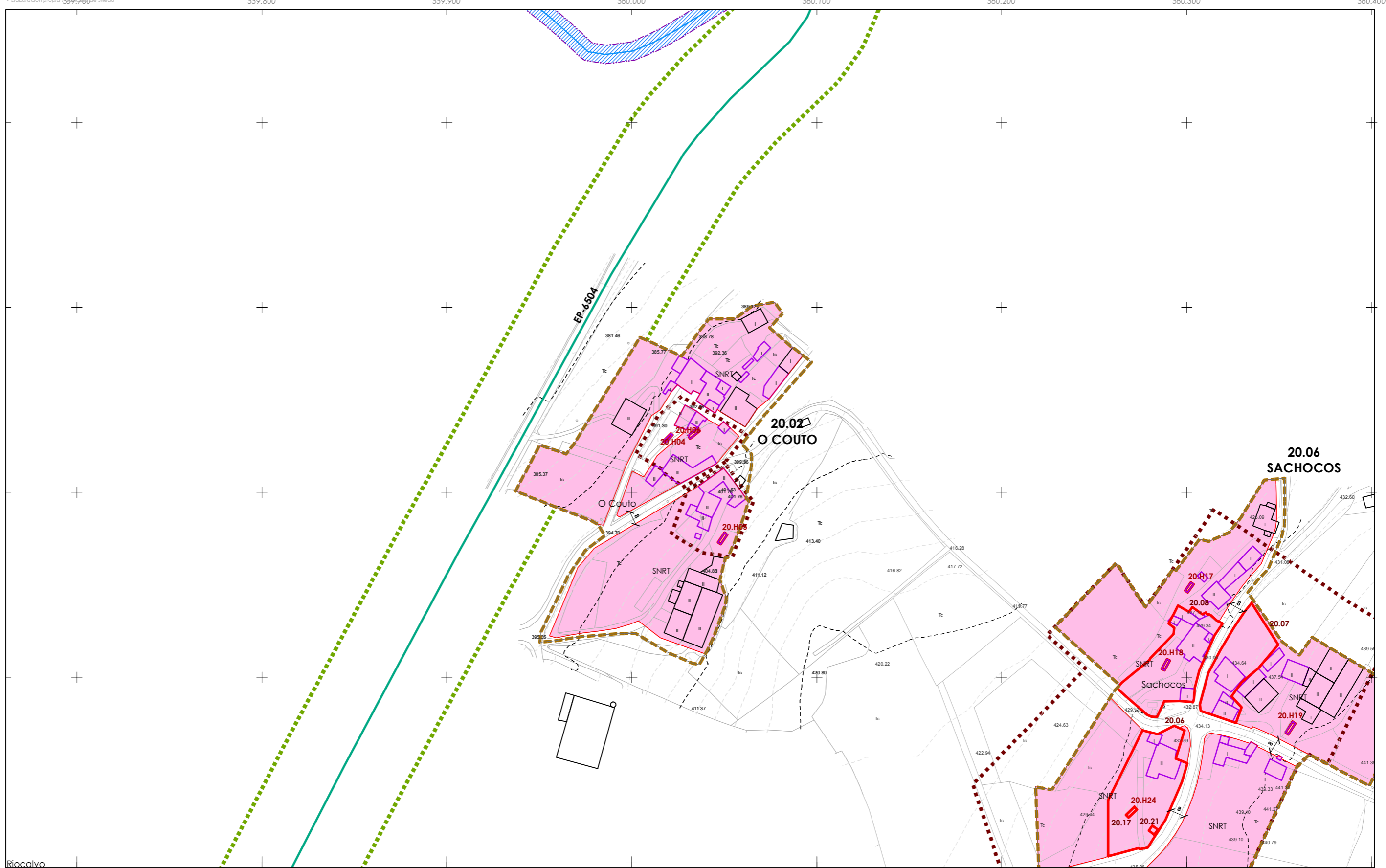
Aprobación Provisional e Definitiva

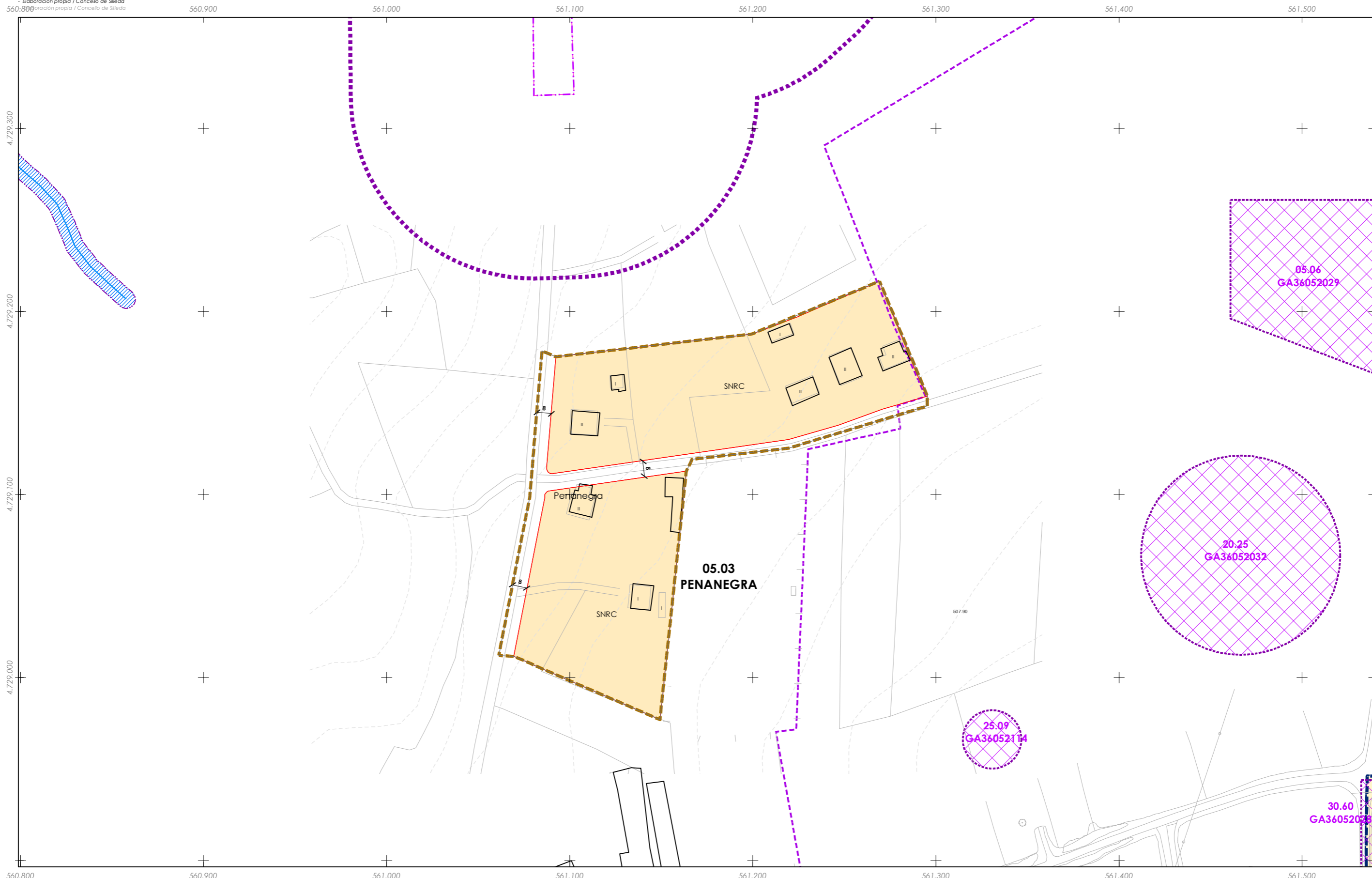
**V. PLANOS DE ORDENACIÓN**

V. PLANOS DE ORDENACIÓN

**V.10 ORDENACIÓN NÚCLEOS RURAIS**

0 25 50 100 Metros





- CLASIFICACIÓN DO SOLO**
- SOLO URBANO**
- S.U. (Solo Urbano Residencial)
  - API- (Área de Planeamento Incorporado)
- SOLO URBANIZABLE**
- SUD-R (S. Urbanizable Delimitado Residencial)
  - SUD-I (S. Urbanizable Delimitado Industrial)
  - Zona de servidume de protección de cauces

- SOLO DE NÚCLEO RURAL**
- Delimitación de núcleo rural
  - Solo de Núcleo Rural Común
  - Solo de Núcleo Rural Tradicional
  - Edificacions tradicionais
  - Aliñación de edificación
  - Aliñación de viario
  - Liña de cambio de ordenanza

- PATRIMONIO CULTURAL**
- Patrimonio Cultural
  - Contorno de protección
  - API - Área de Protección Integral
  - CPX - Contorno de protección de Xacemento
  - Camiño de Santiago
  - \*\*\* Camiño Real
  - Contorno de protección de vías culturais

- Equipamentos**
- Zonas Verdes / Esp. Libres
  - Equipamentos: AJnº Áreas recreativas, CFnº Campo de festa, CEnº Cemiterio, Cnº Campam. xuvenil, CAriº Camping, Dnº Deportivo, Jnº Xardín, Pnº Parque, Dnº DeportivoRnº, Enº Escola, MUlnº Mullusos, MDnº Merendeiro, SAriº Sanitario-Asistencial, MAnº Matadeiro
  - Dotacións IC (APAR / ESER)
- Aliñacións de estradas:** EST, AUT, DEP, MUN, FFCC, AVE, SNR\_TEMP\_SLL
- Liñas de dominio e servidume:** Liña de Dominio Público EST, Liña de Dominio Público AUT, Zona de servidume, Liña de afección AUT, Liña de afección DEP, Liña de afección EST, Zona de Afección de FFCC



**Concello de SILLEDA**

**ALFONSO BOTANA**

36052\_PXOM\_202207\_AP

Julio 2022 ETRS 89 29N  
 Julio 2022 EPSG: 25829

1:2.000

**CONCELLO DE SILLEDA (PONTEVEDRA)**

AYUNTAMIENTO DE SILLEDA (PONTEVEDRA)

**PLAN XERAL DE ORDENACIÓN MUNICIPAL**

PLAN XERAL DE ORDENACIÓN MUNICIPAL

**Alfonso Botana S.L.**

Aprobación Provisional e Definitiva

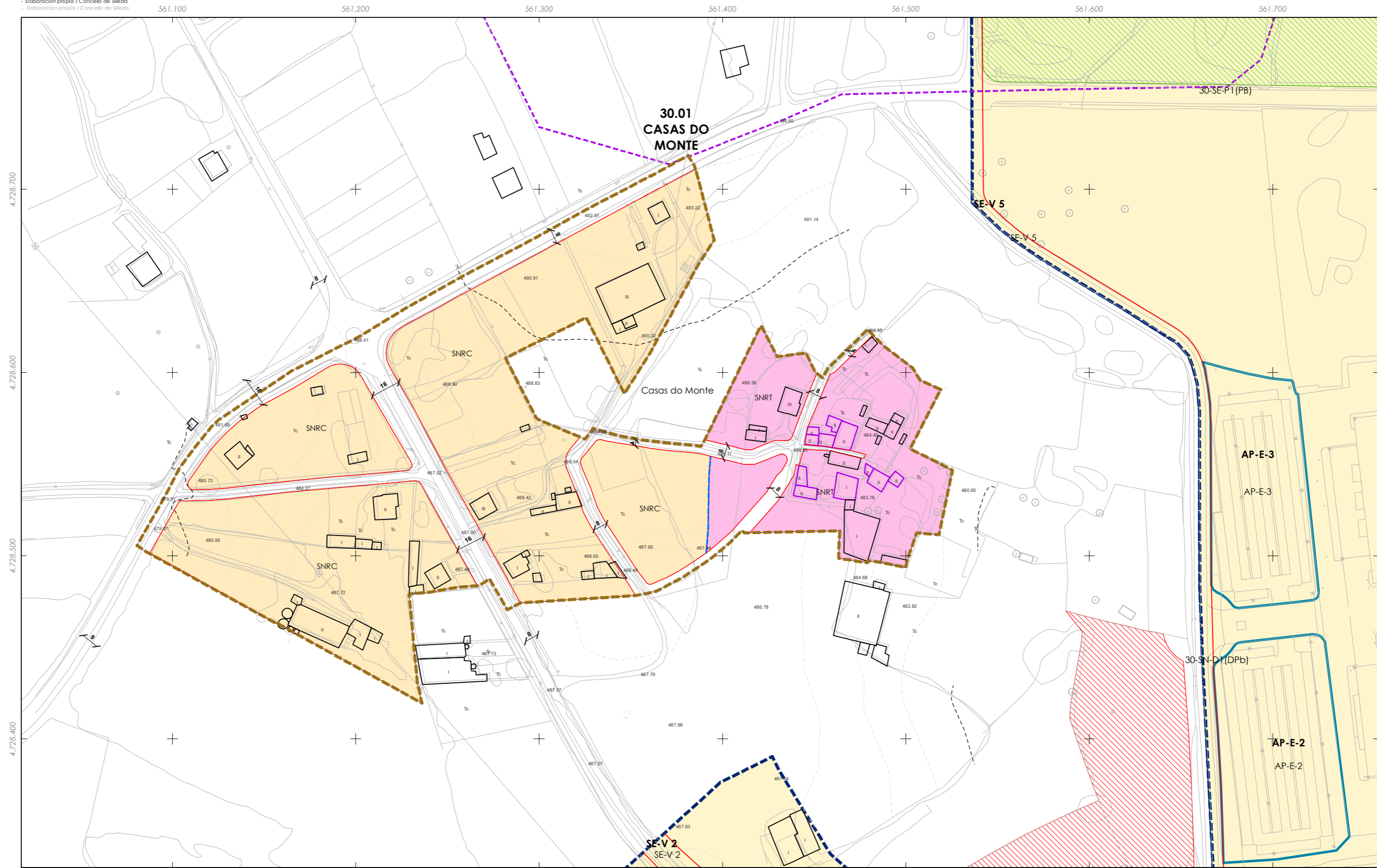
**V. PLANOS DE ORDENACIÓN**

V. PLANOS DE ORDENACIÓN

**V.10 ORDENACIÓN NÚCLEOS RURAIS**

0 25 50 100 Metros

00.00 nº de catálogo GA36021000 código xacemento  
 00.00 nº de catálogo



**CLASIFICACIÓN DO SOLO**

**SOLO URBANO**

- S.U. (Solo Urbano Residencial)
- API- (Área de Planeamento Incorporado)

**SOLO URBANIZABLE**

- SUD-R (S. Urbanizable Delimitado Residencial)
- SUD-I (S. Urbanizable Delimitado Industrial)
- Zona de servidume de protección de cauces

**SOLO DE NÚCLEO RURAL**

- Delimitación de núcleo rural
- Solo de Núcleo Rural Común
- Solo de Núcleo Rural Tradicional
- Edificacions tradicionais
- Aliñación de edificación
- Aliñación de viario
- Liña de cambio de ordenanza

**PATRIMONIO CULTURAL**

- Patrimonio Cultural
- Contorno de protección
- API - Área de Protección Integral
- CPX - Contorno de protección de Xacemento
- Camiño de Santiago
- \*\*\* Camiño Real
- Contorno de protección de vías culturais

**Equipamentos**

- Zonas Verdes / Esp. Libres
- Dotacións IC (APAR / ESER)
- Equipamentos
- Zonas Verdes / Esp. Libres

**Alcencións de estradas**

- EST
- AUT
- DEP
- MUN
- FFCC
- AVE
- SNR\_TEMP\_SLL

**108/193**

**GRÁFICO DE FOLLAS GRÁFICO DE HOJAS**

**X14**

**CONCELLO DE SILLEDA (PONTEVEDRA)**

AYUNTAMIENTO DE SILLEDA (PONTEVEDRA)

**PLAN XERAL DE ORDENACIÓN MUNICIPAL**

PLAN XERAL DE ORDENACIÓN MUNICIPAL

**Alfonso Botana S.L.**

Aprobación Provisional e Definitiva

**V. PLANOS DE ORDENACIÓN**

V. PLANOS DE ORDENACIÓN

**V.10 ORDENACIÓN NÚCLEOS RURAIS**

36052\_PXOM\_202207\_AP

Julio 2022

ETRS 89 29N

EPSG: 25829

1:2.000

0 25 50 100 Metros

00.00 nº de catálogo GA36021000 código xacemento

00.00 nº de catálogo

Liña de Dominio Público EST

Liña de Dominio Público AUT

Liña de afectación AUT

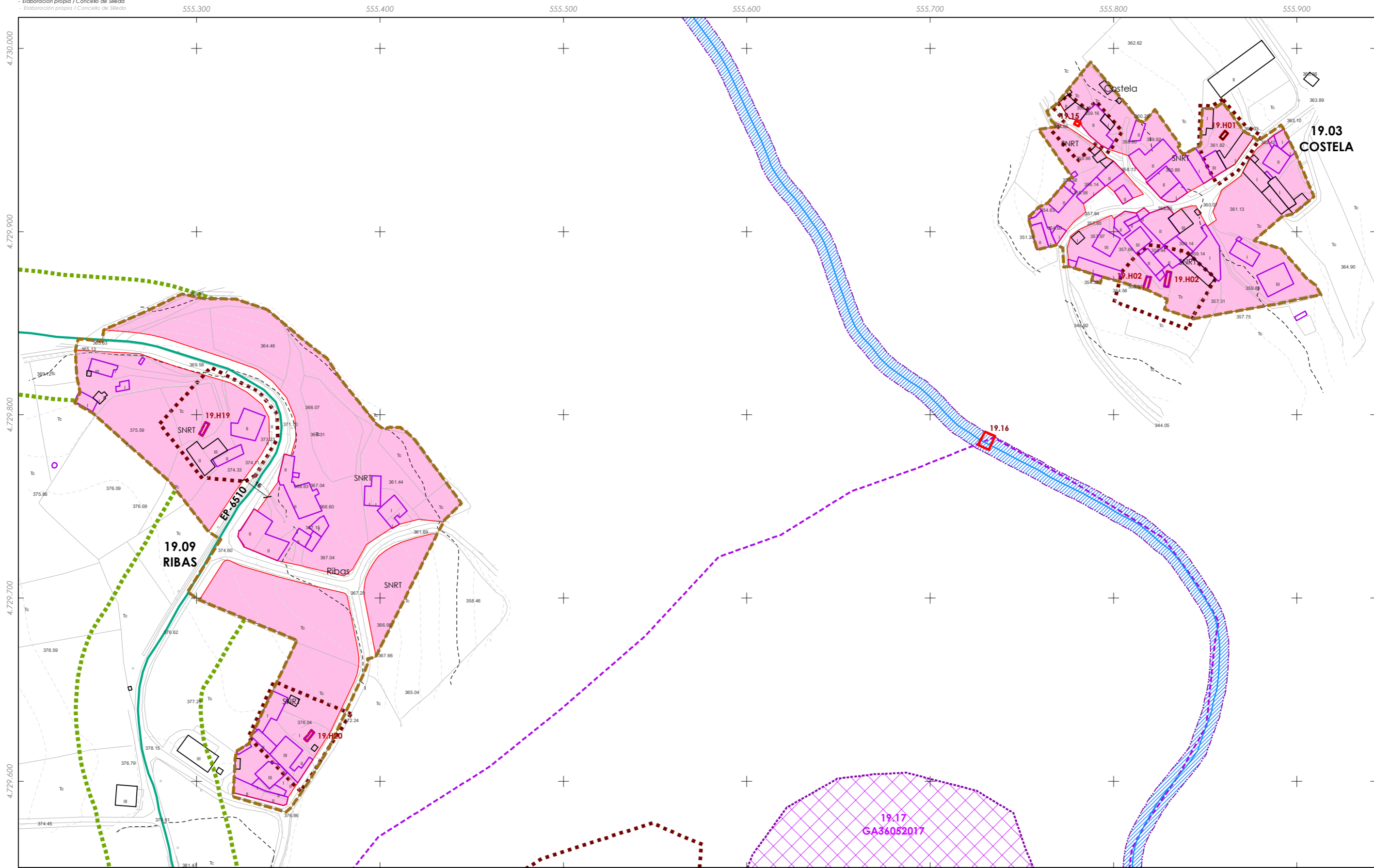
Liña de afectación DEP

Liña lím. de Edificación FFCC

Liña de afectación EST

Zona de servidume

Zona de Alcención de FFCC



- CLASIFICACIÓN DO SOLO**
- SOLO URBANO**
- S.U. (Solo Urbano Residencial)
  - API- (Área de Planeamento Incorporado)
- SOLO URBANIZABLE**
- SUD-R (S. Urbanizable Delimitado Residencial)
  - SUD-I (S. Urbanizable Delimitado Industrial)
- Zona de servidume de protección de cauces

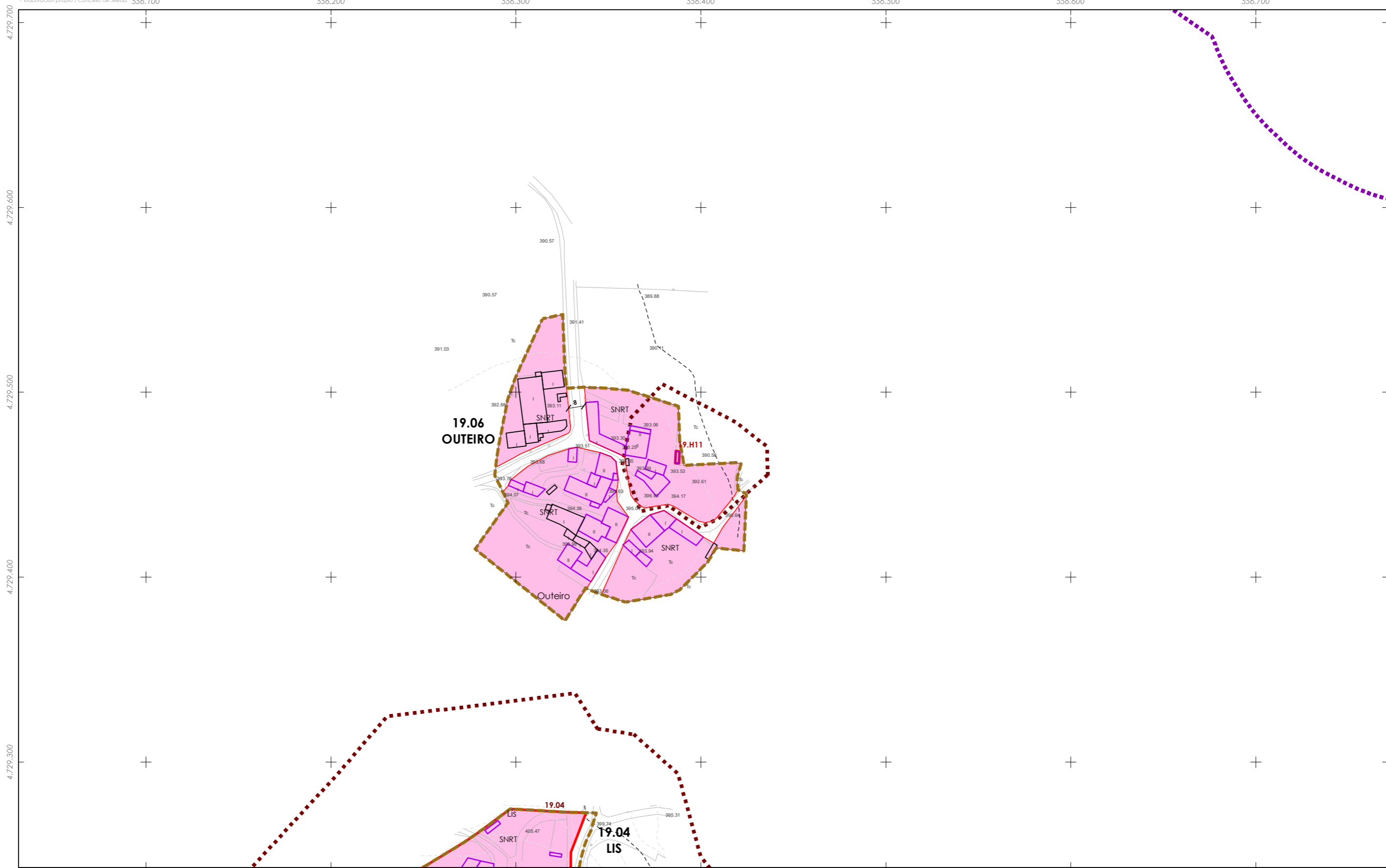
- SOLO DE NÚCLEO RURAL**
- Delimitación de núcleo rural
  - Solo de Núcleo Rural Común
  - Solo de Núcleo Rural Tradicional
  - Edificaci3ns tradicionais
  - Aliñaci3n de edificaci3n
  - Aliñaci3n de viario
  - Liña de cambio de ordenanza

- PATRIMONIO CULTURAL**
- Patrimonio Cultural
  - Contorno de protección
  - API - Área de Protección Integral
  - CPX - Contorno de protección de Xacemento
  - Camiño de Santiago
  - \*\*\* Camiño Real
  - Contorno de protección de vías culturais
- 00.00 nº de catálogo    GA36021000 código xacemento  
 00.00 nº de catálogo

- Equipamentos**
- Zonas Verdes / Esp. Libres
  - Equipamentos
  - Dotaci3ns IC (APAR / ESER)
- Aliñaci3ns de estradas**
- EST
  - AUT
  - DEP
  - MUN
  - FFCC
  - AVE
  - SNR\_TEMP\_SLL
- Aliñaci3ns de edificios**
- Liña de Dominio Público EST
  - Liña de Dominio Público AUT
  - Liña de afecci3n AUT
  - Liña de afecci3n DEP
  - Liña de afecci3n EST
  - Liña de afecci3n MUN
  - Liña de afecci3n FFCC
  - Liña de afecci3n AVE
  - Liña de afecci3n SNR\_TEMP\_SLL
  - Liña de afecci3n DEP
  - Liña de afecci3n FFCC
  - Liña de afecci3n AVE
  - Liña de afecci3n SNR\_TEMP\_SLL



Concello de SILLEDA  ALFONSO BOTANA S.L. Aprobaci3n Provisional e Definitiva	CONCELLO DE SILLEDA (PONTEVEDRA) AYUNTAMIENTO DE SILLEDA (PONTEVEDRA) PLAN XERAL DE ORDENACI3N MUNICIPAL PLAN XERAL DE ORDENACI3N MUNICIPAL
	Alfonso Botana S.L. Aprobaci3n Provisional e Definitiva V. PLANOS DE ORDENACI3N V. PLANOS DE ORDENACI3N V.10 ORDENACI3N NÚCLEOS RURAIS
36052_PXOM_202207_AP Julio 2022    ETRS 89 29N Julio 2022    EPSG: 25829	1:2.000 



- CLASIFICACIÓN DO SOLO**
- SOLO URBANO**
- S.U. (Solo Urbano Residencial)
  - API- (Área de Planeamento Incorporado)
- SOLO URBANIZABLE**
- SUD-R (S. Urbanizable Delimitado Residencial)
  - SUD-I (S. Urbanizable Delimitado Industrial)
  - Zona de servidume de protección de cauces

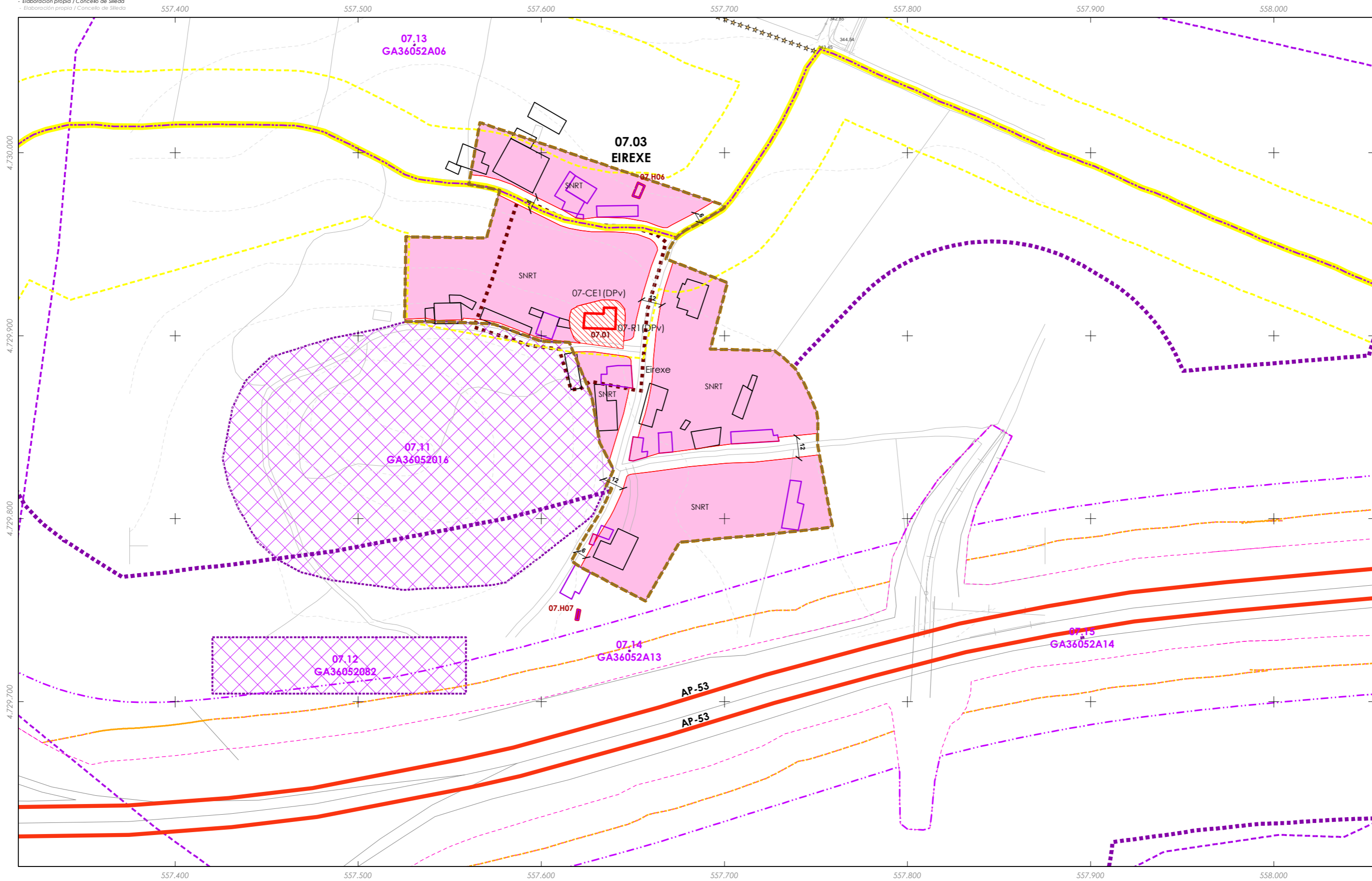
- SOLO DE NÚCLEO RURAL**
- Delimitación de núcleo rural
  - Solo de Núcleo Rural Común
  - Solo de Núcleo Rural Tradicional
  - Edificaci3ns tradicionais
  - Aliñaci3n de edificaci3n
  - Aliñaci3n de viario
  - Liña de cambio de ordenanza

- PATRIMONIO CULTURAL**
- Patrimonio Cultural
  - Contorno de protección
  - API - Área de Protección Integral
  - CPX - Contorno de protección de Xacemento
  - Camiño de Santiago
  - \*\*\* Camiño Real
  - Contorno de protección de vías culturais
- 00.00 nº de catálogo    GA36021000 código xacemento  
 00.00 nº de catálogo

- Equipamentos
  - Zonas Verdes / Esp. Libres
  - Dotaci3ns IC (APAR / ESER)
  - Áreas recreativas
  - Campo de festa
  - Cemiterio
  - Campam. xuvenil
  - Camping
  - Deportivo
  - Xardín
  - Parque
  - DeportivoRnº
  - Relixioso
  - Escola
  - Sanitario-Asistencial
  - Mullidos
  - Sociocultural
  - Matadeiro
  - Merendeiro
  - Merendeiro
- Alecci3ns de estradas**
- EST
  - AUT
  - DEP
  - MUN
  - FFCC
  - AVE
  - SNR\_TEMP\_SLL
- Calzada    — Liña de Dominio Público EST    — Liña de aflecci3n AUT    — Dominio Público de Ferrocarrís
- Liña límite de edif.    — Liña de Dominio Público AUT    — Liña de aflecci3n DEP    — Liña lím. de Edificaci3n FCCC
- Zona de servidume    — Liña de aflecci3n EST    — Zona de Alecci3n de FFCC



Concello de SILLEDA  ALFONSO BOTANA S.L. 36052_PXOM_202207_AP Julio 2022    ETRS 89 29N Julio 2022    EPSG: 25829	CONCELLO DE SILLEDA (PONTEVEDRA) AYUNTAMIENTO DE SILLEDA (PONTEVEDRA) PLAN XERAL DE ORDENACIÓN MUNICIPAL PLAN XERAL DE ORDENACIÓN MUNICIPAL
	Alfonso Botana S.L. Aprobación Provisional e Definitiva V. PLANOS DE ORDENACIÓN V. PLANOS DE ORDENACIÓN V.10 ORDENACIÓN NÚCLEOS RURAIS
1:2.000 	0    25    50    100 Metros



**CLASIFICACIÓN DO SOLO**

**SOLO URBANO**

- S.U. (Solo Urbano Residencial)
- API - (Área de Planeamento Incorporado)

**SOLO URBANIZABLE**

- SUD-R (S. Urbanizable Delimitado Residencial)
- SUD-I (S. Urbanizable Delimitado Industrial)
- Zona de servidume de protección de cauces

**SOLO DE NÚCLEO RURAL**

- Delimitación de núcleo rural
- Solo de Núcleo Rural Común
- Solo de Núcleo Rural Tradicional
- Edificacions tradicionais
- Aliñación de edificación
- Aliñación de viario
- Liña de cambio de ordenanza

**PATRIMONIO CULTURAL**

- Patrimonio Cultural
- Contorno de protección
- API - Área de Protección Integral
- CPX - Contorno de protección de Xacemento
- Camiño de Santiago
- Camiño Real
- Contorno de protección de vías culturais

**Equipamentos**

- Zonas Verdes / Esp. Libres
- Equipamentos: AJnº, CFnº, CEñº, Cnº, CAñº, Dnº, Jnº, Pnº, Dnº, Enº, MUñº, MDnº, Merendeiro, Parque, DeportivoRnº, Relixioso, Escola, SANº, Sanitario-Asistencial, Multiusos, Sociocultural, Matadeiro
- Dotacións IC (APAR / ESER)

**111/193**

**GRÁFICO DE FOLLAS GRÁFICO DE HOJAS**

**Y9**

Concello de SILLEDA

**ALFONSO BOTANA**

36052\_PXOM\_202207\_AP

Julio 2022

ETRS 89 29N  
EPSG: 25829

1:2.000

**CONCELLO DE SILLEDA (PONTEVEDRA)**

AYUNTAMIENTO DE SILLEDA (PONTEVEDRA)

**PLAN XERAL DE ORDENACIÓN MUNICIPAL**

PLAN XERAL DE ORDENACIÓN MUNICIPAL

**Alfonso Botana S.L.**

Aprobación Provisional e Definitiva

**V. PLANOS DE ORDENACIÓN**

V. PLANOS DE ORDENACIÓN

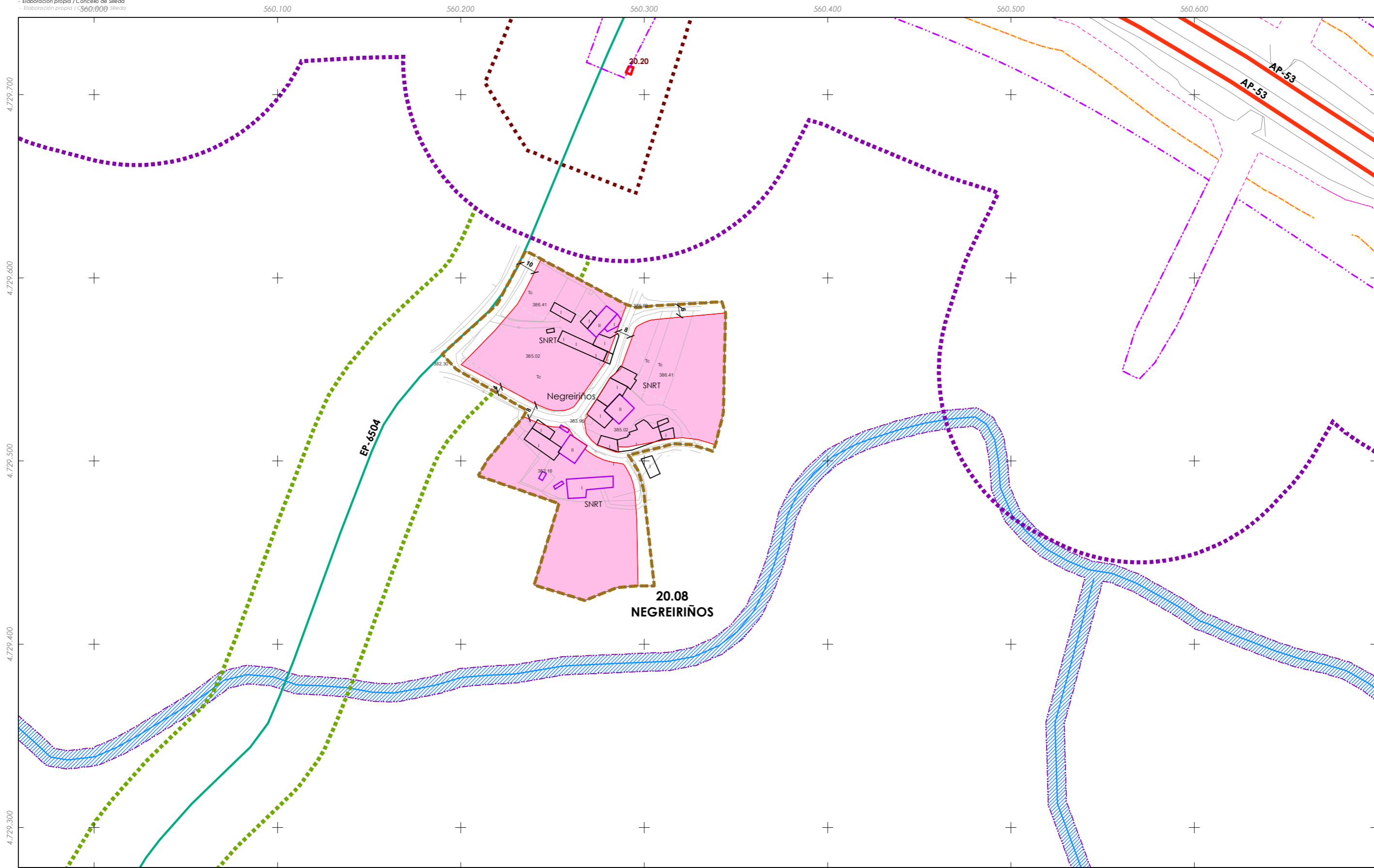
**V.10 ORDENACIÓN NÚCLEOS RURAIS**

0 25 50 100 Metros

00.00 nº de catálogo GA36021000 código xacemento  
 00.00 nº de catálogo

Alieccións de estradas: EST, AUT, DEP, MUN, FFCC, AVE, SNR\_TEMP\_SLL

— Calzada — Liña de Dominio Público EST — Liña de afectación AUT — Liña de afectación DEP — Liña de Dominio Público AUT — Liña de Edificación FFCC — Zona de servidume — Liña de afectación EST — Zona de Aliección de FFCC



- CLASIFICACIÓN DO SOLO**
- SOLO URBANO**
- S.U. (Solo Urbano Residencial)
  - API- (Área de Planeamento Incorporado)
- SOLO URBANIZABLE**
- SUD-R (S. Urbanizable Delimitado Residencial)
  - SUD-I (S. Urbanizable Delimitado Industrial)
  - Zona de servidume de protección de cauces

- SOLO DE NÚCLEO RURAL**
- Delimitación de núcleo rural
  - Solo de Núcleo Rural Común
  - Solo de Núcleo Rural Tradicional
  - Edificacions tradicionais
  - Aliñación de edificación
  - Aliñación de viario
  - Liña de cambio de ordenanza

- PATRIMONIO CULTURAL**
- Patrimonio Cultural
  - Contorno de protección
  - API - Área de Protección Integral
  - CPX - Contorno de protección de Xacemento
  - Camiño de Santiago
  - \*\*\* Camiño Real
  - Contorno de protección de vías culturais
- 00.00 nº de catálogo    GA36021000 código xacemento  
 00.00 nº de catálogo

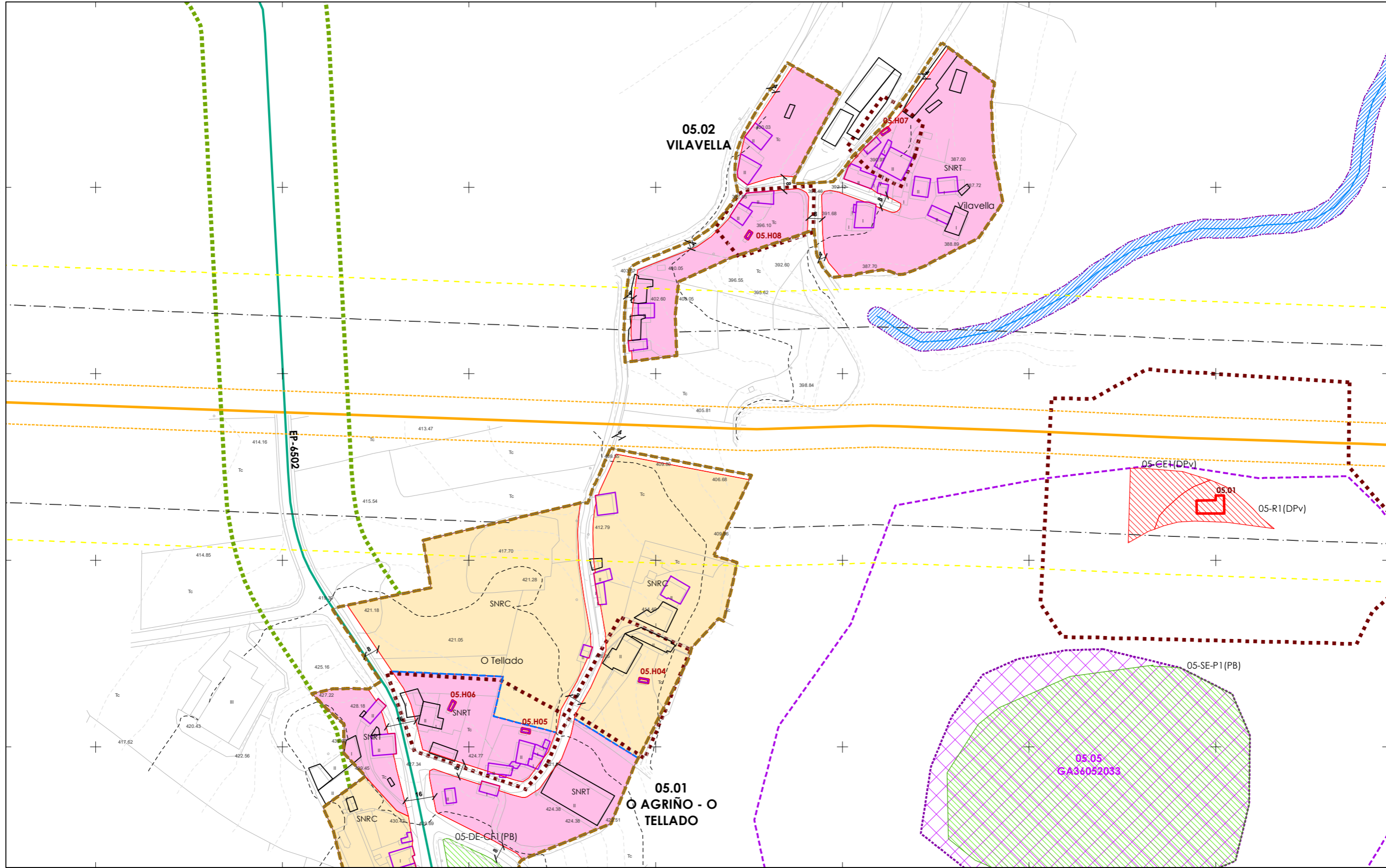
- Equipamentos
- Zonas Verdes / Esp. Libres
- Dotacións IC (APAR / ESER)
- Alcencións de estradas: EST, AUT, DEP, MUN, FFCC, AVE, SNR\_TEMP\_SLL
- Alcencións de estradas: EST, AUT, DEP, MUN, FFCC, AVE, SNR\_TEMP\_SLL
- Liña de Dominio Público EST
- Liña de Dominio Público AUT
- Liña de afección AUT
- Liña de afección DEP
- Liña lím. de Edificación FCCC
- Zona de servidume
- Liña de afección EST
- Zona de Alcención de FFCC



Concello de SILLEDA  <b>ALFONSO BOTANA</b> ARQUITECTURA URBANÍSTICA E INGENIERÍA DE ENCARTE	CONCELLO DE SILLEDA (PONTEVEDRA) AYUNTAMIENTO DE SILLEDA (PONTEVEDRA)
	PLAN XERAL DE ORDENACIÓN MUNICIPAL PLAN XERAL DE ORDENACIÓN MUNICIPAL
36052_PXOM_202207_AP Julio 2022    ETRS 89 29N Julio 2022    EPSG: 25829	Alfonso Botana S.L. Aprobación Provisional e Definitiva Aprobación Provisional e Definitiva
1:2.000	V. PLANOS DE ORDENACIÓN V. PLANOS DE ORDENACIÓN V.10 ORDENACIÓN NÚCLEOS RURAIS





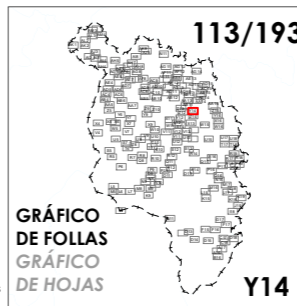


- CLASIFICACIÓN DO SOLO**
- SOLO URBANO**
- S.U. (Solo Urbano Residencial)
  - API- (Área de Planeamento Incorporado)
- SOLO URBANIZABLE**
- SUD-R (S. Urbanizable Delimitado Residencial)
  - SUD-I (S. Urbanizable Delimitado Industrial)
  - Zona de servidume de protección de cauces

- SOLO DE NÚCLEO RURAL**
- Delimitación de núcleo rural
  - Solo de Núcleo Rural Común
  - Solo de Núcleo Rural Tradicional
  - Edificacions tradicionais
  - Aliñación de edificación
  - Aliñación de viario
  - Liña de cambio de ordenanza

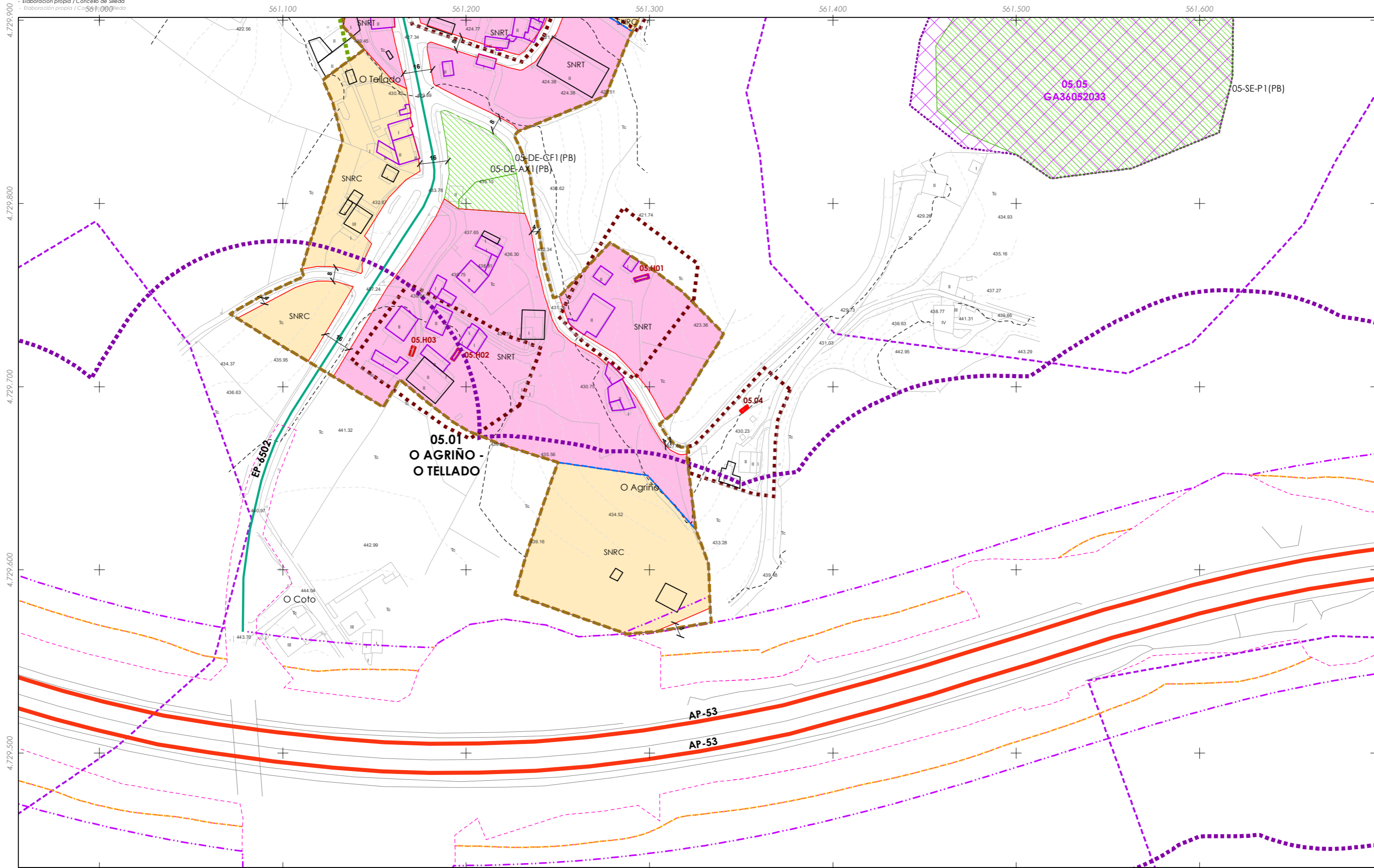
- PATRIMONIO CULTURAL**
- Patrimonio Cultural
  - Contorno de protección
  - API - Área de Protección Integral
  - CPX - Contorno de protección de Xacemento
  - Camiño de Santiago
  - \*\*\* Camiño Real
  - Contorno de protección de vías culturais
- 00.00 nº de catálogo    GA36021000 código xacemento  
 00.00 nº de catálogo

- Equipamentos
  - Zonas Verdes / Esp. Libres
  - Dotacións IC (APAR / ESER)
- AJnº Áreas recreativas    Jnº Xardín    MDnº Merendeiro  
 CFnº Campo de festa    Pnº Parque  
 CEº Cemiterio    Dnº DeportivoRnº Relixioso  
 Cnº Campam. xuvenil    Enº Escola    SANº Sanitario-Asistencial  
 CAº Camping    MUnº Multiusos    SCnº Sociocultural  
 Dnº Deportivo    MAº Matadeiro
- Afeccións de estradas: EST AUT DEP MUN FFCC AVE  
 SNR\_TEMP\_SLL
- Calzada
  - Liña de Dominio Público EST
  - Liña de Dominio Público AUT
  - Liña de afección AUT
  - Liña de afección DEP
  - Liña de afección FFCC
  - Liña de afección DEP
  - Liña de afección EST
  - Liña de afección FFCC
  - Zona de servidume
  - Zona de Afección de FFCC



Concello de SILLEDA  ALFONSO BOTANA S.L. 36052_PXOM_202207_AP Julio 2022    ETRS 89 29N Julio 2022    EPSG: 25829	CONCELLO DE SILLEDA (PONTEVEDRA) AYUNTAMIENTO DE SILLEDA (PONTEVEDRA) PLAN XERAL DE ORDENACIÓN MUNICIPAL PLAN XERAL DE ORDENACIÓN MUNICIPAL
	Alfonso Botana S.L. Aprobación Provisional e Definitiva V. PLANOS DE ORDENACIÓN V. PLANOS DE ORDENACIÓN V.10 ORDENACIÓN NÚCLEOS RURAIS

1:2.000    0 25 50 100 Metros



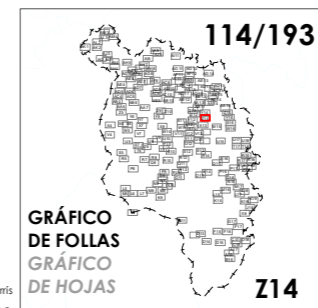
- CLASIFICACIÓN DO SOLO**
- SOLO URBANO**
- S.U. (Solo Urbano Residencial)
  - API- (Área de Planeamento Incorporado)
- SOLO URBANIZABLE**
- SUD-R (S. Urbanizable Delimitado Residencial)
  - SUD-I (S. Urbanizable Delimitado Industrial)
  - Zona de servidume de protección de cauces

- SOLO DE NÚCLEO RURAL**
- Delimitación de núcleo rural
  - Solo de Núcleo Rural Común
  - Solo de Núcleo Rural Tradicional
  - Edificacións tradicionais
  - Aliñación de edificación
  - Aliñación de viario
  - Liña de cambio de ordenanza

- PATRIMONIO CULTURAL**
- Patrimonio Cultural
  - Contorno de protección
  - API - Área de Protección Integral
  - CPX - Contorno de protección de Xacemento
  - Camiño de Santiago
  - \*\*\* Camiño Real
  - Contorno de protección de vías culturais

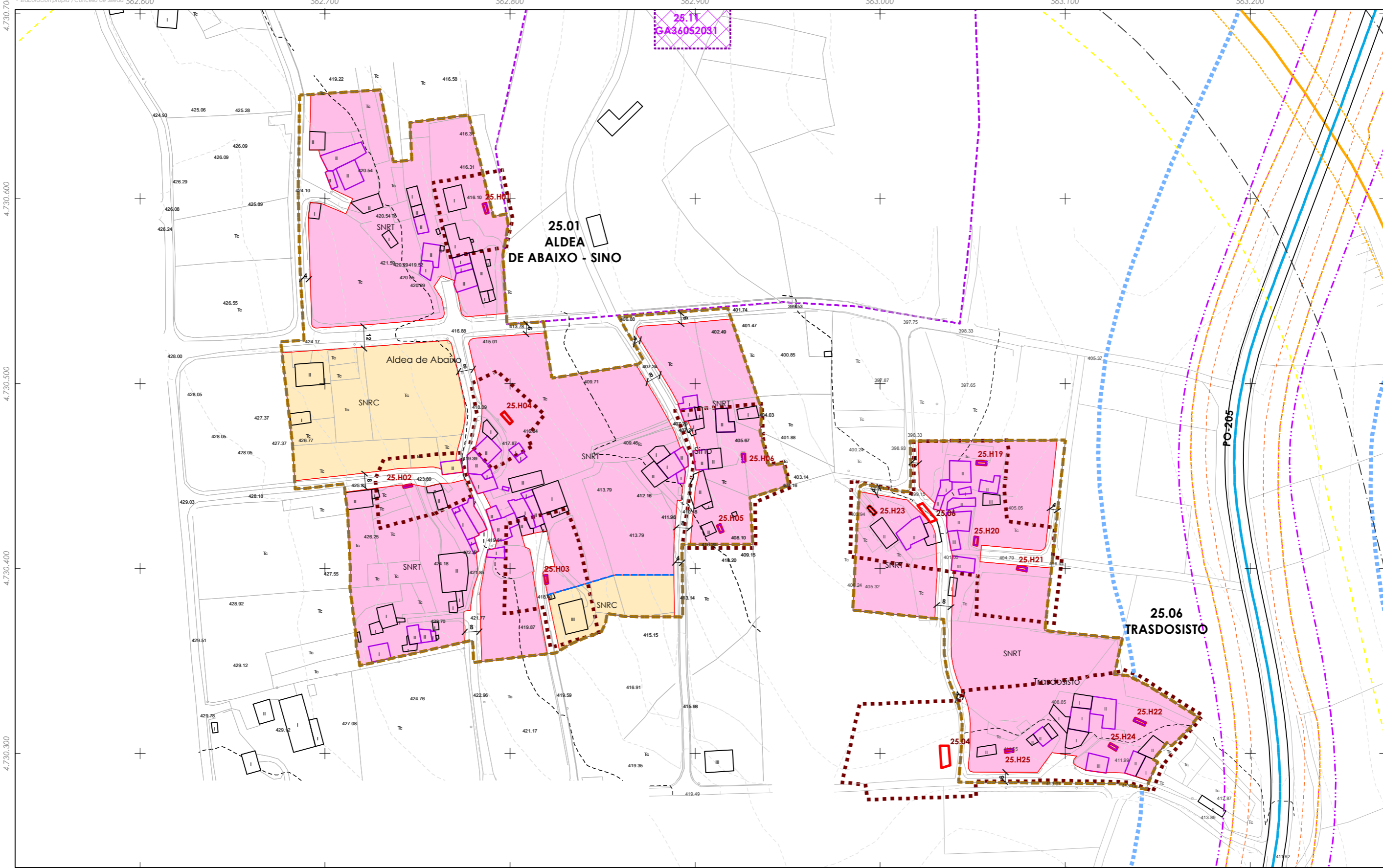
- Equipamentos**
- Zonas Verdes / Esp. Libres
  - Dotacións IC (APAR / ESER)
- Alcacións de estradas**
- EST (EST)
  - AUT (AUT)
  - DEP (DEP)
  - MUN (MUN)
  - FFCC (FFCC)
  - AVE (AVE)
  - SNR\_TEMP\_SLL
- Alcacións de estradas**
- Calzada
  - Liña de Dominio Público EST
  - Liña de Dominio Público AUT
  - Liña de Edificación FFCC
  - Zona de servidume
  - Liña de afectación EST
  - Liña de afectación AUT
  - Liña de afectación DEP
  - Zona de Alcación de FFCC

00.00 nº de catálogo    GA36021000 código xacemento  
 00.00 nº de catálogo



Concello de SILLEDA  ALFONSO BOTANA S.L. 36052_PXOM_202207_AP Julio 2022    ETRS 89 29N EPSG: 25829	CONCELLO DE SILLEDA (PONTEVEDRA) AYUNTAMIENTO DE SILLEDA (PONTEVEDRA) PLAN XERAL DE ORDENACIÓN MUNICIPAL PLAN XERAL DE ORDENACIÓN MUNICIPAL
	Alfonso Botana S.L. Aprobación Provisional e Definitiva V. PLANOS DE ORDENACIÓN V. PLANOS DE ORDENACIÓN V.10 ORDENACIÓN NÚCLEOS RURAIS

1:2.000    0 25 50 100 Metros



**CLASIFICACIÓN DO SOLO**

**SOLO URBANO**

- S.U. (Solo Urbano Residencial)
- API- (Área de Planeamento Incorporado)

**SOLO URBANIZABLE**

- SUD-R (S. Urbanizable Delimitado Residencial)
- SUD-I (S. Urbanizable Delimitado Industrial)

Zona de servidume de protección de cauces

**SOLO DE NÚCLEO RURAL**

- Delimitación de núcleo rural
- Solo de Núcleo Rural Común
- Solo de Núcleo Rural Tradicional
- Edificacions tradicionais
- Aliñación de edificación
- Aliñación de viario
- Liña de cambio de ordenanza

**PATRIMONIO CULTURAL**

- Patrimonio Cultural
- Contorno de protección
- API - Área de Protección Integral
- CPX - Contorno de protección de Xacemento
- Camiño de Santiago
- \*\*\* Camiño Real
- Contorno de protección de vías culturais

**Equipamentos**

**Zonas Verdes / Esp. Libres**

**Dotacións IC (APAR / ESER)**

AJnº Áreas recreativas    Jnº Xardín    MDnº Merendeiro  
 CFnº Campo de festa    Pnº Parque  
 CEº Cemiterio    Dnº DeportivoRnº Relixioso  
 Cnº Campam. xuvenil    Enº Escola    SANº Sanitario-Asistencial  
 CAº Camping    MUnº Multiusos    SCnº Sociocultural  
 Dnº Deportivo    MAº Matadeiro

Afeccións de estradas: EST (roxo), AUT (azul), DEP (verde), MUN (naranxa), FFCC (amarelo), AVE (laranja), SNR\_TEMP\_SLL (branco)  
 Calzada (negro), Liña de Dominio Público EST (roxo), Liña de afección AUT (azul), Dominio Público de Ferrocarrís (naranxa), Liña límite de edif. (verde), Liña de Dominio Público AUT (azul), Liña de afección DEP (verde), Liña lím. de Edificación FFCC (naranxa), Zona de servidume (roxo), Liña de afección EST (roxo), Zona de Afección de FFCC (naranxa)

115/193

GRÁFICO DE FOLLAS GRÁFICO DE HOJAS

AA16

Concello de SILLEDA

ALFONSO BOTANA

36052\_PXOM\_202207\_AP

Julio 2022    ETRS 89 29N    EPSG: 25829

1:2.000

CONCELLO DE SILLEDA (PONTEVEDRA)

AYUNTAMIENTO DE SILLEDA (PONTEVEDRA)

PLAN XERAL DE ORDENACIÓN MUNICIPAL

PLAN XERAL DE ORDENACIÓN MUNICIPAL

Alfonso Botana S.L.

Aprobación Provisional e Definitiva

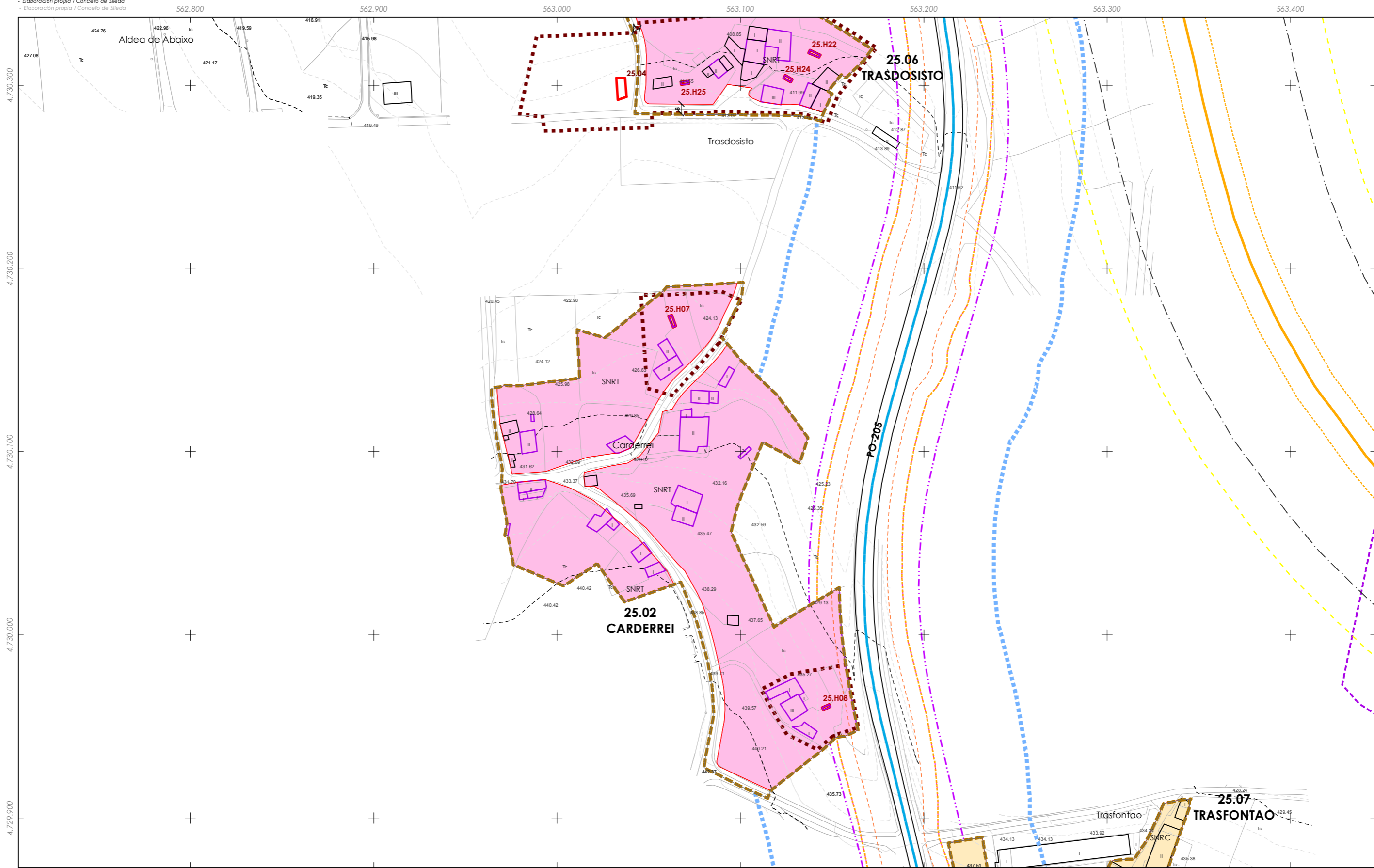
V. PLANOS DE ORDENACIÓN

V. PLANOS DE ORDENACIÓN

V.10 ORDENACIÓN NÚCLEOS RURAIS

0 25 50 100 Metros

00.00 nº de catálogo    GA36021000 código xacemento    00.00 nº de catálogo



- CLASIFICACIÓN DO SOLO**
- SOLO URBANO**
- S.U. (Solo Urbano Residencial)
  - API- (Área de Planeamento Incorporado)
- SOLO URBANIZABLE**
- SUD-R (S. Urbanizable Delimitado Residencial)
  - SUD-I (S. Urbanizable Delimitado Industrial)
  - Zona de servidume de protección de cauces

- SOLO DE NÚCLEO RURAL**
- Delimitación de núcleo rural
  - Solo de Núcleo Rural Común
  - Solo de Núcleo Rural Tradicional
  - Edificiacións tradicionais
  - Aliñación de edificación
  - Aliñación de viario
  - Liña de cambio de ordenanza

- PATRIMONIO CULTURAL**
- Patrimonio Cultural
  - Contorno de protección
  - API - Área de Protección Integral
  - CPX - Contorno de protección de Xacemento
  - Camiño de Santiago
  - \*\*\* Camiño Real
  - Contorno de protección de vías culturais

- Equipamentos**
- Zonas Verdes / Esp. Libres
  - Equipamentos
  - Zonas Verdes / Esp. Libres
  - código nº-SE (sistema existente)
  - código nº-SN (sistema novo)
  - (Pv) - Titularidade privada
  - AJnº Áreas recreativas
  - CFnº Campo de festa
  - CEnº Cemiterio
  - Cnº Campam. xuvenil
  - CAntº Camping
  - Dnº Deportivo
  - Jnº Xardín
  - Pnº Parque
  - Dnº DeportivoRnº Religioso
  - Enº Escola
  - MUnº Multiusos
  - MANº Matadeiro
  - MDnº Merendeiro
  - SAntº Sanitario-Asistencial
  - SCnº Sociocultural
- Aliñacións de estradas**
- EST
  - AUT
  - DEP
  - MUN
  - FFCC
  - AVE
  - SNR\_TEMP\_SLL
- Dotacións IC (APAR / ESER)**
- Liña de Dominio Público EST
  - Liña de Dominio Público AUT
  - Liña de Dominio Público FFCC
  - Zona de servidume
  - Liña de afección AUT
  - Liña de afección DEP
  - Liña de afección EST
  - Dominio Público de Ferrocarrís
  - Liña Lím. de Edificación FFCC
  - Zona de Afección de FFCC



Concello de SILLEDA

**ALFONSO BOTANA**

36052\_PXOM\_202207\_AP

Julio 2022 ETR8 89 29N  
 Julio 2022 EPSG: 25829

1:2.000

**CONCELLO DE SILLEDA (PONTEVEDRA)**

AYUNTAMIENTO DE SILLEDA (PONTEVEDRA)

**PLAN XERAL DE ORDENACIÓN MUNICIPAL**

PLAN XERAL DE ORDENACIÓN MUNICIPAL

**Alfonso Botana S.L.**

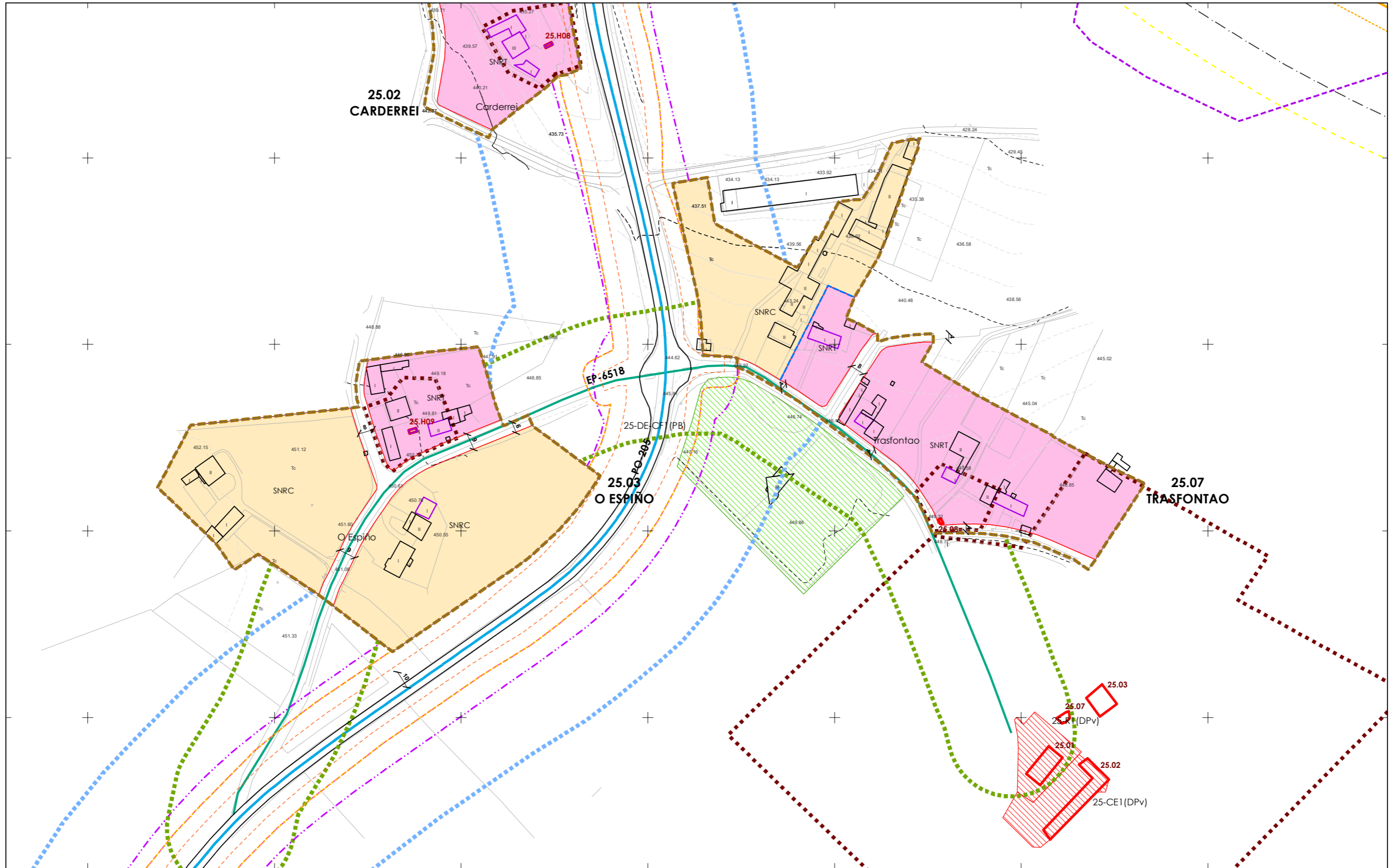
Aprobación Provisional y Definitiva

**V. PLANOS DE ORDENACIÓN**

V. PLANOS DE ORDENACIÓN

**V.10 ORDENACIÓN NÚCLEOS RURAIS**

0 25 50 100 Metros



**CLASIFICACIÓN DO SOLO**

**SOLO URBANO**

- S.U. (Solo Urbano Residencial)
- API- (Área de Planeamento Incorporado)

**SOLO URBANIZABLE**

- SUD-R (S. Urbanizable Delimitado Residencial)
- SUD-I (S. Urbanizable Delimitado Industrial)
- Zona de servidume de protección de cauces

**SOLO DE NÚCLEO RURAL**

- Delimitación de núcleo rural
- Solo de Núcleo Rural Común
- Solo de Núcleo Rural Tradicional
- Edificacións tradicionais
- Aliñación de edificación
- Aliñación de viario
- Liña de cambio de ordenanza

**PATRIMONIO CULTURAL**

- Patrimonio Cultural
- Contorno de protección
- API - Área de Protección Integral
- CPX - Contorno de protección de Xacemento
- Camiño de Santiago
- \*\*\* Camiño Real
- Contorno de protección de vías culturais

00.00 nº de catálogo    GA36021000 código xacemento  
 00.00 nº de catálogo

**Equipamentos**

**Zonas Verdes / Esp. Libres**  
 código nº-SE (sistema existente)  
 código nº-SN (sistema novo)  
 (Pv) - Titularidade privada

AJnº Áreas recreativas    Jnº Xardín    MDnº Merendeiro  
 CFnº Campo de festa    Pnº Parque  
 CEº Cemiterio    Dnº DeportivoRnº Religioso  
 Cnº Campam. xuvenil    Enº Escola    SANº Sanitario-Asistencial  
 CAº Camping    MUº Multiusos    SCº Sociocultural  
 Dnº Deportivo    MAº Matadeiro

**Aleccións de estradas**

- EST (ESTRADA)
- AUT (AUTOPISTA)
- DEP (DEVIACIÓN)
- MUN (MUNICIPAL)
- FFCC (FERROVIARIAS)
- AVE (AUTOPISTA DE VEHÍCULOS EXCELSOS)
- SNR\_TEMP\_SLL (SOLUCIÓN TEMPORAL DE SILLAS)

— Calzada    — Liña de Dominio Público EST    — Liña de afectación AUT    — Dominio Público de Ferrocarrís  
 — Liña límite de edif.    — Liña de Dominio Público AUT    — Liña de afectación DEP    — Liña lím. de Edificación FFCC  
 — Zona de servidume    — Liña de afectación EST    — Zona de Alección de FFCC

117/193

**GRÁFICO DE FOLLAS GRÁFICO DE HOJAS**

Y16

Concello de SILLEDA

**ALFONSO BOTANA**

36052\_PXOM\_202207\_AP

Julio 2022    ETRS 89 29N  
 Julio 2022    EPSG: 25829

1:2.000

**CONCELLO DE SILLEDA (PONTEVEDRA)**

AYUNTAMIENTO DE SILLEDA (PONTEVEDRA)

**PLAN XERAL DE ORDENACIÓN MUNICIPAL**

PLAN XERAL DE ORDENACIÓN MUNICIPAL

**Alfonso Botana S.L.**

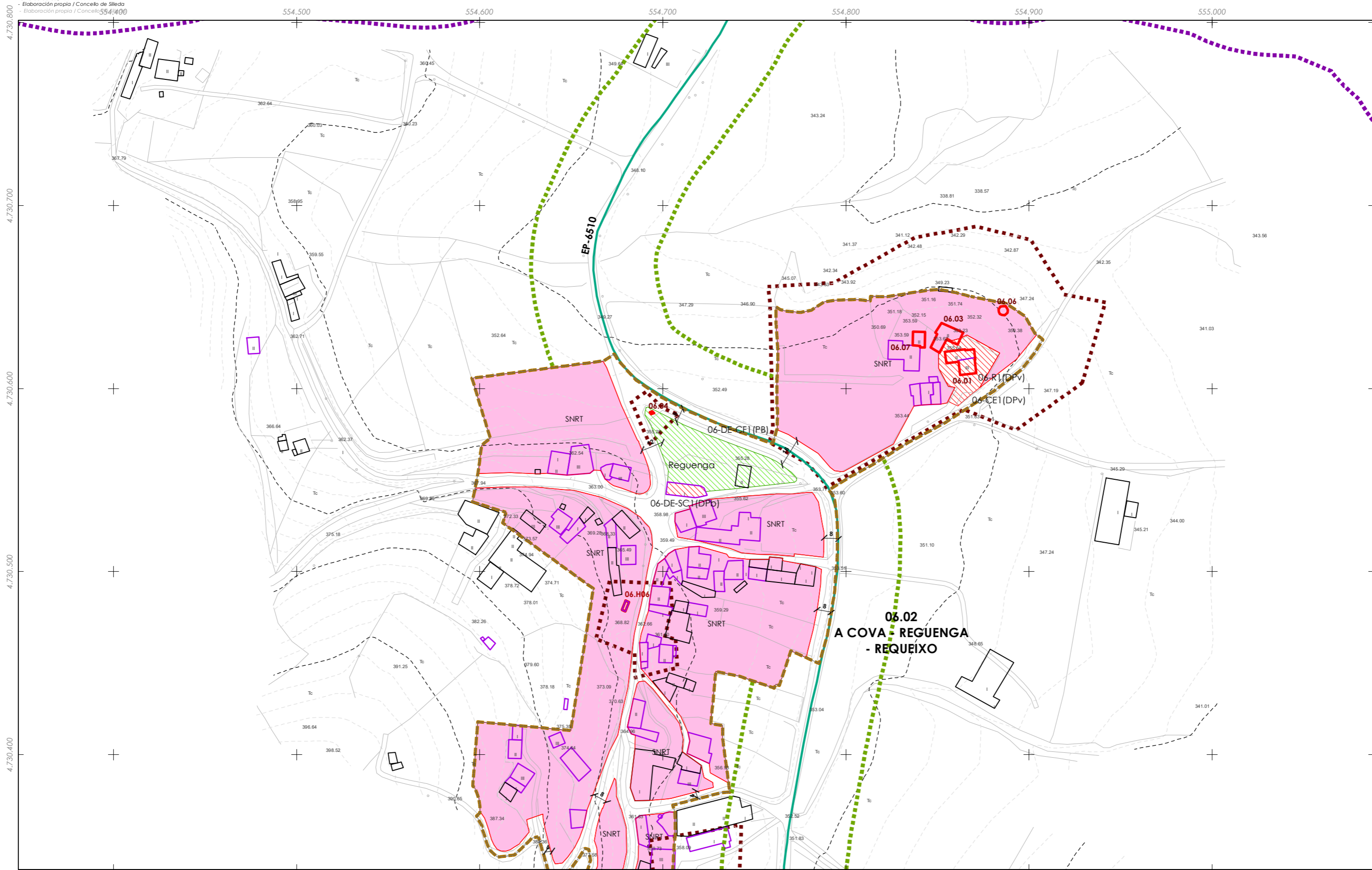
Aprobación Provisional e Definitiva

**V. PLANOS DE ORDENACIÓN**

V. PLANOS DE ORDENACIÓN

**V.10 ORDENACIÓN NÚCLEOS RURAIS**

0 25 50 100 Metros



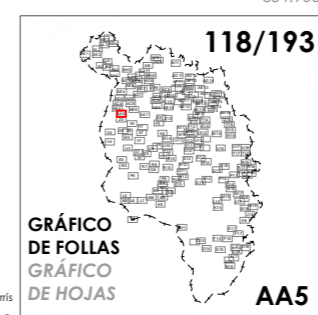
- CLASIFICACIÓN DO SOLO**
- SOLO URBANO**
- S.U. (Solo Urbano Residencial)
  - API - (Área de Planeamento Incorporado)
- SOLO URBANIZABLE**
- SUD-R (S. Urbanizable Delimitado Residencial)
  - SUD-I (S. Urbanizable Delimitado Industrial)
  - Zona de servidume de protección de cauces

- SOLO DE NÚCLEO RURAL**
- Delimitación de núcleo rural
  - Solo de Núcleo Rural Común
  - Solo de Núcleo Rural Tradicional
  - Edificacións tradicionais
  - Aliñación de edificación
  - Aliñación de viario
  - Liña de cambio de ordenanza

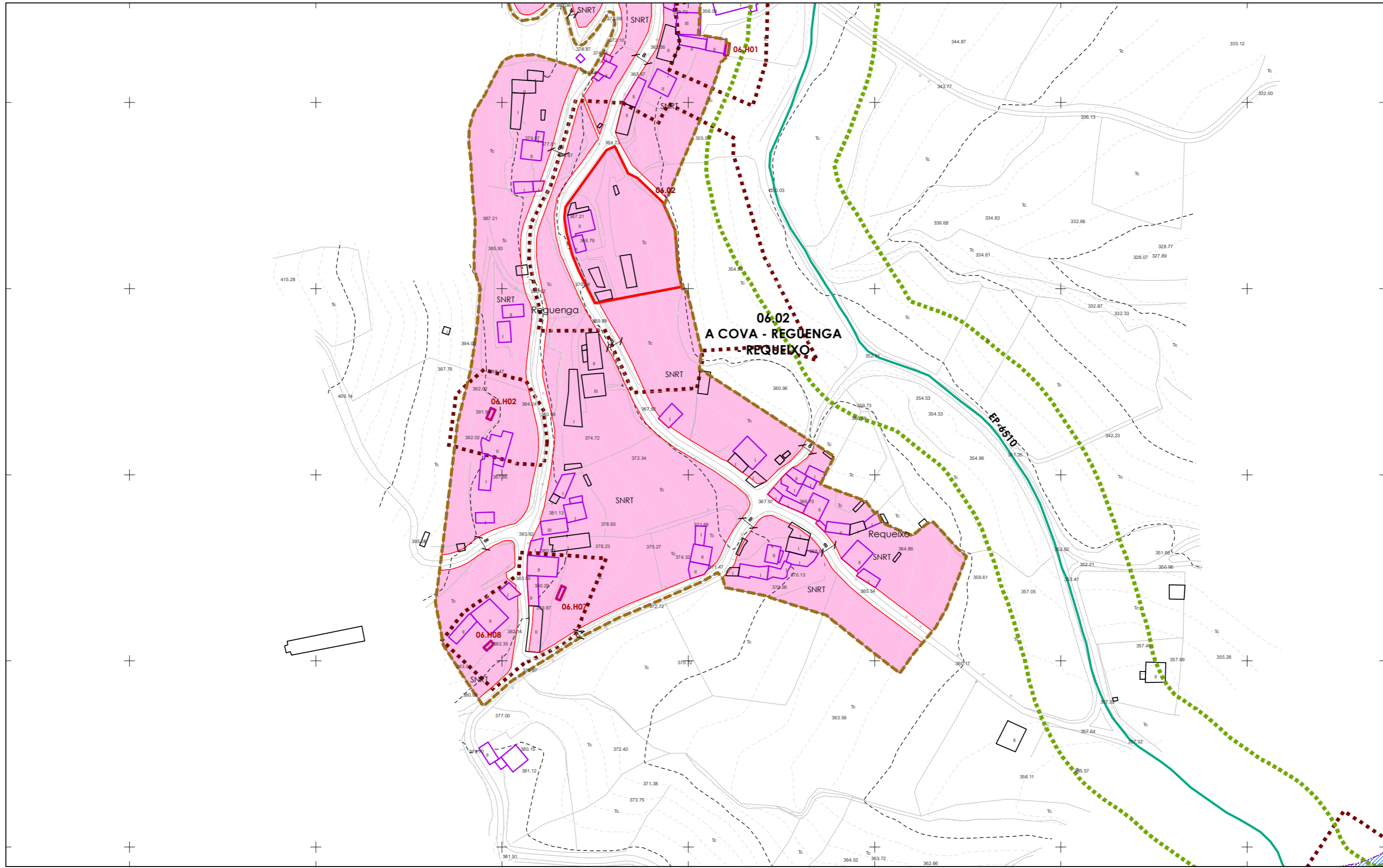
- PATRIMONIO CULTURAL**
- Patrimonio Cultural
  - Contorno de protección
  - API - Área de Protección Integral
  - CPX - Contorno de protección de Xacemento
  - Camiño de Santiago
  - \*\*\* Camiño Real
  - Contorno de protección de vías culturais

- Equipamentos
  - Zonas Verdes / Esp. Libres
  - Dotacións IC (APAR / ESER)
- AJnº Áreas recreativas    Jnº Xardín    MDnº Merendeiro  
 CFnº Campo de festa    Pnº Parque  
 CEº Cemiterio    Dnº DeportivoRnº Religioso  
 Cnº Campam. xuvenil    Enº Escola    SANº Sanitario-Asistencial  
 CAº Camping    MUNº Multiusos    SCnº Sociocultural  
 Dnº Deportivo    MAº Matadeiro
- Alieccións de estradas: EST AUT DEP MUN FFCC A/E  
 SNR\_TEMP\_SLL
- Calzada    Liña de Dominio Público EST    Liña de afección AUT    Dominio Público de Ferrocarrís  
 Liña límite de edif.    Liña de Dominio Público AUT    Liña de afección DEP    Liña lím. de Edificación FFCC  
 Zona de servidume    Liña de afección EST    Zona de Aliección de FFCC

00.00 nº de catálogo    GA36021000 código xacemento  
 00.00 nº de catálogo



Concello de SILLEDA  ALFONSO BOTANA ARQUITECTURA URBANÍSTICA E INGENIERÍA DE ENXERÍA	CONCELLO DE SILLEDA (PONTEVEDRA) AYUNTAMIENTO DE SILLEDA (PONTEVEDRA) PLAN XERAL DE ORDENACIÓN MUNICIPAL PLAN XERAL DE ORDENACIÓN MUNICIPAL
	Alfonso Botana S.L. Aprobación Provisional e Definitiva V. PLANOS DE ORDENACIÓN V. PLANOS DE ORDENACIÓN V.10 ORDENACIÓN NÚCLEOS RURAIS
36052_PXOM_202207_AP Julio 2022    ETRS 89 29N Julio 2022    EPSG: 25829	1:2.000 



**CLASIFICACIÓN DO SOLO**

- SOLO URBANO**
- S.U. (Solo Urbano Residencial)
  - API- (Área de Planeamento Incorporado)
- SOLO URBANIZABLE**
- SUD-R (S. Urbanizable Delimitado Residencial)
  - SUD-I (S. Urbanizable Delimitado Industrial)
  - Zona de servidume de protección de cauces

**SOLO DE NÚCLEO RURAL**

- Delimitación de núcleo rural
- Solo de Núcleo Rural Común
- Solo de Núcleo Rural Tradicional
- Edificacions tradicionais
- Aliñación de edificación
- Aliñación de viario
- Liña de cambio de ordenanza

**PATRIMONIO CULTURAL**

- Patrimonio Cultural
- Contorno de protección
- API - Área de Protección Integral
- CPX - Contorno de protección de Xacemento
- Camiño de Santiago
- \*\*\* Camiño Real
- Contorno de protección de vías culturais

00.00 nº de catálogo GA36021000 código xacemento  
 00.00 nº de catálogo

**Equipamentos** **Dotacións IC (APAR / ESER)**

- Zonas Verdes / Esp. Libres
- Equipamentos
- Dotacións IC (APAR / ESER)
- Alcacións de estradas: EST, AUT, DEP, MUN, FFCC, A/E, SNR\_TEMP\_SLL
- Alcacións de edificios: Liña de Dominio Público EST, Liña de Dominio Público AUT, Liña de afectación AUT, Liña de afectación DEP, Liña de afectación FFCC, Zona de servidume, Liña de afectación EST
- Alcacións de áreas recreativas: AJnº, CFnº, CEnº, Cnº, CAntº, Dnº
- Alcacións de parques: Jnº, Pnº, Dnº, Enº, MUUnº, MANº
- Alcacións de merendeiro: MDnº
- Alcacións de relixiosas: Rnº, SANº
- Alcacións de socioculturais: MUUnº, MANº
- Alcacións de matadeiro: MANº
- Alcacións de FFCC: FFCC
- Alcacións de A/E: A/E
- Alcacións de SNR\_TEMP\_SLL: SNR\_TEMP\_SLL
- Alcacións de Dominio Público de Ferrocarril: Dominio Público de Ferrocarril
- Alcacións de Liña de Edificación FFCC: Liña de Edificación FFCC
- Alcacións de Zona de Afectación de FFCC: Zona de Afectación de FFCC

**119/193**

**GRÁFICO DE FOLLAS GRÁFICO DE HOJAS**

**75**

**Concello de SILLEDA**

**ALFONSO BOTANA**

36052\_PXOM\_202207\_AP

Julio 2022 ETRS 89 29N  
 Julio 2022 EPSG: 25829

1:2.000

**CONCELLO DE SILLEDA (PONTEVEDRA)**

AYUNTAMIENTO DE SILLEDA (PONTEVEDRA)

**PLAN XERAL DE ORDENACIÓN MUNICIPAL**

PLAN XERAL DE ORDENACIÓN MUNICIPAL

**Alfonso Botana S.L.**

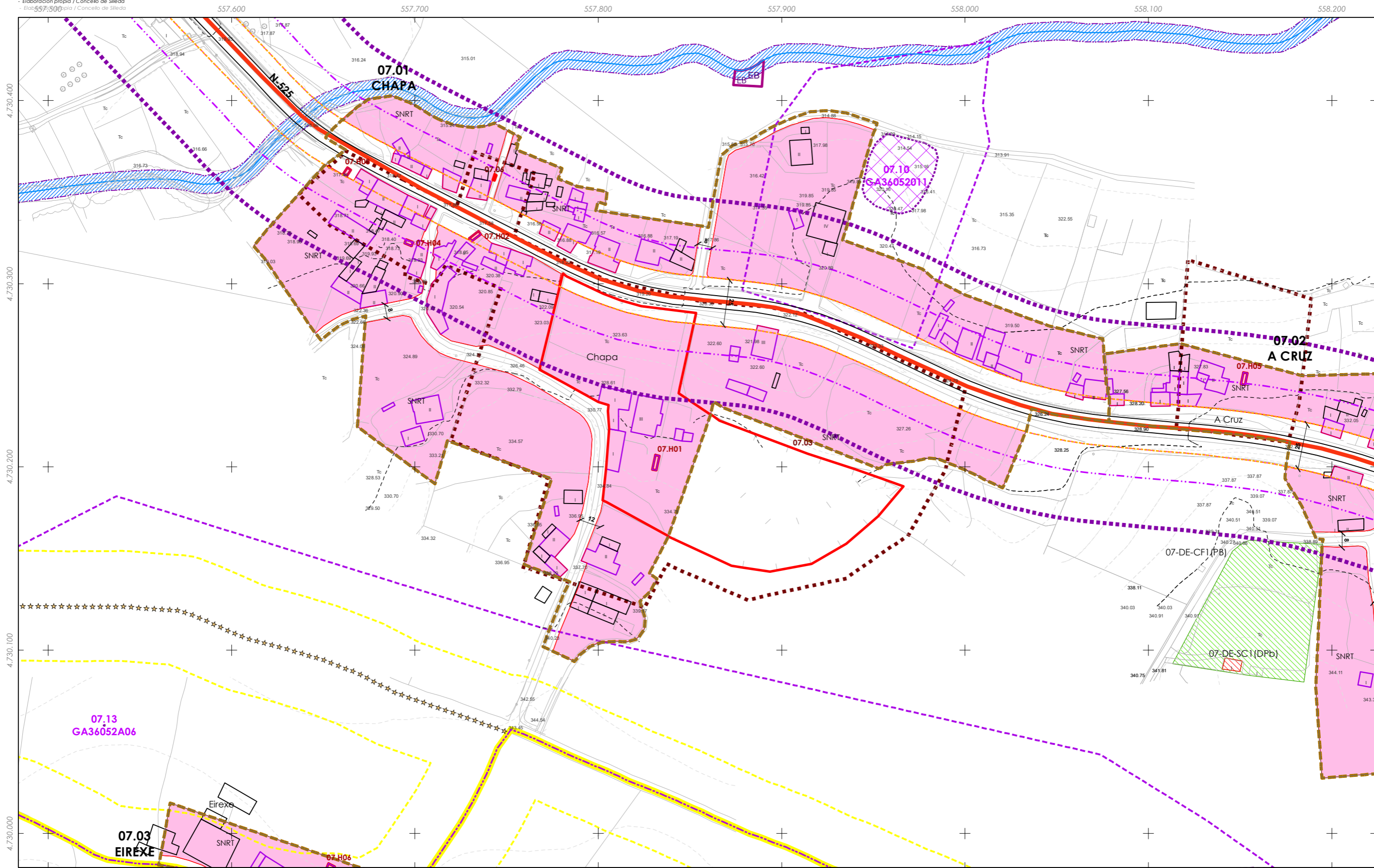
Aprobación Provisional e Definitiva

**V. PLANOS DE ORDENACIÓN**

V. PLANOS DE ORDENACIÓN

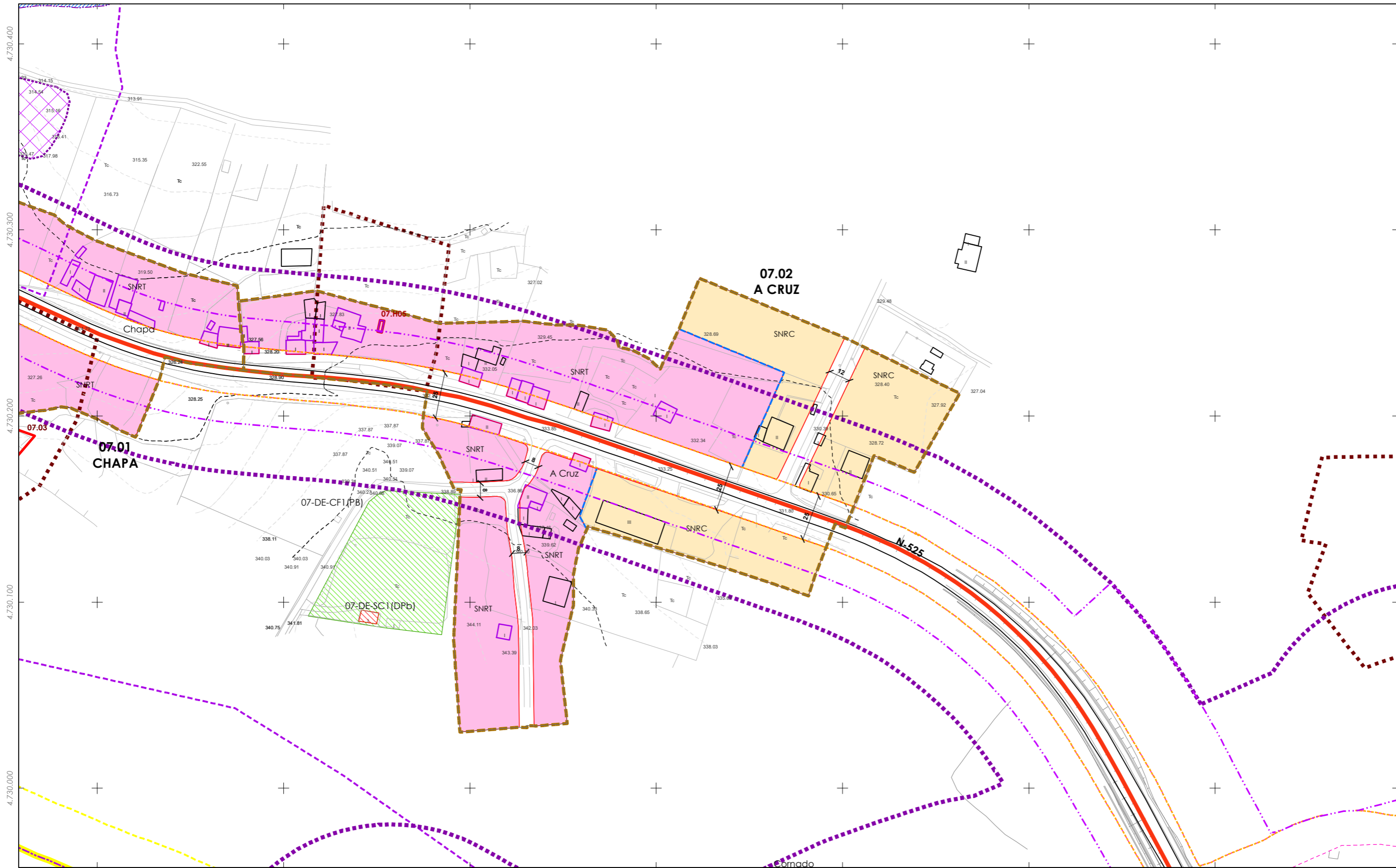
**V.10 ORDENACIÓN NÚCLEOS RURAIS**

0 25 50 100 Metros



<p><b>CLASIFICACIÓN DO SOLO</b></p> <p><b>SOLO URBANO</b></p> <ul style="list-style-type: none"> <li>S.U. (Solo Urbano Residencial)</li> <li>API - (Área de Planeamento Incorporado)</li> </ul> <p><b>SOLO URBANIZABLE</b></p> <ul style="list-style-type: none"> <li>SUD-R (S. Urbanizable Delimitado Residencial)</li> <li>SUD-I (S. Urbanizable Delimitado Industrial)</li> </ul> <p>Zona de servidume de protección de cauces</p>	<p><b>SOLO DE NÚCLEO RURAL</b></p> <ul style="list-style-type: none"> <li>Delimitación de núcleo rural</li> <li>Solo de Núcleo Rural Común</li> <li>Solo de Núcleo Rural Tradicional</li> <li>Edificacions tradicionais</li> <li>Aliñación de edificación</li> <li>Aliñación de viario</li> <li>Liña de cambio de ordenanza</li> </ul>	<p><b>PATRIMONIO CULTURAL</b></p> <ul style="list-style-type: none"> <li>Patrimonio Cultural</li> <li>Contorno de protección</li> <li>API - Área de Protección Integral</li> <li>CPX - Contorno de protección de Xacemento</li> <li>Camiño de Santiago</li> <li>*** Camiño Real</li> <li>Contorno de protección de vías culturais</li> </ul>	<p><b>Equipamentos</b></p> <p><b>Zonas Verdes / Esp. Libres</b></p> <p>código nº-SE (sistema existente)              código nº-SN (sistema novo)              (Pv) - Titularidade privada</p> <p>AJnº Áreas recreativas    Jnº Xardín    MDnº Merendeiro              CFnº Campo de festa    Pnº Parque              CEº Cemiterio    Dnº DeportivoRnº Religioso              Cnº Campam. xuvenil    Enº Escola    SANº Sanitario-Asistencial              CAº Camping    MUº Multiusos    SCº Sociocultural              Dnº Deportivo    MAº Matadeiro</p> <p><b>Aleccións de estradas</b></p> <p>EST    AUT    DEP    MUN    FFCC    AVE    SNR_TEMP_SLL</p> <p>— Calzada    — Liña de Dominio Público EST    — Liña de afectación AUT    — Dominio Público de Ferrocarrís              — Liña límite de edif.    — Liña de Dominio Público AUT    — Liña de afectación DEP    — Liña lím. de Edificación FFCC              — Zona de servidume    — Liña de afectación EST    — Zona de Alección de FFCC</p>	<p><b>120/193</b></p> <p><b>GRÁFICO DE FOLLAS GRÁFICO DE HOJAS</b></p> <p><b>79</b></p>	<p>Concello de SILLEDA</p> <p><b>ALFONSO BOTANA S.L.</b></p> <p>36052_PXOM_202207_AP</p> <p>Julio 2022    ETRS 89 29N              Julio 2022    EPSG: 25829</p> <p>1:2.000</p>	<p><b>CONCELLO DE SILLEDA (PONTEVEDRA)</b></p> <p>AYUNTAMIENTO DE SILLEDA (PONTEVEDRA)</p> <p><b>PLAN XERAL DE ORDENACIÓN MUNICIPAL</b></p> <p>PLAN XERAL DE ORDENACIÓN MUNICIPAL</p> <p><b>Alfonso Botana S.L.</b></p> <p><b>Aprobación Provisional e Definitiva</b></p> <p><b>V. PLANOS DE ORDENACIÓN</b></p> <p>V. PLANOS DE ORDENACIÓN</p> <p><b>V.10 ORDENACIÓN NÚCLEOS RURAIS</b></p> <p>0 25 50 100 Metros</p>
---	--	--	--	---	---	---





**CLASIFICACIÓN DO SOLO**

**SOLO URBANO**

- S.U. (Solo Urbano Residencial)
- API - (Área de Planeamento Incorporado)

**SOLO URBANIZABLE**

- SUD-R (S. Urbanizable Delimitado Residencial)
- SUD-I (S. Urbanizable Delimitado Industrial)
- Zona de servidume de protección de cauces

**SOLO DE NÚCLEO RURAL**

- Delimitación de núcleo rural
- Solo de Núcleo Rural Común
- Solo de Núcleo Rural Tradicional
- Edificaci3ns tradicionais
- Aliñaci3n de edificaci3n
- Aliñaci3n de viario
- Liña de cambio de ordenanza

**PATRIMONIO CULTURAL**

- Patrimonio Cultural
- Contorno de protección
- API - Área de Protección Integral
- CPX - Contorno de protección de Xacemento
- Camiño de Santiago
- \*\*\* Camiño Real
- Contorno de protección de vías culturais

00.00 nº de catálogo GA36021000 código xacemento  
 00.00 nº de catálogo

**Equipamentos**

- Zonas Verdes / Esp. Libres
- Equipamentos: AJnº Áreas recreativas, CFnº Campo de festa, CEnº Cemiterio, CAnº Campam. xuvenil, CAnº Camping, Dnº Deportivo, Jnº Xardín, Pnº Parque, Dnº DeportivoRnº Relixioso, Enº Escola, SANº Sanitario-Asistencial, MUnº Multiusos, SCnº Sociocultural, MAnº Matadeiro, MDnº Merendeiro
- Dotaci3ns IC (APAR / ESER)

**Aliñaci3ns de estradas**

- EST (ESTRADA), AUT (AUTOVIA), DEP (DEVIACI3N), MUN (MUNICIPIO), FFCC (FERROVIARIAS), AVE (AUTOVIA EXPRESSA)
- SNR\_TEMP\_SLL

**Liñas de Aliñaci3n**

- Liña de Aliñaci3n EST
- Liña de Aliñaci3n AUT
- Liña de Aliñaci3n DEP
- Liña de Aliñaci3n MUN
- Liña de Aliñaci3n FFCC
- Liña de Aliñaci3n AVE
- Liña de Aliñaci3n SNR\_TEMP\_SLL

**121/193**

**GRÁFICO DE FOLLAS GRÁFICO DE HOJAS**

**Z10**

**Concello de SILLEDA**

**ALFONSO BOTANA**

36052\_PXOM\_202207\_AP

Julio 2022 ETRS 89 29N EPSG: 25829

**CONCELLO DE SILLEDA (PONTEVEDRA)**

AYUNTAMIENTO DE SILLEDA (PONTEVEDRA)

**PLAN XERAL DE ORDENACI3N MUNICIPAL**

PLAN XERAL DE ORDENACI3N MUNICIPAL

**Alfonso Botana S.L.**

**Aprobaci3n Provisional e Definitiva**

**V. PLANOS DE ORDENACI3N**

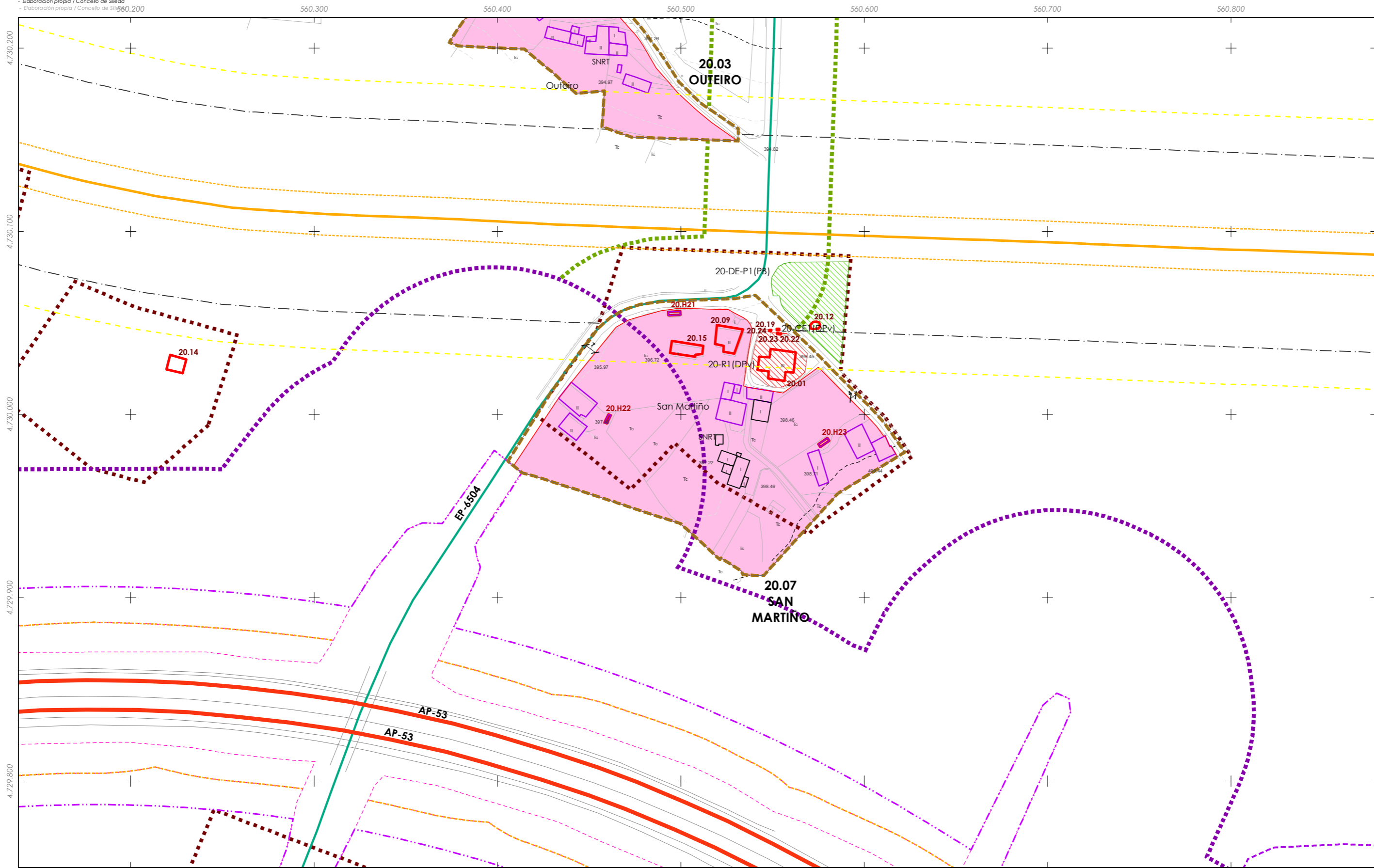
V. PLANOS DE ORDENACI3N

**V.10 ORDENACI3N NÚCLEOS RURAIS**

V.10 ORDENACI3N NÚCLEOS RURAIS

1:2.000

0 25 50 100 Metros

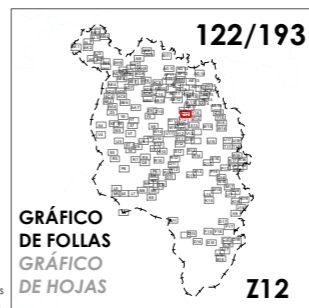


- CLASIFICACIÓN DO SOLO**
- SOLO URBANO**
- S.U. (Solo Urbano Residencial)
  - API - (Área de Planeamento Incorporado)
- SOLO URBANIZABLE**
- SUD-R (S. Urbanizable Delimitado Residencial)
  - SUD-I (S. Urbanizable Delimitado Industrial)
  - Zona de servidume de protección de cauces

- SOLO DE NÚCLEO RURAL**
- Delimitación de núcleo rural
  - Solo de Núcleo Rural Común
  - Solo de Núcleo Rural Tradicional
  - Edificacions tradicionais
  - Aliñación de edificación
  - Aliñación de viario
  - Liña de cambio de ordenanza

- PATRIMONIO CULTURAL**
- Patrimonio Cultural
  - Contorno de protección
  - API - Área de Protección Integral
  - CPX - Contorno de protección de Xacemento
  - Camiño de Santiago
  - \*\*\* Camiño Real
  - Contorno de protección de vías culturais

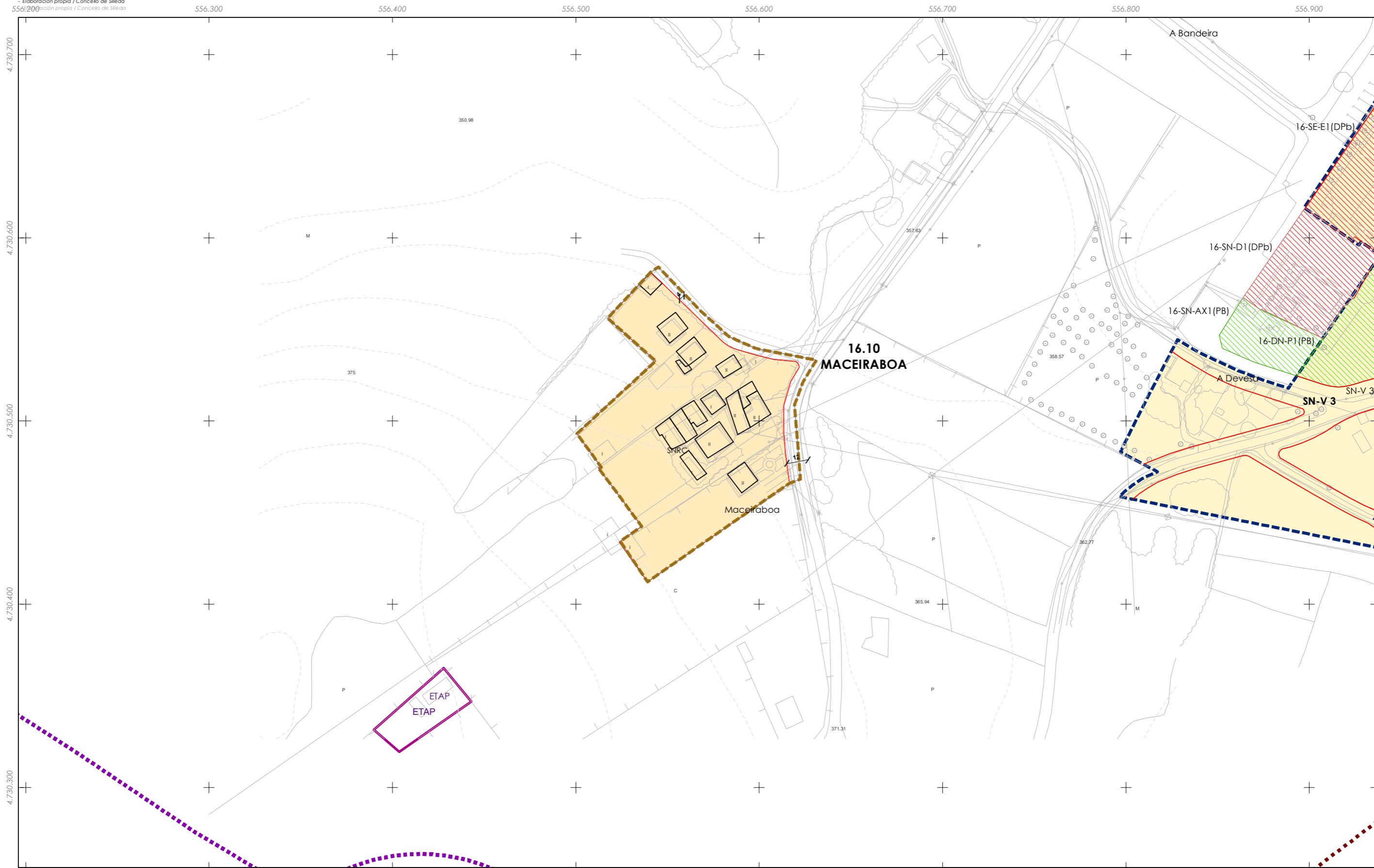
- Equipamentos
- Zonas Verdes / Esp. Libres
- Dotacións IC (APAR / ESER)
- Equipamentos: AJnº Áreas recreativas, CFnº Campo de festa, CEnº Cemiterio, Cnº Campam. xuvenil, CAriº Camping, Dnº Deportivo, Jnº Xardín, Pnº Parque, Dnº DeportivoRnº Religioso, Enº Escola, SANº Sanitario-Asistencial, MUnº Multiusos, SCnº Sociocultural, MAnº Matadoiro, MDnº Merendeiro
- Alieccións de estradas: EST, AUT, DEP, MUN, FFCC, A/E, SNR\_TEMP\_SLL
- Liña de Dominio Público EST, Liña de Dominio Público AUT, Liña de afectación AUT, Liña de afectación DEP, Liña de afectación EST, Liña de Dominio Público FFCC, Liña de Edificación FFCC, Zona de servidume, Zona de Aliección de FFCC



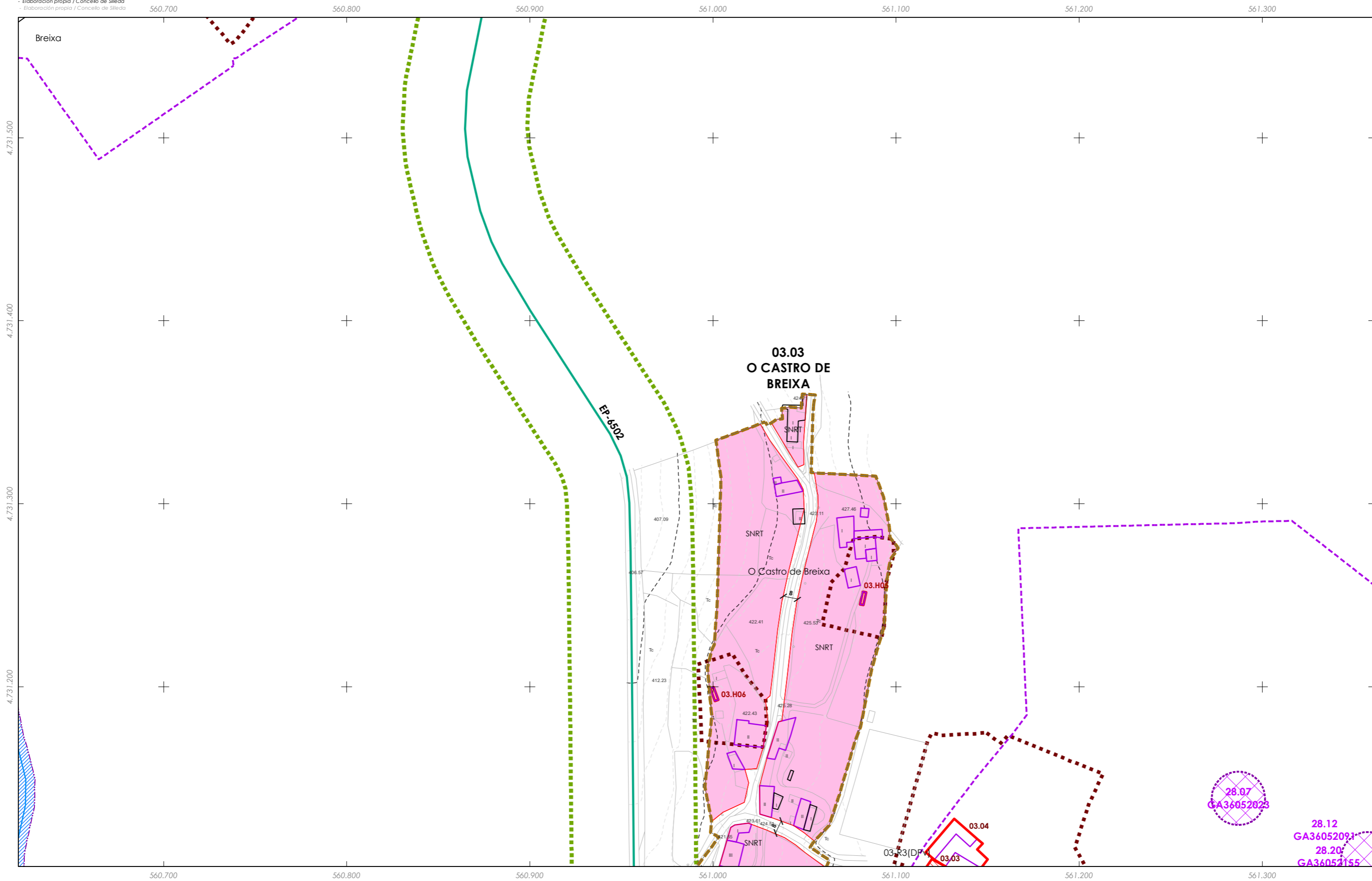
Concello de SILLEDA  ALFONSO BOTANA 36052_PXOM_202207_AP Julio 2022 ETRS 89 29N Julio 2022 EPSG: 25829	CONCELLO DE SILLEDA (PONTEVEDRA) AYUNTAMIENTO DE SILLEDA (PONTEVEDRA) PLAN XERAL DE ORDENACIÓN MUNICIPAL PLAN XERAL DE ORDENACIÓN MUNICIPAL
	Alfonso Botana S.L. Aprobación Provisional e Definitiva V. PLANOS DE ORDENACIÓN V. PLANOS DE ORDENACIÓN V.10 ORDENACIÓN NÚCLEOS RURAIS
1:2.000 0 25 50 100 Metros	







<p><b>CLASIFICACIÓN DO SOLO</b></p> <p><b>SOLO URBANO</b></p> <ul style="list-style-type: none"> <li>S.U. (Solo Urbano Residencial)</li> <li>API- (Área de Planeamento Incorporado)</li> </ul> <p><b>SOLO URBANIZABLE</b></p> <ul style="list-style-type: none"> <li>SUD-R (S. Urbanizable Delimitado Residencial)</li> <li>SUD-I (S. Urbanizable Delimitado Industrial)</li> <li>Zona de servidume de protección de cauces</li> </ul>	<p><b>SOLO DE NÚCLEO RURAL</b></p> <ul style="list-style-type: none"> <li>Delimitación de núcleo rural</li> <li>Solo de Núcleo Rural Común</li> <li>Solo de Núcleo Rural Tradicional</li> <li>Edificacións tradicionais</li> <li>Aliñación de edificación</li> <li>Aliñación de viario</li> <li>Liña de cambio de ordenanza</li> </ul>	<p><b>PATRIMONIO CULTURAL</b></p> <ul style="list-style-type: none"> <li>Patrimonio Cultural</li> <li>Contorno de protección</li> <li>API - Área de Protección Integral</li> <li>CPX - Contorno de protección de Xacemento</li> <li>Camiño de Santiago</li> <li>*** Camiño Real</li> <li>Contorno de protección de vías culturais</li> </ul> <p>00.00 nº de catálogo    GA36021000 código xacemento          00.00 nº de catálogo</p>	<p><b>Equipamentos</b></p> <p><b>Zonas Verdes / Esp. Libres</b></p> <p>código nº-SE (sistema existente)          código nº-SN (sistema novo)          (Pv) - Titularidade privada</p> <p>AJnº Áreas recreativas    Jnº Xardín    MDnº Merendeiro          CFnº Campo de festa    Pnº Parque          CEº Cemiterio    Dnº DeportivoRnº Religioso          Cnº Campam. xuvenil    Enº Escola    SANº Sanitario-Asistencial          CAº Camping    MUº Multiusos    SCº Sociocultural          Dnº Deportivo    MAº Matadeiro</p> <p><b>Aleccións de estradas</b></p> <p>EST    AUT    DEP    MUN    FFCC    AVE    SNR_TEMP_SLL</p> <p>— Calzada    — Liña de Dominio Público EST    — Liña de afectación AUT    — Dominio Público de Ferrocarrís          — Liña límite de edif.    — Liña de Dominio Público AUT    — Liña de afectación DEP    — Liña lím. de Edificación FFCC          — Zona de servidume    — Liña de afectación EST    — Zona de Alección de FFCC</p>	<p><b>125/193</b></p> <p><b>GRÁFICO DE FOLLAS GRÁFICO DE HOJAS</b></p> <p><b>AA7</b></p>	<p>Concello de SILEDA</p> <p><b>ALFONSO BOTANA</b></p> <p>36052_PXOM_202207_AP</p> <p>Xullo 2022    ETRS 89 29N          Julio 2022    EPSG: 25829</p> <p>1:2.000</p>	<p><b>CONCELLO DE SILEDA (PONTEVEDRA)</b></p> <p>AYUNTAMIENTO DE SILEDA (PONTEVEDRA)</p> <p><b>PLAN XERAL DE ORDENACIÓN MUNICIPAL</b></p> <p>PLAN XERAL DE ORDENACIÓN MUNICIPAL</p> <p><b>Alfonso Botana S.L.</b></p> <p><b>Aprobación Provisional e Definitiva</b></p> <p><b>V. PLANOS DE ORDENACIÓN</b></p> <p>V. PLANOS DE ORDENACIÓN</p> <p><b>V.10 ORDENACIÓN NÚCLEOS RURAIS</b></p> <p>0 25 50 100 Metros</p>
--	--	---	--	--	---	---



28.07  
GA36052023

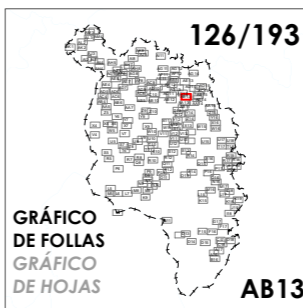
28.12  
GA36052091  
28.20  
GA36052155

- CLASIFICACIÓN DO SOLO**
- SOLO URBANO**
- S.U. (Solo Urbano Residencial)
  - API- (Área de Planeamento Incorporado)
- SOLO URBANIZABLE**
- SUD-R (S. Urbanizable Delimitado Residencial)
  - SUD-I (S. Urbanizable Delimitado Industrial)
  - Zona de servidume de protección de cauces

- SOLO DE NÚCLEO RURAL**
- Delimitación de núcleo rural
  - Solo de Núcleo Rural Común
  - Solo de Núcleo Rural Tradicional
  - Edificaci3ns tradicionais
  - Aliñaci3n de edificaci3n
  - Aliñaci3n de viario
  - Liña de cambio de ordenanza

- PATRIMONIO CULTURAL**
- Patrimonio Cultural
  - Contorno de protección
  - API - Área de Protección Integral
  - CPX - Contorno de protección de Xacemento
  - Camiño de Santiago
  - \*\*\* Camiño Real
  - Contorno de protección de vías culturais

- Equipamentos
- Zonas Verdes / Esp. Libres
- Dotaci3ns IC (APAR / ESER)
- Áreas recreativas
- Campo de festa
- Cemiterio
- Campam. xuvenil
- Camping
- Deportivo
- Xardín
- Parque
- DeportivoRnº
- Relixioso
- Escola
- Sanitario-Asistencial
- Mullidos
- Sociocultural
- Matadeiro
- Merendeiro
- Equipamentos
- Zonas Verdes / Esp. Libres
- Dotaci3ns IC (APAR / ESER)



Concello de SILLEDA

ALFONSO BOTANA

36052\_PXOM\_202207\_AP

Julio 2022 ETRS 89 29N  
Julio 2022 EPSG: 25829

1:2.000

CONCELLO DE SILLEDA (PONTEVEDRA)

AYUNTAMIENTO DE SILLEDA (PONTEVEDRA)

PLAN XERAL DE ORDENACIÓN MUNICIPAL

PLAN XERAL DE ORDENACIÓN MUNICIPAL

Alfonso Botana S.L.

Aprobación Provisional e Definitiva

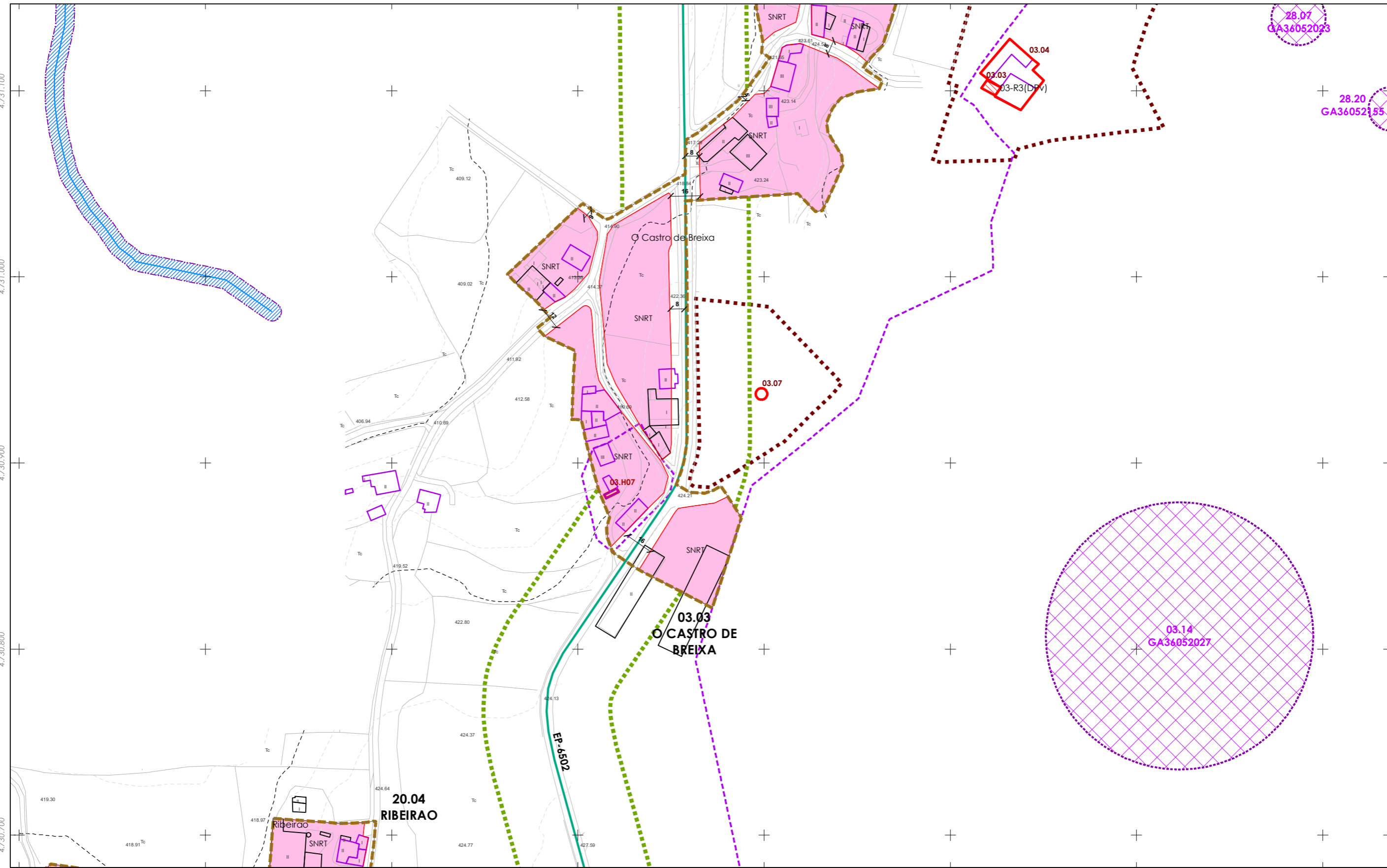
V. PLANOS DE ORDENACIÓN

V. PLANOS DE ORDENACIÓN

V.10 ORDENACIÓN NÚCLEOS RURAIS

0 25 50 100 Metros

00.00 nº de catálogo GA36021000 código xacemento  
00.00 nº de catálogo



**CLASIFICACIÓN DO SOLO**

**SOLO URBANO**

- S.U. (Solo Urbano Residencial)
- API- (Área de Planeamento Incorporado)

**SOLO URBANIZABLE**

- SUD-R (S. Urbanizable Delimitado Residencial)
- SUD-I (S. Urbanizable Delimitado Industrial)

Zona de servidume de protección de cauces

**SOLO DE NÚCLEO RURAL**

- Delimitación de núcleo rural
- Solo de Núcleo Rural Común
- Solo de Núcleo Rural Tradicional
- Edificacions tradicionais
- Aliñación de edificación
- Aliñación de viario
- Liña de cambio de ordenanza

**PATRIMONIO CULTURAL**

- Patrimonio Cultural
- Contorno de protección
- API - Área de Protección Integral
- CPX - Contorno de protección de Xacemento
- Camiño de Santiago
- Camiño Real
- Contorno de protección de vías culturais

00.00 nº de catálogo GA36021000 código xacemento  
 00.00 nº de catálogo

**Equipamentos**

- Zonas Verdes / Esp. Libres
- Equipamentos
- Dotacións IC (APAR / ESER)

**Alcacións de estradas**

- EST
- AUT
- DEP
- MUN
- FFCC
- AVE
- SNR\_TEMP\_SLL

**Alcacións de estradas**

- Calzada
- Liña de Dominio Público EST
- Liña de Dominio Público AUT
- Liña de afectación AUT
- Liña de afectación DEP
- Liña lím. de Edificación FFCC
- Zona de servidume
- Liña de afectación EST
- Zona de Afectación de FFCC

127/193

GRÁFICO DE FOLLAS GRÁFICO DE HOJAS AA13

Concello de SILLEDA

AYUNTAMIENTO DE SILLEDA (PONTEVEDRA)

PLAN XERAL DE ORDENACIÓN MUNICIPAL

ALFONSO BOTANA

36052\_PXOM\_202207\_AP

Julio 2022 ETRS 89 29N EPSG: 25829

1:2.000

0 25 50 100 Metros

CONCELLO DE SILLEDA (PONTEVEDRA)

AYUNTAMIENTO DE SILLEDA (PONTEVEDRA)

PLAN XERAL DE ORDENACIÓN MUNICIPAL

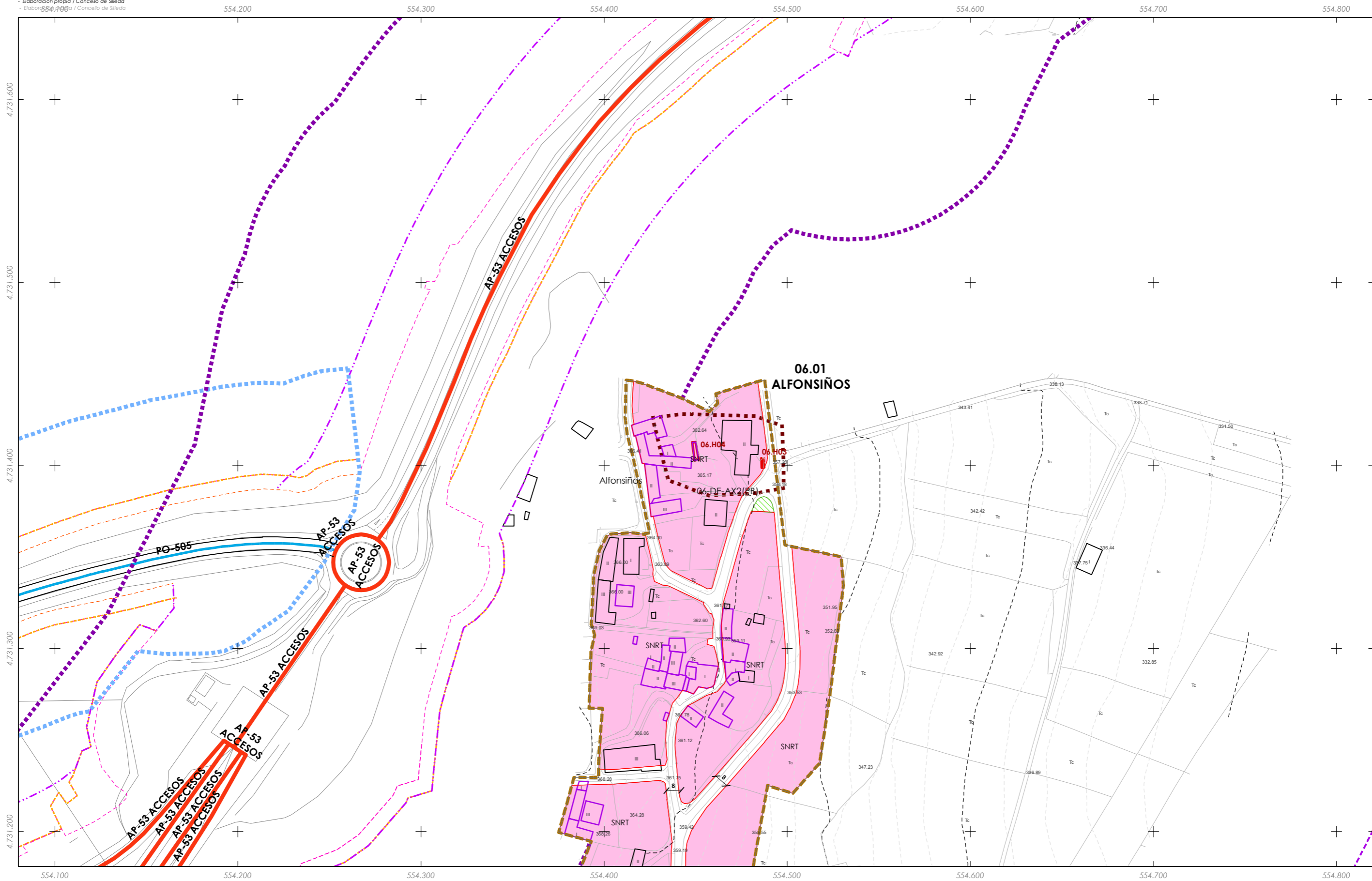
ALfonso Botana S.L.

Aprobación Provisional e Definitiva

V. PLANOS DE ORDENACIÓN

V. PLANOS DE ORDENACIÓN

V.10 ORDENACIÓN NÚCLEOS RURAIS



- CLASIFICACIÓN DO SOLO**
- SOLO URBANO**
- S.U. (Solo Urbano Residencial)
  - AP- (Área de Planeamento Incorporado)
- SOLO URBANIZABLE**
- SUD-R (S. Urbanizable Delimitado Residencial)
  - SUD-I (S. Urbanizable Delimitado Industrial)
  - Zona de servidume de protección de cauces

- SOLO DE NÚCLEO RURAL**
- Delimitación de núcleo rural
  - Solo de Núcleo Rural Común
  - Solo de Núcleo Rural Tradicional
  - Edificacións tradicionais
  - Aliñación de edificación
  - Aliñación de viario
  - Liña de cambio de ordenanza

- PATRIMONIO CULTURAL**
- Patrimonio Cultural
  - Contorno de protección
  - API - Área de Protección Integral
  - CPX - Contorno de protección de Xacemento
  - Camiño de Santiago
  - \*\*\* Camiño Real
  - Contorno de protección de vías culturais

- Equipamentos
  - Zonas Verdes / Esp. Libres
  - Dotacións IC (APAR / ESER)
- AJnº Áreas recreativas    Jnº Xardín    MDnº Merendeiro  
 CFnº Campo de festa    Pnº Parque  
 CEº Cemiterio    Dnº DeportivoRnº Religioso  
 Cnº Campam. xuvenil    Enº Escola    SANº Sanitario-Asistencial  
 CAº Camping    MUnº Multiusos    SCnº Sociocultural  
 Dnº Deportivo    MANº Matadeiro
- Aleccións de estradas: EST (EST) AUT (AUT) DEP (DEP) MUN (MUN) FFCC (FFCC) AVE (AVE)  
 SNR\_TEMP\_SLL (SNR\_TEMP\_SLL)
- Calzada    Liña de Dominio Público EST    Liña de afección AUT    Dominio Público de Ferrocarrís  
 Liña límite de edif.    Liña de Dominio Público AUT    Liña de afección DEP    Liña lím. de Edificación FFCC  
 Zona de servidume    Liña de afección EST    Zona de Alección de FFCC

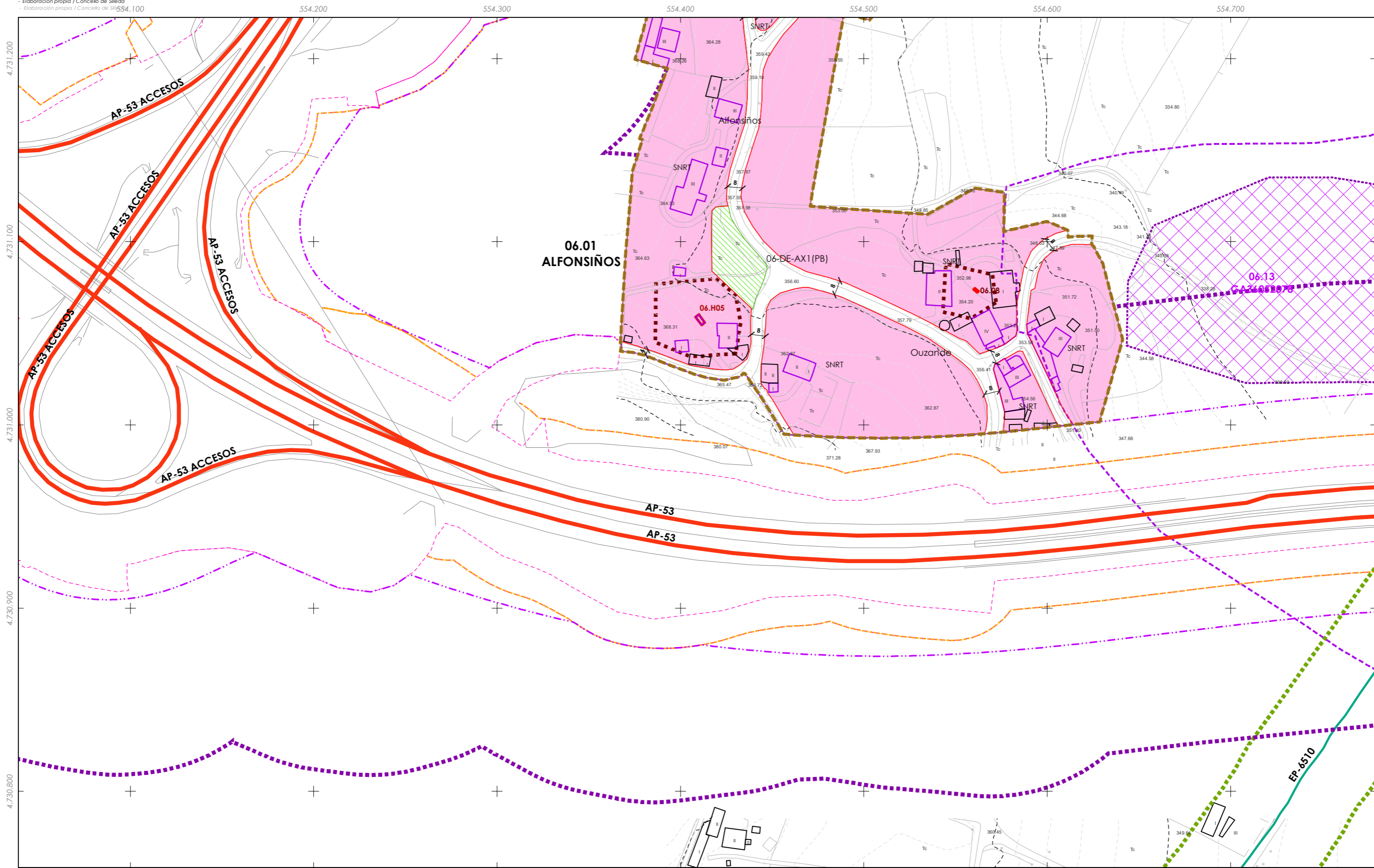
00.00 nº de catálogo    GA36021000 código xacemento  
 00.00 nº de catálogo



Concello de SILLEDA  ALFONSO BOTANA S.L. 36052_PXOM_202207_AP Julio 2022    ETRS 89 29N Julio 2022    EPSG: 25829	CONCELLO DE SILLEDA (PONTEVEDRA) AYUNTAMIENTO DE SILLEDA (PONTEVEDRA) PLAN XERAL DE ORDENACIÓN MUNICIPAL PLAN XERAL DE ORDENACIÓN MUNICIPAL
	Alfonso Botana S.L. Aprobación Provisional e Definitiva V. PLANOS DE ORDENACIÓN V. PLANOS DE ORDENACIÓN V.10 ORDENACIÓN NÚCLEOS RURAIS

0 25 50 100 Metros



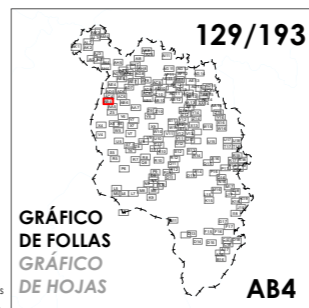


- CLASIFICACIÓN DO SOLO**
- SOLO URBANO**
- S.U. (Solo Urbano Residencial)
  - API - (Área de Planeamento Incorporado)
- SOLO URBANIZABLE**
- SUD-R (S. Urbanizable Delimitado Residencial)
  - SUD-I (S. Urbanizable Delimitado Industrial)
  - Zona de servidume de protección de cauces

- SOLO DE NÚCLEO RURAL**
- Delimitación de núcleo rural
  - Solo de Núcleo Rural Común
  - Solo de Núcleo Rural Tradicional
  - Edificiacións tradicionais
  - Aliñación de edificación
  - Aliñación de viario
  - Liña de cambio de ordenanza

- PATRIMONIO CULTURAL**
- Patrimonio Cultural
  - Contorno de protección
  - API - Área de Protección Integral
  - CPX - Contorno de protección de Xacemento
  - Camiño de Santiago
  - \*\*\* Camiño Real
  - Contorno de protección de vías culturais
- 00.00 nº de catálogo GA36021000 código xacemento  
 00.00 nº de catálogo

- Equipamentos
- Zonas Verdes / Esp. Libres
- Dotacións IC (APAR / ESER)
- Alcencións de estradas: EST, AUT, DEP, MUN, FFCC, AVE, SNR\_TEMP\_SLL
- Alcencións de edificios: Liña de Dominio Público EST, Liña de Dominio Público AUT, Liña de afectación AUT, Liña de afectación DEP, Liña de Edificación FFCC, Zona de servidume, Liña de afectación EST, Zona de Alcención de FFCC
- Alcencións de áreas: AJnº Áreas recreativas, CFnº Campo de festa, CEñº Cemiterio, Cnº Campam. xuvenil, CAñº Camping, Dnº Deportivo, Jnº Xardín, Pnº Parque, DEñº DeportivoRnº Religioso, Enº Escola, SANº Sanitario-Asistencial, MUnº Multiusos, SCñº Sociocultural, MAnº Matadeiro, MDnº Merendeiro



**CONCELLO DE SILLEDA (PONTEVEDRA)**  
 AYUNTAMIENTO DE SILLEDA (PONTEVEDRA)

**PLAN XERAL DE ORDENACIÓN MUNICIPAL**  
 PLAN XERAL DE ORDENACIÓN MUNICIPAL

**Alfonso Botana S.L.**  
 Aprobación Provisional e Definitiva

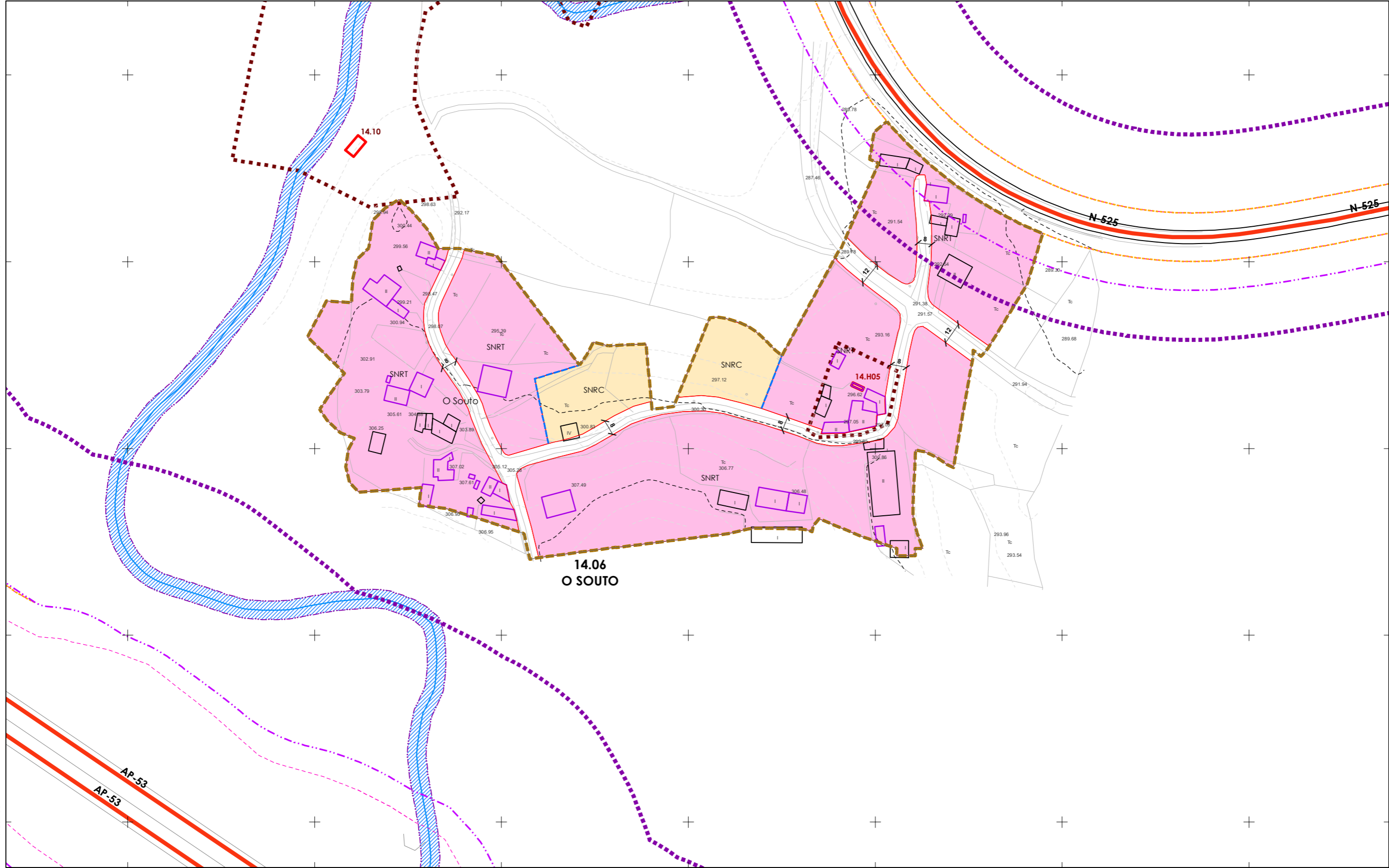
**V. PLANOS DE ORDENACIÓN**  
 V. PLANOS DE ORDENACIÓN

**V.10 ORDENACIÓN NÚCLEOS RURAIS**

36052\_PXOM\_202207\_AP  
 Julio 2022 ETRS 89 29N  
 Julio 2022 EPSG: 25829

1:2.000

0 25 50 100 Metros



**CLASIFICACIÓN DO SOLO**

**SOLO URBANO**

- S.U. (Solo Urbano Residencial)
- API- (Área de Planeamento Incorporado)

**SOLO URBANIZABLE**

- SUD-R (S. Urbanizable Delimitado Residencial)
- SUD-I (S. Urbanizable Delimitado Industrial)

Zona de servidume de protección de cauces

**SOLO DE NÚCLEO RURAL**

- Delimitación de núcleo rural
- Solo de Núcleo Rural Común
- Solo de Núcleo Rural Tradicional
- Edificaci3ns tradicionais
- Aliñaci3n de edificación
- Aliñaci3n de viario
- Liña de cambio de ordenanza

**PATRIMONIO CULTURAL**

- Patrimonio Cultural
- Contorno de protección
- API - Área de Protección Integral
- CPX - Contorno de protección de Xacemento
- Camiño de Santiago
- \*\*\* Camiño Real
- Contorno de protección de vías culturais

00.00 nº de catálogo    GA36021000 código xacemento  
 00.00 nº de catálogo

**Equipamentos**

- Zonas Verdes / Esp. Libres
- Equipamentos
- Dotaci3ns IC (APAR / ESER)

**Aliñaci3ns de estradas**

- EST (Estrada)
- AUT (Autovía)
- DEP (Depositi3n)
- MUN (Municipal)
- FFCC (Ferrocarril)
- AVE (Autovía Expressa)
- SNR\_TEMP\_SLL

**Aliñaci3ns de servidume**

- Liña de Dominio Público EST
- Liña de Dominio Público AUT
- Liña de afectaci3n AUT
- Liña de afectaci3n DEP
- Liña lím. de Edificaci3n FFCC
- Zona de servidume
- Liña de afectaci3n EST
- Zona de Aliñaci3n de FFCC

**130/193**

**GRÁFICO DE FOLLAS DE HOJAS**

**AB6**

**Concello de SILLEDA**

**ALFONSO BOTANA**

36052\_PXOM\_202207\_AP

Julio 2022    ETRS 89 29N  
 Julio 2022    EPSG: 25829

1:2.000

**CONCELLO DE SILLEDA (PONTEVEDRA)**

AYUNTAMIENTO DE SILLEDA (PONTEVEDRA)

**PLAN XERAL DE ORDENACIÓN MUNICIPAL**

PLAN XERAL DE ORDENACIÓN MUNICIPAL

**Alfonso Botana S.L.**

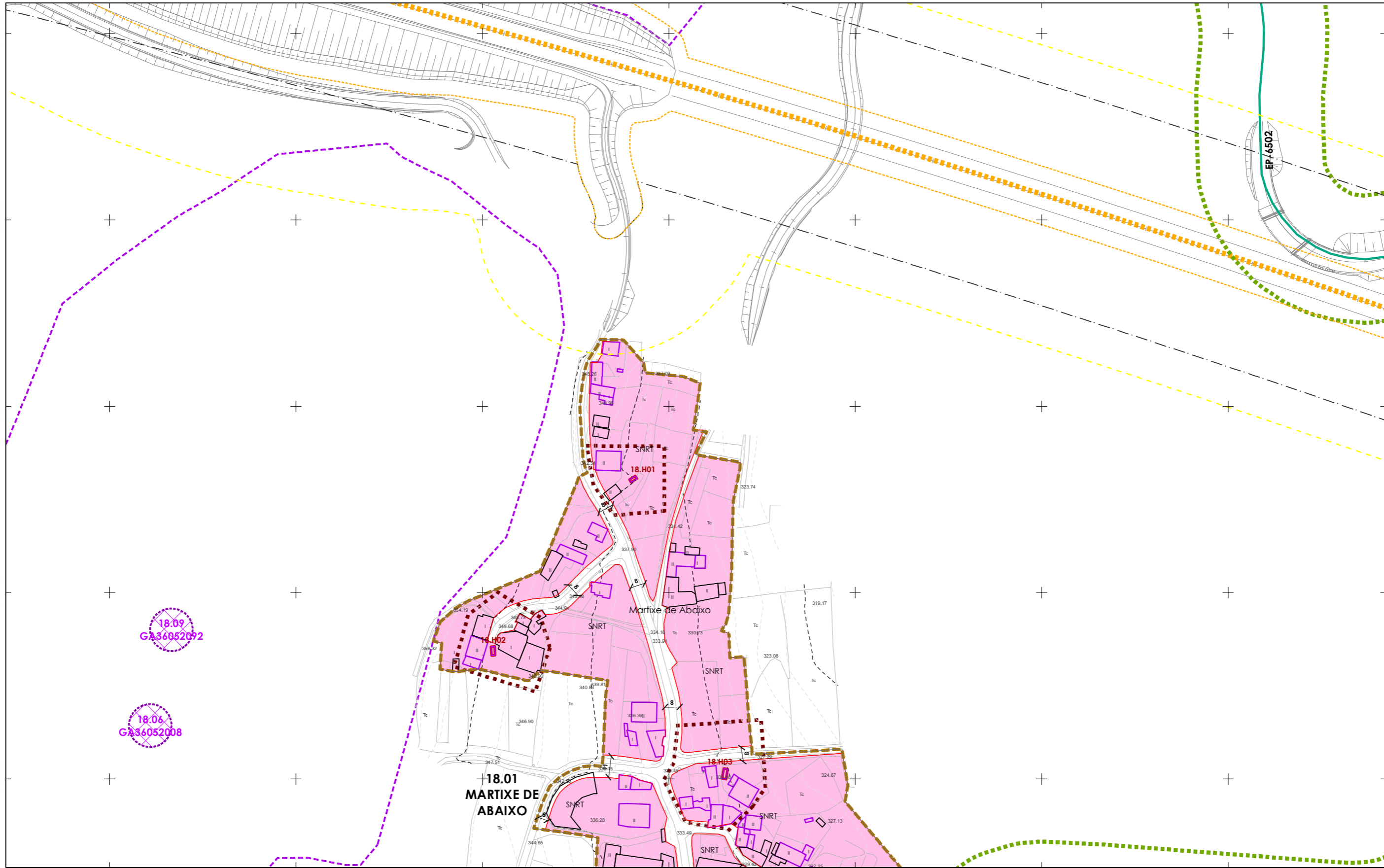
**Aprobación Provisional e Definitiva**

**V. PLANOS DE ORDENACIÓN**

V. PLANOS DE ORDENACIÓN

**V.10 ORDENACIÓN NÚCLEOS RURAIS**

0 25 50 100 Metros



18.09  
GA36052092

18.06  
GA36052008

Martixe de Abaixo

18.01  
MARTIXE DE  
ABAIXO

**CLASIFICACIÓN DO SOLO**

- SOLO URBANO**
- S.U. (Solo Urbano Residencial)
  - API- (Área de Planeamento Incorporado)
- SOLO URBANIZABLE**
- SUD-R (S. Urbanizable Delimitado Residencial)
  - SUD-I (S. Urbanizable Delimitado Industrial)
  - Zona de servidume de protección de cauces

**SOLO DE NÚCLEO RURAL**

- Delimitación de núcleo rural
- Solo de Núcleo Rural Común
- Solo de Núcleo Rural Tradicional
- Edificaci3ns tradicionais
- Aliñaci3n de edificaci3n
- Aliñaci3n de viario
- Liña de cambio de ordenanza

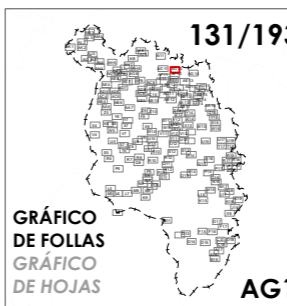
**PATRIMONIO CULTURAL**

- Patrimonio Cultural
- Contorno de protección
- API - Área de Protección Integral
- CPX - Contorno de protección de Xacemento
- Camiño de Santiago
- \*\*\* Camiño Real
- Contorno de protección de vías culturais

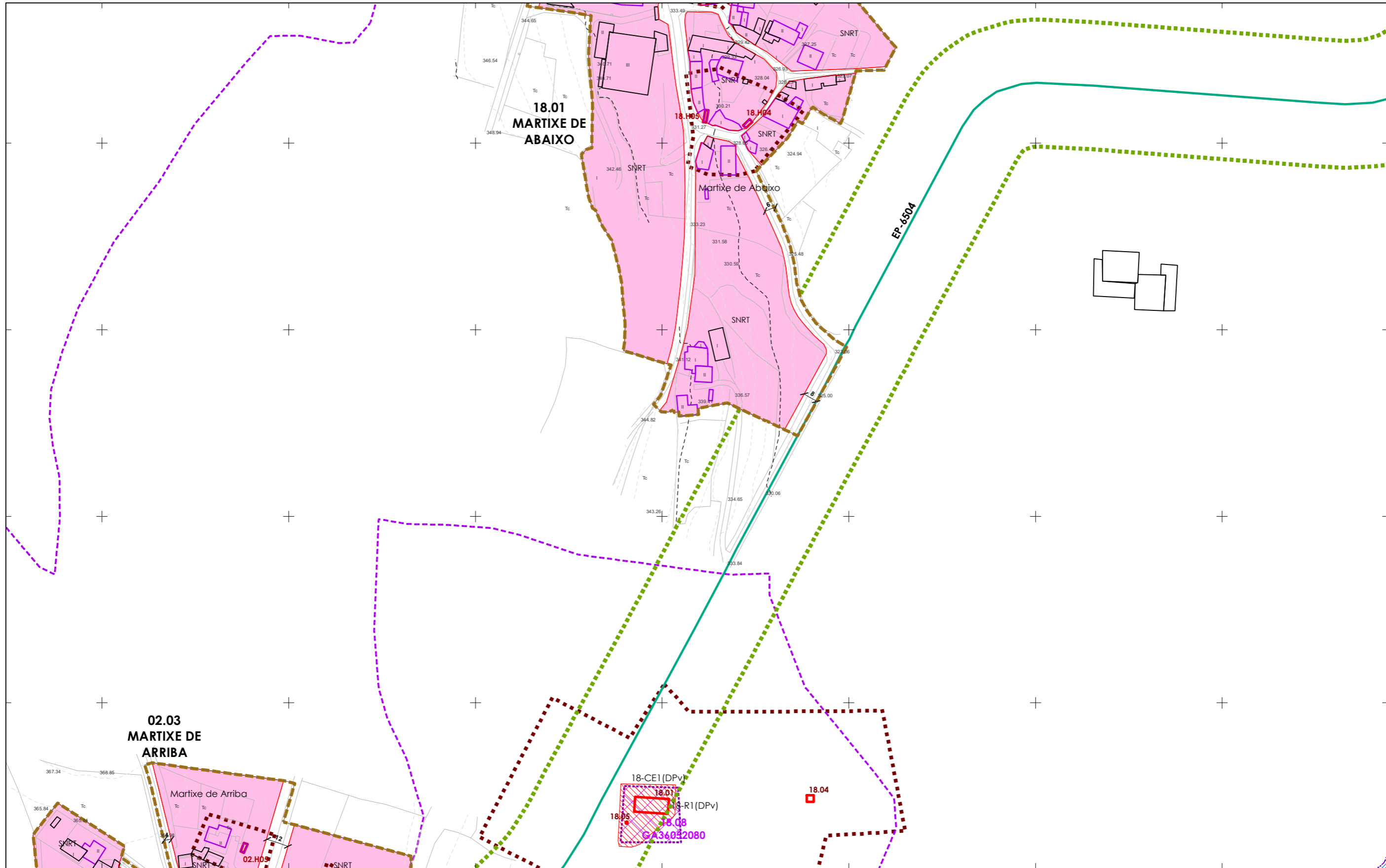
**Equipamentos**

- Zonas Verdes / Esp. Libres
- AJnº Áreas recreativas
- CFnº Campo de festa
- CEnº Cemiterio
- Cnº Campam. xuvenil
- CArº Camping
- Dnº Deportivo
- Jnº Xardín
- Pnº Parque
- Dnº DeportivoRnº Religioso
- Enº Escola
- MUnº Mullidosos
- MANº Matadeiro
- MDnº Merendeiro
- Dotaci3ns IC (APAR / ESER)

- Alecci3ns de estradas**
- EST AUT DEP MUN FFCC AVE
  - SNR\_TEMP\_SLL
  - Calzada
  - Liña de Dominio Público EST
  - Liña de Dominio Público AUT
  - Zona de servidume
  - Liña de alecci3n AUT
  - Liña de alecci3n DEP
  - Liña de alecci3n EST
  - Dominio Público de Ferrocarril
  - Liña l3m. de Edificaci3n FCCC
  - Zona de Alecci3n de FFCC



Concello de SILLEDA  ALFONSO BOTANA S.L. 36052_PXOM_202207_AP Julio 2022 ETRS 89 29N EPSG: 25829	CONCELLO DE SILLEDA (PONTEVEDRA) AYUNTAMIENTO DE SILLEDA (PONTEVEDRA) PLAN XERAL DE ORDENACIÓN MUNICIPAL PLAN XERAL DE ORDENACIÓN MUNICIPAL
	Alfonso Botana S.L. Aprobación Provisional e Definitiva V. PLANOS DE ORDENACIÓN V. PLANOS DE ORDENACIÓN V.10 ORDENACIÓN NÚCLEOS RURAIS
1:2.000 0 25 50 100 Metros	



**CLASIFICACIÓN DO SOLO**

- SOLO URBANO**
- S.U. (Solo Urbano Residencial)
  - API- (Área de Planeamento Incorporado)
- SOLO URBANIZABLE**
- SUD-R (S. Urbanizable Delimitado Residencial)
  - SUD-I (S. Urbanizable Delimitado Industrial)
  - Zona de servidume de protección de cauces

**SOLO DE NÚCLEO RURAL**

- Delimitación de núcleo rural
- Solo de Núcleo Rural Común
- Solo de Núcleo Rural Tradicional
- Edificacions tradicionais
- Aliñación de edificación
- Aliñación de viario
- Liña de cambio de ordenanza

**PATRIMONIO CULTURAL**

- Patrimonio Cultural
- Contorno de protección
- API - Área de Protección Integral
- CPX - Contorno de protección de Xacemento
- Camiño de Santiago
- \*\*\* Camiño Real
- Contorno de protección de vías culturais

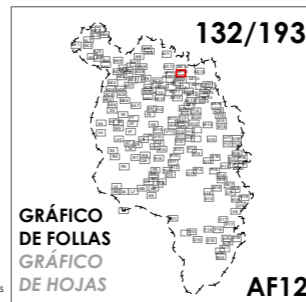
00.00 nº de catálogo GA36021000 código xacemento  
 00.00 nº de catálogo

**Equipamentos**

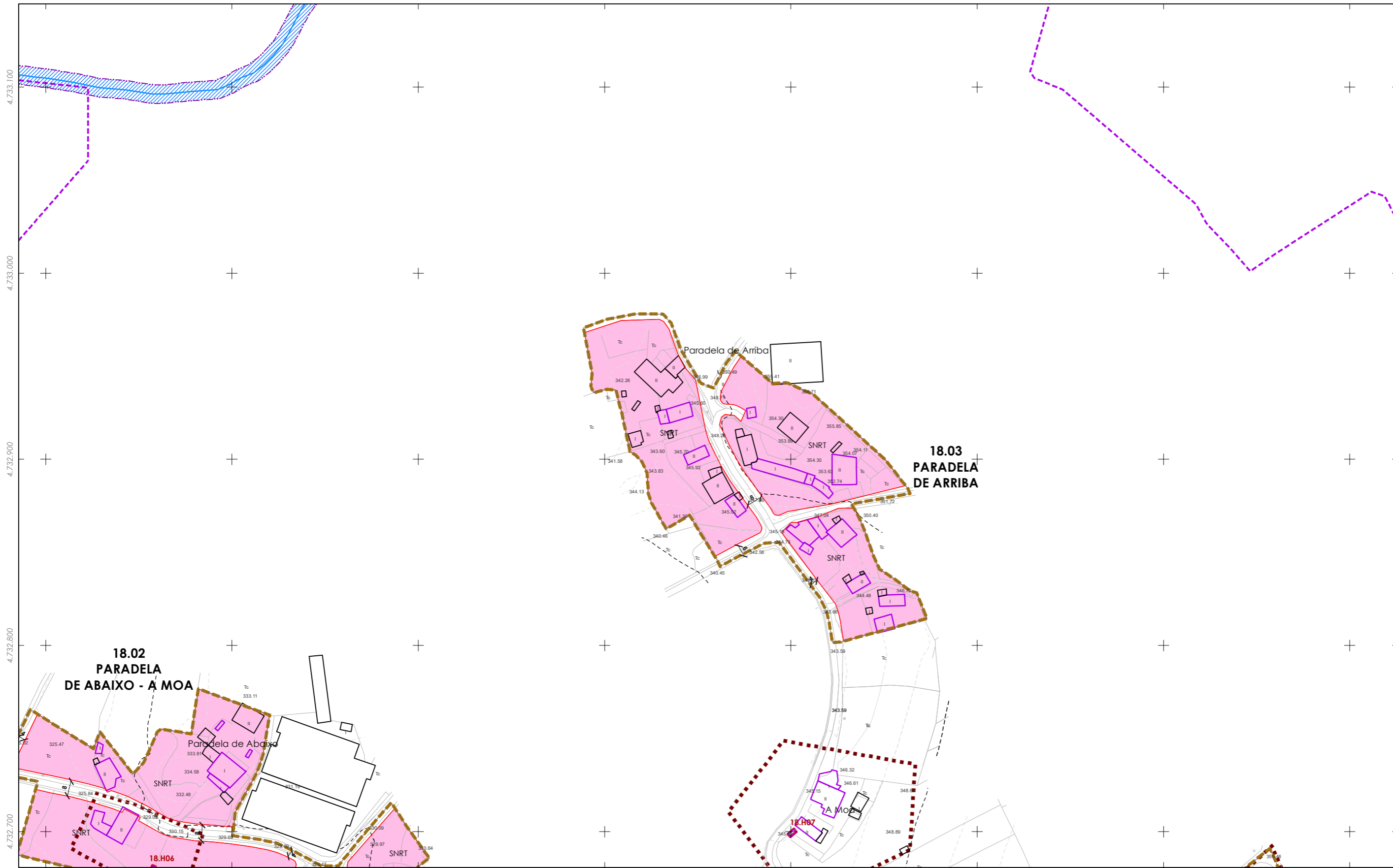
- Zonas Verdes / Esp. Libres
- AJnº Áreas recreativas
- CFnº Campo de festa
- CEnº Cemiterio
- Cnº Campam. xuvenil
- CArº Camping
- Dnº Deportivo
- Jnº Xardín
- Pnº Parque
- Dnº DeportivoRnº Religioso
- Enº Escola
- MUnº Mullidos
- MANº Matadeiro
- MDnº Merendeiro
- SANº Sanitario-Asistencial
- SCnº Sociocultural

- Aleccións de estradas**
- EST AUT DEP MUN FFCC AVE
  - SNR\_TEMP\_SLL
  - Calzada
  - Liña de Dominio Público EST
  - Liña de Dominio Público AUT
  - Liña de afectación AUT
  - Liña de afectación DEP
  - Liña lím. de Edificación FFCC
  - Zona de servidume
  - Liña de afectación EST
  - Dominio Público de Ferrocarrís
  - Liña lím. de Edificación FFCC
  - Zona de Alección de FFCC

**Dotacións IC (APAR / ESER)**



Concello de SILLEDA  <b>ALFONSO BOTANA</b> ARQUITECTURA URBANÍSTICA E INGENIERÍA DE OBRAS DE ARTE	36052_PXOM_202207_AP Julio 2022 ETRS 89 29N EPSG: 25829	<b>CONCELLO DE SILLEDA (PONTEVEDRA)</b> AYUNTAMIENTO DE SILLEDA (PONTEVEDRA) <b>PLAN XERAL DE ORDENACIÓN MUNICIPAL</b> PLAN XERAL DE ORDENACIÓN MUNICIPAL
	Alfonso Botana S.L. Aprobación Provisional e Definitiva <b>V. PLANOS DE ORDENACIÓN</b> V. PLANOS DE ORDENACIÓN <b>V.10 ORDENACIÓN NÚCLEOS RURAIS</b>	
1:2.000 	0 25 50 100 Metros	



**CLASIFICACIÓN DO SOLO**

- SOLO URBANO**
- S.U. (Solo Urbano Residencial)
  - API- (Área de Planeamento Incorporado)
- SOLO URBANIZABLE**
- SUD-R (S. Urbanizable Delimitado Residencial)
  - SUD-I (S. Urbanizable Delimitado Industrial)
  - Zona de servidume de protección de cauces

**SOLO DE NÚCLEO RURAL**

- Delimitación de núcleo rural
- Solo de Núcleo Rural Común
- Solo de Núcleo Rural Tradicional
- Edificacións tradicionais
- Aliñación de edificación
- Aliñación de viario
- Liña de cambio de ordenanza

**PATRIMONIO CULTURAL**

- Patrimonio Cultural
- Contorno de protección
- API - Área de Protección Integral
- CPX - Contorno de protección de Xacemento
- Camiño de Santiago
- \*\*\* Camiño Real
- Contorno de protección de vías culturais

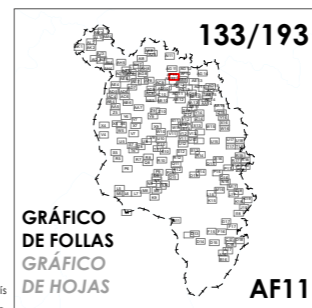
00.00 nº de catálogo GA36021000 código xacemento  
 00.00 nº de catálogo

**Equipamentos**

- Zonas Verdes / Esp. Libres
- Equipamentos
- Zonas Verdes / Esp. Libres
- código nº-SE (sistema existente)
- código nº-SN (sistema novo)
- (Pv) - Titularidade privada
- AJnº Áreas recreativas
- CFnº Campo de festa
- CEnº Cemiterio
- Cnº Campam. xuvenil
- CAntº Camping
- Dnº Deportivo
- Jnº Xardín
- Pnº Parque
- Dnº DeportivoRnº Relixioso
- Enº Escola
- MUnº Mullidos
- MANº Matadeiro
- MDnº Merendeiro
- Sanº Sanitario-Asistencial
- SCnº Sociocultural

- Aleccións de estradas**
- EST AUT DEP MUN FFCC AVE
  - Liña de Alección de EST
  - Liña de Alección de AUT
  - Liña de Alección de DEP
  - Liña de Alección de MUN
  - Liña de Alección de FFCC
  - Liña de Alección de AVE
  - Liña de Alección de SNR\_TEMP\_SLL
  - Liña de Alección de DEP
  - Liña de Alección de FFCC
  - Liña de Alección de EST

**Dotacións IC (APAR / ESER)**



Concello de SILLEDA

**ALFONSO BOTANA**

36052\_PXOM\_202207\_AP

Julio 2022 ETRS 89 29N  
 Julio 2022 EPSG: 25829

1:2.000

**CONCELLO DE SILLEDA (PONTEVEDRA)**

AYUNTAMIENTO DE SILLEDA (PONTEVEDRA)

**PLAN XERAL DE ORDENACIÓN MUNICIPAL**

PLAN XERAL DE ORDENACIÓN MUNICIPAL

**Alfonso Botana S.L.**

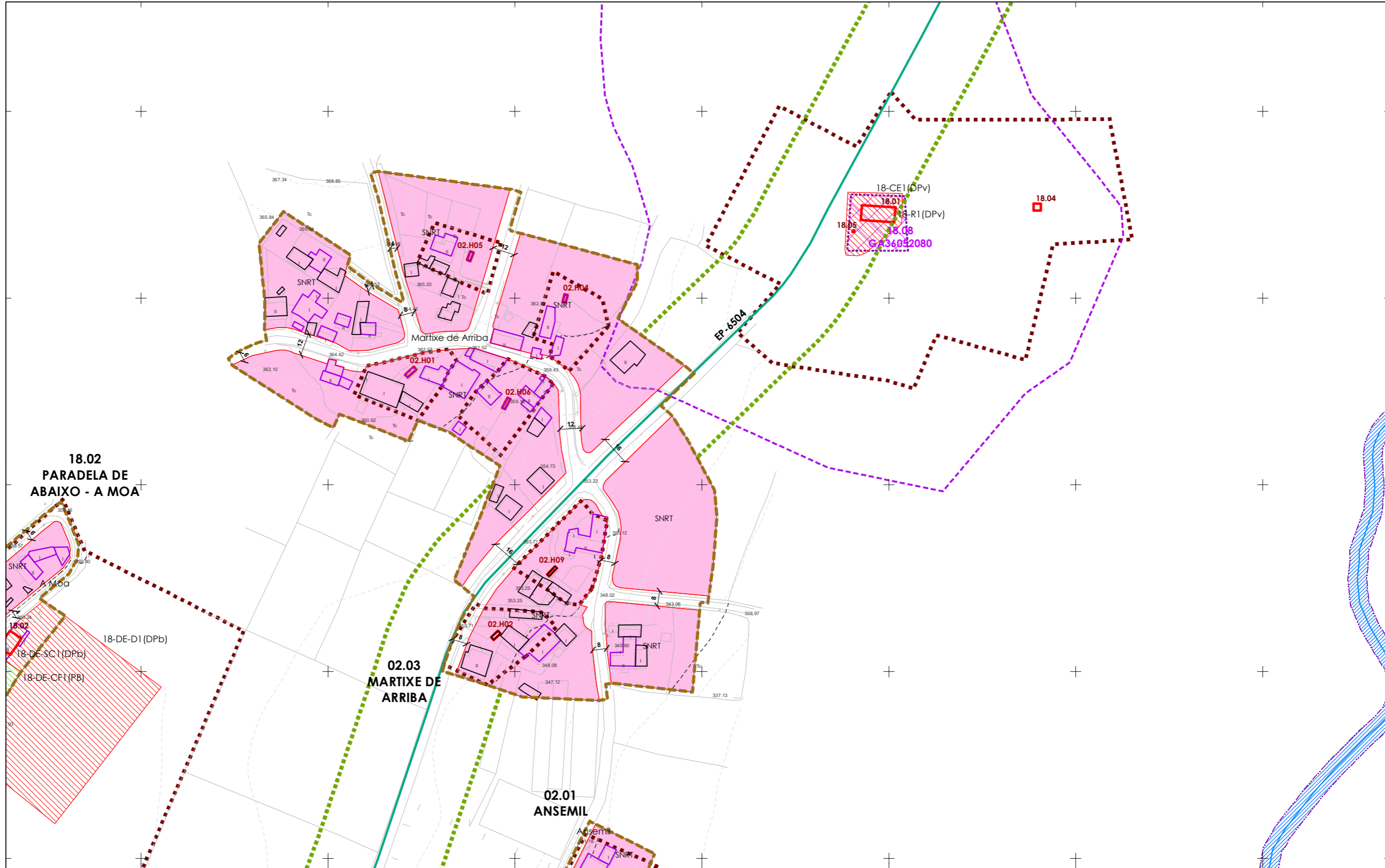
Aprobación Provisional e Definitiva

**V. PLANOS DE ORDENACIÓN**

V. PLANOS DE ORDENACIÓN

**V.10 ORDENACIÓN NÚCLEOS RURAIS**

0 25 50 100 Metros



**CLASIFICACIÓN DO SOLO**

**SOLO URBANO**

- S.U. (Solo Urbano Residencial)
- API- (Área de Planeamento Incorporado)

**SOLO URBANIZABLE**

- SUD-R (S. Urbanizable Delimitado Residencial)
- SUD-I (S. Urbanizable Delimitado Industrial)
- Zona de servidume de protección de cauces

**SOLO DE NÚCLEO RURAL**

- Delimitación de núcleo rural
- Solo de Núcleo Rural Común
- Solo de Núcleo Rural Tradicional
- Edificacions tradicionais
- Aliñación de edificación
- Aliñación de viario
- Liña de cambio de ordenanza

**PATRIMONIO CULTURAL**

- Patrimonio Cultural
- Contorno de protección
- API - Área de Protección Integral
- CPX - Contorno de protección de Xacemento
- Camiño de Santiago
- \*\*\* Camiño Real
- Contorno de protección de vías culturais

00.00 nº de catálogo GA36021000 código xacemento  
 00.00 nº de catálogo

**Equipamentos**

- Zonas Verdes / Esp. Libres
- Dotacións IC (APAR / ESER)

**Alcacións de estradas**

- EST (Existente)
- AUT (Autovía)
- DEP (Deposición)
- MUN (Municipal)
- FFCC (Ferrocarril)
- AVE (Autovía Expressa)
- SNR\_TEMP\_SLL

**Alcacións de servidumes**

- Calzada
- Liña de Dominio Público EST
- Liña de Dominio Público AUT
- Liña de afectación AUT
- Liña de afectación DEP
- Dominio Público de Ferrocarril
- Liña lím. de Edificación FFCC
- Liña de afectación EST
- Zona de servidume
- Zona de Alcación de FFCC

**134/193**

**GRÁFICO DE FOLLAS GRÁFICO DE HOJAS**

**AB8**

Concello de SILLEDA

**ALFONSO BOTANA**

36052\_PXOM\_202207\_AP

Xullo 2022 ETRS 89 29N  
 Julio 2022 EPSG: 25829

1:2.000

**CONCELLO DE SILLEDA (PONTEVEDRA)**

AYUNTAMIENTO DE SILLEDA (PONTEVEDRA)

**PLAN XERAL DE ORDENACIÓN MUNICIPAL**

PLAN XERAL DE ORDENACIÓN MUNICIPAL

**Alfonso Botana S.L.**

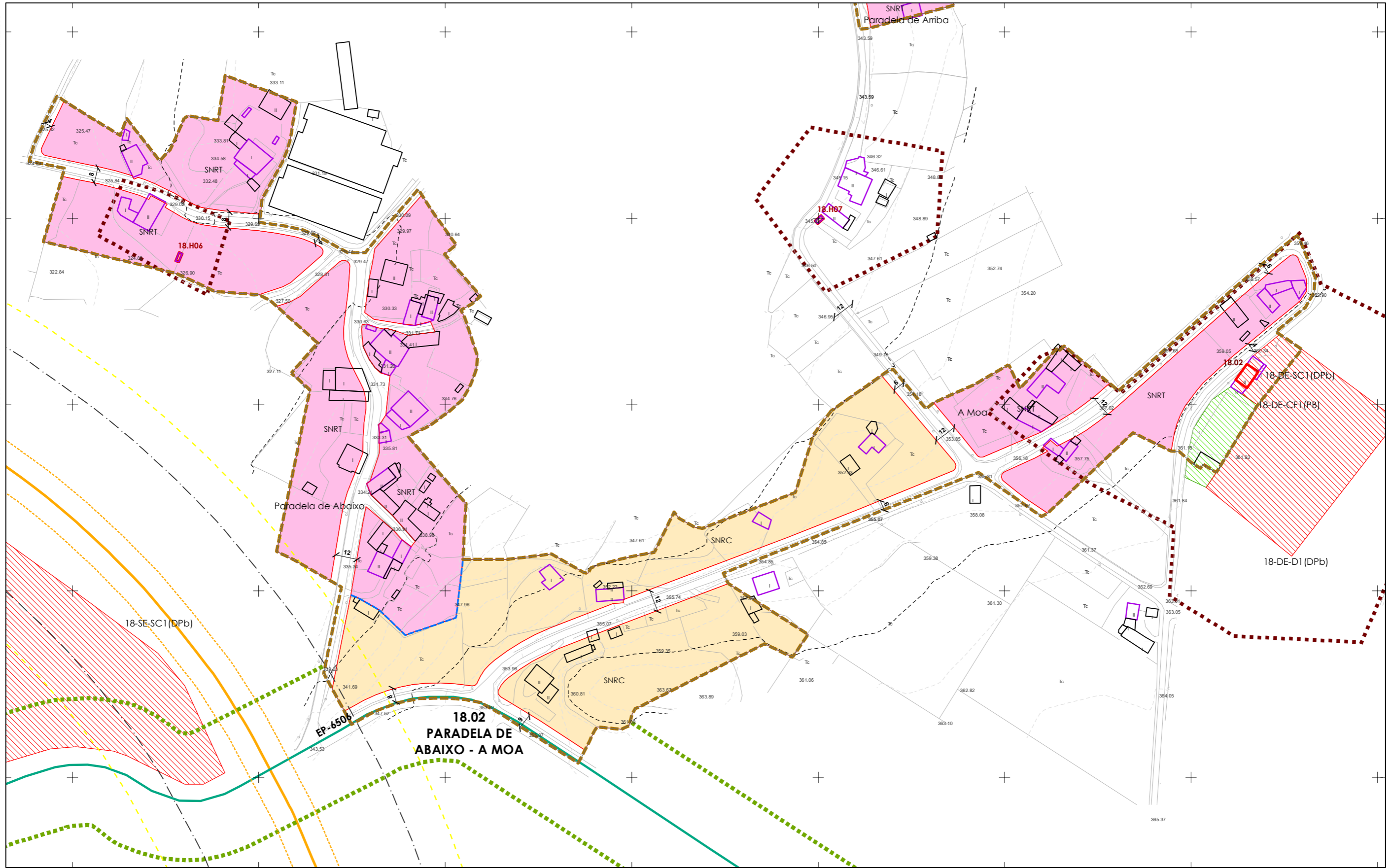
Aprobación Provisional e Definitiva

**V. PLANOS DE ORDENACIÓN**

V. PLANOS DE ORDENACIÓN

**V.10 ORDENACIÓN NÚCLEOS RURAIS**

0 25 50 100 Metros



**CLASIFICACIÓN DO SOLO**

**SOLO URBANO**

- S.U. (Solo Urbano Residencial)
- API- (Área de Planeamento Incorporado)

**SOLO URBANIZABLE**

- SUD-R (S. Urbanizable Delimitado Residencial)
- SUD-I (S. Urbanizable Delimitado Industrial)
- Zona de servidume de protección de cauces

**SOLO DE NÚCLEO RURAL**

- Delimitación de núcleo rural
- Solo de Núcleo Rural Común
- Solo de Núcleo Rural Tradicional
- Edificacions tradicionais
- Aliñación de edificación
- Aliñación de viario
- Liña de cambio de ordenanza

**PATRIMONIO CULTURAL**

- Patrimonio Cultural
- Contorno de protección
- API - Área de Protección Integral
- CPX - Contorno de protección de Xacemento
- Camiño de Santiago
- \*\*\* Camiño Real
- Contorno de protección de vías culturais

00.00 nº de catálogo    GA36021000 código xacemento    00.00 nº de catálogo

**Equipamentos**

- Zonas Verdes / Esp. Libres
- Equipamentos
- Dotacións IC (APAR / ESER)

**Aliñacións de estradas**

- EST (ESTRADA)
- AUT (AUTOSTRADA)
- DEP (DEVIACIÓN)
- MUN (MUNICIPAL)
- FFCC (FERROVIARIA)
- AVE (AVE)
- SNR\_TEMP\_SLL

**Aliñacións de servidume**

- Liña de Dominio Público EST
- Liña de Dominio Público AUT
- Liña de afección AUT
- Liña de afección DEP
- Liña de afección EST
- Liña de afección FFCC
- Zona de servidume
- Zona de Aliñación de FFCC

**135/193**

**GRÁFICO DE FOLLAS GRÁFICO DE HOJAS**

**AE11**

**Concello de SILLEDA**

**ALFONSO BOTANA**

36052\_PXOM\_202207\_AP

Julio 2022    ETRS 89 29N    EPSG: 25829

1:2.000

**CONCELLO DE SILLEDA (PONTEVEDRA)**

AYUNTAMIENTO DE SILLEDA (PONTEVEDRA)

**PLAN XERAL DE ORDENACIÓN MUNICIPAL**

PLAN XERAL DE ORDENACIÓN MUNICIPAL

**Alfonso Botana S.L.**

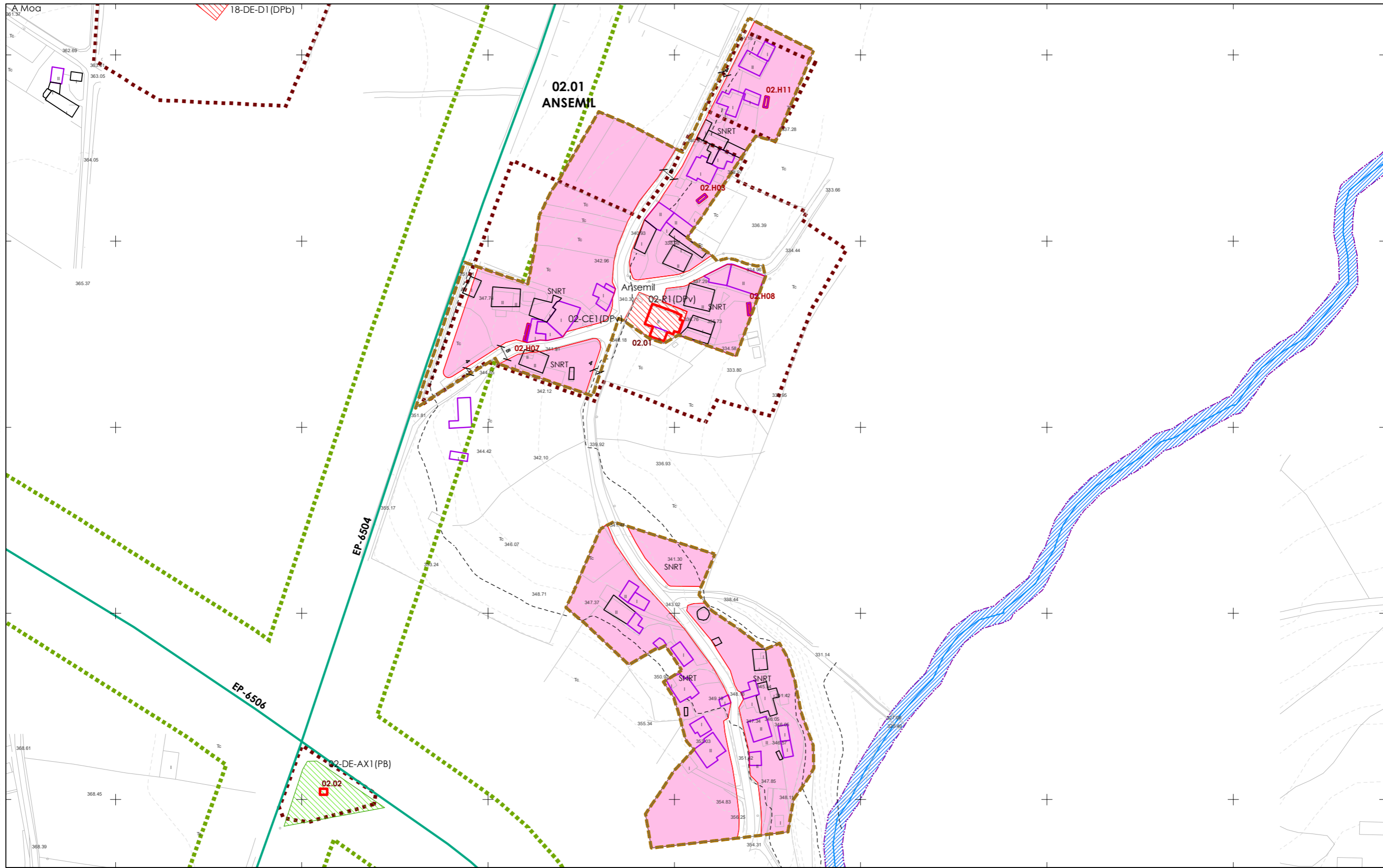
Aprobación Provisional e Definitiva

**V. PLANOS DE ORDENACIÓN**

V. PLANOS DE ORDENACIÓN

**V.10 ORDENACIÓN NÚCLEOS RURAIS**

0 25 50 100 Metros




- CLASIFICACIÓN DO SOLO**
- SOLO URBANO**
- S.U. (Solo Urbano Residencial)
  - API - (Área de Planeamento Incorporado)
- SOLO URBANIZABLE**
- SUD-R (S. Urbanizable Delimitado Residencial)
  - SUD-I (S. Urbanizable Delimitado Industrial)
  - Zona de servidume de protección de cauces

- SOLO DE NÚCLEO RURAL**
- Delimitación de núcleo rural
  - Solo de Núcleo Rural Común
  - Solo de Núcleo Rural Tradicional
  - Edificiacións tradicionais
  - Aliñación de edificación
  - Aliñación de viario
  - Liña de cambio de ordenanza

- PATRIMONIO CULTURAL**
- Patrimonio Cultural
  - Contorno de protección
  - API - Área de Protección Integral
  - CPX - Contorno de protección de Xacemento
  - Camiño de Santiago
  - \*\*\* Camiño Real
  - Contorno de protección de vías culturais
- 00.00 nº de catálogo    GA36021000 código xacemento  
 00.00 nº de catálogo

- Equipamentos**
- Zonas Verdes / Esp. Libres**
- código nº-SE (sistema existente)  
 código nº-SN (sistema novo)  
 (Pv) - Titularidade privada
- AJnº Áreas recreativas    Jnº Xardín    MDnº Merendeiro  
 CFnº Campo de festa    Pnº Parque  
 CEº Cemiterio    Dnº DeportivoRnº Religioso  
 Cnº Campam. xuvenil    Enº Escola    SANº Sanitario-Asistencial  
 CAº Camping    MUnº Multiusos    SCnº Sociocultural  
 Dnº Deportivo    MAº Matadeiro
- Aleccións de estradas**
- EST
  - AUT
  - DEP
  - MUN
  - FFCC
  - AVE
  - SNR\_TEMP\_SLL
- Calzada    — Liña de Dominio Público EST    — Liña de alección AUT    — Dominio Público de Ferrocarrís  
 — Liña límite de edif.    — Liña de Dominio Público AUT    — Liña de alección DEP    — Liña lím. de Edificación FFCC  
 — Zona de servidume    — Liña de alección EST    — Zona de Alección de FFCC



**CONCELLO DE SILLEDA (PONTEVEDRA)**  
 AYUNTAMIENTO DE SILLEDA (PONTEVEDRA)

**PLAN XERAL DE ORDENACIÓN MUNICIPAL**  
 PLAN XERAL DE ORDENACIÓN MUNICIPAL

**Alfonso Botana S.L.**  
 Aprobación Provisional e Definitiva

**V. PLANOS DE ORDENACIÓN**  
 V. PLANOS DE ORDENACIÓN

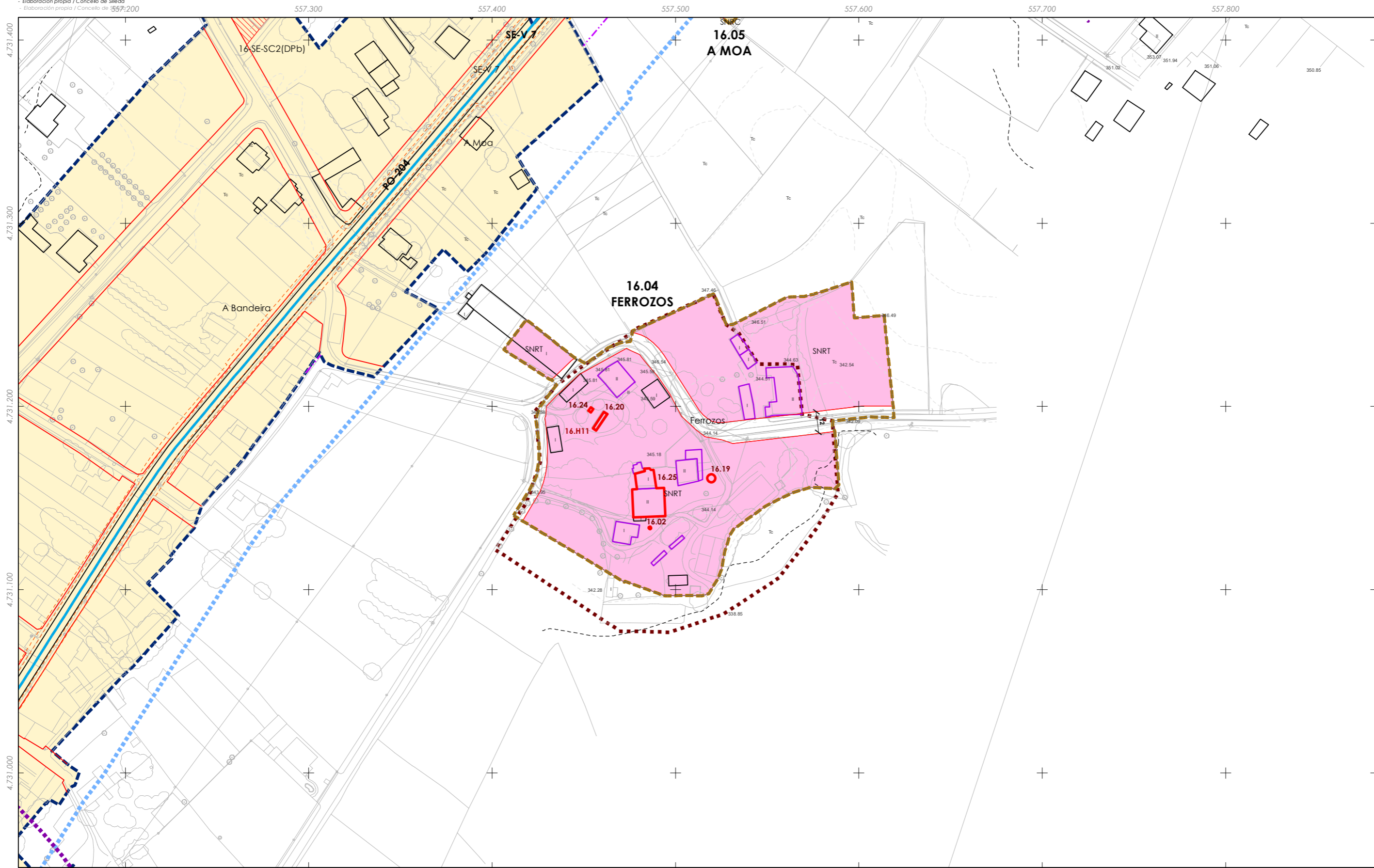
**V.10 ORDENACIÓN NÚCLEOS RURAIS**

36052\_PXOM\_202207\_AP  
 Xullo 2022    ETRS 89 29N  
 Julio 2022    EPSG: 25829

1:2.000

0 25 50 100 Metros





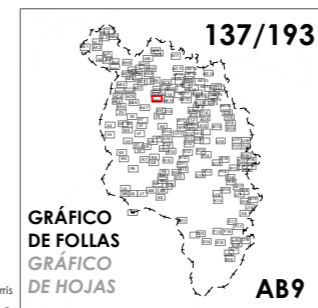
- CLASIFICACIÓN DO SOLO**
- SOLO URBANO**
- S.U. (Solo Urbano Residencial)
  - API- (Área de Planeamento Incorporado)
- SOLO URBANIZABLE**
- SUD-R (S. Urbanizable Delimitado Residencial)
  - SUD-I (S. Urbanizable Delimitado Industrial)
  - Zona de servidume de protección de cauces

- SOLO DE NÚCLEO RURAL**
- Delimitación de núcleo rural
  - Solo de Núcleo Rural Común
  - Solo de Núcleo Rural Tradicional
  - Edificaci3ns tradicionais
  - Aliñaci3n de edificaci3n
  - Aliñaci3n de viario
  - Liña de cambio de ordenanza

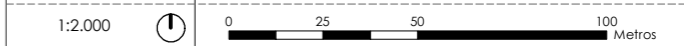
- PATRIMONIO CULTURAL**
- Patrimonio Cultural
  - Contorno de protección
  - API - Área de Protección Integral
  - CPX - Contorno de protección de Xacemento
  - Camiño de Santiago
  - \*\*\* Camiño Real
  - Contorno de protección de vías culturais

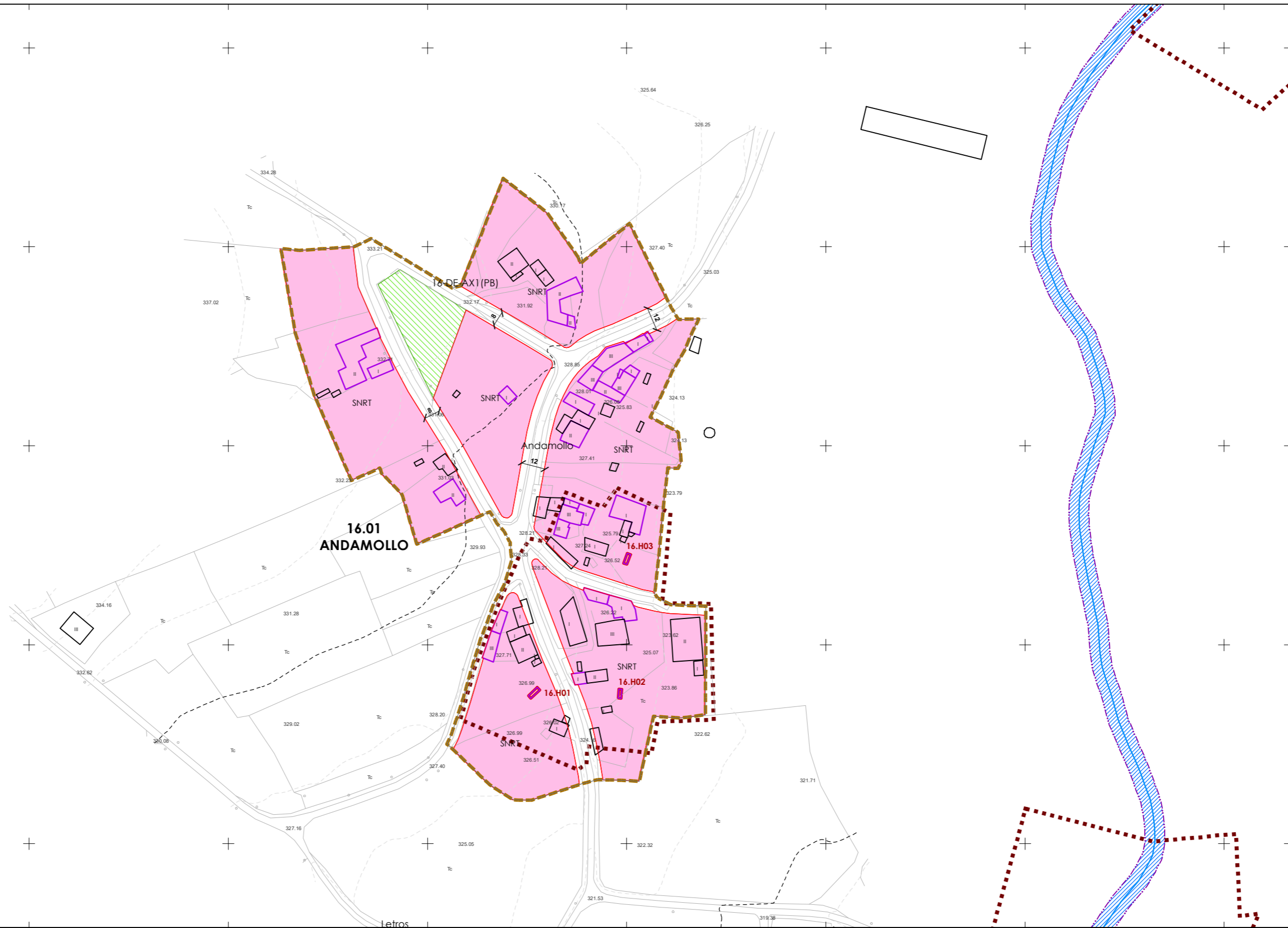
- Equipamentos
- Zonas Verdes / Esp. Libres
- Dotaci3ns IC (APAR / ESER)
- Alc3cci3n de estradas: EST, AUT, DEP, MUN, FFCC, AVE, SNR\_TEMP\_SLL
- Liña de Dominio Público EST
- Liña de Dominio Público AUT
- Liña de afectaci3n AUT
- Liña de afectaci3n DEP
- Liña de afectaci3n EST
- Liña de afectaci3n MUN
- Liña de afectaci3n FFCC
- Liña de afectaci3n AVE
- Liña de afectaci3n SNR\_TEMP\_SLL
- Liña de afectaci3n de Ferrocarril
- Liña de Edificaci3n FFCC
- Zona de servidume
- Zona de Afectaci3n de FFCC

00.00 nº de catálogo GA36021000 código xacemento  
 00.00 nº de catálogo



Concello de SILLEDA  ALFONSO BOTANA S.L. 36052_PXOM_202207_AP Julio 2022 ETRS 89 29N Julio 2022 EPSG: 25829	CONCELLO DE SILLEDA (PONTEVEDRA) AYUNTAMIENTO DE SILLEDA (PONTEVEDRA) PLAN XERAL DE ORDENACIÓN MUNICIPAL PLAN XERAL DE ORDENACIÓN MUNICIPAL
	Alfonso Botana S.L. Aprobación Provisional e Definitiva V. PLANOS DE ORDENACIÓN V. PLANOS DE ORDENACIÓN V.10 ORDENACIÓN NÚCLEOS RURAIS





**CLASIFICACIÓN DO SOLO**

**SOLO URBANO**

- S.U. (Solo Urbano Residencial)
- API- (Área de Planeamento Incorporado)

**SOLO URBANIZABLE**

- SUD-R (S. Urbanizable Delimitado Residencial)
- SUD-I (S. Urbanizable Delimitado Industrial)
- Zona de servidume de protección de cauces

**SOLO DE NÚCLEO RURAL**

- Delimitación de núcleo rural
- Solo de Núcleo Rural Común
- Solo de Núcleo Rural Tradicional
- Edificaci3ns tradicionais
- Aliñaci3n de edificaci3n
- Aliñaci3n de viario
- Liña de cambio de ordenanza

**PATRIMONIO CULTURAL**

- Patrimonio Cultural
- Contorno de protección
- API - Área de Protección Integral
- CPX - Contorno de protección de Xacemento
- Camiño de Santiago
- \*\*\* Camiño Real
- Contorno de protección de vías culturais

**Equipamentos**

- Zonas Verdes / Esp. Libres
- Equipamentos
- Dotaci3ns IC (APAR / ESER)

**Alieci3ns de estradas**

- EST
- AUT
- DEP
- MUN
- FFCC
- AVE
- SNR\_TEMP\_SLL

**138/193**

**GRÁFICO DE FOLLAS GRÁFICO DE HOJAS**

**AB10**

**CONCELLO DE SILLEDA (PONTEVEDRA)**

AYUNTAMIENTO DE SILLEDA (PONTEVEDRA)

**PLAN XERAL DE ORDENACIÓN MUNICIPAL**

PLAN XERAL DE ORDENACIÓN MUNICIPAL

**Alfonso Botana S.L.**

Aprobaci3n Provisional e Definitiva

**V. PLANOS DE ORDENACIÓN**

V. PLANOS DE ORDENACIÓN

**V.10 ORDENACIÓN NÚCLEOS RURAIS**

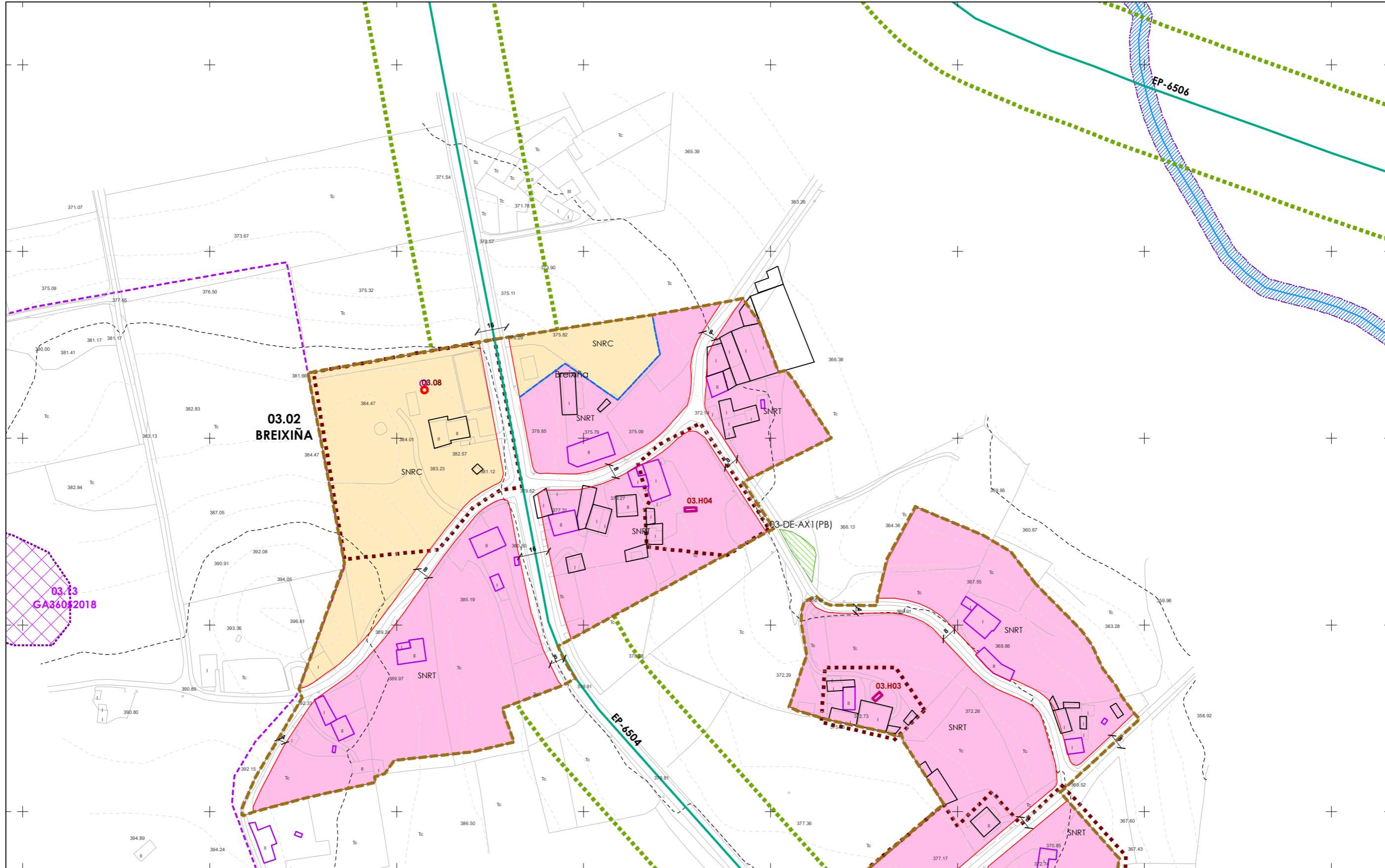
V.10 ORDENACIÓN NÚCLEOS RURAIS

36052\_PXOM\_202207\_AP

Julio 2022 ETRS 89 29N  
Julio 2022 EPSG: 25829

1:2.000

0 25 50 100 Metros

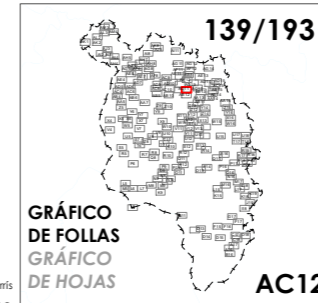


- CLASIFICACIÓN DO SOLO**
- SOLO URBANO**
- S.U. (Solo Urbano Residencial)
  - API - (Área de Planeamento Incorporado)
- SOLO URBANIZABLE**
- SUD-R (S. Urbanizable Delimitado Residencial)
  - SUD-I (S. Urbanizable Delimitado Industrial)
  - Zona de servidume de protección de cauces

- SOLO DE NÚCLEO RURAL**
- Delimitación de núcleo rural
  - Solo de Núcleo Rural Común
  - Solo de Núcleo Rural Tradicional
  - Edificacións tradicionais
  - Aliñación de edificación
  - Aliñación de viario
  - Liña de cambio de ordenanza

- PATRIMONIO CULTURAL**
- Patrimonio Cultural
  - Contorno de protección
  - API - Área de Protección Integral
  - CPX - Contorno de protección de Xacemento
  - Camiño de Santiago
  - \*\*\* Camiño Real
  - Contorno de protección de vías culturais
- 00.00 nº de catálogo    GA36021000 código xacemento  
 00.00 nº de catálogo

- Equipamentos**
- Zonas Verdes / Esp. Libres
  - Equipamentos
  - Dotacións IC (APAR / ESER)
- AJnº Áreas recreativas    Jnº Xardín    MDnº Merendeiro  
 CFnº Campo de festa    Pnº Parque  
 CEº Cemiterio    Dnº DeportivoRnº Religioso  
 Cnº Campam. xuvenil    Enº Escola    SANº Sanitario-Asistencial  
 CAº Camping    MUº Multiusos    SCº Sociocultural  
 Dnº Deportivo    MAº Matadeiro
- Afeccións de estradas: EST (roxo), AUT (azul), DEP (verde), MUN (naranxa), FFCC (laranja), A/E (verde claro), SNR\_TEMP\_SLL (verde escuro)
- Calzada (negro), Liña de Dominio Público EST (roxo), Liña de afección AUT (azul), Dominio Público de Ferrocarrís (verde claro), Liña límite de edif. (naranxa), Liña de Dominio Público AUT (azul), Liña de afección DEP (verde), Liña lím. de Edificación FFCC (verde escuro), Zona de servidume (verde claro), Liña de afección EST (roxo), Zona de Afección de FFCC (verde escuro)



**139/193**

Concello de SILLEDA

**ALFONSO BOTANA**

36052\_PXOM\_202207\_AP

Julio 2022    ETRS 89 29N  
 Julio 2022    EPSG: 25829

1:2.000

**CONCELLO DE SILLEDA (PONTEVEDRA)**

AYUNTAMIENTO DE SILLEDA (PONTEVEDRA)

**PLAN XERAL DE ORDENACIÓN MUNICIPAL**

PLAN XERAL DE ORDENACIÓN MUNICIPAL

**Alfonso Botana S.L.**

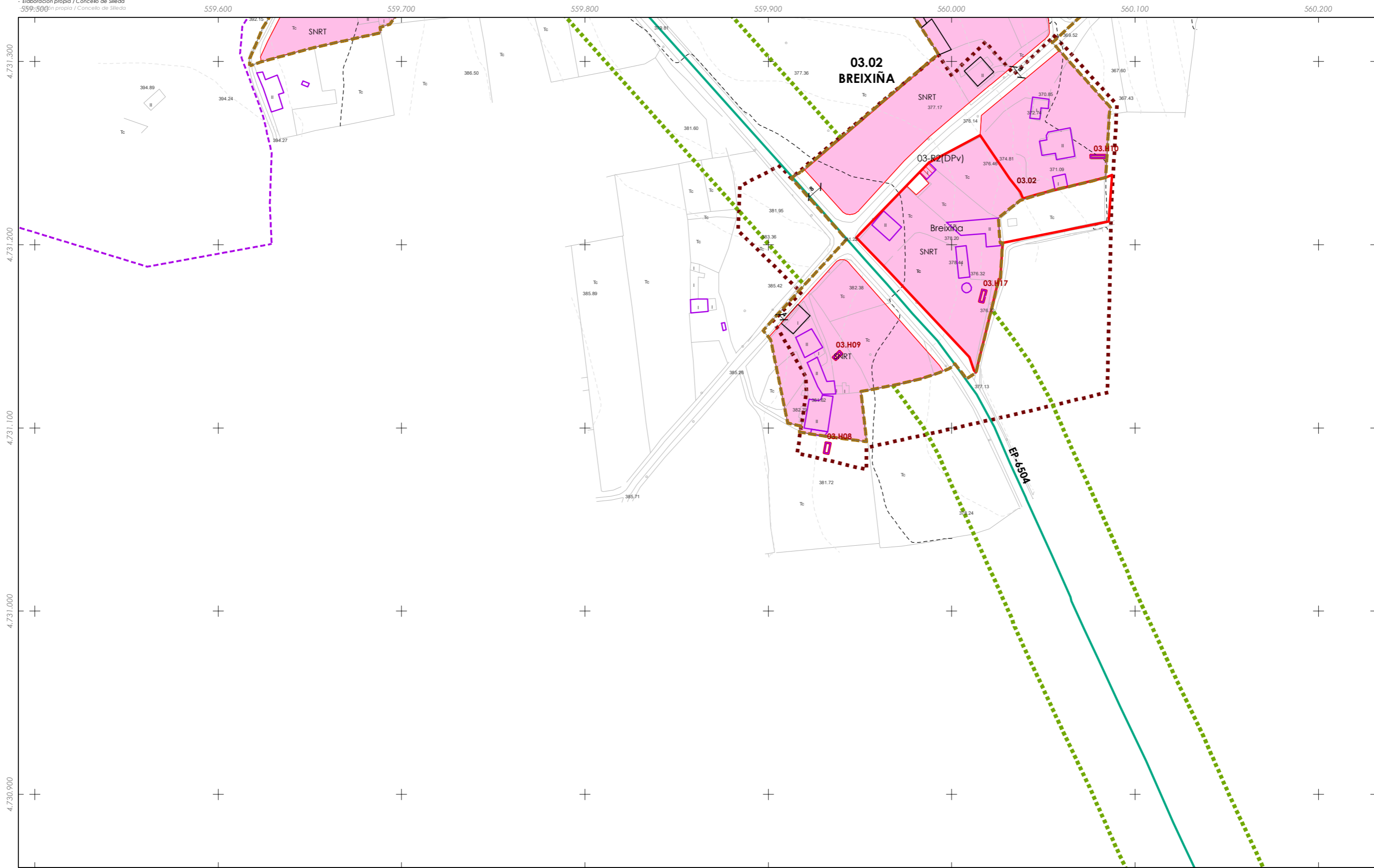
Aprobación Provisional y Definitiva

**V. PLANOS DE ORDENACIÓN**

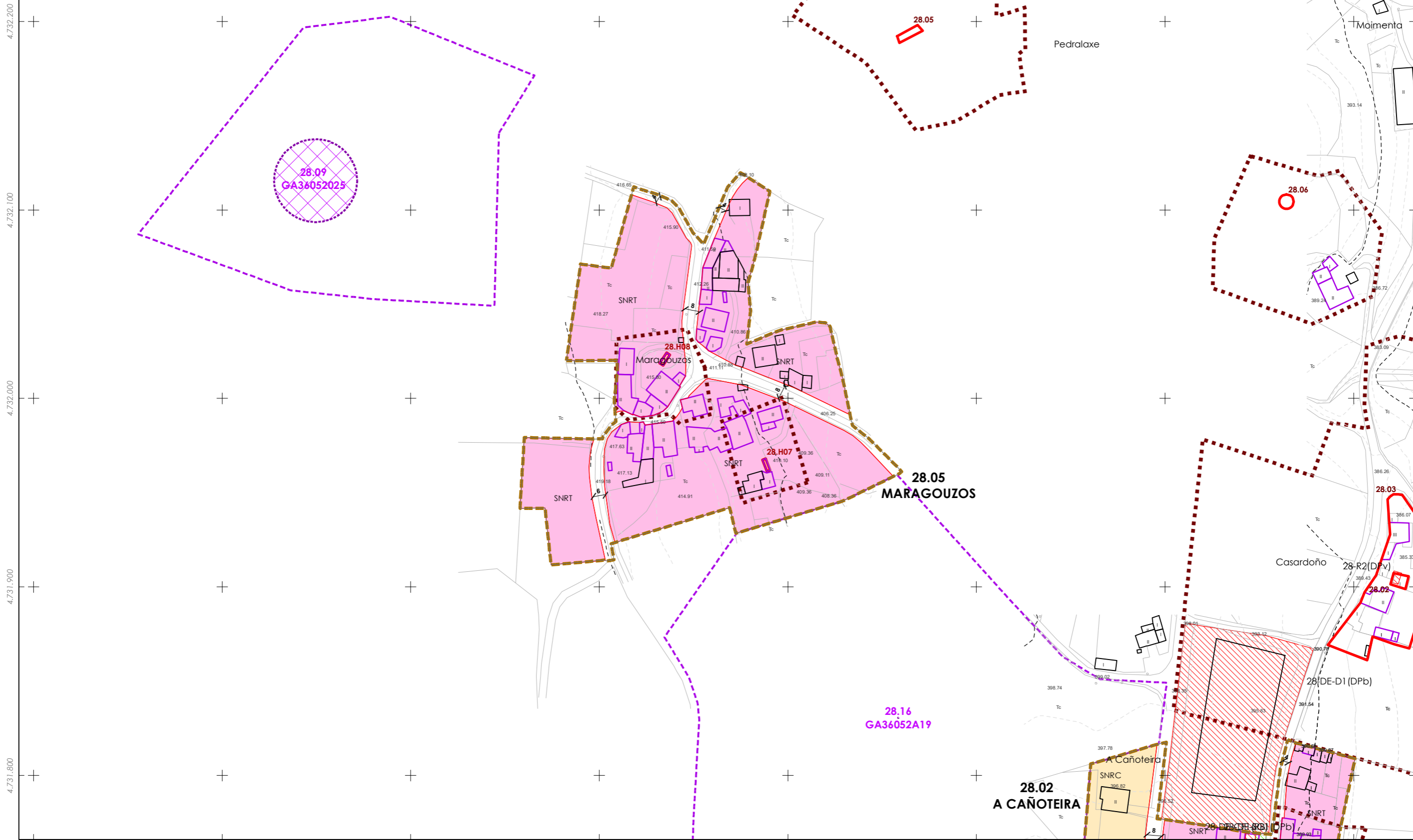
V. PLANOS DE ORDENACIÓN

**V.10 ORDENACIÓN NÚCLEOS RURAIS**

0 25 50 100 Metros



<p><b>CLASIFICACIÓN DO SOLO</b></p> <p><b>SOLO URBANO</b></p> <ul style="list-style-type: none"> <li>S.U. (Solo Urbano Residencial)</li> <li>API- (Área de Planeamento Incorporado)</li> </ul> <p><b>SOLO URBANIZABLE</b></p> <ul style="list-style-type: none"> <li>SUD-R (S. Urbanizable Delimitado Residencial)</li> <li>SUD-I (S. Urbanizable Delimitado Industrial)</li> <li>Zona de servidume de protección de cauces</li> </ul>	<p><b>SOLO DE NÚCLEO RURAL</b></p> <ul style="list-style-type: none"> <li>Delimitación de núcleo rural</li> <li>Solo de Núcleo Rural Común</li> <li>Solo de Núcleo Rural Tradicional</li> <li>Edificacións tradicionais</li> <li>Aliñación de edificación</li> <li>Aliñación de viario</li> <li>Liña de cambio de ordenanza</li> </ul>	<p><b>PATRIMONIO CULTURAL</b></p> <ul style="list-style-type: none"> <li>Patrimonio Cultural</li> <li>Contorno de protección</li> <li>API - Área de Protección Integral</li> <li>CPX - Contorno de protección de Xacemento</li> <li>Camiño de Santiago</li> <li>*** Camiño Real</li> <li>Contorno de protección de vías culturais</li> </ul> <p>00.00 nº de catálogo    GA36021000 código xacemento          00.00 nº de catálogo</p>	<p><b>Equipamentos</b></p> <p><b>Zonas Verdes / Esp. Libres</b></p> <p>código nº-SE (sistema existente)          código nº-SN (sistema novo)          (Pv) - Titularidade privada</p> <p>AJnº Áreas recreativas    Jnº Xardín    MDnº Merendeiro          CFnº Campo de festa    Pnº Parque          CEnº Cemiterio    Dnº DeportivoRnº Religioso          Cnº Campam. xuvenil    Enº Escola    SANº Sanitario-Asistencial          CAnº Camping    MUnº Multiusos    SCnº Sociocultural          Dnº Deportivo    MANº Matadeiro</p> <p><b>Aleccións de estradas</b></p> <p>EST    AUT    DEP    MUN    FFCC    AVE    SNR_TEMP_SLL</p> <p>— Calzada    — Liña de Dominio Público EST    — Liña de afectación AUT    — Dominio Público de Ferrocarrís          - - Liña límite de edif.    - - Liña de Dominio Público AUT    - - Liña de afectación DEP    - - Liña lím. de Edificación FFCC          - - Zona de servidume    - - Liña de afectación EST    - - Zona de Alección de FFCC</p>	<p><b>140/193</b></p> <p><b>GRÁFICO DE FOLLAS GRÁFICO DE HOJAS</b></p> <p><b>AB12</b></p>	<p>Concello de SILLEDA</p> <p><b>ALFONSO BOTANA</b></p> <p>36052_PXOM_202207_AP</p> <p>Xullo 2022    ERS 89 29N          Julio 2022    EPSG: 25829</p> <p>1:2.000</p>	<p><b>CONCELLO DE SILLEDA (PONTEVEDRA)</b></p> <p>AYUNTAMIENTO DE SILLEDA (PONTEVEDRA)</p> <p><b>PLAN XERAL DE ORDENACIÓN MUNICIPAL</b></p> <p>PLAN XERAL DE ORDENACIÓN MUNICIPAL</p> <p><b>Alfonso Botana S.L.</b></p> <p><b>Aprobación Provisional e Definitiva</b></p> <p>Aprobación Provisional y Definitiva</p> <p><b>V. PLANOS DE ORDENACIÓN</b></p> <p>V. PLANOS DE ORDENACIÓN</p> <p><b>V.10 ORDENACIÓN NÚCLEOS RURAIS</b></p> <p>V.10 ORDENACIÓN NÚCLEOS RURAIS</p> <p>0 25 50 100 Metros</p>
--	--	---	---	---	---	--



**CLASIFICACIÓN DO SOLO**

**SOLO URBANO**

- S.U. (Solo Urbano Residencial)
- API- (Área de Planeamento Incorporado)

**SOLO URBANIZABLE**

- SUD-R (S. Urbanizable Delimitado Residencial)
- SUD-I (S. Urbanizable Delimitado Industrial)
- Zona de servidume de protección de cauces

**SOLO DE NÚCLEO RURAL**

- Delimitación de núcleo rural
- Solo de Núcleo Rural Común
- Solo de Núcleo Rural Tradicional
- Edificacions tradicionais
- Aliñación de edificación
- Aliñación de viario
- Liña de cambio de ordenanza

**PATRIMONIO CULTURAL**

- Patrimonio Cultural
- Contorno de protección
- API - Área de Protección Integral
- CPX - Contorno de protección de Xacemento
- Camiño de Santiago
- \*\*\* Camiño Real
- Contorno de protección de vías culturais

**Equipamentos**

- Zonas Verdes / Esp. Libres
- Equipamentos: AJnº, CFnº, CEnº, CAnº, Dnº, Jnº, Pnº, Dnº, Enº, MUñº, MAnº, Xardín, Parque, DeportivoRnº, Relixioso, Escola, SANº, Sanitario-Asistencial, Multiusos, Sociocultural, Matadeiro, Merendeiro
- Dotacións IC (APAR / ESER)

**Aleccións de estradas**

- EST, AUT, DEP, MUN, FFCC, AVE, SNR\_TEMP\_SLL

**141/193**

**GRÁFICO DE FOLLAS GRÁFICO DE HOJAS AD14**

**Concello de SILLED A**

**ALFONSO BOTANA S.L.**

36052\_PXOM\_202207\_AP

Julio 2022 ETRS 89 29N EPSG: 25829

**CONCELLO DE SILLED A (PONTEVEDRA)**

AYUNTAMIENTO DE SILLED A (PONTEVEDRA)

**PLAN XERAL DE ORDENACIÓN MUNICIPAL**

PLAN XERAL DE ORDENACIÓN MUNICIPAL

**Alfonso Botana S.L.**

Aprobación Provisional e Definitiva

**V. PLANOS DE ORDENACIÓN**

V. PLANOS DE ORDENACIÓN

**V.10 ORDENACIÓN NÚCLEOS RURAIS**

0 25 50 100 Metros

Pedralaxe

561.900

562.000

562.100

562.200

562.300

562.400

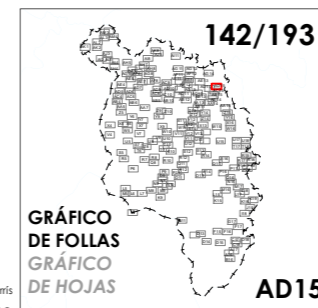
562.500

- CLASIFICACIÓN DO SOLO**
- SOLO URBANO**
- S.U. (Solo Urbano Residencial)
  - API- (Área de Planeamento Incorporado)
- SOLO URBANIZABLE**
- SUD-R (S. Urbanizable Delimitado Residencial)
  - SUD-I (S. Urbanizable Delimitado Industrial)
  - Zona de servidume de protección de cauces

- SOLO DE NÚCLEO RURAL**
- Delimitación de núcleo rural
  - Solo de Núcleo Rural Común
  - Solo de Núcleo Rural Tradicional
  - Edificiacións tradicionais
  - Aliñación de edificación
  - Aliñación de viario
  - Liña de cambio de ordenanza

- PATRIMONIO CULTURAL**
- Patrimonio Cultural
  - Contorno de protección
  - API - Área de Protección Integral
  - CPX - Contorno de protección de Xacemento
  - Camiño de Santiago
  - \*\*\* Camiño Real
  - Contorno de protección de vías culturais
- 00.00 nº de catálogo    GA36021000 código xacemento  
 00.00 nº de catálogo

- Equipamentos
  - Zonas Verdes / Esp. Libres
  - Dotacións IC (APAR / ESER)
- AUnº Áreas recreativas    Jnº Xardín    MDnº Merendeiro  
 CFnº Campo de festa    Pnº Parque  
 CEº Cemiterio    Dnº DeportivoRnº Religioso  
 Cnº Campam. xuvenil    Enº Escola    SANº Sanitario-Asistencial  
 CAº Camping    MUº Multiusos    SCº Sociocultural  
 Dnº Deportivo    MAº Matadeiro
- Aleccións de estradas: EST AUT DEP MUN FFCC AVE  
 SNR\_TEMP\_SLL
- Calzada
  - Liña de Dominio Público EST
  - Liña de Dominio Público AUT
  - Liña de afección AUT
  - Liña de afección DEP
  - Liña de afección FFCC
  - Liña lím. de Edificación FFCC
  - Zona de servidume
  - Liña de afección EST
  - Dominio Público de Ferrocarrís
  - Liña lím. de Edificación FFCC
  - Zona de Alección de FFCC



142/193

GRÁFICO DE FOLLAS DE HOJAS AD15

Concello de SILLEDA

ALFONSO BOTANA

36052\_PXOM\_202207\_AP

Julio 2022    ETRS 89 29N  
 Julio 2022    EPSG: 25829

CONCELLO DE SILLEDA (PONTEVEDRA)

AYUNTAMIENTO DE SILLEDA (PONTEVEDRA)

PLAN XERAL DE ORDENACIÓN MUNICIPAL

PLAN XERAL DE ORDENACIÓN MUNICIPAL

Alfonso Botana S.L.

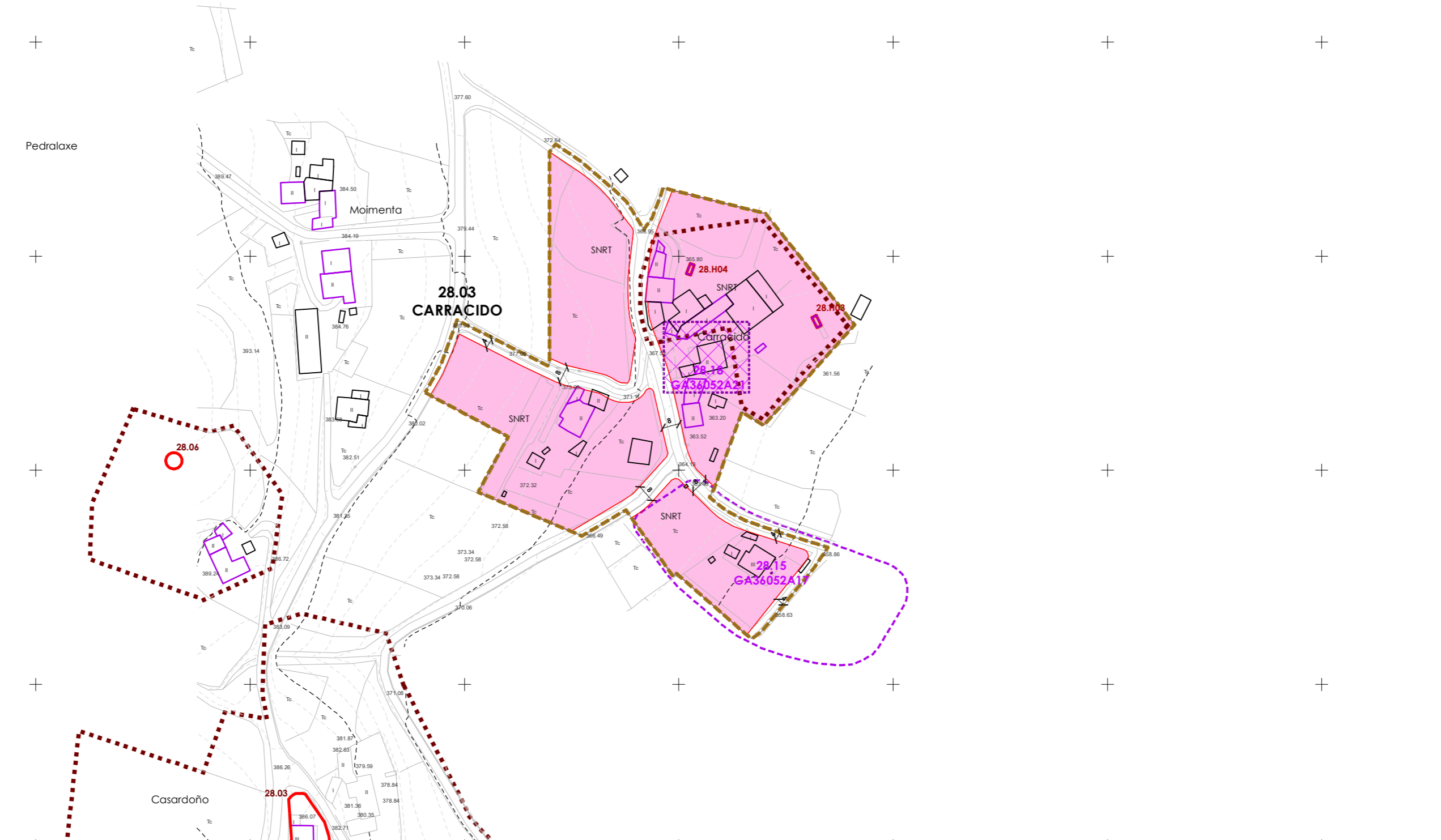
Aprobación Provisional e Definitiva

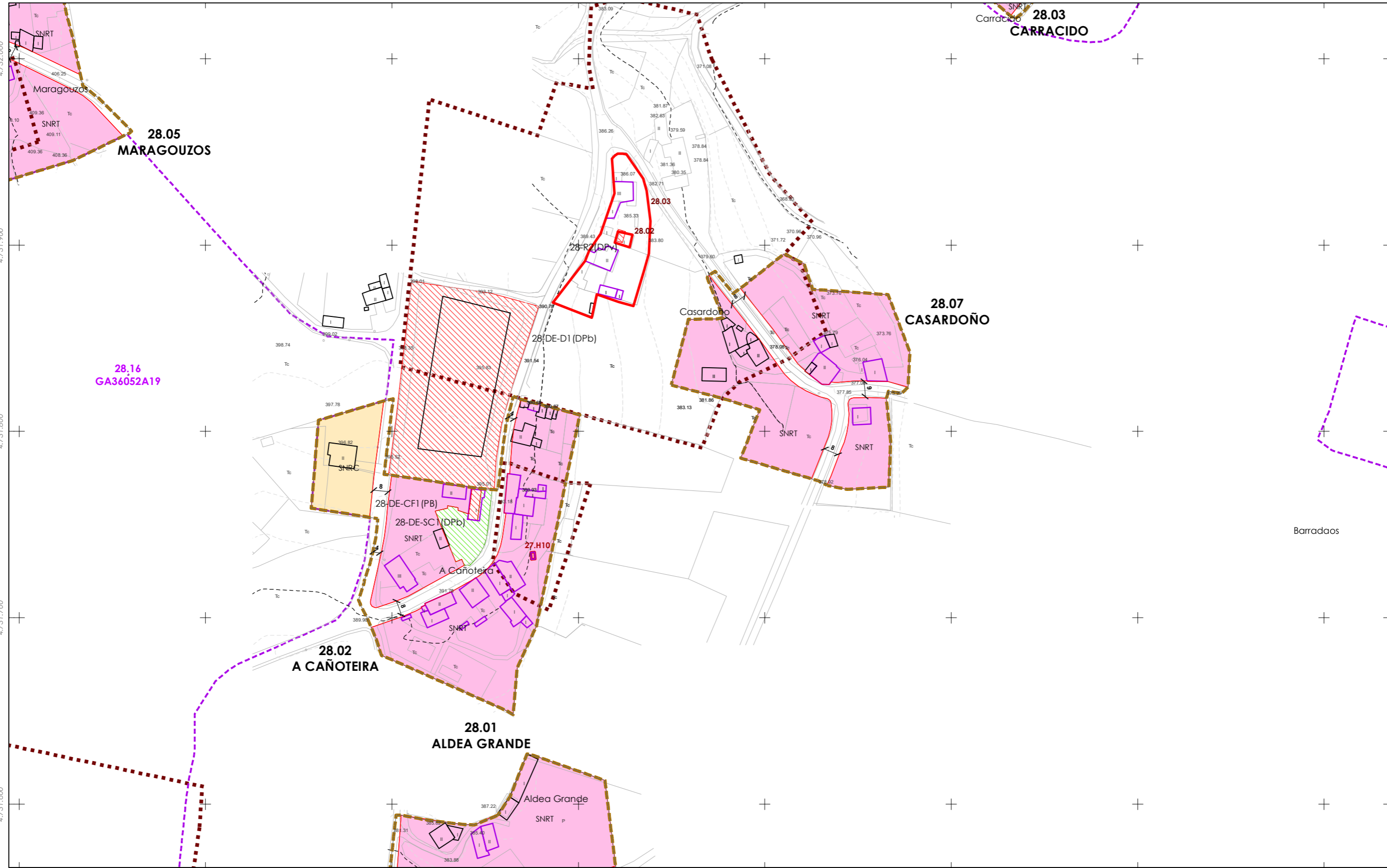
V. PLANOS DE ORDENACIÓN

V. PLANOS DE ORDENACIÓN

V.10 ORDENACIÓN NÚCLEOS RURAIS

0 25 50 100 Metros





**CLASIFICACIÓN DO SOLO**

**SOLO URBANO**

- S.U. (Solo Urbano Residencial)
- API- (Área de Planeamento Incorporado)

**SOLO URBANIZABLE**

- SUD-R (S. Urbanizable Delimitado Residencial)
- SUD-I (S. Urbanizable Delimitado Industrial)
- Zona de servidume de protección de cauces

**SOLO DE NÚCLEO RURAL**

- Delimitación de núcleo rural
- Solo de Núcleo Rural Común
- Solo de Núcleo Rural Tradicional
- Edificacions tradicionais
- Aliñación de edificación
- Aliñación de viario
- Liña de cambio de ordenanza

**PATRIMONIO CULTURAL**

- Patrimonio Cultural
- Contorno de protección
- API - Área de Protección Integral
- CPX - Contorno de protección de Xacemento
- Camiño de Santiago
- Camiño Real
- Contorno de protección de vías culturais

**Equipamentos**

- Zonas Verdes / Esp. Libres
- Equipamentos
- Dotacións IC (APAR / ESER)

**Aliñacións de estradas**

- EST
- AUT
- DEP
- MUN
- FFCC
- AVE
- SNR\_TEMP\_SLL

**Liñas de servidume**

- Liña de Dominio Público EST
- Liña de Dominio Público AUT
- Liña de afección AUT
- Liña de afección DEP
- Liña de afección EST
- Liña de afección FFCC
- Zona de servidume
- Zona de Afección de FFCC

**143/193**

**GRÁFICO DE FOLLAS DE HOJAS**

**AC15**

**Concello de SILLED**

**ALFONSO BOTANA**

36052\_PXOM\_202207\_AP

Julio 2022

ETRS 89 29N  
EPSG: 25829

1:2.000

**CONCELLO DE SILLED (PONTEVEDRA)**

AYUNTAMIENTO DE SILLED (PONTEVEDRA)

**PLAN XERAL DE ORDENACIÓN MUNICIPAL**

PLAN XERAL DE ORDENACIÓN MUNICIPAL

**Alfonso Botana S.L.**

Aprobación Provisional e Definitiva

**V. PLANOS DE ORDENACIÓN**

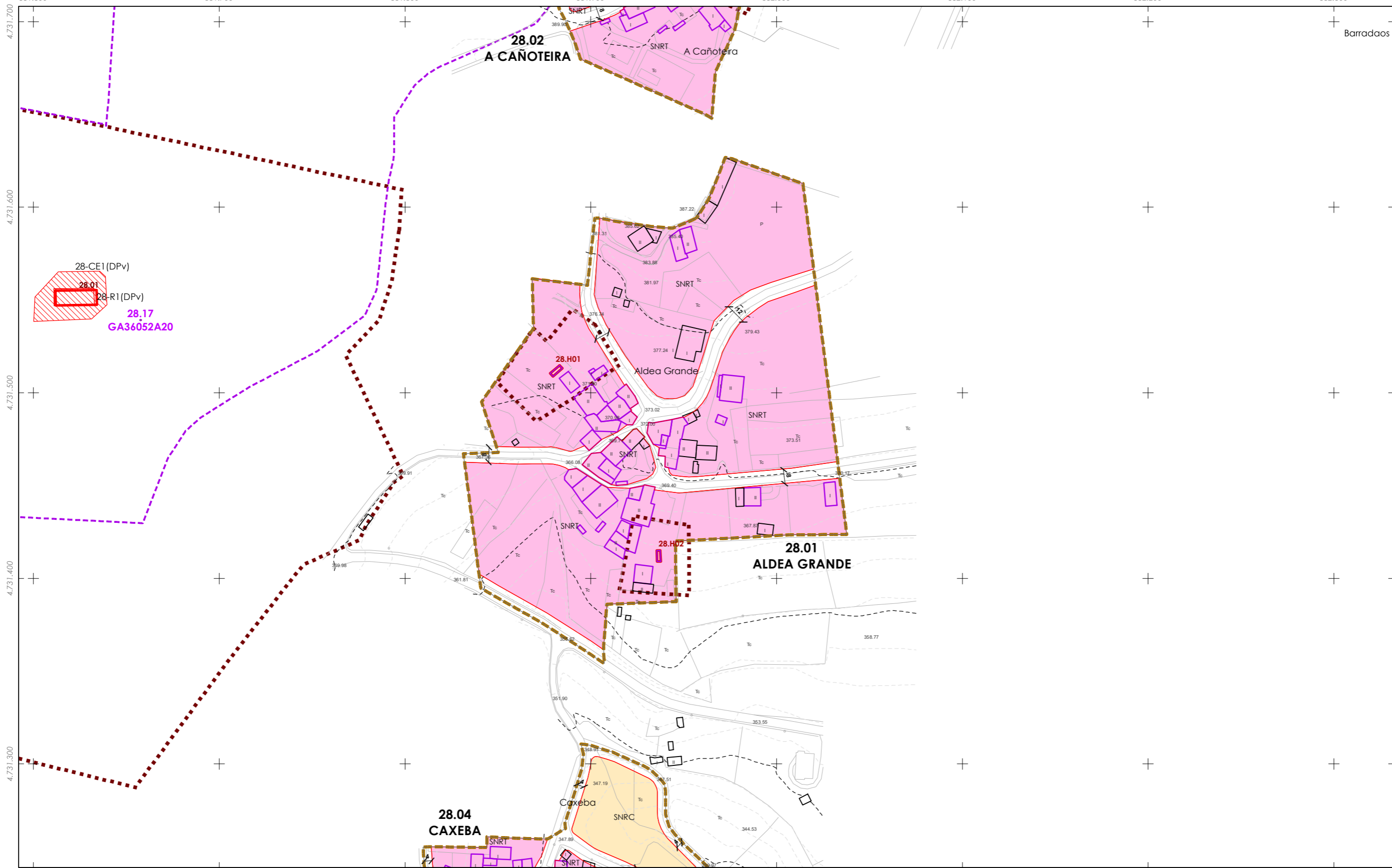
V. PLANOS DE ORDENACIÓN

**V.10 ORDENACIÓN NÚCLEOS RURAIS**

V.10 ORDENACIÓN NÚCLEOS RURAIS

0 25 50 100 Metros

00.00 nº de catálogo GA36021000 código xacemento  
 00.00 nº de catálogo

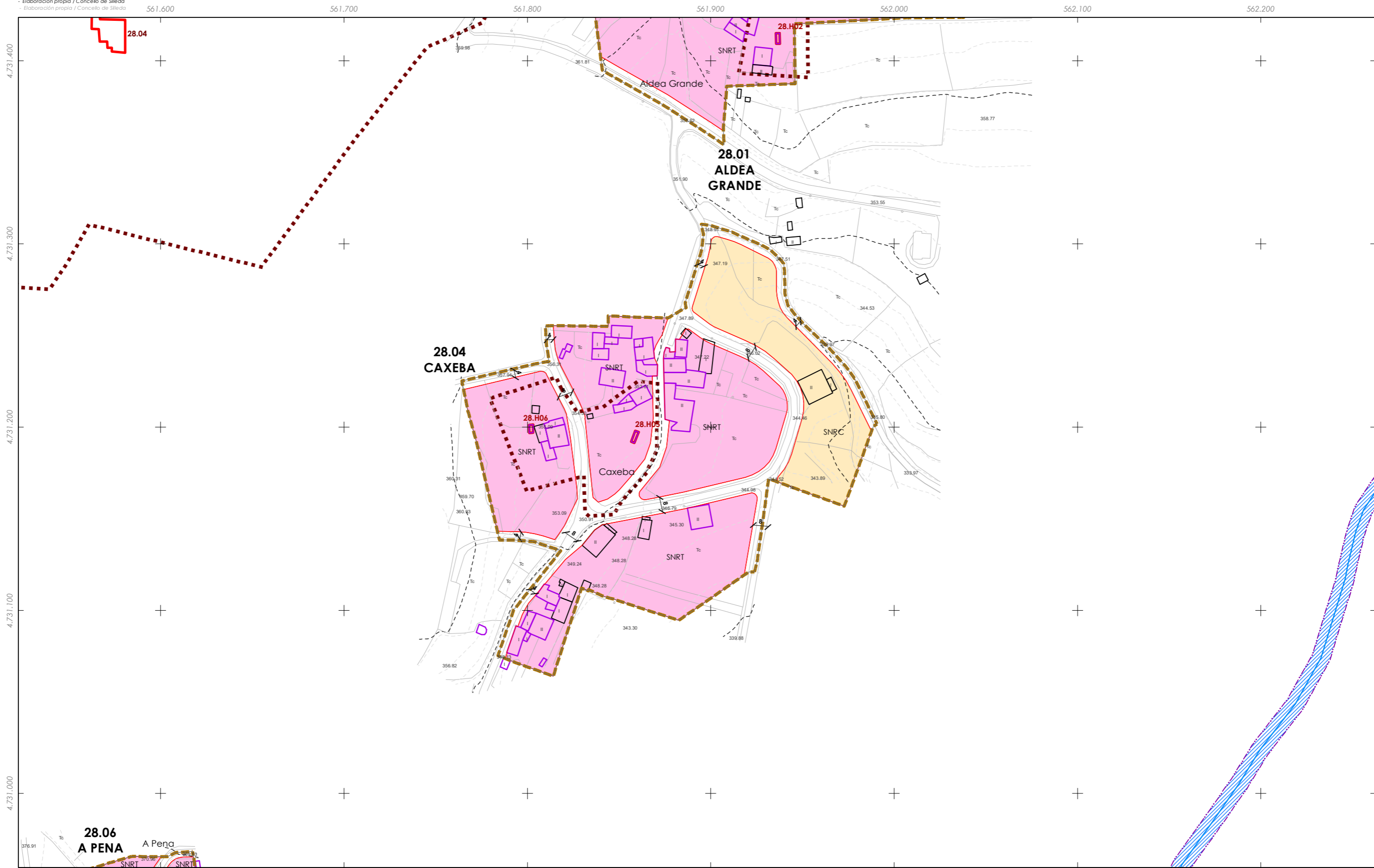


Barradaos

28-CE1 (DPv)  
 28.01  
 28-R1 (DPv)  
 28.17  
 GA36052A20

<p><b>CLASIFICACIÓN DO SOLO</b></p> <p><b>SOLO URBANO</b></p> <ul style="list-style-type: none"> <li>S.U. (Solo Urbano Residencial)</li> <li>API- (Área de Planeamento Incorporado)</li> </ul> <p><b>SOLO URBANIZABLE</b></p> <ul style="list-style-type: none"> <li>SUD-R (S. Urbanizable Delimitado Residencial)</li> <li>SUD-I (S. Urbanizable Delimitado Industrial)</li> <li>Zona de servidume de protección de cauces</li> </ul>	<p><b>SOLO DE NÚCLEO RURAL</b></p> <ul style="list-style-type: none"> <li>Delimitación de núcleo rural</li> <li>Solo de Núcleo Rural Común</li> <li>Solo de Núcleo Rural Tradicional</li> <li>Edificacions tradicionais</li> <li>Aliñación de edificación</li> <li>Aliñación de viario</li> <li>Liña de cambio de ordenanza</li> </ul>	<p><b>PATRIMONIO CULTURAL</b></p> <ul style="list-style-type: none"> <li>Patrimonio Cultural</li> <li>Contorno de protección</li> <li>API - Área de Protección Integral</li> <li>CPX - Contorno de protección de Xacemento</li> <li>Camiño de Santiago</li> <li>*** Camiño Real</li> <li>Contorno de protección de vías culturais</li> </ul> <p>00.00 nº de catálogo    GA36021000 código xacemento          00.00 nº de catálogo</p>	<p><b>Equipamentos</b></p> <p><b>Zonas Verdes / Esp. Libres</b></p> <p>código nº-SE (sistema existente)          código nº-SN (sistema novo)          (Pv) - Titularidade privada</p> <p>AJnº Áreas recreativas    Jnº Xardín    MDnº Merendeiro          CFnº Campo de festa    Pnº Parque          CEº Cemiterio    Dnº DeportivoRnº Religioso          Cnº Campam. xuvenil    Enº Escola    SANº Sanitario-Asistencial          CAº Camping    MUnº Mullidosos    SCnº Sociocultural          Dnº Deportivo    MANº Matadeiro</p> <p><b>Aleccións de estradas</b></p> <p>EST    AUT    DEP    MUN    FFCC    AVE    SNR_TEMP_SLL</p> <p>— Calzada    — Liña de Dominio Público EST    — Liña de afectación AUT    — Dominio Público de Ferrocarrís          — Liña límite de edif.    — Liña de Dominio Público AUT    — Liña de afectación DEP    — Liña lím. de Edificación FFCC          — Zona de servidume    — Liña de afectación EST    — Zona de Alección de FFCC</p>	<p><b>Dotacións IC (APAR / ESER)</b></p>	<p><b>144/193</b></p> <p><b>GRÁFICO DE FOLLAS GRÁFICO DE HOJAS</b></p> <p><b>AB15</b></p>	<p>Concello de SILLEDA</p> <p><b>ALFONSO BOTANA</b></p> <p>36052_PXOM_202207_AP</p> <p>Xullo 2022    ETRS 89 29N          Julio 2022    EPSG: 25829</p> <p>1:2.000</p>	<p><b>CONCELLO DE SILLEDA (PONTEVEDRA)</b></p> <p>AYUNTAMIENTO DE SILLEDA (PONTEVEDRA)</p> <p><b>PLAN XERAL DE ORDENACIÓN MUNICIPAL</b></p> <p>PLAN XERAL DE ORDENACIÓN MUNICIPAL</p> <p><b>Alfonso Botana S.L.</b></p> <p><b>Aprobación Provisional e Definitiva</b></p> <p><b>V. PLANOS DE ORDENACIÓN</b></p> <p>V. PLANOS DE ORDENACIÓN</p> <p><b>V.10 ORDENACIÓN NÚCLEOS RURAIS</b></p>
--	--	---	--	--	---	--	---





**CLASIFICACIÓN DO SOLO**

**SOLO URBANO**

- S.U. (Solo Urbano Residencial)
- API- (Área de Planeamento Incorporado)

**SOLO URBANIZABLE**

- SUD-R (S. Urbanizable Delimitado Residencial)
- SUD-I (S. Urbanizable Delimitado Industrial)
- Zona de servidume de protección de cauces

**SOLO DE NÚCLEO RURAL**

- Delimitación de núcleo rural
- Solo de Núcleo Rural Común
- Solo de Núcleo Rural Tradicional
- Edificiacións tradicionais
- Aliñación de edificación
- Aliñación de viario
- Liña de cambio de ordenanza

**PATRIMONIO CULTURAL**

- Patrimonio Cultural
- Contorno de protección
- API - Área de Protección Integral
- CPX - Contorno de protección de Xacemento
- Camiño de Santiago
- \*\*\* Camiño Real
- Contorno de protección de vías culturais

**Equipamentos**

- Zonas Verdes / Esp. Libres
- Dotacións IC (APAR / ESER)

**Aleccións de estradas**

- EST (Autopista)
- AUT (Autovía)
- DEP (Carretera)
- MUN (Municipal)
- FFCC (Ferrocarril)
- AVE (Alta Velocidade)
- SNR\_TEMP\_SLL (Solo de Núcleo Rural Temporal)

**GRÁFICO DE FOLLAS DE HOJAS**

145/193

AB14

Concello de SILLEDA

ALFONSO BOTANA

36052\_PXOM\_202207\_AP

Julio 2022

ETRS 89 29N

EPSG: 25829

1:2.000

**CONCELLO DE SILLEDA (PONTEVEDRA)**

AYUNTAMIENTO DE SILLEDA (PONTEVEDRA)

**PLAN XERAL DE ORDENACIÓN MUNICIPAL**

PLAN XERAL DE ORDENACIÓN MUNICIPAL

**Alfonso Botana S.L.**

Aprobación Provisional e Definitiva

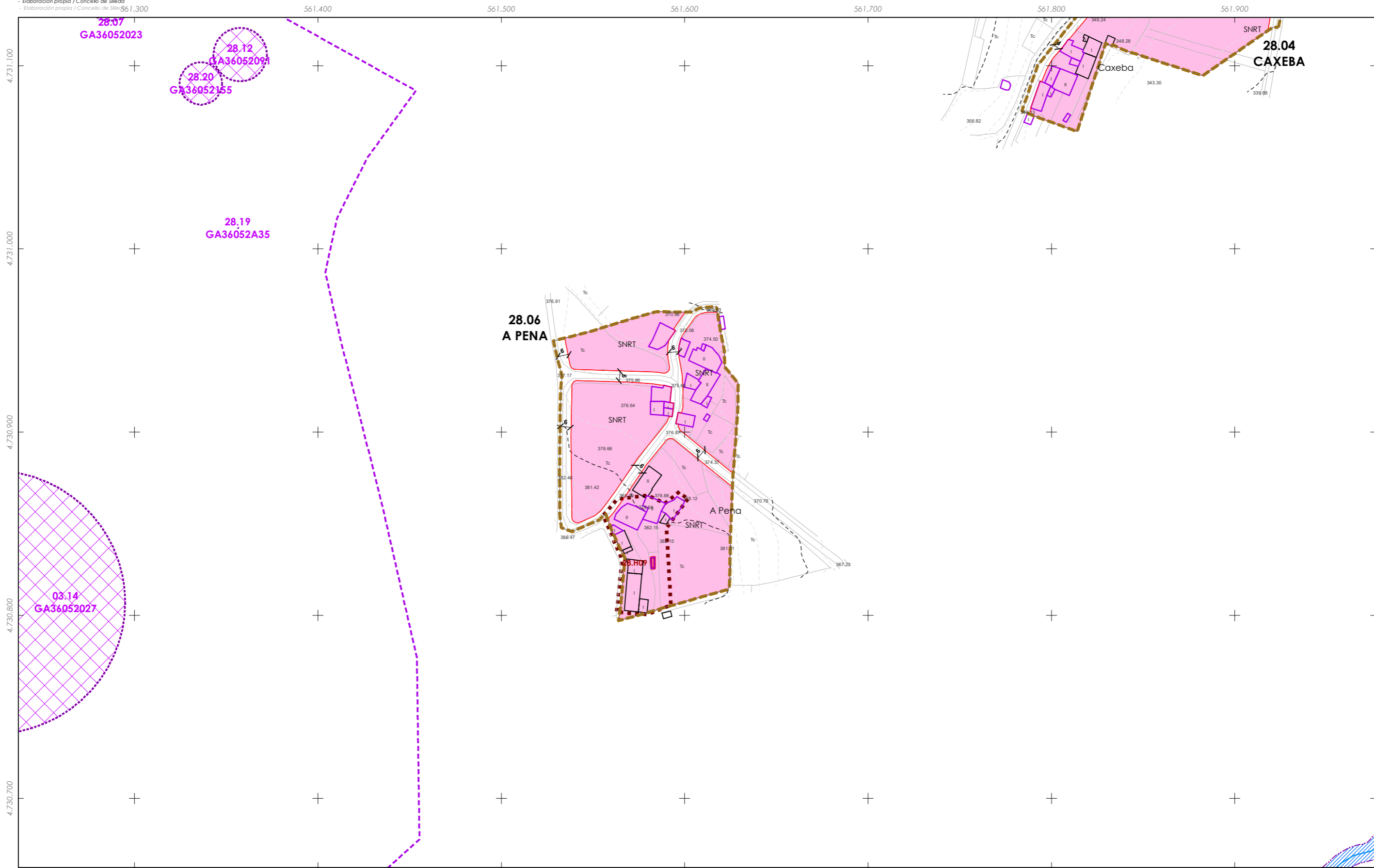
**V. PLANOS DE ORDENACIÓN**

V. PLANOS DE ORDENACIÓN

**V.10 ORDENACIÓN NÚCLEOS RURAIS**

0 25 50 100 Metros

00.00 nº de catálogo GA36021000 código xacemento 00.00 nº de catálogo

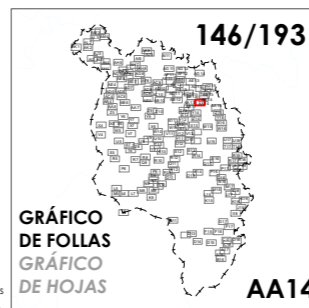


- CLASIFICACIÓN DO SOLO**
- SOLO URBANO**
- S.U. (Solo Urbano Residencial)
  - API- (Área de Planeamento Incorporado)
- SOLO URBANIZABLE**
- SUD-R (S. Urbanizable Delimitado Residencial)
  - SUD-I (S. Urbanizable Delimitado Industrial)
  - Zona de servidume de protección de cauces

- SOLO DE NÚCLEO RURAL**
- Delimitación de núcleo rural
  - Solo de Núcleo Rural Común
  - Solo de Núcleo Rural Tradicional
  - Edificiacións tradicionais
  - Aliñación de edificación
  - Aliñación de viario
  - Liña de cambio de ordenanza

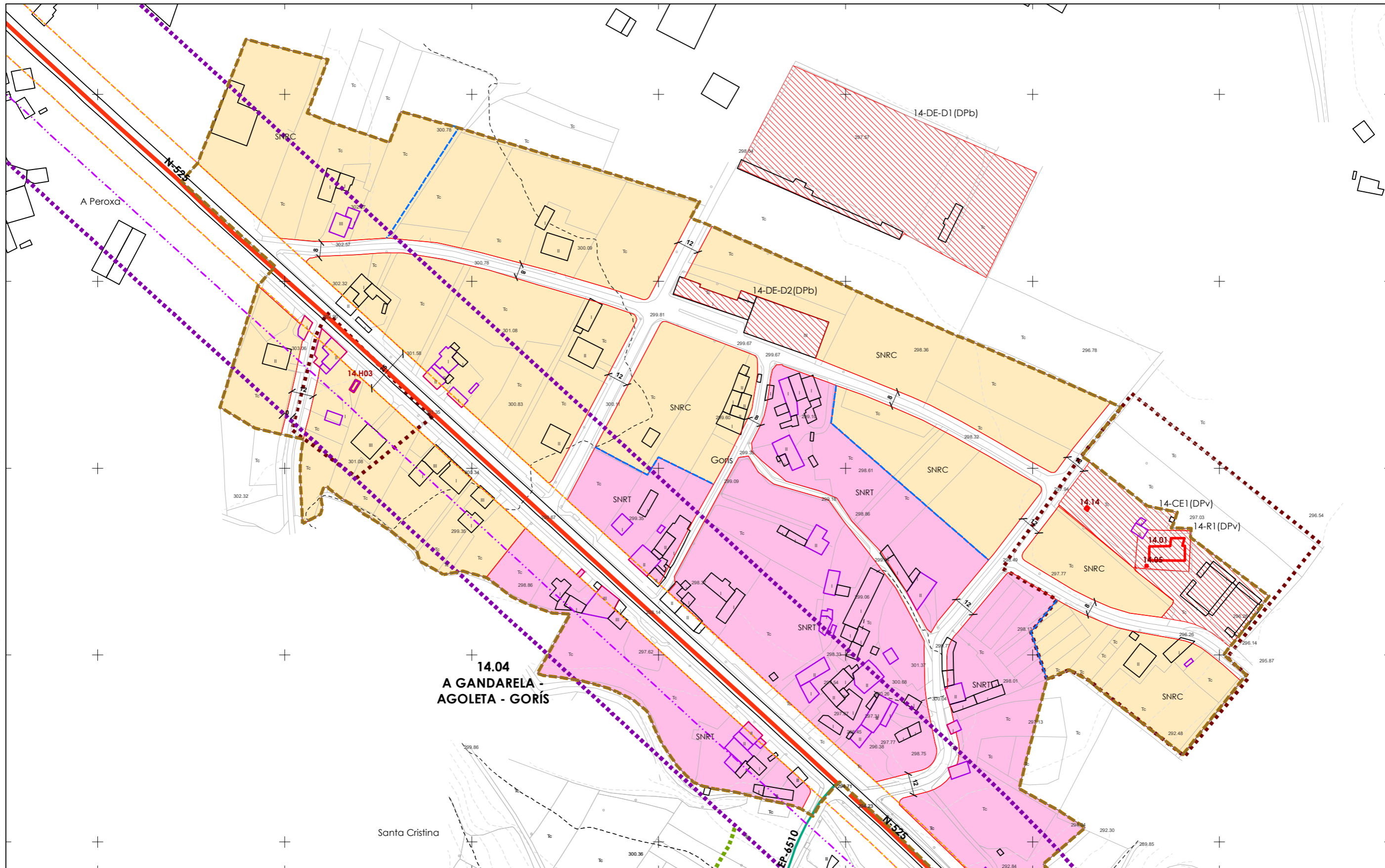
- PATRIMONIO CULTURAL**
- Patrimonio Cultural
  - Contorno de protección
  - API - Área de Protección Integral
  - CPX - Contorno de protección de Xacemento
  - Camiño de Santiago
  - \*\*\* Camiño Real
  - Contorno de protección de vías culturais
- 00.00 nº de catálogo    GA36021000 código xacemento  
 00.00 nº de catálogo

- Equipamentos
  - Zonas Verdes / Esp. Libres
  - Dotacións IC (APAR / ESER)
- AJnº Áreas recreativas    Jnº Xardín    MDnº Merendeiro  
 CFnº Campo de festa    Pnº Parque  
 CEnº Cemiterio    Dnº DeportivoRnº Religioso  
 CAnº Campam. xuvenil    Enº Escola    SANº Sanitario-Asistencial  
 CAriº Camping    MUnº Mullidos    SCnº Sociocultural  
 Dnº Deportivo    MANº Matadeiro
- Aliñacións de estradas: EST (roxo), AUT (azul), DEP (verde), MUN (naranxa), FFCC (laranja), AVE (amarelo), SNR\_TEMP\_SLL (branco)  
 Calzada (negro), Liña de Dominio Público EST (roxo), Liña de Dominio Público AUT (azul), Liña de afectación AUT (verde), Liña de afectación DEP (naranxa), Liña de afectación FFCC (laranja), Zona de servidume (roxo), Liña de afectación EST (roxo)



Concello de SILLEDA ALFONSO BOTANA 36052_PXOM_202207_AP Julio 2022    ETRS 89 29N Julio 2022    EPSG: 25829	CONCELLO DE SILLEDA (PONTEVEDRA) AYUNTAMIENTO DE SILLEDA (PONTEVEDRA) PLAN XERAL DE ORDENACIÓN MUNICIPAL PLAN XERAL DE ORDENACIÓN MUNICIPAL
	Alfonso Botana S.L. Aprobación Provisional e Definitiva V. PLANOS DE ORDENACIÓN V. PLANOS DE ORDENACIÓN V.10 ORDENACIÓN NÚCLEOS RURAIS

1:2.000    0 25 50 100 Metros

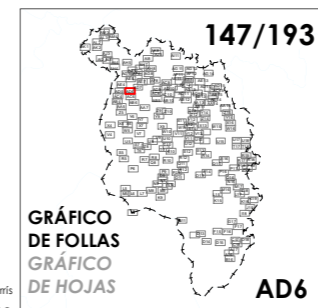


- CLASIFICACIÓN DO SOLO**
- SOLO URBANO**
- S.U. (Solo Urbano Residencial)
  - API- (Área de Planeamento Incorporado)
- SOLO URBANIZABLE**
- SUD-R (S. Urbanizable Delimitado Residencial)
  - SUD-I (S. Urbanizable Delimitado Industrial)
  - Zona de servidume de protección de cauces

- SOLO DE NÚCLEO RURAL**
- Delimitación de núcleo rural
  - Solo de Núcleo Rural Común
  - Solo de Núcleo Rural Tradicional
  - Edificacións tradicionais
  - Aliñación de edificación
  - Aliñación de viario
  - Liña de cambio de ordenanza

- PATRIMONIO CULTURAL**
- Patrimonio Cultural
  - Contorno de protección
  - API - Área de Protección Integral
  - CPX - Contorno de protección de Xacemento
  - Camiño de Santiago
  - \*\*\* Camiño Real
  - Contorno de protección de vías culturais
- 00.00 nº de catálogo    GA36021000 código xacemento  
 00.00 nº de catálogo

- Equipamentos
  - Zonas Verdes / Esp. Libres
  - Dotacións IC (APAR / ESER)
- AJnº Áreas recreativas    Jnº Xardín    MDnº Merendeiro  
 CFnº Campo de festa    Pnº Parque  
 CEnº Cemiterio    Dnº DeportivoRnº Religioso  
 Cnº Campam. xuvenil    Enº Escola    SANº Sanitario-Asistencial  
 CAriº Camping    MUlnº Mullidosos    SCnº Sociocultural  
 Dnº Deportivo    MAº Matadeiro
- Aleccións de estradas: EST AUT DEP MUN FFCC A/E  
 SNR\_TEMP\_SLL
- Calzada
  - Liña de Dominio Público EST
  - Liña de Dominio Público AUT
  - Liña de Alección AUT
  - Liña de Alección DEP
  - Liña de Alección FFCC
  - Liña de Alección de Ferrocarril
  - Liña Lím. de Edificación FFCC
  - Zona de servidume
  - Liña de Alección EST
  - Zona de Alección de FFCC



Concello de SILLEDA

**ALFONSO BOTANA**

36052\_PXOM\_202207\_AP

Julio 2022    ETRS 89 29N    EPSG: 25829

**CONCELLO DE SILLEDA (PONTEVEDRA)**  
 AYUNTAMIENTO DE SILLEDA (PONTEVEDRA)

**PLAN XERAL DE ORDENACIÓN MUNICIPAL**  
 PLAN XERAL DE ORDENACIÓN MUNICIPAL

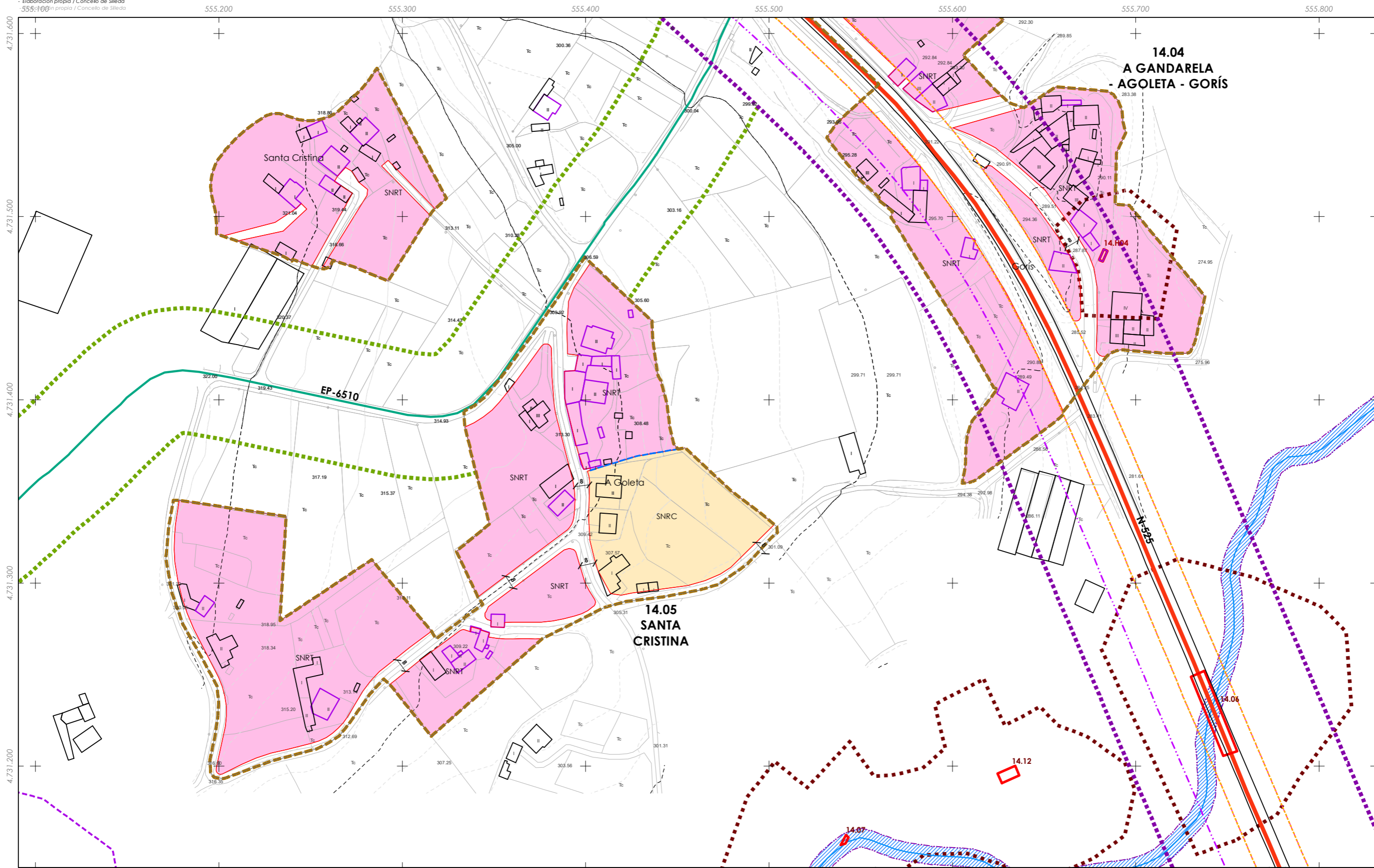
**Alfonso Botana S.L.**  
 Aprobación Provisional e Definitiva

**V. PLANOS DE ORDENACIÓN**  
 V. PLANOS DE ORDENACIÓN

**V.10 ORDENACIÓN NÚCLEOS RURAIS**

1:2.000

0 25 50 100 Metros



**14.04**  
**A GANDARELA**  
**- AGOLETA - GORÍS**

**14.05**  
**SANTA**  
**CRISTINA**

- CLASIFICACIÓN DO SOLO**
- SOLO URBANO**
- S.U. (Solo Urbano Residencial)
  - API- (Área de Planeamento Incorporado)
- SOLO URBANIZABLE**
- SUD-R (S. Urbanizable Delimitado Residencial)
  - SUD-I (S. Urbanizable Delimitado Industrial)
  - Zona de servidume de protección de cauces

- SOLO DE NÚCLEO RURAL**
- Delimitación de núcleo rural
  - Solo de Núcleo Rural Común
  - Solo de Núcleo Rural Tradicional
  - Edificacións tradicionais
  - Aliñación de edificación
  - Aliñación de viario
  - Liña de cambio de ordenanza

- PATRIMONIO CULTURAL**
- Patrimonio Cultural
  - Contorno de protección
  - API - Área de Protección Integral
  - CPX - Contorno de protección de Xacemento
  - Camiño de Santiago
  - \*\*\* Camiño Real
  - Contorno de protección de vías culturais

- Equipamentos
- Zonas Verdes / Esp. Libres
- Dotacións IC (APAR / ESER)
- Alcacións de estradas: EST, AUT, DEP, MUN, FFCC, A/E, SNR\_TEMP\_SLL
- Liña de Dominio Público EST, Liña de Dominio Público AUT, Liña de afección AUT, Liña de afección DEP, Liña de afección EST
- Liña límite de edif., Liña de Dominio Público AUT, Liña de Edificación FFCC, Zona de servidume, Zona de Alcación de FFCC



Concello de SILLEDA

**ALFONSO BOTANA**

36052\_PXOM\_202207\_AP

Julio 2022 ETRS 89 29N  
 Julio 2022 EPSG: 25829

1:2.000

**CONCELLO DE SILLEDA (PONTEVEDRA)**

AYUNTAMIENTO DE SILLEDA (PONTEVEDRA)

**PLAN XERAL DE ORDENACIÓN MUNICIPAL**

PLAN XERAL DE ORDENACIÓN MUNICIPAL

**Alfonso Botana S.L.**

Aprobación Provisional e Definitiva

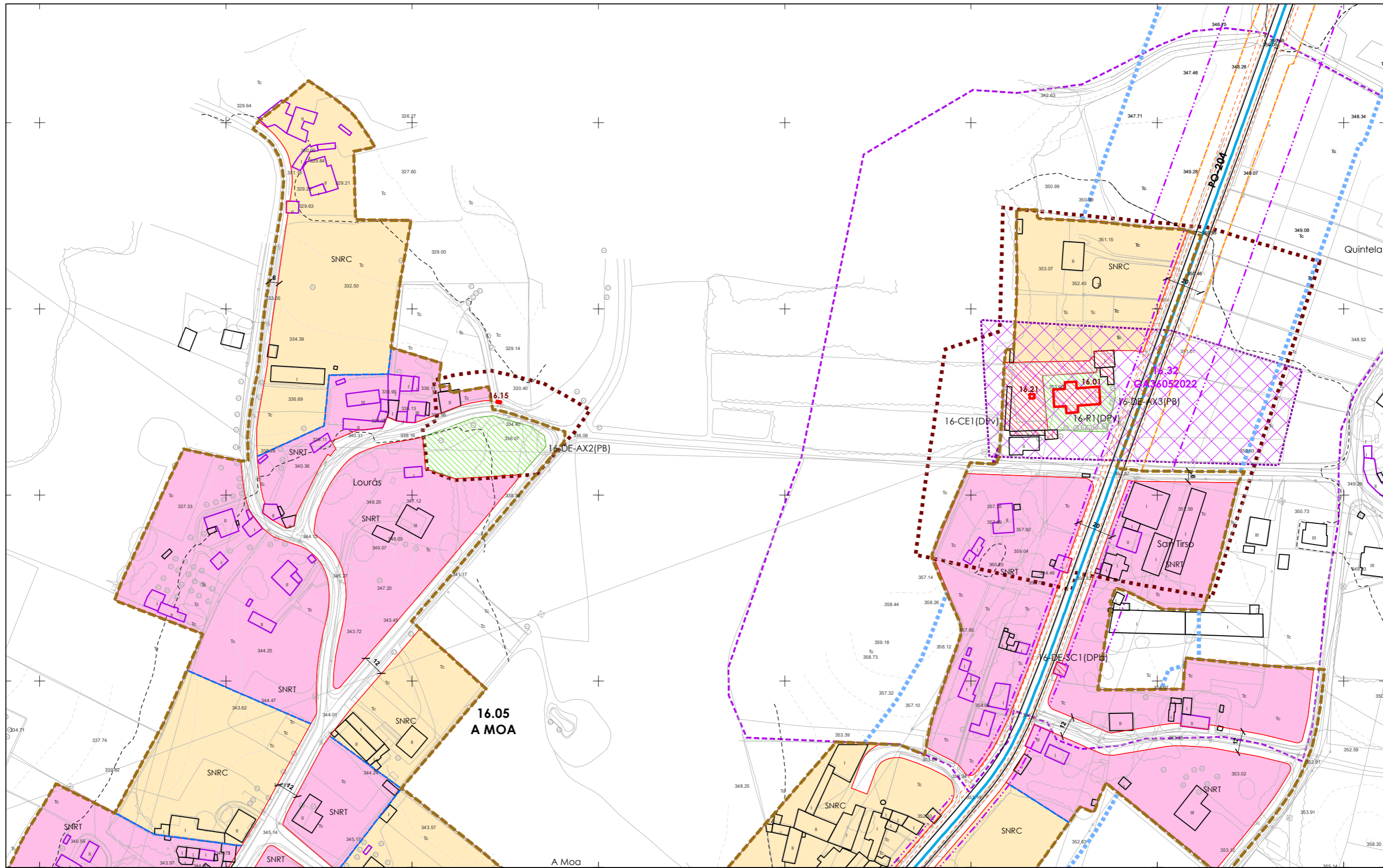
**V. PLANOS DE ORDENACIÓN**

V. PLANOS DE ORDENACIÓN

**V.10 ORDENACIÓN NÚCLEOS RURAIS**

0 25 50 100 Metros

00.00 nº de catálogo GA36021000 código xacemento  
 00.00 nº de catálogo



**CLASIFICACIÓN DO SOLO**

**SOLO URBANO**

- S.U. (Solo Urbano Residencial)
- API- (Área de Planeamento Incorporado)

**SOLO URBANIZABLE**

- SUD-R (S. Urbanizable Delimitado Residencial)
- SUD-I (S. Urbanizable Delimitado Industrial)
- Zona de servidume de protección de cauces

**SOLO DE NÚCLEO RURAL**

- Delimitación de núcleo rural
- Solo de Núcleo Rural Común
- Solo de Núcleo Rural Tradicional
- Edificaci3ns tradicionais
- Aliñaci3n de edificaci3n
- Aliñaci3n de viario
- Liña de cambio de ordenanza

**PATRIMONIO CULTURAL**

- Patrimonio Cultural
- Contorno de protección
- API - Área de Protección Integral
- CPX - Contorno de protección de Xacemento
- Camiño de Santiago
- \*\*\* Camiño Real
- Contorno de protección de vías culturais

00.00 nº de catálogo GA36021000 código xacemento  
 00.00 nº de catálogo

**Equipamentos**

- Zonas Verdes / Esp. Libres
- Equipamentos
- Dotaci3ns IC (APAR / ESER)

**Alieci3ns de estradas**

- EST
- AUT
- DEP
- MUN
- FFCC
- AVE
- SNR\_TEMP\_SLL

**Alieci3ns de servidume**

- Liña de Dominio Público EST
- Liña de Dominio Público AUT
- Liña de afecci3n AUT
- Liña de afecci3n DEP
- Liña de afecci3n MUN
- Liña de afecci3n FFCC
- Liña de afecci3n AVE
- Liña de afecci3n SNR\_TEMP\_SLL
- Liña de afecci3n DEP
- Liña de afecci3n AUT
- Liña de afecci3n EST
- Zona de servidume
- Zona de Alieci3n de FFCC

**149/193**

**GRÁFICO DE FOLLAS GRÁFICO DE HOJAS**

**AD9**

**Concello de SILLED**

**ALFONSO BOTANA**

36052\_PXOM\_202207\_AP

Julio 2022 ETRS 89 29N  
 Julio 2022 EPSG: 25829

**CONCELLO DE SILLED (PONTEVEDRA)**

AYUNTAMIENTO DE SILLED (PONTEVEDRA)

**PLAN XERAL DE ORDENACI3N MUNICIPAL**

PLAN XERAL DE ORDENACI3N MUNICIPAL

**Alfonso Botana S.L.**

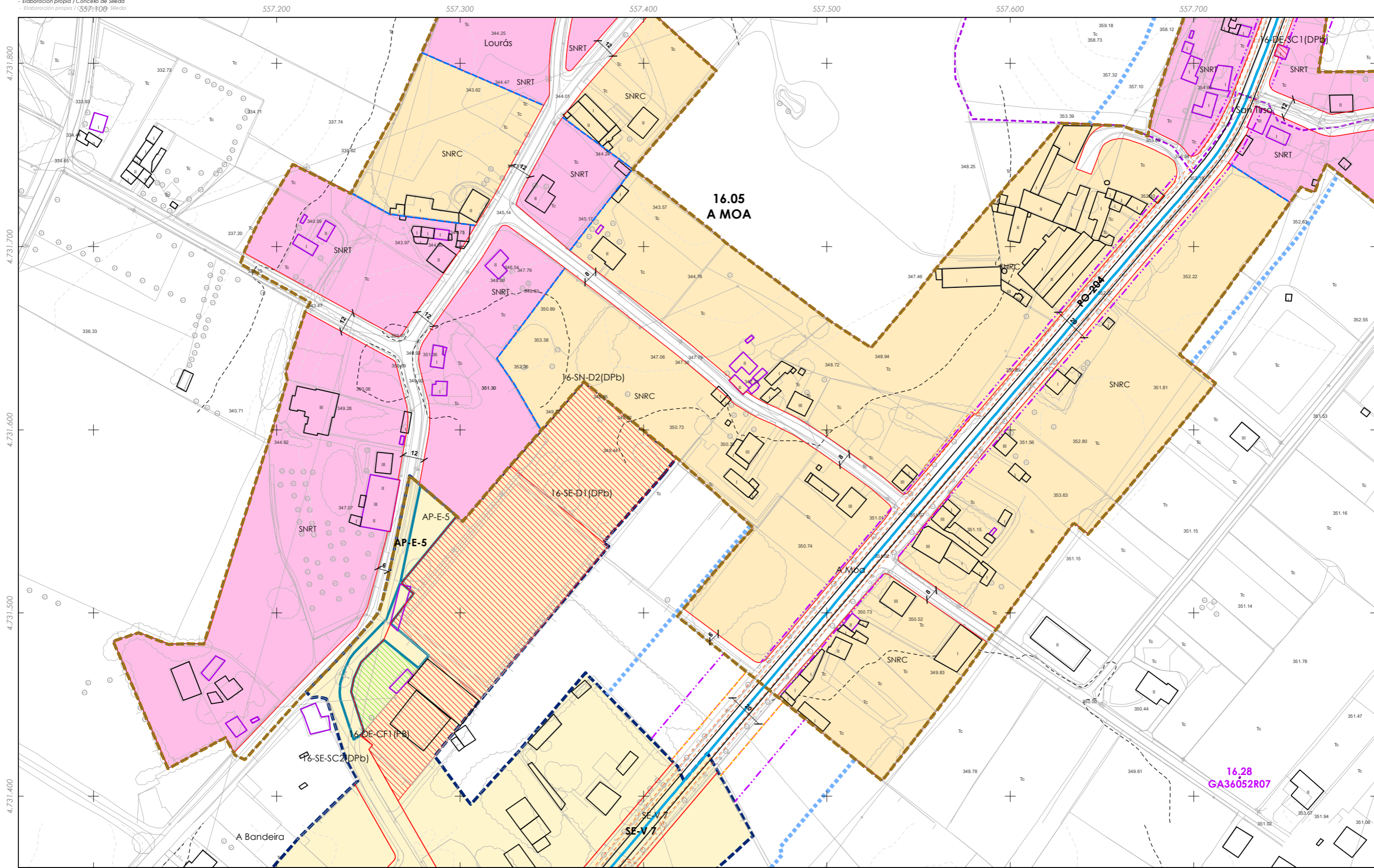
Aprobaci3n Provisional e Definitiva

**V. PLANOS DE ORDENACI3N**

V. PLANOS DE ORDENACI3N

**V.10 ORDENACI3N NÚCLEOS RURAIS**

0 25 50 100 Metros



**CLASIFICACIÓN DO SOLO**

- SOLO URBANO**
- S.U. (Solo Urbano Residencial)
  - API - (Área de Planeamento Incorporado)
- SOLO URBANIZABLE**
- SUD-R (S. Urbanizable Delimitado Residencial)
  - SUD-I (S. Urbanizable Delimitado Industrial)
  - Zona de servidume de protección de cauces

**SOLO DE NÚCLEO RURAL**

- Delimitación de núcleo rural
- Solo de Núcleo Rural Común
- Solo de Núcleo Rural Tradicional
- Edificacions tradicionais
- Aliñación de edificación
- Aliñación de viario
- Liña de cambio de ordenanza

**PATRIMONIO CULTURAL**

- Patrimonio Cultural
- Contorno de protección
- API - Área de Protección Integral
- CPX - Contorno de protección de Xacemento
- Camiño de Santiago
- Camiño Real
- Contorno de protección de vías culturais

**Equipamentos**

- Zonas Verdes / Esp. Libres
- Dotacións IC (APAR / ESER)
- Alcacións de estradas: EST, AUT, DEP, MUN, FFCC, AVE, SNR\_TEMP\_SLL
- Calzada
- Liña de Dominio Público EST
- Liña de Dominio Público AUT
- Zona de servidume
- Liña de afectación AUT
- Liña de afectación DEP
- Liña de afectación EST
- Liña de afectación FFCC
- Zona de Afectación de FFCC

00.00 nº de catálogo GA36021000 código xacemento  
 00.00 nº de catálogo



Concello de SILLEDA

**ALFONSO BOTANA**  
 ARQUITECTURA URBANÍSTICA E INGENIERÍA

36052\_PXOM\_202207\_AP

Xullo 2022 ETRS 89 29N  
 Julio 2022 EPSG: 25829

1:2.000

**CONCELLO DE SILLEDA (PONTEVEDRA)**  
 AYUNTAMIENTO DE SILLEDA (PONTEVEDRA)

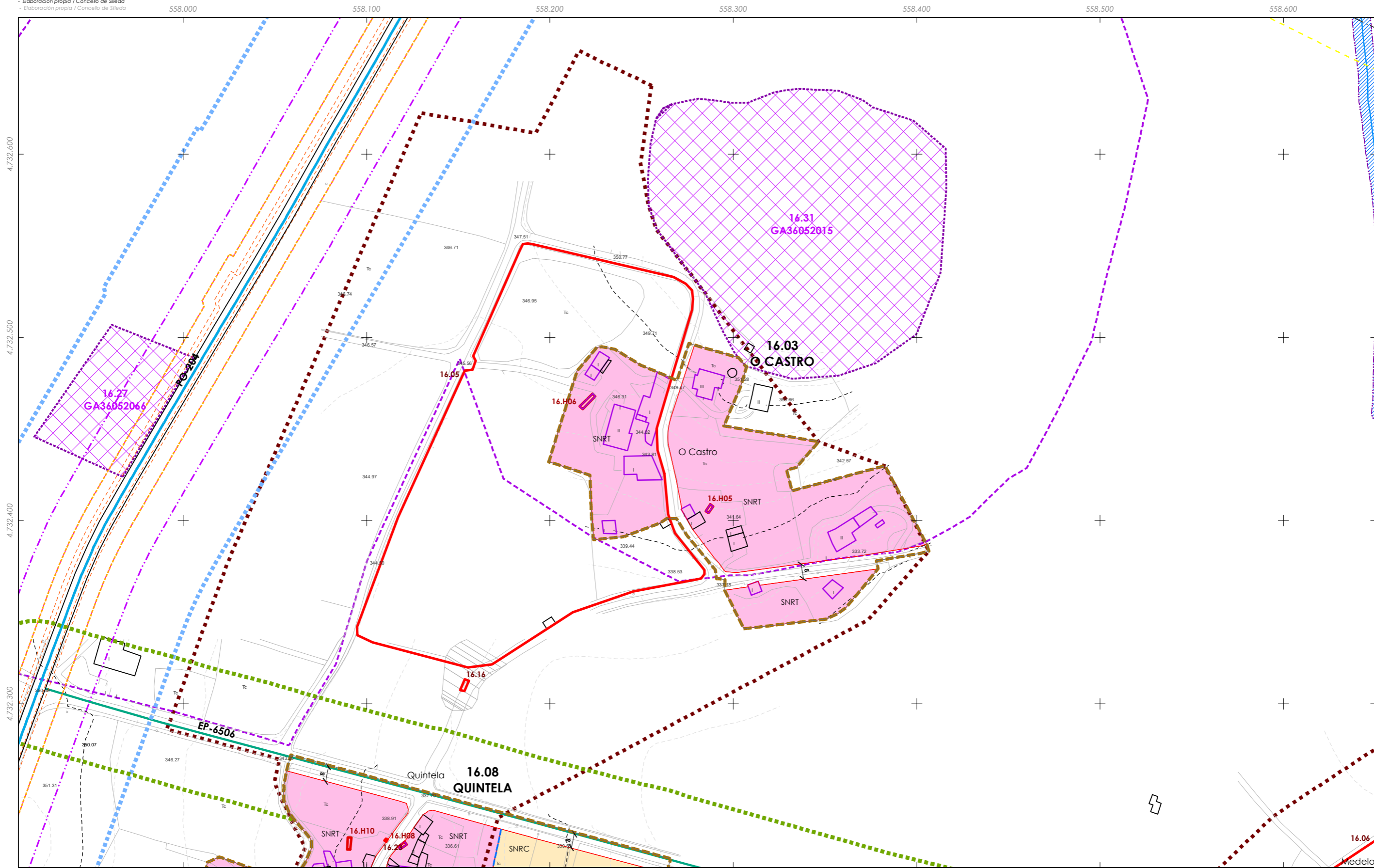
**PLAN XERAL DE ORDENACIÓN MUNICIPAL**  
 PLAN XERAL DE ORDENACIÓN MUNICIPAL

**Alfonso Botana S.L.**  
 Aprobación Provisional e Definitiva

**V. PLANOS DE ORDENACIÓN**  
 V. PLANOS DE ORDENACIÓN

**V.10 ORDENACIÓN NÚCLEOS RURAIS**

0 25 50 100 Metros



**CLASIFICACIÓN DO SOLO**

**SOLO URBANO**

- S.U. (Solo Urbano Residencial)
- API- (Área de Planeamento Incorporado)

**SOLO URBANIZABLE**

- SUD-R (S. Urbanizable Delimitado Residencial)
- SUD-I (S. Urbanizable Delimitado Industrial)
- Zona de servidume de protección de cauces

**SOLO DE NÚCLEO RURAL**

- Delimitación de núcleo rural
- Solo de Núcleo Rural Común
- Solo de Núcleo Rural Tradicional
- Edificacions tradicionais
- Aliñación de edificación
- Aliñación de viario
- Liña de cambio de ordenanza

**PATRIMONIO CULTURAL**

- Patrimonio Cultural
- Contorno de protección
- API - Área de Protección Integral
- CPX - Contorno de protección de Xacemento
- Camiño de Santiago
- Camión Real
- Contorno de protección de vías culturais

**Equipamentos**

- Zonas Verdes / Esp. Libres
- Equipamentos
- Dotacións IC (APAR / ESER)

**Aliñacións de estradas**

- EST (ESTRADA)
- AUT (AUTOSTRADA)
- DEP (DEVIACIÓN)
- MUN (MUNICIPAL)
- FFCC (FERROVIARIAS)
- AVE (ALTA VELOCIDADE)
- SNR\_TEMP\_SLL (SOLAR TEMPORAL SILLAS)

**151/193**

**GRÁFICO DE FOLLAS GRÁFICO DE HOJAS**

**AC9**

**Concello de SILLEDA**

**ALFONSO BOTANA**

36052\_PXOM\_202207\_AP

Julio 2022 ETRS 89 29N EPSG: 25829

1:2.000

**CONCELLO DE SILLEDA (PONTEVEDRA)**

AYUNTAMIENTO DE SILLEDA (PONTEVEDRA)

**PLAN XERAL DE ORDENACIÓN MUNICIPAL**

PLAN XERAL DE ORDENACIÓN MUNICIPAL

**Alfonso Botana S.L.**

Aprobación Provisional e Definitiva

**V. PLANOS DE ORDENACIÓN**

V. PLANOS DE ORDENACIÓN

**V.10 ORDENACIÓN NÚCLEOS RURAIS**

0 25 50 100 Metros

00.00 nº de catálogo GA36021000 código xacemento  
 00.00 nº de catálogo

**CLASIFICACIÓN DO SOLO**

**SOLO URBANO**

- S.U. (Solo Urbano Residencial)
- API- (Área de Planeamento Incorporado)

**SOLO URBANIZABLE**

- SUD-R (S. Urbanizable Delimitado Residencial)
- SUD-I (S. Urbanizable Delimitado Industrial)
- Zona de servidume de protección de cauces

**SOLO DE NÚCLEO RURAL**

- Delimitación de núcleo rural
- Solo de Núcleo Rural Común
- Solo de Núcleo Rural Tradicional
- Edificacions tradicionais
- Aliñación de edificación
- Aliñación de viario
- Liña de cambio de ordenanza

**PATRIMONIO CULTURAL**

- Patrimonio Cultural
- Contorno de protección
- API - Área de Protección Integral
- CPX - Contorno de protección de Xacemento
- Camiño de Santiago
- \*\*\* Camiño Real
- Contorno de protección de vías culturais

00.00 nº de catálogo GA36021000 código xacemento  
 00.00 nº de catálogo

**Equipamentos**

- Zonas Verdes / Esp. Libres
- Equipamentos
- Dotacións IC (APAR / ESER)

**Aliñacións de estradas**

- EST
- AUT
- DEP
- MUN
- FFCC
- AVE
- SNR\_TEMP\_SLL

**Aliñacións de edificios**

- Liña de Dominio Público EST
- Liña de Dominio Público AUT
- Liña de afección AUT
- Liña de afección DEP
- Liña de afección EST
- Liña de afección FFCC
- Liña de Edificación FFCC
- Zona de servidume
- Zona de Afección de FFCC

**152/193**

**GRÁFICO DE FOLLAS GRÁFICO DE HOJAS**

**AC10**

**Concello de SILLED**

**ALFONSO BOTANA**

36052\_PXOM\_202207\_AP

Julio 2022 ETRS 89 29N  
 Julio 2022 EPSG: 25829

1:2.000

**CONCELLO DE SILLED (PONTEVEDRA)**

AYUNTAMIENTO DE SILLED (PONTEVEDRA)

**PLAN XERAL DE ORDENACIÓN MUNICIPAL**

PLAN XERAL DE ORDENACIÓN MUNICIPAL

**Alfonso Botana S.L.**

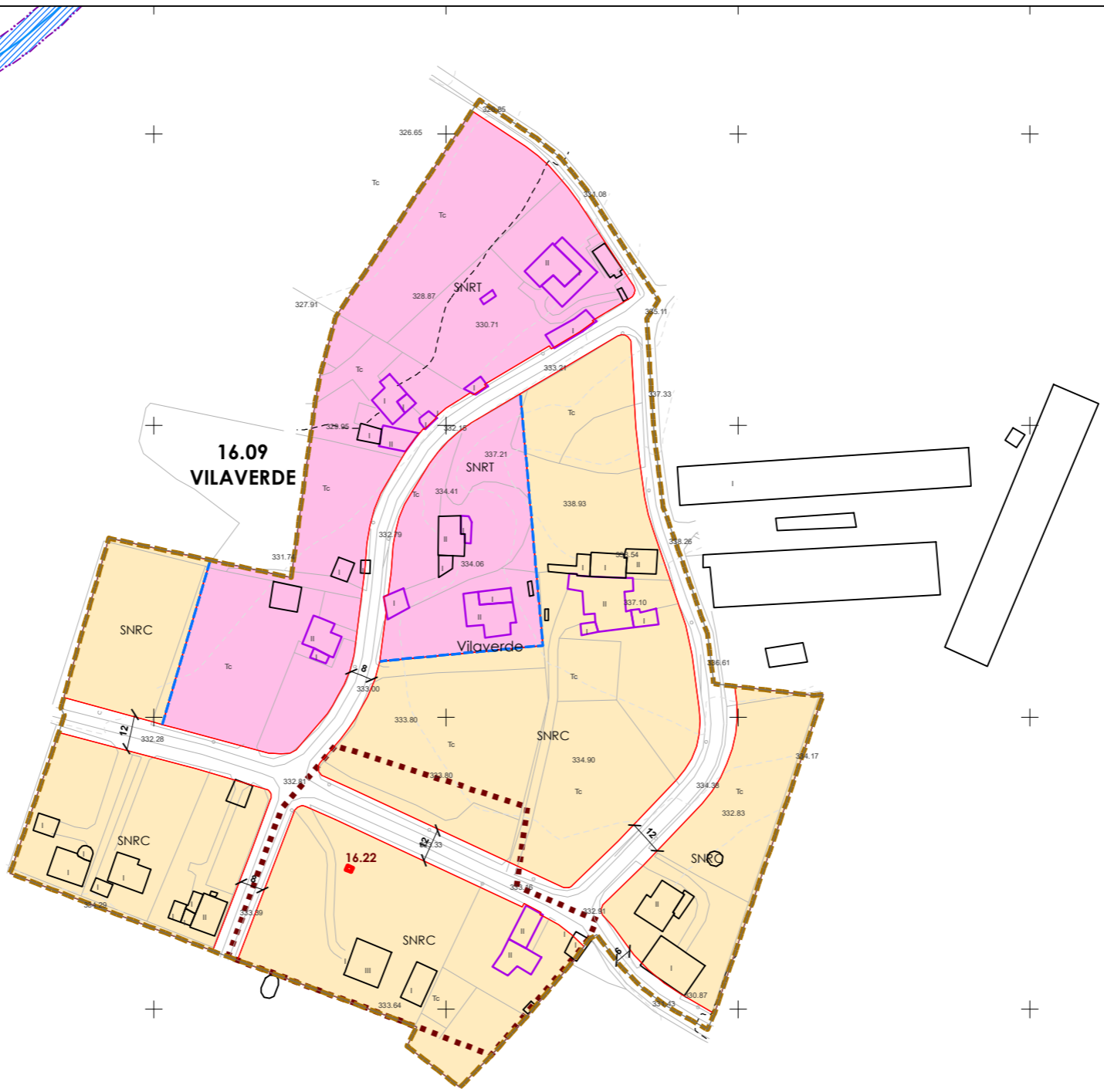
Aprobación Provisional e Definitiva

**V. PLANOS DE ORDENACIÓN**

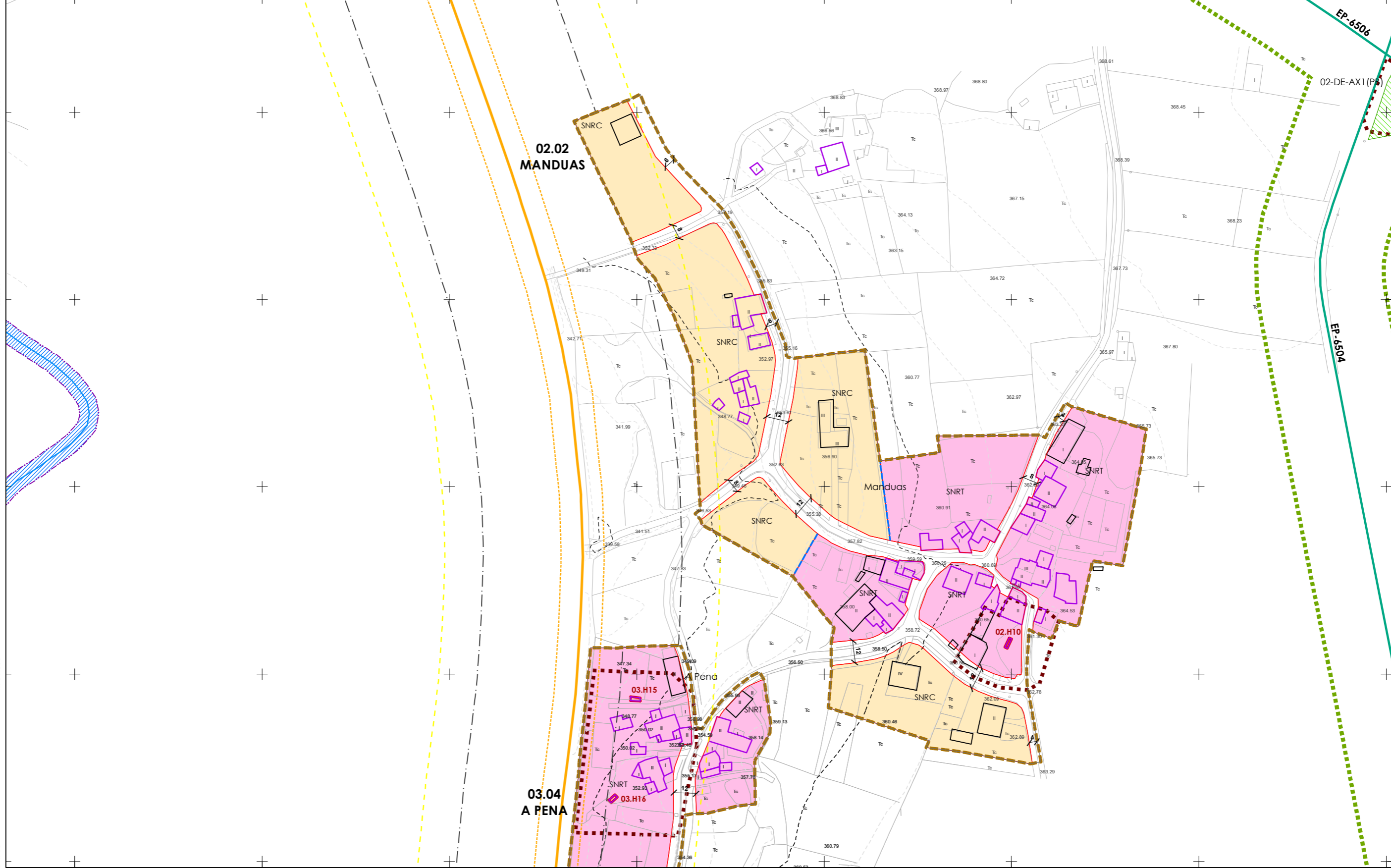
V. PLANOS DE ORDENACIÓN

**V.10 ORDENACIÓN NÚCLEOS RURAIS**

0 25 50 100 Metros







**CLASIFICACIÓN DO SOLO**

**SOLO URBANO**

- S.U. (Solo Urbano Residencial)
- API- (Área de Planeamento Incorporado)

**SOLO URBANIZABLE**

- SUD-R (S. Urbanizable Delimitado Residencial)
- SUD-I (S. Urbanizable Delimitado Industrial)
- Zona de servidume de protección de cauces

**SOLO DE NÚCLEO RURAL**

- Delimitación de núcleo rural
- Solo de Núcleo Rural Común
- Solo de Núcleo Rural Tradicional
- Edificacions tradicionais
- Aliñación de edificación
- Aliñación de viario
- Liña de cambio de ordenanza

**PATRIMONIO CULTURAL**

- Patrimonio Cultural
- Contorno de protección
- API - Área de Protección Integral
- CPX - Contorno de protección de Xacemento
- Camiño de Santiago
- \*\*\* Camiño Real
- Contorno de protección de vías culturais

**Equipamentos**

- Zonas Verdes / Esp. Libres
- Equipamentos
- Dotacións IC (APAR / ESER)

**Alcacións de estradas**

- EST
- AUT
- DEP
- MUN
- FFCC
- A/E
- SNR\_TEMP\_SLL

**153/193**

**GRÁFICO DE FOLLAS GRÁFICO DE HOJAS**

**AD11**

**Concello de SILLEDA**

**ALFONSO BOTANA**

36052\_PXOM\_202207\_AP

Julio 2022 ETRS 89 29N  
 Julio 2022 EPSG: 25829

**CONCELLO DE SILLEDA (PONTEVEDRA)**

AYUNTAMIENTO DE SILLEDA (PONTEVEDRA)

**PLAN XERAL DE ORDENACIÓN MUNICIPAL**

PLAN XERAL DE ORDENACIÓN MUNICIPAL

**Alfonso Botana S.L.**

Aprobación Provisional y Definitiva

**V. PLANOS DE ORDENACIÓN**

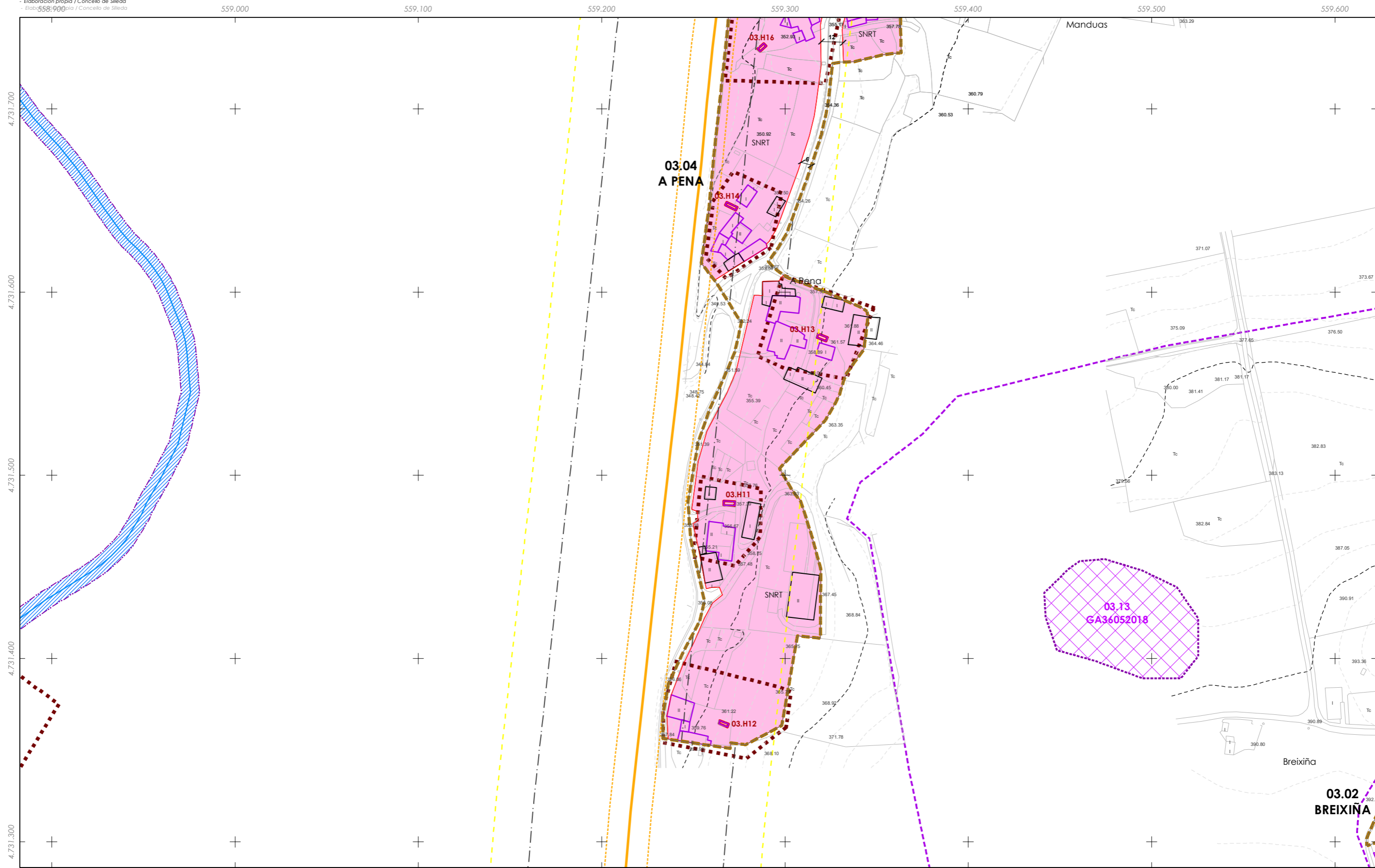
V. PLANOS DE ORDENACIÓN

**V.10 ORDENACIÓN NÚCLEOS RURAIS**

0 25 50 100 Metros

00.00 nº de catálogo GA36021000 código xacemento  
 00.00 nº de catálogo

Liña de Dominio Público EST Liña de afectación AUT Liña de afectación DEP Liña de afectación MUN Liña de afectación FFCC Liña de afectación A/E

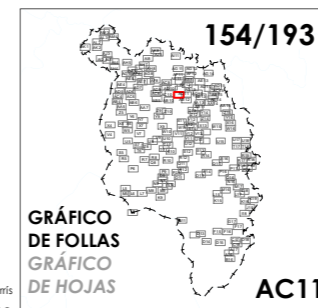


- CLASIFICACIÓN DO SOLO**
- SOLO URBANO**
- S.U. (Solo Urbano Residencial)
  - API- (Área de Planeamento Incorporado)
- SOLO URBANIZABLE**
- SUD-R (S. Urbanizable Delimitado Residencial)
  - SUD-I (S. Urbanizable Delimitado Industrial)
  - Zona de servidume de protección de cauces

- SOLO DE NÚCLEO RURAL**
- Delimitación de núcleo rural
  - Solo de Núcleo Rural Común
  - Solo de Núcleo Rural Tradicional
  - Edificacions tradicionais
  - Aliñación de edificación
  - Aliñación de viario
  - Liña de cambio de ordenanza

- PATRIMONIO CULTURAL**
- Patrimonio Cultural
  - Contorno de protección
  - API - Área de Protección Integral
  - CPX - Contorno de protección de Xacemento
  - Camiño de Santiago
  - \*\*\* Camiño Real
  - Contorno de protección de vías culturais

- Equipamentos
- Zonas Verdes / Esp. Libres
- Dotacións IC (APAR / ESER)
- Alcance de estradas: EST, AUT, DEP, MUN, FFCC, A/E, SNR\_TEMP\_SLL
- Liña de Dominio Público EST, Liña de Dominio Público AUT, Liña de afectación AUT, Liña de afectación DEP, Liña de afectación EST
- Liña de Dominio Público FFCC, Liña de Edificación FFCC, Zona de servidume, Zona de Afectación de FFCC



Concello de SILLEDA

**ALFONSO BOTANA S.L.**

36052\_PXOM\_202207\_AP

Julio 2022 ETRS 89 29N  
 Julio 2022 EPSG: 25829

1:2.000

**CONCELLO DE SILLEDA (PONTEVEDRA)**

AYUNTAMIENTO DE SILLEDA (PONTEVEDRA)

**PLAN XERAL DE ORDENACIÓN MUNICIPAL**

PLAN XERAL DE ORDENACIÓN MUNICIPAL

**Alfonso Botana S.L.**

Aprobación Provisional e Definitiva

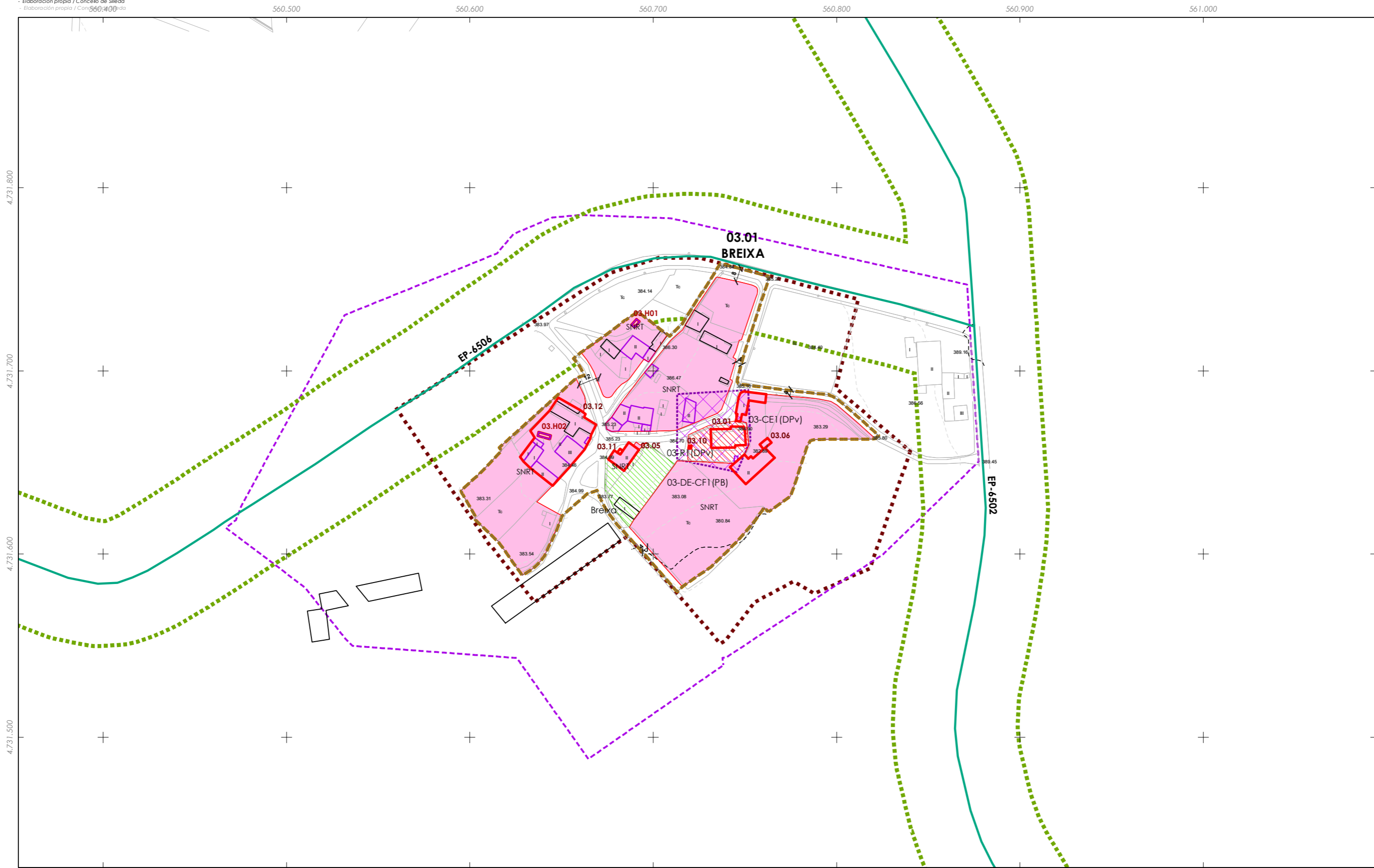
**V. PLANOS DE ORDENACIÓN**

V. PLANOS DE ORDENACIÓN

**V.10 ORDENACIÓN NÚCLEOS RURAIS**

0 25 50 100 Metros

00.00 nº de catálogo GA36021000 código xacemento  
 00.00 nº de catálogo



**CLASIFICACIÓN DO SOLO**

**SOLO URBANO**

- S.U. (Solo Urbano Residencial)
- API- (Área de Planeamento Incorporado)

**SOLO URBANIZABLE**

- SUD-R (S. Urbanizable Delimitado Residencial)
- SUD-I (S. Urbanizable Delimitado Industrial)
- Zona de servidume de protección de cauces

**SOLO DE NÚCLEO RURAL**

- Delimitación de núcleo rural
- Solo de Núcleo Rural Común
- Solo de Núcleo Rural Tradicional
- Edificacions tradicionais
- Aliñación de edificación
- Aliñación de viario
- Liña de cambio de ordenanza

**PATRIMONIO CULTURAL**

- Patrimonio Cultural
- Contorno de protección
- API - Área de Protección Integral
- CPX - Contorno de protección de Xacemento
- Camiño de Santiago
- \*\*\* Camiño Real
- Contorno de protección de vías culturais

00.00 nº de catálogo GA36021000 código xacemento  
 00.00 nº de catálogo

**Equipamentos**

**Zonas Verdes / Esp. Libres**

AJnº Áreas recreativas Jnº Xardín MDnº Merendeiro  
 CFnº Campo de festa Pnº Parque  
 CEº Cemiterio Dnº DeportivoRnº Religioso  
 Cnº Campam. xuvenil Enº Escola SANº Sanitario-Asistencial  
 CAº Camping MUº Multiusos SCº Sociocultural  
 Dnº Deportivo MAº Matadeiro

**Aleccións de estradas**

- EST AUT DEP MUN FFCC AVE
- SNR\_TEMP\_SLL

Calzada Liña de Dominio Público EST Liña de afectación AUT  
 Liña límite de edif. Liña de Dominio Público AUT Liña de afectación DEP  
 Zona de servidume Liña de afectación EST Zona de Alección de FFCC

Dotacións IC (APAR / ESER)



Concello de SILLEDA

**ALFONSO BOTANA**

36052\_PXOM\_202207\_AP

Julio 2022 ETRS 89 29N  
 Julio 2022 EPSG: 25829

1:2.000

**CONCELLO DE SILLEDA (PONTEVEDRA)**

AYUNTAMIENTO DE SILLEDA (PONTEVEDRA)

**PLAN XERAL DE ORDENACIÓN MUNICIPAL**

PLAN XERAL DE ORDENACIÓN MUNICIPAL

**Alfonso Botana S.L.**

Aprobación Provisional e Definitiva

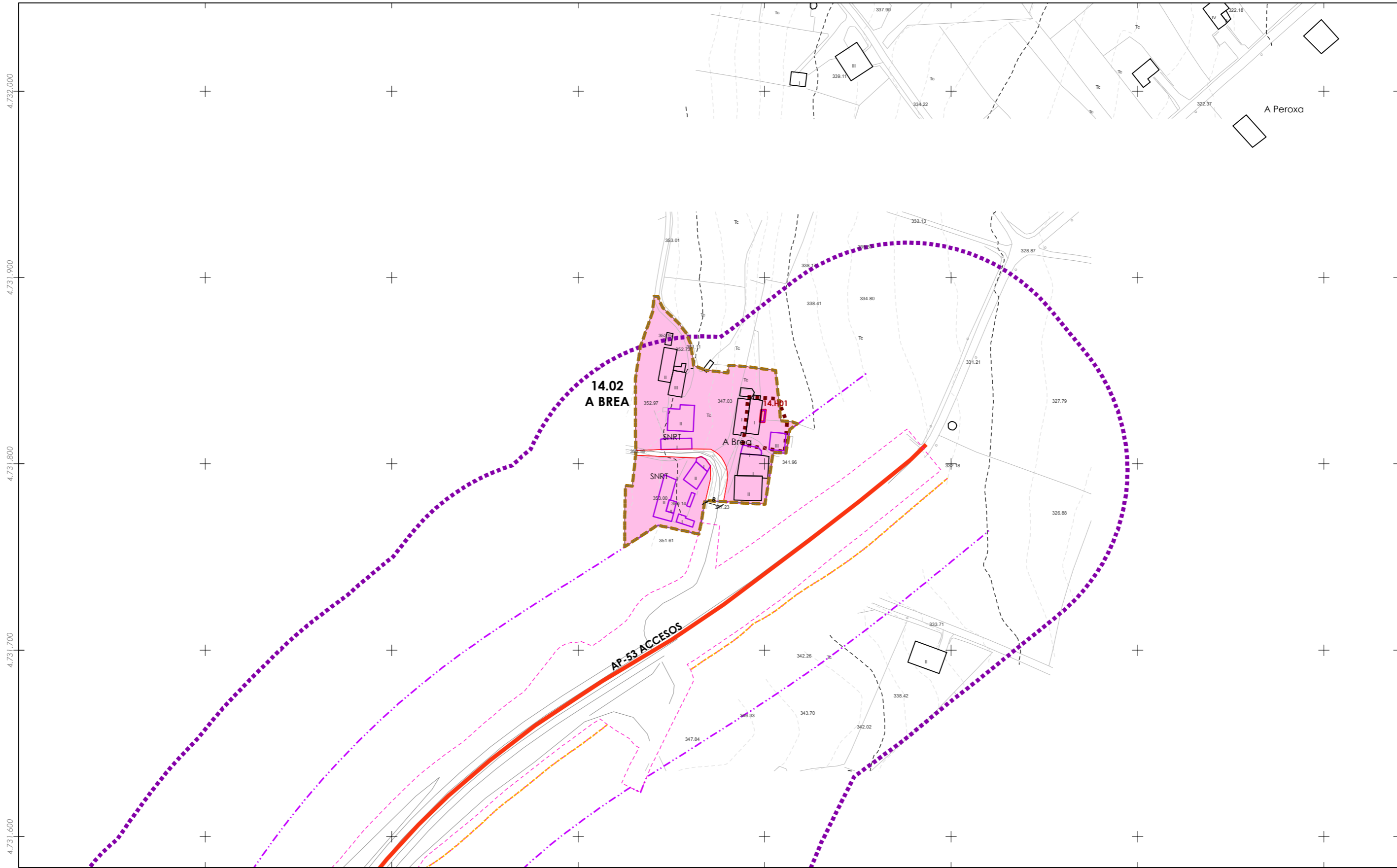
**V. PLANOS DE ORDENACIÓN**

V. PLANOS DE ORDENACIÓN

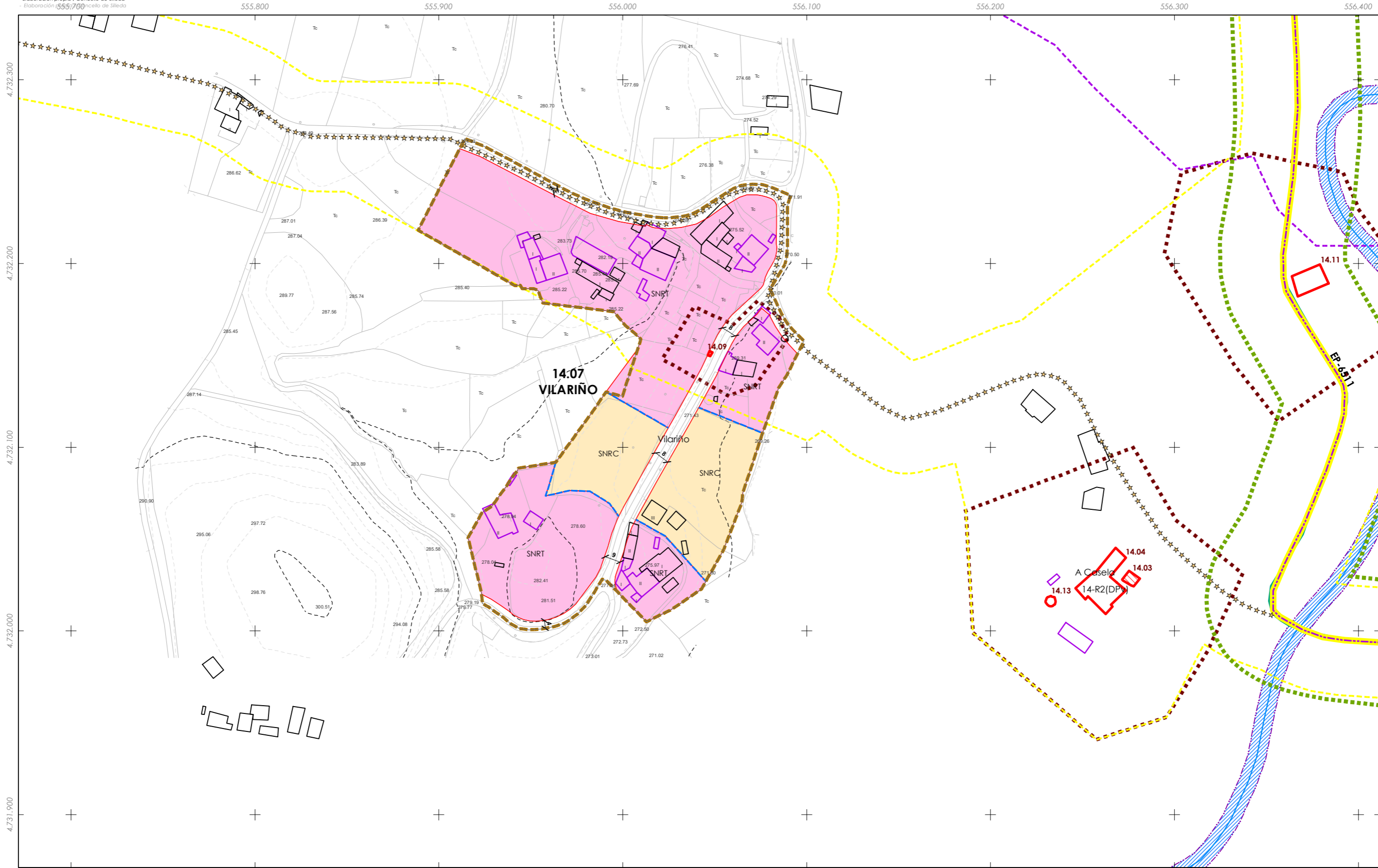
**V.10 ORDENACIÓN NÚCLEOS RURAIS**

V.10 ORDENACIÓN NÚCLEOS RURAIS

0 25 50 100 Metros



<p><b>CLASIFICACIÓN DO SOLO</b></p> <p><b>SOLO URBANO</b></p> <ul style="list-style-type: none"> <li>S.U. (Solo Urbano Residencial)</li> <li>API- (Área de Planeamento Incorporado)</li> </ul> <p><b>SOLO URBANIZABLE</b></p> <ul style="list-style-type: none"> <li>SUD-R (S. Urbanizable Delimitado Residencial)</li> <li>SUD-I (S. Urbanizable Delimitado Industrial)</li> </ul> <p>Zona de servidume de protección de cauces</p>	<p><b>SOLO DE NÚCLEO RURAL</b></p> <ul style="list-style-type: none"> <li>Delimitación de núcleo rural</li> <li>Solo de Núcleo Rural Común</li> <li>Solo de Núcleo Rural Tradicional</li> <li>Edificaci3ns tradicionais</li> <li>Aliñaci3n de edificaci3n</li> <li>Aliñaci3n de viario</li> <li>Liña de cambio de ordenanza</li> </ul>	<p><b>PATRIMONIO CULTURAL</b></p> <ul style="list-style-type: none"> <li>Patrimonio Cultural</li> <li>Contorno de protección</li> <li>API - Área de Protección Integral</li> <li>CPX - Contorno de protección de Xacemento</li> <li>Camiño de Santiago</li> <li>*** Camiño Real</li> <li>Contorno de protección de vías culturais</li> </ul> <p>00.00 nº de catálogo    GA36021000 código xacemento          00.00 nº de catálogo</p>	<p><b>Equipamentos</b></p> <p><b>Zonas Verdes / Esp. Libres</b></p> <p>código nº-SE (sistema existente)          código nº-SN (sistema novo)          (Pv) - titularidade privada</p> <p>AJnº Áreas recreativas    Jnº Xardín    MDnº Merendeiro          CFnº Campo de festa    Pnº Parque          CEnº Cemiterio    Dnº DeportivoRnº Religioso          Cnº Campam. xuvenil    Enº Escola    SANº Sanitario-Asistencial          CAntº Camping    MUnº Multiusos    SCnº Sociocultural          Dnº Deportivo    MANº Matadeiro</p> <p><b>Alecci3ns de estradas</b></p> <p>EST    AUT    DEP    MUN    FFCC    AVE</p> <p>SNR_TEMP_SLL</p> <p>Calzada    Liña de Dominio Público EST    Liña de alecci3n AUT    Dominio Público de Ferrocarrís          Liña límite de edif.    Liña de Dominio Público AUT    Liña de alecci3n DEP    Liña lím. de Edificaci3n FFCC          Zona de servidume    Liña de alecci3n EST    Zona de Alecci3n de FFCC</p>	<p><b>156/193</b></p> <p><b>GRÁFICO DE FOLLAS GRÁFICO DE HOJAS</b></p> <p><b>AD5</b></p>	<p>Concello de SILLEDA</p> <p><b>ALFONSO BOTANA</b></p> <p>36052_PXOM_202207_AP</p> <p>Xullo 2022    ETRS 89 29N          Julio 2022    EPSG: 25829</p> <p>1:2.000</p>	<p><b>CONCELLO DE SILLEDA (PONTEVEDRA)</b></p> <p>AYUNTAMIENTO DE SILLEDA (PONTEVEDRA)</p> <p><b>PLAN XERAL DE ORDENACIÓN MUNICIPAL</b></p> <p>PLAN XERAL DE ORDENACIÓN MUNICIPAL</p> <p><b>Alfonso Botana S.L.</b></p> <p>Aprobación Provisional e Definitiva</p> <p><b>V. PLANOS DE ORDENACIÓN</b></p> <p>V. PLANOS DE ORDENACIÓN</p> <p><b>V.10 ORDENACIÓN NÚCLEOS RURAIS</b></p> <p>0 25 50 100 Metros</p>
--	--	---	--	--	--	--

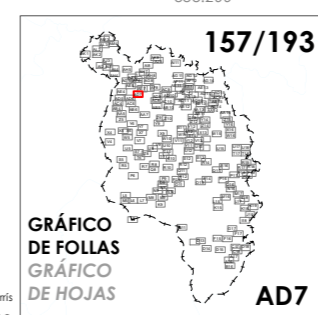


- CLASIFICACIÓN DO SOLO**
- SOLO URBANO**
- S.U. (Solo Urbano Residencial)
  - API - (Área de Planeamento Incorporado)
- SOLO URBANIZABLE**
- SUD-R (S. Urbanizable Delimitado Residencial)
  - SUD-I (S. Urbanizable Delimitado Industrial)
  - Zona de servidume de protección de cauces

- SOLO DE NÚCLEO RURAL**
- Delimitación de núcleo rural
  - Solo de Núcleo Rural Común
  - Solo de Núcleo Rural Tradicional
  - Edificacions tradicionais
  - Aliñación de edificación
  - Aliñación de viario
  - Liña de cambio de ordenanza

- PATRIMONIO CULTURAL**
- Patrimonio Cultural
  - Contorno de protección
  - API - Área de Protección Integral
  - CPX - Contorno de protección de Xacemento
  - Camiño de Santiago
  - Camiño Real
  - Contorno de protección de vías culturais

- Equipamentos**
- Zonas Verdes / Esp. Libres
  - Dotacións IC (APAR / ESER)
- Aliñacións de estradas**
- EST
  - AUT
  - DEP
  - MUN
  - FFCC
  - AVE
  - SNR\_TEMP\_SLL



**Concello de SILLEDA**

**ALFONSO BOTANA**

36052\_PXOM\_202207\_AP

Julio 2022 ETRS 89 29N  
 Julio 2022 EPSG: 25829

1:2.000

**CONCELLO DE SILLEDA (PONTEVEDRA)**

AYUNTAMIENTO DE SILLEDA (PONTEVEDRA)

**PLAN XERAL DE ORDENACIÓN MUNICIPAL**

PLAN XERAL DE ORDENACIÓN MUNICIPAL

**Alfonso Botana S.L.**

**Aprobación Provisional e Definitiva**

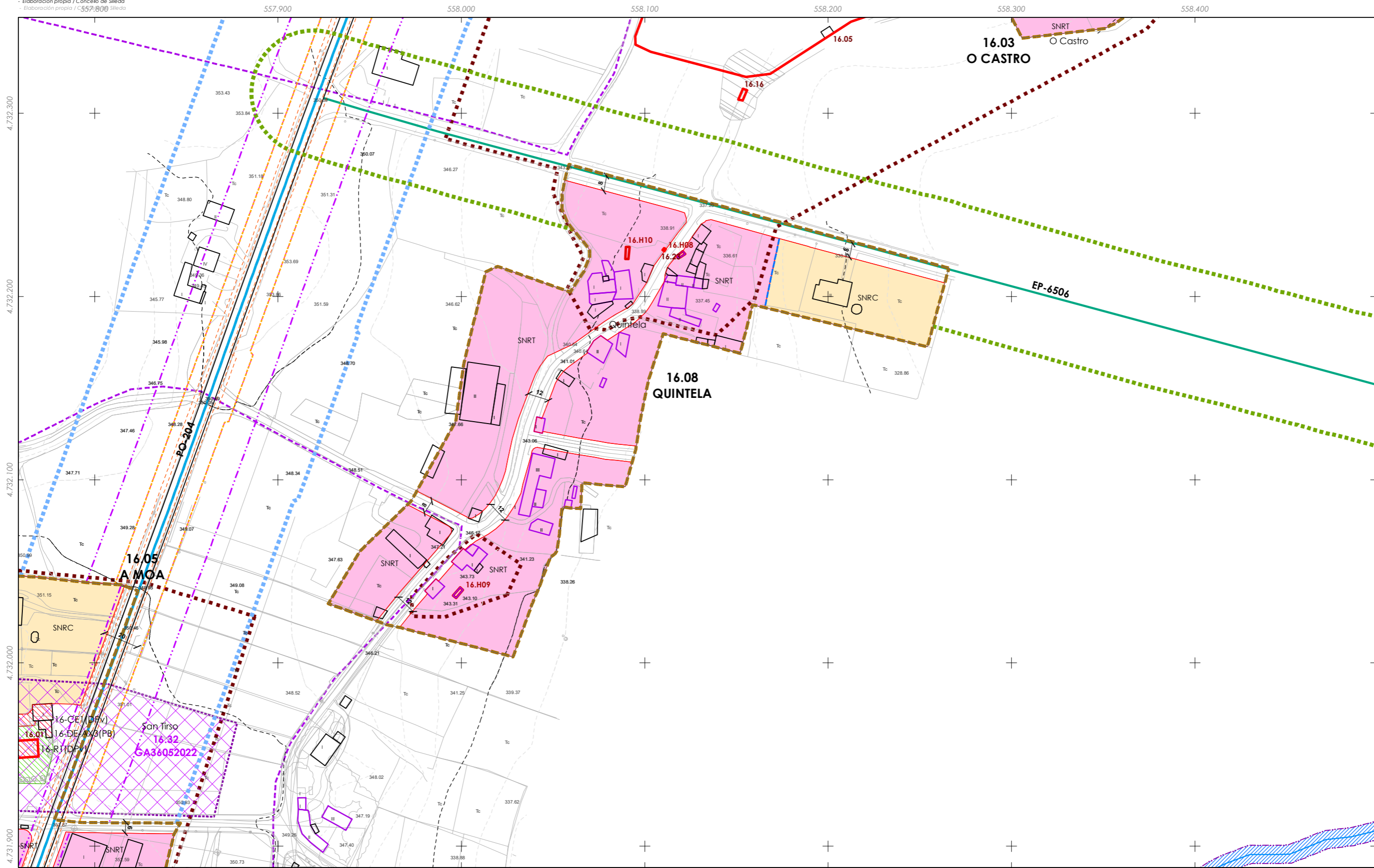
**V. PLANOS DE ORDENACIÓN**

V. PLANOS DE ORDENACIÓN

**V.10 ORDENACIÓN NÚCLEOS RURAIS**

0 25 50 100 Metros

00.00 nº de catálogo GA36021000 código xacemento  
 00.00 nº de catálogo



- CLASIFICACIÓN DO SOLO**
- SOLO URBANO**
- S.U. (Solo Urbano Residencial)
  - API- (Área de Planeamento Incorporado)
- SOLO URBANIZABLE**
- SUD-R (S. Urbanizable Delimitado Residencial)
  - SUD-I (S. Urbanizable Delimitado Industrial)
  - Zona de servidume de protección de cauces

- SOLO DE NÚCLEO RURAL**
- Delimitación de núcleo rural
  - Solo de Núcleo Rural Común
  - Solo de Núcleo Rural Tradicional
  - Edificacións tradicionais
  - Aliñación de edificación
  - Aliñación de viario
  - Liña de cambio de ordenanza

- PATRIMONIO CULTURAL**
- Patrimonio Cultural
  - Contorno de protección
  - API - Área de Protección Integral
  - CPX - Contorno de protección de Xacemento
  - Camiño de Santiago
  - Camiño Real
  - Contorno de protección de vías culturais

- Equipamentos
  - Zonas Verdes / Esp. Libres
  - Dotacións IC (APAR / ESER)
- Alcacións de estradas**
- EST
  - AUT
  - DEP
  - MUN
  - FFCC
  - AVE
  - SNR\_TEMP\_SLL
- Alcacións de servidume**
- Liña de Dominio Público EST
  - Liña de Dominio Público AUT
  - Liña de afectación AUT
  - Liña de afectación DEP
  - Liña de afectación EST
  - Liña de afectación FFCC
  - Zona de servidume
  - Zona de Afectación de FFCC

00.00 nº de catálogo GA36021000 código xacemento  
 00.00 nº de catálogo



Concello de SILLEDA

**ALFONSO BOTANA**

36052\_PXOM\_202207\_AP

Julio 2022 ETRS 89 29N  
 Julio 2022 EPSG: 25829

1:2.000

**CONCELLO DE SILLEDA (PONTEVEDRA)**

AYUNTAMIENTO DE SILLEDA (PONTEVEDRA)

**PLAN XERAL DE ORDENACIÓN MUNICIPAL**

PLAN XERAL DE ORDENACIÓN MUNICIPAL

**Alfonso Botana S.L.**

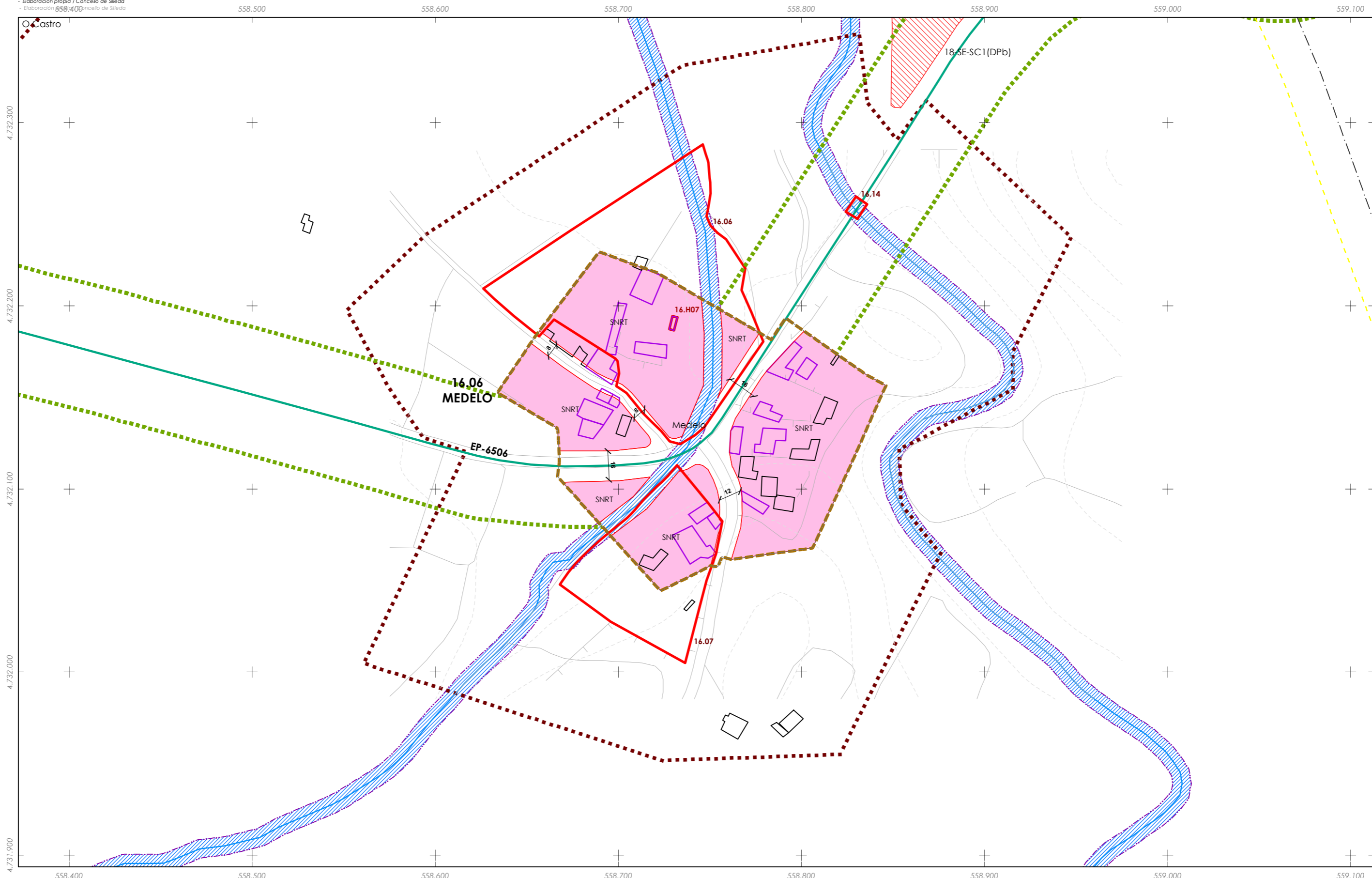
Aprobación Provisional e Definitiva

**V. PLANOS DE ORDENACIÓN**

V. PLANOS DE ORDENACIÓN

**V.10 ORDENACIÓN NÚCLEOS RURAIS**

0 25 50 100 Metros



**CLASIFICACIÓN DO SOLO**

**SOLO URBANO**

- S.U. (Solo Urbano Residencial)
- API (Área de Planeamento Incorporado)

**SOLO URBANIZABLE**

- SUD-R (S. Urbanizable Delimitado Residencial)
- SUD-I (S. Urbanizable Delimitado Industrial)
- Zona de servidume de protección de cauces

**SOLO DE NÚCLEO RURAL**

- Delimitación de núcleo rural
- Solo de Núcleo Rural Común
- Solo de Núcleo Rural Tradicional
- Edificacións tradicionais
- Aliñación de edificación
- Aliñación de viario
- Liña de cambio de ordenanza

**PATRIMONIO CULTURAL**

- Patrimonio Cultural
- Contorno de protección
- API - Área de Protección Integral
- CPX - Contorno de protección de Xacemento
- Camiño de Santiago
- \*\*\* Camiño Real
- Contorno de protección de vías culturais

**Equipamentos**

- Zonas Verdes / Esp. Libres
- Dotacións IC (APAR / ESER)

**Aliñacións de estradas**

- EST (Estación)
- AUT (Autopista)
- DEP (Deposición)
- MUN (Municipal)
- FFCC (Ferrocarril)
- AVE (Autovía)
- SNR\_TEMP\_SLL

**159/193**

**GRÁFICO DE FOLLAS GRÁFICO DE HOJAS**

**AD10**

**Concello de SILLEDA**

**ALFONSO BOTANA**

36052\_PXOM\_202207\_AP

Julio 2022 ETRS 89 29N  
 Julio 2022 EPSG: 25829

1:2.000

**CONCELLO DE SILLEDA (PONTEVEDRA)**

AYUNTAMIENTO DE SILLEDA (PONTEVEDRA)

**PLAN XERAL DE ORDENACIÓN MUNICIPAL**

PLAN XERAL DE ORDENACIÓN MUNICIPAL

**Alfonso Botana S.L.**

Aprobación Provisional e Definitiva

**V. PLANOS DE ORDENACIÓN**

V. PLANOS DE ORDENACIÓN

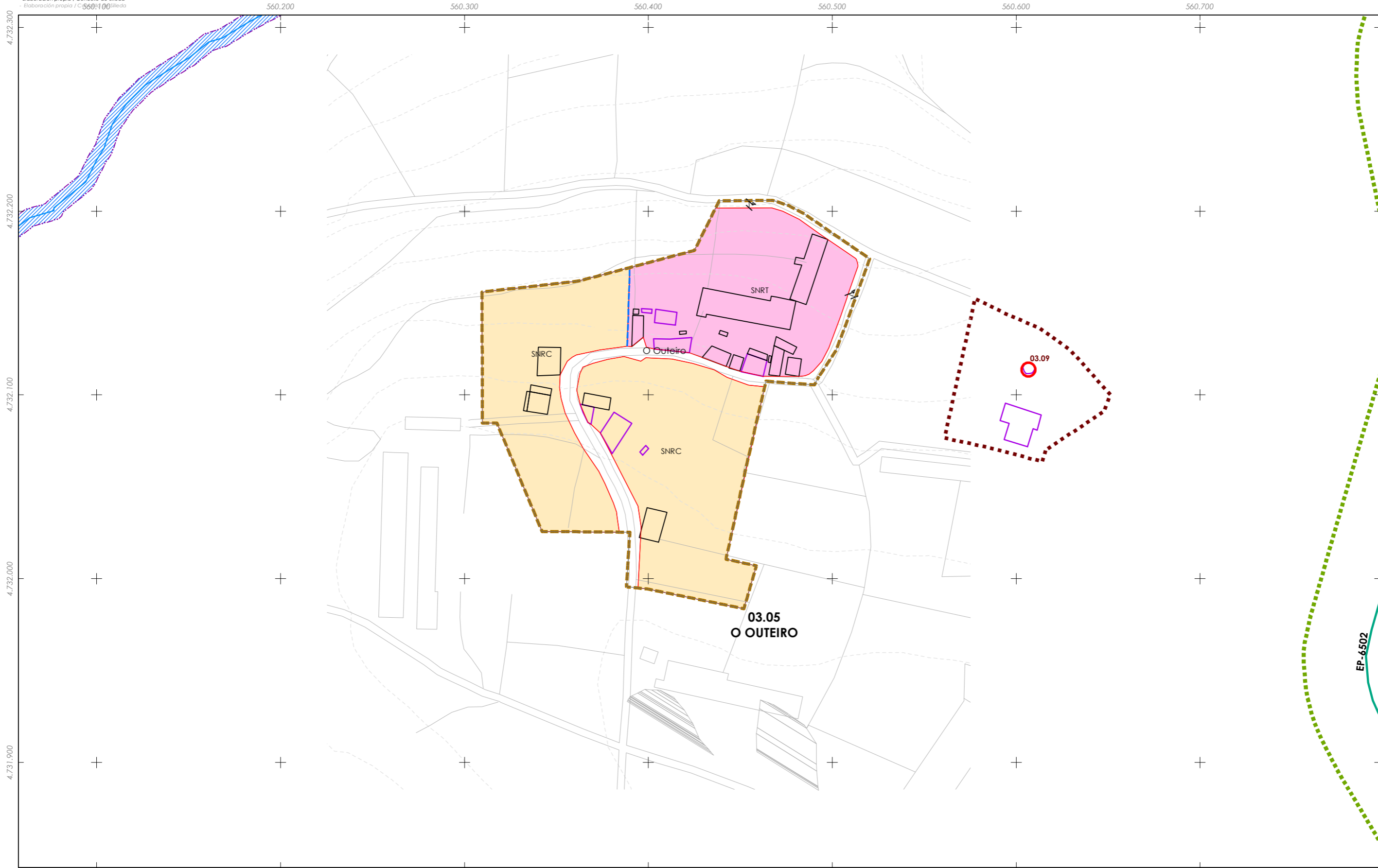
**V.10 ORDENACIÓN NÚCLEOS RURAIS**

V.10 ORDENACIÓN NÚCLEOS RURAIS

0 25 50 100 Metros

00.00 nº de catálogo GA36021000 código xacemento  
 00.00 nº de catálogo

Liña de Dominio Público EST Liña de Dominio Público AUT Liña de Dominio Público DEP Liña de Dominio Público FFCC Liña de Dominio Público AVE



**CLASIFICACIÓN DO SOLO**

**SOLO URBANO**

- S.U. (Solo Urbano Residencial)
- API- (Área de Planeamento Incorporado)

**SOLO URBANIZABLE**

- SUD-R (S. Urbanizable Delimitado Residencial)
- SUD-I (S. Urbanizable Delimitado Industrial)
- Zona de servidume de protección de cauces

**SOLO DE NÚCLEO RURAL**

- Delimitación de núcleo rural
- Solo de Núcleo Rural Común
- Solo de Núcleo Rural Tradicional
- Edificiacións tradicionais
- Aliñación de edificación
- Aliñación de viario
- Liña de cambio de ordenanza

**PATRIMONIO CULTURAL**

- Patrimonio Cultural
- Contorno de protección
- API - Área de Protección Integral
- CPX - Contorno de protección de Xacemento
- Camiño de Santiago
- \*\*\* Camiño Real
- Contorno de protección de vías culturais

**Equipamentos**

- Zonas Verdes / Esp. Libres
- Dotacións IC (APAR / ESER)

**Aleccións de estradas**

- EST (Autopista)
- AUT (Autovía)
- DEP (Carretera)
- MUN (Municipal)
- FFCC (Ferrocarril)
- AVE (Alta Velocidade)
- SNR\_TEMP\_SLL

**160/193**

**GRÁFICO DE FOLLAS GRÁFICO DE HOJAS**

**AD13**

**Concello de SILLEDA**

**ALFONSO BOTANA**

36052\_PXOM\_202207\_AP

Xullo 2022 ETRS 89 29N  
 Julio 2022 EPSG: 25829

1:2.000

**CONCELLO DE SILLEDA (PONTEVEDRA)**

AYUNTAMIENTO DE SILLEDA (PONTEVEDRA)

**PLAN XERAL DE ORDENACIÓN MUNICIPAL**

PLAN XERAL DE ORDENACIÓN MUNICIPAL

**Alfonso Botana S.L.**

Aprobación Provisional e Definitiva

**V. PLANOS DE ORDENACIÓN**

V. PLANOS DE ORDENACIÓN

**V.10 ORDENACIÓN NÚCLEOS RURAIS**

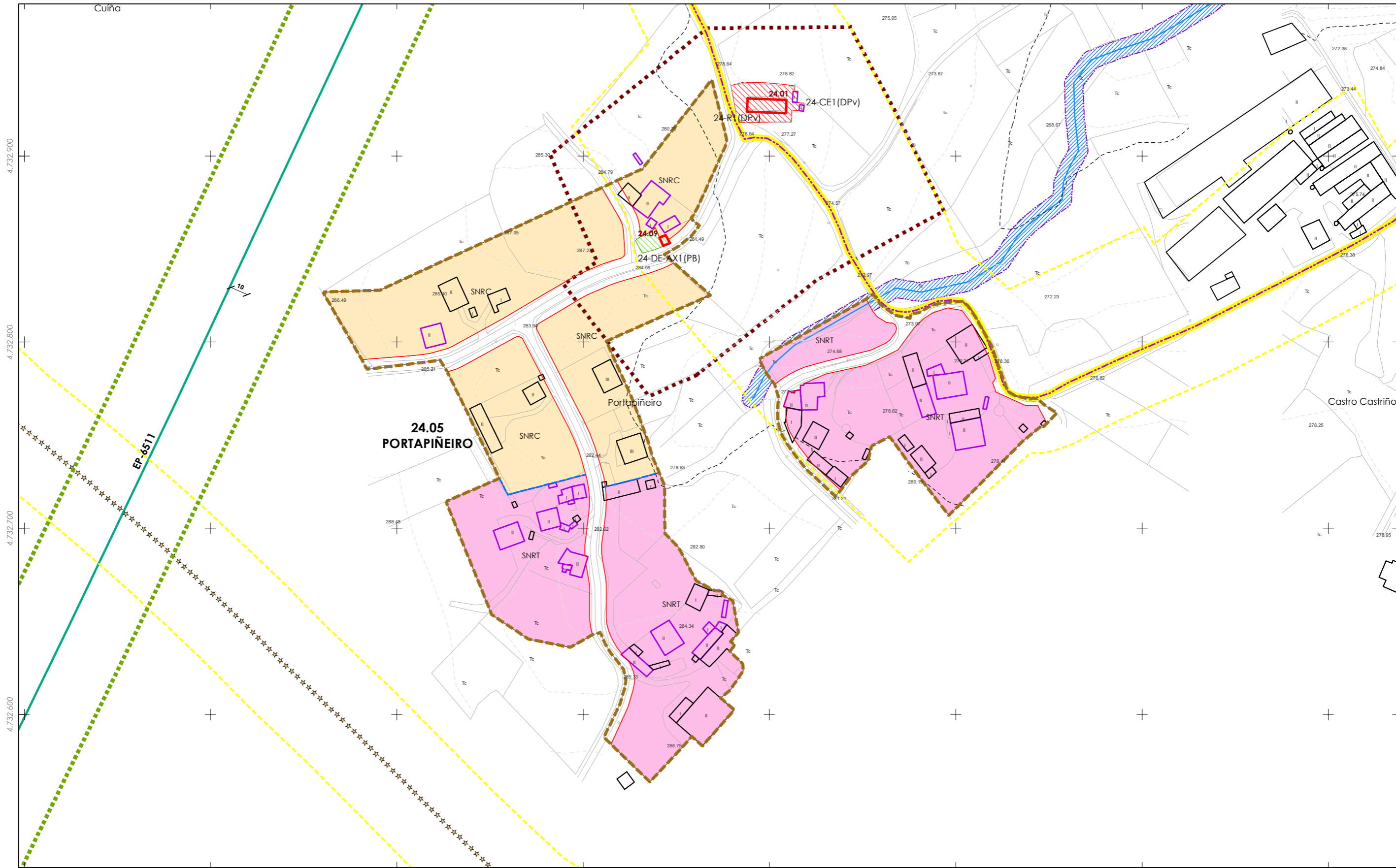
0 25 50 100 Metros

00.00 nº de catálogo GA36021000 código xacemento  
 00.00 nº de catálogo

Liña de Dominio Público EST Liña de afectación AUT Liña de afectación DEP Liña de afectación MUN Liña de afectación FFCC Liña de afectación AVE Liña de afectación SNR\_TEMP\_SLL







**CLASIFICACIÓN DO SOLO**

**SOLO URBANO**

- S.U. (Solo Urbano Residencial)
- API- (Área de Planeamento Incorporado)

**SOLO URBANIZABLE**

- SUD-R (S. Urbanizable Delimitado Residencial)
- SUD-I (S. Urbanizable Delimitado Industrial)

Zona de servidume de protección de cauces

**SOLO DE NÚCLEO RURAL**

- Delimitación de núcleo rural
- Solo de Núcleo Rural Común
- Solo de Núcleo Rural Tradicional
- Edificacions tradicionais
- Aliñación de edificación
- Aliñación de viario
- Liña de cambio de ordenanza

**PATRIMONIO CULTURAL**

- Patrimonio Cultural
- Contorno de protección
- API - Área de Protección Integral
- CPX - Contorno de protección de Xacemento
- Camiño de Santiago
- \*\*\* Camiño Real
- Contorno de protección de vías culturais

**Equipamentos**

- Zonas Verdes / Esp. Libres
- Equipamentos
- Dotacións IC (APAR / ESER)

**Aliñacións de estradas**

- EST
- AUT
- DEP
- MUN
- FFCC
- AVE
- SNR\_TEMP\_SLL

**Aliñacións de edificios**

- Liña de Dominio Público EST
- Liña de Dominio Público AUT
- Liña de afección AUT
- Liña de afección DEP
- Liña de afección EST
- Liña de Edificación FFCC
- Zona de servidume
- Zona de Aliñación de FFCC

00.00 nº de catálogo GA36021000 código xacemento  
 00.00 nº de catálogo

162/193

**GRÁFICO DE FOLLAS GRÁFICO DE HOJAS**

AE5

Concello de SILLEDA

**ALFONSO BOTANA**

36052\_PXOM\_202207\_AP

Julio 2022 ETRS 89 29N  
 Julio 2022 EPSG: 25829

1:2.000

**CONCELLO DE SILLEDA (PONTEVEDRA)**

AYUNTAMIENTO DE SILLEDA (PONTEVEDRA)

**PLAN XERAL DE ORDENACIÓN MUNICIPAL**

PLAN XERAL DE ORDENACIÓN MUNICIPAL

**Alfonso Botana S.L.**

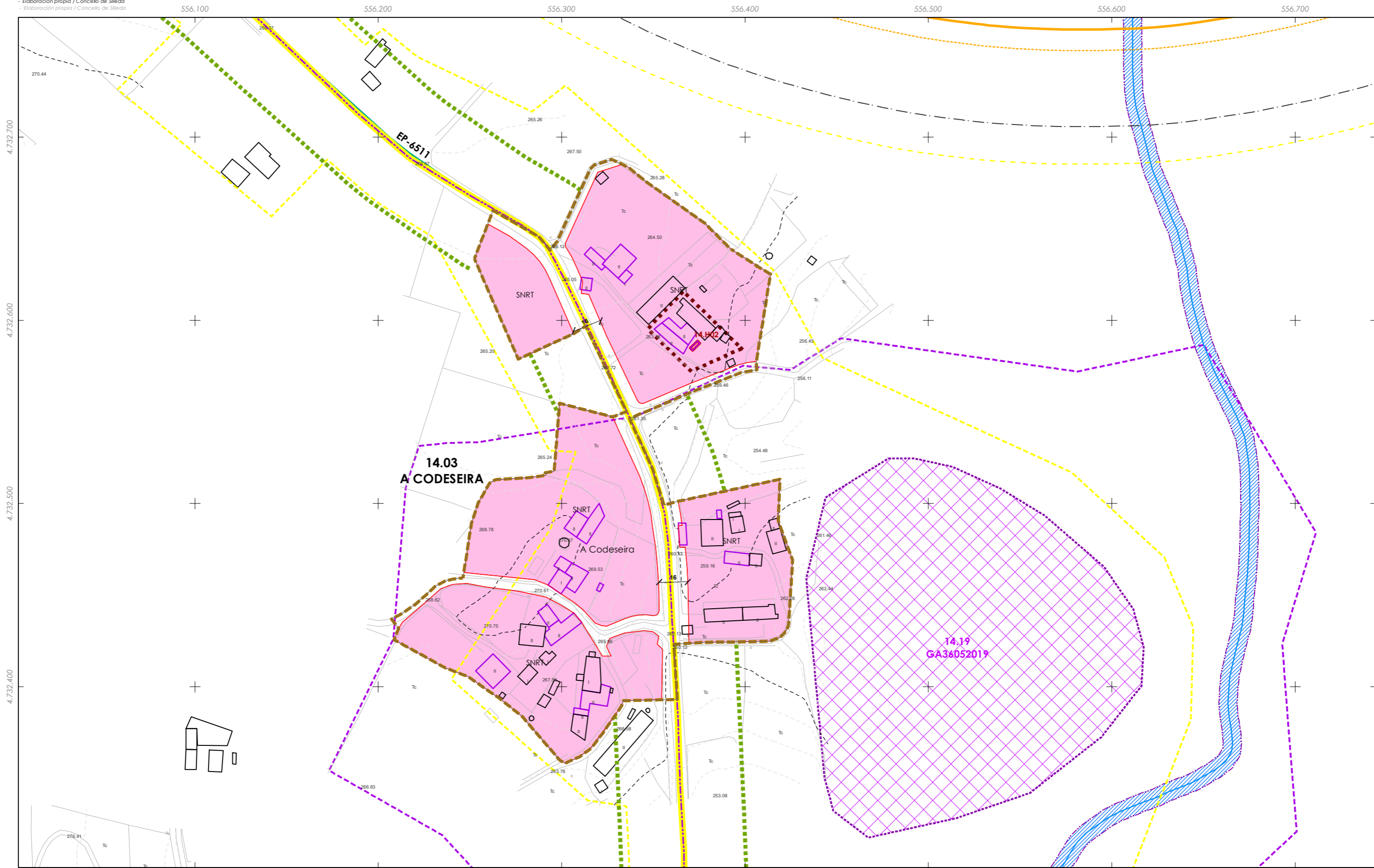
Aprobación Provisional e Definitiva

**V. PLANOS DE ORDENACIÓN**

V. PLANOS DE ORDENACIÓN

**V.10 ORDENACIÓN NÚCLEOS RURAIS**

0 25 50 100 Metros

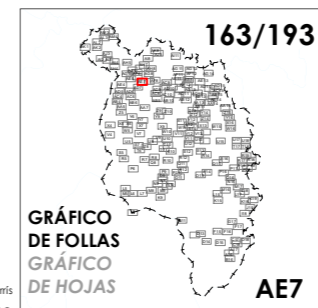


- CLASIFICACIÓN DO SOLO**
- SOLO URBANO**
- S.U. (Solo Urbano Residencial)
  - API- (Área de Planeamento Incorporado)
- SOLO URBANIZABLE**
- SUD-R (S. Urbanizable Delimitado Residencial)
  - SUD-I (S. Urbanizable Delimitado Industrial)
  - Zona de servidume de protección de cauces

- SOLO DE NÚCLEO RURAL**
- Delimitación de núcleo rural
  - Solo de Núcleo Rural Común
  - Solo de Núcleo Rural Tradicional
  - Edificacións tradicionais
  - Aliñación de edificación
  - Aliñación de viario
  - Liña de cambio de ordenanza

- PATRIMONIO CULTURAL**
- Patrimonio Cultural
  - Contorno de protección
  - API - Área de Protección Integral
  - CPX - Contorno de protección de Xacemento
  - Camiño de Santiago
  - \*\*\* Camiño Real
  - Contorno de protección de vías culturais

- Equipamentos**
- Zonas Verdes / Esp. Libres
  - Equipamentos
  - Dotacións IC (APAR / ESER)
- Alcacións de estradas**
- EST
  - AUT
  - DEP
  - MUN
  - FFCC
  - AVE
  - SNR\_TEMP\_SLL



**CONCELLO DE SILLEDA (PONTEVEDRA)**  
 AYUNTAMIENTO DE SILLEDA (PONTEVEDRA)

**PLAN XERAL DE ORDENACIÓN MUNICIPAL**  
 PLAN XERAL DE ORDENACIÓN MUNICIPAL

**Alfonso Botana S.L.**  
 Aprobación Provisional e Definitiva

**V. PLANOS DE ORDENACIÓN**  
 V. PLANOS DE ORDENACIÓN

**V.10 ORDENACIÓN NÚCLEOS RURAIS**

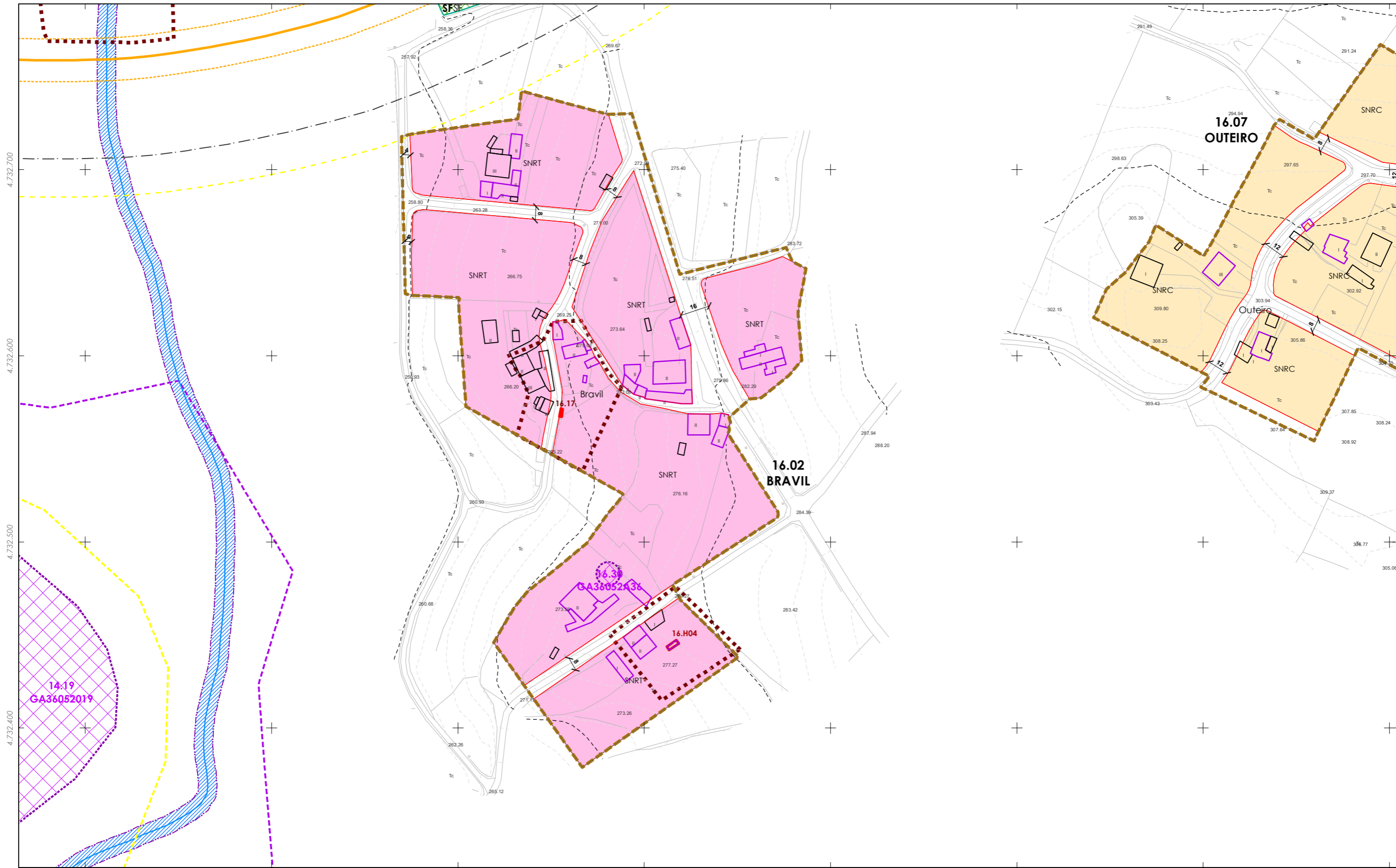
36052\_PXOM\_202207\_AP  
 Julio 2022 ETRS 89 29N  
 EPSG: 25829

1:2.000

0 25 50 100 Metros

00.00 nº de catálogo GA36021000 código xacemento  
 00.00 nº de catálogo

Liña de Dominio Público EST Liña de afectación AUT Liña de Dominio Público AUT Liña de afectación DEP Liña de afectación EST Zona de servidume Liña de afectación EST



**CLASIFICACIÓN DO SOLO**

**SOLO URBANO**

- S.U. (Solo Urbano Residencial)
- API - (Área de Planeamento Incorporado)

**SOLO URBANIZABLE**

- SUD-R (S. Urbanizable Delimitado Residencial)
- SUD-I (S. Urbanizable Delimitado Industrial)

Zona de servidume de protección de cauces

**SOLO DE NÚCLEO RURAL**

- Delimitación de núcleo rural
- Solo de Núcleo Rural Común
- Solo de Núcleo Rural Tradicional
- Edificaci3ns tradicionais
- Aliñaci3n de edificaci3n
- Aliñaci3n de viario
- Liña de cambio de ordenanza

**PATRIMONIO CULTURAL**

- Patrimonio Cultural
- Contorno de protección
- API - Área de Protección Integral
- CPX - Contorno de protección de Xacemento
- Camiño de Santiago
- \*\*\* Camiño Real
- Contorno de protección de vías culturais

00.00 nº de catálogo    GA36021000 código xacemento  
 00.00 nº de catálogo

**Equipamentos**

- Zonas Verdes / Esp. Libres
- Equipamentos
- Zonas Verdes / Esp. Libres
- código nº-SE (sistema existente)
- código nº-SN (sistema novo)
- (Pv) - Titularidade privada

AJnº Áreas recreativas    Jnº Xardín    MDnº Merendeiro  
 CFnº Campo de festa    Pnº Parque  
 CEº Cemiterio    Dnº DeportivoRnº Religioso  
 Cnº Campam. xuvenil    Enº Escola    SANº Sanitario-Asistencial  
 CAº Camping    MUnº Multiusos    SCnº Sociocultural  
 Dnº Deportivo    MANº Matadeiro

Alieci3ns de estradas    EST    AUT    DEP    MUN    FFCC    AVE    SNR\_TEMP\_SLL

- Calzada
- Liña de Dominio Público EST
- Liña de Dominio Público AUT
- Liña de afiecci3n AUT
- Liña de afiecci3n DEP
- Liña de Dominio de Ferrocarrís
- Liña Lím. de Edificaci3n FFCC
- Liña de afiecci3n EST
- Zona de servidume
- Liña de afiecci3n DEP
- Zona de Afiecci3n de FFCC

164/193

GRÁFICO DE FOLLAS GRÁFICO DE HOJAS

AE8

Concello de SILLEDA

ALFONSO BOTANA

36052\_PXOM\_202207\_AP

Julio 2022    ETRS 89 29N    EPSG: 25829

1:2.000

0 25 50 100 Metros

CONCELLO DE SILLEDA (PONTEVEDRA)

AYUNTAMIENTO DE SILLEDA (PONTEVEDRA)

PLAN XERAL DE ORDENACIÓN MUNICIPAL

PLAN XERAL DE ORDENACIÓN MUNICIPAL

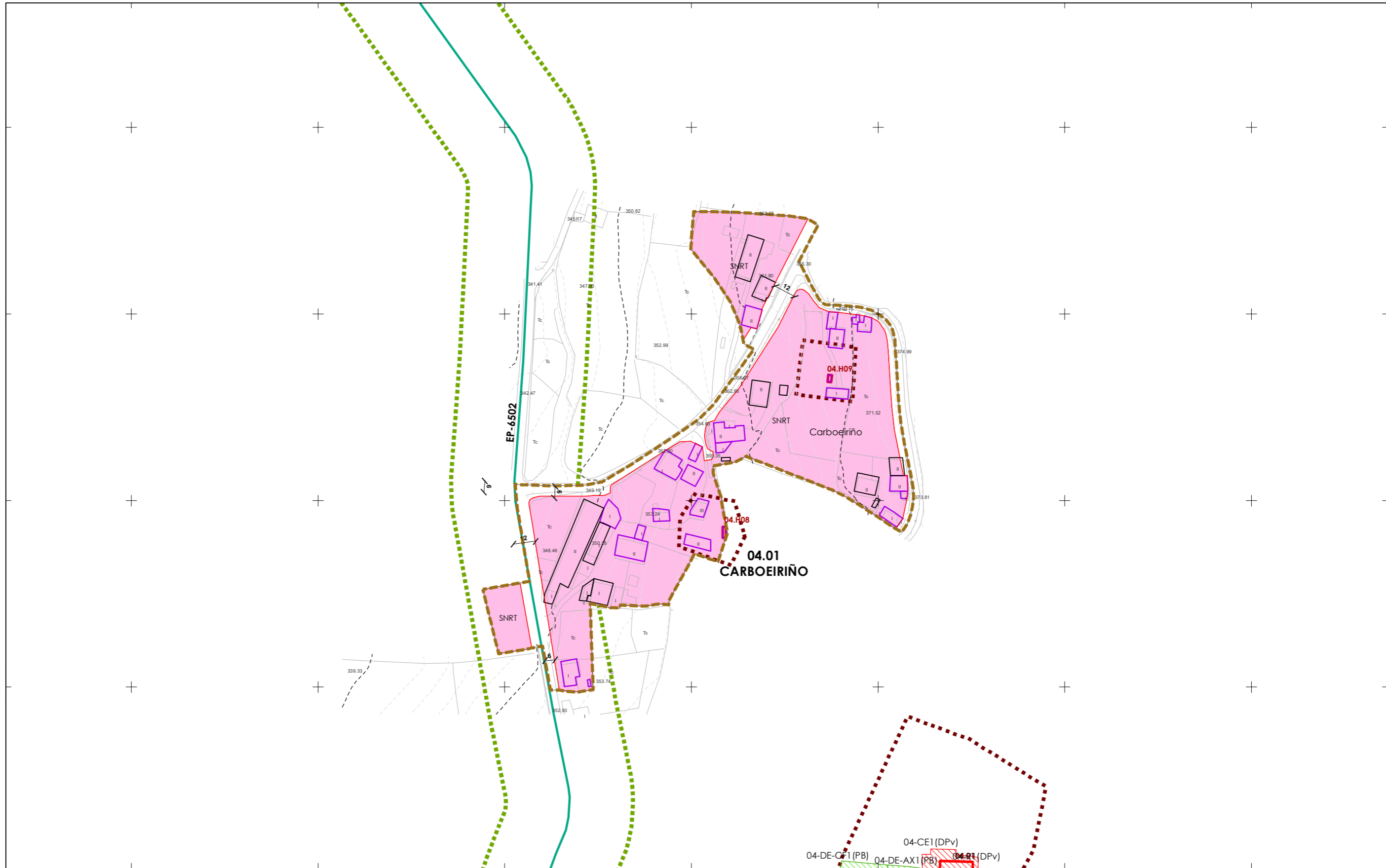
Alfonso Botana S.L.

Aprobación Provisional e Definitiva

V. PLANOS DE ORDENACIÓN

V. PLANOS DE ORDENACIÓN

V.10 ORDENACIÓN NÚCLEOS RURAIS



**CLASIFICACIÓN DO SOLO**

- SOLO URBANO**
- S.U. (Solo Urbano Residencial)
  - API (Área de Planeamento Incorporado)
- SOLO URBANIZABLE**
- SUD-R (S. Urbanizable Delimitado Residencial)
  - SUD-I (S. Urbanizable Delimitado Industrial)
  - Zona de servidume de protección de cauces

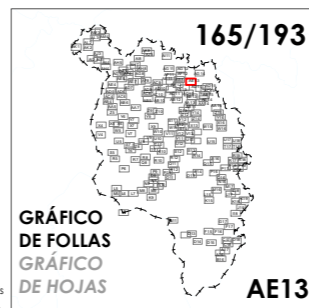
**SOLO DE NÚCLEO RURAL**

- Delimitación de núcleo rural
- Solo de Núcleo Rural Común
- Solo de Núcleo Rural Tradicional
- Edificaci3ns tradicionais
- Aliñaci3n de edificaci3n
- Aliñaci3n de viario
- Liña de cambio de ordenanza

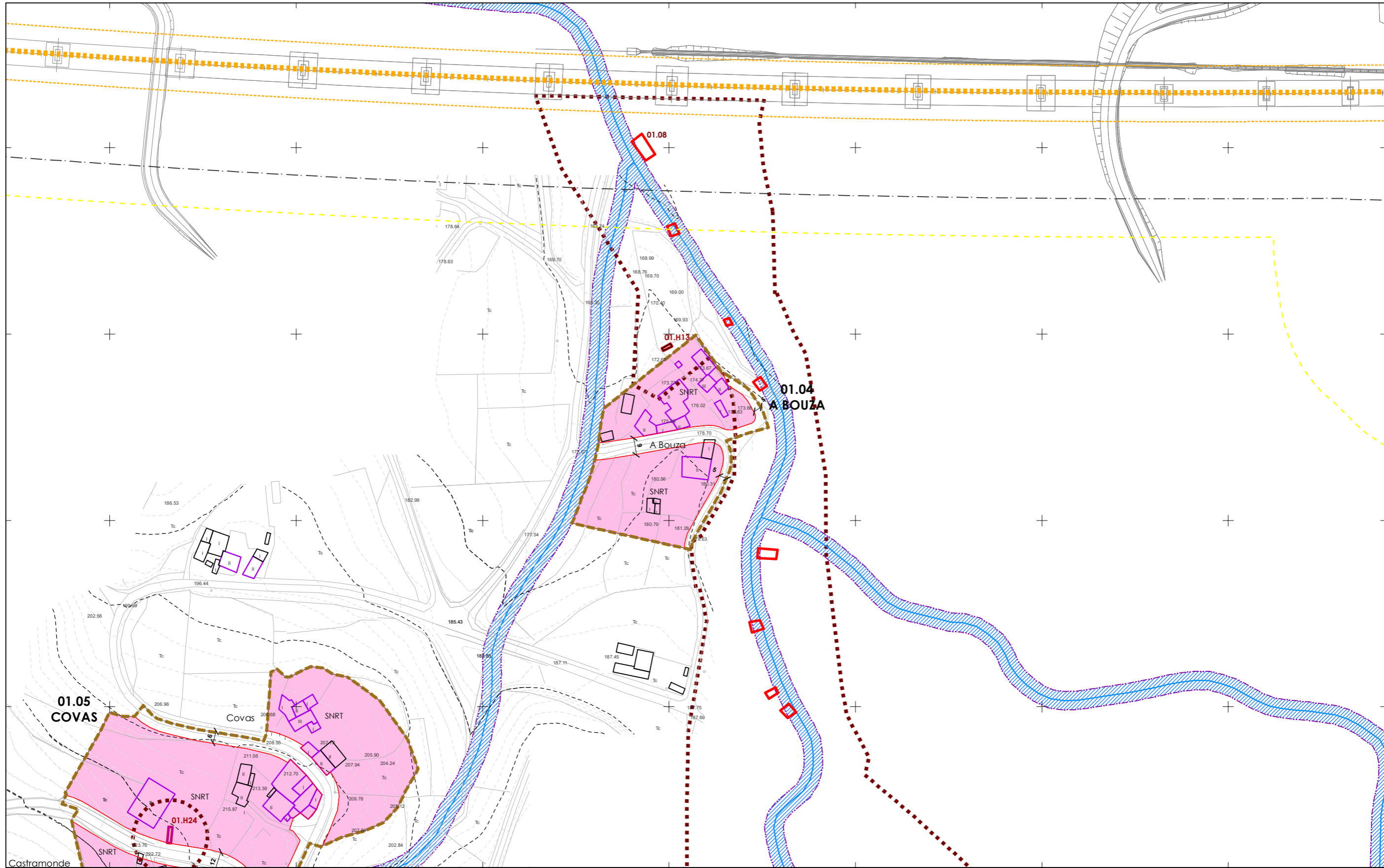
**PATRIMONIO CULTURAL**

- Patrimonio Cultural
  - Contorno de protección
  - API - Área de Protección Integral
  - CPX - Contorno de protección de Xacemento
  - Camiño de Santiago
  - \*\*\* Camiño Real
  - Contorno de protección de vías culturais
- 00.00 nº de catálogo GA36021000 código xacemento  
 00.00 nº de catálogo

- Equipamentos
- Zonas Verdes / Esp. Libres
- Dotaci3ns IC (APAR / ESER)
- Áreas recreativas
- Campos de festa
- Cemiterio
- Campam. xuvenil
- Camping
- Deportivo
- Xardi3n
- Parque
- DeportivoRn
- Escuela
- Multilugos
- Merendeiro
- Relixioso
- Sanitario-Asistencial
- Sociocultural
- Matadeiro
- Alenci3ns de estradas
- Calzada
- Liña de Dominio Público EST
- Liña de Dominio Público AUT
- Zona de servidume
- Liña de aflecci3n AUT
- Liña de aflecci3n DEP
- Liña de aflecci3n EST
- MUN
- FFCC
- AVE
- SNR\_TEMP\_SLL
- Dominio Público de Ferrocarril
- Liña Lím. de Edificaci3n FCCC
- Liña Lím. de Edificaci3n FCCC
- Zona de Aflecci3n de FFCC



Concello de SILLEDA  ALFONSO BOTANA S.L. 36052_PXOM_202207_AP Julio 2022 ETRS 89 29N Julio 2022 EPSG: 25829	CONCELLO DE SILLEDA (PONTEVEDRA) AYUNTAMIENTO DE SILLEDA (PONTEVEDRA) PLAN XERAL DE ORDENACIÓN MUNICIPAL PLAN XERAL DE ORDENACIÓN MUNICIPAL
	Alfonso Botana S.L. Aprobación Provisional e Definitiva V. PLANOS DE ORDENACIÓN V. PLANOS DE ORDENACIÓN V.10 ORDENACIÓN NÚCLEOS RURAIS
1:2.000 	

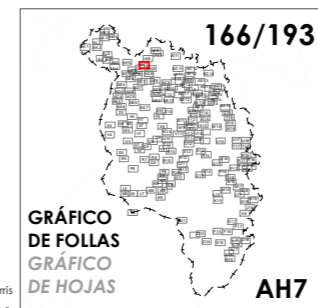


- CLASIFICACIÓN DO SOLO**
- SOLO URBANO**
- S.U. (Solo Urbano Residencial)
  - API- (Área de Planeamento Incorporado)
- SOLO URBANIZABLE**
- SUD-R (S. Urbanizable Delimitado Residencial)
  - SUD-I (S. Urbanizable Delimitado Industrial)
  - Zona de servidume de protección de cauces

- SOLO DE NÚCLEO RURAL**
- Delimitación de núcleo rural
  - Solo de Núcleo Rural Común
  - Solo de Núcleo Rural Tradicional
  - Edificiacións tradicionais
  - Aliñación de edificación
  - Aliñación de viario
  - Liña de cambio de ordenanza

- PATRIMONIO CULTURAL**
- Patrimonio Cultural
  - Contorno de protección
  - API - Área de Protección Integral
  - CPX - Contorno de protección de Xacemento
  - Camiño de Santiago
  - \*\*\* Camiño Real
  - Contorno de protección de vías culturais
- 00.00 nº de catálogo GA36021000 código xacemento  
 00.00 nº de catálogo

- Equipamentos
  - Zonas Verdes / Esp. Libres
  - Dotacións IC (APAR / ESER)
- AJnº Áreas recreativas Jnº Xardín MDnº Merendeiro  
 CFnº Campo de festa Pnº Parque  
 CEº Cemiterio Dnº DeportivoRnº Religioso  
 Cnº Campam. xuvenil Enº Escola SANº Sanitario-Asistencial  
 CAº Camping MUnº Mullidos SCnº Sociocultural  
 Dnº Deportivo MANº Matadeiro
- Aleccións de estradas: EST AUT DEP MUN FFCC AVE  
 SNR\_TEMP\_SLL
- Calzada
  - Liña de Dominio Público EST
  - Liña de Dominio Público AUT
  - Liña de afección AUT
  - Liña de afección DEP
  - Liña de afección FFCC
  - Liña de afección DEP
  - Liña de Edificación FFCC
  - Zona de servidume
  - Liña de afección EST
  - Dominio Público de Ferrocarrís
  - Zona de Alección de FFCC



Concello de SILLEDA

**ALFONSO BOTANA**

36052\_PXOM\_202207\_AP

Julio 2022 ETRS 89 29N EPSG: 25829

1:2.000

0 25 50 100 Metros

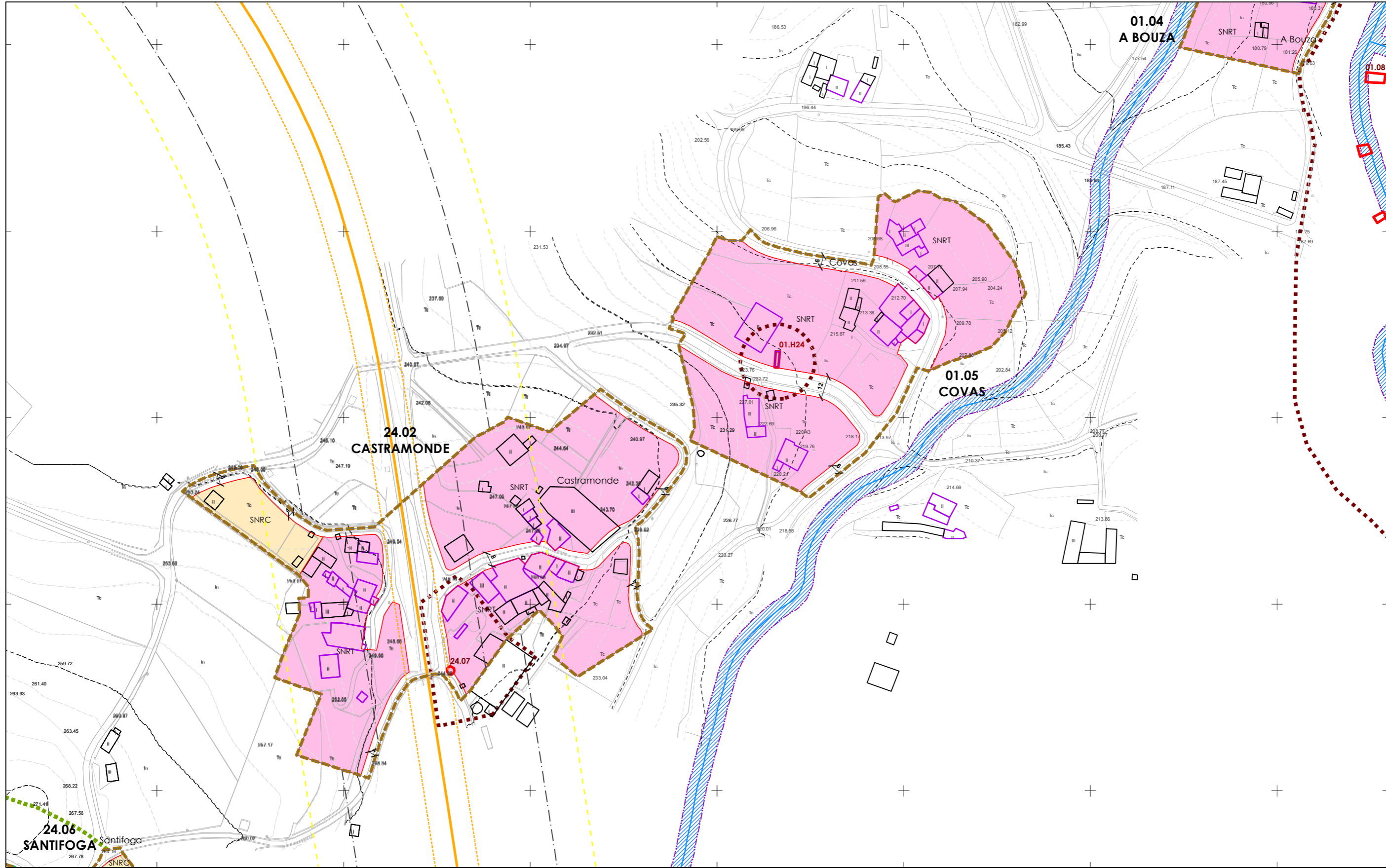
**CONCELLO DE SILLEDA (PONTEVEDRA)**  
 AYUNTAMIENTO DE SILLEDA (PONTEVEDRA)

**PLAN XERAL DE ORDENACIÓN MUNICIPAL**  
 PLAN XERAL DE ORDENACIÓN MUNICIPAL

**Alfonso Botana S.L.**  
 Aprobación Provisional e Definitiva

**V. PLANOS DE ORDENACIÓN**  
 V. PLANOS DE ORDENACIÓN

**V.10 ORDENACIÓN NÚCLEOS RURAIS**



**CLASIFICACIÓN DO SOLO**

**SOLO URBANO**

- S.U. (Solo Urbano Residencial)
- API - (Área de Planeamento Incorporado)

**SOLO URBANIZABLE**

- SUD-R (S. Urbanizable Delimitado Residencial)
- SUD-I (S. Urbanizable Delimitado Industrial)
- Zona de servidume de protección de cauces

**SOLO DE NÚCLEO RURAL**

- Delimitación de núcleo rural
- Solo de Núcleo Rural Común
- Solo de Núcleo Rural Tradicional
- Edificaci3ns tradicionais
- Aliñaci3n de edificaci3n
- Aliñaci3n de viario
- Liña de cambio de ordenanza

**PATRIMONIO CULTURAL**

- Patrimonio Cultural
- Contorno de protección
- API - Área de Protección Integral
- CPX - Contorno de protección de Xacemento
- Camiño de Santiago
- Camiño Real
- Contorno de protección de vías culturais

**Equipamentos**

**Zonas Verdes / Esp. Libres**

**Dotaci3ns IC (APAR / ESER)**

**Alecci3ns de estradas**

**Alc3n de estradas**

**Alc3n de servidume**

**167/193**

**GRÁFICO DE FOLLAS GRÁFICO DE HOJAS**

**AG7**

**Concello de SILLED**

**ALFONSO BOTANA**

36052\_PXOM\_202207\_AP

Julio 2022 ETRS 89 29N EPSG: 25829

**CONCELLO DE SILLED (PONTEVEDRA)**

**PLAN XERAL DE ORDENACI3N MUNICIPAL**

**Alfonso Botana S.L.**

**Aprobaci3n Provisional e Definitiva**

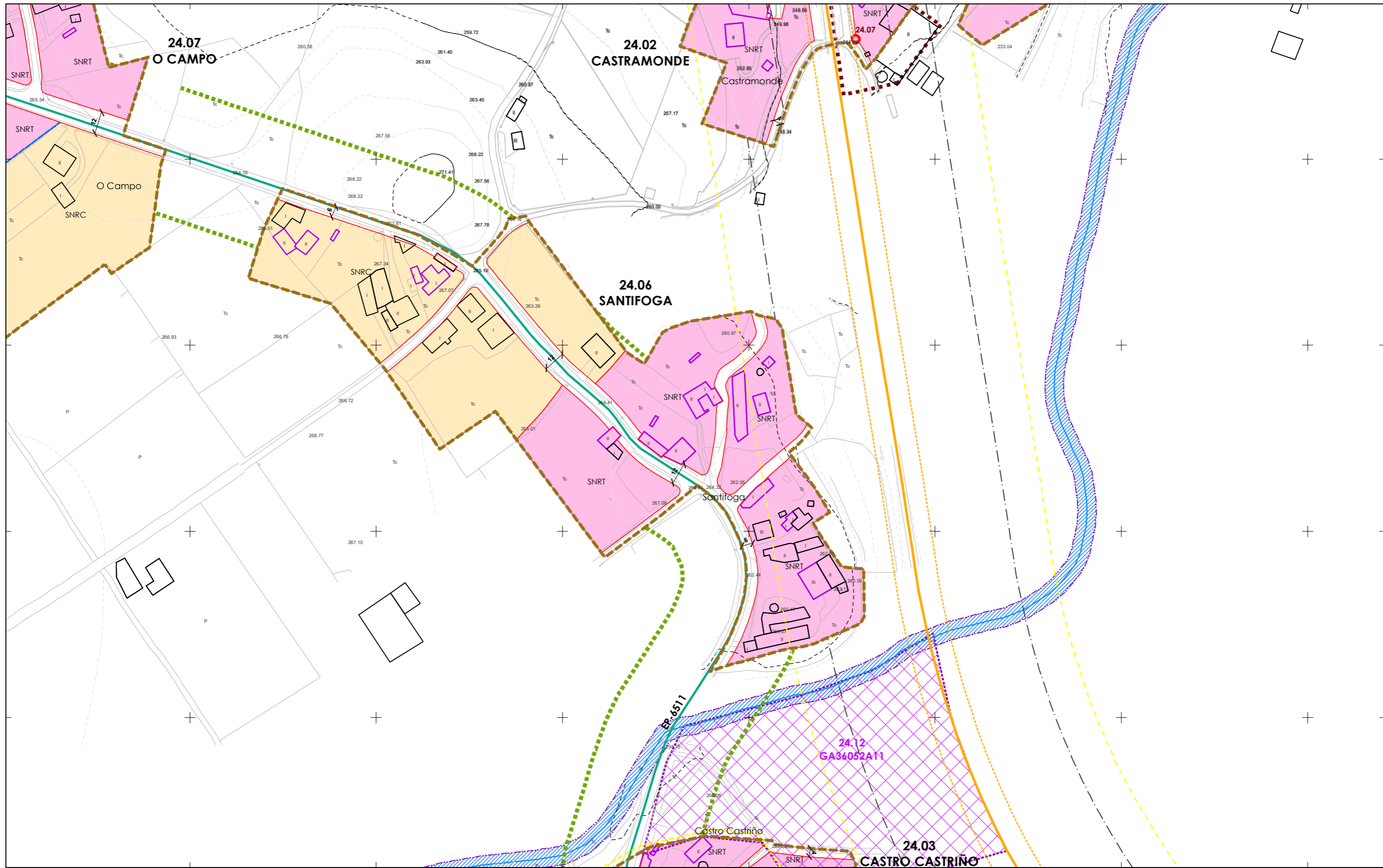
**V. PLANOS DE ORDENACI3N**

**V.10 ORDENACI3N NÚCLEOS RURAIS**

1:2.000

0 25 50 100 Metros

00.00 n° de cat3logo GA36021000 c3digo xacemento  
 00.00 n° de cat3logo



**CLASIFICACIÓN DO SOLO**

**SOLO URBANO**

- S.U. (Solo Urbano Residencial)
- API- (Área de Planeamento Incorporado)

**SOLO URBANIZABLE**

- SUD-R (S. Urbanizable Delimitado Residencial)
- SUD-I (S. Urbanizable Delimitado Industrial)
- Zona de servidume de protección de cauces

**SOLO DE NÚCLEO RURAL**

- Delimitación de núcleo rural
- Solo de Núcleo Rural Común
- Solo de Núcleo Rural Tradicional
- Edificacions tradicionais
- Aliñación de edificación
- Aliñación de viario
- Liña de cambio de ordenanza

**PATRIMONIO CULTURAL**

- Patrimonio Cultural
- Contorno de protección
- API - Área de Protección Integral
- CPX - Contorno de protección de Xacemento
- Camiño de Santiago
- \*\*\* Camiño Real
- Contorno de protección de vías culturais

**Equipamentos**

- Zonas Verdes / Esp. Libres
- Equipamentos: AJnº, CFnº, CEnº, Cnº, CAntº, Dnº, Jnº, Pnº, Dnº, Enº, MUlnº, MDnº, Merendeiro, Parque, DeportivoRnº, Relixioso, Escola, SANº, Sanitario-Asistencial, Multilidos, SCnº, Sociocultural, MATADEIRO
- Dotacións IC (APAR / ESER)

**Aliñacións de estradas:** EST, AUT, DEP, MUN, FFCC, AVE, SNR\_TEMP\_SLL

**Liñas de servidume:** Liña de Dominio Público EST, Liña de Dominio Público AUT, Liña de afectación AUT, Liña de afectación DEP, Liña de afectación EST, Zona de servidume, Zona de Aliñación de FFCC



**CONCELLO DE SILLEDA (PONTEVEDRA)**  
 AYUNTAMIENTO DE SILLEDA (PONTEVEDRA)  
 PLAN XERAL DE ORDENACIÓN MUNICIPAL  
 PLAN XERAL DE ORDENACIÓN MUNICIPAL

**Alfonso Botana S.L.**  
 Aprobación Provisional e Definitiva

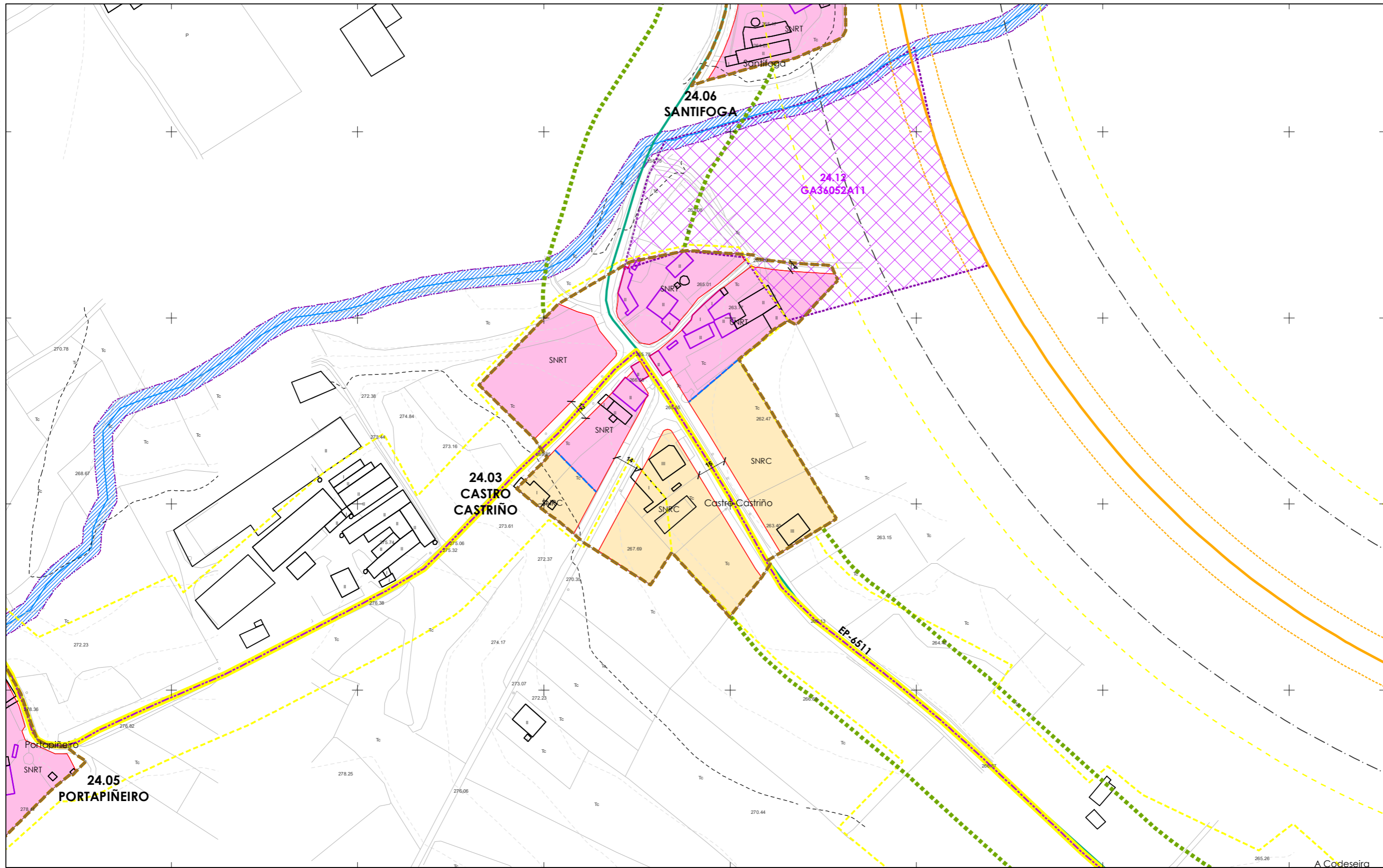
**V. PLANOS DE ORDENACIÓN**  
 V. PLANOS DE ORDENACIÓN  
**V.10 ORDENACIÓN NÚCLEOS RURAIS**

36052\_PXOM\_202207\_AP  
 Julio 2022 ETRS 89 29N EPSG: 25829  
 1:2.000

0 25 50 100 Metros

00.00 nº de catálogo GA36021000 código xacemento  
 00.00 nº de catálogo





- CLASIFICACIÓN DO SOLO**
- SOLO URBANO**
- S.U. (Solo Urbano Residencial)
  - API- (Área de Planeamento Incorporado)
- SOLO URBANIZABLE**
- SUD-R (S. Urbanizable Delimitado Residencial)
  - SUD-I (S. Urbanizable Delimitado Industrial)
  - Zona de servidume de protección de cauces

- SOLO DE NÚCLEO RURAL**
- Delimitación de núcleo rural
  - Solo de Núcleo Rural Común
  - Solo de Núcleo Rural Tradicional
  - Edificacions tradicionais
  - Aliñación de edificación
  - Aliñación de viario
  - Liña de cambio de ordenanza

- PATRIMONIO CULTURAL**
- Patrimonio Cultural
  - Contorno de protección
  - API - Área de Protección Integral
  - CPX - Contorno de protección de Xacemento
  - Camiño de Santiago
  - \*\*\* Camiño Real
  - Contorno de protección de vías culturais

- Equipamentos
- Zonas Verdes / Esp. Libres
- Dotacións IC (APAR / ESER)
- Alcacións de estradas
- Alcacións de edificios
- Zona de servidume
- Liña de afectación EST
- Liña de afectación AUT
- Liña de afectación DEP
- Liña de afectación MUN
- Liña de afectación FFCC
- Liña de afectación AVE
- Liña de afectación SNR\_TEMP\_SLL
- Liña de Dominio Público EST
- Liña de Dominio Público AUT
- Liña de Edificación FFCC
- Liña de Edificación DEP
- Liña de Edificación EST
- Liña de afectación AUT
- Liña de afectación DEP
- Liña de afectación MUN
- Liña de afectación FFCC
- Liña de afectación AVE
- Liña de afectación SNR\_TEMP\_SLL
- Dominio Público de Ferrocarrís
- Zona de Alección de FFCC

00.00 nº de catálogo GA36021000 código xacemento  
 00.00 nº de catálogo



Concello de SILLEDA

ALFONSO BOTANA

36052\_PXOM\_202207\_AP

Julio 2022 ETRS 89 29N  
 Julio 2022 EPSG: 25829

1:2.000

CONCELLO DE SILLEDA (PONTEVEDRA)

AYUNTAMIENTO DE SILLEDA (PONTEVEDRA)

PLAN XERAL DE ORDENACIÓN MUNICIPAL

PLAN XERAL DE ORDENACIÓN MUNICIPAL

Alfonso Botana S.L.

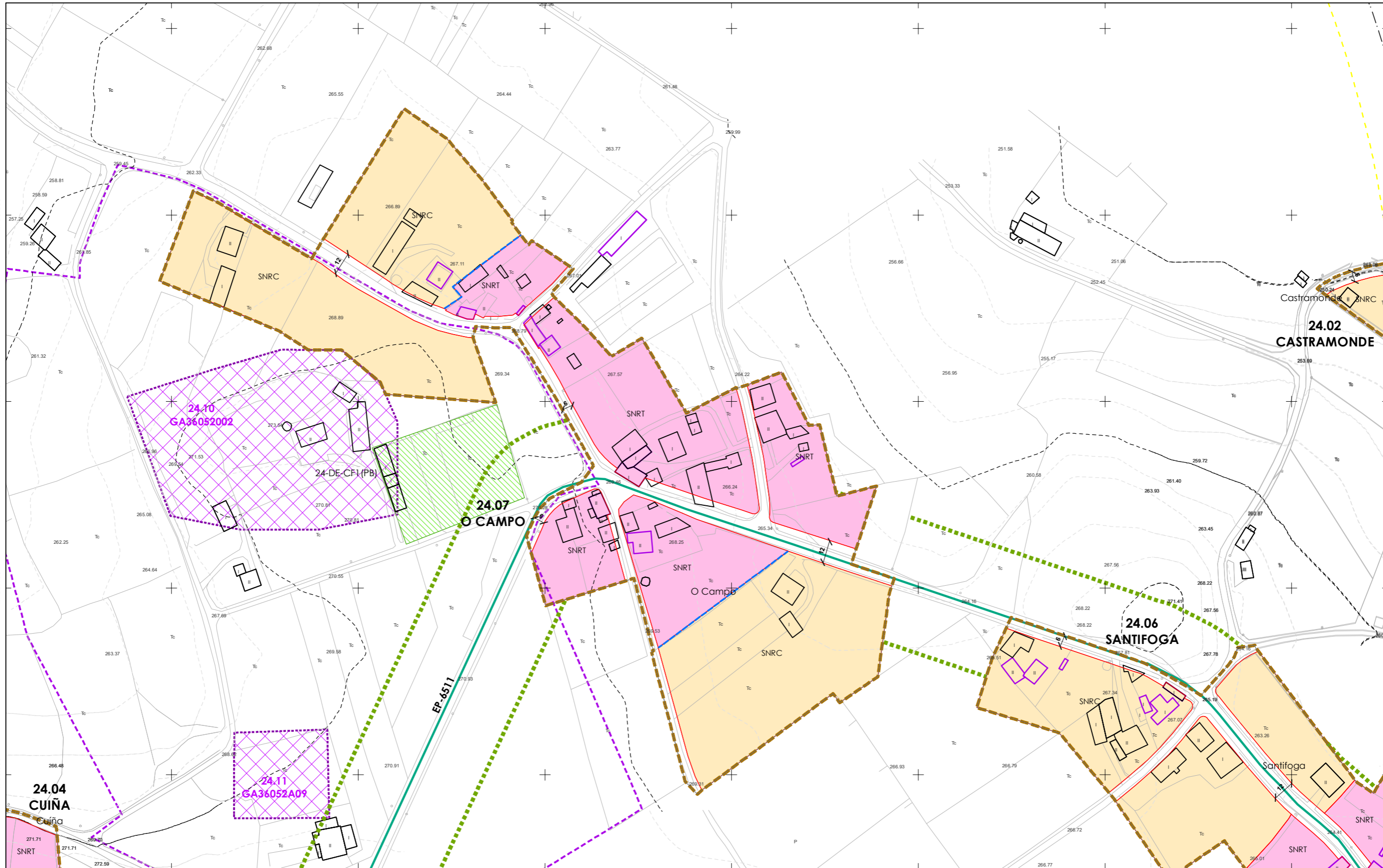
Aprobación Provisional e Definitiva

V. PLANOS DE ORDENACIÓN

V. PLANOS DE ORDENACIÓN

V.10 ORDENACIÓN NÚCLEOS RURAIS

0 25 50 100 Metros



**CLASIFICACIÓN DO SOLO**

- SOLO URBANO**
- S.U. (Solo Urbano Residencial)
  - API- (Área de Planeamento Incorporado)
- SOLO URBANIZABLE**
- SUD-R (S. Urbanizable Delimitado Residencial)
  - SUD-I (S. Urbanizable Delimitado Industrial)
  - Zona de servidume de protección de cauces

**SOLO DE NÚCLEO RURAL**

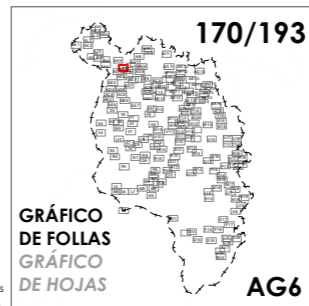
- Delimitación de núcleo rural
- Solo de Núcleo Rural Común
- Solo de Núcleo Rural Tradicional
- Edificacións tradicionais
- Aliñación de edificación
- Aliñación de viario
- Liña de cambio de ordenanza

**PATRIMONIO CULTURAL**

- Patrimonio Cultural
- Contorno de protección
- API - Área de Protección Integral
- CPX - Contorno de protección de Xacemento
- Camiño de Santiago
- \*\*\* Camiño Real
- Contorno de protección de vías culturais

00.00 nº de catálogo    GA36021000 código xacemento  
 00.00 nº de catálogo

- Equipamentos
- Zonas Verdes / Esp. Libres
- Dotacións IC (APAR / ESER)
- Alcacións de estradas: EST, AUT, DEP, MUN, FFCC, AVE, SNR\_TEMP\_SLL
- Liña de Dominio Público EST, Liña de afectación AUT, Liña de Dominio Público AUT, Liña de afectación DEP, Zona de servidume, Liña de afectación EST



Concello de SILLEDA

ALFONSO BOTANA

36052\_PXOM\_202207\_AP

Julio 2022    ETRS 89 29N  
 Julio 2022    EPSG: 25829

1:2.000

CONCELLO DE SILLEDA (PONTEVEDRA)

AYUNTAMIENTO DE SILLEDA (PONTEVEDRA)

PLAN XERAL DE ORDENACIÓN MUNICIPAL

PLAN XERAL DE ORDENACIÓN MUNICIPAL

Alfonso Botana S.L.

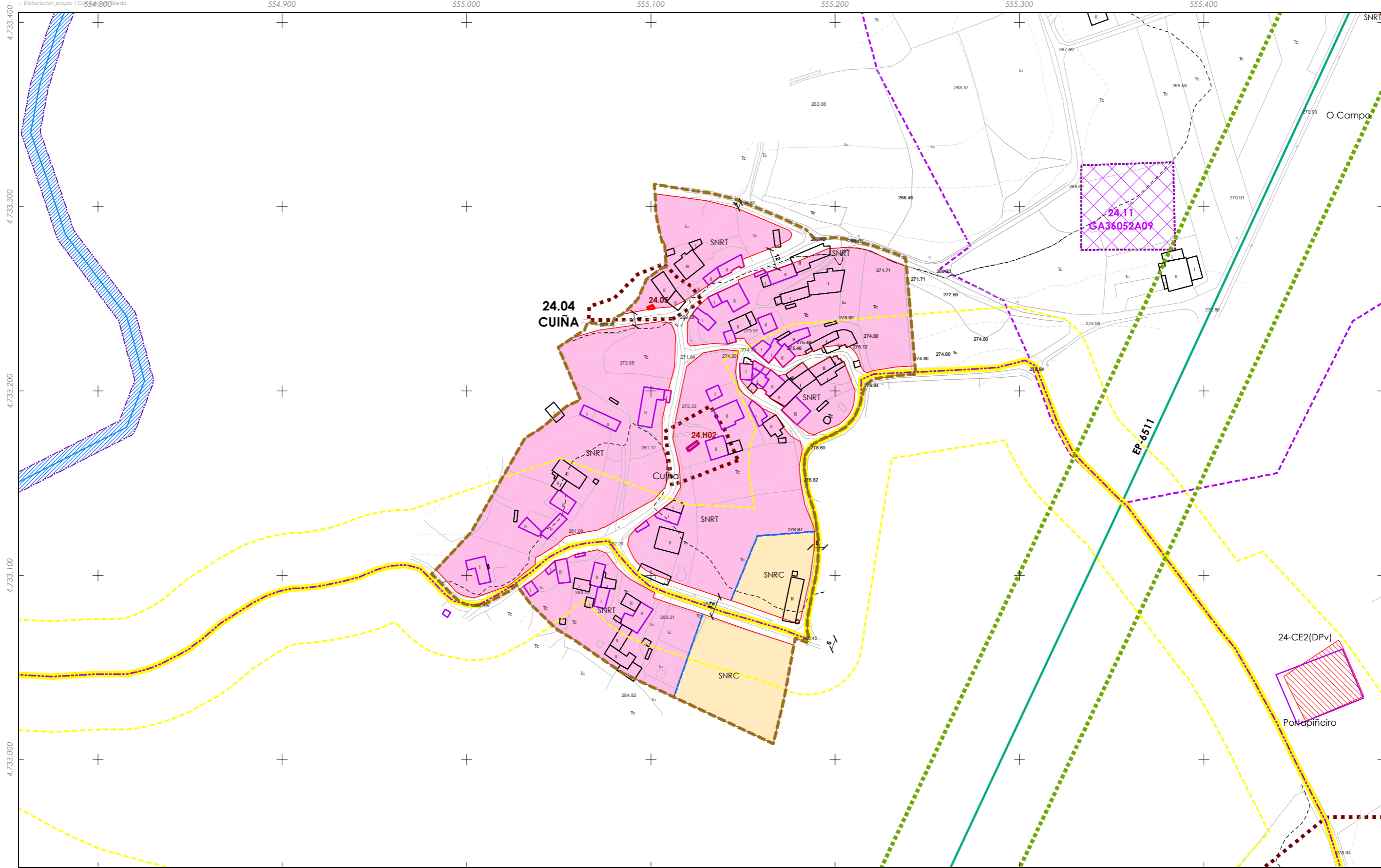
Aprobación Provisional e Definitiva

V. PLANOS DE ORDENACIÓN

V. PLANOS DE ORDENACIÓN

V.10 ORDENACIÓN NÚCLEOS RURAIS

0 25 50 100 Metros



**CLASIFICACIÓN DO SOLO**

**SOLO URBANO**

- S.U. (Solo Urbano Residencial)
- API- (Área de Planeamento Incorporado)

**SOLO URBANIZABLE**

- SUD-R (S. Urbanizable Delimitado Residencial)
- SUD-I (S. Urbanizable Delimitado Industrial)
- Zona de servidume de protección de cauces

**SOLO DE NÚCLEO RURAL**

- Delimitación de núcleo rural
- Solo de Núcleo Rural Común
- Solo de Núcleo Rural Tradicional
- Edificacions tradicionais
- Aliñación de edificación
- Aliñación de viario
- Liña de cambio de ordenanza

**PATRIMONIO CULTURAL**

- Patrimonio Cultural
- Contorno de protección
- API - Área de Protección Integral
- CPX - Contorno de protección de Xacemento
- Camiño de Santiago
- \*\*\* Camiño Real
- Contorno de protección de vías culturais

**Equipamentos**

- Zonas Verdes / Esp. Libres
- Dotacións IC (APAR / ESER)

**Ablecións de estradas**

- EST
- AUT
- DEP
- MUN
- FFCC
- AVE
- SNR\_TEMP\_SLL

**171/193**

**GRÁFICO DE FOLLAS GRÁFICO DE HOJAS**

**AG5**

**Concello de SILLEDA**

**CONCELLO DE SILLEDA (PONTEVEDRA)**

**PLAN XERAL DE ORDENACIÓN MUNICIPAL**

**Alfonso Botana S.L.**

**Aprobación Provisional e Definitiva**

**V. PLANOS DE ORDENACIÓN**

**V.10 ORDENACIÓN NÚCLEOS RURAIS**

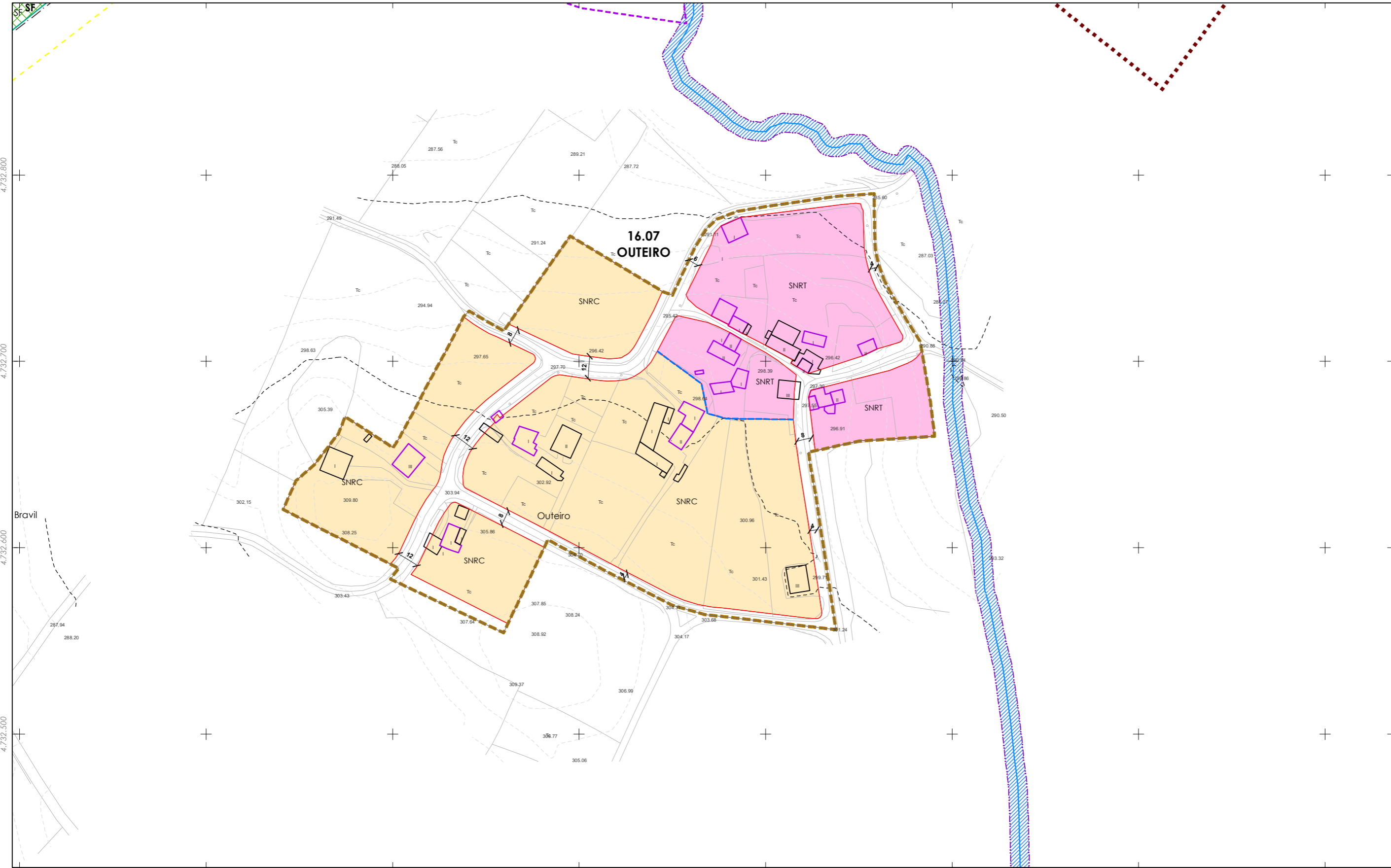
36052\_PXOM\_202207\_AP

Julio 2022 ETRS 89 29N EPSG: 25829

1:2.000

0 25 50 100 Metros

00.00 nº de catálogo GA36021000 código xacemento  
 00.00 nº de catálogo



**CLASIFICACIÓN DO SOLO**

**SOLO URBANO**

- S.U. (Solo Urbano Residencial)
- API- (Área de Planeamento Incorporado)

**SOLO URBANIZABLE**

- SUD-R (S. Urbanizable Delimitado Residencial)
- SUD-I (S. Urbanizable Delimitado Industrial)
- Zona de servidume de protección de cauces

**SOLO DE NÚCLEO RURAL**

- Delimitación de núcleo rural
- Solo de Núcleo Rural Común
- Solo de Núcleo Rural Tradicional
- Edificacións tradicionais
- Aliñación de edificación
- Aliñación de viario
- Liña de cambio de ordenanza

**PATRIMONIO CULTURAL**

- Patrimonio Cultural
- Contorno de protección
- API - Área de Protección Integral
- CPX - Contorno de protección de Xacemento
- Camiño de Santiago
- \*\*\* Camiño Real
- Contorno de protección de vías culturais

**Equipamentos**

- Zonas Verdes / Esp. Libres
- Dotacións IC (APAR / ESER)

**Aliñacións de estradas**

- EST (EST)
- AUT (AUT)
- DEP (DEP)
- MUN (MUN)
- FFCC (FFCC)
- AVE (AVE)
- SNR\_TEMP\_SLL

**Aliñacións de servidume**

- Liña de Dominio Público EST
- Liña de Dominio Público AUT
- Liña de afección AUT
- Liña de afección DEP
- Liña de afección EST
- Liña de afección FFCC
- Zona de servidume
- Zona de Aliñación de FFCC

**172/193**

**GRÁFICO DE FOLLAS DE HOJAS**

**AF8**

**Concello de SILLED**

**ALFONSO BOTANA**

36052\_PXOM\_202207\_AP

Julio 2022 ETRS 89 29N  
 Julio 2022 EPSG: 25829

1:2.000

**CONCELLO DE SILLED (PONTEVEDRA)**

AYUNTAMIENTO DE SILLED (PONTEVEDRA)

**PLAN XERAL DE ORDENACIÓN MUNICIPAL**

PLAN XERAL DE ORDENACIÓN MUNICIPAL

**Alfonso Botana S.L.**

**Aprobación Provisional e Definitiva**

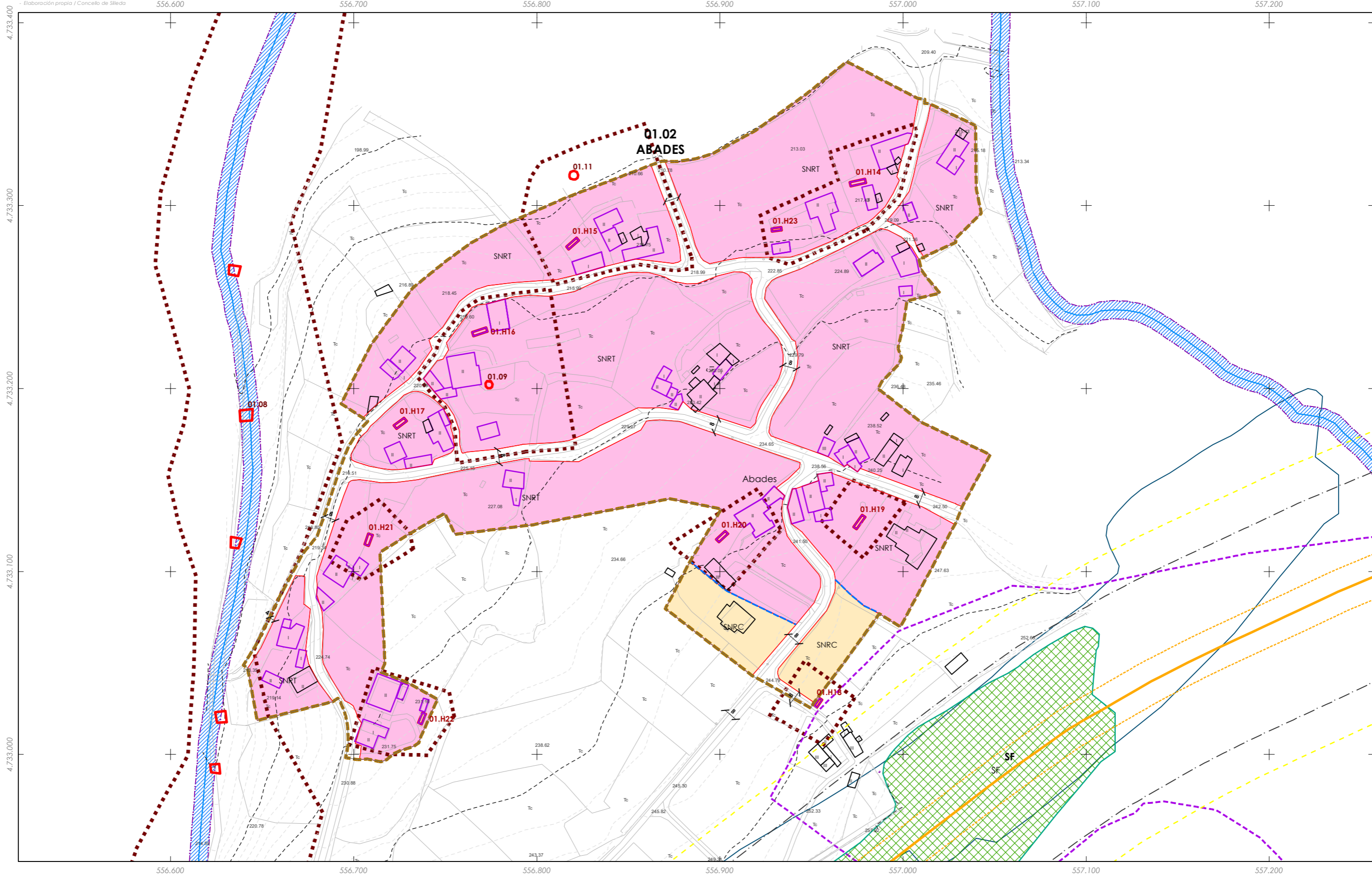
**V. PLANOS DE ORDENACIÓN**

V. PLANOS DE ORDENACIÓN

**V.10 ORDENACIÓN NÚCLEOS RURAIS**

0 25 50 100 Metros

00.00 nº de catálogo GA36021000 código xacemento  
 00.00 nº de catálogo



**CLASIFICACIÓN DO SOLO**

**SOLO URBANO**

- S.U. (Solo Urbano Residencial)
- API- (Área de Planeamento Incorporado)

**SOLO URBANIZABLE**

- SUD-R (S. Urbanizable Delimitado Residencial)
- SUD-I (S. Urbanizable Delimitado Industrial)
- Zona de servidume de protección de cauces

**SOLO DE NÚCLEO RURAL**

- Delimitación de núcleo rural
- Solo de Núcleo Rural Común
- Solo de Núcleo Rural Tradicional
- Edificaci3ns tradicionais
- Aliñaci3n de edificaci3n
- Aliñaci3n de viario
- Liña de cambio de ordenanza

**PATRIMONIO CULTURAL**

- Patrimonio Cultural
- Contorno de protección
- API - Área de Protección Integral
- CPX - Contorno de protección de Xacemento
- Camiño de Santiago
- \*\*\* Camiño Real
- Contorno de protección de vías culturais

**Equipamentos**

- Zonas Verdes / Esp. Libres
- Dotaci3ns IC (APAR / ESER)

**Alc3cci3n de estradas**

- EST (EST)
- AUT (AUT)
- DEP (DEP)
- MUN (MUN)
- FFCC (FFCC)
- AVE (AVE)
- SNR\_TEMP\_SLL (SNR\_TEMP\_SLL)

**Alc3cci3n de estradas (continúa)**

- Calzada
- Liña de Dominio Público EST
- Liña de Dominio Público AUT
- Zona de servidume
- Liña de afectaci3n AUT
- Liña de afectaci3n DEP
- Liña de afectaci3n EST
- Dominio Público de Ferrocarril
- Liña Lím. de Edificaci3n FFCC
- Zona de Alc3cci3n de FFCC

**173/193**

**GRÁFICO DE FOLLAS GRÁFICO DE HOJAS**

**AG8**

**Concello de SILLEDA**

**ALFONSO BOTANA**

36052\_PXOM\_202207\_AP

Julio 2022 ETRS 89 29N  
 Julio 2022 EPSG: 25829

**CONCELLO DE SILLEDA (PONTEVEDRA)**

AYUNTAMIENTO DE SILLEDA (PONTEVEDRA)

**PLAN XERAL DE ORDENACIÓN MUNICIPAL**

PLAN XERAL DE ORDENACIÓN MUNICIPAL

**Alfonso Botana S.L.**

Aprobación Provisional e Definitiva

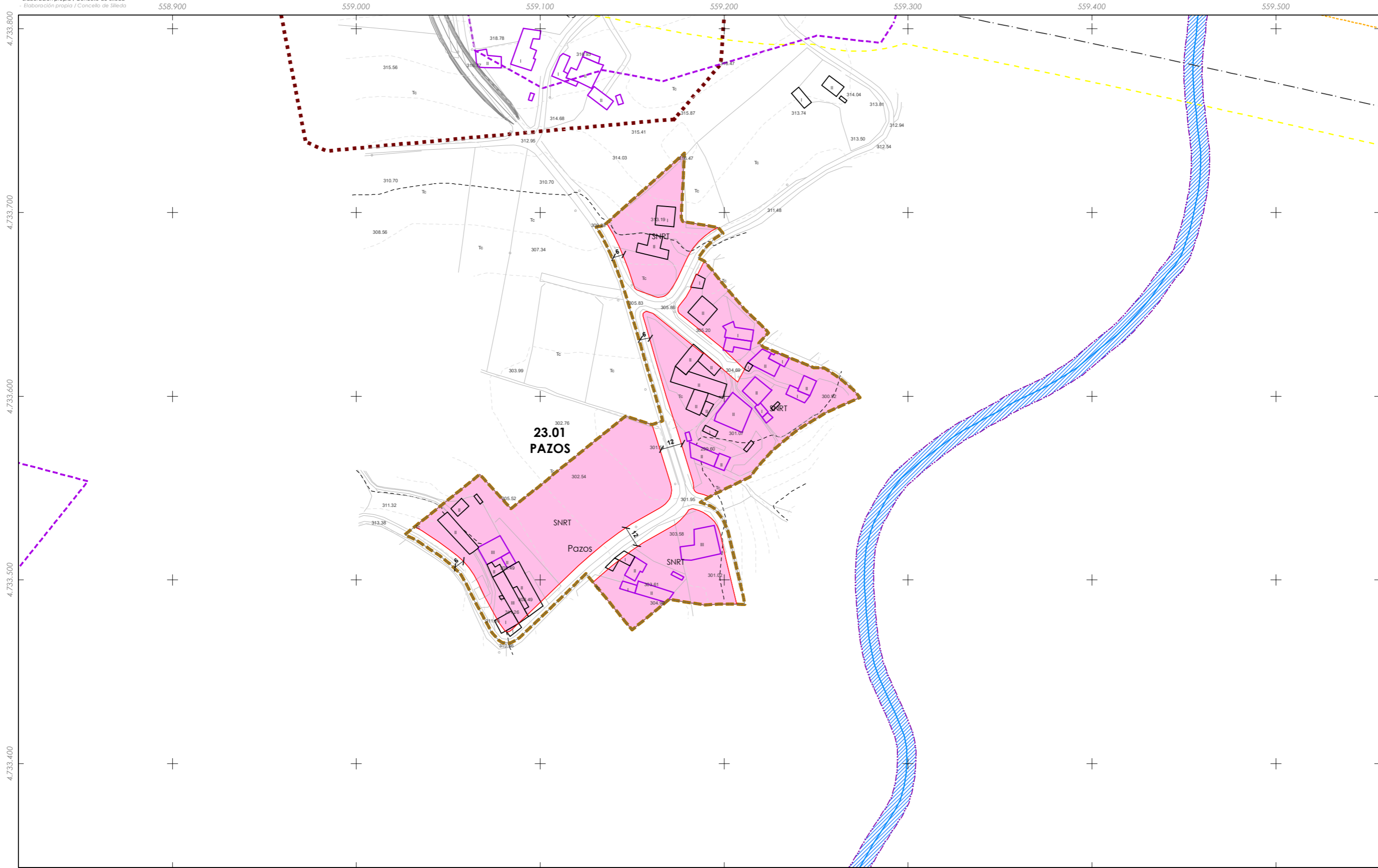
**V. PLANOS DE ORDENACIÓN**

V. PLANOS DE ORDENACIÓN

**V.10 ORDENACIÓN NÚCLEOS RURAIS**

0 25 50 100 Metros

00.00 nº de catálogo GA36021000 código xacemento  
 00.00 nº de catálogo

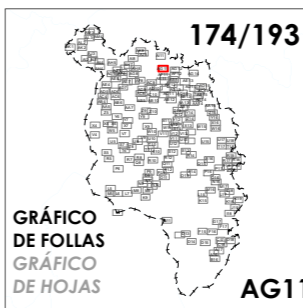


- CLASIFICACIÓN DO SOLO**
- SOLO URBANO**
- S.U. (Solo Urbano Residencial)
  - API- (Área de Planeamento Incorporado)
- SOLO URBANIZABLE**
- SUD-R (S. Urbanizable Delimitado Residencial)
  - SUD-I (S. Urbanizable Delimitado Industrial)
- Zona de servidume de protección de cauces

- SOLO DE NÚCLEO RURAL**
- Delimitación de núcleo rural
  - Solo de Núcleo Rural Común
  - Solo de Núcleo Rural Tradicional
  - Edificacions tradicionais
  - Aliñación de edificación
  - Aliñación de viario
  - Liña de cambio de ordenanza

- PATRIMONIO CULTURAL**
- Patrimonio Cultural
  - Contorno de protección
  - API - Área de Protección Integral
  - CPX - Contorno de protección de Xacemento
  - Camiño de Santiago
  - ☆☆☆ Camiño Real
  - Contorno de protección de vías culturais
- 00.00 nº de catálogo    GA36021000 código xacemento  
 00.00 nº de catálogo

- Equipamentos
  - Zonas Verdes / Esp. Libres
  - Dotacións IC (APAR / ESER)
- AJnº Áreas recreativas    Jnº Xardín    MDnº Merendeiro  
 CFnº Campo de festa    Pnº Parque  
 CEº Cemiterio    Dnº DeportivoRnº Relixioso  
 Cnº Campam. xuvenil    Enº Escola    SANº Sanitario-Asistencial  
 CAº Camping    MUº Multiusos    SCº Sociocultural  
 Dnº Deportivo    MAº Matadeiro
- Aliñacións de estradas: EST AUT DEP MUN FFCC AVE  
 SNR\_TEMP\_SLL
- Calzada    Liña de Dominio Público EST    Liña de afección AUT    Dominio Público de Ferrocarrís  
 Liña límite de edif.    Liña de Dominio Público AUT    Liña de afección DEP    Liña lím. de Edificación FCCC  
 Zona de servidume    Liña de afección EST    Zona de Aliñación de FFCC



Concello de SILLEDA

ALFONSO BOTANA

36052\_PXOM\_202207\_AP

Julio 2022    ETRS 89 29N  
 Julio 2022    EPSG: 25829

1:2.000

CONCELLO DE SILLEDA (PONTEVEDRA)

AYUNTAMIENTO DE SILLEDA (PONTEVEDRA)

PLAN XERAL DE ORDENACIÓN MUNICIPAL

PLAN XERAL DE ORDENACIÓN MUNICIPAL

Alfonso Botana S.L.

Aprobación Provisional e Definitiva

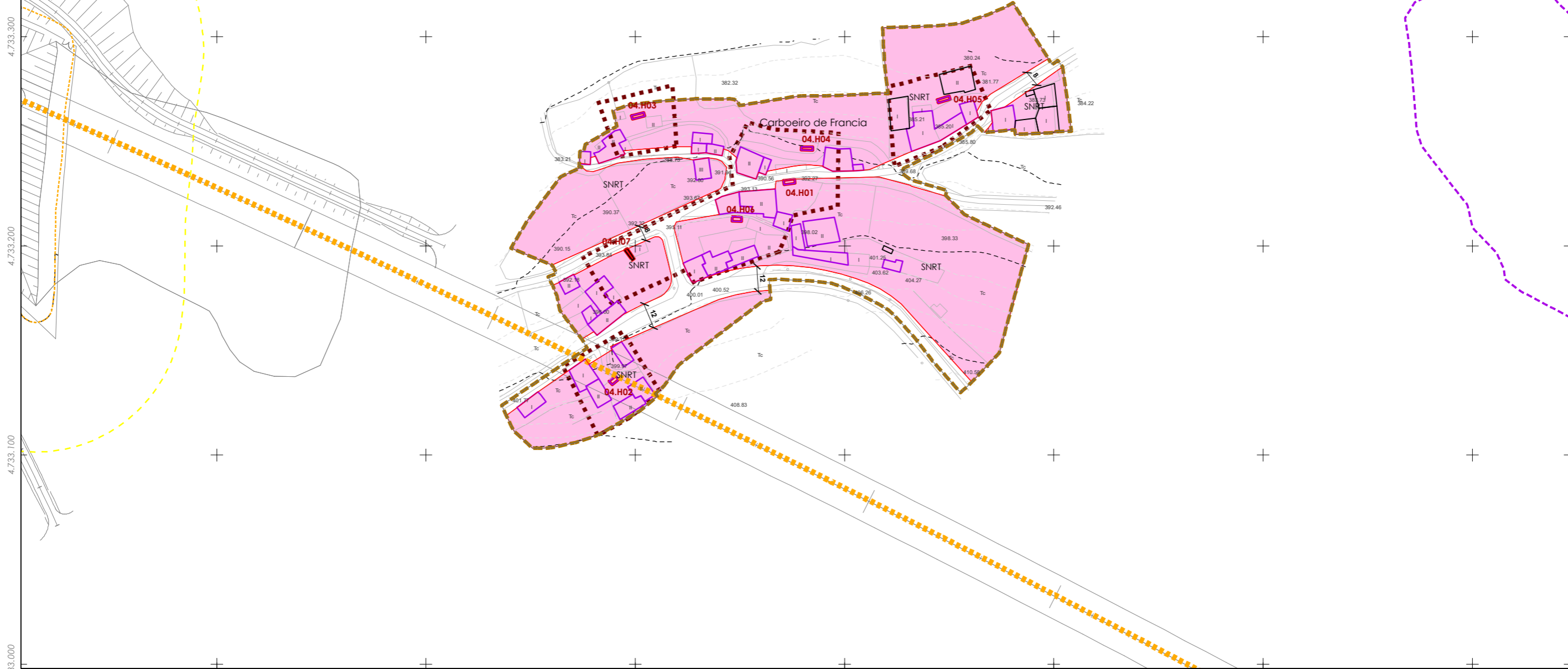
V. PLANOS DE ORDENACIÓN

V. PLANOS DE ORDENACIÓN

V.10 ORDENACIÓN NÚCLEOS RURAIS

0 25 50 100 Metros

### 04.02 CARBOEIRO DE FRANCIA



#### CLASIFICACIÓN DO SOLO

##### SOLO URBANO

- S.U. (Solo Urbano Residencial)
- API- (Área de Planeamento Incorporado)

##### SOLO URBANIZABLE

- SUD-R (S. Urbanizable Delimitado Residencial)
- SUD-I (S. Urbanizable Delimitado Industrial)

- Zona de servidume de protección de cauces

#### SOLO DE NÚCLEO RURAL

- Delimitación de núcleo rural
- Solo de Núcleo Rural Común
- Solo de Núcleo Rural Tradicional
- Edificiacións tradicionais
- Aliñación de edificación
- Aliñación de viario
- Liña de cambio de ordenanza

#### PATRIMONIO CULTURAL

- Patrimonio Cultural
- Contorno de protección
- API - Área de Protección Integral
- CPX - Contorno de protección de Xacemento
- Camiño de Santiago
- ☆☆☆ Camiño Real
- Contorno de protección de vías culturais

00.00 nº de catálogo GA36021000 código xacemento  
 00.00 nº de catálogo

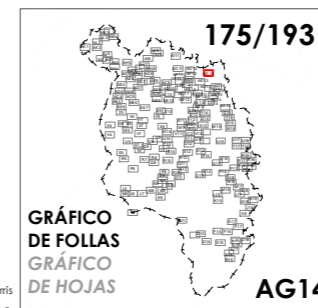
#### Equipamentos

- Zonas Verdes / Esp. Libres
- código nº-SE (sistema existente)
- código nº-SN (sistema novo)
- [Pv] - Titularidade privada

- AJnº Áreas recreativas
- CFnº Campo de festa
- CEnº Cemiterio
- Cnº Campam. xuvenil
- CArº Camping
- Dnº Deportivo
- Jnº Xardín
- Pnº Parque
- Dnº DeportivoRnº Religioso
- Enº Escola
- MUnº Multiusos
- MDnº Merendeiro
- SArº Sanitario-Asistencial
- SCnº Sociocultural
- MAº Matadeiro

- Alieccións de estradas: EST, AUT, DEP, MUN, FFCC, AVE, SNR\_TEMP\_SLL
- Calzada
- Liña de Dominio Público EST
- Liña de Dominio Público AUT
- Zona de servidume
- Liña de aflección AUT
- Liña de aflección DEP
- Liña de aflección EST
- Liña de aflección MUN
- Liña de aflección FFCC
- Liña de aflección AVE
- Liña de aflección SNR\_TEMP\_SLL
- Dominio Público de Ferrocarrís
- Liña lím. de Edificación FFCC
- Zona de Aliección de FFCC

#### Dotacións IC (APAR / ESER)



Concello de SILLEDA

ALFONSO BOTANA

36052\_PXOM\_202207\_AP

Julio 2022 ETRS 89 29N  
 Julio 2022 EPSG: 25829

1:2.000

CONCELLO DE SILLEDA (PONTEVEDRA)

AYUNTAMIENTO DE SILLEDA (PONTEVEDRA)

PLAN XERAL DE ORDENACIÓN MUNICIPAL

PLAN XERAL DE ORDENACIÓN MUNICIPAL

Alfonso Botana S.L.

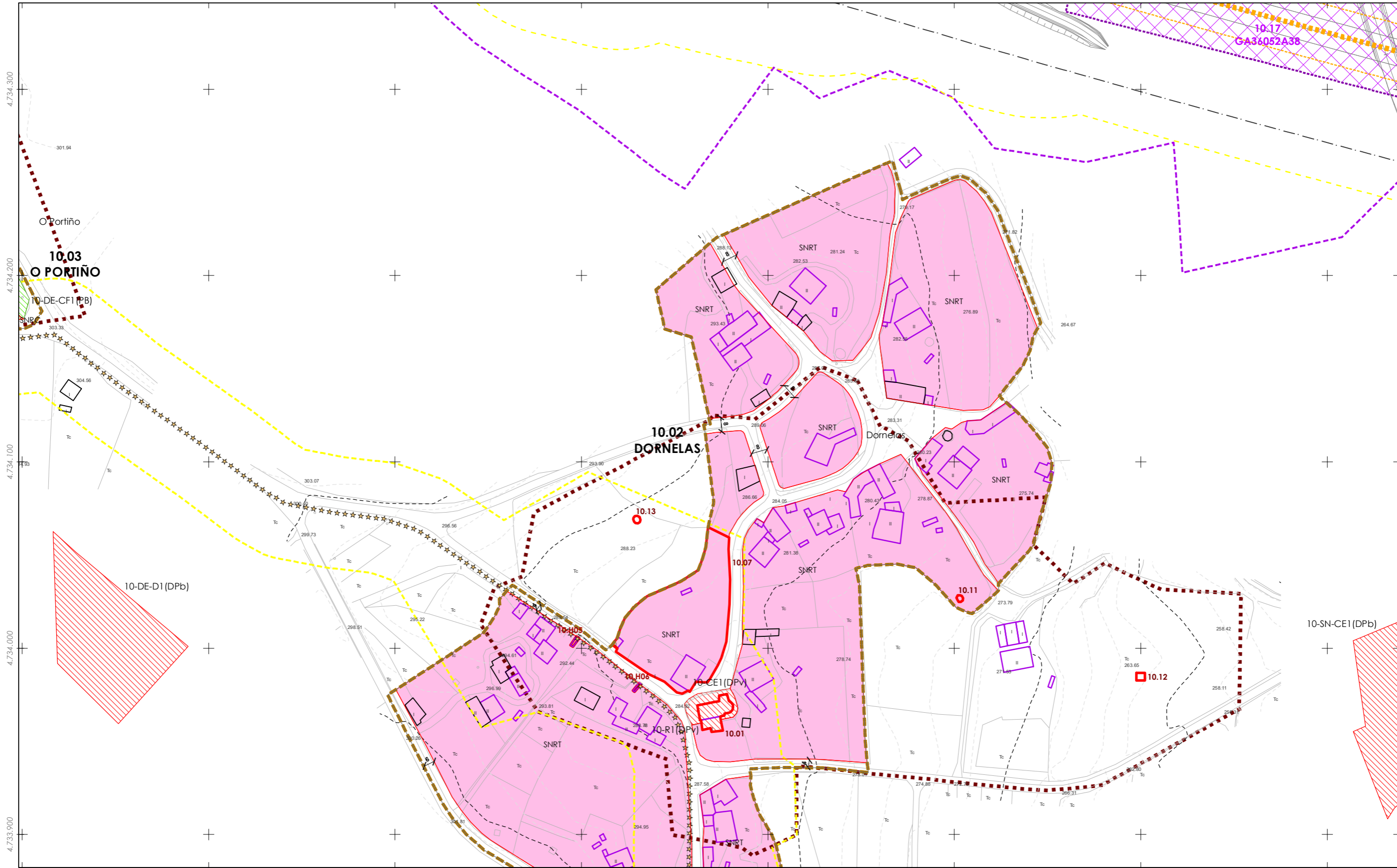
Aprobación Provisional e Definitiva

V. PLANOS DE ORDENACIÓN

V. PLANOS DE ORDENACIÓN

V.10 ORDENACIÓN NÚCLEOS RURAIS

0 25 50 100 Metros



553.800 553.900 554.000 554.100 554.200 554.300 554.400 554.500

**CLASIFICACIÓN DO SOLO**

**SOLO URBANO**

- S.U. (Solo Urbano Residencial)
- API- (Área de Planeamento Incorporado)

**SOLO URBANIZABLE**

- SUD-R (S. Urbanizable Delimitado Residencial)
- SUD-I (S. Urbanizable Delimitado Industrial)
- Zona de servidume de protección de cauces

**SOLO DE NÚCLEO RURAL**

- Delimitación de núcleo rural
- Solo de Núcleo Rural Común
- Solo de Núcleo Rural Tradicional
- Edificacions tradicionais
- Aliñación de edificación
- Aliñación de viario
- Liña de cambio de ordenanza

**PATRIMONIO CULTURAL**

- Patrimonio Cultural
- Contorno de protección
- API - Área de Protección Integral
- CPX - Contorno de protección de Xacemento
- Camiño de Santiago
- \*\*\* Camiño Real
- Contorno de protección de vías culturais

**Equipamentos**

- Zonas Verdes / Esp. Libres
- Equipamentos: AJnº, CFnº, CEº, Cnº, CAº, Dnº, Jnº, Xardín, MDnº, Pnº, Dnº, Enº, MUnº, MAº
- Dotacións IC (APAR / ESER)
- Alieccións de estradas: EST, AUT, DEP, MUN, FFCC, AVE, SNR\_TEMP\_SLL
- Liña de Dominio Público EST, Liña de Dominio Público AUT, Liña de afectación AUT, Liña de afectación DEP, Liña de afectación EST
- Liña límite de edif., Liña de Dominio Público FFCC, Liña lím. de Edificación FFCC, Zona de servidume, Liña de afectación EST

**176/193**

**GRÁFICO DE FOLLAS GRÁFICO DE HOJAS**

**A14**

**Concello de SILLEDA**

**ALFONSO BOTANA**

36052\_PXOM\_202207\_AP

Julio 2022 ETRS 89 29N  
 Julio 2022 EPSG: 25829

1:2.000

**CONCELLO DE SILLEDA (PONTEVEDRA)**

AYUNTAMIENTO DE SILLEDA (PONTEVEDRA)

**PLAN XERAL DE ORDENACIÓN MUNICIPAL**

PLAN XERAL DE ORDENACIÓN MUNICIPAL

**Alfonso Botana S.L.**

**Aprobación Provisional e Definitiva**

**V. PLANOS DE ORDENACIÓN**

V. PLANOS DE ORDENACIÓN

**V.10 ORDENACIÓN NÚCLEOS RURAIS**

0 25 50 100 Metros

00.00 nº de catálogo GA36021000 código xacemento  
 00.00 nº de catálogo



10-SN-CE1 (DPb)

10.02  
DORNELAS

**CLASIFICACIÓN DO SOLO**

**SOLO URBANO**

- S.U. (Solo Urbano Residencial)
- API- (Área de Planeamento Incorporado)

**SOLO URBANIZABLE**

- SUD-R (S. Urbanizable Delimitado Residencial)
- SUD-I (S. Urbanizable Delimitado Industrial)
- Zona de servidume de protección de cauces

**SOLO DE NÚCLEO RURAL**

- Delimitación de núcleo rural
- Solo de Núcleo Rural Común
- Solo de Núcleo Rural Tradicional
- Edificacions tradicionais
- Aliñación de edificación
- Aliñación de viario
- Liña de cambio de ordenanza

**PATRIMONIO CULTURAL**

- Patrimonio Cultural
- Contorno de protección
- API - Área de Protección Integral
- CPX - Contorno de protección de Xacemento
- Camiño de Santiago
- \*\*\* Camiño Real
- Contorno de protección de vías culturais

00.00 nº de catálogo    GA36021000 código xacemento  
 00.00 nº de catálogo

**Equipamentos**

- Zonas Verdes / Esp. Libres
- Equipamentos
- Dotacións IC (APAR / ESER)

**Aleccións de estradas**

- EST
- AUT
- DEP
- MUN
- FFCC
- AVE
- SNR\_TEMP\_SLL

**Alíneas**

- Liña de Dominio Público EST
- Liña de Dominio Público AUT
- Liña de afección AUT
- Liña de afección DEP
- Liña de afección EST
- Liña de afección MUN
- Liña de afección FFCC
- Liña de afección AVE
- Liña de afección SNR\_TEMP\_SLL
- Liña de afección DEP
- Liña de afección EST
- Liña de afección FFCC
- Liña de afección AVE
- Liña de afección SNR\_TEMP\_SLL

177/193

GRÁFICO DE FOLLAS GRÁFICO DE HOJAS AH4

Concello de SILLEDA

ALFONSO BOTANA

36052\_PXOM\_202207\_AP

Xullo 2022    ETRS 89 29N  
 Julio 2022    EPSG: 25829

CONCELLO DE SILLEDA (PONTEVEDRA)

AYUNTAMIENTO DE SILLEDA (PONTEVEDRA)

PLAN XERAL DE ORDENACIÓN MUNICIPAL

PLAN XERAL DE ORDENACIÓN MUNICIPAL

Alfonso Botana S.L.

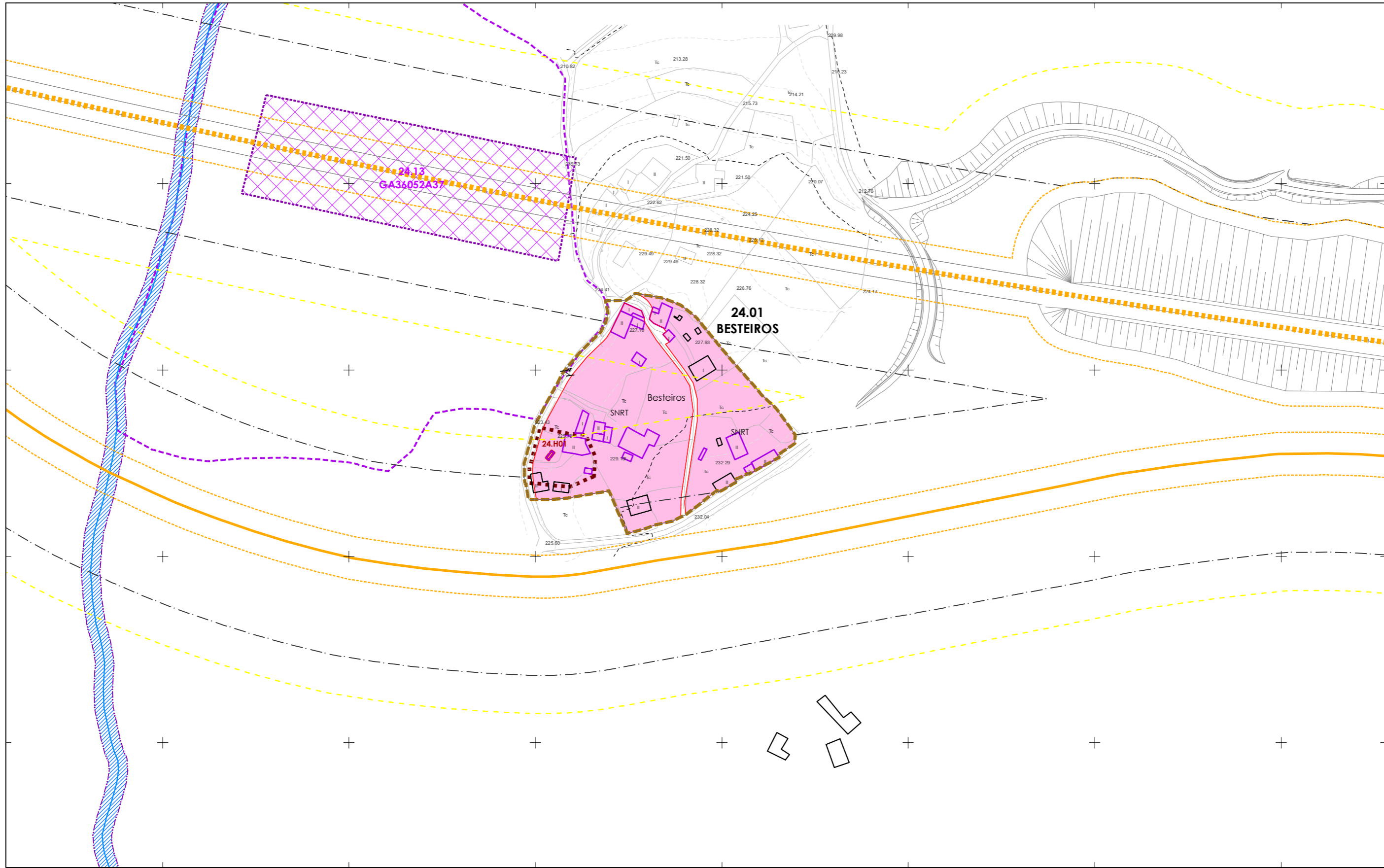
Aprobación Provisional e Definitiva

V. PLANOS DE ORDENACIÓN

V. PLANOS DE ORDENACIÓN

V.10 ORDENACIÓN NÚCLEOS RURAIS

0 25 50 100 Metros



**CLASIFICACIÓN DO SOLO**

**SOLO URBANO**

- S.U. (Solo Urbano Residencial)
- API- (Área de Planeamento Incorporado)

**SOLO URBANIZABLE**

- SUD-R (S. Urbanizable Delimitado Residencial)
- SUD-I (S. Urbanizable Delimitado Industrial)
- Zona de servidume de protección de cauces

**SOLO DE NÚCLEO RURAL**

- Delimitación de núcleo rural
- Solo de Núcleo Rural Común
- Solo de Núcleo Rural Tradicional
- Edificacións tradicionais
- Aliñación de edificación
- Aliñación de viario
- Liña de cambio de ordenanza

**PATRIMONIO CULTURAL**

- Patrimonio Cultural
- Contorno de protección
- API - Área de Protección Integral
- CPX - Contorno de protección de Xacemento
- Camiño de Santiago
- \*\*\* Camiño Real
- Contorno de protección de vías culturais

00.00 nº de catálogo    GA36021000 código xacemento  
 00.00 nº de catálogo

**Equipamentos**

- Zonas Verdes / Esp. Libres
- Equipamentos
- Dotacións IC (APAR / ESER)

AJnº Áreas recreativas    Jnº Xardín    MDnº Merendeiro  
 CFnº Campo de festa    Pnº Parque  
 CEº Cemiterio    Dnº DeportivoRnº Religioso  
 Cnº Campam. xuvenil    Enº Escola    SANº Sanitario-Asistencial  
 CAº Camping    MUnº Multiusos    SCnº Sociocultural  
 Dnº Deportivo    MANº Matadeiro

Aliñacións de estradas: EST AUT DEP MUN FFCC AVE  
 SNR\_TEMP\_SLL

Calzada    Liña de Dominio Público EST    Liña de afectación AUT    Dominio Público de Ferrocarrís  
 Liña límite de edif.    Liña de Dominio Público AUT    Liña de afectación DEP    Liña lím. de Edificación FCCC  
 Zona de servidume    Liña de afectación EST    Zona de Aliñación de FFCC

178/193

GRÁFICO DE FOLLAS GRÁFICO DE HOJAS AH5

Concello de SILLEDA

ALFONSO BOTANA

36052\_PXOM\_202207\_AP

Julio 2022    ETRS 89 29N  
 Julio 2022    EPSG: 25829

1:2.000

CONCELLO DE SILLEDA (PONTEVEDRA)

AYUNTAMIENTO DE SILLEDA (PONTEVEDRA)

PLAN XERAL DE ORDENACIÓN MUNICIPAL

PLAN XERAL DE ORDENACIÓN MUNICIPAL

Alfonso Botana S.L.

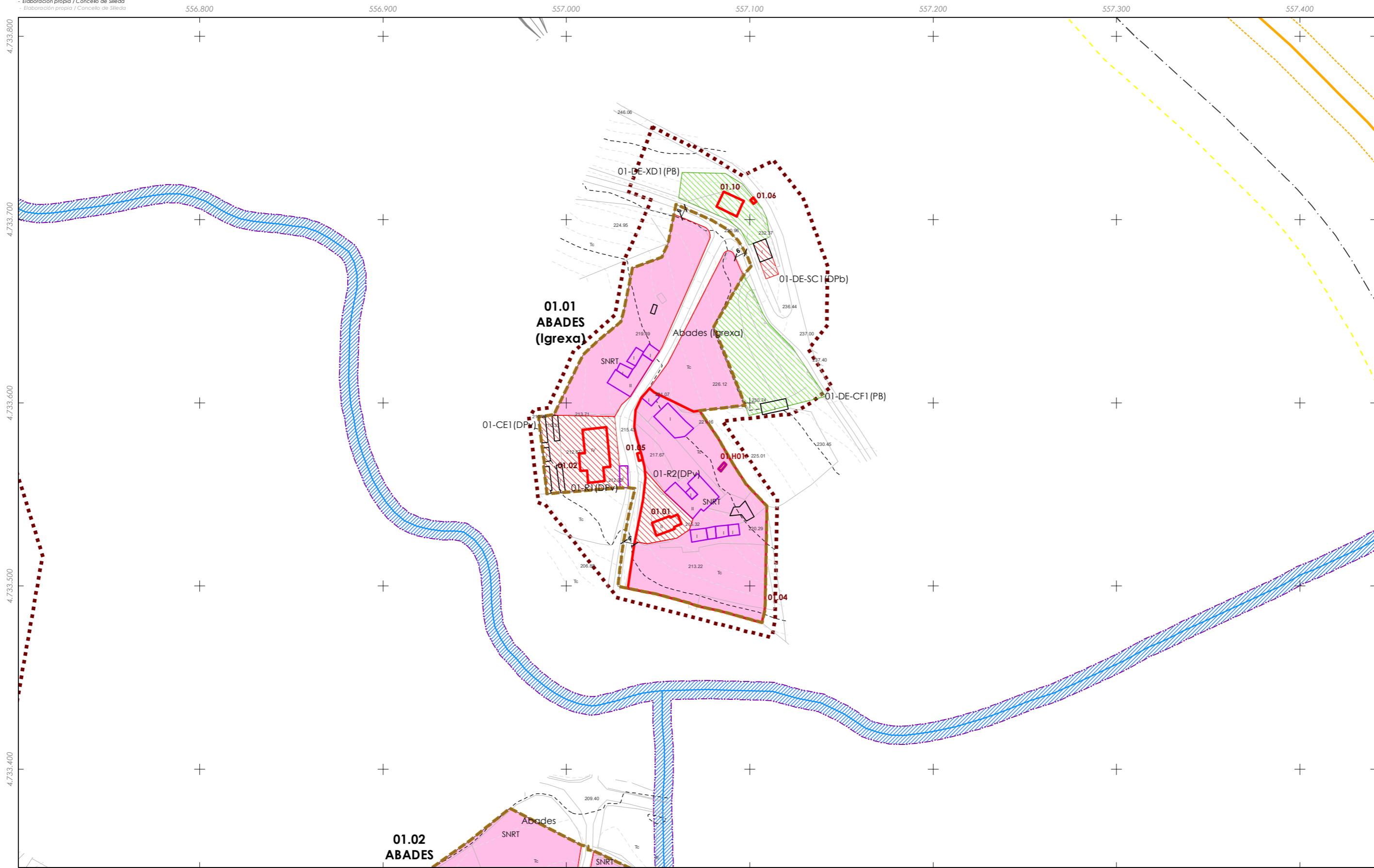
Aprobación Provisional e Definitiva

V. PLANOS DE ORDENACIÓN

V. PLANOS DE ORDENACIÓN

V.10 ORDENACIÓN NÚCLEOS RURAIS

0 25 50 100 Metros



- CLASIFICACIÓN DO SOLO**
- SOLO URBANO**
- S.U. (Solo Urbano Residencial)
  - API- (Área de Planeamento Incorporado)
- SOLO URBANIZABLE**
- SUD-R (S. Urbanizable Delimitado Residencial)
  - SUD-I (S. Urbanizable Delimitado Industrial)
  - Zona de servidume de protección de cauces

- SOLO DE NÚCLEO RURAL**
- Delimitación de núcleo rural
  - Solo de Núcleo Rural Común
  - Solo de Núcleo Rural Tradicional
  - Edificacións tradicionais
  - Aliñación de edificación
  - Aliñación de viario
  - Liña de cambio de ordenanza

- PATRIMONIO CULTURAL**
- Patrimonio Cultural
  - Contorno de protección
  - API - Área de Protección Integral
  - CPX - Contorno de protección de Xacemento
  - Camiño de Santiago
  - \*\*\* Camiño Real
  - Contorno de protección de vías culturais

- Equipamentos**
- Zonas Verdes / Esp. Libres
  - Equipamentos
  - Dotacións IC (APAR / ESER)
- Alcacións de estradas**
- EST
  - AUT
  - DEP
  - MUN
  - FFCC
  - AVE
  - SNR\_TEMP\_SLL



Concello de SILLEDA

ALFONSO BOTANA

36052\_PXOM\_202207\_AP

Julio 2022 ETRS 89 29N  
 Julio 2022 EPSG: 25829

1:2.000

**CONCELLO DE SILLEDA (PONTEVEDRA)**

AYUNTAMIENTO DE SILLEDA (PONTEVEDRA)

**PLAN XERAL DE ORDENACIÓN MUNICIPAL**

PLAN XERAL DE ORDENACIÓN MUNICIPAL

**Alfonso Botana S.L.**

Aprobación Provisional e Definitiva

**V. PLANOS DE ORDENACIÓN**

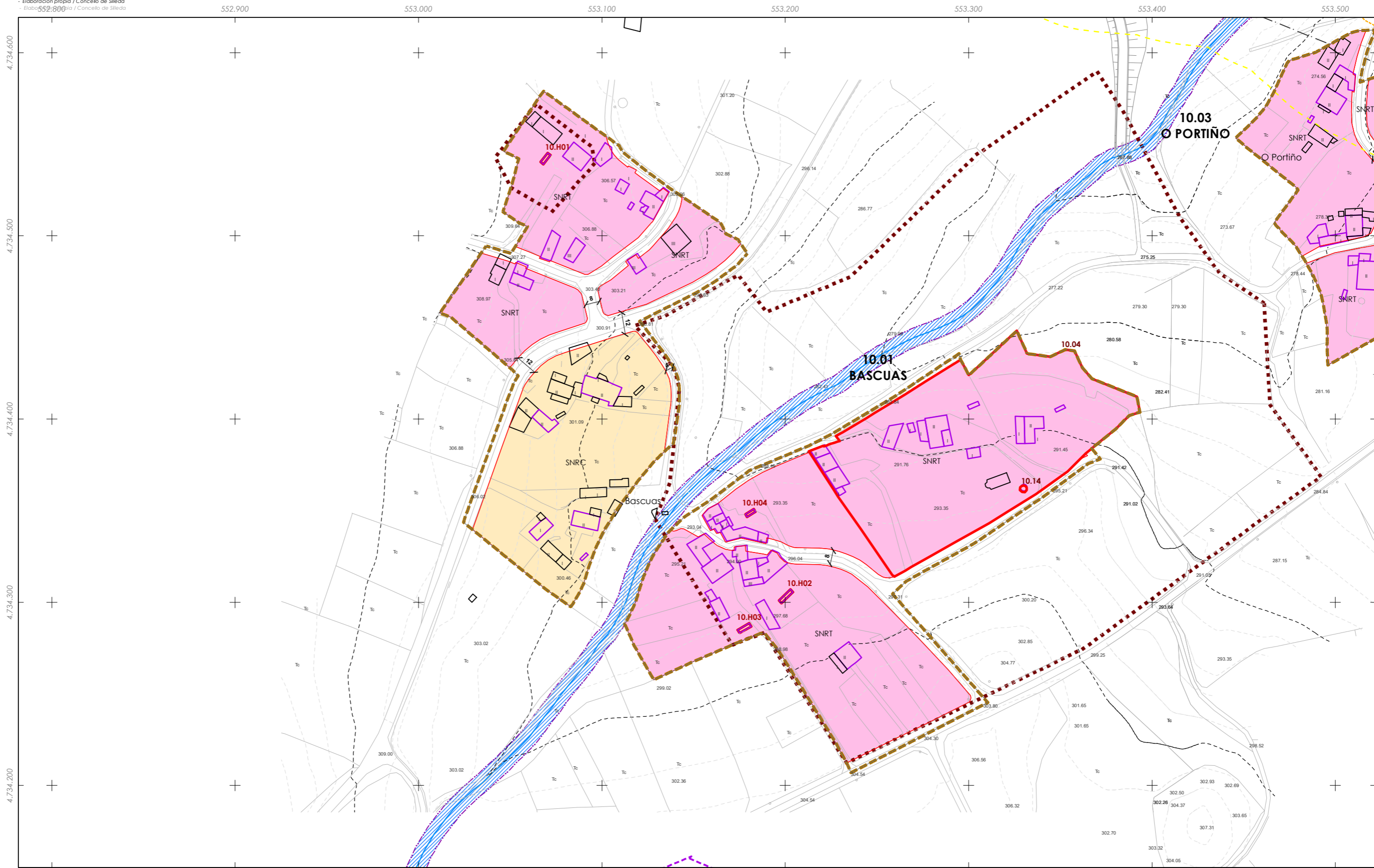
V. PLANOS DE ORDENACIÓN

**V.10 ORDENACIÓN NÚCLEOS RURAIS**

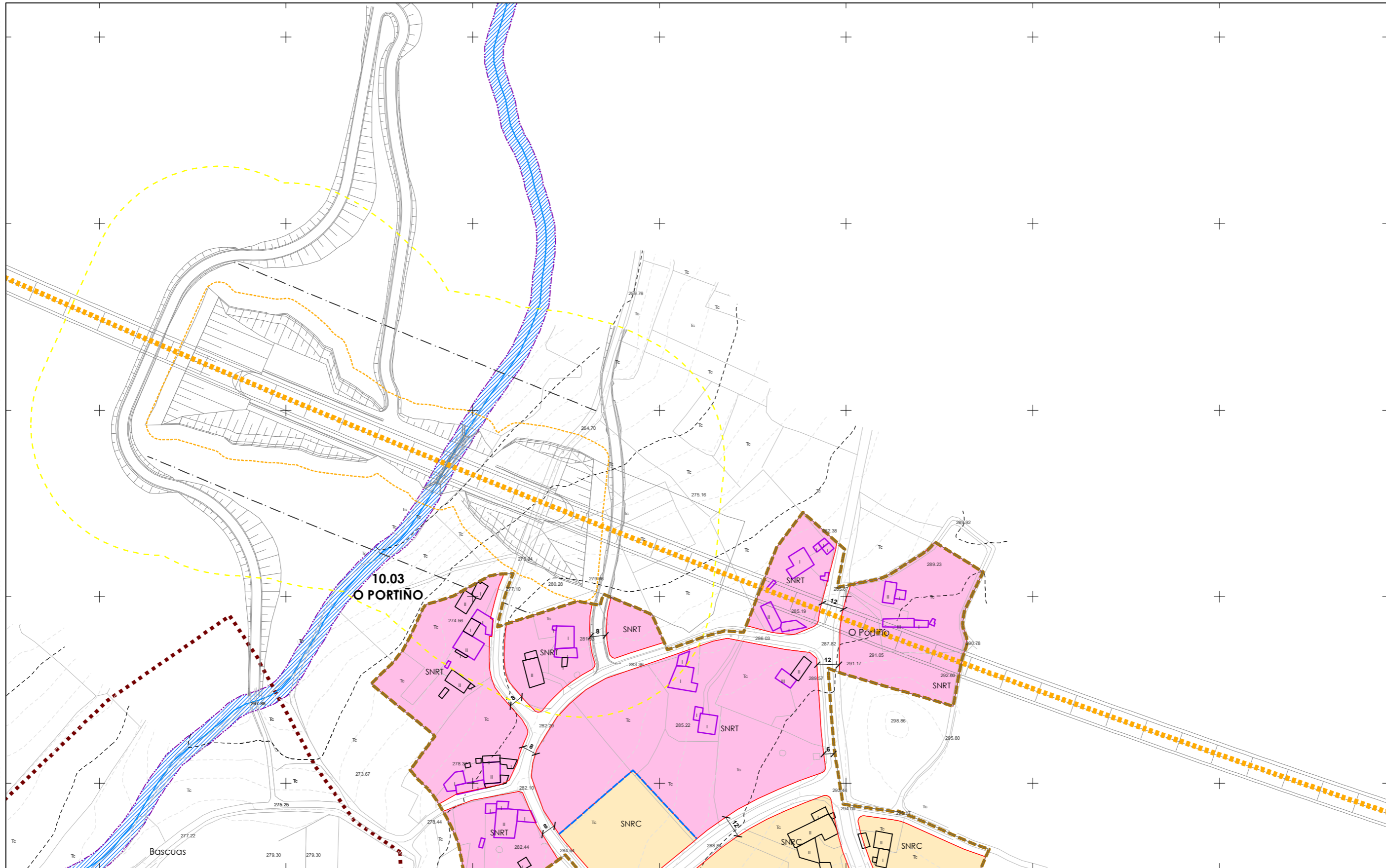
0 25 50 100 Metros

00.00 nº de catálogo GA36021000 código xacemento  
 00.00 nº de catálogo

— Calzada — Liña de Dominio Público EST — Liña de afectación AUT — Dominio Público de Ferrocarrís  
 — Liña límite de edif. — Liña de Dominio Público AUT — Liña de afectación DEP — Liña lím. de Edificación FCCC  
 — Zona de servidume — Liña de afectación EST — Zona de Alección de FFCC



<p><b>CLASIFICACIÓN DO SOLO</b></p> <p><b>SOLO URBANO</b></p> <ul style="list-style-type: none"> <li>S.U. (Solo Urbano Residencial)</li> <li>API - (Área de Planeamento Incorporado)</li> </ul> <p><b>SOLO URBANIZABLE</b></p> <ul style="list-style-type: none"> <li>SUD-R (S. Urbanizable Delimitado Residencial)</li> <li>SUD-I (S. Urbanizable Delimitado Industrial)</li> </ul> <p>Zona de servidume de protección de cauces</p>	<p><b>SOLO DE NÚCLEO RURAL</b></p> <ul style="list-style-type: none"> <li>Delimitación de núcleo rural</li> <li>Solo de Núcleo Rural Común</li> <li>Solo de Núcleo Rural Tradicional</li> <li>Edificacións tradicionais</li> <li>Aliñación de edificación</li> <li>Aliñación de viario</li> <li>Liña de cambio de ordenanza</li> </ul>	<p><b>PATRIMONIO CULTURAL</b></p> <ul style="list-style-type: none"> <li>Patrimonio Cultural</li> <li>Contorno de protección</li> <li>API - Área de Protección Integral</li> <li>CPX - Contorno de protección de Xacemento</li> <li>Camiño de Santiago</li> <li>*** Camiño Real</li> <li>Contorno de protección de vías culturais</li> </ul> <p>00.00 nº de catálogo    GA36021000 código xacemento          00.00 nº de catálogo</p>	<p><b>Equipamentos</b></p> <p><b>Zonas Verdes / Esp. Libres</b></p> <p>código nº-SE (sistema existente)          código nº-SN (sistema novo)          (PV) - Titularidade privada</p> <p>AJnº Áreas recreativas    Jnº Xardín    MDnº Merendeiro          CFnº Campo de festa    Pnº Parque          CEº Cemiterio    Dnº DeportivoRnº Religioso          Cnº Campam. xuvenil    Enº Escola    SANº Sanitario-Asistencial          CAº Camping    MUº Multiusos    SCº Sociocultural          Dnº Deportivo    MAº Matadeiro</p> <p><b>Aleccións de estradas</b></p> <p>EST    AUT    DEP    MUN    FFCC    A/E    SNR_TEMP_SLL</p> <p>— Calzada    — Liña de Dominio Público EST    — Liña de afectación AUT    — Dominio Público de Ferrocarrís          — Liña límite de edif.    — Liña de Dominio Público AUT    — Liña de afectación DEP    — Liña lím. de Edificación FFCC          — Zona de servidume    — Liña de afectación EST    — Zona de Alección de FFCC</p>	<p><b>180/193</b></p> <p><b>GRÁFICO DE FOLLAS GRÁFICO DE HOJAS</b></p> <p><b>AI2</b></p>	<p>Concello de SILLEDA</p> <p><b>ALFONSO BOTANA S.L.</b></p> <p>36052_PXOM_202207_AP</p> <p>Xullo 2022    ETRS 89 29N          Julio 2022    EPSG: 25829</p> <p>1:2.000</p>	<p><b>CONCELLO DE SILLEDA (PONTEVEDRA)</b></p> <p>AYUNTAMIENTO DE SILLEDA (PONTEVEDRA)</p> <p><b>PLAN XERAL DE ORDENACIÓN MUNICIPAL</b></p> <p>PLAN XERAL DE ORDENACIÓN MUNICIPAL</p> <p><b>Alfonso Botana S.L.</b></p> <p>Aprobación Provisional e Definitiva</p> <p><b>V. PLANOS DE ORDENACIÓN</b></p> <p>V. PLANOS DE ORDENACIÓN</p> <p><b>V.10 ORDENACIÓN NÚCLEOS RURAIS</b></p> <p>0 25 50 100 Metros</p>
---	--	---	--	--	---	--



**CLASIFICACIÓN DO SOLO**

- SOLO URBANO**
- S.U. (Solo Urbano Residencial)
  - API- (Área de Planeamento Incorporado)
- SOLO URBANIZABLE**
- SUD-R (S. Urbanizable Delimitado Residencial)
  - SUD-I (S. Urbanizable Delimitado Industrial)
  - Zona de servidume de protección de cauces

**SOLO DE NÚCLEO RURAL**

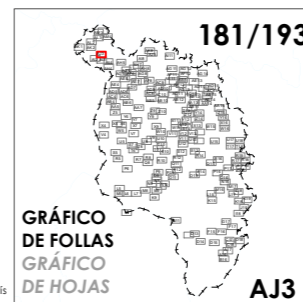
- Delimitación de núcleo rural
- Solo de Núcleo Rural Común
- Solo de Núcleo Rural Tradicional
- Edificaci3ns tradicionais
- Aliñaci3n de edificaci3n
- Aliñaci3n de viario
- Liña de cambio de ordenanza

**PATRIMONIO CULTURAL**

- Patrimonio Cultural
  - Contorno de protección
  - API - Área de Protección Integral
  - CPX - Contorno de protección de Xacemento
  - Camiño de Santiago
  - \*\*\* Camiño Real
  - Contorno de protección de vías culturais
- 00.00 nº de catálogo GA36021000 código xacemento  
00.00 nº de catálogo

**Equipamentos**

- Zonas Verdes / Esp. Libres
  - Dotaci3ns IC (APAR / ESER)
  - Alcenci3ns de estradas: EST, AUT, DEP, MUN, FFCC, AVE, SNR\_TEMP\_SLL
  - Alcenci3ns de edificios: Liña de Dominio Público EST, Liña de Dominio Público AUT, Liña de afectaci3n AUT, Liña de afectaci3n DEP, Liña de afectaci3n EST
  - Alcenci3ns de infraestructuras: Liña de afectaci3n de Ferrocarril, Liña Lím. de Edificaci3n FFCC, Zona de servidume, Zona de Alcenci3n de FFCC
- AJnº Áreas recreativas Jnº Xardín MDnº Merendeiro  
 CFnº Campo de festa Pnº Parque  
 CEnº Cemiterio Dnº DeportivoRnº Relixioso  
 CAnº Campam. xuvenil Enº Escola SANº Sanitario-Asistencial  
 CAnº Camping MUnº Multiusos SCnº Sociocultural  
 Dnº Deportivo MANº Matadeiro



Concello de SILLEDA

**CONCELLO DE SILLEDA (PONTEVEDRA)**  
 AYUNTAMIENTO DE SILLEDA (PONTEVEDRA)  
**PLAN XERAL DE ORDENACIÓN MUNICIPAL**  
 PLAN XERAL DE ORDENACIÓN MUNICIPAL

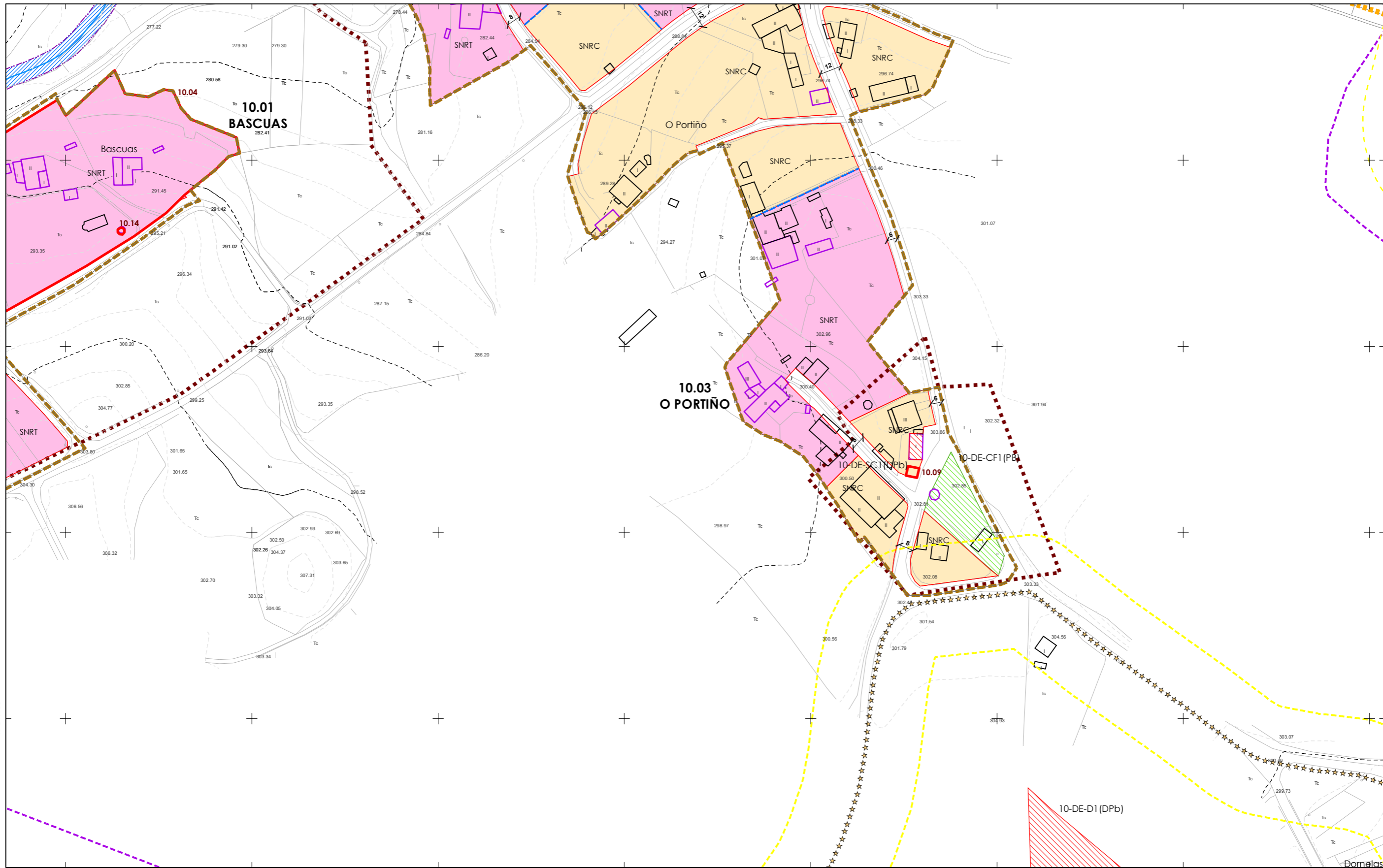
**Alfonso Botana S.L.**  
 Aprobación Provisional e Definitiva

**V. PLANOS DE ORDENACIÓN**  
 V. PLANOS DE ORDENACIÓN  
**V.10 ORDENACIÓN NÚCLEOS RURAIS**

36052\_PXOM\_202207\_AP  
 Julio 2022 ETRS 89 29N  
 Julio 2022 EPSG: 25829

1:2.000

0 25 50 100 Metros



<p><b>CLASIFICACIÓN DO SOLO</b></p> <p><b>SOLO URBANO</b></p> <ul style="list-style-type: none"> <li>S.U. (Solo Urbano Residencial)</li> <li>API (Área de Planeamento Incorporado)</li> </ul> <p><b>SOLO URBANIZABLE</b></p> <ul style="list-style-type: none"> <li>SUD-R (S. Urbanizable Delimitado Residencial)</li> <li>SUD-I (S. Urbanizable Delimitado Industrial)</li> <li>Zona de servidume de protección de cauces</li> </ul>	<p><b>SOLO DE NÚCLEO RURAL</b></p> <ul style="list-style-type: none"> <li>Delimitación de núcleo rural</li> <li>Solo de Núcleo Rural Común</li> <li>Solo de Núcleo Rural Tradicional</li> <li>Edificacions tradicionais</li> <li>Aliñación de edificación</li> <li>Aliñación de viario</li> <li>Liña de cambio de ordenanza</li> </ul>	<p><b>PATRIMONIO CULTURAL</b></p> <ul style="list-style-type: none"> <li>Patrimonio Cultural</li> <li>Contorno de protección</li> <li>API - Área de Protección Integral</li> <li>CPX - Contorno de protección de Xacemento</li> <li>Camiño de Santiago</li> <li>*** Camiño Real</li> <li>Contorno de protección de vías culturais</li> </ul> <p>00.00 nº de catálogo    GA36021000 código xacemento          00.00 nº de catálogo</p>	<ul style="list-style-type: none"> <li>Equipamentos</li> <li>Zonas Verdes / Esp. Libres</li> <li>Dotacións IC (APAR / ESER)</li> </ul> <p><b>Aliñacións de estradas</b></p> <ul style="list-style-type: none"> <li>EST</li> <li>AUT</li> <li>DEP</li> <li>MUN</li> <li>FFCC</li> <li>AVE</li> <li>SNR_TEMP_SLL</li> </ul> <p><b>Aliñacións de servidumes</b></p> <ul style="list-style-type: none"> <li>Liña de Dominio Público EST</li> <li>Liña de Dominio Público AUT</li> <li>Liña de afectación AUT</li> <li>Liña de afectación DEP</li> <li>Liña de afectación EST</li> <li>Liña de afectación FFCC</li> <li>Zona de servidume</li> <li>Zona de Aliñación de FFCC</li> </ul>	<p><b>182/193</b></p> <p><b>CONCELLO DE SILLEDA</b></p> <p><b>ALFONSO BOTANA</b></p> <p>36052_PXOM_202207_AP</p> <p>Julio 2022    ERS 89 29N          Julio 2022    EPSG: 25829</p> <p><b>AI3</b></p> <p>1:2.000</p> <p>0 25 50 100 Metros</p>	<p><b>CONCELLO DE SILLEDA (PONTEVEDRA)</b></p> <p>AYUNTAMIENTO DE SILLEDA (PONTEVEDRA)</p> <p><b>PLAN XERAL DE ORDENACIÓN MUNICIPAL</b></p> <p>PLAN XERAL DE ORDENACIÓN MUNICIPAL</p> <p><b>Alfonso Botana S.L.</b></p> <p>Aprobación Provisional e Definitiva</p> <p><b>V. PLANOS DE ORDENACIÓN</b></p> <p>V. PLANOS DE ORDENACIÓN</p> <p><b>V.10 ORDENACIÓN NÚCLEOS RURAIS</b></p>
---	--	---	--	--	--



**CLASIFICACIÓN DO SOLO**

**SOLO URBANO**

- S.U. (Solo Urbano Residencial)
- API- (Área de Planeamento Incorporado)

**SOLO URBANIZABLE**

- SUD-R (S. Urbanizable Delimitado Residencial)
- SUD-I (S. Urbanizable Delimitado Industrial)

- Zona de servidume de protección de cauces

**SOLO DE NÚCLEO RURAL**

- Delimitación de núcleo rural
- Solo de Núcleo Rural Común
- Solo de Núcleo Rural Tradicional
- Edificacions tradicionais
- Aliñación de edificación
- Aliñación de viario
- Liña de cambio de ordenanza

**PATRIMONIO CULTURAL**

- Patrimonio Cultural
- Contorno de protección
- API - Área de Protección Integral
- CPX - Contorno de protección de Xacemento
- Camiño de Santiago
- \*\*\* Camiño Real
- Contorno de protección de vías culturais

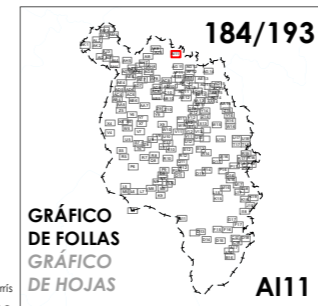
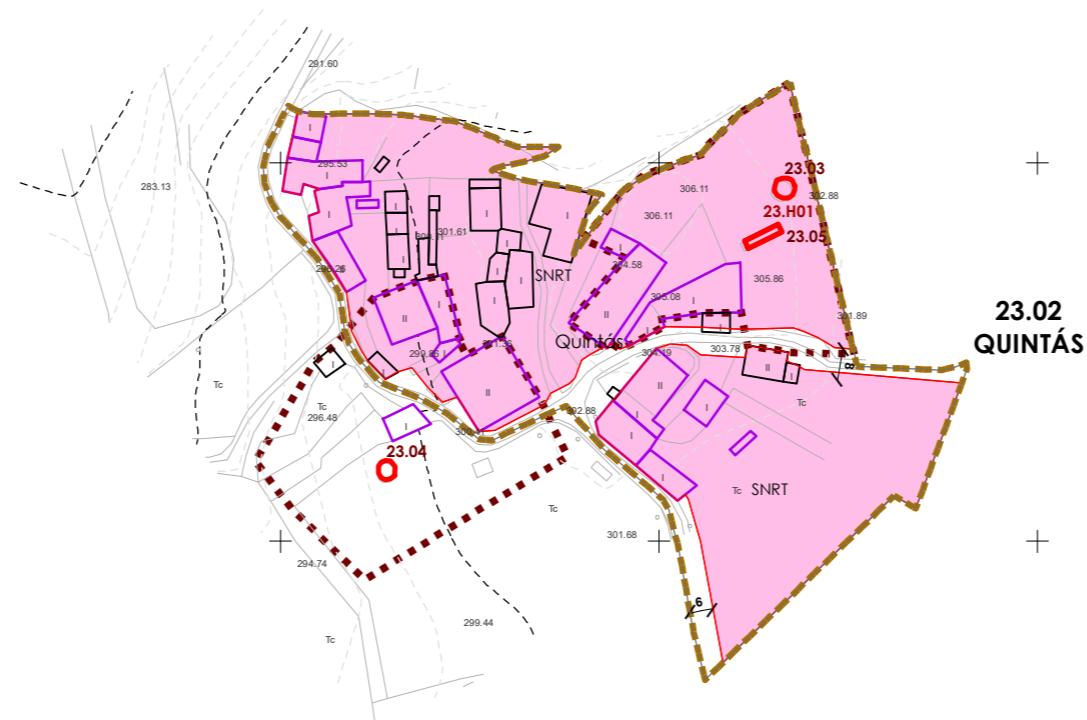
00.00 nº de catálogo GA36021000 código xacemento  
 00.00 nº de catálogo

**Equipamentos**

- Zonas Verdes / Esp. Libres
- ALnº Áreas recreativas
- CFnº Campo de festa
- CEnº Cemiterio
- Cnº Campam. xuvenil
- CArº Camping
- Dnº Deportivo
- Jnº Xardín
- Pnº Parque
- Dnº DeportivoRnº Religioso
- Enº Escola
- MUnº Mullidos
- MAAnº Matadeiro
- MDnº Merendeiro
- SArº Sanitario-Asistencial
- SCnº Sociocultural

- Aliñacións de estradas: EST, AUT, DEP, MUN, FFCC, AVE, SNR\_TEMP\_SLL
- Calzada
- Liña de Dominio Público EST
- Liña de Dominio Público AUT
- Liña de afectación AUT
- Liña de afectación DEP
- Liña de afectación EST
- Liña de afectación MUN
- Liña de afectación FFCC
- Liña de afectación AVE
- Liña de afectación SNR\_TEMP\_SLL
- Dominio Público de Ferrocarrís
- Liña Lím. de Edificación FFCC
- Liña Lím. de Edificación FFCC
- Zona de servidume
- Zona de Afectación de FFCC

**Dotacións IC (APAR / ESER)**



Concello de SILLEDA ALFONSO BOTANA 36052_PXOM_202207_AP Xullo 2022 Julio 2022		CONCELLO DE SILLEDA (PONTEVEDRA) AYUNTAMIENTO DE SILLEDA (PONTEVEDRA)
		PLAN XERAL DE ORDENACIÓN MUNICIPAL PLAN XERAL DE ORDENACIÓN MUNICIPAL
Alfonso Botana S.L. Aprobación Provisional e Definitiva		V. PLANOS DE ORDENACIÓN V. PLANOS DE ORDENACIÓN
1:2.000		0 25 50 100 Metros



**01.03  
BAZAR**

**01.H02**

**01.H06**

**01.H05**

**01.H03**

**01.H05**

**01.H04**

**01.H07**

**01.H08**

**CLASIFICACIÓN DO SOLO**

**SOLO URBANO**

- S.U. (Solo Urbano Residencial)
- API- (Área de Planeamento Incorporado)

**SOLO URBANIZABLE**

- SUD-R (S. Urbanizable Delimitado Residencial)
- SUD-I (S. Urbanizable Delimitado Industrial)

- Zona de servidume de protección de cauces

**SOLO DE NÚCLEO RURAL**

- Delimitación de núcleo rural
- Solo de Núcleo Rural Común
- Solo de Núcleo Rural Tradicional
- Edificacions tradicionais
- Aliñación de edificación
- Aliñación de viario
- Liña de cambio de ordenanza

**PATRIMONIO CULTURAL**

- Patrimonio Cultural
- Contorno de protección
- API - Área de Protección Integral
- CPX - Contorno de protección de Xacemento
- Camiño de Santiago
- \*\*\* Camiño Real
- Contorno de protección de vías culturais

00.00 nº de catálogo GA36021000 código xacemento  
 00.00 nº de catálogo

**Equipamentos**

**Zonas Verdes / Esp. Libres**

- AJnº Áreas recreativas
- CFnº Campo de festa
- CEnº Cemiterio
- Cnº Campam. xuvenil
- CArº Camping
- Dnº Deportivo
- Jnº Xardín
- Pnº Parque
- Dnº DeportivoRnº Religioso
- Enº Escola
- MUnº Multiusos
- MANº Matadeiro
- MDnº Merendeiro
- SArº Sanitario-Asistencial
- SCnº Sociocultural

**Aleccións de estradas**

- EST
- AUT
- DEP
- MUN
- FFCC
- AVE
- SNR\_TEMP\_SLL
- Calzada
- Liña de Dominio Público EST
- Liña de Dominio Público AUT
- Zona de servidume
- Liña de alección AUT
- Liña de alección DEP
- Liña de alección EST
- Dominio Público de Ferrocarrís
- Liña lím. de Edificación FFCC
- Zona de Alección de FFCC

**Dotacións IC (APAR / ESER)**

**185/193**

**GRÁFICO DE FOLLAS GRÁFICO DE HOJAS**

**AK8**

**Concello de SILLEDA**

**ALFONSO BOTANA S.L.**

36052\_PXOM\_202207\_AP

Julio 2022 ETRS 89 29N  
 Julio 2022 EPSG: 25829

1:2.000

**CONCELLO DE SILLEDA (PONTEVEDRA)**

AYUNTAMIENTO DE SILLEDA (PONTEVEDRA)

**PLAN XERAL DE ORDENACIÓN MUNICIPAL**

PLAN XERAL DE ORDENACIÓN MUNICIPAL

**Alfonso Botana S.L.**

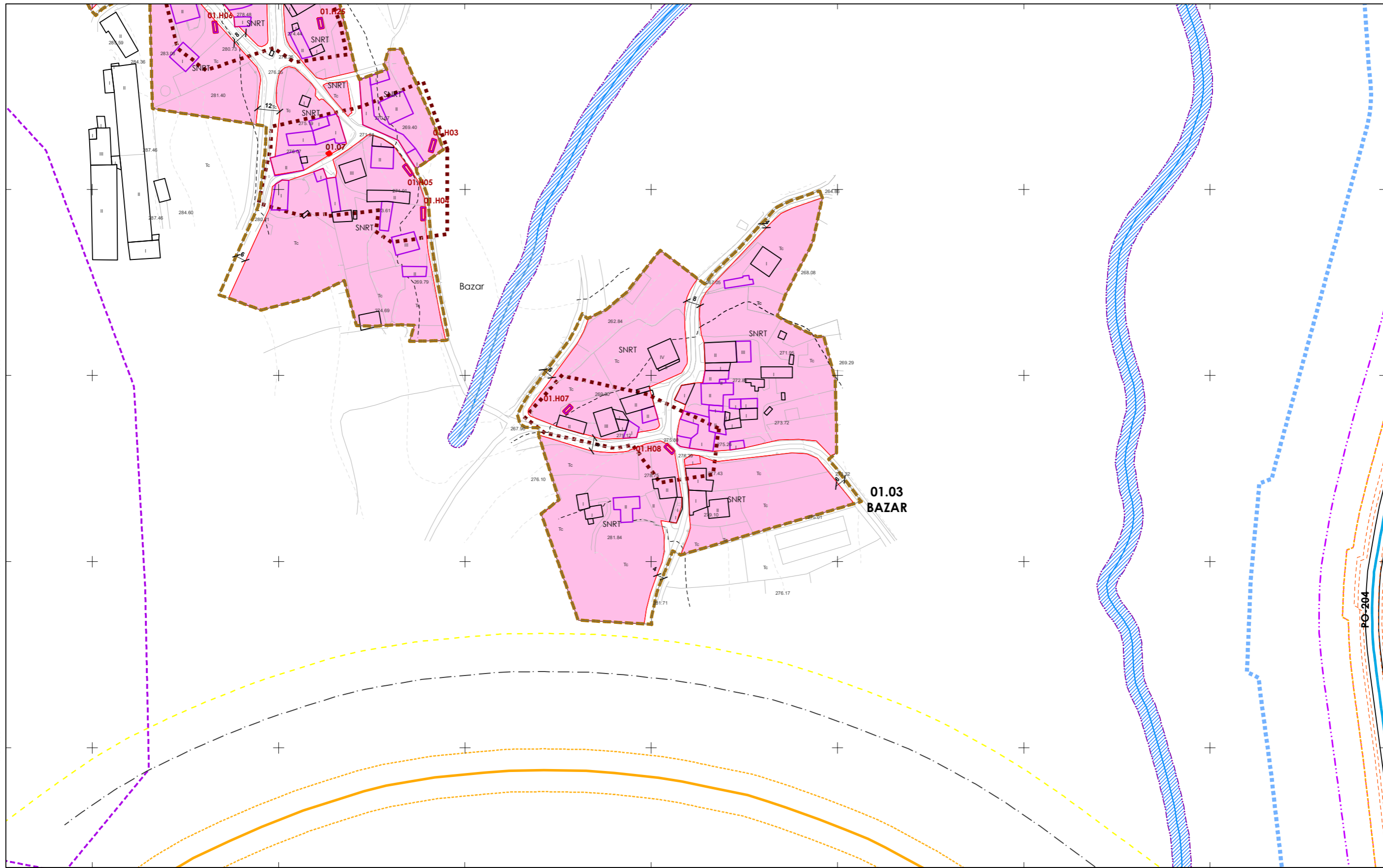
Aprobación Provisional e Definitiva

**V. PLANOS DE ORDENACIÓN**

V. PLANOS DE ORDENACIÓN

**V.10 ORDENACIÓN NÚCLEOS RURAIS**

0 25 50 100 Metros



**CLASIFICACIÓN DO SOLO**

**SOLO URBANO**

- S.U. (Solo Urbano Residencial)
- API- (Área de Planeamento Incorporado)

**SOLO URBANIZABLE**

- SUD-R (S. Urbanizable Delimitado Residencial)
- SUD-I (S. Urbanizable Delimitado Industrial)
- Zona de servidume de protección de cauces

**SOLO DE NÚCLEO RURAL**

- Delimitación de núcleo rural
- Solo de Núcleo Rural Común
- Solo de Núcleo Rural Tradicional
- Edificaci3ns tradicionais
- Aliñaci3n de edificaci3n
- Aliñaci3n de viario
- Liña de cambio de ordenanza

**PATRIMONIO CULTURAL**

- Patrimonio Cultural
- Contorno de protección
- API - Área de Protección Integral
- CPX - Contorno de protección de Xacemento
- Camiño de Santiago
- \*\*\* Camiño Real
- Contorno de protección de vías culturais

**Equipamentos**

- Zonas Verdes / Esp. Libres
- Dotaci3ns IC (APAR / ESER)

**Alenci3ns de estradas**

- EST
- AUT
- DEP
- MUN
- FFCC
- AVE
- SNR\_TEMP\_SLL

**Alenci3ns de edificios**

- Liña de Dominio Público EST
- Liña de Dominio Público AUT
- Liña de afectaci3n AUT
- Liña de afectaci3n DEP
- Liña de afectaci3n EST
- Liña de afectaci3n FFCC
- Zona de servidume
- Zona de Alenci3n de FFCC

**186/193**

**GRÁFICO DE FOLLAS GRÁFICO DE HOJAS**

**AJB**

**Concello de SILLED A**

**AYUNTAMIENTO DE SILEDA (PONTEVEDRA)**

**PLAN XERAL DE ORDENACI3N MUNICIPAL**

**PLAN XERAL DE ORDENACI3N MUNICIPAL**

**Alfonso Botana S.L.**

**Aprobaci3n Provisional e Definitiva**

**V. PLANOS DE ORDENACI3N**

**V. PLANOS DE ORDENACI3N**

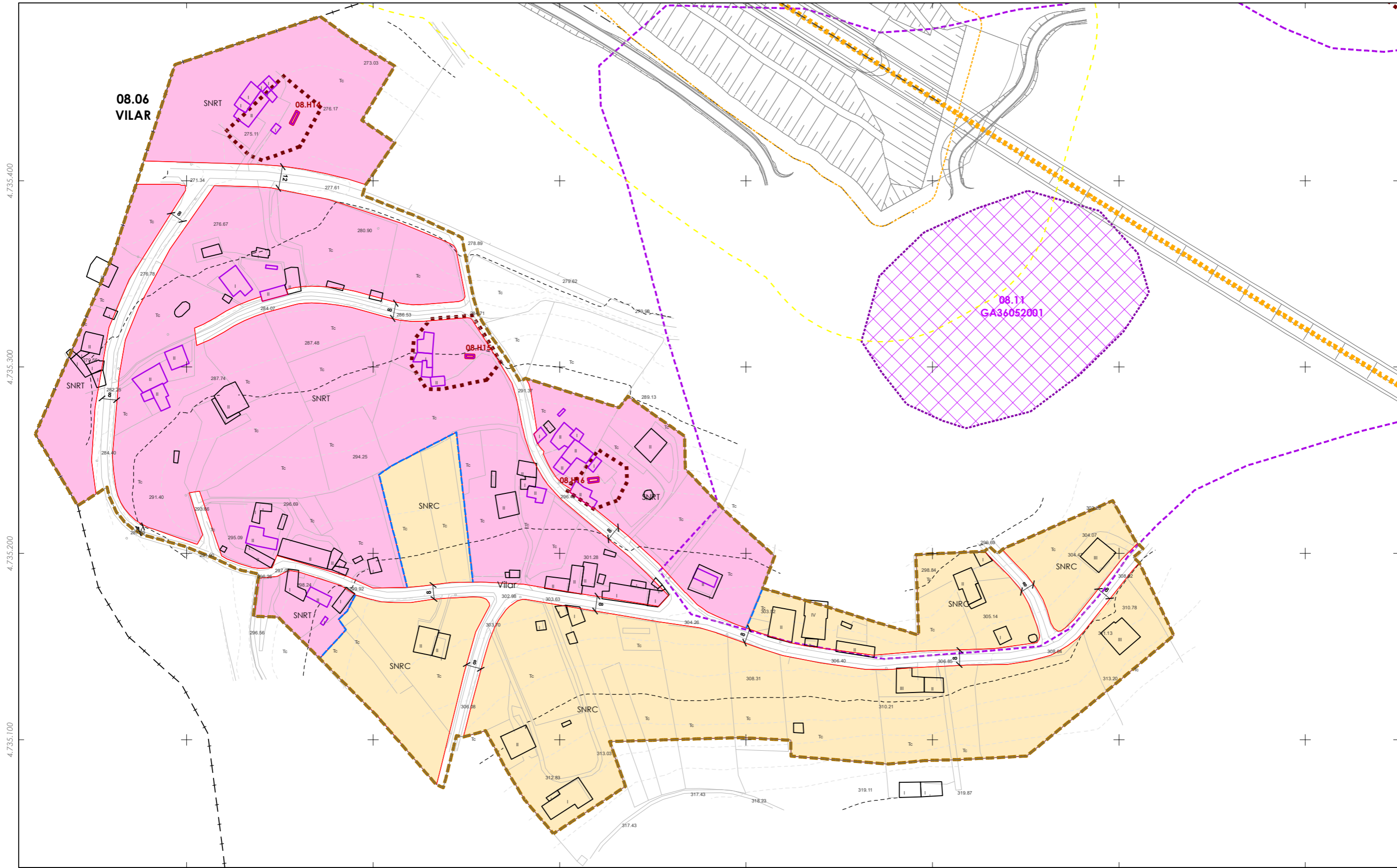
**V.10 ORDENACI3N NÚCLEOS RURAIS**

36052\_PXOM\_202207\_AP

Julio 2022 ETRS 89 29N  
 Julio 2022 EPSG: 25829

1:2.000

0 25 50 100 Metros



**CLASIFICACIÓN DO SOLO**

- SOLO URBANO**
- S.U. (Solo Urbano Residencial)
  - API- (Área de Planeamento Incorporado)
- SOLO URBANIZABLE**
- SUD-R (S. Urbanizable Delimitado Residencial)
  - SUD-I (S. Urbanizable Delimitado Industrial)
  - Zona de servidume de protección de cauces

**SOLO DE NÚCLEO RURAL**

- Delimitación de núcleo rural
- Solo de Núcleo Rural Común
- Solo de Núcleo Rural Tradicional
- Edificacións tradicionais
- Aliñación de edificación
- Aliñación de viario
- Liña de cambio de ordenanza

**PATRIMONIO CULTURAL**

- Patrimonio Cultural
- Contorno de protección
- API - Área de Protección Integral
- CPX - Contorno de protección de Xacemento
- Camiño de Santiago
- \*\*\* Camiño Real
- Contorno de protección de vías culturais

00.00 nº de catálogo GA36021000 código xacemento  
 00.00 nº de catálogo

**Equipamentos**

- Zonas Verdes / Esp. Libres
- AJnº Áreas recreativas
- CFnº Campo de festa
- CEnº Cemiterio
- Cnº Campam. xuvenil
- CArº Camping
- Dnº Deportivo
- Jnº Xardín
- Pnº Parque
- Dnº DeportivoRnº Relixioso
- Enº Escola
- MUnº Multiusos
- MAº Matadoiro
- MDnº Merendeiro
- SAº Sanitario-Asistencial
- SCnº Sociocultural

- Aleccións de estradas**
- EST
  - AUT
  - DEP
  - MUN
  - FFCC
  - AVE
  - SNR\_TEMP\_SLL

**Dotacións IC (APAR / ESER)**

- Liña de Dominio Público EST
- Liña de Dominio Público AUT
- Liña de afectación AUT
- Liña de afectación DEP
- Liña de afectación FFCC
- Liña de afectación EST
- Dominio Público de Ferrocarrís
- Liña lím. de Edificación FFCC
- Zona de servidume
- Zona de Alección de FFCC



**Concello de SILLEDA**

**ALFONSO BOTANA**

36052\_PXOM\_202207\_AP

Julio 2022 ETRS 89 29N  
 Julio 2022 EPSG: 25829

1:2.000

**CONCELLO DE SILLEDA (PONTEVEDRA)**

AYUNTAMIENTO DE SILLEDA (PONTEVEDRA)

**PLAN XERAL DE ORDENACIÓN MUNICIPAL**

PLAN XERAL DE ORDENACIÓN MUNICIPAL

**Alfonso Botana S.L.**

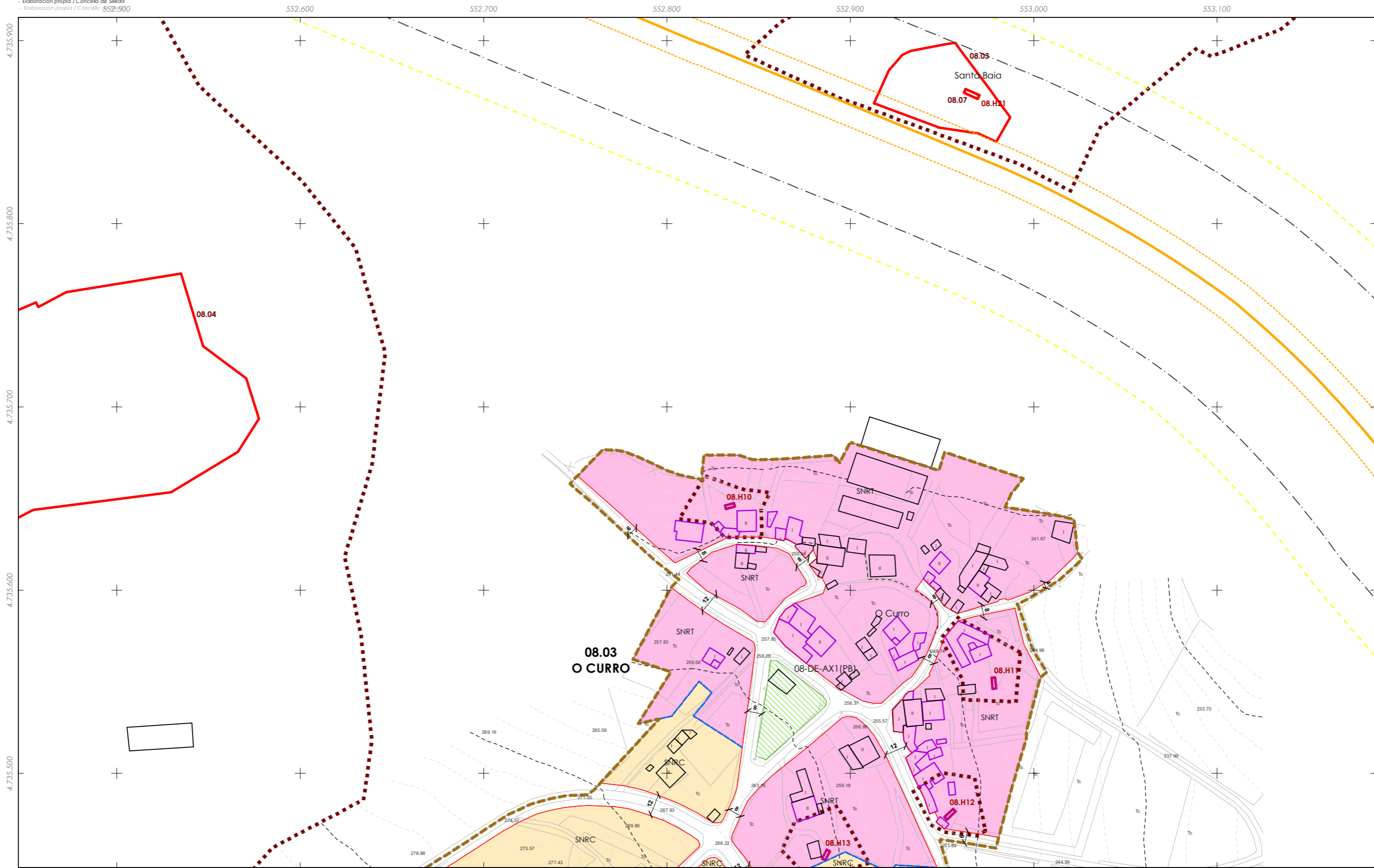
**Aprobación Provisional e Definitiva**

**V. PLANOS DE ORDENACIÓN**

V. PLANOS DE ORDENACIÓN

**V.10 ORDENACIÓN NÚCLEOS RURAIS**

0 25 50 100 Metros

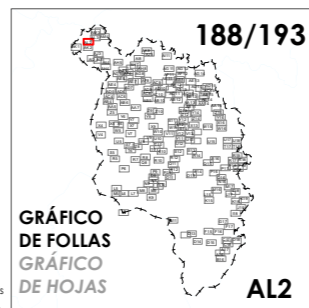


- CLASIFICACIÓN DO SOLO**
- SOLO URBANO**
- S.U. (Solo Urbano Residencial)
  - API - (Área de Planeamento Incorporado)
- SOLO URBANIZABLE**
- SUD-R (S. Urbanizable Delimitado Residencial)
  - SUD-I (S. Urbanizable Delimitado Industrial)
  - Zona de servidume de protección de cauces

- SOLO DE NÚCLEO RURAL**
- Delimitación de núcleo rural
  - Solo de Núcleo Rural Común
  - Solo de Núcleo Rural Tradicional
  - Edificacions tradicionais
  - Aliñación de edificación
  - Aliñación de viario
  - Liña de cambio de ordenanza

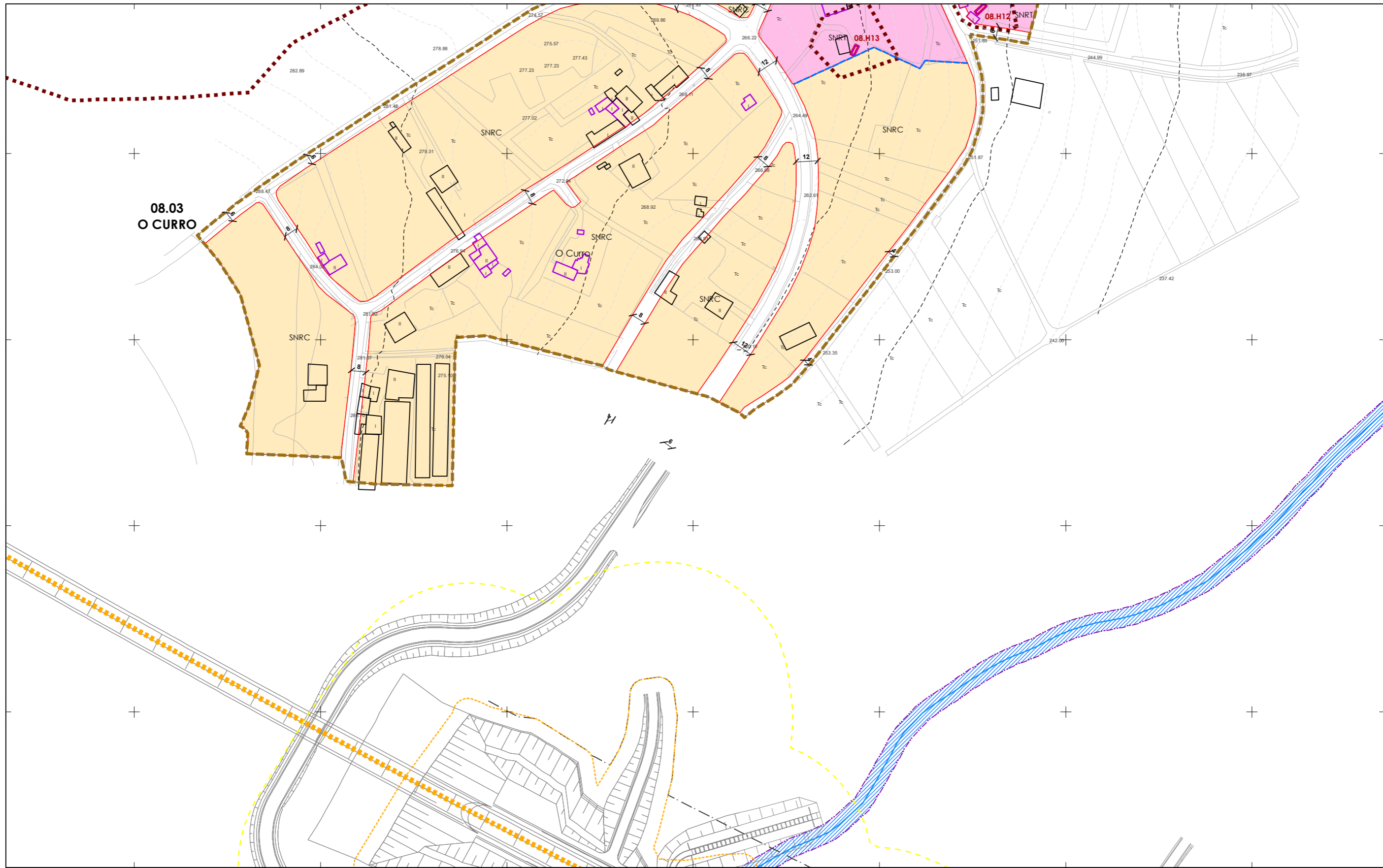
- PATRIMONIO CULTURAL**
- Patrimonio Cultural
  - Contorno de protección
  - API - Área de Protección Integral
  - CPX - Contorno de protección de Xacemento
  - Camiño de Santiago
  - \*\*\* Camiño Real
  - Contorno de protección de vías culturais

- Equipamentos
- Zonas Verdes / Esp. Libres
- Dotacións IC (APAR / ESER)
- Equipamentos: AJnº Áreas recreativas, CFnº Campo de festa, CEnº Cemiterio, Cnº Campam. xuvenil, CAriº Camping, Dnº Deportivo
- Zonas Verdes / Esp. Libres: Jnº Xardín, Pnº Parque, Dnº DeportivoRnº Religioso, Enº Escola, SANº Sanitario-Asistencial, MUNº Multiusos, SCnº Sociocultural, MANº Matadeiro
- MDnº Merendeiro
- Aliñacións de estradas: EST, AUT, DEP, MUN, FFCC, A/E, SNR\_TEMP\_SLL
- Liña de Dominio Público EST, Liña de Dominio Público AUT, Liña de afección AUT, Liña de afección DEP, Liña de afección EST
- Liña límite de edif., Liña de Dominio Público FFCC, Liña lím. de Edificación FFCC, Zona de servidume, Zona de Afección de FFCC



<p>Concello de SILLEDA</p> <p><b>ALFONSO BOTANA</b></p> <p>36052_PXOM_202207_AP</p> <p>Julio 2022 ETRS 89 29N Julio 2022 EPSG: 25829</p> <p>1:2.000</p>	<p><b>CONCELLO DE SILLEDA (PONTEVEDRA)</b></p> <p>AYUNTAMIENTO DE SILLEDA (PONTEVEDRA)</p> <p><b>PLAN XERAL DE ORDENACIÓN MUNICIPAL</b></p> <p>PLAN XERAL DE ORDENACIÓN MUNICIPAL</p>
	<p><b>Alfonso Botana S.L.</b></p> <p>Aprobación Provisional e Definitiva</p> <p><b>V. PLANOS DE ORDENACIÓN</b></p> <p>V. PLANOS DE ORDENACIÓN</p> <p><b>V.10 ORDENACIÓN NÚCLEOS RURAIS</b></p>





**CLASIFICACIÓN DO SOLO**

**SOLO URBANO**

- S.U. (Solo Urbano Residencial)
- API- (Área de Planeamento Incorporado)

**SOLO URBANIZABLE**

- SUD-R (S. Urbanizable Delimitado Residencial)
- SUD-I (S. Urbanizable Delimitado Industrial)
- Zona de servidume de protección de cauces

**SOLO DE NÚCLEO RURAL**

- Delimitación de núcleo rural
- Solo de Núcleo Rural Común
- Solo de Núcleo Rural Tradicional
- Edificacions tradicionais
- Aliñación de edificación
- Aliñación de viario
- Liña de cambio de ordenanza

**PATRIMONIO CULTURAL**

- Patrimonio Cultural
- Contorno de protección
- API - Área de Protección Integral
- CPX - Contorno de protección de Xacemento
- Camiño de Santiago
- \*\*\* Camiño Real
- Contorno de protección de vías culturais

**Equipamentos**

- Zonas Verdes / Esp. Libres
- Equipamentos
- Dotacións IC (APAR / ESER)

**Alcacións de estradas**

- EST
- AUT
- DEP
- MUN
- FFCC
- AVE
- SNR\_TEMP\_SLL

**189/193**

**GRÁFICO DE FOLLAS DE HOJAS**

**AK2**

**Concello de SILLEDA**

**CONCELLO DE SILLEDA (PONTEVEDRA)**

AYUNTAMIENTO DE SILLEDA (PONTEVEDRA)

**PLAN XERAL DE ORDENACIÓN MUNICIPAL**

PLAN XERAL DE ORDENACIÓN MUNICIPAL

**Alfonso Botana S.L.**

Aprobación Provisional e Definitiva

**V. PLANOS DE ORDENACIÓN**

V. PLANOS DE ORDENACIÓN

**V.10 ORDENACIÓN NÚCLEOS RURAIS**

V.10 ORDENACIÓN NÚCLEOS RURAIS

36052\_PXOM\_202207\_AP

Julio 2022

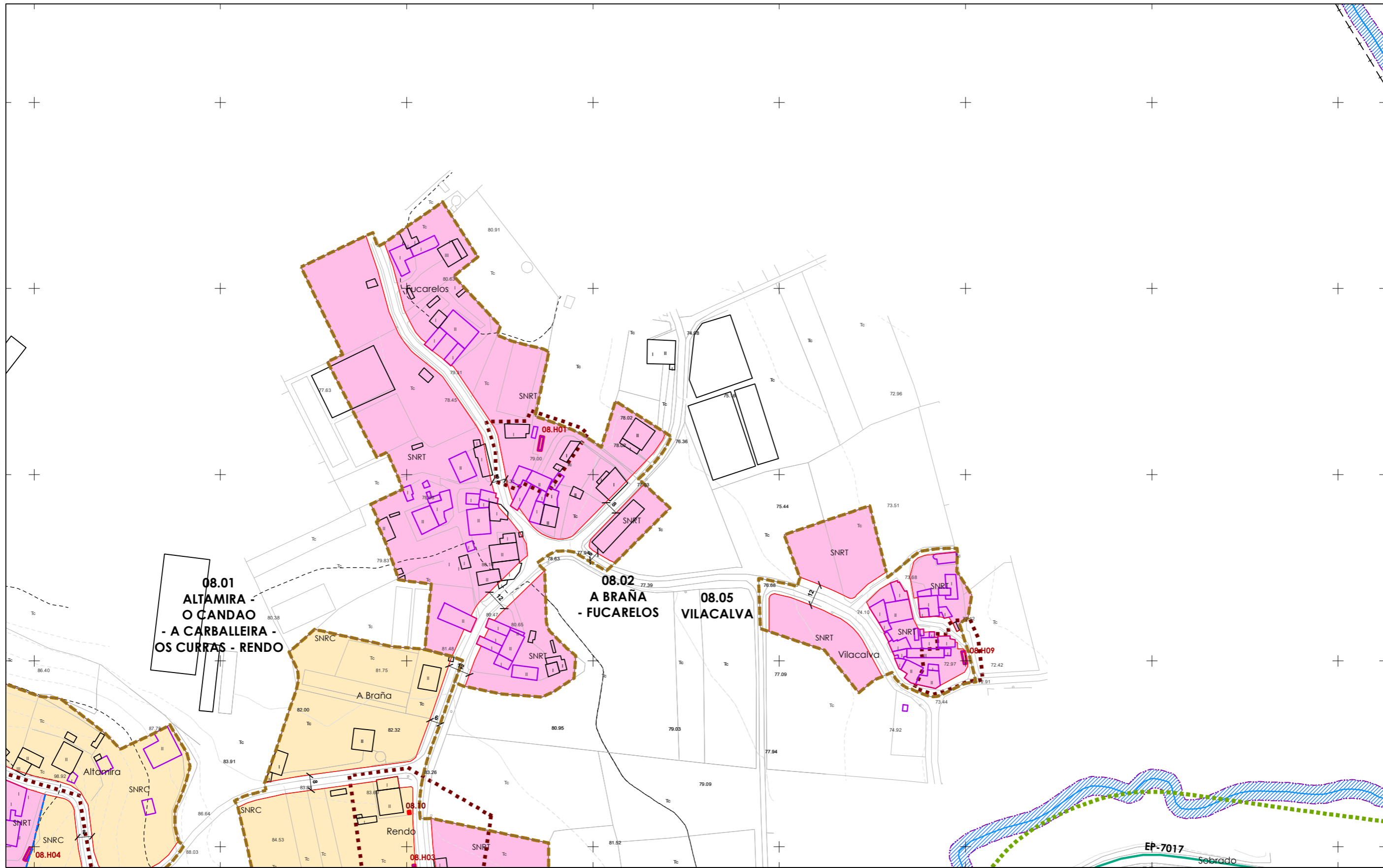
ETRS 89 29N

EPSG: 25829

1:2.000

0 25 50 100 Metros

00.00 nº de catálogo GA36021000 código xacemento  
 00.00 nº de catálogo



553.400 553.500 553.600 553.700 553.800 553.900 554.000 554.100

**CLASIFICACIÓN DO SOLO**

**SOLO URBANO**

- S.U. (Solo Urbano Residencial)
- API - (Área de Planeamento Incorporado)

**SOLO URBANIZABLE**

- SUD-R (S. Urbanizable Delimitado Residencial)
- SUD-I (S. Urbanizable Delimitado Industrial)
- Zona de servidume de protección de cauces

**SOLO DE NÚCLEO RURAL**

- Delimitación de núcleo rural
- Solo de Núcleo Rural Común
- Solo de Núcleo Rural Tradicional
- Edificiacións tradicionais
- Aliñación de edificación
- Aliñación de viario
- Liña de cambio de ordenanza

**PATRIMONIO CULTURAL**

- Patrimonio Cultural
- Contorno de protección
- API - Área de Protección Integral
- CPX - Contorno de protección de Xacemento
- Camiño de Santiago
- Camiño Real
- Contorno de protección de vías culturais

**Equipamentos**

- Zonas Verdes / Esp. Libres
- Dotacións IC (APAR / ESER)

**Aleccións de estradas**

- EST
- AUT
- DEP
- MUN
- FFCC
- AVE
- SNR\_TEMP\_SLL

**GRÁFICO DE FOLLAS DE HOJAS**

190/193

AN3

Concello de SILLEDA

**ALFONSO BOTANA**

36052\_PXOM\_202207\_AP

Julio 2022

ETRS 89 29N

EPSG: 25829

1:2.000

**CONCELLO DE SILLEDA (PONTEVEDRA)**

AYUNTAMIENTO DE SILLEDA (PONTEVEDRA)

**PLAN XERAL DE ORDENACIÓN MUNICIPAL**

PLAN XERAL DE ORDENACIÓN MUNICIPAL

**Alfonso Botana S.L.**

Aprobación Provisional e Definitiva

**V. PLANOS DE ORDENACIÓN**

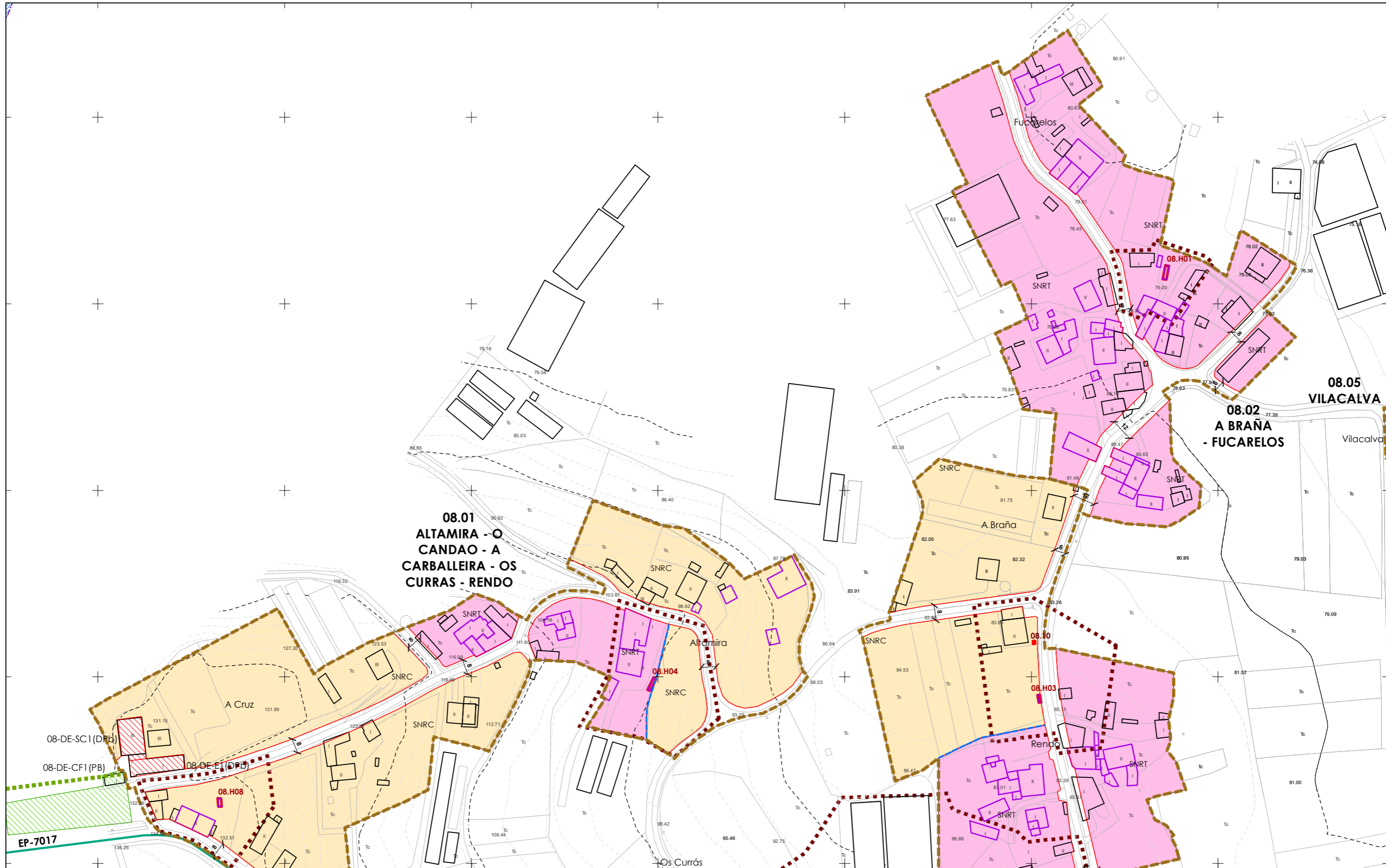
V. PLANOS DE ORDENACIÓN

**V.10 ORDENACIÓN NÚCLEOS RURAIS**

0 25 50 100 Metros

00.00 nº de catálogo GA36021000 código xacemento 00.00 nº de catálogo

Liña de Dominio Público EST Liña de afectación AUT Liña de afectación DEP Liña de afectación MUN Liña de afectación FFCC Liña de afectación AVE Zona de servidume Liña de afectación EST Zona de Alección de FFCC



**CLASIFICACIÓN DO SOLO**

- SOLO URBANO**
- S.U. (Solo Urbano Residencial)
  - API- (Área de Planeamento Incorporado)
- SOLO URBANIZABLE**
- SUD-R (S. Urbanizable Delimitado Residencial)
  - SUD-I (S. Urbanizable Delimitado Industrial)
  - Zona de servidume de protección de cauces

**SOLO DE NÚCLEO RURAL**

- Delimitación de núcleo rural
- Solo de Núcleo Rural Común
- Solo de Núcleo Rural Tradicional
- Edificacions tradicionais
- Aliñación de edificación
- Aliñación de viario
- Liña de cambio de ordenanza

**PATRIMONIO CULTURAL**

- Patrimonio Cultural
- Contorno de protección
- API - Área de Protección Integral
- CPX - Contorno de protección de Xacemento
- Camiño de Santiago
- \*\*\* Camiño Real
- Contorno de protección de vías culturais

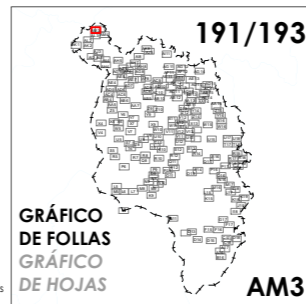
00.00 nº de catálogo GA36021000 código xacemento  
 00.00 nº de catálogo

**Equipamentos**

- Zonas Verdes / Esp. Libres
- Equipamentos
- Zonas Verdes / Esp. Libres
- código nº-SE (sistema existente)
- código nº-SN (sistema novo)
- (Pv) - Titularidade privada
- AJnº Áreas recreativas
- CFnº Campo de festa
- CEnº Cemiterio
- Cnº Campam. xuvenil
- CAntº Camping
- Dnº Deportivo
- Jnº Xardín
- Pnº Parque
- Dnº DeportivoRnº Religioso
- Enº Escola
- MUnº Multiusos
- MANº Matadeiro
- MDnº Merendeiro
- SAntº Sanitario-Asistencial
- SCnº Sociocultural

- Aliñacións de estradas**
- EST
  - AUT
  - DEP
  - MUN
  - FFCC
  - AVE
  - SNR\_TEMP\_SLL
- Liñas de dominio público**
- Liña de dominio público EST
  - Liña de dominio público AUT
  - Liña de dominio público DEP
  - Liña de dominio público FFCC
  - Liña de dominio público AVE
  - Liña de dominio público SNR\_TEMP\_SLL
- Liñas de afectación**
- Liña de afectación AUT
  - Liña de afectación DEP
  - Liña de afectación FFCC
  - Liña de afectación AVE
  - Liña de afectación SNR\_TEMP\_SLL
- Zonas de servidume**
- Zona de servidume
  - Zona de servidume de FFCC

**Dotacións IC (APAR / ESER)**



Concello de SILLEDA

**ALFONSO BOTANA**

36052\_PXOM\_202207\_AP

Xullo 2022 ETRS 89 29N  
 Julio 2022 EPSG: 25829

1:2.000

**CONCELLO DE SILLEDA (PONTEVEDRA)**

AYUNTAMIENTO DE SILLEDA (PONTEVEDRA)

**PLAN XERAL DE ORDENACIÓN MUNICIPAL**

PLAN XERAL DE ORDENACIÓN MUNICIPAL

**Alfonso Botana S.L.**

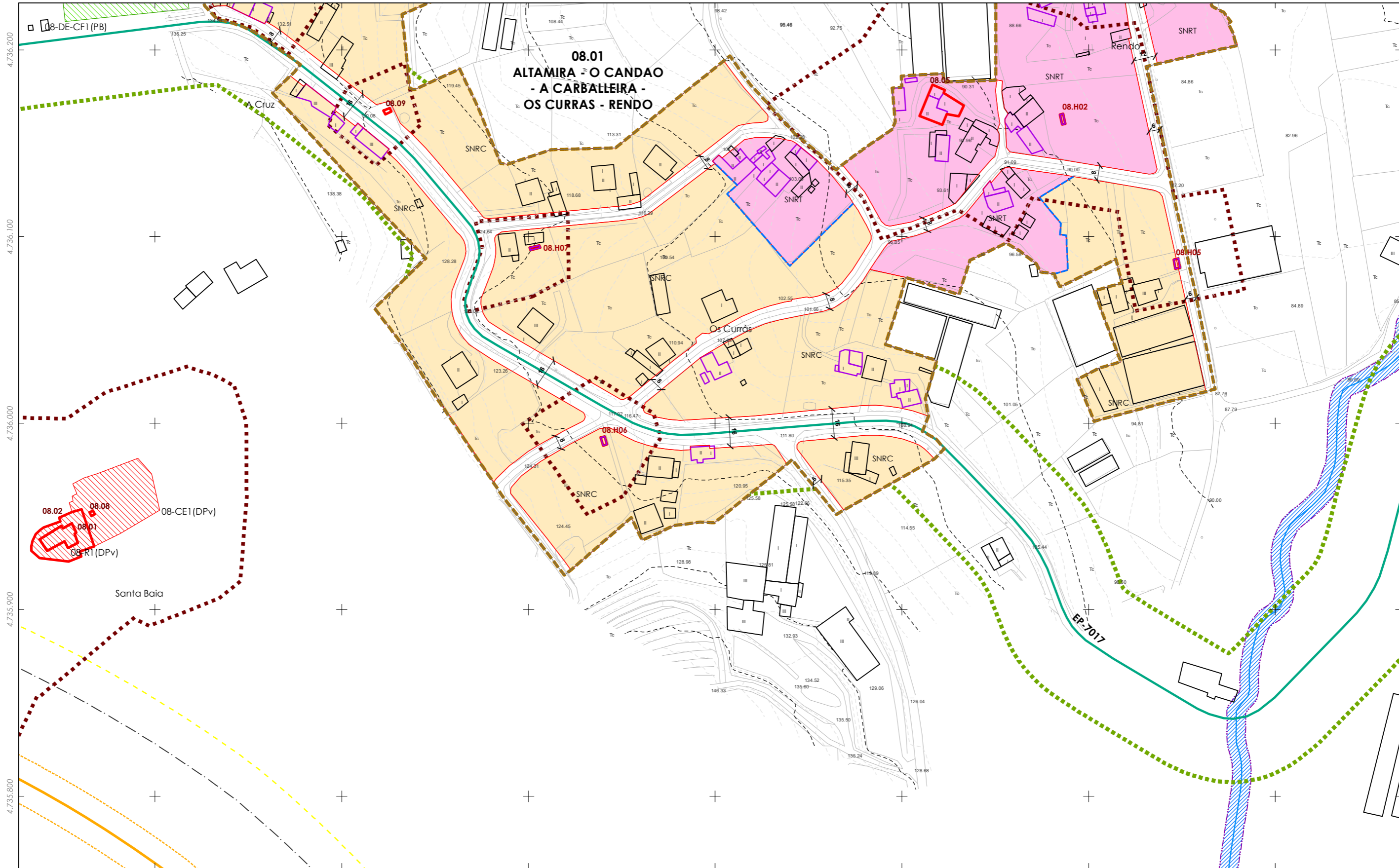
Aprobación Provisional y Definitiva

**V. PLANOS DE ORDENACIÓN**

V. PLANOS DE ORDENACIÓN

**V.10 ORDENACIÓN NÚCLEOS RURAIS**

0 25 50 100 Metros



**CLASIFICACIÓN DO SOLO**

**SOLO URBANO**

- S.U. (Solo Urbano Residencial)
- API- (Área de Planeamento Incorporado)

**SOLO URBANIZABLE**

- SUD-R (S. Urbanizable Delimitado Residencial)
- SUD-I (S. Urbanizable Delimitado Industrial)

- Zona de servidume de protección de cauces

**SOLO DE NÚCLEO RURAL**

- Delimitación de núcleo rural
- Solo de Núcleo Rural Común
- Solo de Núcleo Rural Tradicional
- Edificacions tradicionais
- Aliñación de edificación
- Aliñación de viario
- Liña de cambio de ordenanza

**PATRIMONIO CULTURAL**

- Patrimonio Cultural
- Contorno de protección
- API - Área de Protección Integral
- CPX - Contorno de protección de Xacemento
- Camiño de Santiago
- \*\*\* Camiño Real
- Contorno de protección de vías culturais

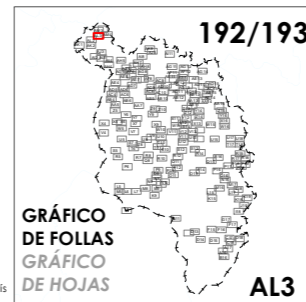
00.00 nº de catálogo GA36021000 código xacemento  
 00.00 nº de catálogo

**Equipamentos**

- Zonas Verdes / Esp. Libres
- AJnº Áreas recreativas
- CFnº Campo de festa
- CEnº Cemiterio
- Cnº Campam. xuvenil
- CArº Camping
- Dnº Deportivo
- Jnº Xardín
- Pnº Parque
- Dnº DeportivoRnº Religioso
- Enº Escola
- MUnº Multiusos
- MDnº Merendeiro
- SArº Sanitario-Asistencial
- SCnº Sociocultural
- MANº Matadeiro

**Dotacións IC (APAR / ESER)**

- EST - ESTADÍSTICO
- AUT - AUTOMÁTICO
- DEP - DEPENDENTE
- MUN - MUNICIPAL
- FFCC - FERROVIARIO
- AVE - ALTA VELOCIDADE
- SNR\_TEMP\_SLL - SERVIDUME TEMPORAL DE SERVIDORES
- Liña de Dominio Público EST
- Liña de Dominio Público AUT
- Liña de Dominio Público FFCC
- Liña de afección AUT
- Liña de afección DEP
- Liña de afección EST
- Liña lím. de Edificación FFCC
- Zona de servidume
- Zona de Afección de FFCC



Concello de SILLEDA

ALFONSO BOTANA

36052\_PXOM\_202207\_AP

Julio 2022 ETRS 89 29N  
 Julio 2022 EPSG: 25829

1:2.000

CONCELLO DE SILLEDA (PONTEVEDRA)

AYUNTAMIENTO DE SILLEDA (PONTEVEDRA)

PLAN XERAL DE ORDENACIÓN MUNICIPAL

PLAN XERAL DE ORDENACIÓN MUNICIPAL

Alfonso Botana S.L.

Aprobación Provisional e Definitiva

V. PLANOS DE ORDENACIÓN

V. PLANOS DE ORDENACIÓN

V.10 ORDENACIÓN NÚCLEOS RURAIS

0 25 50 100 Metros





**CLASIFICACIÓN DO SOLO**

**SOLO URBANO**

- S.U. (Solo Urbano Residencial)
- API- (Área de Planeamento Incorporado)

**SOLO URBANIZABLE**

- SUD-R (S. Urbanizable Delimitado Residencial)
- SUD-I (S. Urbanizable Delimitado Industrial)
- Zona de servidume de protección de cauces

**SOLO DE NÚCLEO RURAL**

- Delimitación de núcleo rural
- Solo de Núcleo Rural Común
- Solo de Núcleo Rural Tradicional
- Edificacions tradicionais
- Aliñación de edificación
- Aliñación de viario
- Liña de cambio de ordenanza

**PATRIMONIO CULTURAL**

- Patrimonio Cultural
- Contorno de protección
- API - Área de Protección Integral
- CPX - Contorno de protección de Xacemento
- Camiño de Santiago
- ☆☆☆ Camiño Real
- Contorno de protección de vías culturais

00.00 nº de catálogo    GA36021000 código xacemento  
 00.00 nº de catálogo

**Equipamentos**

- Zonas Verdes / Esp. Libres
- Equipamentos
- Dotacións IC (APAR / ESER)

AJnº Áreas recreativas    Jnº Xardín    MDnº Merendeiro  
 CFnº Campo de festa    Pnº Parque  
 CEñº Cemiterio    Dnº DeportivoRnº Religioso  
 Cnº Campam. xuvenil    Enº Escola    SANº Sanitario-Asistencial  
 CAñº Camping    MUnº Multiusos    SCnº Sociocultural  
 Dnº Deportivo    MANº Matadeiro

**Aleccións de estradas**

- EST    AUT    DEP    MUN    FFCC    AVE
- SNR\_TEMP\_SLL

— Calzada    — Liña de Dominio Público EST    — Liña de afectación AUT    — Dominio Público de Ferrocarrís  
 — Liña límite de edif.    — Liña de Dominio Público AUT    — Liña de afectación DEP    — Liña lím. de Edificación FFCC  
 — Zona de servidume    — Liña de afectación EST    — Zona de Alección de FFCC

193/193

GRÁFICO DE FOLLAS GRÁFICO DE HOJAS

AM4

Concello de SILLEDA

ALFONSO BOTANA

36052\_PXOM\_202207\_AP

Xullo 2022    ETRS 89 29N  
 Julio 2022    EPSG: 25829

1:2.000

CONCELLO DE SILLEDA (PONTEVEDRA)

AYUNTAMIENTO DE SILLEDA (PONTEVEDRA)

PLAN XERAL DE ORDENACIÓN MUNICIPAL

PLAN XERAL DE ORDENACIÓN MUNICIPAL

Alfonso Botana S.L.

Aprobación Provisional e Definitiva

V. PLANOS DE ORDENACIÓN

V. PLANOS DE ORDENACIÓN

V.10 ORDENACIÓN NÚCLEOS RURAIS

0 25 50 100 Metros