

Código do elemento: **01.12 / GA36052003**

Denominación: **Mámoa de Monte Alto**
Localización: **Campomarzo**
Parroquia: **Abades (Santa María)**

Coordenadas UTM:
558.248 / 4.733.784
Sistema de coordenadas:
Proyección: (U.T.M.) ETRS89 Zona 29N
epsg: 25829
Unidades: metros

Ordenanza ou norma de aplicación: **Patrimonio arqueolóxico**

Titularidade: **Privada**

Adscripción cultural: **Neolítico-Idade do Bronce**

Clasificación do solo: **SR / SRPPC**

Adscripción tipolóxica: **Túmulo**

Uso actual: **Graveira, piñeiros, prados e eucaliptos**

Nivel de protección do ben: **Protección arqueolóxica integral (Grao I)**

Nivel de protección do contorno: **Contorno de protección (Grao II)**

Obras permitidas: **As permitidas segundo o nivel de protección**

Estado de conservación:

Cortada pola metade ao construírse a estrada. Posteriormente o resto do túmulo foi destruído ao achandar ese espazo para utilizar a zona como almacén para graveira.

Descrición do ben:

Non se coñecen as súas dimensións, por encontrarse destruídas, aínda que posiblemente non superase os 20 m de diámetro.



CLASIFICACIÓN DO SOLO

- SU
- SRPAU
- SNR
- SRPPC
- SRPI
- SRPPX
- SUD
- SRPEN
- SRPO
- SRPA
- SRPF

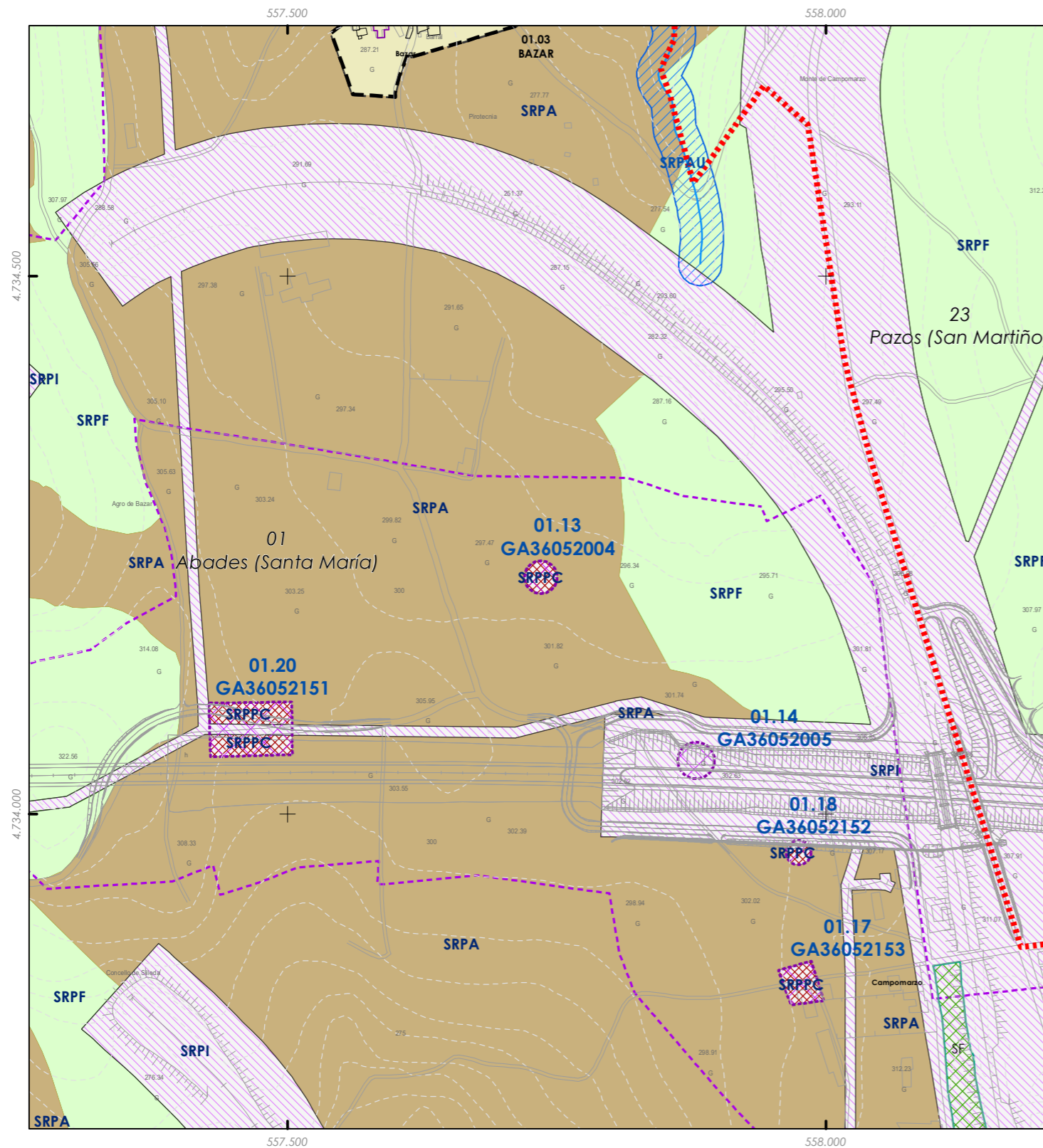
PATRIMONIO CULTURAL

- API - Área de Protección Integral
- CPX - Contorno de protección de Xacemento
- Patrimonio Cultural
- BIC
- Áreas de protección PC
- Camión Real
- Camión de Santiago

REFERENCIAS AOS PLANOS DE ORDENACIÓN:
Plano SR: D4
Plano SNR: -
Plano SU: -

A1	A2	A3	A4
B1	B2	B3	B4
C1	C2	C3	C4
D1	D2	D3	D4
E1	E2	E3	E4
F1	F2	F3	F4
G1	G2	G3	G4
H1	H2	H3	H4
I1	I2	I3	I4
J1	J2	J3	J4
K1	K2	K3	K4
L1	L2	L3	L4
M1	M2	M3	M4
N1	N2	N3	N4
O1	O2	O3	O4
P1	P2	P3	P4
Q1	Q2	Q3	Q4
R1	R2	R3	R4
S1	S2	S3	S4

Fonte de datos / Fuente de datos:
- Elaboración propia / Concello de Silleda
- Elaboración propia / Concello de Silleda



Código do elemento: **01.13 / GA36052004**

Página 2 de 209

Denominación: **Mámoa de Poide**
Localización: **Agro de Bazar**
Parroquia: **Abades (Santa María)**

Coordenadas UTM:
557.735 / 4.734.220
Sistema de coordenadas:
Proyección: (U.T.M.) ETRS89 Zona 29N
epsg: 25829
Unidades: metros

Ordenanza ou norma de aplicación: **Patrimonio arqueolóxico**
Adscripción cultural: **Neolítico-Idade do Bronce**
Adscripción tipolóxica: **Túmulo**
Nivel de protección do ben: **Protección arqueolóxica integral (Grao I)**
Nivel de protección do contorno: **Contorno de protección (Grao II)**
Obras permitidas: **As permitidas segundo o nivel de protección**

Titularidade: **Privada**
Clasificación do solo: **SR / SRPPC**
Uso actual: **Construcións, piñeiros, prados e monte baixo**

Estado de conservación:
Presenta cono de violación.

Descrición do ben:
Mámoa de 20 m de diámetro e 1,8 m de altura, totalmente cuberta pola vexetación, a cal non permite observar restos de estruturas pétreas. Presenta cono de violación, de 4 m de diámetro e 0,5 m de profundidade.

CLASIFICACIÓN DO SOLO

- SU
- SNR
- SRPI
- SUD
- SRPO
- SRPAU
- SRPPC
- SRPPX
- SRPEN
- SRPA
- SRPF

PATRIMONIO CULTURAL

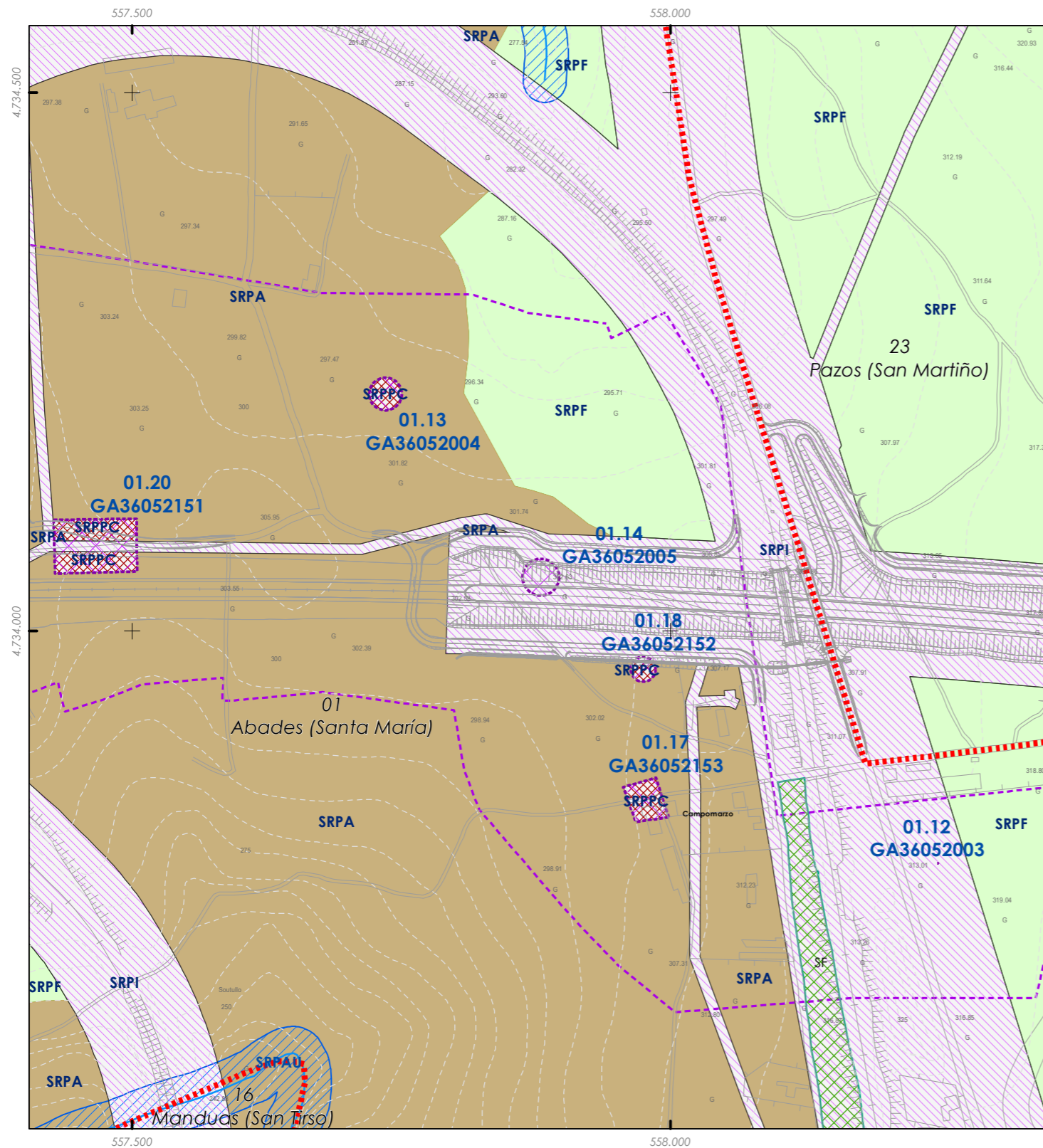
- API - Área de Protección Integral
- CPX - Contorno de protección de Xacemento
- Patrimonio Cultural
- BIC
- Áreas de protección PC
- Camión Real
- Camión de Santiago

REFERENCIAS AOS PLANOS DE ORDENACIÓN:
Plano SR: C4
Plano SNR: -
Plano SU: -

A1	A2	B1	B2	B3	B4	C1	C2	C3	C4	C5	C6	D1	D2	D3	D4	D5	D6	D7	E1	E2	E3	E4	E5	E6	E7	F1	F2	F3	F4	F5	F6	F7	G1	G2	G3	G4	G5	G6	G7	G8	H1	H2	H3	H4	H5	H6	H7	H8	I1	I2	I3	I4	I5	I6	I7	I8	J1	J2	J3	J4	J5	J6	J7	J8	K1	K2	K3	K4	K5	K6	K7	K8	L1	L2	L3	L4	L5	L6	L7	L8	M1	M2	M3	M4	M5	M6	M7	M8	N1	N2	N3	N4	N5	N6	N7	N8	O1	O2	O3	O4	O5	O6	O7	O8	P1	P2	P3	P4	P5	P6	P7	P8	Q1	Q2	Q3	Q4	Q5	Q6	Q7	Q8	R1	R2	R3	R4	R5	R6	R7	R8	S1	S2	S3	S4	S5	S6	S7	S8
----	----	----	----	----	----	----	----	----	----	----	----	----	----	----	----	----	----	----	----	----	----	----	----	----	----	----	----	----	----	----	----	----	----	----	----	----	----	----	----	----	----	----	----	----	----	----	----	----	----	----	----	----	----	----	----	----	----	----	----	----	----	----	----	----	----	----	----	----	----	----	----	----	----	----	----	----	----	----	----	----	----	----	----	----	----	----	----	----	----	----	----	----	----	----	----	----	----	----	----	----	----	----	----	----	----	----	----	----	----	----	----	----	----	----	----	----	----	----	----	----	----	----	----	----	----	----	----	----	----	----	----	----	----	----	----	----

Fonte de datos / Fuente de datos:
- Elaboración propia / Concello de Silleda
- Elaboración propia / Concello de Silleda





Código do elemento: **01.14 / GA36052005**

Denominación: **Mámoa Da Chousa/De Chousa Nova**
Localización: **Campomarzo**
Parroquia: **Abades (Santa María)**

Coordenadas UTM:
557.880 / 4.734.050
Sistema de coordenadas:
Proyección: (U.T.M.) ETRS89 Zona 29N
epsg: 25829
Unidades: metros

Ordenanza ou norma de aplicación: **Patrimonio arqueolóxico**
Adscripción cultural: **Neolítico**
Adscripción tipolóxica: **Túmulo**
Nivel de protección do ben: **Protección arqueolóxica integral (Grao I)**
Nivel de protección do contorno: **Contorno de protección (Grao II)**
Obras permitidas: **As permitidas segundo o nivel de protección**

Titularidade: **Privada**
Clasificación do solo: **SR / SRPPC**
Uso actual: **Infraestruturas e zona arqueolóxica**

Estado de conservación:
Escavada integramente, atópase reconstruída no mesmo punto en que se localizaba, baixo un falso túnel da L.A.V.

Descrición do ben:
O túmulo foi obxecto de escavación integral con motivo do paso da liña de alta velocidade Ourense-Coruña. Documentouse a gran complexidade arquitectónica do depósito, con restos dunha cámara megalítica aparentemente intacta e con posible inhumación individual. Detectáronse indicios de dous momentos de tumulación, xunto con anel peristáltico, estrutura de acceso e gabiá perimetral externa a uns 8 m da base do túmulo. Descubríronse tamén restos dunha grella e varias gabias e foxas escavadas no substrato, baixo o túmulo e aparentemente previas á súa construción.

CLASIFICACIÓN DO SOLO

- SU
- SNR
- SRPI
- SUD
- SRPO
- SRPAU
- SRPPC
- SRPPX
- SRPEN
- SRPA
- SPRF

PATRIMONIO CULTURAL

- API - Área de Protección Integral
- CPX - Contorno de protección de Xacemento
- Patrimonio Cultural
- BIC
- Áreas de protección PC
- Camiño Real
- Camiño de Santiago

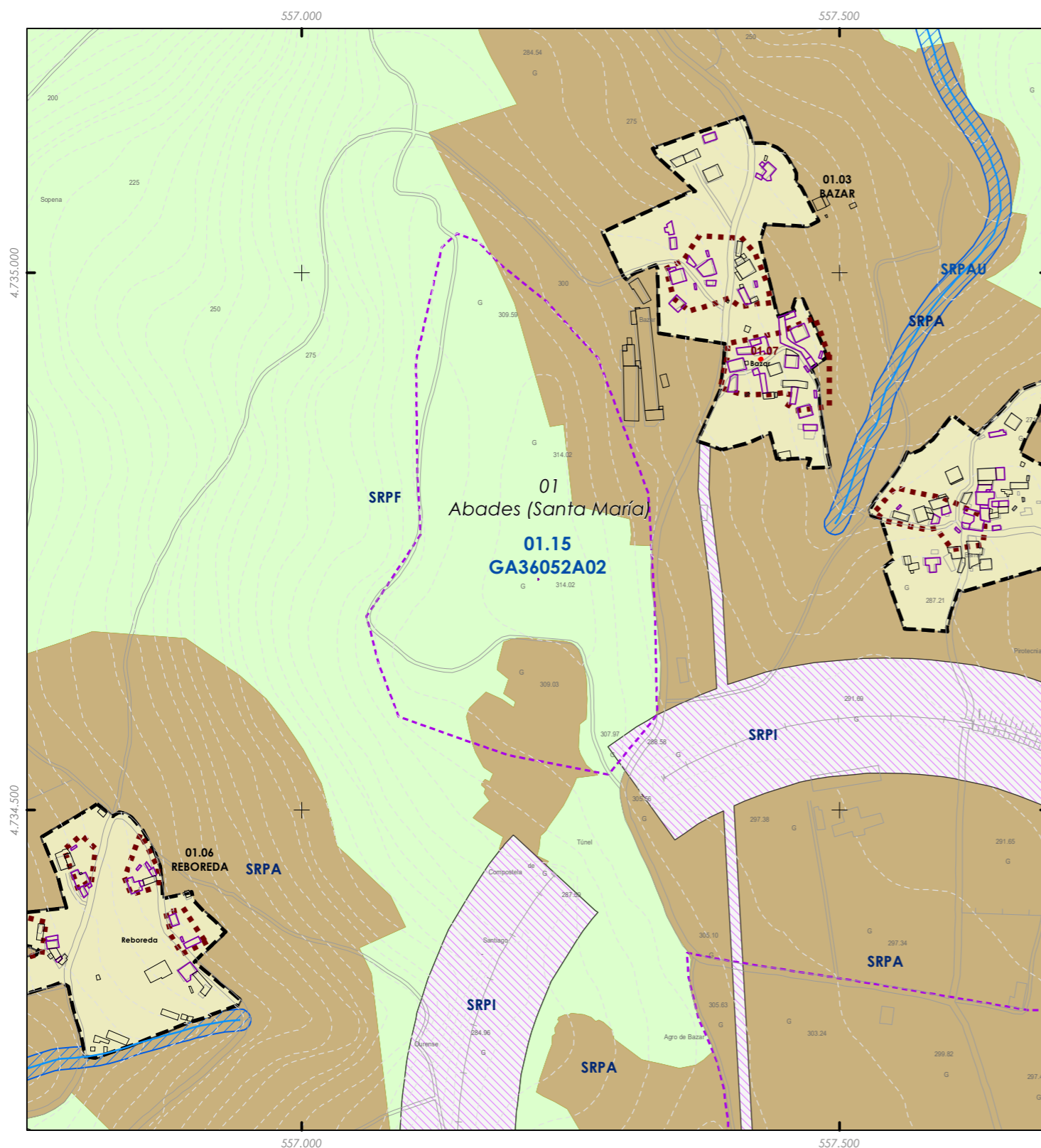
REFERENCIAS AOS PLANOS DE ORDENACIÓN:
Plano SR: D4
Plano SNR: -
Plano SU: -

A1	A2	B1	B2	B3	B4	C1	C2	C3	C4	C5	C6
D1	D2	D3	D4	D5	D6	E1	E2	E3	E4	E5	E6
F1	F2	F3	F4	F5	F6	G1	G2	G3	G4	G5	G6
H1	H2	H3	H4	H5	H6	H7	H8	I1	I2	I3	I4
J1	J2	J3	J4	J5	J6	J7	J8	K1	K2	K3	K4
L1	L2	L3	L4	L5	L6	L7	L8	M1	M2	M3	M4
N1	N2	N3	N4	N5	N6	N7	N8	O1	O2	O3	O4
P1	P2	P3	P4	P5	P6	P7	P8	Q1	Q2	Q3	Q4
R1	R2	R3	R4	R5	R6	R7	R8	S1	S2	S3	S4

GRÁFICO DE FOLLAS
GRÁFICO DE HOJAS

Fonte de datos / Fuente de datos:
- Elaboración propia / Concello de Silleda
- Elaboración propia / Concello de Silleda





Código do elemento: **01.15 / GA36052A02**

Página 4 de 209

Denominación: **Castro**
Localización: **Bazar**
Parroquia: **Abades (Santa María)**

Coordenadas UTM:
557.219 / 4.734.715
Sistema de coordenadas:
Proxección: (U.T.M.) ETRS89 Zona 29N
epsg: 25829
Unidades: metros

Ordenanza ou norma de aplicación: **Patrimonio arqueolóxico**
Adscripción cultural: **Indeterminada**
Adscripción tipolóxica: **Indeterminada**
Nivel de protección do ben: **Protección arqueolóxica integral (Grao I)**
Nivel de protección do contorno: **Contorno de protección (Grao II)**
Obras permitidas: **As permitidas segundo o nivel de protección**

Titularidade: **Privada**
Clasificación do solo: **SR / SRPPC**
Uso actual: **Carballos, piñeiros, prados e monte baixo.**

Estado de conservación:

Descrición do ben:

Nesta zona apareceu un fragmento de muíño de man tipo barquiforme de 40 cm. de ancho máximo, 39 cm. de lonxitude e 19 cm. de grosor máximo. Está realizado en granito de gran medio dunha mica.



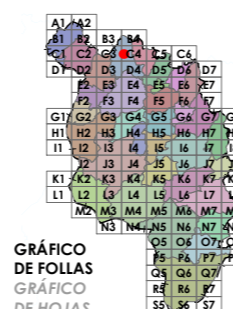
CLASIFICACIÓN DO SOLO

- SU
- SNR
- SRPI
- SUD
- SRPO
- SRPAU
- SRPPC
- SRPPX
- SRPEN
- SRPA
- SRPF

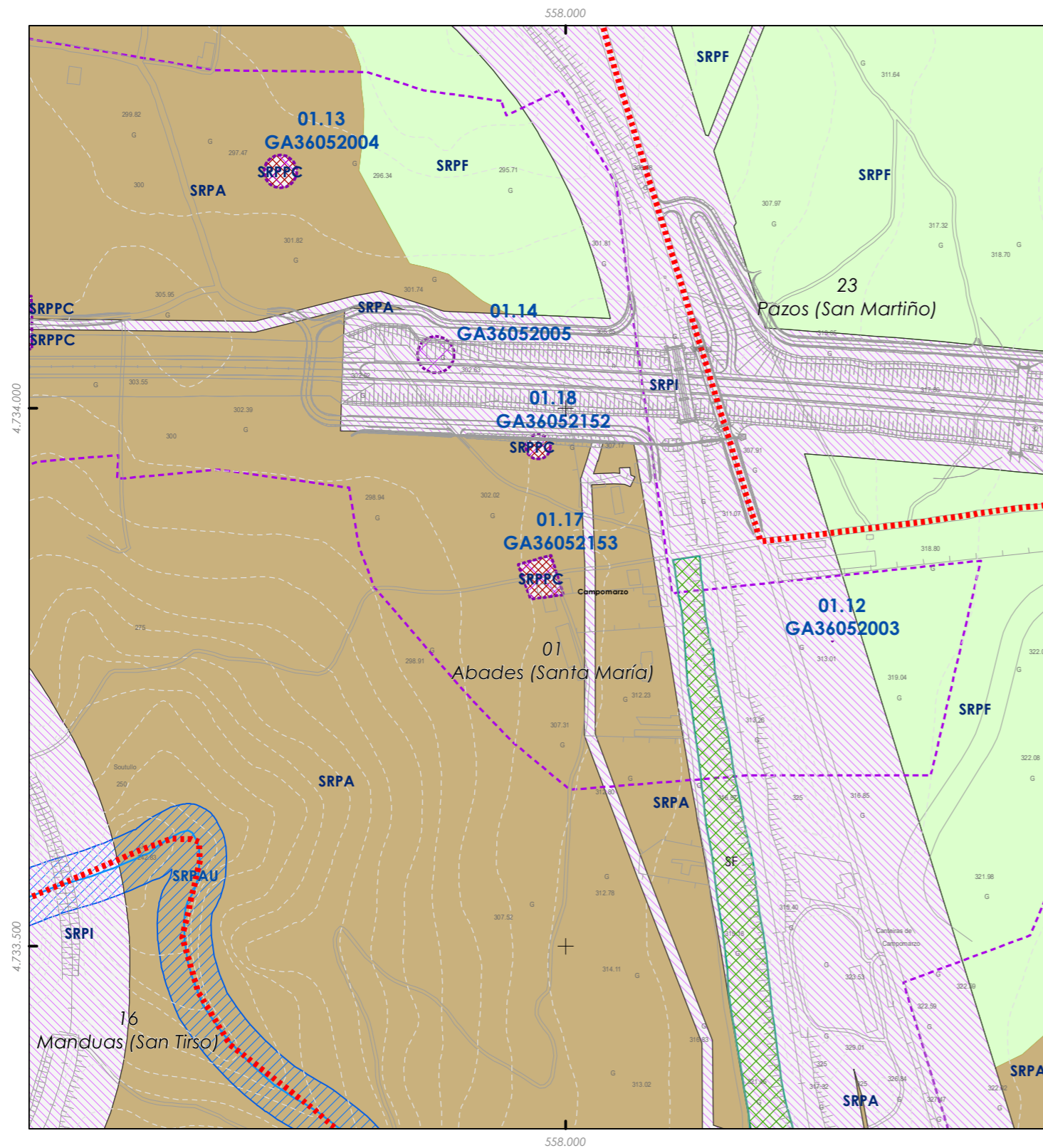
PATRIMONIO CULTURAL

- API - Área de Protección Integral
- CPX - Contorno de protección de Xacemento
- Patrimonio Cultural
- BIC
- Áreas de protección PC
- Camión Real
- Camión de Santiago

REFERENCIAS AOS PLANOS DE ORDENACIÓN:
Plano SR: C4
Plano SNR: -
Plano SU: -



Fonte de datos / Fuente de datos:
- Elaboración propia / Concello de Silleda
- Elaboración propia / Concello de Silleda



Código do elemento: **01.17 / GA36052153**

Página 6 de 209

Denominación: **Xacemento de Campomarzo**
Localización: **Campomarzo**
Parroquia: **Abades (Santa María)**

Coordenadas UTM:
557.977 / 4.733.842
Sistema de coordenadas:
Proxección: (U.T.M.) ETRS89 Zona 29N
epsg: 25829
Unidades: metros

Ordenanza ou norma de aplicación: **Patrimonio arqueolóxico**
Adscripción cultural: **Neolítico**
Adscripción tipolóxica: **Asentamento Ao Aire Libre**
Nivel de protección do ben: **Protección arqueolóxica integral (Grao I)**
Nivel de protección do contorno: **Contorno de protección (Grao II)**
Obras permitidas: **As permitidas segundo o nivel de protección**

Titularidade: **Privada**
Clasificación do solo: **SR / SRPPC**
Uso actual: **Infraestruturas, prados e monte baixo**

Estado de conservación:
Afectada parcialmente pola L.A.V. Descoñécese a extensión total do depósito.

Descrición do ben:
Depósito descuberto a raíz das intervencións arqueolóxicas efectuadas con motivo da construción da L.A.V. Ourense-Santiago. Detectábase unha importante concentración de material lítico tallado, realizados principalmente sobre calcedonia. Segundo os seus investigadores, poderían estar a indicar a presenza neste espazo dun posible taller de tallo (orientado sobre todo á creación de soportes tipo lasca) ou zona de captación de materias primas.

CLASIFICACIÓN DO SOLO

- SU
- SNR
- SRPI
- SUD
- SRPO
- SRPAU
- SRPPC
- SRPPX
- SRPEN
- SRPA
- SRPF

PATRIMONIO CULTURAL

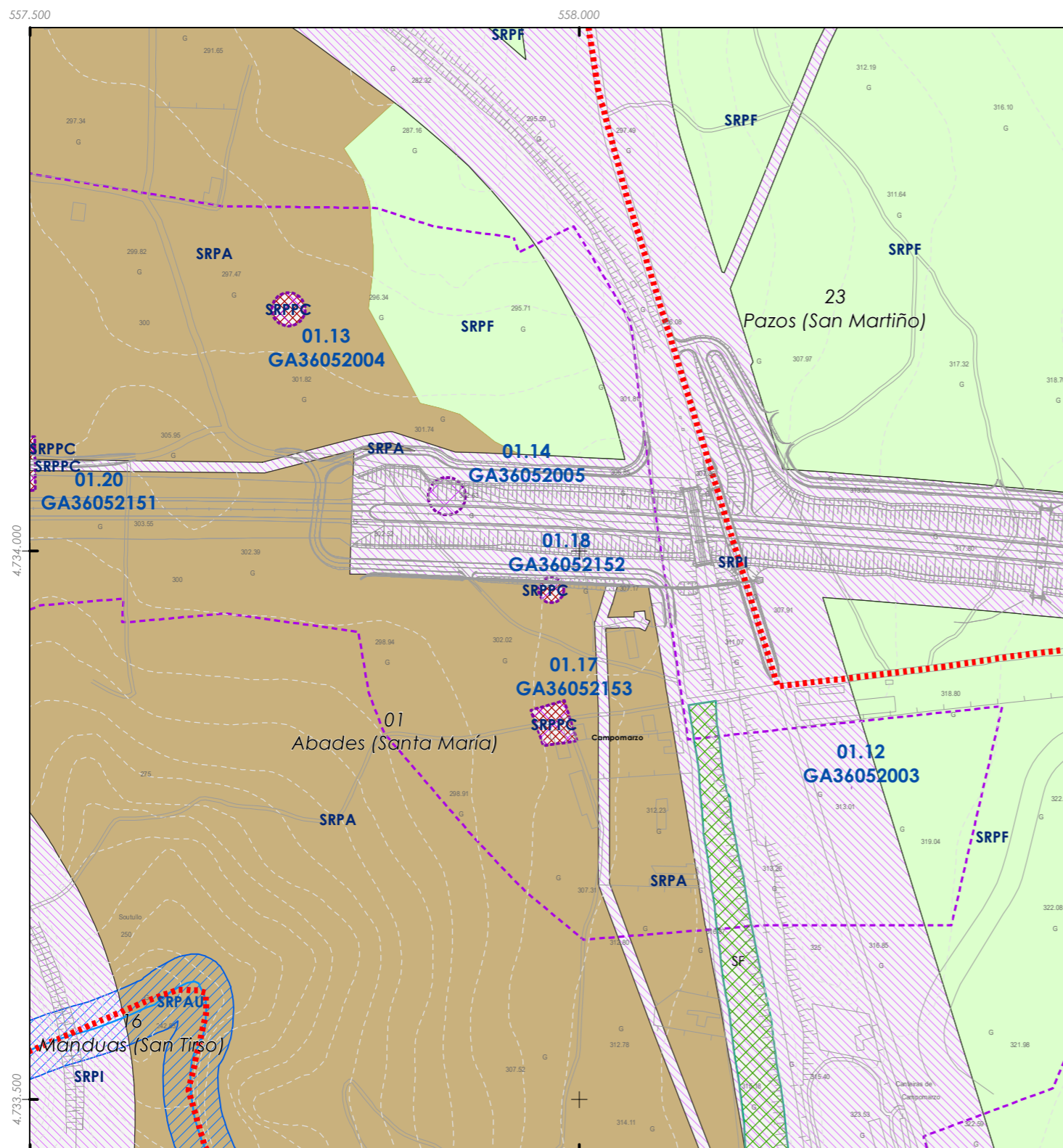
- API - Área de Protección Integral
- CPX - Contorno de protección de Xacemento
- Patrimonio Cultural
- BIC
- Áreas de protección PC
- Camiño Real
- Camiño de Santiago

REFERENCIAS AOS PLANOS DE ORDENACIÓN:
Plano SR: D4
Plano SNR: -
Plano SU: -

A1	A2	A3	A4
B1	B2	B3	B4
C1	C2	C3	C4
D1	D2	D3	D4
E1	E2	E3	E4
F1	F2	F3	F4
G1	G2	G3	G4
H1	H2	H3	H4
I1	I2	I3	I4
J1	J2	J3	J4
K1	K2	K3	K4
L1	L2	L3	L4
M1	M2	M3	M4
N1	N2	N3	N4
O1	O2	O3	O4
P1	P2	P3	P4
Q1	Q2	Q3	Q4
R1	R2	R3	R4
S1	S2	S3	S4

Fonte de datos / Fuente de datos:
- Elaboración propia / Concello de Silleda
- Elaboración propia / Concello de Silleda





Código do elemento: **01.18 / GA36052152**

Página 7 de 209

Denominación:
Túmulo de Chousa Nova 2
Localización: **Campomarzo**
Parroquia: **Abades (Santa María)**

Coordenadas UTM:
557.975 / 4.733.964
Sistema de coordenadas:
Proyección: (U.T.M.) ETRS89 Zona 29N
epsg: 25829
Unidades: metros

Ordenanza ou norma de aplicación: **Patrimonio arqueolóxico**

Titularidade: **Privada**

Adscripción cultural: **Neolítico-Idade do Bronce**

Clasificación do solo: **SR / SRPPC**

Adscripción tipolóxica: **Túmulo**

Uso actual:
Arboredo, monte baixo e prados

Nivel de protección do ben: **Protección arqueolóxica integral (Grao I)**

Nivel de protección do contorno: **Contorno de protección (Grao II)**

Obras permitidas: **As permitidas segundo o nivel de protección**

Estado de conservación:
Moi afectado por traballos de repoboación.

Descrición do ben:
Túmulo de 18 metros de diámetro máximo e altura de 1,2 metros, con gran depresión central (cono de espoliación).



CLASIFICACIÓN DO SOLO

- SU
- SRPAU
- SNR
- SRPPC
- SRPI
- SRPPX
- SUD
- SRPEN
- SRPO
- SRPA
- SRPF

PATRIMONIO CULTURAL

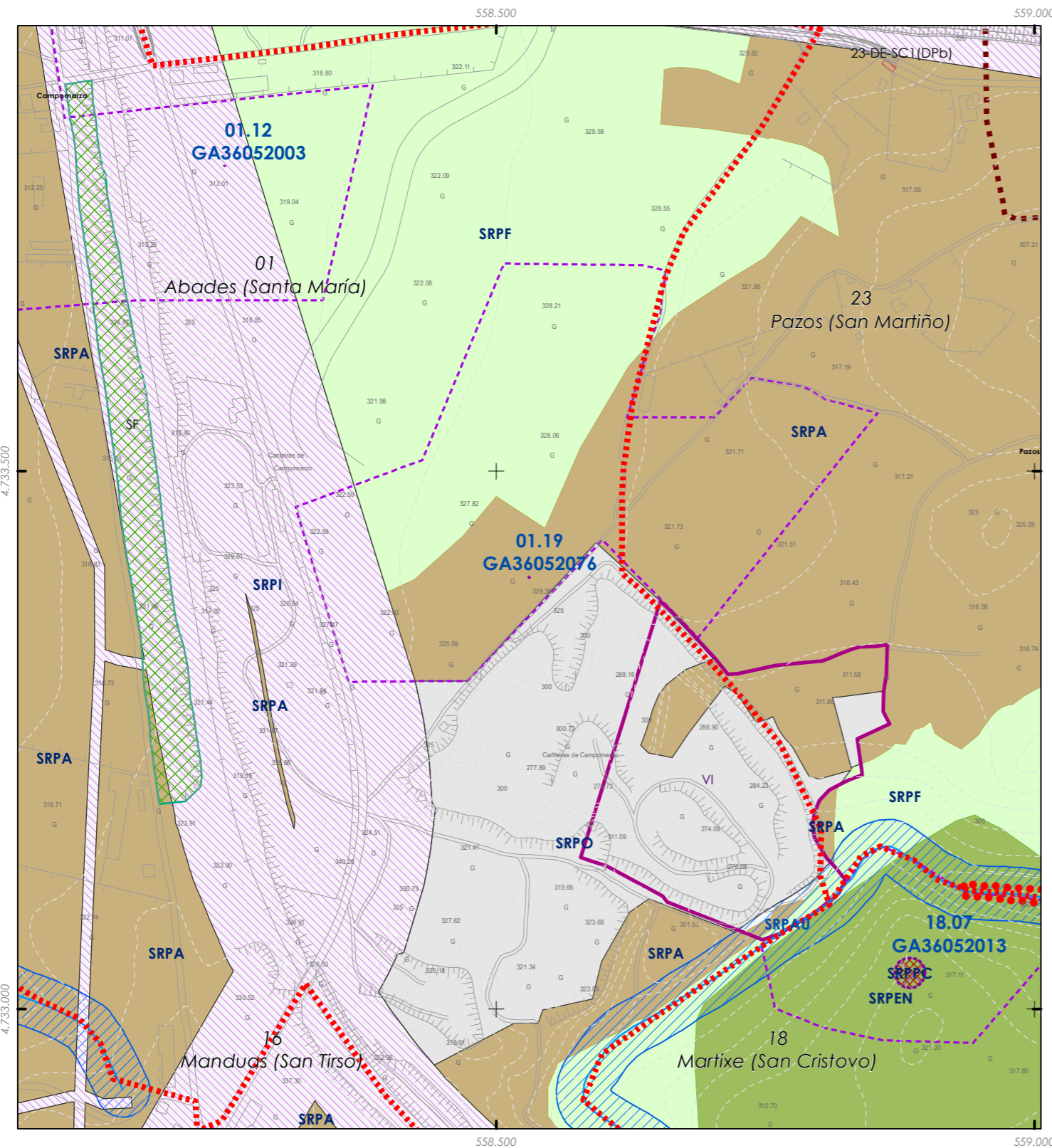
- API - Área de Protección Integral
- CPX - Contorno de protección de Xacemento
- Patrimonio Cultural
- BIC
- Áreas de protección PC
- Camiño Real
- Camiño de Santiago

REFERENCIAS AOS PLANOS DE ORDENACIÓN:
Plano SR: D4
Plano SNR: -
Plano SU: -

A1	A2	A3	A4	A5	A6	A7	A8
B1	B2	B3	B4	B5	B6	B7	B8
C1	C2	C3	C4	C5	C6	C7	C8
D1	D2	D3	D4	D5	D6	D7	D8
E1	E2	E3	E4	E5	E6	E7	E8
F1	F2	F3	F4	F5	F6	F7	F8
G1	G2	G3	G4	G5	G6	G7	G8
H1	H2	H3	H4	H5	H6	H7	H8
I1	I2	I3	I4	I5	I6	I7	I8
J1	J2	J3	J4	J5	J6	J7	J8
K1	K2	K3	K4	K5	K6	K7	K8
L1	L2	L3	L4	L5	L6	L7	L8
M1	M2	M3	M4	M5	M6	M7	M8
N1	N2	N3	N4	N5	N6	N7	N8
O1	O2	O3	O4	O5	O6	O7	O8
P1	P2	P3	P4	P5	P6	P7	P8
Q1	Q2	Q3	Q4	Q5	Q6	Q7	Q8
R1	R2	R3	R4	R5	R6	R7	R8
S1	S2	S3	S4	S5	S6	S7	S8

GRÁFICO DE FOLLAS
GRÁFICO DE HOJAS

Fonte de datos / Fuente de datos:
- Elaboración propia / Concello de Silleda
- Elaboración propia / Concello de Silleda



Código do elemento: **01.19 / GA36052076**

Página 8 de 209

Denominación: **Mámoa de A Ferreirña 2**
Localización: **Pazos**
Parroquia: **Pazos (San Martiño)**

Coordenadas UTM:
558.531 / 4.733.401
Sistema de coordenadas:
Proyección: (U.T.M.) ETRS89 Zona 29N
epsg: 25829
Unidades: metros

Ordenanza ou norma de aplicación: **Patrimonio arqueolóxico**
Adscripción cultural: **Neolítico-Idade do Bronce**
Adscripción tipolóxica: **Túmulo**
Nivel de protección do ben: **Protección arqueolóxica integral (Grao I)**
Nivel de protección do contorno: **Contorno de protección (Grao II)**
Obras permitidas: **As permitidas segundo o nivel de protección**

Titularidade: **Privada**
Clasificación do solo: **SR / SRPPC**
Uso actual: **Explotación mineira**

Estado de conservación:

Totalmente escavada e posteriormente ocupado o seu espazo pola ampliación da explotación mineira.

Descrición do ben:

Este túmulo conservaba o seu terzo oriental, duns 18 m de diámetro (eixo N-S) e 1,5 m de altura, xa que a parte restante fora destruída pola construción dunha pista. Con motivo da ampliación na explotación mineira Campomarzo, a parte conservada da mámoa foi obxecto de escavación arqueolóxica integral no ano 2009. Actualmente o espazo que ocupaba o depósito forma parte do oco de explotación da canteira.



CLASIFICACIÓN DO SOLO

- SU
- SNR
- SRPI
- SUD
- SRPO
- SRPAU
- SRPPC
- SRPPX
- SRPEN
- SRPA
- SRPF

PATRIMONIO CULTURAL

- API - Área de Protección Integral
- CPX - Contorno de protección de Xacemento
- Patrimonio Cultural
- BIC
- Áreas de protección PC
- Camión Real
- Camión de Santiago

REFERENCIAS AOS PLANOS DE ORDENACIÓN:
Plano SR: D4
Plano SNR: -
Plano SU: -

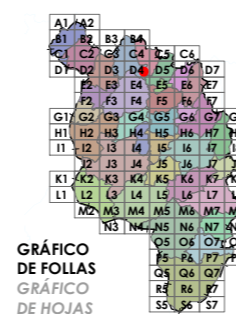
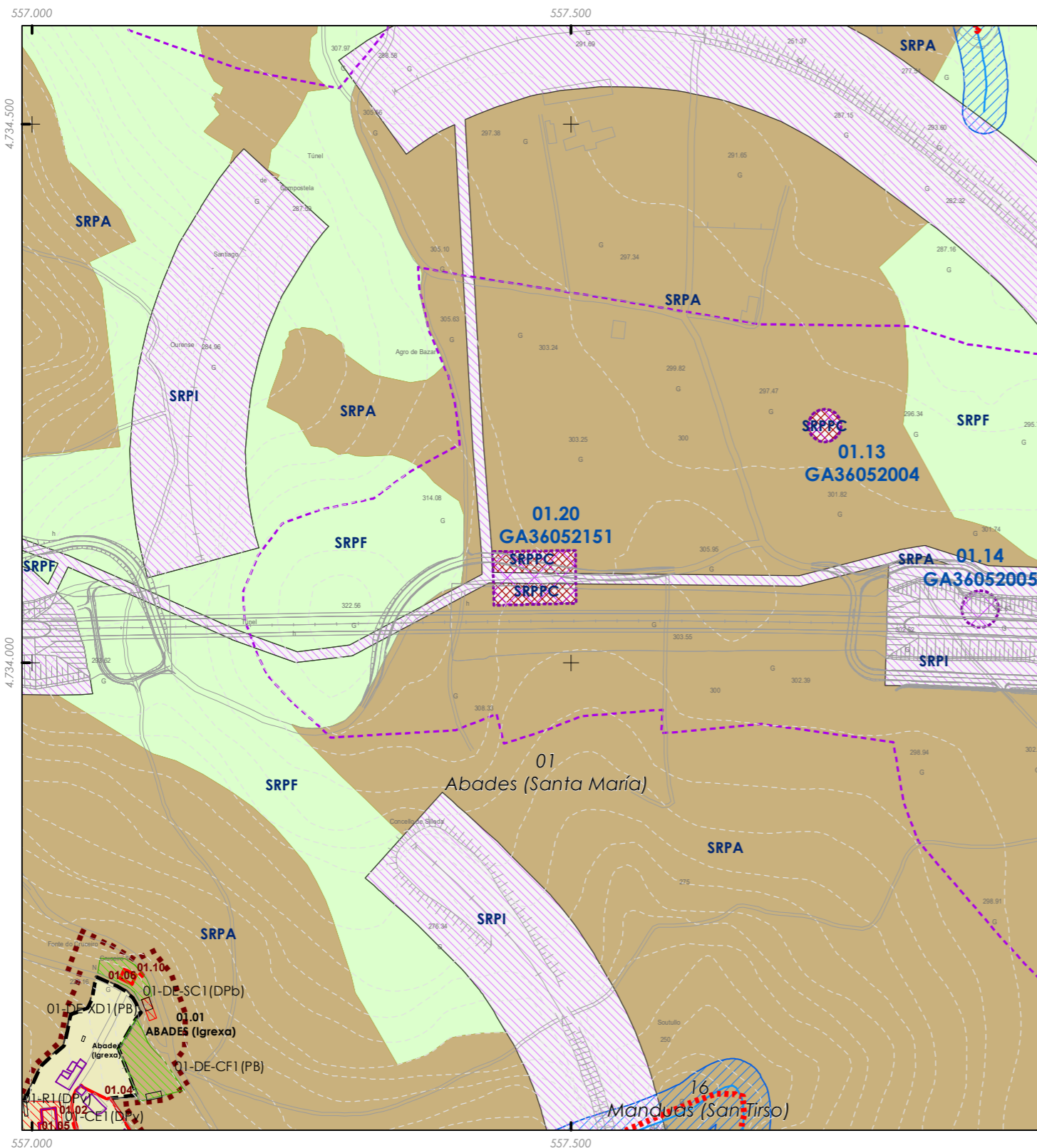


GRÁFICO DE FOLLAS
GRÁFICO DE HOJAS

Fonte de datos / Fuente de datos:
- Elaboración propia / Concello de Silleda
- Elaboración propia / Concello de Silleda



Código do elemento: **01.20 / GA36052151**

Denominación: **Poboado de Agro de Bazar**
Localización: **Bazar**
Parroquia: **Abades (Santa María)**

Coordenadas UTM:
557.466 / 4.734.079
Sistema de coordenadas:
Proxección: (U.T.M.) ETRS89 Zona 29N
epsg: 25829
Unidades: metros

Ordenanza ou norma de aplicación: **Patrimonio arqueolóxico**
Adscripción cultural: **Neolítico**
Adscripción tipolóxica: **Asentamento: Hábitat**
Nivel de protección do ben: **Protección arqueolóxica integral (Grao I)**
Nivel de protección do contorno: **Contorno de protección (Grao II)**
Obras permitidas: **As permitidas segundo o nivel de protección**


Titularidade: **Privada**
Clasificación do solo: **SR / SRPPC**
Uso actual: **Infraestruturas, prados e monte baixo**

Estado de conservación:
Parcialmente escavado. Descoñécese a extensión total do depósito.

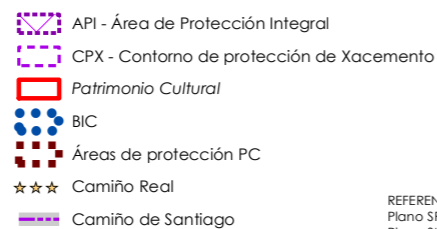
Descrición do ben:
Depósito descuberto con motivo das obras de construción da L.A.V. Ourense-Santiago. As intervencións arqueolóxicas permitiron identificar ata 55 posibles estruturas en negativo, escavadas no substrato e distribuídas nuns 400 metros cadrados. Destaca unha estrutura (a única escavada na súa integridade) identificada como un grande fondo de cabana, de planta elíptica e cunhas dimensións de 11,3x4,2 metros. Os restos materiais recuperados non conteñen indicios claros para poder precisar adscripción cronolóxica. O conxunto adscribíese de forma xenérica ao neolítico. A maior parte destas estruturas foron obxecto de tapado posterior, polo que se conservan na marxe da liña ferroviaria.



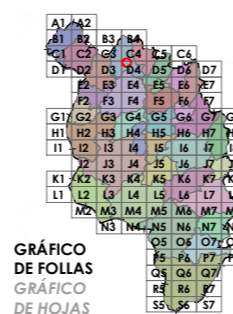
CLASIFICACIÓN DO SOLO



PATRIMONIO CULTURAL



REFERENCIAS AOS PLANOS DE ORDENACIÓN:
Plano SR: D4
Plano SNR: -
Plano SU: -



Fuente de datos / Fuente de datos:
- Elaboración propia / Concello de Silleda
- Elaboración propia / Concello de Silleda



ESCALA 1:5.000
0 50 100 200 Metros

Código do elemento: **03.13 / GA36052018**

Página 10 de 209

Denominación: **Castro de Breixiña/Os Castros**
Localización: **Breixiña**
Parroquia: **Breixa (Santiago)**

Coordenadas UTM:
559.484 / 4.731.421
Sistema de coordenadas:
Proyección: (U.T.M.) ETRS89 Zona 29N
epsg: 25829
Unidades: metros

Ordenanza ou norma de aplicación: **Patrimonio arqueolóxico**

Titularidade: **Privada**

Adscripción cultural: **Idade do Ferro**

Clasificación do solo: **SR**
/ SRPPC

Adscripción tipolóxica: **Castro**

Uso actual:
Prados, monte baixo e arboredo

Nivel de protección do ben: **Protección arqueolóxica integral (Grao I)**

Nivel de protección do contorno: **Contorno de protección (Grao II)**

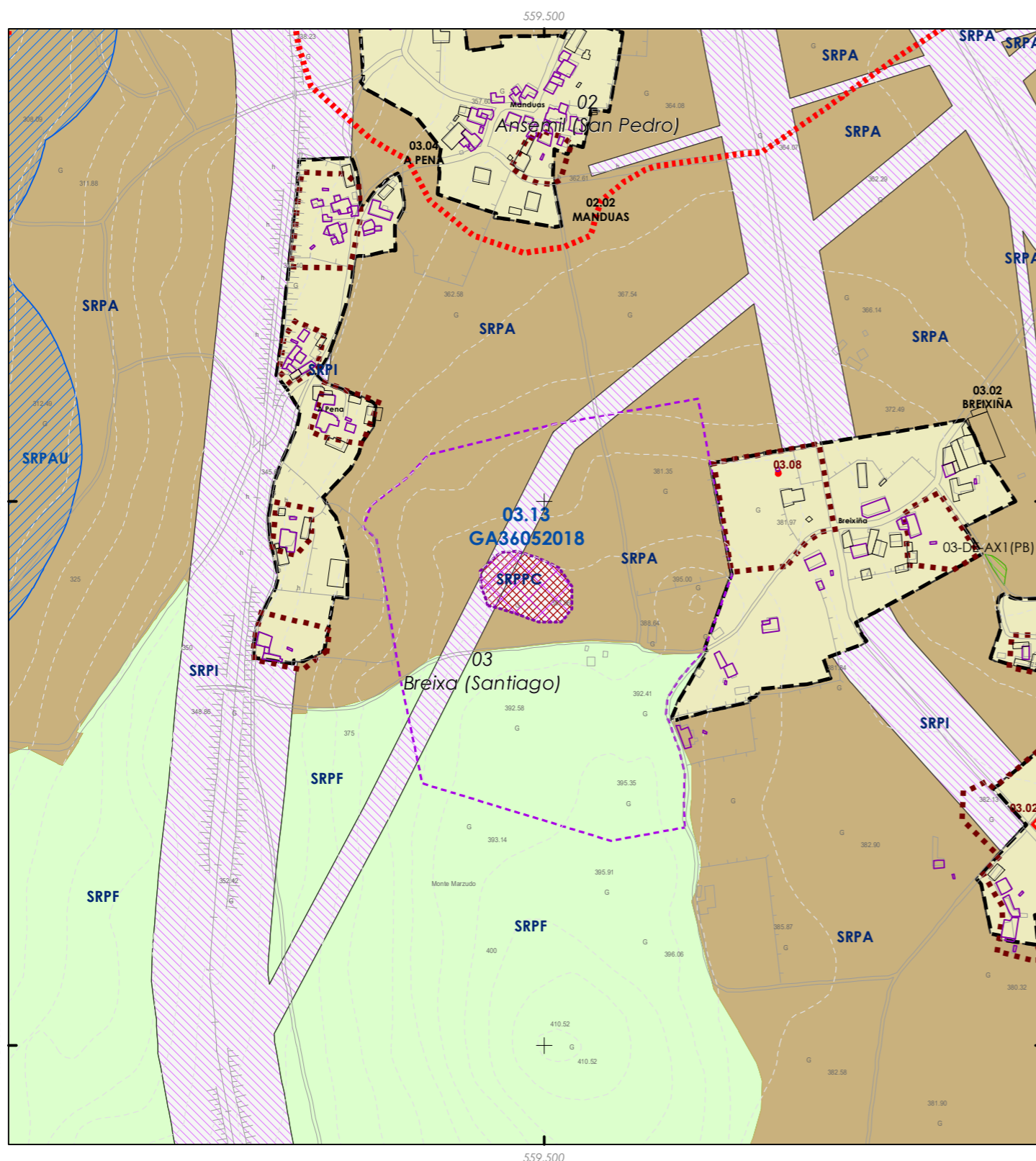
Obras permitidas: **As permitidas segundo o nivel de protección**

Estado de conservación:

Amplamente alterado pola instalación dunha L.A.T., así como polos traballos agrícolas, que destruíron parte do sistema defensivo no sector setentrional.

Descrición do ben:

Depósito castrexo formado por un único recinto e defendido en todo o perímetro por un parapeto de terra, agás pola parte setentrional, onde parece destruído. Este sistema defensivo complétase cun foso e parapeto no lado occidental. O acceso ao recinto parece estar ao norte, aínda que non se pode precisar a súa antigüidade debido ás alteracións sufridas.



CLASIFICACIÓN DO SOLO

- SU
- SRPAU
- SNR
- SRPPC
- SRPI
- SRPPX
- SUD
- SRPEN
- SRPO
- SRPA
- SRPF

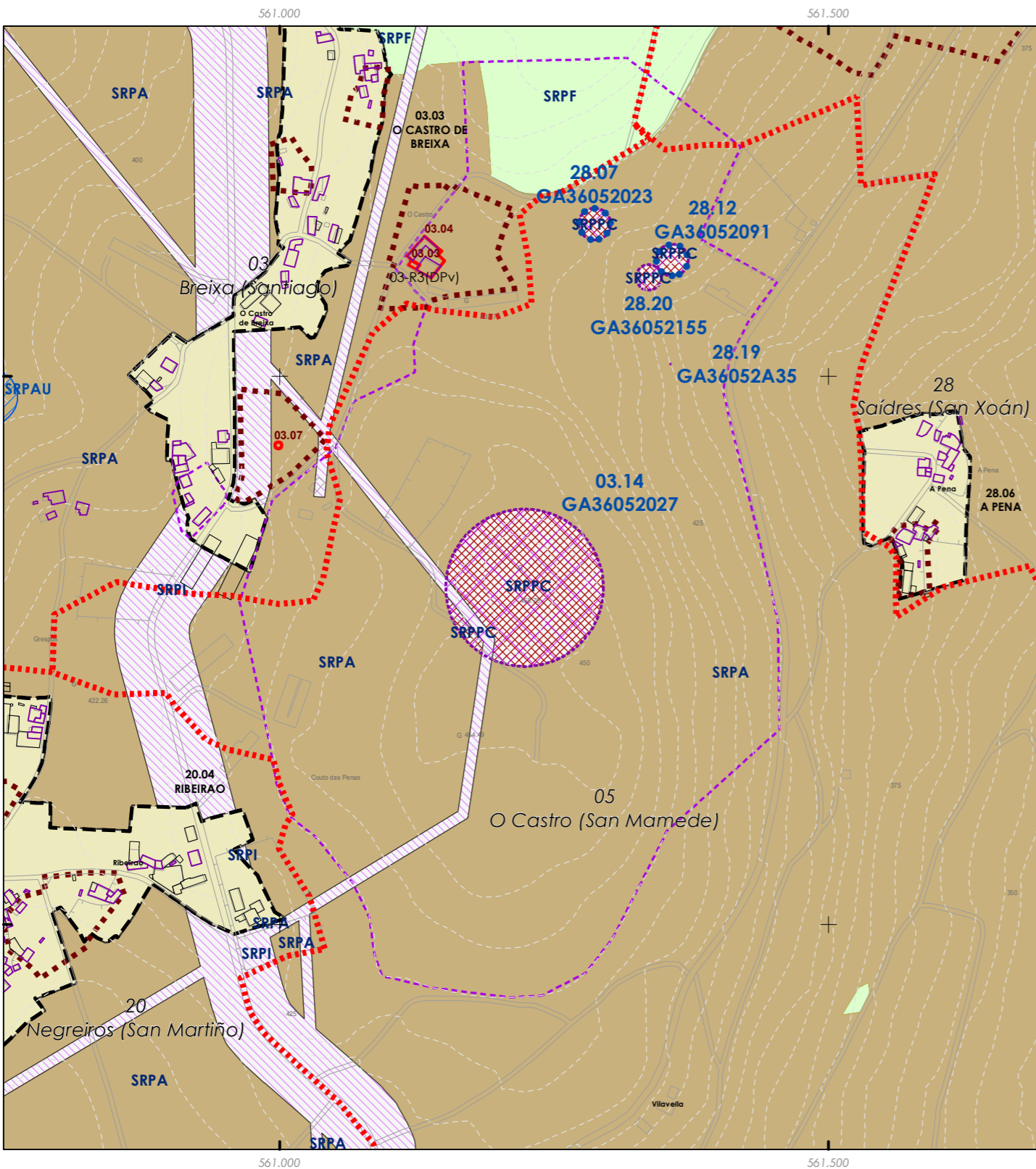
PATRIMONIO CULTURAL

- API - Área de Protección Integral
- CPX - Contorno de protección de Xacemento
- Patrimonio Cultural
- BIC
- Áreas de protección PC
- Camión Real
- Camión de Santiago

REFERENCIAS AOS PLANOS DE ORDENACIÓN:
Plano SR: F5
Plano SNR: -
Plano SU: -

A1	A2	B1	B2	B3	B4	C1	C2	C3	C4	C5	C6
D1	D2	D3	D4	D5	D6	D7	D8	D9	D10	D11	D12
E1	E2	E3	E4	E5	E6	E7	E8	E9	E10	E11	E12
F1	F2	F3	F4	F5	F6	F7	F8	F9	F10	F11	F12
G1	G2	G3	G4	G5	G6	G7	G8	G9	G10	G11	G12
H1	H2	H3	H4	H5	H6	H7	H8	H9	H10	H11	H12
I1	I2	I3	I4	I5	I6	I7	I8	I9	I10	I11	I12
J1	J2	J3	J4	J5	J6	J7	J8	J9	J10	J11	J12
K1	K2	K3	K4	K5	K6	K7	K8	K9	K10	K11	K12
L1	L2	L3	L4	L5	L6	L7	L8	L9	L10	L11	L12
M1	M2	M3	M4	M5	M6	M7	M8	M9	M10	M11	M12
N1	N2	N3	N4	N5	N6	N7	N8	N9	N10	N11	N12
O1	O2	O3	O4	O5	O6	O7	O8	O9	O10	O11	O12
P1	P2	P3	P4	P5	P6	P7	P8	P9	P10	P11	P12
Q1	Q2	Q3	Q4	Q5	Q6	Q7	Q8	Q9	Q10	Q11	Q12
R1	R2	R3	R4	R5	R6	R7	R8	R9	R10	R11	R12
S1	S2	S3	S4	S5	S6	S7	S8	S9	S10	S11	S12

Fonte de datos / Fuente de datos:
- Elaboración propia / Concello de Silleda
- Elaboración propia / Concello de Silleda



Código do elemento: **03.14 / GA36052027**

Página 11 de 209

Denominación: **Castro Pequeno-Castro de Breixa**
Localización: **Castro**
Parroquia: **Breixa (Santiago)**

Coordenadas UTM:
561.223 / 4.730.807
Sistema de coordenadas:
Proxección: (U.T.M.) ETRS89 Zona 29N
epsg: 25829
Unidades: metros

Ordenanza ou norma de aplicación: **Patrimonio arqueolóxico**
Adscripción cultural: **Idade de Ferro**
Adscripción tipolóxica: **Castro**
Nivel de protección do ben: **Protección arqueolóxica integral (Grao I)**
Nivel de protección do contorno: **Contorno de protección (Grao II)**
Obras permitidas: **As permitidas segundo o nivel de protección**

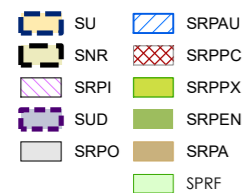
Titularidade: **Privada**
Clasificación do solo: **SR / SRPPC**
Uso actual: **Piñeiros, carballos e monte baixo**

Estado de conservación:

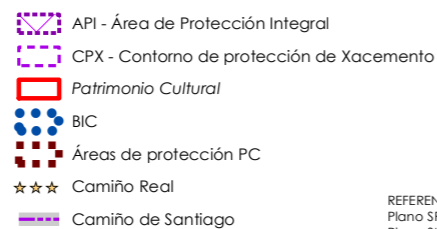
Descrición do ben:

A causa da vexetación existente non se pode facer unha descrición da morfoloxía deste castro, que parece que ten un único recinto defendido por terrapléns. As súas dimensións puideran alcanzar os 100 m. de diámetro.

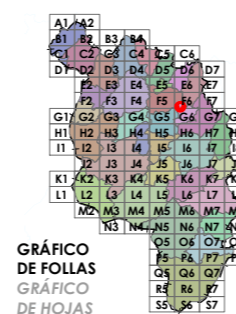
CLASIFICACIÓN DO SOLO



PATRIMONIO CULTURAL

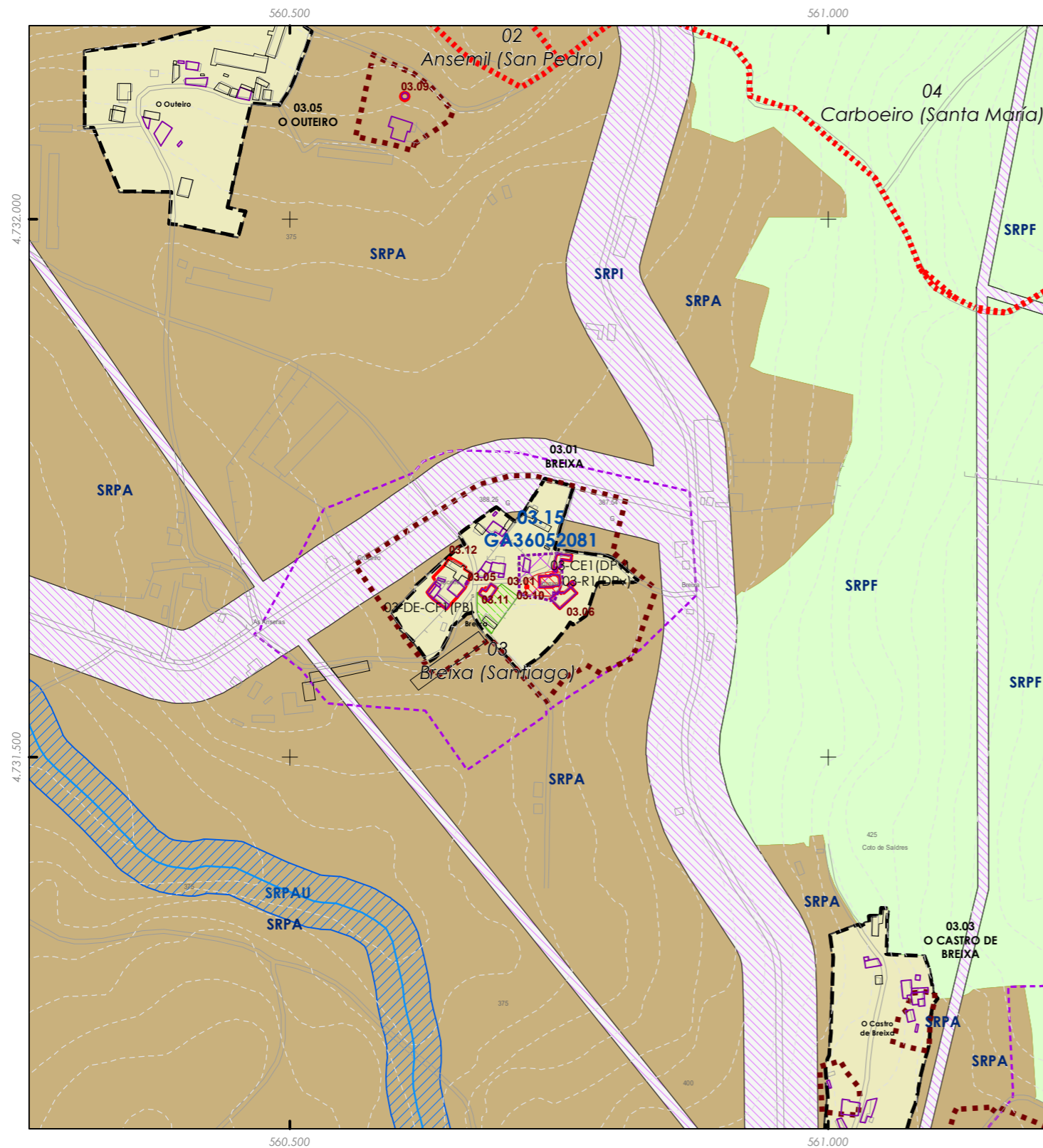


REFERENCIAS AOS PLANOS DE ORDENACIÓN:
Plano SR: F6
Plano SNR: -
Plano SU: -



Fonte de datos / Fuente de datos:
- Elaboración propia / Concello de Silleda
- Elaboración propia / Concello de Silleda





Código do elemento: **03.15 / GA36052081**

Página 12 de 209

Denominación: **Necrópole de Breixa**
Localización: **Breixa**
Parroquia: **Breixa (Santiago)**

Coordenadas UTM:
560.733 / 4.731.669
Sistema de coordenadas:
Proxección: (U.T.M.) ETRS89 Zona 29N
epsg: 25829
Unidades: metros

Ordenanza ou norma de aplicación: **Patrimonio arqueolóxico**
Adscripción cultural: **Idade Media**
Adscripción tipolóxica: **Necrópole**
Nivel de protección do ben: **Protección arqueolóxica integral (Grao I)**
Nivel de protección do contorno: **Contorno de protección (Grao II)**
Obras permitidas: **As permitidas segundo o nivel de protección**

Titularidade: **Privada**
Clasificación do solo: **SR / SRPPC**
Uso actual: **Prados e cultivos**

Estado de conservación:

Descrición do ben:

Trátase dunha necrópole medieval asociada á igrexa parroquial de Breixa. Nesta zona apareceu un sarcófago tipo bañeira de granito de 2,15 m. de longo, 0,68 de anchura máxima e 0,48 cm. de altura máxima. A tapa, tipo estola, ao igual que o sarcófago, está roto nos pés, medindo 2,17 m. de longo, 0,55 de anchura máxima e 0,23 cm. de grosor. Tamén hai noticias de que apareceron restos de sepulturas de laxes de pedra ao facerse o campo da festa ao lado da igrexa.



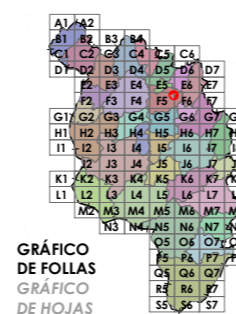
CLASIFICACIÓN DO SOLO

- SU
- SRPAU
- SNR
- SRPPC
- SRPI
- SRPPX
- SUD
- SRPEN
- SRPO
- SRPA
- SRPF

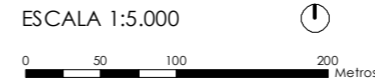
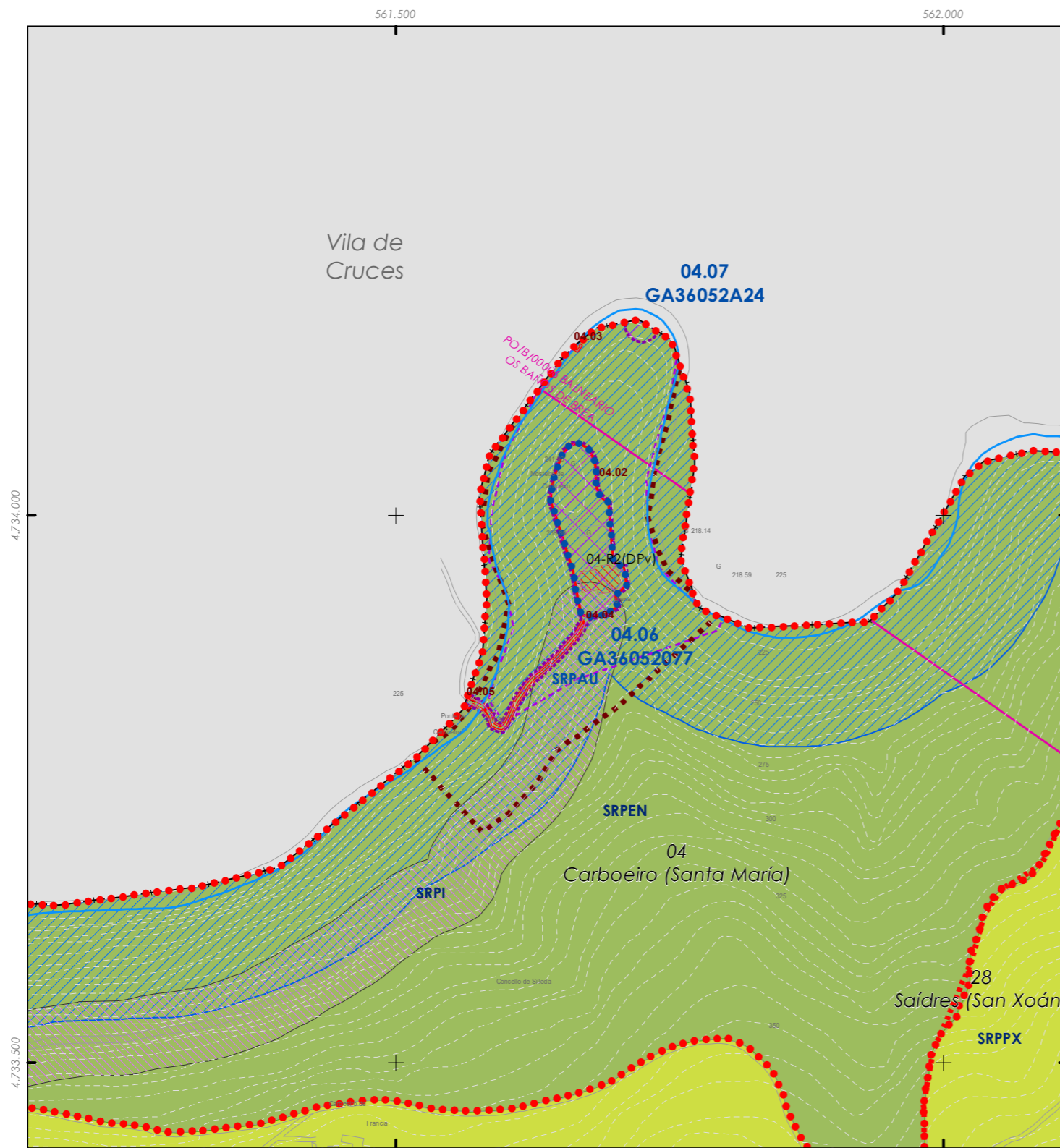
PATRIMONIO CULTURAL

- API - Área de Protección Integral
- CPX - Contorno de protección de Xacemento
- Patrimonio Cultural
- BIC
- Áreas de protección PC
- Camión Real
- Camión de Santiago

REFERENCIAS AOS PLANOS DE ORDENACIÓN:
Plano SR: F5
Plano SNR: 155/193
Plano SU: -



Fonte de datos / Fuente de datos:
- Elaboración propia / Concello de Silleda
- Elaboración propia / Concello de Silleda



Código do elemento: **04.06 / GA36052077**

Página 13 de 209

Denominación: **Mosteiro de Carboeiro**
Localización: **Carboeiro**
Parroquia: **Carboeiro (Santa María)**

Coordenadas UTM:
561.665 / 4.733.962
Sistema de coordenadas:
Proyección: U.T.M. J ETR589 Zona 29N
epsg: 25829
Unidades: metros

Ordenanza ou norma de aplicación: **Patrimonio arqueolóxico**
Adscripción cultural: **Idade Media**
Adscripción tipolóxica: **Necrópole-Lugar Cultural**
Nivel de protección do ben: **Área de Protección Integral (API)**
Declarado BIC (Decreto 03.06.1931 Categoría de Monumento) Ficha 04.02 deste catálogo
Nivel de protección do contorno: **Contorno de Protección de Xacementos (CPX)**
Obras permitidas: **As permitidas segundo o nivel de protección**

Titularidade: **Privada**
Clasificación do solo: **SR / SRPPC**
Uso actual: **Piñeiros, prado e monte baixo no ámbito**

Estado de conservación:
Bo, con recente restauración.

Descrición do ben:
O primitivo mosteiro, fundado no ano 936, foi destruído por Almanzor na razzia realizada no ano 997, o actual mosteiro é obra do século XII e principios do XIII. Foi obxecto de restauración recentemente, en diferentes fases, durante as cales se levaron a cabo tamén os respectivos traballos arqueolóxicos (escavacións e control de obras). Durante esas intervencións chegaronse a documentar diversos restos de edificacións asociadas ás dependencias mosteirais (estanzas na zona do claustro, restos de varios fornos, cimentacións de estruturas previas, etc.). Os traballos arqueolóxicos permitiron tamén documentar diversos restos materiais, xunto con fragmentos de molduras, pezas decoradas, restos de lápidas con inscrición, etc.



CLASIFICACIÓN DO SOLO

- SU
- SNR
- SRPI
- SUD
- SRPO
- SRPAU
- SRPPC
- SRPPX
- SRPEN
- SRPA
- SRPF

PATRIMONIO CULTURAL

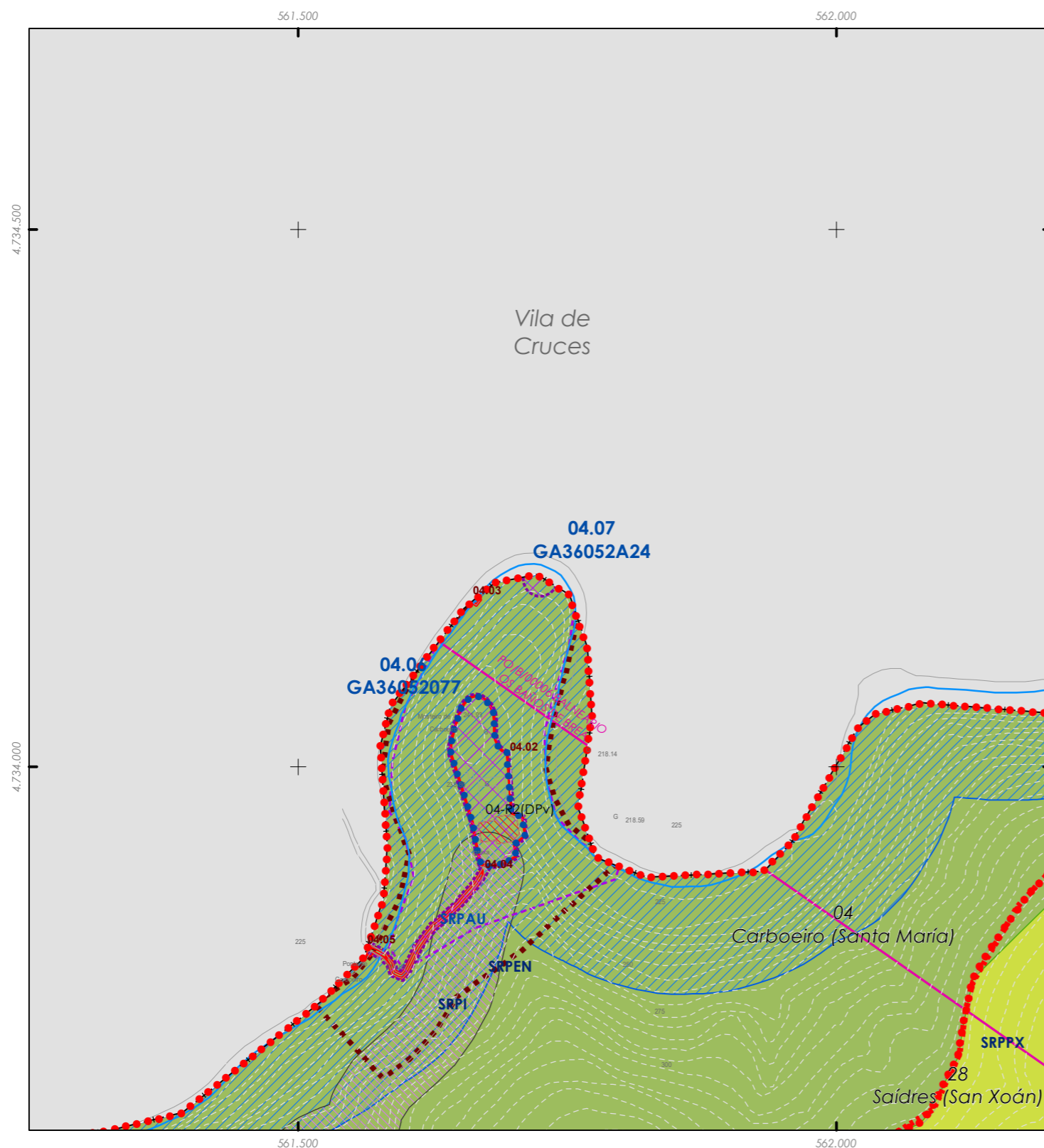
- API - Área de Protección Integral
- CPX - Contorno de protección de Xacemento
- Patrimonio Cultural
- BIC
- Áreas de protección PC
- Camión Real
- Camión de Santiago

REFERENCIAS AOS PLANOS DE ORDENACIÓN:
Plano SR: D6
Plano SNR: -
Plano SU: -

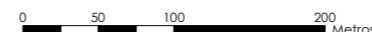
GRÁFICO DE FOLLAS
GRÁFICO DE HOJAS

A1	A2
B1	B2
B3	B4
C1	C2
C3	C4
C5	C6
D1	D2
D3	D4
D5	D6
E1	E2
E3	E4
E5	E6
E7	E8
F1	F2
F3	F4
F5	F6
F7	F8
G1	G2
G3	G4
G5	G6
G7	G8
H1	H2
H3	H4
H5	H6
H7	H8
I1	I2
I3	I4
I5	I6
I7	I8
J1	J2
J3	J4
J5	J6
J7	J8
K1	K2
K3	K4
K5	K6
K7	K8
L1	L2
L3	L4
L5	L6
L7	L8
M1	M2
M3	M4
M5	M6
M7	M8
N1	N2
N3	N4
N5	N6
N7	N8
O1	O2
O3	O4
O5	O6
O7	O8
P1	P2
P3	P4
P5	P6
P7	P8
Q1	Q2
Q3	Q4
Q5	Q6
Q7	Q8
R1	R2
R3	R4
R5	R6
R7	R8
S1	S2
S3	S4
S5	S6
S7	S8

Fonte de datos / Fuente de datos:
- Elaboración propia / Concello de Silleda
- Elaboración propia / Concello de Silleda



ESCALA 1:5.000



Código do elemento: **04.07 / GA36052A24**

Página 14 de 209

Denominación: **Achado de Carboeiro**
Localización: **Carboeiro**
Parroquia: **Carboeiro (Santa María)**

Coordenadas UTM:
561.725 / 4.734.174
Sistema de coordenadas:
Proxección: (U.T.M.) ETRS89 Zona 29N
epsg: 25829
Unidades: metros

Ordenanza ou norma de aplicación: **Patrimonio arqueolóxico**
Adscripción cultural: **Neolítico-Idade do Ferro**
Adscripción tipolóxica: **Indeterminada**
Nivel de protección do ben: **Protección arqueolóxica integral (Grao I)**
Nivel de protección do contorno: **Contorno de protección (Grao II)**
Obras permitidas: **As permitidas segundo o nivel de protección**

Titularidade: **Privada**
Clasificación do solo: **SR / SRPPC**
Uso actual: **Piñeiros, eucaliptos e árbores ripícolas**

Estado de conservación:

Descrición do ben:

Machado de pedra pulida de 12,6 cm de longo; 6,2 cm de ancho e 2,9 cm de grosor. Foi encontrada por Xulio Carballo nesta zona e depositada no museo de Pontevedra en 1975 (n.º de rexistro: 7.765).



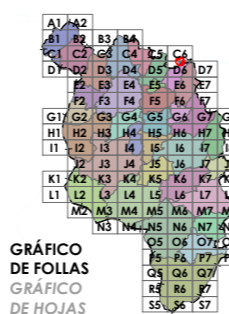
CLASIFICACIÓN DO SOLO

- SU
- SNR
- SRPI
- SUD
- SRPO
- SRPAU
- SRPPC
- SRPPX
- SRPEN
- SRPA
- SPRF

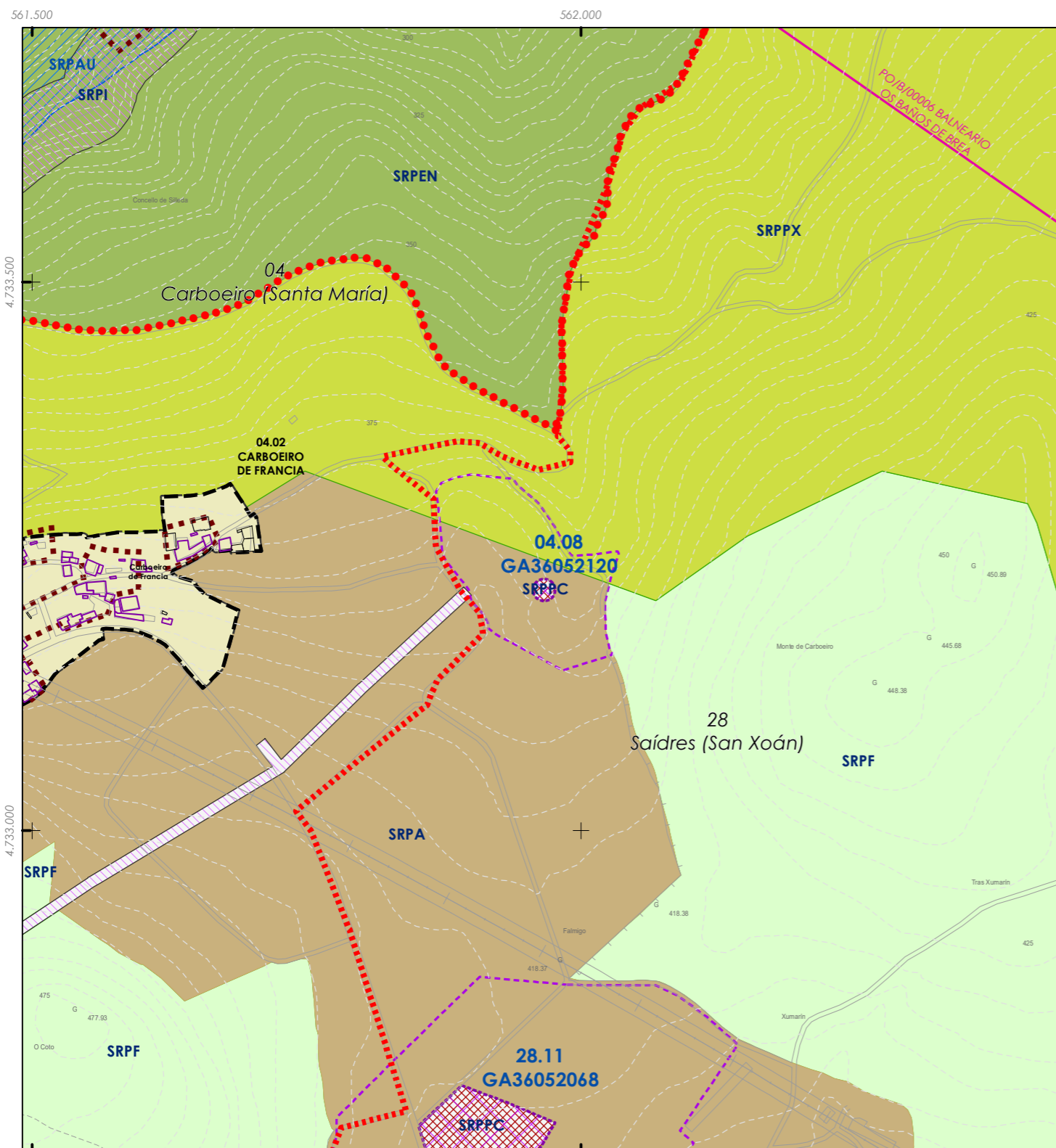
PATRIMONIO CULTURAL

- API - Área de Protección Integral
- CPX - Contorno de protección de Xacemento
- Patrimonio Cultural
- BIC
- Áreas de protección PC
- Camión Real
- Camión de Santiago

REFERENCIAS AOS PLANOS DE ORDENACIÓN:
Plano SR: C6
Plano SNR: -
Plano SU: -



Fonte de datos / Fuente de datos:
- Elaboración propia / Concello de Silleda
- Elaboración propia / Concello de Silleda



CLASIFICACIÓN DO SOLO

PATRIMONIO CULTURAL

	API - Área de Protección Integral
	CPX - Contorno de protección de Xacemento
	Patrimonio Cultural
	BIC
	Áreas de protección PC
	Camión Real
	Camión de Santiago

REFERENCIAS AOS PLANOS DE ORDENACIÓN:
Plano SR: D6
Plano SNR: -
Plano SU: -

A1	A2	A3	A4
B1	B2	B3	B4
C1	C2	C3	C4
D1	D2	D3	D4
E1	E2	E3	E4
F1	F2	F3	F4
G1	G2	G3	G4
H1	H2	H3	H4
I1	I2	I3	I4
J1	J2	J3	J4
K1	K2	K3	K4
L1	L2	L3	L4
M1	M2	M3	M4
N1	N2	N3	N4
O1	O2	O3	O4
P1	P2	P3	P4
Q1	Q2	Q3	Q4
R1	R2	R3	R4
S1	S2	S3	S4

GRÁFICO DE FOLLAS
GRÁFICO DE HOJAS



Código do elemento: **04.08 / GA36052120**

Denominación: Petróglifo de Carboeiro de Francia	Coordenadas UTM: 561.966 / 4.733.219
Localización: Carboeiro de Francia	Sistema de coordenadas: Proyección: (U.T.M.) ETRS89 Zona 29N epsg: 25829 Unidades: metros
Parroquia: Carboeiro (Santa María)	

Ordenanza ou norma de aplicación: Patrimonio arqueolóxico	Titularidade: Privada
Adscripción cultural: Idade do Bronce	Clasificación do solo: SR / SRPPC
Adscripción tipolóxica: Arte Rupestre	Uso actual: Prados, arboredo e monte baixo
Nivel de protección do ben: Protección arqueolóxica integral (Grao I) Declarado BIC (Lei 16/1985, de 25 de junio, do Patrimonio Histórico Español)	
Nivel de protección do contorno: Contorno de protección (Grao II)	
Obras permitidas: As permitidas segundo o nivel de protección	

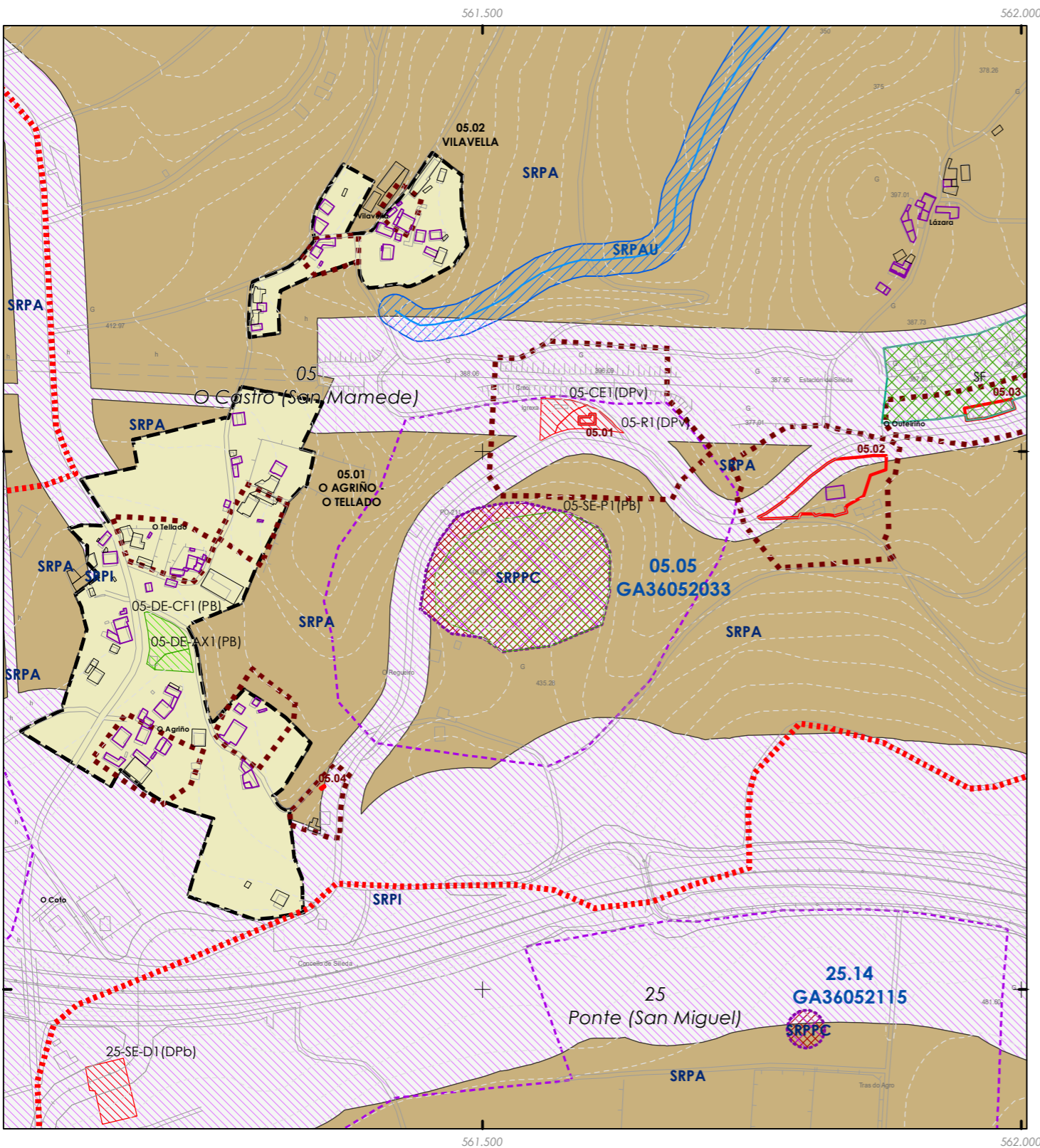
Estado de conservación:

Cuberta con mofo e líques. A rocha sitúase próxima a un tendido eléctrico.

Descrición do ben:

Sobre unha pedra granítica que se alza lixeiramente aparecen tres cazoletas dispostas en liña, gravadas na parte superior da rocha. As dimensións visibles do soporte granítico son de 2,5 m (eixo N-S) por 1,5 m (eixo L-O). As cazoletas teñen 3 cm de diámetro e 2 cm de profundidade.





Código do elemento: **05.05 / GA36052033**

Página 16 de 209

Denominación: **Castro de San Mamede**
Localización: **Regueiro**
Parroquia: **Castro (San Mamede)**

Coordenadas UTM:
561.533 / 4.729.884
Sistema de coordenadas:
Proyección: (U.T.M.) ETRS89 Zona 29N
epsg: 25829
Unidades: metros

Ordenanza ou norma de aplicación: **Patrimonio arqueolóxico**

Titularidade: **Privada**

Adscripción cultural: **Idade do Ferro**

Clasificación do solo: **SR / SRPPC**

Adscripción tipolóxica: **Castro**

Uso actual:
Prados, carballos e monte baixo

Nivel de protección do ben: **Protección arqueolóxica integral (Grao I)**

Nivel de protección do contorno: **Contorno de protección (Grao II)**

Obras permitidas: **As permitidas segundo o nivel de protección**

Estado de conservación:

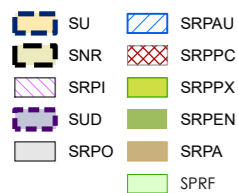
Bo

Descrición do ben:

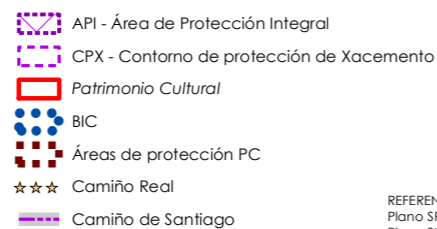
Depósito castrexo formado por un único recinto de planta circular, de 74 m de diámetro no eixo L-O e 61 m no eixo N-S. Aparece defendido en todo o seu perímetro por un terraplén e un parapeto bastante desenvolvidos. O acceso ao recinto localízase no ángulo so, podendo corresponder á entrada antiga. O devandito acceso utiliza o sistema de simple interrupción da muralla, estando protexido por unha especie de torre que se levanta na base do terraplén.



CLASIFICACIÓN DO SOLO

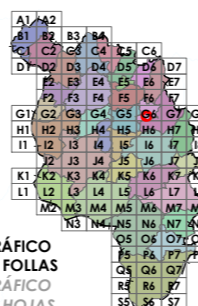


PATRIMONIO CULTURAL

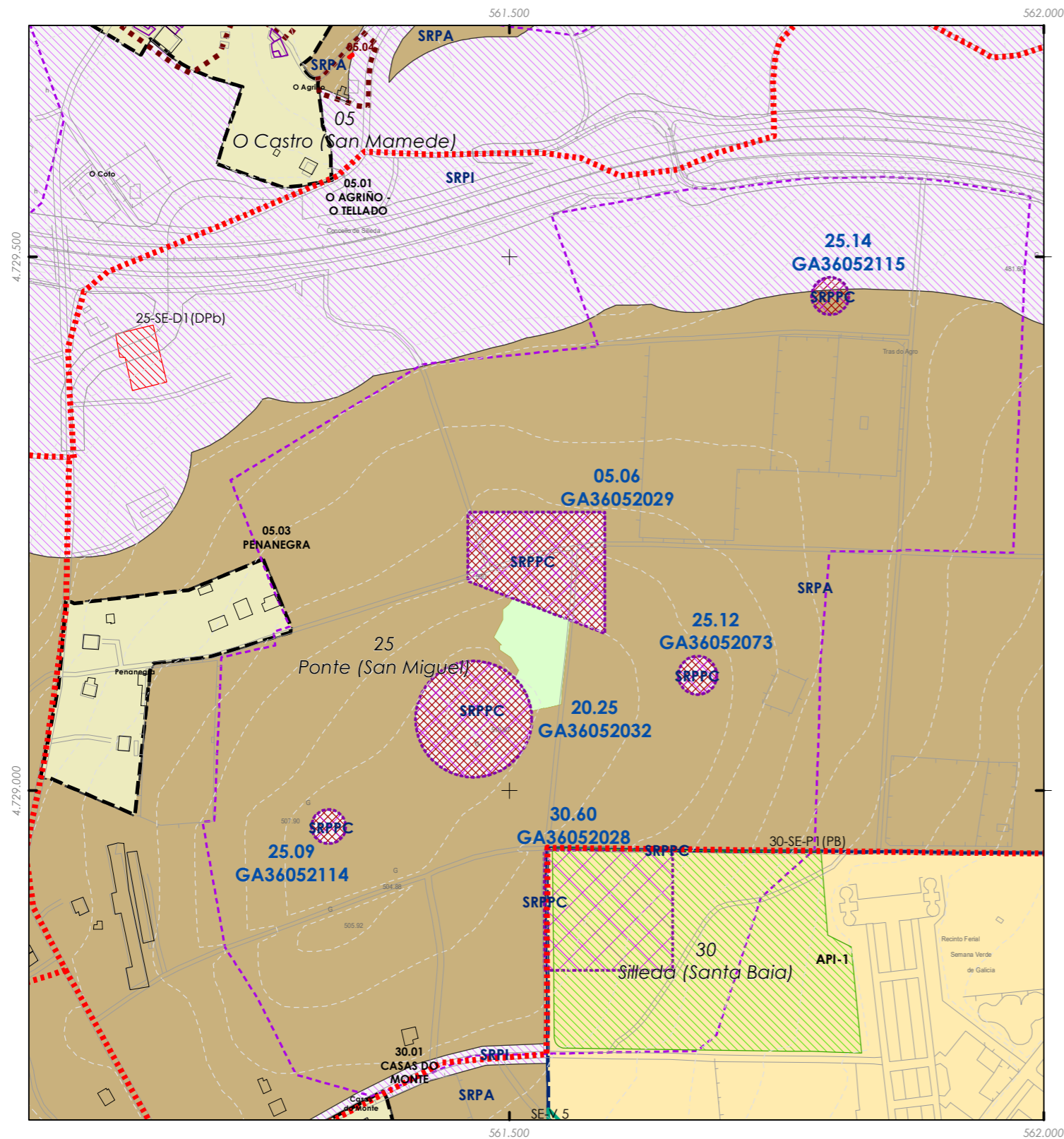


REFERENCIAS AOS PLANOS DE ORDENACIÓN:
Plano SR: G6
Plano SNR: -
Plano SU: -

GRÁFICO DE FOLLAS
GRÁFICO DE HOJAS



Fonte de datos / Fuente de datos:
- Elaboración propia / Concello de Silleda
- Elaboración propia / Concello de Silleda



Código do elemento: **05.06 / GA36052029**

Página 17 de 209

Denominación: **Agra dos Castros**
Localización: **Tellado**
Parroquia: **Castro (San Mamede)**

Coordenadas UTM:
561.531 / 4.729.215
Sistema de coordenadas:
Proyección: (U.T.M.) ETRS89 Zona 29N
epsg: 25829
Unidades: metros

Ordenanza ou norma de aplicación: **Patrimonio arqueolóxico**
Adscripción cultural: **Romano**
Adscripción tipolóxica: **Indeterminada**
Nivel de protección do ben: **Protección arqueolóxica integral (Grao I)**
Nivel de protección do contorno: **Contorno de protección (Grao II)**
Obras permitidas: **As permitidas segundo o nivel de protección**

Titularidade: **Privada**
Clasificación do solo: **SR / SRPPC**
Uso actual: **Prados, cultivos, piñeiros e carballos**

Estado de conservación:

Descripción do ben:

Grazas á apertura de pistas nesta zona por parte da concentración parcelaria puido confirmarse a existencia dun depósito romano. Localizáronse así achados de materiais dispersos por un amplo raio, aínda que non estruturas definibles, polo que non resulta posible precisar a tipoloxía do depósito.



CLASIFICACIÓN DO SOLO

- SU
- SRPAU
- SNR
- SRPPC
- SRPI
- SRPPX
- SUD
- SRPEN
- SRPO
- SRPA
- SPRF

PATRIMONIO CULTURAL

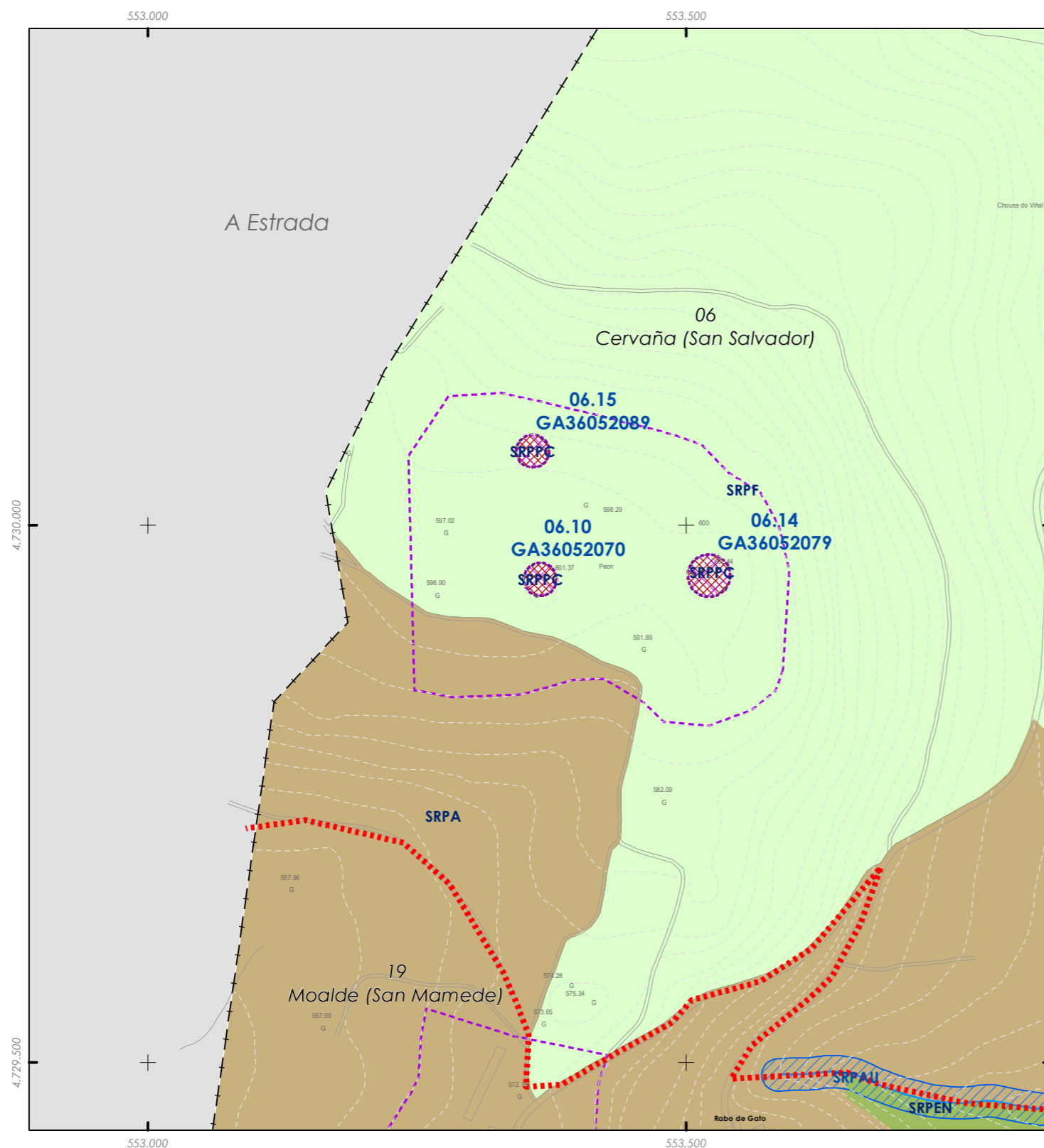
- API - Área de Protección Integral
- CPX - Contorno de protección de Xacemento
- Patrimonio Cultural
- BIC
- Áreas de protección PC
- Camión Real
- Camión de Santiago

REFERENCIAS AOS PLANOS DE ORDENACIÓN:
Plano SR: H6
Plano SNR: -
Plano SU: -

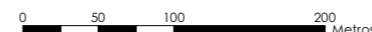
A1/A2	B1/B2	B3/B4	C1/C2	C3/C4	C5/C6	D1/D2	D3/D4	D5/D6	D7/D8
E1/E2	E3/E4	E5/E6	F1/F2	F3/F4	F5/F6	G1/G2	G3/G4	G5/G6	G7/G8
H1/H2	H3/H4	H5/H6	H7/H8	I1/I2	I3/I4	I5/I6	I7/I8	J1/J2	J3/J4
J5/J6	J7/J8	K1/K2	K3/K4	K5/K6	K7/K8	L1/L2	L3/L4	L5/L6	L7/L8
L9/L10	M1/M2	M3/M4	M5/M6	M7/M8	N1/N2	N3/N4	N5/N6	N7/N8	O1/O2
O3/O4	O5/O6	O7/O8	P1/P2	P3/P4	P5/P6	P7/P8	Q1/Q2	Q3/Q4	Q5/Q6
Q7/Q8	R1/R2	R3/R4	R5/R6	R7/R8	S1/S2	S3/S4	S5/S6	S7/S8	T1/T2

GRÁFICO DE FOLLAS
GRÁFICO DE HOJAS

Fonte de datos / Fuente de datos:
- Elaboración propia / Concello de Silleda
- Elaboración propia / Concello de Silleda



ESCALA 1:5.000



Código do elemento: **06.10 / GA36052070**

Denominación: **Mámoa de Lamas E Chamiceiras-4**
Localización: **O Peón-Rabo de Gato**
Parroquia: **Cervaña (San Salvador)**

Coordenadas UTM:
553.365 / 4.729.949
Sistema de coordenadas:
Proxección: (U.T.M.) ETRS89 Zona 29N
epsg: 25829
Unidades: metros

Ordenanza ou norma de aplicación: **Patrimonio arqueolóxico**

Titularidade: **Privada**

Adscripción cultural: **Neolítico-Idade do Bronce**

Clasificación do solo: **SR**

Adscripción tipolóxica: **Túmulo**

/ **SRPPC**

Uso actual:

Monte baixo

Nivel de protección do ben: **Protección arqueolóxica integral (Grao I)**

Nivel de protección do contorno: **Contorno de protección (Grao II)**

Obras permitidas: **As permitidas segundo o nivel de protección**

Estado de conservación:

-

Descrición do ben:

Pola vexetación que cubría a zona non podemos precisar a morfoloxía desta mámoa, que segundo a ficha antiga tería 18 m. de diámetro e 1,6 m. de altura, conservando á vista catro chantos e pedras soltas.



CLASIFICACIÓN DO SOLO

- SU
- SRPAU
- SNR
- SRPPC
- SRPI
- SRPPX
- SUD
- SRPEN
- SRPO
- SRPA
- SPRF

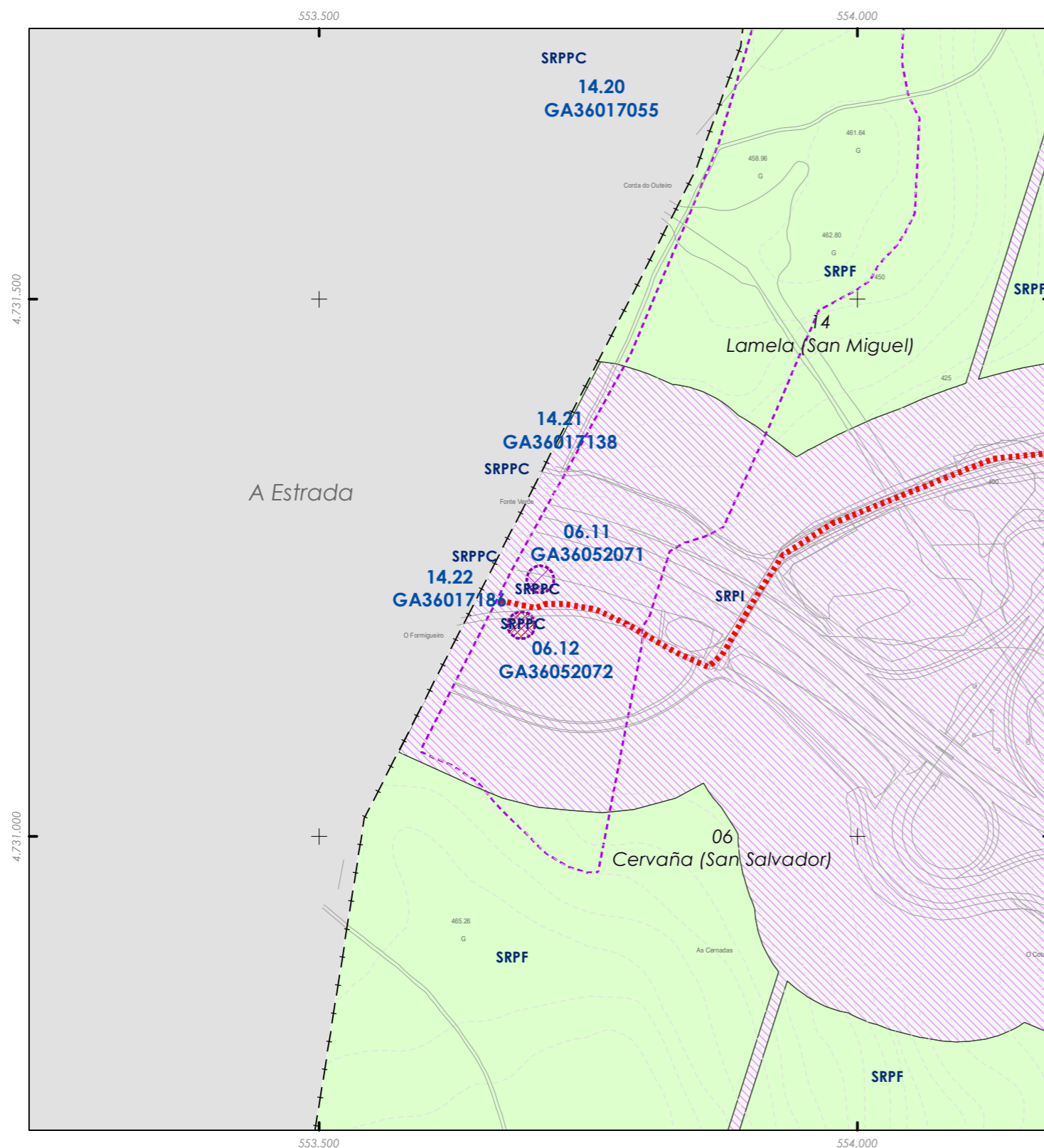
PATRIMONIO CULTURAL

- API - Área de Protección Integral
- CPX - Contorno de protección de Xacemento
- Patrimonio Cultural
- BIC
- Áreas de protección PC
- Camiño Real
- Camiño de Santiago


REFERENCIAS AOS PLANOS DE ORDENACIÓN:
Plano SR: G1
Plano SNR: -
Plano SU: -

A1	A2	B3	B4
B1	B2	C3	C4
C1	C2	D3	D4
D1	D2	E3	E4
E1	E2	F3	F4
F1	F2	G3	G4
G1	G2	H3	H4
H1	H2	I3	I4
I1	I2	J3	J4
J1	J2	K3	K4
K1	K2	L3	L4
L1	L2	M3	M4
M1	M2	N3	N4
N1	N2	O3	O4
O1	O2	P3	P4
P1	P2	Q3	Q4
Q1	Q2	R3	R4
R1	R2	S3	S4
S1	S2	T3	T4

Fonte de datos / Fuente de datos:
- Elaboración propia / Concello de Silleda
- Elaboración propia / Concello de Silleda



ESCALA 1:5.000



Código do elemento: **06.11 / GA36052071**

Página 19 de 209

Denominación: **Monte dos Escuros-2**
Localización: **Alfonsiños**
Parroquia: **Cervaña (San Salvador)**

Coordenadas UTM:
553.705 / 4.731.239
Sistema de coordenadas:
Proxección: (U.T.M.) ETRS89 Zona 29N
epsg: 25829
Unidades: metros

Ordenanza ou norma de aplicación: **Patrimonio arqueolóxico**
Adscripción cultural: **Neolítico-Idade do Bronce**
Adscripción tipolóxica: **Túmulo**
Nivel de protección do ben: **Protección arqueolóxica integral (Grao I)**
Nivel de protección do contorno: **Contorno de protección (Grao II)**
Obras permitidas: **As permitidas segundo o nivel de protección**

Titularidade: **Privada**
Clasificación do solo: **SR / SRPPC**
Uso actual: **Piñeiros, eucaliptos e monte baixo**

Estado de conservación:
O sector setentrional foi destruído pola construción da autovía.

Descrición do ben:
Trátase dun túmulo de pequenas dimensións (17 m. de diámetro e 1 m. de altura), sen indicios da existencia de estruturas pétreas.



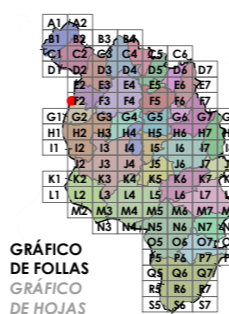
CLASIFICACIÓN DO SOLO

- SU
- SRPAU
- SNR
- SRPPC
- SRPI
- SRPPX
- SUD
- SRPEN
- SRPO
- SRPA
- SRPF

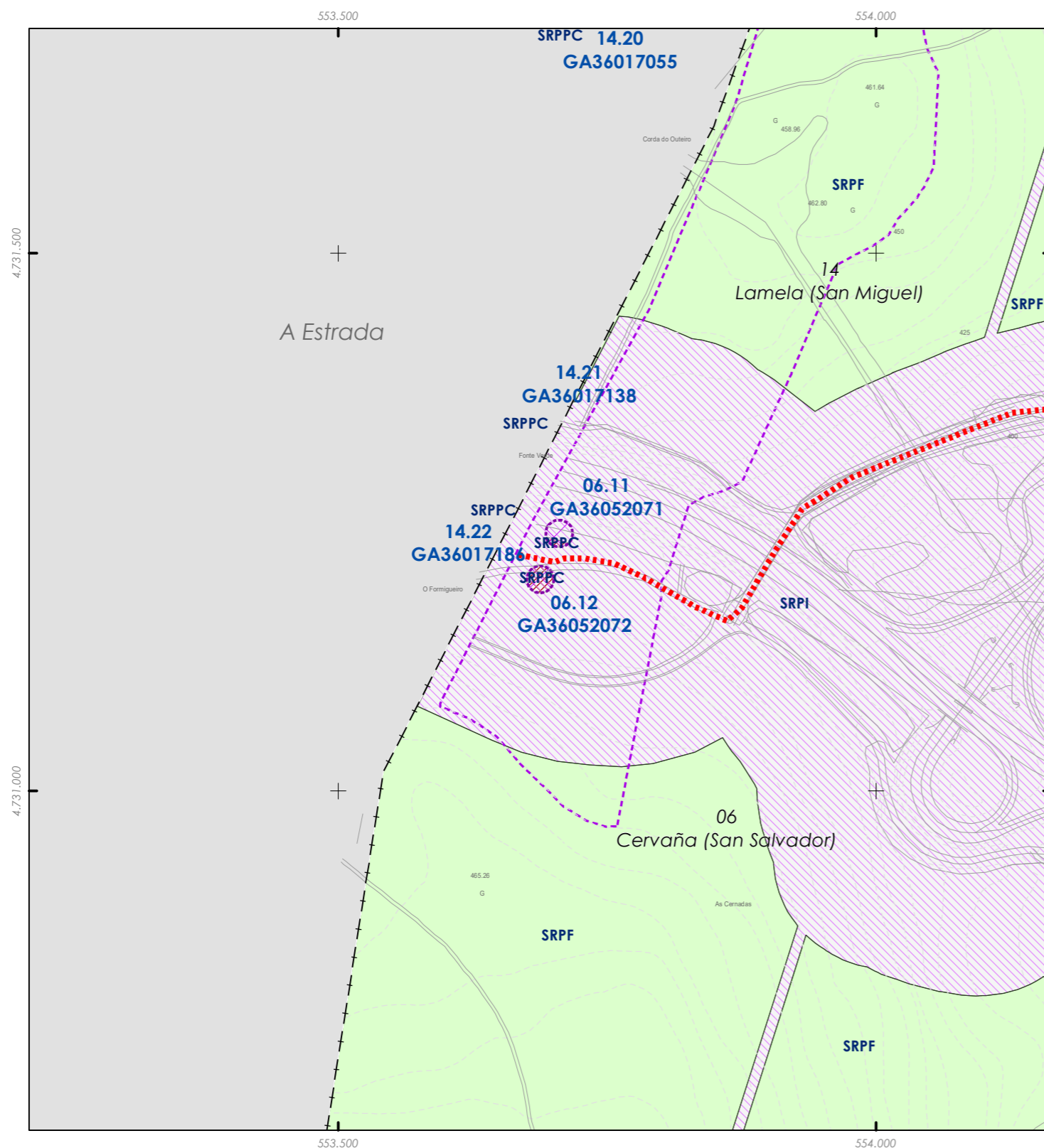
PATRIMONIO CULTURAL

- API - Área de Protección Integral
- CPX - Contorno de protección de Xacemento
- Patrimonio Cultural
- BIC
- Áreas de protección PC
- Camiño Real
- Camiño de Santiago


REFERENCIAS AOS PLANOS DE ORDENACIÓN:
Plano SR: F2
Plano SNR: -
Plano SU: -



Fonte de datos / Fuente de datos:
- Elaboración propia / Concello de Silleda
- Elaboración propia / Concello de Silleda



ESCALA 1:5.000



Código do elemento: **06.12 / GA36052072**

Página 20 de 209

Denominación: **Monte dos Escuros-4**
Localización: **Alfonsiños**
Parroquia: **Cervaña (San Salvador)**

Coordenadas UTM:
553.688 / 4.731.197
Sistema de coordenadas:
Proxección: (U.T.M.) ETRS89 Zona 29N
epsg: 25829
Unidades: metros

Ordenanza ou norma de aplicación: **Patrimonio arqueolóxico**
Adscripción cultural: **Neolítico-Idade do Bronce**
Adscripción tipolóxica: **Túmulo**
Nivel de protección do ben: **Protección arqueolóxica integral (Grao I)**
Nivel de protección do contorno: **Contorno de protección (Grao II)**
Obras permitidas: **As permitidas segundo o nivel de protección**

Titularidade: **Privada**
Clasificación do solo: **SR**
/ SRPPC
Uso actual:
Carballos, pino, eucaliptos e monte baixo

Estado de conservación:
A metade setentrional foi destruído pola construción da autovía.

Descrición do ben:
Trátase dun túmulo de pequenas dimensións (15 m. de diámetro no eixo L-O, 9 m. No eixo N-S e 0.5 m. de altura), sen indicios da existencia de estruturas pétreas.



CLASIFICACIÓN DO SOLO

- SU
- SRPAU
- SNR
- SRPPC
- SRPI
- SRPPX
- SUD
- SRPEN
- SRPO
- SRPA
- SRPF

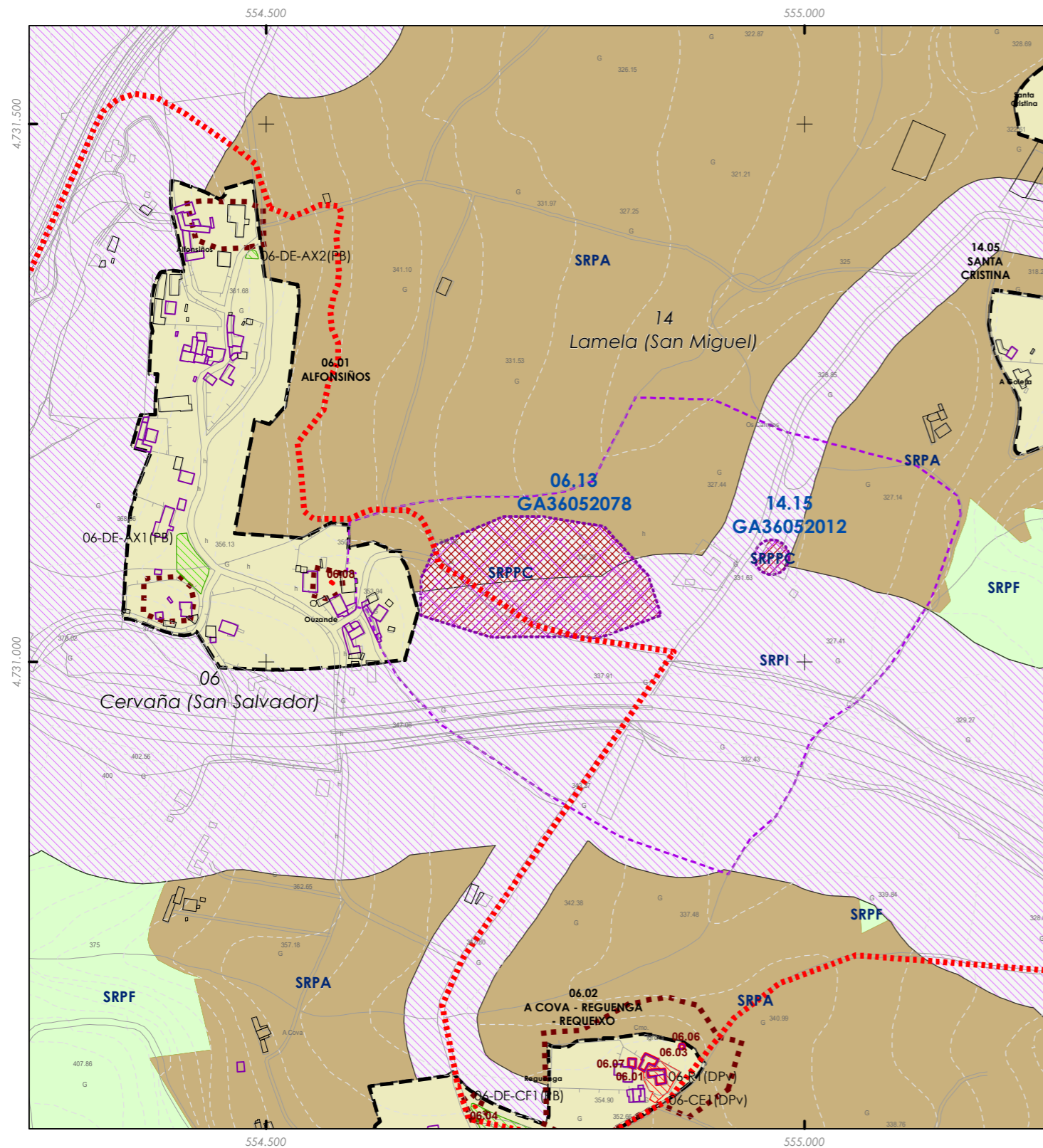
PATRIMONIO CULTURAL

- API - Área de Protección Integral
- CPX - Contorno de protección de Xacemento
- Patrimonio Cultural
- BIC
- Áreas de protección PC
- Camiño Real
- Camiño de Santiago

REFERENCIAS AOS PLANOS DE ORDENACIÓN:
Plano SR: F2
Plano SNR: -
Plano SU: -

A1	A2	B1	B2	B3	B4	C1	C2	C3	C4	C5	C6
D1	D2	D3	D4	D5	D6	D7	D8	D9	D10	D11	D12
E1	E2	E3	E4	E5	E6	E7	E8	E9	E10	E11	E12
F1	F2	F3	F4	F5	F6	F7	F8	F9	F10	F11	F12
G1	G2	G3	G4	G5	G6	G7	G8	G9	G10	G11	G12
H1	H2	H3	H4	H5	H6	H7	H8	H9	H10	H11	H12
I1	I2	I3	I4	I5	I6	I7	I8	I9	I10	I11	I12
J1	J2	J3	J4	J5	J6	J7	J8	J9	J10	J11	J12
K1	K2	K3	K4	K5	K6	K7	K8	K9	K10	K11	K12
L1	L2	L3	L4	L5	L6	L7	L8	L9	L10	L11	L12
M1	M2	M3	M4	M5	M6	M7	M8	M9	M10	M11	M12
N1	N2	N3	N4	N5	N6	N7	N8	N9	N10	N11	N12
O1	O2	O3	O4	O5	O6	O7	O8	O9	O10	O11	O12
P1	P2	P3	P4	P5	P6	P7	P8	P9	P10	P11	P12
Q1	Q2	Q3	Q4	Q5	Q6	Q7	Q8	Q9	Q10	Q11	Q12
R1	R2	R3	R4	R5	R6	R7	R8	R9	R10	R11	R12
S1	S2	S3	S4	S5	S6	S7	S8	S9	S10	S11	S12

Fonte de datos / Fuente de datos:
- Elaboración propia / Concello de Silleda
- Elaboración propia / Concello de Silleda



Código do elemento: **06.13 / GA36052078**

Denominación: **Eira de Rodríguez**
Localización: **Ouzande**
Parroquia: **Cervaña (San Salvador)**

Coordenadas UTM:
554.751 / 4.731.075
Sistema de coordenadas: Proyección: (U.T.M.) ETRS89 Zona 29N epsg: 25829 Unidades: metros

Ordenanza ou norma de aplicación: **Patrimonio arqueolóxico**
Adscripción cultural: **Romano**
Adscripción tipolóxica: **Indeterminada**
Nivel de protección do ben: **Protección arqueolóxica integral (Grao I)**
Nivel de protección do contorno: **Contorno de protección (Grao II)**
Obras permitidas: **As permitidas segundo o nivel de protección**

Titularidade: **Privada**
Clasificación do solo: **SR / SRPPC**
Uso actual: **Prados e eucaliptos**

Estado de conservación:

Descrición do ben:

Trátase dun depósito localizado durante as obras da autovía e escavado en novembro de 2001. Nesta intervención localizáronse varias gabias, 1 foxa ovalada, 1 fogar e 7 buratos que parecen definir unha estrutura de materiais perecedoiros disposta en torno ao fogar. Durante a escavación recolléronse 2500 fragmentos cerámicos xunto con varios obxectos metálicos e líticos (2 fragmentos de muíños circulares, 2 fusaiolas, etc.). Segundo o director da escavación, estes restos corresponderían a unha estrutura habitacional de época romana.



CLASIFICACIÓN DO SOLO

- SU
- SRPAU
- SNR
- SRPPC
- SRPI
- SRPPX
- SUD
- SRPEN
- SRPO
- SRPA
- SRPF

PATRIMONIO CULTURAL

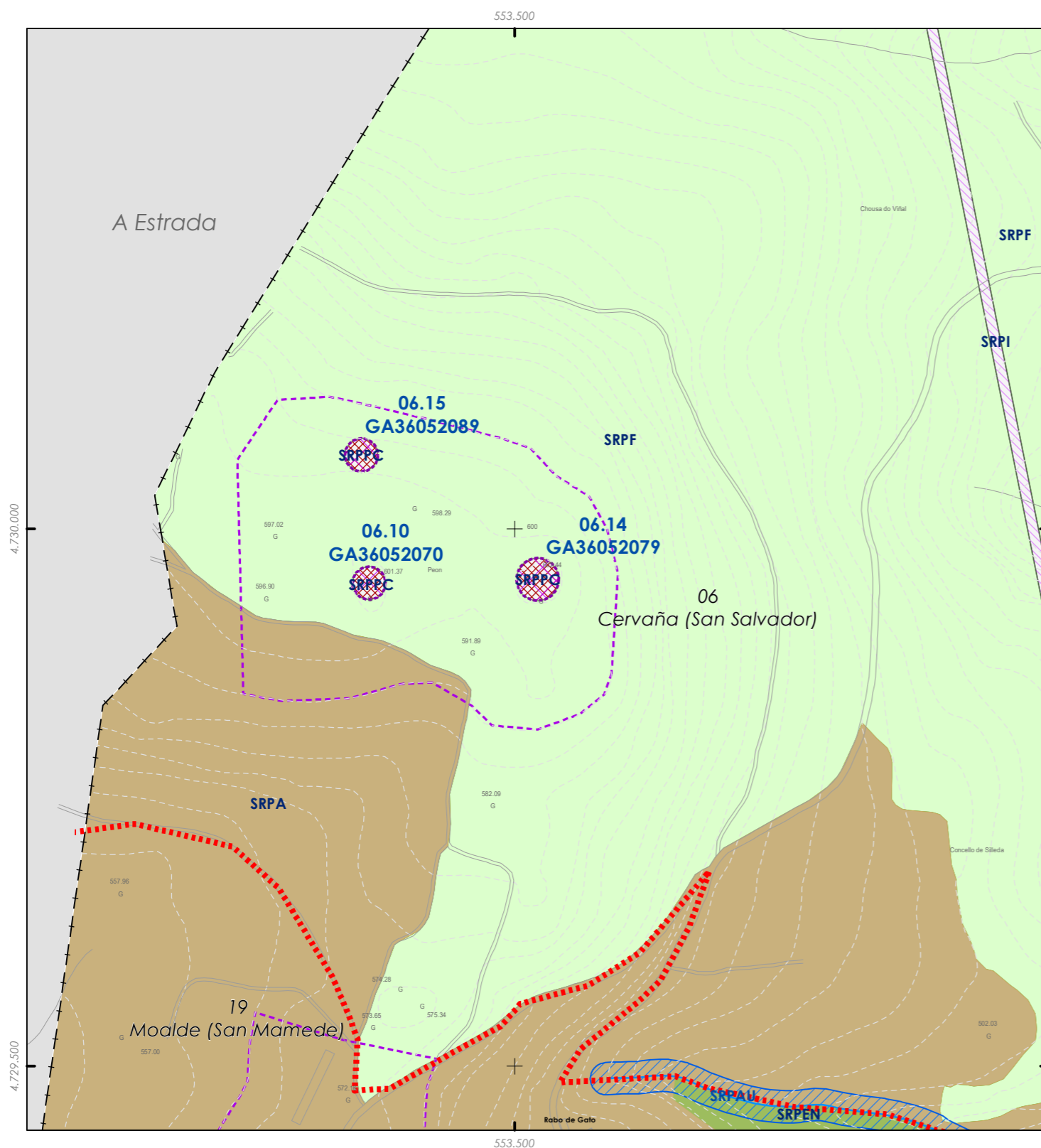
- API - Área de Protección Integral
- CPX - Contorno de protección de Xacemento
- Patrimonio Cultural
- BIC
- Áreas de protección PC
- Camión Real
- Camión de Santiago

REFERENCIAS AOS PLANOS DE ORDENACIÓN:
Plano SR: F2
Plano SNR: 129/193
Plano SU: -

A1	A2	B1	B2	B3	B4	C1	C2	C3	C4	C5	C6	D1	D2	D3	D4	D5	D6	D7	E1	E2	E3	E4	E5	E6	E7	F1	F2	F3	F4	F5	F6	F7	G1	G2	G3	G4	G5	G6	G7	G8	H1	H2	H3	H4	H5	H6	H7	H8	I1	I2	I3	I4	I5	I6	I7	I8	J1	J2	J3	J4	J5	J6	J7	J8	K1	K2	K3	K4	K5	K6	K7	K8	L1	L2	L3	L4	L5	L6	L7	L8	M1	M2	M3	M4	M5	M6	M7	M8	N1	N2	N3	N4	N5	N6	N7	N8	O1	O2	O3	O4	O5	O6	O7	O8	P1	P2	P3	P4	P5	P6	P7	P8	Q1	Q2	Q3	Q4	Q5	Q6	Q7	Q8	R1	R2	R3	R4	R5	R6	R7	R8	S1	S2	S3	S4	S5	S6	S7	S8
----	----	----	----	----	----	----	----	----	----	----	----	----	----	----	----	----	----	----	----	----	----	----	----	----	----	----	----	----	----	----	----	----	----	----	----	----	----	----	----	----	----	----	----	----	----	----	----	----	----	----	----	----	----	----	----	----	----	----	----	----	----	----	----	----	----	----	----	----	----	----	----	----	----	----	----	----	----	----	----	----	----	----	----	----	----	----	----	----	----	----	----	----	----	----	----	----	----	----	----	----	----	----	----	----	----	----	----	----	----	----	----	----	----	----	----	----	----	----	----	----	----	----	----	----	----	----	----	----	----	----	----	----	----	----	----	----

GRÁFICO DE FOLLAS
GRÁFICO DE HOJAS

Fonte de datos / Fuente de datos:
- Elaboración propia / Concello de Silleda
- Elaboración propia / Concello de Silleda



Código do elemento: **06.14 / GA36052079**

Página 22 de 209

Denominación: **Mámoa de Lamas E Chamiceiras-3**
Localización: **O Peón-Rabo de Gato**
Parroquia: **Cervaña (San Salvador)**

Coordenadas UTM:
553.521 / 4.729.953
Sistema de coordenadas:
Proxección: (U.T.M.) ETRS89 Zona 29N
epsg: 25829
Unidades: metros

Ordenanza ou norma de aplicación: **Patrimonio arqueolóxico**
Adscripción cultural: **Neolítico-Idade do Bronce**
Adscripción tipolóxica: **Túmulo**
Nivel de protección do ben: **Protección arqueolóxica integral (Grao I)**
Nivel de protección do contorno: **Contorno de protección (Grao II)**
Obras permitidas: **As permitidas segundo o nivel de protección**

Titularidade: **Privada**
Clasificación do solo: **SR**
/ SRPPC
Uso actual:
Monte baixo

Estado de conservación:
-

Descrición do ben:

Pola vexetación que cubría a zona non podemos precisar a morfoloxía desta mámoa, que segundo a ficha antiga tería 18 m. de diámetro e 1,6 m. de altura, conservando visible a cuberta.



CLASIFICACIÓN DO SOLO

- SU
- SRPAU
- SNR
- SRPPC
- SRPI
- SRPPX
- SUD
- SRPEN
- SRPO
- SRPA
- SPRF

PATRIMONIO CULTURAL

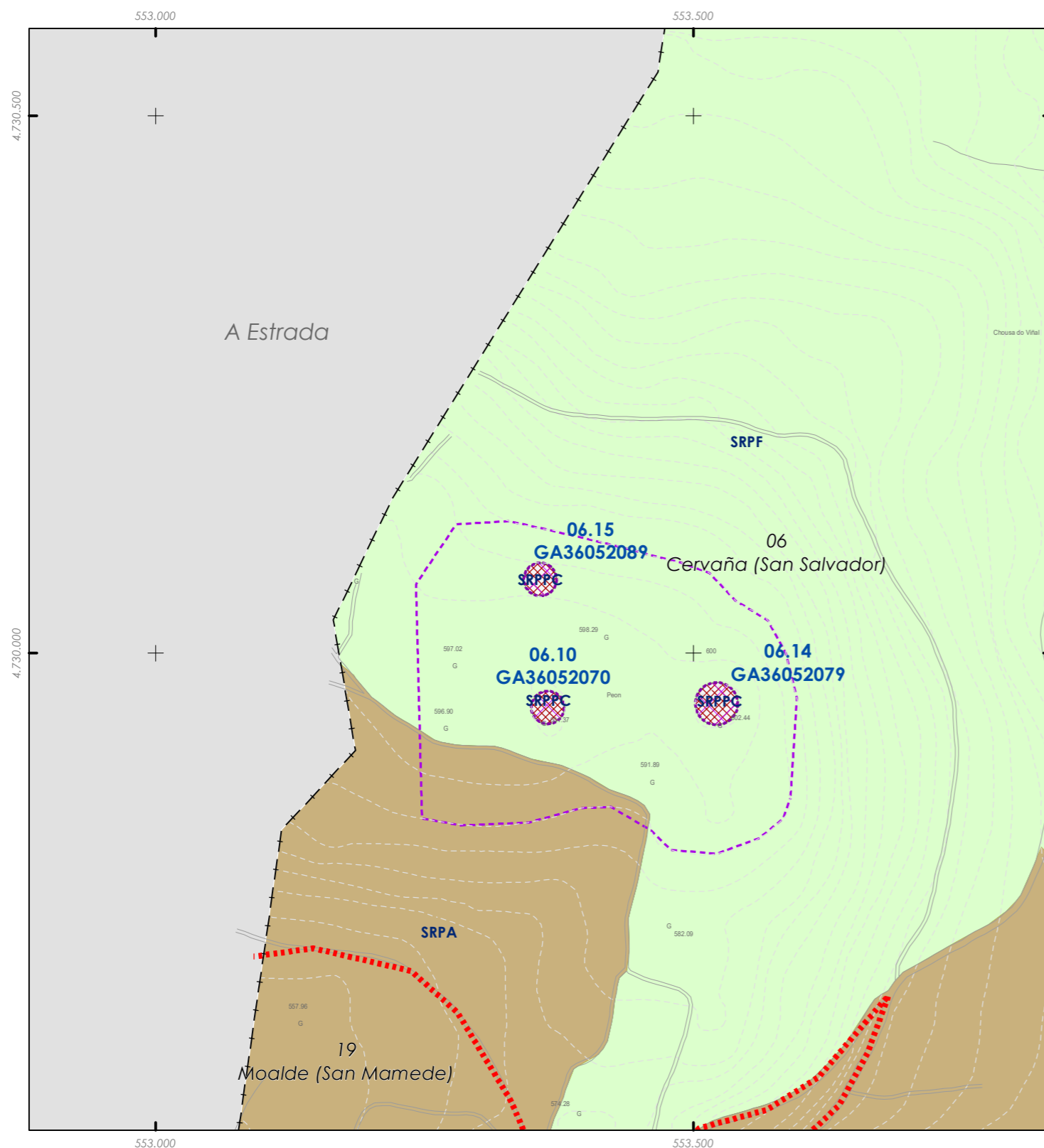
- API - Área de Protección Integral
- CPX - Contorno de protección de Xacemento
- Patrimonio Cultural
- BIC
- Áreas de protección PC
- Camiño Real
- Camiño de Santiago

REFERENCIAS AOS PLANOS DE ORDENACIÓN:
Plano SR: G2
Plano SNR: -
Plano SU: -


GRÁFICO DE FOLLAS
GRÁFICO DE HOJAS

A1	A2	B1	B2	B3	B4	C1	C2	C3	C4	C5	C6	D1	D2	D3	D4	D5	D6	D7	D8	E1	E2	E3	E4	E5	E6	E7	F1	F2	F3	F4	F5	F6	F7	G1	G2	G3	G4	G5	G6	G7	G8	H1	H2	H3	H4	H5	H6	H7	H8	I1	I2	I3	I4	I5	I6	I7	I8	J1	J2	J3	J4	J5	J6	J7	J8	K1	K2	K3	K4	K5	K6	K7	K8	L1	L2	L3	L4	L5	L6	L7	L8	M1	M2	M3	M4	M5	M6	M7	M8	N1	N2	N3	N4	N5	N6	N7	N8	O1	O2	O3	O4	O5	O6	O7	O8	P1	P2	P3	P4	P5	P6	P7	P8	Q1	Q2	Q3	Q4	Q5	Q6	Q7	Q8	R1	R2	R3	R4	R5	R6	R7	R8	S1	S2	S3	S4	S5	S6	S7
----	----	----	----	----	----	----	----	----	----	----	----	----	----	----	----	----	----	----	----	----	----	----	----	----	----	----	----	----	----	----	----	----	----	----	----	----	----	----	----	----	----	----	----	----	----	----	----	----	----	----	----	----	----	----	----	----	----	----	----	----	----	----	----	----	----	----	----	----	----	----	----	----	----	----	----	----	----	----	----	----	----	----	----	----	----	----	----	----	----	----	----	----	----	----	----	----	----	----	----	----	----	----	----	----	----	----	----	----	----	----	----	----	----	----	----	----	----	----	----	----	----	----	----	----	----	----	----	----	----	----	----	----	----	----	----	----

Fonte de datos / Fuente de datos:
- Elaboración propia / Concello de Silleda
- Elaboración propia / Concello de Silleda



ESCALA 1:5.000



Código do elemento: **06.15 / GA36052089**

Página 23 de 209

Denominación: **Mámoa de Lamas E Chamiceiras-5**
Localización: **O Peón-Rabo de Gato**
Parroquia: **Cervaña (San Salvador)**

Coordenadas UTM:
553.358 / 4.730.069
Sistema de coordenadas:
Proxección: (U.T.M.) ETRS89 Zona 29N
epsg: 25829
Unidades: metros

Ordenanza ou norma de aplicación: **Patrimonio arqueolóxico**

Titularidade: **Privada**

Adscripción cultural: **Neolítico-Idade do Bronce**

Clasificación do solo: **SR**

Adscripción tipolóxica: **Túmulo**

Uso actual:
Monte baixo

Nivel de protección do ben: **Protección arqueolóxica integral (Grao I)**

Nivel de protección do contorno: **Contorno de protección (Grao II)**

Obras permitidas: **As permitidas segundo o nivel de protección**

Estado de conservación:

-

Descrición do ben:

Esta mámoa non puido ser localizada durante a prospección pola vexetación que cubría a zona. Segundo a ficha antiga tería 16 m. de diámetro e 1 m. de altura.



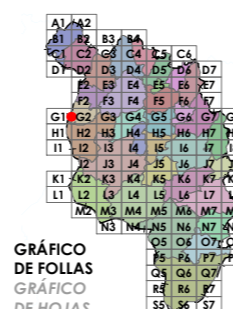
CLASIFICACIÓN DO SOLO

- SU
- SRPAU
- SNR
- SRPPC
- SRPI
- SRPPX
- SUD
- SRPEN
- SRPO
- SRPA
- SRPF

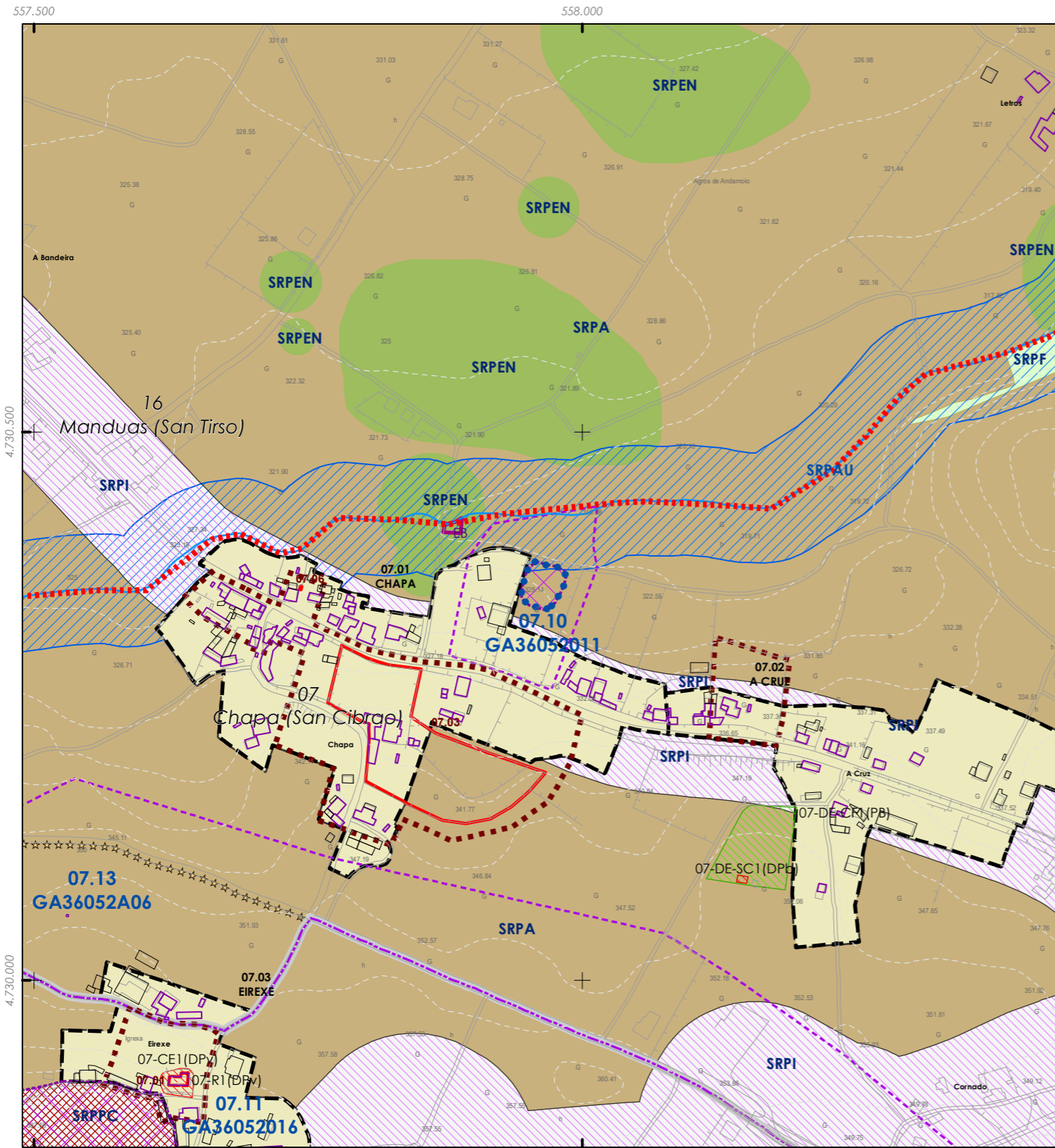
PATRIMONIO CULTURAL

- API - Área de Protección Integral
- CPX - Contorno de protección de Xacemento
- Patrimonio Cultural
- BIC
- Áreas de protección PC
- Camión Real
- Camión de Santiago

REFERENCIAS AOS PLANOS DE ORDENACIÓN:
Plano SR: G1
Plano SNR: -
Plano SU: -



Fonte de datos / Fuente de datos:
- Elaboración propia / Concello de Silleda
- Elaboración propia / Concello de Silleda



Código do elemento: **07.10 / GA36052011**

Denominación: **Torre de Chapa**
Localización: **Chapa**
Parroquia: **Chapa (San Cibrao)**

Coordenadas UTM:
557.830 / 4.730.315
Sistema de coordenadas: Proyección: (U.T.M.) ETRS89 Zona 29N
epsg: 25829
Unidades: metros

Ordenanza ou norma de aplicación: **Patrimonio arqueolóxico** Titularidade: **Privada**

Adscripción cultural: **Idade Media** Clasificación do solo: **SR / SRPPC**

Adscripción tipolóxica: **Arquitectura Militar** Uso actual: **Vivendas, prados e cultivos**

Nivel de protección do ben: **Protección arqueolóxica integral (Grao I)**
Declarado BIC decreto do 22/04/1949 de protección de castelos. (BIC.000.545)

Nivel de protección do contorno: **Contorno de protección (Grao II)**

Obras permitidas: **As permitidas segundo o nivel de protección**

Estado de conservación:
Destruída.

Descrición do ben:
No soar no que se situaba a antiga fortaleza xa non quedan vestixios visibles das estruturas de época medieval. Os restos da torre que subsistían parece que desapareceron finalmente durante o século XX. Coñécese a súa existencia a partir da documentación existente e diversas referencias bibliográficas. O subsolo da zona e ámbito pode aínda conter indicios de antigas estruturas.

CLASIFICACIÓN DO SOLO

- SU
- SRPAU
- SNR
- SRPPC
- SRPI
- SRPPX
- SUD
- SRPEN
- SRPO
- SRPA
- SPRF

PATRIMONIO CULTURAL

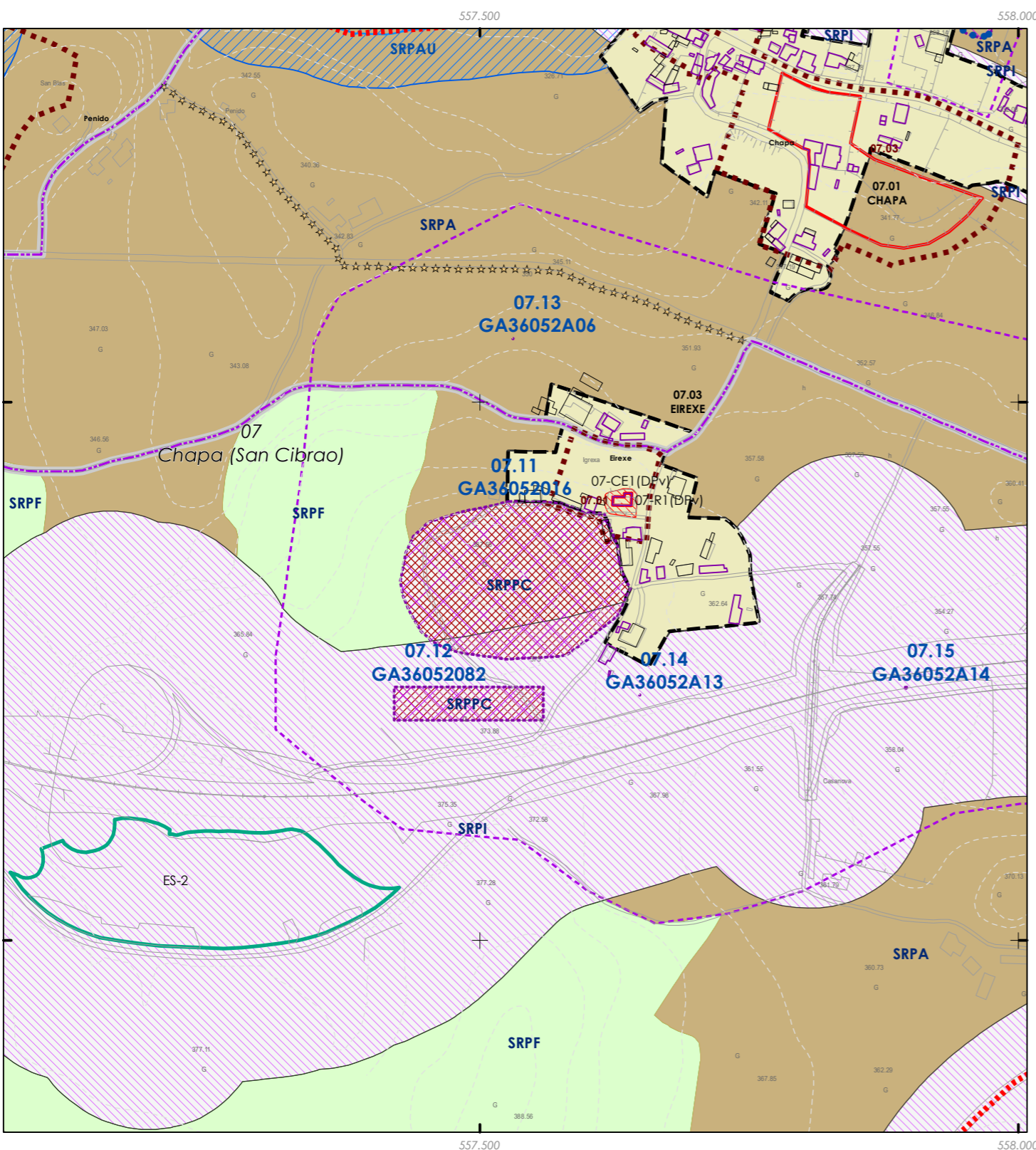
- API - Área de Protección Integral
- CPX - Contorno de protección de Xacemento
- Patrimonio Cultural
- BIC
- Áreas de protección PC
- Camiño Real
- Camiño de Santiago

REFERENCIAS AOS PLANOS DE ORDENACIÓN:
Plano SR: G4
Plano SNR: 120/193
Plano SU: -

A1	A2	B1	B2	B3	B4	C1	C2	C3	C4	C5	C6	D1	D2	D3	D4	D5	D6	D7					
E1	E2	E3	E4	E5	E6	F1	F2	F3	F4	F5	F6	G1	G2	G3	G4	G5	G6	G7	G8				
H1	H2	H3	H4	H5	H6	H7	H8	I1	I2	I3	I4	I5	I6	I7	I8	J1	J2	J3	J4	J5	J6	J7	J8
K1	K2	K3	K4	K5	K6	K7	K8	L1	L2	L3	L4	L5	L6	L7	L8	M1	M2	M3	M4	M5	M6	M7	M8
N1	N2	N3	N4	N5	N6	N7	N8	O1	O2	O3	O4	O5	O6	O7	O8	P1	P2	P3	P4	P5	P6	P7	P8
Q1	Q2	Q3	Q4	Q5	Q6	Q7	Q8	R1	R2	R3	R4	R5	R6	R7	R8	S1	S2	S3	S4	S5	S6	S7	S8

Fonte de datos / Fuente de datos:
- Elaboración propia / Concello de Silleda
- Elaboración propia / Concello de Silleda





Código do elemento: **07.11 / GA36052016**

Página 25 de 209

Denominación: **Coto do Castro/Castro de Chapa**
Localización: **Eirexe**
Parroquia: **Chapa (San Cibrao)**

Coordenadas UTM:
557.532 / 4.729.835
Sistema de coordenadas:
Proxección: (U.T.M.) ETRS89 Zona 29N
epsg: 25829
Unidades: metros

Ordenanza ou norma de aplicación: **Patrimonio arqueolóxico**
Adscripción cultural: **Idade do Ferro**
Adscripción tipolóxica: **Castro**
Nivel de protección do ben: **Protección arqueolóxica integral (Grao I)**
Nivel de protección do contorno: **Contorno de protección (Grao II)**
Obras permitidas: **As permitidas segundo o nivel de protección**

Titularidade: **Privada**
Clasificación do solo: **SR / SRPPC**
Uso actual: **Prados e eucaliptos**

Estado de conservación:
Bo.

Descrición do ben:

Depósito castrexo formado por un recinto superior de planta circular, de 53 m de diámetro no eixo N-S e 50 m no eixo L-O, defendido en todo o perímetro por terrapléns. Na base sur-occidental obsérvase un foso e un parapeto. Pegado ao recinto superior, polo lado oriental, sitúase un antecastro, defendido tamén por terrapléns, cun novo foso e parapeto na base sur-occidental. As dimensións totais do castro serían de 128 m no eixo L-O e 105 m no eixo N-S.



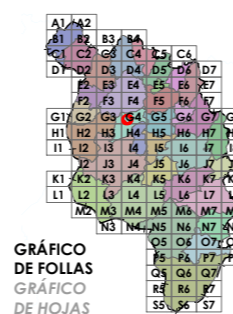
CLASIFICACIÓN DO SOLO

- SU
- SNR
- SRPI
- SUD
- SRPO
- SRPAU
- SRPPC
- SRPPX
- SRPEN
- SRPA
- SPRF

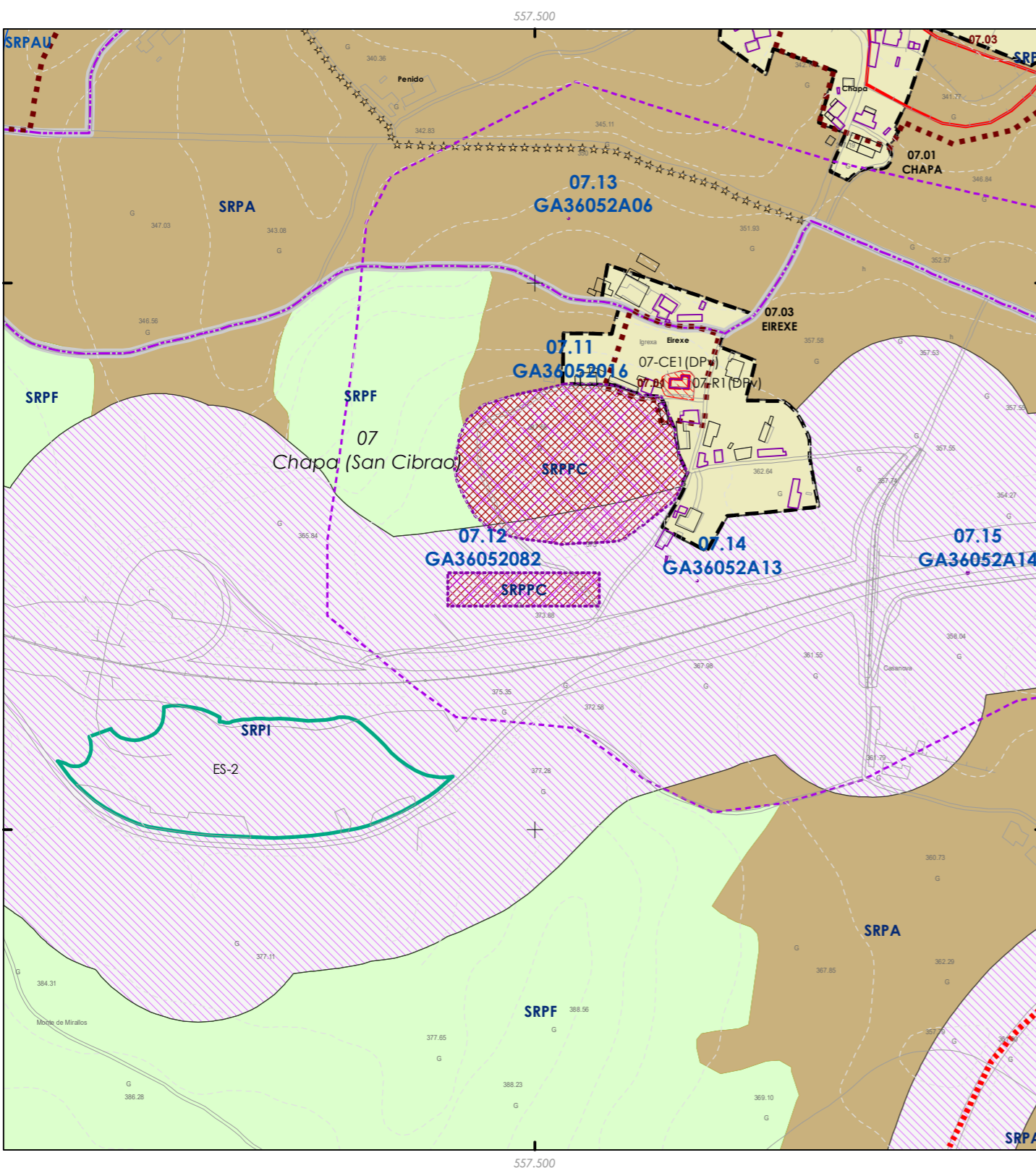
PATRIMONIO CULTURAL

- API - Área de Protección Integral
- CPX - Contorno de protección de Xacemento
- Patrimonio Cultural
- BIC
- Áreas de protección PC
- Camiño Real
- Camiño de Santiago


REFERENCIAS AOS PLANOS DE ORDENACIÓN:
Plano SR: G4
Plano SNR: 111/193
Plano SU: -



Fonte de datos / Fuente de datos:
- Elaboración propia / Concello de Silleda
- Elaboración propia / Concello de Silleda



ESCALA 1:5.000



Código do elemento: **07.12 / GA36052082**

Página 26 de 209

Denominación: **Carballeira de Espírito Santo**
Localización: **Eirexe**
Parroquia: **Chapa (San Cibrao)**

Coordenadas UTM:
557.490 / 4.729.720
Sistema de coordenadas:
Proyección: (U.T.M.) ETRS89 Zona 29N
epsg: 25829
Unidades: metros

Ordenanza ou norma de aplicación: **Patrimonio arqueolóxico**

Titularidade: **Privada**

Adscripción cultural: **Neolítico**

Clasificación do solo: **SR**

Adscripción tipolóxica: **Indeterminada**

/ SRPPC

Uso actual:

Prados e arboredo

Nivel de protección do ben: **Protección arqueolóxica integral (Grao I)**

Nivel de protección do contorno: **Contorno de protección (Grao II)**

Obras permitidas: **As permitidas segundo o nivel de protección**

Estado de conservación:

-

Descrición do ben:

Trátase dun depósito localizado durante as obras da autovía Santiago-Dozón e escavado en 2001 con motivo das devanditas obras. Nesta intervención escaváronse 25 foxas de diferentes tamaños e outras estruturas indeterminadas, recolléndose restos cerámicos e líticos, localizados xeralmente no interior das estruturas, que segundo a directora da escavación corresponderían á prehistoria recente, posiblemente neolítico inicial/medio.



CLASIFICACIÓN DO SOLO

- SU
- SRPAU
- SNR
- SRPPC
- SRPI
- SRPPX
- SUD
- SRPEN
- SRPO
- SRPA
- SRPF

PATRIMONIO CULTURAL

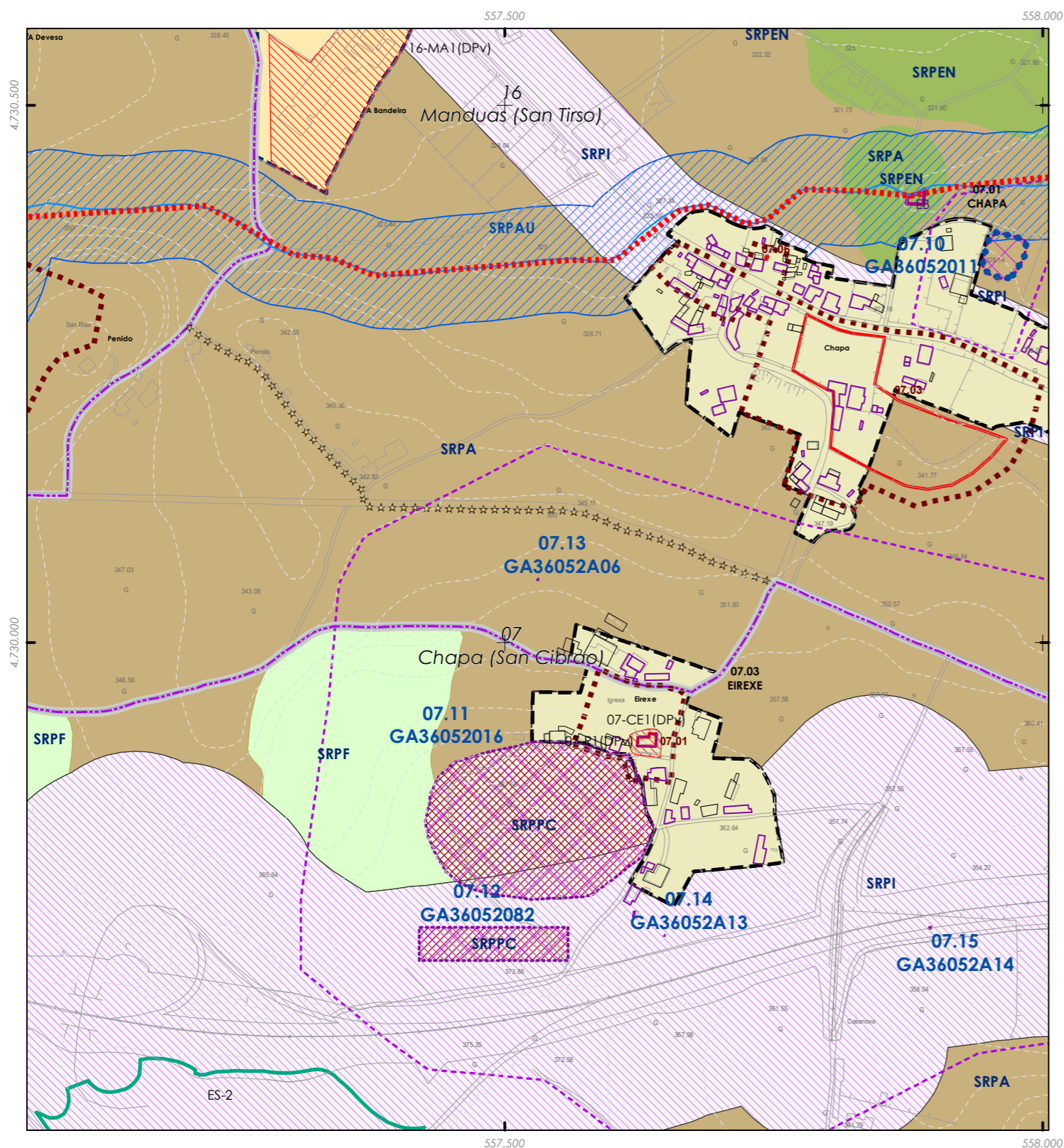
- API - Área de Protección Integral
- CPX - Contorno de protección de Xacemento
- Patrimonio Cultural
- BIC
- Áreas de protección PC
- Camión Real
- Camión de Santiago

REFERENCIAS AOS PLANOS DE ORDENACIÓN:
Plano SR: G4
Plano SNR: 111/193
Plano SU: -


A1	A2	A3	A4	A5	A6	A7	A8
B1	B2	B3	B4	B5	B6	B7	B8
C1	C2	C3	C4	C5	C6	C7	C8
D1	D2	D3	D4	D5	D6	D7	D8
E1	E2	E3	E4	E5	E6	E7	E8
F1	F2	F3	F4	F5	F6	F7	F8
G1	G2	G3	G4	G5	G6	G7	G8
H1	H2	H3	H4	H5	H6	H7	H8
I1	I2	I3	I4	I5	I6	I7	I8
J1	J2	J3	J4	J5	J6	J7	J8
K1	K2	K3	K4	K5	K6	K7	K8
L1	L2	L3	L4	L5	L6	L7	L8
M1	M2	M3	M4	M5	M6	M7	M8
N1	N2	N3	N4	N5	N6	N7	N8
O1	O2	O3	O4	O5	O6	O7	O8
P1	P2	P3	P4	P5	P6	P7	P8
Q1	Q2	Q3	Q4	Q5	Q6	Q7	Q8
R1	R2	R3	R4	R5	R6	R7	R8
S1	S2	S3	S4	S5	S6	S7	S8

GRÁFICO DE FOLLAS
GRÁFICO DE HOJAS

Fonte de datos / Fuente de datos:
- Elaboración propia / Concello de Silleda
- Elaboración propia / Concello de Silleda



ESCALA 1:5.000



Código do elemento: **07.13 / GA36052A06**

Página 27 de 209

Denominación: **O Mosteiro**
Localización: **Eirexe**
Parroquia: **Chapa (San Cibrao)**

Coordenadas UTM:
557.531 / 4.730.059
Sistema de coordenadas:
Proyección: (U.T.M.) ETRS89 Zona 29N
epsg: 25829
Unidades: metros

Ordenanza ou norma de aplicación: **Patrimonio arqueolóxico**
Adscripción cultural: **Indeterminada**
Adscripción tipolóxica: **Indeterminada**
Nivel de protección do ben: **Protección arqueolóxica integral (Grao I)**
Nivel de protección do contorno: **Contorno de protección (Grao II)**
Obras permitidas: **As permitidas segundo o nivel de protección**

Titularidade: **Privada**
Clasificación do solo: **SR / SRPPC**
Uso actual: **Prados**

Estado de conservación:

Descrición do ben:

Nesta zona apareceron restos de pedras de construcións, sen que se poidan precisar máis datos.



CLASIFICACIÓN DO SOLO

- SU
- SRPAU
- SNR
- SRPPC
- SRPI
- SRPPX
- SUD
- SRPEN
- SRPO
- SRPA
- SPRF

PATRIMONIO CULTURAL

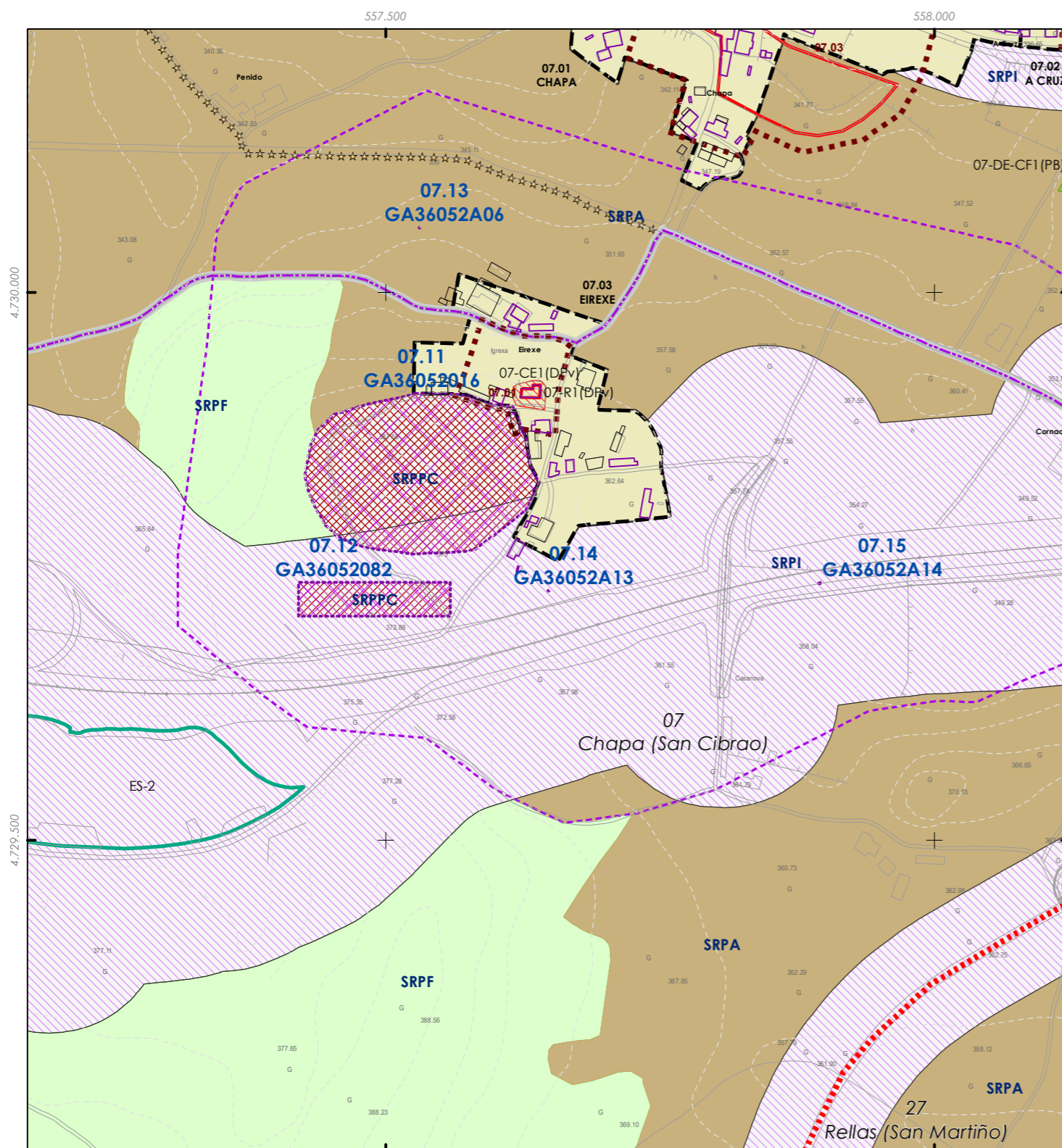
- API - Área de Protección Integral
- CPX - Contorno de protección de Xacemento
- Patrimonio Cultural
- BIC
- Áreas de protección PC
- Camiño Real
- Camiño de Santiago

REFERENCIAS AOS PLANOS DE ORDENACIÓN:
Plano SR: G4
Plano SNR: 111/193
Plano SU: -

A1	A2	B1	B2	B3	B4	C1	C2	C3	C4	C5	C6
D1	D2	D3	D4	D5	D6	E1	E2	E3	E4	E5	E6
F1	F2	F3	F4	F5	F6	G1	G2	G3	G4	G5	G6
H1	H2	H3	H4	H5	H6	H7	H8	I1	I2	I3	I4
J1	J2	J3	J4	J5	J6	J7	J8	K1	K2	K3	K4
L1	L2	L3	L4	L5	L6	L7	L8	M1	M2	M3	M4
N1	N2	N3	N4	N5	N6	N7	N8	O1	O2	O3	O4
P1	P2	P3	P4	P5	P6	P7	P8	Q1	Q2	Q3	Q4
R1	R2	R3	R4	R5	R6	R7	R8	S1	S2	S3	S4

GRÁFICO DE FOLLAS
GRÁFICO DE HOJAS

Fonte de datos / Fuente de datos:
- Elaboración propia / Concello de Silleda
- Elaboración propia / Concello de Silleda



Código do elemento: **07.14 / GA36052A13**

Denominación: **Eira dos Vilanova 3**
Localización: **Eirexe**
Parroquia: **Chapa (San Cibrao)**

Coordenadas UTM:
557.648 / 4.729.728
Sistema de coordenadas:
Proxección: (U.T.M.) ETRS89 Zona 29N
epsg: 25829
Unidades: metros

Ordenanza ou norma de aplicación: **Patrimonio arqueolóxico**

Titularidade: **Privada**

Adscripción cultural: **Idade de Ferro-Idade Media**

Clasificación do solo: **SR**
/ SRPPC

Adscripción tipolóxica: **Indeterminada**

Uso actual:
Prados e manchas de arboredo

Nivel de protección do ben: **Protección arqueolóxica integral (Grao I)**

Nivel de protección do contorno: **Contorno de protección (Grao II)**

Obras permitidas: **As permitidas segundo o nivel de protección**

Estado de conservación:

Descrición do ben:

Durante a construción da autovía Santiago-Dozón localizáronse nesta zona restos cerámicos, tanto castrexos coma medievais, tras unha intervención puntual por parte de Pilar Prieto Martínez entre setembro e novembro de 2001.



CLASIFICACIÓN DO SOLO

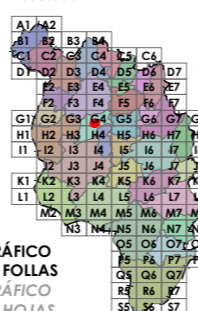
- SU
- SRPAU
- SNR
- SRPPC
- SRPI
- SRPPX
- SUD
- SRPEN
- SRPO
- SRPA
- SRPF

PATRIMONIO CULTURAL

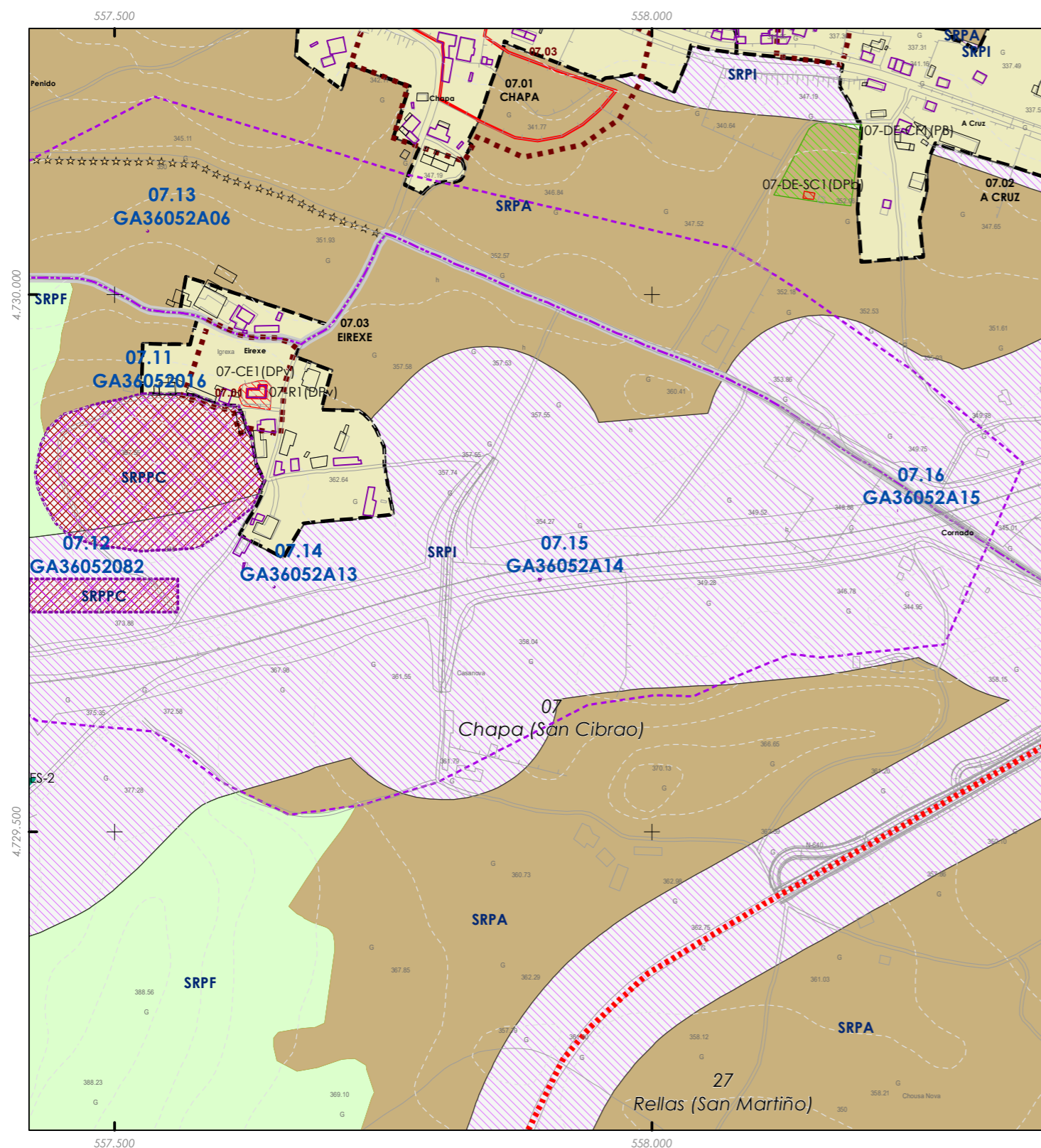
- API - Área de Protección Integral
- CPX - Contorno de protección de Xacemento
- Patrimonio Cultural
- BIC
- Áreas de protección PC
- Camión Real
- Camión de Santiago

REFERENCIAS AOS PLANOS DE ORDENACIÓN:
Plano SR: G4
Plano SNR: 111/193
Plano SU: -

GRÁFICO DE FOLLAS
GRÁFICO DE HOJAS



Fonte de datos / Fuente de datos:
- Elaboración propia / Concello de Silleda
- Elaboración propia / Concello de Silleda



Código do elemento: **07.15 / GA36052A14**

Denominación: **Eira dos Vilanova 2**
Localización: **Chapa**
Parroquia: **Chapa (San Cibrao)**

Coordenadas UTM:
557.896 / 4.729.735
Sistema de coordenadas:
Proyección: (U.T.M.) ETRS89 Zona 29N
epsg: 25829
Unidades: metros

Ordenanza ou norma de aplicación: **Patrimonio arqueolóxico**

Titularidade: **Privada**

Adscripción cultural: **Neolítico**

Clasificación do solo: **SR**

Adscripción tipolóxica: **Indeterminada**

/ **SRPPC**

Uso actual:
Infraestruturas, prados, cultivos e eucaliptos

Nivel de protección do ben: **Protección arqueolóxica integral (Grao I)**

Nivel de protección do contorno: **Contorno de protección (Grao II)**

Obras permitidas: **As permitidas segundo o nivel de protección**

Estado de conservación:

-

Descrición do ben:

Durante a construción da autovía Santiago-Ourense localizáronse nesta zona distintos restos de natureza cerámica e lífica adscritas ao neolítico medio-final. Estes materiais detectáronse principalmente durante unha intervención arqueolóxica realizada por parte de Pilar Prieto Martínez entre setembro e novembro de 2001



CLASIFICACIÓN DO SOLO

- SU
- SRPAU
- SNR
- SRPPC
- SRPI
- SRPPX
- SUD
- SRPEN
- SRPO
- SRPA
- SRPF

PATRIMONIO CULTURAL

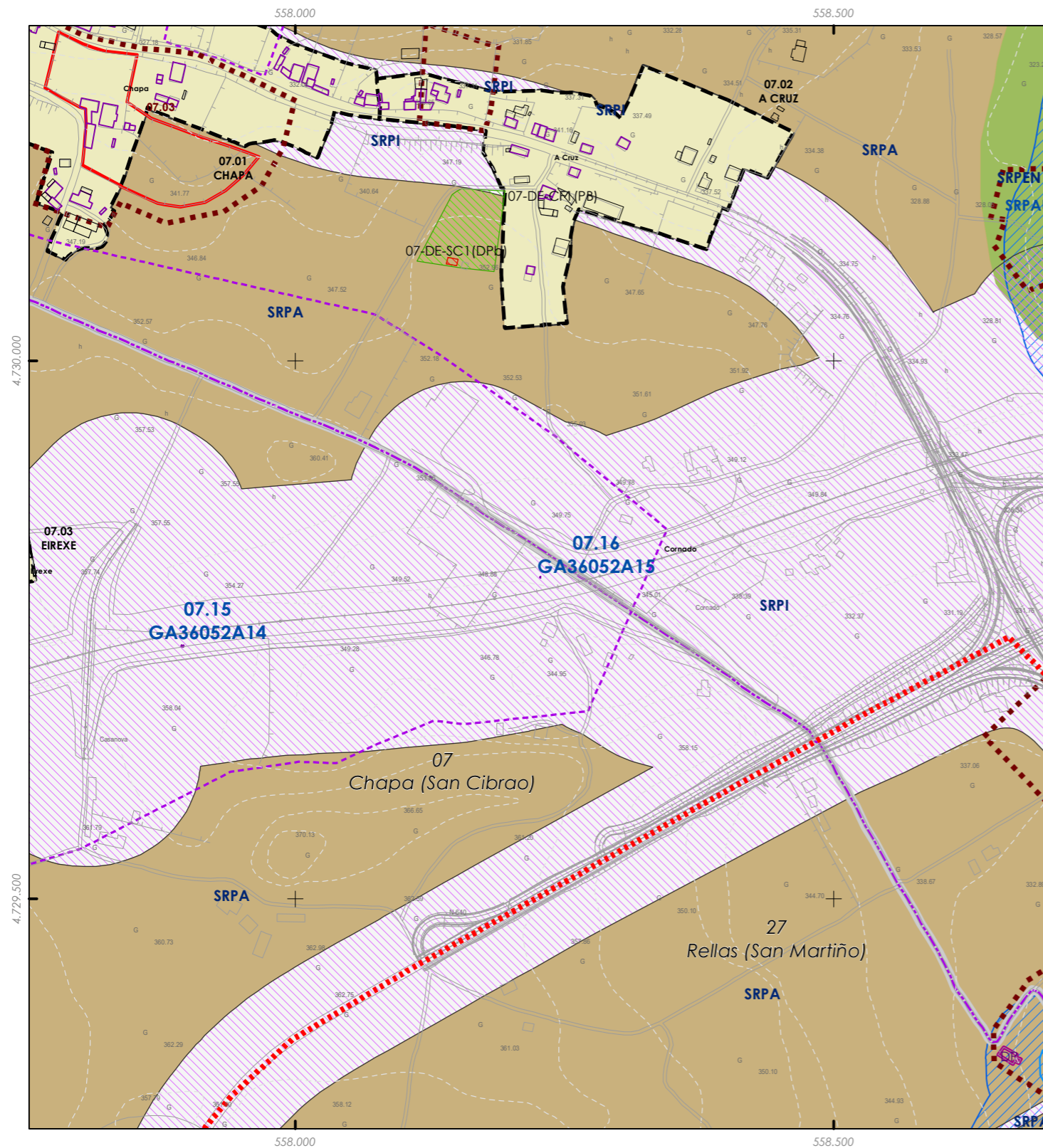
- API - Área de Protección Integral
- CPX - Contorno de protección de Xacemento
- Patrimonio Cultural
- BIC
- Áreas de protección PC
- Camión Real
- Camión de Santiago

REFERENCIAS AOS PLANOS DE ORDENACIÓN:
Plano SR: G4
Plano SNR: -
Plano SU: -

GRÁFICO DE FOLLAS
GRÁFICO DE HOJAS

A1	A2	A3	A4	A5	A6	A7	A8
B1	B2	B3	B4	B5	B6	B7	B8
C1	C2	C3	C4	C5	C6	C7	C8
D1	D2	D3	D4	D5	D6	D7	D8
E1	E2	E3	E4	E5	E6	E7	E8
F1	F2	F3	F4	F5	F6	F7	F8
G1	G2	G3	G4	G5	G6	G7	G8
H1	H2	H3	H4	H5	H6	H7	H8
I1	I2	I3	I4	I5	I6	I7	I8
J1	J2	J3	J4	J5	J6	J7	J8
K1	K2	K3	K4	K5	K6	K7	K8
L1	L2	L3	L4	L5	L6	L7	L8
M1	M2	M3	M4	M5	M6	M7	M8
N1	N2	N3	N4	N5	N6	N7	N8
O1	O2	O3	O4	O5	O6	O7	O8
P1	P2	P3	P4	P5	P6	P7	P8
Q1	Q2	Q3	Q4	Q5	Q6	Q7	Q8
R1	R2	R3	R4	R5	R6	R7	R8
S1	S2	S3	S4	S5	S6	S7	S8

Fonte de datos / Fuente de datos:
- Elaboración propia / Concello de Silleda
- Elaboración propia / Concello de Silleda



ESCALA 1:5.000
0 50 100 200 Metros

Código do elemento: **07.16 / GA36052A15**

Página 30 de 209

Denominación: **Eira dos Vilanova 1**
Localización: **Chapa**
Parroquia: **Chapa (San Cibrao)**

Coordenadas UTM:
558.228 / 4.729.799
Sistema de coordenadas:
Proxección: (U.T.M.) ETRS89 Zona 29N
epsg: 25829
Unidades: metros

Ordenanza ou norma de aplicación: **Patrimonio arqueolóxico**
Adscripción cultural: **Indeterminada**
Adscripción tipolóxica: **Indeterminada**
Nivel de protección do ben: **Protección arqueolóxica integral (Grao I)**
Nivel de protección do contorno: **Contorno de protección (Grao II)**
Obras permitidas: **As permitidas segundo o nivel de protección**

Titularidade: **Privada**
Clasificación do solo: **SR / SRPPC**
Uso actual: **Infraestruturas, prados, cultivos e eucaliptos**

Estado de conservación:

Descrición do ben:

Restos de estruturas arqueolóxicas localizadas con motivo das obras de construción da autovía Santiago-Ourense. Tras unha intervención puntual dirixida por Pilar Prieto Martínez entre setembro e novembro de 2001 identificábanse tres foxas de pequeno tamaño, as cales non achegaron restos materiais



CLASIFICACIÓN DO SOLO

- SU
- SRPAU
- SNR
- SRPPC
- SRPI
- SRPPX
- SUD
- SRPEN
- SRPO
- SRPA
- SPRF

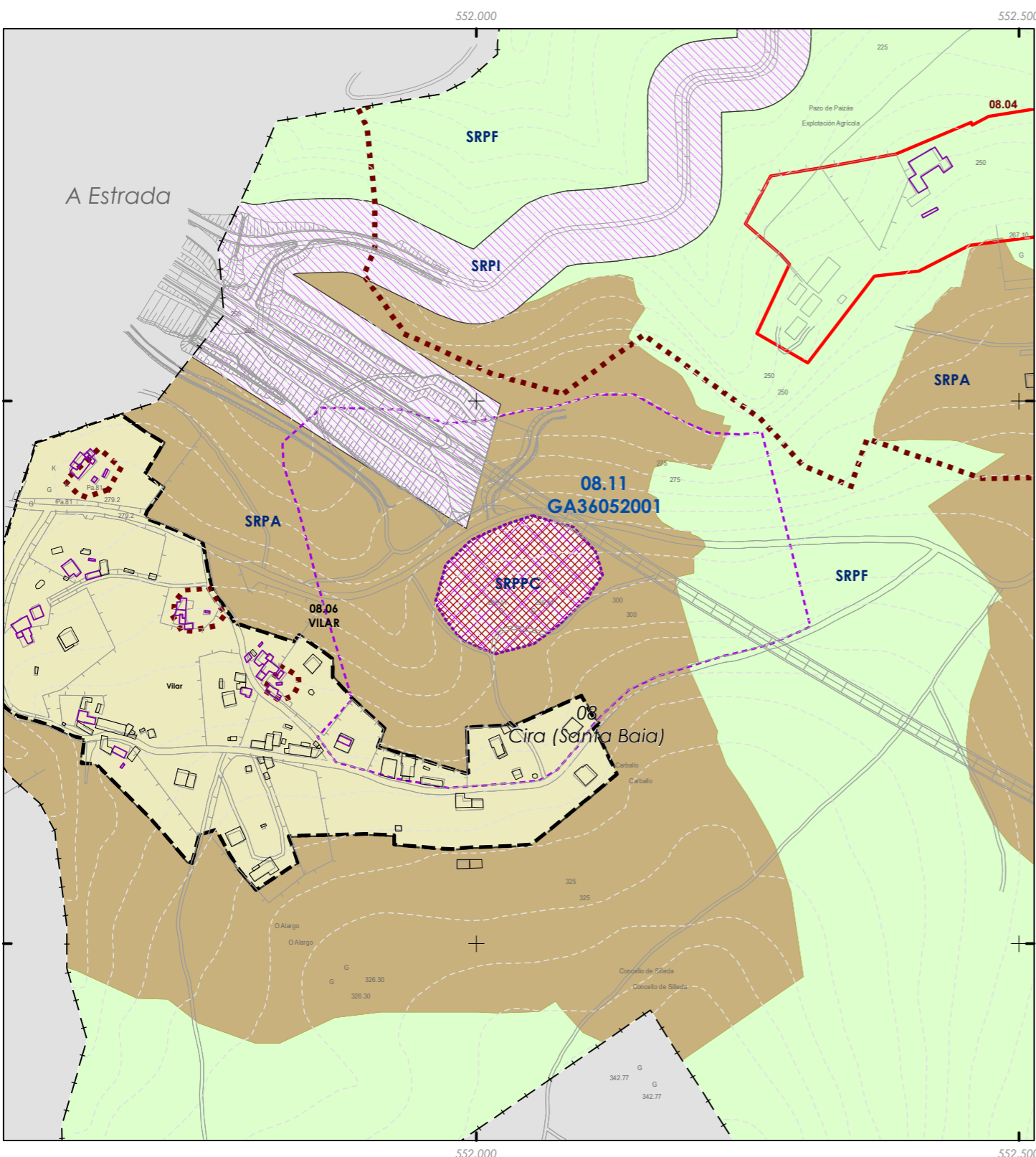
PATRIMONIO CULTURAL

- API - Área de Protección Integral
- CPX - Contorno de protección de Xacemento
- Patrimonio Cultural
- BIC
- Áreas de protección PC
- Camión Real
- Camión de Santiago

REFERENCIAS AOS PLANOS DE ORDENACIÓN:
Plano SR: G4
Plano SNR: -
Plano SU: -

A1	A2	B1	B2	B3	B4	C1	C2	C3	C4	C5	C6
D1	D2	D3	D4	D5	D6	E1	E2	E3	E4	E5	E6
F1	F2	F3	F4	F5	F6	G1	G2	G3	G4	G5	G6
H1	H2	H3	H4	H5	H6	H7	H8	I1	I2	I3	I4
J1	J2	J3	J4	J5	J6	J7	J8	K1	K2	K3	K4
L1	L2	L3	L4	L5	L6	L7	L8	M1	M2	M3	M4
N1	N2	N3	N4	N5	N6	N7	N8	O1	O2	O3	O4
P1	P2	P3	P4	P5	P6	P7	P8	Q1	Q2	Q3	Q4
R1	R2	R3	R4	R5	R6	R7	R8	S1	S2	S3	S4

Fonte de datos / Fuente de datos:
- Elaboración propia / Concello de Silleda
- Elaboración propia / Concello de Silleda



Código do elemento: **08.11 / GA36052001**

Denominación: **Castro de Cira**
Localización: **Vilar**
Parroquia: **Cira (Santa Baia)**

Coordenadas UTM:
552.038 / 4.735.332
Sistema de coordenadas:
Proyección: (U.T.M.) ETRS89 Zona 29N
epsg: 25829
Unidades: metros

Ordenanza ou norma de aplicación: **Patrimonio arqueolóxico**
Adscripción cultural: **Idade do Ferro**
Adscripción tipolóxica: **Castro**
Nivel de protección do ben: **Protección arqueolóxica integral (Grao I)**
Nivel de protección do contorno: **Contorno de protección (Grao II)**
Obras permitidas: **As permitidas segundo o nivel de protección**

Titularidade: **Privada**
Clasificación do solo: **SR / SRPPC**
Uso actual: **Carballos e piñeiros**

Estado de conservación:
O foxo está colmatado polo camiño actual.

Descrición do ben:
Depósito castrexo formado por un recinto de planta circular, de 68 m de diámetro no eixo L-O e 59 m no eixo N-S, defendido por un terraplén. Esta defensa complétase cun pequeno parapeto de terra e un foso no terzo meridional, aínda que o foso está case totalmente colmatado polo camiño de terra que o bordea. Tan só sueste observa unha entrada polo lado occidental, pero parece recente.



CLASIFICACIÓN DO SOLO

- SU
- SRPAU
- SNR
- SRPPC
- SRPI
- SRPPX
- SUD
- SRPEN
- SRPO
- SRPA
- SRPF

PATRIMONIO CULTURAL

- API - Área de Protección Integral
- CPX - Contorno de protección de Xacemento
- Patrimonio Cultural
- BIC
- Áreas de protección PC
- Camiño Real
- Camiño de Santiago

REFERENCIAS AOS PLANOS DE ORDENACIÓN:
Plano SR: B1, C1
Plano SNR: 187/193
Plano SU: -

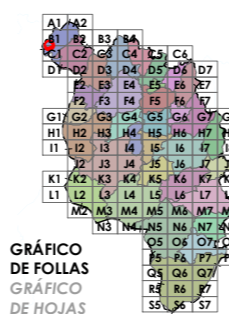
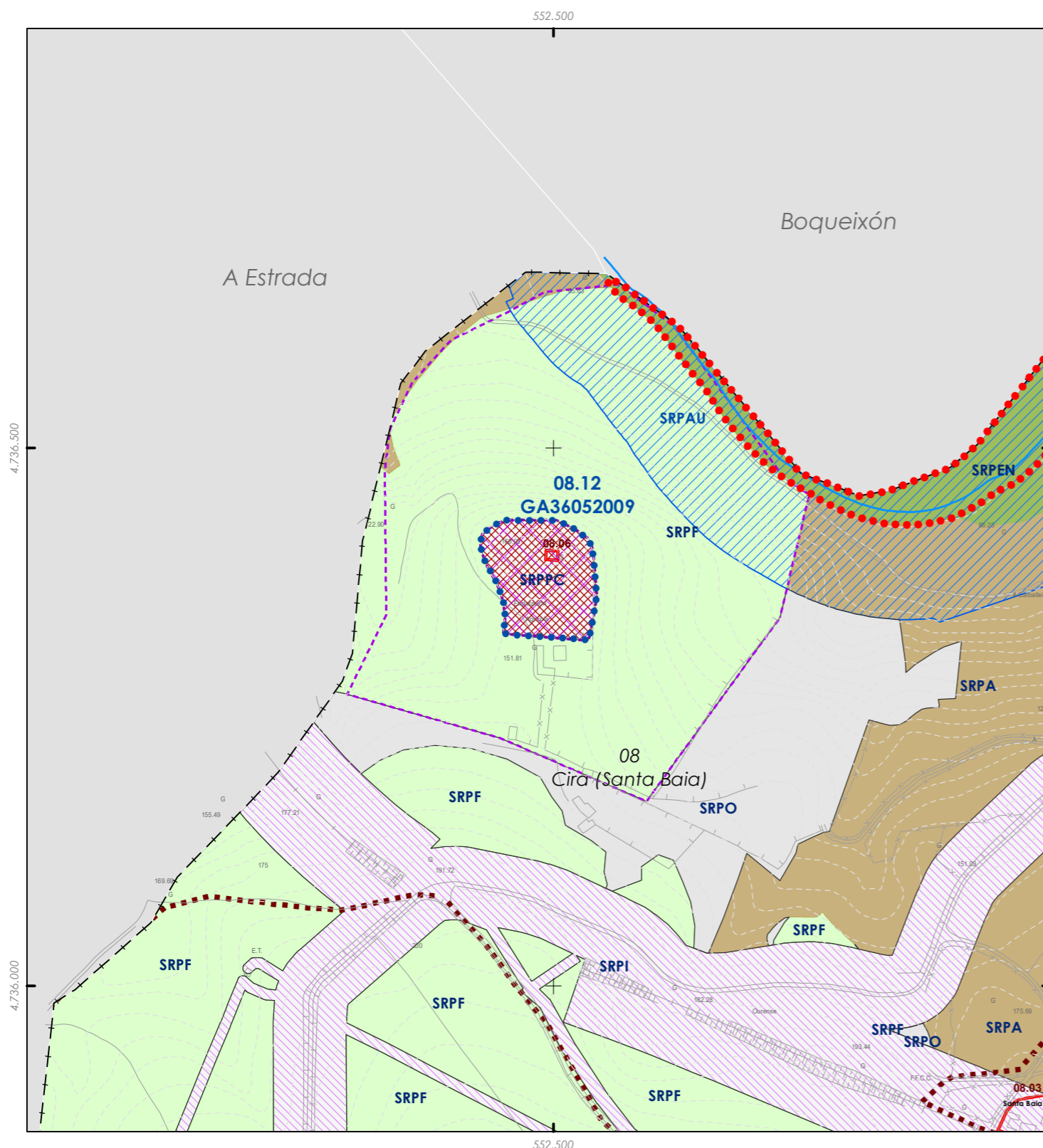


GRÁFICO DE FOLLAS
GRÁFICO DE HOJAS

Fonte de datos / Fuente de datos:
- Elaboración propia / Concello de Silleda
- Elaboración propia / Concello de Silleda



Código do elemento: **08.12 / GA36052009**

Página 32 de 209

Denominación: **O Castelo de Cira**
Localización: **A Cruz**
Parroquia: **Cira (Santa Baia)**

Coordenadas UTM:
552.490 / 4.736.379
Sistema de coordenadas:
Proxección: (U.T.M.) ETRS89 Zona 29N
epsg: 25829
Unidades: metros

Ordenanza ou norma de aplicación: **Patrimonio arqueolóxico**
Adscripción cultural: **Idade Media**
Adscripción tipolóxica: **Asentamento Fortificado**
Nivel de protección do ben: **Protección arqueolóxica integral (Grao I)**
Nivel de protección do contorno: **Contorno de protección (Grao II)**
Obras permitidas: **As permitidas segundo o nivel de protección**

Titularidade: **Privada**
Clasificación do solo: **SR / SRPPC**
Uso actual: **Prados, árbores e cultivos**

Estado de conservación:
Só se conserva a torre principal.

Descrición do ben:
Só se conserva a torre principal, de planta cadrada con potentes muros realizados en granito (os paramentos exteriores en perpiños perfectamente labrados) e con dous vans nos laterais O -con arco de medio punto- e L -con arco rebaxado-. Esta torre está situada sobre unha elevación aterrizada en tres niveis, cun diámetro duns 90 m. No eixo L-O e 60 m. No eixo N-S.



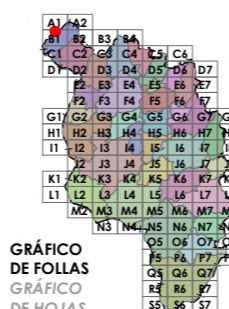
CLASIFICACIÓN DO SOLO

- SU
- SNR
- SRPI
- SUD
- SRPO
- SRPAU
- SRPPC
- SRPPX
- SRPEN
- SRPA
- SRPF

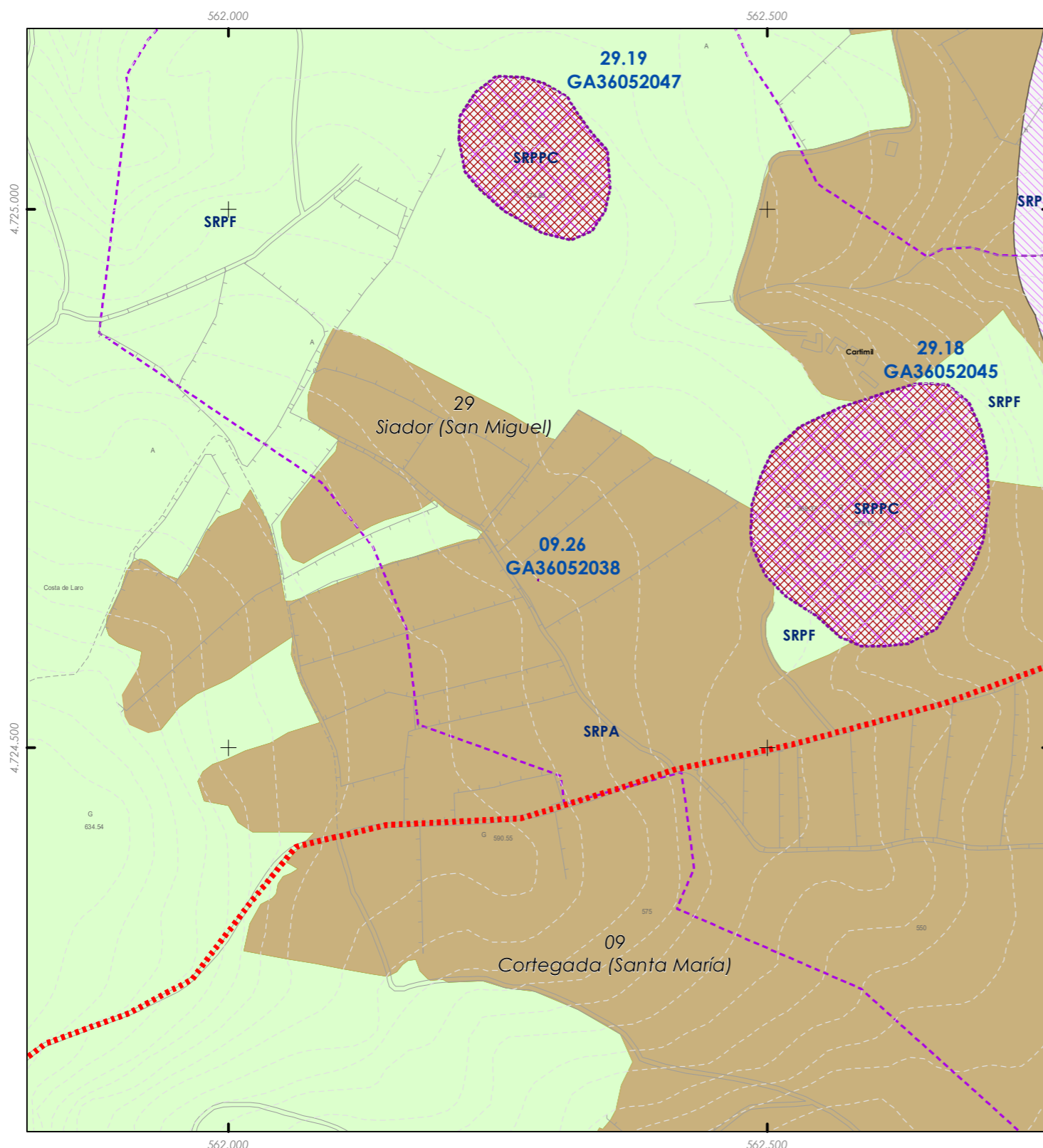
PATRIMONIO CULTURAL

- API - Área de Protección Integral
- CPX - Contorno de protección de Xacemento
- Patrimonio Cultural
- BIC
- Áreas de protección PC
- Camiño Real
- Camiño de Santiago


REFERENCIAS AOS PLANOS DE ORDENACIÓN:
Plano SR: B1
Plano SNR: -
Plano SU: -



Fonte de datos / Fuente de datos:
- Elaboración propia / Concello de Silleda
- Elaboración propia / Concello de Silleda



ESCALA 1:5.000



Código do elemento: **09.26 / GA36052038**

Página 33 de 209

Denominación: **Mámoa de Cardigonde**
Localización: **Cartimil**
Parroquia: **Cortegada (Santa María)**

Coordenadas UTM:
562.288 / 4.724.656
Sistema de coordenadas:
Proxección: (U.T.M.) ETRS89 Zona 29N
epsg: 25829
Unidades: metros

Ordenanza ou norma de aplicación: **Patrimonio arqueolóxico**
Adscripción cultural: **Neolítico-Idade de Bronce**
Adscripción tipolóxica: **Túmulo**
Nivel de protección do ben: **Protección arqueolóxica integral (Grao I)**
Nivel de protección do contorno: **Contorno de protección (Grao II)**
Obras permitidas: **As permitidas segundo o nivel de protección**

Titularidade: **Privada**
Clasificación do solo: **SR / SRPPC**
Uso actual: **Prados, monte baixo, piñeiros e carballos**

Estado de conservación:
Destruída para facer pasteiro.

Descrición do ben:
Mámoa destruída hai uns anos para facer un pasteiro. Segundo a ficha antiga tería 17 m. de diámetro no eixo N-S, 21 m. No eixo L-O e 1,8 m. de altura, con cono de violación.



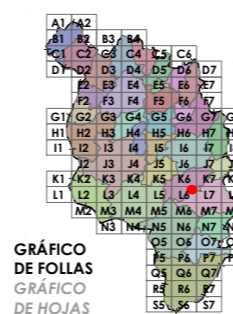
CLASIFICACIÓN DO SOLO

- SU
- SNR
- SRPI
- SUD
- SRPO
- SRPAU
- SRPPC
- SRPPX
- SRPEN
- SRPA
- SPRF

PATRIMONIO CULTURAL

- API - Área de Protección Integral
- CPX - Contorno de protección de Xacemento
- Patrimonio Cultural
- BIC
- Áreas de protección PC
- Camión Real
- Camión de Santiago

REFERENCIAS AOS PLANOS DE ORDENACIÓN:
Plano SR: L6
Plano SNR: -
Plano SU: -



Fonte de datos / Fuente de datos:
- Elaboración propia / Concello de Silleda
- Elaboración propia / Concello de Silleda



Código do elemento: **09.27 / GA36052044**

Denominación: **Castro de Cortegada/Do Cura**
Localización: **Cortegada**
Parroquia: **Cortegada (Santa María)**

Coordenadas UTM:
562.889 / 4.724.427
Sistema de coordenadas:
Proyección: (U.T.M.) ETRS89 Zona 29N
epsg: 25829
Unidades: metros

Ordenanza ou norma de aplicación: **Patrimonio arqueolóxico**
Adscripción cultural: **Idade do Ferro**
Adscripción tipolóxica: **Castro**
Nivel de protección do ben: **Protección arqueolóxica integral (Grao I)**
Nivel de protección do contorno: **Contorno de protección (Grao II)**
Obras permitidas: **As permitidas segundo o nivel de protección**

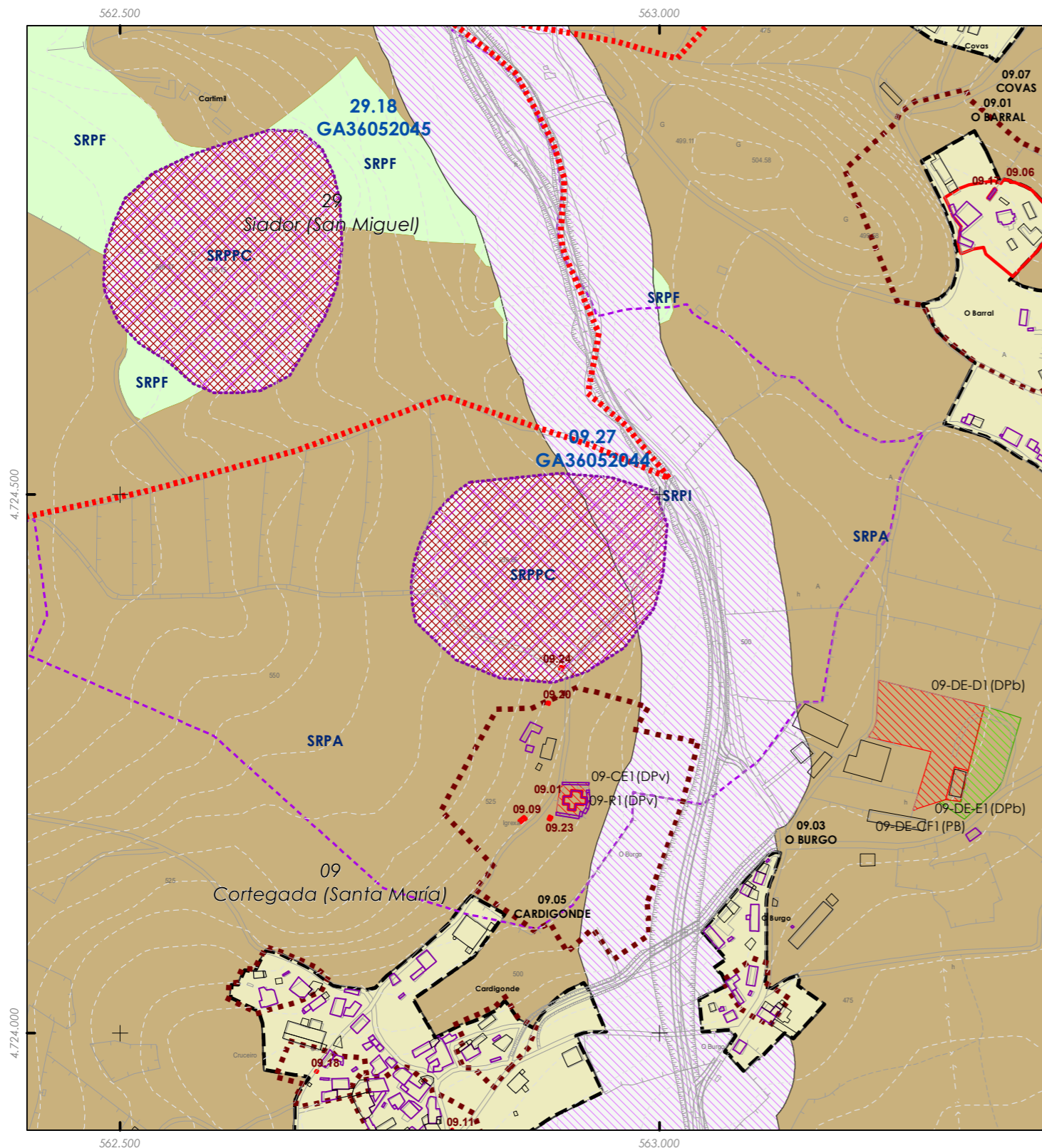
Titularidade: **Privada**
Clasificación do solo: **SR / SRPPC**
Uso actual: **Prados, piñeiros e carballos**

Estado de conservación:

O parapeto exterior e a terraza están afectados pola apertura de dous camiños.

Descrición do ben:

Depósito castrexo formado por un recinto superior de planta circular e 77 m de diámetro, defendido en todo o perímetro por un parapeto, que se ve reforzado con dous fosos e un parapeto intermedio, que se abren no leste para crear un pequeno antecastro, o cal se defende por medio dun terraplén. Nesta parte oriental, nun nivel inferior, desenvólvese unha terraza de gran tamaño, duns 140 m de longo (N-S) e 60 m de anchura máxima (L-O), defendida por outro terraplén. As dimensións totais do depósito serían de 170 m no eixo L-O por 120 m no eixo N-S.



CLASIFICACIÓN DO SOLO

- SU
- SNR
- SRPI
- SUD
- SRPO
- SRPAU
- SRPPC
- SRPPX
- SRPEN
- SRPA
- SPRF

PATRIMONIO CULTURAL

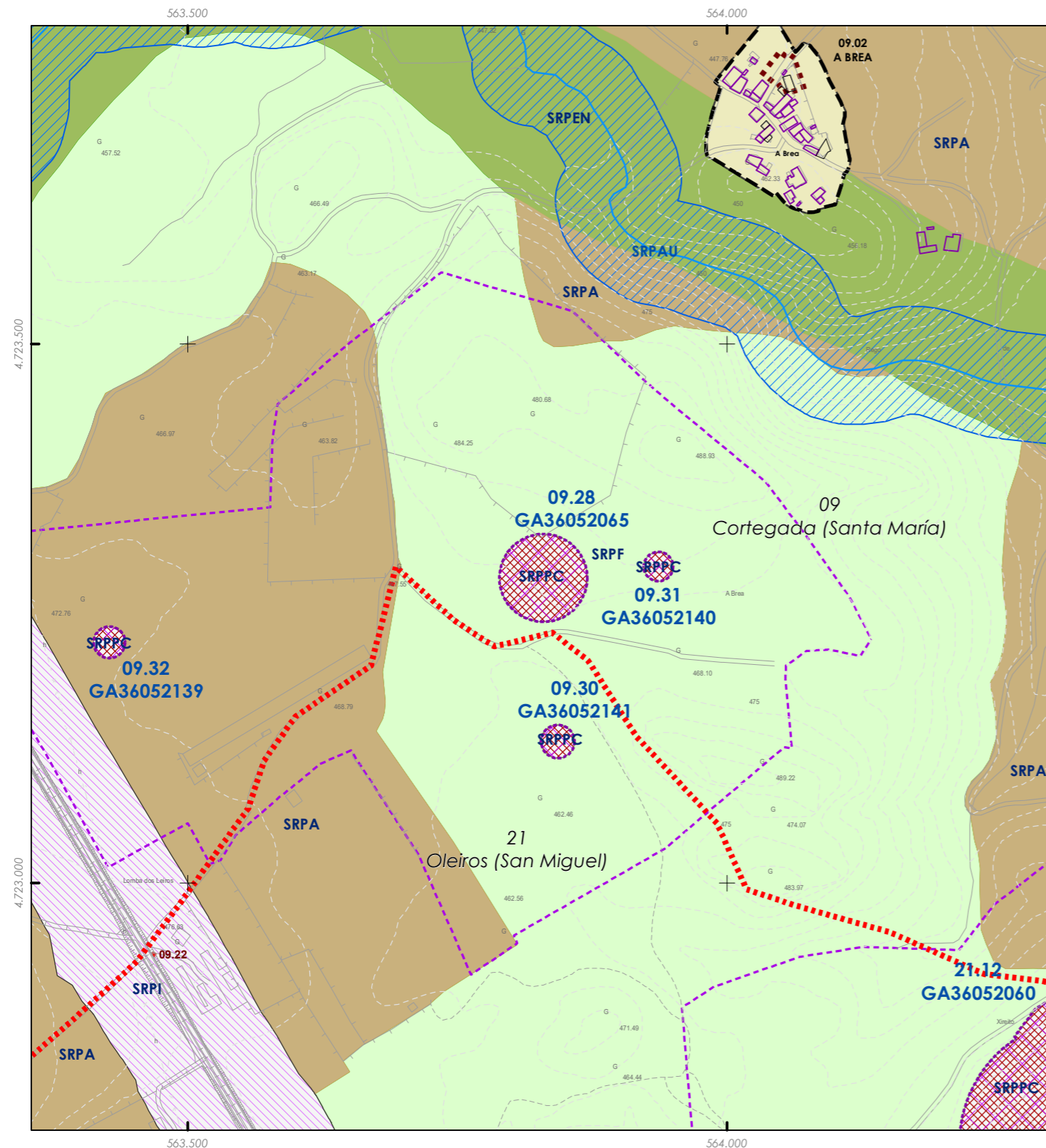
- API - Área de Protección Integral
- CPX - Contorno de protección de Xacemento
- Patrimonio Cultural
- BIC
- Áreas de protección PC
- Camiño Real
- Camiño de Santiago

REFERENCIAS AOS PLANOS DE ORDENACIÓN:
Plano SR: L7
Plano SNR: -
Plano SU: -

A1	A2	A3	A4	A5	A6
B1	B2	B3	B4	B5	B6
C1	C2	C3	C4	C5	C6
D1	D2	D3	D4	D5	D6
E1	E2	E3	E4	E5	E6
F1	F2	F3	F4	F5	F6
G1	G2	G3	G4	G5	G6
H1	H2	H3	H4	H5	H6
I1	I2	I3	I4	I5	I6
J1	J2	J3	J4	J5	J6
K1	K2	K3	K4	K5	K6
L1	L2	L3	L4	L5	L6
M1	M2	M3	M4	M5	M6
N1	N2	N3	N4	N5	N6
O1	O2	O3	O4	O5	O6
P1	P2	P3	P4	P5	P6
Q1	Q2	Q3	Q4	Q5	Q6
R1	R2	R3	R4	R5	R6
S1	S2	S3	S4	S5	S6

Fonte de datos / Fuente de datos:
- Elaboración propia / Concello de Silleda
- Elaboración propia / Concello de Silleda





Código do elemento: **09.28 / GA36052065**

Página 35 de 209

Denominación: **Petróglifos de Pena Longa**
Localización: **A Brea**
Parroquia: **Cortegada (Santa María)**

Coordenadas UTM:
563.830 / 4.723.283
Sistema de coordenadas:
Proyección: (U.T.M.) ETRS89 Zona 29N
epsg: 25829
Unidades: metros

Ordenanza ou norma de aplicación: **Patrimonio arqueolóxico**

Titularidade: **Privada**

Adscripción cultural: **Idade de Bronce**

Clasificación do solo: **SR / SRPPC**

Adscripción tipolóxica: **Arte Rupestre**

Uso actual:
Monte baixo e piñeiros

Nivel de protección do ben: **Protección arqueolóxica integral (Grao I)**

Declarado BIC (Lei 16/1985, de 25 de junio, do Patrimonio Histórico Español)

Nivel de protección do contorno: **Contorno de protección (Grao II)**

Obras permitidas: **As permitidas segundo o nivel de protección**

Estado de conservación:

Descrición do ben:

Nesta zona localízanse tres pedras graníticas con gravados. A primeira con tres combinacións circulares (dous de 35 cm. de diámetro, con catro círculos concéntricos con cazoleta central, e o terceiro de 80 cm. de diámetro, superposto sobre un dos anteriores, tamén de catro círculos concéntricos con cazoleta central. A segunda presenta cazoletas; seis combinacións circulares completas, con cazoleta central e apéndice radial; e outras incompletas. A terceira presenta unha combinación circular de gran tamaño (76 cm. de diámetro) composta por catro círculos concéntricos.



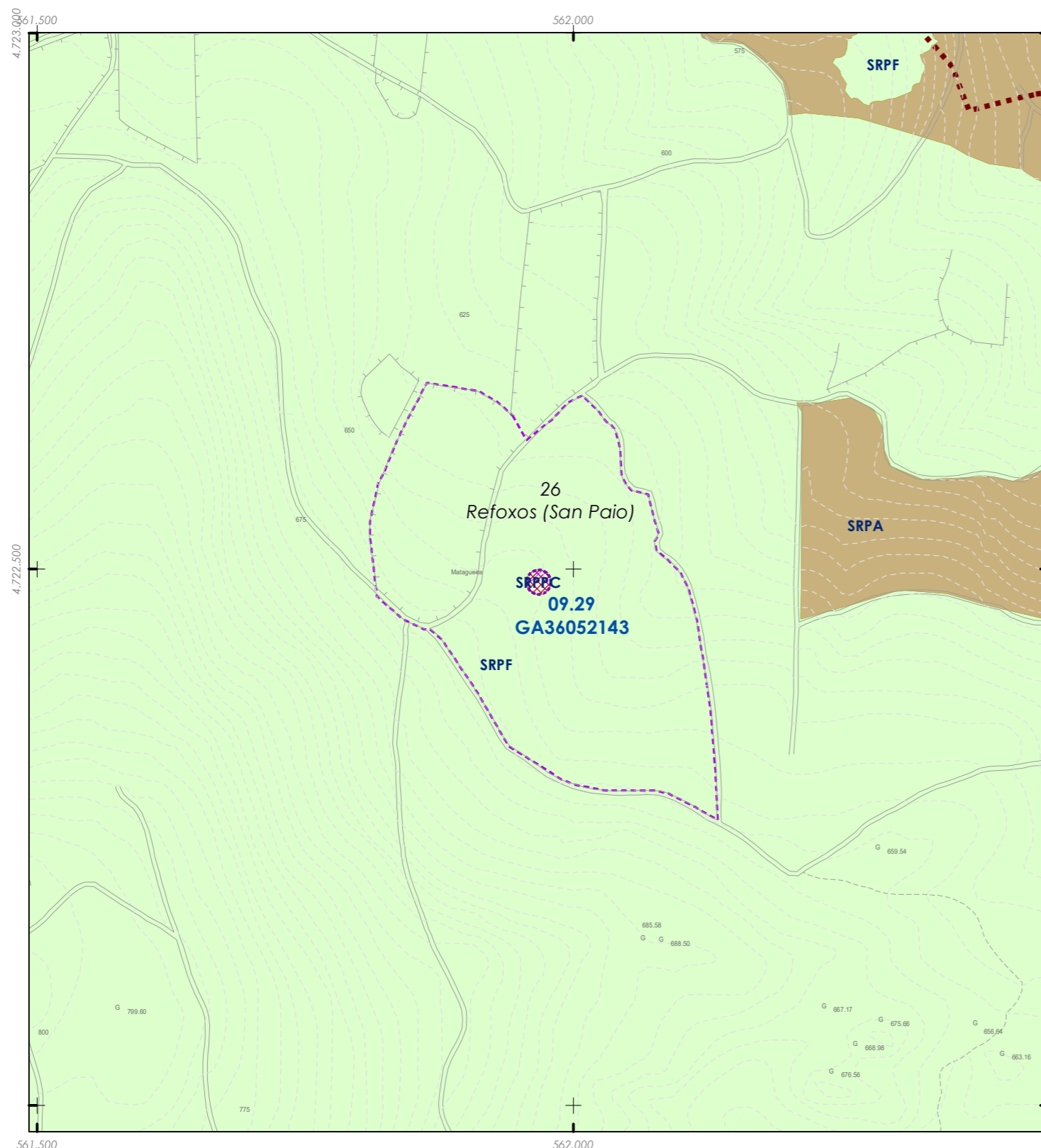
CLASIFICACIÓN DO SOLO

PATRIMONIO CULTURAL

REFERENCIAS AOS PLANOS DE ORDENACIÓN:
Plano SR: M7
Plano SNR: -
Plano SU: -

A1	A2	B1	B2	B3	B4	C1	C2	C3	C4	C5	C6	D1	D2	D3	D4	D5	D6	D7	D8	D9	D10	E1	E2	E3	E4	E5	E6	E7	F1	F2	F3	F4	F5	F6	F7	G1	G2	G3	G4	G5	G6	G7	G8	H1	H2	H3	H4	H5	H6	H7	H8	I1	I2	I3	I4	I5	I6	I7	I8	J1	J2	J3	J4	J5	J6	J7	J8	K1	K2	K3	K4	K5	K6	K7	K8	L1	L2	L3	L4	L5	L6	L7	L8	M1	M2	M3	M4	M5	M6	M7	M8	N1	N2	N3	N4	N5	N6	N7	N8	O1	O2	O3	O4	O5	O6	O7	O8	P1	P2	P3	P4	P5	P6	P7	P8	Q1	Q2	Q3	Q4	Q5	Q6	Q7	Q8	R1	R2	R3	R4	R5	R6	R7	R8	S1	S2	S3	S4	S5	S6	S7	S8
----	----	----	----	----	----	----	----	----	----	----	----	----	----	----	----	----	----	----	----	----	-----	----	----	----	----	----	----	----	----	----	----	----	----	----	----	----	----	----	----	----	----	----	----	----	----	----	----	----	----	----	----	----	----	----	----	----	----	----	----	----	----	----	----	----	----	----	----	----	----	----	----	----	----	----	----	----	----	----	----	----	----	----	----	----	----	----	----	----	----	----	----	----	----	----	----	----	----	----	----	----	----	----	----	----	----	----	----	----	----	----	----	----	----	----	----	----	----	----	----	----	----	----	----	----	----	----	----	----	----	----	----	----	----	----	----	----	----	----	----

Fonte de datos / Fuente de datos:
- Elaboración propia / Concello de Silleda
- Elaboración propia / Concello de Silleda



Código do elemento: **09.29 / GA36052143**

Página 36 de 209

Denominación: **Petróglifos do Espiñeira**
Localización: **Xubín**
Parroquia: **Cortegada (Santa María)**

Coordenadas UTM:
561.968 / 4.722.488
Sistema de coordenadas:
Proxección: (U.T.M.) ETRS89 Zona 29N
epsg: 25829
Unidades: metros

Ordenanza ou norma de aplicación: **Patrimonio arqueolóxico**

Titularidade: **Privada**

Adscripción cultural: **Idade do Bronce**

Clasificación do solo: **SR**
/ SRPPC

Adscripción tipolóxica: **Arte Rupestre**

Uso actual:
Monte baixo

Nível de protección do ben: **Protección arqueolóxica integral (Grao I)**

Declarado BIC (Lei 16/1985, de 25 de junio, do Patrimonio Histórico Español)

Nível de protección do contorno: **Contorno de protección (Grao II)**

Obras permitidas: **As permitidas segundo o nivel de protección**

Estado de conservación:

Erosión importante dos motivos, que dificulta a identificación de máis composicións.

Descrición do ben:

Os gravados sitúanse sobre unha rocha empenada, duns 10 m de longo por 5 m de ancho, emprazada no relanzo da aba do monte. Os motivos aparecen sobre a cara inclinada que se orienta ao sueste, formados por unha serie de combinacións circulares dispostas ao redor dunha pía natural. A maior destas combinacións sitúase ao leste da pía, formada por tres círculos concéntricos, cazoleta central e apéndice radial. A composición podería completarse cun arco de círculo. A segunda combinación, ao n da anterior, está formada por 2 concéntricos, de 23 cm de diámetro e cazoleta central. As outras dúas composicións son tamén de dous concéntricos con cazoleta central, de 20 e 28 cm de diámetro respectivamente. Poderían existir máis composicións na rocha, pouco visibles pola erosión.



CLASIFICACIÓN DO SOLO

PATRIMONIO CULTURAL

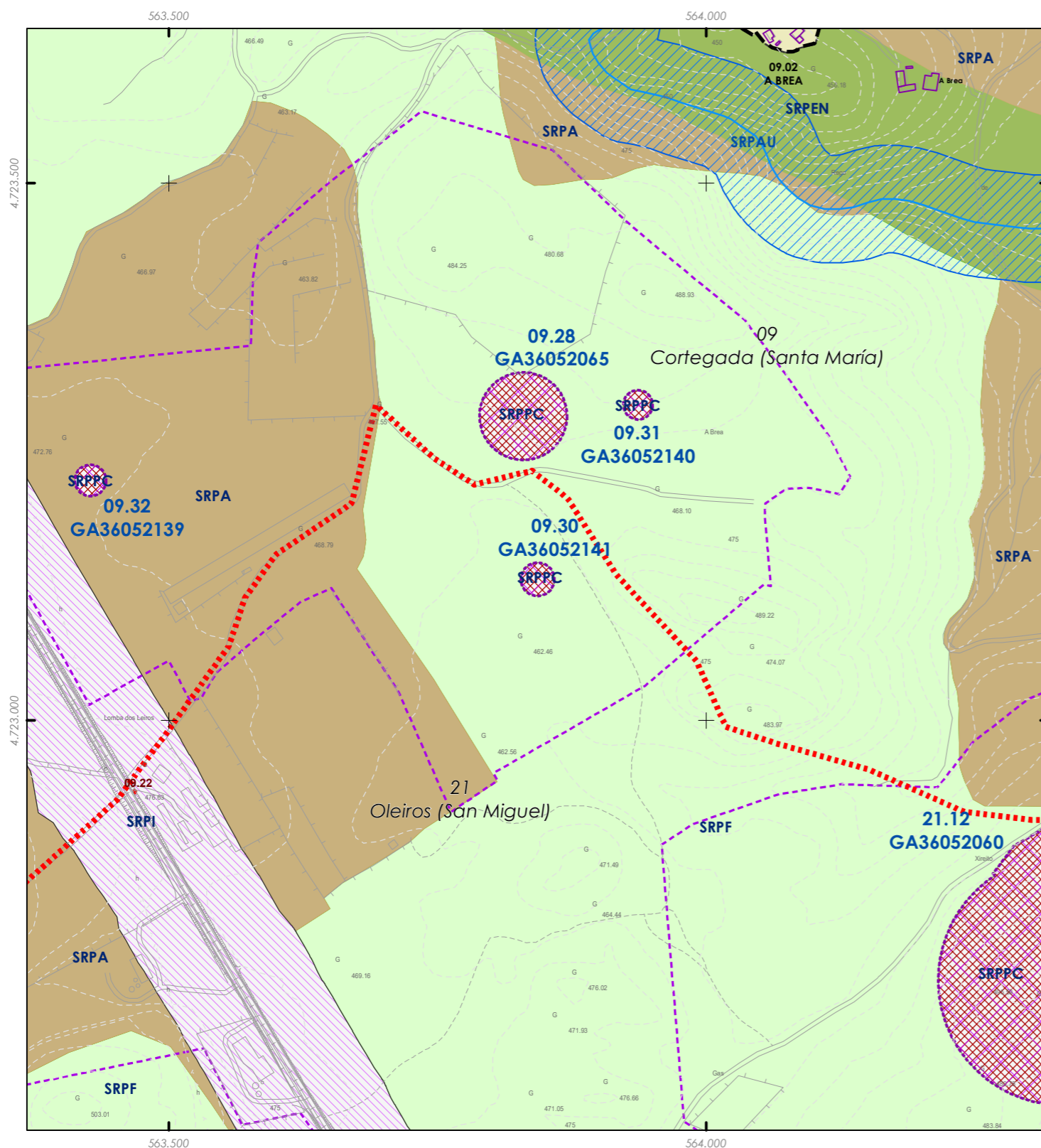
	API - Área de Protección Integral
	CPX - Contorno de protección de Xacemento
	Patrimonio Cultural
	BIC
	Áreas de protección PC
	Camiño Real
	Camiño de Santiago

REFERENCIAS AOS PLANOS DE ORDENACIÓN:
Plano SR: N6
Plano SNR: -
Plano SU: -

GRÁFICO DE FOLLAS
GRÁFICO DE HOJAS

A1	A2	B1	B2	B3	B4	C1	C2	C3	C4	C5	C6
D1	D2	D3	D4	D5	D6	D7	D8	D9	D0	E1	E2
F1	F2	F3	F4	F5	F6	F7	F8	F9	F0	G1	G2
G3	G4	G5	G6	G7	G8	H1	H2	H3	H4	H5	H6
H7	H8	I1	I2	I3	I4	I5	I6	I7	I8	J1	J2
J3	J4	J5	J6	J7	J8	K1	K2	K3	K4	K5	K6
K7	K8	L1	L2	L3	L4	L5	L6	L7	L8	M1	M2
M3	M4	M5	M6	M7	M8	N1	N2	N3	N4	N5	N6
N7	N8	O1	O2	O3	O4	O5	O6	O7	O8	P1	P2
P3	P4	P5	P6	P7	P8	Q1	Q2	Q3	Q4	Q5	Q6
Q7	Q8	R1	R2	R3	R4	R5	R6	R7	R8	S1	S2
S3	S4	S5	S6	S7	S8						

Fonte de datos / Fuente de datos:
- Elaboración propia / Concello de Silleda
- Elaboración propia / Concello de Silleda



Código do elemento: **09.30 / GA36052141**

Denominación: **Petróglifos de Gorgullós**
Localización: **A Brea**
Parroquia: **Cortegada (Santa María)**

Coordenadas UTM:
563.843 / 4.723.131
Sistema de coordenadas:
Proyección: (U.T.M.) ETRS89 Zona 29N
epsg: 25829
Unidades: metros

Ordenanza ou norma de aplicación: **Patrimonio arqueolóxico**

Titularidade: **Privada**

Adscripción cultural: **Idade do Bronce**

Clasificación do solo: **SR**

Adscripción tipolóxica: **Arte Rupestre**

/ SRPPC

Uso actual:

Prados e monte baixo

Nivel de protección do ben: **Protección arqueolóxica integral (Grao I)**

Declarado BIC (Lei 16/1985, de 25 de junio, do Patrimonio Histórico Español)

Nivel de protección do contorno: **Contorno de protección (Grao II)**

Obras permitidas: **As permitidas segundo o nivel de protección**

Estado de conservación:

Rochas alteradas por traballos agrícolas e erosión xeral.

Descrición do ben:

Os gravados localízanse sobre uns afloramentos situados no medio dun prado e que apenas se alzan sobre o terreo circundante. Poden identificarse dous laxas con motivos: unha contén polo menos dúas combinacións circulares mentres que na outra aparece unha nova combinación circular, esta cos sucus repicados. Os afloramentos mostran sinais de ter sido alteradas polos traballos agrícolas.

CLASIFICACIÓN DO SOLO

- SU
- SRPAU
- SNR
- SRPPC
- SRPI
- SRPPX
- SUD
- SRPEN
- SRPO
- SRPA
- SRPF

PATRIMONIO CULTURAL

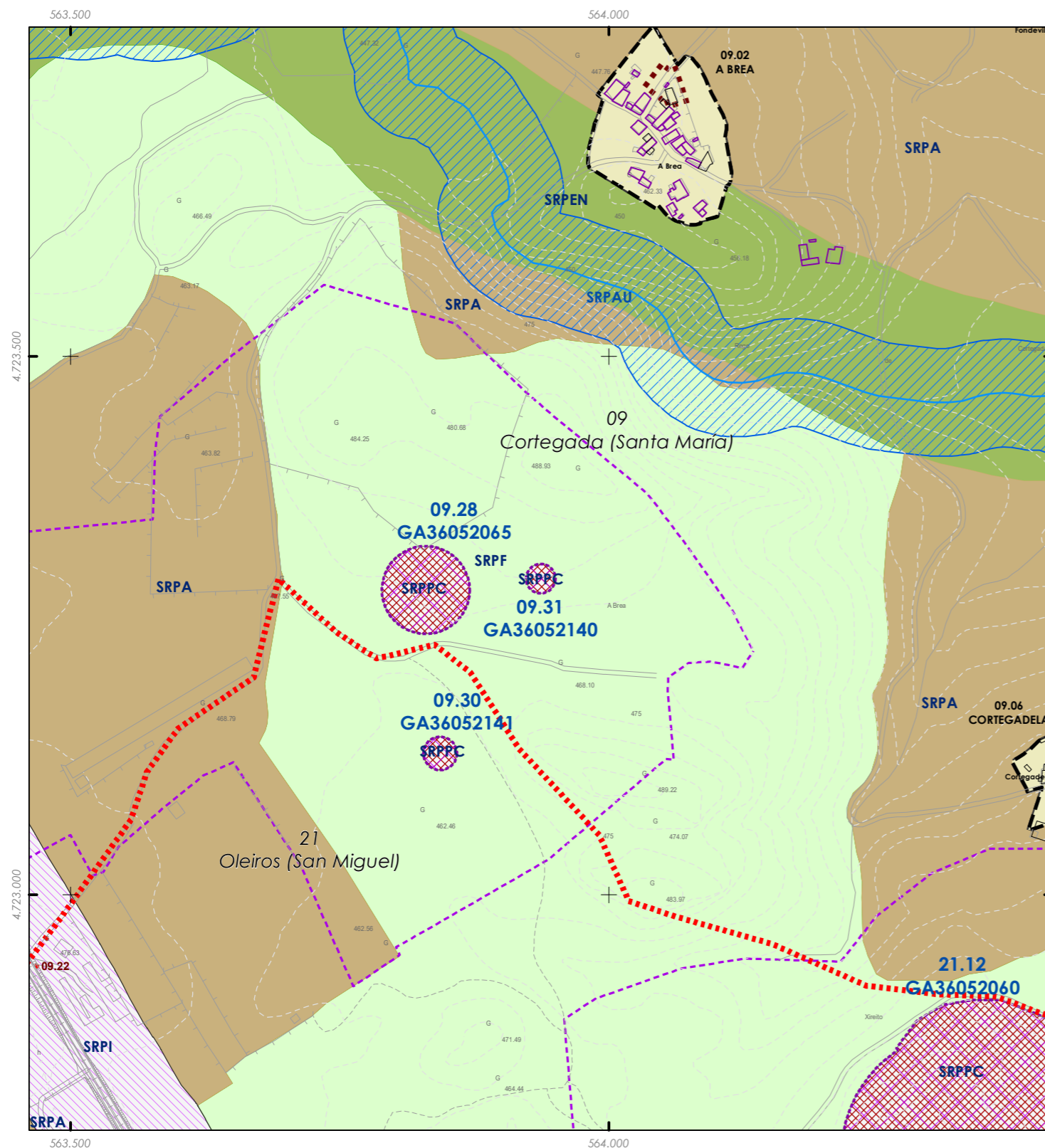
- API - Área de Protección Integral
- CPX - Contorno de protección de Xacemento
- Patrimonio Cultural
- BIC
- Áreas de protección PC
- Camión Real
- Camión de Santiago

REFERENCIAS AOS PLANOS DE ORDENACIÓN:
Plano SR: M7
Plano SNR: -
Plano SU: -

A1	A2	B1	B2	B3	B4	C1	C2	C3	C4	C5	C6	D1	D2	D3	D4	D5	D6	D7					
E1	E2	E3	E4	E5	E6	F1	F2	F3	F4	F5	F6	G1	G2	G3	G4	G5	G6	G7	G8				
H1	H2	H3	H4	H5	H6	H7	H8	I1	I2	I3	I4	I5	I6	I7	I8	J1	J2	J3	J4	J5	J6	J7	J8
K1	K2	K3	K4	K5	K6	K7	K8	L1	L2	L3	L4	L5	L6	L7	L8	M1	M2	M3	M4	M5	M6	M7	M8
N1	N2	N3	N4	N5	N6	N7	N8	O1	O2	O3	O4	O5	O6	O7	O8	P1	P2	P3	P4	P5	P6	P7	P8
Q1	Q2	Q3	Q4	Q5	Q6	Q7	Q8	R1	R2	R3	R4	R5	R6	R7	R8	S1	S2	S3	S4	S5	S6	S7	S8

Fonte de datos / Fuente de datos:
- Elaboración propia / Concello de Silleda
- Elaboración propia / Concello de Silleda





Código do elemento: **09.31 / GA36052140**

Denominación: **Petróglifos de Pena Longa 2**
Localización: **A Brea**
Parroquia: **Cortegada (Santa María)**

Coordenadas UTM:
563.937 / 4.723.294
Sistema de coordenadas:
Proyección: (U.T.M.) ETRS89 Zona 29N
epsg: 25829
Unidades: metros

Ordenanza ou norma de aplicación: **Patrimonio arqueolóxico**

Titularidade: **Privada**

Adscripción cultural: **Idade do Bronce**

Clasificación do solo: **SR**

Adscripción tipolóxica: **Arte Rupestre**

/ **SRPPC**

Uso actual:
Monte baixo

Nivel de protección do ben: **Protección arqueolóxica integral (Grao I)**

Declarado BIC (Lei 16/1985, de 25 de junio, do Patrimonio Histórico Español)

Nivel de protección do contorno: **Contorno de protección (Grao II)**

Obras permitidas: **As permitidas segundo o nivel de protección**

Estado de conservación:

Considerable erosión dos gravados.

Descrición do ben:

Localizados sobre un afloramento rochoso resaltado na aba, orientada cara ao S e SO. Os gravados aparecen sobre dúas das rochas do afloramento: a primeira contén catro combinacións circulares con cazoleta central, mentres que na segunda, situada ao lado desta, aparecen un mínimo de oito combinacións circulares. Adicionalmente, a uns 4 m cara ao norte deste conxunto, aparece unha nova combinación circular, gravada sobre unha pedra que forma parte do valado de peche de terreo.



CLASIFICACIÓN DO SOLO

- SU
- SRPAU
- SNR
- SRPPC
- SRPI
- SRPPX
- SUD
- SRPEN
- SRPO
- SRPA
- SPRF

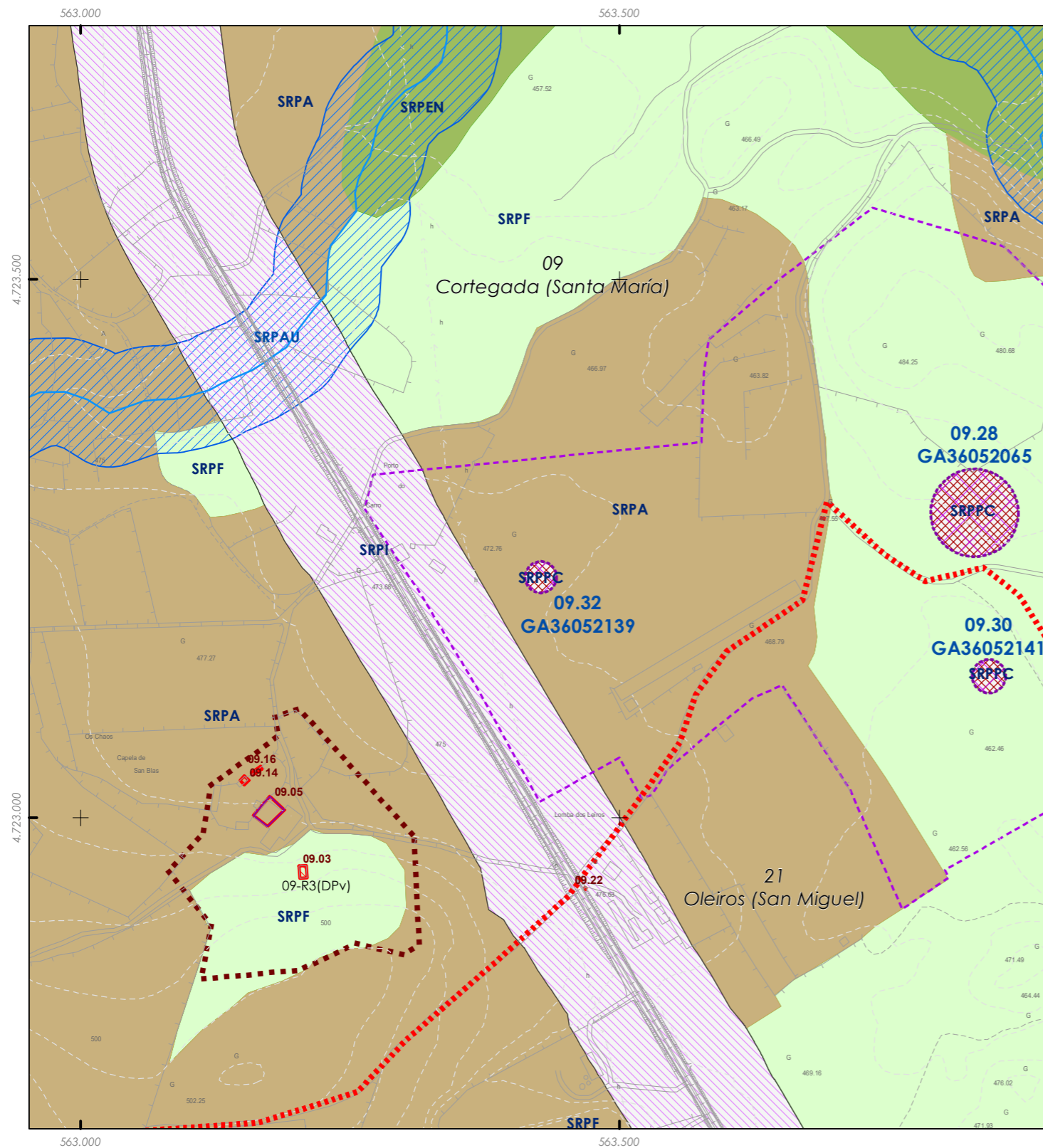
PATRIMONIO CULTURAL

- API - Área de Protección Integral
- CPX - Contorno de protección de Xacemento
- Patrimonio Cultural
- BIC
- Áreas de protección PC
- Camiño Real
- Camiño de Santiago

REFERENCIAS AOS PLANOS DE ORDENACIÓN:
Plano SR: M7
Plano SNR: -
Plano SU: -

A1	A2	A3	A4	A5	A6	A7	A8
B1	B2	B3	B4	B5	B6	B7	B8
C1	C2	C3	C4	C5	C6	C7	C8
D1	D2	D3	D4	D5	D6	D7	D8
E1	E2	E3	E4	E5	E6	E7	E8
F1	F2	F3	F4	F5	F6	F7	F8
G1	G2	G3	G4	G5	G6	G7	G8
H1	H2	H3	H4	H5	H6	H7	H8
I1	I2	I3	I4	I5	I6	I7	I8
J1	J2	J3	J4	J5	J6	J7	J8
K1	K2	K3	K4	K5	K6	K7	K8
L1	L2	L3	L4	L5	L6	L7	L8
M1	M2	M3	M4	M5	M6	M7	M8
N1	N2	N3	N4	N5	N6	N7	N8
O1	O2	O3	O4	O5	O6	O7	O8
P1	P2	P3	P4	P5	P6	P7	P8
Q1	Q2	Q3	Q4	Q5	Q6	Q7	Q8
R1	R2	R3	R4	R5	R6	R7	R8
S1	S2	S3	S4	S5	S6	S7	S8

Fonte de datos / Fuente de datos:
- Elaboración propia / Concello de Silleda
- Elaboración propia / Concello de Silleda



Código do elemento: **09.32 / GA36052139**

Página 39 de 209

Denominación: **Mámoa de Lagoas**
Localización: **Porto do Carro**
Parroquia: **Cortegada (Santa María)**

Coordenadas UTM:
563.427 / 4.723.223
Sistema de coordenadas:
Proxección: (U.T.M.) ETRS89 Zona 29N
epsg: 25829
Unidades: metros

Ordenanza ou norma de aplicación: **Patrimonio arqueolóxico**
Adscripción cultural: **Neolítico-Idade do Bronce**
Adscripción tipolóxica: **Túmulo**
Nivel de protección do ben: **Protección arqueolóxica integral (Grao I)**
Nivel de protección do contorno: **Contorno de protección (Grao II)**
Obras permitidas: **As permitidas segundo o nivel de protección**

Titularidade: **Privada**
Clasificación do solo: **SR / SRPPC**
Uso actual: **Prados, arboredo e monte baixo**

Estado de conservación:
Alterado por peche de parcelas e traballos agrícolas.

Descrición do ben:
Túmulo de 21,5 m de diámetro e 1,6 m de altura situado entre dúas parcelas e afectado polo peche entre as mesmas (a parte noroeste atópase enmascarada pola vexetación que cobre o terreo). Lixeira depresión na parte central do túmulo, que podería indicar un antigo cono de violación.

CLASIFICACIÓN DO SOLO

- SU
- SRPAU
- SNR
- SRPPC
- SRPI
- SRPPX
- SUD
- SRPEN
- SRPO
- SRPA
- SRPF

PATRIMONIO CULTURAL

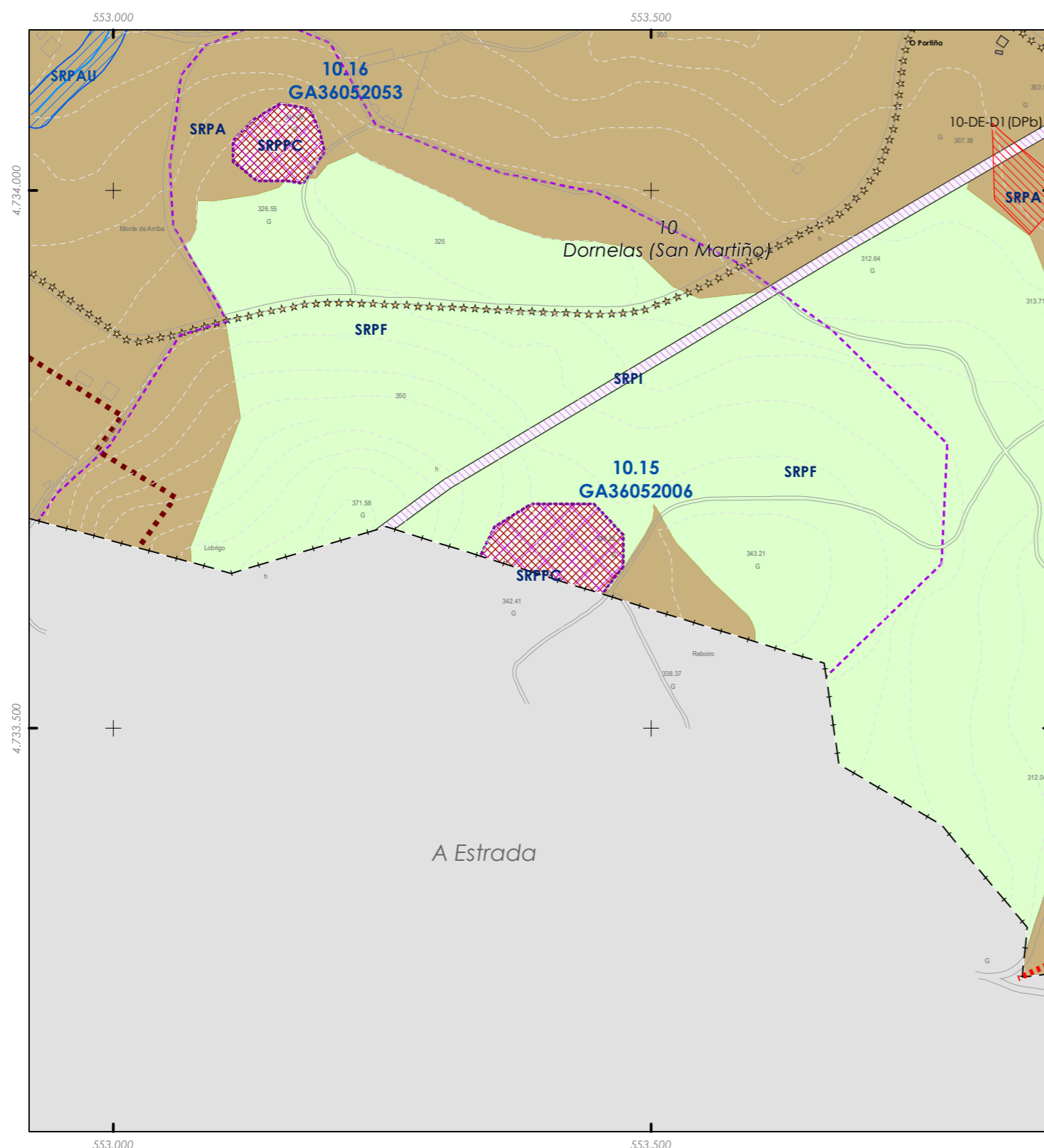
- API - Área de Protección Integral
- CPX - Contorno de protección de Xacemento
- Patrimonio Cultural
- BIC
- Áreas de protección PC
- Camiño Real
- Camiño de Santiago

REFERENCIAS AOS PLANOS DE ORDENACIÓN:
Plano SR: M7
Plano SNR: -
Plano SU: -

A1	A2	A3	A4	A5	A6	A7	A8
B1	B2	B3	B4	B5	B6	B7	B8
C1	C2	C3	C4	C5	C6	C7	C8
D1	D2	D3	D4	D5	D6	D7	D8
E1	E2	E3	E4	E5	E6	E7	E8
F1	F2	F3	F4	F5	F6	F7	F8
G1	G2	G3	G4	G5	G6	G7	G8
H1	H2	H3	H4	H5	H6	H7	H8
I1	I2	I3	I4	I5	I6	I7	I8
J1	J2	J3	J4	J5	J6	J7	J8
K1	K2	K3	K4	K5	K6	K7	K8
L1	L2	L3	L4	L5	L6	L7	L8
M1	M2	M3	M4	M5	M6	M7	M8
N1	N2	N3	N4	N5	N6	N7	N8
O1	O2	O3	O4	O5	O6	O7	O8
P1	P2	P3	P4	P5	P6	P7	P8
Q1	Q2	Q3	Q4	Q5	Q6	Q7	Q8
R1	R2	R3	R4	R5	R6	R7	R8
S1	S2	S3	S4	S5	S6	S7	S8

Fonte de datos / Fuente de datos:
- Elaboración propia / Concello de Silleda
- Elaboración propia / Concello de Silleda





Código do elemento: **10.15 / GA36052006**

Página 40 de 209

Denominación: **Castro Lóbrigo/Xacemento Monte Lóbrigo**
Localización: **Bascuas**
Parroquia: **Dornelas (San Martiño)**

Coordenadas UTM:
553.397 / 4.733.642
Sistema de coordenadas:
Proxección: (U.T.M.) ETRS89 Zona 29N
epsg: 25829
Unidades: metros

Ordenanza ou norma de aplicación: **Patrimonio arqueolóxico**
Adscripción cultural: **Idade de Ferro**
Adscripción tipolóxica: **Castro**
Nivel de protección do ben: **Protección arqueolóxica integral (Grao I)**
Nivel de protección do contorno: **Contorno de protección (Grao II)**
Obras permitidas: **As permitidas segundo o nivel de protección**

Titularidade: **Privada**
Clasificación do solo: **SR**
/ SRPPC
Uso actual:
Prados, eucaliptos e monte baixo

Estado de conservación:

Descrición do ben:

Inicialmente delimitado no cumo do monte Lóbrigo, a ausencia de estruturas e configuración propicia impedía achegar maior definición do depósito. A localización de materiais na faldra do monte (placa de pedra, cerámica castrexa e restos de tégula romana) así como referencias á aparición dunha posible sepultura de laxas son os elementos que permiten identificar esta zona como a principal -até a data- para delimitar o depósito.



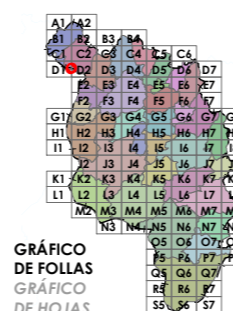
CLASIFICACIÓN DO SOLO

- SU
- SRPAU
- SNR
- SRPPC
- SRPI
- SRPPX
- SUD
- SRPEN
- SRPO
- SRPA
- SRPF

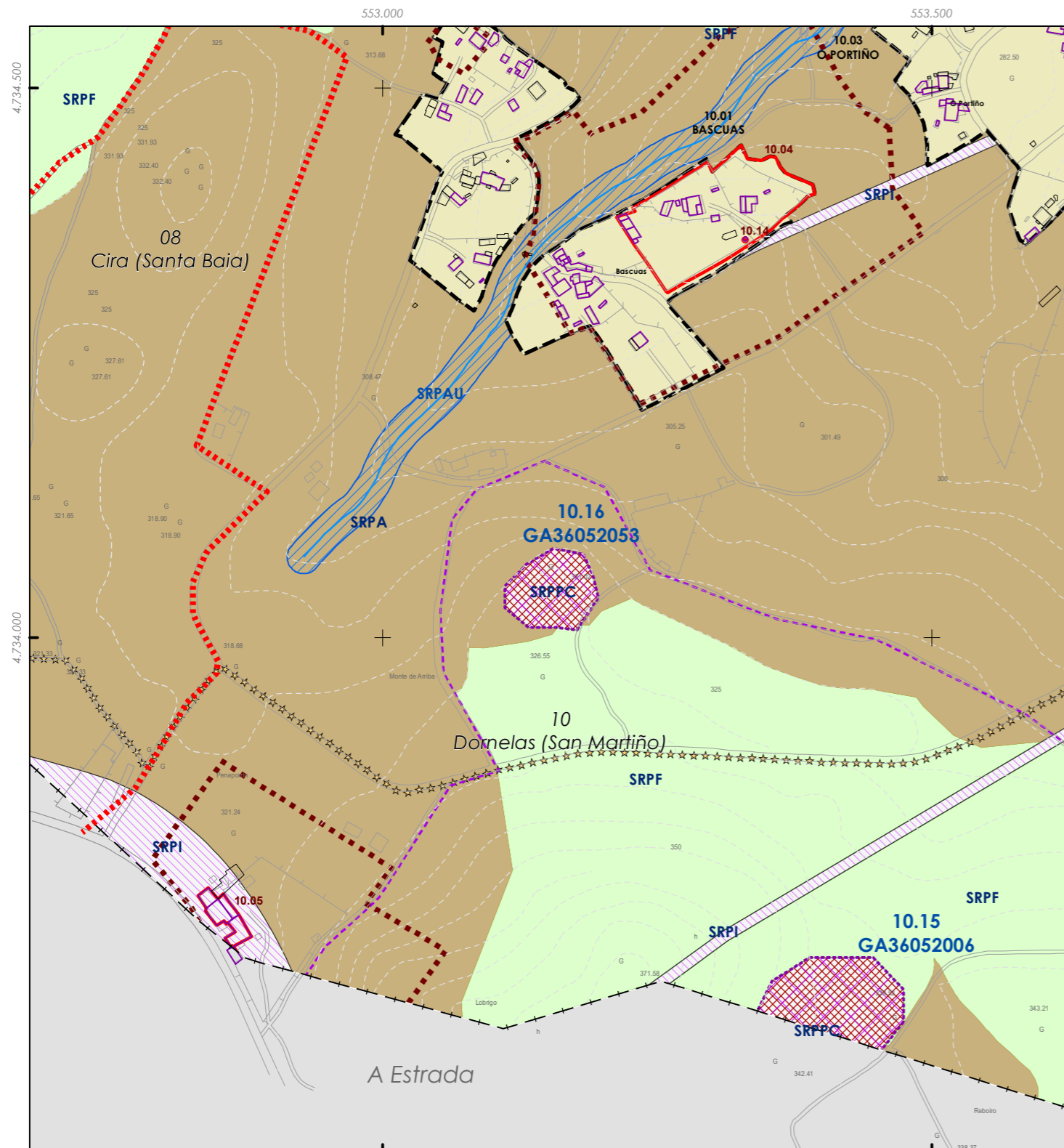
PATRIMONIO CULTURAL

- API - Área de Protección Integral
- CPX - Contorno de protección de Xacemento
- Patrimonio Cultural
- BIC
- Áreas de protección PC
- Camión Real
- Camión de Santiago

REFERENCIAS AOS PLANOS DE ORDENACIÓN:
Plano SR: D1, D2
Plano SNR: -
Plano SU: -



Fonte de datos / Fuente de datos:
- Elaboración propia / Concello de Silleda
- Elaboración propia / Concello de Silleda



Código do elemento: **10.16 / GA36052053**

Página 41 de 209

Denominación: **Castrillón**
Localización: **Bascuas**
Parroquia: **Dornelas (San Martiño)**

Coordenadas UTM:
553.155 / 4.734.042
Sistema de coordenadas: Proyección: (U.T.M.) ETRS89 Zona 29N epsg: 25829 Unidades: metros

Ordenanza ou norma de aplicación: **Patrimonio arqueolóxico**
Adscripción cultural: **Idade de Ferro**
Adscripción tipolóxica: **Indeterminada**
Nivel de protección do ben: **Protección arqueolóxica integral (Grao I)**
Nivel de protección do contorno: **Contorno de protección (Grao II)**
Obras permitidas: **As permitidas segundo o nivel de protección**

Titularidade: **Privada**
Clasificación do solo: **SR / SRPPC**
Uso actual: **Prados e monte baixo.**

Estado de conservación:
-

Descrición do ben:
Trátase dun pequeno couto de forma case circular, duns 50 m. de diámetro, que levanta uns 5-6 m. Sobre as terras lindantes, aínda que non se observan estruturas defensivas.



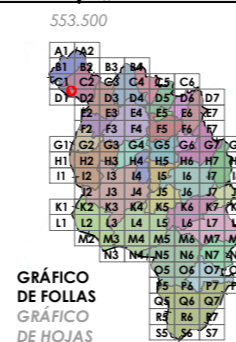
CLASIFICACIÓN DO SOLO

- SU
- SNR
- SRPI
- SUD
- SRPO
- SRPAU
- SRPPC
- SRPPX
- SRPEN
- SRPA
- SPRF

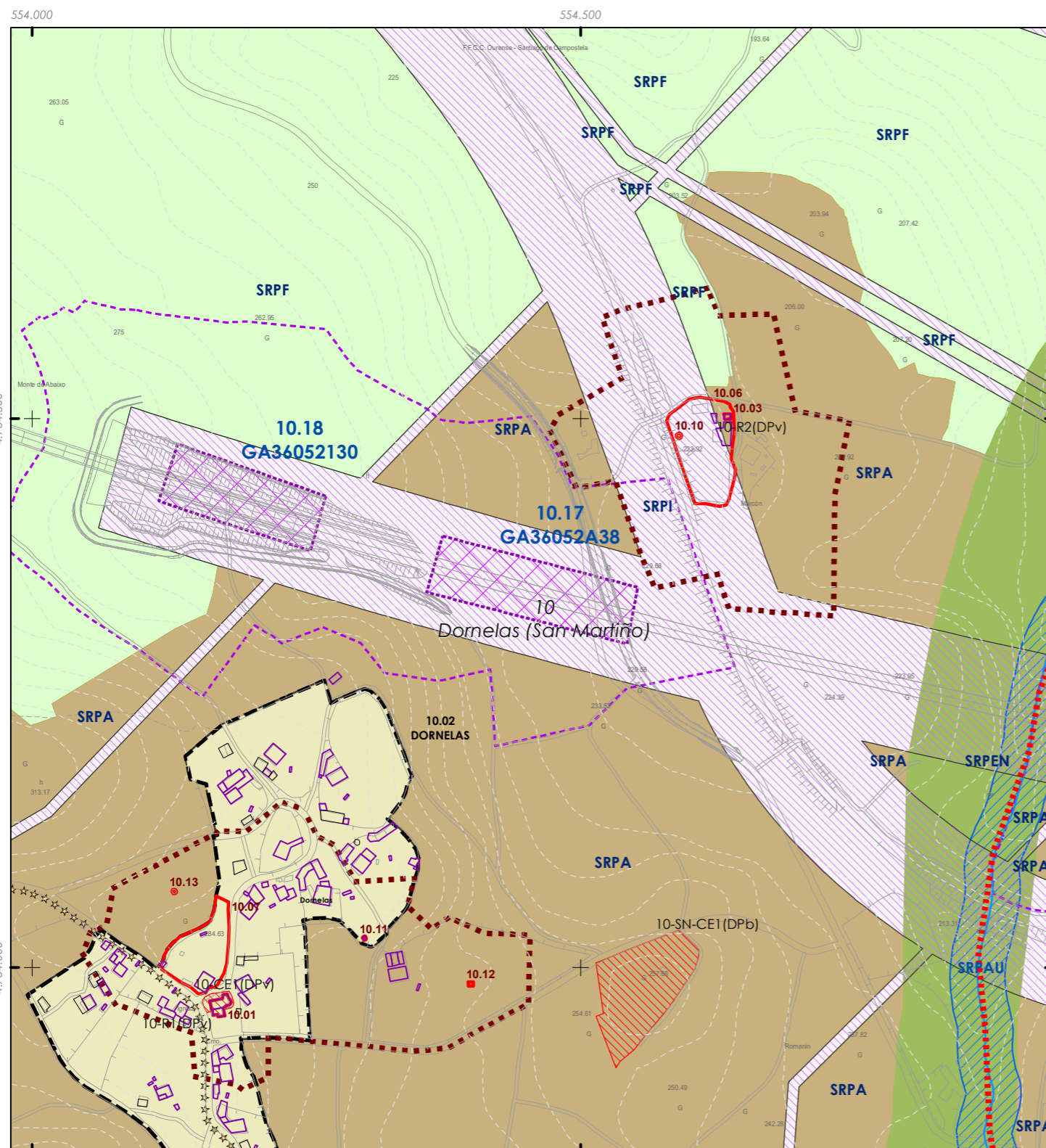
PATRIMONIO CULTURAL

- API - Área de Protección Integral
- CPX - Contorno de protección de Xacemento
- Patrimonio Cultural
- BIC
- Áreas de protección PC
- Camión Real
- Camión de Santiago


REFERENCIAS AOS PLANOS DE ORDENACIÓN:
Plano SR: D1
Plano SNR: -
Plano SU: -



Fonte de datos / Fuente de datos:
- Elaboración propia / Concello de Silleda
- Elaboración propia / Concello de Silleda



ESCALA 1:5.000



Código do elemento: **10.17 / GA36052A38**

Página 42 de 209

Denominación: **Achado de Marcón**
Localización: **Marcón**
Parroquia: **Dornelas (San Martiño)**

Coordenadas UTM:
554.457 / 4.734.344
Sistema de coordenadas:
Proxección: (U.T.M.) ETRS89 Zona 29N
epsg: 25829
Unidades: metros

Ordenanza ou norma de aplicación: **Patrimonio arqueolóxico**

Titularidade: **Privada**

Adscripción cultural: **Idade do Bronce/Romano**

Clasificación do solo: **SR / SRPPC**

Adscripción tipolóxica: **Concentración de Materiais**

Uso actual: **Infraestruturas, prados e cultivos**

Nivel de protección do ben: **Protección arqueolóxica integral (Grao I)**

Nivel de protección do contorno: **Contorno de protección (Grao II)**

Obras permitidas: **As permitidas segundo o nivel de protección**

Estado de conservación:

-

Descrición do ben:

Achado dunha considerable cantidade de restos materiais (principalmente cerámicos) durante o control arqueolóxico das obras de construción da L.A.V. Ourense-Santiago. Localizábanse na zona do viaduto de besteiros, concretamente cara ao seu estribo occidental. Componse o conxunto por cerámica de época romana mesturada con outras da idade do bronce. A súa orixe podería vir do arrastre dende zonas máis altas. Compre sinalar que na parte alta desta zona se empraza o depósito de ameixeira, cuxos materiais coinciden a nivel xeral cos do presente achado.



CLASIFICACIÓN DO SOLO

- SU
- SRPAU
- SNR
- SRPPC
- SRPI
- SRPPX
- SUD
- SRPEN
- SRPO
- SRPA
- SPRF

PATRIMONIO CULTURAL

- API - Área de Protección Integral
- CPX - Contorno de protección de Xacemento
- Patrimonio Cultural
- BIC
- Áreas de protección PC
- Camiño Real
- Camiño de Santiago

REFERENCIAS AOS PLANOS DE ORDENACIÓN:
Plano SR: C2
Plano SNR: -
Plano SU: -

A1	A2	A3	A4	A5	A6	A7	A8
B1	B2	B3	B4	B5	B6	B7	B8
C1	C2	C3	C4	C5	C6	C7	C8
D1	D2	D3	D4	D5	D6	D7	D8
E1	E2	E3	E4	E5	E6	E7	E8
F1	F2	F3	F4	F5	F6	F7	F8
G1	G2	G3	G4	G5	G6	G7	G8
H1	H2	H3	H4	H5	H6	H7	H8
I1	I2	I3	I4	I5	I6	I7	I8
J1	J2	J3	J4	J5	J6	J7	J8
K1	K2	K3	K4	K5	K6	K7	K8
L1	L2	L3	L4	L5	L6	L7	L8
M1	M2	M3	M4	M5	M6	M7	M8
N1	N2	N3	N4	N5	N6	N7	N8
O1	O2	O3	O4	O5	O6	O7	O8
P1	P2	P3	P4	P5	P6	P7	P8
Q1	Q2	Q3	Q4	Q5	Q6	Q7	Q8
R1	R2	R3	R4	R5	R6	R7	R8
S1	S2	S3	S4	S5	S6	S7	S8

GRÁFICO DE FOLLAS
GRÁFICO DE HOJAS

Fuente de datos / Fuente de datos:
- Elaboración propia / Concello de Silleda
- Elaboración propia / Concello de Silleda



ESCALA 1:5.000
0 50 100 200 Metros

Código do elemento: **10.18 / GA36052130**

Denominación: **Xacemento de Ameixeira**
Localización: **Ameixeira**
Parroquia: **Dornelas (San Martiño)**

Coordenadas UTM:
554.192 / 4.734.428
Sistema de coordenadas:
Proyección: (U.T.M.) ETRS89 Zona 29N
epsg: 25829
Unidades: metros

Ordenanza ou norma de aplicación: **Patrimonio arqueolóxico**
Adscripción cultural: **Idade do Bronce/Romano**
Adscripción tipolóxica: **Indeterminada**
Nivel de protección do ben: **Protección arqueolóxica integral (Grao I)**
Nivel de protección do contorno: **Contorno de protección (Grao II)**
Obras permitidas: **As permitidas segundo o nivel de protección**

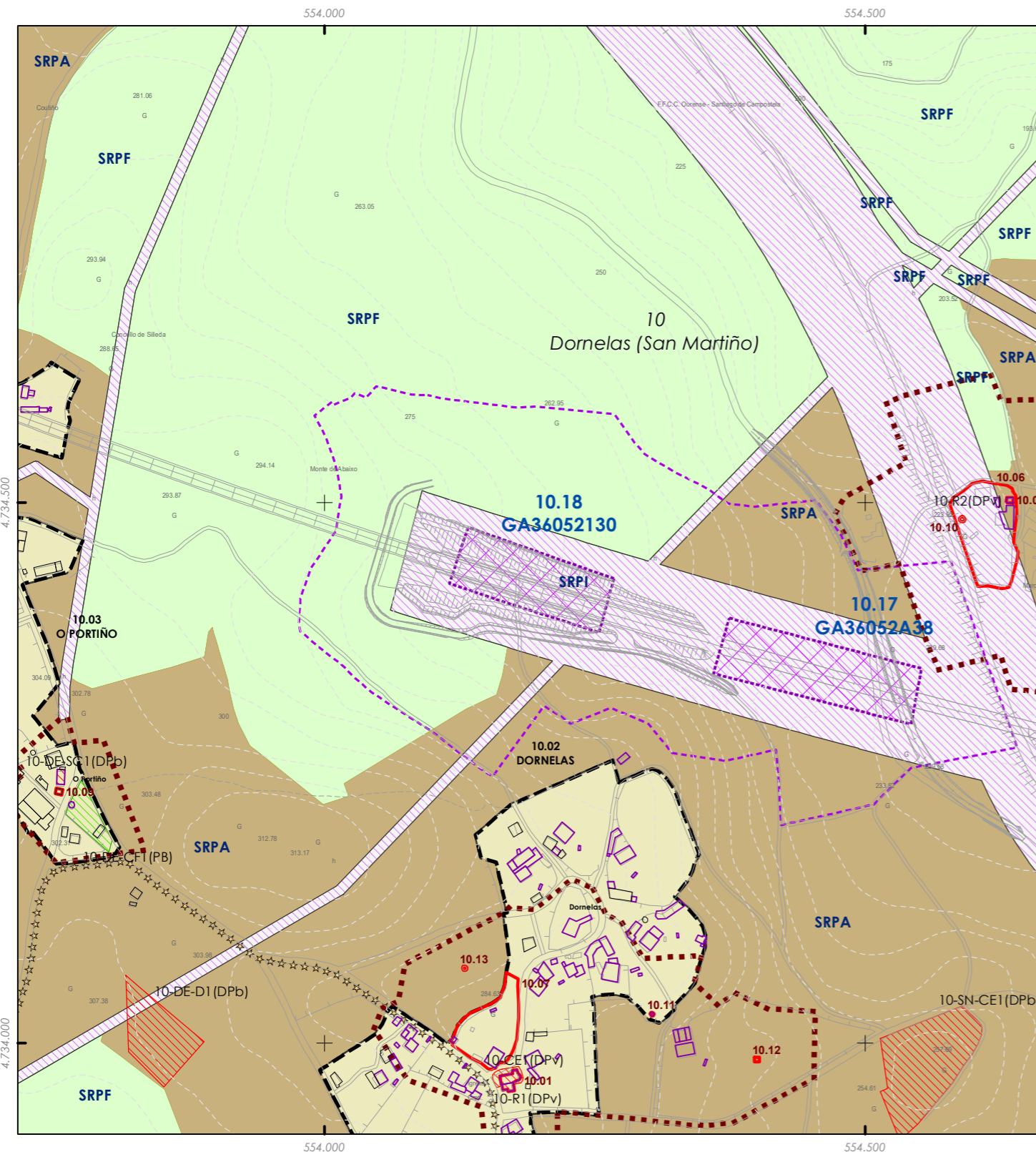
Titularidade: **Privada**
Clasificación do solo: **SR / SRPPC**
Uso actual: **Infraestruturas, prados e arboredo**

Estado de conservación:

A parte descuberta foi escavada e posteriormente destruída polas obras da L.A.V. Descoñécese a súa extensión completa.

Descrición do ben:

Detectado a partir das obras de construción da L.A.V. Ourense-Santiago, a partir dunha área de concentración de materiais romanos. As escavacións efectuadas na zona poñen de manifesto a existencia de distintas estruturas, na súa maior parte en forma de negativos escavados no substrato, xunto con restos de muros, pavimentos e polo menos unha tumba realizada con tégulas romanas. Todas estas evidencias achábanse en mal estado de conservación, case a nivel de cimentación. Segundo os seus escavadores, trataríase dun depósito de época tardo-romana, con indicios de estruturas habitacionais e quizais necrópole (tumba e parte dun ronsel funerario). Documentáanse tamén restos materiais adscritos á prehistoria recente (calcolítico-bronze), con exemplares de estilo campaniforme, sen estar asociada a estruturas propias.



CLASIFICACIÓN DO SOLO

- SU
- SRPAU
- SNR
- SRPPC
- SRPI
- SRPPX
- SUD
- SRPEN
- SRPO
- SRPA
- SRPF

PATRIMONIO CULTURAL

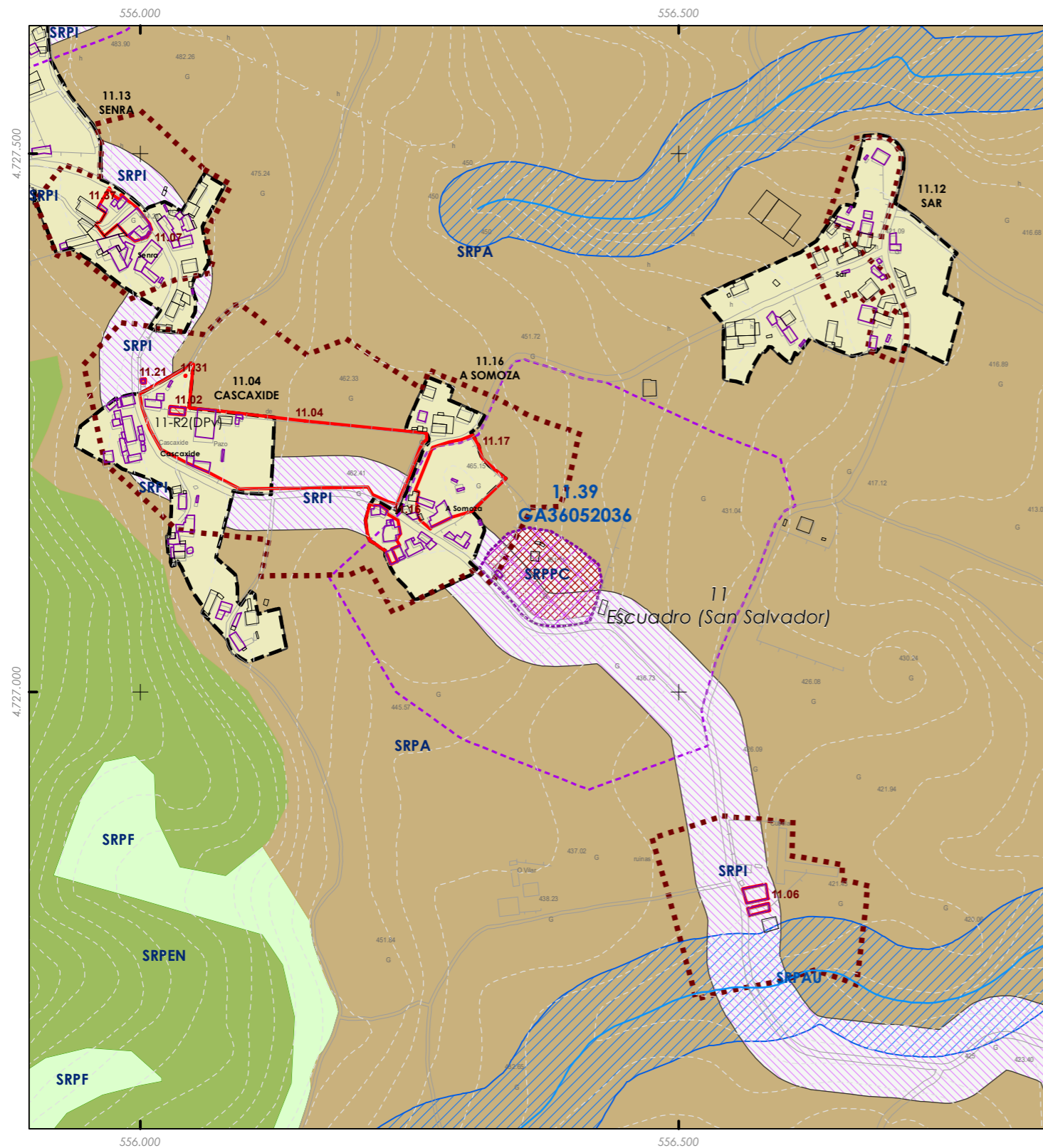
- API - Área de Protección Integral
- CPX - Contorno de protección de Xacemento
- Patrimonio Cultural
- BIC
- Áreas de protección PC
- Camión Real
- Camión de Santiago

REFERENCIAS AOS PLANOS DE ORDENACIÓN:
Plano SR: C2
Plano SNR: -
Plano SU: -

A1	A2	B1	B2	B3	B4	C1	C2	C3	C4	C5	C6
D1	D2	D3	D4	D5	D6	D7	D8	D9	D10	D11	D12
E1	E2	E3	E4	E5	E6	E7	E8	E9	E10	E11	E12
F1	F2	F3	F4	F5	F6	F7	F8	F9	F10	F11	F12
G1	G2	G3	G4	G5	G6	G7	G8	G9	G10	G11	G12
H1	H2	H3	H4	H5	H6	H7	H8	H9	H10	H11	H12
I1	I2	I3	I4	I5	I6	I7	I8	I9	I10	I11	I12
J1	J2	J3	J4	J5	J6	J7	J8	J9	J10	J11	J12
K1	K2	K3	K4	K5	K6	K7	K8	K9	K10	K11	K12
L1	L2	L3	L4	L5	L6	L7	L8	L9	L10	L11	L12
M1	M2	M3	M4	M5	M6	M7	M8	M9	M10	M11	M12
N1	N2	N3	N4	N5	N6	N7	N8	N9	N10	N11	N12
O1	O2	O3	O4	O5	O6	O7	O8	O9	O10	O11	O12
P1	P2	P3	P4	P5	P6	P7	P8	P9	P10	P11	P12
Q1	Q2	Q3	Q4	Q5	Q6	Q7	Q8	Q9	Q10	Q11	Q12
R1	R2	R3	R4	R5	R6	R7	R8	R9	R10	R11	R12
S1	S2	S3	S4	S5	S6	S7	S8	S9	S10	S11	S12

Fonte de datos / Fuente de datos:
- Elaboración propia / Concello de Silleda
- Elaboración propia / Concello de Silleda





Código do elemento: **11.39 / GA36052036**

Página 44 de 209

Denominación: **Castro de Cascaxide/Coto do Castro**
Localización: **Cascaxide**
Parroquia: **Escudro (San Salvador)**

Coordenadas UTM:
556.376 / 4.727.106
Sistema de coordenadas:
Proyección: (U.T.M.) ETRS89 Zona 29N
epsg: 25829
Unidades: metros

Ordenanza ou norma de aplicación: **Patrimonio arqueolóxico**
Adscripción cultural: **Idade do Ferro**
Adscripción tipolóxica: **Castro**
Nivel de protección do ben: **Protección arqueolóxica integral (Grao I)**
Nivel de protección do contorno: **Contorno de protección (Grao II)**
Obras permitidas: **As permitidas segundo o nivel de protección**

Titularidade: **Privada**
Clasificación do solo: **SR / SRPPC**
Uso actual: **Prados, piñeiros e monte baixo**

Estado de conservación:

Gravemente alterado pola extracción de pedra para cantería e, recentemente, pola instalación dun valado de pecha de terreo.

Descrición do ben:

Trátase dun castro de recinto único de planta circular, duns 50 m de diámetro, defendido en todo o perímetro por un terraplén. Tamén se conservan restos dun parapeto na parte setentrional así como dun foso na parte occidental. Este recinto ten dúas entradas, polo n e o, aínda que non se pode asegurar que sexan antigas

CLASIFICACIÓN DO SOLO

- SU
- SNR
- SRPI
- SUD
- SRPO
- SRPAU
- SRPPC
- SRPPX
- SRPEN
- SRPA
- SPRF

PATRIMONIO CULTURAL

- API - Área de Protección Integral
- CPX - Contorno de protección de Xacemento
- Patrimonio Cultural
- BIC
- Áreas de protección PC
- Camiño Real
- Camiño de Santiago

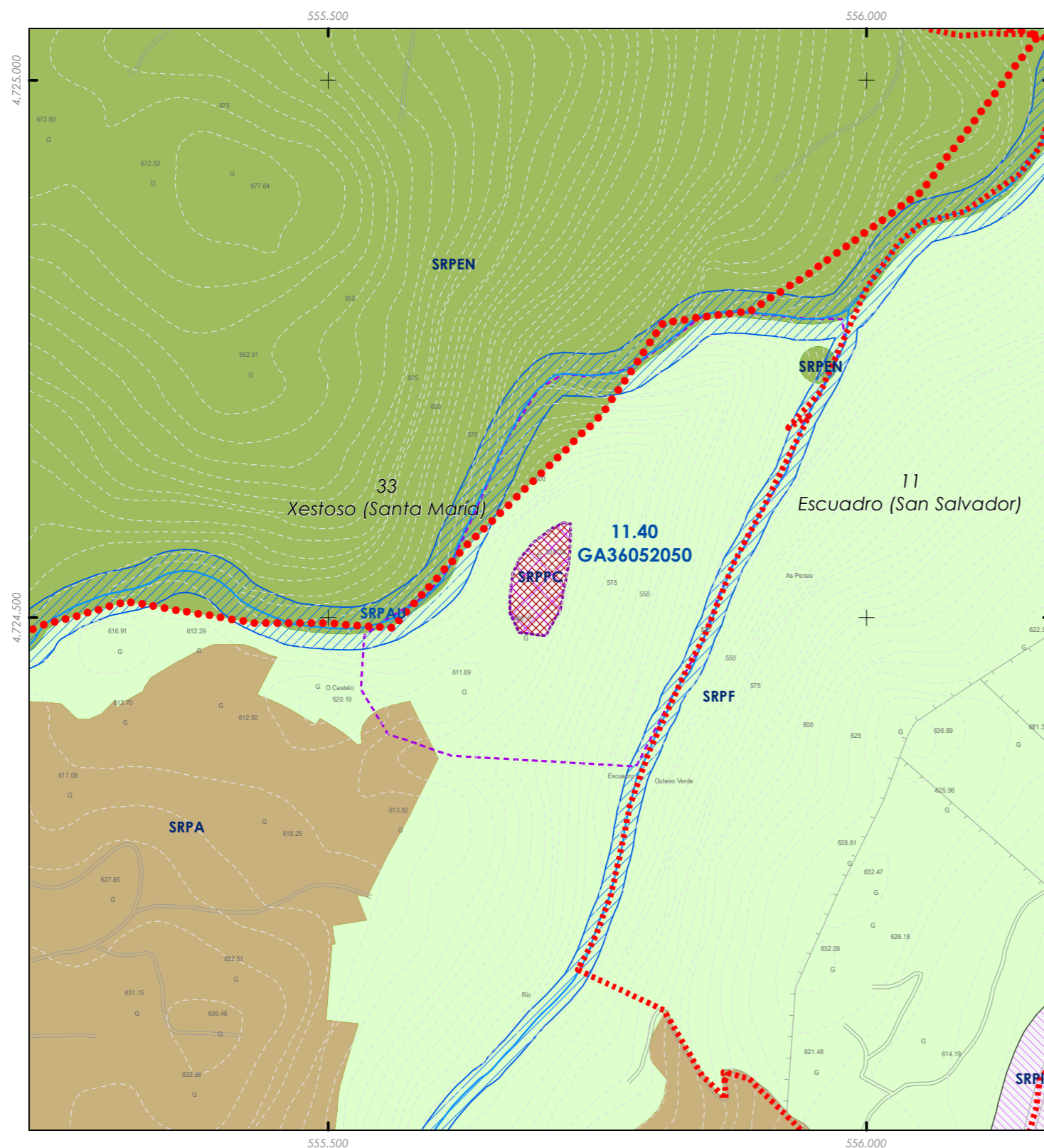
REFERENCIAS AOS PLANOS DE ORDENACIÓN:
Plano SR: J3
Plano SNR: 072/193
Plano SU: -

GRÁFICO DE FOLLAS
GRÁFICO DE HOJAS

A1	A2	B1	B2	B3	B4	C1	C2	C3	C4	C5	C6
D1	D2	D3	D4	D5	D6	E1	E2	E3	E4	E5	E6
F1	F2	F3	F4	F5	F6	G1	G2	G3	G4	G5	G6
H1	H2	H3	H4	H5	H6	H7	H8	I1	I2	I3	I4
J1	J2	J3	J4	J5	J6	J7	J8	K1	K2	K3	K4
L1	L2	L3	L4	L5	L6	L7	L8	M1	M2	M3	M4
N1	N2	N3	N4	N5	N6	N7	N8	O1	O2	O3	O4
P1	P2	P3	P4	P5	P6	P7	P8	Q1	Q2	Q3	Q4
R1	R2	R3	R4	R5	R6	R7	R8	S1	S2	S3	S4

Fonte de datos / Fuente de datos:
- Elaboración propia / Concello de Silleda
- Elaboración propia / Concello de Silleda





Código do elemento: **11.40 / GA36052050**

Página 45 de 209

Denominación: **Coto do Castelo-Castelo de Férveda**
Localización: **Férveda**
Parroquia: **Escuadro (San Salvador)**

Coordenadas UTM:
555.698 / 4.724.533
Sistema de coordenadas:
Proyección: (U.T.M.) ETRS89 Zona 29N
epsg: 25829
Unidades: metros

Ordenanza ou norma de aplicación: **Patrimonio arqueolóxico**
Adscripción cultural: **Idade Media**
Adscripción tipolóxica: **Asentamento Fortificado**
Nivel de protección do ben: **Protección arqueolóxica integral (Grao I)**
Nivel de protección do contorno: **Contorno de protección (Grao II)**
Obras permitidas: **As permitidas segundo o nivel de protección**

Titularidade: **Privada**
Clasificación do solo: **SR / SRPPC**
Uso actual: **Carballos e monte baixo**

Estado de conservación:
Bo

Descrición do ben:
Trátase dun castelo medieval de planta elíptica, duns 100 m. de diámetro no eixo N-S e uns 45 m. No eixo L-O, defendido polos terrapléns naturais, agás polo suroeste, onde a defensa se completa cun sistema de terraplén, foso e parapeto exterior.



CLASIFICACIÓN DO SOLO

- SU
- SNR
- SRPI
- SUD
- SRPO
- SRPAU
- SRPPC
- SRPPX
- SRPEN
- SRPA
- SPRF

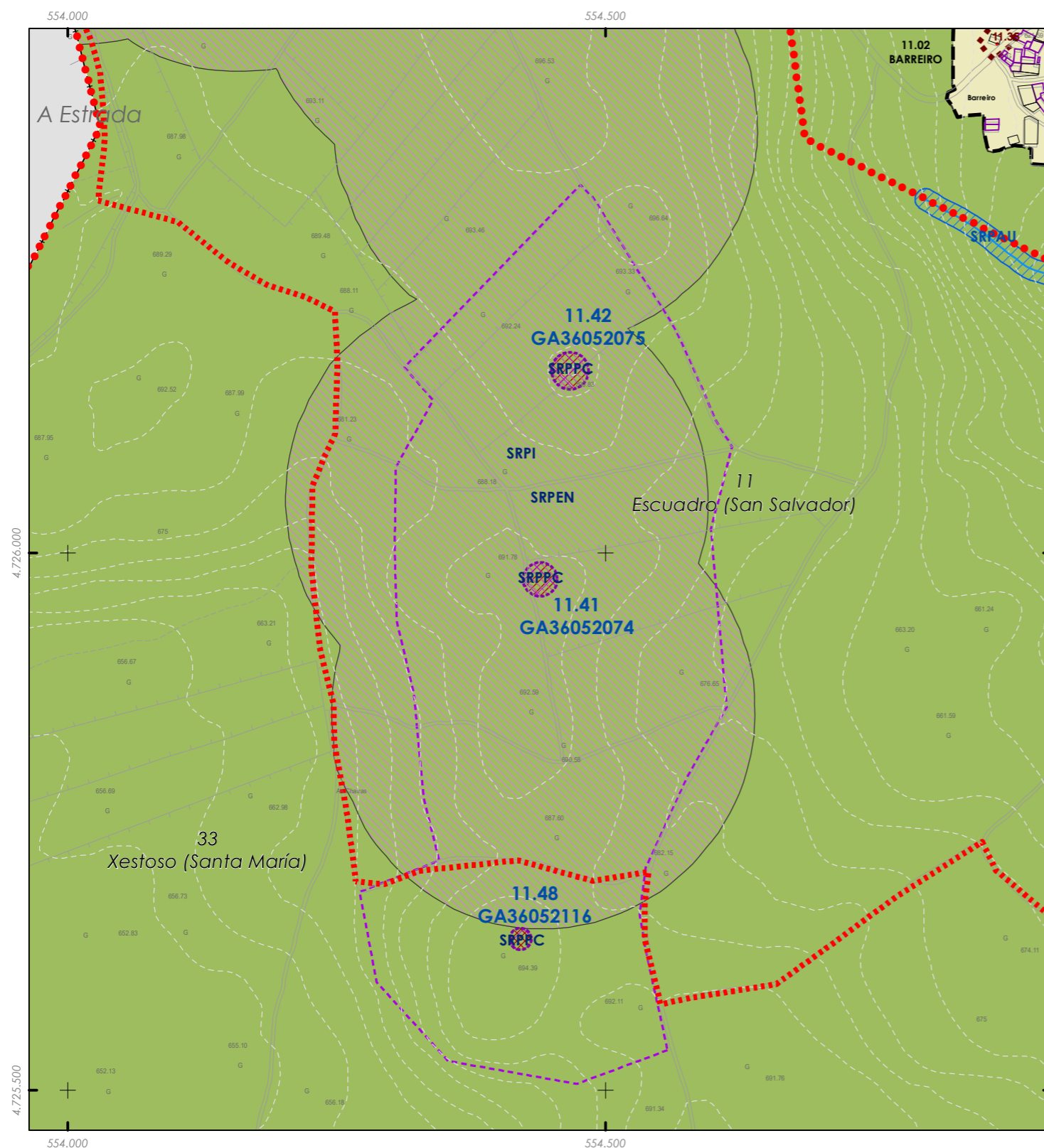
PATRIMONIO CULTURAL

- API - Área de Protección Integral
- CPX - Contorno de protección de Xacemento
- Patrimonio Cultural
- BIC
- Áreas de protección PC
- Camiño Real
- Camiño de Santiago


REFERENCIAS AOS PLANOS DE ORDENACIÓN:
Plano SR: L3
Plano SNR: -
Plano SU: -

A1	A2	B1	B2	B3	B4	C1	C2	C3	C4	C5	C6
D1	D2	D3	D4	D5	D6	D7	D8	D9	D10	D11	D12
E1	E2	E3	E4	E5	E6	E7	E8	E9	E10	E11	E12
F1	F2	F3	F4	F5	F6	F7	F8	F9	F10	F11	F12
G1	G2	G3	G4	G5	G6	G7	G8	G9	G10	G11	G12
H1	H2	H3	H4	H5	H6	H7	H8	H9	H10	H11	H12
I1	I2	I3	I4	I5	I6	I7	I8	I9	I10	I11	I12
J1	J2	J3	J4	J5	J6	J7	J8	J9	J10	J11	J12
K1	K2	K3	K4	K5	K6	K7	K8	K9	K10	K11	K12
L1	L2	L3	L4	L5	L6	L7	L8	L9	L10	L11	L12
M1	M2	M3	M4	M5	M6	M7	M8	M9	M10	M11	M12
N1	N2	N3	N4	N5	N6	N7	N8	N9	N10	N11	N12
O1	O2	O3	O4	O5	O6	O7	O8	O9	O10	O11	O12
P1	P2	P3	P4	P5	P6	P7	P8	P9	P10	P11	P12
Q1	Q2	Q3	Q4	Q5	Q6	Q7	Q8	Q9	Q10	Q11	Q12
R1	R2	R3	R4	R5	R6	R7	R8	R9	R10	R11	R12
S1	S2	S3	S4	S5	S6	S7	S8	S9	S10	S11	S12

Fonte de datos / Fuente de datos:
- Elaboración propia / Concello de Silleda
- Elaboración propia / Concello de Silleda



ESCALA 1:5.000



Código do elemento: **11.41 / GA36052074**

Denominación: **Mámoa do Camiño dos Barreiros-1**
Localización: **Barreiro**
Parroquia: **Escuadro (San Salvador)**

Coordenadas UTM:
554.439 / 4.725.975
Sistema de coordenadas:
Proyección: (U.T.M.) ETRS89 Zona 29N
epsg: 25829
Unidades: metros

Ordenanza ou norma de aplicación: **Patrimonio arqueolóxico**
Adscripción cultural: **Neolítico-Idade de Bronce**
Adscripción tipolóxica: **Túmulo**
Nivel de protección do ben: **Protección arqueolóxica integral (Grao I)**
Nivel de protección do contorno: **Contorno de protección (Grao II)**
Obras permitidas: **As permitidas segundo o nivel de protección**

Titularidade: **Privada**
Clasificación do solo: **SR / SRPPC**
Uso actual: **Prados e monte baixo.**

Estado de conservación:

A masa tumular viuse gravemente alterada polos traballos agrícolas.

Descrición do ben:

Sueste trata dunha mámoa de dimensións medias (24 m. de diámetro no eixo N-S, 22 m. no eixo L-O e 1,8 m. de altura), con cráter de violación de 5,5 m. de diámetro. Non hai indicios da existencia de estruturas pétreas.

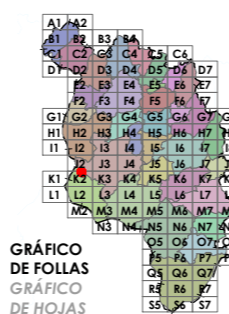
CLASIFICACIÓN DO SOLO

- SU
- SRPAU
- SNR
- SRPPC
- SRPI
- SRPPX
- SUD
- SRPEN
- SRPO
- SRPA
- SPRF

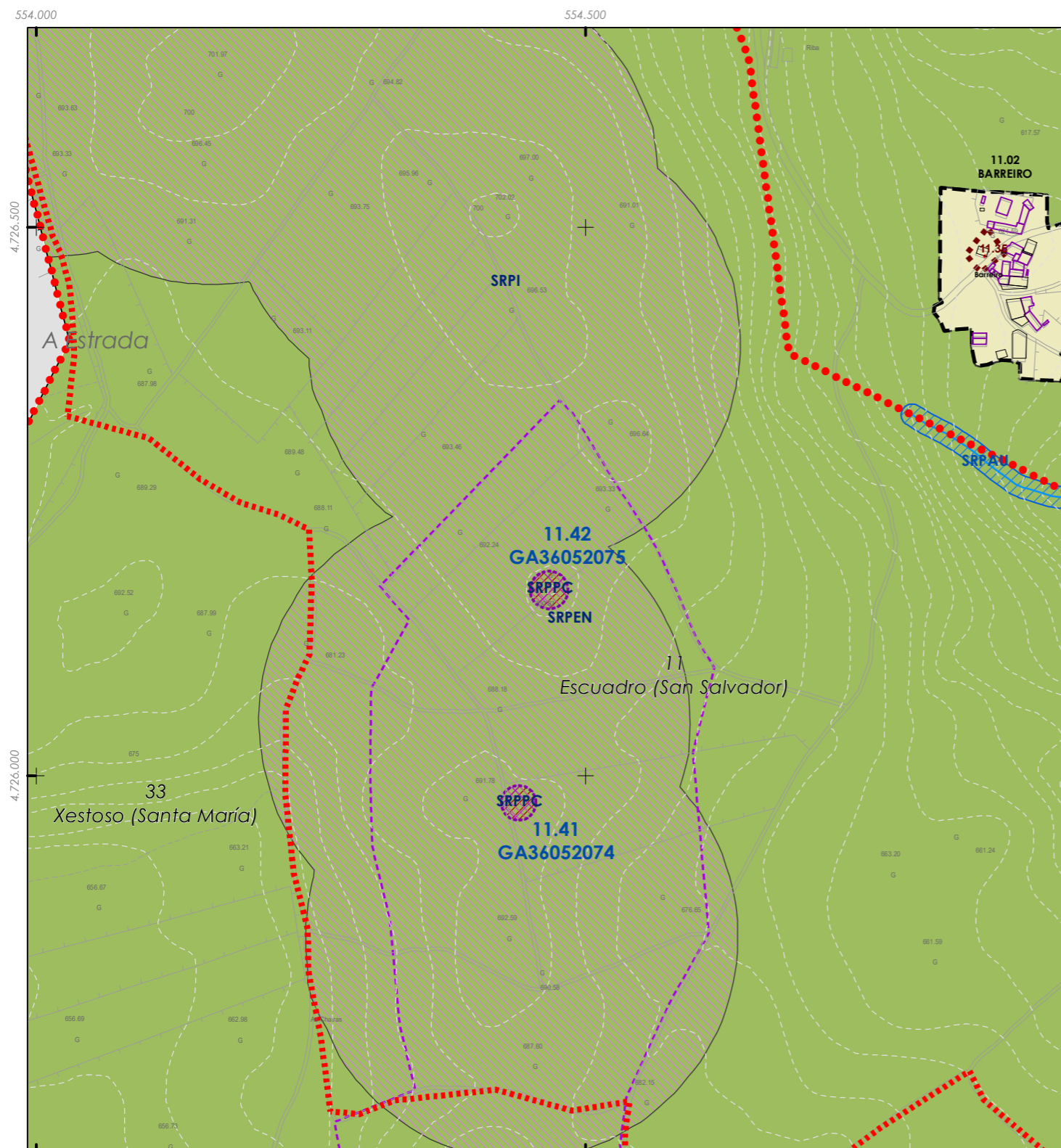
PATRIMONIO CULTURAL

- API - Área de Protección Integral
- CPX - Contorno de protección de Xacemento
- Patrimonio Cultural
- BIC
- Áreas de protección PC
- Camión Real
- Camión de Santiago

REFERENCIAS AOS PLANOS DE ORDENACIÓN:
Plano SR: K2
Plano SNR: -
Plano SU: -



Fonte de datos / Fuente de datos:
- Elaboración propia / Concello de Silleda
- Elaboración propia / Concello de Silleda



Código do elemento: **11.42 / GA36052075**

Página 47 de 209

Denominación: **Mámoa do Camiño dos Barreiros 2**
Localización: **Barreiros**
Parroquia: **Escuadro (San Salvador)**

Coordenadas UTM:
554.467 / 4.726.169
Sistema de coordenadas:
Proxección: (U.T.M.) ETRS89 Zona 29N
epsg: 25829
Unidades: metros

Ordenanza ou norma de aplicación: **Patrimonio arqueolóxico**
Adscripción cultural: **Neolítico-Idade do Bronce**
Adscripción tipolóxica: **Túmulo**
Nivel de protección do ben: **Protección arqueolóxica integral (Grao I)**
Nivel de protección do contorno: **Contorno de protección (Grao II)**
Obras permitidas: **As permitidas segundo o nivel de protección**

Titularidade: **Privada**
Clasificación do solo: **SR / SRPPC**
Uso actual: **Prados e monte baixo**

Estado de conservación:

Descrición do ben:

Túmulo de pequenas dimensións (20 m de diámetro e 0,7 m de altura), con indicios que fan supoñer a existencia de coiraza pétreo (hai pedras soltas tanto na superficie da masa tumular coma no ámbito da propia mámoa).



CLASIFICACIÓN DO SOLO

- SU
- SRPAU
- SNR
- SRPPC
- SRPI
- SRPPX
- SRPEN
- SRPO
- SRPA
- SPRF

PATRIMONIO CULTURAL

- API - Área de Protección Integral
- CPX - Contorno de protección de Xacemento
- Patrimonio Cultural
- BIC
- Áreas de protección PC
- Camiño Real
- Camiño de Santiago

REFERENCIAS AOS PLANOS DE ORDENACIÓN:
Plano SR: J2
Plano SNR: -
Plano SU: -

A1	A2	B3	B4
B1	B2	C3	C4
C1	C2	D3	D4
D1	D2	E3	E4
E1	E2	F3	F4
F1	F2	G3	G4
G1	G2	H3	H4
H1	H2	I3	I4
I1	I2	J3	J4
J1	J2	K3	K4
K1	K2	L3	L4
L1	L2	M3	M4
M1	M2	N3	N4
N1	N2	O3	O4
O1	O2	P3	P4
P1	P2	Q3	Q4
Q1	Q2	R3	R4
R1	R2	S3	S4

Fonte de datos / Fuente de datos:
- Elaboración propia / Concello de Silleda
- Elaboración propia / Concello de Silleda



Código do elemento: **11.43 / GA36052084**

Denominación: **Castro de Torrón/Coto do Torrón**
Localización: **Torrón-Senra**
Parroquia: **Escuadro (San Salvador)**

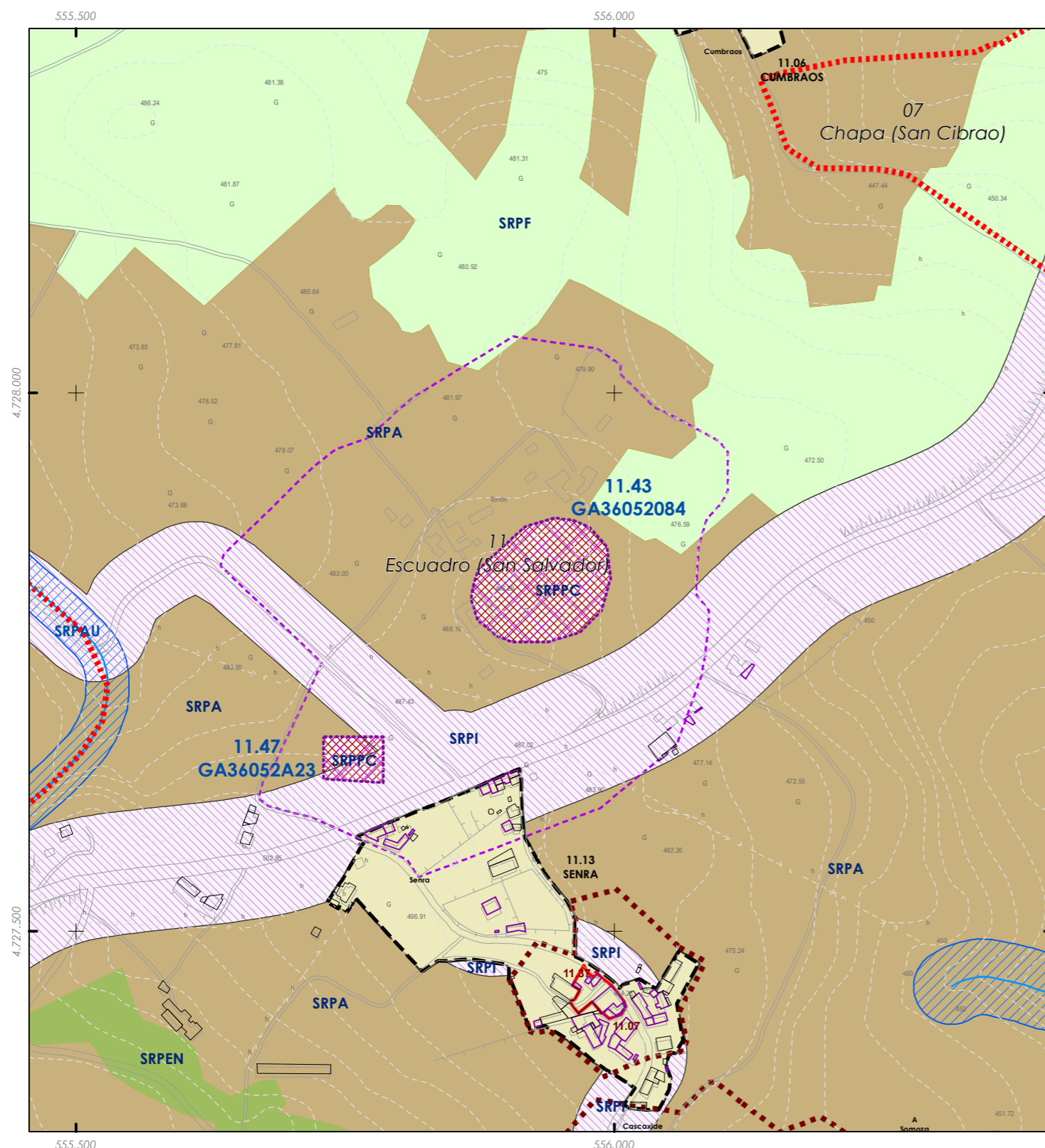
Coordenadas UTM:
555.934 / 4.727.823
Sistema de coordenadas:
Proyección: (U.T.M.) ETRS89 Zona 29N
epsg: 25829
Unidades: metros

Ordenanza ou norma de aplicación: **Patrimonio arqueolóxico**
Adscripción cultural: **Idade do Ferro**
Adscripción tipolóxica: **Castro**
Nivel de protección do ben: **Protección arqueolóxica integral (Grao I)**
Nivel de protección do contorno: **Contorno de protección (Grao II)**
Obras permitidas: **As permitidas segundo o nivel de protección**

Titularidade: **Privada**
Clasificación do solo: **SR / SRPPC**
Uso actual: **Edificacións, prados e arboredo**

Estado de conservación:
O ámbito do depósito está alterado por diversas construcións.

Descrición do ben:
Trátase dun pequeno couto no que non se observan restos de estruturas defensivas, polo que non é posible precisar dimensións ou morfoloxía. Documentáronse achados de restos materiais: en verán de 1992, con motivo das obras de cimentación dunha edificación, localizáronse varios fragmentos cerámicos de época castrexa.



CLASIFICACIÓN DO SOLO

- SU
- SRPAU
- SNR
- SRPPC
- SRPI
- SRPPX
- SUD
- SRPEN
- SRPO
- SRPA
- SRPF

PATRIMONIO CULTURAL

- API - Área de Protección Integral
- CPX - Contorno de protección de Xacemento
- Patrimonio Cultural
- BIC
- Áreas de protección PC
- Camiño Real
- Camiño de Santiago

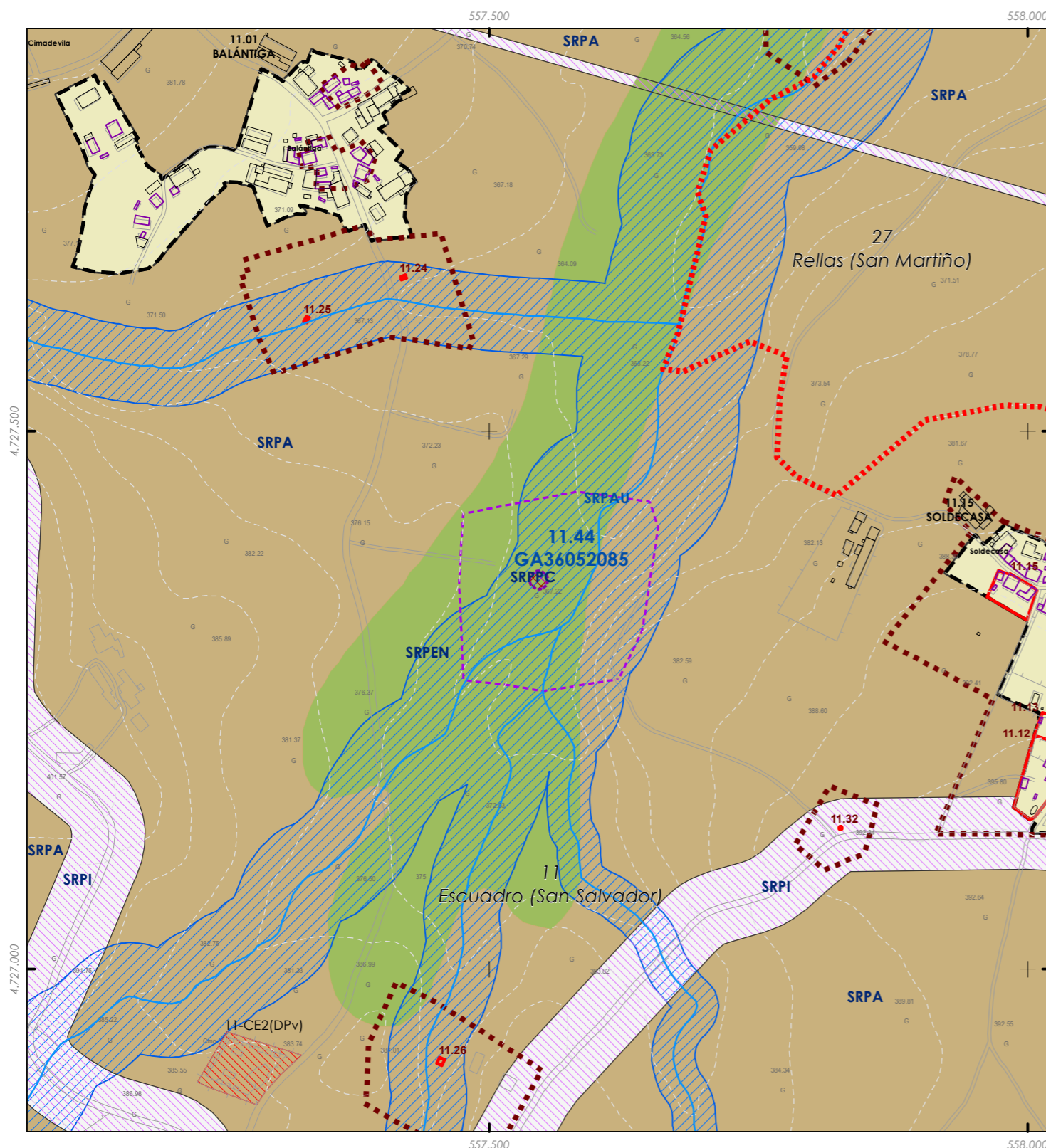
REFERENCIAS AOS PLANOS DE ORDENACIÓN:
Plano SR: I3
Plano SNR: -
Plano SU: -

A1	A2	B1	B2	B3	B4	C1	C2	C3	C4	C5	C6
D1	D2	D3	D4	D5	D6	E1	E2	E3	E4	E5	E6
F1	F2	F3	F4	F5	F6	G1	G2	G3	G4	G5	G6
H1	H2	H3	H4	H5	H6	H7	H8	I1	I2	I3	I4
J1	J2	J3	J4	J5	J6	J7	J8	K1	K2	K3	K4
L1	L2	L3	L4	L5	L6	L7	L8	M1	M2	M3	M4
N1	N2	N3	N4	N5	N6	N7	N8	O1	O2	O3	O4
P1	P2	P3	P4	P5	P6	P7	P8	Q1	Q2	Q3	Q4
R1	R2	R3	R4	R5	R6	R7	R8	S1	S2	S3	S4

GRÁFICO DE FOLLAS
GRÁFICO DE HOJAS

Fonte de datos / Fuente de datos:
- Elaboración propia / Concello de Silleda
- Elaboración propia / Concello de Silleda





Código do elemento: **11.44 / GA36052085**

Página 49 de 209

Denominación: **Mámoa de Cima do Agro**
Localización: **Balántiga**
Parroquia: **Escuadro (San Salvador)**

Coordenadas UTM:
557.546 / 4.727.361
Sistema de coordenadas:
Proyección: (U.T.M.) ETRS89 Zona 29N
epsg: 25829
Unidades: metros

Ordenanza ou norma de aplicación: **Patrimonio arqueolóxico**
Adscripción cultural: **Neolítico-Idade de Bronce**
Adscripción tipolóxica: **Túmulo**
Nivel de protección do ben: **Protección arqueolóxica integral (Grao I)**
Nivel de protección do contorno: **Contorno de protección (Grao II)**
Obras permitidas: **As permitidas segundo o nivel de protección**

Titularidade: **Privada**
Clasificación do solo: **SR / SRPPC**
Uso actual: **Prados**

Estado de conservación:
A masa tumular viuse gravemente alterada polos traballos agrícolas.

Descrición do ben:
Trátase dunha mámoa de 11 m. de diámetro e bastante aplanada polos traballos agrícolas. En superficie podemos ver gran cantidade de pedras soltas, algunhas de gran tamaño, que puidesen corresponder a unha coiraza pétre.



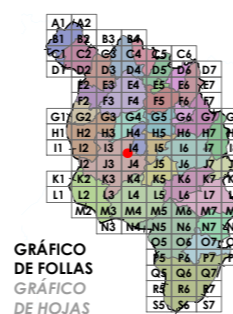
CLASIFICACIÓN DO SOLO

- SU
- SNR
- SRPI
- SUD
- SRPO
- SRPAU
- SRPPC
- SRPPX
- SRPEN
- SRPA
- SPRF

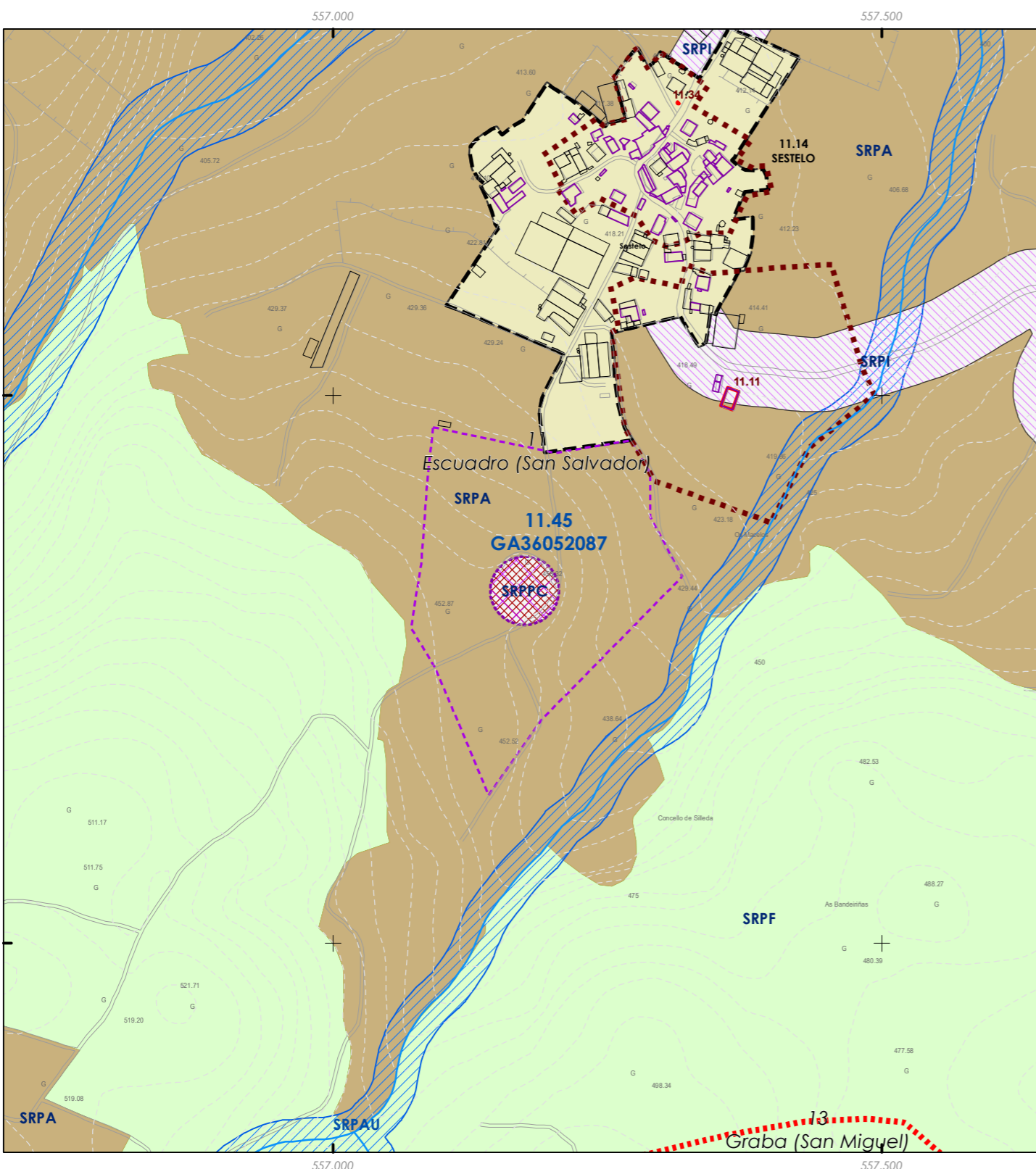
PATRIMONIO CULTURAL

- API - Área de Protección Integral
- CPX - Contorno de protección de Xacemento
- Patrimonio Cultural
- BIC
- Áreas de protección PC
- Camiño Real
- Camiño de Santiago

REFERENCIAS AOS PLANOS DE ORDENACIÓN:
Plano SR: 14
Plano SNR: -
Plano SU: -



Fuente de datos / Fuente de datos:
- Elaboración propia / Concello de Silleda
- Elaboración propia / Concello de Silleda



Código do elemento: **11.45 / GA36052087**

Denominación: **Coto do Castro-Castro de Sestelo**
Localización: **Sestelo**
Parroquia: **Escudro (San Salvador)**

Coordenadas UTM:
557.174 / 4.725.822
Sistema de coordenadas:
Proxección: (U.T.M.) ETRS89 Zona 29N
epsg: 25829
Unidades: metros

Ordenanza ou norma de aplicación: **Patrimonio arqueolóxico**
Adscripción cultural: **Idade de Ferro**
Adscripción tipolóxica: **Castro**
Nivel de protección do ben: **Protección arqueolóxica integral (Grao I)**
Nivel de protección do contorno: **Contorno de protección (Grao II)**
Obras permitidas: **As permitidas segundo o nivel de protección**

Titularidade: **Privada**
Clasificación do solo: **SR / SRPPC**
Uso actual: **Prados, piñeiros e monte baixo.**

Estado de conservación:
Está bastante alterado tanto polos traballos agro forestais coma pola construción da pista que o bordea.

Descrición do ben:
Trátase dun coto de forma cónica bordeado de fortes pendentes que puidesen servir de sistema defensivo. Ademais, no terzo e. Obsérvanse os restos dun posible foso. Polas alteracións sufridas non se poden establecer as súas dimensións.



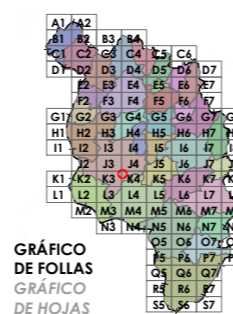
CLASIFICACIÓN DO SOLO

- SU
- SNR
- SRPI
- SUD
- SRPO
- SRPAU
- SRPPC
- SRPPX
- SRPEN
- SRPA
- SRPF

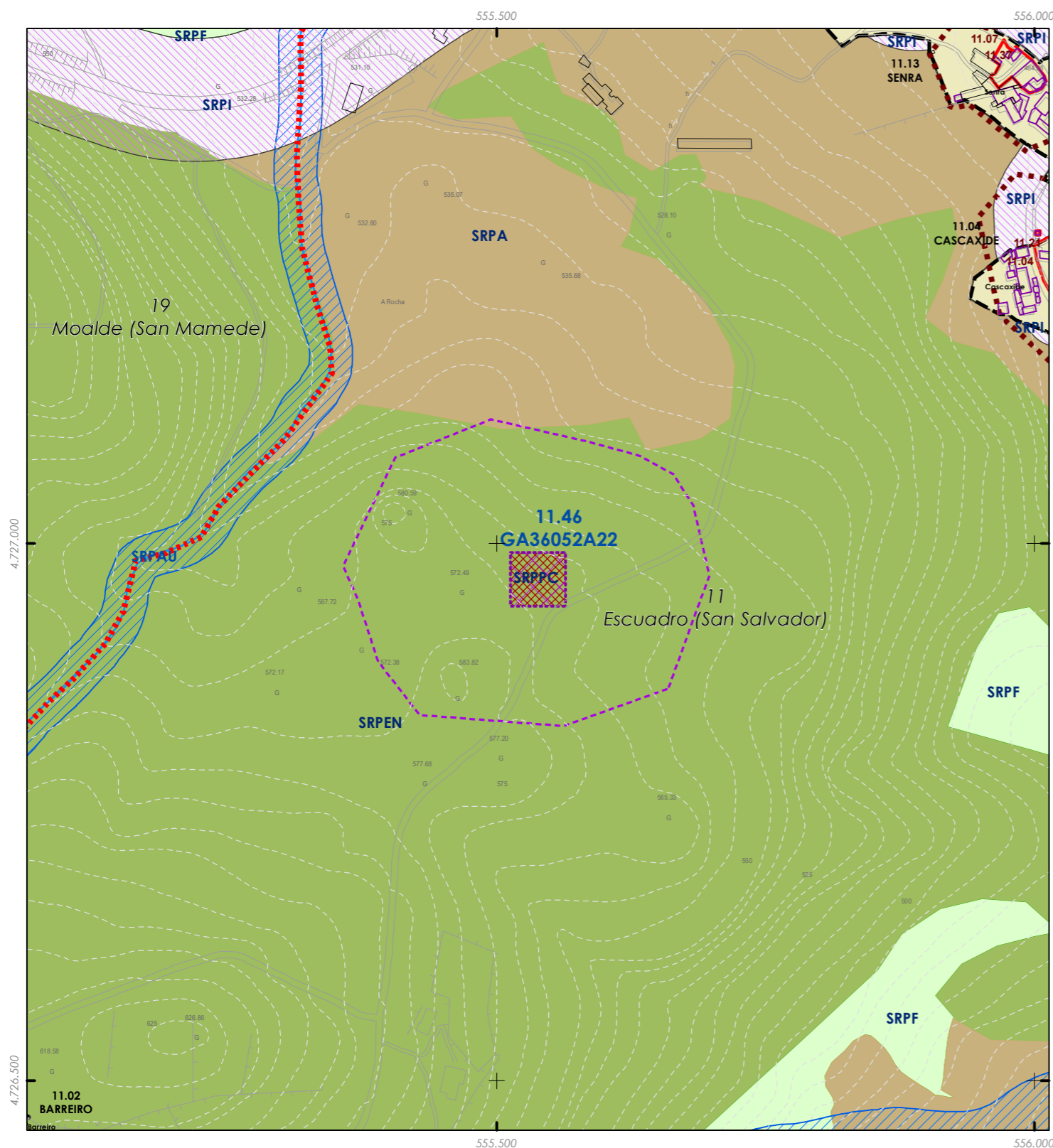
PATRIMONIO CULTURAL

- API - Área de Protección Integral
- CPX - Contorno de protección de Xacemento
- Patrimonio Cultural
- BIC
- Áreas de protección PC
- Camiño Real
- Camiño de Santiago

REFERENCIAS AOS PLANOS DE ORDENACIÓN:
Plano SR: K4
Plano SNR:
Plano SU: -



Fonte de datos / Fuente de datos:
- Elaboración propia / Concello de Silleda
- Elaboración propia / Concello de Silleda



Código do elemento: **11.46 / GA36052A22**

Denominación: **Regueiro de Liñarede**
Localización: **Cascaxide**
Parroquia: **Escudado (San Salvador)**

Coordenadas UTM:
555.538 / 4.726.966
Sistema de coordenadas: Proyección: (U.T.M.) ETRS89 Zona 29N epsg: 25829 Unidades: metros

Ordenanza ou norma de aplicación: **Patrimonio arqueolóxico**
Adscripción cultural: **Idade de Ferro-Romano**
Adscripción tipolóxica: **Indeterminada**
Nivel de protección do ben: **Protección arqueolóxica integral (Grao I)**
Nivel de protección do contorno: **Contorno de protección (Grao II)**
Obras permitidas: **As permitidas segundo o nivel de protección**

Titularidade: **Privada**
Clasificación do solo: **SR / SRPPC**
Uso actual: **Prados, piñeiros e carballos**

Estado de conservación:

Descrición do ben:

Nun terreo propiedade de Xosé Gómez apareceron fragmentos de téglulas e unha moa (catillus) de muíño circular duns 41 cm. de diámetro e 6,8 cm. de grosor máximo, con orificio central de 17 cm. de diámetro. Está realizado en granito de gran de dúas micras e en poder do propietario do terreo.



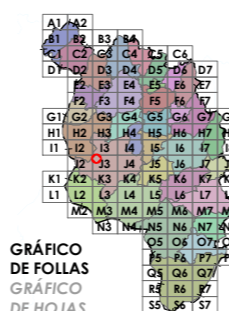
CLASIFICACIÓN DO SOLO

- SU
- SRPAU
- SNR
- SRPPC
- SRPI
- SRPPX
- SUD
- SRPEN
- SRPO
- SRPA
- SRPF

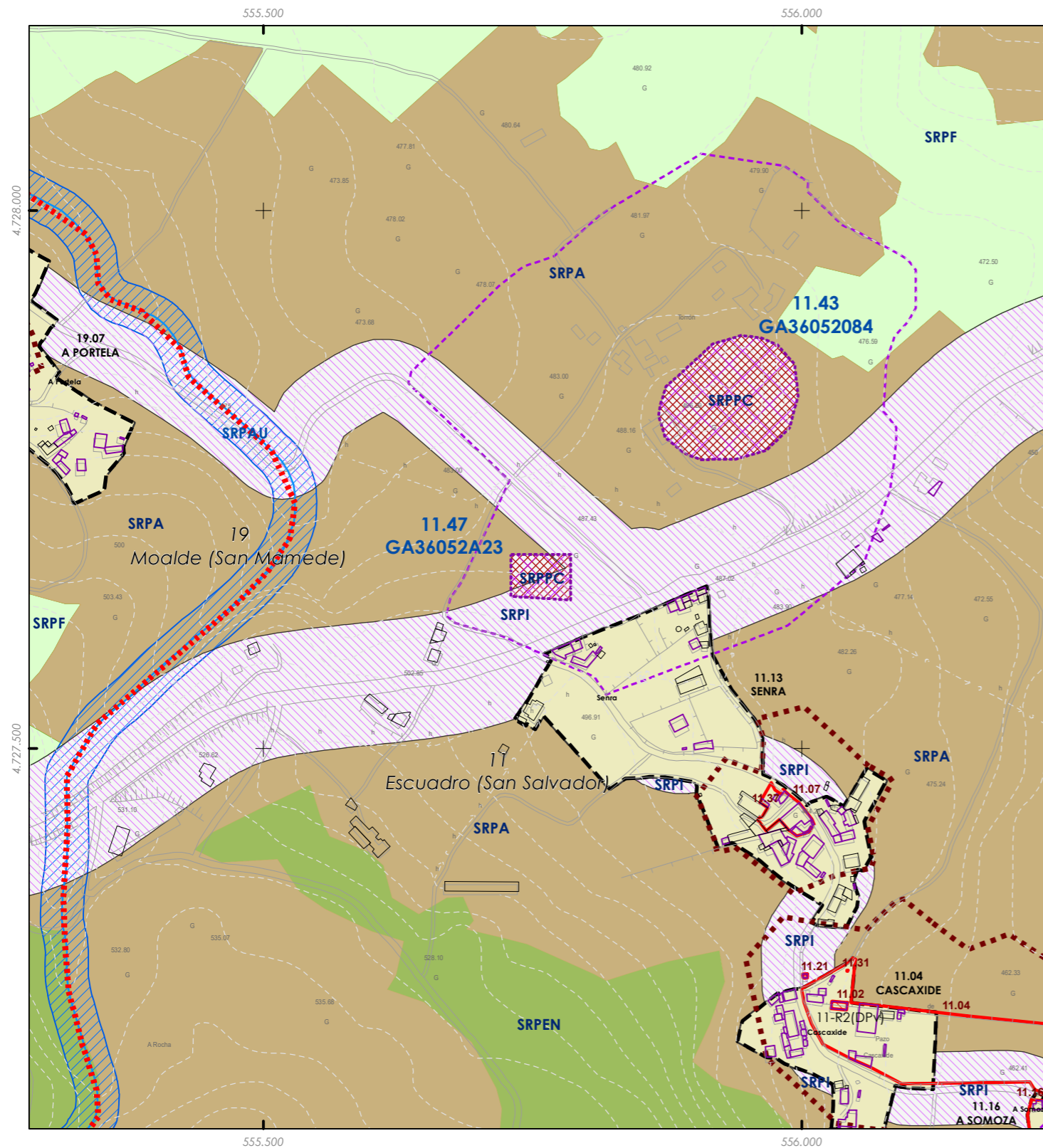
PATRIMONIO CULTURAL

- API - Área de Protección Integral
- CPX - Contorno de protección de Xacemento
- Patrimonio Cultural
- BIC
- Áreas de protección PC
- Camión Real
- Camión de Santiago

REFERENCIAS AOS PLANOS DE ORDENACIÓN:
Plano SR: J3
Plano SNR: -
Plano SU: -



Fonte de datos / Fuente de datos:
- Elaboración propia / Concello de Silleda
- Elaboración propia / Concello de Silleda



Código do elemento: **11.47 / GA36052A23**

Página 52 de 209

Denominación: **Chousas de Latiza**
Localización: **Senra**
Parroquia: **Escuadro (San Salvador)**

Coordenadas UTM:
555.758 / 4.727.660
Sistema de coordenadas:
Proyección: (U.T.M.) ETRS89 Zona 29N
epsg: 25829
Unidades: metros

Ordenanza ou norma de aplicación: **Patrimonio arqueolóxico**
Adscripción cultural: **Idade de Ferro-Romano**
Adscripción tipolóxica: **Indeterminada**
Nivel de protección do ben: **Protección arqueolóxica integral (Grao I)**
Nivel de protección do contorno: **Contorno de protección (Grao II)**
Obras permitidas: **As permitidas segundo o nivel de protección**

Titularidade: **Privada**
Clasificación do solo: **SR / SRPPC**
Uso actual: **Prados e arboredo**

Estado de conservación:

Descrición do ben:

Nesta zona apareceron dúas pedras de muíño circular de man-unha delas perdida-, "tellas e borralla". A que se conserva corresponde a un dormente o meta de 40 cm. de diámetro e 9,5 cm. de grosor máximo, con burato central de 2 cm. de diámetro e 1,5 cm. de fondura. Está realizado en granito de gran fino de dúas micas.

CLASIFICACIÓN DO SOLO

- SU
- SNR
- SRPI
- SUD
- SRPO
- SRPAU
- SRPPC
- SRPPX
- SRPEN
- SRPA
- SRPF

PATRIMONIO CULTURAL

- API - Área de Protección Integral
- CPX - Contorno de protección de Xacemento
- Patrimonio Cultural
- BIC
- Áreas de protección PC
- Camiño Real
- Camiño de Santiago

REFERENCIAS AOS PLANOS DE ORDENACIÓN:
Plano SR: I3
Plano SNR: 067/193
Plano SU: -

A1	A2	B1	B2	B3	B4	C1	C2	C3	C4	C5	C6
D1	D2	D3	D4	D5	D6	D7	D8	D9	D10	D11	D12
E1	E2	E3	E4	E5	E6	E7	E8	E9	E10	E11	E12
F1	F2	F3	F4	F5	F6	F7	F8	F9	F10	F11	F12
G1	G2	G3	G4	G5	G6	G7	G8	G9	G10	G11	G12
H1	H2	H3	H4	H5	H6	H7	H8	H9	H10	H11	H12
I1	I2	I3	I4	I5	I6	I7	I8	I9	I10	I11	I12
J1	J2	J3	J4	J5	J6	J7	J8	J9	J10	J11	J12
K1	K2	K3	K4	K5	K6	K7	K8	K9	K10	K11	K12
L1	L2	L3	L4	L5	L6	L7	L8	L9	L10	L11	L12
M1	M2	M3	M4	M5	M6	M7	M8	M9	M10	M11	M12
N1	N2	N3	N4	N5	N6	N7	N8	N9	N10	N11	N12
O1	O2	O3	O4	O5	O6	O7	O8	O9	O10	O11	O12
P1	P2	P3	P4	P5	P6	P7	P8	P9	P10	P11	P12
Q1	Q2	Q3	Q4	Q5	Q6	Q7	Q8	Q9	Q10	Q11	Q12
R1	R2	R3	R4	R5	R6	R7	R8	R9	R10	R11	R12
S1	S2	S3	S4	S5	S6	S7	S8	S9	S10	S11	S12

Fonte de datos / Fuente de datos:
- Elaboración propia / Concello de Silleda
- Elaboración propia / Concello de Silleda

