



Código do elemento: **11.48 / GA36052116**

Página 53 de 209

Denominación: **Mámoa do Camiño dos Barreiros 3**  
Localización: **Barreiros**  
Parroquia: **Escudro (San Salvador)**

Coordenadas UTM:  
**554.421 / 4.725.641**  
Sistema de coordenadas:  
Proyección: (U.T.M.) ETRS89 Zona 29N  
epsg: 25829  
Unidades: metros

Ordenanza ou norma de aplicación: **Patrimonio arqueolóxico**  
Adscripción cultural: **Neolítico-Idade do Bronce**  
Adscripción tipolóxica: **Túmulo**  
Nivel de protección do ben: **Protección arqueolóxica integral (Grao I)**  
Nivel de protección do contorno: **Contorno de protección (Grao II)**  
Obras permitidas: **As permitidas segundo o nivel de protección**

Titularidade: **Privada**  
Clasificación do solo: **SR / SRPPC**  
Uso actual: **Parque eólico, arboredo e monte baixo**

**Estado de conservación:**  
Non se aprecia, debido á vexetación que a cobre. Atópase dentro dun parque eólico.

**Descrición do ben:**  
Túmulo duns 15 m de diámetro e altura próxima a 1 m. Mostra cono de violación centrado, duns 3 m de diámetro. Atópase cuberta totalmente por vexetación, non sendo apreciables vestixios de estruturas pétreas.



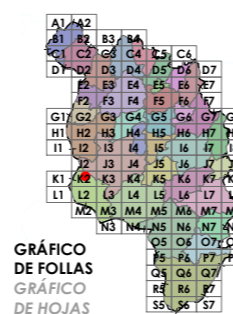
**CLASIFICACIÓN DO SOLO**

- SU
- SNR
- SRPI
- SUD
- SRPO
- SRPAU
- SRPPC
- SRPPX
- SRPEN
- SRPA
- SPRF

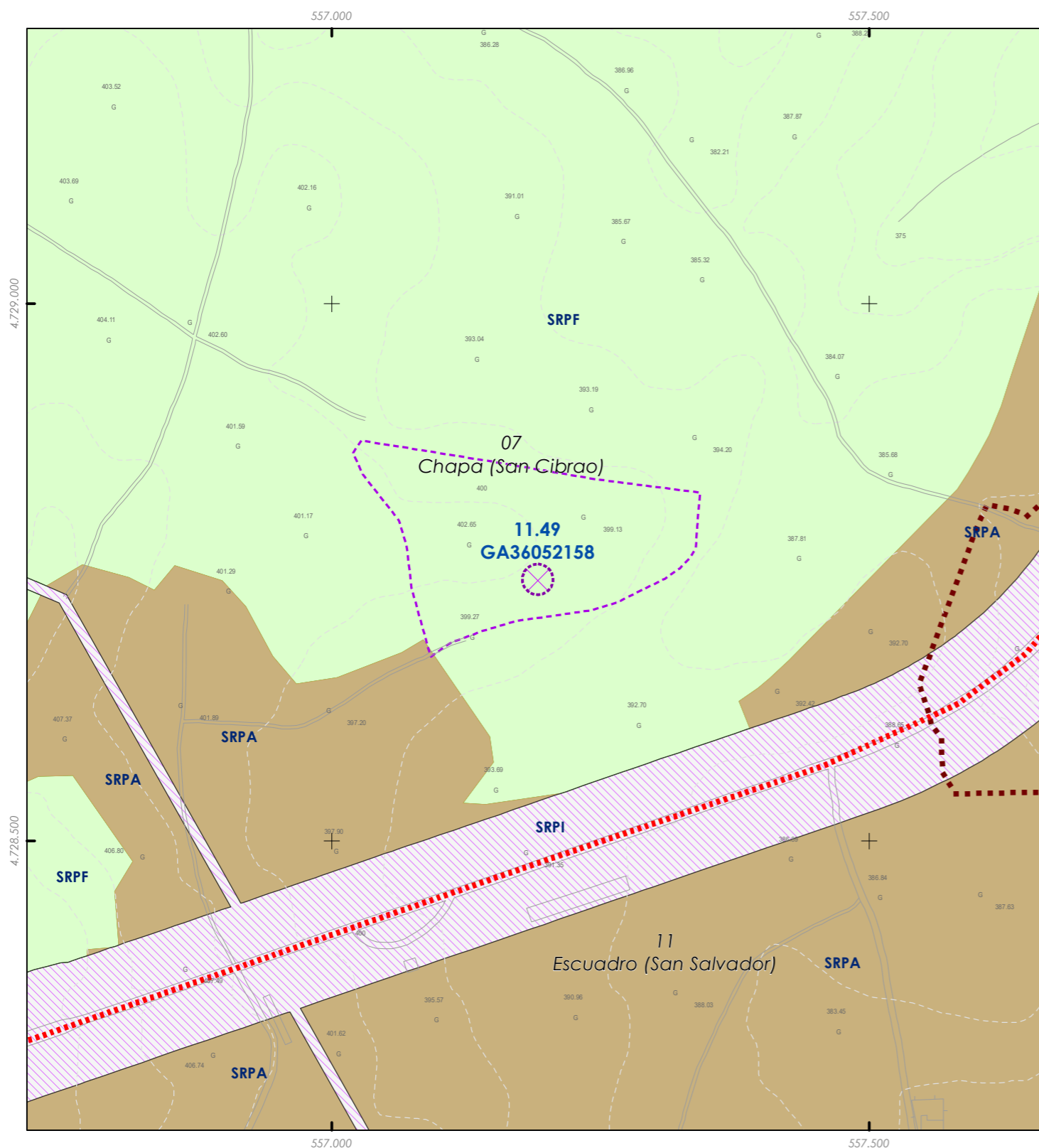
**PATRIMONIO CULTURAL**

- API - Área de Protección Integral
- CPX - Contorno de protección de Xacemento
- Patrimonio Cultural
- BIC
- Áreas de protección PC
- Camiño Real
- Camiño de Santiago

REFERENCIAS AOS PLANOS DE ORDENACIÓN:  
Plano SR: K2  
Plano SNR: -  
Plano SU: -



Fonte de datos / Fuente de datos:  
- Elaboración propia / Concello de Silleda  
- Elaboración propia / Concello de Silleda



Código do elemento: **11.49 / GA36052158**

Página 54 de 209

Denominación: **Mámoa de Monte Figueira**  
Localización: **Cimadevila**  
Parroquia: **Escuadro (San Salvador)**

Coordenadas UTM:  
**557.192 / 4.728.743**  
Sistema de coordenadas:  
Proyección: (U.T.M.) ETRS89 Zona 29N  
epsg: 25829  
Unidades: metros

Ordenanza ou norma de aplicación: **Patrimonio arqueolóxico**  
Adscripción cultural: **Indeterminada**  
Adscripción tipolóxica: **Túmulo**  
Nivel de protección do ben: **Protección arqueolóxica integral (Grao I)**  
Nivel de protección do contorno: **Contorno de protección (Grao II)**  
Obras permitidas: **As permitidas segundo o nivel de protección**

Titularidade: **Privada**  
Clasificación do solo: **SR / SRPPC**  
Uso actual: **Agrícola e forestal (piñeiros, carballos, bidueiros)**

**Estado de conservación:**

O túmulo ten un cráter de violación central antigo, e recentemente caeron dúas árbores que estaban sobre o túmulo, arrastrando as súas raíces as terras deste .

**Descrición do ben:**

O túmulo está situado na estrema (virtual) de dúas parcelas. Nunha delas (nº 416) foron cortadas ás árbores recentemente e rozado o mato, polo que a mámoa se ve perfectamente. Na outra (nº 415), hai un arboredo de carballos, bidueiros e piñeiros.

Sitúase nunha posición destacada respecto da chan dos arredores, ao aproveitar un outeiroño. De forma de casquete esférico, mede aproximadamente 18 metros de diámetro no eixo E-W e 19 m no N-S. Ten unha altura aproximada de 1'50 m. No centro do túmulo apréciase un cráter de violación grande (duns 5 ou 6 m de diámetro) moi entullado e, máis recentemente, a caída de dúas árbores enraizadas no túmulo deixaron dous buracos no mesmo.

A unha 180 metros cara o oeste pode haber outra mámoa, conforme se pode observar no mapa de pendentes do LIDAR, que tamén se situaría na estrema de dúas parcelas de distinto uso agrario, aínda que na cartografía catastral aparece como unha única parcela (a 423 do polígono 25), de nome Mira/los. Non puido ser verificada durante a nosa visita a identidade do posible túmulo, xa que a parte supostamente mellor conservada está cuberta dun mesto mato de toxos que cubre a altura dunha persoa. No caso de delimitar un contorno de protección da mámoa de Monte Figueira debería



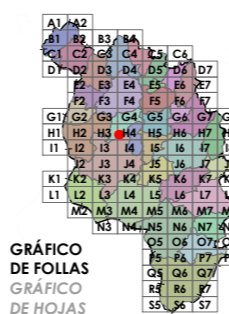
**CLASIFICACIÓN DO SOLO**

- SU
- SRPAU
- SNR
- SRPPC
- SRPI
- SRPPX
- SUD
- SRPEN
- SRPO
- SRPA
- SPRF

**PATRIMONIO CULTURAL**

- API - Área de Protección Integral
- CPX - Contorno de protección de Xacemento
- Patrimonio Cultural
- BIC
- Áreas de protección PC
- Camiño Real
- Camiño de Santiago

REFERENCIAS AOS PLANOS DE ORDENACIÓN:  
Plano SR: H4  
Plano SNR: -  
Plano SU: -



Fonte de datos / Fuente de datos:  
- Elaboración propia / Concello de Silleda  
- Elaboración propia / Concello de Silleda

ESCALA 1:5.000



Código do elemento: **12.17 / GA36052086**

Denominación: **Traila-Coto do Castro**  
Localización: **Barcia**  
Parroquia: **Fiestras (San Martiño)**

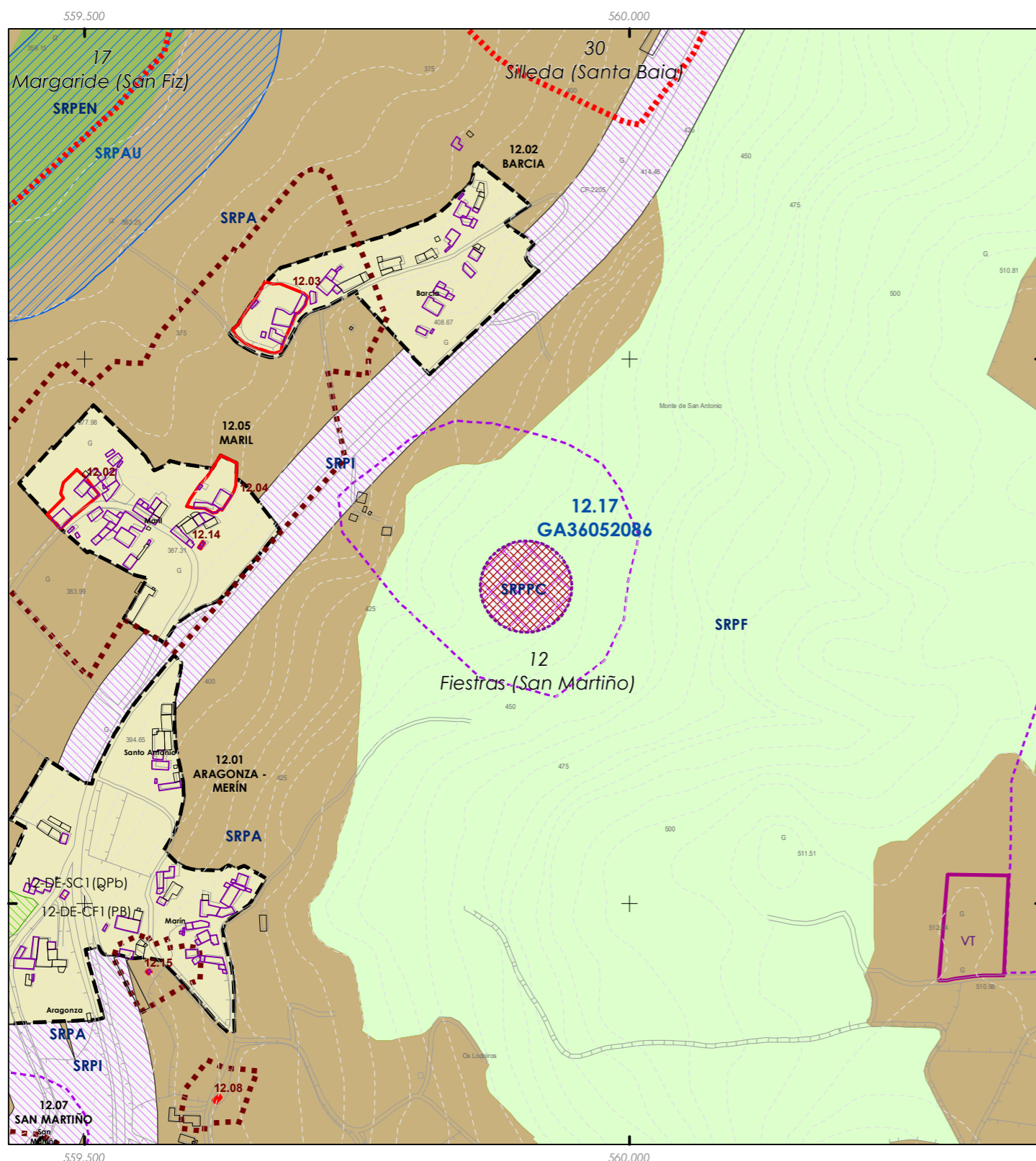
Coordenadas UTM:  
**559.905 / 4.726.291**  
Sistema de coordenadas:  
Proyección: (U.T.M.) ETRS89 Zona 29N  
epsg: 25829  
Unidades: metros

Ordenanza ou norma de aplicación: **Patrimonio arqueolóxico**  
Adscripción cultural: **Idade de Ferro**  
Adscripción tipolóxica: **Castro**  
Nivel de protección do ben: **Protección arqueolóxica integral (Grao I)**  
Nivel de protección do contorno: **Contorno de protección (Grao II)**  
Obras permitidas: **As permitidas segundo o nivel de protección**

Titularidade: **Privada**  
Clasificación do solo: **SR / SRPPC**  
Uso actual: **Prados e carballos**

**Estado de conservación:**  
Está bastante alterado polos traballos agro forestais.

**Descrición do ben:**  
Trátase dun couto de pouca altura situado na aba oeste do monte das ferreiras, defendido por pequenos terrapléns nos sectores N, O e S, mentres que no I. Encontramos indicios da existencia dun foso. Polas alteracións sufridas non se poden establecer as súas dimensións.



**CLASIFICACIÓN DO SOLO**

- SU
- SRPAU
- SNR
- SRPPC
- SRPI
- SRPPX
- SUD
- SRPEN
- SRPO
- SRPA
- SPRF

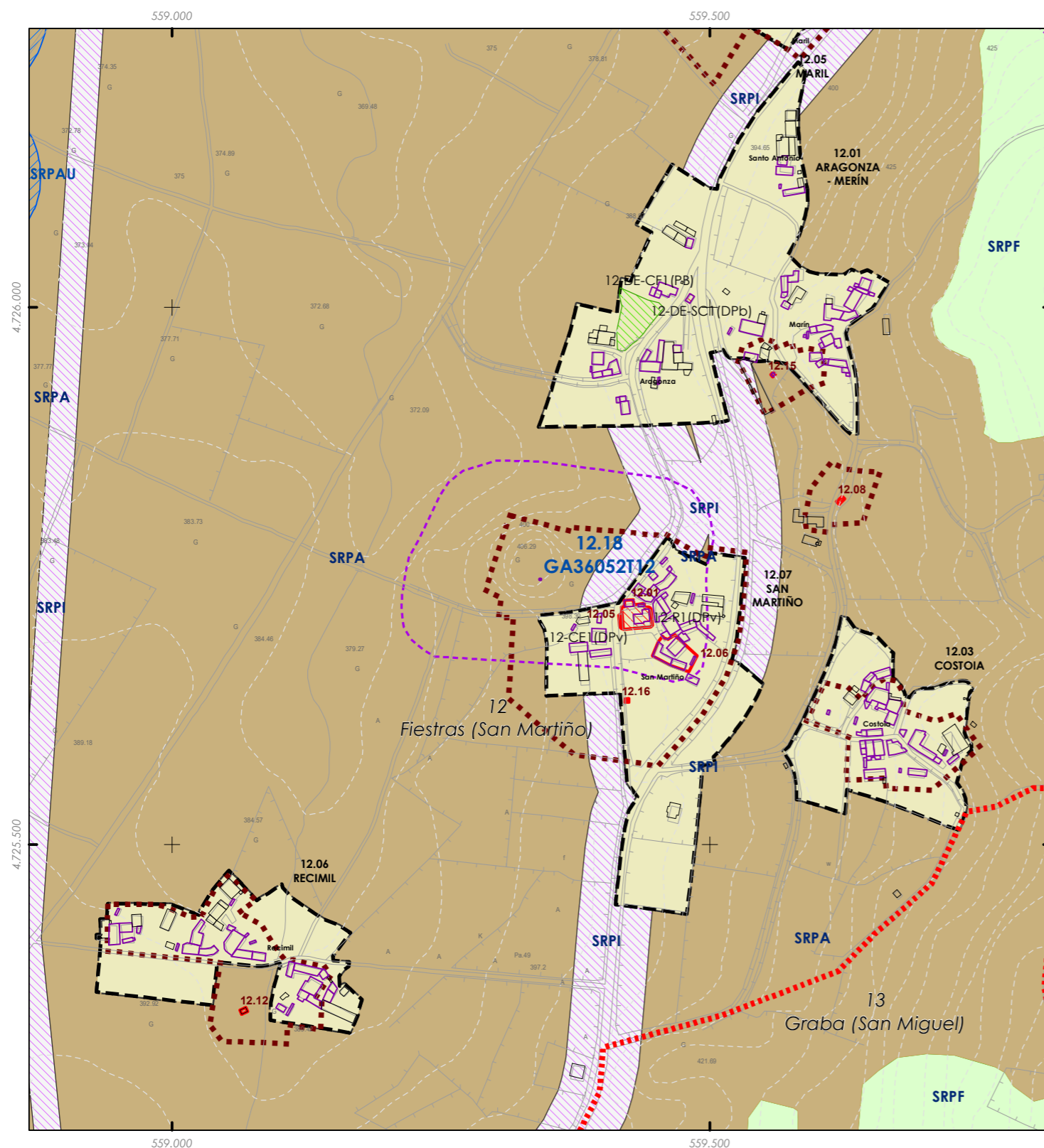
**PATRIMONIO CULTURAL**

- API - Área de Protección Integral
- CPX - Contorno de protección de Xacemento
- Patrimonio Cultural
- BIC
- Áreas de protección PC
- Camiño Real
- Camiño de Santiago

REFERENCIAS AOS PLANOS DE ORDENACIÓN:  
Plano SR: JS  
Plano SNR: -  
Plano SU: -

A1	A2	A3	A4
B1	B2	B3	B4
C1	C2	C3	C4
D1	D2	D3	D4
E1	E2	E3	E4
F1	F2	F3	F4
G1	G2	G3	G4
H1	H2	H3	H4
I1	I2	I3	I4
J1	J2	J3	J4
K1	K2	K3	K4
L1	L2	L3	L4
M1	M2	M3	M4
N1	N2	N3	N4
O1	O2	O3	O4
P1	P2	P3	P4
Q1	Q2	Q3	Q4
R1	R2	R3	R4
S1	S2	S3	S4

Fonte de datos / Fuente de datos:  
- Elaboración propia / Concello de Silleda  
- Elaboración propia / Concello de Silleda



Código do elemento: **12.18 / GA36052T12**

Denominación: **Os Castros/Coto do Castro**  
 Localización: **San Martiño**  
 Parroquia: **Fiestras (San Martiño)**

Coordenadas UTM:  
**559.342 / 4.725.747**  
Sistema de coordenadas: Proyección: (U.T.M.) ETRS89 Zona 29N  
 epsg: 2829  
 Unidades: metros

Ordenanza ou norma de aplicación: **Patrimonio arqueolóxico**  
 Adscripción cultural: **Idade do Ferro**  
 Adscripción tipolóxica: **Castro**  
 Nivel de protección do ben: **Protección arqueolóxica integral (Grao I)**  
 Nivel de protección do contorno: **Contorno de protección (Grao II)**  
 Obras permitidas: **As permitidas segundo o nivel de protección**

Titularidade: **Privada**  
 Clasificación do solo: **SR / SRPPC**  
 Uso actual: **Eucaliptos, prados e carballos**

Estado de conservación:

**Descrición do ben:**

Pequena elevación de forma cónica na que non se observa nin unha plataforma horizontal nin estruturas defensivas, elementos que poderían axudar para a súa identificación como depósito. Non obstante, ao indicativo do propio topónimo habería que engadir o tipo de localización, así como a referencia á localización dunha pedra de muíño circular de man na zona. Estas circunstancias parecen sinalar a posible existencia dun depósito castrexo neste punto, sen confirmar cos datos actuais.



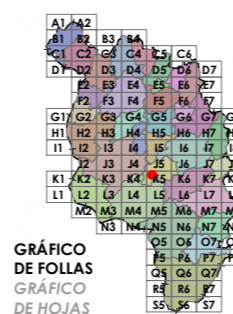
**CLASIFICACIÓN DO SOLO**

- SU
- SRPAU
- SNR
- SRPPC
- SRPI
- SRPPX
- SUD
- SRPEN
- SRPO
- SRPA
- SRPF

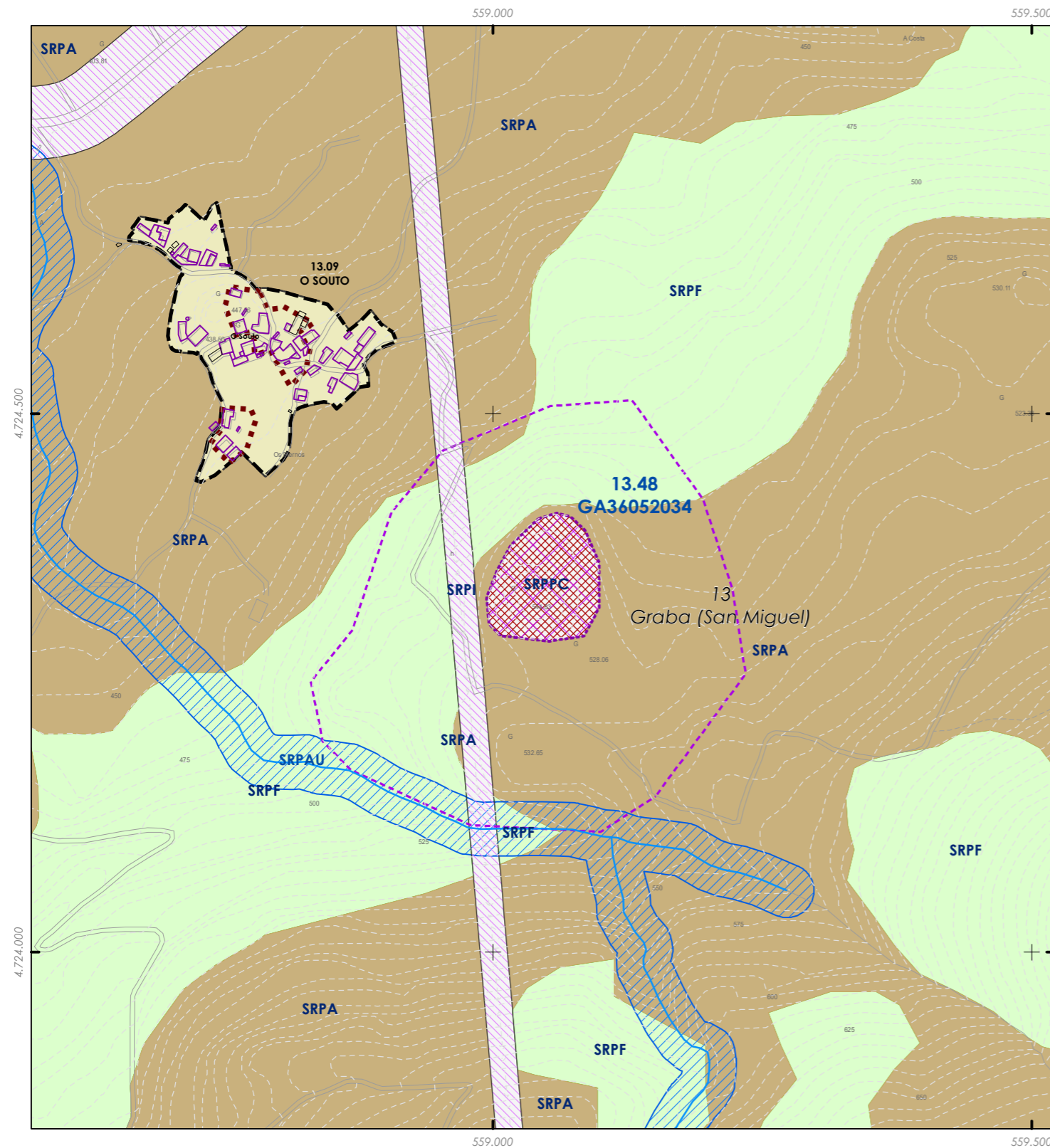
**PATRIMONIO CULTURAL**

- API - Área de Protección Integral
- CPX - Contorno de protección de Xacemento
- Patrimonio Cultural
- BIC
- Áreas de protección PC
- Camiño Real
- Camiño de Santiago

REFERENCIAS AOS PLANOS DE ORDENACIÓN:  
 Plano SR: K5  
 Plano SNR: 046/193  
 Plano SU: -



Fonte de datos / Fuente de datos:  
 - Elaboración propia / Concello de Silleda  
 - Elaboración propia / Concello de Silleda



Código do elemento: **13.48 / GA36052034**

Página 57 de 209

Denominación: **Coto do Castelo/Castelo de Souto**  
Localización: **Souto**  
Parroquia: **Graba (Santa María)**

Coordenadas UTM:  
**559.050 / 4.724.342**  
Sistema de coordenadas:  
Proxección: (U.T.M.) ETRS89 Zona 29N  
epsg: 25829  
Unidades: metros

Ordenanza ou norma de aplicación: **Patrimonio arqueolóxico**  
Adscripción cultural: **Idade do Ferro-Idade Media**  
Adscripción tipolóxica: **Castro/Asentamento Fortificado**  
Nivel de protección do ben: **Protección arqueolóxica integral (Grao I)**  
Nivel de protección do contorno: **Contorno de protección (Grao II)**  
Obras permitidas: **As permitidas segundo o nivel de protección**

Titularidade: **Privada**  
Clasificación do solo: **SR / SRPPC**  
Uso actual: **Eucaliptos, monte baixo e carballos**

**Estado de conservación:**

Alterado recentemente pola plantación de eucaliptos, así como pola instalación dunha torre do tendido eléctrico no seu lateral oeste.

**Descrición do ben:**

Asentamento fortificado de planta circular, duns 50 m de diámetro, defendido en todo o perímetro por un terraplén natural con fortes pendentes e un parapeto. No recinto superior aprécianse restos dos alicerces dunha construción realizada con perpiños, con muros de considerable grosor, que puidesen corresponder aos restos dunha torre ou un "castelo" medieval. Non se descarta, por outra parte, a existencia dun asentamento anterior de época castrexa.



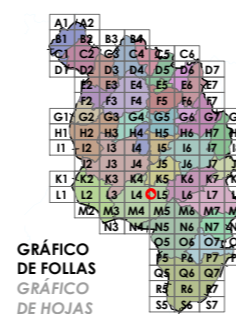
**CLASIFICACIÓN DO SOLO**

- SU
- SNR
- SRPI
- SUD
- SRPO
- SRPAU
- SRPPC
- SRPPX
- SRPEN
- SRPA
- SRPF

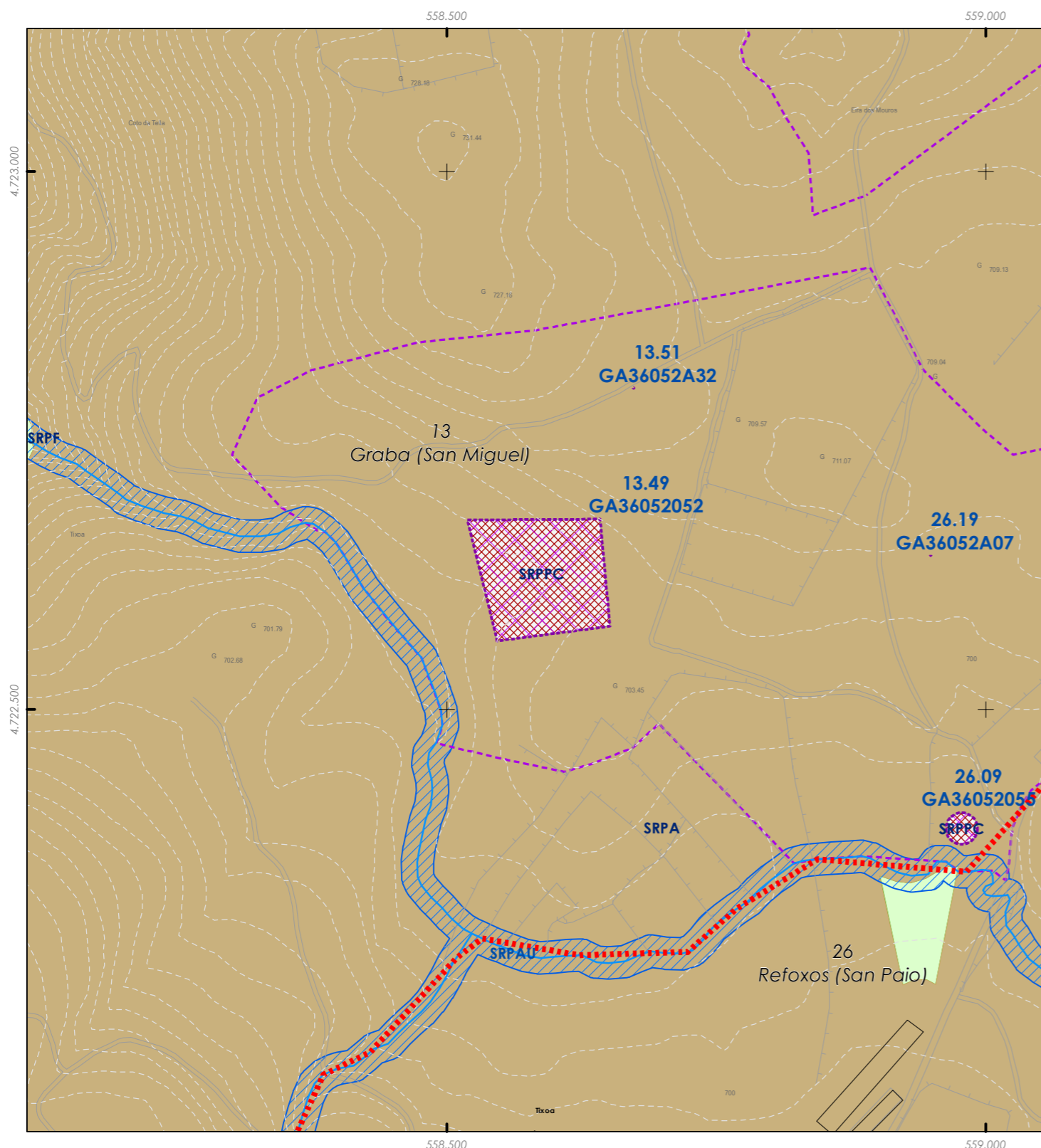
**PATRIMONIO CULTURAL**

- API - Área de Protección Integral
- CPX - Contorno de protección de Xacemento
- Patrimonio Cultural
- BIC
- Áreas de protección PC
- Camiño Real
- Camiño de Santiago

REFERENCIAS AOS PLANOS DE ORDENACIÓN:  
Plano SR: L5  
Plano SNR: -  
Plano SU: -



Fonte de datos / Fuente de datos:  
- Elaboración propia / Concello de Silleda  
- Elaboración propia / Concello de Silleda



Código do elemento: **13.49 / GA36052052**

Página 58 de 209

Denominación: **Mina dos Mouros-Burato dos Mouros**  
Localización: **Tixoa**  
Parroquia: **Graba (Santa María)**

Coordenadas UTM:  
**558.588 / 4.722.625**  
Sistema de coordenadas:  
Proxección: (U.T.M.) ETRS89 Zona 29N  
epsg: 25829  
Unidades: metros

Ordenanza ou norma de aplicación: **Patrimonio arqueolóxico**

Titularidade: **Privada**

Adscripción cultural: **Romano**

Clasificación do solo: **SR**  
**/ SRPPC**

Adscripción tipolóxica: **Actividades Extractivas**

Uso actual:  
**Prados, carballos e monte baixo**

Nivel de protección do ben: **Protección arqueolóxica integral (Grao I)**

Nivel de protección do contorno: **Contorno de protección (Grao II)**

Obras permitidas: **As permitidas segundo o nivel de protección**

Estado de conservación:

-

Descrición do ben:

Explotación mineira que non puido ser explorada pola vexetación que cobre a zona. Segundo as descricións antigas tería unha trincheira duns 100 m. de longo, en dirección l-o, duns 6 m. de ancho e cunha altura que oscila entre 0,5 e 2 m. Aproximadamente na metade da trincheira hai unha boca de mina, con entrada polo oeste cun pozo e unha galería. O mineral explotado sería o ouro ou o estaño.



CLASIFICACIÓN DO SOLO

- SU
- SNR
- SRPI
- SUD
- SRPO
- SRPAU
- SRPPC
- SRPPX
- SRPEN
- SRPA
- SPRF

PATRIMONIO CULTURAL

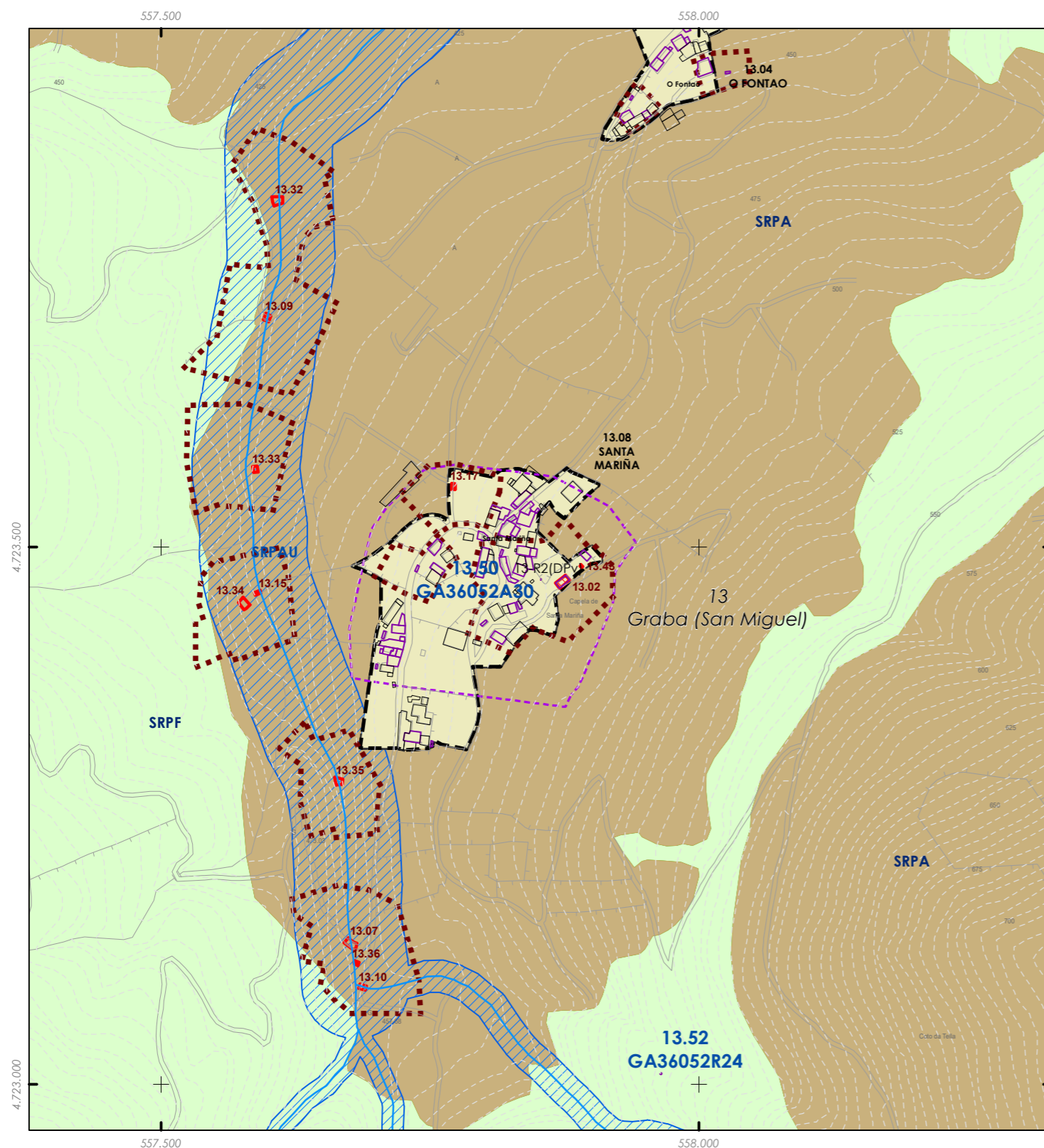
- API - Área de Protección Integral
- CPX - Contorno de protección de Xacemento
- Patrimonio Cultural
- BIC
- Áreas de protección PC
- Camiño Real
- Camiño de Santiago

REFERENCIAS AOS PLANOS DE ORDENACIÓN:  
Plano SR: M4  
Plano SNR: -  
Plano SU: -


GRÁFICO DE FOLLAS  
GRÁFICO DE HOJAS

A1/A2	B1/B2	B3/B4	C1/C2	C3/C4
D1/D2	D3/D4	D5/D6	D7/D8	D9/D0
E1/E2	E3/E4	E5/E6	E7/E8	E9/E0
F1/F2	F3/F4	F5/F6	F7/F8	F9/F0
G1/G2	G3/G4	G5/G6	G7/G8	G9/G0
H1/H2	H3/H4	H5/H6	H7/H8	H9/H0
I1/I2	I3/I4	I5/I6	I7/I8	I9/I0
J1/J2	J3/J4	J5/J6	J7/J8	J9/J0
K1/K2	K3/K4	K5/K6	K7/K8	K9/K0
L1/L2	L3/L4	L5/L6	L7/L8	L9/L0
M1/M2	M3/M4	M5/M6	M7/M8	M9/M0
N1/N2	N3/N4	N5/N6	N7/N8	N9/N0
O1/O2	O3/O4	O5/O6	O7/O8	O9/O0
P1/P2	P3/P4	P5/P6	P7/P8	P9/P0
Q1/Q2	Q3/Q4	Q5/Q6	Q7/Q8	Q9/Q0
R1/R2	R3/R4	R5/R6	R7/R8	R9/R0
S1/S2	S3/S4	S5/S6	S7/S8	S9/S0

Fonte de datos / Fuente de datos:  
- Elaboración propia / Concello de Silleda  
- Elaboración propia / Concello de Silleda



ESCALA 1:5.000



Código do elemento: **13.50 / GA36052A30**

Página 59 de 209

Denominación: **Ara de Grava**  
Localización: **Santa Mariña**  
Parroquia: **Graba (Santa María)**

Coordenadas UTM:  
**557.852 / 4.723.470**  
Sistema de coordenadas:  
Proyección: (U.T.M.) ETRS89 Zona 29N  
epsg: 25829  
Unidades: metros

Ordenanza ou norma de aplicación: **Patrimonio arqueolóxico**  
Adscripción cultural: **Romano**  
Adscripción tipolóxica: **Indeterminada**  
Nivel de protección do ben: **Protección arqueolóxica integral (Grao I)**  
Nivel de protección do contorno: **Contorno de protección (Grao II)**  
Obras permitidas: **As permitidas segundo o nivel de protección**

Titularidade: **Privada**  
Clasificación do solo: **SR / SRPPC**  
Uso actual: **Prados e cultivos**

Estado de conservación:

-

Descrición do ben:

Esta ara, localizada a principios do século XX, encontrábase embutida na ábside da capela de Santa Mariña e actualmente está depositada no museo de Pontevedra con n.º de rexistro 2.040. sueste trata dunha ara dedicada aos lares viais, de 67 cm. de alto, 39 cm. de ancho e 15 cm. de grosor.



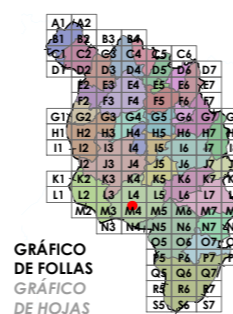
CLASIFICACIÓN DO SOLO

- SU
- SRPAU
- SNR
- SRPPC
- SRPI
- SRPPX
- SUD
- SRPEN
- SRPO
- SRPA
- SPRF

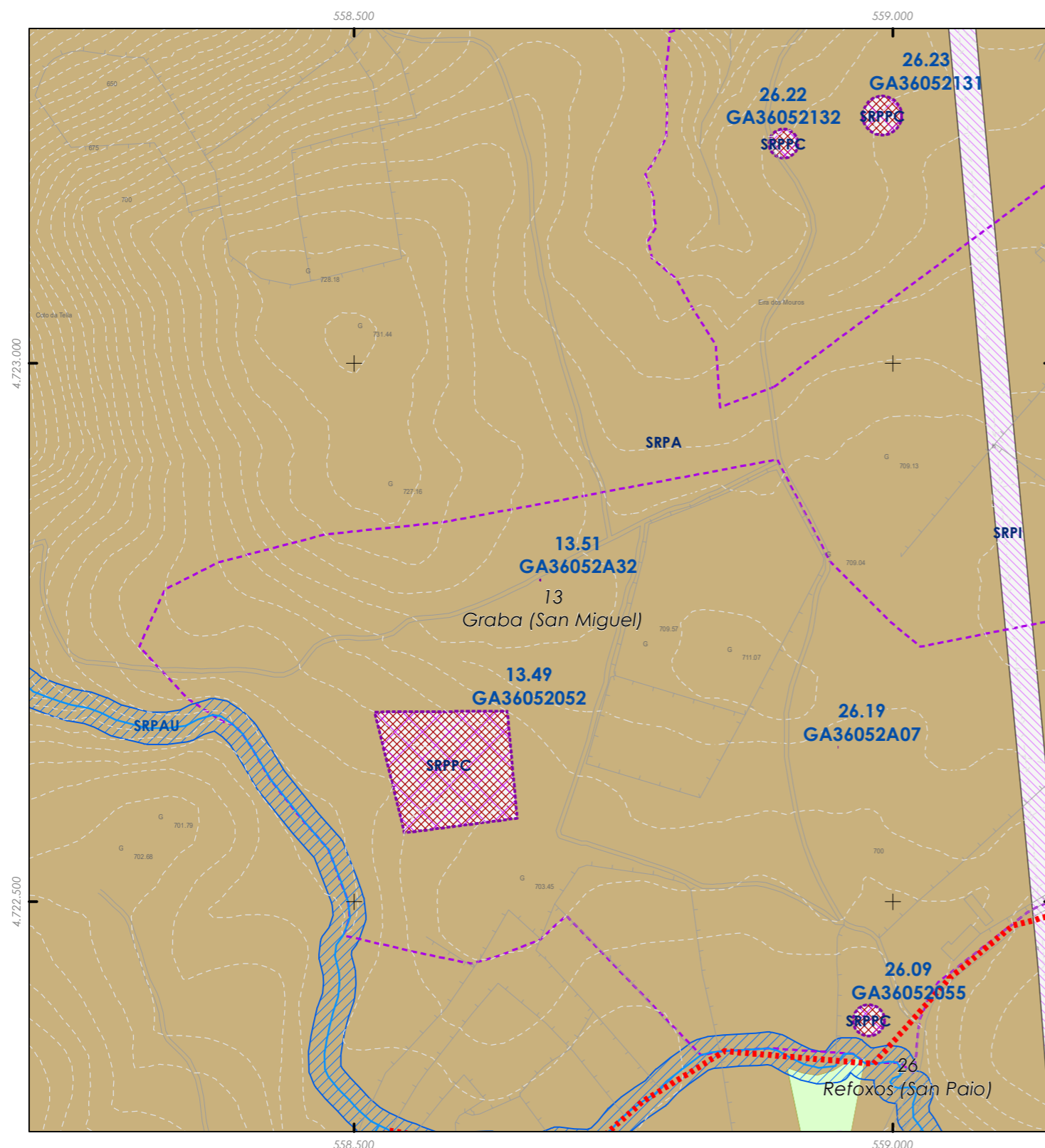
PATRIMONIO CULTURAL

- API - Área de Protección Integral
- CPX - Contorno de protección de Xacemento
- Patrimonio Cultural
- BIC
- Áreas de protección PC
- Camión Real
- Camión de Santiago


REFERENCIAS AOS PLANOS DE ORDENACIÓN:  
Plano SR: M4  
Plano SNR: 019/193  
Plano SU: -



Fonte de datos / Fuente de datos:  
- Elaboración propia / Concello de Silleda  
- Elaboración propia / Concello de Silleda



ESCALA 1:5.000



Código do elemento: **13.51 / GA36052A32**

Página 60 de 209

Denominación: **Achado de Fontefiás**  
Localización: **Santa Mariña**  
Parroquia: **Graba (Santa María)**

Coordenadas UTM:  
**558.673 / 4.722.799**  
Sistema de coordenadas:  
Proxección: (U.T.M.) ETRS89 Zona 29N  
epsg: 25829  
Unidades: metros

Ordenanza ou norma de aplicación: **Patrimonio arqueolóxico**  
Adscripción cultural: **Indeterminada**  
Adscripción tipolóxica: **Indeterminada**  
Nivel de protección do ben: **Protección arqueolóxica integral (Grao I)**  
Nivel de protección do contorno: **Contorno de protección (Grao II)**  
Obras permitidas: **As permitidas segundo o nivel de protección**

Titularidade: **Privada**  
Clasificación do solo: **SR / SRPPC**  
Uso actual: **Prados e monte baixo**

Estado de conservación:

Descrición do ben:

Nesta zona, na capa superficial do camiño, Xulio Carballo localizou unha parte proximal dunha punta de frecha realizada en cuarzo rosado ou sílex. A peza foi entregada ao museo de Pontevedra



CLASIFICACIÓN DO SOLO

- SU
- SNR
- SRPI
- SUD
- SRPO
- SRPAU
- SRPPC
- SRPPX
- SRPEN
- SRPA
- SPRF

PATRIMONIO CULTURAL

- API - Área de Protección Integral
- CPX - Contorno de protección de Xacemento
- Patrimonio Cultural
- BIC
- Áreas de protección PC
- Camiño Real
- Camiño de Santiago

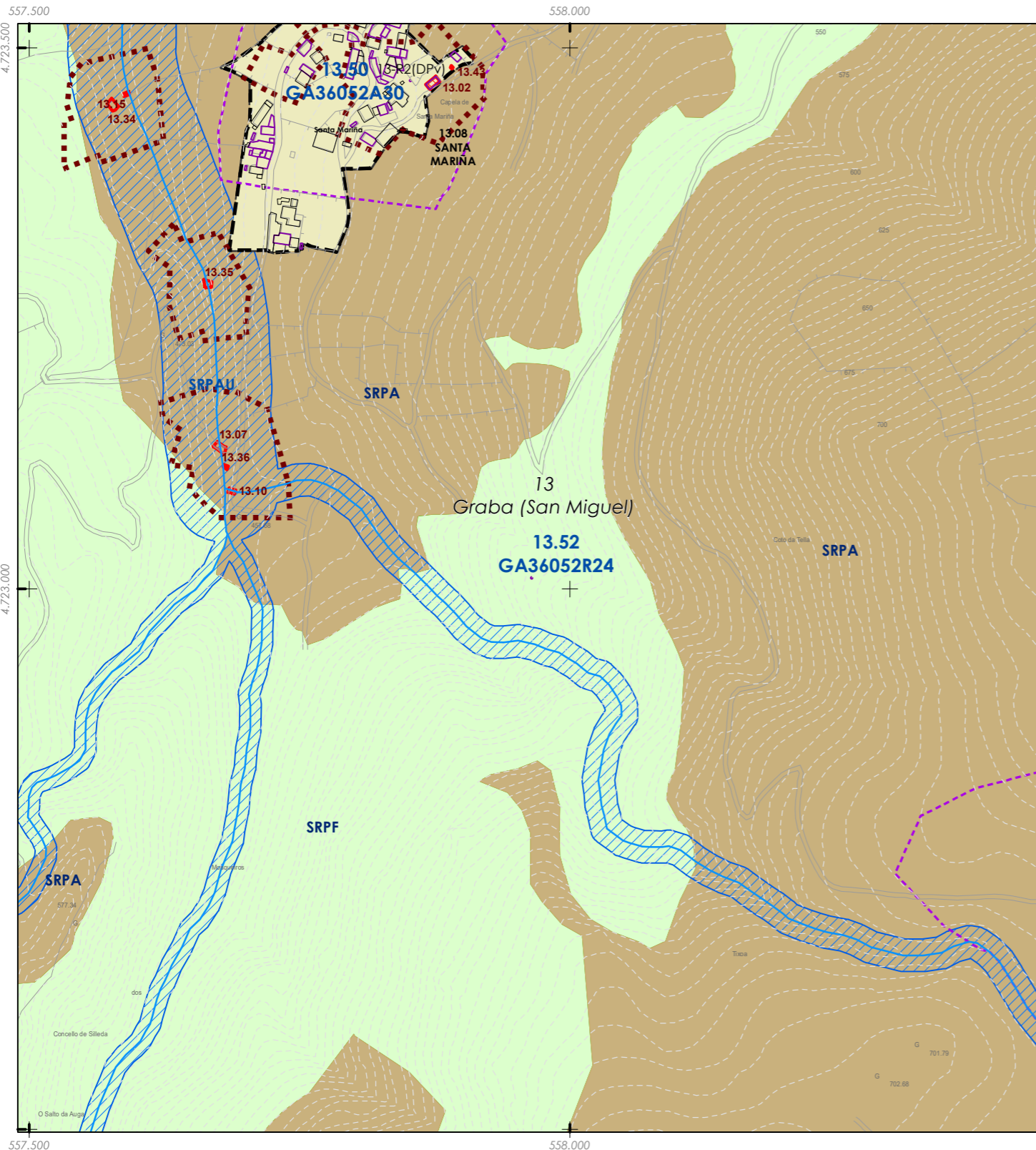
REFERENCIAS AOS PLANOS DE ORDENACIÓN:  
Plano SR: M4  
Plano SNR: -  
Plano SU: -

A1/A2	B1/B2	B3/B4	C1/C2	C3/C4	C5/C6
D1/D2	D3/D4	D5/D6	D7/D8	D9/D0	E1/E2
E3/E4	E5/E6	E7/E8	F1/F2	F3/F4	F5/F6
F7/F8	F9/F0	G1/G2	G3/G4	G5/G6	G7/G8
H1/H2	H3/H4	H5/H6	H7/H8	I1/I2	I3/I4
I5/I6	I7/I8	J1/J2	J3/J4	J5/J6	J7/J8
J9/J0	K1/K2	K3/K4	K5/K6	K7/K8	L1/L2
L3/L4	L5/L6	L7/L8	M1/M2	M3/M4	M5/M6
M7/M8	N1/N2	N3/N4	N5/N6	N7/N8	O1/O2
O3/O4	O5/O6	O7/O8	P1/P2	P3/P4	P5/P6
P7/P8	Q1/Q2	Q3/Q4	Q5/Q6	Q7/Q8	R1/R2
R3/R4	R5/R6	R7/R8	S1/S2	S3/S4	S5/S6
S7/S8	T1/T2	T3/T4	T5/T6	T7/T8	

GRÁFICO DE FOLLAS  
GRÁFICO DE HOJAS

Fonte de datos / Fuente de datos:  
- Elaboración propia / Concello de Silleda  
- Elaboración propia / Concello de Silleda





CLASIFICACIÓN DO SOLO

	SU		SRPAU
	SNR		SRPPC
	SRPI		SRPPX
	SUD		SRPEN
	SRPO		SRPA
			SPRF

PATRIMONIO CULTURAL

	API - Área de Protección Integral
	CPX - Contorno de protección de Xacemento
	Patrimonio Cultural
	BIC
	Áreas de protección PC
	★ ★ ★ Camiño Real
	— Camiño de Santiago

REFERENCIAS AOS PLANOS DE ORDENACIÓN:  
Plano SR: M4  
Plano SNR: -  
Plano SU: -

A1	A2	A3	A4	A5	A6	A7	A8	A9	A10
B1	B2	B3	B4	B5	B6	B7	B8	B9	B10
C1	C2	C3	C4	C5	C6	C7	C8	C9	C10
D1	D2	D3	D4	D5	D6	D7	D8	D9	D10
E1	E2	E3	E4	E5	E6	E7	E8	E9	E10
F1	F2	F3	F4	F5	F6	F7	F8	F9	F10
G1	G2	G3	G4	G5	G6	G7	G8	G9	G10
H1	H2	H3	H4	H5	H6	H7	H8	H9	H10
I1	I2	I3	I4	I5	I6	I7	I8	I9	I10
J1	J2	J3	J4	J5	J6	J7	J8	J9	J10
K1	K2	K3	K4	K5	K6	K7	K8	K9	K10
L1	L2	L3	L4	L5	L6	L7	L8	L9	L10
M1	M2	M3	M4	M5	M6	M7	M8	M9	M10
N1	N2	N3	N4	N5	N6	N7	N8	N9	N10
O1	O2	O3	O4	O5	O6	O7	O8	O9	O10
P1	P2	P3	P4	P5	P6	P7	P8	P9	P10
Q1	Q2	Q3	Q4	Q5	Q6	Q7	Q8	Q9	Q10
R1	R2	R3	R4	R5	R6	R7	R8	R9	R10
S1	S2	S3	S4	S5	S6	S7	S8	S9	S10

GRÁFICO DE FOLLAS  
GRÁFICO DE HOJAS

Fuente de datos / Fuente de datos:  
- Elaboración propia / Concello de Silleda  
- Elaboración propia / Concello de Silleda



Código do elemento: **13.52 / GA36052R24**

Denominación: **Rego do Enxiño**  
Localización: **Santa Mariña**  
Parroquia: **Graba (Santa María)**

Coordenadas UTM:  
**557.965 / 4.723.010**  
Sistema de coordenadas:  
Proxección: (U.T.M.) ETRS89 Zona 29N  
epsg: 25829  
Unidades: metros

Ordenanza ou norma de aplicación: **Patrimonio arqueolóxico**  
Adscripción cultural: **Indeterminada**  
Adscripción tipolóxica: **Indeterminada**  
Nivel de protección do ben: **Protección arqueolóxica integral (Grao I)**  
Nivel de protección do contorno: **Contorno de protección (Grao II)**  
Obras permitidas: **As permitidas segundo o nivel de protección**

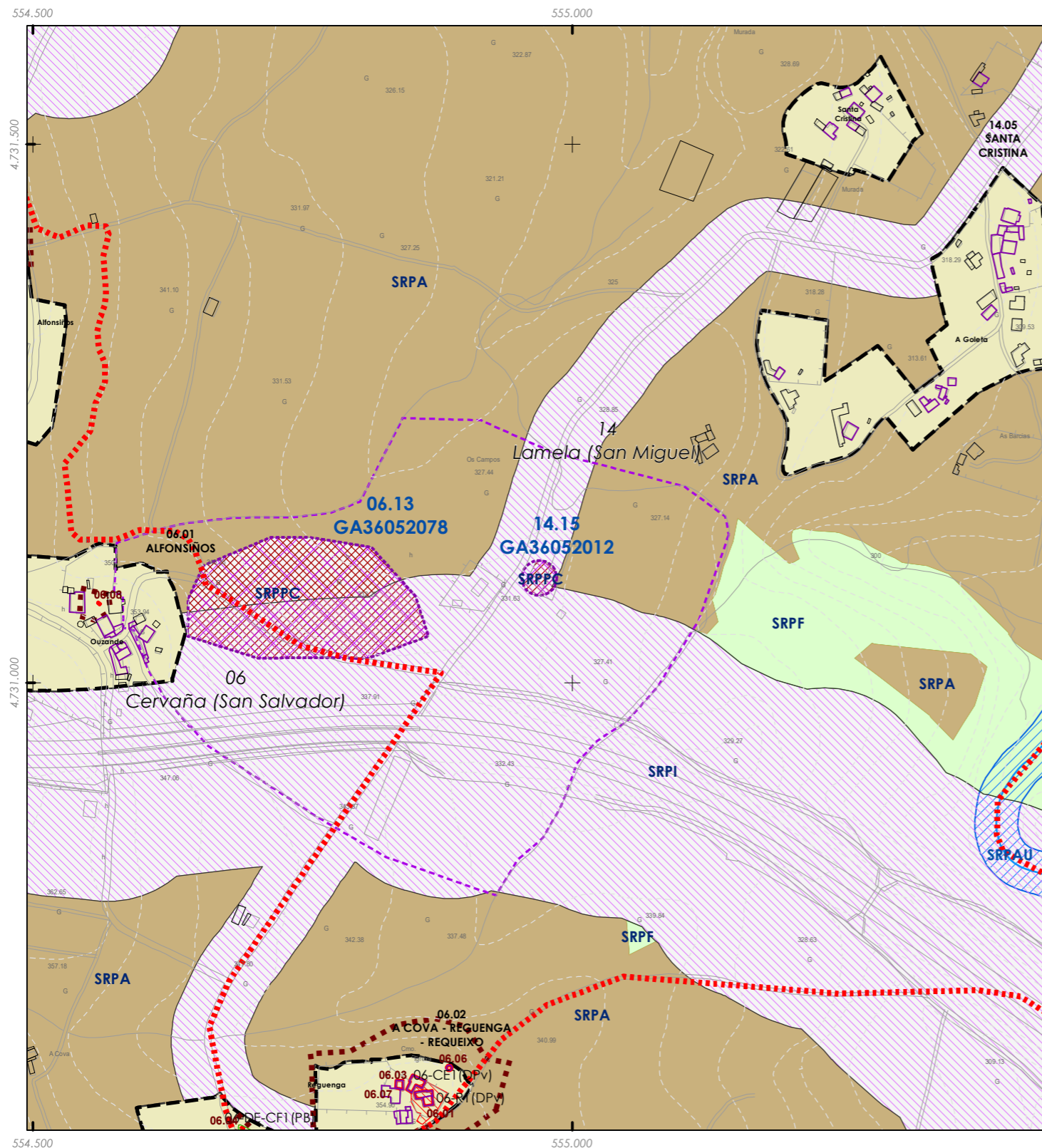
Titularidade: **Privada**  
Clasificación do solo: **SR / SRPPC**  
Uso actual: **Prados e carballos**

Estado de conservación:  
-

Descrición do ben:

Nesta zona, segundo información dos veciños, apareceron "tellóns", ferros e outras cousas.





Código do elemento: **14.15 / GA36052012**

Denominación: **Mámoa de Campos**  
Localización: **Ouzande-Santa Cristina**  
Parroquia: **Lamela (San Miguel)**

Coordenadas UTM:  
**554.969 / 4.731.097**  
Sistema de coordenadas:  
Proyección: (U.T.M.) ETRS89 Zona 29N  
epsg: 25829  
Unidades: metros

Ordenanza ou norma de aplicación: **Patrimonio arqueolóxico**  
Adscripción cultural: **Neolítico-Idade de Bronce**  
Adscripción tipolóxica: **Túmulo**  
Nivel de protección do ben: **Protección arqueolóxica integral (Grao I)**  
Nivel de protección do contorno: **Contorno de protección (Grao II)**  
Obras permitidas: **As permitidas segundo o nivel de protección**

Titularidade: **Privada**  
Clasificación do solo: **SR / SRPPC**  
Uso actual: **Prados e carballos**

Estado de conservación:  
Foi destruída pola metade para construír unha granxa.

Descrición do ben:  
Mámoa duns 25 m. de diámetro no eixo N-S (só se conserva a metade occidental) e 1,5 m. de altura -na ficha antiga falan de 2 m. de alto, polo que a masa tumular debeu sufrir algunha alteración recentemente-. Non se observan indicios da existencia de estruturas pétreas.



CLASIFICACIÓN DO SOLO

- SU
- SRPAU
- SNR
- SRPPC
- SRPI
- SRPPX
- SUD
- SRPEN
- SRPO
- SRPA
- SRPF

PATRIMONIO CULTURAL

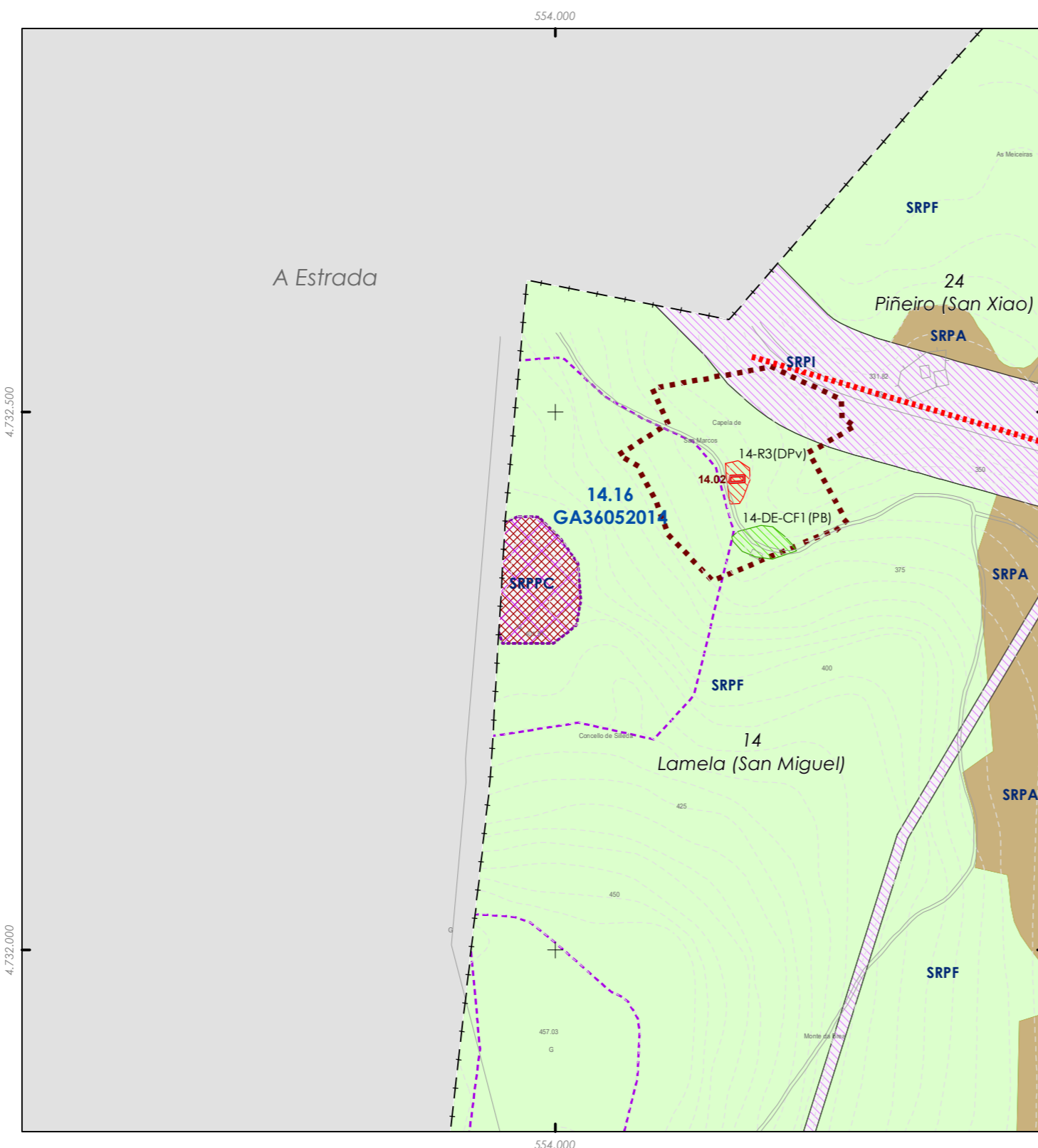
- API - Área de Protección Integral
- CPX - Contorno de protección de Xacemento
- Patrimonio Cultural
- BIC
- Áreas de protección PC
- Camiño Real
- Camiño de Santiago

REFERENCIAS AOS PLANOS DE ORDENACIÓN:  
Plano SR: F2  
Plano SNR: -  
Plano SU: -

A1	A2	A3	A4	A5	A6	A7	A8
B1	B2	B3	B4	B5	B6	B7	B8
C1	C2	C3	C4	C5	C6	C7	C8
D1	D2	D3	D4	D5	D6	D7	D8
E1	E2	E3	E4	E5	E6	E7	E8
F1	F2	F3	F4	F5	F6	F7	F8
G1	G2	G3	G4	G5	G6	G7	G8
H1	H2	H3	H4	H5	H6	H7	H8
I1	I2	I3	I4	I5	I6	I7	I8
J1	J2	J3	J4	J5	J6	J7	J8
K1	K2	K3	K4	K5	K6	K7	K8
L1	L2	L3	L4	L5	L6	L7	L8
M1	M2	M3	M4	M5	M6	M7	M8
N1	N2	N3	N4	N5	N6	N7	N8
O1	O2	O3	O4	O5	O6	O7	O8
P1	P2	P3	P4	P5	P6	P7	P8
Q1	Q2	Q3	Q4	Q5	Q6	Q7	Q8
R1	R2	R3	R4	R5	R6	R7	R8
S1	S2	S3	S4	S5	S6	S7	S8

GRÁFICO DE FOLLAS  
GRÁFICO DE HOJAS

Fonte de datos / Fuente de datos:  
- Elaboración propia / Concello de Silleda  
- Elaboración propia / Concello de Silleda



ESCALA 1:5.000



Código do elemento: **14.16 / GA36052014**

Página 63 de 209

Denominación: **Coto do Calvo-Coto Da Medorras**  
Localización: **Barravaite**  
Parroquia: **Lamela (San Miguel)**

Coordenadas UTM:  
**553.978 / 4.732.341**  
Sistema de coordenadas:  
Proxección: (U.T.M.) ETRS89 Zona 29N  
epsg: 25829  
Unidades: metros

Ordenanza ou norma de aplicación: **Patrimonio arqueolóxico**  
Adscripción cultural: **Idade de Bronce**  
Adscripción tipolóxica: **Indeterminada**  
Nivel de protección do ben: **Protección arqueolóxica integral (Grao I)**  
Nivel de protección do contorno: **Contorno de protección (Grao II)**  
Obras permitidas: **As permitidas segundo o nivel de protección**

Titularidade: **Privada**  
Clasificación do solo: **SR**  
**/ SRPPC**  
Uso actual:  
**Piñeiros e monte baixo**

Estado de conservación:

Descrición do ben:

En 1967, durante a explotación da canteira, localizáronse dous brazaletes de ouro, un lingote de cobre e restos de cerámica. García Alén, que dá noticia do achado, di que tamén vira un fondo de cuarto de barro apisoado. Filgueira e García Alén recollen a noticia da existencia de mámoas antes de comezar a explotación da canteira



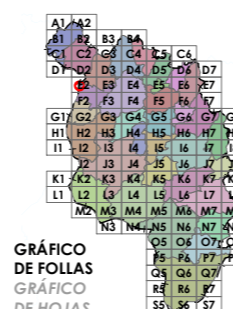
CLASIFICACIÓN DO SOLO

- SU
- SRPAU
- SNR
- SRPPC
- SRPI
- SRPPX
- SUD
- SRPEN
- SRPO
- SRPA
- SRPF

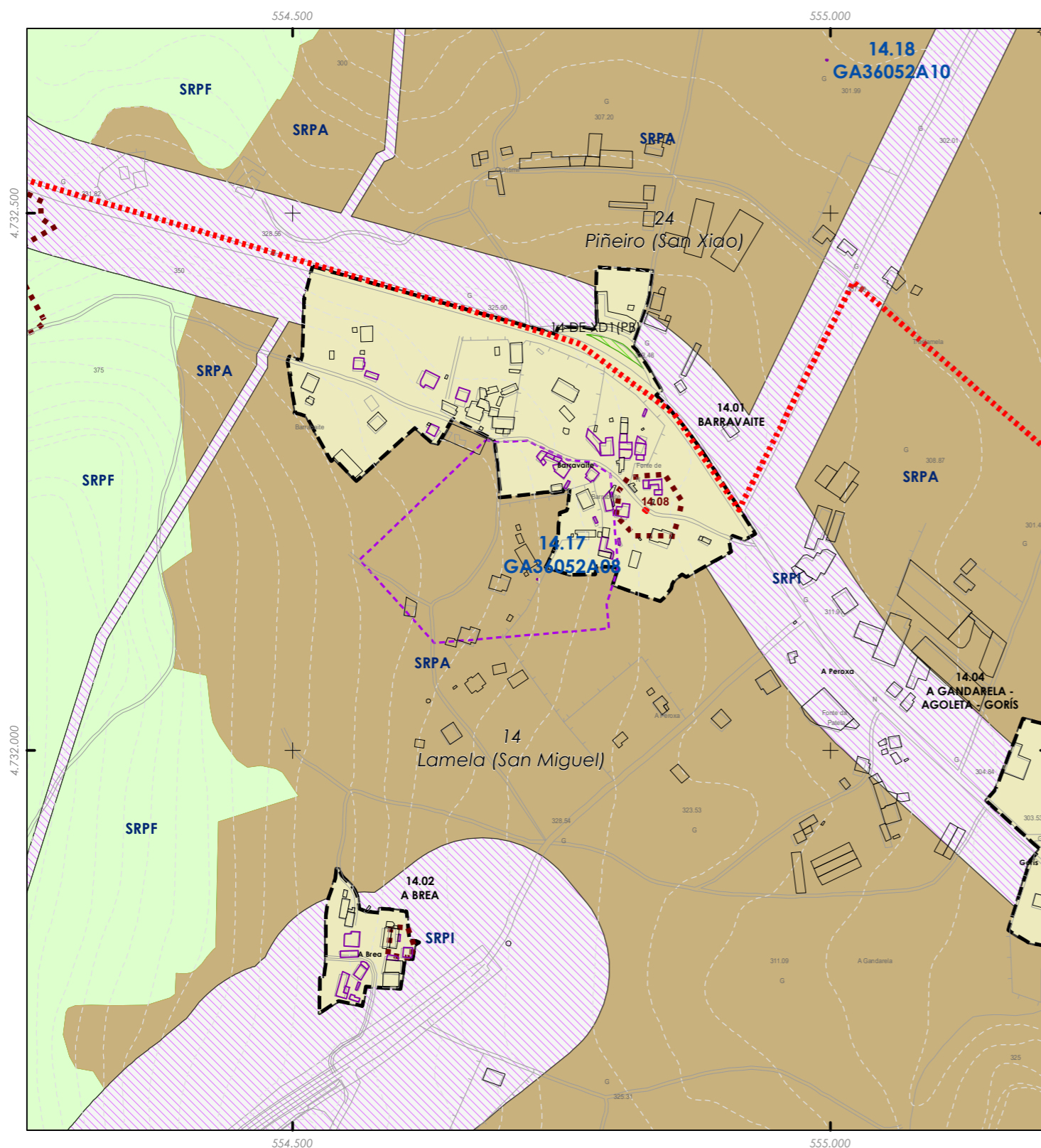
PATRIMONIO CULTURAL

- API - Área de Protección Integral
- CPX - Contorno de protección de Xacemento
- Patrimonio Cultural
- BIC
- Áreas de protección PC
- ☆☆☆ Camiño Real
- Camiño de Santiago


REFERENCIAS AOS PLANOS DE ORDENACIÓN:  
Plano SR: E2  
Plano SNR: -  
Plano SU: -



Fonte de datos / Fuente de datos:  
- Elaboración propia / Concello de Silleda  
- Elaboración propia / Concello de Silleda



ESCALA 1:5.000



Código do elemento: **14.17 / GA36052A08**

Página 64 de 209

Denominación: **As Cabreiras**  
Localización: **Barravaite**  
Parroquia: **Lamela (San Miguel)**

Coordenadas UTM:  
**554.728 / 4.732.159**  
Sistema de coordenadas:  
Proyección: (U.T.M.) ETRS89 Zona 29N  
epsg: 25829  
Unidades: metros

Ordenanza ou norma de aplicación: **Patrimonio arqueolóxico**  
Adscripción cultural: **Idade do Ferro-Romano**  
Adscripción tipolóxica: **Indeterminada**  
Nivel de protección do ben: **Protección arqueolóxica integral (Grao I)**  
Nivel de protección do contorno: **Contorno de protección (Grao II)**  
Obras permitidas: **As permitidas segundo o nivel de protección**

Titularidade: **Privada**  
Clasificación do solo: **SR / SRPPC**  
Uso actual: **Prados, cultivos e construcións.**

Estado de conservación:

Descrición do ben:

Nesta zona, nun terreo propiedade de Guillermo Collazo Liste, apareceron varias pedras de muíño circular de man e outros restos arqueolóxicos.



CLASIFICACIÓN DO SOLO

- SU
- SRPAU
- SNR
- SRPPC
- SRPI
- SRPPX
- SUD
- SRPEN
- SRPO
- SRPA
- SRPF

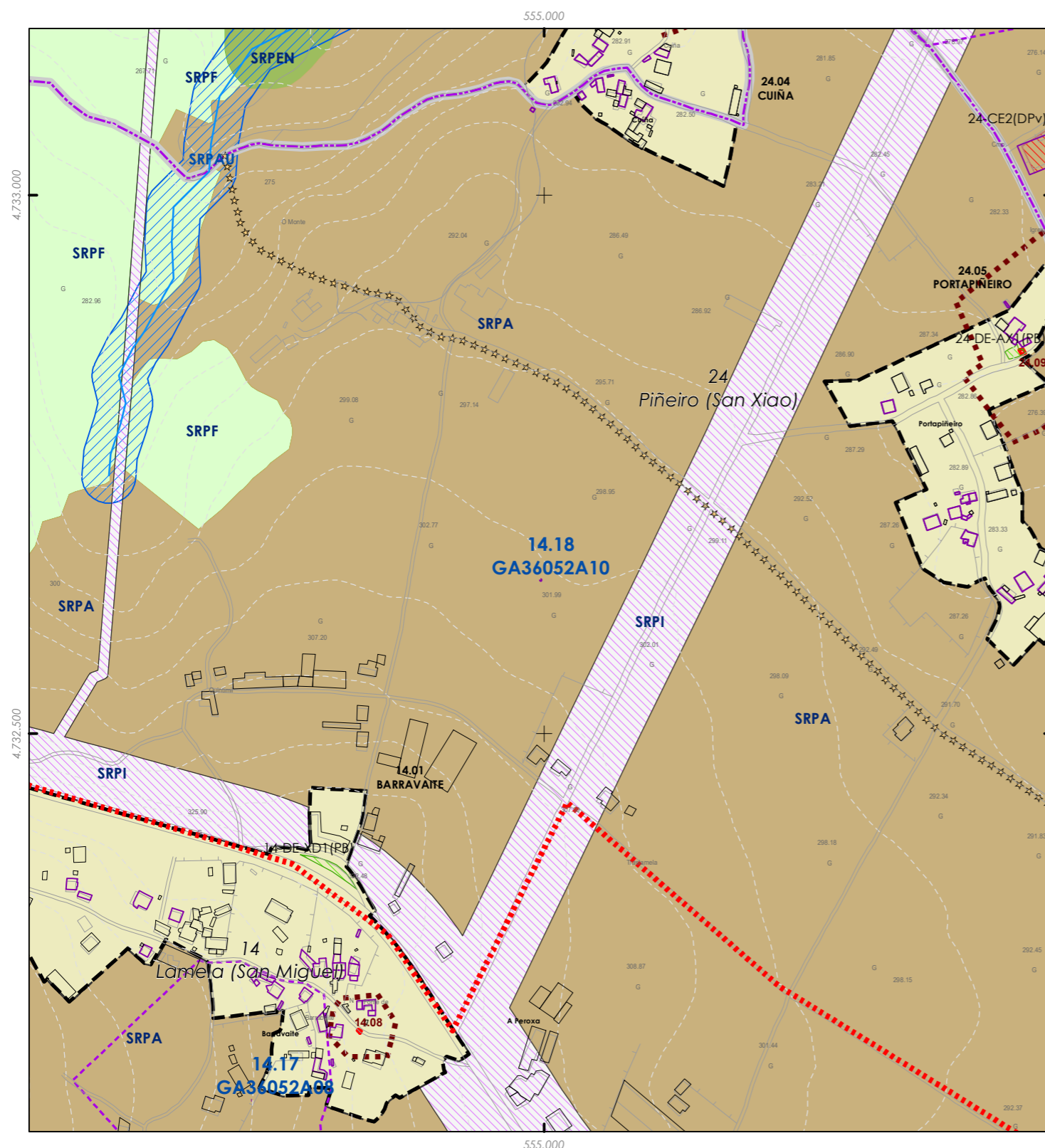
PATRIMONIO CULTURAL

- API - Área de Protección Integral
- CPX - Contorno de protección de Xacemento
- Patrimonio Cultural
- BIC
- Áreas de protección PC
- Camiño Real
- Camiño de Santiago


REFERENCIAS AOS PLANOS DE ORDENACIÓN:  
Plano SR: E2  
Plano SNR: 161/193  
Plano SU: -

A1	A2	B1	B2	B3	B4	C1	C2	C3	C4	C5	C6
D1	D2	D3	D4	D5	D6	D7	D8	D9	D10	D11	D12
E1	E2	E3	E4	E5	E6	E7	E8	E9	E10	E11	E12
F1	F2	F3	F4	F5	F6	F7	F8	F9	F10	F11	F12
G1	G2	G3	G4	G5	G6	G7	G8	G9	G10	G11	G12
H1	H2	H3	H4	H5	H6	H7	H8	H9	H10	H11	H12
I1	I2	I3	I4	I5	I6	I7	I8	I9	I10	I11	I12
J1	J2	J3	J4	J5	J6	J7	J8	J9	J10	J11	J12
K1	K2	K3	K4	K5	K6	K7	K8	K9	K10	K11	K12
L1	L2	L3	L4	L5	L6	L7	L8	L9	L10	L11	L12
M1	M2	M3	M4	M5	M6	M7	M8	M9	M10	M11	M12
N1	N2	N3	N4	N5	N6	N7	N8	N9	N10	N11	N12
O1	O2	O3	O4	O5	O6	O7	O8	O9	O10	O11	O12
P1	P2	P3	P4	P5	P6	P7	P8	P9	P10	P11	P12
Q1	Q2	Q3	Q4	Q5	Q6	Q7	Q8	Q9	Q10	Q11	Q12
R1	R2	R3	R4	R5	R6	R7	R8	R9	R10	R11	R12
S1	S2	S3	S4	S5	S6	S7	S8	S9	S10	S11	S12

Fonte de datos / Fuente de datos:  
- Elaboración propia / Concello de Silleda  
- Elaboración propia / Concello de Silleda



ESCALA 1:5.000



Código do elemento: **14.18 / GA36052A10**

Página 65 de 209

Denominación: **Agrela**  
Localización: **O Monte**  
Parroquia: **Lamela (San Miguel)/Piñeiro (San Xulián)**

Coordenadas UTM:  
**554.997 / 4.732.642**  
Sistema de coordenadas:  
Proxección: (U.T.M.) ETRS89 Zona 29N  
epsg: 25829  
Unidades: metros

Ordenanza ou norma de aplicación: **Patrimonio arqueolóxico**  
Adscripción cultural: **Neolítico-Idade de Bronce**  
Adscripción tipolóxica: **Indeterminada**  
Nivel de protección do ben: **Protección arqueolóxica integral (Grao I)**  
Nivel de protección do contorno: **Contorno de protección (Grao II)**  
Obras permitidas: **As permitidas segundo o nivel de protección**

Titularidade: **Privada**  
Clasificación do solo: **SR / SRPPC**  
Uso actual: **Prados e construcións**

Estado de conservación:

**Descrición do ben:**

Nesta zona apareceron en 1973 dous machados de pedra pulida que estaban en poder do cura párroco de Bandeira. Un deles mide 14,9 cm. de longo, 4,5 cm. de ancho e 3,1 cm. de grosor, mentres que o segundo mide 10,4 cm. de longo, 4,1 cm. de ancho e 3 cm. de grosor. En 1981, Manuel Matos encontrou outro machado no terreo que colinda coa do anterior achado que medía 11,3 cm. de longo, 5,4 cm. de ancho e 3,4 cm. de grosor, estando actualmente no seu poder.



**CLASIFICACIÓN DO SOLO**

- SU
- SRPAU
- SNR
- SRPPC
- SRPI
- SRPPX
- SUD
- SRPEN
- SRPO
- SRPA
- SRPF

**PATRIMONIO CULTURAL**

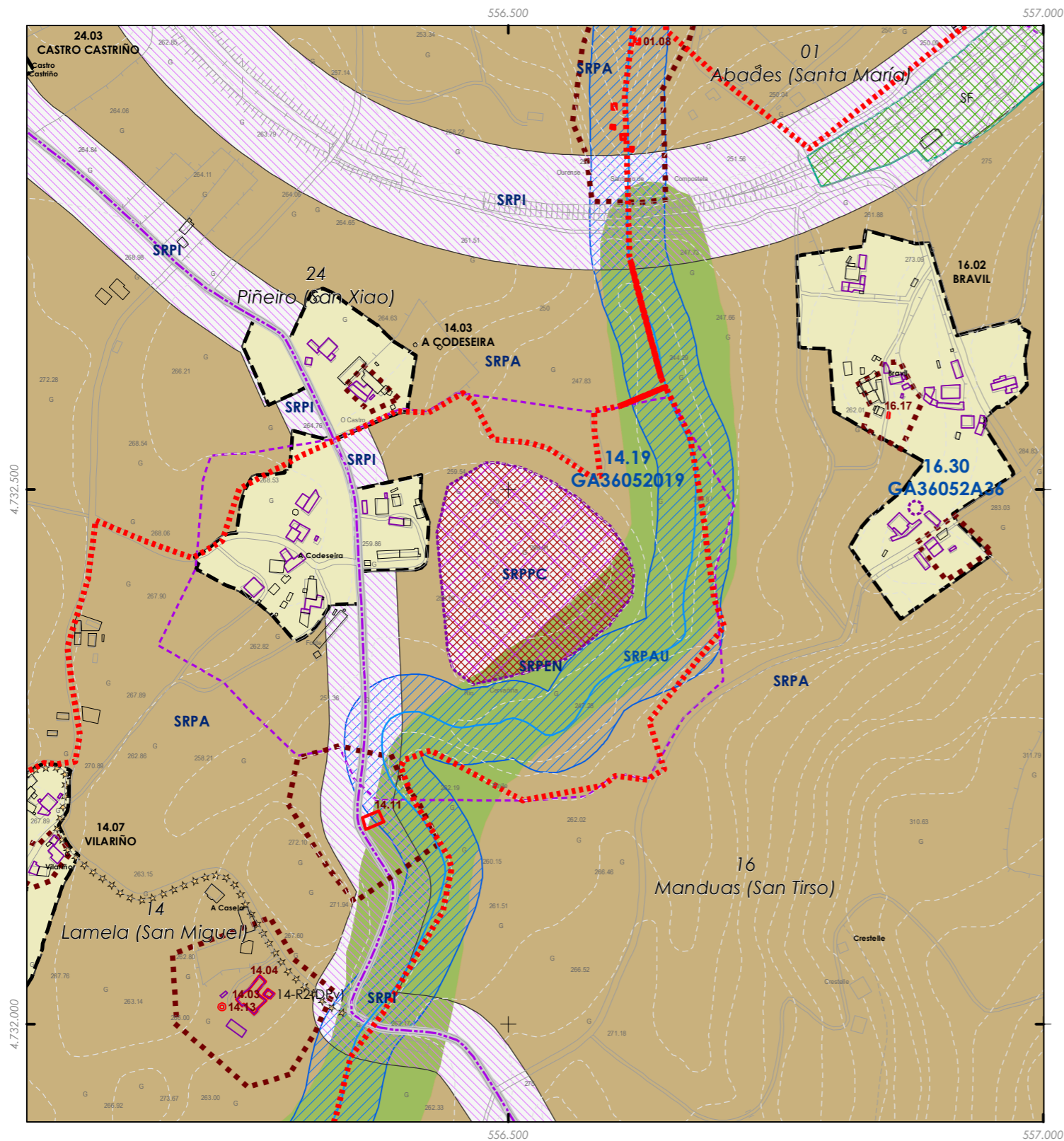
- API - Área de Protección Integral
- CPX - Contorno de protección de Xacemento
- Patrimonio Cultural
- BIC
- Áreas de protección PC
- Camiño Real
- Camiño de Santiago

REFERENCIAS AOS PLANOS DE ORDENACIÓN:  
Plano SR: E2  
Plano SNR: -  
Plano SU: -

A1	A2	B1	B2	B3	B4	C1	C2	C3	C4	C5	C6
D1	D2	D3	D4	D5	D6	D7	D8	D9	D10	D11	D12
E1	E2	E3	E4	E5	E6	E7	E8	E9	E10	E11	E12
F1	F2	F3	F4	F5	F6	F7	F8	F9	F10	F11	F12
G1	G2	G3	G4	G5	G6	G7	G8	G9	G10	G11	G12
H1	H2	H3	H4	H5	H6	H7	H8	H9	H10	H11	H12
I1	I2	I3	I4	I5	I6	I7	I8	I9	I10	I11	I12
J1	J2	J3	J4	J5	J6	J7	J8	J9	J10	J11	J12
K1	K2	K3	K4	K5	K6	K7	K8	K9	K10	K11	K12
L1	L2	L3	L4	L5	L6	L7	L8	L9	L10	L11	L12
M1	M2	M3	M4	M5	M6	M7	M8	M9	M10	M11	M12
N1	N2	N3	N4	N5	N6	N7	N8	N9	N10	N11	N12
O1	O2	O3	O4	O5	O6	O7	O8	O9	O10	O11	O12
P1	P2	P3	P4	P5	P6	P7	P8	P9	P10	P11	P12
Q1	Q2	Q3	Q4	Q5	Q6	Q7	Q8	Q9	Q10	Q11	Q12
R1	R2	R3	R4	R5	R6	R7	R8	R9	R10	R11	R12
S1	S2	S3	S4	S5	S6	S7	S8	S9	S10	S11	S12

GRÁFICO DE FOLLAS  
GRÁFICO DE HOJAS

Fonte de datos / Fuente de datos:  
- Elaboración propia / Concello de Silleda  
- Elaboración propia / Concello de Silleda



ESCALA 1:5.000  
0 50 100 200 Metros

Código do elemento: **14.19 / GA36052019**

Página 66 de 209

Denominación: **Coto do Castro-Castro de Piñeiro**  
Localización: **A Codeseira**  
Parroquia: **Lamela (San Miguel)**

Coordenadas UTM:  
**556.515 / 4.732.422**  
Sistema de coordenadas:  
Proyección: (U.T.M.) ETRS89 Zona 29N  
epsg: 25829  
Unidades: metros

Ordenanza ou norma de aplicación: **Patrimonio arqueolóxico**  
Adscripción cultural: **Idade de Ferro**  
Adscripción tipolóxica: **Castro**  
Nivel de protección do ben: **Protección arqueolóxica integral (Grao I)**  
Nivel de protección do contorno: **Contorno de protección (Grao II)**  
Obras permitidas: **As permitidas segundo o nivel de protección**

Titularidade: **Privada**  
Clasificación do solo: **SR / SRPPC**  
Uso actual: **Monte baixo, arboredo e prados**

Estado de conservación:  
Bo.

Descrición do ben:  
Trátase dun castro de recinto único de planta circular, de 95 m. de diámetro no eixo L-O e 85 m. no eixo N-S, defendido en todo o perímetro por terrapléns moi empinados. A entrada ao castro realízase pola aba s-so, pero non parece moi antiga.



CLASIFICACIÓN DO SOLO

- SU
- SRPAU
- SNR
- SRPPC
- SRPI
- SRPPX
- SUD
- SRPEN
- SRPO
- SRPA
- SPRF

PATRIMONIO CULTURAL

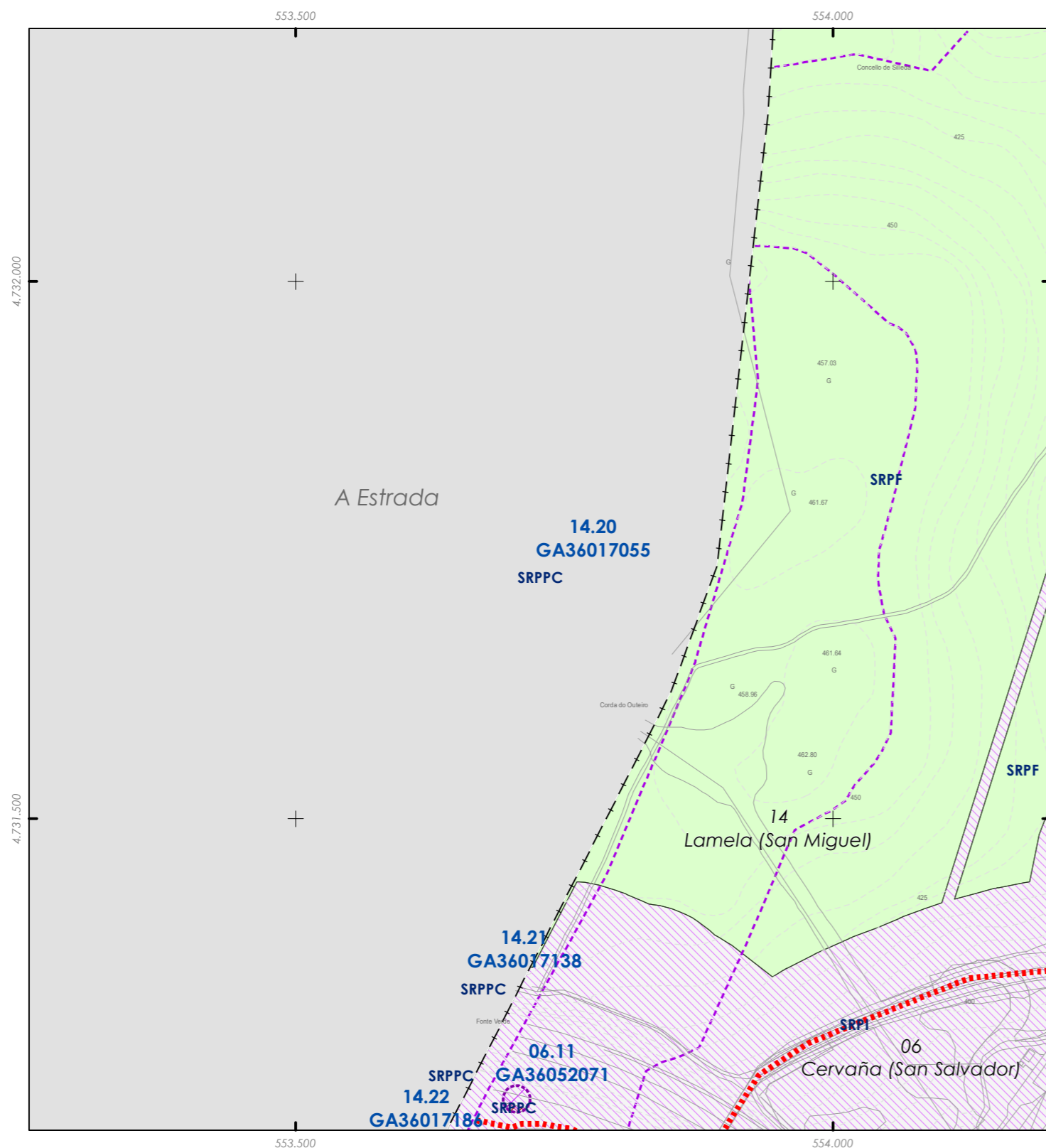
- API - Área de Protección Integral
- CPX - Contorno de protección de Xacemento
- Patrimonio Cultural
- BIC
- Áreas de protección PC
- Camión Real
- Camión de Santiago

REFERENCIAS AOS PLANOS DE ORDENACIÓN:  
Plano SR: E3  
Plano SNR: 163/193  
Plano SU: -


A1	A2	B1	B2	B3	B4	C1	C2	C3	C4	C5	C6
D1	D2	D3	D4	D5	D6	D7	D8	D9	D10	D11	D12
E1	E2	E3	E4	E5	E6	E7	E8	E9	E10	E11	E12
F1	F2	F3	F4	F5	F6	F7	F8	F9	F10	F11	F12
G1	G2	G3	G4	G5	G6	G7	G8	G9	G10	G11	G12
H1	H2	H3	H4	H5	H6	H7	H8	H9	H10	H11	H12
I1	I2	I3	I4	I5	I6	I7	I8	I9	I10	I11	I12
J1	J2	J3	J4	J5	J6	J7	J8	J9	J10	J11	J12
K1	K2	K3	K4	K5	K6	K7	K8	K9	K10	K11	K12
L1	L2	L3	L4	L5	L6	L7	L8	L9	L10	L11	L12
M1	M2	M3	M4	M5	M6	M7	M8	M9	M10	M11	M12
N1	N2	N3	N4	N5	N6	N7	N8	N9	N10	N11	N12
O1	O2	O3	O4	O5	O6	O7	O8	O9	O10	O11	O12
P1	P2	P3	P4	P5	P6	P7	P8	P9	P10	P11	P12
Q1	Q2	Q3	Q4	Q5	Q6	Q7	Q8	Q9	Q10	Q11	Q12
R1	R2	R3	R4	R5	R6	R7	R8	R9	R10	R11	R12
S1	S2	S3	S4	S5	S6	S7	S8	S9	S10	S11	S12

GRÁFICO DE FOLLAS  
GRÁFICO DE HOJAS

Fonte de datos / Fuente de datos:  
- Elaboración propia / Concello de Silleda  
- Elaboración propia / Concello de Silleda



ESCALA 1:5.000



Código do elemento: **14.20 / GA36017055**

Página 67 de 209

Denominación: **Mámoa do Monte dos Escuros 3**  
Localización: **Monte dos Escuros**  
Parroquia: **Orazo (San Pedro)**

Coordenadas UTM:  
**553.727 / 4.731.723**  
Sistema de coordenadas:  
Proxección: (U.T.M.) ETRS89 Zona 29N  
epsg: 25829  
Unidades: metros

Ordenanza ou norma de aplicación: **Patrimonio arqueolóxico**  
Adscripción cultural: **Neolítico-Idade do Bronce**  
Adscripción tipolóxica: **Túmulo**  
Nivel de protección do ben: **Protección arqueolóxica integral (Grao I)**  
Nivel de protección do contorno: **Contorno de protección (Grao II)**  
Obras permitidas: **As permitidas segundo o nivel de protección**

Titularidade: **Privada**  
Clasificación do solo: **SR**  
**/ SRPPC**  
Uso actual:  
**Monte baixo**

Estado de conservación:

Descripción do ben:

Túmulo ben definido no momento da súa identificación, posteriormente cuberto pola vexetación, dificultando así a súa identificación. As súas dimensións son duns 15 metros de diámetro por 1,2 m de altura. Situado no concello da Estrada, nos seus límites con Silleda, a descrición, situación e delimitacións de protección están extraídas do PXOM actualmente vixente nese municipio



CLASIFICACIÓN DO SOLO

- SU
- SRPAU
- SNR
- SRPPC
- SRPI
- SRPPX
- SUD
- SRPEN
- SRPO
- SRPA
- SPRF

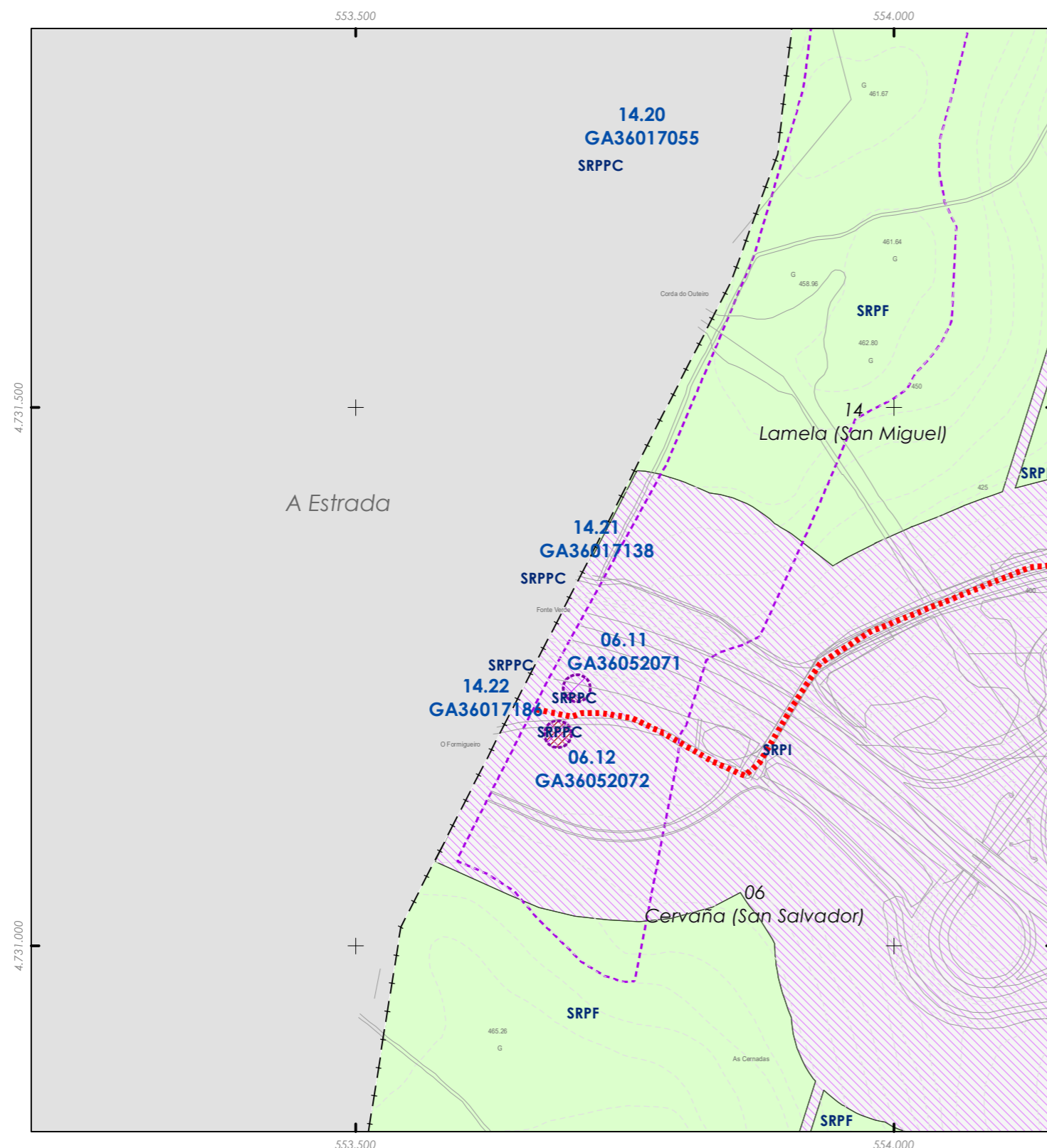
PATRIMONIO CULTURAL

- API - Área de Protección Integral
- CPX - Contorno de protección de Xacemento
- Patrimonio Cultural
- BIC
- Áreas de protección PC
- Camiño Real
- Camiño de Santiago

REFERENCIAS AOS PLANOS DE ORDENACIÓN:  
Plano SR: F2  
Plano SNR: -  
Plano SU: -

A1	A2	B1	B2	B3	B4	C1	C2	C3	C4	C5	C6
D1	D2	D3	D4	D5	D6	D7	D8	D9	D10	D11	D12
E1	E2	E3	E4	E5	E6	E7	E8	E9	E10	E11	E12
F1	F2	F3	F4	F5	F6	F7	F8	F9	F10	F11	F12
G1	G2	G3	G4	G5	G6	G7	G8	G9	G10	G11	G12
H1	H2	H3	H4	H5	H6	H7	H8	H9	H10	H11	H12
I1	I2	I3	I4	I5	I6	I7	I8	I9	I10	I11	I12
J1	J2	J3	J4	J5	J6	J7	J8	J9	J10	J11	J12
K1	K2	K3	K4	K5	K6	K7	K8	K9	K10	K11	K12
L1	L2	L3	L4	L5	L6	L7	L8	L9	L10	L11	L12
M1	M2	M3	M4	M5	M6	M7	M8	M9	M10	M11	M12
N1	N2	N3	N4	N5	N6	N7	N8	N9	N10	N11	N12
O1	O2	O3	O4	O5	O6	O7	O8	O9	O10	O11	O12
P1	P2	P3	P4	P5	P6	P7	P8	P9	P10	P11	P12
Q1	Q2	Q3	Q4	Q5	Q6	Q7	Q8	Q9	Q10	Q11	Q12
R1	R2	R3	R4	R5	R6	R7	R8	R9	R10	R11	R12
S1	S2	S3	S4	S5	S6	S7	S8	S9	S10	S11	S12

Fonte de datos / Fuente de datos:  
- Elaboración propia / Concello de Silleda  
- Elaboración propia / Concello de Silleda



Código do elemento: **14.21 / GA36017138**

Página 68 de 209

Denominación: **Mámoa do Monte dos Escuros 5**  
Localización: **Vilanova**  
Parroquia: **Orazo (San Pedro)**

Coordenadas UTM:  
**553.674 / 4.731.340**  
Sistema de coordenadas:  
Proxección: (U.T.M.) ETRS89 Zona 29N  
epsg: 25829  
Unidades: metros

Ordenanza ou norma de aplicación: **Patrimonio arqueolóxico**

Titularidade: **Privada**

Adscripción cultural: **Neolítico-Idade do Bronce**

Clasificación do solo: **SR**

Adscripción tipolóxica: **Túmulo**

/ **SRPPC**

Uso actual:  
**Monte baixo**

Nivel de protección do ben: **Protección arqueolóxica integral (Grao I)**

Nivel de protección do contorno: **Contorno de protección (Grao II)**

Obras permitidas: **As permitidas segundo o nivel de protección**

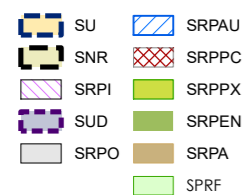
Estado de conservación:

-

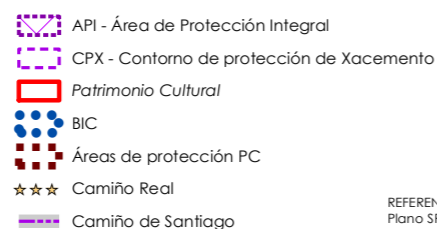
Descrición do ben:

Forma tumular de pequenas dimensións: 14,4 m (eixo N-S), 13,4 m (eixo L-O) e 0,4 m de altura. Situada no concello da Estrada, nos límites con Silleda, a situación, descrición e delimitacións de protección están extraídas do PXOM actualmente en vigor no devandito municipio.

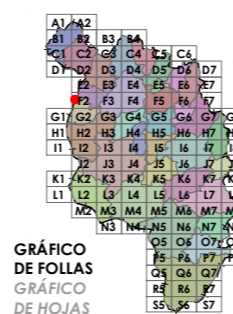
CLASIFICACIÓN DO SOLO



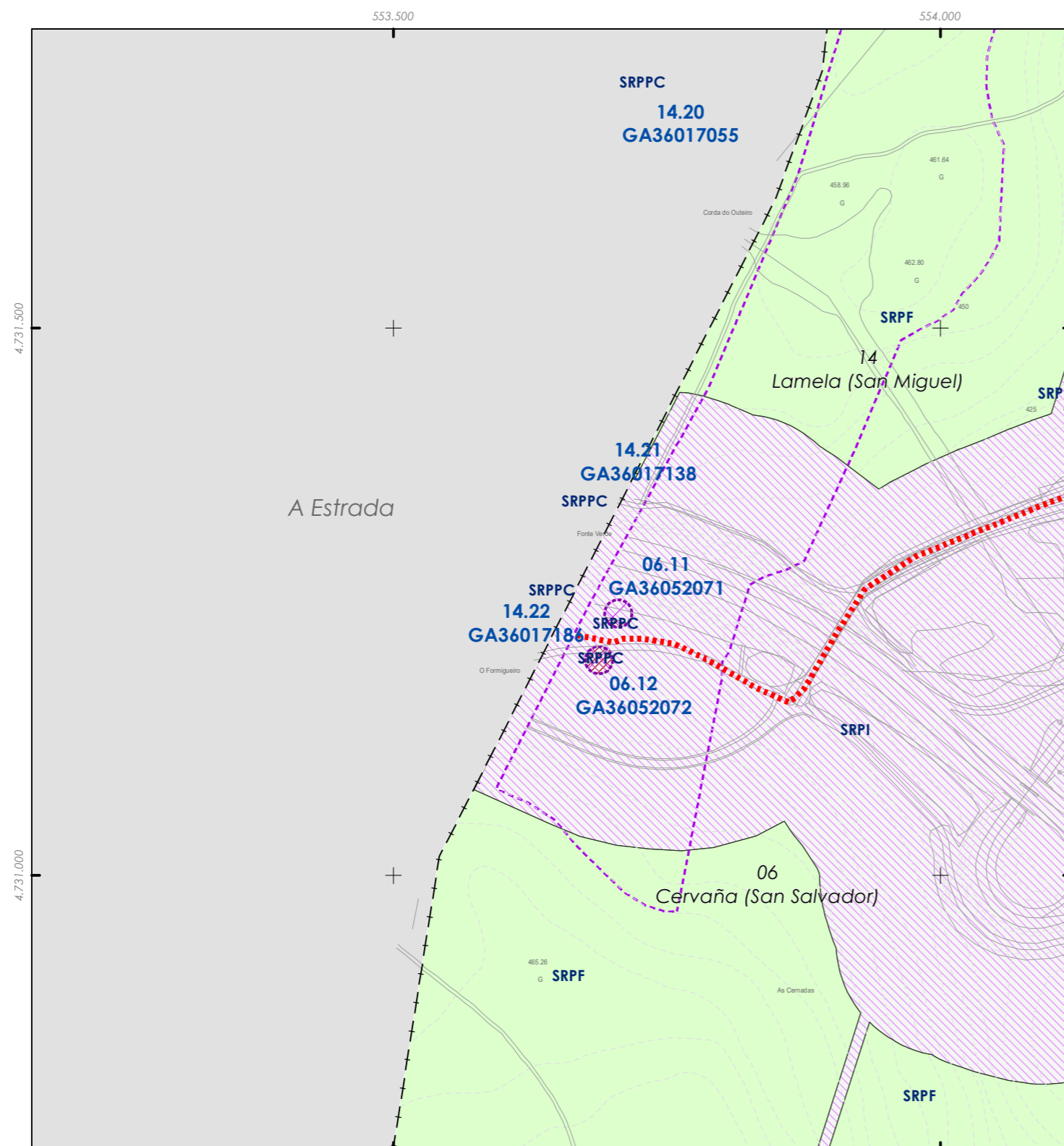
PATRIMONIO CULTURAL




REFERENCIAS AOS PLANOS DE ORDENACIÓN:  
Plano SR: F2  
Plano SNR: -  
Plano SU: -







ESCALA 1:5.000



Código do elemento: **14.22 / GA36017186**

Página 69 de 209

Denominación: **Mámoa do Monte dos Escuros 1**  
Localización: **Vilanova**  
Parroquia: **Orazo (San Pedro)**

Coordenadas UTM:  
**553.645 / 4.731.261**  
Sistema de coordenadas:  
Proyección: (U.T.M.) ETRS89 Zona 29N  
epsg: 25829  
Unidades: metros

Ordenanza ou norma de aplicación: **Patrimonio arqueolóxico**

Titularidade: **Privada**

Adscripción cultural: **Neolítico-Idade do Bronce**

Clasificación do solo: **SR**

Adscripción tipolóxica: **Túmulo**

/ **SRPPC**

Uso actual:

**Infraestruturas, monte baixo**

Nivel de protección do ben: **Protección arqueolóxica integral (Grao I)**

Nivel de protección do contorno: **Contorno de protección (Grao II)**

Obras permitidas: **As permitidas segundo o nivel de protección**

**Estado de conservación:**

Escavada na súa integridade e posteriormente destruída pola autovía Santiago-Dozón.

**Descrición do ben:**

O túmulo foi totalmente escavado con motivo da construción da autovía Santiago-Dozón. Tratábase dunha mámoa de 17 metros de diámetro e altura de 1,65 metros. Situado no concello da Estrada, a súa descrición e contorno de protección están extraídos do PXOM actualmente vixente no devandito municipio

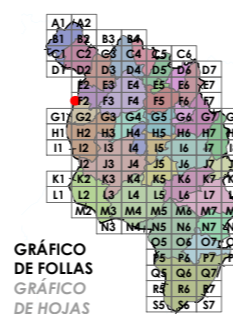
**CLASIFICACIÓN DO SOLO**

- SU
- SRPAU
- SNR
- SRPPC
- SRPI
- SRPPX
- SUD
- SRPEN
- SRPO
- SRPA
- SRPF

**PATRIMONIO CULTURAL**

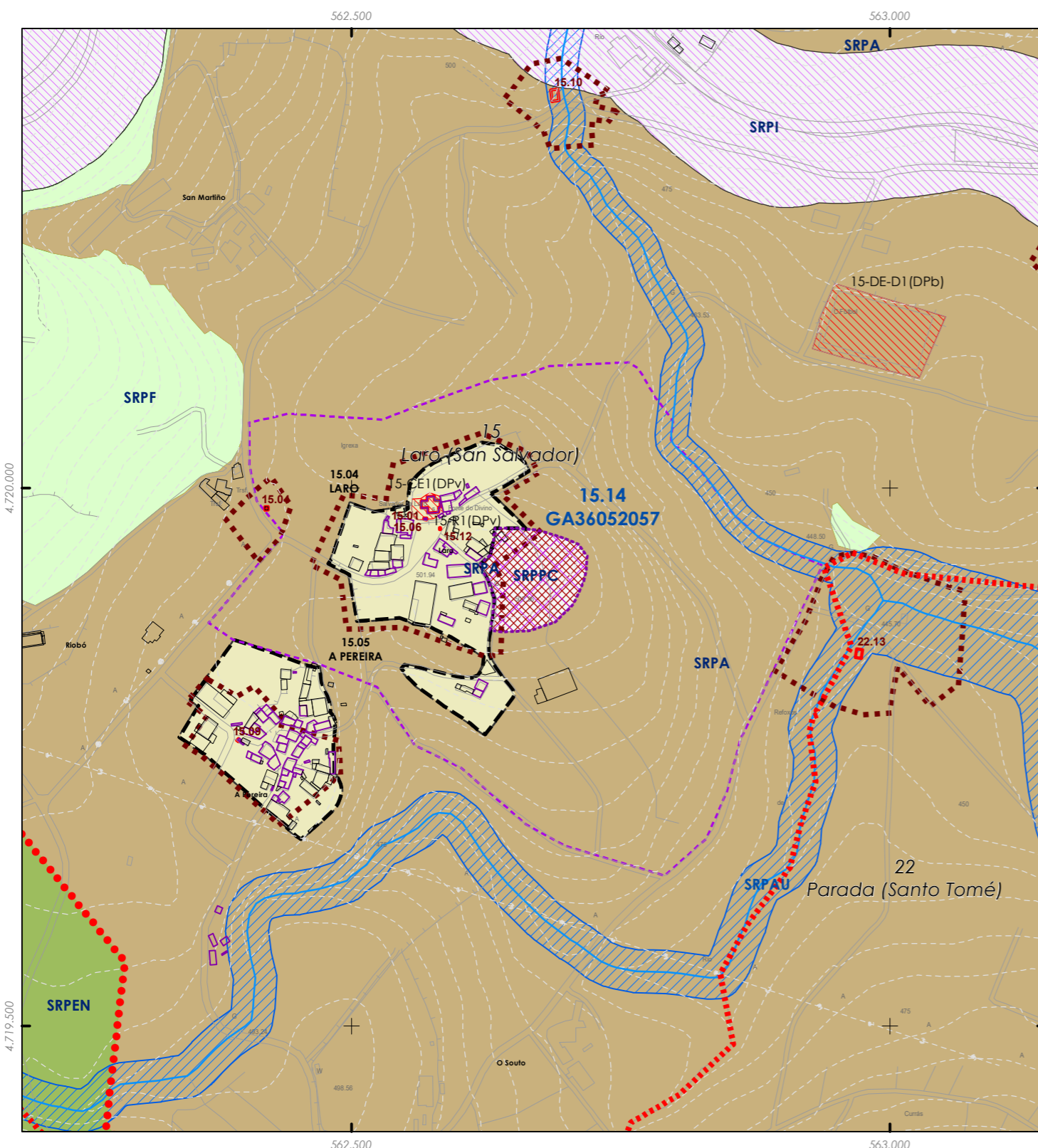
- API - Área de Protección Integral
- CPX - Contorno de protección de Xacemento
- Patrimonio Cultural
- BIC
- Áreas de protección PC
- Camión Real
- Camión de Santiago

REFERENCIAS AOS PLANOS DE ORDENACIÓN:  
Plano SR: F2  
Plano SNR: -  
Plano SU: -



Fonte de datos / Fuente de datos:  
- Elaboración propia / Concello de Silleda  
- Elaboración propia / Concello de Silleda





Código do elemento: **15.14 / GA36052057**

Página 70 de 209

Denominación: **Castro de Laro/Coto do Castro**  
Localización: **Laro**  
Parroquia: **Laro (San Salvador)**

Coordenadas UTM:  
**562.668 / 4.719.916**  
Sistema de coordenadas:  
Proxección: (U.T.M.) ETRS89 Zona 29N  
epsg: 25829  
Unidades: metros

Ordenanza ou norma de aplicación: **Patrimonio arqueolóxico**  
Adscripción cultural: **Idade do Ferro**  
Adscripción tipolóxica: **Castro**  
Nivel de protección do ben: **Protección arqueolóxica integral (Grao I)**  
Nivel de protección do contorno: **Contorno de protección (Grao II)**  
Obras permitidas: **As permitidas segundo o nivel de protección**

Titularidade: **Privada**  
Clasificación do solo: **SR / SRPPC**  
Uso actual: **Construcións, prados, cultivos e carballos**

**Estado de conservación:**  
Moi alterado polos traballos agrícolas, así como pola construción de vivendas e unha pista asfaltada.

**Descrición do ben:**  
Depósito castrexo con recinto de forma irregular, defendido por un pequeno parapeto e un terraplén. As alteracións sufridas polo depósito impiden precisar a súa forma, dimensións, entradas ou número de recintos, aínda que parece que podería existir un antecastro na parte oriental.



**CLASIFICACIÓN DO SOLO**

- SU
- SNR
- SRPI
- SUD
- SRPO
- SRPF
- SRPAU
- SRPPC
- SRPPX
- SRPEN
- SRPA

**PATRIMONIO CULTURAL**

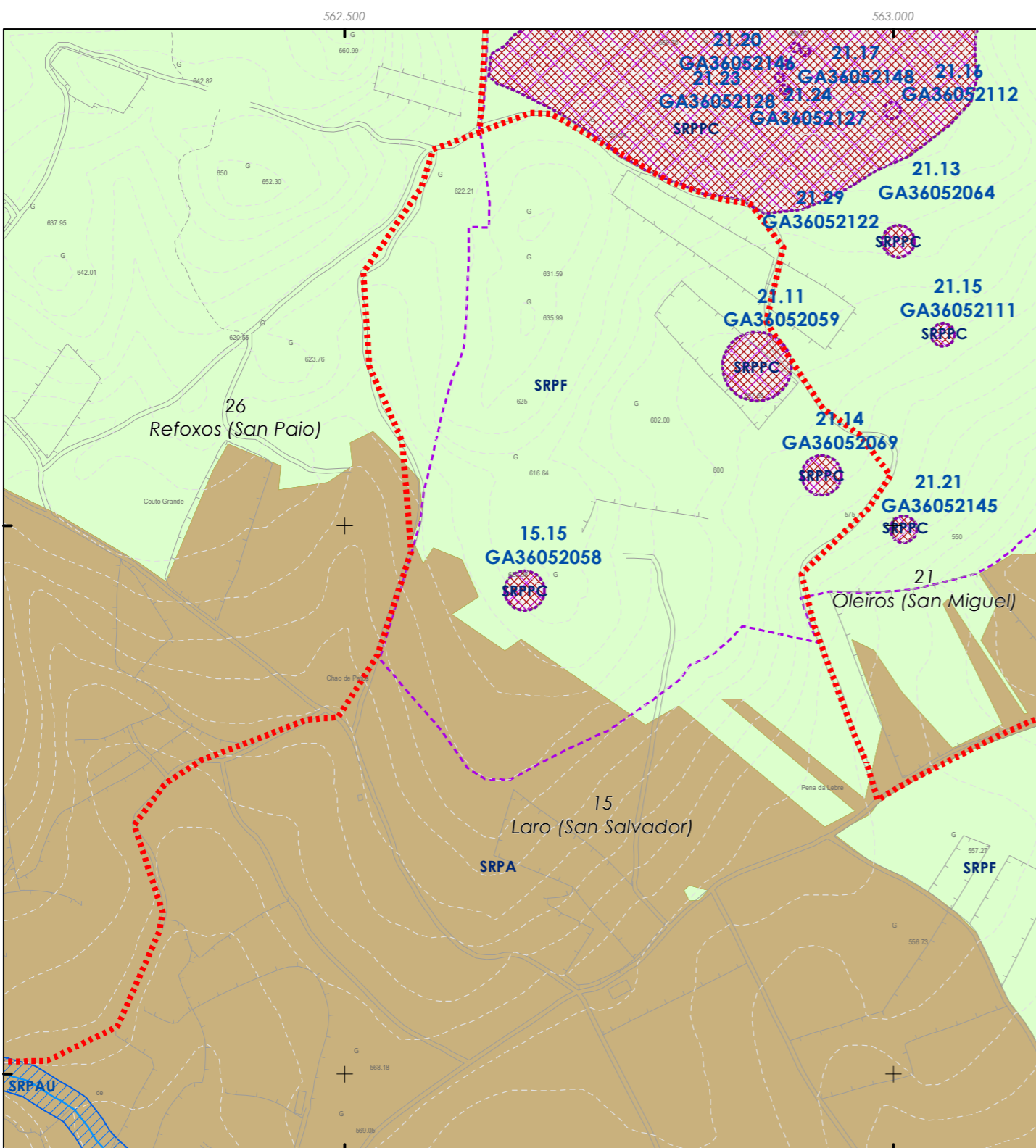
- API - Área de Protección Integral
- CPX - Contorno de protección de Xacemento
- Patrimonio Cultural
- BIC
- Áreas de protección PC
- Camiño Real
- Camiño de Santiago

REFERENCIAS AOS PLANOS DE ORDENACIÓN:  
Plano SR: P6, P7  
Plano SNR: 007/193  
Plano SU: -

GRÁFICO DE FOLLAS  
GRÁFICO DE HOJAS

A1	A2	A3	A4
B1	B2	B3	B4
C1	C2	C3	C4
D1	D2	D3	D4
E1	E2	E3	E4
F1	F2	F3	F4
G1	G2	G3	G4
H1	H2	H3	H4
I1	I2	I3	I4
J1	J2	J3	J4
K1	K2	K3	K4
L1	L2	L3	L4
M1	M2	M3	M4
N1	N2	N3	N4
O1	O2	O3	O4
P1	P2	P3	P4
Q1	Q2	Q3	Q4
R1	R2	R3	R4
S1	S2	S3	S4

Fonte de datos / Fuente de datos:  
- Elaboración propia / Concello de Silleda  
- Elaboración propia / Concello de Silleda



ESCALA 1:5.000



Código do elemento: **15.15 / GA36052058**

Página 71 de 209

Denominación: **Petróglifo de Oena Das Cazolas**  
Localización: **Laxe**  
Parroquia: **Laro (San Salvador)**

Coordenadas UTM:  
**562.664 / 4.721.441**  
Sistema de coordenadas:  
Proxección: (U.T.M.) ETRS89 Zona 29N  
epsg: 25829  
Unidades: metros

Ordenanza ou norma de aplicación: **Patrimonio arqueolóxico**

Titularidade: **Privada**

Adscripción cultural: **Idade de Bronce**

Clasificación do solo: **SR**  
**/ SRPPC**

Adscripción tipolóxica: **Arte Rupestre**

Uso actual:  
**Prados, piñeiros e monte baixo**

Nivel de protección do ben: **Protección arqueolóxica integral (Grao I)**

**Declarado BIC (Lei 16/1985, de 25 de junio, do Patrimonio Histórico Español)**

Nivel de protección do contorno: **Contorno de protección (Grao II)**

Obras permitidas: **As permitidas segundo o nivel de protección**

Estado de conservación:

-

Descrición do ben:

Nesta zona, nun terreo propiedade de Manuela de Hermida, localízanse tres pedras con insculpturas rupestres que representan diferentes motivos: combinacións circulares con cazoleta central e, ás veces, con apéndice radial; motivos escaleriformes; motivos rectangulares ou cuadrangulares con esquinas redondeadas; e outros motivos de difícil definición.



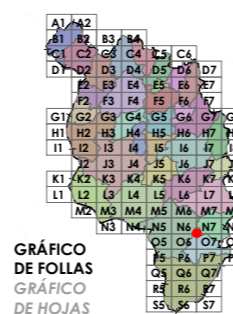
CLASIFICACIÓN DO SOLO

- SU
- SNR
- SRPI
- SUD
- SRPO
- SRPAU
- SRPPC
- SRPPX
- SRPEN
- SRPA
- SRPF

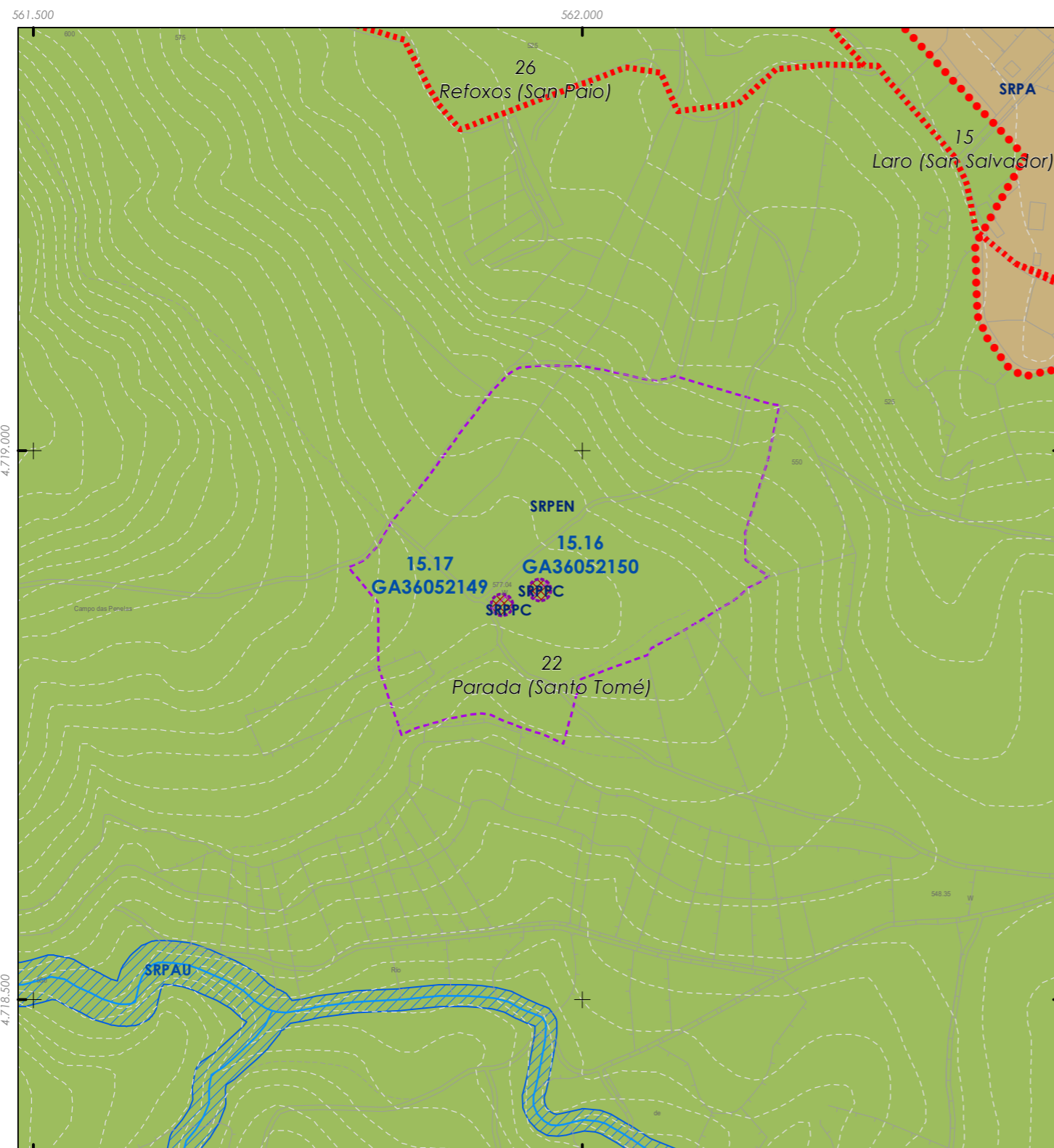
PATRIMONIO CULTURAL

- API - Área de Protección Integral
- CPX - Contorno de protección de Xacemento
- Patrimonio Cultural
- BIC
- Áreas de protección PC
- Camión Real
- Camión de Santiago

REFERENCIAS AOS PLANOS DE ORDENACIÓN:  
Plano SR: N7  
Plano SNR: -  
Plano SU: -



Fonte de datos / Fuente de datos:  
- Elaboración propia / Concello de Silleda  
- Elaboración propia / Concello de Silleda



CLASIFICACIÓN DO SOLO


PATRIMONIO CULTURAL

	API - Área de Protección Integral
	CPX - Contorno de protección de Xacemento
	Patrimonio Cultural
	BIC
	Áreas de protección PC
	Camión Real
	Camión de Santiago

REFERENCIAS AOS PLANOS DE ORDENACIÓN:  
Plano SR: G6  
Plano SNR: -  
Plano SU: -

A1/A2	B1/B2	B3/B4	C1/C2	C3/C4	C5/C6	D1/D2	D3/D4	D5/D6	D7/D8
E1/E2	E3/E4	E5/E6	F1/F2	F3/F4	F5/F6	G1/G2	G3/G4	G5/G6	G7/G8
H1/H2	H3/H4	H5/H6	H7/H8	I1/I2	I3/I4	I5/I6	I7/I8	J1/J2	J3/J4
J5/J6	J7/J8	K1/K2	K3/K4	K5/K6	K7/K8	L1/L2	L3/L4	L5/L6	L7/L8
M1/M2	M3/M4	M5/M6	M7/M8	N1/N2	N3/N4	N5/N6	N7/N8	O1/O2	O3/O4
O5/O6	O7/O8	P1/P2	P3/P4	P5/P6	P7/P8	Q1/Q2	Q3/Q4	Q5/Q6	Q7/Q8
R1/R2	R3/R4	R5/R6	R7/R8	S1/S2	S3/S4	S5/S6	S7/S8		

GRÁFICO DE FOLLAS  
GRÁFICO DE HOJAS

Fuente de datos / Fuente de datos:  
- Elaboración propia / Concello de Silleda  
- Elaboración propia / Concello de Silleda



Código do elemento: **15.16 / GA36052150**

Página 72 de 209

Denominación: **Mámoa de Carballosa 2**  
Localización: **A Calvela**  
Parroquia: **Laro (San Salvador)**

Coordenadas UTM:  
**561.961 / 4.718.873**  
Sistema de coordenadas:  
Proyección: (U.T.M.) ETRS89 Zona 29N  
epsg: 25829  
Unidades: metros

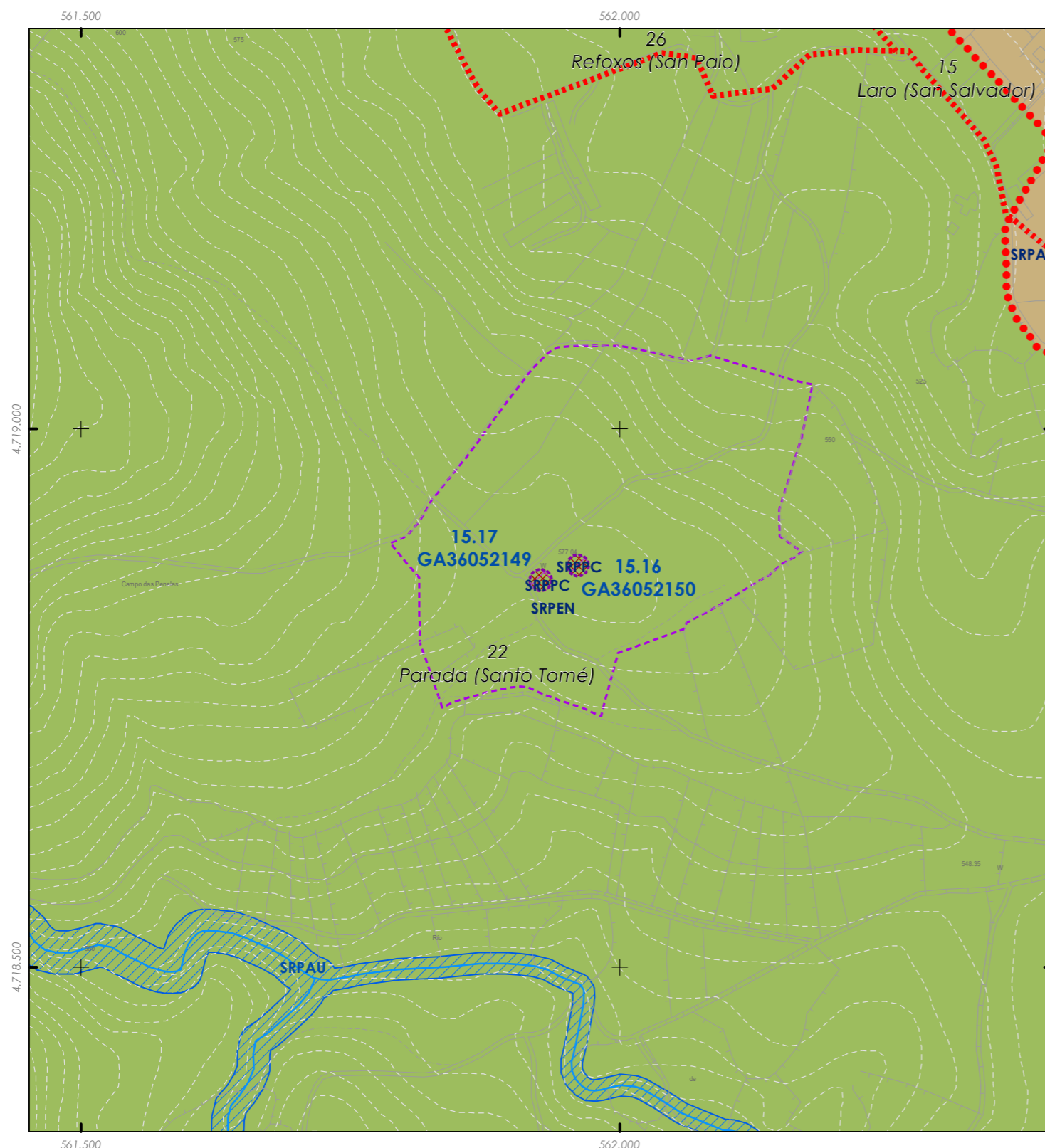
Ordenanza ou norma de aplicación: **Patrimonio arqueolóxico**  
Adscripción cultural: **Neolítico-Idade do Bronce**  
Adscripción tipolóxica: **Túmulo**  
Nivel de protección do ben: **Protección arqueolóxica integral (Grao I)**  
Nivel de protección do contorno: **Contorno de protección (Grao II)**  
Obras permitidas: **As permitidas segundo o nivel de protección**

Titularidade: **Privada**  
Clasificación do solo: **SR / SRPPC**  
Uso actual: **Arboredo e monte baixo**


**Estado de conservación:**  
Afectado por divisoria de parcelas e cuberto por densa vexetación.

**Descrición do ben:**  
Túmulo duns 23-25 metros de diámetro e altura que supera os 1,5 metros, con lixeiros indicios de depresión central (posible cono de violación). A densa vexetación que cobre a zona imposibilita precisar dimensións ou posible existencia de estruturas pétreas.





ESCALA 1:5.000



Código do elemento: **15.17 / GA36052149**

Página 73 de 209

Denominación: **Mámoa de Carballosa 1**  
Localización: **A Calvela**  
Parroquia: **Laro (San Salvador)**

Coordenadas UTM:  
**561.927 / 4.718.860**  
Sistema de coordenadas:  
Proyección: (U.T.M.) ETRS89 Zona 29N  
epsg: 25829  
Unidades: metros

Ordenanza ou norma de aplicación: **Patrimonio arqueolóxico**

Titularidade: **Privada**

Adscripción cultural: **Neolítico-Idade do Bronce**

Clasificación do solo: **SR**  
**/ SRPPC**

Adscripción tipolóxica: **Túmulo**

Uso actual:  
**Arboredo e monte baixo**

Nivel de protección do ben: **Protección arqueolóxica integral (Grao I)**

Nivel de protección do contorno: **Contorno de protección (Grao II)**

Obras permitidas: **As permitidas segundo o nivel de protección**

Estado de conservación:

Cuberta de densa vexetación.

Descrición do ben:

Túmulo duns 20 metros de diámetro e altura de 1 a 1,5 metros, con depresión central correspondente a posible cono de violación. A densa vexetación que pobo a zona enmascara tamén o túmulo, polo que non poden precisarse con exactitude as dimensións, nin tampouco se pode conter indicios de estruturas pétreas.



CLASIFICACIÓN DO SOLO

SU	SRPAU
SNR	SRPPC
SRPI	SRPPX
SUD	SRPEN
SRPO	SRPA
	SPRF

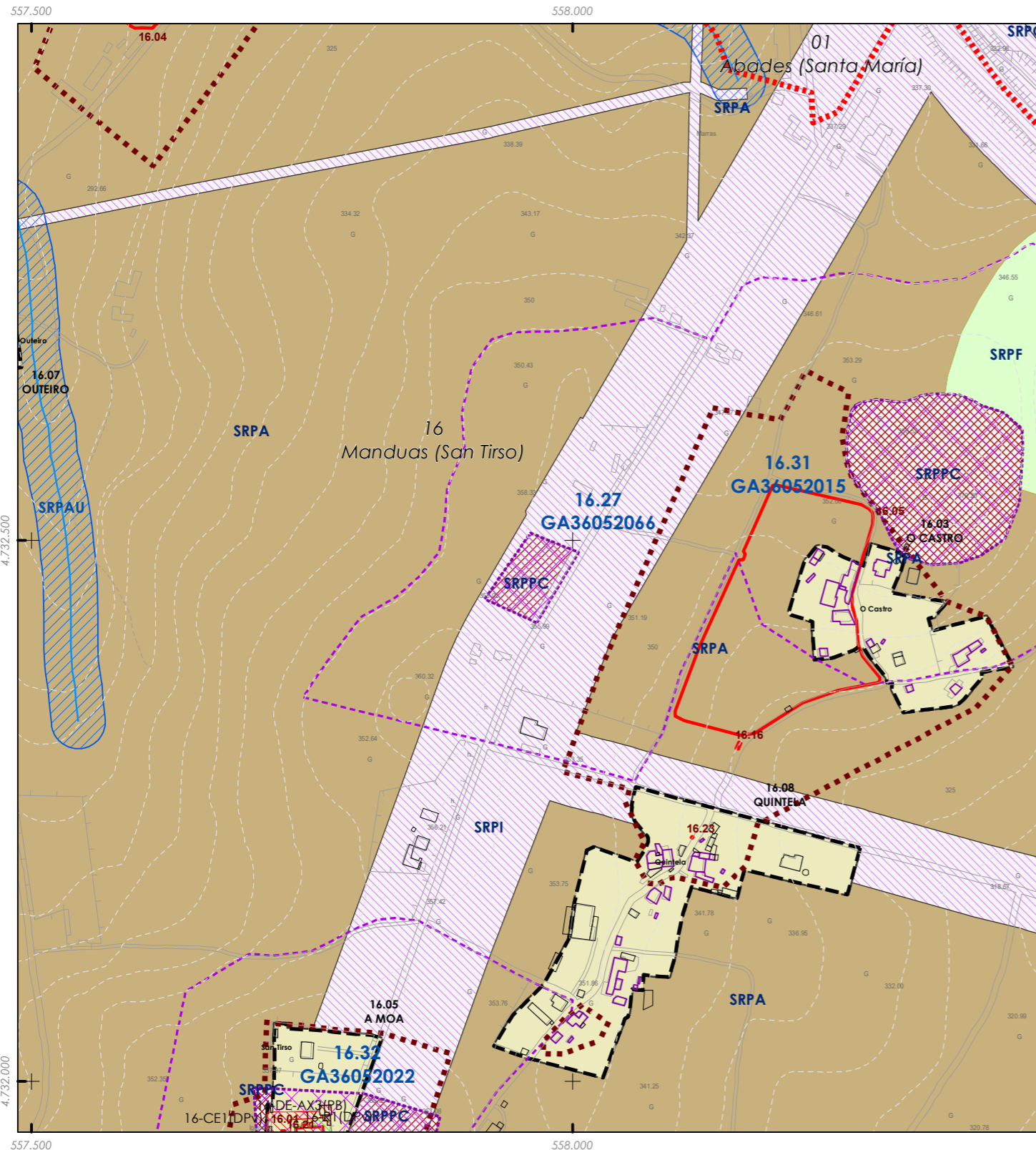
PATRIMONIO CULTURAL

API - Área de Protección Integral
CPX - Contorno de protección de Xacemento
Patrimonio Cultural
BIC
Áreas de protección PC
☆☆☆ Camiño Real
— Camiño de Santiago

REFERENCIAS AOS PLANOS DE ORDENACIÓN:  
Plano SR: G6  
Plano SNR: -  
Plano SU: -

A1/A2	B1/B2	B3/B4	C1/C2	C3/C4	C5/C6
D1/D2	D3/D4	D5/D6	D7/D8	D9/D10	D11/D12
E1/E2	E3/E4	E5/E6	E7/E8	E9/E10	E11/E12
F1/F2	F3/F4	F5/F6	F7/F8	F9/F10	F11/F12
G1/G2	G3/G4	G5/G6	G7/G8	G9/G10	G11/G12
H1/H2	H3/H4	H5/H6	H7/H8	H9/H10	H11/H12
I1/I2	I3/I4	I5/I6	I7/I8	I9/I10	I11/I12
J1/J2	J3/J4	J5/J6	J7/J8	J9/J10	J11/J12
K1/K2	K3/K4	K5/K6	K7/K8	K9/K10	K11/K12
L1/L2	L3/L4	L5/L6	L7/L8	L9/L10	L11/L12
M1/M2	M3/M4	M5/M6	M7/M8	M9/M10	M11/M12
N1/N2	N3/N4	N5/N6	N7/N8	N9/N10	N11/N12
O1/O2	O3/O4	O5/O6	O7/O8	O9/O10	O11/O12
P1/P2	P3/P4	P5/P6	P7/P8	P9/P10	P11/P12
Q1/Q2	Q3/Q4	Q5/Q6	Q7/Q8	Q9/Q10	Q11/Q12
R1/R2	R3/R4	R5/R6	R7/R8	R9/R10	R11/R12
S1/S2	S3/S4	S5/S6	S7/S8	S9/S10	S11/S12

Fuente de datos / Fuente de datos:  
- Elaboración propia / Concello de Silleda  
- Elaboración propia / Concello de Silleda



CLASIFICACIÓN DO SOLO


PATRIMONIO CULTURAL

	API - Área de Protección Integral
	CPX - Contorno de protección de Xacemento
	Patrimonio Cultural
	BIC
	Áreas de protección PC
	Camiño Real
	Camiño de Santiago

REFERENCIAS AOS PLANOS DE ORDENACIÓN:  
Plano SR: E4  
Plano SNR: -  
Plano SU: -

A1	A2	B3	B4
B1	B2	C3	C4
C1	C2	D3	D4
D1	D2	E3	E4
E1	E2	F3	F4
F1	F2	G3	G4
G1	G2	H3	H4
H1	H2	I3	I4
I1	I2	J3	J4
J1	J2	K3	K4
K1	K2	L3	L4
L1	L2	M3	M4
M1	M2	N3	N4
N1	N2	O3	O4
O1	O2	P3	P4
P1	P2	Q3	Q4
Q1	Q2	R3	R4
R1	R2	S3	S4

GRÁFICO DE FOLLAS  
GRÁFICO DE HOJAS

Fuente de datos / Fuente de datos:  
- Elaboración propia / Concello de Silleda  
- Elaboración propia / Concello de Silleda



Código do elemento: **16.27 / GA36052066**

Página 74 de 209

Denominación: **Agro de Quintela**  
Localización: **Quintela**  
Parroquia: **Manduas (San Tirso)**

Coordenadas UTM:  
**557.963 / 4.732.466**  
Sistema de coordenadas:  
Proyección: (U.T.M.) ETRS89 Zona 29N  
epsg: 25829  
Unidades: metros

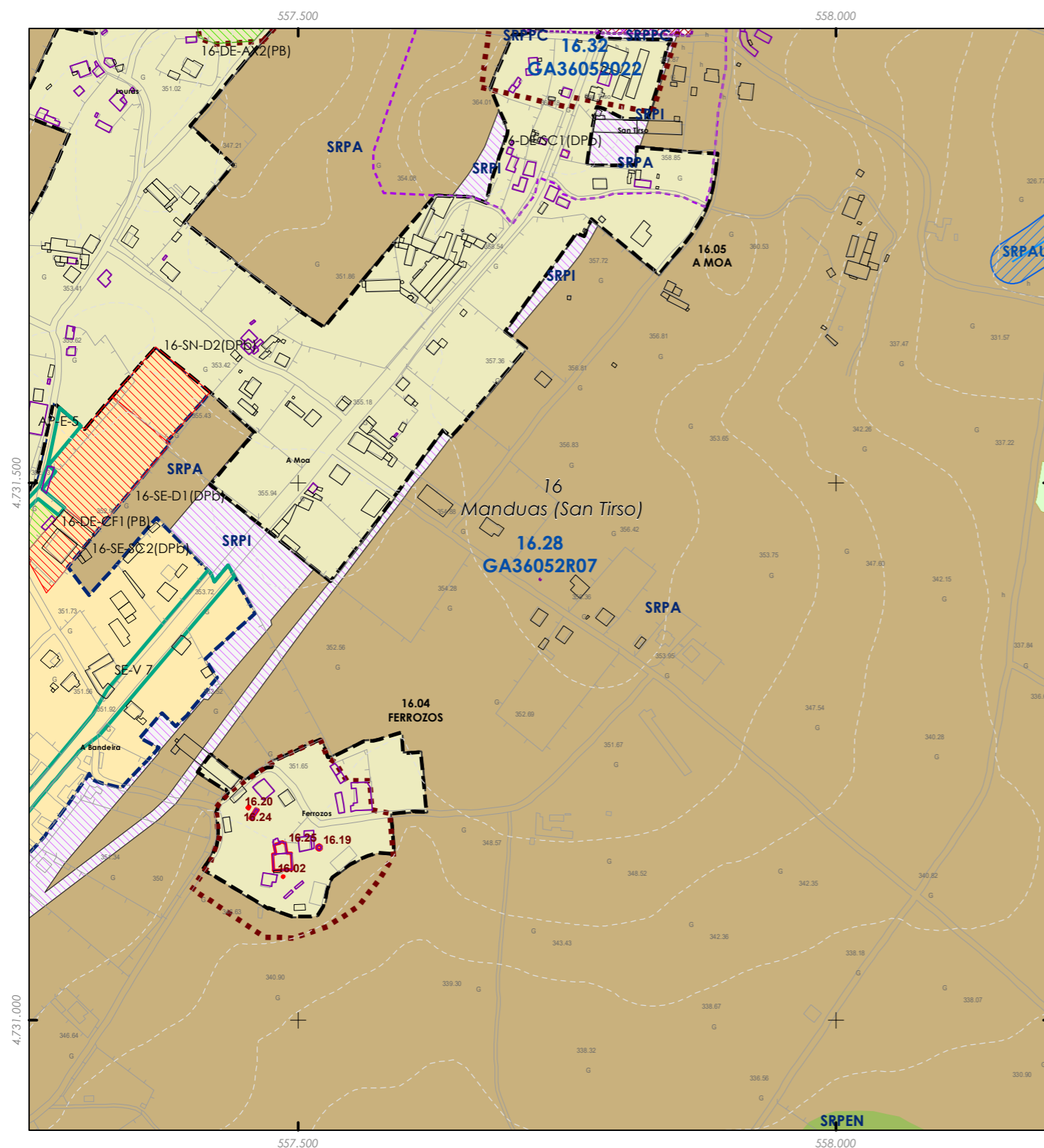
Ordenanza ou norma de aplicación: **Patrimonio arqueolóxico**  
Adscripción cultural: **Romano**  
Adscripción tipolóxica: **Indeterminada**  
Nivel de protección do ben: **Protección arqueolóxica integral (Grao I)**  
Nivel de protección do contorno: **Contorno de protección (Grao II)**  
Obras permitidas: **As permitidas segundo o nivel de protección**

Titularidade: **Privada**  
Clasificación do solo: **SR / SRPPC**  
Uso actual: **Construcións, prados e cultivos**

Estado de conservación:  
Descoñécese, ao non existir estruturas en superficie.

Descrición do ben:  
No ano 1964, con motivo da construción dunha vivenda unifamiliar, apareceron fragmentos de régulas, un cravo de ferro, varias vasillas de cerámica e un disco perforado (este último estaba en poder do párroco de Bandeira, José Espiño Matos). Posteriormente, durante a construción dun pozo negro, ao lado da mesma casa, apareceu unha foxa aberta no substrato xeolóxico, aínda que sen restos materiais no seu interior.





Código do elemento: **16.28 / GA36052R07**

Página 75 de 209

Denominación: **Agro de Pedrouzo**  
Localización: **A Moa**  
Parroquia: **Manduas (San Tirso)**

Coordenadas UTM:  
**557.725 / 4.731.410**  
Sistema de coordenadas:  
Proyección: (U.T.M.) ETRS89 Zona 29N  
epsg: 25829  
Unidades: metros

Ordenanza ou norma de aplicación: **Patrimonio arqueolóxico**  
Adscripción cultural: **Indeterminada**  
Adscripción tipolóxica: **Necrópole**  
Nivel de protección do ben: **Protección arqueolóxica integral (Grao I)**  
Nivel de protección do contorno: **Contorno de protección (Grao II)**  
Obras permitidas: **As permitidas segundo o nivel de protección**

Titularidade: **Privada**  
Clasificación do solo: **SR / SRPPC**  
Uso actual: **Prados e cultivos**

Estado de conservación:

**Descrición do ben:**

A principios dos 50, Manuel Vieites encontrou un vaso cerámico e restos dunha sepultura en pedra. Neste terreo tamén apareceu un muíño circular, aínda que actualmente non se coñece o paradorio destes materiais. Segundo Filgueira Valverde e García Alén se trataría dunha cista megalítica, mentres que X. Carballo pensa que se podería tratar dun depósito romano.



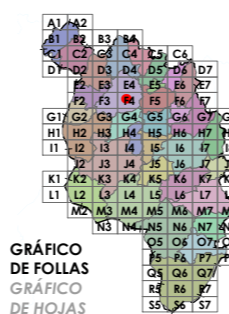
**CLASIFICACIÓN DO SOLO**

- SU
- SRPAU
- SNR
- SRPPC
- SRPI
- SRPPX
- SUD
- SRPEN
- SRPO
- SRPA
- SPRF

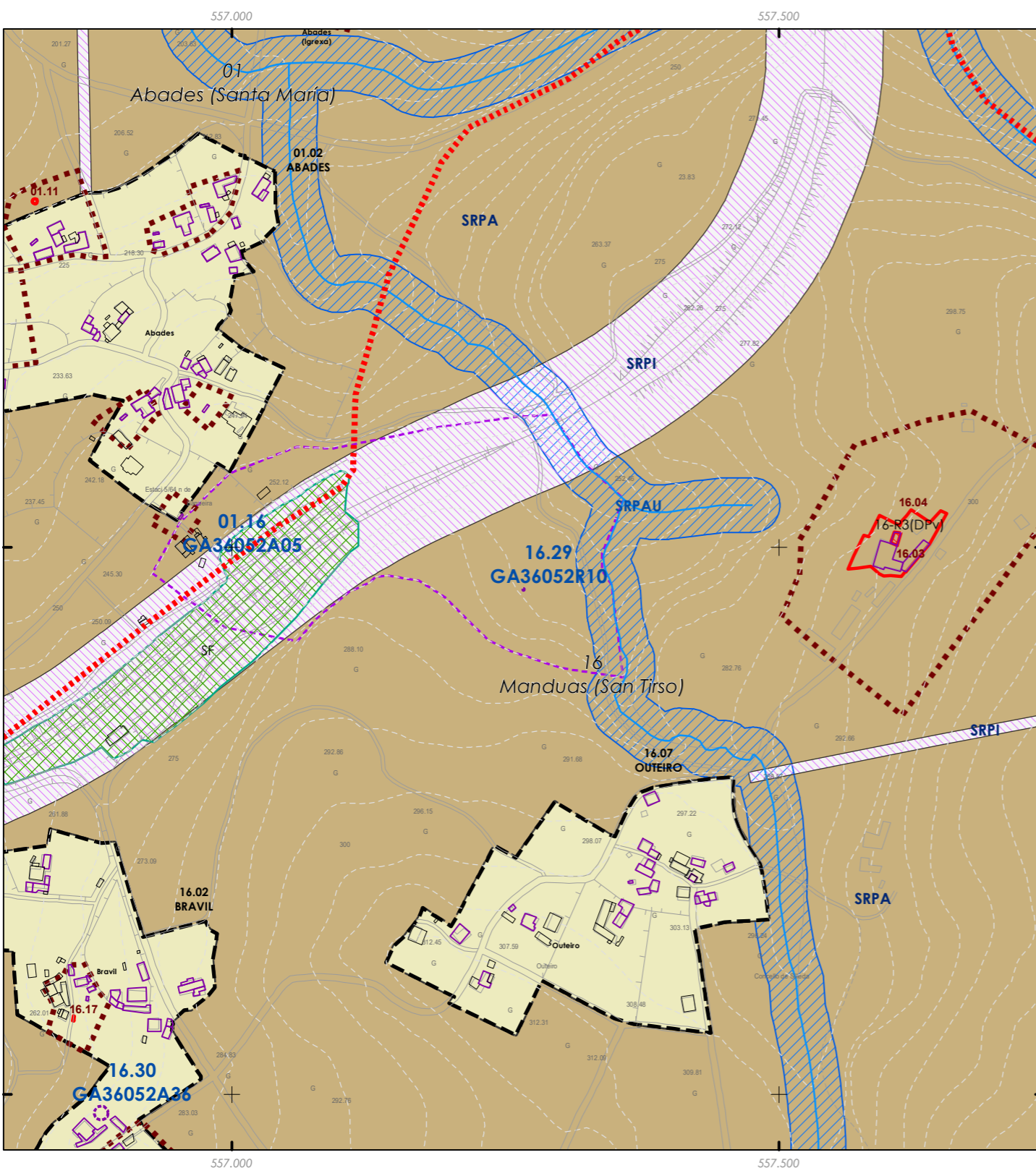
**PATRIMONIO CULTURAL**

- API - Área de Protección Integral
- CPX - Contorno de protección de Xacemento
- Patrimonio Cultural
- BIC
- Áreas de protección PC
- Camiño Real
- Camiño de Santiago


REFERENCIAS AOS PLANOS DE ORDENACIÓN:  
Plano SR: F4  
Plano SNR: -  
Plano SU: -



Fonte de datos / Fuente de datos:  
- Elaboración propia / Concello de Silleda  
- Elaboración propia / Concello de Silleda



ESCALA 1:5.000



Código do elemento: **16.29 / GA36052R10**

Página 76 de 209

Denominación: **Tallo do Raposo**  
Localización: **Outeiro**  
Parroquia: **Manduas (San Tirso)**

Coordenadas UTM:  
**557.267 / 4.732.962**  
Sistema de coordenadas:  
Proxección: (U.T.M.) ETRS89 Zona 29N  
epsg: 25829  
Unidades: metros

Ordenanza ou norma de aplicación: **Patrimonio arqueolóxico**  
Adscripción cultural: **Romano**  
Adscripción tipolóxica: **Indeterminada**  
Nivel de protección do ben: **Protección arqueolóxica integral (Grao I)**  
Nivel de protección do contorno: **Contorno de protección (Grao II)**  
Obras permitidas: **As permitidas segundo o nivel de protección**

Titularidade: **Privada**  
Clasificación do solo: **SR / SRPPC**  
Uso actual: **Arboredo e prados**

Estado de conservación:

Descrición do ben:

Nun terreo de perfecto teixo cuiña apareceron, hai anos, algunhas sepulturas con tégulas e unha pedra de muíño circular, que non se conservan.

CLASIFICACIÓN DO SOLO

- SU
- SNR
- SRPI
- SUD
- SRPO
- SRPAU
- SRPPC
- SRPPX
- SRPEN
- SRPA
- SPRF

PATRIMONIO CULTURAL

- API - Área de Protección Integral
- CPX - Contorno de protección de Xacemento
- Patrimonio Cultural
- BIC
- Áreas de protección PC
- Camiño Real
- Camiño de Santiago

REFERENCIAS AOS PLANOS DE ORDENACIÓN:  
Plano SR: E4  
Plano SNR: -  
Plano SU: -

A1	A2	B1	B2	B3	B4	C1	C2	C3	C4	C5	C6
D1	D2	D3	D4	D5	D6	E1	E2	E3	E4	E5	E6
F1	F2	F3	F4	F5	F6	G1	G2	G3	G4	G5	G6
H1	H2	H3	H4	H5	H6	H7	H8	I1	I2	I3	I4
J1	J2	J3	J4	J5	J6	J7	J8	K1	K2	K3	K4
L1	L2	L3	L4	L5	L6	L7	L8	M1	M2	M3	M4
N1	N2	N3	N4	N5	N6	N7	N8	O1	O2	O3	O4
P1	P2	P3	P4	P5	P6	P7	P8	Q1	Q2	Q3	Q4
R1	R2	R3	R4	R5	R6	R7	R8	S1	S2	S3	S4

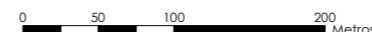


Fonte de datos / Fuente de datos:  
- Elaboración propia / Concello de Silleda  
- Elaboración propia / Concello de Silleda





ESCALA 1:5.000



Código do elemento: **16.30 / GA36052A36**

Denominación: **Sartego de Bravil**  
Localización: **Bravil**  
Parroquia: **Manduas (San Tirso)**

Coordenadas UTM:  
**556.881 / 4.732.483**  
Sistema de coordenadas:  
Proyección: (U.T.M.) ETRS89 Zona 29N  
epsg: 25829  
Unidades: metros

Ordenanza ou norma de aplicación: **Patrimonio arqueolóxico**

Titularidade: **Privada**

Adscripción cultural: **Idade Media**

Clasificación do solo: **SR**  
**/ SRPPC**

Adscripción tipolóxica: **Sarcófago**

Uso actual:  
**Terreo anexa á vivenda, prados e cultivos**

Nivel de protección do ben: **Protección arqueolóxica integral (Grao I)**

Nivel de protección do contorno: **Contorno de protección (Grao II)**

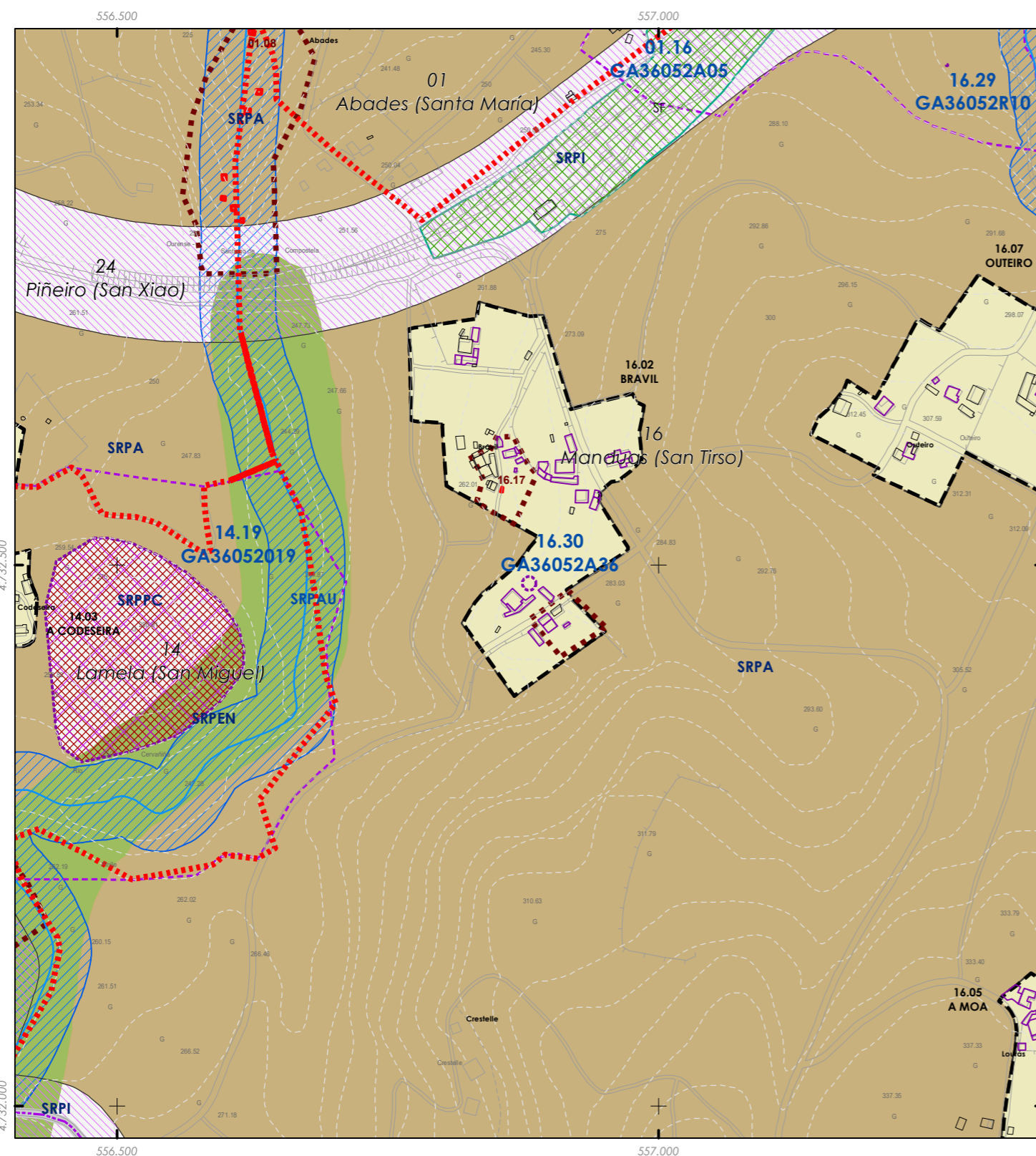
Obras permitidas: **As permitidas segundo o nivel de protección**

**Estado de conservación:**

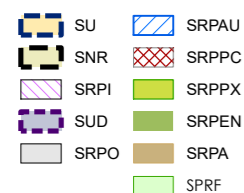
Extraídos do seu lugar orixinal (hoxe descoñecido). Dentro dunha propiedade particular.

**Descrición do ben:**

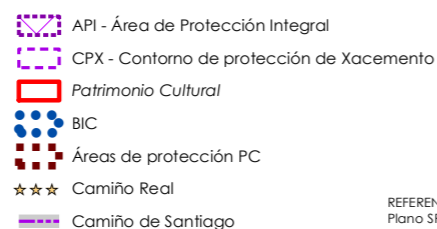
Dentro do terreo dunha vivenda particular de Bravil, recentemente restaurada, localizábase un sarcófago antropomorfo exento, realizado en granito. As súas medidas exteriores son: 1,9 m de longo por 0,5 m de ancho (cabecera) e 0,45 m (pés) e 0,39 m de profundidade máxima. Segundo os propietarios actuais, o elemento xa estaba en cásua cando a compraron. En recente visita á zona identificábase no mesmo terreo un segundo sarcófago, de dimensións algo menores que a primeira (imprecisas por non localizar o propietario), xunto con restos doutras pezas labradas en granito. Descoñécese a procedencia dos restos (os veciños maiores do lugar non coñecían a existencia de tales pezas).



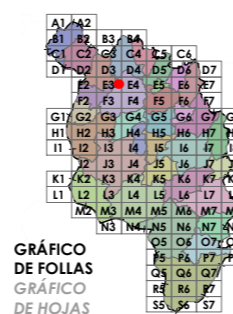
**CLASIFICACIÓN DO SOLO**



**PATRIMONIO CULTURAL**



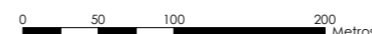
REFERENCIAS AOS PLANOS DE ORDENACIÓN:  
Plano SR: E3  
Plano SNR: 164/193  
Plano SU: -



Fuente de datos / Fuente de datos:  
- Elaboración propia / Concello de Silleda  
- Elaboración propia / Concello de Silleda



ESCALA 1:5.000



Código do elemento: **16.31 / GA36052015**

Denominación: **Castro de Manduas-Coto do Castro**  
Localización: **O Castro**  
Parroquia: **Manduas (San Tirso)**

Coordenadas UTM:  
**558.338 / 4.732.562**  
Sistema de coordenadas:  
Proyección: (U.T.M.) ETRS89 Zona 29N  
epsg: 25829  
Unidades: metros

Ordenanza ou norma de aplicación: **Patrimonio arqueolóxico**  
Adscripción cultural: **Idade de Ferro-Romano**  
Adscripción tipolóxica: **Castro**  
Nivel de protección do ben: **Protección arqueolóxica integral (Grao I)**  
Nivel de protección do contorno: **Contorno de protección (Grao II)**  
Obras permitidas: **As permitidas segundo o nivel de protección**

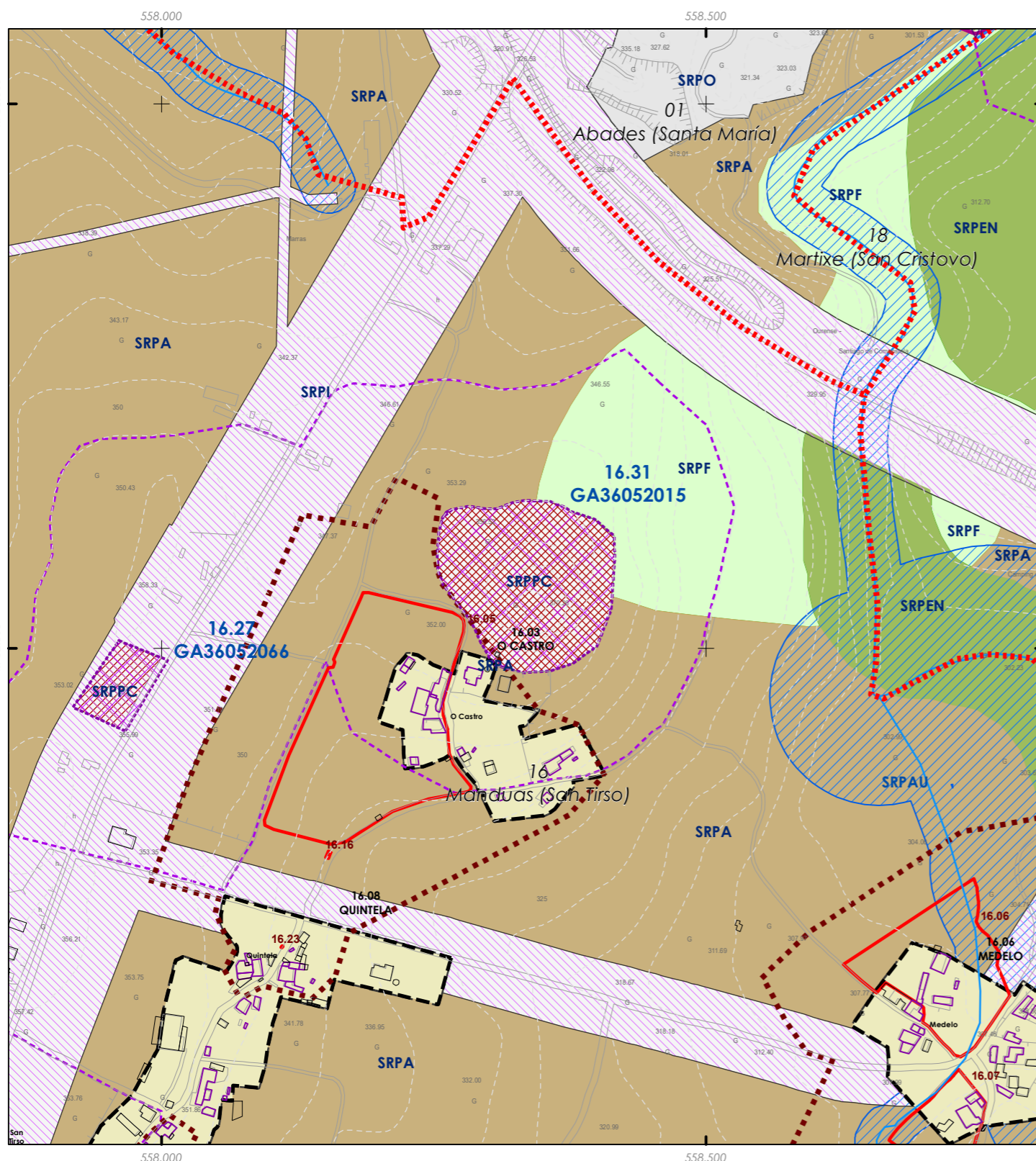
Titularidade: **Privada**  
Clasificación do solo: **SR / SRPPC**  
Uso actual: **Prados e cultivos**

**Estado de conservación:**

O antecastro presenta un alto grao de alteración polas construcións que se fixeron dentro deste, así como polos traballos agrícolas.

**Descrición do ben:**

Trátase dun castro con recinto central de planta circular, duns 40 m. de diámetro, defendido en todo o perímetro por un terraplén pouco desenvolvido. Ao sur deste recinto encontramos un antecastro duns 50 m. de diámetro, no eixo N-S, bastante alterado polas construcións e os traballos agrícolas.



**CLASIFICACIÓN DO SOLO**

- SU
- SRPAU
- SNR
- SRPPC
- SRPI
- SRPPX
- SUD
- SRPEN
- SRPO
- SRPA
- SRPF

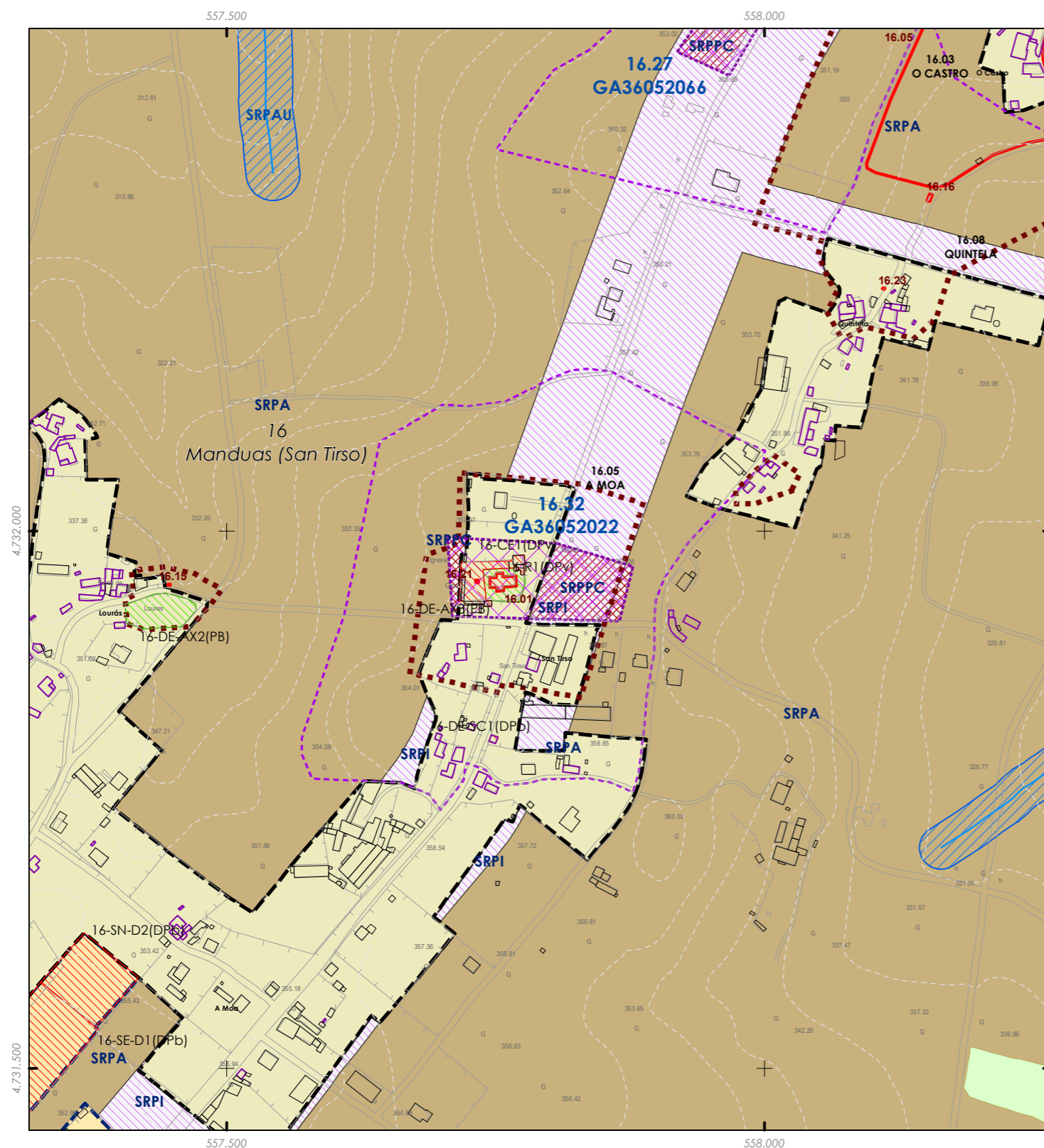
**PATRIMONIO CULTURAL**

- API - Área de Protección Integral
- CPX - Contorno de protección de Xacemento
- Patrimonio Cultural
- BIC
- Áreas de protección PC
- Camión Real
- Camión de Santiago

REFERENCIAS AOS PLANOS DE ORDENACIÓN:  
Plano SR: E4  
Plano SNR: 151/193  
Plano SU: -

A1	A2	B1	B2	B3	B4	C1	C2	C3	C4	C5	C6	D1	D2	D3	D4	D5	D6	D7	D8	D9	D10	E1	E2	E3	E4	E5	E6	E7	F1	F2	F3	F4	F5	F6	F7	G1	G2	G3	G4	G5	G6	G7	G8	H1	H2	H3	H4	H5	H6	H7	H8	I1	I2	I3	I4	I5	I6	I7	I8	J1	J2	J3	J4	J5	J6	J7	J8	K1	K2	K3	K4	K5	K6	K7	K8	L1	L2	L3	L4	L5	L6	L7	L8	M1	M2	M3	M4	M5	M6	M7	M8	N1	N2	N3	N4	N5	N6	N7	N8	O1	O2	O3	O4	O5	O6	O7	O8	P1	P2	P3	P4	P5	P6	P7	P8	Q1	Q2	Q3	Q4	Q5	Q6	Q7	Q8	R1	R2	R3	R4	R5	R6	R7	R8	S1	S2	S3	S4	S5	S6	S7	S8
----	----	----	----	----	----	----	----	----	----	----	----	----	----	----	----	----	----	----	----	----	-----	----	----	----	----	----	----	----	----	----	----	----	----	----	----	----	----	----	----	----	----	----	----	----	----	----	----	----	----	----	----	----	----	----	----	----	----	----	----	----	----	----	----	----	----	----	----	----	----	----	----	----	----	----	----	----	----	----	----	----	----	----	----	----	----	----	----	----	----	----	----	----	----	----	----	----	----	----	----	----	----	----	----	----	----	----	----	----	----	----	----	----	----	----	----	----	----	----	----	----	----	----	----	----	----	----	----	----	----	----	----	----	----	----	----	----	----	----	----

Fonte de datos / Fuente de datos:  
- Elaboración propia / Concello de Silleda  
- Elaboración propia / Concello de Silleda



ESCALA 1:5.000



Código do elemento: **16.32 / GA36052022**

Página 79 de 209

Denominación: **Leira de Adauto/Necrópole de Manduas**  
Localización: **Quintela**  
Parroquia: **Manduas (San Tirso)**

Coordenadas UTM:  
**557.786 / 4.731.953**  
Sistema de coordenadas:  
Proxección: (U.T.M.) ETRS89 Zona 29N  
epsg: 25829  
Unidades: metros

Ordenanza ou norma de aplicación: **Patrimonio arqueolóxico**  
Adscripción cultural: **Romano/Idade Media**  
Adscripción tipolóxica: **Necrópole**  
Nivel de protección do ben: **Protección arqueolóxica integral (Grao I)**  
Nivel de protección do contorno: **Contorno de protección (Grao II)**  
Obras permitidas: **As permitidas segundo o nivel de protección**

Titularidade: **Privada**  
Clasificación do solo: **SR / SRPPC**  
Uso actual: **Cultural, prados e cultivos**

**Estado de conservación:**

As alteracións típicas provocadas polos traballos agrícolas habería que engadir o desmonte realizado recentemente ao norte da igrexa.

**Descrición do ben:**

Necrópole de época medieval asociada á igrexa parroquial de Manduas. Nesta zona apareceu un sarcófago de granito tipo bañeira e con tapa das denominadas de estola. A tapa mide 1,90 m de longo por 0,71 m de ancho máximo e 0,20 m de grosor. É posible que a zona fose obxecto de enterramentos en épocas anteriores, xa que existen referencias a que nos terreos denominados leira de Adauto (situadas a ambos os dous lados da estrada) foron destruídas sepulturas realizadas con tégulas de época romana.



**CLASIFICACIÓN DO SOLO**

- SU
- SRPAU
- SNR
- SRPPC
- SRPI
- SRPPX
- SUD
- SRPEN
- SRPO
- SRPA
- SPRF

**PATRIMONIO CULTURAL**

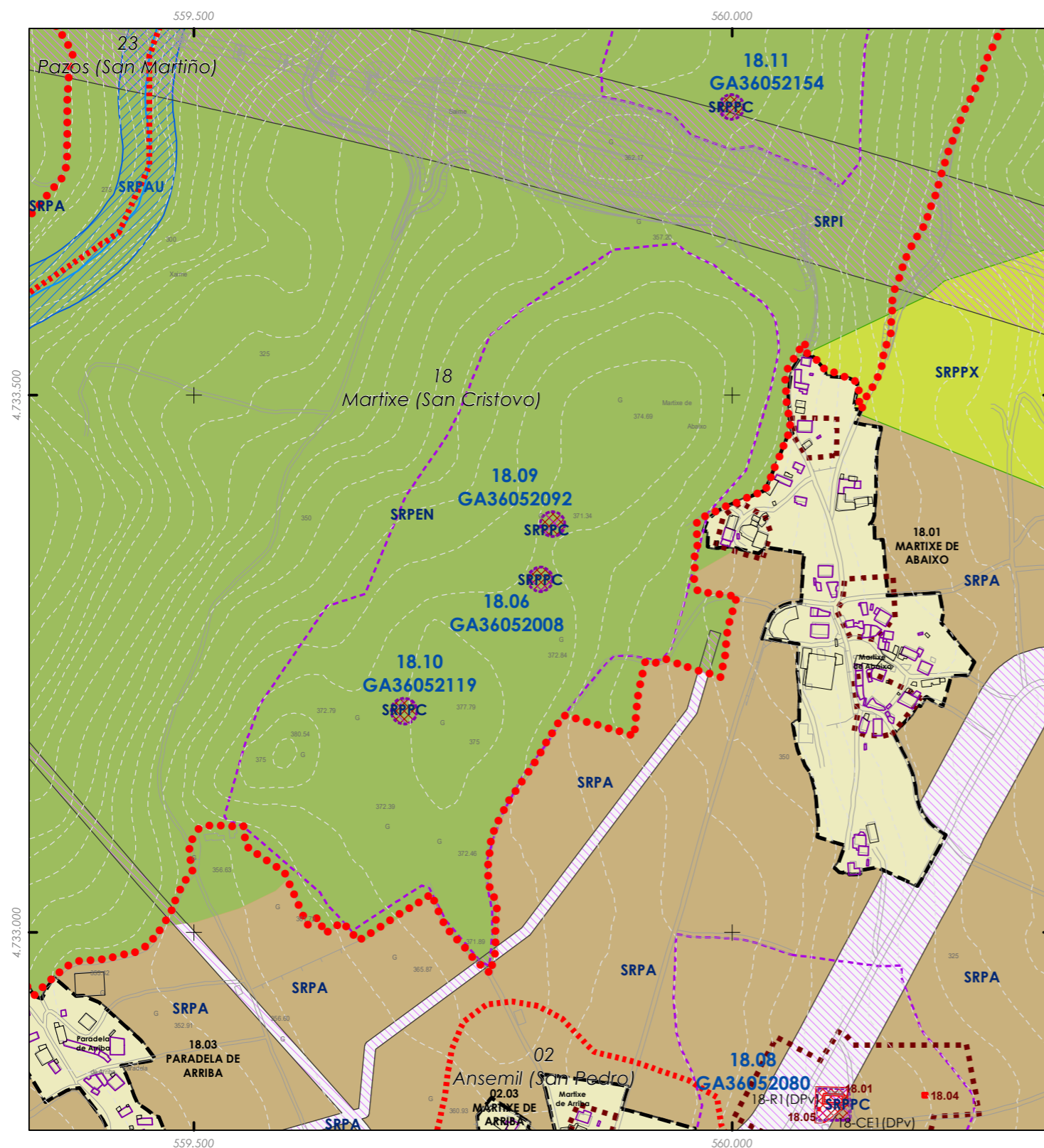
- API - Área de Protección Integral
- CPX - Contorno de protección de Xacemento
- Patrimonio Cultural
- BIC
- Áreas de protección PC
- Camiño Real
- Camiño de Santiago

REFERENCIAS AOS PLANOS DE ORDENACIÓN:  
Plano SR: E4  
Plano SNR: 149/193  
Plano SU: -


A1	A2	B3	B4
B1	B2	C3	C4
C1	C2	D3	D4
D1	D2	E3	E4
E1	E2	F3	F4
F1	F2	G3	G4
G1	G2	H3	H4
H1	H2	I3	I4
I1	I2	J3	J4
J1	J2	K3	K4
K1	K2	L3	L4
L1	L2	M3	M4
M1	M2	N3	N4
N1	N2	O3	O4
O1	O2	P3	P4
P1	P2	Q3	Q4
Q1	Q2	R3	R4
R1	R2	S3	S4

GRÁFICO DE FOLLAS  
GRÁFICO DE HOJAS

Fonte de datos / Fuente de datos:  
- Elaboración propia / Concello de Silleda  
- Elaboración propia / Concello de Silleda



ESCALA 1:5.000



Código do elemento: **18.06 / GA36052008**

Página 80 de 209

Denominación: **Mámoa de As Zancas-1**  
Localización: **Martixe de Abaixo**  
Parroquia: **Martixe (San Cristovo)**

Coordenadas UTM:  
**559.822 / 4.733.329**  
Sistema de coordenadas:  
Proyección: (U.T.M.) ETRS89 Zona 29N  
epsg: 25829  
Unidades: metros

Ordenanza ou norma de aplicación: **Patrimonio arqueolóxico**

Titularidade: **Privada**

Adscripción cultural: **Neolítico-Idade de Bronce**

Clasificación do solo: **SR / SRPPC**

Adscripción tipolóxica: **Túmulo**

Uso actual:

**Piñeiros, prados e monte baixo.**

Nivel de protección do ben: **Protección arqueolóxica integral (Grao I)**

Nivel de protección do contorno: **Contorno de protección (Grao II)**

Obras permitidas: **As permitidas segundo o nivel de protección**

Estado de conservación:

Presenta cono de violación, ademais da plantación de piñeiros.

Descrición do ben:

Mámoa duns 16 m. de diámetro e 1,8 m. de altura, con cono de violación duns 5 m. de diámetro e 0,5 m. de profundidade, no que asoma un chanto da cámara, aínda que na descrición de X. Carballo había dous chantos.



CLASIFICACIÓN DO SOLO

- SU
- SRPAU
- SNR
- SRPPC
- SRPI
- SRPPX
- SUD
- SRPEN
- SRPO
- SRPA
- SPRF

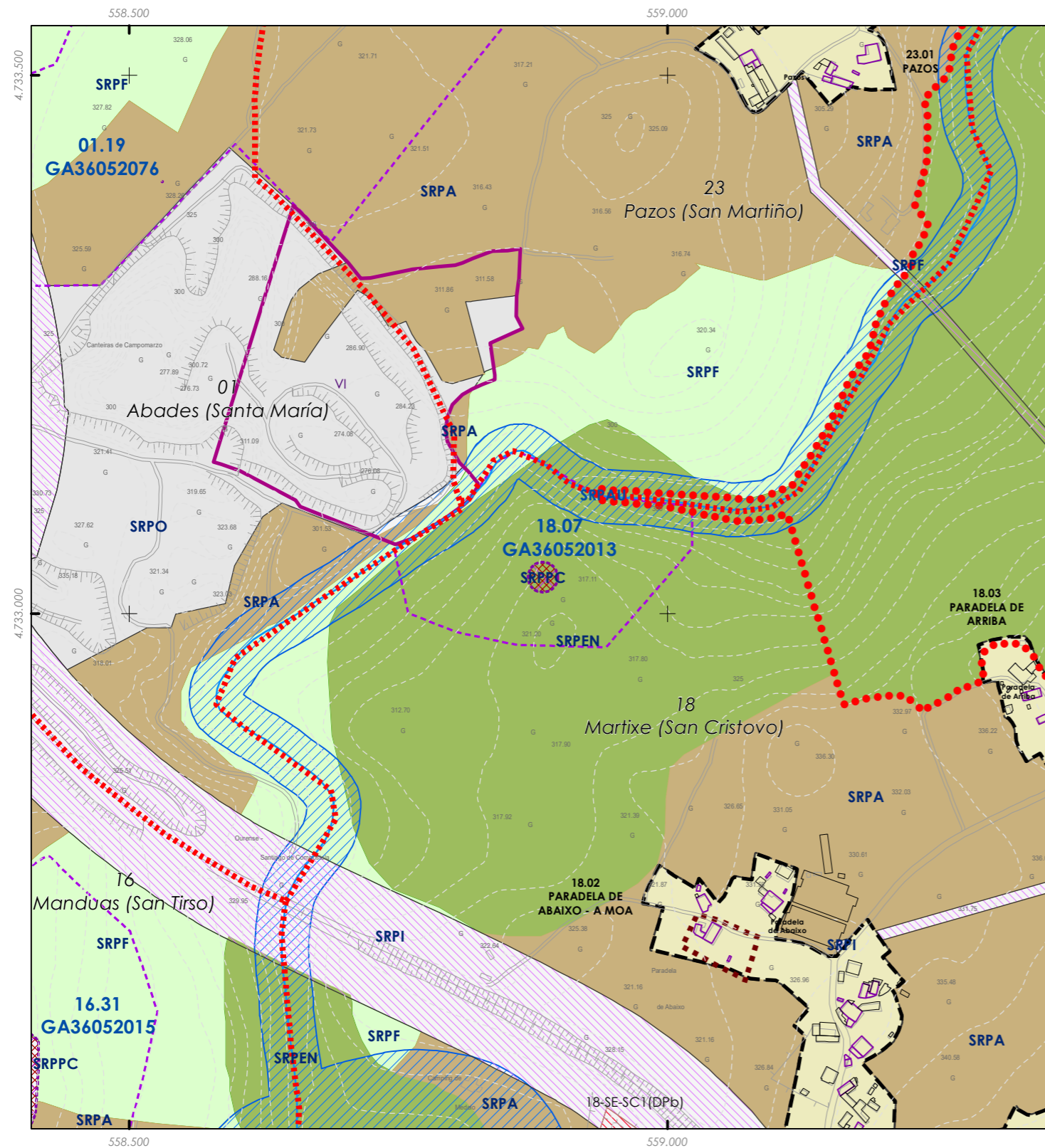
PATRIMONIO CULTURAL

- API - Área de Protección Integral
- CPX - Contorno de protección de Xacemento
- Patrimonio Cultural
- BIC
- Áreas de protección PC
- Camiño Real
- Camiño de Santiago

REFERENCIAS AOS PLANOS DE ORDENACIÓN:  
Plano SR: D5  
Plano SNR: -  
Plano SU: -

A1	A2	B1	B2	B3	B4	C1	C2	C3	C4	C5	C6
D1	D2	D3	D4	D5	D6	D7	D8	D9	D10	D11	D12
E1	E2	E3	E4	E5	E6	E7	E8	E9	E10	E11	E12
F1	F2	F3	F4	F5	F6	F7	F8	F9	F10	F11	F12
G1	G2	G3	G4	G5	G6	G7	G8	G9	G10	G11	G12
H1	H2	H3	H4	H5	H6	H7	H8	H9	H10	H11	H12
I1	I2	I3	I4	I5	I6	I7	I8	I9	I10	I11	I12
J1	J2	J3	J4	J5	J6	J7	J8	J9	J10	J11	J12
K1	K2	K3	K4	K5	K6	K7	K8	K9	K10	K11	K12
L1	L2	L3	L4	L5	L6	L7	L8	L9	L10	L11	L12
M1	M2	M3	M4	M5	M6	M7	M8	M9	M10	M11	M12
N1	N2	N3	N4	N5	N6	N7	N8	N9	N10	N11	N12
O1	O2	O3	O4	O5	O6	O7	O8	O9	O10	O11	O12
P1	P2	P3	P4	P5	P6	P7	P8	P9	P10	P11	P12
Q1	Q2	Q3	Q4	Q5	Q6	Q7	Q8	Q9	Q10	Q11	Q12
R1	R2	R3	R4	R5	R6	R7	R8	R9	R10	R11	R12
S1	S2	S3	S4	S5	S6	S7	S8	S9	S10	S11	S12

Fonte de datos / Fuente de datos:  
- Elaboración propia / Concello de Silleda  
- Elaboración propia / Concello de Silleda



Código do elemento: **18.07 / GA36052013**

Denominación: **Petróglifo do Penedo de Portavieiro**  
Localización: **Paradela de Abaixo**  
Parroquia: **Martixe (San Cristovo)**

Coordenadas UTM:  
**558.884 / 4.733.034**  
Sistema de coordenadas:  
Proxección: (U.T.M.) ETRS89 Zona 29N  
epsg: 25829  
Unidades: metros

Ordenanza ou norma de aplicación: **Patrimonio arqueolóxico**

Titularidade: **Privada**

Adscripción cultural: **Idade de Bronce**

Clasificación do solo: **SR**  
**/ SRPPC**

Adscripción tipolóxica: **Arte Rupestre**

Uso actual:  
**Prados, carballos e eucalipto**

Nivel de protección do ben: **Protección arqueolóxica integral (Grao I)**

**Declarado BIC (Lei 16/1985, de 25 de junio, do Patrimonio Histórico Español)**

Nivel de protección do contorno: **Contorno de protección (Grao II)**

Obras permitidas: **As permitidas segundo o nivel de protección**

Estado de conservación:

Descrición do ben:

Este petróglifo sueste compón dun único motivo localizado na parte central dunha rocha granítica de 7,5 m. de longo e 5 m. de ancho. O gravado está formado por un círculo de 22 cm. de diámetro, cunha cruz inscrita, e un apéndice radial de 19 cm. de lonxitude. Este apéndice aparece prolongado por unha liña de 30 cm. de longo, de diferente suco.



CLASIFICACIÓN DO SOLO

SU	SRPAU
SNR	SRPPC
SRPI	SRPPX
SUD	SRPEN
SRPO	SRPA
	SPRF

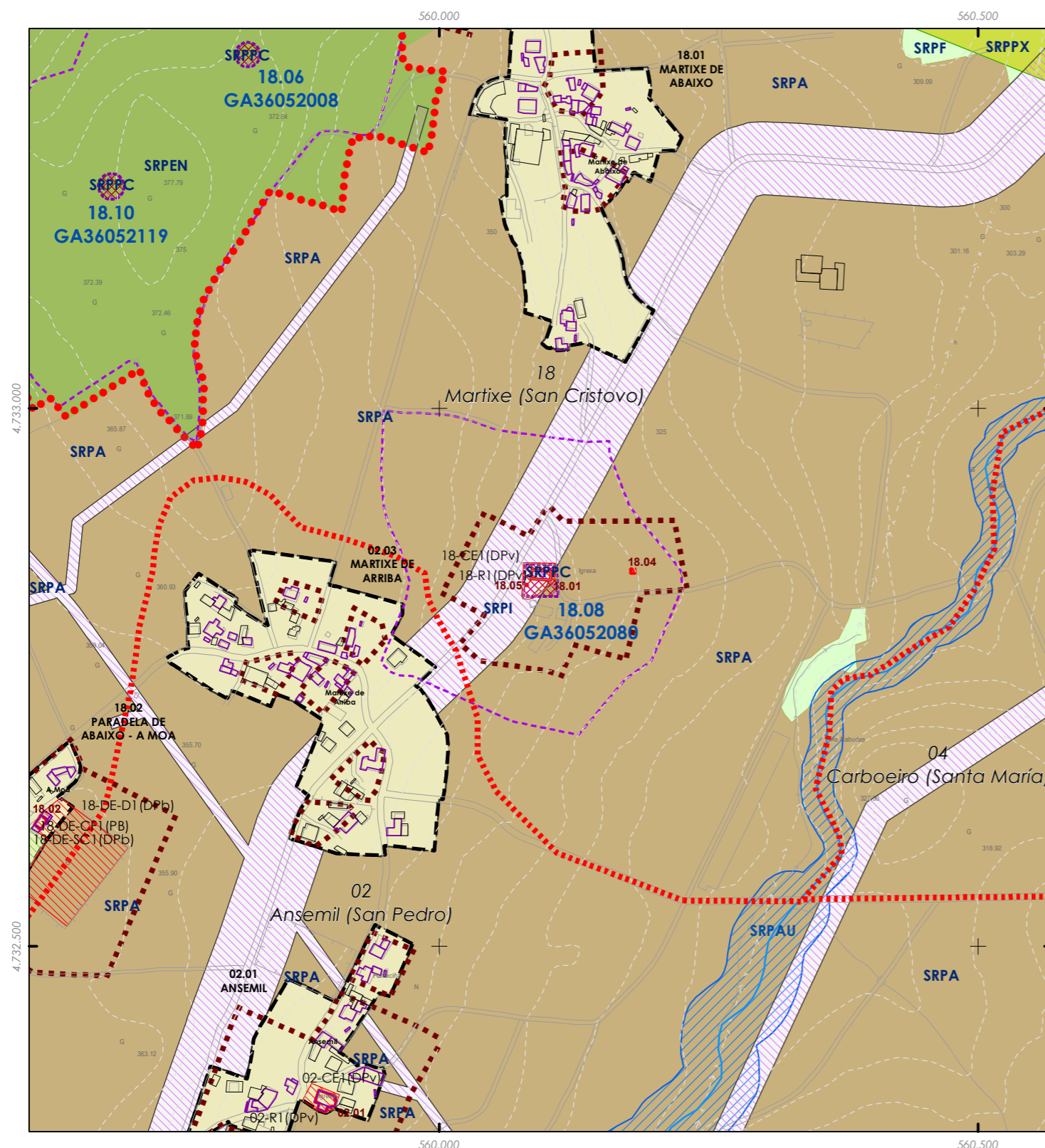
PATRIMONIO CULTURAL

API - Área de Protección Integral
CPX - Contorno de protección de Xacemento
Patrimonio Cultural
BIC
Áreas de protección PC
*** Camiño Real
Camión de Santiago

REFERENCIAS AOS PLANOS DE ORDENACIÓN:  
Plano SR: D4  
Plano SNR: -  
Plano SU: -

A1/A2	B1/B2	B3/B4	C4
C1/C2	C3/C4	D5	D7
D1/D2	D3/D4	E5	E8
E1/E2	E3/E4	F5	F7
F1/F2	F3/F4	G5	G7
G1/G2	G3/G4	H5	H7
H1/H2	H3/H4	I5	I7
I1/I2	I3/I4	J5	J7
J1/J2	J3/J4	K5	K7
K1/K2	K3/K4	L5	L7
L1/L2	L3/L4	M5	M7
M1/M2	M3/M4	N5	N7
N1/N2	N3/N4	O5	O7
O1/O2	O3/O4	P5	P7
P1/P2	P3/P4	Q5	Q7
Q1/Q2	Q3/Q4	R5	R7
R1/R2	R3/R4	S5	S7

Fonte de datos / Fuente de datos:  
- Elaboración propia / Concello de Silleda  
- Elaboración propia / Concello de Silleda



CLASIFICACIÓN DO SOLO

- SU
- SRPAU
- SNR
- SRPPC
- SRPI
- SRPPX
- SUD
- SRPEN
- SRPO
- SRPA
- SRPF

PATRIMONIO CULTURAL

- API - Área de Protección Integral
- CPX - Contorno de protección de Xacemento
- Patrimonio Cultural
- BIC
- Áreas de protección PC
- Camión Real
- Camión de Santiago

REFERENCIAS AOS PLANOS DE ORDENACIÓN:  
Plano SR: E5  
Plano SNR: -  
Plano SU: -

A1	A2	B1	B2	B3	B4	C1	C2	C3	C4	C5	C6
D1	D2	D3	D4	D5	D6	D7	D8	D9	D0	E1	E2
F1	F2	F3	F4	F5	F6	F7	F8	F9	F0	G1	G2
G3	G4	G5	G6	G7	G8	H1	H2	H3	H4	H5	H6
H7	H8	I1	I2	I3	I4	I5	I6	I7	I8	J1	J2
J3	J4	J5	J6	J7	J8	K1	K2	K3	K4	K5	K6
K7	K8	L1	L2	L3	L4	L5	L6	L7	L8	M1	M2
M3	M4	M5	M6	M7	M8	N1	N2	N3	N4	N5	N6
N7	N8	O1	O2	O3	O4	O5	O6	O7	O8	P1	P2
P3	P4	P5	P6	P7	P8	Q1	Q2	Q3	Q4	Q5	Q6
Q7	Q8	R1	R2	R3	R4	R5	R6	R7	R8	S1	S2
S3	S4	S5	S6	S7	S8	T1	T2	T3	T4	T5	T6
T7	T8										

Fonte de datos / Fuente de datos:  
- Elaboración propia / Concello de Silleda  
- Elaboración propia / Concello de Silleda



Código do elemento: **18.08 / GA36052080**

Denominación: **Necrópole de Martixe**  
Localización: **Martixe de Arriba**  
Parroquia: **Martixe (San Cristovo)**

Coordenadas UTM:  
**560.094 / 4.732.840**  
Sistema de coordenadas:  
Proyección: (U.T.M.) ETRS89 Zona 29N  
epsg: 25829  
Unidades: metros

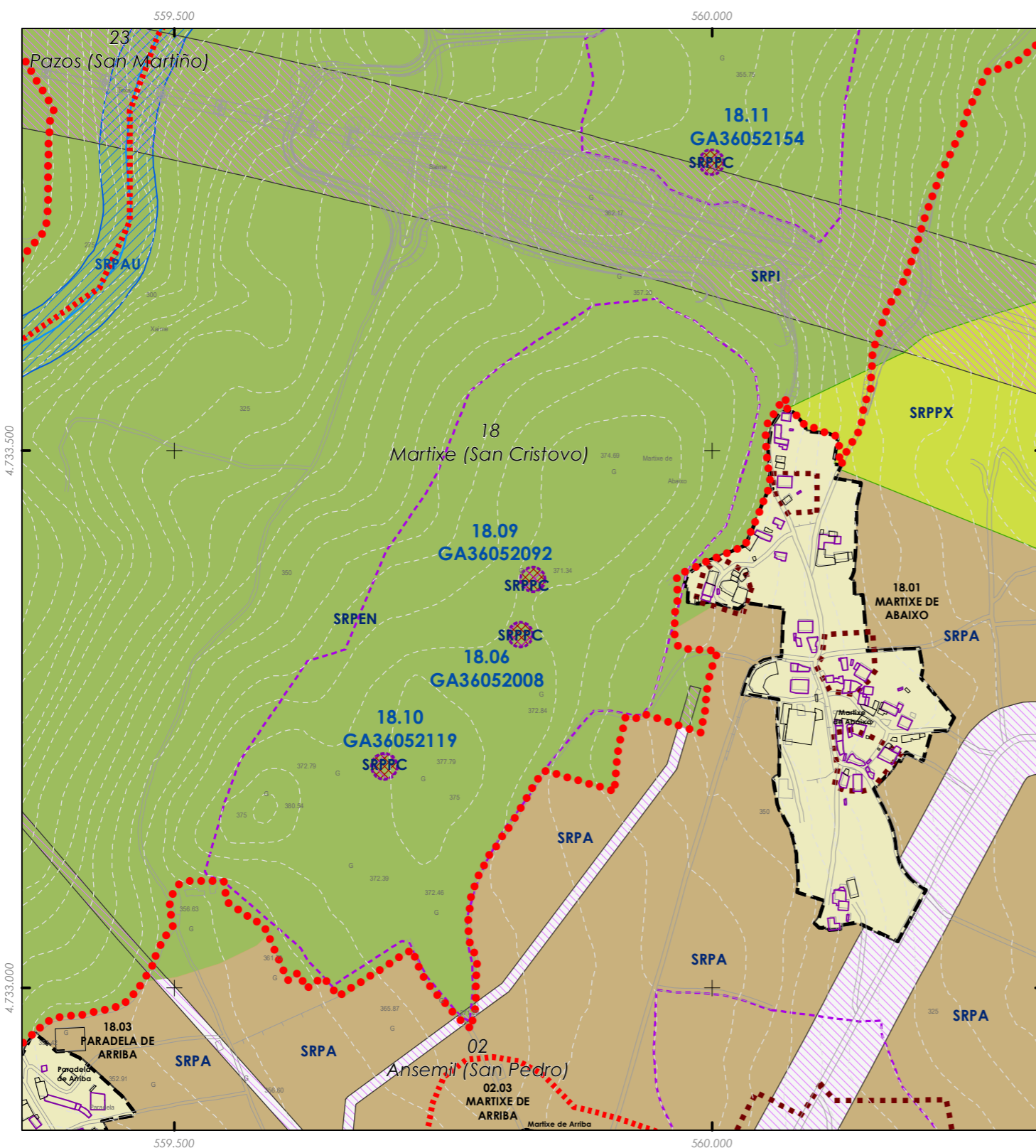
Ordenanza ou norma de aplicación: **Patrimonio arqueolóxico**  
Adscrición cultural: **Idade Media**  
Adscrición tipolóxica: **Necrópole**  
Nivel de protección do ben: **Protección arqueolóxica integral (Grao I)**  
Nivel de protección do contorno: **Contorno de protección (Grao II)**  
Obras permitidas: **As permitidas segundo o nivel de protección**

Titularidade: **Privada**  
Clasificación do solo: **SR / SRPPC**  
Uso actual: **Prados e cultivos**

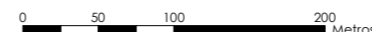
Estado de conservación:  
-

Descrición do ben:  
Trátase dunha necrópole medieval asociada á igrexa parroquial de Martixe. Nesta zona apareceu un sarcófago tipo bañeira de granito de 1,94 m. de longo e 0,58 de anchura máxima, que actualmente se conserva invertido no adro da igrexa. Tamén hai noticias do achado de sepulturas construídas con laxas de pedra.





ESCALA 1:5.000



Código do elemento: **18.09 / GA36052092**

Página 83 de 209

Denominación: **Mámoa Das Zancas-2**  
Localización: **Martixe de Abaixo**  
Parroquia: **Martixe (San Cristovo)**

Coordenadas UTM:  
**559.833 / 4.733.380**  
Sistema de coordenadas:  
Proxección: (U.T.M.) ETRS89 Zona 29N  
epsg: 25829  
Unidades: metros

Ordenanza ou norma de aplicación: **Patrimonio arqueolóxico**

Titularidade: **Privada**

Adscripción cultural: **Neolítico-Idade de Bronce**

Clasificación do solo: **SR**  
**/ SRPPC**

Adscripción tipolóxica: **Túmulo**

Uso actual:

**Piñeiros, prados e monte baixo.**

Nivel de protección do ben: **Protección arqueolóxica integral (Grao I)**

Nivel de protección do contorno: **Contorno de protección (Grao II)**

Obras permitidas: **As permitidas segundo o nivel de protección**

Estado de conservación:

Descrición do ben:

Durante a prospección, e a causa da vexetación existente, foi imposible localizar esta mámoa, que segundo a ficha antiga tería 12 m. de diámetro no eixo N-S, 11 m. No eixo L-O e 1,1 m. de altura, sen mostra aparente de violación.



CLASIFICACIÓN DO SOLO

- SU
- SRPAU
- SNR
- SRPPC
- SRPI
- SRPPX
- SUD
- SRPEN
- SRPO
- SRPA
- SPRF

PATRIMONIO CULTURAL

- API - Área de Protección Integral
- CPX - Contorno de protección de Xacemento
- Patrimonio Cultural
- BIC
- Áreas de protección PC
- Camiño Real
- Camiño de Santiago

REFERENCIAS AOS PLANOS DE ORDENACIÓN:  
Plano SR: D5  
Plano SNR: -  
Plano SU: -

A1	A2	A3	A4	A5	A6	A7	A8
B1	B2	B3	B4	B5	B6	B7	B8
C1	C2	C3	C4	C5	C6	C7	C8
D1	D2	D3	D4	D5	D6	D7	D8
E1	E2	E3	E4	E5	E6	E7	E8
F1	F2	F3	F4	F5	F6	F7	F8
G1	G2	G3	G4	G5	G6	G7	G8
H1	H2	H3	H4	H5	H6	H7	H8
I1	I2	I3	I4	I5	I6	I7	I8
J1	J2	J3	J4	J5	J6	J7	J8
K1	K2	K3	K4	K5	K6	K7	K8
L1	L2	L3	L4	L5	L6	L7	L8
M1	M2	M3	M4	M5	M6	M7	M8
N1	N2	N3	N4	N5	N6	N7	N8
O1	O2	O3	O4	O5	O6	O7	O8
P1	P2	P3	P4	P5	P6	P7	P8
Q1	Q2	Q3	Q4	Q5	Q6	Q7	Q8
R1	R2	R3	R4	R5	R6	R7	R8
S1	S2	S3	S4	S5	S6	S7	S8

GRÁFICO DE FOLLAS  
GRÁFICO DE HOJAS

Fonte de datos / Fuente de datos:  
- Elaboración propia / Concello de Silleda  
- Elaboración propia / Concello de Silleda



ESCALA 1:5.000  
0 50 100 200 Metros

Código do elemento: **18.10 / GA36052119**

Denominación: **Mámoa Das Zancas 3**  
Localización: **Martixe de Abaixo**  
Parroquia: **Martixe (San Cristovo)**

Coordenadas UTM:  
**559.695 / 4.733.206**  
Sistema de coordenadas:  
Proyección: (U.T.M.) ETRS89 Zona 29N  
epsg: 25829  
Unidades: metros

Ordenanza ou norma de aplicación: **Patrimonio arqueolóxico**

Titularidade: **Privada**

Adscripción cultural: **Neolítico-Idade do Bronce**

Clasificación do solo: **SR**  
**/ SRPPC**

Adscripción tipolóxica: **Túmulo**

Uso actual:  
**Prados, arboredo e monte baixo**

Nivel de protección do ben: **Protección arqueolóxica integral (Grao I)**

Nivel de protección do contorno: **Contorno de protección (Grao II)**

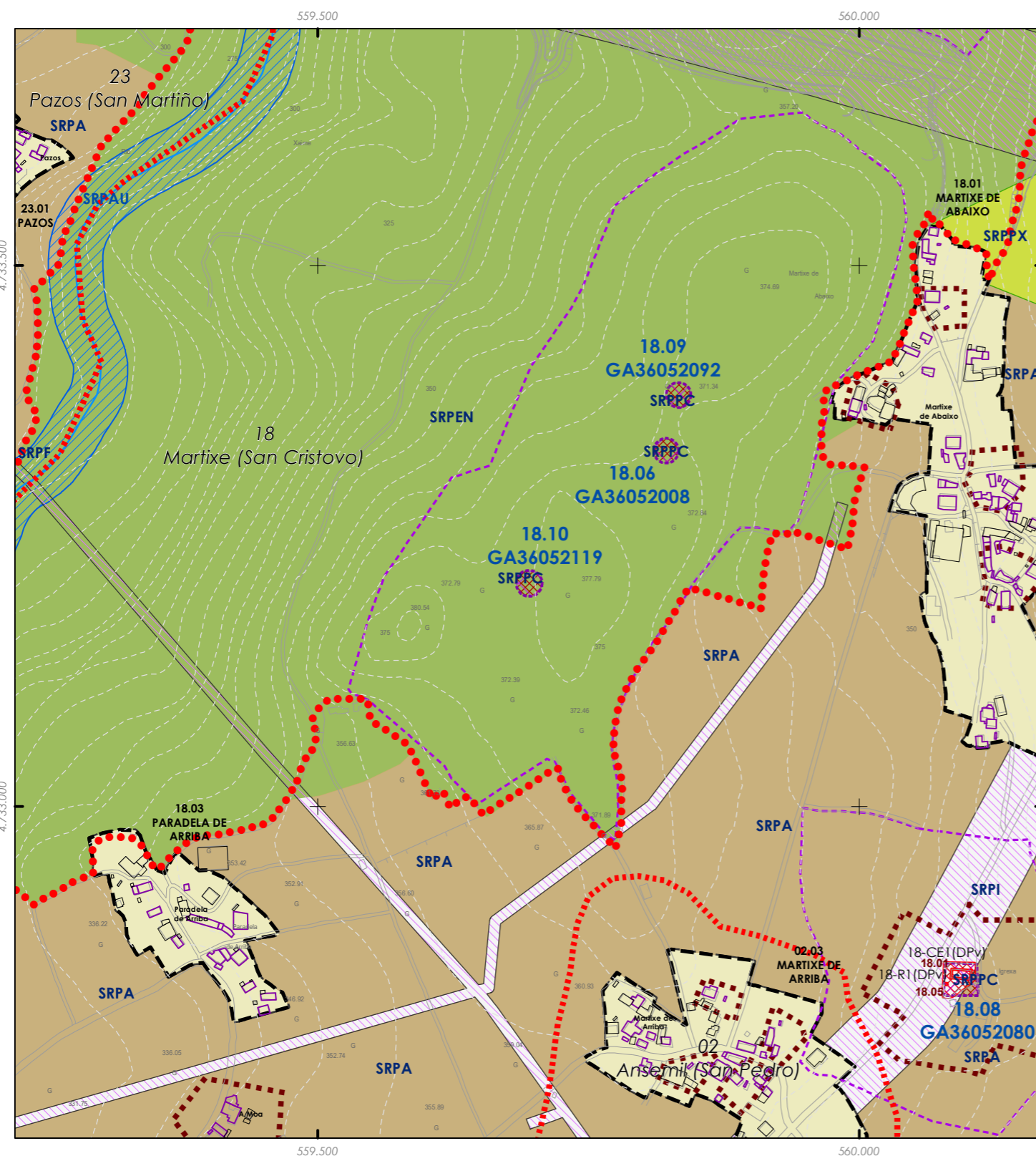
Obras permitidas: **As permitidas segundo o nivel de protección**

**Estado de conservación:**

Conserva dimensións apreciáveis. Alterado por traballos agrícolas.

**Descrición do ben:**

Túmulo duns 18 a 20 m de diámetro e altura de 1,6 m, con cono de violación en posición centrada. Atópase cuberto pola vexetación, que imposibilita determinar se existen vestixios de estruturas pétreas.



**CLASIFICACIÓN DO SOLO**

- SU
- SRPAU
- SNR
- SRPPC
- SRPI
- SRPPX
- SUD
- SRPEN
- SRPO
- SRPA
- SPRF

**PATRIMONIO CULTURAL**

- API - Área de Protección Integral
- CPX - Contorno de protección de Xacemento
- Patrimonio Cultural
- BIC
- Áreas de protección PC
- Camión Real
- Camión de Santiago

REFERENCIAS AOS PLANOS DE ORDENACIÓN:  
Plano SR: DS  
Plano SNR: -  
Plano SU: -

A1	A2	B1	B2	B3	B4	C1	C2	C3	C4	C5	C6	D1	D2	D3	D4	D5	D6	D7	D8	E1	E2	E3	E4	E5	E6	E7	F1	F2	F3	F4	F5	F6	F7	G1	G2	G3	G4	G5	G6	G7	G8	H1	H2	H3	H4	H5	H6	H7	H8	I1	I2	I3	I4	I5	I6	I7	I8	J1	J2	J3	J4	J5	J6	J7	J8	K1	K2	K3	K4	K5	K6	K7	K8	L1	L2	L3	L4	L5	L6	L7	L8	M1	M2	M3	M4	M5	M6	M7	M8	N1	N2	N3	N4	N5	N6	N7	N8	O1	O2	O3	O4	O5	O6	O7	O8	P1	P2	P3	P4	P5	P6	P7	P8	Q1	Q2	Q3	Q4	Q5	Q6	Q7	Q8	R1	R2	R3	R4	R5	R6	R7	R8	S1	S2	S3	S4	S5	S6	S7	S8
----	----	----	----	----	----	----	----	----	----	----	----	----	----	----	----	----	----	----	----	----	----	----	----	----	----	----	----	----	----	----	----	----	----	----	----	----	----	----	----	----	----	----	----	----	----	----	----	----	----	----	----	----	----	----	----	----	----	----	----	----	----	----	----	----	----	----	----	----	----	----	----	----	----	----	----	----	----	----	----	----	----	----	----	----	----	----	----	----	----	----	----	----	----	----	----	----	----	----	----	----	----	----	----	----	----	----	----	----	----	----	----	----	----	----	----	----	----	----	----	----	----	----	----	----	----	----	----	----	----	----	----	----	----	----	----	----	----

Fonte de datos / Fuente de datos:  
- Elaboración propia / Concello de Silleda  
- Elaboración propia / Concello de Silleda







ESCALA 1:5.000  
0 50 100 200 Metros

Código do elemento: **18.11 / GA36052154**

Denominación: **Mámoa de Saíme**  
Localización: **Martixe de Abaixo**  
Parroquia: **Martixe (San Cristovo)**

Coordenadas UTM:  
**560.000 / 4.733.768**  
Sistema de coordenadas:  
Proyección: (U.T.M.) ETRS89 Zona 29N  
epsg: 25829  
Unidades: metros

Ordenanza ou norma de aplicación: **Patrimonio arqueolóxico**

Titularidade: **Privada**

Adscripción cultural: **Neolítico-Idade do Bronce**

Clasificación do solo: **SR**

Adscripción tipolóxica: **Túmulo**

Uso actual:

**Arboredo de repoboación e monte baixo**

Nivel de protección do ben: **Protección arqueolóxica integral (Grao I)**

Nivel de protección do contorno: **Contorno de protección (Grao II)**

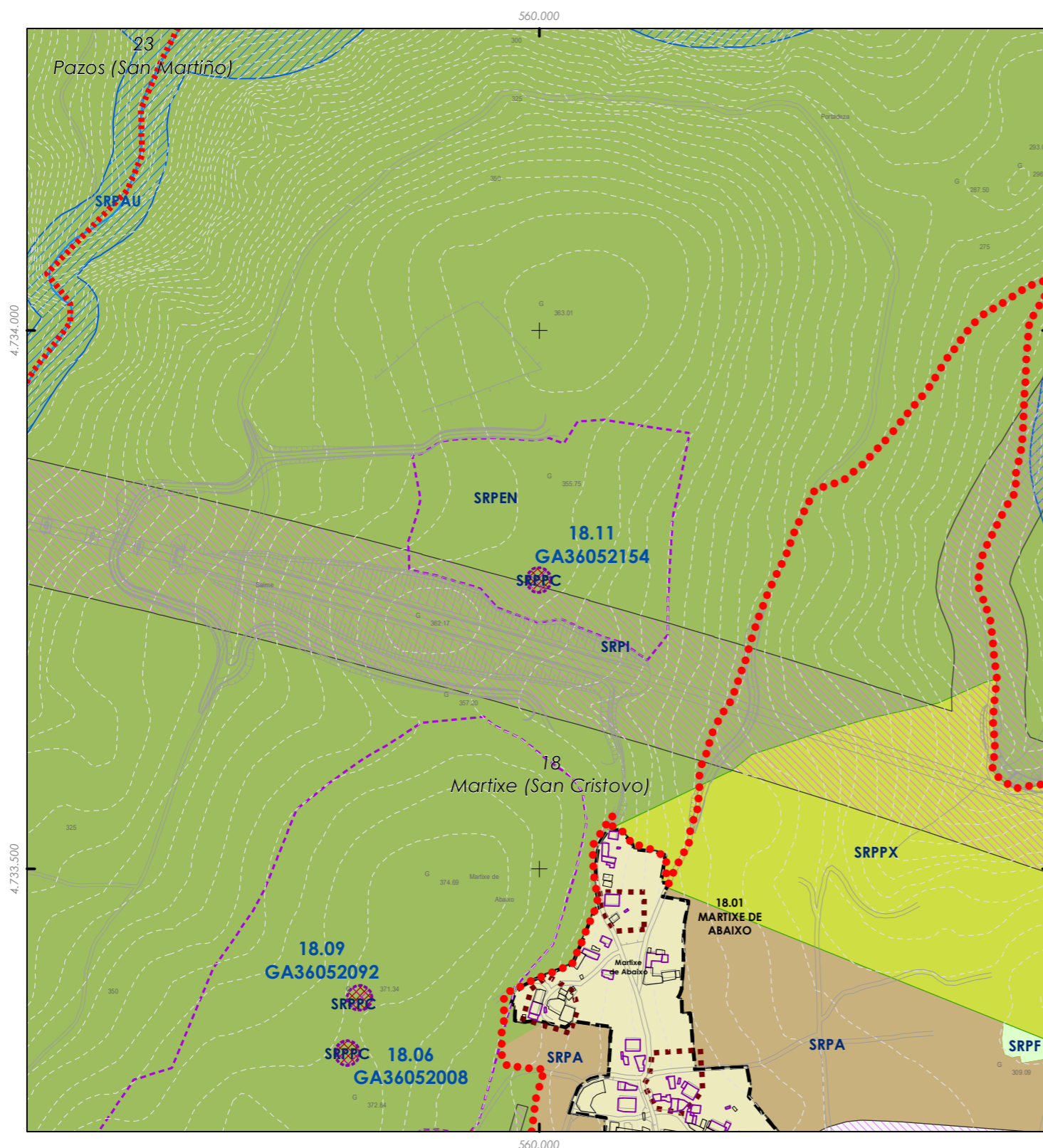
Obras permitidas: **As permitidas segundo o nivel de protección**

**Estado de conservación:**

Alterado por traballos de repoboación forestal.

**Descrición do ben:**

Túmulo duns 19 metros de diámetro e 1 metro de altura, con cono de espoliación central colmatado. Non se aprecian vestixios de estruturas pétreas. Sitúase moi próximo ao noiro provocado polo paso da L.A.V. Ourense-Santiago



**CLASIFICACIÓN DO SOLO**

- SU
- SRPAU
- SNR
- SRPPC
- SRPI
- SRPPX
- SUD
- SRPEN
- SRPO
- SRPA
- SRPF

**PATRIMONIO CULTURAL**

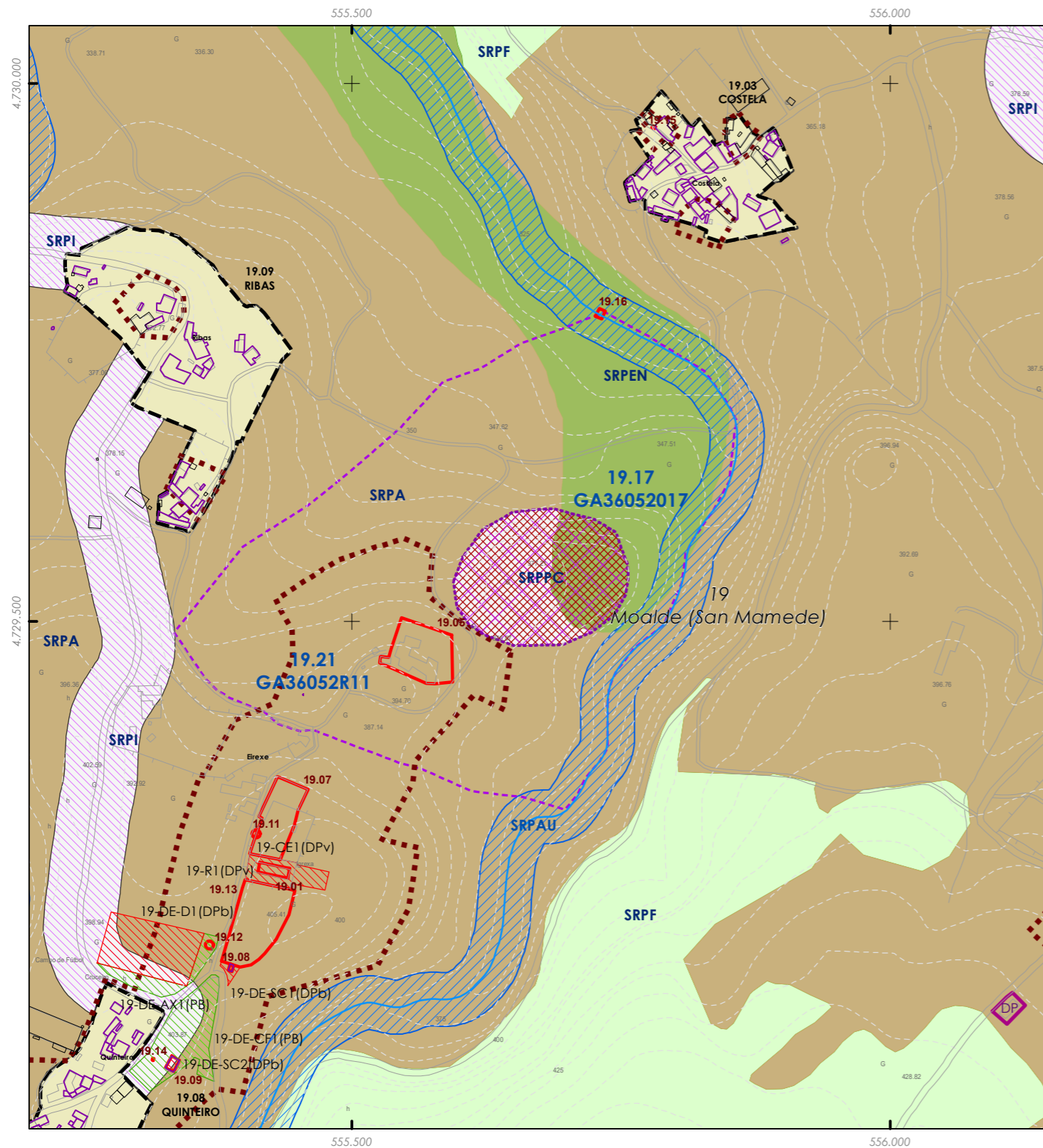
- API - Área de Protección Integral
- CPX - Contorno de protección de Xacemento
- Patrimonio Cultural
- BIC
- Áreas de protección PC
- Camión Real
- Camión de Santiago

REFERENCIAS AOS PLANOS DE ORDENACIÓN:  
Plano SR: D5  
Plano SNR: -  
Plano SU: -

A1	A2	A3	A4	A5	A6	A7	A8
B1	B2	B3	B4	B5	B6	B7	B8
C1	C2	C3	C4	C5	C6	C7	C8
D1	D2	D3	D4	D5	D6	D7	D8
E1	E2	E3	E4	E5	E6	E7	E8
F1	F2	F3	F4	F5	F6	F7	F8
G1	G2	G3	G4	G5	G6	G7	G8
H1	H2	H3	H4	H5	H6	H7	H8
I1	I2	I3	I4	I5	I6	I7	I8
J1	J2	J3	J4	J5	J6	J7	J8
K1	K2	K3	K4	K5	K6	K7	K8
L1	L2	L3	L4	L5	L6	L7	L8
M1	M2	M3	M4	M5	M6	M7	M8
N1	N2	N3	N4	N5	N6	N7	N8
O1	O2	O3	O4	O5	O6	O7	O8
P1	P2	P3	P4	P5	P6	P7	P8
Q1	Q2	Q3	Q4	Q5	Q6	Q7	Q8
R1	R2	R3	R4	R5	R6	R7	R8
S1	S2	S3	S4	S5	S6	S7	S8



Fonte de datos / Fuente de datos:  
- Elaboración propia / Concello de Silleda  
- Elaboración propia / Concello de Silleda



Código do elemento: **19.17 / GA36052017**

Denominación: **Castro de Moalde/Coto do Castro**  
Localización: **Eirexe**  
Parroquia: **Moalde (San Mamede)**

Coordenadas UTM:  
**555.676 / 4.729.540**  
Sistema de coordenadas:  
Proyección: (U.T.M.) ETRS89 Zona 29N  
epsg: 25829  
Unidades: metros

Ordenanza ou norma de aplicación: **Patrimonio arqueolóxico**  
Adscripción cultural: **Idade do Ferro**  
Adscripción tipolóxica: **Castro**  
Nivel de protección do ben: **Protección arqueolóxica integral (Grao I)**  
Nivel de protección do contorno: **Contorno de protección (Grao II)**  
Obras permitidas: **As permitidas segundo o nivel de protección**

Titularidade: **Privada**  
Clasificación do solo: **SR / SRPPC**  
Uso actual: **Prados, eucaliptos e carballos**

Estado de conservación:  
Bo.

**Descrición do ben:**

Depósito castrexo formado por un único recinto de planta circular, de 87 m de diámetro, defendido en todo o perímetro por terrapléns e reforzado por un parapeto no lado occidental. Na base do castro estas defensas refórzanse cun foso e parapeto nas zonas este e sur. O acceso ao recinto atópase cara ao lateral non, por simple interrupción da muralla, podendo tratarse da entrada orixinal.



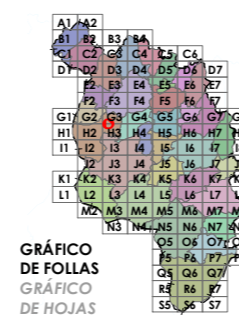
**CLASIFICACIÓN DO SOLO**

- SU
- SRPAU
- SNR
- SRPPC
- SRPI
- SRPPX
- SUD
- SRPEN
- SRPO
- SRPA
- SRPF

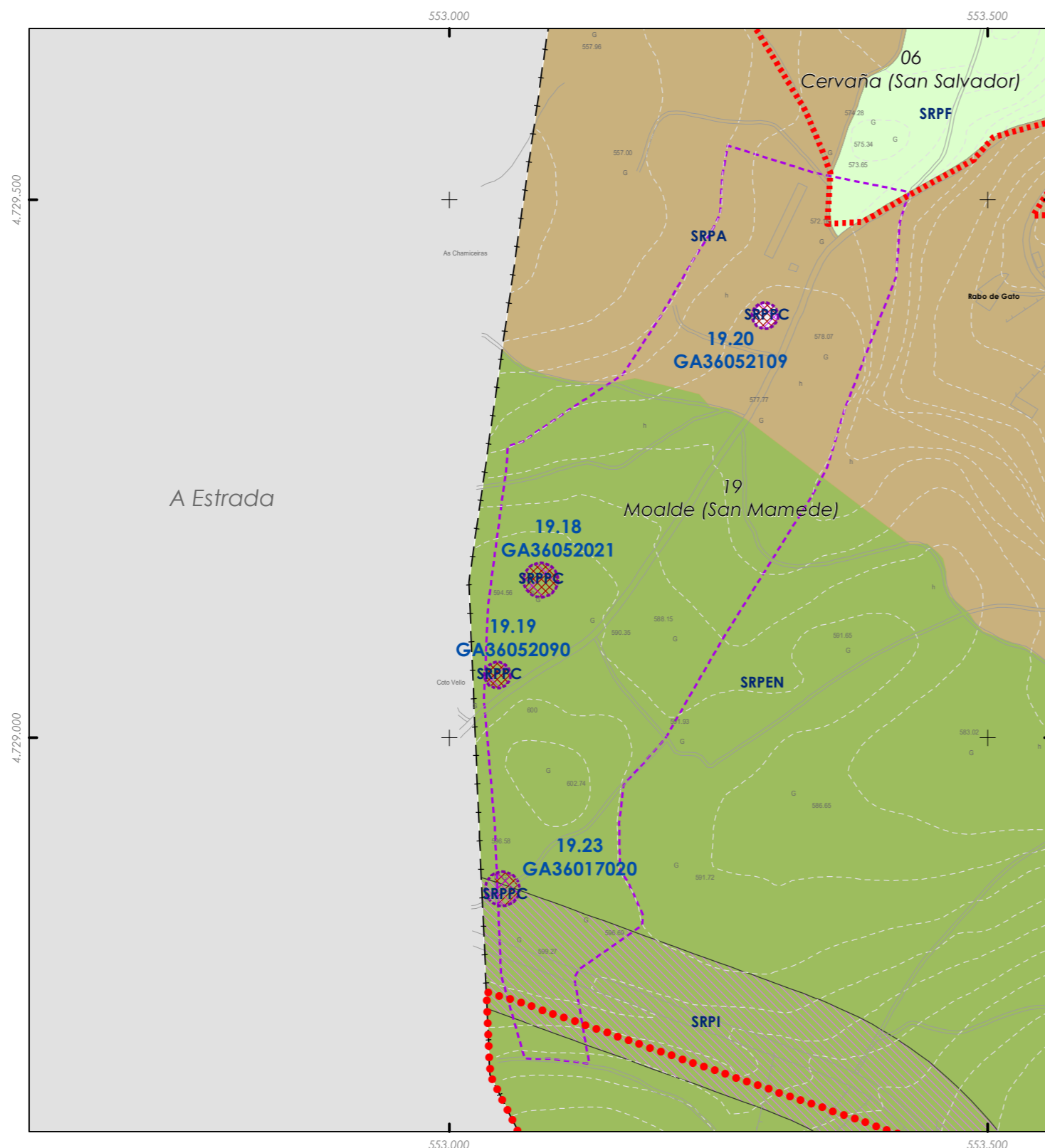
**PATRIMONIO CULTURAL**

- API - Área de Protección Integral
- CPX - Contorno de protección de Xacemento
- Patrimonio Cultural
- BIC
- Áreas de protección PC
- Camiño Real
- Camiño de Santiago


REFERENCIAS AOS PLANOS DE ORDENACIÓN:  
Plano SR: G3, H3  
Plano SNR: -  
Plano SU: -



Fonte de datos / Fuente de datos:  
- Elaboración propia / Concello de Silleda  
- Elaboración propia / Concello de Silleda



ESCALA 1:5.000



Código do elemento: **19.18 / GA36052021**

Página 87 de 209

Denominación: **Mámoa de Lamas E Chamiceiras-1**  
Localización: **Chamiceiras**  
Parroquia: **Moalde (San Mamede)**

Coordenadas UTM:  
**553.085 / 4.729.146**  
Sistema de coordenadas:  
Proyección: (U.T.M.) ETRS89 Zona 29N  
epsg: 25829  
Unidades: metros

Ordenanza ou norma de aplicación: **Patrimonio arqueolóxico**

Titularidade: **Privada**

Adscripción cultural: **Neolítico-Idade de Bronce**

Clasificación do solo: **SR**  
**/ SRPPC**

Adscripción tipolóxica: **Túmulo**

Uso actual:  
**MONTE de REPOBOACIÓN, ARBOLADO autóctono E ZONAS de PAS**

Nivel de protección do ben: **Protección arqueolóxica integral (Grao I)**

Nivel de protección do contorno: **Contorno de protección (Grao II)**

Obras permitidas: **As permitidas segundo o nivel de protección**

**Estado de conservación:**

Alterado por adecuación de parcela e un muro de peche de parcelas na zona sur e este.

**Descrición do ben:**

Túmulo de dimensión media, cuns 16 m de diámetro e pouco máis de 1 m de altura (na ficha antiga constaba unha altura de 1,8 m). na súa superficie obsérvanse restos dunha posible coiraza e dun anel pétreo perimetral. en datas máis ou menos recentes o acondicionamento da parcela para prado implicou o rebaixe en altura da masa tumular



**CLASIFICACIÓN DO SOLO**

- SU
- SRPAU
- SNR
- SRPPC
- SRPI
- SRPPX
- SUD
- SRPEN
- SRPO
- SRPA
- SRPF

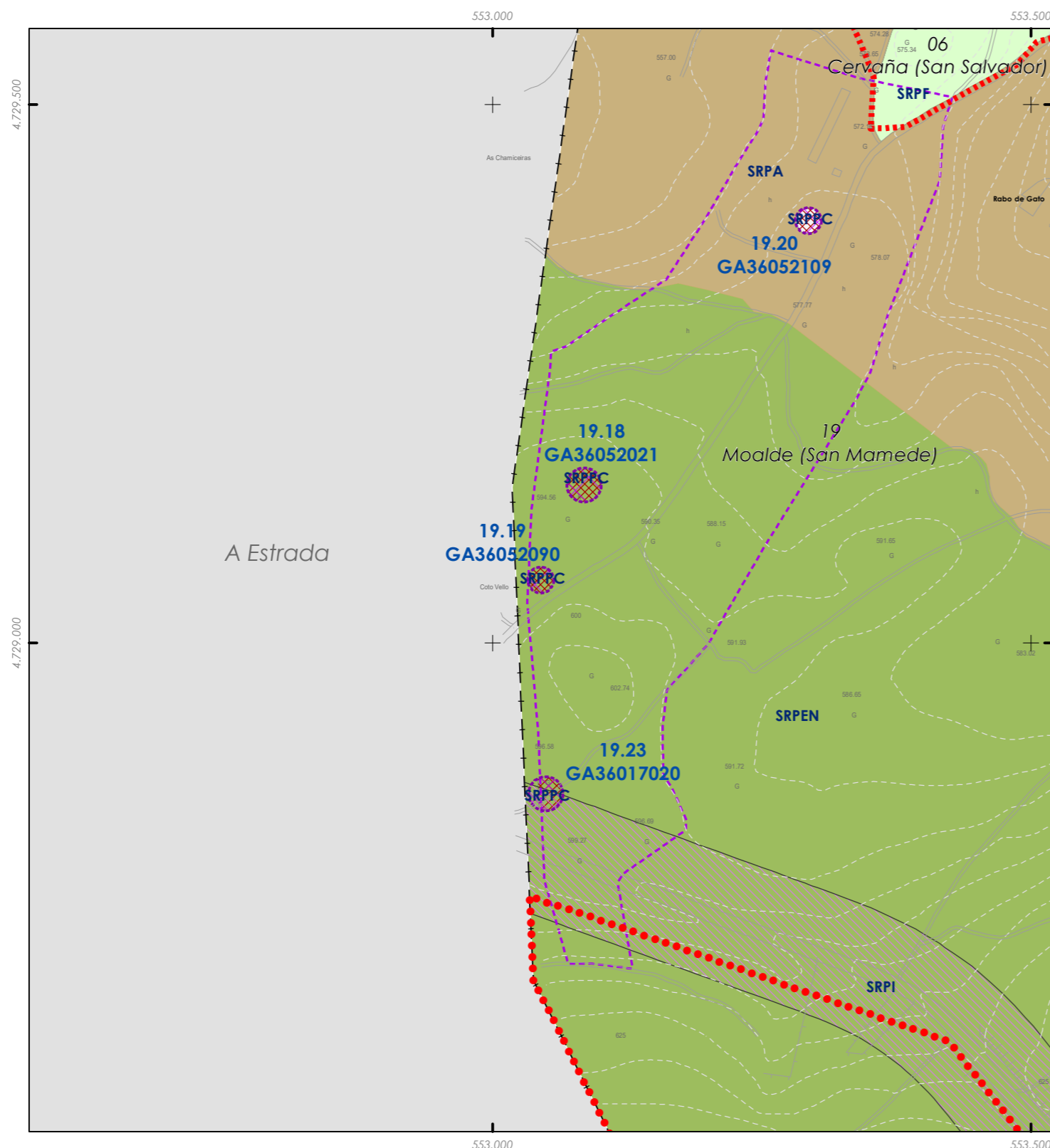
**PATRIMONIO CULTURAL**

- API - Área de Protección Integral
- CPX - Contorno de protección de Xacemento
- Patrimonio Cultural
- BIC
- Áreas de protección PC
- Camión Real
- Camión de Santiago

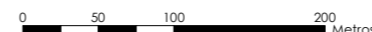
REFERENCIAS AOS PLANOS DE ORDENACIÓN:  
Plano SR: H1  
Plano SNR: -  
Plano SU: -

A1	A2	B1	B2	B3	B4
C1	C2	C3	C4	C5	C6
D1	D2	D3	D4	D5	D6
E1	E2	E3	E4	E5	E6
F1	F2	F3	F4	F5	F6
G1	G2	G3	G4	G5	G6
H1	H2	H3	H4	H5	H6
I1	I2	I3	I4	I5	I6
J1	J2	J3	J4	J5	J6
K1	K2	K3	K4	K5	K6
L1	L2	L3	L4	L5	L6
M1	M2	M3	M4	M5	M6
N1	N2	N3	N4	N5	N6
O1	O2	O3	O4	O5	O6
P1	P2	P3	P4	P5	P6
Q1	Q2	Q3	Q4	Q5	Q6
R1	R2	R3	R4	R5	R6
S1	S2	S3	S4	S5	S6

GRÁFICO  
DE FOLLAS  
GRÁFICO  
DE HOJAS



ESCALA 1:5.000



Código do elemento: **19.19 / GA36052090**

Página 88 de 209

Denominación: **Mámoa de Coto Vello**  
Localización: **Rabo de Gato**  
Parroquia: **Moalde (San Mamede)**

Coordenadas UTM:  
**553.045 / 4.729.058**  
Sistema de coordenadas:  
Proxección: (U.T.M.) ETRS89 Zona 29N  
epsg: 25829  
Unidades: metros

Ordenanza ou norma de aplicación: **Patrimonio arqueolóxico**  
Adscripción cultural: **Neolítico-Idade de Bronce**  
Adscripción tipolóxica: **Túmulo**  
Nivel de protección do ben: **Protección arqueolóxica integral (Grao I)**  
Nivel de protección do contorno: **Contorno de protección (Grao II)**  
Obras permitidas: **As permitidas segundo o nivel de protección**

Titularidade: **Privada**  
Clasificación do solo: **SR / SRPPC**  
Uso actual: **Prados e monte baixo.**

**Estado de conservación:**

A masa tumular está moi alterada polos traballos agrícolas.

**Descrición do ben:**

Esta mámoa presenta unhas dimensións de 21 m. de diámetro e 0,3 m. de altura, dimensións moi alteradas polos traballos agrícolas. Non se observa restos de cámara ou de coiraza, aínda que no ámbito abundan pequenas pedras de cuarcita que puidesen formar parte da coiraza pétreo.



**CLASIFICACIÓN DO SOLO**

- SU
- SRPAU
- SNR
- SRPPC
- SRPI
- SRPPX
- SUD
- SRPEN
- SRPO
- SRPA
- SRPF

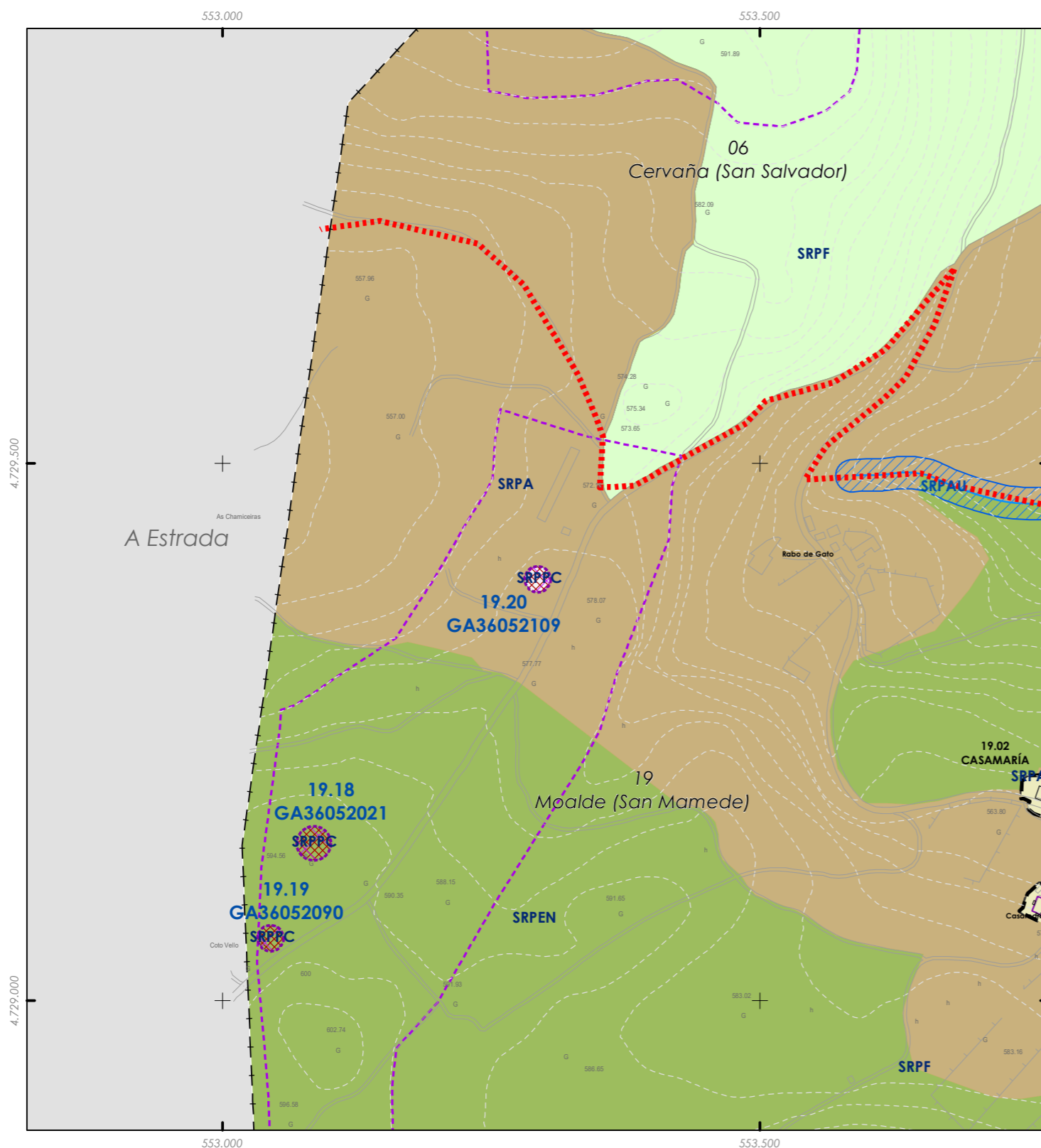
**PATRIMONIO CULTURAL**

- API - Área de Protección Integral
- CPX - Contorno de protección de Xacemento
- Patrimonio Cultural
- BIC
- Áreas de protección PC
- Camión Real
- Camión de Santiago


REFERENCIAS AOS PLANOS DE ORDENACIÓN:  
Plano SR: H1  
Plano SNR: -  
Plano SU: -

A1	A2	B1	B2	B3	B4	C1	C2	C3	C4	C5	C6
D1	D2	D3	D4	D5	D6	D7	D8	D9	D10	D11	D12
E1	E2	E3	E4	E5	E6	E7	E8	E9	E10	E11	E12
F1	F2	F3	F4	F5	F6	F7	F8	F9	F10	F11	F12
G1	G2	G3	G4	G5	G6	G7	G8	G9	G10	G11	G12
H1	H2	H3	H4	H5	H6	H7	H8	H9	H10	H11	H12
I1	I2	I3	I4	I5	I6	I7	I8	I9	I10	I11	I12
J1	J2	J3	J4	J5	J6	J7	J8	J9	J10	J11	J12
K1	K2	K3	K4	K5	K6	K7	K8	K9	K10	K11	K12
L1	L2	L3	L4	L5	L6	L7	L8	L9	L10	L11	L12
M1	M2	M3	M4	M5	M6	M7	M8	M9	M10	M11	M12
N1	N2	N3	N4	N5	N6	N7	N8	N9	N10	N11	N12
O1	O2	O3	O4	O5	O6	O7	O8	O9	O10	O11	O12
P1	P2	P3	P4	P5	P6	P7	P8	P9	P10	P11	P12
Q1	Q2	Q3	Q4	Q5	Q6	Q7	Q8	Q9	Q10	Q11	Q12
R1	R2	R3	R4	R5	R6	R7	R8	R9	R10	R11	R12
S1	S2	S3	S4	S5	S6	S7	S8	S9	S10	S11	S12

Fonte de datos / Fuente de datos:  
- Elaboración propia / Concello de Silleda  
- Elaboración propia / Concello de Silleda



ESCALA 1:5.000



Código do elemento: **19.20 / GA36052109**

Página 89 de 209

Denominación: **Mámoa de Lamas E Chamiceiras-2**  
Localización: **Rabo de Gato**  
Parroquia: **Moalde (San Mamede)**

Coordenadas UTM:  
**553.293 / 4.729.392**  
Sistema de coordenadas:  
Proyección: (U.T.M.) ETRS89 Zona 29N  
epsg: 25829  
Unidades: metros

Ordenanza ou norma de aplicación: **Patrimonio arqueolóxico**

Titularidade: **Privada**

Adscripción cultural: **Neolítico-Idade de Bronce**

Clasificación do solo: **SR**

Adscripción tipolóxica: **Túmulo**

/ **SRPPC**

Uso actual:

**Prados e monte baixo.**

Nivel de protección do ben: **Protección arqueolóxica integral (Grao I)**

Nivel de protección do contorno: **Contorno de protección (Grao II)**

Obras permitidas: **As permitidas segundo o nivel de protección**

**Estado de conservación:**

Hai un poste de formigón do tendido eléctrico situado enriba da masa tumular.

**Descrición do ben:**

Pola vexetación que cubría a zona non podemos precisar a morfoloxía desta mámoa, que segundo a ficha antiga tería 16,5 m. de diámetro e 1,5 m. de altura, con pedras soltas e 5 ou 6 chantos visibles, xunto ao que puidese ser a cuberta.



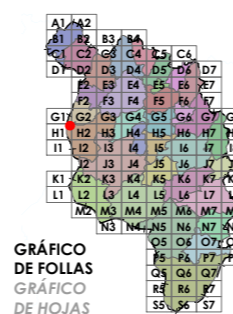
**CLASIFICACIÓN DO SOLO**

- SU
- SRPAU
- SNR
- SRPPC
- SRPI
- SRPPX
- SUD
- SRPEN
- SRPO
- SRPA
- SRPF

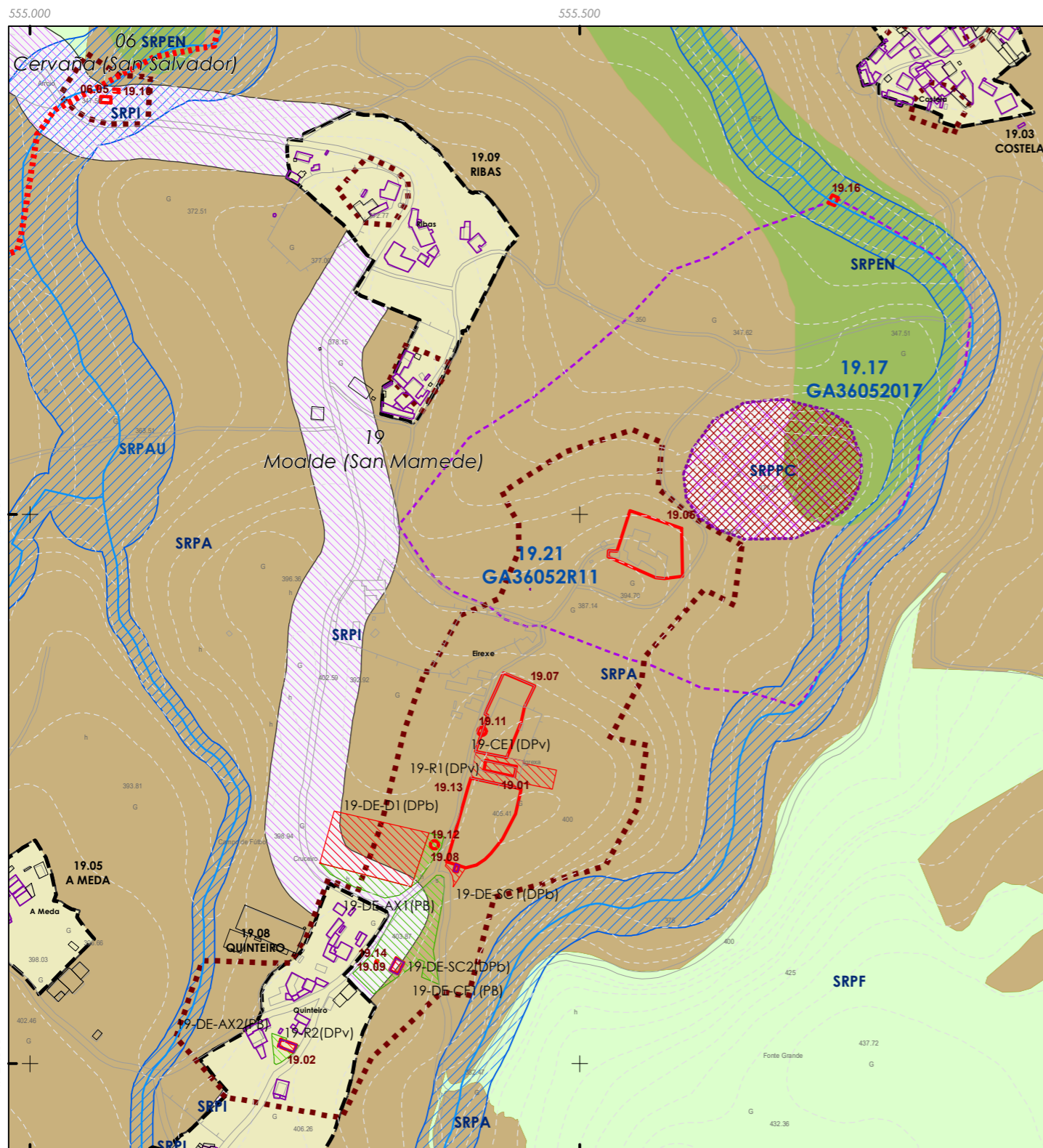
**PATRIMONIO CULTURAL**

- API - Área de Protección Integral
- CPX - Contorno de protección de Xacemento
- Patrimonio Cultural
- BIC
- Áreas de protección PC
- Camiño Real
- Camiño de Santiago

REFERENCIAS AOS PLANOS DE ORDENACIÓN:  
Plano SR: H1  
Plano SNR: -  
Plano SU: -



Fonte de datos / Fuente de datos:  
- Elaboración propia / Concello de Silleda  
- Elaboración propia / Concello de Silleda



Código do elemento: **19.21 / GA36052R11**

Página 90 de 209

Denominación: **Eirexa Vella**  
Localización: **Eirexe**  
Parroquia: **Moalde (San Mamede)**

Coordenadas UTM:  
**555.456 / 4.729.432**  
Sistema de coordenadas:  
Proyección: (U.T.M.) ETRS89 Zona 29N  
epsg: 25829  
Unidades: metros

Ordenanza ou norma de aplicación: **Patrimonio arqueolóxico**  
Adscripción cultural: **Idade Media**  
Adscripción tipolóxica: **Necrópole**  
Nivel de protección do ben: **Protección arqueolóxica integral (Grao I)**  
Nivel de protección do contorno: **Contorno de protección (Grao II)**  
Obras permitidas: **As permitidas segundo o nivel de protección**

Titularidade: **Privada**  
Clasificación do solo: **SR / SRPPC**  
Uso actual: **Prados e piñeiros**

Estado de conservación:

**Descrición do ben:**

Nesta zona, cando se fixo unha pista da concentración parcelaria apareceron restos óseos. Tamén pode proceder desta zona un sarcófago medieval conservado na casa de Manuel Parga.

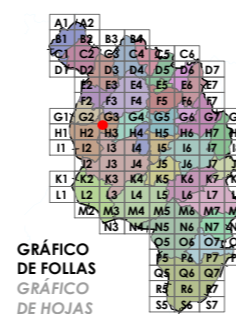
**CLASIFICACIÓN DO SOLO**

- SU
- SRPAU
- SNR
- SRPPC
- SRPI
- SRPPX
- SUD
- SRPEN
- SRPO
- SRPA
- SRPF

**PATRIMONIO CULTURAL**

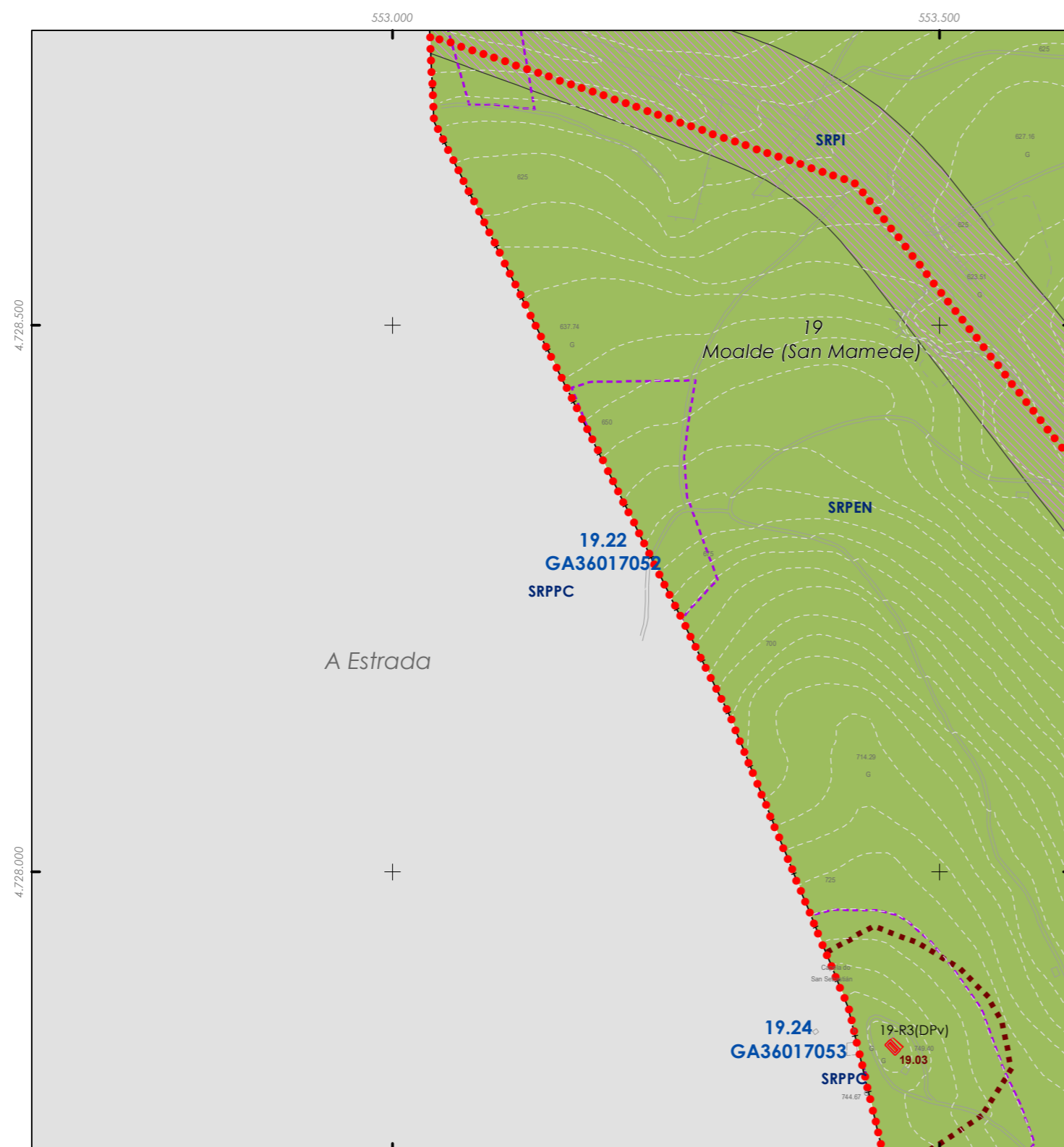
- API - Área de Protección Integral
- CPX - Contorno de protección de Xacemento
- Patrimonio Cultural
- BIC
- Áreas de protección PC
- Camiño Real
- Camiño de Santiago

REFERENCIAS AOS PLANOS DE ORDENACIÓN:  
Plano SR: H3  
Plano SNR: -  
Plano SU: -



Fonte de datos / Fuente de datos:  
- Elaboración propia / Concello de Silleda  
- Elaboración propia / Concello de Silleda





Código do elemento: **19.22 / GA36017052**

Página 91 de 209

Denominación: **Mámoa do Penedo Vello**  
Localización: **Penedo Vello**  
Parroquia: **Curantes (San Miguel)**

Coordenadas UTM:  
**553.146 / 4.728.257**  
Sistema de coordenadas:  
Proxección: (U.T.M.) ETRS89 Zona 29N  
epsg: 25829  
Unidades: metros

Ordenanza ou norma de aplicación: **Patrimonio arqueolóxico**  
Adscripción cultural: **Indeterminada**  
Adscripción tipolóxica: **Túmulo**  
Nivel de protección do ben: **Protección arqueolóxica integral (Grao I)**  
Nivel de protección do contorno: **Contorno de protección (Grao II)**  
Obras permitidas: **As permitidas segundo o nivel de protección**

Titularidade: **Privada**  
Clasificación do solo: **SR / SRPPC**  
Uso actual: **Arboredo e monte baixo**

**Estado de conservación:**

Moi alterada, con extraccións de pedra próximas.

**Descrición do ben:**

Forma tumular de pequenas dimensións en mal estado de conservación, o que non permite precisar a existencia de estruturas pétreas. Apréciase depresión central (posible cono de espoliación) duns 3,6 m de diámetro (eixo N-S). As dimensións do túmulo son de 13,5 m de diámetro (eixo N-S) por 12,5 m (eixo L-O) e altura duns 30 cm. A presenza no seu ámbito inmediato de afloramentos rochosos formula certas dúbidas sobre a natureza arqueolóxica deste elemento. Situada no límite co concello da Estrada, pertencendo ao devandito municipio.



**CLASIFICACIÓN DO SOLO**

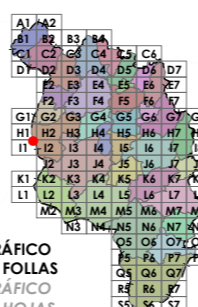
- SU
- SRPAU
- SNR
- SRPPC
- SRPI
- SRPPX
- SUD
- SRPEN
- SRPO
- SRPA
- SPRF

**PATRIMONIO CULTURAL**

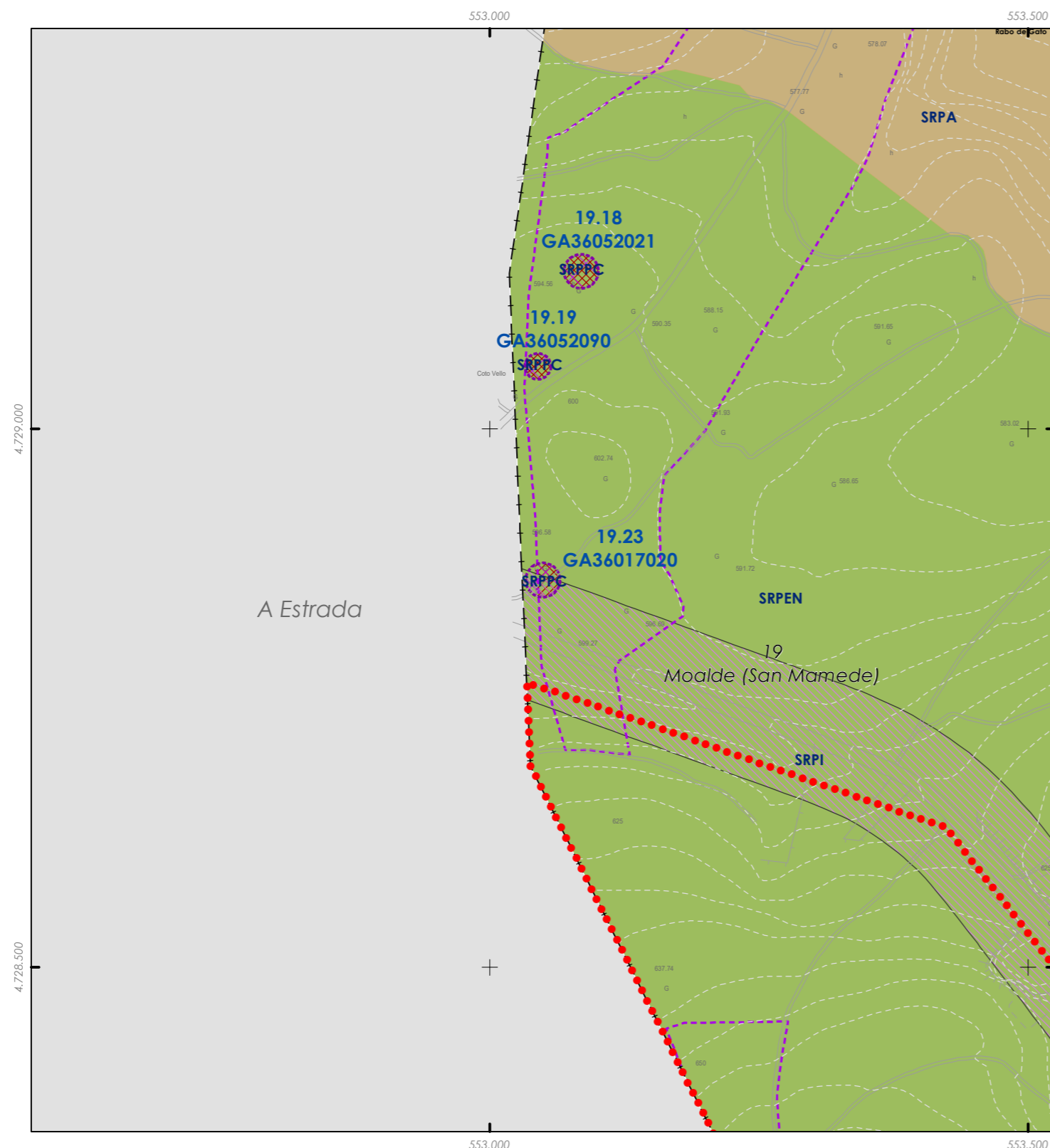
- API - Área de Protección Integral
- CPX - Contorno de protección de Xacemento
- Patrimonio Cultural
- BIC
- Áreas de protección PC
- Camiño Real
- Camiño de Santiago

REFERENCIAS AOS PLANOS DE ORDENACIÓN:  
Plano SR: I1  
Plano SNR: -  
Plano SU: -

GRÁFICO DE FOLLAS  
GRÁFICO DE HOJAS



Fonte de datos / Fuente de datos:  
- Elaboración propia / Concello de Silleda  
- Elaboración propia / Concello de Silleda



Código do elemento: **19.23 / GA36017020**

Página 92 de 209

Denominación: **Mámoa de Coto Vello**  
Localización: **A Nogueira**  
Parroquia: **Curantes (San Miguel)**

Coordenadas UTM:  
**553.049 / 4.728.860**  
Sistema de coordenadas:  
Proyección: (U.T.M.) ETRS89 Zona 29N  
epsg: 25829  
Unidades: metros

Ordenanza ou norma de aplicación: **Patrimonio arqueolóxico**

Titularidade: **Privada**

Adscripción cultural: **Neolítico-Idade do Bronce**

Clasificación do solo: **SR**

Adscripción tipolóxica: **Túmulo**

/ **SRPPC**

Uso actual:

**Monte de repoboación, prado, pistas e estrada**

Nivel de protección do ben: **Protección arqueolóxica integral (Grao I)**

Nivel de protección do contorno: **Contorno de protección (Grao II)**

Obras permitidas: **As permitidas segundo o nivel de protección**

**Estado de conservación:**

Alterado por adecuación de parcela e valado para peche de fincas.

**Descrición do ben:**

Túmulo situado nos límites co concello de a estrada, aínda que moi próximo ao conxunto tumular de lamas e chamiceiras. Segundo descrición anterior, tratábase dunha forma tumular de considerables dimensións (30 m de diámetro no eixo L-O e 1,5 m de altura), na que non se observaban restos de estruturas pétreas. A revisión actual permitiu constatar certas modificacións: rebaixase a altura da metade sur (debido a adecuación da finca para prado). Un valado de pedras atravesaba o túmulo pola parte central, no sentido SO-NE.



**CLASIFICACIÓN DO SOLO**

- SU
- SRPAU
- SNR
- SRPPC
- SRPI
- SRPPX
- SUD
- SRPEN
- SRPO
- SRPA
- SPRF

**PATRIMONIO CULTURAL**

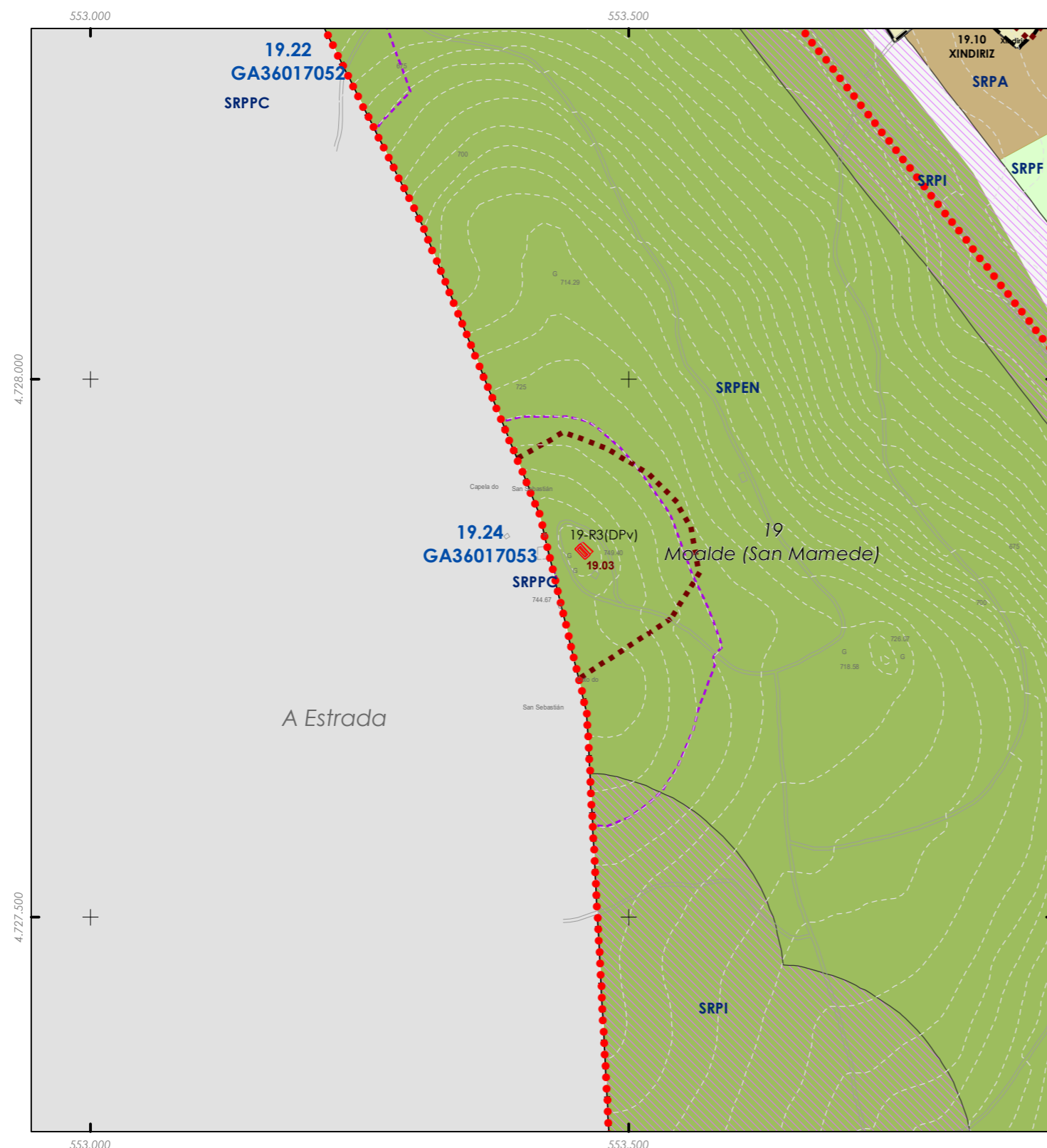
- API - Área de Protección Integral
- CPX - Contorno de protección de Xacemento
- Patrimonio Cultural
- BIC
- Áreas de protección PC
- Camiño Real
- Camiño de Santiago

REFERENCIAS AOS PLANOS DE ORDENACIÓN:  
Plano SR: H1  
Plano SNR: -  
Plano SU: -


A1	A2	B1	B2	B3	B4	C1	C2	C3	C4	C5	C6
D1	D2	D3	D4	D5	D6	D7	D8	D9	D10	D11	D12
E1	E2	E3	E4	E5	E6	E7	E8	E9	E10	E11	E12
F1	F2	F3	F4	F5	F6	F7	F8	F9	F10	F11	F12
G1	G2	G3	G4	G5	G6	G7	G8	G9	G10	G11	G12
H1	H2	H3	H4	H5	H6	H7	H8	H9	H10	H11	H12
I1	I2	I3	I4	I5	I6	I7	I8	I9	I10	I11	I12
J1	J2	J3	J4	J5	J6	J7	J8	J9	J10	J11	J12
K1	K2	K3	K4	K5	K6	K7	K8	K9	K10	K11	K12
L1	L2	L3	L4	L5	L6	L7	L8	L9	L10	L11	L12
M1	M2	M3	M4	M5	M6	M7	M8	M9	M10	M11	M12
N1	N2	N3	N4	N5	N6	N7	N8	N9	N10	N11	N12
O1	O2	O3	O4	O5	O6	O7	O8	O9	O10	O11	O12
P1	P2	P3	P4	P5	P6	P7	P8	P9	P10	P11	P12
Q1	Q2	Q3	Q4	Q5	Q6	Q7	Q8	Q9	Q10	Q11	Q12
R1	R2	R3	R4	R5	R6	R7	R8	R9	R10	R11	R12
S1	S2	S3	S4	S5	S6	S7	S8	S9	S10	S11	S12

Fonte de datos / Fuente de datos:  
- Elaboración propia / Concello de Silleda  
- Elaboración propia / Concello de Silleda





ESCALA 1:5.000



Código do elemento: **19.24 / GA36017053**

Página 93 de 209

Denominación: **Mámoa do Alto de San Sebastián**  
Localización: **Monte de San Sebastián**  
Parroquia: **Curantes (San Miguel)**

Coordenadas UTM:  
**553.420 / 4.727.813**  
Sistema de coordenadas: Proyección: (U.T.M.) ETRS89 Zona 29N  
epsg: 25829  
Unidades: metros

Ordenanza ou norma de aplicación: **Patrimonio arqueolóxico**  
Adscripción cultural: **Indeterminada**  
Adscripción tipolóxica: **Túmulo**  
Nivel de protección do ben: **Protección arqueolóxica integral (Grao I)**  
Nivel de protección do contorno: **Contorno de protección (Grao II)**  
Obras permitidas: **As permitidas segundo o nivel de protección**

Titularidade: **Privada**  
Clasificación do solo: **SR / SRPPC**  
Uso actual: **Monte baixo**

Estado de conservación:  
Gravemente alterado.

Descrición do ben:  
Forma tumular moi alterada cunhas dimensións de 15 m (eixo N-S), 16,5 m (eixo L-O) e 0,5 m de altura, con posibles restos de coiraza na parte norte e nordés. O seu Grao de alteración leva o seu descubridor a formular certas dúbidas sobre a natureza arqueolóxica do elemento. Situado no límite co concello da Estrada, a descrición, situación e delimitación de protección son as extraídas do PXOM actualmente en vigor no devandito municipio.

CLASIFICACIÓN DO SOLO

SU	SRPAU
SNR	SRPPC
SRPI	SRPPX
SUD	SRPEN
SRPO	SRPA
	SRPF

PATRIMONIO CULTURAL

API - Área de Protección Integral
CPX - Contorno de protección de Xacemento
Patrimonio Cultural
BIC
Áreas de protección PC
☆☆☆ Camiño Real
— Camiño de Santiago

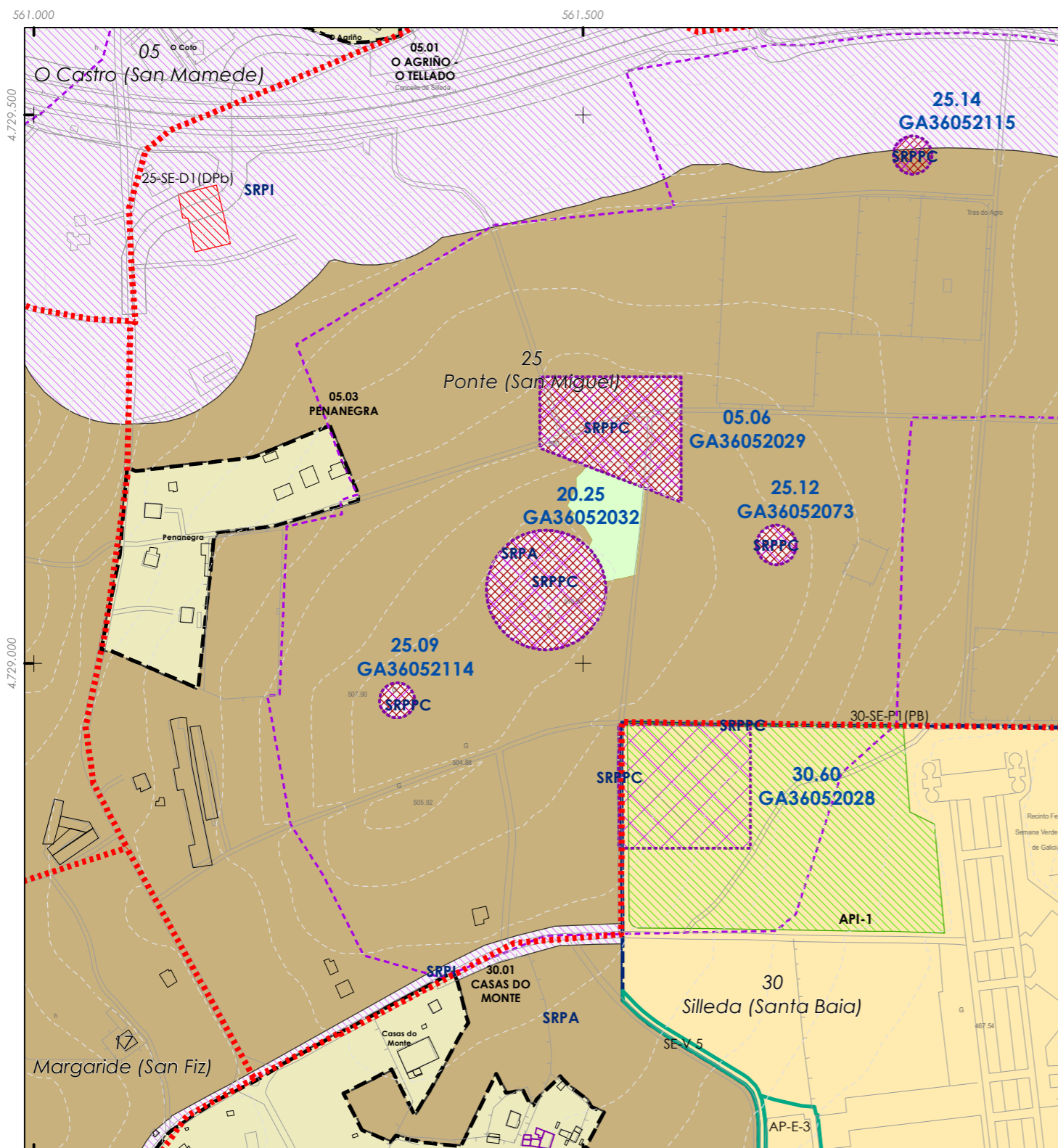
REFERENCIAS AOS PLANOS DE ORDENACIÓN:  
Plano SR: I2  
Plano SNR: -  
Plano SU: -

A1/A2	B1/B2	B3/B4	C1/C2	C3/C4	C5/C6
D1/D2	D3/D4	D5/D6	D7/D8	D9/D0	E1/E2
E3/E4	E5/E6	E7/E8	F1/F2	F3/F4	F5/F6
F7/F8	G1/G2	G3/G4	G5/G6	G7/G8	H1/H2
H3/H4	H5/H6	H7/H8	I1/I2	I3/I4	I5/I6
I7/I8	J1/J2	J3/J4	J5/J6	J7/J8	K1/K2
K3/K4	K5/K6	K7/K8	L1/L2	L3/L4	L5/L6
L7/L8	M1/M2	M3/M4	M5/M6	M7/M8	N1/N2
N3/N4	N5/N6	N7/N8	O1/O2	O3/O4	O5/O6
O7/O8	P1/P2	P3/P4	P5/P6	P7/P8	Q1/Q2
Q3/Q4	Q5/Q6	Q7/Q8	R1/R2	R3/R4	R5/R6
R7/R8	S1/S2	S3/S4	S5/S6	S7/S8	

GRÁFICO DE FOLLAS  
GRÁFICO DE HOJAS

Fonte de datos / Fuente de datos:  
- Elaboración propia / Concello de Silleda  
- Elaboración propia / Concello de Silleda





ESCALA 1:5.000



Código do elemento: **20.25 / GA36052032**

Página 94 de 209

Denominación: **Castro de Pena Negra**  
Localización: **O Coto**  
Parroquia: **Negreiros (San Martiño)**

Coordenadas UTM:  
**561.466 / 4.729.067**  
Sistema de coordenadas:  
Proyección: (U.T.M.) ETRS89 Zona 29N  
epsg: 25829  
Unidades: metros

Ordenanza ou norma de aplicación: **Patrimonio arqueolóxico**

Titularidade: **Privada**

Adscripción cultural: **Idade de Ferro**

Clasificación do solo: **SR**  
**/ SRPPC**

Adscripción tipolóxica: **Castro**

Uso actual:  
**Prados, piñeiros e monte baixo.**

Nivel de protección do ben: **Protección arqueolóxica integral (Grao I)**

Nivel de protección do contorno: **Contorno de protección (Grao II)**

Obras permitidas: **As permitidas segundo o nivel de protección**

**Estado de conservación:**

Presenta un alto grao de alteración pola extracción de pedra así como polos traballos agrícolas.

**Descrición do ben:**

Polas alteracións sufridas non se pode precisar a morfoloxía deste castro, aínda que parece que tería un recinto superior de pequenas dimensións e un antecastro polo lado oriental. O recinto superior estaría defendido por un foso e un terraplén, mentres que no antecastro habería un parapeto de terra.



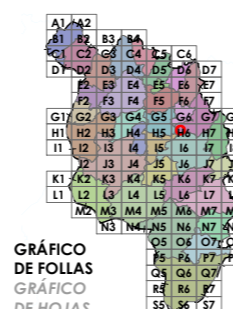
**CLASIFICACIÓN DO SOLO**

- SU
- SRPAU
- SNR
- SRPPC
- SRPI
- SRPPX
- SUD
- SRPEN
- SRPO
- SRPA
- SPRF

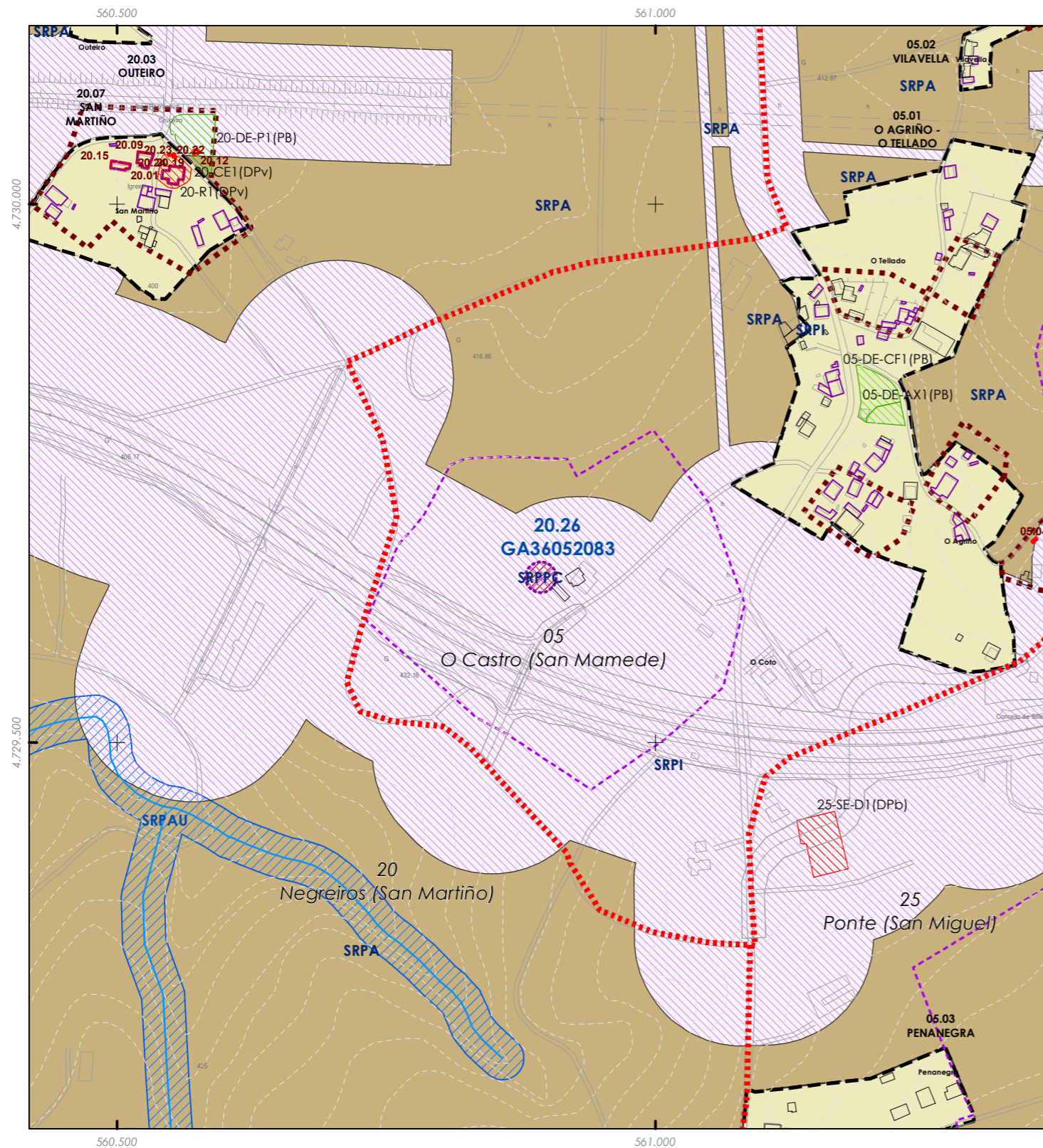
**PATRIMONIO CULTURAL**

- API - Área de Protección Integral
- CPX - Contorno de protección de Xacemento
- Patrimonio Cultural
- BIC
- Áreas de protección PC
- \*\*\* Camiño Real
- Camiño de Santiago

REFERENCIAS AOS PLANOS DE ORDENACIÓN:  
Plano SR: H6  
Plano SNR: -  
Plano SU: -



Fonte de datos / Fuente de datos:  
- Elaboración propia / Concello de Silleda  
- Elaboración propia / Concello de Silleda



Código do elemento: **20.26 / GA36052083**

Página 95 de 209

Denominación: **Mámoa do Coto**  
Localización: **O Agriño**  
Parroquia: **Negreiros (San Martiño)**

Coordenadas UTM:  
**560.894 / 4.729.653**  
Sistema de coordenadas:  
Proxección: (U.T.M.) ETRS89 Zona 29N  
epsg: 25829  
Unidades: metros

Ordenanza ou norma de aplicación: **Patrimonio arqueolóxico**  
Adscripción cultural: **Neolítico-Idade de Bronce**  
Adscripción tipolóxica: **Túmulo**  
Nivel de protección do ben: **Protección arqueolóxica integral (Grao I)**  
Nivel de protección do contorno: **Contorno de protección (Grao II)**  
Obras permitidas: **As permitidas segundo o nivel de protección**

Titularidade: **Privada**  
Clasificación do solo: **SR / SRPPC**  
Uso actual: **Prados, piñeiros e eucaliptos.**

**Estado de conservación:**

Esta mámoa está alterada polos traballos agrícolas, así como un muro de peche de terreo que atravesa o túmulo de noroeste a sueste.

**Descrición do ben:**

Trátase dunha mámoa de 21 m. de diámetro e 0,4 m. de altura, con cono de violación case inapreciable polos traballos agrícolas. Non se observan restos de estruturas pétreas.

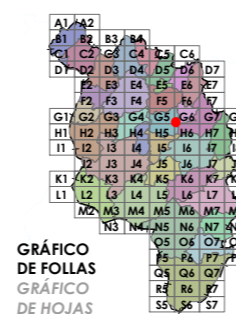
**CLASIFICACIÓN DO SOLO**

- SU
- SRPAU
- SNR
- SRPPC
- SRPI
- SRPPX
- SUD
- SRPEN
- SRPO
- SRPA
- SPRF

**PATRIMONIO CULTURAL**

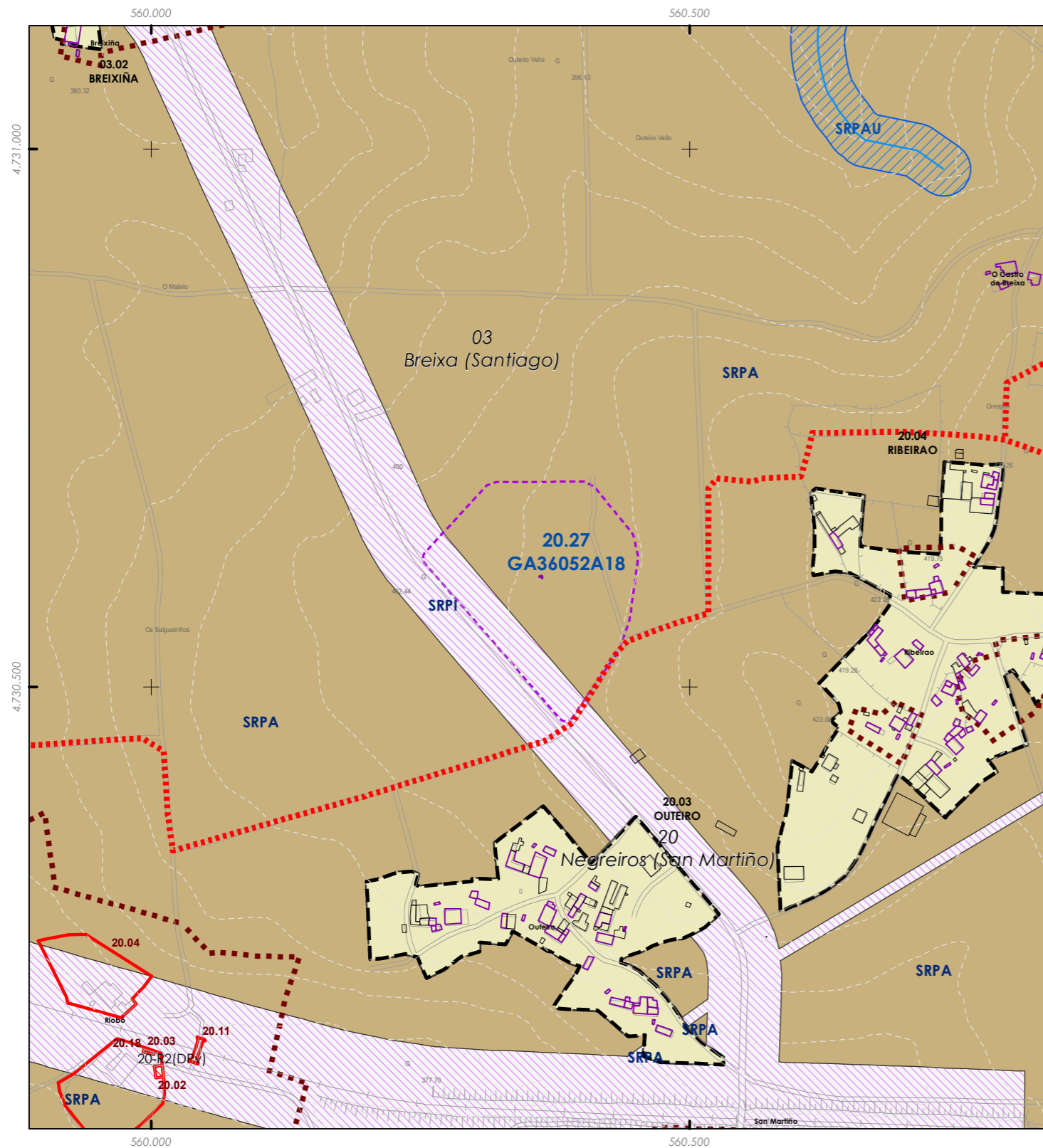
- API - Área de Protección Integral
- CPX - Contorno de protección de Xacemento
- Patrimonio Cultural
- BIC
- Áreas de protección PC
- \*\*\* Camiño Real
- Camiño de Santiago

REFERENCIAS AOS PLANOS DE ORDENACIÓN:  
Plano SR: G6  
Plano SNR: -  
Plano SU: -



Fonte de datos / Fuente de datos:  
- Elaboración propia / Concello de Silleda  
- Elaboración propia / Concello de Silleda





Código do elemento: **20.27 / GA36052A18**

Página 96 de 209

Denominación: **Chousa do Monte**  
Localización: **Ribeirao**  
Parroquia: **Negreiros (San Martiño)**

Coordenadas UTM:  
**560.362 / 4.730.602**  
Sistema de coordenadas:  
Proxección: (U.T.M.) ETRS89 Zona 29N  
epsg: 25829  
Unidades: metros

Ordenanza ou norma de aplicación: **Patrimonio arqueolóxico**  
Adscripción cultural: **Indeterminada**  
Adscripción tipolóxica: **Indeterminada**  
Nivel de protección do ben: **Protección arqueolóxica integral (Grao I)**  
Nivel de protección do contorno: **Contorno de protección (Grao II)**  
Obras permitidas: **As permitidas segundo o nivel de protección**

Titularidade: **Privada**  
Clasificación do solo: **SR / SRPA**  
Uso actual: **Prados e manchas de arboredo.**

Estado de conservación:

Descrición do ben:

Nun terreo propiedade de Florentino Cabaleiro apareceu en 1975, ao arar a terra, un machado de pedra pulida que foi entregado ao cura párroco de Bandeira. O machado ten 22 cm. de longo, 6 cm. de ancho e 4,9 cm. de grosor.



CLASIFICACIÓN DO SOLO

- SU
- SRPAU
- SNR
- SRPPC
- SRPI
- SRPPX
- SUD
- SRPEN
- SRPO
- SRPA
- SPRF

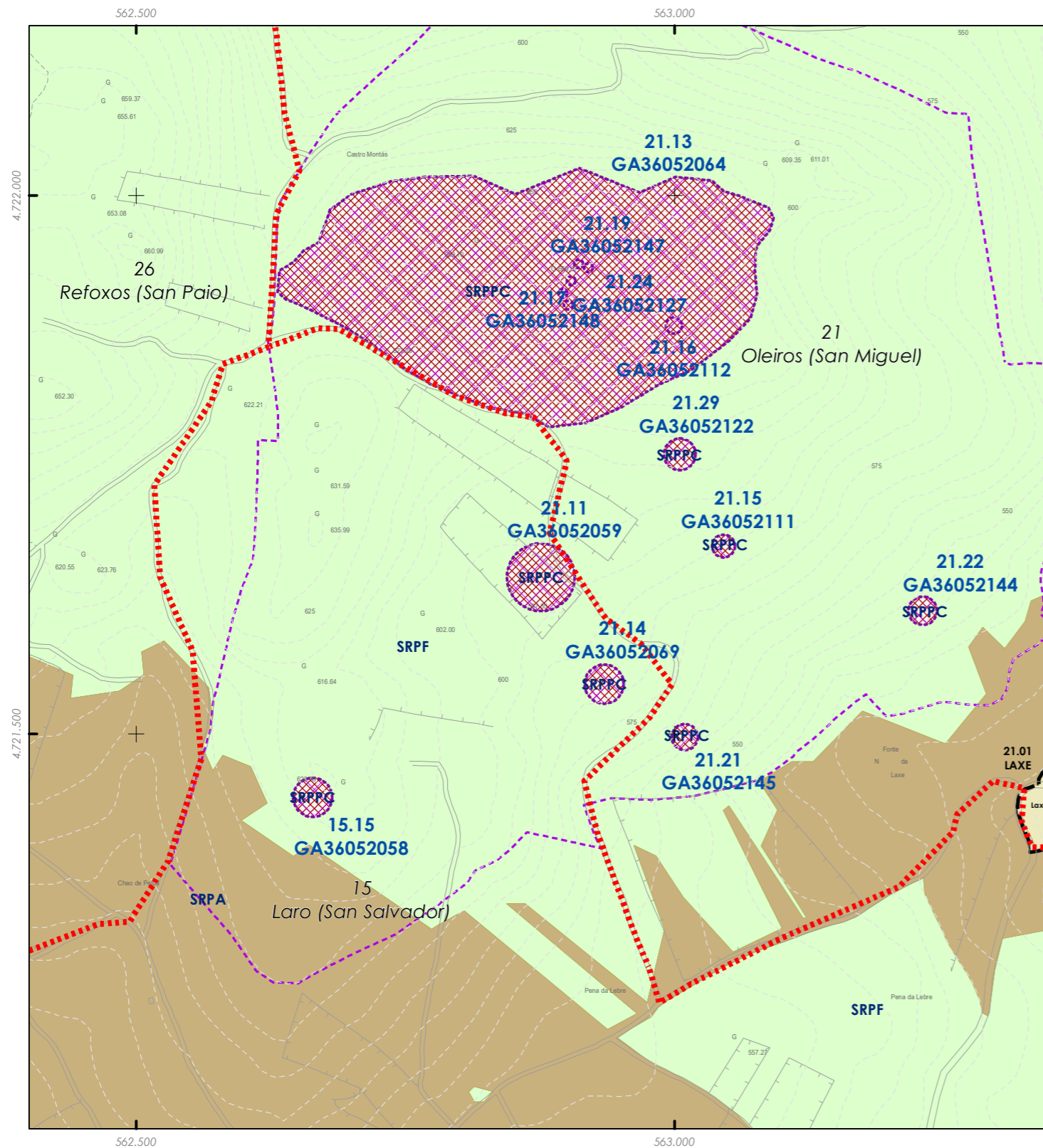
PATRIMONIO CULTURAL

- API - Área de Protección Integral
- CPX - Contorno de protección de Xacemento
- Patrimonio Cultural
- BIC
- Áreas de protección PC
- Camión Real
- Camión de Santiago

REFERENCIAS AOS PLANOS DE ORDENACIÓN:  
Plano SR: G5  
Plano SNR: -  
Plano SU: -

A1	A2	B1	B2	B3	B4	C1	C2	C3	C4	C5	C6	D1	D2	D3	D4	D5	D6	D7	E1	E2	E3	E4	E5	E6	E7	F1	F2	F3	F4	F5	F6	F7	G1	G2	G3	G4	G5	G6	G7	G8	H1	H2	H3	H4	H5	H6	H7	H8	I1	I2	I3	I4	I5	I6	I7	I8	J1	J2	J3	J4	J5	J6	J7	J8	K1	K2	K3	K4	K5	K6	K7	K8	L1	L2	L3	L4	L5	L6	L7	L8	M1	M2	M3	M4	M5	M6	M7	M8	N1	N2	N3	N4	N5	N6	N7	N8	O1	O2	O3	O4	O5	O6	O7	O8	P1	P2	P3	P4	P5	P6	P7	P8	Q1	Q2	Q3	Q4	Q5	Q6	Q7	Q8	R1	R2	R3	R4	R5	R6	R7	R8	S1	S2	S3	S4	S5	S6	S7	S8
----	----	----	----	----	----	----	----	----	----	----	----	----	----	----	----	----	----	----	----	----	----	----	----	----	----	----	----	----	----	----	----	----	----	----	----	----	----	----	----	----	----	----	----	----	----	----	----	----	----	----	----	----	----	----	----	----	----	----	----	----	----	----	----	----	----	----	----	----	----	----	----	----	----	----	----	----	----	----	----	----	----	----	----	----	----	----	----	----	----	----	----	----	----	----	----	----	----	----	----	----	----	----	----	----	----	----	----	----	----	----	----	----	----	----	----	----	----	----	----	----	----	----	----	----	----	----	----	----	----	----	----	----	----	----	----	----

Fonte de datos / Fuente de datos:  
- Elaboración propia / Concello de Silleda  
- Elaboración propia / Concello de Silleda



Código do elemento: **21.11 / GA36052059**

Página 97 de 209

Denominación: **Mámoa de Chao dos Petos**  
Localización: **Laxe**  
Parroquia: **Oleiros (San Miguel)**

Coordenadas UTM:  
**562.876 / 4.721.645**  
Sistema de coordenadas:  
Proxección: (U.T.M.) ETRS89 Zona 29N  
epsg: 25829  
Unidades: metros

Ordenanza ou norma de aplicación: **Patrimonio arqueolóxico**  
Adscripción cultural: **Neolítico-Idade de Bronce**  
Adscripción tipolóxica: **Túmulo**  
Nivel de protección do ben: **Protección arqueolóxica integral (Grao I)**  
Nivel de protección do contorno: **Contorno de protección (Grao II)**  
Obras permitidas: **As permitidas segundo o nivel de protección**

Titularidade: **Privada**  
Clasificación do solo: **SR / SRPPC**  
Uso actual: **Prados, piñeiros e monte baixo.**

**Estado de conservación:**

A parte so do túmulo foi destruída para acondicionar un prado e o bordo nordés está afectado por un camiño tradicional.

**Descrición do ben:**

Trátase dunha mámoa duns 28 m. de diámetro e 1,5 m. de altura, cun cono de violación de 8 m. de diámetro e case 1 m. de profundidade. Non se aprecian restos de estruturas pétreas.



**CLASIFICACIÓN DO SOLO**

- SU
- SRPAU
- SNR
- SRPPC
- SRPI
- SRPPX
- SUD
- SRPEN
- SRPO
- SRPA
- SRPF

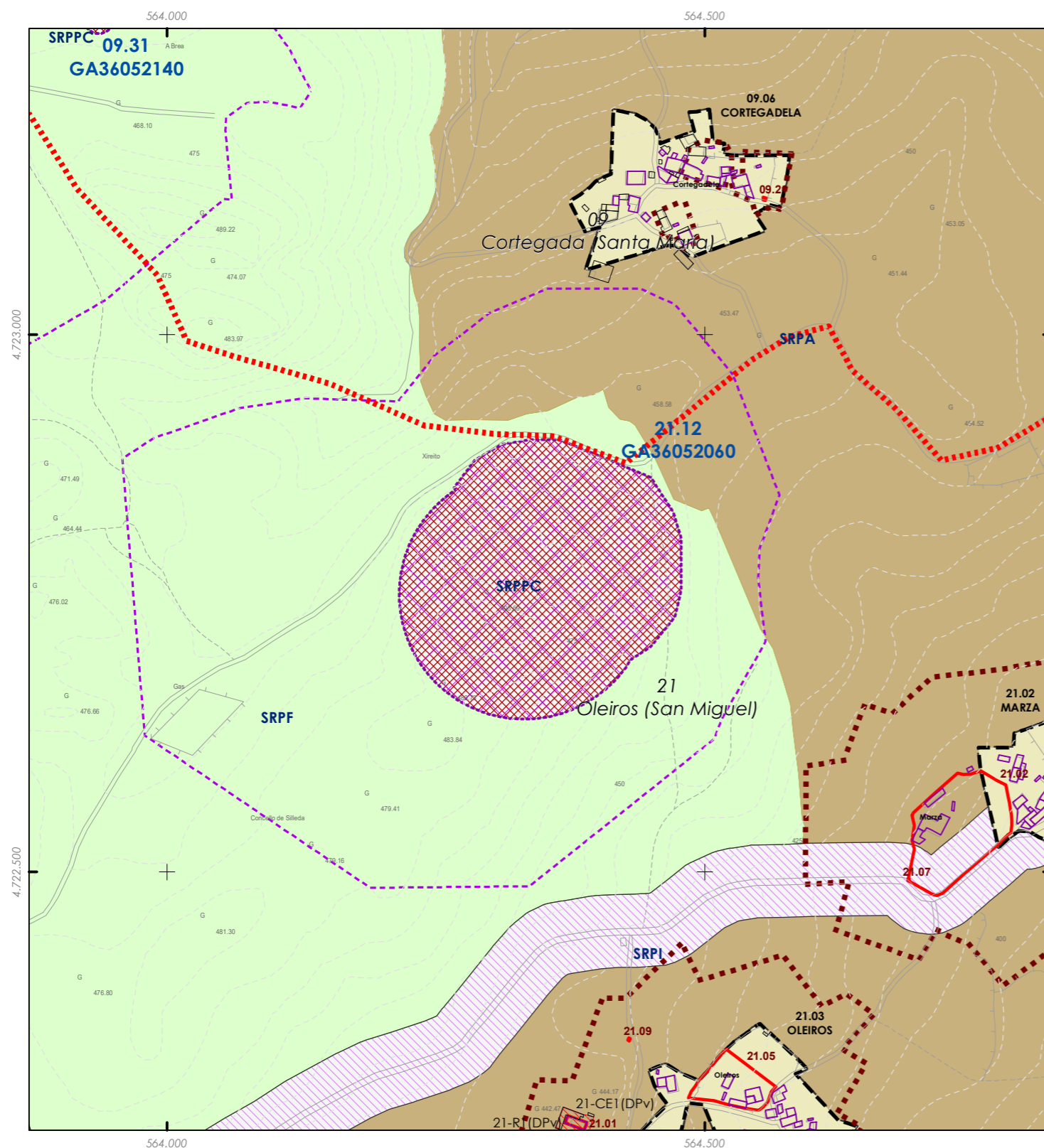
**PATRIMONIO CULTURAL**

- API - Área de Protección Integral
- CPX - Contorno de protección de Xacemento
- Patrimonio Cultural
- BIC
- Áreas de protección PC
- ☆☆☆ Camiño Real
- Camión de Santiago

REFERENCIAS AOS PLANOS DE ORDENACIÓN:  
Plano SR: N7  
Plano SNR: -  
Plano SU: -

A1	A2	A3	A4	A5	A6
B1	B2	B3	B4	B5	B6
C1	C2	C3	C4	C5	C6
D1	D2	D3	D4	D5	D6
E1	E2	E3	E4	E5	E6
F1	F2	F3	F4	F5	F6
G1	G2	G3	G4	G5	G6
H1	H2	H3	H4	H5	H6
I1	I2	I3	I4	I5	I6
J1	J2	J3	J4	J5	J6
K1	K2	K3	K4	K5	K6
L1	L2	L3	L4	L5	L6
M1	M2	M3	M4	M5	M6
N1	N2	N3	N4	N5	N6
O1	O2	O3	O4	O5	O6
P1	P2	P3	P4	P5	P6
Q1	Q2	Q3	Q4	Q5	Q6
R1	R2	R3	R4	R5	R6
S1	S2	S3	S4	S5	S6

Fonte de datos / Fuente de datos:  
- Elaboración propia / Concello de Silleda  
- Elaboración propia / Concello de Silleda



Código do elemento: **21.12 / GA36052060**

Denominación: **Castro Das Orelas**  
Localización: **Marza**  
Parroquia: **Oleiros (San Miguel)**

Coordenadas UTM:  
**564.347 / 4.722.772**  
Sistema de coordenadas:  
Proyección: (U.T.M.) ETRS89 Zona 29N  
epsg: 25829  
Unidades: metros

Ordenanza ou norma de aplicación: **Patrimonio arqueolóxico**  
Adscripción cultural: **Idade do Ferro**  
Adscripción tipolóxica: **Castro**  
Nivel de protección do ben: **Protección arqueolóxica integral (Grao I)**  
Nivel de protección do contorno: **Contorno de protección (Grao II)**  
Obras permitidas: **As permitidas segundo o nivel de protección**

Titularidade: **Privada**  
Clasificación do solo: **SR / SRPPC**  
Uso actual: **Monte baixo e piñeiros**

Estado de conservación:

**Descrición do ben:**

Depósito castrexo cun recinto superior de forma ovalada, de 102 m de diámetro (eixo L-O) por 75 m (eixo N-S), defendido en todo o seu perímetro por parapeto e terraplén. Este sistema defensivo complétase cun foso e outro parapeto no terzo sueste. No terzo non conta con dous antecastros defendidos por terraplén. As medidas totais do depósito serían de 163 m de diámetro no eixo L-O por 109 m no eixo N-S. Os accesos aos tres recintos encóntranse aliñados en dirección ao nordés, aínda que empregan sistemas diferentes.



**CLASIFICACIÓN DO SOLO**

- SU
- SRPAU
- SNR
- SRPPC
- SRPI
- SRPPX
- SUD
- SRPEN
- SRPO
- SRPA
- SPRF

**PATRIMONIO CULTURAL**

- API - Área de Protección Integral
- CPX - Contorno de protección de Xacemento
- Patrimonio Cultural
- BIC
- Áreas de protección PC
- Camiño Real
- Camiño de Santiago

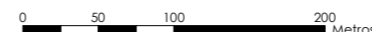
REFERENCIAS AOS PLANOS DE ORDENACIÓN:  
Plano SR: M7  
Plano SNR: -  
Plano SU: -

A1	A2	A3	A4	A5	A6	A7	A8
B1	B2	B3	B4	B5	B6	B7	B8
C1	C2	C3	C4	C5	C6	C7	C8
D1	D2	D3	D4	D5	D6	D7	D8
E1	E2	E3	E4	E5	E6	E7	E8
F1	F2	F3	F4	F5	F6	F7	F8
G1	G2	G3	G4	G5	G6	G7	G8
H1	H2	H3	H4	H5	H6	H7	H8
I1	I2	I3	I4	I5	I6	I7	I8
J1	J2	J3	J4	J5	J6	J7	J8
K1	K2	K3	K4	K5	K6	K7	K8
L1	L2	L3	L4	L5	L6	L7	L8
M1	M2	M3	M4	M5	M6	M7	M8
N1	N2	N3	N4	N5	N6	N7	N8
O1	O2	O3	O4	O5	O6	O7	O8
P1	P2	P3	P4	P5	P6	P7	P8
Q1	Q2	Q3	Q4	Q5	Q6	Q7	Q8
R1	R2	R3	R4	R5	R6	R7	R8
S1	S2	S3	S4	S5	S6	S7	S8

Fonte de datos / Fuente de datos:  
- Elaboración propia / Concello de Silleda  
- Elaboración propia / Concello de Silleda



ESCALA 1:5.000



Código do elemento: **21.13 / GA36052064**

Denominación: **Castro de Montaz/Eira dos Mouros**  
Localización: **Laxe**  
Parroquia: **Oleiros (San Miguel)**

Coordenadas UTM:  
**562.873 / 4.721.917**  
Sistema de coordenadas:  
Proyección: (U.T.M.) ETRS89 Zona 29N  
epsg: 25829  
Unidades: metros

Ordenanza ou norma de aplicación: **Patrimonio arqueolóxico**

Titularidade: **Privada**

Adscripción cultural: **Idade do Ferro**

Clasificación do solo: **SR / SRPPC**

Adscripción tipolóxica: **Castro**

Uso actual: **Prados, piñeiros e monte baixo**

Nivel de protección do ben: **Protección arqueolóxica integral (Grao I)**

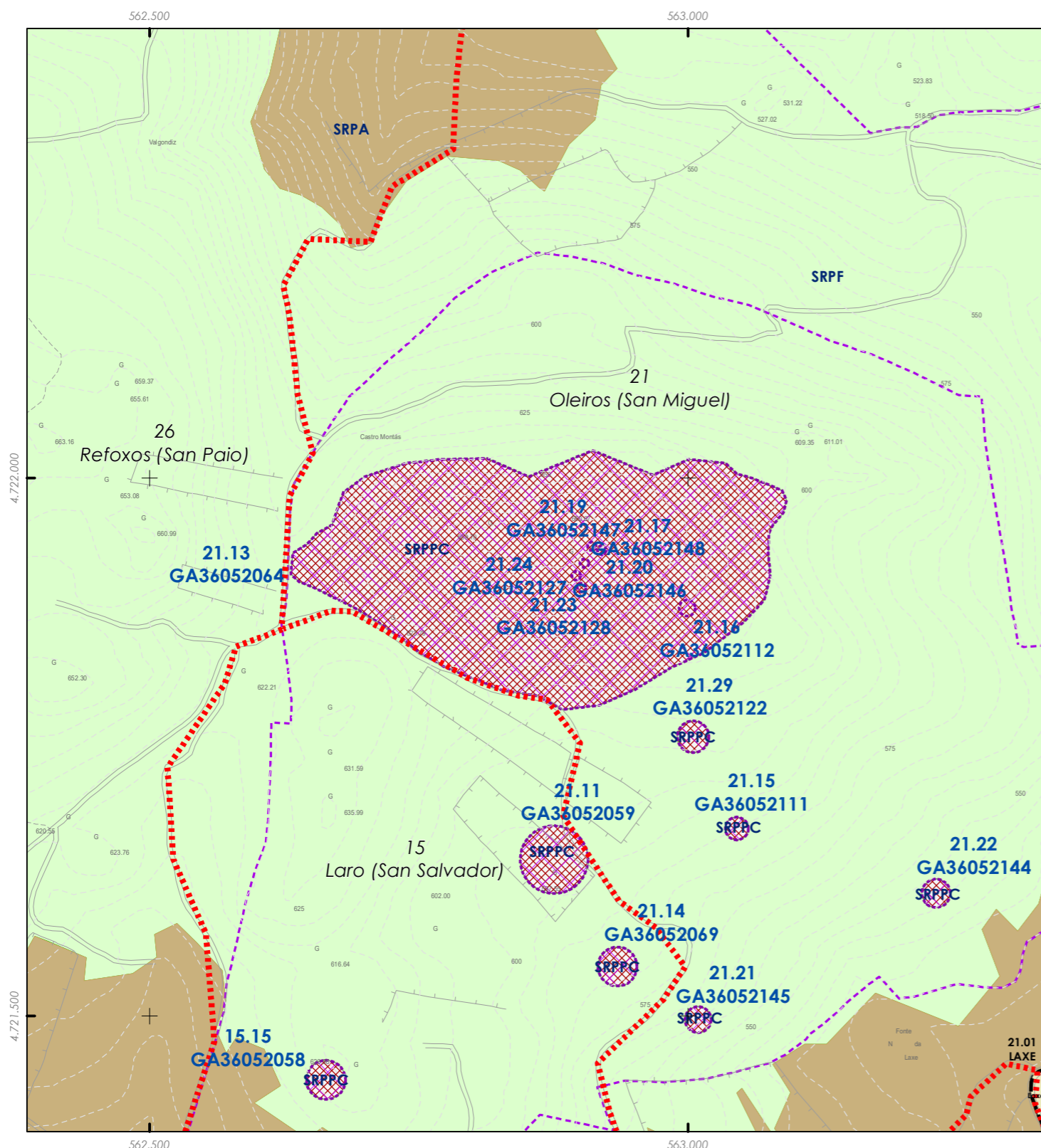
Nivel de protección do contorno: **Contorno de protección (Grao II)**

Obras permitidas: **As permitidas segundo o nivel de protección**

Estado de conservación:

Descrición do ben:

Asentamento castrexo con recinto superior de forma oval, de 54 m de diámetro no eixo L-O e 28 m de diámetro no eixo N-S, defendido por un pequeno terraplén reforzado con parapeto nas maxes leste e oeste. A un nivel inferior aparece un segundo recinto -que rodea completamente ao primeiro, agás polo terzo norte- defendido tamén por un terraplén reforzado nalgunhas zonas cun parapeto. As dimensións totais serían de 107 m (eixo L-O) por 59 m (eixo N-S). O acceso ao segundo recinto realízase pola parte meridional, a través dunha rampla paralela ao terraplén.



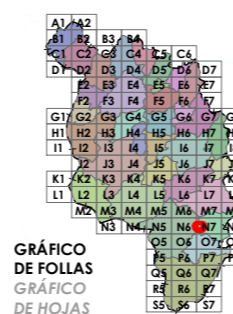
CLASIFICACIÓN DO SOLO

- SU
- SRPAU
- SNR
- SRPPC
- SRPI
- SRPPX
- SUD
- SRPEN
- SRPO
- SRPA
- SPRF

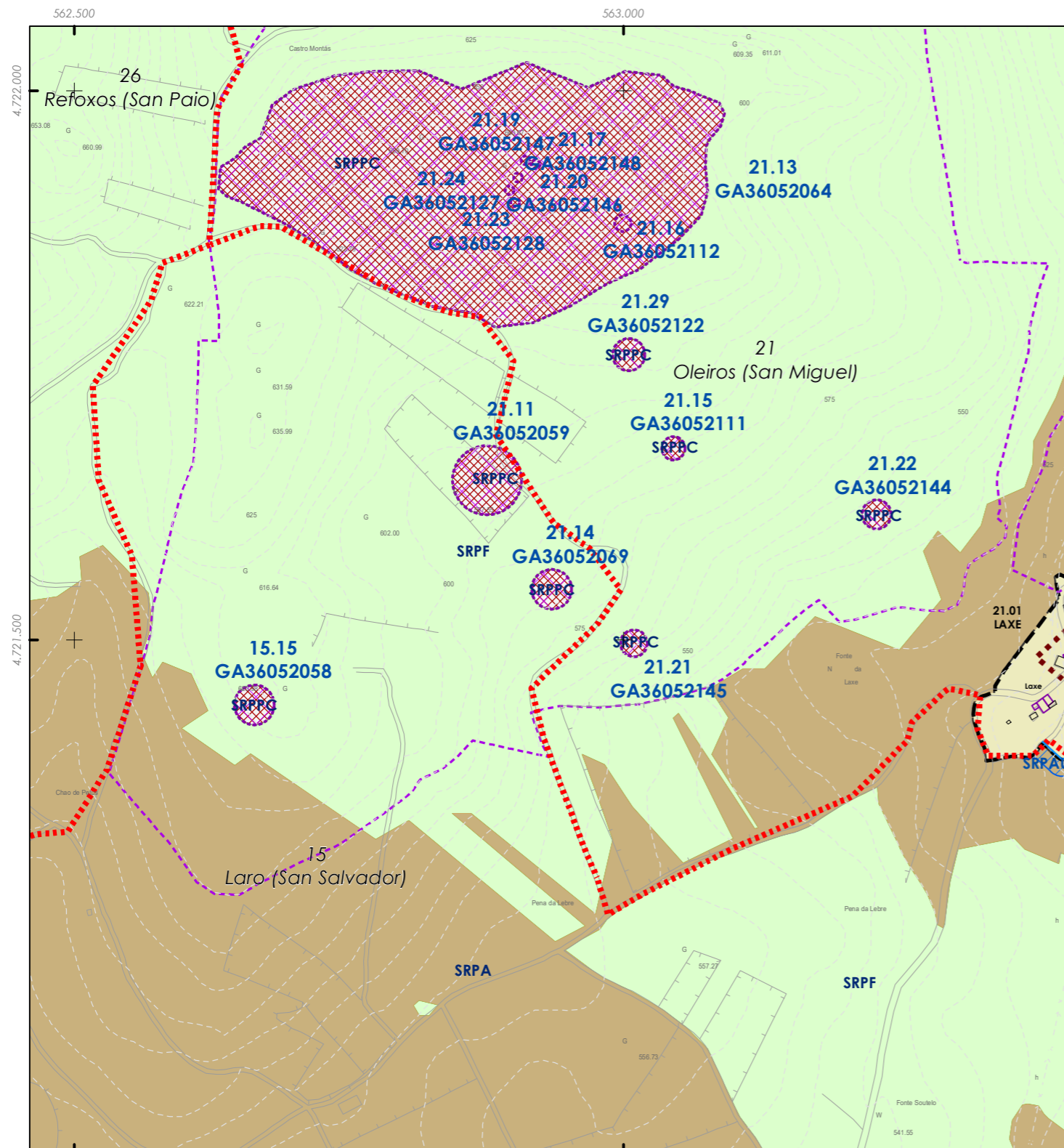
PATRIMONIO CULTURAL

- API - Área de Protección Integral
- CPX - Contorno de protección de Xacemento
- Patrimonio Cultural
- BIC
- Áreas de protección PC
- Camión Real
- Camión de Santiago

REFERENCIAS AOS PLANOS DE ORDENACIÓN:  
Plano SR: N7  
Plano SNR: -  
Plano SU: -



Fonte de datos / Fuente de datos:  
- Elaboración propia / Concello de Silleda  
- Elaboración propia / Concello de Silleda



Código do elemento: **21.14 / GA36052069**

Denominación: **Petróglifo de Chao de Petos 1**  
Localización: **Laxe**  
Parroquia: **Oleiros (San Miguel)**

Coordenadas UTM:  
**562.935 / 4.721.546**  
Sistema de coordenadas:  
Proyección: (U.T.M.) ETRS89 Zona 29N  
epsg: 25829  
Unidades: metros

Ordenanza ou norma de aplicación: **Patrimonio arqueolóxico**

Titularidade: **Privada**

Adscripción cultural: **Idade do Bronce**

Clasificación do solo: **SR / SRPPC**

Adscripción tipolóxica: **Arte Rupestre**

Uso actual:  
**Prados, piñeiros e monte baixo**

Nivel de protección do ben: **Protección arqueolóxica integral (Grao I)**

**Declarado BIC (Lei 16/1985, de 25 de junio, do Patrimonio Histórico Español)**

Nivel de protección do contorno: **Contorno de protección (Grao II)**

Obras permitidas: **As permitidas segundo o nivel de protección**

Estado de conservación:

Descripción do ben:

Sobre unha gran laxa granítica de forma aplanada aparecen gravados diferentes motivos: un grande óvalo combinado con círculos, escaleriformes e motivos cuadrangulares no interior. Polo exterior, este óvalo atópase rodeado de cazoletas, motivos circulares e outros indeterminados.



CLASIFICACIÓN DO SOLO

- SU
- SRPAU
- SNR
- SRPPC
- SRPI
- SRPPX
- SUD
- SRPEN
- SRPO
- SRPA
- SRPF

PATRIMONIO CULTURAL

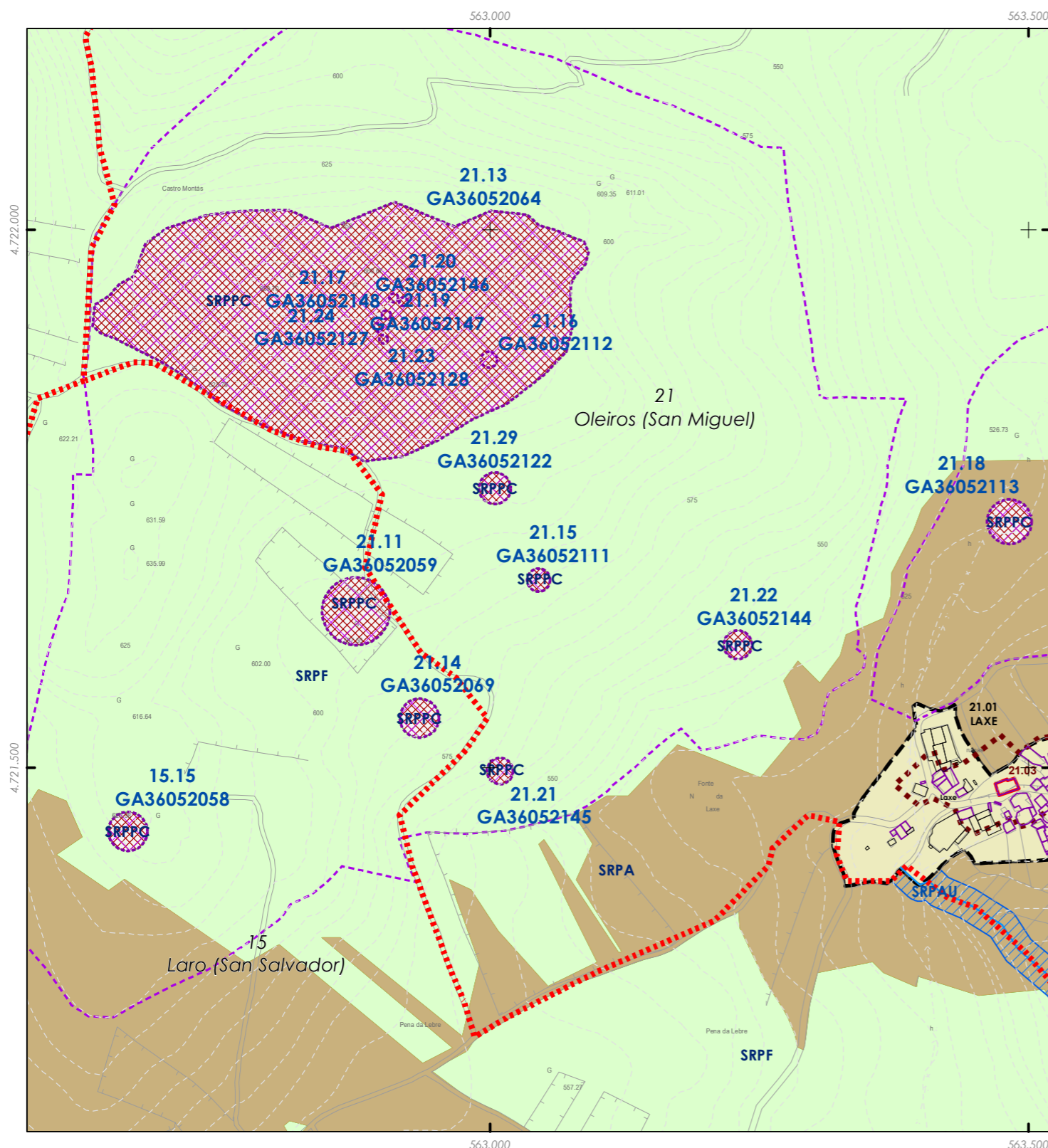
- API - Área de Protección Integral
- CPX - Contorno de protección de Xacemento
- Patrimonio Cultural
- BIC
- Áreas de protección PC
- Camiño Real
- Camiño de Santiago

REFERENCIAS AOS PLANOS DE ORDENACIÓN:  
Plano SR: N7  
Plano SNR: -  
Plano SU: -


A1	A2	B1	B2	B3	B4	C1	C2	C3	C4	C5	C6
D1	D2	D3	D4	D5	D6	D7	D8	D9	D10	D11	D12
E1	E2	E3	E4	E5	E6	E7	E8	E9	E10	E11	E12
F1	F2	F3	F4	F5	F6	F7	F8	F9	F10	F11	F12
G1	G2	G3	G4	G5	G6	G7	G8	G9	G10	G11	G12
H1	H2	H3	H4	H5	H6	H7	H8	H9	H10	H11	H12
I1	I2	I3	I4	I5	I6	I7	I8	I9	I10	I11	I12
J1	J2	J3	J4	J5	J6	J7	J8	J9	J10	J11	J12
K1	K2	K3	K4	K5	K6	K7	K8	K9	K10	K11	K12
L1	L2	L3	L4	L5	L6	L7	L8	L9	L10	L11	L12
M1	M2	M3	M4	M5	M6	M7	M8	M9	M10	M11	M12
N1	N2	N3	N4	N5	N6	N7	N8	N9	N10	N11	N12
O1	O2	O3	O4	O5	O6	O7	O8	O9	O10	O11	O12
P1	P2	P3	P4	P5	P6	P7	P8	P9	P10	P11	P12
Q1	Q2	Q3	Q4	Q5	Q6	Q7	Q8	Q9	Q10	Q11	Q12
R1	R2	R3	R4	R5	R6	R7	R8	R9	R10	R11	R12
S1	S2	S3	S4	S5	S6	S7	S8	S9	S10	S11	S12

Fonte de datos / Fuente de datos:  
- Elaboración propia / Concello de Silleda  
- Elaboración propia / Concello de Silleda





ESCALA 1:5.000



Código do elemento: **21.15 / GA36052111**

Página 101 de 209

Denominación: **Petróglifo de Laxe-1**  
Localización: **Laxe**  
Parroquia: **Oleiros (San Miguel)**

Coordenadas UTM:  
**563.045 / 4.721.674**  
Sistema de coordenadas:  
Proxección: (U.T.M.) ETRS89 Zona 29N  
epsg: 25829  
Unidades: metros

Ordenanza ou norma de aplicación: **Patrimonio arqueolóxico**

Titularidade: **Privada**

Adscripción cultural: **Idade de Bronce**

Clasificación do solo: **SR**  
**/ SRPPC**

Adscripción tipolóxica: **Arte Rupestre**

Uso actual:  
**Prados, piñeiros e monte baixo.**

Nivel de protección do ben: **Protección arqueolóxica integral (Grao I)**

**Declarado BIC (Lei 16/1985, de 25 de junio, do Patrimonio Histórico Español)**

Nivel de protección do contorno: **Contorno de protección (Grao II)**

Obras permitidas: **As permitidas segundo o nivel de protección**

Estado de conservación:

Descrición do ben:

O petróglifo atópase nunha rocha de 3.6 por 2.4 m. Nos eixos máis longos, posicionada case horizontalmente. Na súa superficie aprécianse multitude de coviñas de orixe antrópica sen un esquema organizativo claro. As coviñas presentan unhas dimensións variables que roldan os 6 cm. de diámetro e 0.5-1.5 cm. de profundidade.



CLASIFICACIÓN DO SOLO

- SU
- SNR
- SRPI
- SUD
- SRPO
- SRPAU
- SRPPC
- SRPPX
- SRPEN
- SRPA
- SRPF

PATRIMONIO CULTURAL

- API - Área de Protección Integral
- CPX - Contorno de protección de Xacemento
- Patrimonio Cultural
- BIC
- Áreas de protección PC
- Camiño Real
- Camiño de Santiago


REFERENCIAS AOS PLANOS DE ORDENACIÓN:  
Plano SR: N7  
Plano SNR: -  
Plano SU: -

A1	A2	B1	B2	B3	B4	C1	C2	C3	C4	C5	C6
D1	D2	D3	D4	D5	D6	D7	D8	D9	D10	D11	D12
E1	E2	E3	E4	E5	E6	E7	E8	E9	E10	E11	E12
F1	F2	F3	F4	F5	F6	F7	F8	F9	F10	F11	F12
G1	G2	G3	G4	G5	G6	G7	G8	G9	G10	G11	G12
H1	H2	H3	H4	H5	H6	H7	H8	H9	H10	H11	H12
I1	I2	I3	I4	I5	I6	I7	I8	I9	I10	I11	I12
J1	J2	J3	J4	J5	J6	J7	J8	J9	J10	J11	J12
K1	K2	K3	K4	K5	K6	K7	K8	K9	K10	K11	K12
L1	L2	L3	L4	L5	L6	L7	L8	L9	L10	L11	L12
M1	M2	M3	M4	M5	M6	M7	M8	M9	M10	M11	M12
N1	N2	N3	N4	N5	N6	N7	N8	N9	N10	N11	N12
O1	O2	O3	O4	O5	O6	O7	O8	O9	O10	O11	O12
P1	P2	P3	P4	P5	P6	P7	P8	P9	P10	P11	P12
Q1	Q2	Q3	Q4	Q5	Q6	Q7	Q8	Q9	Q10	Q11	Q12
R1	R2	R3	R4	R5	R6	R7	R8	R9	R10	R11	R12
S1	S2	S3	S4	S5	S6	S7	S8	S9	S10	S11	S12

Fonte de datos / Fuente de datos:  
- Elaboración propia / Concello de Silleda  
- Elaboración propia / Concello de Silleda



ESCALA 1:5.000



Código do elemento: **21.16 / GA36052112**

Página 102 de 209

Denominación: **Petróglifo de Laxe 2**  
Localización: **Laxe**  
Parroquia: **Oleiros (San Miguel)**

Coordenadas UTM:  
**562.999 / 4.721.879**  
Sistema de coordenadas:  
Proyección: (U.T.M.) ETRS89 Zona 29N  
epsg: 25829  
Unidades: metros

Ordenanza ou norma de aplicación: **Patrimonio arqueolóxico**

Titularidade: **Privada**

Adscripción cultural: **Indeterminada**

Clasificación do solo: **SR**  
**/ SRPPC**

Adscripción tipolóxica: **Arte Rupestre**

Uso actual:  
**Monte baixo e prados**

Nivel de protección do ben: **Protección arqueolóxica integral (Grao I)**

**Declarado BIC (Lei 16/1985, de 25 de junio, do Patrimonio Histórico Español)**

Nivel de protección do contorno: **Contorno de protección (Grao II)**

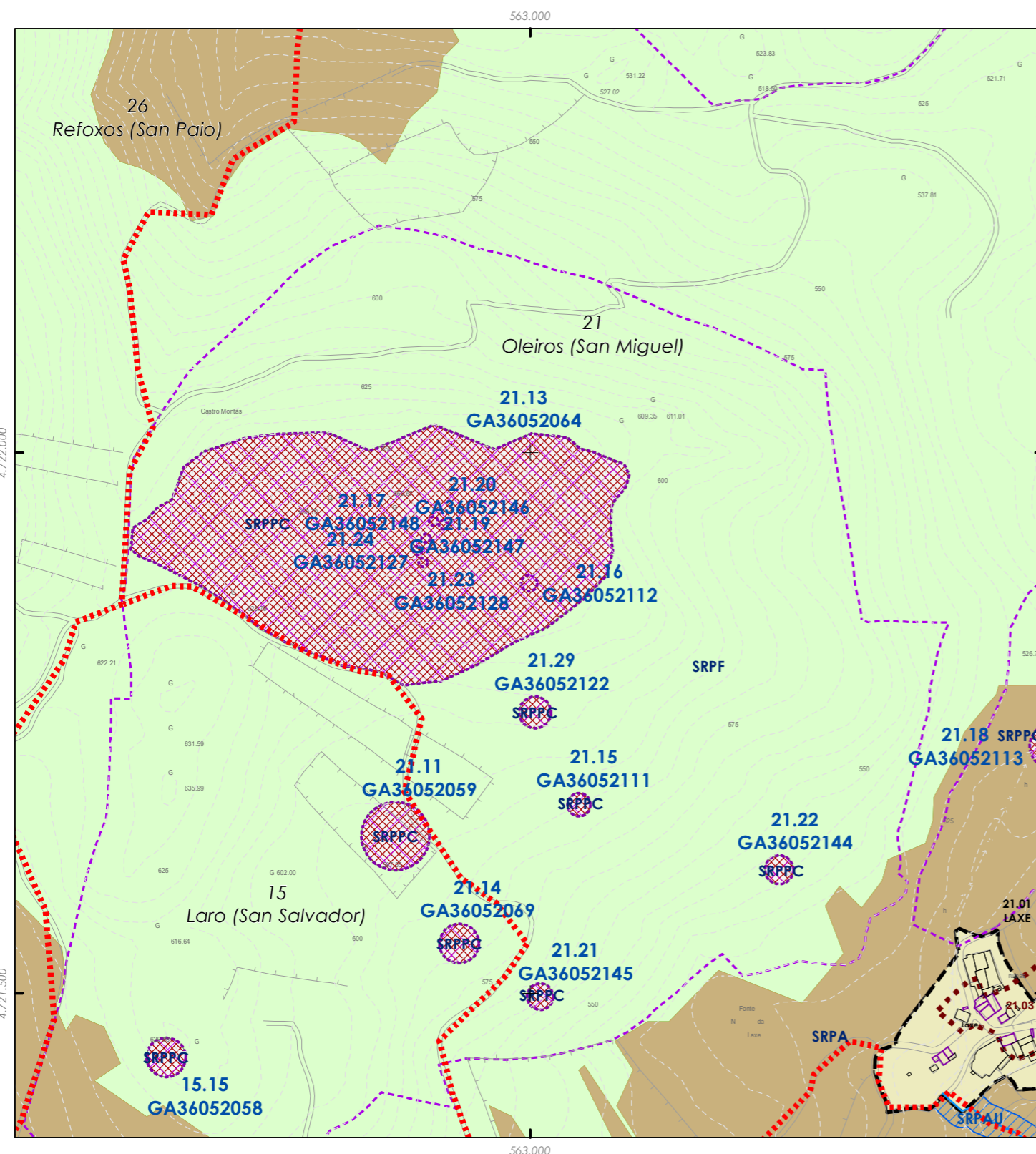
Obras permitidas: **As permitidas segundo o nivel de protección**

Estado de conservación:

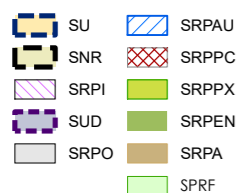
Bo.

Descrición do ben:

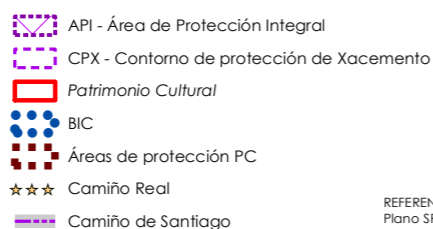
Situados sobre unha rocha emprazada na aba que, cara ao sueste, descende dende o castro Montaz. A rocha ten unhas dimensións de 5,7 por 1,15 metros nos eixos maiores. Sobre a súa cara superior sitúanse os gravados: dúas cruces con peaña basal semiesférica. O motivo máis grande é de 40 cm (brazo maior) por 20 cm (brazo menor), con peaña de 27 cm de ancho por 17 de ancho. A segunda cruz mide 40 cm (brazo maior) por 16 cm (brazo menor) e peaña de 15 cm de ancho e alto máximos.



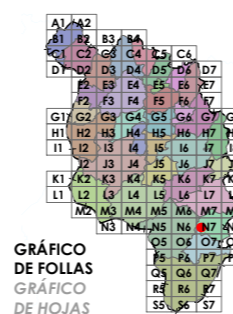
CLASIFICACIÓN DO SOLO



PATRIMONIO CULTURAL

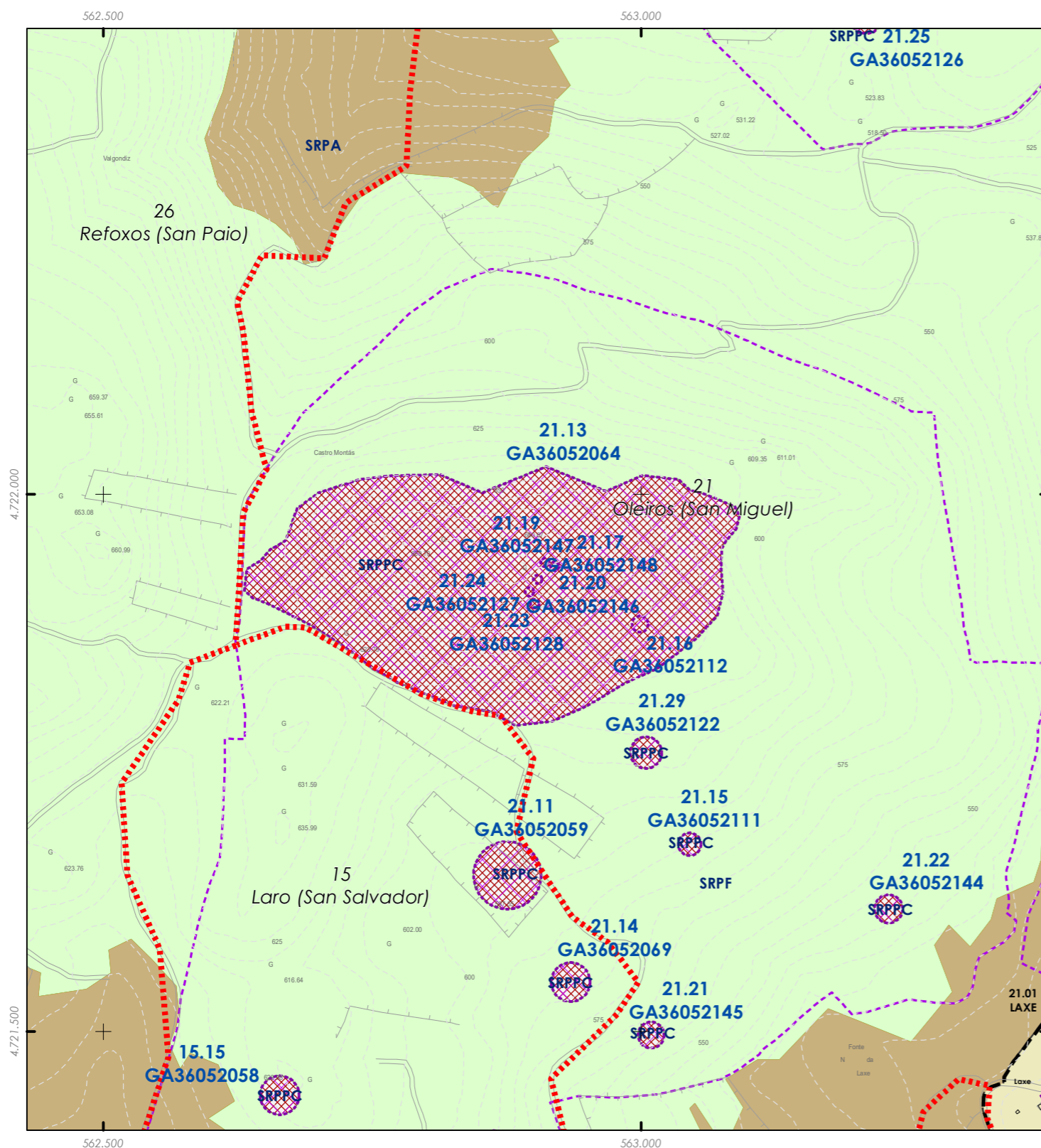


REFERENCIAS AOS PLANOS DE ORDENACIÓN:  
Plano SR: N7  
Plano SNR: -  
Plano SU: -




Fonte de datos / Fuente de datos:  
- Elaboración propia / Concello de Silleda  
- Elaboración propia / Concello de Silleda





ESCALA 1:5.000



Código do elemento: **21.17 / GA36052148**

Página 103 de 209

Denominación: **Petróglifos de Coto Grande 6**  
Localización: **A Laxe**  
Parroquia: **Oleiros (San Miguel)**

Coordenadas UTM:  
**562.904 / 4.721.921**  
Sistema de coordenadas:  
Proyección: (U.T.M.) ETRS89 Zona 29N  
epsg: 25829  
Unidades: metros

Ordenanza ou norma de aplicación: **Patrimonio arqueolóxico**

Titularidade: **Privada**

Adscripción cultural: **Idade do Bronce**

Clasificación do solo: **SR**

Adscripción tipolóxica: **Arte Rupestre**

Uso actual:  
**Monte baixo**

Nivel de protección do ben: **Protección arqueolóxica integral (Grao I)**

**Declarado BIC (Lei 16/1985, de 25 de junio, do Patrimonio Histórico Español)**

Nivel de protección do contorno: **Contorno de protección (Grao II)**

Obras permitidas: **As permitidas segundo o nivel de protección**

**Estado de conservación:**

Elevada erosión dos motivos gravados.

**Descrición do ben:**

Localizados sobre unha laxa lixeiramente inclinada cara ao leste e situada a uns 7 m ao pé da muralla do recinto superior de Castro Montaz, dentro do segundo recinto do depósito castrexo. Identifícase un motivo de círculo con cazoleta central y, a uns 20 m cara ao sur, unha combinación circular de tamaño algo menor e moi erosionada. Cara á esquerda, grupo de 3 cazoletas y, a uns 50-100 cm, outras 2 cazoletas. Todo o conxunto aparece moi erosionado, polo que resulta difícil a súa observación.



**CLASIFICACIÓN DO SOLO**

- SU
- SRPAU
- SNR
- SRPPC
- SRPI
- SRPPX
- SUD
- SRPEN
- SRPO
- SRPA
- SPRF

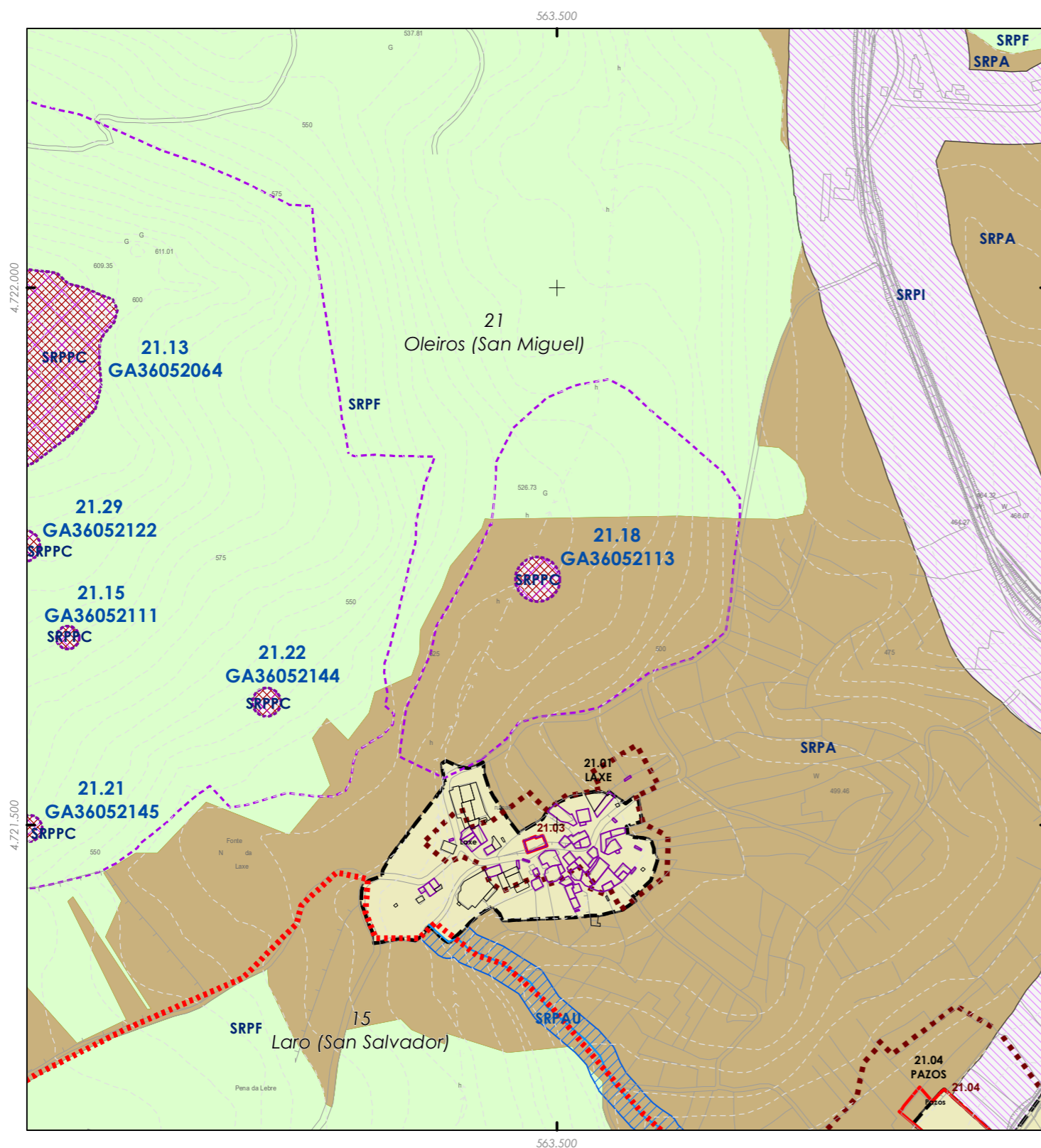
**PATRIMONIO CULTURAL**

- API - Área de Protección Integral
- CPX - Contorno de protección de Xacemento
- Patrimonio Cultural
- BIC
- Áreas de protección PC
- Camiño Real
- Camiño de Santiago

REFERENCIAS AOS PLANOS DE ORDENACIÓN:  
Plano SR: N7  
Plano SNR: -  
Plano SU: -

A1	A2	A3	A4	A5	A6	A7	A8
B1	B2	B3	B4	B5	B6	B7	B8
C1	C2	C3	C4	C5	C6	C7	C8
D1	D2	D3	D4	D5	D6	D7	D8
E1	E2	E3	E4	E5	E6	E7	E8
F1	F2	F3	F4	F5	F6	F7	F8
G1	G2	G3	G4	G5	G6	G7	G8
H1	H2	H3	H4	H5	H6	H7	H8
I1	I2	I3	I4	I5	I6	I7	I8
J1	J2	J3	J4	J5	J6	J7	J8
K1	K2	K3	K4	K5	K6	K7	K8
L1	L2	L3	L4	L5	L6	L7	L8
M1	M2	M3	M4	M5	M6	M7	M8
N1	N2	N3	N4	N5	N6	N7	N8
O1	O2	O3	O4	O5	O6	O7	O8
P1	P2	P3	P4	P5	P6	P7	P8
Q1	Q2	Q3	Q4	Q5	Q6	Q7	Q8
R1	R2	R3	R4	R5	R6	R7	R8
S1	S2	S3	S4	S5	S6	S7	S8

Fonte de datos / Fuente de datos:  
- Elaboración propia / Concello de Silleda  
- Elaboración propia / Concello de Silleda



Código do elemento: **21.18 / GA36052113**

Página 104 de 209

Denominación: **Mámoa de Laxe**  
Localización: **Laxe**  
Parroquia: **Oleiros (San Miguel)**

Coordenadas UTM:  
**563.482 / 4.721.728**  
Sistema de coordenadas:  
Proxección: (U.T.M.) ETRS89 Zona 29N  
epsg: 25829  
Unidades: metros

Ordenanza ou norma de aplicación: **Patrimonio arqueolóxico**  
Adscripción cultural: **Neolítico-Idade de Bronce**  
Adscripción tipolóxica: **Túmulo**  
Nivel de protección do ben: **Protección arqueolóxica integral (Grao I)**  
Nivel de protección do contorno: **Contorno de protección (Grao II)**  
Obras permitidas: **As permitidas segundo o nivel de protección**

Titularidade: **Privada**  
Clasificación do solo: **SR / SRPPC**  
Uso actual: **Prados, piñeiros e monte baixo.**

**Estado de conservación:**  
Remocións da masa tumular polas escavacións furtivas.

**Descrición do ben:**  
Enterramento tumular de 22 m. de diámetro no eixo N-S e 20 m. No eixo L-O, cunha altura aproximada de 1,2 m. Posúe un grande cono de violación de 5.2 m. No eixo N-S e 5,3 m. No eixo L-O e uns 0,4 m. de profundidade. Non se aprecian estruturas dolménicas, aínda que si parece que puidese contar con coiraza pétreo.



**CLASIFICACIÓN DO SOLO**

- SU
- SRPAU
- SNR
- SRPPC
- SRPI
- SRPPX
- SUD
- SRPEN
- SRPO
- SRPA
- SRPF

**PATRIMONIO CULTURAL**

- API - Área de Protección Integral
- CPX - Contorno de protección de Xacemento
- Patrimonio Cultural
- BIC
- Áreas de protección PC
- Camiño Real
- Camiño de Santiago

REFERENCIAS AOS PLANOS DE ORDENACIÓN:  
Plano SR: N7  
Plano SNR: -  
Plano SU: -

A1	A2	B3	B4
B1	B2	C3	C4
C1	C2	D3	D4
D1	D2	E3	E4
E1	E2	F3	F4
F1	F2	G3	G4
G1	G2	H3	H4
H1	H2	I3	I4
I1	I2	J3	J4
J1	J2	K3	K4
K1	K2	L3	L4
L1	L2	M3	M4
M1	M2	N3	N4
N1	N2	O3	O4
O1	O2	P3	P4
P1	P2	Q3	Q4
Q1	Q2	R3	R4
R1	R2	S3	S4

Fonte de datos / Fuente de datos:  
- Elaboración propia / Concello de Silleda  
- Elaboración propia / Concello de Silleda