


ESCALA 1:5.000



Código do elemento: **21.19 / GA36052147**

Página 105 de 209

Denominación: **Petróglifos de Coto Grande 5**
Localización: **A Laxe**
Parroquia: **Oleiros (San Miguel)**

Coordenadas UTM:
562.911 / 4.721.936
Sistema de coordenadas:
Proyección: (U.T.M.) ETRS89 Zona 29N
epsg: 25829
Unidades: metros

Ordenanza ou norma de aplicación: **Patrimonio arqueolóxico**

Titularidade: **Privada**

Adscripción cultural: **Idade do Bronce**

Clasificación do solo: **SR**

Adscripción tipolóxica: **Arte Rupestre**

/ **SRPPC**

Uso actual:

Monte baixo

Nivel de protección do ben: **Protección arqueolóxica integral (Grao I)**

Declarado BIC (Lei 16/1985, de 25 de junio, do Patrimonio Histórico Español)

Nivel de protección do contorno: **Contorno de protección (Grao II)**

Obras permitidas: **As permitidas segundo o nivel de protección**

Estado de conservación:

Moi erosionados, con dificultades de observación.

Descrición do ben:

Situados sobre o extremo dunha laxa de granito horizontal que se empraza dentro do segundo recinto do Castro Montaz. Poderían formar parte do mesmo afloramento no que se sitúa o GA36052146 (entre ambas as dúas zonas aparece unha zona con terra). A rocha aparece moi erosionada, polo que é difícil apreciar os gravados. Distínguese unha combinación de tres círculos concéntricos, cazoleta central e apéndice radial.



CLASIFICACIÓN DO SOLO

- SU
- SRPAU
- SNR
- SRPPC
- SRPI
- SRPPX
- SRPEN
- SRPO
- SRPA
- SPRF

PATRIMONIO CULTURAL

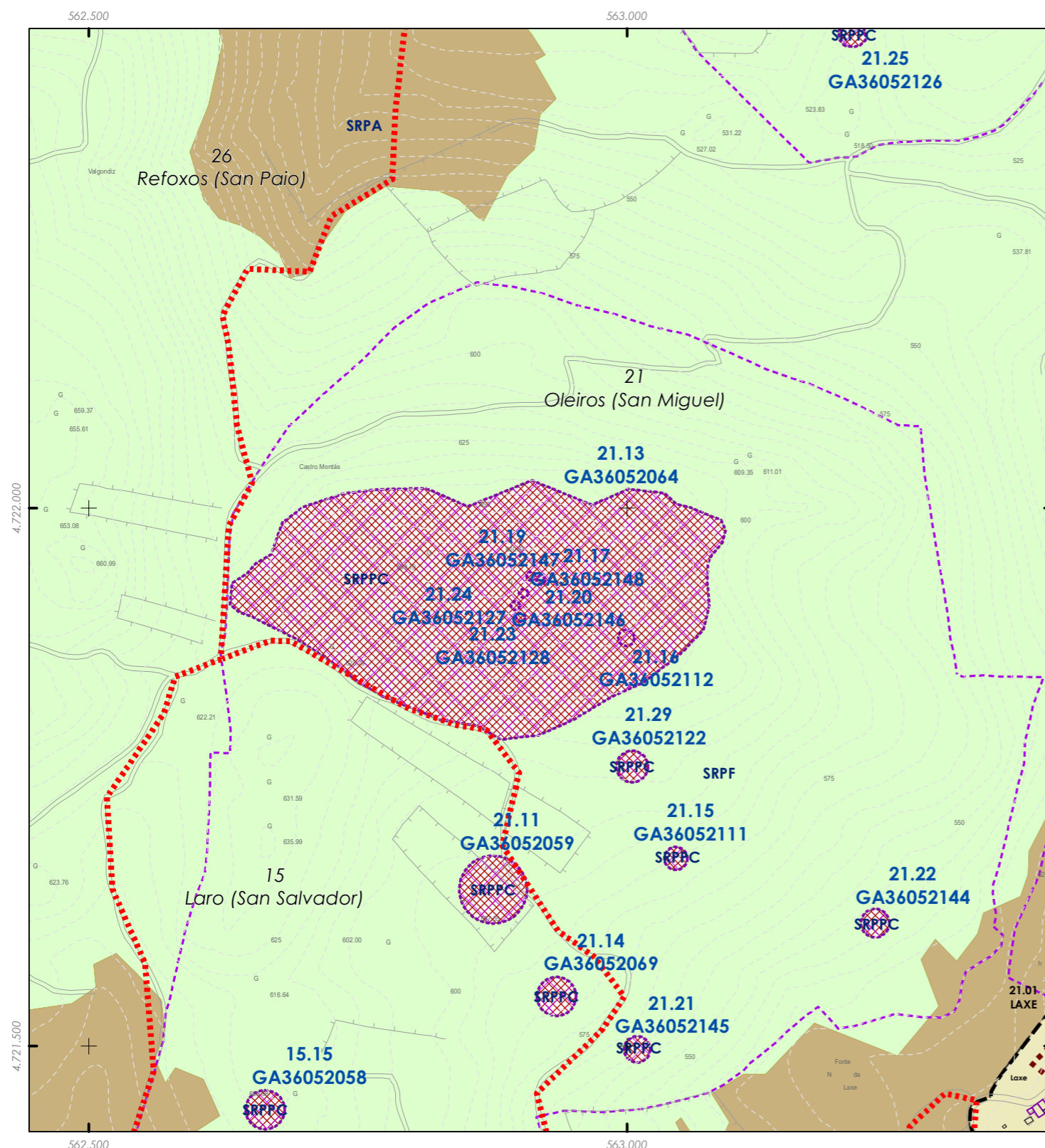
- API - Área de Protección Integral
- CPX - Contorno de protección de Xacemento
- Patrimonio Cultural
- BIC
- Áreas de protección PC
- Camión Real
- Camión de Santiago

REFERENCIAS AOS PLANOS DE ORDENACIÓN:
Plano SR: N7
Plano SNR: -
Plano SU: -


A1	A2	B1	B2	B3	B4	C1	C2	C3	C4	C5	C6
D1	D2	D3	D4	D5	D6	D7	D8	D9	D10	D11	D12
E1	E2	E3	E4	E5	E6	E7	E8	E9	E10	E11	E12
F1	F2	F3	F4	F5	F6	F7	F8	F9	F10	F11	F12
G1	G2	G3	G4	G5	G6	G7	G8	G9	G10	G11	G12
H1	H2	H3	H4	H5	H6	H7	H8	H9	H10	H11	H12
I1	I2	I3	I4	I5	I6	I7	I8	I9	I10	I11	I12
J1	J2	J3	J4	J5	J6	J7	J8	J9	J10	J11	J12
K1	K2	K3	K4	K5	K6	K7	K8	K9	K10	K11	K12
L1	L2	L3	L4	L5	L6	L7	L8	L9	L10	L11	L12
M1	M2	M3	M4	M5	M6	M7	M8	M9	M10	M11	M12
N1	N2	N3	N4	N5	N6	N7	N8	N9	N10	N11	N12
O1	O2	O3	O4	O5	O6	O7	O8	O9	O10	O11	O12
P1	P2	P3	P4	P5	P6	P7	P8	P9	P10	P11	P12
Q1	Q2	Q3	Q4	Q5	Q6	Q7	Q8	Q9	Q10	Q11	Q12
R1	R2	R3	R4	R5	R6	R7	R8	R9	R10	R11	R12
S1	S2	S3	S4	S5	S6	S7	S8	S9	S10	S11	S12

GRÁFICO DE FOLLAS
GRÁFICO DE HOJAS

Fonte de datos / Fuente de datos:
- Elaboración propia / Concello de Silleda
- Elaboración propia / Concello de Silleda



ESCALA 1:5.000



Código do elemento: **21.20 / GA36052146**

Página 106 de 209

Denominación: **Petróglifos de Coto Grande 4**
Localización: **A Laxe**
Parroquia: **Oleiros (San Miguel)**

Coordenadas UTM:
562.920 / 4.721.933
Sistema de coordenadas:
Proyección: (U.T.M.) ETRS89 Zona 29N
epsg: 25829
Unidades: metros

Ordenanza ou norma de aplicación: **Patrimonio arqueolóxico**

Titularidade: **Privada**

Adscripción cultural: **Idade do Bronce**

Clasificación do solo: **SR**
/ SRPPC

Adscripción tipolóxica: **Arte Rupestre**

Uso actual:
Monte baixo

Nivel de protección do ben: **Protección arqueolóxica integral (Grao I)**

Declarado BIC (Lei 16/1985, de 25 de junio, do Patrimonio Histórico Español)

Nivel de protección do contorno: **Contorno de protección (Grao II)**

Obras permitidas: **As permitidas segundo o nivel de protección**

Estado de conservación:

Elevada erosión dos gravados.

Descrición do ben:

Situados sobre unha laxa horizontal e lixeiramente empenada emprazada a uns 4 m ao oeste da muralla do antecastro de Castro Montaz. A importante erosión dos gravados dificulta en boa medida a súa observación e identificación. Apréciase tan só unha combinación circular (formada por 2 concéntricos con cazoleta central) con dúas cazoletas na parte inferior, a uns 10 cm. É probable que a rocha conteña máis gravados, imperceptibles pola importante erosión.



CLASIFICACIÓN DO SOLO

- SU
- SRPAU
- SNR
- SRPPC
- SRPI
- SRPPX
- SUD
- SRPEN
- SRPO
- SRPA
- SPRF

PATRIMONIO CULTURAL

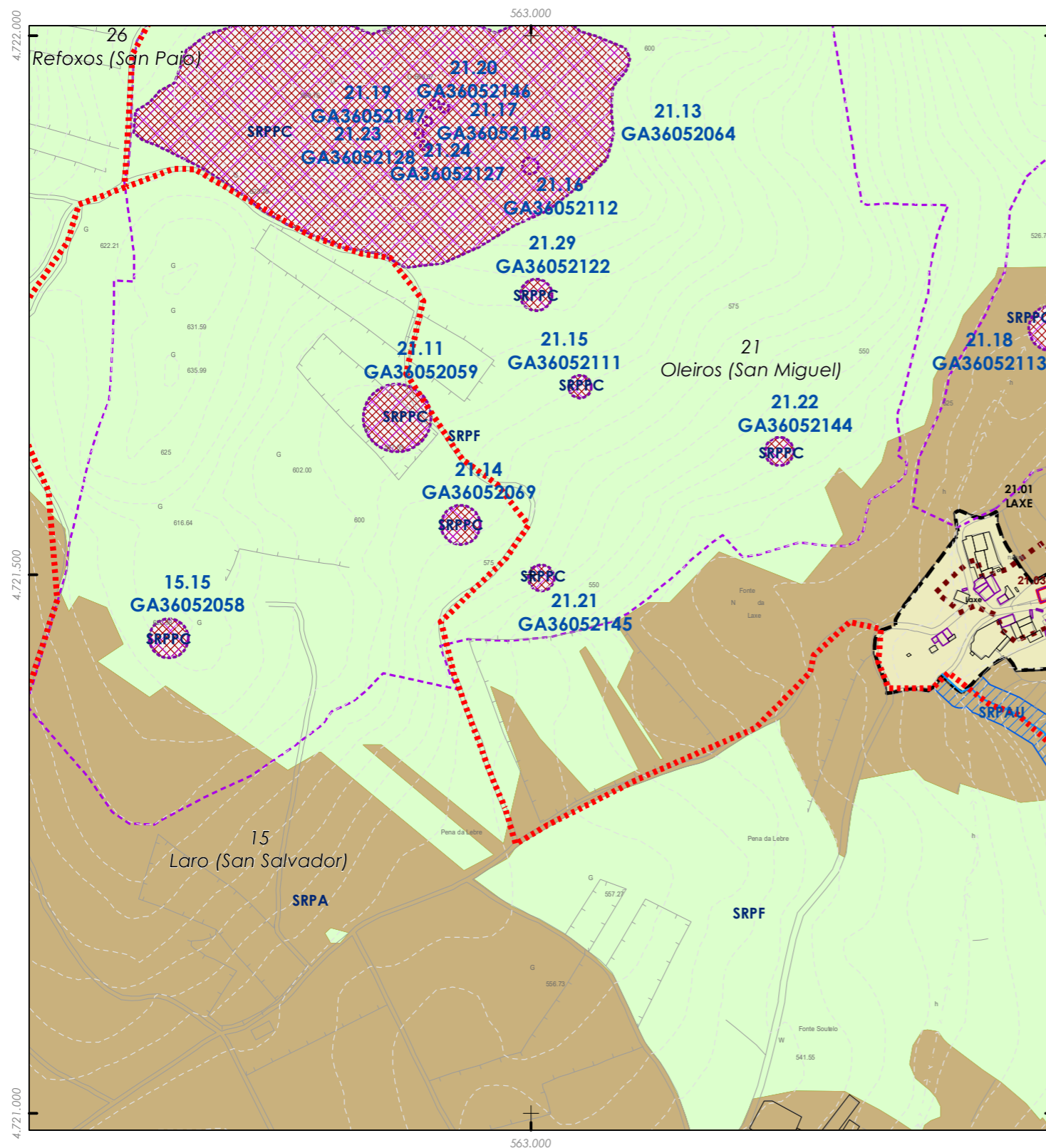
- API - Área de Protección Integral
- CPX - Contorno de protección de Xacemento
- Patrimonio Cultural
- BIC
- Áreas de protección PC
- Camiño Real
- Camiño de Santiago

REFERENCIAS AOS PLANOS DE ORDENACIÓN:
Plano SR: N7
Plano SNR: -
Plano SU: -


GRÁFICO DE FOLLAS
GRÁFICO DE HOJAS

A1	A2	B1	B2	B3	B4	C1	C2	C3	C4	C5	C6
D1	D2	D3	D4	D5	D6	D7	D8	D9	D10	D11	D12
E1	E2	E3	E4	E5	E6	E7	E8	E9	E10	E11	E12
F1	F2	F3	F4	F5	F6	F7	F8	F9	F10	F11	F12
G1	G2	G3	G4	G5	G6	G7	G8	G9	G10	G11	G12
H1	H2	H3	H4	H5	H6	H7	H8	H9	H10	H11	H12
I1	I2	I3	I4	I5	I6	I7	I8	I9	I10	I11	I12
J1	J2	J3	J4	J5	J6	J7	J8	J9	J10	J11	J12
K1	K2	K3	K4	K5	K6	K7	K8	K9	K10	K11	K12
L1	L2	L3	L4	L5	L6	L7	L8	L9	L10	L11	L12
M1	M2	M3	M4	M5	M6	M7	M8	M9	M10	M11	M12
N1	N2	N3	N4	N5	N6	N7	N8	N9	N10	N11	N12
O1	O2	O3	O4	O5	O6	O7	O8	O9	O10	O11	O12
P1	P2	P3	P4	P5	P6	P7	P8	P9	P10	P11	P12
Q1	Q2	Q3	Q4	Q5	Q6	Q7	Q8	Q9	Q10	Q11	Q12
R1	R2	R3	R4	R5	R6	R7	R8	R9	R10	R11	R12
S1	S2	S3	S4	S5	S6	S7	S8	S9	S10	S11	S12

Fonte de datos / Fuente de datos:
- Elaboración propia / Concello de Silleda
- Elaboración propia / Concello de Silleda



ESCALA 1:5.000



Código do elemento: **21.21 / GA36052145**

Página 107 de 209

Denominación: **Petróglifos de Congostrña 2**
Localización: **A Laxe**
Parroquia: **Oleiros (San Miguel)**

Coordenadas UTM:
563.009 / 4.721.497
Sistema de coordenadas:
Proxección: (U.T.M.) ETRS89 Zona 29N
epsg: 25829
Unidades: metros

Ordenanza ou norma de aplicación: **Patrimonio arqueolóxico**

Titularidade: **Privada**

Adscripción cultural: **Idade do Bronce**

Clasificación do solo: **SR**
/ SRPPC

Adscripción tipolóxica: **Arte Rupestre**

Uso actual:
Monte baixo, arboredo e prados no ámbito

Nivel de protección do ben: **Protección arqueolóxica integral (Grao I)**

Declarado BIC (Lei 16/1985, de 25 de junio, do Patrimonio Histórico Español)

Nivel de protección do contorno: **Contorno de protección (Grao II)**

Obras permitidas: **As permitidas segundo o nivel de protección**

Estado de conservación:

Erosión xeral da rocha.

Descrición do ben:

Emprazados na cara horizontal dun dos afloramentos que se espaxen pola aba do Castro Montaz. A rocha mide aproximadamente 2 x 1 metros. Identifícase un único gravado, formado por un cruciforme con peaña e cabeza radiada, que mide uns 28 cm de longo por 14 cm de ancho.



CLASIFICACIÓN DO SOLO

- SU
- SRPAU
- SNR
- SRPPC
- SRPI
- SRPPX
- SUD
- SRPEN
- SRPO
- SRPA
- SPRF

PATRIMONIO CULTURAL

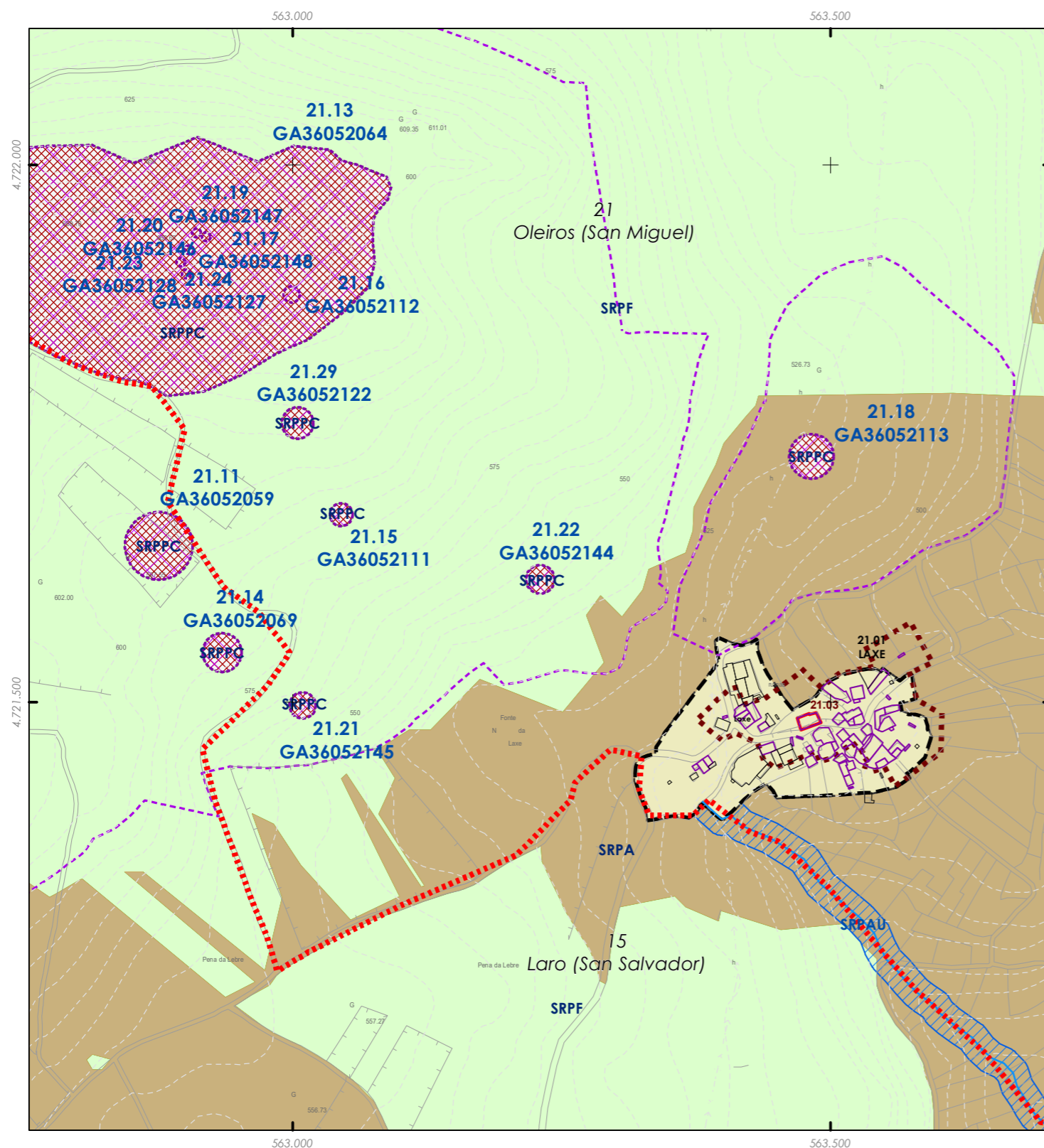
- API - Área de Protección Integral
- CPX - Contorno de protección de Xacemento
- Patrimonio Cultural
- BIC
- Áreas de protección PC
- Camión Real
- Camión de Santiago

REFERENCIAS AOS PLANOS DE ORDENACIÓN:
Plano SR: N7
Plano SNR: -
Plano SU: -

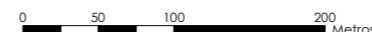
A1	A2	B1	B2	B3	B4	C1	C2	C3	C4	C5	C6	D1	D2	D3	D4	D5	D6	D7					
E1	E2	E3	E4	E5	E6	F1	F2	F3	F4	F5	F6	G1	G2	G3	G4	G5	G6	G7	G8				
H1	H2	H3	H4	H5	H6	H7	H8	I1	I2	I3	I4	I5	I6	I7	I8	J1	J2	J3	J4	J5	J6	J7	J8
K1	K2	K3	K4	K5	K6	K7	K8	L1	L2	L3	L4	L5	L6	L7	L8	M1	M2	M3	M4	M5	M6	M7	M8
N1	N2	N3	N4	N5	N6	N7	N8	O1	O2	O3	O4	O5	O6	O7	O8	P1	P2	P3	P4	P5	P6	P7	P8
Q1	Q2	Q3	Q4	Q5	Q6	Q7	Q8	R1	R2	R3	R4	R5	R6	R7	R8	S1	S2	S3	S4	S5	S6	S7	S8

GRÁFICO DE FOLLAS
GRÁFICO DE HOJAS

Fonte de datos / Fuente de datos:
- Elaboración propia / Concello de Silleda
- Elaboración propia / Concello de Silleda



ESCALA 1:5.000



Código do elemento: **21.22 / GA36052144**

Página 108 de 209

Denominación: **Petróglifos de Congostrña 1**
Localización: **A Laxe**
Parroquia: **Oleiros (San Miguel)**

Coordenadas UTM:
563.230 / 4.721.614
Sistema de coordenadas:
Proyección: (U.T.M.) ETRS89 Zona 29N
epsg: 25829
Unidades: metros

Ordenanza ou norma de aplicación: **Patrimonio arqueolóxico**

Titularidade: **Privada**

Adscripción cultural: **Idade do Bronce**

Clasificación do solo: **SR / SRPPC**

Adscripción tipolóxica: **Arte Rupestre**

Uso actual: **Monte baixo e arboredo**

Nivel de protección do ben: **Protección arqueolóxica integral (Grao I)**

Declarado BIC (Lei 16/1985, de 25 de junio, do Patrimonio Histórico Español)

Nivel de protección do contorno: **Contorno de protección (Grao II)**

Obras permitidas: **As permitidas segundo o nivel de protección**

Estado de conservación:

Extraccións de pedra na rocha dos gravados. erosión xeral dos motivos.

Descrición do ben:

Situados sobre unha rocha alongada de granito que se empraza na aba do monte. Identifícase un único gravado, en forma de motivo rectangular dividido no seu interior por liñas perpendiculares, prolongadas cara á parte inferior. Na súa parte superior anéxase un óvalo dividido por unha liña. En conxunto, podería interpretarse como representación dun machado enmangada.



CLASIFICACIÓN DO SOLO

- SU
- SRPAU
- SNR
- SRPPC
- SRPI
- SRPPX
- SUD
- SRPEN
- SRPO
- SRPA
- SRPF

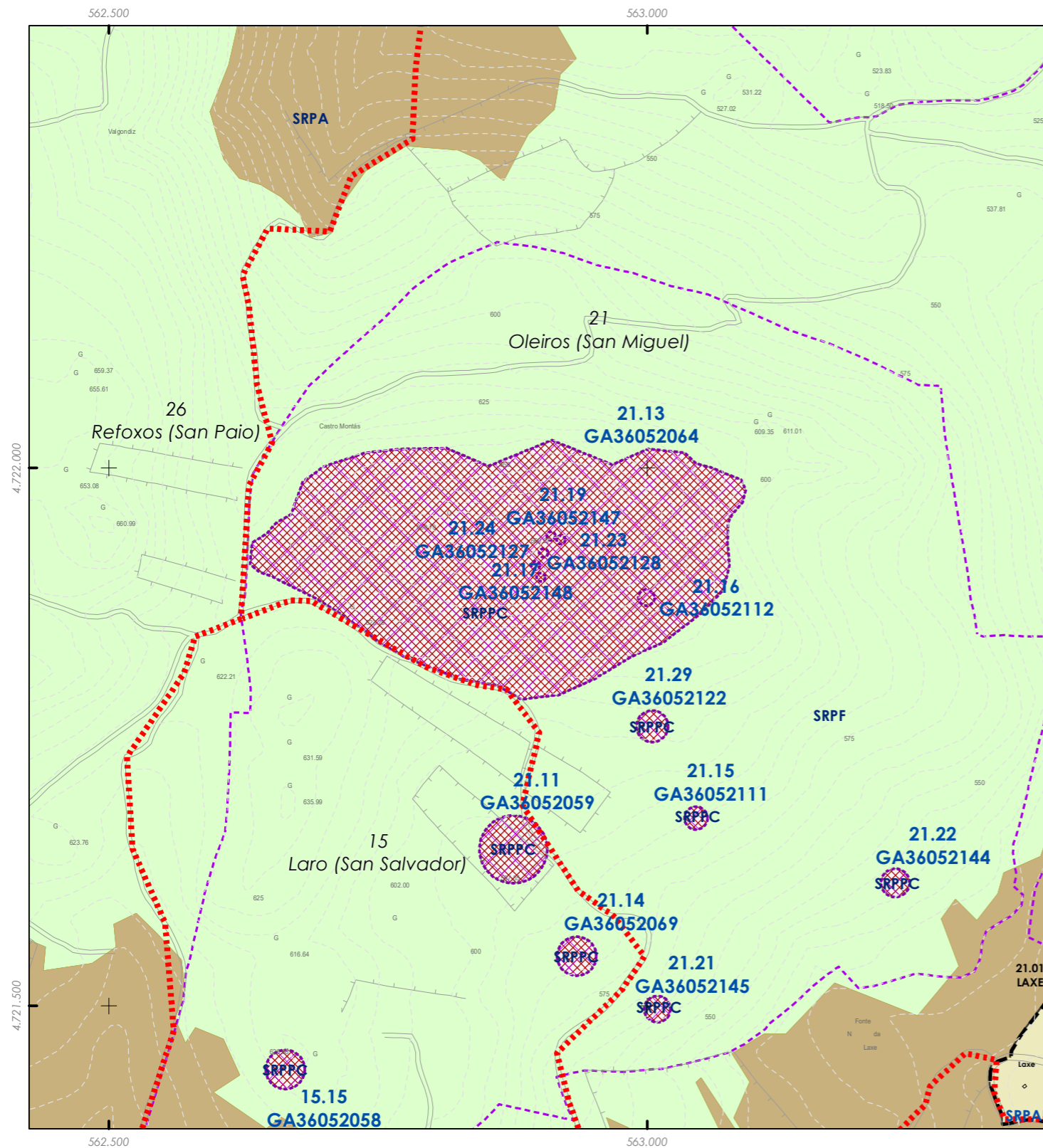
PATRIMONIO CULTURAL

- API - Área de Protección Integral
- CPX - Contorno de protección de Xacemento
- Patrimonio Cultural
- BIC
- Áreas de protección PC
- Camiño Real
- Camiño de Santiago

REFERENCIAS AOS PLANOS DE ORDENACIÓN:
Plano SR: N7
Plano SNR: -
Plano SU: -

A1	A2	B3	B4
B1	B2	C3	C4
C1	C2	D3	D4
D1	D2	E3	E4
E1	E2	F3	F4
F1	F2	G3	G4
G1	G2	H3	H4
H1	H2	I3	I4
I1	I2	J3	J4
J1	J2	K3	K4
K1	K2	L3	L4
L1	L2	M3	M4
M1	M2	N3	N4
N1	N2	O3	O4
O1	O2	P3	P4
P1	P2	Q3	Q4
Q1	Q2	R3	R4
R1	R2	S3	S4

Fonte de datos / Fuente de datos:
- Elaboración propia / Concello de Silleda
- Elaboración propia / Concello de Silleda



Código do elemento: **21.23 / GA36052128**

Denominación: **Petróglifos de Coto Grande 2**
Localización: **A Laxe**
Parroquia: **Oleiros (San Miguel)**

Coordenadas UTM:
562.901 / 4.721.898
Sistema de coordenadas:
Proyección: (U.T.M.) ETRS89 Zona 29N
epsg: 25829
Unidades: metros

Ordenanza ou norma de aplicación: **Patrimonio arqueolóxico**

Titularidade: **Privada**

Adscripción cultural: **Idade do Bronce**

Clasificación do solo: **SR / SRPPC**

Adscripción tipolóxica: **Arte Rupestre**

Uso actual:
Monte baixo

Nivel de protección do ben: **Protección arqueolóxica integral (Grao I)**

Declarado BIC (Lei 16/1985, de 25 de junio, do Patrimonio Histórico Español)

Nivel de protección do contorno: **Contorno de protección (Grao II)**

Obras permitidas: **As permitidas segundo o nivel de protección**

Estado de conservación:

Motivos moi desgastados e pouco visibles pola erosión da rocha.

Descrición do ben:

Localizados sobre unha rocha cuxa cara superior mantén certa horizontalidade, malia emprazarse na aba do monte con forte pendente. Identifícanse dúas combinacións circulares de pequeno tamaño: unha con dous círculos e cazoleta central e outra cun único círculo con cazoleta. Os motivos encóntranse fortemente erosionados, polo que resultan pouco perceptibles e sen condicións óptimas de luz. É posible que o afloramento acollese máis motivos, imperceptibles ata o momento.

CLASIFICACIÓN DO SOLO

- SU
- SRPAU
- SNR
- SRPPC
- SRPI
- SRPPX
- SUD
- SRPEN
- SRPO
- SRPA
- SPRF

PATRIMONIO CULTURAL

- API - Área de Protección Integral
- CPX - Contorno de protección de Xacemento
- Patrimonio Cultural
- BIC
- Áreas de protección PC
- Camión Real
- Camión de Santiago

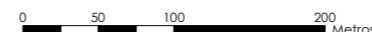
REFERENCIAS AOS PLANOS DE ORDENACIÓN:
Plano SR: N7
Plano SNR: -
Plano SU: -

A1	A2	B1	B2	B3	B4
C1	C2	C3	C4	C5	C6
D1	D2	D3	D4	D5	D6
E1	E2	E3	E4	E5	E6
F1	F2	F3	F4	F5	F6
G1	G2	G3	G4	G5	G6
H1	H2	H3	H4	H5	H6
I1	I2	I3	I4	I5	I6
J1	J2	J3	J4	J5	J6
K1	K2	K3	K4	K5	K6
L1	L2	L3	L4	L5	L6
M1	M2	M3	M4	M5	M6
N1	N2	N3	N4	N5	N6
O1	O2	O3	O4	O5	O6
P1	P2	P3	P4	P5	P6
Q1	Q2	Q3	Q4	Q5	Q6
R1	R2	R3	R4	R5	R6
S1	S2	S3	S4	S5	S6

Fuente de datos / Fuente de datos:
- Elaboración propia / Concello de Silleda
- Elaboración propia / Concello de Silleda



ESCALA 1:5.000



Código do elemento: **21.24 / GA36052127**

Denominación: **Petróglifos de Coto Grande 1**
Localización: **A Laxe**
Parroquia: **Oleiros (San Miguel)**

Coordenadas UTM:
562.896 / 4.721.909
Sistema de coordenadas:
Proyección: (U.T.M.) ETRS89 Zona 29N
epsg: 25829
Unidades: metros

Ordenanza ou norma de aplicación: **Patrimonio arqueolóxico**

Titularidade: **Privada**

Adscripción cultural: **Idade do Bronce**

Clasificación do solo: **SR**
/ SRPPC

Adscripción tipolóxica: **Arte Rupestre**

Uso actual:
Monte baixo, arboredo solto e prados no ámbito

Nivel de protección do ben: **Protección arqueolóxica integral (Grao I)**

Declarado BIC (Lei 16/1985, de 25 de junio, do Patrimonio Histórico Español)

Nivel de protección do contorno: **Contorno de protección (Grao II)**

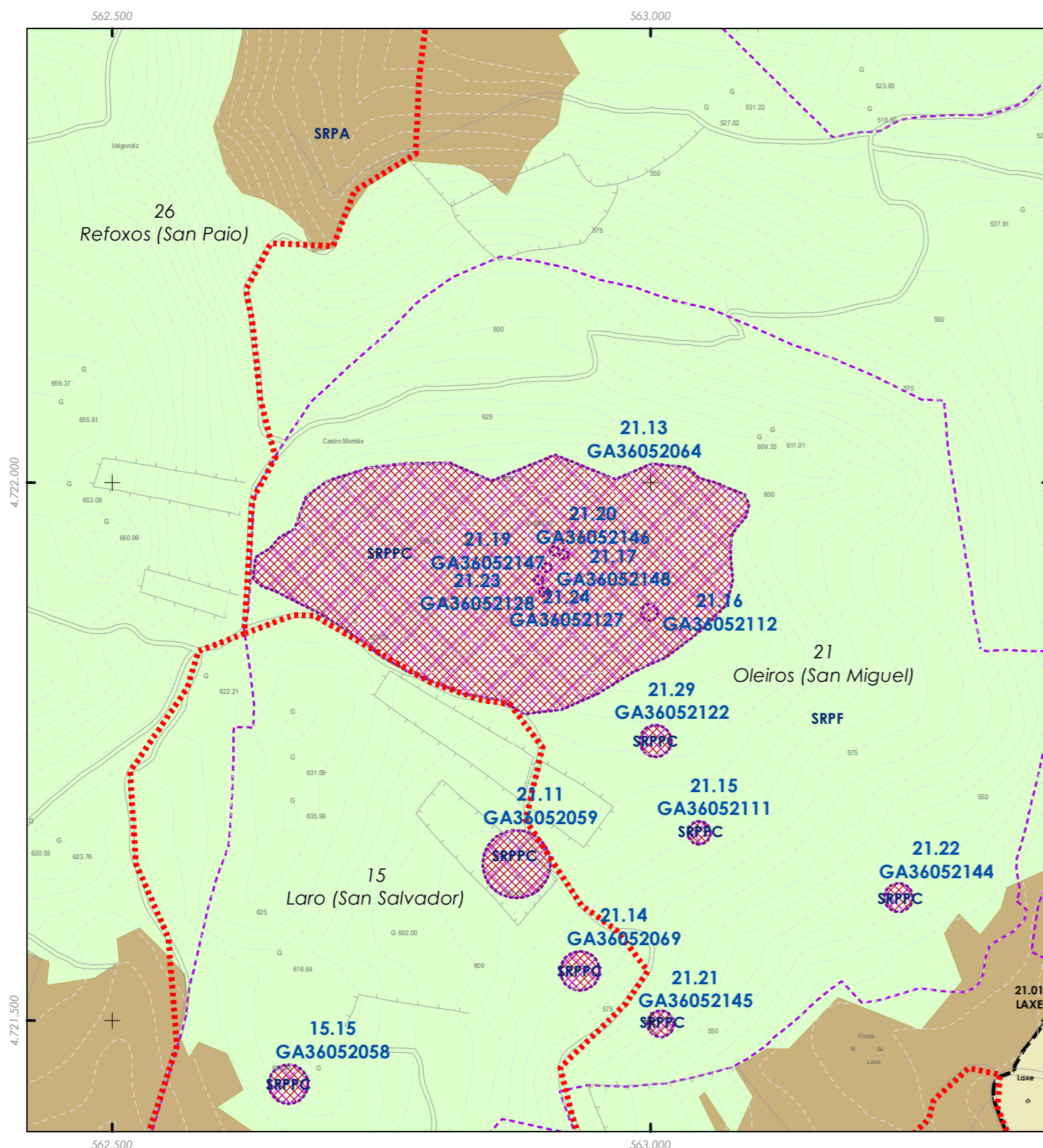
Obras permitidas: **As permitidas segundo o nivel de protección**

Estado de conservación:

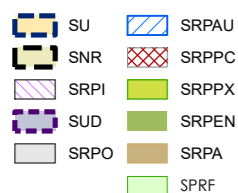
A erosión da rocha dificulta en boa medida a identificación ou observación dos motivos gravados.

Descrición do ben:

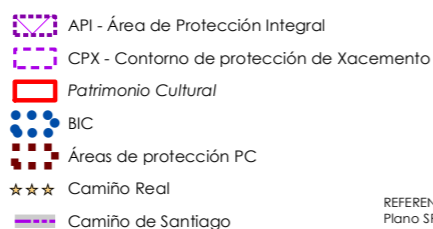
Os gravados localízanse sobre un afloramento que apenas levanta sobre o terreo e con forte inclinación cara ao sueste, emprazado ao pé da muralla que pecha o segundo recinto do castro Montaz. Os motivos identificados son polo menos catro combinacións circulares de pequeno tamaño (todas menores de 30 cm de diámetro). As combinacións confórmanse como unha ou dúas circunferencias con cazoleta central. Un dos motivos é algo máis complexo: dous círculos ou óvalos concéntricos con varias liñas rectas que parten dun punto do círculo máis interior.



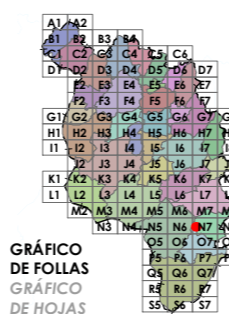
CLASIFICACIÓN DO SOLO



PATRIMONIO CULTURAL

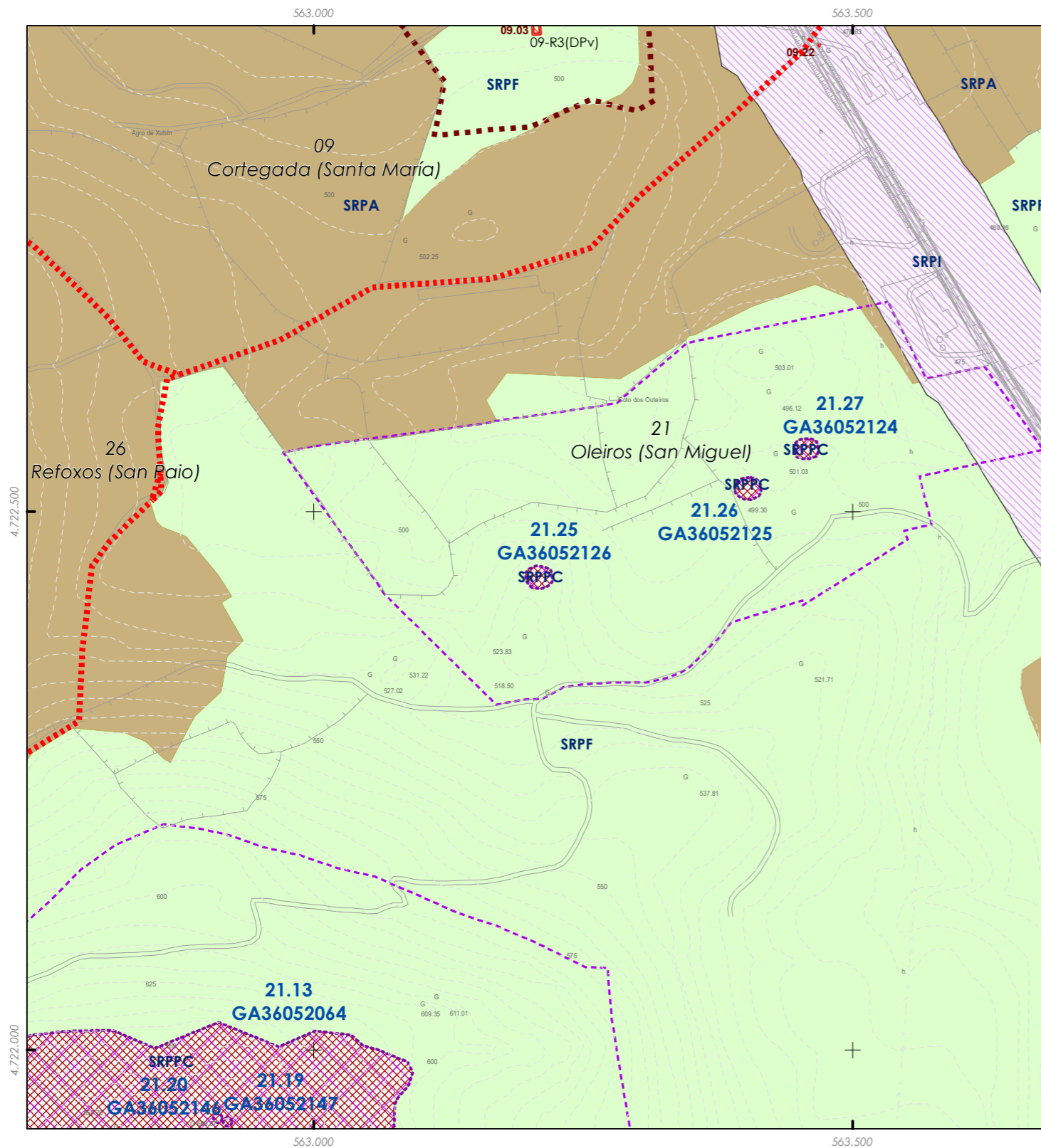


REFERENCIAS AOS PLANOS DE ORDENACIÓN:
Plano SR: N7
Plano SNR: -
Plano SU: -



Fonte de datos / Fuente de datos:
- Elaboración propia / Concello de Silleda
- Elaboración propia / Concello de Silleda





Código do elemento: **21.25 / GA36052126**

Página 111 de 209

Denominación: **Petróglifos de Tras Da Costeira 3**
Localización: **Pena do Camiño**
Parroquia: **Oleiros (San Miguel)**

Coordenadas UTM:
563.209 / 4.722.439
Sistema de coordenadas:
Proyección: (U.T.M.) ETRS89 Zona 29N
epsg: 25829
Unidades: metros

Ordenanza ou norma de aplicación: **Patrimonio arqueolóxico**

Titularidade: **Privada**

Adscripción cultural: **Idade do Bronce**

Clasificación do solo: **SR**
/ SRPPC

Adscripción tipolóxica: **Arte Rupestre**

Uso actual:

Monte baixo, arboredo solo e prados no ámbito

Nivel de protección do ben: **Protección arqueolóxica integral (Grao I)**

Declarado BIC (Lei 16/1985, de 25 de junio, do Patrimonio Histórico Español)

Nivel de protección do contorno: **Contorno de protección (Grao II)**

Obras permitidas: **As permitidas segundo o nivel de protección**

Estado de conservación:

A importante erosión da rocha dificulta a identificación e observación dos gravados.

Descrición do ben:

Os gravados localízanse sobre unha laxa granítica horizontal emprazado na parte alta da aba nordés da elevación montañosa. Detéctase un círculo illado con cazoleta central, moi afectado pola erosión. A uns 5 m cara ao noroeste atópase unha segunda rocha en cuxa cara orientada cara ao sur aparecen varias liñas horizontais paralelas, con ancho de suco menor que o do motivo circular.



CLASIFICACIÓN DO SOLO

- SU
- SRPAU
- SNR
- SRPPC
- SRPI
- SRPPX
- SUD
- SRPEN
- SRPO
- SRPA
- SRPF

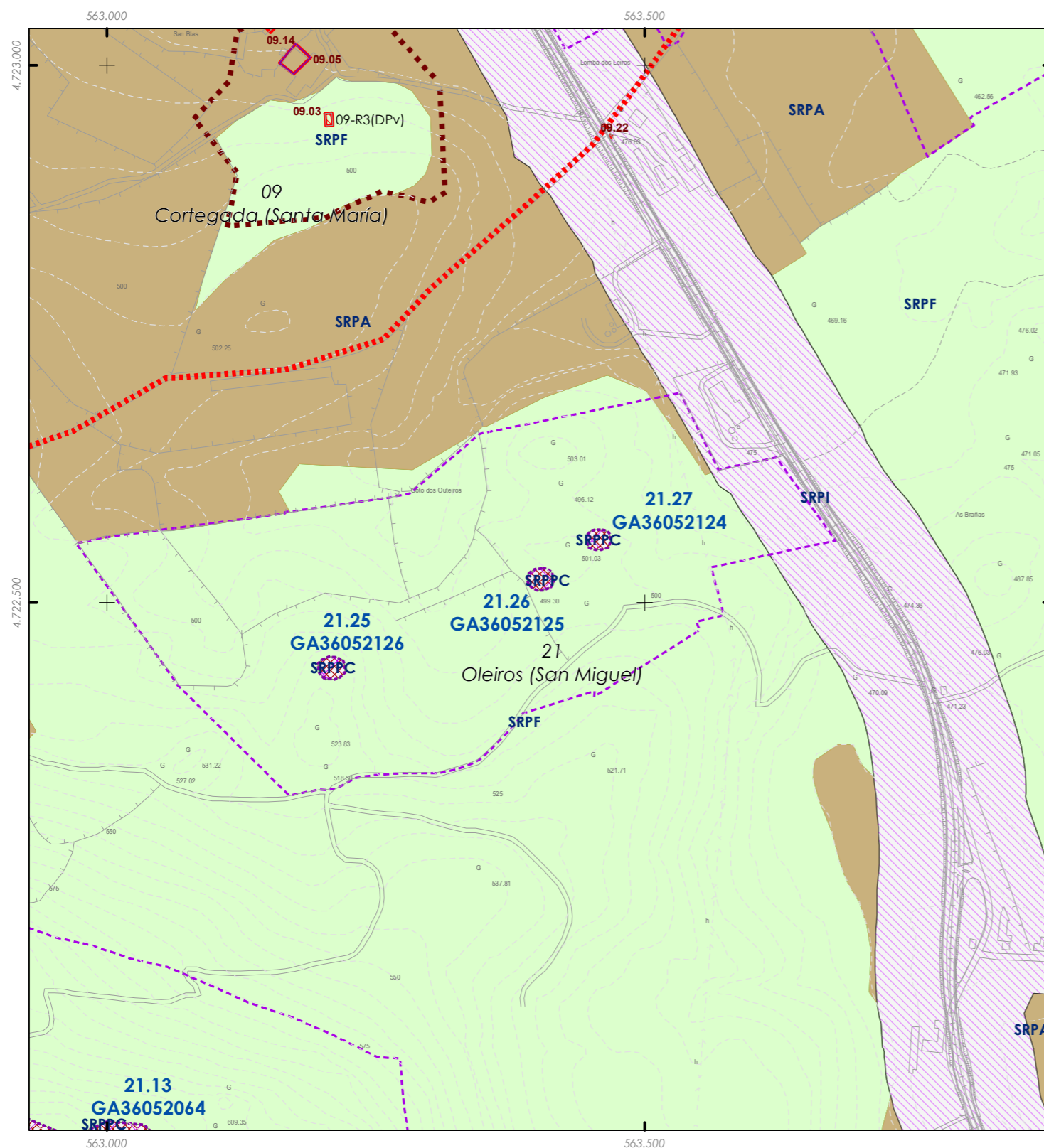
PATRIMONIO CULTURAL

- API - Área de Protección Integral
- CPX - Contorno de protección de Xacemento
- Patrimonio Cultural
- BIC
- Áreas de protección PC
- Camiño Real
- Camiño de Santiago


REFERENCIAS AOS PLANOS DE ORDENACIÓN:
Plano SR: N7
Plano SNR: -
Plano SU: -

A1	A2	A3	A4	A5	A6	A7	A8
B1	B2	B3	B4	B5	B6	B7	B8
C1	C2	C3	C4	C5	C6	C7	C8
D1	D2	D3	D4	D5	D6	D7	D8
E1	E2	E3	E4	E5	E6	E7	E8
F1	F2	F3	F4	F5	F6	F7	F8
G1	G2	G3	G4	G5	G6	G7	G8
H1	H2	H3	H4	H5	H6	H7	H8
I1	I2	I3	I4	I5	I6	I7	I8
J1	J2	J3	J4	J5	J6	J7	J8
K1	K2	K3	K4	K5	K6	K7	K8
L1	L2	L3	L4	L5	L6	L7	L8
M1	M2	M3	M4	M5	M6	M7	M8
N1	N2	N3	N4	N5	N6	N7	N8
O1	O2	O3	O4	O5	O6	O7	O8
P1	P2	P3	P4	P5	P6	P7	P8
Q1	Q2	Q3	Q4	Q5	Q6	Q7	Q8
R1	R2	R3	R4	R5	R6	R7	R8
S1	S2	S3	S4	S5	S6	S7	S8

Fonte de datos / Fuente de datos:
- Elaboración propia / Concello de Silleda
- Elaboración propia / Concello de Silleda



ESCALA 1:5.000



Código do elemento: **21.26 / GA36052125**

Página 112 de 209

Denominación: **Petróglifos de Tras Da Costeira 2**
Localización: **Pena do Camiño**
Parroquia: **Oleiros (San Miguel)**

Coordenadas UTM:
563.403 / 4.722.522
Sistema de coordenadas:
Proyección: (U.T.M.) ETRS89 Zona 29N
epsg: 25829
Unidades: metros

Ordenanza ou norma de aplicación: **Patrimonio arqueolóxico**

Titularidade: **Privada**

Adscripción cultural: **Idade do Bronce**

Clasificación do solo: **SR**

Adscripción tipolóxica: **Arte Rupestre**

/ **SRPPC**

Uso actual:

Monte baixo e arboredo

Nivel de protección do ben: **Protección arqueolóxica integral (Grao I)**

Declarado BIC (Lei 16/1985, de 25 de junio, do Patrimonio Histórico Español)

Nivel de protección do contorno: **Contorno de protección (Grao II)**

Obras permitidas: **As permitidas segundo o nivel de protección**

Estado de conservación:

A erosión da rocha dificulta a identificación dos motivos.

Descrición do ben:

Sobre unha laxa horizontal de grandes dimensións detéctanse varios motivos gravados, de difícil definición debido á importante erosión da rocha. Cara á parte centro-oeste da rocha distínguese un motivo triangular dividido por liña central e ao que se asocia unha cazoleta e o que podería ser unha liña recta. Podería interpretarse como a representación dunha alabarda de pequenas dimensións. A uns 27 cm cara ao o enxérgase un segundo motivo, de identificación dubidosa e que podería interpretarse como a representación dun puñal. A uns 8 m, no extremo contrario da rocha, atópase unha combinación circular irregular, de 20 cm de diámetro, formada por 2 concéntricos e cazoleta central que, por dimensión do suco, podería ser algo máis moderno.



CLASIFICACIÓN DO SOLO

- SU
- SRPAU
- SNR
- SRPPC
- SRPI
- SRPPX
- SUD
- SRPEN
- SRPO
- SRPA
- SRPF

PATRIMONIO CULTURAL

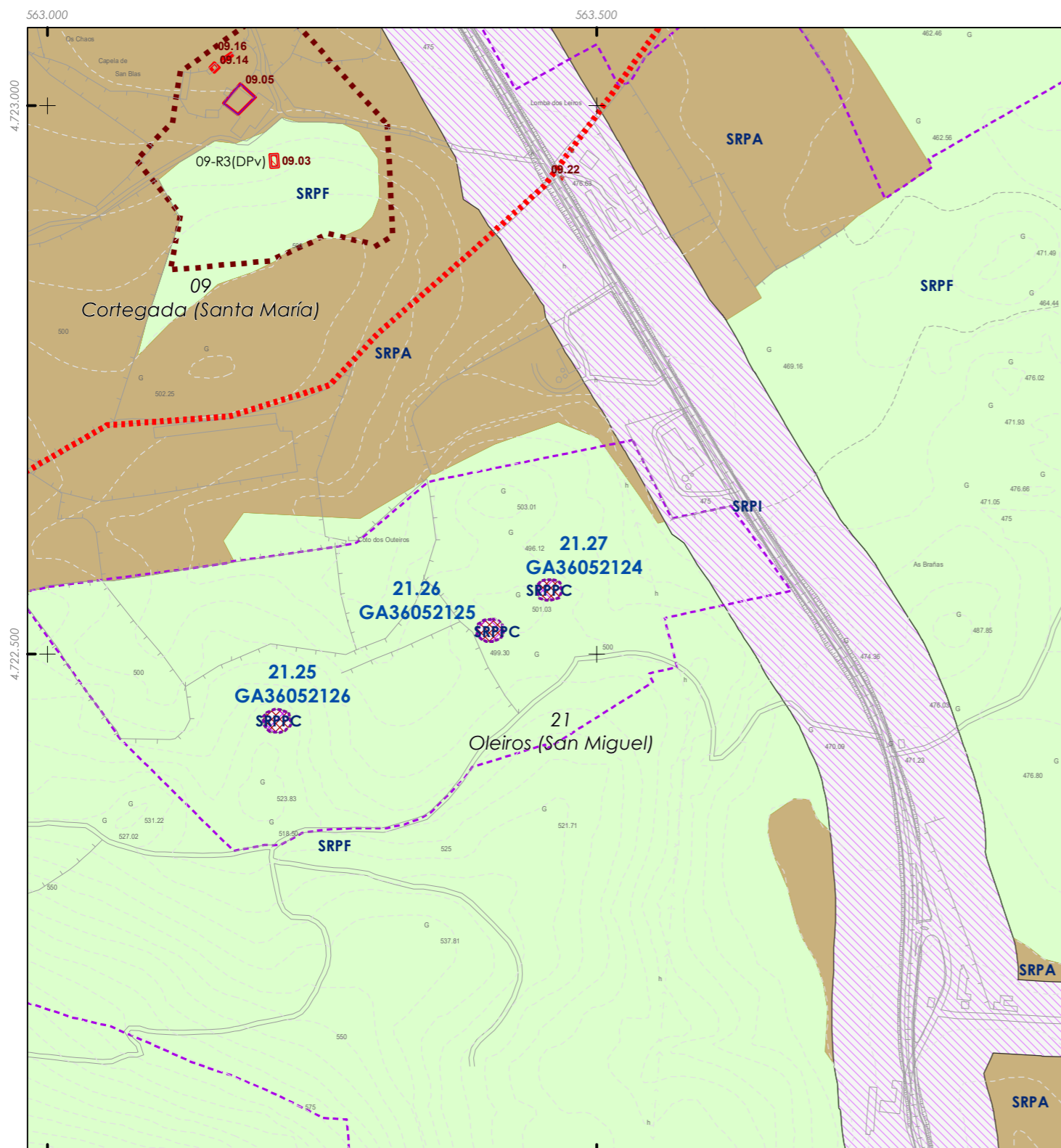
- API - Área de Protección Integral
- CPX - Contorno de protección de Xacemento
- Patrimonio Cultural
- BIC
- Áreas de protección PC
- Camiño Real
- Camiño de Santiago

REFERENCIAS AOS PLANOS DE ORDENACIÓN:
Plano SR: N7
Plano SNR: -
Plano SU: -

A1	A2	B3	B4
B1	B2	C3	C4
C1	C2	D3	D4
D1	D2	E3	E4
E1	E2	F3	F4
F1	F2	G3	G4
G1	G2	H3	H4
H1	H2	I3	I4
I1	I2	J3	J4
J1	J2	K3	K4
K1	K2	L3	L4
L1	L2	M3	M4
M1	M2	N3	N4
N1	N2	O3	O4
O1	O2	P3	P4
P1	P2	Q3	Q4
Q1	Q2	R3	R4
R1	R2	S3	S4

GRÁFICO DE FOLLAS
GRÁFICO DE HOJAS

Fonte de datos / Fuente de datos:
- Elaboración propia / Concello de Silleda
- Elaboración propia / Concello de Silleda



Código do elemento: **21.27 / GA36052124**

Denominación: **Petróglifos de Tras Da Costeira 1**
Localización: **Pena do Camiño**
Parroquia: **Oleiros (San Miguel)**

Coordenadas UTM:
563.457 / 4.722.558
Sistema de coordenadas: Proyección: (U.T.M.) ETRS89 Zona 29N epsg: 25829 Unidades: metros

Ordenanza ou norma de aplicación: **Patrimonio arqueolóxico**
Adscripción cultural: **Idade do Bronce**
Adscripción tipolóxica: **Arte Rupestre**
Nivel de protección do ben: **Protección arqueolóxica integral (Grao I)**
Declarado BIC (Lei 16/1985, de 25 de junio, do Patrimonio Histórico Español)
Nivel de protección do contorno: **Contorno de protección (Grao II)**
Obras permitidas: **As permitidas segundo o nivel de protección**

Titularidade: **Privada**
Clasificación do solo: **SR / SRPPC**
Uso actual: **Prados e monte baixo**

Estado de conservación:
Os gravados encóntranse bastante erosionados. A rocha sufriu extraccións.

Descrición do ben:
Situados sobre unha laxa emprazada na parte alta da aba dun outeiro, identifícanse principalmente en dúas partes da rocha cuarteada. Na parte sur aparece unha circunferencia (que non supera os 50 cm de diámetro) unida mediante unha liña a un motivo rectangular, este incompleto e dividido por unha nova liña. Ao lado deste motivo rectangular aparece un arco de círculo de maior tamaño pero cortado pola extracción de pedra. Noutra parte da rocha, na súa zona norte, identifícase unha circunferencia duns 30 cm de diámetro así como un motivo alongado que parece estar dividido por liñas interiores transversais.

CLASIFICACIÓN DO SOLO

- SU
- SNR
- SRPI
- SUD
- SRPO
- SRPAU
- SRPPC
- SRPPX
- SRPEN
- SRPA
- SRPF

PATRIMONIO CULTURAL

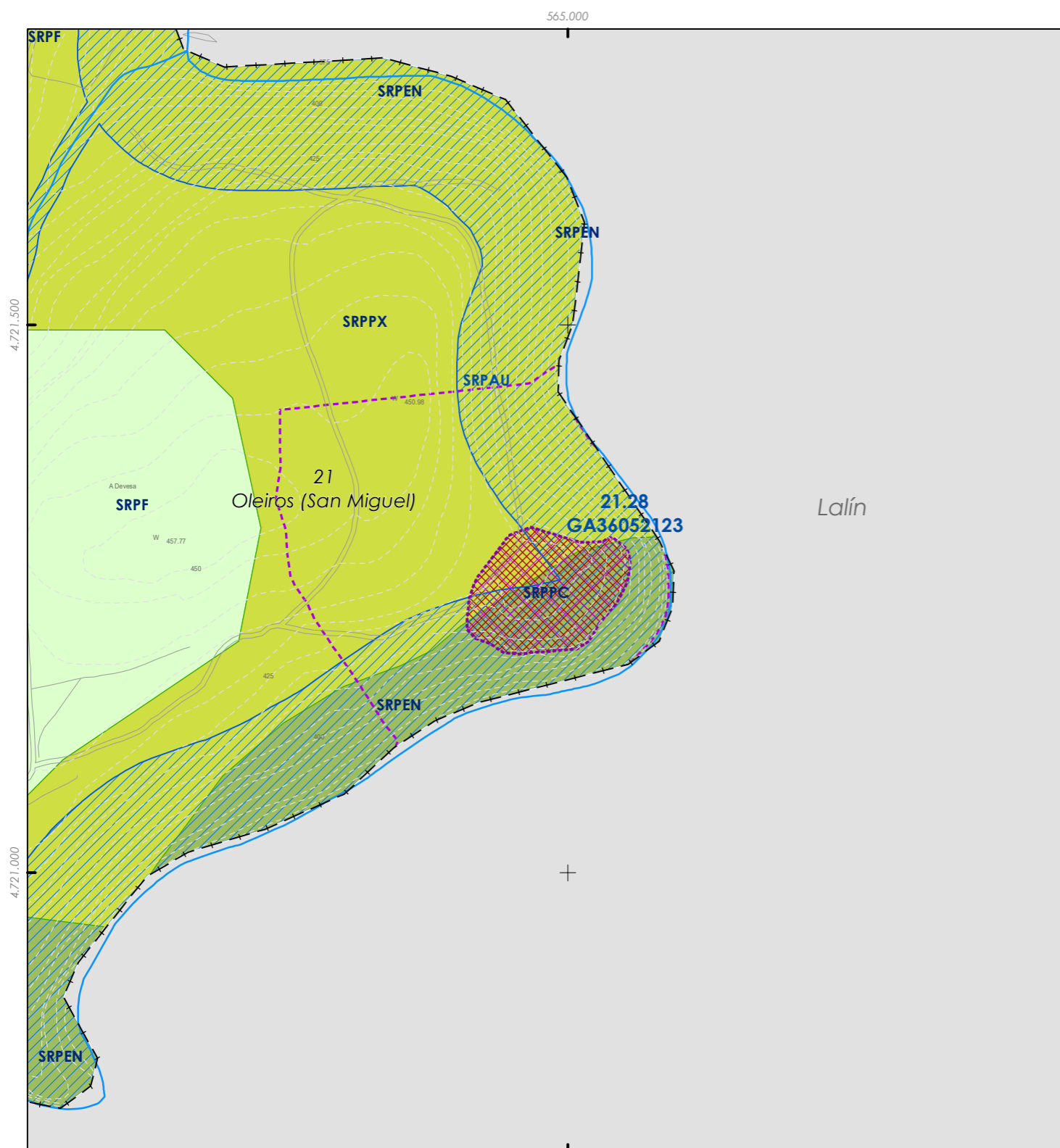
- API - Área de Protección Integral
- CPX - Contorno de protección de Xacemento
- Patrimonio Cultural
- BIC
- Áreas de protección PC
- Camiño Real
- Camiño de Santiago

REFERENCIAS AOS PLANOS DE ORDENACIÓN:
Plano SR: N7
Plano SNR: -
Plano SU: -

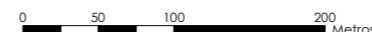
A1	A2	B1	B2	B3	B4	C1	C2	C3	C4	C5	C6
D1	D2	D3	D4	D5	D6	D7	D8	D9	D10	D11	D12
E1	E2	E3	E4	E5	E6	E7	E8	E9	E10	E11	E12
F1	F2	F3	F4	F5	F6	F7	F8	F9	F10	F11	F12
G1	G2	G3	G4	G5	G6	G7	G8	G9	G10	G11	G12
H1	H2	H3	H4	H5	H6	H7	H8	H9	H10	H11	H12
I1	I2	I3	I4	I5	I6	I7	I8	I9	I10	I11	I12
J1	J2	J3	J4	J5	J6	J7	J8	J9	J10	J11	J12
K1	K2	K3	K4	K5	K6	K7	K8	K9	K10	K11	K12
L1	L2	L3	L4	L5	L6	L7	L8	L9	L10	L11	L12
M1	M2	M3	M4	M5	M6	M7	M8	M9	M10	M11	M12
N1	N2	N3	N4	N5	N6	N7	N8	N9	N10	N11	N12
O1	O2	O3	O4	O5	O6	O7	O8	O9	O10	O11	O12
P1	P2	P3	P4	P5	P6	P7	P8	P9	P10	P11	P12
Q1	Q2	Q3	Q4	Q5	Q6	Q7	Q8	Q9	Q10	Q11	Q12
R1	R2	R3	R4	R5	R6	R7	R8	R9	R10	R11	R12
S1	S2	S3	S4	S5	S6	S7	S8	S9	S10	S11	S12

Fonte de datos / Fuente de datos:
- Elaboración propia / Concello de Silleda
- Elaboración propia / Concello de Silleda





ESCALA 1:5.000



Código do elemento: **21.28 / GA36052123**

Página 114 de 209

Denominación: **Castro de Casanova**
Localización: **Pazos**
Parroquia: **Oleiros (San Miguel)**

Coordenadas UTM:
564.980 / 4.721.256
Sistema de coordenadas:
Proxección: (U.T.M.) ETRS89 Zona 29N
epsg: 25829
Unidades: metros

Ordenanza ou norma de aplicación: **Patrimonio arqueolóxico**

Titularidade: **Privada**

Adscripción cultural: **Idade do Ferro**

Clasificación do solo: **SR**

Adscripción tipolóxica: **Castro**

/ **SRPPC**

Uso actual:

Arboredo, monte baixo e prados no ámbito

Nivel de protección do ben: **Protección arqueolóxica integral (Grao I)**

Nivel de protección do contorno: **Contorno de protección (Grao II)**

Obras permitidas: **As permitidas segundo o nivel de protección**

Estado de conservación:

Regular, alterado por labores agrícolas e forestais, así como por un camiño que afecta a foso e parapeto na zona noroeste.

Descrición do ben:

Depósito castrexo formado por un único recinto de forma oval, con eixo maior en sentido nordés-so e uns 90 m, mentres que o eixo menor é de 70 m. O sistema defensivo componse polas propias pendentes naturais do terreo, reforzadas con sistemas artificiais nas zonas O e NO: parapeto en forma de media lúa reforzado con foso duns 5 m de ancho, estando ambos os dous circundados á súa vez por un sistema de novos fosos (entre 2 e 4).



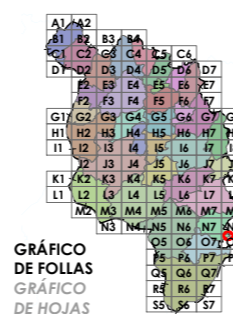
CLASIFICACIÓN DO SOLO

- SU
- SNR
- SRPI
- SUD
- SRPO
- SRPF
- SRPAU
- SRPPC
- SRPPX
- SRPEN
- SRPA

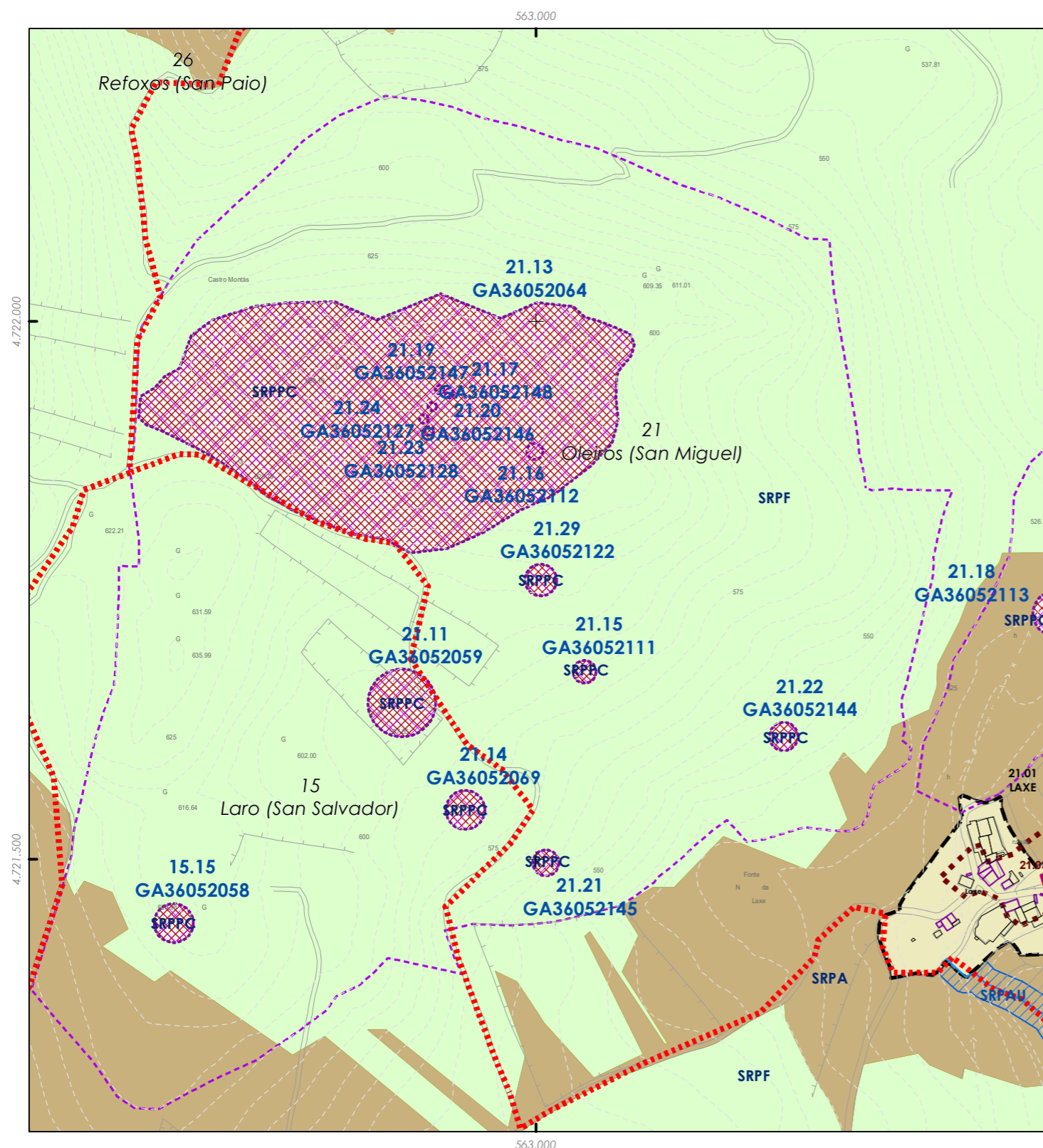
PATRIMONIO CULTURAL

- API - Área de Protección Integral
- CPX - Contorno de protección de Xacemento
- Patrimonio Cultural
- BIC
- Áreas de protección PC
- Camiño Real
- Camiño de Santiago


REFERENCIAS AOS PLANOS DE ORDENACIÓN:
Plano SR: O8
Plano SNR: -
Plano SU: -



Fonte de datos / Fuente de datos:
- Elaboración propia / Concello de Silleda
- Elaboración propia / Concello de Silleda



ESCALA 1:5.000



Código do elemento: **21.29 / GA36052122**

Página 115 de 209

Denominación: **Petróglifo de Laxe 3**
Localización: **Laxe**
Parroquia: **Oleiros (San Miguel)**

Coordenadas UTM:
563.005 / 4.721.760
Sistema de coordenadas:
Proyección: (U.T.M.) ETRS89 Zona 29N
epsg: 25829
Unidades: metros

Ordenanza ou norma de aplicación: **Patrimonio arqueolóxico**

Titularidade: **Privada**

Adscripción cultural: **Idade do Bronce**

Clasificación do solo: **SR / SRPPC**

Adscripción tipolóxica: **Arte Rupestre**

Uso actual:
Prados, piñeiros e monte baixo

Nivel de protección do ben: **Protección arqueolóxica integral (Grao I)**

Declarado BIC (Lei 16/1985, de 25 de junio, do Patrimonio Histórico Español)

Nivel de protección do contorno: **Contorno de protección (Grao II)**

Obras permitidas: **As permitidas segundo o nivel de protección**

Estado de conservación:

Descrición do ben:

Sobre unha rocha de 2 m de longo (l-o) por 1,15 m de ancho (n-s), con forma triangular e que sobresaí do chan uns 12 cm, localízase o gravado. Trátase dun motivo formado por tres círculos concéntricos (21, 14 e 8 cm de diámetro) con cazoleta central (de 5 cm de diámetro). Da cazoleta central parte un nervio que atravesa os concéntricos e prolóngase uns 20 cm en dirección sur.



CLASIFICACIÓN DO SOLO

- SU
- SRPAU
- SNR
- SRPPC
- SRPI
- SRPPX
- SUD
- SRPEN
- SRPO
- SRPA
- SRPF

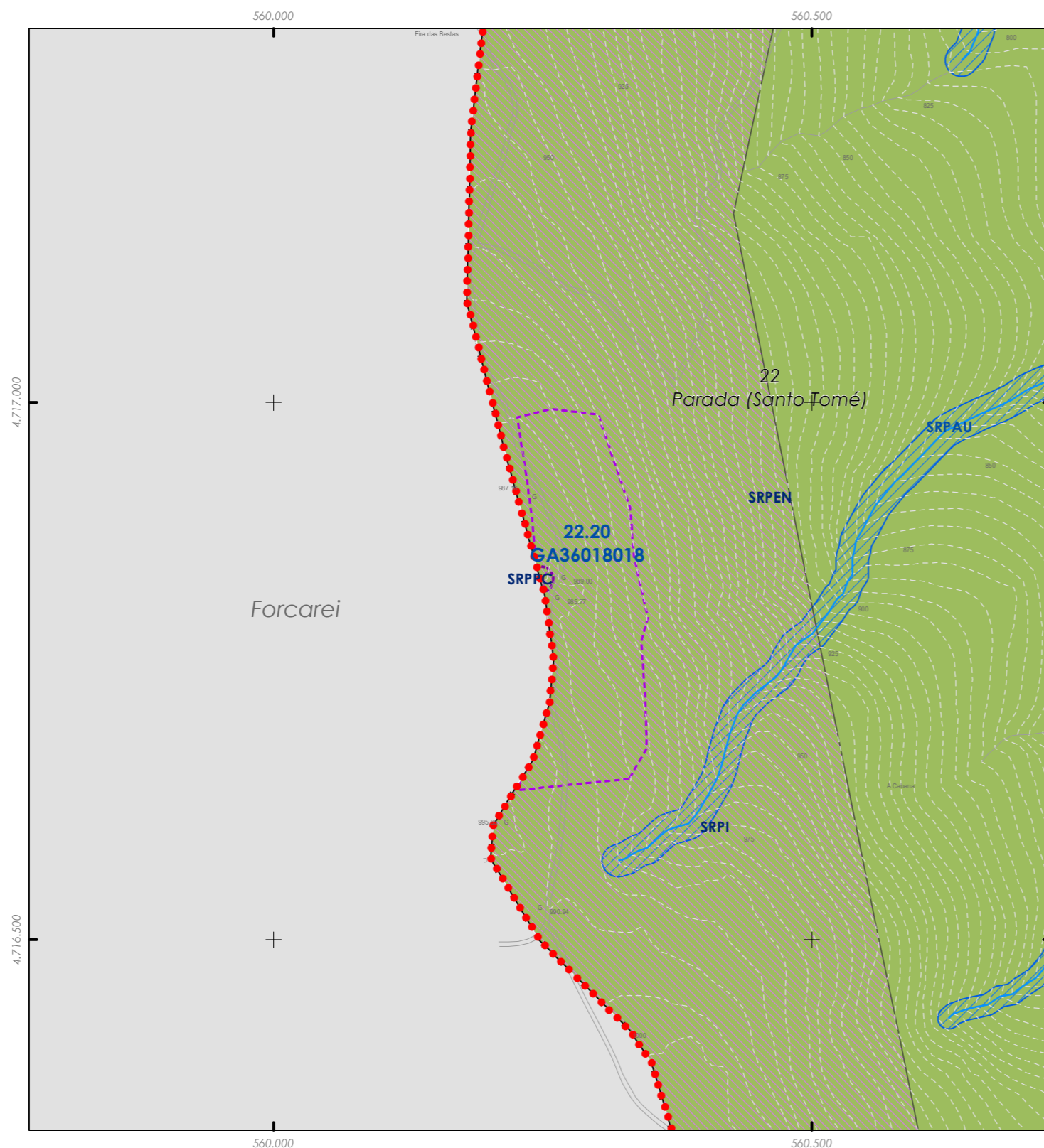
PATRIMONIO CULTURAL

- API - Área de Protección Integral
- CPX - Contorno de protección de Xacemento
- Patrimonio Cultural
- BIC
- Áreas de protección PC
- Camiño Real
- Camiño de Santiago

REFERENCIAS AOS PLANOS DE ORDENACIÓN:
Plano SR: N7
Plano SNR: -
Plano SU: -

A1	A2	A3	A4	A5	A6	A7	A8
B1	B2	B3	B4	B5	B6	B7	B8
C1	C2	C3	C4	C5	C6	C7	C8
D1	D2	D3	D4	D5	D6	D7	D8
E1	E2	E3	E4	E5	E6	E7	E8
F1	F2	F3	F4	F5	F6	F7	F8
G1	G2	G3	G4	G5	G6	G7	G8
H1	H2	H3	H4	H5	H6	H7	H8
I1	I2	I3	I4	I5	I6	I7	I8
J1	J2	J3	J4	J5	J6	J7	J8
K1	K2	K3	K4	K5	K6	K7	K8
L1	L2	L3	L4	L5	L6	L7	L8
M1	M2	M3	M4	M5	M6	M7	M8
N1	N2	N3	N4	N5	N6	N7	N8
O1	O2	O3	O4	O5	O6	O7	O8
P1	P2	P3	P4	P5	P6	P7	P8
Q1	Q2	Q3	Q4	Q5	Q6	Q7	Q8
R1	R2	R3	R4	R5	R6	R7	R8
S1	S2	S3	S4	S5	S6	S7	S8

Fonte de datos / Fuente de datos:
- Elaboración propia / Concello de Silleda
- Elaboración propia / Concello de Silleda



Código do elemento: **22.20 / GA36018018**

Página 116 de 209

Denominación: **Ermida de San Bieito**
Localización: **Noveliza**
Parroquia: **Aciveiro (Santa María)**

Coordenadas UTM:
560.248 / 4.716.835
Sistema de coordenadas:
Proyección: (U.T.M.) ETRS89 Zona 29N
epsg: 25829
Unidades: metros

Ordenanza ou norma de aplicación: **Patrimonio arqueolóxico**

Titularidade: **Privada**

Adscripción cultural: **Idade Media**

Clasificación do solo: **SR**
/ SRPPC

Adscripción tipolóxica: **Ermida**

Uso actual:
Parque eólico e monte baixo

Nivel de protección do ben: **Protección arqueolóxica integral (Grao I)**

Nivel de protección do contorno: **Contorno de protección (Grao II)**

Obras permitidas: **As permitidas segundo o nivel de protección**

Estado de conservación:

En ruínas (conserva a base dos muros) e cuberta por vexetación. Situada dentro dun parque eólico.

Descrición do ben:

Situada nos límites co concello de Forcarei, Trátase dos restos dunha pequena ermida dedicada a San Bieito, edificada polos monxes do mosteiro de Aciveiro cara a inicios do século XII. Emprázase no cumo da serra Domingo Candán, sobre unha pequena terraza protexida por un afloramento rochoso ao leste. Conserva unicamente as bases dos muros de carga, realizados con cachotaría asentada con terra. Mostra unha planta con tendencia cuadrangular, duns 7 m de lonxitude, conservando unha altura de muros de 0,9 a 0,7 m. Actualmente atópase moi cuberta pola vexetación, polo que resulta difícil identificar outros elementos. Segundo a ficha de inventario, a entrada situaríase ao oeste.



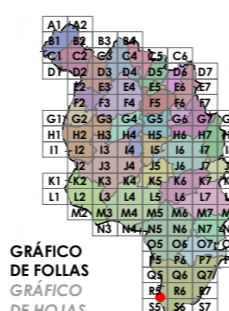
CLASIFICACIÓN DO SOLO

- SU
- SRPAU
- SNR
- SRPPC
- SRPI
- SRPPX
- SUD
- SRPEN
- SRPO
- SRPA
- SPRF

PATRIMONIO CULTURAL

- API - Área de Protección Integral
- CPX - Contorno de protección de Xacemento
- Patrimonio Cultural
- BIC
- Áreas de protección PC
- Camión Real
- Camión de Santiago

REFERENCIAS AOS PLANOS DE ORDENACIÓN:
Plano SR: R5
Plano SNR: -
Plano SU: -



Fonte de datos / Fuente de datos:
- Elaboración propia / Concello de Silleda
- Elaboración propia / Concello de Silleda



ESCALA 1:5.000



Código do elemento: **22.21 / GA36052156**

Página 117 de 209

Denominación: **Petróglifo de Pena Das Ferraduras**
Localización: **O Outeiro**
Parroquia: **Parada (San Tomé)**

Coordenadas UTM:
561.017 / 4.717.051
Sistema de coordenadas:
Proxección: (U.T.M.) ETRS89 Zona 29N
epsg: 25829
Unidades: metros

Ordenanza ou norma de aplicación: **Patrimonio arqueolóxico**

Titularidade: **Privada**

Adscripción cultural: **Indeterminada**

Clasificación do solo: **SR**

Adscripción tipolóxica: **Arte Rupestre**

/ **SRPPC**

Uso actual:

Forestal

Nivel de protección do ben: **Protección arqueolóxica integral (Grao I)**

Declarado BIC (Lei 16/1985, de 25 de junio, do Patrimonio Histórico Español)

Nivel de protección do contorno: **Contorno de protección (Grao II)**

Obras permitidas: **As permitidas segundo o nivel de protección**

Estado de conservación:

Bo

Descrición do ben:

Gravados rupestres con diversos motivos que se localizan nunha laxa de esquisto, cuxas dimensións son de 2,30x1,60 m e 1 m de alto cara a zona máis elevada do terreo, acadando maior altura pola parte inferior do mesmo. a laxa onde están os gravados localízase cara ao extremo sueste dun afloramento rochoso emprazado nunha pequena loma, polo que destaca sobre o terreo. entre a serie de motivos que contén poden observarse ferraduras (unhas 15), cruces (ao menos 7), algunhas cazoletas, unha forma oval e outro motivo que puidera asemellarse a un podomorfo. aínda que os gravados presentan unha conservación aceptable non resultan facilmente visibles, sendo necesaria a luz rasante para a súa mellor apreciación.



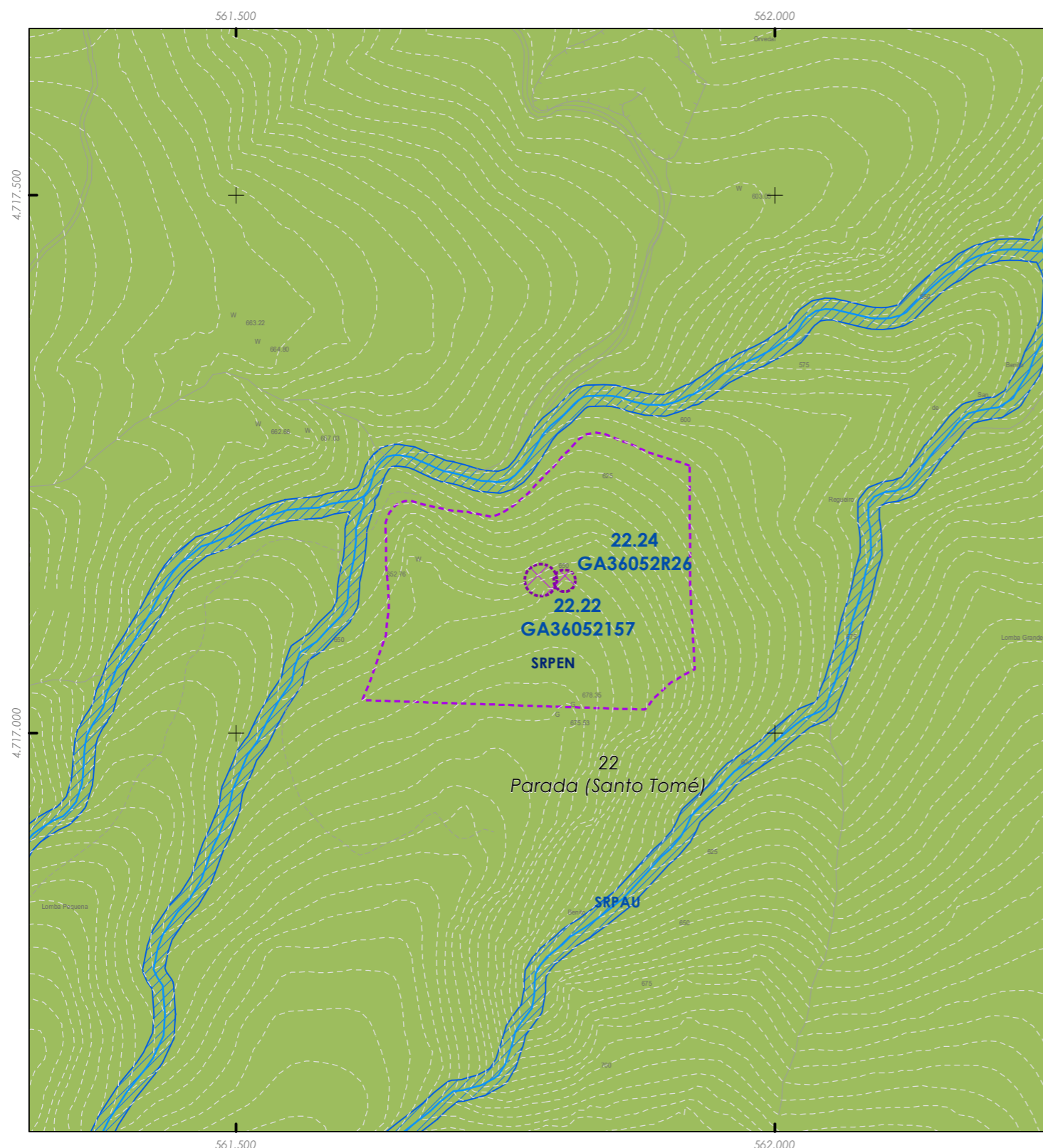
CLASIFICACIÓN DO SOLO

PATRIMONIO CULTURAL


REFERENCIAS AOS PLANOS DE ORDENACIÓN:
Plano SR: R6
Plano SNR: -
Plano SU: -

A1	A2	B1	B2	B3	B4	C1	C2	C3	C4	C5	C6	D1	D2	D3	D4	D5	D6	D7	E1	E2	E3	E4	E5	E6	E7	F1	F2	F3	F4	F5	F6	F7	G1	G2	G3	G4	G5	G6	G7	G8	H1	H2	H3	H4	H5	H6	H7	H8	I1	I2	I3	I4	I5	I6	I7	I8	J1	J2	J3	J4	J5	J6	J7	J8	K1	K2	K3	K4	K5	K6	K7	K8	L1	L2	L3	L4	L5	L6	L7	L8	M1	M2	M3	M4	M5	M6	M7	M8	N1	N2	N3	N4	N5	N6	N7	N8	O1	O2	O3	O4	O5	O6	O7	O8	P1	P2	P3	P4	P5	P6	P7	P8	Q1	Q2	Q3	Q4	Q5	Q6	Q7	Q8	R1	R2	R3	R4	R5	R6	R7	R8	S1	S2	S3	S4	S5	S6	S7	S8
----	----	----	----	----	----	----	----	----	----	----	----	----	----	----	----	----	----	----	----	----	----	----	----	----	----	----	----	----	----	----	----	----	----	----	----	----	----	----	----	----	----	----	----	----	----	----	----	----	----	----	----	----	----	----	----	----	----	----	----	----	----	----	----	----	----	----	----	----	----	----	----	----	----	----	----	----	----	----	----	----	----	----	----	----	----	----	----	----	----	----	----	----	----	----	----	----	----	----	----	----	----	----	----	----	----	----	----	----	----	----	----	----	----	----	----	----	----	----	----	----	----	----	----	----	----	----	----	----	----	----	----	----	----	----	----	----

Fuente de datos / Fuente de datos:
- Elaboración propia / Concello de Silleda
- Elaboración propia / Concello de Silleda



ESCALA 1:5.000



Código do elemento: **22.22 / GA36052157**

Página 118 de 209

Denominación: **Casa de Xan de Ghabián**
Localización: **O Outeiro**
Parroquia: **Parada (San Tomé)**

Coordenadas UTM:
561.783 / 4.717.142
Sistema de coordenadas:
Proxección: (U.T.M.) ETRS89 Zona 29N
epsg: 25829
Unidades: metros

Ordenanza ou norma de aplicación: **Patrimonio arqueolóxico**

Titularidade: **Privada**

Adscripción cultural: **Indeterminada**

Clasificación do solo: **SR**

Adscripción tipolóxica: **Asentamento en cova**

/ **SRPPC**

Uso actual:

Forestal

Nivel de protección do ben: **Protección arqueolóxica integral (Grao I)**

Nivel de protección do contorno: **Contorno de protección (Grao II)**

Obras permitidas: **As permitidas segundo o nivel de protección**

Estado de conservación:

Bo.

Descrición do ben:

Abrigo natural emprazado sobre un cantil rochoso situado na ladeira dun val encaixado de montaña. Trátase dunha pequena cova formada nun afloramento de esquisto, cuxa cavidade vai decrecendo en alto e ancho a medida que se interna no interior da rocha. A boca de entrada, orientada cara ao norte, mide 2,30 m de altura máxima e 4,90 m de ancho, mentres que o espazo interior se estende cara aos 9,30 m. Actualmente a boca de entrada aparece delimitada por unhas pedras, algunhas parece que dispostas de forma artificial ou intencional. O espazo que podería considerarse habitable nesta cavidade abarcaría entre 15 e 22 m². Neste interior apréciase un importante sedimento de terra, bastante horizontal e no que se localizou un pequeno fragmento cerámico, sen decoración, que segundo os seus descubridores podería adscribirse ao período romano ou medieval.



CLASIFICACIÓN DO SOLO

SU	SRPAU
SNR	SRPPC
SRPI	SRPPX
SUD	SRPEN
SRPO	SRPA
	SPRF

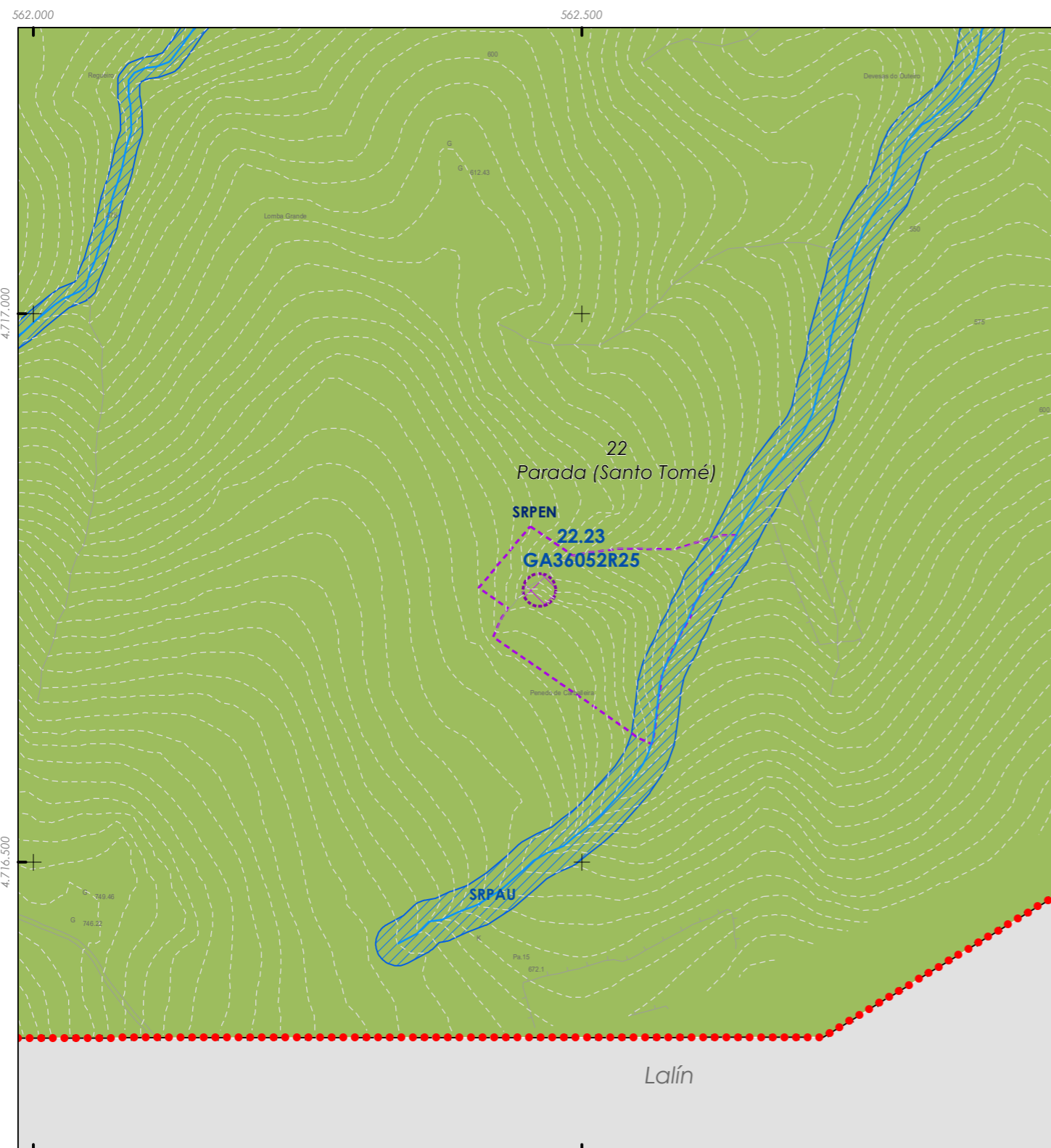
PATRIMONIO CULTURAL

API - Área de Protección Integral
CPX - Contorno de protección de Xacemento
Patrimonio Cultural
BIC
Áreas de protección PC
☆☆☆ Camiño Real
Camión de Santiago

REFERENCIAS AOS PLANOS DE ORDENACIÓN:
Plano SR: R6
Plano SNR: -
Plano SU: -

A1/A2	B1/B2	B3/B4	C1/C2	C3/C4	C5/C6	D1/D2	D3/D4	D5/D6	D7/D8
E1/E2	E3/E4	E5/E6	F1/F2	F3/F4	F5/F6	G1/G2	G3/G4	G5/G6	G7/G8
H1/H2	H3/H4	H5/H6	H7/H8	I1/I2	I3/I4	I5/I6	I7/I8	J1/J2	J3/J4
J5/J6	J7/J8	K1/K2	K3/K4	K5/K6	K7/K8	L1/L2	L3/L4	L5/L6	L7/L8
M1/M2	M3/M4	M5/M6	M7/M8	N1/N2	N3/N4	N5/N6	N7/N8	O1/O2	O3/O4
O5/O6	O7/O8	P1/P2	P3/P4	P5/P6	P7/P8	Q1/Q2	Q3/Q4	Q5/Q6	Q7/Q8
R1/R2	R3/R4	R5/R6	R7/R8	S1/S2	S3/S4	S5/S6	S7/S8		

Fonte de datos / Fuente de datos:
- Elaboración propia / Concello de Silleda
- Elaboración propia / Concello de Silleda



562.000 562.500

CLASIFICACIÓN DO SOLO

PATRIMONIO CULTURAL

	API - Área de Protección Integral
	CPX - Contorno de protección de Xacemento
	Patrimonio Cultural
	BIC
	Áreas de protección PC
	Camiño Real
	Camiño de Santiago


REFERENCIAS AOS PLANOS DE ORDENACIÓN:
Plano SR: S6
Plano SNR: -
Plano SU: -

GRÁFICO DE FOLLAS
GRÁFICO DE HOJAS

A1	A2
B1	B2
B3	B4
C1	C2
C3	C4
C5	C6
D1	D2
D3	D4
D5	D6
D7	D8
E1	E2
E3	E4
E5	E6
E7	E8
F1	F2
F3	F4
F5	F6
F7	F8
G1	G2
G3	G4
G5	G6
G7	G8
H1	H2
H3	H4
H5	H6
H7	H8
I1	I2
I3	I4
I5	I6
I7	I8
J1	J2
J3	J4
J5	J6
J7	J8
K1	K2
K3	K4
K5	K6
K7	K8
L1	L2
L3	L4
L5	L6
L7	L8
M1	M2
M3	M4
M5	M6
M7	M8
N1	N2
N3	N4
N5	N6
N7	N8
O1	O2
O3	O4
O5	O6
O7	O8
P1	P2
P3	P4
P5	P6
P7	P8
Q1	Q2
Q3	Q4
Q5	Q6
Q7	Q8
R1	R2
R3	R4
R5	R6
R7	R8
S1	S2
S3	S4
S5	S6
S7	S8

Fonte de datos / Fuente de datos:
- Elaboración propia / Concello de Silleda
- Elaboración propia / Concello de Silleda

ESCALA 1:5.000



Código do elemento: **22.23 / GA36052R25**

Página 119 de 209

Denominación: **Cova de Aldara**
Localización: **O Outeiro**
Parroquia: **Parada (San Tomé)**

Coordenadas UTM:
562.461 / 4.716.748
Sistema de coordenadas:
Proxección: (U.T.M.) ETRS89 Zona 29N
epsg: 25829
Unidades: metros

Ordenanza ou norma de aplicación: **Patrimonio arqueolóxico**

Titularidade: **Privada**

Adscripción cultural: **Indeterminada**

Clasificación do solo: **SR**

Adscripción tipolóxica: **Asentamento en cova**

/ **SRPPC**

Uso actual:

Forestal

Nivel de protección do ben: **Protección arqueolóxica integral (Grao I)**

Nivel de protección do contorno: **Contorno de protección (Grao II)**

Obras permitidas: **As permitidas segundo o nivel de protección**

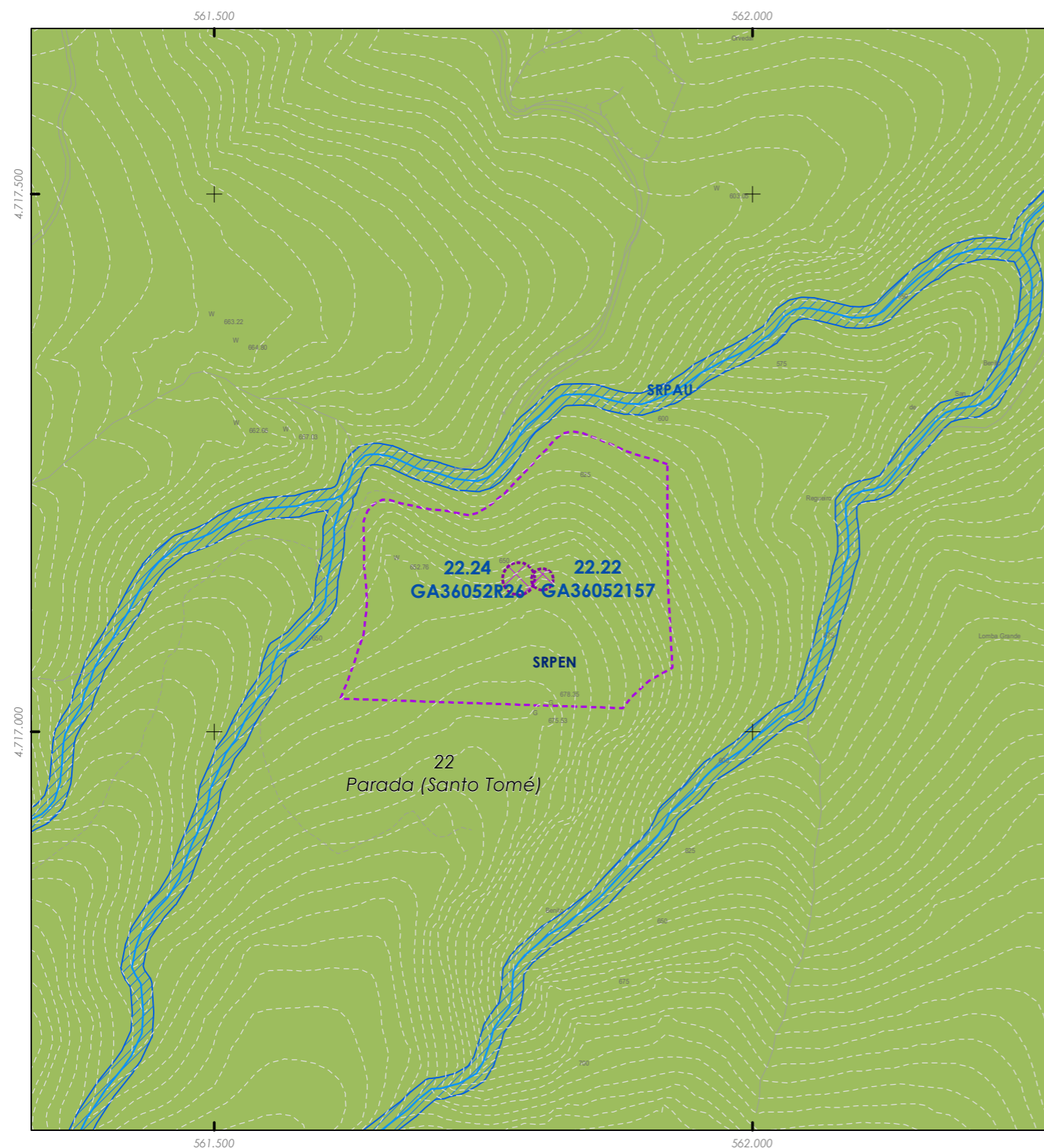
Estado de conservación:

Bo.


Descrición do ben:

Localizado sobre un cantil de esquisto, trátase dun abrigo natural aberto na rocha. A boca desta cova está orientada cara ao norte, cunhas dimensións de 5 m de ancho por 2 m de alto. O espazo interior alcanza unha profundidade de 6,5 m, observándose nel un sedimento de terra de certa potencia. Non se localizaron restos arqueolóxicos asociados a este abrigo, aínda que polas súas condicións de emprazamento e certa habitabilidade a cova puido ser ocupada nalgún momento da prehistoria ou ben en épocas xa históricas.





ESCALA 1:5.000



Código do elemento: **22.24 / GA36052R26**

Página 120 de 209

Denominación: **Cova de Penedo Redondo**
Localización: **O Outeiro**
Parroquia: **Parada (San Tomé)**

Coordenadas UTM:
561.805 / 4.717.141
Sistema de coordenadas:
Proyección: (U.T.M.) ETRS89 Zona 29N
epsg: 25829
Unidades: metros

Ordenanza ou norma de aplicación: **Patrimonio arqueolóxico**

Titularidade: **Privada**

Adscripción cultural: **Indeterminada**

Clasificación do solo: **SR**

Adscripción tipolóxica: **Asentamento en cova**

/ **SRPPC**

Uso actual:

Forestal

Nivel de protección do ben: **Protección arqueolóxica integral (Grao I)**

Nivel de protección do contorno: **Contorno de protección (Grao II)**

Obras permitidas: **As permitidas segundo o nivel de protección**

Estado de conservación:

Bo.

Descrición do ben:

localizado sobre un cantil de esquisto, a uns 30 m cara ao leste do xacemento "Casa de Xan de Ghabían". trátase dun abrigo aberto na rocha, coa boca orientada cara ao norte e unha anchura na súa entrada de 6,40 m. o espazo interior alcanza os 2,60 m de alto e 9,20 m de profundidade, coa parte final un tanto redondeada. obsérvase sedimento de terra dentro da cova, descoñecendo a súa potencia. non se localizaron restos arqueolóxicos asociados a este abrigo, aínda que as súas adecuadas condicións de habitabilidade ofrecen posibilidades para que este espazo puidese ter sido ocupado na prehistoria ou ben noutros períodos xa históricos.



CLASIFICACIÓN DO SOLO

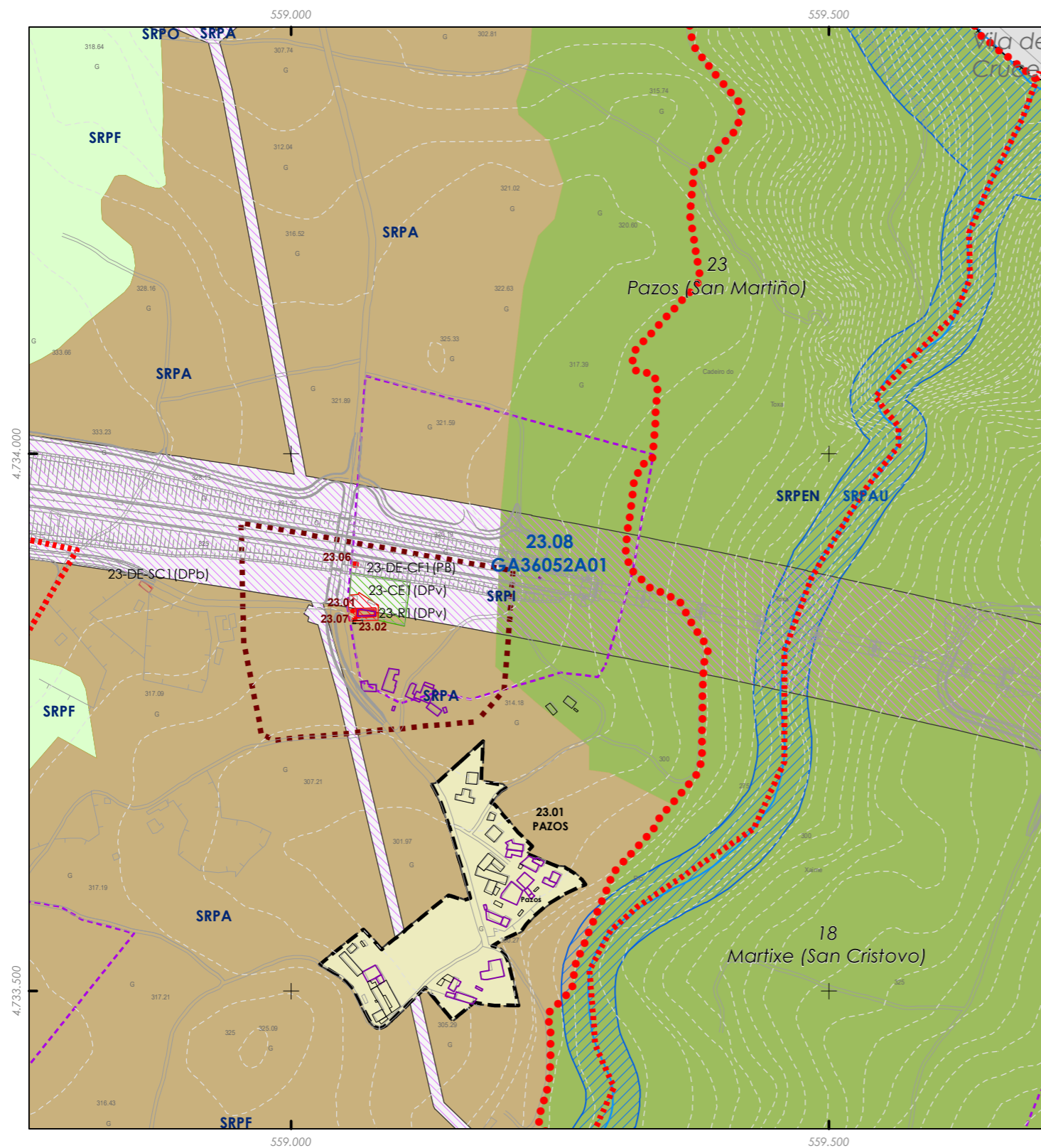
PATRIMONIO CULTURAL

	API - Área de Protección Integral
	CPX - Contorno de protección de Xacemento
	Patrimonio Cultural
	BIC
	Áreas de protección PC
	Camión Real
	Camión de Santiago

REFERENCIAS AOS PLANOS DE ORDENACIÓN:
Plano SR: R6
Plano SNR: -
Plano SU: -

A1	A2	B1	B2	B3	B4	C1	C2	C3	C4	C5	C6
D1	D2	D3	D4	D5	D6	D7	D8	D9	D10	D11	D12
E1	E2	E3	E4	E5	E6	E7	E8	E9	E10	E11	E12
F1	F2	F3	F4	F5	F6	F7	F8	F9	F10	F11	F12
G1	G2	G3	G4	G5	G6	G7	G8	G9	G10	G11	G12
H1	H2	H3	H4	H5	H6	H7	H8	H9	H10	H11	H12
I1	I2	I3	I4	I5	I6	I7	I8	I9	I10	I11	I12
J1	J2	J3	J4	J5	J6	J7	J8	J9	J10	J11	J12
K1	K2	K3	K4	K5	K6	K7	K8	K9	K10	K11	K12
L1	L2	L3	L4	L5	L6	L7	L8	L9	L10	L11	L12
M1	M2	M3	M4	M5	M6	M7	M8	M9	M10	M11	M12
N1	N2	N3	N4	N5	N6	N7	N8	N9	N10	N11	N12
O1	O2	O3	O4	O5	O6	O7	O8	O9	O10	O11	O12
P1	P2	P3	P4	P5	P6	P7	P8	P9	P10	P11	P12
Q1	Q2	Q3	Q4	Q5	Q6	Q7	Q8	Q9	Q10	Q11	Q12
R1	R2	R3	R4	R5	R6	R7	R8	R9	R10	R11	R12
S1	S2	S3	S4	S5	S6	S7	S8	S9	S10	S11	S12

GRÁFICO DE FOLLAS
GRÁFICO DE HOJAS



Código do elemento: **23.08 / GA36052A01**

Página 121 de 209

Denominación: **O Fixón**
Localización: **Pazos**
Parroquia: **Pazos (San Martiño)**

Coordenadas UTM:
559.231 / 4.733.884
Sistema de coordenadas: Proyección: (U.T.M.) ETRS89 Zona 29N epsg: 25829 Unidades: metros

Ordenanza ou norma de aplicación: **Patrimonio arqueolóxico**
Adscripción cultural: **Indeterminada**
Adscripción tipolóxica: **Indeterminada**
Nivel de protección do ben: **Protección arqueolóxica integral (Grao I)**
Nivel de protección do contorno: **Contorno de protección (Grao II)**
Obras permitidas: **As permitidas segundo o nivel de protección**

Titularidade: **Privada**
Clasificación do solo: **SR / SRPI**
Uso actual: **Prados e manchas de arboredo.**

Estado de conservación:

Descrición do ben:

Nesta zona apareceu unha meta de muíño circular de man de 40 cm. de diámetro e 20 cm. de grosor, con orificio central de 4 cm. de diámetro e 2 cm. de profundidade. Está realizado en granito de gran de dúas micas e en poder de Manuel Rodríguez Alcobre, de Quintás.



CLASIFICACIÓN DO SOLO

- SU
- SRPAU
- SNR
- SRPPC
- SRPI
- SRPPX
- SUD
- SRPEN
- SRPO
- SRPA
- SRPF

PATRIMONIO CULTURAL

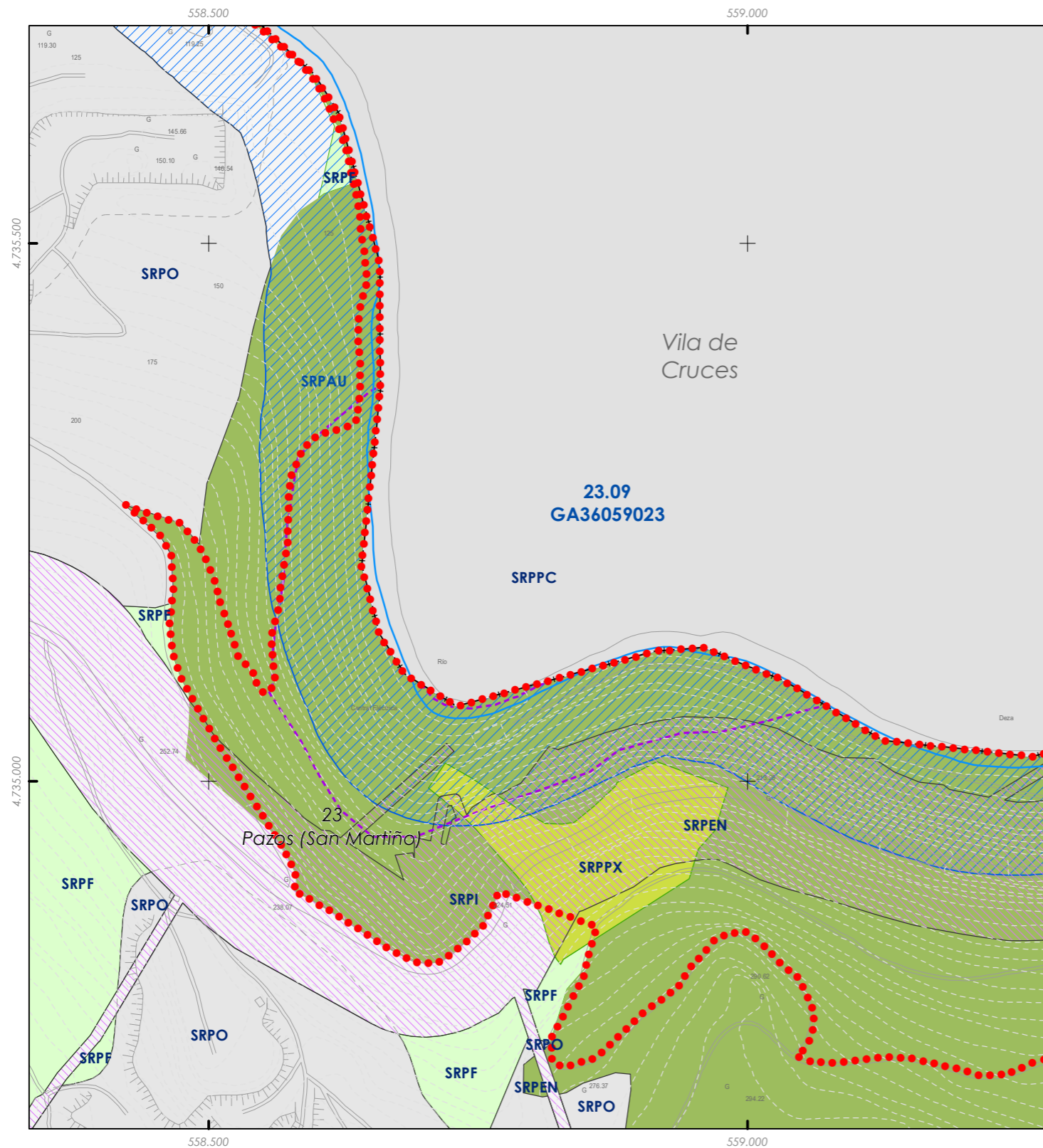
- API - Área de Protección Integral
- CPX - Contorno de protección de Xacemento
- Patrimonio Cultural
- BIC
- Áreas de protección PC
- Camiño Real
- Camiño de Santiago

REFERENCIAS AOS PLANOS DE ORDENACIÓN:
Plano SR: D5
Plano SNR: -
Plano SU: -

A1/A2	B1/B2	B3/B4	C1/C2	C3/C4	C5/C6	D1/D2	D3/D4	D5/D6	D7/D8
E1/E2	E3/E4	E5/E6	F1/F2	F3/F4	F5/F6	G1/G2	G3/G4	G5/G6	G7/G8
H1/H2	H3/H4	H5/H6	H7/H8	I1/I2	I3/I4	I5/I6	I7/I8	J1/J2	J3/J4
J5/J6	J7/J8	K1/K2	K3/K4	K5/K6	K7/K8	L1/L2	L3/L4	L5/L6	L7/L8
M1/M2	M3/M4	M5/M6	M7/M8	N1/N2	N3/N4	N5/N6	N7/N8	O1/O2	O3/O4
O5/O6	O7/O8	P1/P2	P3/P4	P5/P6	P7/P8	Q1/Q2	Q3/Q4	Q5/Q6	Q7/Q8
R1/R2	R3/R4	R5/R6	R7/R8	S1/S2	S3/S4	S5/S6	S7/S8		

GRÁFICO DE FOLLAS
GRÁFICO DE HOJAS

Fonte de datos / Fuente de datos:
- Elaboración propia / Concello de Silleda
- Elaboración propia / Concello de Silleda



Código do elemento: **23.09 / GA36059023**

Página 122 de 209

Denominación:
O Castelo/Eira dos Mouros
Localización: **Sulago**
Parroquia: **Merza (Santa María)**

Coordenadas UTM:
558.801 / 4.735.190
Sistema de coordenadas:
Proxección: (U.T.M.) ETRS89 Zona 29N
epsg: 25829
Unidades: metros

Ordenanza ou norma de aplicación: **Patrimonio arqueolóxico**
Adscripción cultural: **Idade Medieval**
Adscripción tipolóxica: **Arquitectura Militar**
Nivel de protección do ben: **Protección arqueolóxica integral (Grao I)**
Nivel de protección do contorno: **Contorno de protección (Grao II)**
Obras permitidas: **As permitidas segundo o nivel de protección**

Titularidade: **Privada**
Clasificación do solo: **SR / SRPPC**
Uso actual: **Arboredo e monte baixo**

Estado de conservación:
Destruído.

Descrición do ben:

Depósito situado no concello de vila de cruces, nos límites con Silleda e dominando paisaxística mente a zona. Segundo a ficha de inventario antiga, Trátase dunha torre ou castelo medieval, do que actualmente non quedan estruturas visibles. Situábase nun único recinto de forma tendente a circular e duns 40-50 metros de diámetro. Tanto no interior deste recinto como nas abas que o bordean se observan abundantes pedras, probablemente restos da antiga muralla destruída.



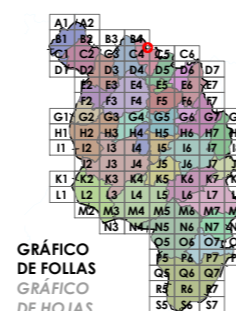
CLASIFICACIÓN DO SOLO

- SU
- SRPAU
- SNR
- SRPPC
- SRPI
- SRPPX
- SRPEN
- SRPF
- SRPO
- SRPA
- SRPF

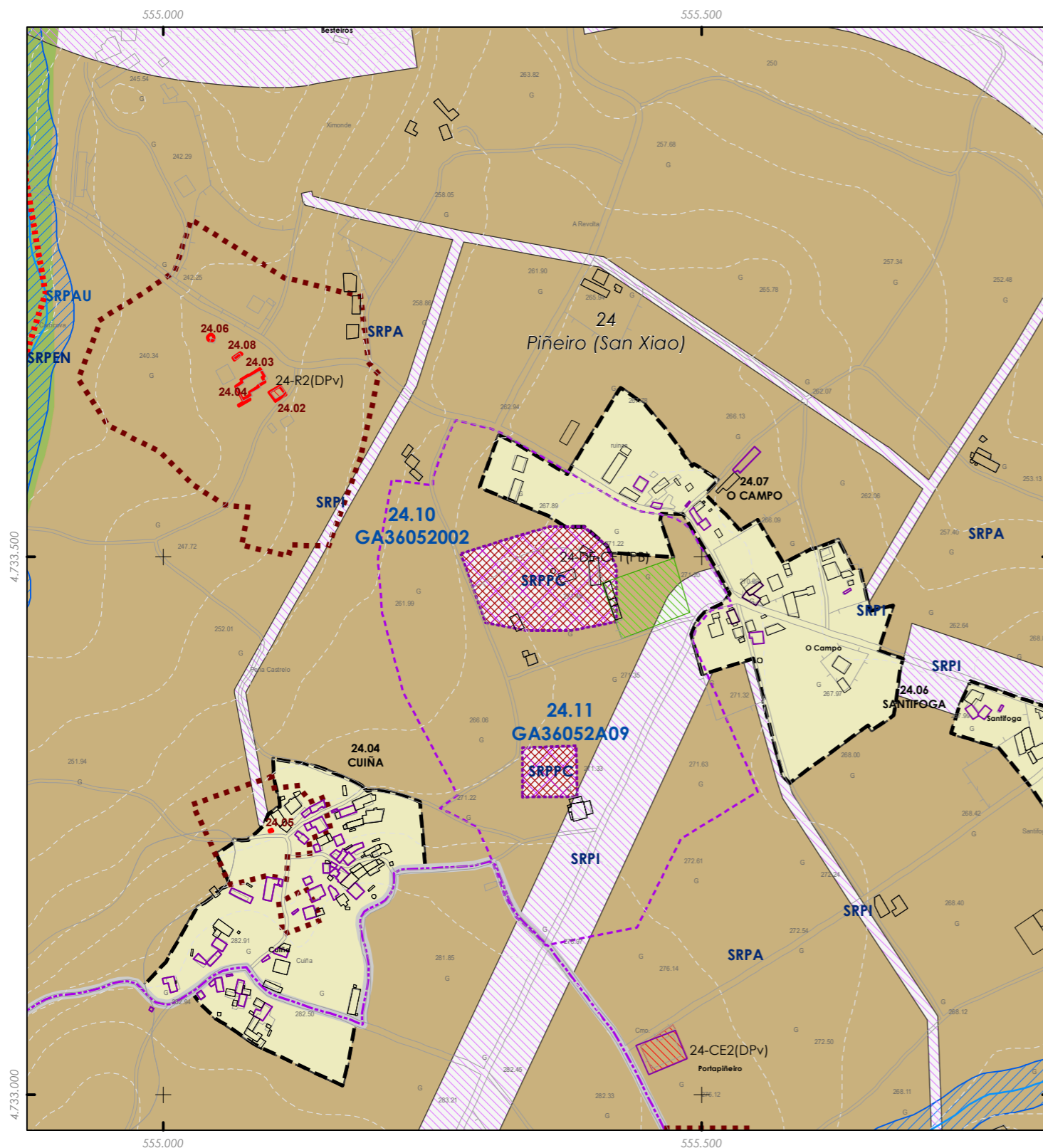
PATRIMONIO CULTURAL

- API - Área de Protección Integral
- CPX - Contorno de protección de Xacemento
- Patrimonio Cultural
- BIC
- Áreas de protección PC
- Camiño Real
- Camiño de Santiago


REFERENCIAS AOS PLANOS DE ORDENACIÓN:
Plano SR: C4
Plano SNR: -
Plano SU: -



Fonte de datos / Fuente de datos:
- Elaboración propia / Concello de Silleda
- Elaboración propia / Concello de Silleda



ESCALA 1:5.000



Código do elemento: **24.10 / GA36052002**

Página 123 de 209

Denominación: **Castro de Pena Castrelo**
Localización: **O Campo**
Parroquia: **Piñeiro (San Xiao)**

Coordenadas UTM:
555.355 / 4.733.478
Sistema de coordenadas:
Proxección: (U.T.M.) ETRS89 Zona 29N
epsg: 25829
Unidades: metros

Ordenanza ou norma de aplicación: **Patrimonio arqueolóxico**
Adscripción cultural: **Idade de Ferro**
Adscripción tipolóxica: **Castro**
Nivel de protección do ben: **Protección arqueolóxica integral (Grao I)**
Nivel de protección do contorno: **Contorno de protección (Grao II)**
Obras permitidas: **As permitidas segundo o nivel de protección**

Titularidade: **Privada**
Clasificación do solo: **SR / SRPPC**
Uso actual: **Construcións diversas e prados**

Estado de conservación:

Presenta un alto grao de alteración polas construcións que se fixeron dentro do castro e por plantación de froiteiras.

Descrición do ben:

Depósito castrexo formado por recinto de planta elíptica, de 82 m de diámetro no eixo L-O e 40 m no eixo N-S, defendido en todo o perímetro por terrapléns de pouca altura -entre 1 e 3 m-, agás no lado occidental -6 m-, onde tamén se encontra un parapeto natural de rocha. A entrada ao recinto parece estar no ángulo sueste, aínda que non se pode precisar a morfoloxía polo seu Grao de destrución.



CLASIFICACIÓN DO SOLO

- SU
- SRPAU
- SNR
- SRPPC
- SRPI
- SRPPX
- SUD
- SRPEN
- SRPO
- SRPA
- SPRF

PATRIMONIO CULTURAL

- API - Área de Protección Integral
- CPX - Contorno de protección de Xacemento
- Patrimonio Cultural
- BIC
- Áreas de protección PC
- *** Camiño Real
- Camiño de Santiago

REFERENCIAS AOS PLANOS DE ORDENACIÓN:
Plano SR: D3
Plano SNR: 170/193
Plano SU: -

A1	A2	B1	B2	B3	B4	C1	C2	C3	C4	C5	C6
D1	D2	D3	D4	D5	D6	D7	D8	D9	D10	D11	D12
E1	E2	E3	E4	E5	E6	E7	E8	E9	E10	E11	E12
F1	F2	F3	F4	F5	F6	F7	F8	F9	F10	F11	F12
G1	G2	G3	G4	G5	G6	G7	G8	G9	G10	G11	G12
H1	H2	H3	H4	H5	H6	H7	H8	H9	H10	H11	H12
I1	I2	I3	I4	I5	I6	I7	I8	I9	I10	I11	I12
J1	J2	J3	J4	J5	J6	J7	J8	J9	J10	J11	J12
K1	K2	K3	K4	K5	K6	K7	K8	K9	K10	K11	K12
L1	L2	L3	L4	L5	L6	L7	L8	L9	L10	L11	L12
M1	M2	M3	M4	M5	M6	M7	M8	M9	M10	M11	M12
N1	N2	N3	N4	N5	N6	N7	N8	N9	N10	N11	N12
O1	O2	O3	O4	O5	O6	O7	O8	O9	O10	O11	O12
P1	P2	P3	P4	P5	P6	P7	P8	P9	P10	P11	P12
Q1	Q2	Q3	Q4	Q5	Q6	Q7	Q8	Q9	Q10	Q11	Q12
R1	R2	R3	R4	R5	R6	R7	R8	R9	R10	R11	R12
S1	S2	S3	S4	S5	S6	S7	S8	S9	S10	S11	S12

Fonte de datos / Fuente de datos:
- Elaboración propia / Concello de Silleda
- Elaboración propia / Concello de Silleda



ESCALA 1:5.000
0 50 100 200 Metros

Código do elemento: **24.11 / GA36052A09**

Denominación: **Agro de Pema Castelo**
Localización: **O Campo-Cuíña**
Parroquia: **Piñeiro (San Xiao)**

Coordenadas UTM:
555.359 / 4.733.300
Sistema de coordenadas:
Proyección: (U.T.M.) ETRS89 Zona 29N
epsg: 25829
Unidades: metros

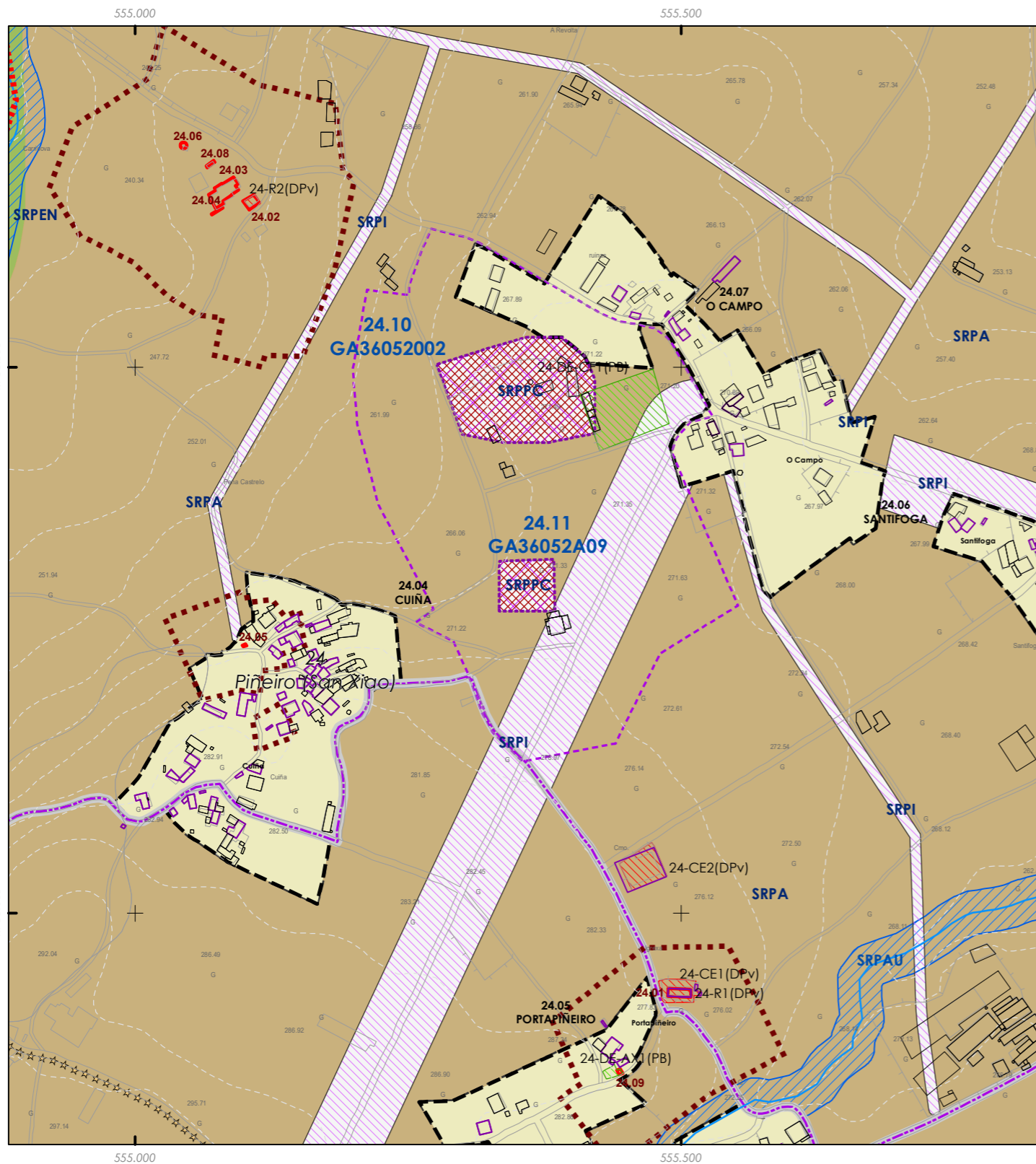
Ordenanza ou norma de aplicación: **Patrimonio arqueolóxico**
Adscripción cultural: **Romano**
Adscripción tipolóxica: **Indeterminada**
Nivel de protección do ben: **Protección arqueolóxica integral (Grao I)**
Nivel de protección do contorno: **Contorno de protección (Grao II)**
Obras permitidas: **As permitidas segundo o nivel de protección**

Titularidade: **Privada**
Clasificación do solo: **SR / SRPPC**
Uso actual: **Prados, cultivos e construcións.**

Estado de conservación:
-

Descrición do ben:

Nesta zona, nun terreo propiedade de Matilde Álvarez e Antonio Neira, apareceu unha basea de columna, unha moa de muíño circular de man e tellas. Baséa de columna ten 10 cm. de alto, con planta cadrada de 40 cm. de lado. A moa de muíño (catillus) ten 56 cm. de diámetro e 10 cm. de grosor, con burato central de 10 cm. de diámetro. Está realizado en granito e en posesión de Matilde Álvarez, ao igual que a base.



CLASIFICACIÓN DO SOLO

- SU
- SRPAU
- SNR
- SRPPC
- SRPI
- SRPPX
- SUD
- SRPEN
- SRPO
- SRPA
- SPRF

PATRIMONIO CULTURAL

- API - Área de Protección Integral
- CPX - Contorno de protección de Xacemento
- Patrimonio Cultural
- BIC
- Áreas de protección PC
- Camión Real
- Camión de Santiago

REFERENCIAS AOS PLANOS DE ORDENACIÓN:
Plano SR: D3
Plano SNR: 171/193
Plano SU: -


A1	A2	B1	B2	B3	B4	C1	C2	C3	C4	C5	C6
D1	D2	D3	D4	D5	D6	D7	D8	D9	D10	D11	D12
E1	E2	E3	E4	E5	E6	E7	E8	E9	E10	E11	E12
F1	F2	F3	F4	F5	F6	F7	F8	F9	F10	F11	F12
G1	G2	G3	G4	G5	G6	G7	G8	G9	G10	G11	G12
H1	H2	H3	H4	H5	H6	H7	H8	H9	H10	H11	H12
I1	I2	I3	I4	I5	I6	I7	I8	I9	I10	I11	I12
J1	J2	J3	J4	J5	J6	J7	J8	J9	J10	J11	J12
K1	K2	K3	K4	K5	K6	K7	K8	K9	K10	K11	K12
L1	L2	L3	L4	L5	L6	L7	L8	L9	L10	L11	L12
M1	M2	M3	M4	M5	M6	M7	M8	M9	M10	M11	M12
N1	N2	N3	N4	N5	N6	N7	N8	N9	N10	N11	N12
O1	O2	O3	O4	O5	O6	O7	O8	O9	O10	O11	O12
P1	P2	P3	P4	P5	P6	P7	P8	P9	P10	P11	P12
Q1	Q2	Q3	Q4	Q5	Q6	Q7	Q8	Q9	Q10	Q11	Q12
R1	R2	R3	R4	R5	R6	R7	R8	R9	R10	R11	R12
S1	S2	S3	S4	S5	S6	S7	S8	S9	S10	S11	S12

Fonte de datos / Fuente de datos:
- Elaboración propia / Concello de Silleda
- Elaboración propia / Concello de Silleda





ESCALA 1:5.000



Código do elemento: **24.12 / GA36052A11**

Denominación:
A Redonda
Localización: **Castro Castríño**
Parroquia: **Piñeiro (San Xaio)**

Coordenadas UTM:
556.046 / 4.733.065
Sistema de coordenadas:
Proxección: (U.T.M.) ETRS89 Zona 29N
epsg: 25829
Unidades: metros

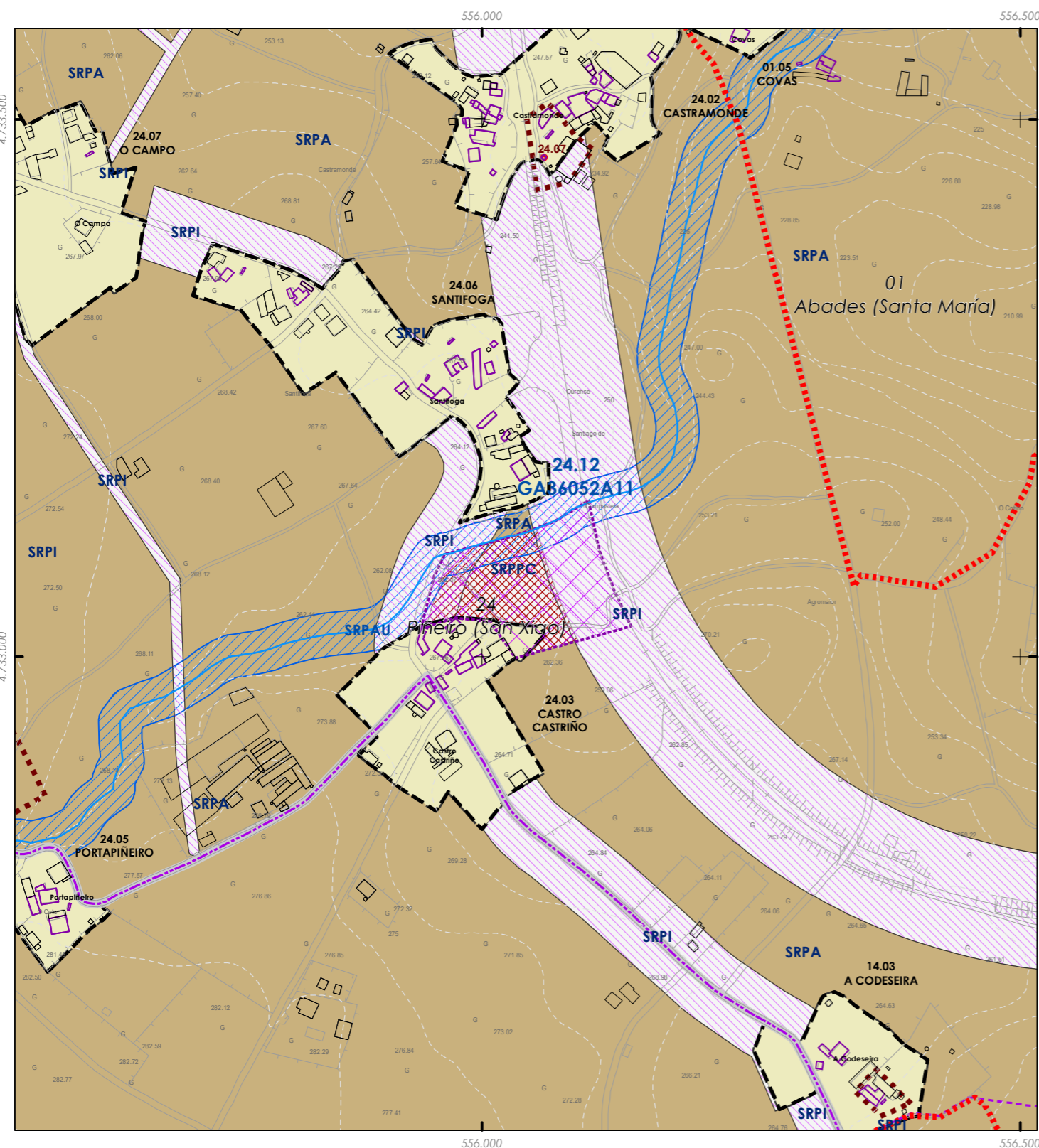
Ordenanza ou norma de aplicación: **Patrimonio arqueolóxico**
Adscripción cultural: **Romano**
Adscripción tipolóxica: **Indeterminada**
Nivel de protección do ben: **Protección arqueolóxica integral (Grao I)**
Nivel de protección do contorno: **Contorno de protección (Grao II)**
Obras permitidas: **As permitidas segundo o nivel de protección**

Titularidade: **Privada**
Clasificación do solo: **SR / SRPPC**
Uso actual: **Prados e construcións.**

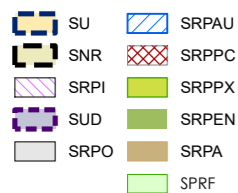
Estado de conservación:

Descrición do ben:

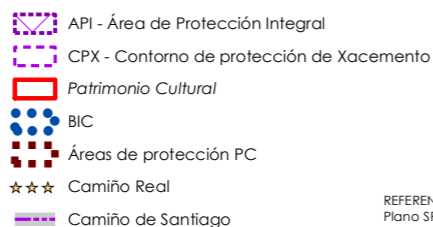
Nesta zona, que presenta lendas de muros, apareceu restos de tégalas.



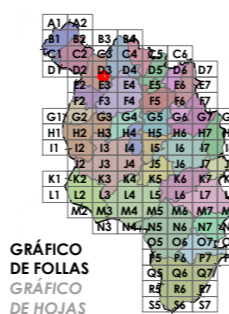
CLASIFICACIÓN DO SOLO



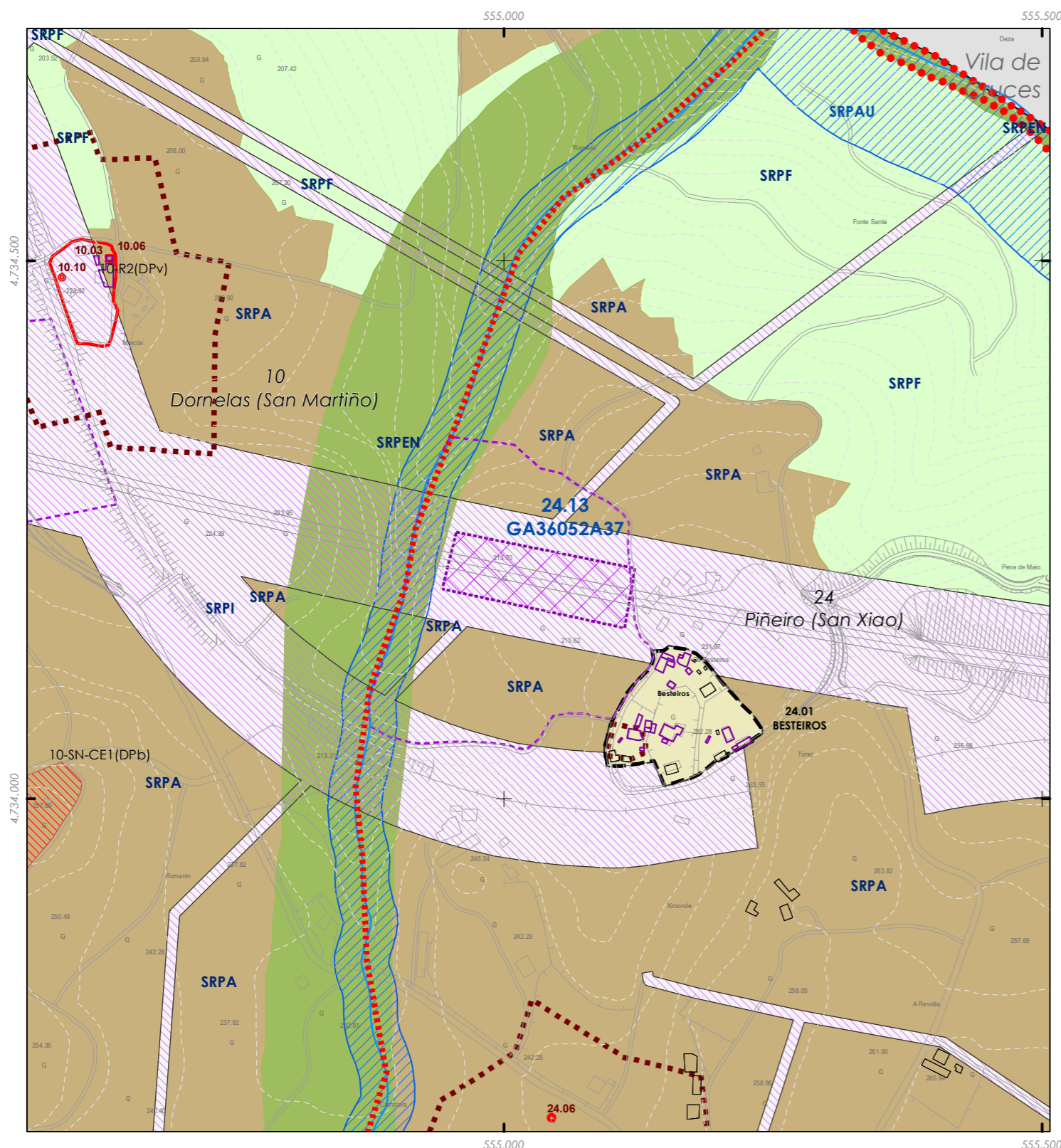
PATRIMONIO CULTURAL




REFERENCIAS AOS PLANOS DE ORDENACIÓN:
Plano SR: D3
Plano SNR: 169/193
Plano SU: -



Fonte de datos / Fuente de datos:
- Elaboración propia / Concello de Silleda
- Elaboración propia / Concello de Silleda



ESCALA 1:5.000



Código do elemento: **24.13 / GA36052A37**

Página 126 de 209

Denominación: **Achado de Besteiros**
Localización: **Os Besteiros**
Parroquia: **Piñeiro (San Xiao)**

Coordenadas UTM:
555.034 / 4.734.203
Sistema de coordenadas:
Proyección: (U.T.M.) ETRS89 Zona 29N
epsg: 25829
Unidades: metros

Ordenanza ou norma de aplicación: **Patrimonio arqueolóxico**
Adscripción cultural: **Medieval**
Adscripción tipolóxica: **Concentración de Materiais**
Nivel de protección do ben: **Protección arqueolóxica integral (Grao I)**
Nivel de protección do contorno: **Contorno de protección (Grao II)**
Obras permitidas: **As permitidas segundo o nivel de protección**

Titularidade: **Privada**
Clasificación do solo: **SR / SRPPC**
Uso actual: **Infraestruturas, prados e cultivos**

Estado de conservación:

Descrición do ben:

Achado dunha concentración de restos materiais propiciado polas obras de construción da L.A.V. Ourense-Santiago. Trátase dunha gran cantidade de cerámica medieval, localizada na zona hoxe ocupada polo viaduto de Besteiros (L.A.V.), concretamente cara ao seu estribo oriental. Segundo os seus descubridores, poderían proceder de achegas externas de terras para a creación de terrazas. Non se documentaban estruturas asociadas.



CLASIFICACIÓN DO SOLO

- SU
- SRPAU
- SNR
- SRPPC
- SRPI
- SRPPX
- SUD
- SRPEN
- SRPO
- SRPA
- SPRF

PATRIMONIO CULTURAL

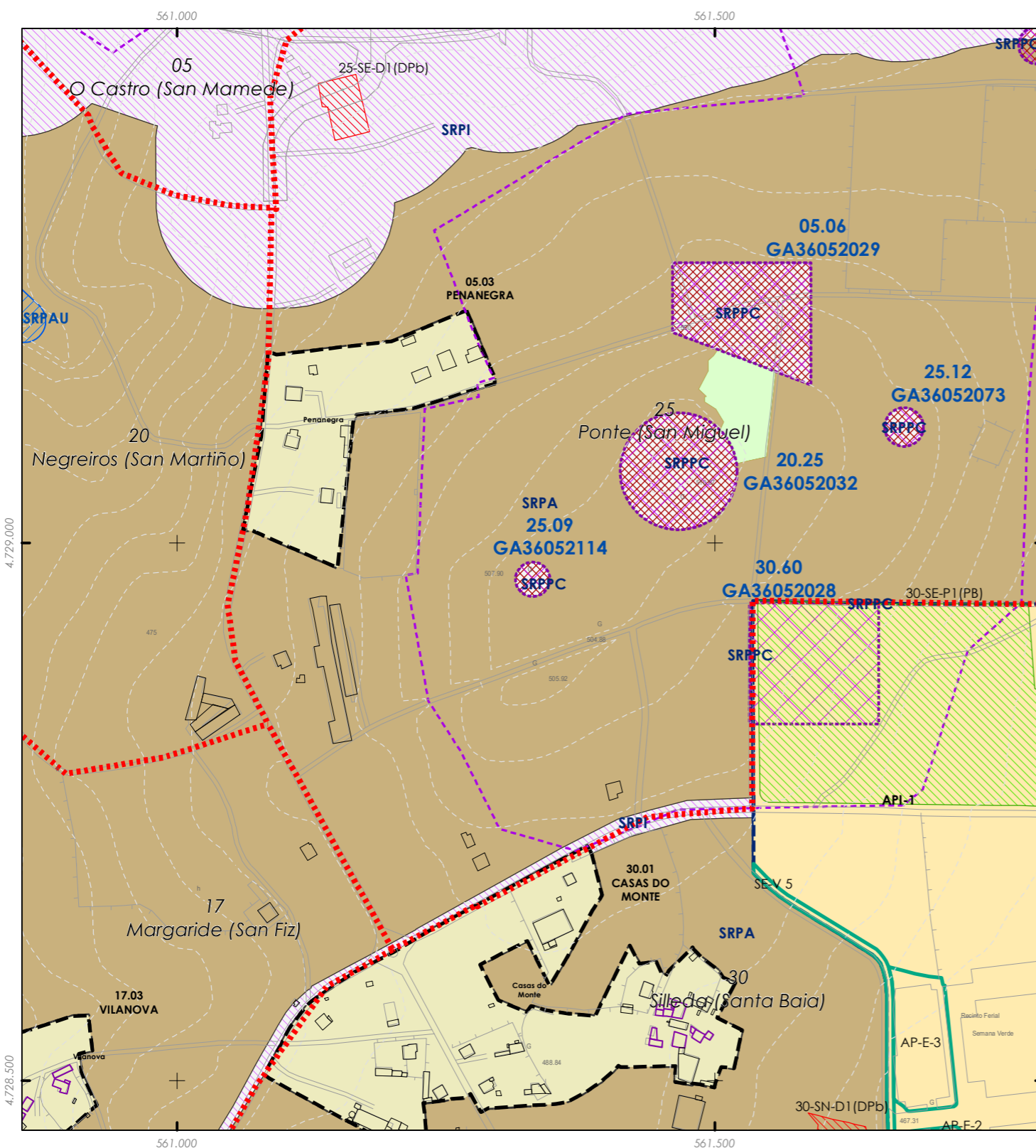
- API - Área de Protección Integral
- CPX - Contorno de protección de Xacemento
- Patrimonio Cultural
- BIC
- Áreas de protección PC
- Camión Real
- Camión de Santiago

REFERENCIAS AOS PLANOS DE ORDENACIÓN:
Plano SR: C2
Plano SNR: 178/193
Plano SU: -


A1	A2	B1	B2	B3	B4	C1	C2	C3	C4	C5	C6
D1	D2	D3	D4	D5	D6	D7	D8	D9	D10	D11	D12
E1	E2	E3	E4	E5	E6	E7	E8	E9	E10	E11	E12
F1	F2	F3	F4	F5	F6	F7	F8	F9	F10	F11	F12
G1	G2	G3	G4	G5	G6	G7	G8	G9	G10	G11	G12
H1	H2	H3	H4	H5	H6	H7	H8	H9	H10	H11	H12
I1	I2	I3	I4	I5	I6	I7	I8	I9	I10	I11	I12
J1	J2	J3	J4	J5	J6	J7	J8	J9	J10	J11	J12
K1	K2	K3	K4	K5	K6	K7	K8	K9	K10	K11	K12
L1	L2	L3	L4	L5	L6	L7	L8	L9	L10	L11	L12
M1	M2	M3	M4	M5	M6	M7	M8	M9	M10	M11	M12
N1	N2	N3	N4	N5	N6	N7	N8	N9	N10	N11	N12
O1	O2	O3	O4	O5	O6	O7	O8	O9	O10	O11	O12
P1	P2	P3	P4	P5	P6	P7	P8	P9	P10	P11	P12
Q1	Q2	Q3	Q4	Q5	Q6	Q7	Q8	Q9	Q10	Q11	Q12
R1	R2	R3	R4	R5	R6	R7	R8	R9	R10	R11	R12
S1	S2	S3	S4	S5	S6	S7	S8	S9	S10	S11	S12

GRÁFICO DE FOLLAS
GRÁFICO DE HOJAS

Fonte de datos / Fuente de datos:
- Elaboración propia / Concello de Silleda
- Elaboración propia / Concello de Silleda



ESCALA 1:5.000



Código do elemento: **25.09 / GA36052114**

Página 127 de 209

Denominación: **Mámoa de Agra dos Castros 1**
Localización: **Meixomence**
Parroquia: **Ponte (San Miguel)**

Coordenadas UTM:
561.331 / 4.728.966
Sistema de coordenadas:
Proyección: (U.T.M.) ETRS89 Zona 29N
epsg: 25829
Unidades: metros

Ordenanza ou norma de aplicación: **Patrimonio arqueolóxico**

Titularidade: **Privada**

Adscripción cultural: **Neolítico-Idade do Bronce**

Clasificación do solo: **SR**

Adscripción tipolóxica: **Túmulo**

/ **SRPPC**

Uso actual:

Prados e monte baixo

Nivel de protección do ben: **Protección arqueolóxica integral (Grao I)**

Nivel de protección do contorno: **Contorno de protección (Grao II)**

Obras permitidas: **As permitidas segundo o nivel de protección**

Estado de conservación:

Practicamente arrasada.

Descrición do ben:

Túmulo bastante alterado, duns 26 m de diámetro máximo e escasa altura (sobre 0,3 m). Podería enxergarse un indicio do cono de violación, en posición centrada e duns 2 m de diámetro. Non se aprecian restos de estruturas pétreas.



CLASIFICACIÓN DO SOLO

- SU
- SRPAU
- SNR
- SRPPC
- SRPI
- SRPPX
- SUD
- SRPEN
- SRPO
- SRPA
- SPRF

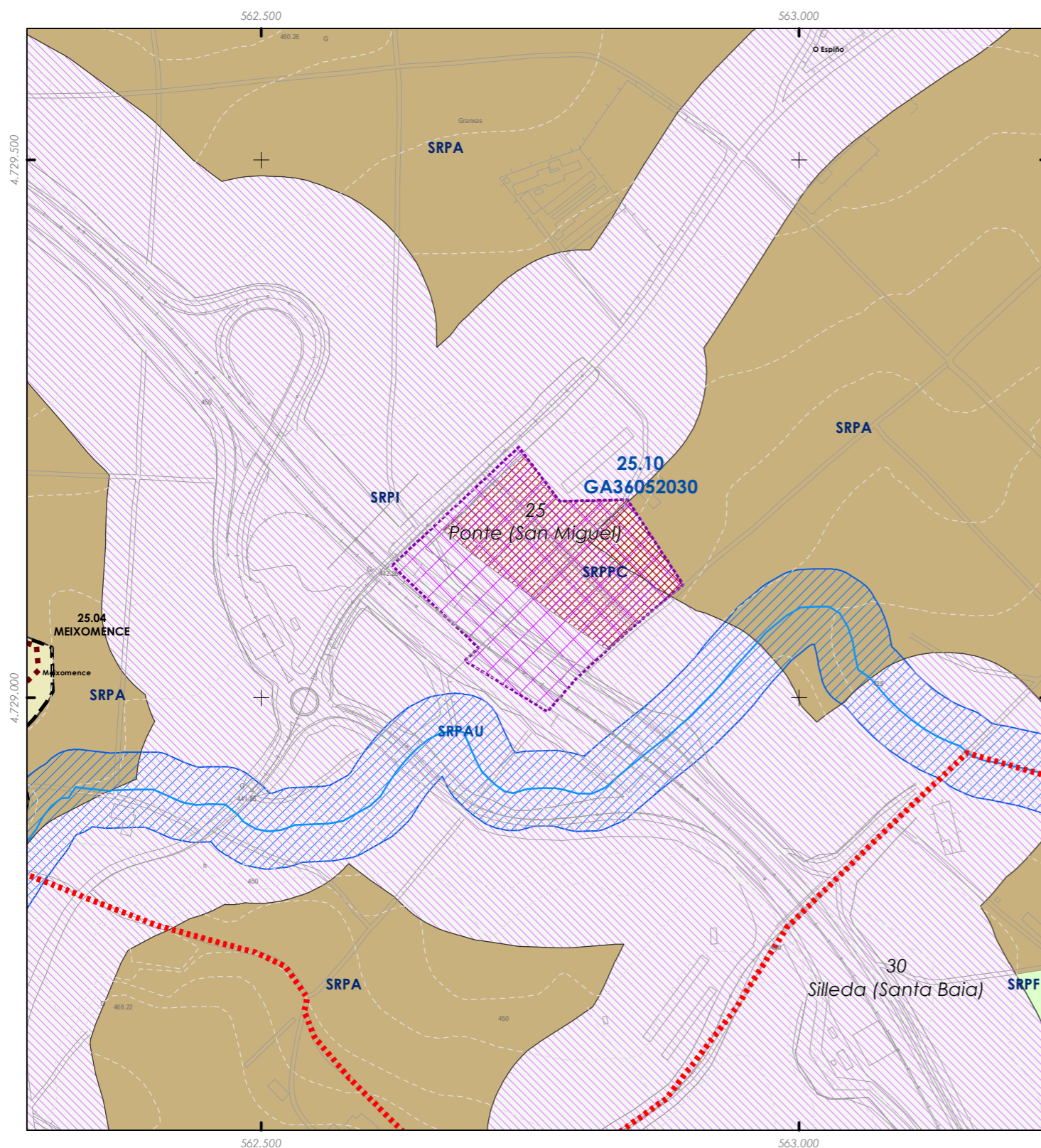
PATRIMONIO CULTURAL

- API - Área de Protección Integral
- CPX - Contorno de protección de Xacemento
- Patrimonio Cultural
- BIC
- Áreas de protección PC
- Camión Real
- Camión de Santiago


REFERENCIAS AOS PLANOS DE ORDENACIÓN:
Plano SR: H6
Plano SNR: -
Plano SU: -

A1	A2	A3	A4
B1	B2	B3	B4
C1	C2	C3	C4
D1	D2	D3	D4
E1	E2	E3	E4
F1	F2	F3	F4
G1	G2	G3	G4
H1	H2	H3	H4
I1	I2	I3	I4
J1	J2	J3	J4
K1	K2	K3	K4
L1	L2	L3	L4
M1	M2	M3	M4
N1	N2	N3	N4
O1	O2	O3	O4
P1	P2	P3	P4
Q1	Q2	Q3	Q4
R1	R2	R3	R4
S1	S2	S3	S4

Fonte de datos / Fuente de datos:
- Elaboración propia / Concello de Silleda
- Elaboración propia / Concello de Silleda



ESCALA 1:5.000



Código do elemento: **25.10 / GA36052030**

Página 128 de 209

Denominación: **Monte de Mamuiña**
Localización: **Rosende**
Parroquia: **Ponte (San Miguel)**

Coordenadas UTM:
562.758 / 4.729.111
Sistema de coordenadas:
Proxección: (U.T.M.) ETRS89 Zona 29N
epsg: 25829
Unidades: metros

Ordenanza ou norma de aplicación: **Patrimonio arqueolóxico**

Titularidade: **Privada**

Adscripción cultural: **Neolítico-Idade de Bronce**

Clasificación do solo: **SR**

Adscripción tipolóxica: **Túmulo**

/ SRPPC

Uso actual:

Prados e monte baixo.

Nivel de protección do ben: **Protección arqueolóxica integral (Grao I)**

Nivel de protección do contorno: **Contorno de protección (Grao II)**

Obras permitidas: **As permitidas segundo o nivel de protección**

Estado de conservación:

Destruída.

Descrición do ben:

Mámoa destruída recentemente pola construción dunha vivenda unifamiliar. Segundo a ficha antiga non se puideran facer medicións desta pola vexetación existente, aínda que se apreciaba o cono de violación. A uns 50 m. Ao N-Nordés, nun terreo chamado chousa grande, parece que había outra que foi destruída coa construción da granxa de José Antonio Sanmartín.



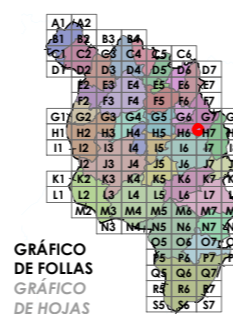
CLASIFICACIÓN DO SOLO

- SU
- SRPAU
- SNR
- SRPPC
- SRPI
- SRPPX
- SUD
- SRPEN
- SRPO
- SRPA
- SRPF

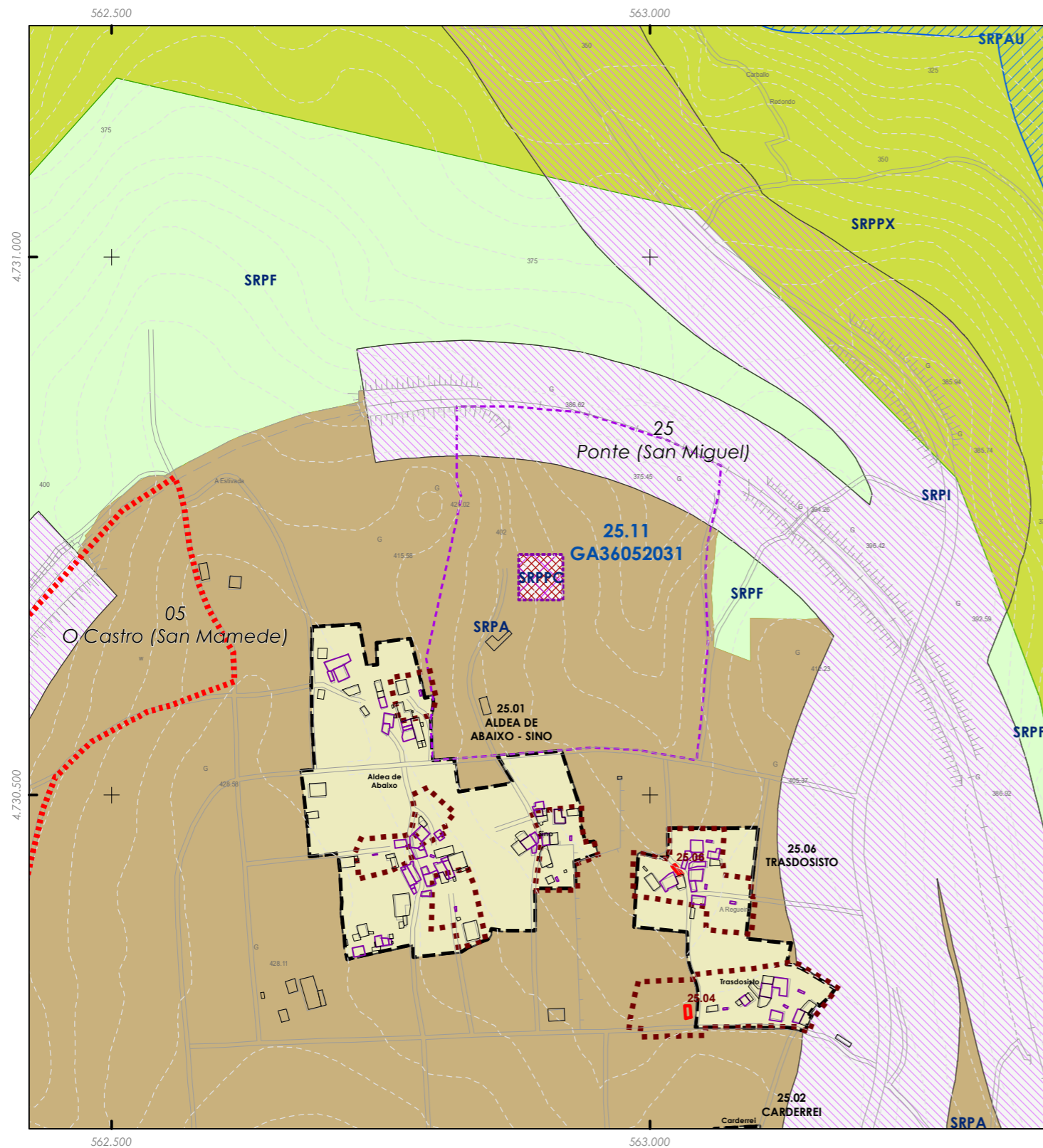
PATRIMONIO CULTURAL

- API - Área de Protección Integral
- CPX - Contorno de protección de Xacemento
- Patrimonio Cultural
- BIC
- Áreas de protección PC
- Camión Real
- Camión de Santiago

REFERENCIAS AOS PLANOS DE ORDENACIÓN:
Plano SR: H7
Plano SNR: -
Plano SU: -



Fonte de datos / Fuente de datos:
- Elaboración propia / Concello de Silleda
- Elaboración propia / Concello de Silleda



Código do elemento: **25.11 / GA36052031**

Denominación: **Igrexa Vella**
Localización: **Sino**
Parroquia: **Ponte (San Miguel)**

Coordenadas UTM:
562.899 / 4.730.702
Sistema de coordenadas:
Proxección: (U.T.M.) ETRS89 Zona 29N
epsg: 25829
Unidades: metros

Ordenanza ou norma de aplicación: **Patrimonio arqueolóxico**
Adscripción cultural: **Indeterminada**
Adscripción tipolóxica: **Indeterminada**
Nivel de protección do ben: **Protección arqueolóxica integral (Grao I)**
Nivel de protección do contorno: **Contorno de protección (Grao II)**
Obras permitidas: **As permitidas segundo o nivel de protección**

Titularidade: **Privada**
Clasificación do solo: **SR**
/ SRPPC
Uso actual:
Prados e carballos

Estado de conservación:

Descrición do ben:

Nesta zona apareceron sepulcros realizados con lousas de pedra e, segundo a información achegada polos veciños, aquí estaría a igrexa vella.

CLASIFICACIÓN DO SOLO

- SU
- SNR
- SRPI
- SUD
- SRPO
- SRPAU
- SRPPC
- SRPPX
- SRPEN
- SRPA
- SRPF

PATRIMONIO CULTURAL

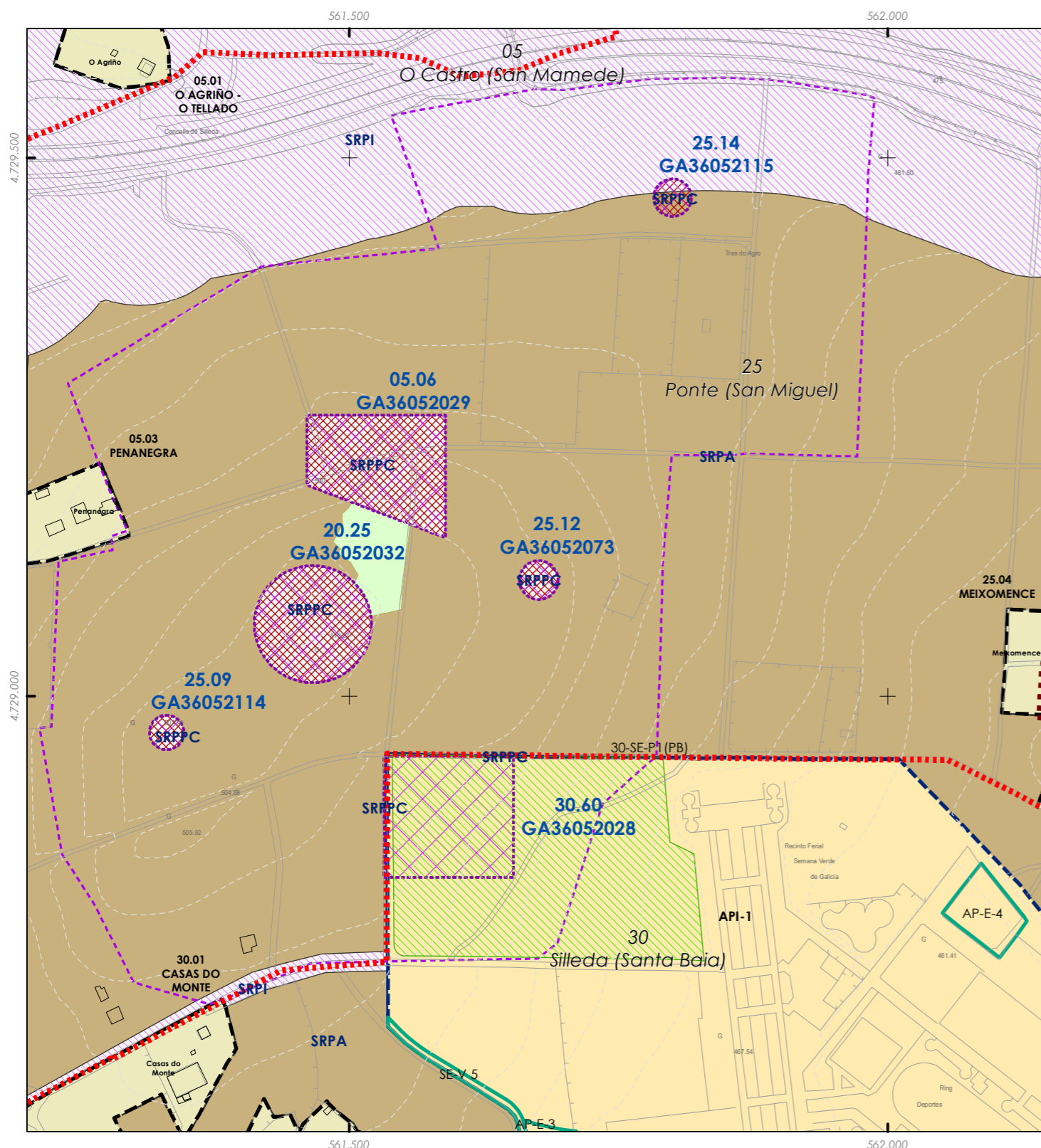
- API - Área de Protección Integral
- CPX - Contorno de protección de Xacemento
- Patrimonio Cultural
- BIC
- Áreas de protección PC
- Camiño Real
- Camiño de Santiago

REFERENCIAS AOS PLANOS DE ORDENACIÓN:
Plano SR: F7
Plano SNR: -
Plano SU: -

A1	A2	A3	A4	A5	A6	A7	A8
B1	B2	B3	B4	B5	B6	B7	B8
C1	C2	C3	C4	C5	C6	C7	C8
D1	D2	D3	D4	D5	D6	D7	D8
E1	E2	E3	E4	E5	E6	E7	E8
F1	F2	F3	F4	F5	F6	F7	F8
G1	G2	G3	G4	G5	G6	G7	G8
H1	H2	H3	H4	H5	H6	H7	H8
I1	I2	I3	I4	I5	I6	I7	I8
J1	J2	J3	J4	J5	J6	J7	J8
K1	K2	K3	K4	K5	K6	K7	K8
L1	L2	L3	L4	L5	L6	L7	L8
M1	M2	M3	M4	M5	M6	M7	M8
N1	N2	N3	N4	N5	N6	N7	N8
O1	O2	O3	O4	O5	O6	O7	O8
P1	P2	P3	P4	P5	P6	P7	P8
Q1	Q2	Q3	Q4	Q5	Q6	Q7	Q8
R1	R2	R3	R4	R5	R6	R7	R8
S1	S2	S3	S4	S5	S6	S7	S8

Fonte de datos / Fuente de datos:
- Elaboración propia / Concello de Silleda
- Elaboración propia / Concello de Silleda





Código do elemento: **25.12 / GA36052073**

Página 130 de 209

Denominación: **Mámoa de Agra dos Castros**
Localización: **Meixomence**
Parroquia: **Ponte (San Miguel)**

Coordenadas UTM:
561.676 / 4.729.108
Sistema de coordenadas:
Proxección: (U.T.M.) ETRS89 Zona 29N
epsg: 25829
Unidades: metros

Ordenanza ou norma de aplicación: **Patrimonio arqueolóxico**

Titularidade: **Privada**

Adscripción cultural: **Neolítico-Idade de Bronce**

Clasificación do solo: **SR**
/ SRPPC

Adscripción tipolóxica: **Túmulo**

Uso actual:
Cultivos, prados, piñeiros e monte baixo

Nivel de protección do ben: **Protección arqueolóxica integral (Grao I)**

Nivel de protección do contorno: **Contorno de protección (Grao II)**

Obras permitidas: **As permitidas segundo o nivel de protección**

Estado de conservación:

Presenta un alto grao de alteración polos traballos agrícolas.

Descrición do ben:

Trátase dun túmulo de pequenas dimensións (17 m. de diámetro e 1 m. de altura). Non se observan indicios da existencia de estruturas pétreas.



CLASIFICACIÓN DO SOLO

- SU
- SNR
- SRPI
- SUD
- SRPO
- SRPAU
- SRPPC
- SRPPX
- SRPEN
- SRPA
- SPRF

PATRIMONIO CULTURAL

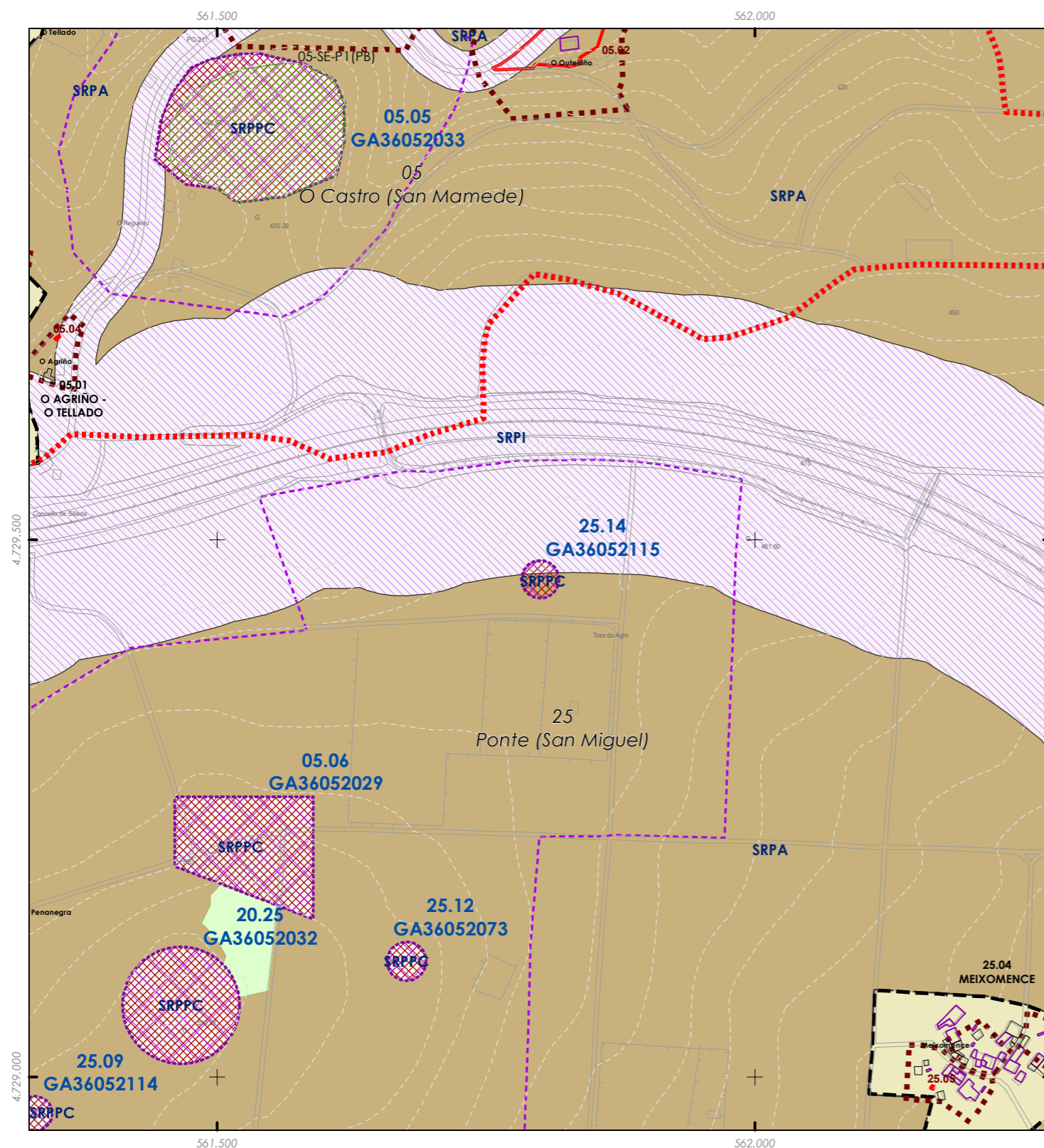
- API - Área de Protección Integral
- CPX - Contorno de protección de Xacemento
- Patrimonio Cultural
- BIC
- Áreas de protección PC
- Camiño Real
- Camiño de Santiago

REFERENCIAS AOS PLANOS DE ORDENACIÓN:
Plano SR: H6
Plano SNR: -
Plano SU: -


A1	A2	B1	B2	B3	B4	C1	C2	C3	C4	C5	C6	D1	D2	D3	D4	D5	D6	D7	D8	E1	E2	E3	E4	E5	E6	E7	F1	F2	F3	F4	F5	F6	F7	G1	G2	G3	G4	G5	G6	G7	G8	H1	H2	H3	H4	H5	H6	H7	H8	I1	I2	I3	I4	I5	I6	I7	I8	J1	J2	J3	J4	J5	J6	J7	J8	K1	K2	K3	K4	K5	K6	K7	K8	L1	L2	L3	L4	L5	L6	L7	L8	M1	M2	M3	M4	M5	M6	M7	M8	N1	N2	N3	N4	N5	N6	N7	N8	O1	O2	O3	O4	O5	O6	O7	O8	P1	P2	P3	P4	P5	P6	P7	P8	Q1	Q2	Q3	Q4	Q5	Q6	Q7	Q8	R1	R2	R3	R4	R5	R6	R7	R8	S1	S2	S3	S4	S5	S6	S7	S8
----	----	----	----	----	----	----	----	----	----	----	----	----	----	----	----	----	----	----	----	----	----	----	----	----	----	----	----	----	----	----	----	----	----	----	----	----	----	----	----	----	----	----	----	----	----	----	----	----	----	----	----	----	----	----	----	----	----	----	----	----	----	----	----	----	----	----	----	----	----	----	----	----	----	----	----	----	----	----	----	----	----	----	----	----	----	----	----	----	----	----	----	----	----	----	----	----	----	----	----	----	----	----	----	----	----	----	----	----	----	----	----	----	----	----	----	----	----	----	----	----	----	----	----	----	----	----	----	----	----	----	----	----	----	----	----	----	----

GRÁFICO DE FOLLAS
GRÁFICO DE HOJAS

Fonte de datos / Fuente de datos:
- Elaboración propia / Concello de Silleda
- Elaboración propia / Concello de Silleda



ESCALA 1:5.000



Código do elemento: **25.14 / GA36052115**

Página 132 de 209

Denominación: **Mámoa de Agra dos Castros 3**
Localización: **Meixomence**
Parroquia: **Ponte (San Miguel)**

Coordenadas UTM:
561.800 / 4.729.463
Sistema de coordenadas:
Proyección: (U.T.M.) ETRS89 Zona 29N
epsg: 25829
Unidades: metros

Ordenanza ou norma de aplicación: **Patrimonio arqueolóxico**

Titularidade: **Privada**

Adscripción cultural: **Neolítico-Idade do Bronce**

Clasificación do solo: **SR**
/ SRPPC

Adscripción tipolóxica: **Túmulo**

Uso actual:
Prados, arboredo e monte baixo

Nivel de protección do ben: **Protección arqueolóxica integral (Grao I)**

Nivel de protección do contorno: **Contorno de protección (Grao II)**

Obras permitidas: **As permitidas segundo o nivel de protección**

Estado de conservación:

Gravemente alterada por acondicionamento do terreo para traballos agrícolas.

Descrición do ben:

Forma tumular moi alterada, duns 34 m de diámetro máximo e altura arredor de 0,6 m. Aprécianse indicios de cono de violación, en posición lixeiramente descentrada e duns 4 m de diámetro.



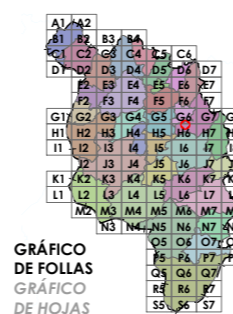
CLASIFICACIÓN DO SOLO

- SU
- SRPAU
- SNR
- SRPPC
- SRPI
- SRPPX
- SUD
- SRPEN
- SRPO
- SRPA
- SRPF

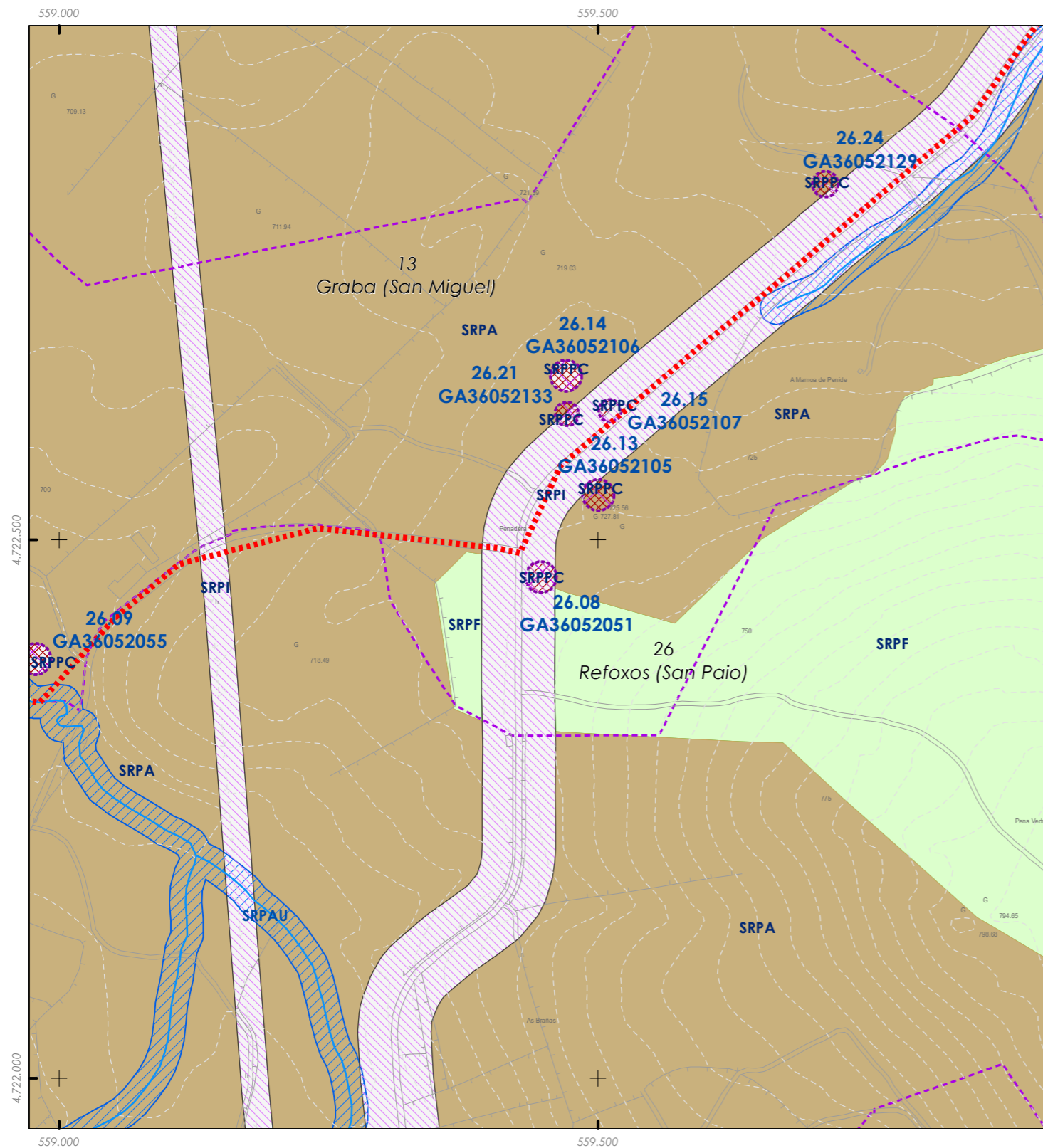
PATRIMONIO CULTURAL

- API - Área de Protección Integral
- CPX - Contorno de protección de Xacemento
- Patrimonio Cultural
- BIC
- Áreas de protección PC
- *** Camiño Real
- Camiño de Santiago

REFERENCIAS AOS PLANOS DE ORDENACIÓN:
Plano SR: H6
Plano SNR: -
Plano SU: -



Fonte de datos / Fuente de datos:
- Elaboración propia / Concello de Silleda
- Elaboración propia / Concello de Silleda



Código do elemento: **26.08 / GA36052051**

Página 133 de 209

Denominación: **Mámoa de Penido - 1**
Localización: **Tixoa**
Parroquia: **Refoxos (San Paio)**

Coordenadas UTM:
559.447 / 4.722.465
Sistema de coordenadas:
Proxección: (U.T.M.) ETRS89 Zona 29N
epsg: 25829
Unidades: metros

Ordenanza ou norma de aplicación: **Patrimonio arqueolóxico**
Adscripción cultural: **Neolítico-Idade do Bronce**
Adscripción tipolóxica: **Túmulo**
Nivel de protección do ben: **Protección arqueolóxica integral (Grao I)**
Nivel de protección do contorno: **Contorno de protección (Grao II)**
Obras permitidas: **As permitidas segundo o nivel de protección**

Titularidade: **Privada**
Clasificación do solo: **SR / SRPPC**
Uso actual: **Prados e monte baixo**

Estado de conservación:
A masa tumular esta deformada polos traballos agrícolas.

Descrición do ben:
Mámoa duns 15 m. de diámetro no eixo L-O, 14 m. no eixo N-S e 1,3 m. de altura, con cono de violación deformado polos traballos agrícolas. Non se observan restos de posibles estruturas pétreas.

CLASIFICACIÓN DO SOLO

- SU
- SNR
- SRPI
- SUD
- SRPO
- SRPAU
- SRPPC
- SRPPX
- SRPEN
- SRPA
- SRPF

PATRIMONIO CULTURAL

- API - Área de Protección Integral
- CPX - Contorno de protección de Xacemento
- Patrimonio Cultural
- BIC
- Áreas de protección PC
- Camiño Real
- Camiño de Santiago

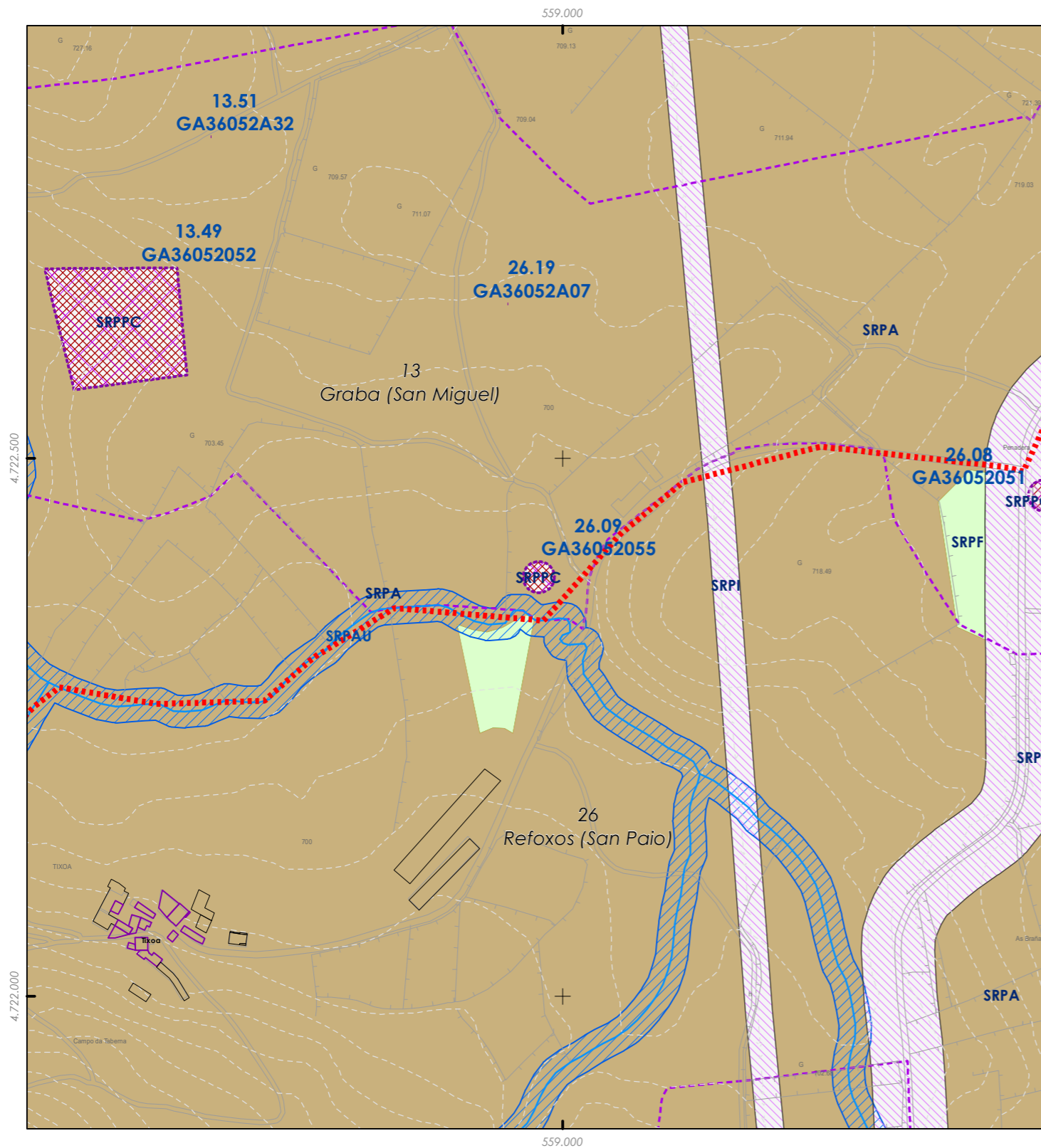
REFERENCIAS AOS PLANOS DE ORDENACIÓN:
Plano SR: N5
Plano SNR: -
Plano SU: -

A1	A2	B1	B2	B3	B4	C1	C2	C3	C4	C5	C6	D1	D2	D3	D4	D5	D6	D7	D8	E1	E2	E3	E4	E5	E6	E7	F1	F2	F3	F4	F5	F6	F7	G1	G2	G3	G4	G5	G6	G7	G8	H1	H2	H3	H4	H5	H6	H7	H8	I1	I2	I3	I4	I5	I6	I7	I8	J1	J2	J3	J4	J5	J6	J7	J8	K1	K2	K3	K4	K5	K6	K7	K8	L1	L2	L3	L4	L5	L6	L7	L8	M1	M2	M3	M4	M5	M6	M7	M8	N1	N2	N3	N4	N5	N6	N7	N8	O1	O2	O3	O4	O5	O6	O7	O8	P1	P2	P3	P4	P5	P6	P7	P8	Q1	Q2	Q3	Q4	Q5	Q6	Q7	Q8	R1	R2	R3	R4	R5	R6	R7	R8	S1	S2	S3	S4	S5	S6	S7	S8
----	----	----	----	----	----	----	----	----	----	----	----	----	----	----	----	----	----	----	----	----	----	----	----	----	----	----	----	----	----	----	----	----	----	----	----	----	----	----	----	----	----	----	----	----	----	----	----	----	----	----	----	----	----	----	----	----	----	----	----	----	----	----	----	----	----	----	----	----	----	----	----	----	----	----	----	----	----	----	----	----	----	----	----	----	----	----	----	----	----	----	----	----	----	----	----	----	----	----	----	----	----	----	----	----	----	----	----	----	----	----	----	----	----	----	----	----	----	----	----	----	----	----	----	----	----	----	----	----	----	----	----	----	----	----	----	----	----

GRÁFICO DE FOLLAS
GRÁFICO DE HOJAS

Fonte de datos / Fuente de datos:
- Elaboración propia / Concello de Silleda
- Elaboración propia / Concello de Silleda





Código do elemento: **26.09 / GA36052055**

Página 134 de 209

Denominación: **Mámoa de Chousa do Muiño**
Localización: **Tixoa**
Parroquia: **Refoxos (San Paio)**

Coordenadas UTM:
558.978 / 4.722.389
Sistema de coordenadas:
Proyección: (U.T.M.) ETRS89 Zona 29N
epsg: 25829
Unidades: metros

Ordenanza ou norma de aplicación: **Patrimonio arqueolóxico**
Adscripción cultural: **Neolítico-Idade do Bronce**
Adscripción tipolóxica: **Túmulo**
Nivel de protección do ben: **Protección arqueolóxica integral (Grao I)**
Nivel de protección do contorno: **Contorno de protección (Grao II)**
Obras permitidas: **As permitidas segundo o nivel de protección**

Titularidade: **Privada**
Clasificación do solo: **SR**
/ SRPPC
Uso actual:
Prados e monte baixo

Estado de conservación:
Destruída.

Descrición do ben:
Mámoa destruída recentemente para achandar o terreo. Segundo a ficha antiga tería 12 m. de diámetro no eixo L-O, 10 m. No eixo N-S e 0,9 m. de altura, con cono de violación.

CLASIFICACIÓN DO SOLO

- SU
- SNR
- SRPI
- SUD
- SRPO
- SRPAU
- SRPPC
- SRPPX
- SRPEN
- SRPA
- SRPF

PATRIMONIO CULTURAL

- API - Área de Protección Integral
- CPX - Contorno de protección de Xacemento
- Patrimonio Cultural
- BIC
- Áreas de protección PC
- Camiño Real
- Camiño de Santiago

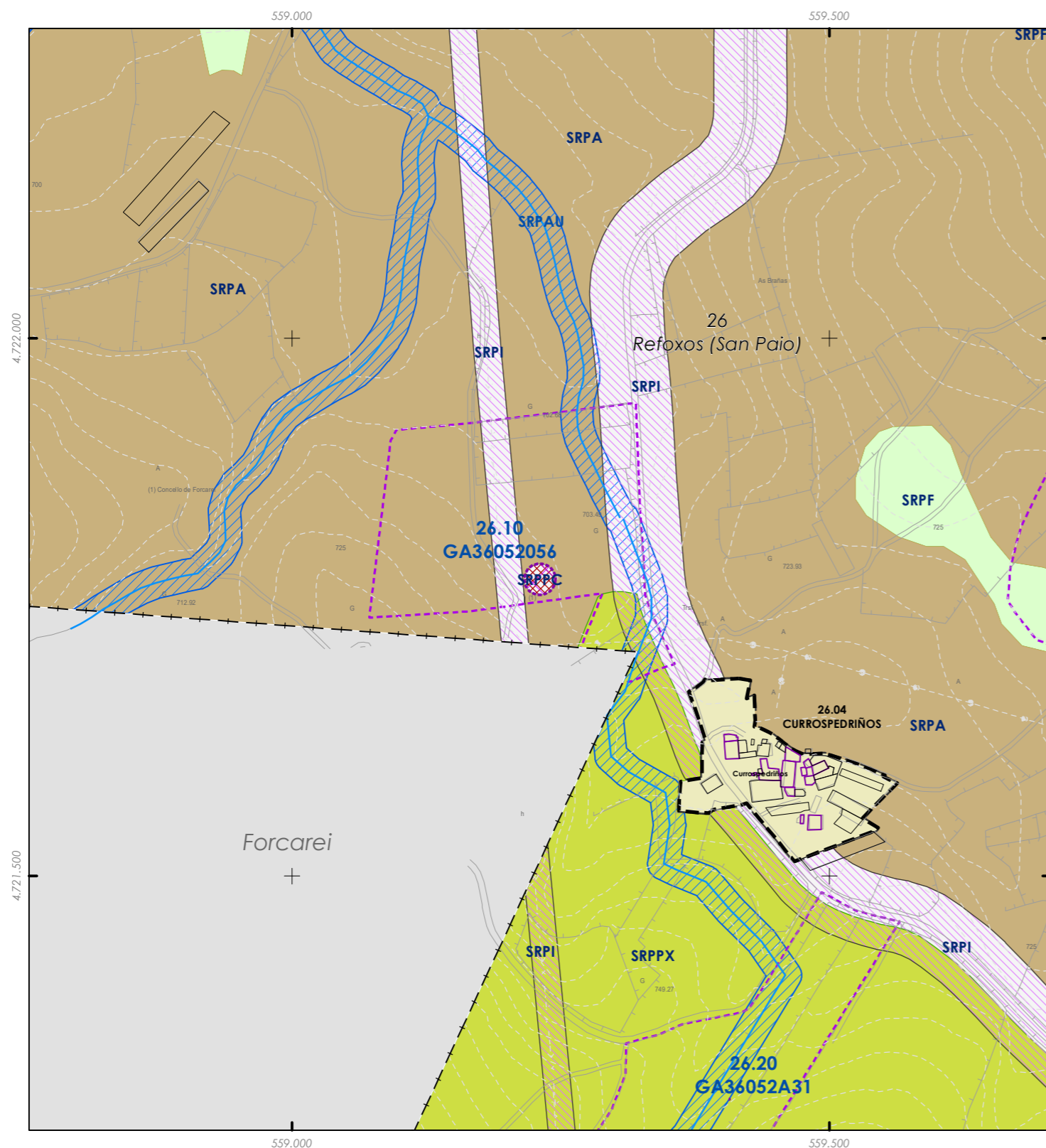
REFERENCIAS AOS PLANOS DE ORDENACIÓN:
Plano SR: N5
Plano SNR: -
Plano SU: -

A1	A2	B1	B2	B3	B4	C1	C2	C3	C4	C5	C6
D1	D2	D3	D4	D5	D6	D7	D8	D9	D10	D11	D12
E1	E2	E3	E4	E5	E6	E7	E8	E9	E10	E11	E12
F1	F2	F3	F4	F5	F6	F7	F8	F9	F10	F11	F12
G1	G2	G3	G4	G5	G6	G7	G8	G9	G10	G11	G12
H1	H2	H3	H4	H5	H6	H7	H8	H9	H10	H11	H12
I1	I2	I3	I4	I5	I6	I7	I8	I9	I10	I11	I12
J1	J2	J3	J4	J5	J6	J7	J8	J9	J10	J11	J12
K1	K2	K3	K4	K5	K6	K7	K8	K9	K10	K11	K12
L1	L2	L3	L4	L5	L6	L7	L8	L9	L10	L11	L12
M1	M2	M3	M4	M5	M6	M7	M8	M9	M10	M11	M12
N1	N2	N3	N4	N5	N6	N7	N8	N9	N10	N11	N12
O1	O2	O3	O4	O5	O6	O7	O8	O9	O10	O11	O12
P1	P2	P3	P4	P5	P6	P7	P8	P9	P10	P11	P12
Q1	Q2	Q3	Q4	Q5	Q6	Q7	Q8	Q9	Q10	Q11	Q12
R1	R2	R3	R4	R5	R6	R7	R8	R9	R10	R11	R12
S1	S2	S3	S4	S5	S6	S7	S8	S9	S10	S11	S12

GRÁFICO DE FOLLAS
GRÁFICO DE HOJAS

Fonte de datos / Fuente de datos:
- Elaboración propia / Concello de Silleda
- Elaboración propia / Concello de Silleda





Código do elemento: **26.10 / GA36052056**

Página 135 de 209

Denominación: **Mámoa Da Braña**
Localización: **Currospedriños**
Parroquia: **Refoxos (San Paio)**

Coordenadas UTM:
559.231 / 4.721.776
Sistema de coordenadas: Proyección: (U.T.M.) ETRS89 Zona 29N
epsg: 25829
Unidades: metros

Ordenanza ou norma de aplicación: **Patrimonio arqueolóxico**
Adscripción cultural: **Neolítico-Idade do Bronce**
Adscripción tipolóxica: **Túmulo**
Nivel de protección do ben: **Protección arqueolóxica integral (Grao I)**
Nivel de protección do contorno: **Contorno de protección (Grao II)**
Obras permitidas: **As permitidas segundo o nivel de protección**

Titularidade: **Privada**
Clasificación do solo: **SR / SRPPC**
Uso actual: **Prados e carballos**

Estado de conservación:
Destruída.

Descrición do ben:

O túmulo foi destruído en 1974 para achandar o terreo, o que impide precisar as súas medidas. A destrución permitiu constatar que a mámoa contiña un dolmen formado por 15 chantos, dos cales tres estaban gravados con liñas onduladas e outro máis con fileiras de círculos e un heliomorfo. Recentemente, e tamén por causa de traballos agrícolas, apareceu a uns 35 m ao sueste do túmulo unha posible cista -segundo descrición do propietario- escavada na terra e cuns 50 cm de longo por 35 cm de ancho. Nesa estrutura localizáronse algúns fragmentos óseos, depositados no museo de Pontevedra (n.º rexistro: 11.630)



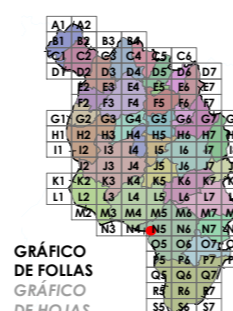
CLASIFICACIÓN DO SOLO

- SU
- SRPAU
- SNR
- SRPPC
- SRPI
- SRPPX
- SUD
- SRPEN
- SRPO
- SRPA
- SRPF

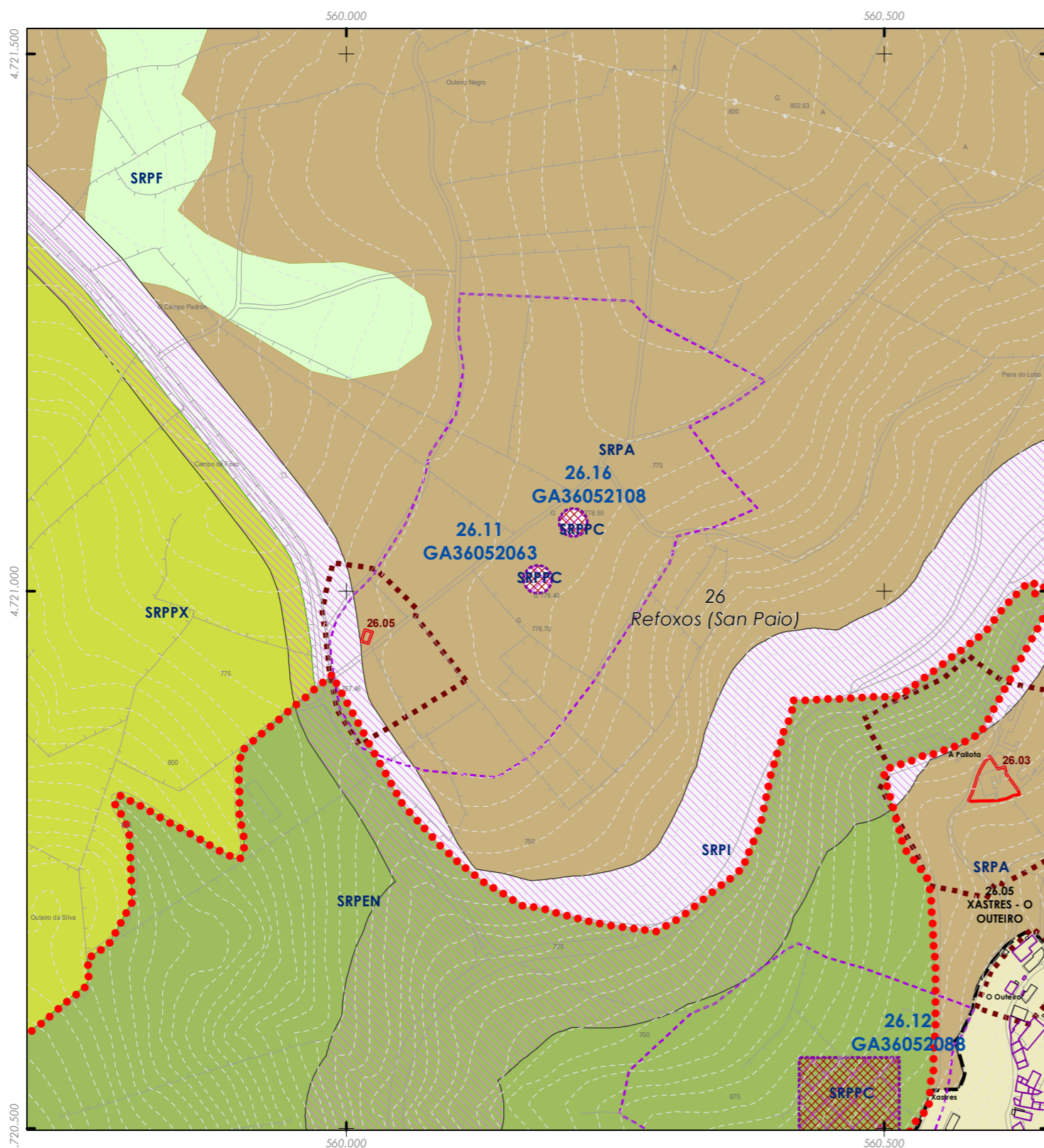
PATRIMONIO CULTURAL

- API - Área de Protección Integral
- CPX - Contorno de protección de Xacemento
- Patrimonio Cultural
- BIC
- Áreas de protección PC
- Camión Real
- Camión de Santiago

REFERENCIAS AOS PLANOS DE ORDENACIÓN:
Plano SR: NS
Plano SNR: -
Plano SU: -



Fonte de datos / Fuente de datos:
- Elaboración propia / Concello de Silleda
- Elaboración propia / Concello de Silleda



Código do elemento: **26.11 / GA36052063**

Página 136 de 209

Denominación: **Mámoa Da Pallota - 1**
Localización: **A Pallota**
Parroquia: **Refoxos (San Paio)**

Coordenadas UTM:
560.178 / 4.721.011
Sistema de coordenadas: Proyección: (U.T.M.) ETRS89 Zona 29N epsg: 25829 Unidades: metros

Ordenanza ou norma de aplicación: **Patrimonio arqueolóxico**
Adscripción cultural: **Neolítico-Idade do Bronce**
Adscripción tipolóxica: **Túmulo**
Nivel de protección do ben: **Protección arqueolóxica integral (Grao I)**
Nivel de protección do contorno: **Contorno de protección (Grao II)**
Obras permitidas: **As permitidas segundo o nivel de protección**

Titularidade: **Privada**
Clasificación do solo: **SR / SRPPC**
Uso actual: **Prados, cultivos e monte baixo**

Estado de conservación:

Descrición do ben:

Trátase dunha mámoa de 25 m. de diámetro no eixo L-O, 22 m. no eixo N-S e 2 m. de altura, cun cono de violación de 6,2 m. de diámetro e 0,7 m. de profundidade. Non se observan restos de estruturas pétreas.



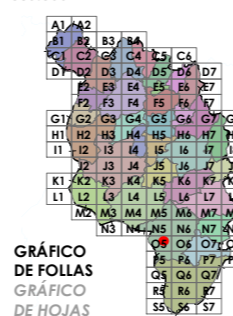
CLASIFICACIÓN DO SOLO

- SU
- SRPAU
- SNR
- SRPPC
- SRPI
- SRPPX
- SUD
- SRPEN
- SRPO
- SRPA
- SPRF

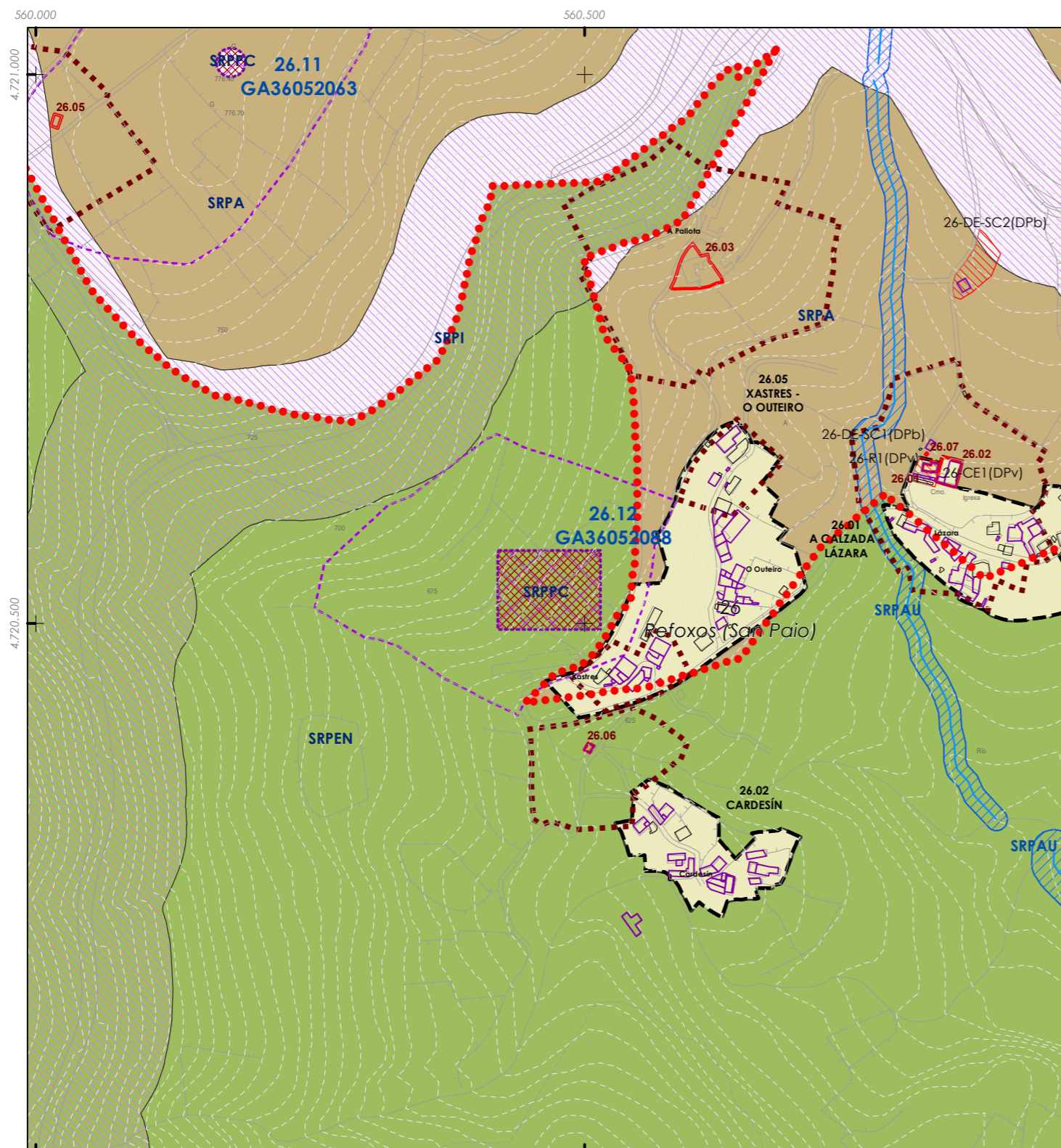
PATRIMONIO CULTURAL

- API - Área de Protección Integral
- CPX - Contorno de protección de Xacemento
- Patrimonio Cultural
- BIC
- Áreas de protección PC
- Camión Real
- Camión de Santiago

REFERENCIAS AOS PLANOS DE ORDENACIÓN:
Plano SR: O5
Plano SNR: -
Plano SU: -



Fonte de datos / Fuente de datos:
- Elaboración propia / Concello de Silleda
- Elaboración propia / Concello de Silleda



Código do elemento: **26.12 / GA36052088**

Página 137 de 209

Denominación: **A Xesteira**
Localización: **Xastres**
Parroquia: **Refoxos (San Paio)**

Coordenadas UTM:
560.468 / 4.720.530
Sistema de coordenadas: Proyección: (U.T.M.) ETRS89 Zona 29N epsg: 25829 Unidades: metros

Ordenanza ou norma de aplicación: **Patrimonio arqueolóxico**
Adscripción cultural: **Romano**
Adscripción tipolóxica: **Indeterminada**
Nivel de protección do ben: **Protección arqueolóxica integral (Grao I)**
Nivel de protección do contorno: **Contorno de protección (Grao II)**
Obras permitidas: **As permitidas segundo o nivel de protección**

Titularidade: **Privada**
Clasificación do solo: **SR / SRPPC**
Uso actual: **Prados, carballos e monte baixo**

Estado de conservación:

Descrición do ben:

Nesta zona non se observan estruturas, pero os achados realizados nos terreos de Germán Liñares (tégulas e muíño circular) e Venerando Gómez (cabeza tallada en granito) parecen suficiente para catalogalo como un depósito. A cabeza tallada atópase encaixada no muro do adro da igrexa parroquial de San Mamede Domingo Castro.



CLASIFICACIÓN DO SOLO

- SU
- SRPAU
- SNR
- SRPPC
- SRPI
- SRPPX
- SUD
- SRPEN
- SRPO
- SRPA
- SPRF

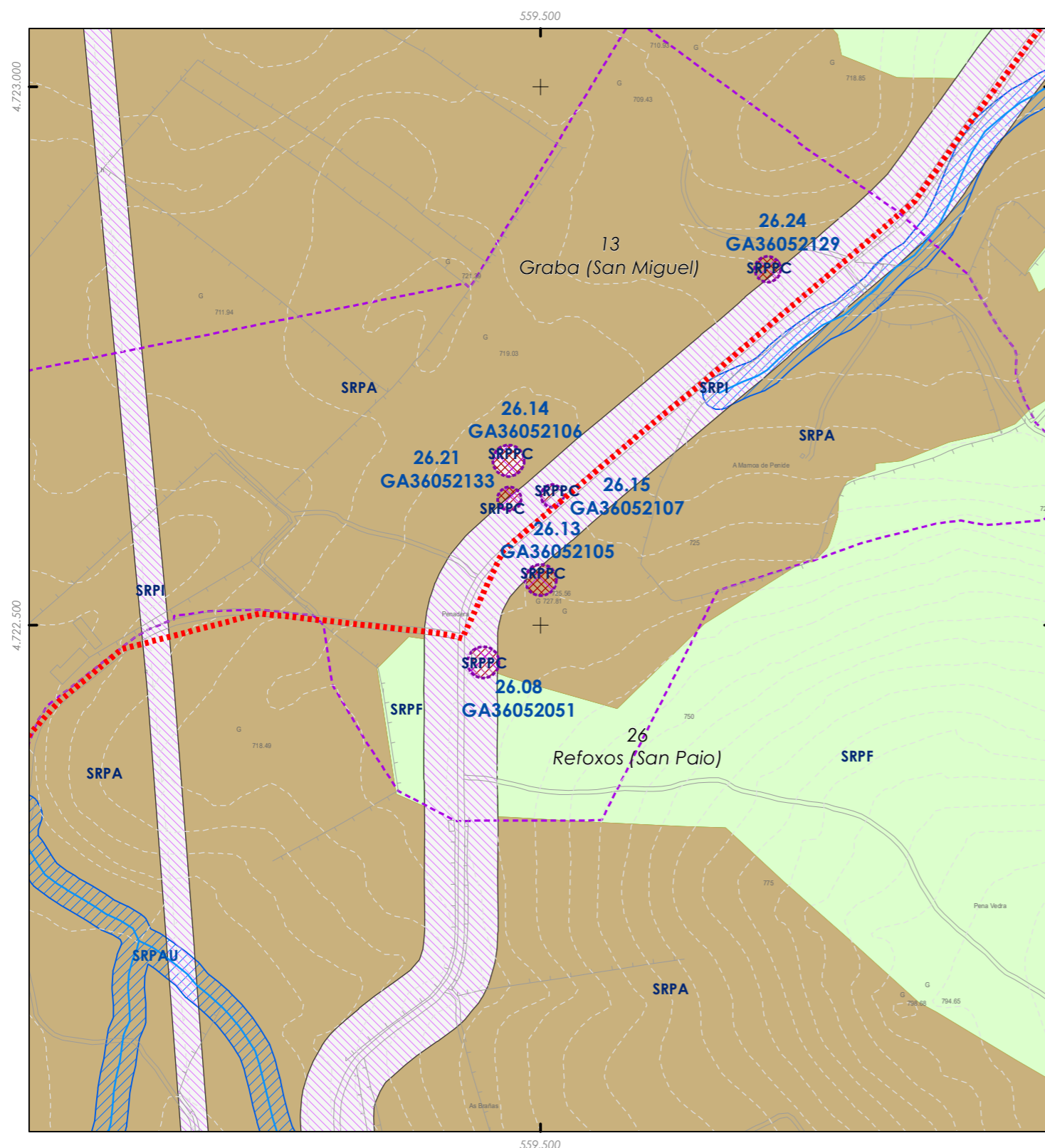
PATRIMONIO CULTURAL

- API - Área de Protección Integral
- CPX - Contorno de protección de Xacemento
- Patrimonio Cultural
- BIC
- Áreas de protección PC
- Camión Real
- Camión de Santiago


REFERENCIAS AOS PLANOS DE ORDENACIÓN:
Plano SR: O5
Plano SNR: 010/193
Plano SU: -

A1	A2	B1	B2	B3	B4	C1	C2	C3	C4	C5	C6
D1	D2	D3	D4	D5	D6	D7	D8	D9	D10	D11	D12
E1	E2	E3	E4	E5	E6	E7	E8	E9	E10	E11	E12
F1	F2	F3	F4	F5	F6	F7	F8	F9	F10	F11	F12
G1	G2	G3	G4	G5	G6	G7	G8	G9	G10	G11	G12
H1	H2	H3	H4	H5	H6	H7	H8	H9	H10	H11	H12
I1	I2	I3	I4	I5	I6	I7	I8	I9	I10	I11	I12
J1	J2	J3	J4	J5	J6	J7	J8	J9	J10	J11	J12
K1	K2	K3	K4	K5	K6	K7	K8	K9	K10	K11	K12
L1	L2	L3	L4	L5	L6	L7	L8	L9	L10	L11	L12
M1	M2	M3	M4	M5	M6	M7	M8	M9	M10	M11	M12
N1	N2	N3	N4	N5	N6	N7	N8	N9	N10	N11	N12
O1	O2	O3	O4	O5	O6	O7	O8	O9	O10	O11	O12
P1	P2	P3	P4	P5	P6	P7	P8	P9	P10	P11	P12
Q1	Q2	Q3	Q4	Q5	Q6	Q7	Q8	Q9	Q10	Q11	Q12
R1	R2	R3	R4	R5	R6	R7	R8	R9	R10	R11	R12
S1	S2	S3	S4	S5	S6	S7	S8	S9	S10	S11	S12

Fuente de datos / Fuente de datos:
- Elaboración propia / Concello de Silleda
- Elaboración propia / Concello de Silleda



ESCALA 1:5.000



Código do elemento: **26.13 / GA36052105**

Página 138 de 209

Denominación: **Mámoa de Penido - 2**
Localización: **Tixoa**
Parroquia: **Refoxos (San Paio)**

Coordenadas UTM:
559.500 / 4.722.542
Sistema de coordenadas:
Proyección: (U.T.M.) ETRS89 Zona 29N
epsg: 25829
Unidades: metros

Ordenanza ou norma de aplicación: **Patrimonio arqueolóxico**
Adscripción cultural: **Neolítico-Idade do Bronce**
Adscripción tipolóxica: **Túmulo**
Nivel de protección do ben: **Protección arqueolóxica integral (Grao I)**
Nivel de protección do contorno: **Contorno de protección (Grao II)**
Obras permitidas: **As permitidas segundo o nivel de protección**

Titularidade: **Privada**
Clasificación do solo: **SR**
/ SRPPC
Uso actual:
Prados e monte baixo

Estado de conservación:

Durante a construción da estrada de Siador a Currospedriños, metéronlle a pa escavadora polo lado sur da mámoa.

Descrición do ben:

Mámoa de grandes dimensións, de 43 m. de diámetro no eixo L-O, 32 m. no eixo N-S e 3,2 m. de altura, con cono de violación de gran tamaño, aínda que non podemos precisar as súas dimensións pola vexetación que cobre a mámoa. As alteracións provocadas pola pa escavadora permitiron apreciar que o túmulo estaba recuberto por unha coiraza pétreo.



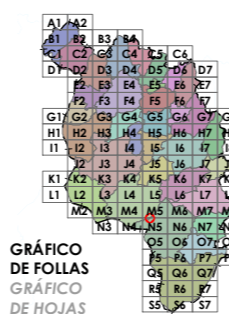
CLASIFICACIÓN DO SOLO

- SU
- SRPAU
- SNR
- SRPPC
- SRPI
- SRPPX
- SUD
- SRPEN
- SRPO
- SRPA
- SRPF

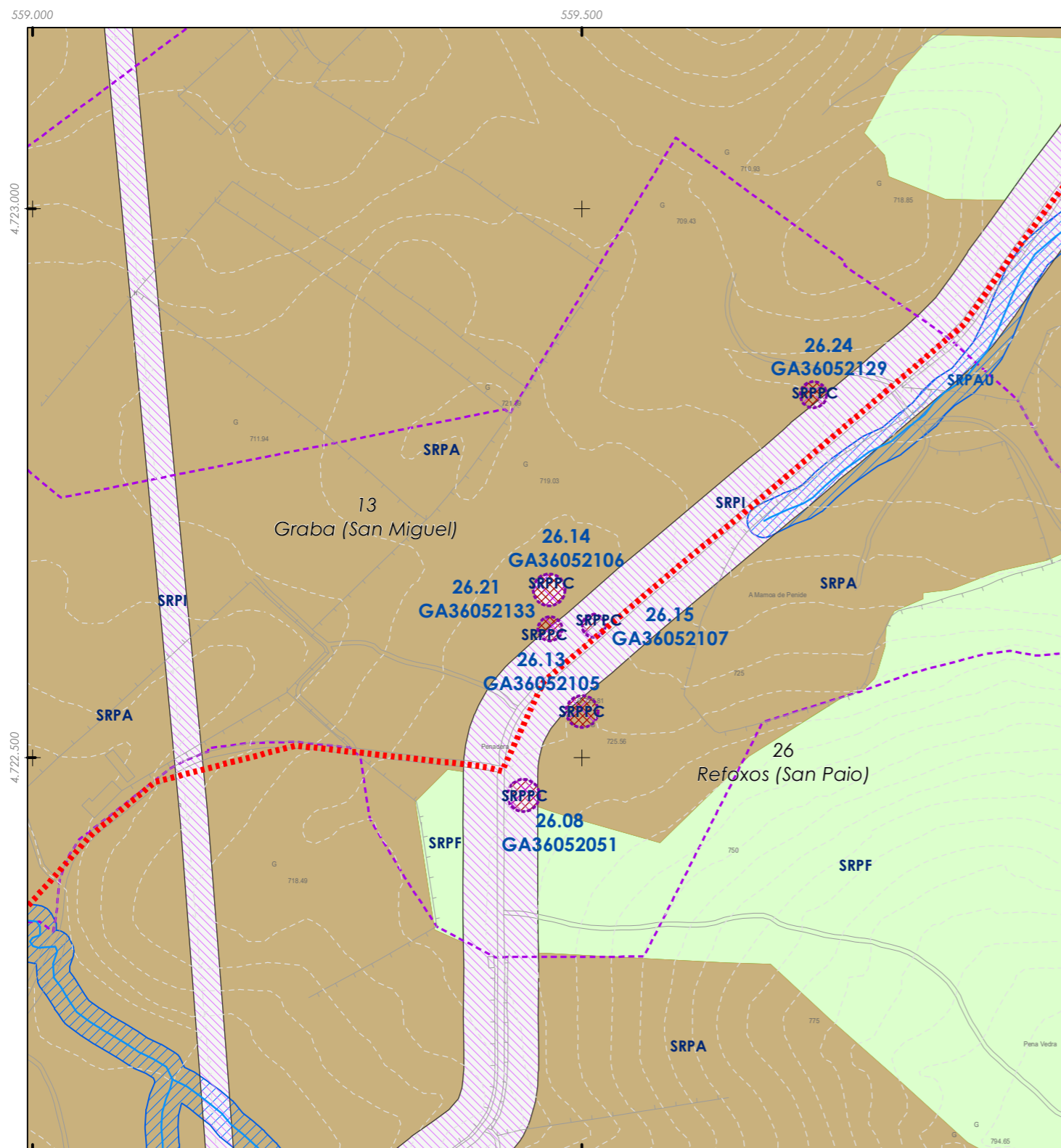
PATRIMONIO CULTURAL

- API - Área de Protección Integral
- CPX - Contorno de protección de Xacemento
- Patrimonio Cultural
- BIC
- Áreas de protección PC
- Camiño Real
- Camiño de Santiago

REFERENCIAS AOS PLANOS DE ORDENACIÓN:
Plano SR: N5
Plano SNR: -
Plano SU: -



Fonte de datos / Fuente de datos:
- Elaboración propia / Concello de Silleda
- Elaboración propia / Concello de Silleda



Código do elemento: **26.14 / GA36052106**

Página 139 de 209

Denominación: **Mámoa de Penido, 3**
Localización: **Tixoa**
Parroquia: **Refoxos (San Paio)**

Coordenadas UTM:
559.470 / 4.722.653
Sistema de coordenadas:
Proyección: (U.T.M.) ETRS89 Zona 29N
epsg: 25829
Unidades: metros

Ordenanza ou norma de aplicación: **Patrimonio arqueolóxico**
Adscripción cultural: **Neolítico-Idade do Bronce**
Adscripción tipolóxica: **Túmulo**
Nivel de protección do ben: **Protección arqueolóxica integral (Grao I)**
Nivel de protección do contorno: **Contorno de protección (Grao II)**
Obras permitidas: **As permitidas segundo o nivel de protección**

Titularidade: **Privada**
Clasificación do solo: **SR / SRPPC**
Uso actual: **Prados e monte baixo**

Estado de conservación:
A masa tumular está alterada polos traballos agrícolas.

Descrición do ben:
Túmulo duns 20 m de diámetro e 1 m de altura, con cono de violación deformado polos traballos agrícolas. Non se aprecian indicios de posibles estruturas pétreas.



CLASIFICACIÓN DO SOLO

- SU
- SRPAU
- SNR
- SRPPC
- SRPI
- SRPPX
- SUD
- SRPEN
- SRPO
- SRPA
- SRPF

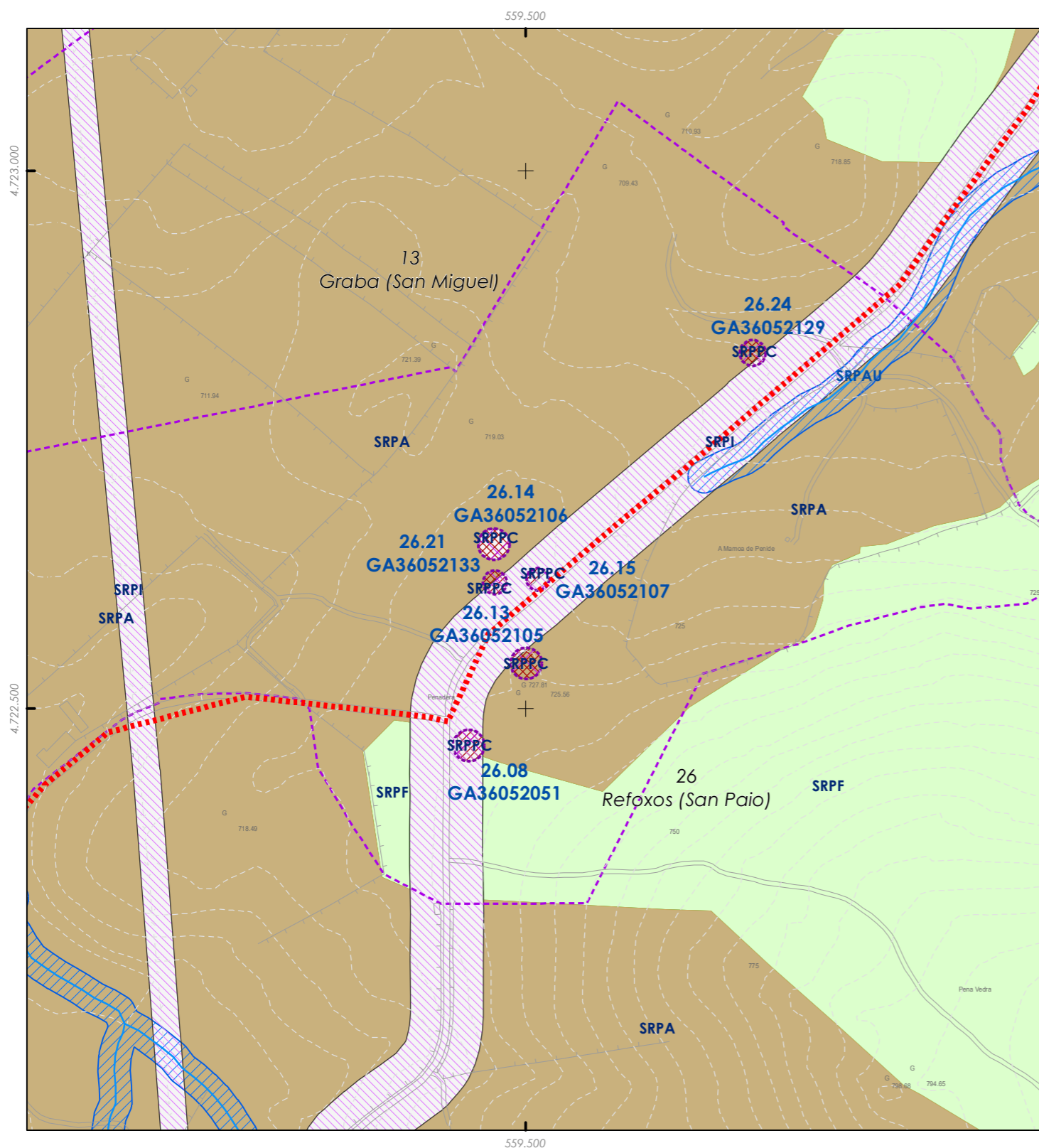
PATRIMONIO CULTURAL

- API - Área de Protección Integral
- CPX - Contorno de protección de Xacemento
- Patrimonio Cultural
- BIC
- Áreas de protección PC
- Camión Real
- Camión de Santiago

REFERENCIAS AOS PLANOS DE ORDENACIÓN:
Plano SR: M5
Plano SNR: -
Plano SU: -

A1	A2	B1	B2	B3	B4	C1	C2	C3	C4	C5	C6
D1	D2	D3	D4	D5	D6	D7	D8	D9	D10	D11	D12
E1	E2	E3	E4	E5	E6	E7	E8	E9	E10	E11	E12
F1	F2	F3	F4	F5	F6	F7	F8	F9	F10	F11	F12
G1	G2	G3	G4	G5	G6	G7	G8	G9	G10	G11	G12
H1	H2	H3	H4	H5	H6	H7	H8	H9	H10	H11	H12
I1	I2	I3	I4	I5	I6	I7	I8	I9	I10	I11	I12
J1	J2	J3	J4	J5	J6	J7	J8	J9	J10	J11	J12
K1	K2	K3	K4	K5	K6	K7	K8	K9	K10	K11	K12
L1	L2	L3	L4	L5	L6	L7	L8	L9	L10	L11	L12
M1	M2	M3	M4	M5	M6	M7	M8	M9	M10	M11	M12
N1	N2	N3	N4	N5	N6	N7	N8	N9	N10	N11	N12
O1	O2	O3	O4	O5	O6	O7	O8	O9	O10	O11	O12
P1	P2	P3	P4	P5	P6	P7	P8	P9	P10	P11	P12
Q1	Q2	Q3	Q4	Q5	Q6	Q7	Q8	Q9	Q10	Q11	Q12
R1	R2	R3	R4	R5	R6	R7	R8	R9	R10	R11	R12
S1	S2	S3	S4	S5	S6	S7	S8	S9	S10	S11	S12

Fonte de datos / Fuente de datos:
- Elaboración propia / Concello de Silleda
- Elaboración propia / Concello de Silleda



Código do elemento: **26.15 / GA36052107**

Página 140 de 209

Denominación: **Mámoa de Penido, 4**
Localización: **Tixoa**
Parroquia: **Refoxos (San Paio)**

Coordenadas UTM:
559.511 / 4.722.620
Sistema de coordenadas:
Proyección: (U.T.M.) ETRS89 Zona 29N
epsg: 25829
Unidades: metros

Ordenanza ou norma de aplicación: **Patrimonio arqueolóxico**
Adscripción cultural: **Neolítico-Idade do Bronce**
Adscripción tipolóxica: **Túmulo**
Nivel de protección do ben: **Protección arqueolóxica integral (Grao I)**
Nivel de protección do contorno: **Contorno de protección (Grao II)**
Obras permitidas: **As permitidas segundo o nivel de protección**

Titularidade: **Privada**
Clasificación do solo: **SR / SRPPC**
Uso actual: **Prados e monte baixo**

Estado de conservación:
Alterada por traballos agrícolas. A parte sueste do túmulo foi destruída pola construción da estrada.

Descrición do ben:
Túmulo duns 16 metros de diámetro no eixo N-S por 14 m no eixo L-O e 1,2 m de altura, con cono de violación deformado polos traballos agrícolas. Non se observan restos de posibles estruturas pétreas.



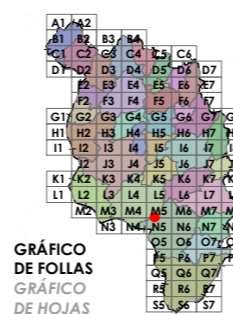
CLASIFICACIÓN DO SOLO

- SU
- SNR
- SRPI
- SUD
- SRPO
- SRPAU
- SRPPC
- SRPPX
- SRPEN
- SRPA
- SPRF

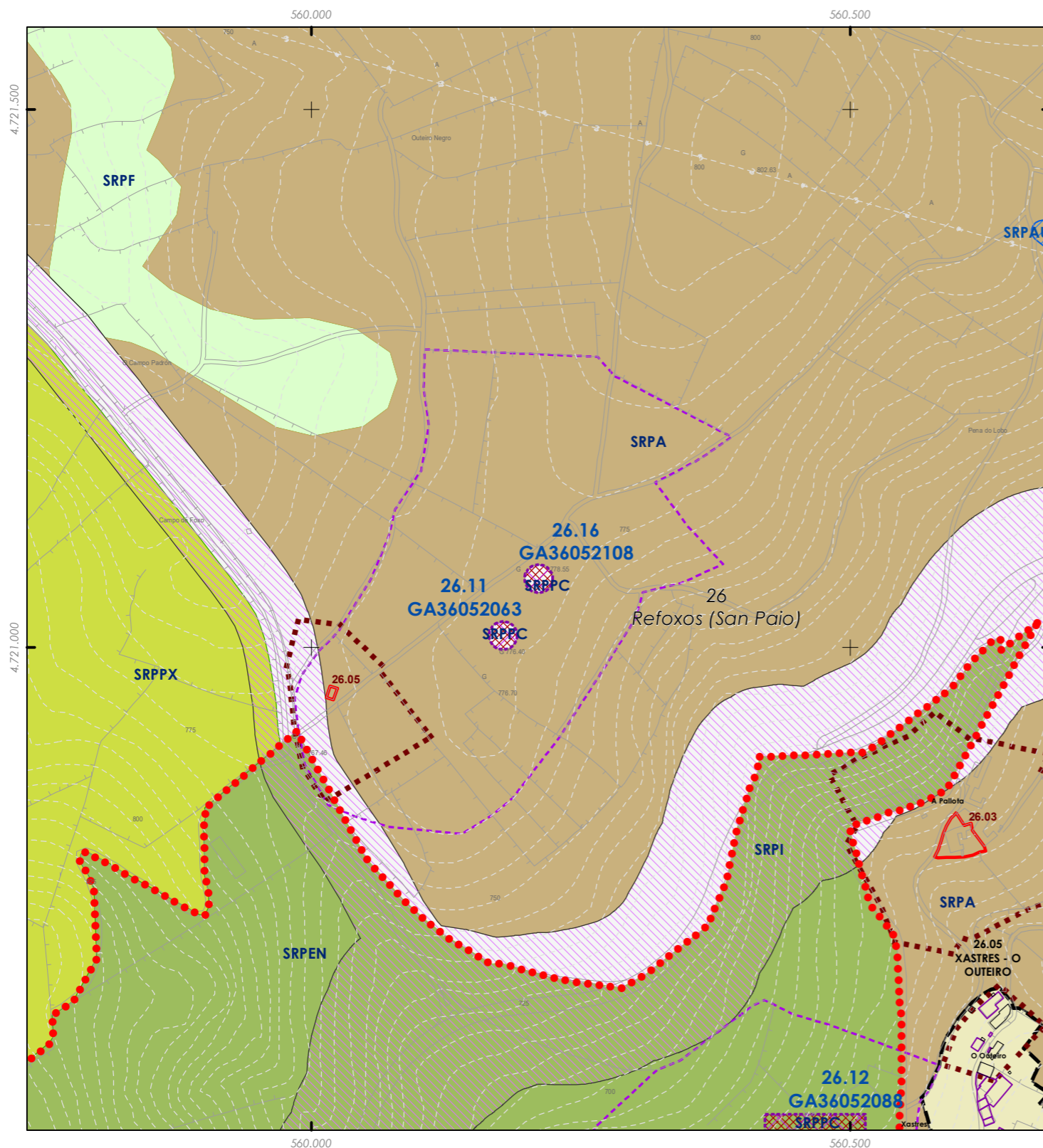
PATRIMONIO CULTURAL

- API - Área de Protección Integral
- CPX - Contorno de protección de Xacemento
- Patrimonio Cultural
- BIC
- Áreas de protección PC
- Camión Real
- Camión de Santiago


REFERENCIAS AOS PLANOS DE ORDENACIÓN:
Plano SR: MS
Plano SNR: -
Plano SU: -



Fonte de datos / Fuente de datos:
- Elaboración propia / Concello de Silleda
- Elaboración propia / Concello de Silleda



ESCALA 1:5.000



Código do elemento: **26.16 / GA36052108**

Página 141 de 209

Denominación: **Mámoa Da Pallota - 2**
Localización: **A Pallota**
Parroquia: **Refoxos (San Paio)**

Coordenadas UTM:
560.211 / 4.721.064
Sistema de coordenadas:
Proxección: (U.T.M.) ETRS89 Zona 29N
epsg: 25829
Unidades: metros

Ordenanza ou norma de aplicación: **Patrimonio arqueolóxico**
Adscripción cultural: **Neolítico-Idade do Bronce**
Adscripción tipolóxica: **Túmulo**
Nivel de protección do ben: **Protección arqueolóxica integral (Grao I)**
Nivel de protección do contorno: **Contorno de protección (Grao II)**
Obras permitidas: **As permitidas segundo o nivel de protección**

Titularidade: **Privada**
Clasificación do solo: **SR / SRPPC**
Uso actual: **Prados, cultivos e monte baixo**

Estado de conservación:

Descrición do ben:

Trátase dunha mámoa de 21 m. de diámetro no eixo L-O, 20 m. no eixo N-S e 1,9 m. de altura, cun cono de violación de 5,4 m. de diámetro e 0,6 m. de profundidade. Non se observan restos de estruturas pétreas.



CLASIFICACIÓN DO SOLO

- SU
- SRPAU
- SNR
- SRPPC
- SRPI
- SRPPX
- SUD
- SRPEN
- SRPO
- SRPA
- SRPF

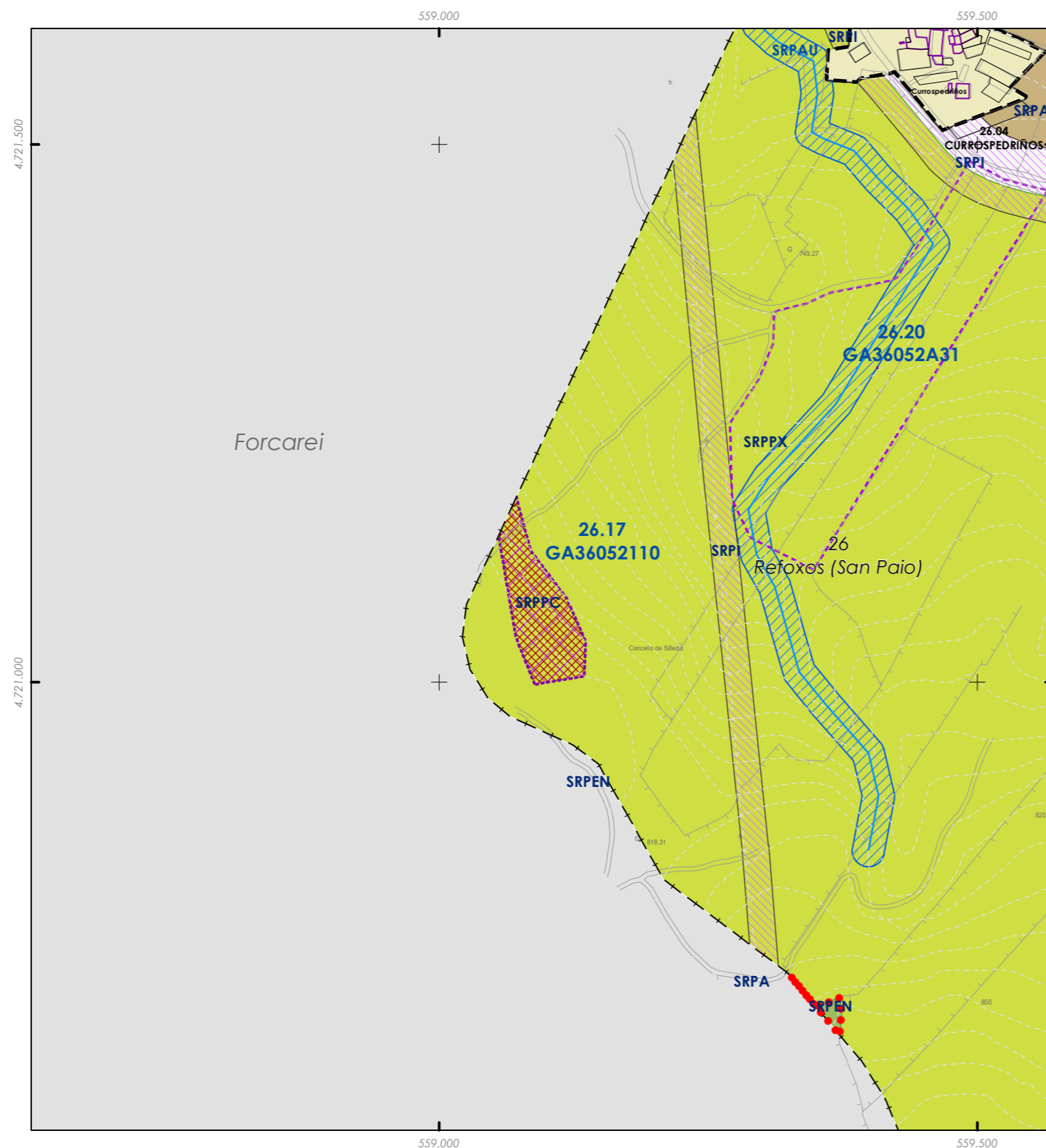
PATRIMONIO CULTURAL

- API - Área de Protección Integral
- CPX - Contorno de protección de Xacemento
- Patrimonio Cultural
- BIC
- Áreas de protección PC
- Camión Real
- Camión de Santiago


REFERENCIAS AOS PLANOS DE ORDENACIÓN:
Plano SR: O5
Plano SNR: -
Plano SU: -

A1	A2	B3	B4	C5
B1	B2	C3	C4	D5
C1	C2	D3	D4	E5
D1	D2	E3	E4	F5
E1	E2	F3	F4	G5
F1	F2	G3	G4	H5
G1	G2	H3	H4	I5
H1	H2	I3	I4	J5
I1	I2	J3	J4	K5
J1	J2	K3	K4	L5
K1	K2	L3	L4	M5
L1	L2	M3	M4	N5
M1	M2	N3	N4	O5
N1	N2	O3	O4	P5
O1	O2	P3	P4	Q5
P1	P2	Q3	Q4	R5
Q1	Q2	R3	R4	S5
R1	R2	S3	S4	T5
S1	S2	T3	T4	U5
T1	T2	U3	U4	V5
U1	U2	V3	V4	W5
V1	V2	W3	W4	X5
W1	W2	X3	X4	Y5
X1	X2	Y3	Y4	Z5
Y1	Y2	Z3	Z4	
Z1	Z2			

Fonte de datos / Fuente de datos:
- Elaboración propia / Concello de Silleda
- Elaboración propia / Concello de Silleda



ESCALA 1:5.000



Código do elemento: **26.17 / GA36052110**

Página 142 de 209

Denominación: **Mámoa Das Porqueiras**
Localización: **Currospedriños**
Parroquia: **Refoxos (San Paio)**

Coordenadas UTM:
559.092 / 4.721.071
Sistema de coordenadas:
Proxección: (U.T.M.) ETRS89 Zona 29N
epsg: 25829
Unidades: metros

Ordenanza ou norma de aplicación: **Patrimonio arqueolóxico**
Adscripción cultural: **Neolítico-Idade do Bronce**
Adscripción tipolóxica: **Túmulo**
Nivel de protección do ben: **Protección arqueolóxica integral (Grao I)**
Nivel de protección do contorno: **Contorno de protección (Grao II)**
Obras permitidas: **As permitidas segundo o nivel de protección**

Titularidade: **Privada**
Clasificación do solo: **SR / SRPPC**
Uso actual: **Prados e monte baixo**

Estado de conservación:
Destruída.

Descrición do ben:
Esta mámoa non foi localizada durante a prospección a pesar de que na zona había boa visibilidade, motivo polo cal pensamos que foi destruída para facer un pasteiro segundo a ficha antiga, esta mámoa xa estaba moi alterada, polo que non puidesen dar as súas medidas.

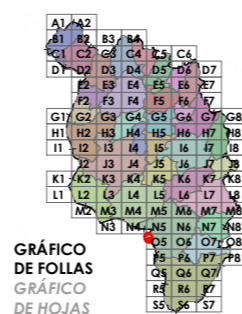
CLASIFICACIÓN DO SOLO

- SU
- SRPAU
- SNR
- SRPPC
- SRPI
- SRPPX
- SUD
- SRPEN
- SRPO
- SRPA
- SPRF

PATRIMONIO CULTURAL

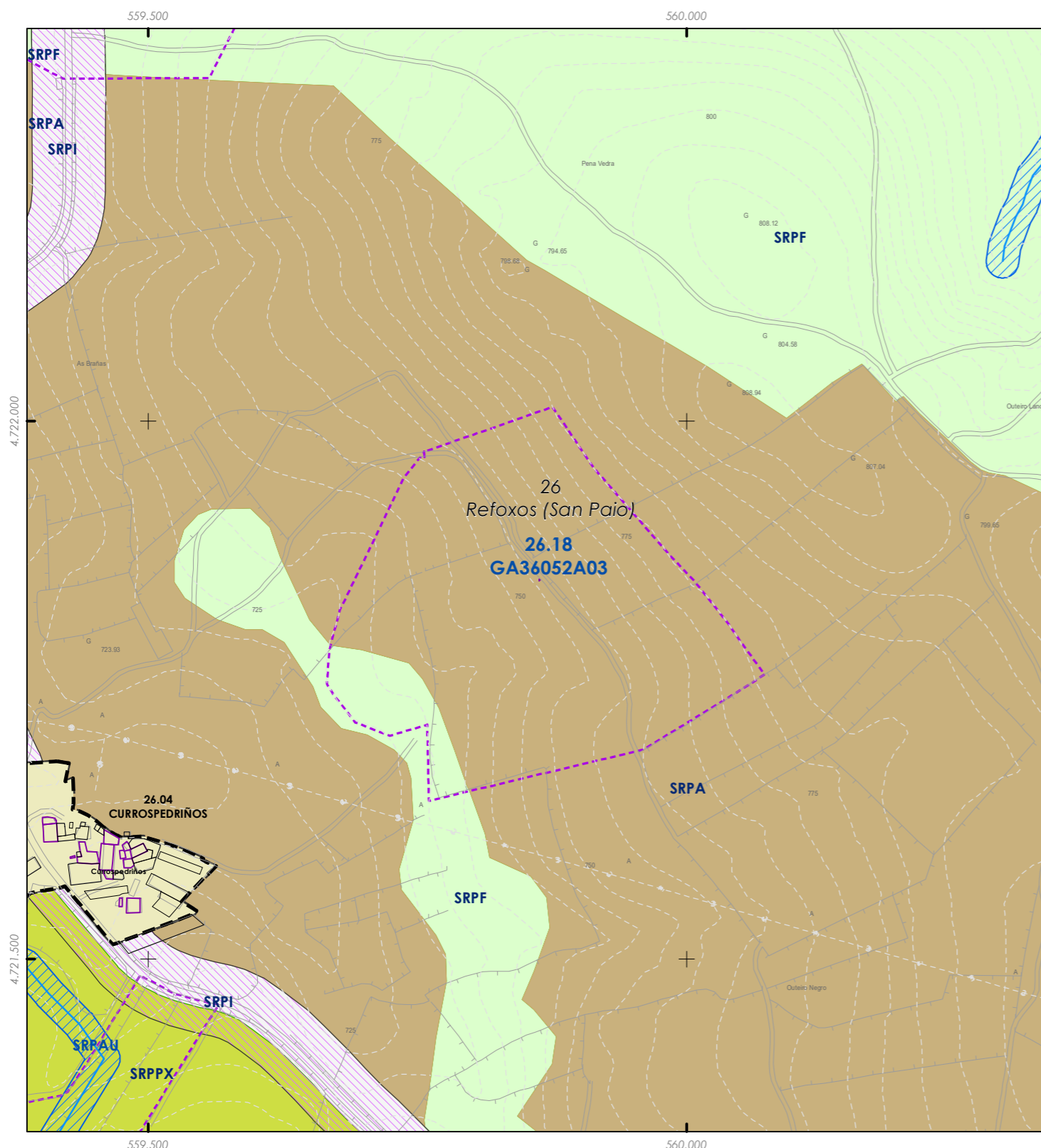
- API - Área de Protección Integral
- CPX - Contorno de protección de Xacemento
- Patrimonio Cultural
- BIC
- Áreas de protección PC
- Camión Real
- Camión de Santiago

REFERENCIAS AOS PLANOS DE ORDENACIÓN:
Plano SR: O5
Plano SNR: -
Plano SU: -



Fonte de datos / Fuente de datos:
- Elaboración propia / Concello de Silleda
- Elaboración propia / Concello de Silleda





Código do elemento: **26.18 / GA36052A03**

Página 143 de 209

Denominación: **Fontiña de Chao**
Localización: **Currospedriños**
Parroquia: **Refoxos (San Paio)**

Coordenadas UTM:
559.863 / 4.721.852
Sistema de coordenadas: Proyección: (U.T.M.) ETRS89 Zona 29N epsg: 25829 Unidades: metros

Ordenanza ou norma de aplicación: **Patrimonio arqueolóxico**
Adscripción cultural: **Indeterminada**
Adscripción tipolóxica: **Indeterminada**
Nivel de protección do ben: **Protección arqueolóxica integral (Grao I)**
Nivel de protección do contorno: **Contorno de protección (Grao II)**
Obras permitidas: **As permitidas segundo o nivel de protección**

Titularidade: **Privada**
Clasificación do solo: **SR / SRPPC**
Uso actual: **Prados e monte baixo**

Estado de conservación:
-

Descrición do ben:
Nesta zona, ao facer unha gabia de drenaxe, apareceu nun terreo de Alfredo Canabal Liñares un útil de pedra pulida de 16,5 cm. de longo, 3 cm. de ancho e 0,8 cm. de grosor, que está en poder do propietario.



CLASIFICACIÓN DO SOLO

SU	SRPAU
SNR	SRPPC
SRPI	SRPPX
SUD	SRPEN
SRPO	SRPA
	SRPF

PATRIMONIO CULTURAL

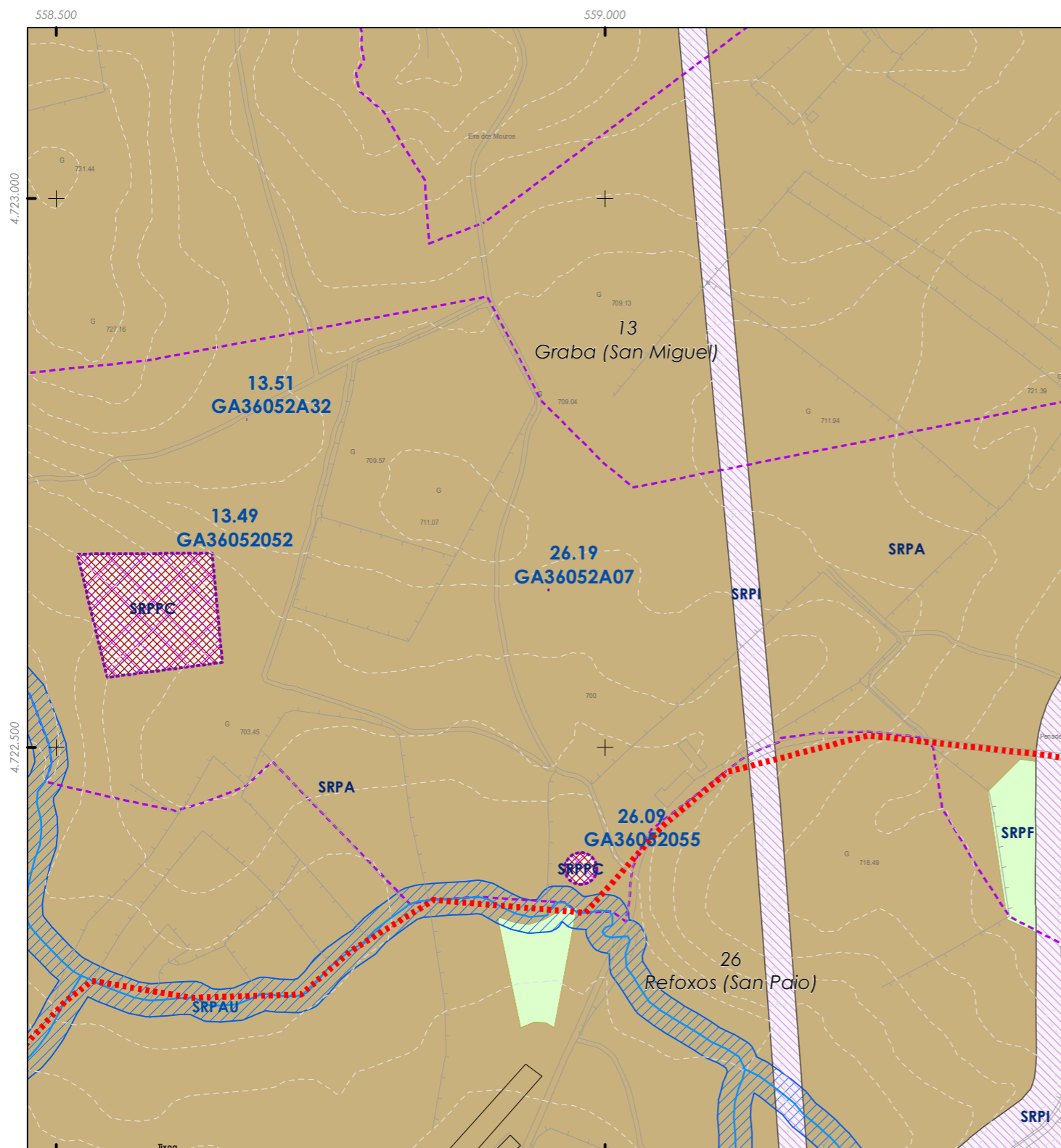
API - Área de Protección Integral
CPX - Contorno de protección de Xacemento
Patrimonio Cultural
BIC
Áreas de protección PC
*** Camiño Real
--- Camiño de Santiago

REFERENCIAS AOS PLANOS DE ORDENACIÓN:
Plano SR: NS
Plano SNR: -
Plano SU: -


GRÁFICO DE FOLLAS
GRÁFICO DE HOJAS

A1	A2	A3	A4
B1	B2	B3	B4
C1	C2	C3	C4
D1	D2	D3	D4
E1	E2	E3	E4
F1	F2	F3	F4
G1	G2	G3	G4
H1	H2	H3	H4
I1	I2	I3	I4
J1	J2	J3	J4
K1	K2	K3	K4
L1	L2	L3	L4
M1	M2	M3	M4
N1	N2	N3	N4
O1	O2	O3	O4
P1	P2	P3	P4
Q1	Q2	Q3	Q4
R1	R2	R3	R4
S1	S2	S3	S4

Fonte de datos / Fuente de datos:
- Elaboración propia / Concello de Silleda
- Elaboración propia / Concello de Silleda



ESCALA 1:5.000



Código do elemento: **26.19 / GA36052A07**

Página 144 de 209

Denominación: **Eira dos Mouros-Pena Alta**
Localización: **Tixoa**
Parroquia: **Refoxos (San Paio)**

Coordenadas UTM:
558.949 / 4.722.643
Sistema de coordenadas:
Proxección: (U.T.M.) ETRS89 Zona 29N
epsg: 25829
Unidades: metros

Ordenanza ou norma de aplicación: **Patrimonio arqueolóxico**

Titularidade: **Privada**

Adscripción cultural: **Indeterminada**

Clasificación do solo: **SR**

Adscripción tipolóxica: **Indeterminada**

/ **SRPPC**

Uso actual:

Prados e monte baixo

Nivel de protección do ben: **Protección arqueolóxica integral (Grao I)**

Nivel de protección do contorno: **Contorno de protección (Grao II)**

Obras permitidas: **As permitidas segundo o nivel de protección**

Estado de conservación:

-

Descrición do ben:

Durante a prospección localizamos a metade dunha moa de muíño circular (catillus), de 50 cm. de diámetro e 12 cm. de grosor, con orificio central de 11 cm. de diámetro. Está realizado en granito de gran de dúas micras. Foi depositado no museo de Pontevedra con código EM03-1.



CLASIFICACIÓN DO SOLO

- SU
- SNR
- SRPI
- SUD
- SRPO
- SRPAU
- SRPPC
- SRPPX
- SRPEN
- SRPA
- SRPF

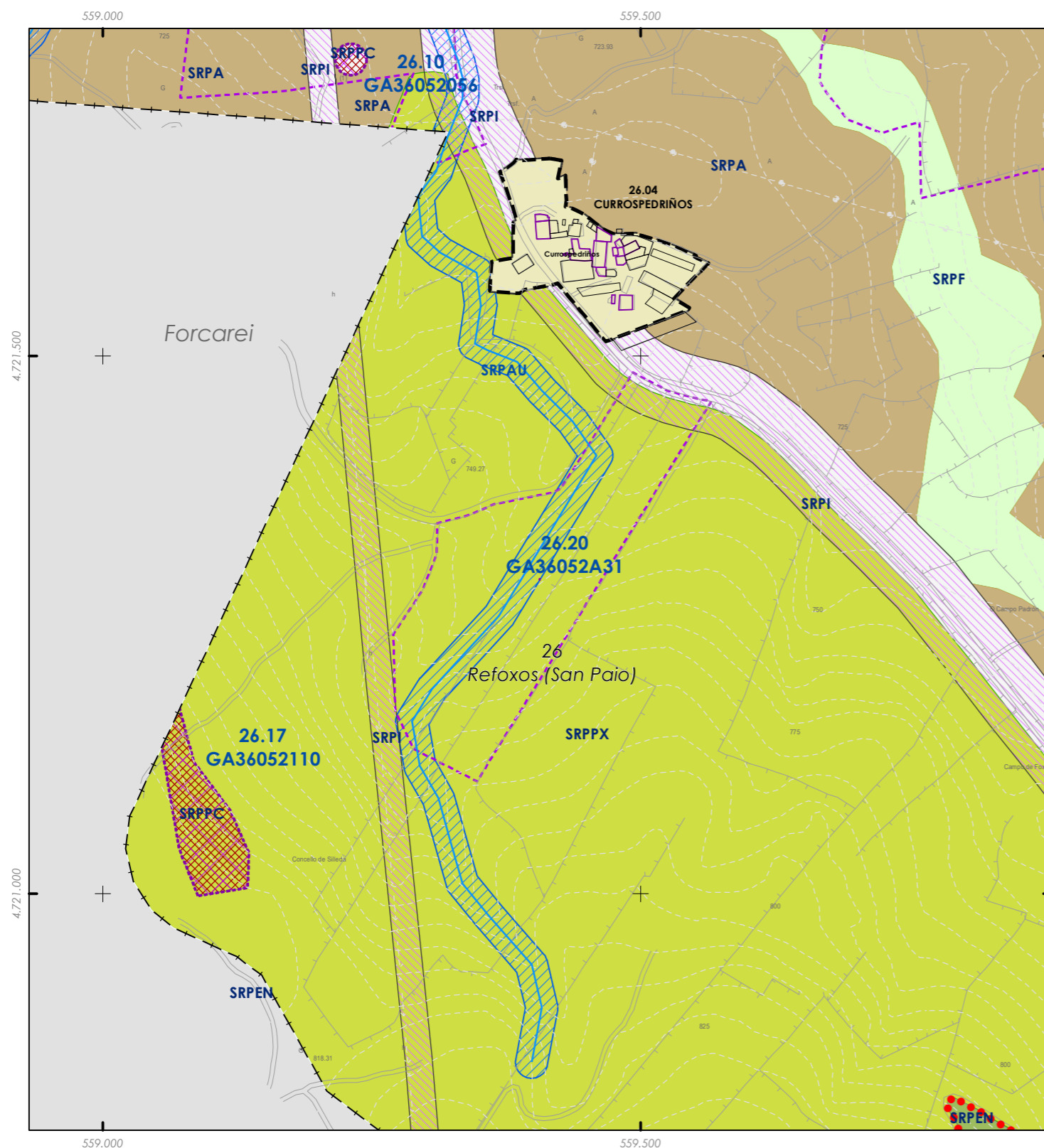
PATRIMONIO CULTURAL

- API - Área de Protección Integral
- CPX - Contorno de protección de Xacemento
- Patrimonio Cultural
- BIC
- Áreas de protección PC
- Camiño Real
- Camiño de Santiago


REFERENCIAS AOS PLANOS DE ORDENACIÓN:
Plano SR: M5
Plano SNR: -
Plano SU: -

A1/A2	B3/B4
B1/B2	C5/C6
C1/C2	D7/D8
D1/D2	E9/E8
E1/E2	F3/F4
F1/F2	G5/G4
G1/G2	H6/H5
H1/H2	I7/I6
I1/I2	J3/J4
J1/J2	K5/K4
K1/K2	L6/L5
L1/L2	M3/M4
M1/M2	N5/N4
N1/N2	O7/O8
O1/O2	P3/P4
P1/P2	Q5/Q6
Q1/Q2	R6/R5
R1/R2	S3/S4
S1/S2	T7/T8

Fonte de datos / Fuente de datos:
- Elaboración propia / Concello de Silleda
- Elaboración propia / Concello de Silleda



ESCALA 1:5.000



Código do elemento: **26.20 / GA36052A31**

Página 145 de 209

Denominación: **Rego de Puza**
Localización: **Currospedriños**
Parroquia: **Refoxos (San Paio)**

Coordenadas UTM:
559.407 / 4.721.292
Sistema de coordenadas:
Proyección: (U.T.M.) ETRS89 Zona 29N
epsg: 25829
Unidades: metros

Ordenanza ou norma de aplicación: **Patrimonio arqueolóxico**
Adscripción cultural: **Indeterminada**
Adscripción tipolóxica: **Indeterminada**
Nivel de protección do ben: **Protección arqueolóxica integral (Grao I)**
Nivel de protección do contorno: **Contorno de protección (Grao II)**
Obras permitidas: **As permitidas segundo o nivel de protección**

Titularidade: **Privada**
Clasificación do solo: **SR / SRPPC**
Uso actual: **Prados, carballos e monte baixo**

Estado de conservación:

Descrición do ben:

Machado de pedra pulida de 8,6 cm. de longo, 4,6 cm. de ancho e 2,7 cm. de grosor, atopado ao arar un terreo propiedade de Alfredo Liñares Canaval e que se encontra en poder deste.



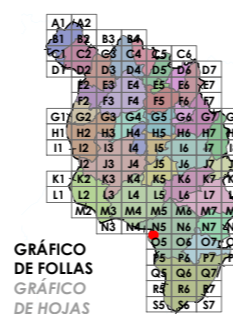
CLASIFICACIÓN DO SOLO

- SU
- SRPAU
- SNR
- SRPPC
- SRPI
- SRPPX
- SUD
- SRPEN
- SRPO
- SRPA
- SRPF

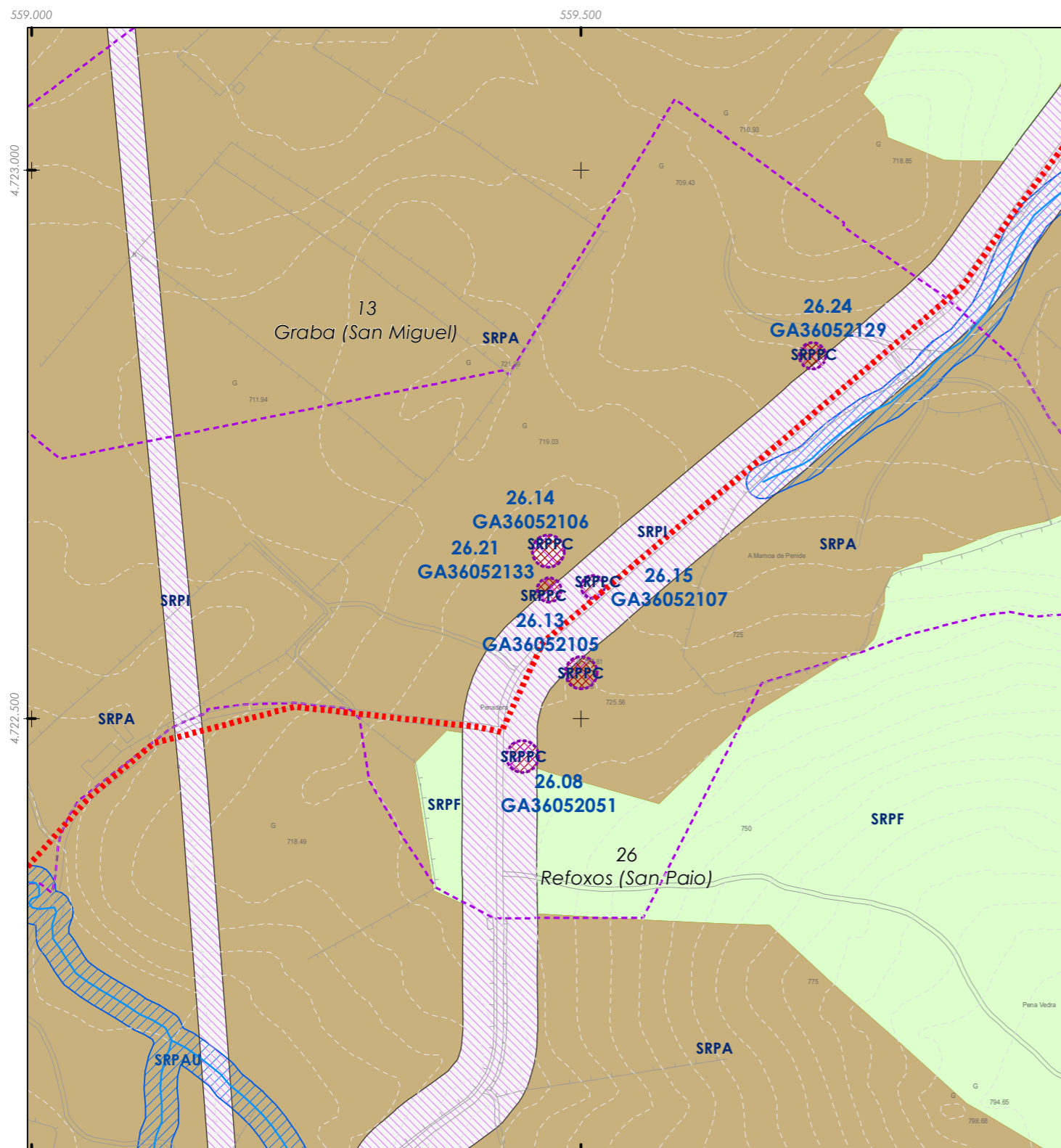
PATRIMONIO CULTURAL

- API - Área de Protección Integral
- CPX - Contorno de protección de Xacemento
- Patrimonio Cultural
- BIC
- Áreas de protección PC
- Camión Real
- Camión de Santiago

REFERENCIAS AOS PLANOS DE ORDENACIÓN:
Plano SR: O5
Plano SNR: -
Plano SU: -



Fonte de datos / Fuente de datos:
- Elaboración propia / Concello de Silleda
- Elaboración propia / Concello de Silleda



Código do elemento: **26.21 / GA36052133**

Página 146 de 209

Denominación: **Mámoa de Eira dos Mouros 2**
Localización: **Tixoa**
Parroquia: **Refoxos (San Paio)**

Coordenadas UTM:
559.471 / 4.722.617
Sistema de coordenadas:
Proxección: (U.T.M.) ETRS89 Zona 29N
epsg: 25829
Unidades: metros

Ordenanza ou norma de aplicación: **Patrimonio arqueolóxico**
Adscripción cultural: **Neolítico-Idade do Bronce**
Adscripción tipolóxica: **Túmulo**
Nivel de protección do ben: **Protección arqueolóxica integral (Grao I)**
Nivel de protección do contorno: **Contorno de protección (Grao II)**
Obras permitidas: **As permitidas segundo o nivel de protección**

Titularidade: **Privada**
Clasificación do solo: **SR / SRPPC**
Uso actual: **Prados e monte baixo**

Estado de conservación:
Alterado por labores agrícolas (aplanado considerablemente).

Descrición do ben:
Túmulo duns 16 m de diámetro e altura aproximada de 0,8 m no que non se aprecian restos de estruturas pétreas o cono de violación claro. Atópase lixeiramente enmascarado por pedras e restos de herba, produto da limpeza do terreo en que se sitúa.



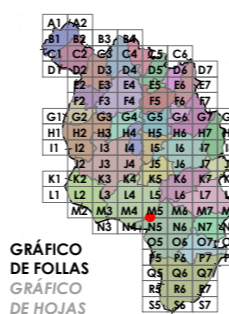
CLASIFICACIÓN DO SOLO

- SU
- SNR
- SRPI
- SUD
- SRPO
- SRPAU
- SRPPC
- SRPPX
- SRPEN
- SRPA
- SRPF

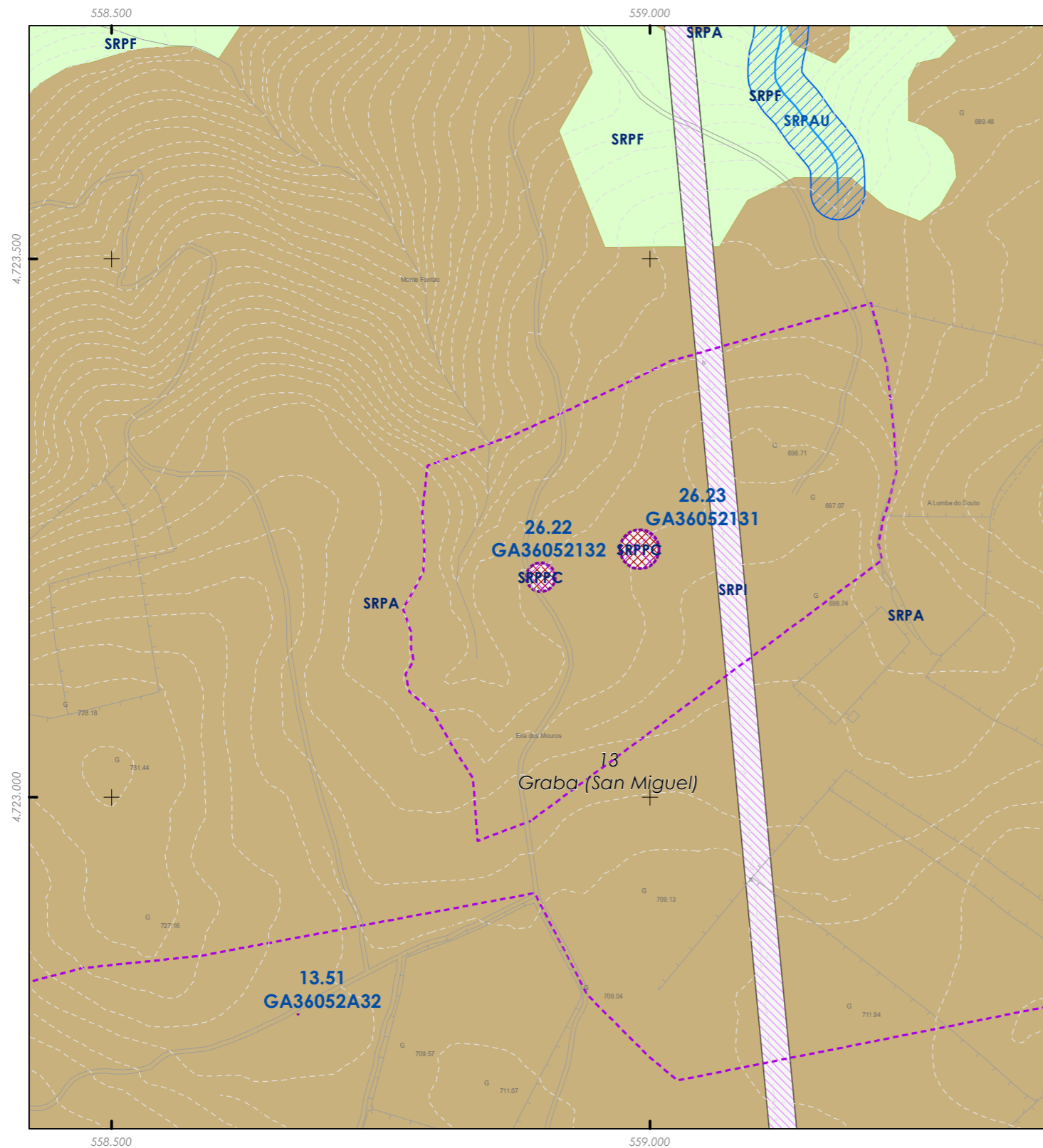
PATRIMONIO CULTURAL

- API - Área de Protección Integral
- CPX - Contorno de protección de Xacemento
- Patrimonio Cultural
- BIC
- Áreas de protección PC
- Camiño Real
- Camiño de Santiago

REFERENCIAS AOS PLANOS DE ORDENACIÓN:
Plano SR: MS
Plano SNR: -
Plano SU: -



Fonte de datos / Fuente de datos:
- Elaboración propia / Concello de Silleda
- Elaboración propia / Concello de Silleda



Código do elemento: **26.22 / GA36052132**

Página 147 de 209

Denominación: **Petróglifos de Eira dos Mouros**
Localización: **Tixoa**
Parroquia: **Refoxos (San Paio)**

Coordenadas UTM:
558.899 / 4.723.204
Sistema de coordenadas:
Proyección: (U.T.M.) ETRS89 Zona 29N
epsg: 25829
Unidades: metros

Ordenanza ou norma de aplicación: **Patrimonio arqueolóxico**

Titularidade: **Privada**

Adscripción cultural: **Idade do Bronce**

Clasificación do solo: **SR**
/ SRPPC

Adscripción tipolóxica: **Arte Rupestre**

Uso actual:
Monte baixo e prados

Nivel de protección do ben: **Protección arqueolóxica integral (Grao I)**

Declarado BIC (Lei 16/1985, de 25 de junio, do Patrimonio Histórico Español)

Nivel de protección do contorno: **Contorno de protección (Grao II)**

Obras permitidas: **As permitidas segundo o nivel de protección**

Estado de conservación:

Densa vexetación, así como mofos e líques que cobre e enmascara rocha e motivos.

Descrición do ben:

Os motivos gravados localízanse sobre unha pedra granítica de superficie lixeiramente empenada e forma irregular, cuxas dimensións visibles son: 2 m (n-s) por 1,5 m (l-o) e 0,4 a 0,5 m de altura sobre o terreo. Na parte superior da rocha identifícanse ata 10 cazoletas agrupadas cara á zona central, cunhas dimensións de 3-4 cm de diámetro e sobre 1 cm de profundidade.



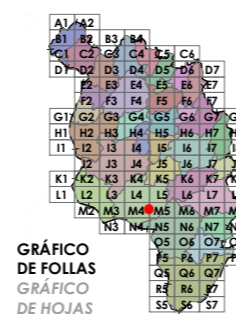
CLASIFICACIÓN DO SOLO

- SU
- SNR
- SRPI
- SUD
- SRPO
- SRPAU
- SRPPC
- SRPPX
- SRPEN
- SRPA
- SPRF

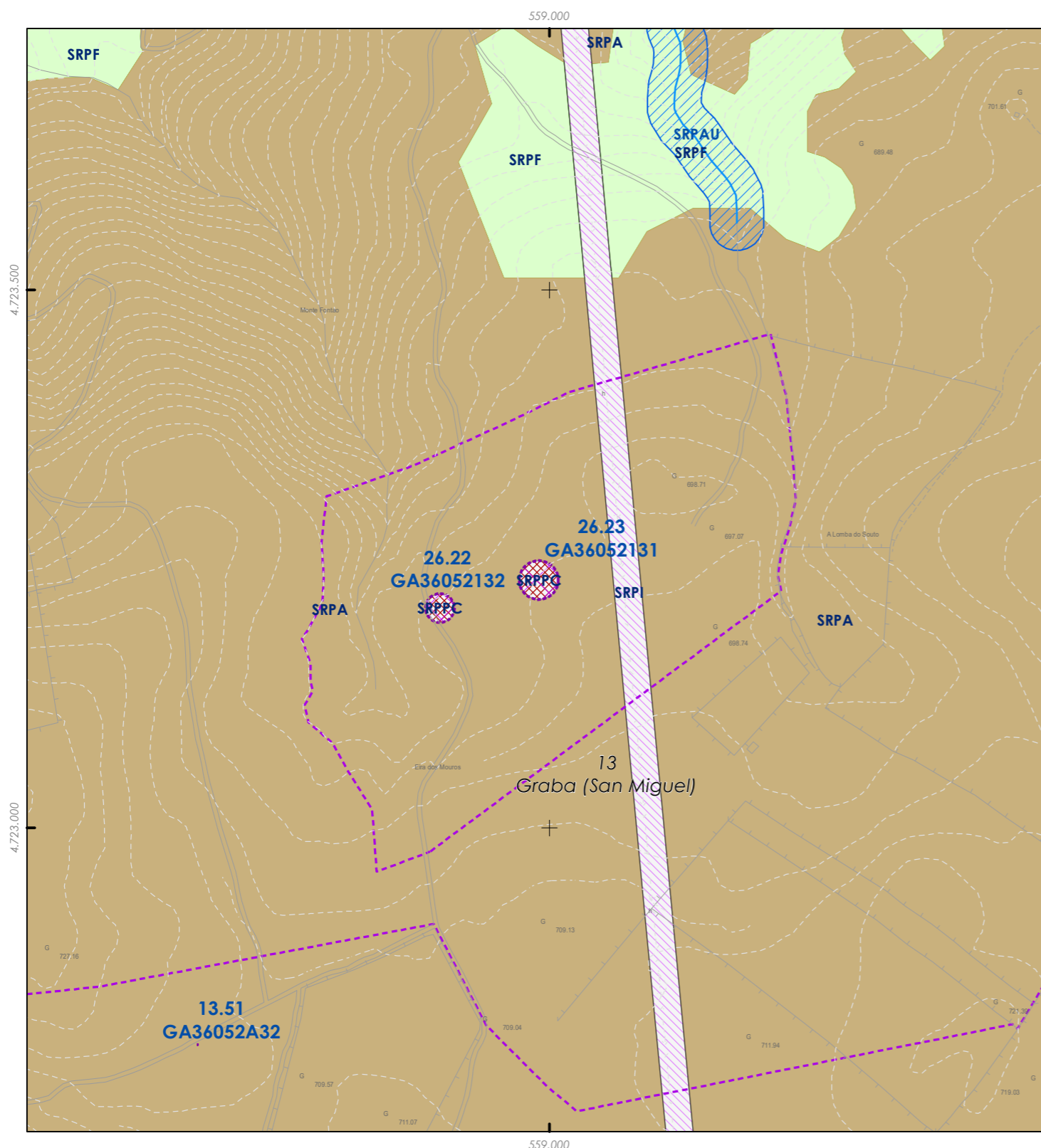
PATRIMONIO CULTURAL

- API - Área de Protección Integral
- CPX - Contorno de protección de Xacemento
- Patrimonio Cultural
- BIC
- Áreas de protección PC
- Camiño Real
- Camiño de Santiago

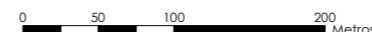
REFERENCIAS AOS PLANOS DE ORDENACIÓN:
Plano SR: M4
Plano SNR: -
Plano SU: -



Fonte de datos / Fuente de datos:
- Elaboración propia / Concello de Silleda
- Elaboración propia / Concello de Silleda



ESCALA 1:5.000



Código do elemento: **26.23 / GA36052131**

Página 148 de 209

Denominación: **Mámoa de Eira dos Mouros 1**
Localización: **Tixoa**
Parroquia: **Refoxos (San Paio)**

Coordenadas UTM:
558.990 / 4.723.230
Sistema de coordenadas:
Proyección: (U.T.M.) ETRS89 Zona 29N
epsg: 25829
Unidades: metros

Ordenanza ou norma de aplicación: **Patrimonio arqueolóxico**
Adscripción cultural: **Neolítico-Idade do Bronce**
Adscripción tipolóxica: **Túmulo**
Nivel de protección do ben: **Protección arqueolóxica integral (Grao I)**
Nivel de protección do contorno: **Contorno de protección (Grao II)**
Obras permitidas: **As permitidas segundo o nivel de protección**

Titularidade: **Privada**
Clasificación do solo: **SR / SRPPC**
Uso actual: **Monte baixo e prados**

Estado de conservación:
Cuberta por vexetación. Cono de violación.

Descrición do ben:
Túmulo de pequenas dimensións (11 m en eixo N-S por 12 m en eixo L-O) e altura próxima a 1,25 m como máximo. Apréciase depresión central (posible cono de violación) e presenza de pedras de granito sobre a masa tumular (posible coiraza). A uns 25 m cara ao leste transcorre un tendido de alta tensión.



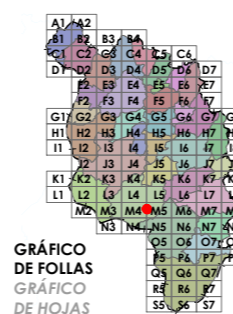
CLASIFICACIÓN DO SOLO

- SU
- SNR
- SRPI
- SUD
- SRPO
- SRPA
- SRPF
- SRPAU
- SRPPC
- SRPPX
- SRPEN

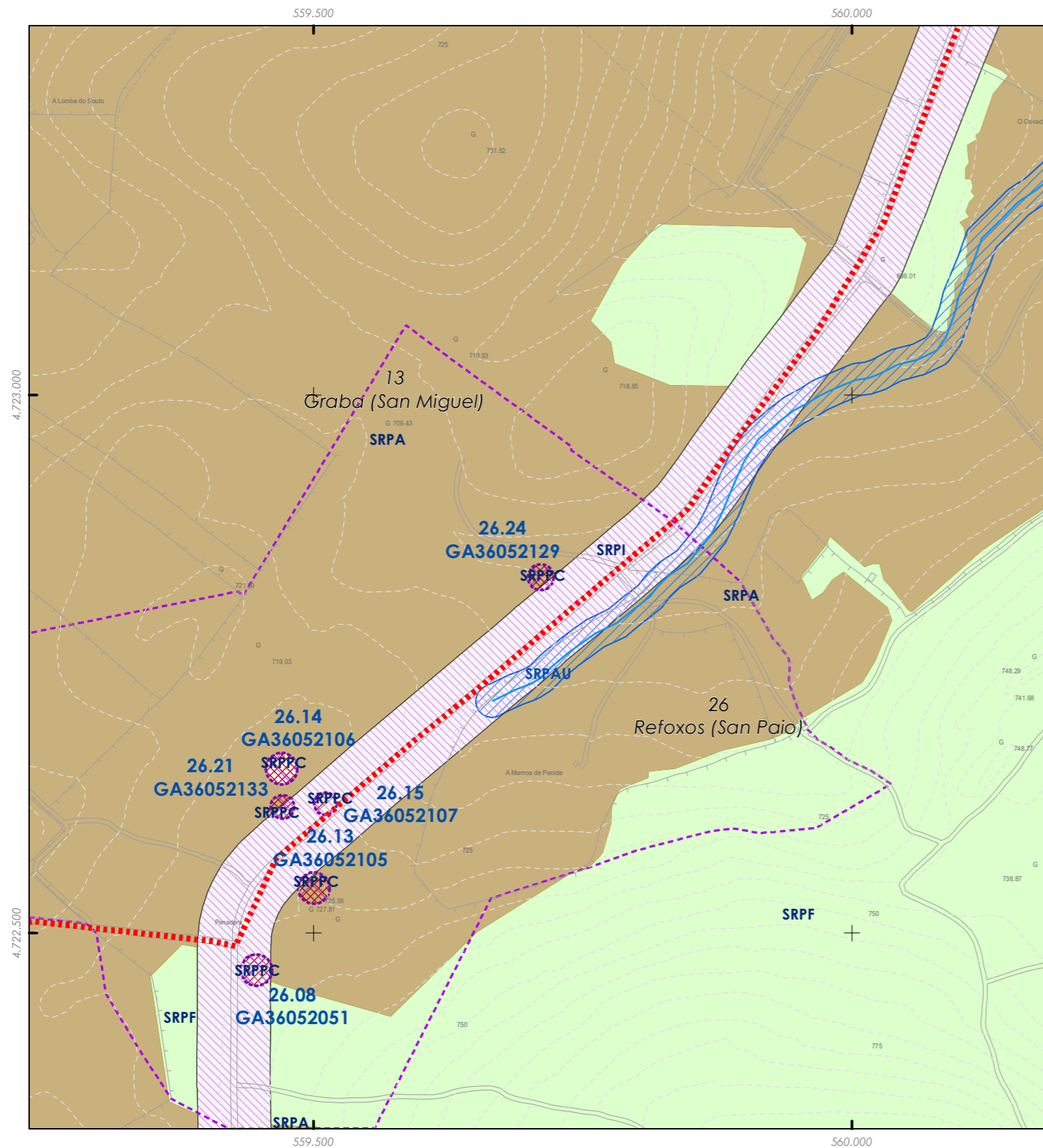
PATRIMONIO CULTURAL

- API - Área de Protección Integral
- CPX - Contorno de protección de Xacemento
- Patrimonio Cultural
- BIC
- Áreas de protección PC
- Camión Real
- Camión de Santiago

REFERENCIAS AOS PLANOS DE ORDENACIÓN:
Plano SR: M5
Plano SNR: -
Plano SU: -



Fonte de datos / Fuente de datos:
- Elaboración propia / Concello de Silleda
- Elaboración propia / Concello de Silleda



Código do elemento: **26.24 / GA36052129**

Página 149 de 209

Denominación: **Mámoa de Penido 5**
Localización: **Tixoa**
Parroquia: **Refoxos (San Paio)**

Coordenadas UTM:
559.711 / 4.722.830
Sistema de coordenadas:
Proxección: (U.T.M.) ETRS89 Zona 29N
epsg: 25829
Unidades: metros

Ordenanza ou norma de aplicación: **Patrimonio arqueolóxico**
Adscripción cultural: **Neolítico-Idade do Bronce**
Adscripción tipolóxica: **Túmulo**
Nivel de protección do ben: **Protección arqueolóxica integral (Grao I)**
Nivel de protección do contorno: **Contorno de protección (Grao II)**
Obras permitidas: **As permitidas segundo o nivel de protección**

Titularidade: **Privada**
Clasificación do solo: **SR**
/ SRPPC
Uso actual:
Prados e monte baixo

Estado de conservación:
Alterada por labores agrícolas e peche de terreos que a cruza.

Descrición do ben:
Túmulo duns 16 m de diámetro máximo (eixo L-O) e altura aproximada de 1 m. Obsérvase cono de violación de 2,5 m de diámetro. Non se detectan vestixios visibles de estruturas pétreas. Atópase afectada por un peche de terreos que cruza o túmulo no seu terzo nordés.

CLASIFICACIÓN DO SOLO

- SU
- SRPAU
- SNR
- SRPPC
- SRPI
- SRPPX
- SUD
- SRPEN
- SRPO
- SRPA
- SRPF

PATRIMONIO CULTURAL

- API - Área de Protección Integral
- CPX - Contorno de protección de Xacemento
- Patrimonio Cultural
- BIC
- Áreas de protección PC
- Camiño Real
- Camiño de Santiago

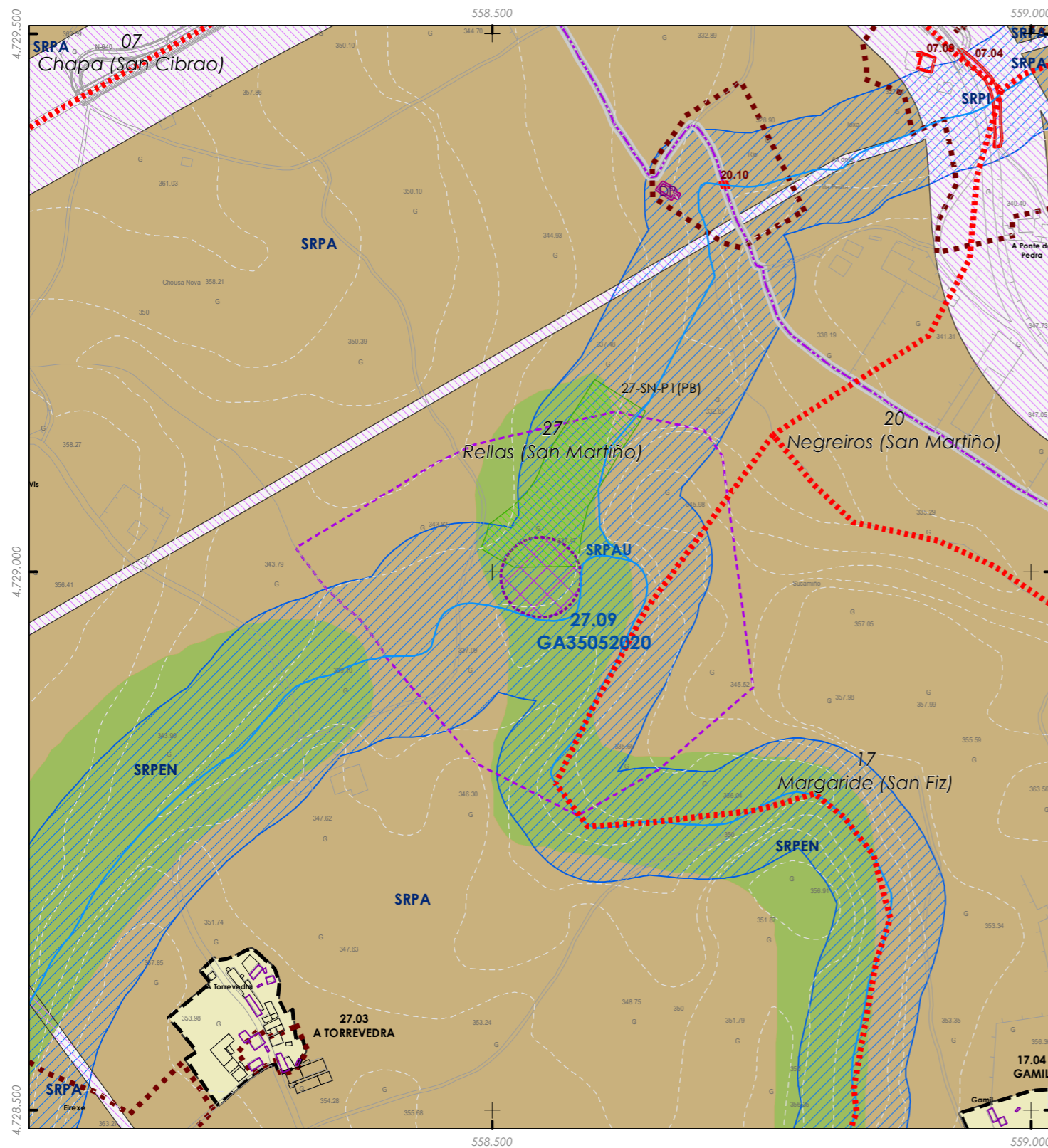
REFERENCIAS AOS PLANOS DE ORDENACIÓN:
Plano SR: M5
Plano SNR: -
Plano SU: -

GRÁFICO DE FOLLAS
GRÁFICO DE HOJAS

A1	A2	B1	B2	B3	B4	C1	C2	C3	C4	C5	C6
D1	D2	D3	D4	D5	D6	E1	E2	E3	E4	E5	E6
F1	F2	F3	F4	F5	F6	G1	G2	G3	G4	G5	G6
H1	H2	H3	H4	H5	H6	H7	H8	I1	I2	I3	I4
J1	J2	J3	J4	J5	J6	J7	J8	K1	K2	K3	K4
L1	L2	L3	L4	L5	L6	L7	L8	M1	M2	M3	M4
N1	N2	N3	N4	N5	N6	N7	N8	O1	O2	O3	O4
P1	P2	P3	P4	P5	P6	P7	P8	Q1	Q2	Q3	Q4
R1	R2	R3	R4	R5	R6	R7	R8	S1	S2	S3	S4

Fonte de datos / Fuente de datos:
- Elaboración propia / Concello de Silleda
- Elaboración propia / Concello de Silleda





Código do elemento: **27.09 / GA35052020**

Página 150 de 209

Denominación: **Coto do Castelo**
Localización: **Vis**
Parroquia: **Rellas (San Martiño)**

Coordenadas UTM:
558.545 / 4.728.995
Sistema de coordenadas:
Proxección: (U.T.M.) ETRS89 Zona 29N
epsg: 25829
Unidades: metros

Ordenanza ou norma de aplicación: **Patrimonio arqueolóxico**
Adscripción cultural: **Idade do Ferro/Idade Medieval**
Adscripción tipolóxica: **Asentamento en cova**
Nivel de protección do ben: **Protección arqueolóxica integral (Grao I)**
Nivel de protección do contorno: **Contorno de protección (Grao II)**
Obras permitidas: **As permitidas segundo o nivel de protección**

Titularidade: **Privada**
Clasificación do solo: **SR / SRPPC/SRPEN/SRPAU**
Uso actual: **Prados, piñeiros e carballos**

Estado de conservación:

Descrición do ben:



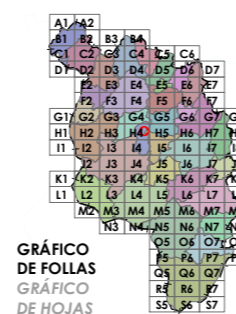
CLASIFICACIÓN DO SOLO

- SU
- SRPAU
- SNR
- SRPPC
- SRPI
- SRPPX
- SUD
- SRPEN
- SRPO
- SRPA
- SPRF

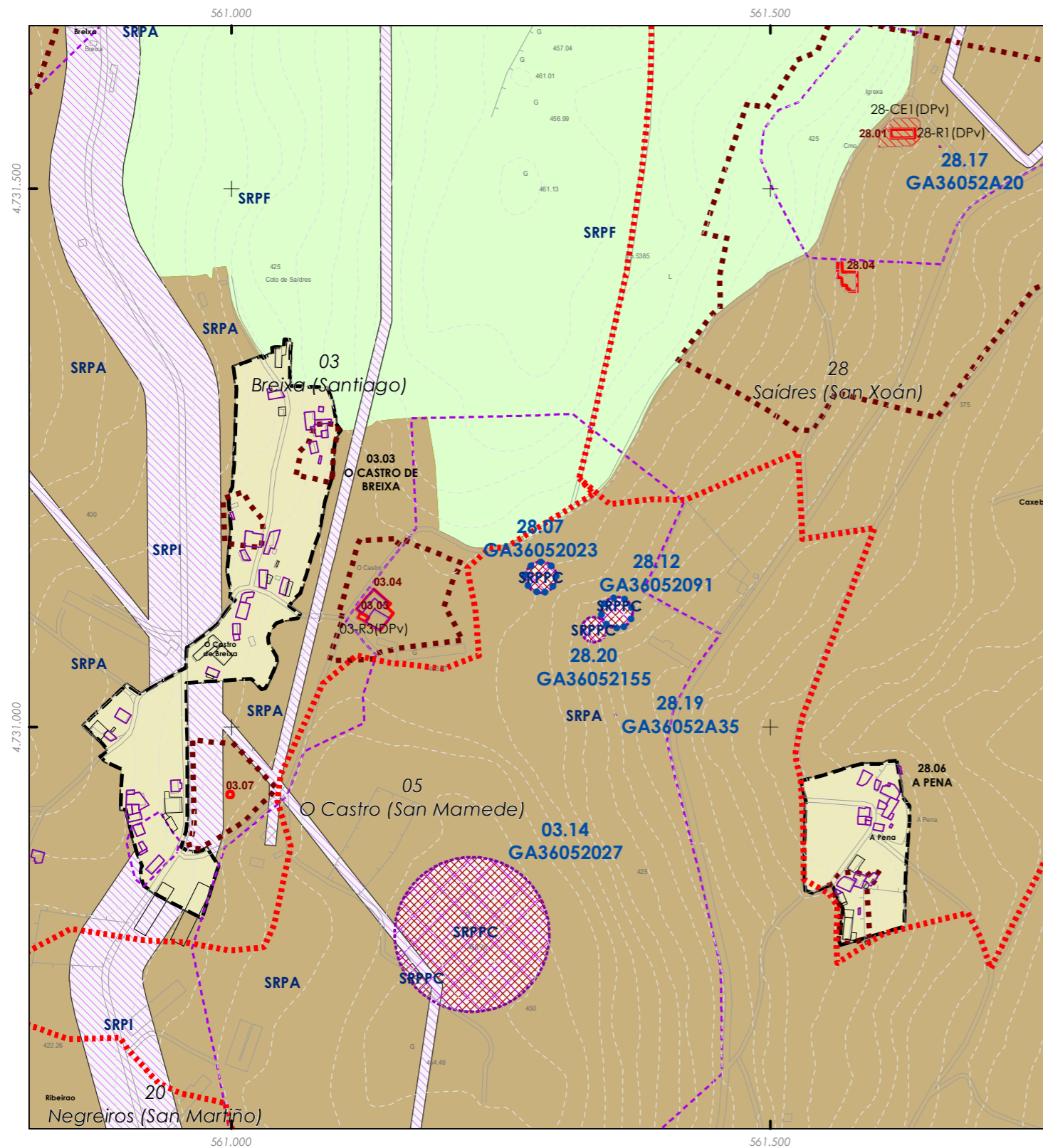
PATRIMONIO CULTURAL

- API - Área de Protección Integral
- CPX - Contorno de protección de Xacemento
- Patrimonio Cultural
- BIC
- Áreas de protección PC
- Camiño Real
- Camiño de Santiago

REFERENCIAS AOS PLANOS DE ORDENACIÓN:
Plano SR: H4
Plano SNR: -
Plano SU: -



Fonte de datos / Fuente de datos:
- Elaboración propia / Concello de Silleda
- Elaboración propia / Concello de Silleda



Código do elemento: **28.07 / GA36052023**

Página 151 de 209

Denominación: **Petróglifos de Primadorno 1**
Localización: **O Castro de Breixa**
Parroquia: **Saídres (San Xoán)**

Coordenadas UTM:
561.287 / 4.731.139
Sistema de coordenadas:
Proyección: (U.T.M.) ETRS89 Zona 29N
epsg: 25829
Unidades: metros

Ordenanza ou norma de aplicación: **Patrimonio arqueolóxico**

Titularidade: **Privada**

Adscripción cultural: **Idade do Bronce**

Clasificación do solo: **SR**
/ SRPPC

Adscripción tipolóxica: **Arte Rupestre**

Uso actual:
Prados, arboredo e monte baixo

Nivel de protección do ben: **Protección arqueolóxica integral (Grao I)**
Declarado BIC (Decreto 3741/1974) (BIC.000.300)

Nivel de protección do contorno: **Contorno de protección (Grao II)**

Obras permitidas: **As permitidas segundo o nivel de protección**

Estado de conservación:

Bo.

Descrición do ben:

Sobre unha gran laxa granítica inclinada cara ao leste identifícanse varios e diversos motivos gravados: ferraduras, cazoletas, armas, un círculo concéntrico, un cruciforme e outras formas pouco definidas.



CLASIFICACIÓN DO SOLO

- SU
- SRPAU
- SNR
- SRPPC
- SRPI
- SRPPX
- SUD
- SRPEN
- SRPO
- SRPA
- SPRF

PATRIMONIO CULTURAL

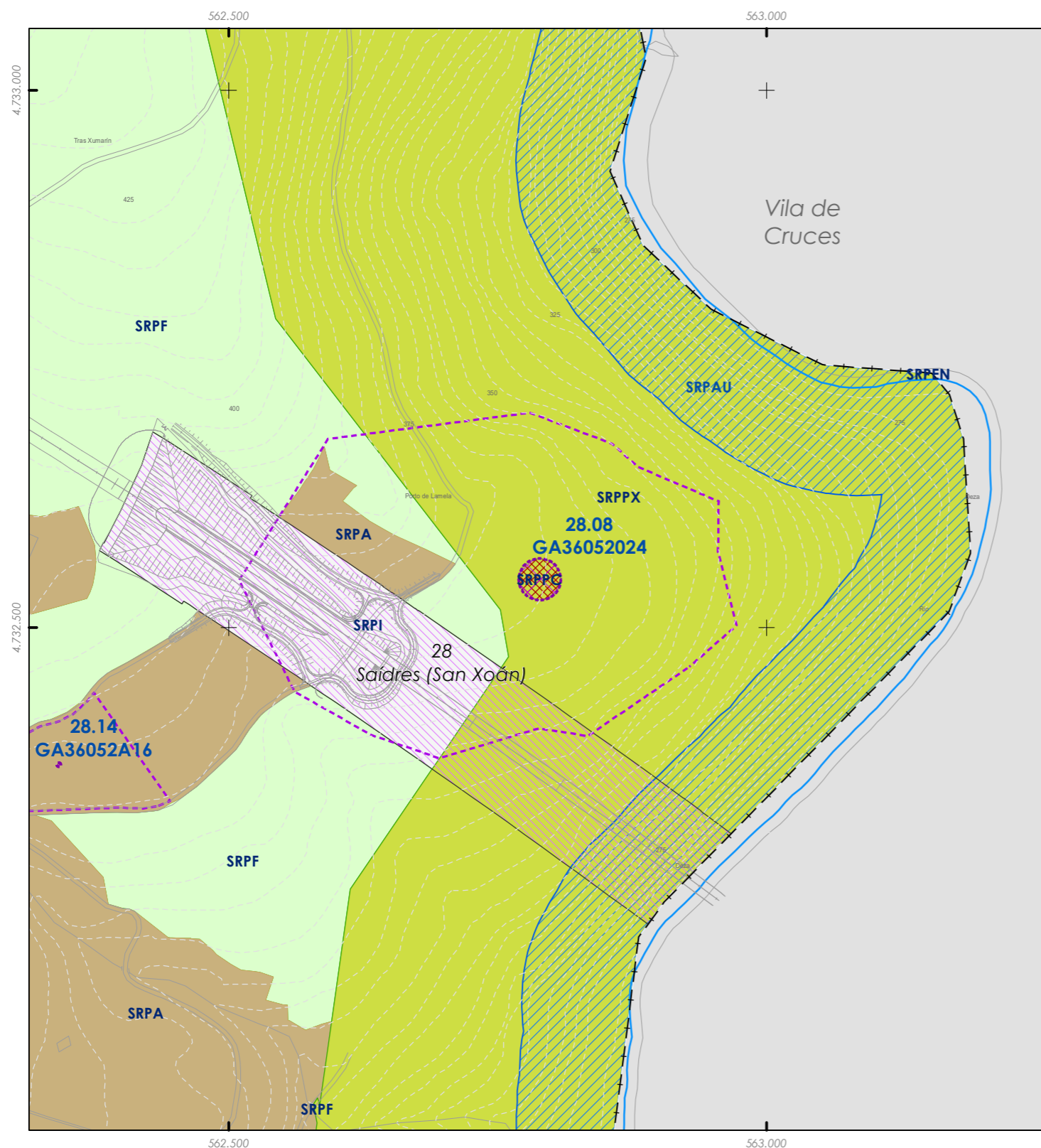
- API - Área de Protección Integral
- CPX - Contorno de protección de Xacemento
- Patrimonio Cultural
- BIC
- Áreas de protección PC
- Camiño Real
- Camiño de Santiago

REFERENCIAS AOS PLANOS DE ORDENACIÓN:
Plano SR: F6
Plano SNR: -
Plano SU: -

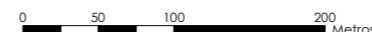
A1	A2	A3	A4	A5	A6	A7	A8
B1	B2	B3	B4	B5	B6	B7	B8
C1	C2	C3	C4	C5	C6	C7	C8
D1	D2	D3	D4	D5	D6	D7	D8
E1	E2	E3	E4	E5	E6	E7	E8
F1	F2	F3	F4	F5	F6	F7	F8
G1	G2	G3	G4	G5	G6	G7	G8
H1	H2	H3	H4	H5	H6	H7	H8
I1	I2	I3	I4	I5	I6	I7	I8
J1	J2	J3	J4	J5	J6	J7	J8
K1	K2	K3	K4	K5	K6	K7	K8
L1	L2	L3	L4	L5	L6	L7	L8
M1	M2	M3	M4	M5	M6	M7	M8
N1	N2	N3	N4	N5	N6	N7	N8
O1	O2	O3	O4	O5	O6	O7	O8
P1	P2	P3	P4	P5	P6	P7	P8
Q1	Q2	Q3	Q4	Q5	Q6	Q7	Q8
R1	R2	R3	R4	R5	R6	R7	R8
S1	S2	S3	S4	S5	S6	S7	S8

GRÁFICO DE FOLLAS
GRÁFICO DE HOJAS

Fonte de datos / Fuente de datos:
- Elaboración propia / Concello de Silleda
- Elaboración propia / Concello de Silleda



ESCALA 1:5.000



Código do elemento: **28.08 / GA36052024**

Página 152 de 209

Denominación: **Mámoa de Moimenta**
Localización: **Carracido**
Parroquia: **Saídres (San Xoán)**

Coordenadas UTM:
562.789 / 4.732.545
Sistema de coordenadas:
Proyección: (U.T.M.) ETRS89 Zona 29N
epsg: 25829
Unidades: metros

Ordenanza ou norma de aplicación: **Patrimonio arqueolóxico**

Titularidade: **Privada**

Adscripción cultural: **Neolítico-Idade do Bronce**

Clasificación do solo: **SR**

Adscripción tipolóxica: **Túmulo**

/ **SRPPC**

Uso actual:

Prados, piñeiros e eucaliptos

Nivel de protección do ben: **Protección arqueolóxica integral (Grao I)**

Nivel de protección do contorno: **Contorno de protección (Grao II)**

Obras permitidas: **As permitidas segundo o nivel de protección**

Estado de conservación:

Foi obxecto de escavacións furtivas.

Descrición do ben:

Túmulo de importantes dimensións: 22 m de diámetro no eixo N-S por 20 m no eixo L-O e altura de 1,7 m. Presenta un cono de violación duns 4 m de diámetro e 0,8 m de profundidade. Non se observan estruturas pétreas visibles, aínda que nunha ficha de inventario máis antiga se mencionaba a existencia de dous "chantos" (posibles pedras da cámara).



CLASIFICACIÓN DO SOLO

SU	SRPAU
SNR	SRPPC
SRPI	SRPPX
SUD	SRPEN
SRPO	SRPA
	SRPF

PATRIMONIO CULTURAL

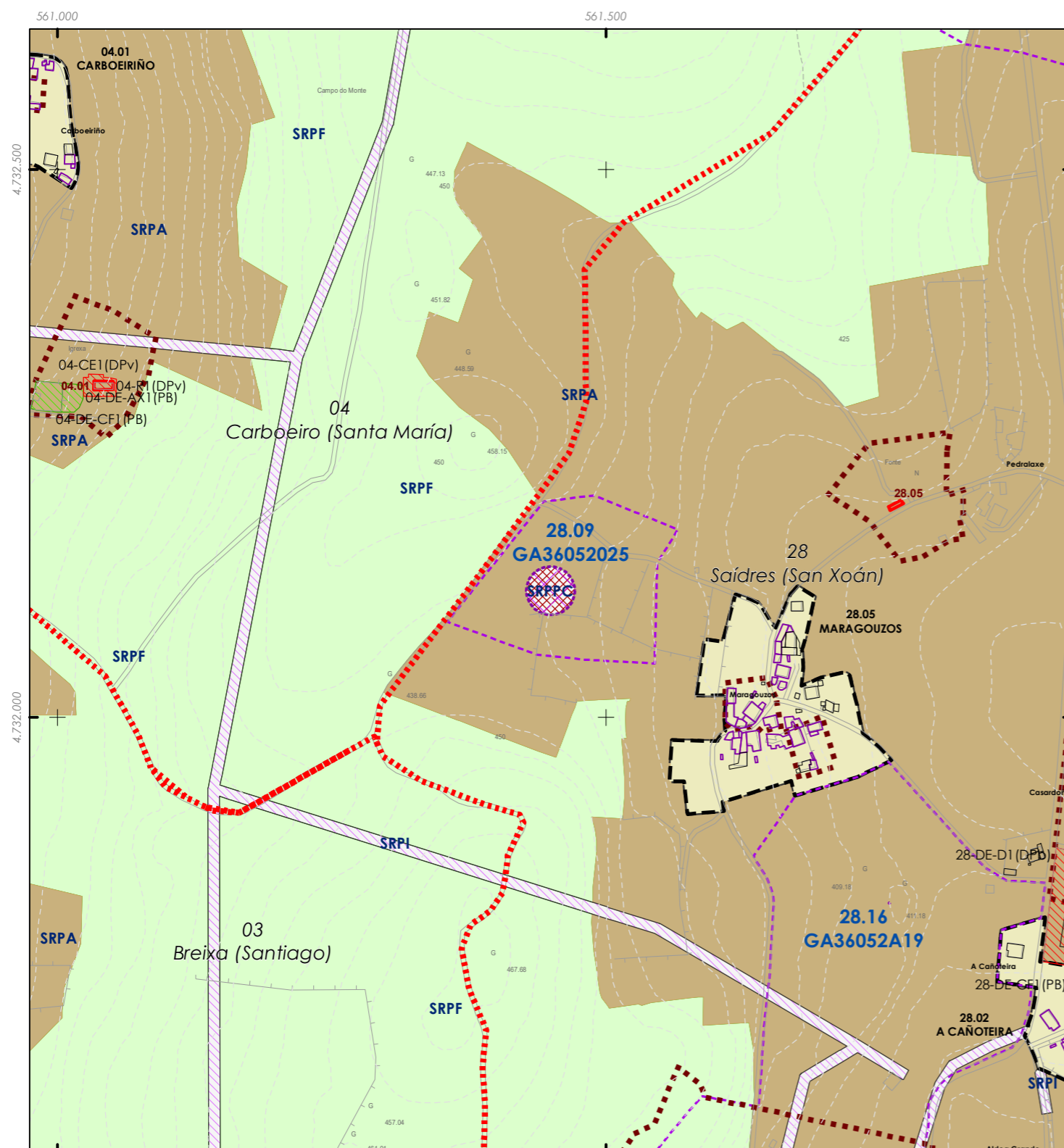
API - Área de Protección Integral
CPX - Contorno de protección de Xacemento
Patrimonio Cultural
BIC
Áreas de protección PC
☆☆☆ Camiño Real
— Camiño de Santiago

REFERENCIAS AOS PLANOS DE ORDENACIÓN:
Plano SR: E7
Plano SNR: -
Plano SU: -

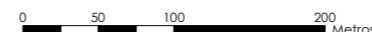
A1/A2	B1/B2	B3/B4	C1/C2	C3/C4	C5/C6	D1/D2	D3/D4	D5/D6	D7
E1/E2	E3/E4	E5/E6	E7	F1/F2	F3/F4	F5/F6	F7	G1/G2	G3/G4
G5/G6	G7/G8	H1/H2	H3/H4	H5/H6	H7/H8	I1/I2	I3/I4	I5/I6	I7/I8
J1/J2	J3/J4	J5/J6	J7	K1/K2	K3/K4	K5/K6	K7/K8	L1/L2	L3/L4
L5/L6	L7/L8	M1/M2	M3/M4	M5/M6	M7/M8	N1/N2	N3/N4	N5/N6	N7/N8
O1/O2	O3/O4	O5/O6	O7/O8	P1/P2	P3/P4	P5/P6	P7/P8	Q1/Q2	Q3/Q4
Q5/Q6	Q7/Q8	R1/R2	R3/R4	R5/R6	R7/R8	S1/S2	S3/S4	S5/S6	S7/S8

GRÁFICO DE FOLLAS
GRÁFICO DE HOJAS

Fonte de datos / Fuente de datos:
- Elaboración propia / Concello de Silleda
- Elaboración propia / Concello de Silleda



ESCALA 1:5.000



Código do elemento: **28.09 / GA36052025**

Página 153 de 209

Denominación: **Mámoa Da Raxeira**
Localización: **Maragouzos**
Parroquia: **Saídres (San Xoán)**

Coordenadas UTM:
561.450 / 4.732.115
Sistema de coordenadas:
Proyección: (U.T.M.) ETRS89 Zona 29N
epsg: 25829
Unidades: metros

Ordenanza ou norma de aplicación: **Patrimonio arqueolóxico**
Adscripción cultural: **Neolítico-Idade do Bronce**
Adscripción tipolóxica: **Túmulo**
Nivel de protección do ben: **Protección arqueolóxica integral (Grao I)**
Nivel de protección do contorno: **Contorno de protección (Grao II)**
Obras permitidas: **As permitidas segundo o nivel de protección**

Titularidade: **Privada**
Clasificación do solo: **SR / SRPPC**
Uso actual: **Prados, piñeiros e eucaliptos.**

Estado de conservación:
Destruída.

Descrición do ben:
Nesta zona non se localizou ningún túmulo, aínda que temos referencias da destrución dunha mámoa fai uns 15 anos. Segundo a ficha antiga tratábase dun túmulo de pequenas dimensións: 15 m. de diámetro no eixo N-S por 14 m. No eixo L-O e 1,2 m. de altura, con cono de violación.



CLASIFICACIÓN DO SOLO

- SU
- SRPAU
- SNR
- SRPPC
- SRPI
- SRPPX
- SUD
- SRPEN
- SRPO
- SRPA
- SRPF

PATRIMONIO CULTURAL

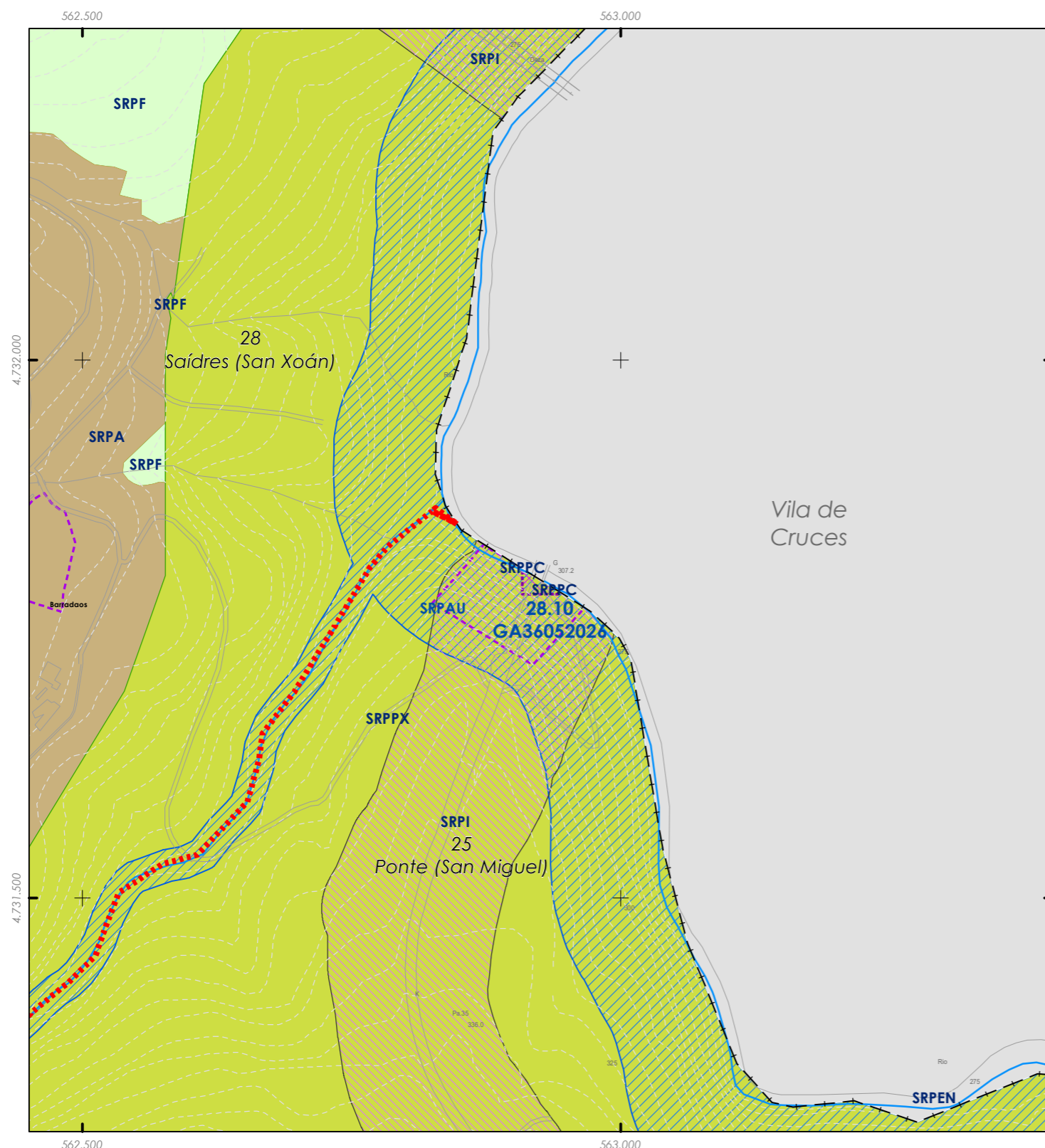
- API - Área de Protección Integral
- CPX - Contorno de protección de Xacemento
- Patrimonio Cultural
- BIC
- Áreas de protección PC
- Camión Real
- Camión de Santiago

REFERENCIAS AOS PLANOS DE ORDENACIÓN:
Plano SR: E6
Plano SNR: -
Plano SU: -

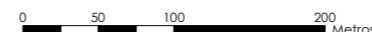
GRÁFICO
DE FOLLAS
GRÁFICO
DE HOJAS

A1	A2	A3	A4	A5	A6	A7	A8
B1	B2	B3	B4	B5	B6	B7	B8
C1	C2	C3	C4	C5	C6	C7	C8
D1	D2	D3	D4	D5	D6	D7	D8
E1	E2	E3	E4	E5	E6	E7	E8
F1	F2	F3	F4	F5	F6	F7	F8
G1	G2	G3	G4	G5	G6	G7	G8
H1	H2	H3	H4	H5	H6	H7	H8
I1	I2	I3	I4	I5	I6	I7	I8
J1	J2	J3	J4	J5	J6	J7	J8
K1	K2	K3	K4	K5	K6	K7	K8
L1	L2	L3	L4	L5	L6	L7	L8
M1	M2	M3	M4	M5	M6	M7	M8
N1	N2	N3	N4	N5	N6	N7	N8
O1	O2	O3	O4	O5	O6	O7	O8
P1	P2	P3	P4	P5	P6	P7	P8
Q1	Q2	Q3	Q4	Q5	Q6	Q7	Q8
R1	R2	R3	R4	R5	R6	R7	R8
S1	S2	S3	S4	S5	S6	S7	S8

Fonte de datos / Fuente de datos:
- Elaboración propia / Concello de Silleda
- Elaboración propia / Concello de Silleda



ESCALA 1:5.000



Código do elemento: **28.10 / GA36052026**

Página 154 de 209

Denominación:

Ponte de Losón

Localización: **Barradaos**

Parroquia: **Saídres (San Xoán)**

Coordenadas UTM:

562.923 / 4.731.792

Sistema de coordenadas:
Proyección: (U.T.M.) ETRS89 Zona 29N
epsg: 25829
Unidades: metros

Ordenanza ou norma de aplicación: **Patrimonio arqueolóxico**

Titularidade: **Privada**

Adscripción cultural: **Idade Media**

Clasificación do solo: **SR**

/ SRPPC

Adscripción tipolóxica: **Obra Pública**

Uso actual:

Prados, piñeiros, carballos e eucaliptos

Nivel de protección do ben: **Protección arqueolóxica integral (Grao I)**

Nivel de protección do contorno: **Contorno de protección (Grao II)**

Obras permitidas: **As permitidas segundo o nivel de protección**

Estado de conservación:

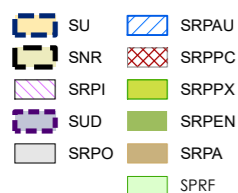
Destruída.

Descrición do ben:

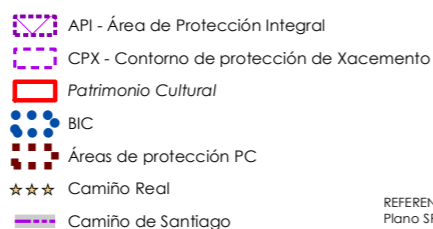
A ponte orixinal atópase destruído na actualidade, aínda que parece que existe unha inscrición sobre a súa construción caída no río, que non puido ser localizada. Segundo esa inscrición a ponte comezaría a construírse no ano 862.



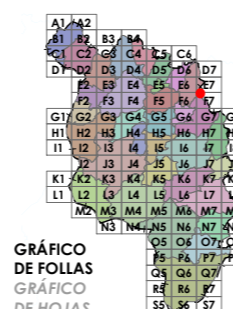
CLASIFICACIÓN DO SOLO



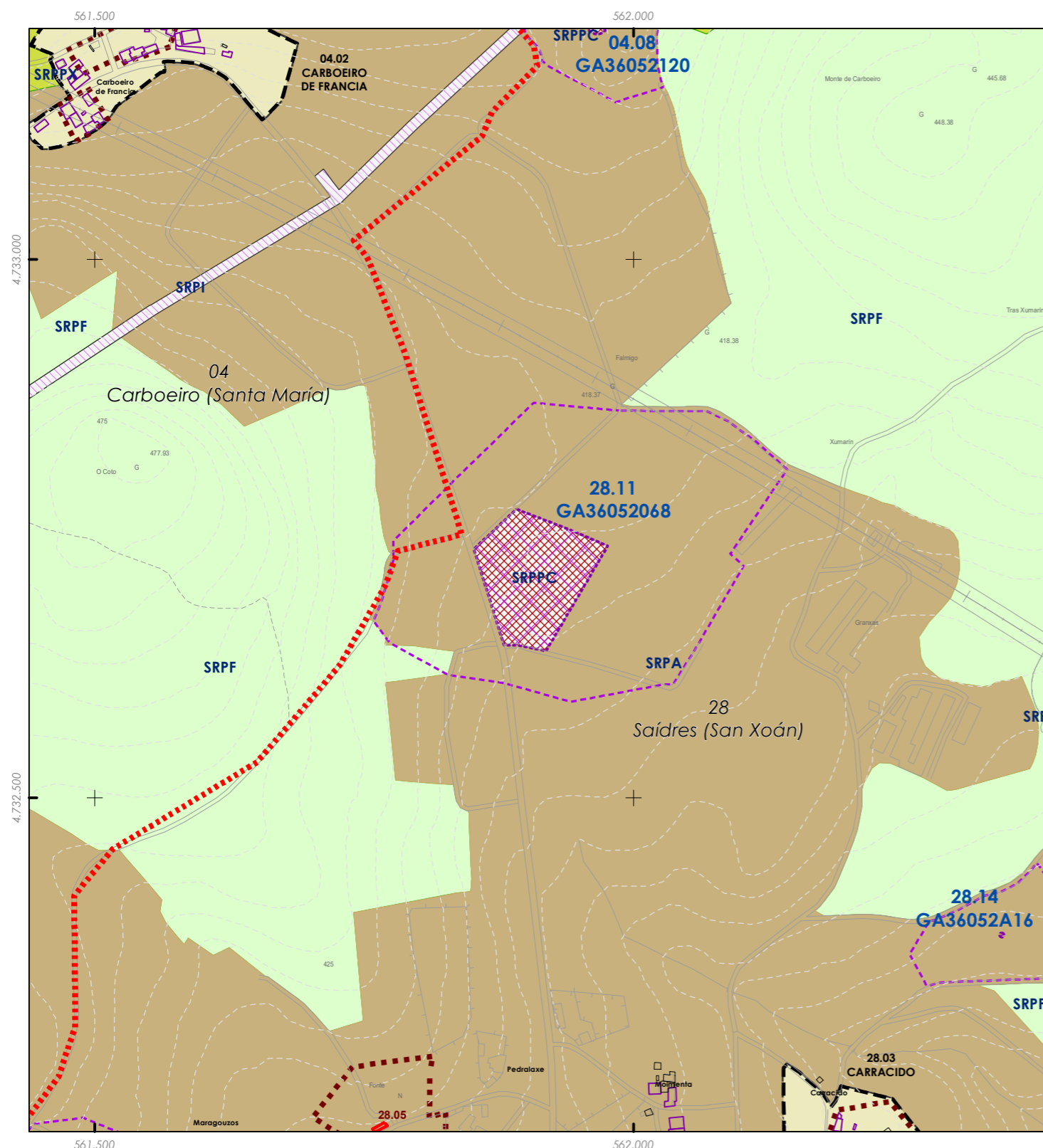
PATRIMONIO CULTURAL



REFERENCIAS AOS PLANOS DE ORDENACIÓN:
Plano SR: F7
Plano SNR: -
Plano SU: -



Fuente de datos / Fuente de datos:
- Elaboración propia / Concello de Silleda
- Elaboración propia / Concello de Silleda



Código do elemento: **28.11 / GA36052068**

Denominación: **Agro de Gomarín**
Localización: **Pedralaxe**
Parroquia: **Saídres (San Xoán)**

Coordenadas UTM:
561.908 / 4.732.705
Sistema de coordenadas: Proyección: (U.T.M.) ETRS89 Zona 29N
epsg: 25829
Unidades: metros

Ordenanza ou norma de aplicación: **Patrimonio arqueolóxico**
Adscripción cultural: **Neolítico-Idade do Bronce**
Adscripción tipolóxica: **Túmulo**
Nivel de protección do ben: **Protección arqueolóxica integral (Grao I)**
Nivel de protección do contorno: **Contorno de protección (Grao II)**
Obras permitidas: **As permitidas segundo o nivel de protección**

Titularidade: **Privada**
Clasificación do solo: **SR / SRPPC**
Uso actual: **Prados, piñeiros e eucaliptos.**

Estado de conservación:
Hai unha vivenda unifamiliar en construción.

Descrición do ben:
Nesta zona rexistrouse a aparición de dous machados líticos, aínda que no presente traballo non se localizou ningún resto arqueolóxico.



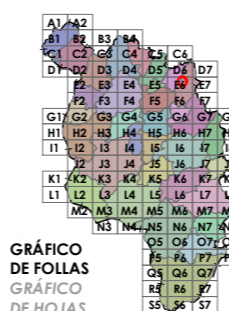
CLASIFICACIÓN DO SOLO

- SU
- SRPAU
- SNR
- SRPPC
- SRPI
- SRPPX
- SUD
- SRPEN
- SRPO
- SRPA
- SRPF

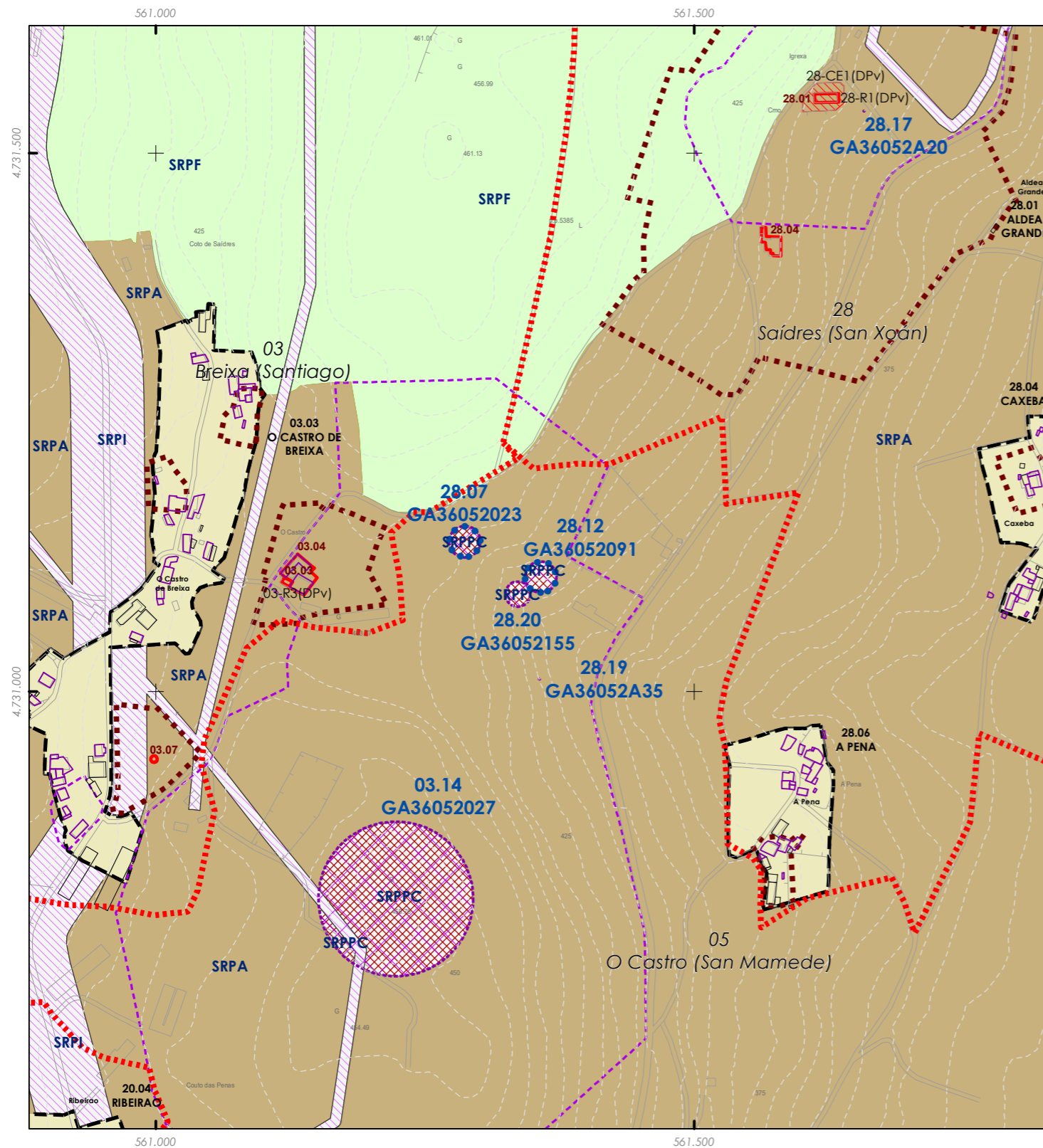
PATRIMONIO CULTURAL

- API - Área de Protección Integral
- CPX - Contorno de protección de Xacemento
- Patrimonio Cultural
- BIC
- Áreas de protección PC
- Camión Real
- Camión de Santiago

REFERENCIAS AOS PLANOS DE ORDENACIÓN:
Plano SR: E6
Plano SNR: -
Plano SU: -



Fonte de datos / Fuente de datos:
- Elaboración propia / Concello de Silleda
- Elaboración propia / Concello de Silleda



Código do elemento: **28.12 / GA36052091**

Página 156 de 209

Denominación: **Petróglifos de Primadorno 2**
Localización: **O Castro de Breixa**
Parroquia: **Saídres (San Xoán)**

Coordenadas UTM:
561.358 / 4.731.106
Sistema de coordenadas:
Proyección: (U.T.M.) ETRS89 Zona 29N
epsg: 25829
Unidades: metros

Ordenanza ou norma de aplicación: **Patrimonio arqueolóxico**

Titularidade: **Privada**

Adscripción cultural: **Idade do Bronce**

Clasificación do solo: **SR**
/ SRPPC

Adscripción tipolóxica: **Arte Rupestre**

Uso actual:
Prados, arboredo e monte baixo

Nivel de protección do ben: **Protección arqueolóxica integral (Grao I)**

Declarado BIC (Decreto 3741/1974) (BIC.000.300)

Nivel de protección do contorno: **Contorno de protección (Grao II)**

Obras permitidas: **As permitidas segundo o nivel de protección**

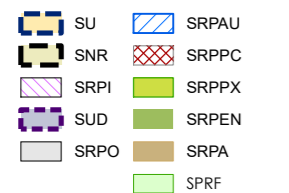
Estado de conservación:

Bo.

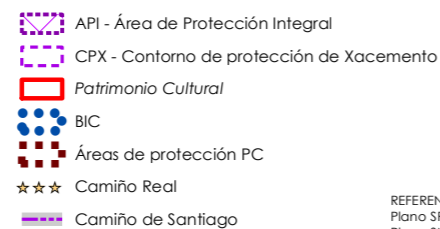
Descrición do ben:

Sobre as caras aplanadas dunha laxa granítica disposta de forma graduada distribúense varios motivos gravados: ferraduras, cazoletas e un serpentiforme ou liña ondulada.

CLASIFICACIÓN DO SOLO



PATRIMONIO CULTURAL



REFERENCIAS AOS PLANOS DE ORDENACIÓN:
Plano SR: F6
Plano SNR: -
Plano SU: -

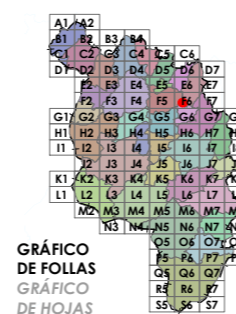


GRÁFICO DE FOLLAS
GRÁFICO DE HOJAS

