


ESCALA 1:5.000



Código do elemento: **28.13 / GA36052A04**

Página 157 de 209

Denominación: **Agro de Nogueira**
Localización: **Barradaos**
Parroquia: **Saídres (San Xoán)**

Coordenadas UTM:
562.447 / 4.731.815
Sistema de coordenadas:
Proyección: (U.T.M.) ETRS89 Zona 29N
epsg: 25829
Unidades: metros

Ordenanza ou norma de aplicación: **Patrimonio arqueolóxico**
Adscripción cultural: **Indeterminada**
Adscripción tipolóxica: **Indeterminada**
Nivel de protección do ben: **Protección arqueolóxica integral (Grao I)**
Nivel de protección do contorno: **Contorno de protección (Grao II)**
Obras permitidas: **As permitidas segundo o nivel de protección**

Titularidade: **Privada**
Clasificación do solo: **SR / SRPPC**
Uso actual: **Prados, cultivos, carballos e eucaliptos**

Estado de conservación:

Descrición do ben:

Na zona así chamada, con motivo de traballos agrícolas, apareceu unha aixola de pedra pulida de cor verde agrisada, cuxas dimensións son: 8 cm de longo por 3,5 cm de ancho máximo e 1,3 cm de grosor.



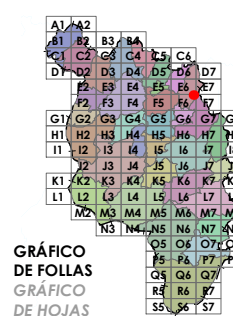
CLASIFICACIÓN DO SOLO

- SU
- SNR
- SRPI
- SUD
- SRPO
- SRPAU
- SRPPC
- SRPPX
- SRPEN
- SRPA
- SRPF

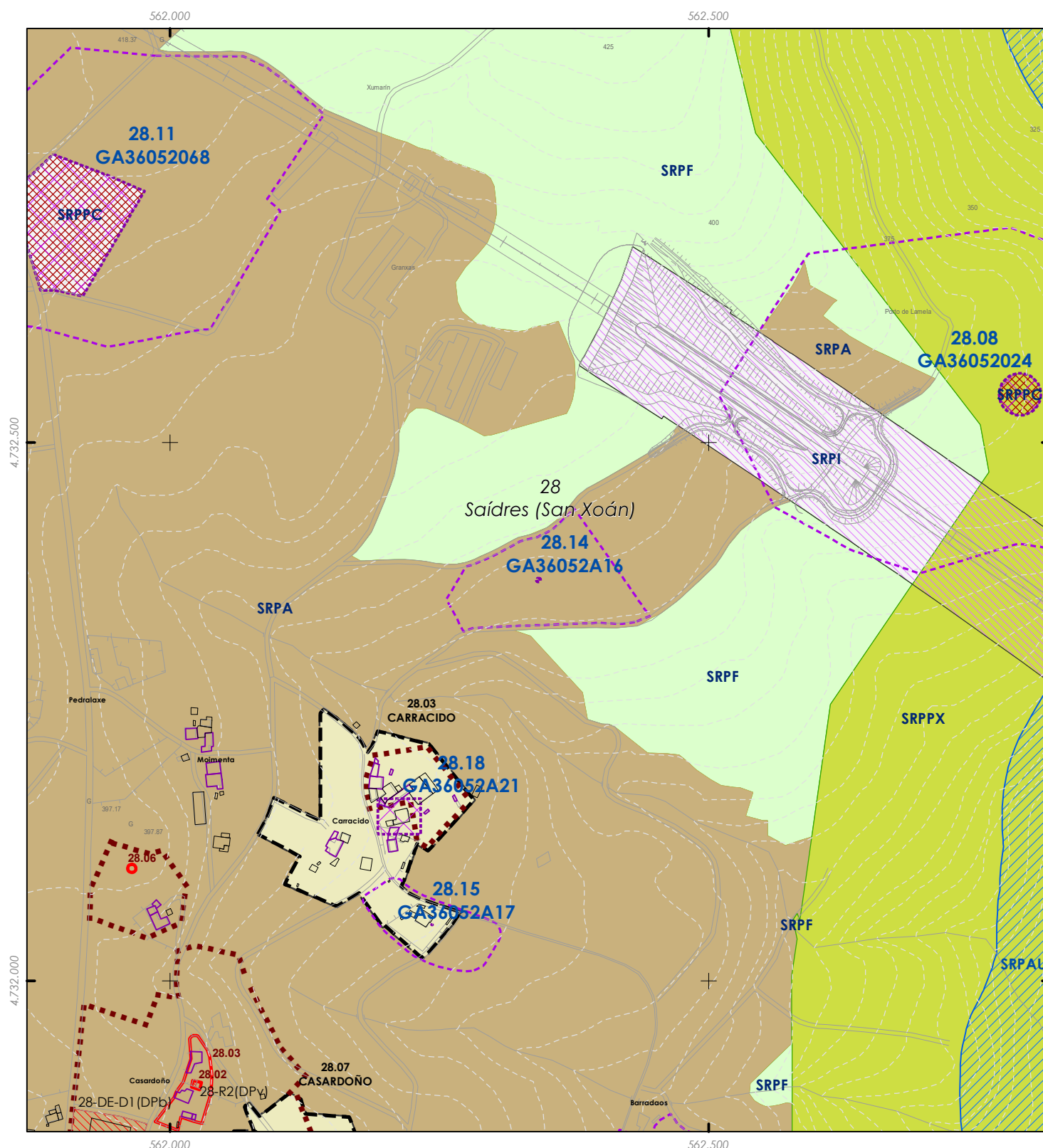
PATRIMONIO CULTURAL

- API - Área de Protección Integral
- CPX - Contorno de protección de Xacemento
- Patrimonio Cultural
- BIC
- Áreas de protección PC
- Camión Real
- Camión de Santiago


REFERENCIAS AOS PLANOS DE ORDENACIÓN:
Plano SR: F6
Plano SNR: -
Plano SU: -



Fonte de datos / Fuente de datos:
- Elaboración propia / Concello de Silleda
- Elaboración propia / Concello de Silleda



ESCALA 1:5.000



Código do elemento: **28.14 / GA36052A16**

Página 158 de 209

Denominación: **Achado de muíño da Xesteira - Casa do Fidalgo**
Localización: **Carracido**
Parroquia: **Saídres (San Xoán)**

Coordenadas UTM:
562.342 / 4.732.372
Sistema de coordenadas:
Proxección: (U.T.M.) ETRS89 Zona 29N
epsg: 25829
Unidades: metros

Ordenanza ou norma de aplicación: **Patrimonio arqueolóxico**

Titularidade: **Privada**

Adscripción cultural: **Indeterminada**

Clasificación do solo: **SR / SRPA**

Adscripción tipolóxica: **Indeterminada**

Uso actual:
Prados, cultivos e arborado

Nivel de protección do ben: **Protección arqueolóxica integral (Grao I)**

Nivel de protección do contorno: **Contorno de protección (Grao II)**

Obras permitidas: **As permitidas segundo o nivel de protección**

Estado de conservación:

-

Descrición do ben:

Durante a prospección localizouse o durminte dun muíño de tipo naviforme, relizado en granito, que actualmente se conserva na "Casa do Fidalgo", aínda que o propietario dixo que o atopou fai un par de anos nunha finca chamada "A Xesteira".



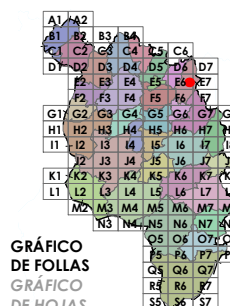
CLASIFICACIÓN DO SOLO

- SU
- SRPAU
- SNR
- SRPPC
- SRPI
- SRPPX
- SUD
- SRPEN
- SRPO
- SRPA
- SPRF

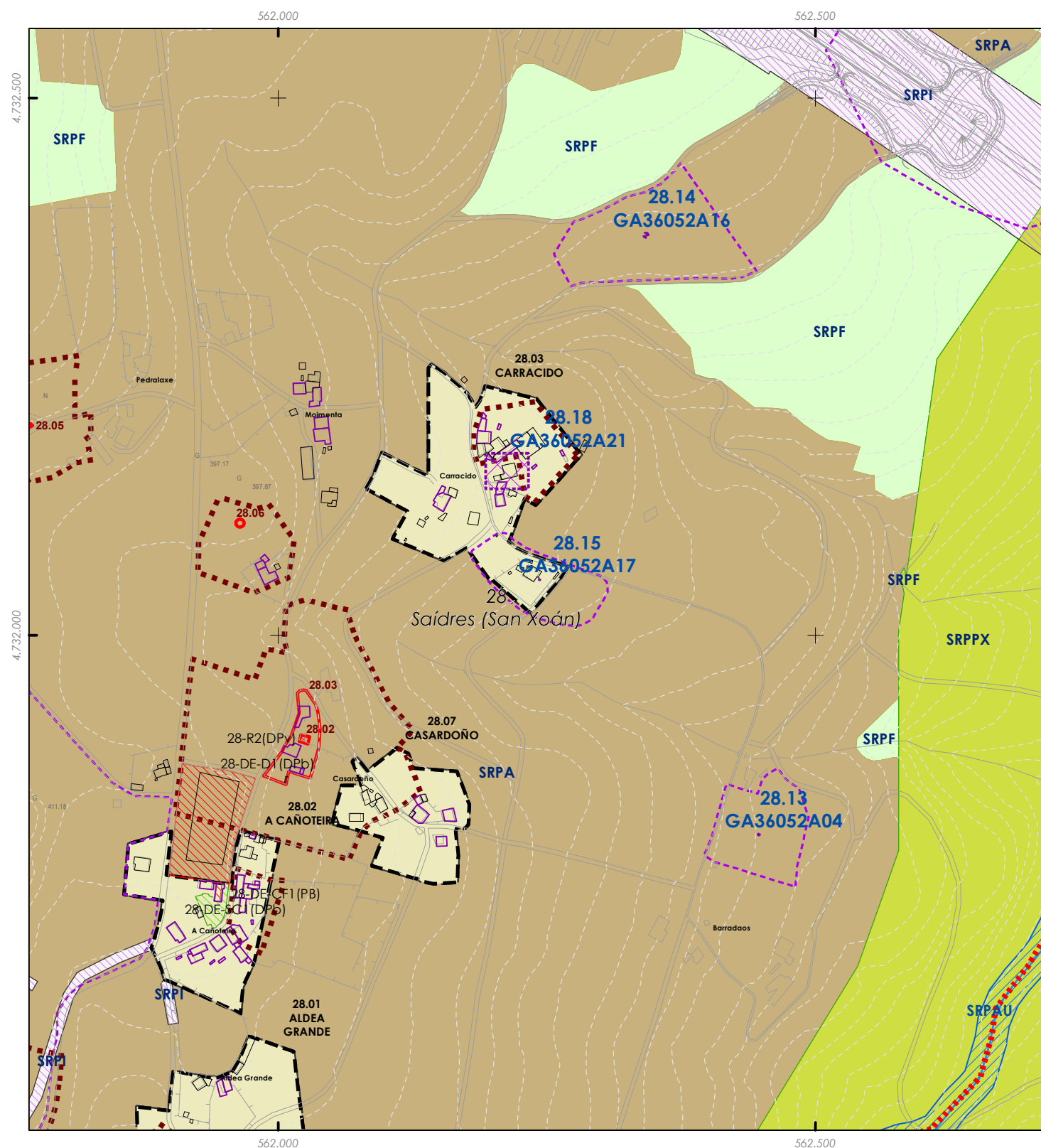
PATRIMONIO CULTURAL

- API - Área de Protección Integral
- CPX - Contorno de protección de Xacemento
- Patrimonio Cultural
- BIC
- Áreas de protección PC
- ☆☆☆ Camiño Real
- Camión de Santiago


REFERENCIAS AOS PLANOS DE ORDENACIÓN:
Plano SR: E6
Plano SNR: -
Plano SU: -



Fonte de datos / Fuente de datos:
- Elaboración propia / Concello de Silleda
- Elaboración propia / Concello de Silleda



ESCALA 1:5.000



Código do elemento: **28.15 / GA36052A17**

Página 159 de 209

Denominación: **As Moreiras**
Localización: **Carracido**
Parroquia: **Sáidres (San Xoán)**

Coordenadas UTM:
562.243 / 4.732.052
Sistema de coordenadas:
Proyección: (U.T.M.) ETRS89 Zona 29N
epsg: 25829
Unidades: metros

Ordenanza ou norma de aplicación: **Patrimonio arqueolóxico**

Titularidade: **Privada**

Adscripción cultural: **Indeterminada**

Clasificación do solo: **SR**

Adscripción tipolóxica: **Indeterminada**

/ SRPPC

Uso actual:

Prados, carballos e eucaliptos

Nivel de protección do ben: **Protección arqueolóxica integral (Grao I)**

Nivel de protección do contorno: **Contorno de protección (Grao II)**

Obras permitidas: **As permitidas segundo o nivel de protección**

Estado de conservación:

-

Descrición do ben:

Nun terreo da zona chamada ás moreiras, propiedade de Manuel Fernández Rei, apareceu un machado lítico pulido, que foi entregada ao museo de Pontevedra.



CLASIFICACIÓN DO SOLO

- SU
- SRPAU
- SNR
- SRPPC
- SRPI
- SRPPX
- SUD
- SRPEN
- SRPO
- SRPA
- SRPF

PATRIMONIO CULTURAL

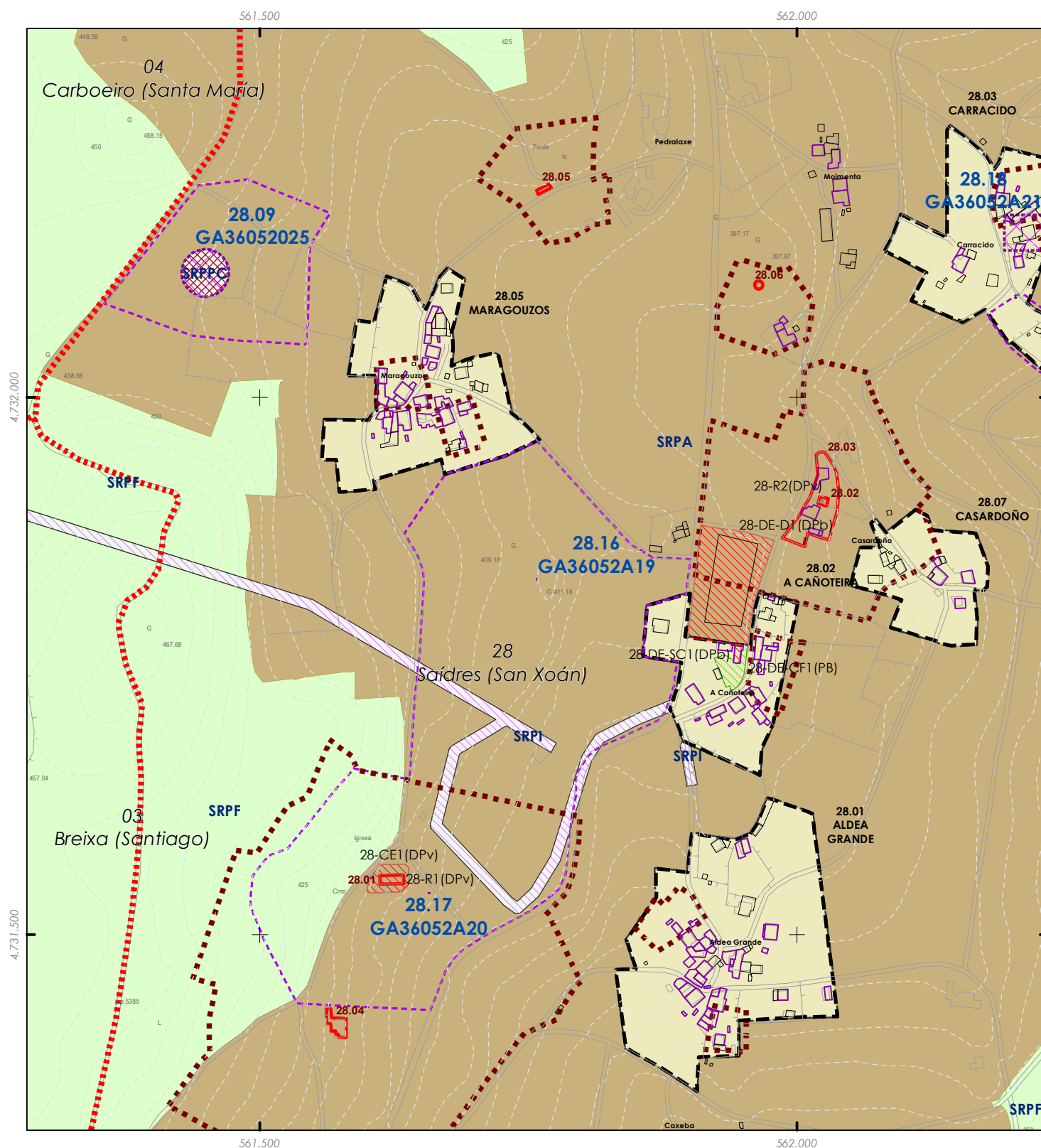
- API - Área de Protección Integral
- CPX - Contorno de protección de Xacemento
- Patrimonio Cultural
- BIC
- Áreas de protección PC
- Camiño Real
- Camiño de Santiago

REFERENCIAS AOS PLANOS DE ORDENACIÓN:
Plano SR: E6
Plano SNR: 142/193
Plano SU: -

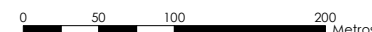
A1	A2	B3	B4
B1	B2	C3	C4
C1	C2	D3	D4
D1	D2	E3	E4
E1	E2	F3	F4
F1	F2	G3	G4
G1	G2	H3	H4
H1	H2	I3	I4
I1	I2	J3	J4
J1	J2	K3	K4
K1	K2	L3	L4
L1	L2	M3	M4
M1	M2	N3	N4
N1	N2	O3	O4
O1	O2	P3	P4
P1	P2	Q3	Q4
Q1	Q2	R3	R4
R1	R2	S3	S4

GRÁFICO DE FOLLAS
GRÁFICO DE HOJAS

Fonte de datos / Fuente de datos:
- Elaboración propia / Concello de Silleda
- Elaboración propia / Concello de Silleda



ESCALA 1:5.000



Código do elemento: **28.16 / GA36052A19**

Página 160 de 209

Denominación: **Os Gudiás**
Localización: **Maragouzos**
Parroquia: **Saídres (San Xoán)**

Coordenadas UTM:
561.759 / 4.731.830
Sistema de coordenadas:
Proxección: (U.T.M.) ETRS89 Zona 29N
epsg: 25829
Unidades: metros

Ordenanza ou norma de aplicación: **Patrimonio arqueolóxico**
Adscripción cultural: **Indeterminada**
Adscripción tipolóxica: **Indeterminada**
Nivel de protección do ben: **Protección arqueolóxica integral (Grao I)**
Nivel de protección do contorno: **Contorno de protección (Grao II)**
Obras permitidas: **As permitidas segundo o nivel de protección**

Titularidade: **Privada**
Clasificación do solo: **SR / SRPPC**
Uso actual: **Prados e arboredo**

Estado de conservación:

Descrición do ben:

Nun terreo propiedade de Xosé Frade Cabaleiro apareceron, hai anos, un machado de pedra pulida e unha bóla de granito que foron entregados ao museo de Pontevedra. O machado mide 8,6 cm. de longo, 3,8 cm. de ancho e 2,8 cm. de grosor.



CLASIFICACIÓN DO SOLO

- SU
- SRPAU
- SNR
- SRPPC
- SRPI
- SRPPX
- SUD
- SRPEN
- SRPO
- SRPA
- SRPF

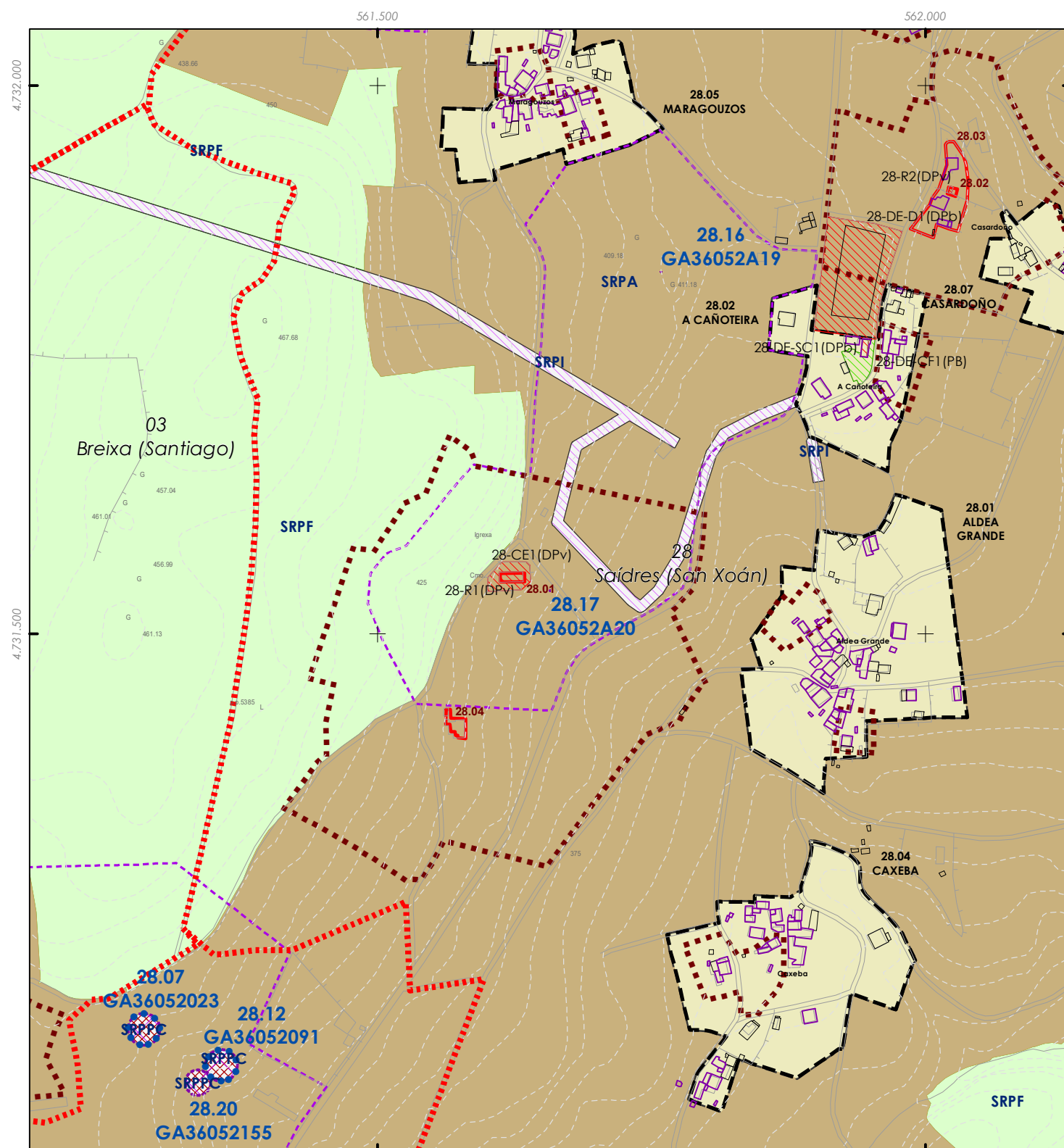
PATRIMONIO CULTURAL

- API - Área de Protección Integral
- CPX - Contorno de protección de Xacemento
- Patrimonio Cultural
- BIC
- Áreas de protección PC
- Camión Real
- Camión de Santiago

REFERENCIAS AOS PLANOS DE ORDENACIÓN:
Plano SR: F6
Plano SNR: -
Plano SU: -

A1	A2	A3	A4
B1	B2	B3	B4
C1	C2	C3	C4
D1	D2	D3	D4
E1	E2	E3	E4
F1	F2	F3	F4
G1	G2	G3	G4
H1	H2	H3	H4
I1	I2	I3	I4
J1	J2	J3	J4
K1	K2	K3	K4
L1	L2	L3	L4
M1	M2	M3	M4
N1	N2	N3	N4
O1	O2	O3	O4
P1	P2	P3	P4
Q1	Q2	Q3	Q4
R1	R2	R3	R4
S1	S2	S3	S4

Fonte de datos / Fuente de datos:
- Elaboración propia / Concello de Silleda
- Elaboración propia / Concello de Silleda



Código do elemento: **28.17 / GA36052A20**

Página 161 de 209

Denominación: **Estela de Saldres**
Localización: **Aldea Grande**
Parroquia: **Saldres (San Xoán)**

Coordenadas UTM:
561.658 / 4.731.539
Sistema de coordenadas:
Proyección: (U.T.M.) ETRS89 Zona 29N
epsg: 25829
Unidades: metros

Ordenanza ou norma de aplicación: **Patrimonio arqueolóxico**
Adscripción cultural: **Romano**
Adscripción tipolóxica: **Indeterminada**
Nivel de protección do ben: **Protección arqueolóxica integral (Grao I)**
Nivel de protección do contorno: **Contorno de protección (Grao II)**
Obras permitidas: **As permitidas segundo o nivel de protección**

Titularidade: **Privada**
Clasificación do solo: **SR / SRPPC**
Uso actual: **Prados e arboredo**

Estado de conservación:

Descrición do ben:

No terreo chamado iglesario, propiedade de Santiago Lamela, ao construírse unha pista de acceso á igrexa apareceu un ronsel funerario romano, así como un fragmento de muíño plano e pedras de construción. O ronsel, moi deteriorado, presenta pegadas dunha reutilización posterior -posiblemente para outros usos-. Da inscrición funeraria orixinal, parte das letras son case irrecoñecibles. Podería lerse: d(is) m(anibus) s(acrum) - a++o - an(norum) xx. Actualmente atópase depositada no museo de Pontevedra



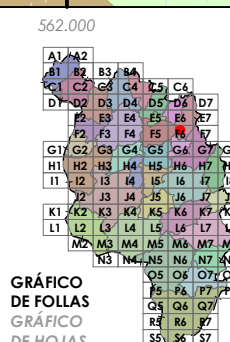
CLASIFICACIÓN DO SOLO

- SU
- SRPAU
- SNR
- SRPPC
- SRPI
- SRPPX
- SUD
- SRPEN
- SRPO
- SRPA
- SRPF

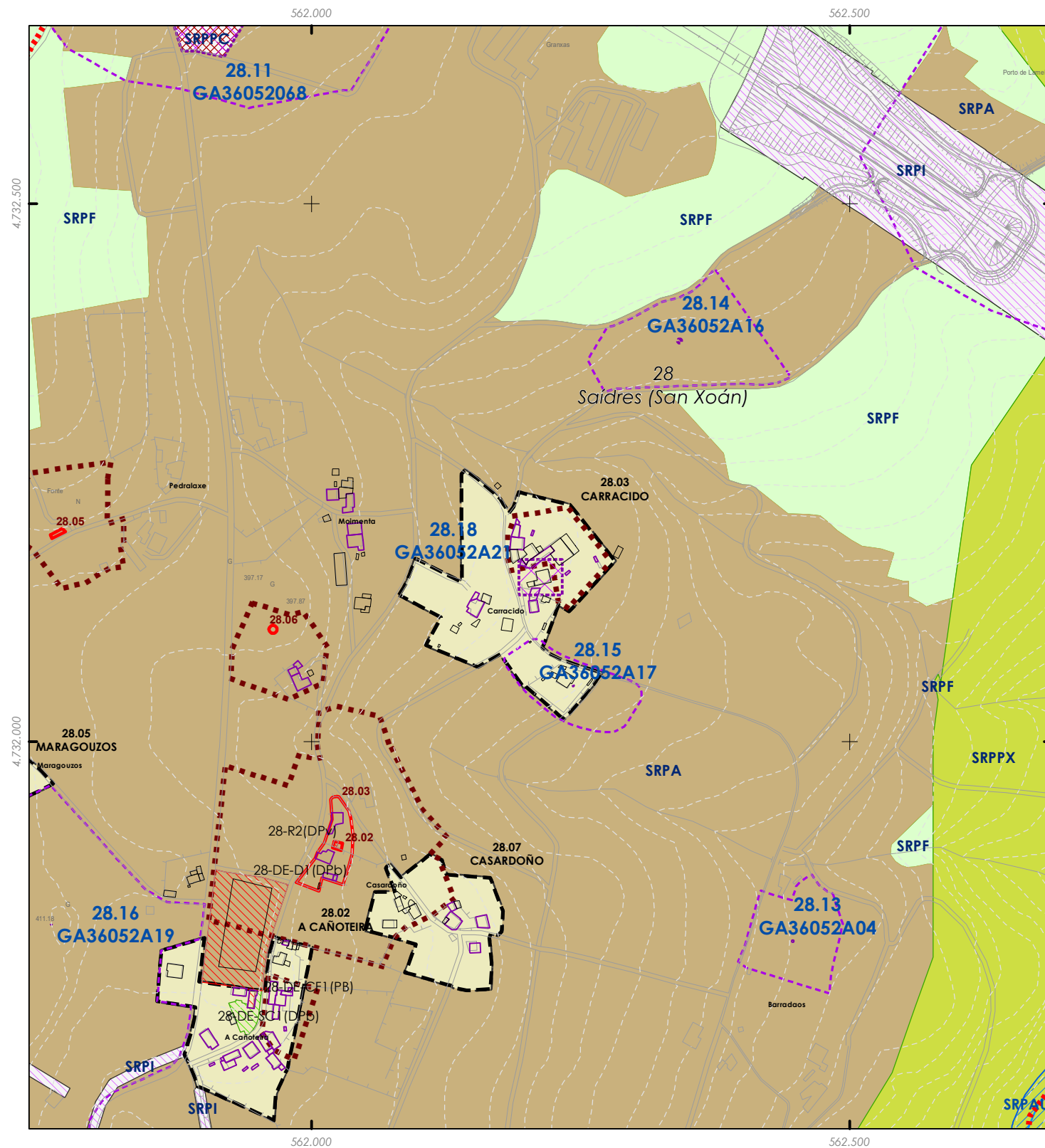
PATRIMONIO CULTURAL

- API - Área de Protección Integral
- CPX - Contorno de protección de Xacemento
- Patrimonio Cultural
- BIC
- Áreas de protección PC
- *** Camiño Real
- Camiño de Santiago

REFERENCIAS AOS PLANOS DE ORDENACIÓN:
Plano SR: F6
Plano SNR: -
Plano SU: -



Fonte de datos / Fuente de datos:
- Elaboración propia / Concello de Silleda
- Elaboración propia / Concello de Silleda



Código do elemento: **28.18 / GA36052A21**

Página 162 de 209

Denominación: **Petróglifo Da Casa Fidalgo**
Localización: **Casa do Fidalgo-Carracido**
Parroquia: **Saídres (San Xoán)**

Coordenadas UTM:
562.213 / 4.732.153
Sistema de coordenadas:
Proyección: (U.T.M.) ETRS89 Zona 29N
epsg: 25829
Unidades: metros

Ordenanza ou norma de aplicación: **Patrimonio arqueolóxico** Titularidade: **Privada**
Adscripción cultural: **Indeterminada** Clasificación do solo: **SR / SRPPC**
Adscripción tipolóxica: **Arte Rupestre** Uso actual: **Pieza reaprovechada como material de construción**
Nivel de protección do ben: **Protección arqueolóxica integral (Grao I) Declarado BIC (Lei 16/1985, de 25 de junio, do Patrimonio Histórico Español)**
Nivel de protección do contorno: **Contorno de protección (Grao II)**
Obras permitidas: **As permitidas segundo o nivel de protección**

Estado de conservación:
Os gravados encóntranse moi erosionados.

Descrición do ben:
Trátase dun fragmento de rocha incrustada na parede da chamada casa domingo fidalgo. Esta pedra contén insculturas rupestres que na actualidade son inapreciables.



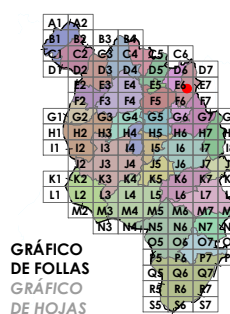
CLASIFICACIÓN DO SOLO

- SU
- SNR
- SRPI
- SUD
- SRPO
- SRPAU
- SRPPC
- SRPPX
- SRPEN
- SRPA
- SRPF

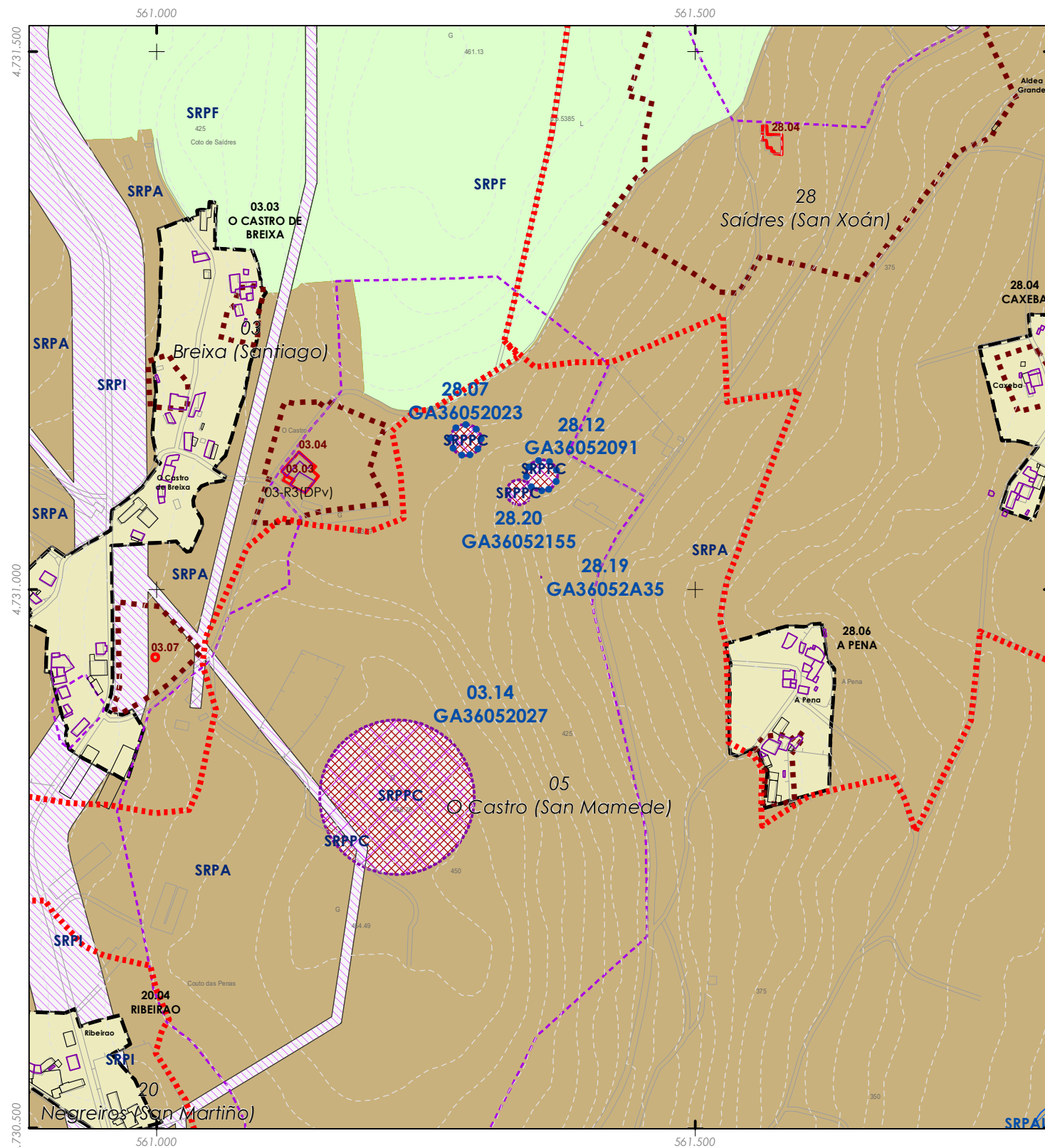
PATRIMONIO CULTURAL

- API - Área de Protección Integral
- CPX - Contorno de protección de Xacemento
- Patrimonio Cultural
- BIC
- Áreas de protección PC
- Camión Real
- Camión de Santiago

REFERENCIAS AOS PLANOS DE ORDENACIÓN:
Plano SR: E6
Plano SNR: 142/193
Plano SU: -



Fonte de datos / Fuente de datos:
- Elaboración propia / Concello de Silleda
- Elaboración propia / Concello de Silleda



Código do elemento: **28.19 / GA36052A35**

Página 163 de 209

Denominación: **Machado de Primadorno**
Localización: **O Castro de Breixa**
Parroquia: **Saídres (San Xoán)**

Coordenadas UTM:
561.356 / 4.731.011
Sistema de coordenadas:
Proyección: (U.T.M.) ETRS89 Zona 29N
epsg: 25829
Unidades: metros

Ordenanza ou norma de aplicación: **Patrimonio arqueolóxico**
Adscripción cultural: **Indeterminada**
Adscripción tipolóxica: **Indeterminada**
Nivel de protección do ben: **Protección arqueolóxica integral (Grao I)**
Nivel de protección do contorno: **Contorno de protección (Grao II)**
Obras permitidas: **As permitidas segundo o nivel de protección**

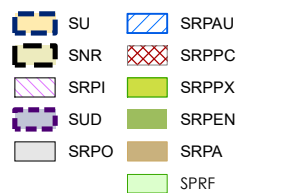
Titularidade: **Privada**
Clasificación do solo: **SR / SRPPC**
Uso actual: **Prados, arboredo e monte baixo**

Estado de conservación:

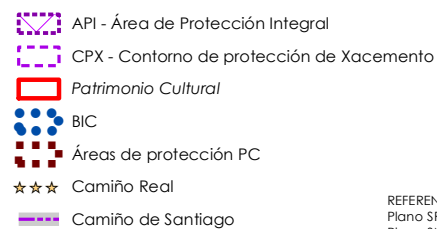
Descrición do ben:

O machado foi localizado nun terreo propiedade de Antonio Rodríguez Igrexas. Mide 9,9 cm de longo por 2,4 cm de ancho e 0,7 cm de grosor. Está en poder do propietario do terreo.

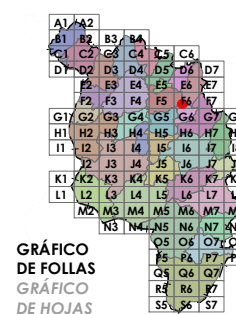
CLASIFICACIÓN DO SOLO



PATRIMONIO CULTURAL

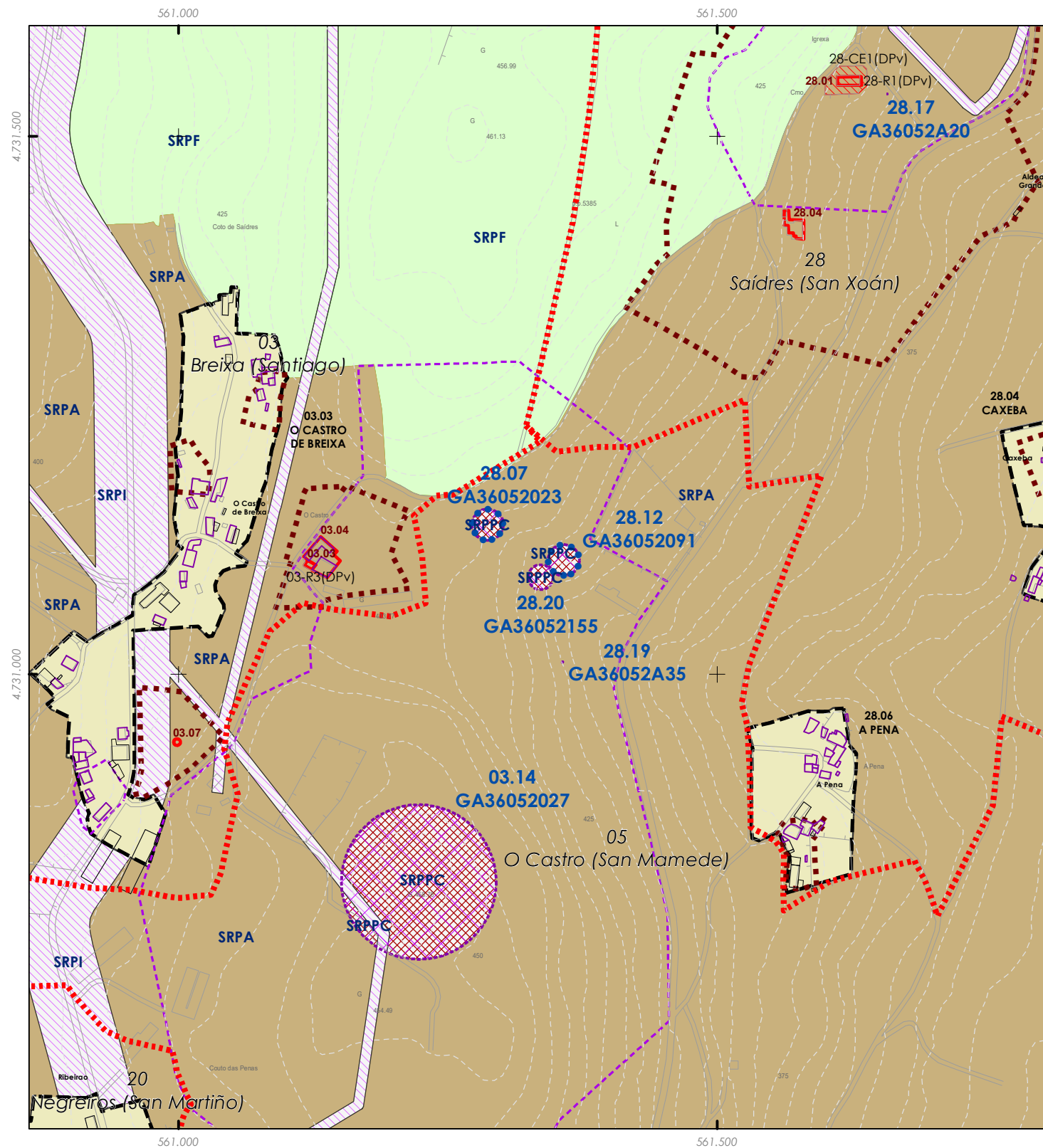


REFERENCIAS AOS PLANOS DE ORDENACIÓN:
Plano SR: F6
Plano SNR: -
Plano SU: -



Fonte de datos / Fuente de datos:
- Elaboración propia / Concello de Silleda
- Elaboración propia / Concello de Silleda





Código do elemento: **28.20 / GA36052155**

Página 164 de 209

Denominación: **Petróglifo de Primadorno 3**
Localización: **O Castro de Breixa**
Parroquia: **Saídres (San Xoán)**

Coordenadas UTM:
561.336 / 4.731.090
Sistema de coordenadas:
Proyección: (U.T.M.) ETRS89 Zona 29N
epsg: 25829
Unidades: metros

Ordenanza ou norma de aplicación: **Patrimonio arqueolóxico**

Titularidade: **Privada**

Adscripción cultural: **Idade do Bronce**

Clasificación do solo: **SR / SRPPC**

Adscripción tipolóxica: **Arte Rupestre**

Uso actual: **Arboredo, prados e construcións**

Nivel de protección do ben: **Protección arqueolóxica integral (Grao I)**

Declarado BIC (Lei 16/1985, de 25 de junio, do Patrimonio Histórico Español)

Nivel de protección do contorno: **Contorno de protección (Grao II)**

Obras permitidas: **As permitidas segundo o nivel de protección**

Estado de conservación:

Case totalmente tapado pola vexetación. Descoñécese se contén máis motivos.

Descrición do ben:

Localízase a 25 metros ao sueste dos gravados de primadorno-2, no inicio da aba, con orientación ese. Trátase dun afloramento granítico oculto baixo unha grossa capa de follas e terra, polo que se descoñecen as súas dimensións totais, así como a posible existencia de máis motivos na súa superficie. Nunha pequena limpeza superficial (60 x 40 cm) detectáronse dúas pequenas cazoletas, ben conservadas, duns 4 cm de diámetro e 1 a 1,5 cm de profundidade.



CLASIFICACIÓN DO SOLO

- SU
- SRPAU
- SNR
- SRPPC
- SRPI
- SRPPX
- SUD
- SRPEN
- SRPO
- SRPA
- SRPF

PATRIMONIO CULTURAL

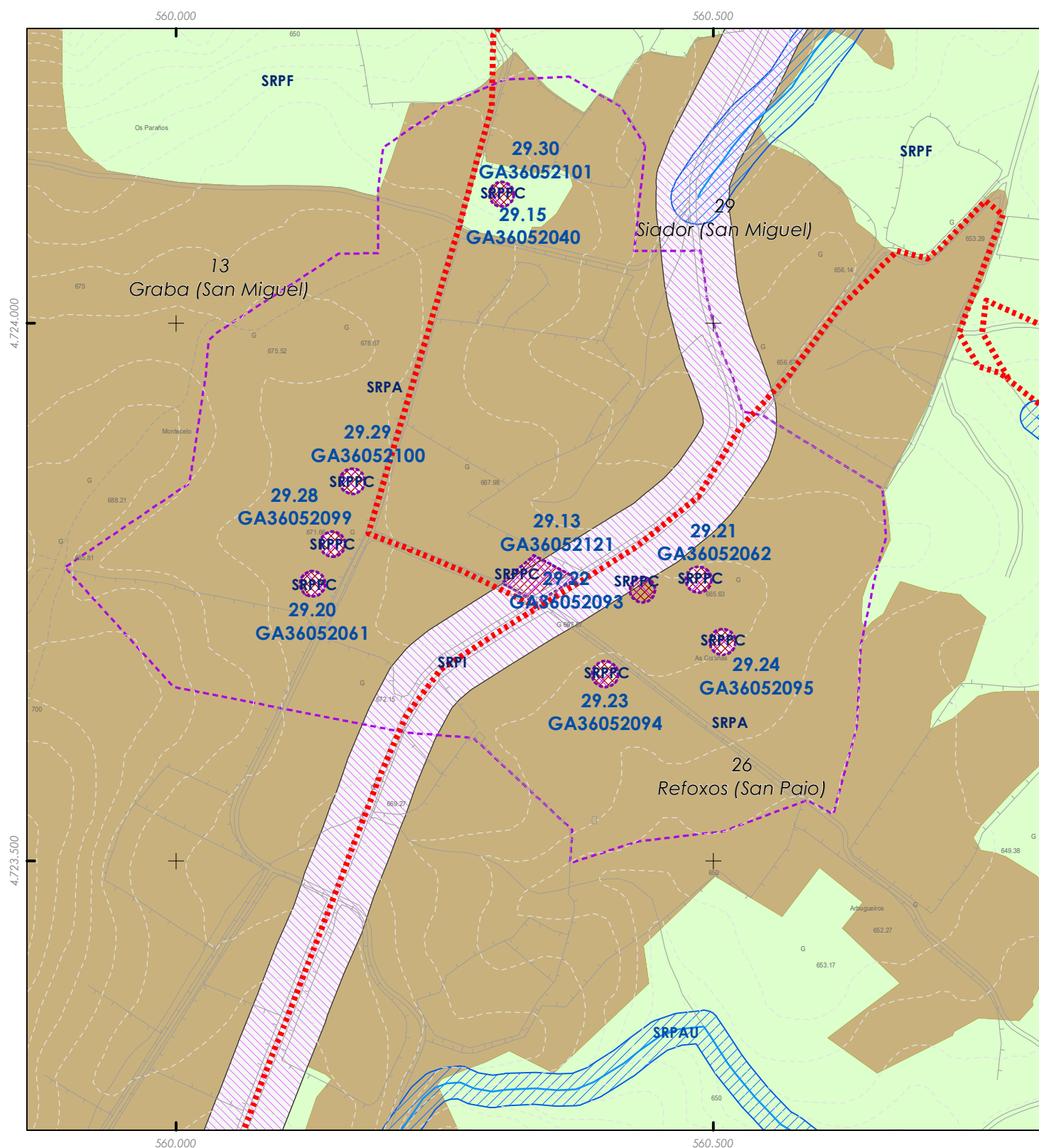
- API - Área de Protección Integral
- CPX - Contorno de protección de Xacemento
- Patrimonio Cultural
- BIC
- Áreas de protección PC
- Camión Real
- Camión de Santiago

REFERENCIAS AOS PLANOS DE ORDENACIÓN:
Plano SR: F6
Plano SNR: -
Plano SU: -


A1	A2	A3	A4	A5	A6
B1	B2	B3	B4	B5	B6
C1	C2	C3	C4	C5	C6
D1	D2	D3	D4	D5	D6
E1	E2	E3	E4	E5	E6
F1	F2	F3	F4	F5	F6
G1	G2	G3	G4	G5	G6
H1	H2	H3	H4	H5	H6
I1	I2	I3	I4	I5	I6
J1	J2	J3	J4	J5	J6
K1	K2	K3	K4	K5	K6
L1	L2	L3	L4	L5	L6
M1	M2	M3	M4	M5	M6
N1	N2	N3	N4	N5	N6
O1	O2	O3	O4	O5	O6
P1	P2	P3	P4	P5	P6
Q1	Q2	Q3	Q4	Q5	Q6
R1	R2	R3	R4	R5	R6
S1	S2	S3	S4	S5	S6

GRÁFICO DE FOLLAS
GRÁFICO DE HOJAS

Fonte de datos / Fuente de datos:
- Elaboración propia / Concello de Silleda
- Elaboración propia / Concello de Silleda



ESCALA 1:5.000



Código do elemento: **29.13 / GA36052121**

Página 165 de 209

Denominación: **Montecelo**
Localización: **Montecelo**
Parroquia: **Siador (San Miguel)**

Coordenadas UTM:
560.337 / 4.723.761
Sistema de coordenadas:
Proyección: (U.T.M.) ETRS89 Zona 29N
epsg: 25829
Unidades: metros

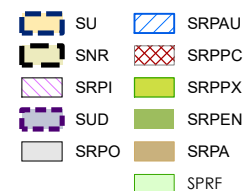
Ordenanza ou norma de aplicación: **Patrimonio arqueolóxico**
Adscripción cultural: **Idade do Bronce**
Adscripción tipolóxica: **Asentamento Ao Aire Libre**
Nivel de protección do ben: **Protección arqueolóxica integral (Grao I)**
Nivel de protección do contorno: **Contorno de protección (Grao II)**
Obras permitidas: **As permitidas segundo o nivel de protección**

Titularidade: **Privada**
Clasificación do solo: **SR / SRPPC**
Uso actual: **Prados, estrada e monte baixo**

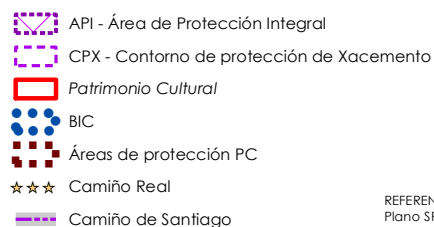
Estado de conservación:
Descoñécese, ao non existir estruturas visibles en superficie.

Descrición do ben:
Depósito ao aire libre detectado a partir da dispersión de materiais recollidos durante traballos de acondicionamento da estrada. No control das obras, executado en 2005, recollíanse 20 fragmentos de cerámica e dúas pezas líxicas (artefacto sobre lasca e muíño naviforme en granito). O arqueólogo responsable do achado identifica estes restos como pertencentes á idade do bronce.

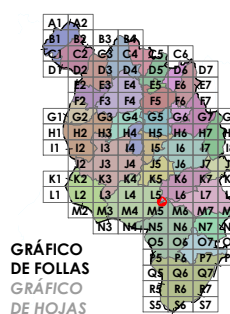
CLASIFICACIÓN DO SOLO



PATRIMONIO CULTURAL

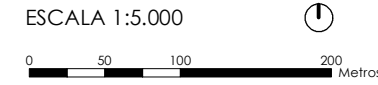
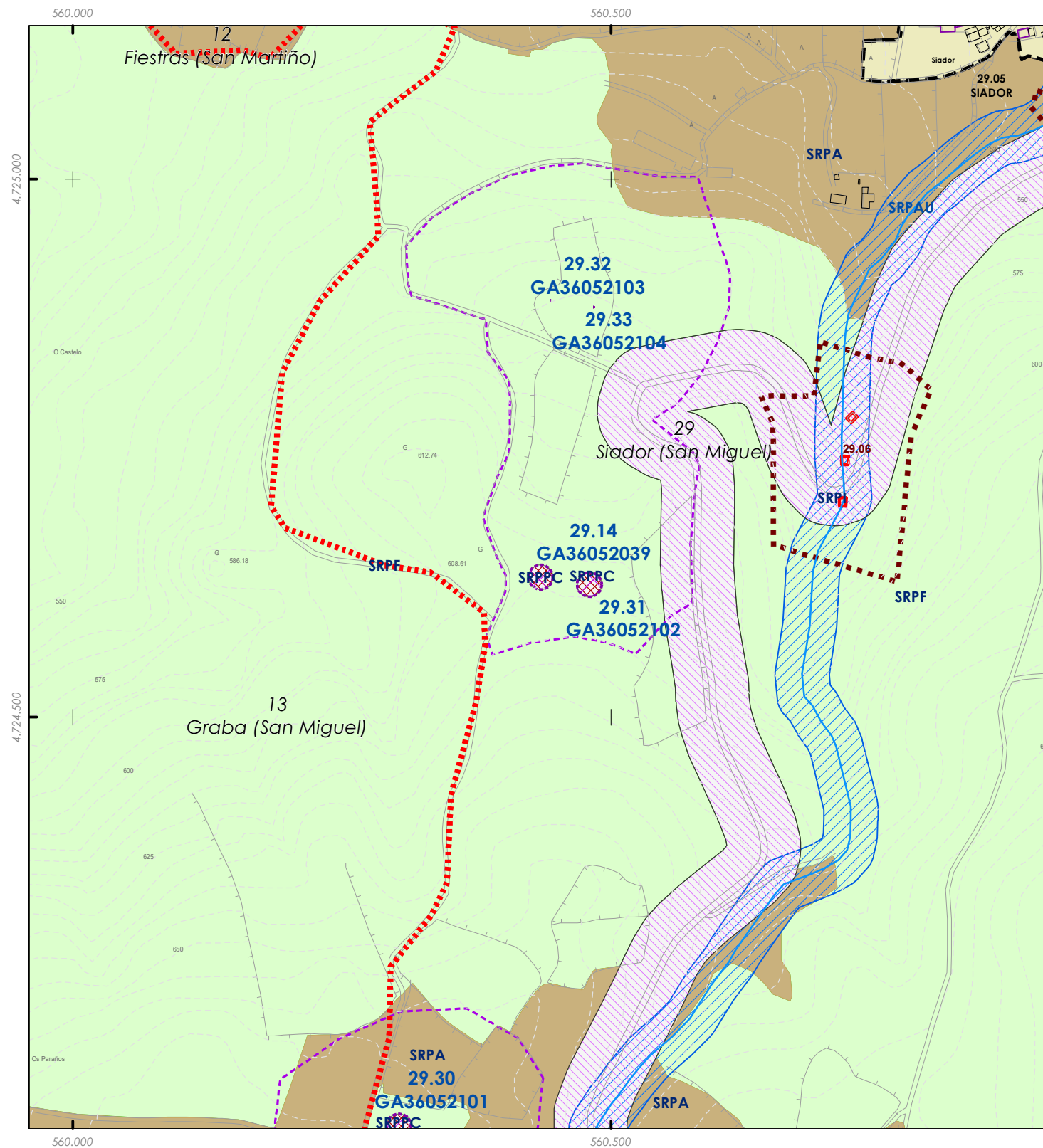


REFERENCIAS AOS PLANOS DE ORDENACIÓN:
Plano SR: L5
Plano SNR: -
Plano SU: -



Fonte de datos / Fuente de datos:
- Elaboración propia / Concello de Silleda
- Elaboración propia / Concello de Silleda





Código do elemento: **29.14 / GA36052039**

Página 166 de 209

Denominación: **Mámoa de Usariados-1**
Localización: **Siador**
Parroquia: **Siador (San Miguel)**

Coordenadas UTM:
560.435 / 4.724.630
Sistema de coordenadas:
Proyección: (U.T.M.) ETRS89 Zona 29N
epsg: 25829
Unidades: metros

Ordenanza ou norma de aplicación: **Patrimonio arqueolóxico**
Adscripción cultural: **Neolítico-Idade do Bronce**
Adscripción tipolóxica: **Túmulo**
Nivel de protección do ben: **Protección arqueolóxica integral (Grao I)**
Nivel de protección do contorno: **Contorno de protección (Grao II)**
Obras permitidas: **As permitidas segundo o nivel de protección**

Titularidade: **Privada**
Clasificación do solo: **SR / SRPPC**
Uso actual: **Prados, monte baixo, piñeiros e carballos.**

Estado de conservación:

Descrición do ben:

Esta mámoa non se puido localizar durante a prospección pola vexetación que cubría a zona. Segundo a ficha antiga tería uns 15 m. de diámetro e 1,6 m. de altura.



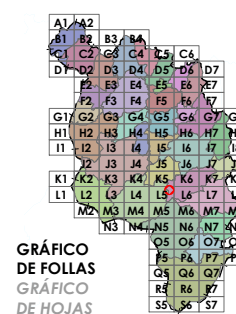
CLASIFICACIÓN DO SOLO

- SU
- SRPAU
- SNR
- SRPPC
- SRPI
- SRPPX
- SUD
- SRPEN
- SRPO
- SRPA
- SRPF

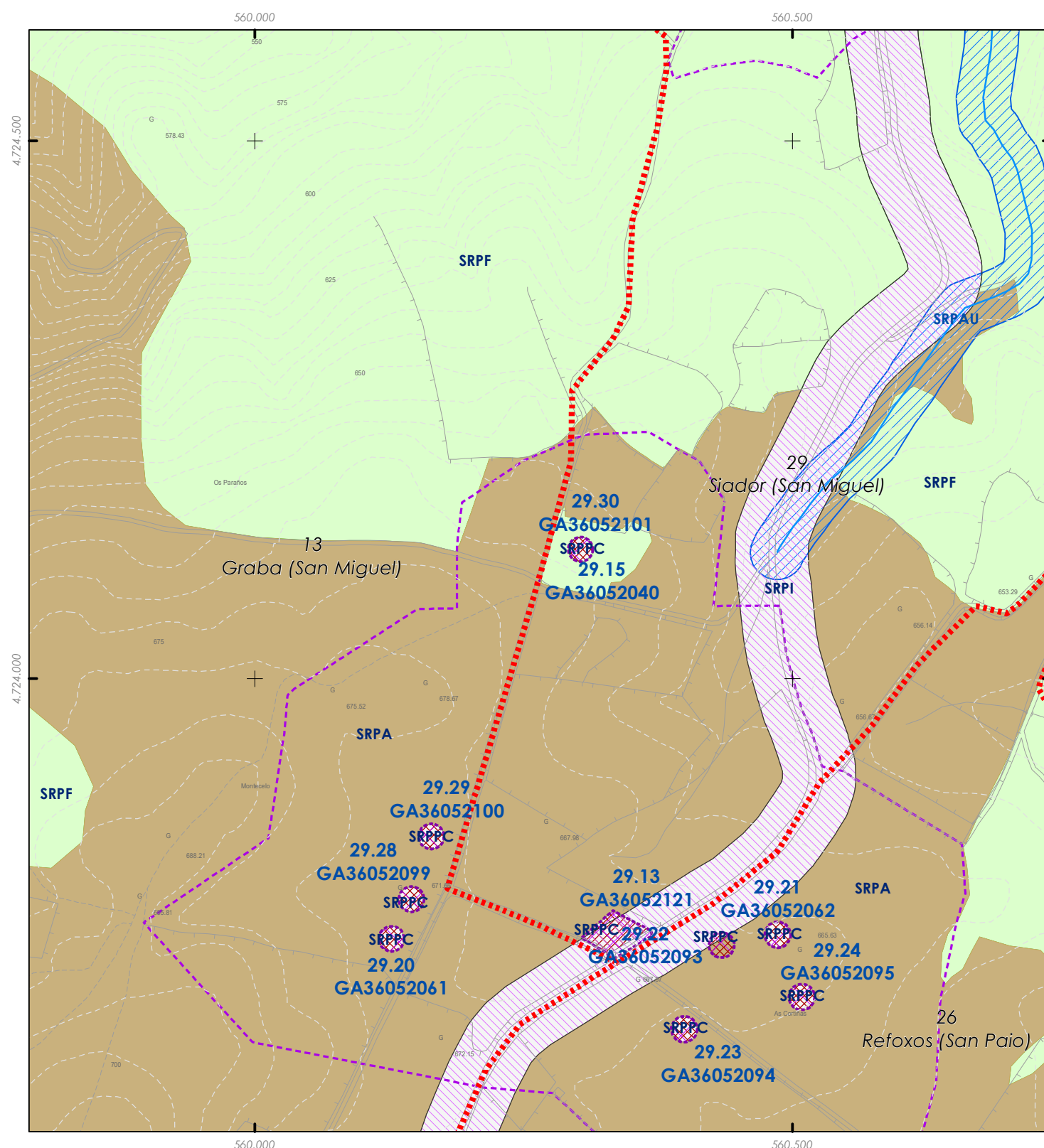
PATRIMONIO CULTURAL

- API - Área de Protección Integral
- CPX - Contorno de protección de Xacemento
- Patrimonio Cultural
- BIC
- Áreas de protección PC
- Camión Real
- Camión de Santiago

REFERENCIAS AOS PLANOS DE ORDENACIÓN:
Plano SR: L5
Plano SNR: -
Plano SU: -



Fonte de datos / Fuente de datos:
- Elaboración propia / Concello de Silleda
- Elaboración propia / Concello de Silleda



ESCALA 1:5.000
0 50 100 200 Metros

Código do elemento: **29.15 / GA36052040**

Página 167 de 209

Denominación: **Mámoa de Batoca-1**
Localización: **Siador**
Parroquia: **Siador (San Miguel)**

Coordenadas UTM:
560.265 / 4.724.091
Sistema de coordenadas:
Proyección: (U.T.M.) ETRS89 Zona 29N
epsg: 25829
Unidades: metros

Ordenanza ou norma de aplicación: **Patrimonio arqueolóxico**
Adscripción cultural: **Neolítico-Idade do Bronce**
Adscripción tipolóxica: **Túmulo**
Nivel de protección do ben: **Protección arqueolóxica integral (Grao I)**
Nivel de protección do contorno: **Contorno de protección (Grao II)**
Obras permitidas: **As permitidas segundo o nivel de protección**

Titularidade: **Privada**
Clasificación do solo: **SR / SRPPC**
Uso actual: **Prados e monte baixo**

Estado de conservación:
Destruída.

Descrición do ben:
Esta mámoa foi destruída en 1977 coa apertura dunha pista da concentración parcelaria. Segundo a descrición antiga tería uns 13 m. de diámetro e 1,2 m. de altura, con cono de violación.

CLASIFICACIÓN DO SOLO

- SU SRPAU
- SNR SRPPC
- SRPI SRPPX
- SUD SRPEN
- SRPO SRPA
- SPRF

PATRIMONIO CULTURAL

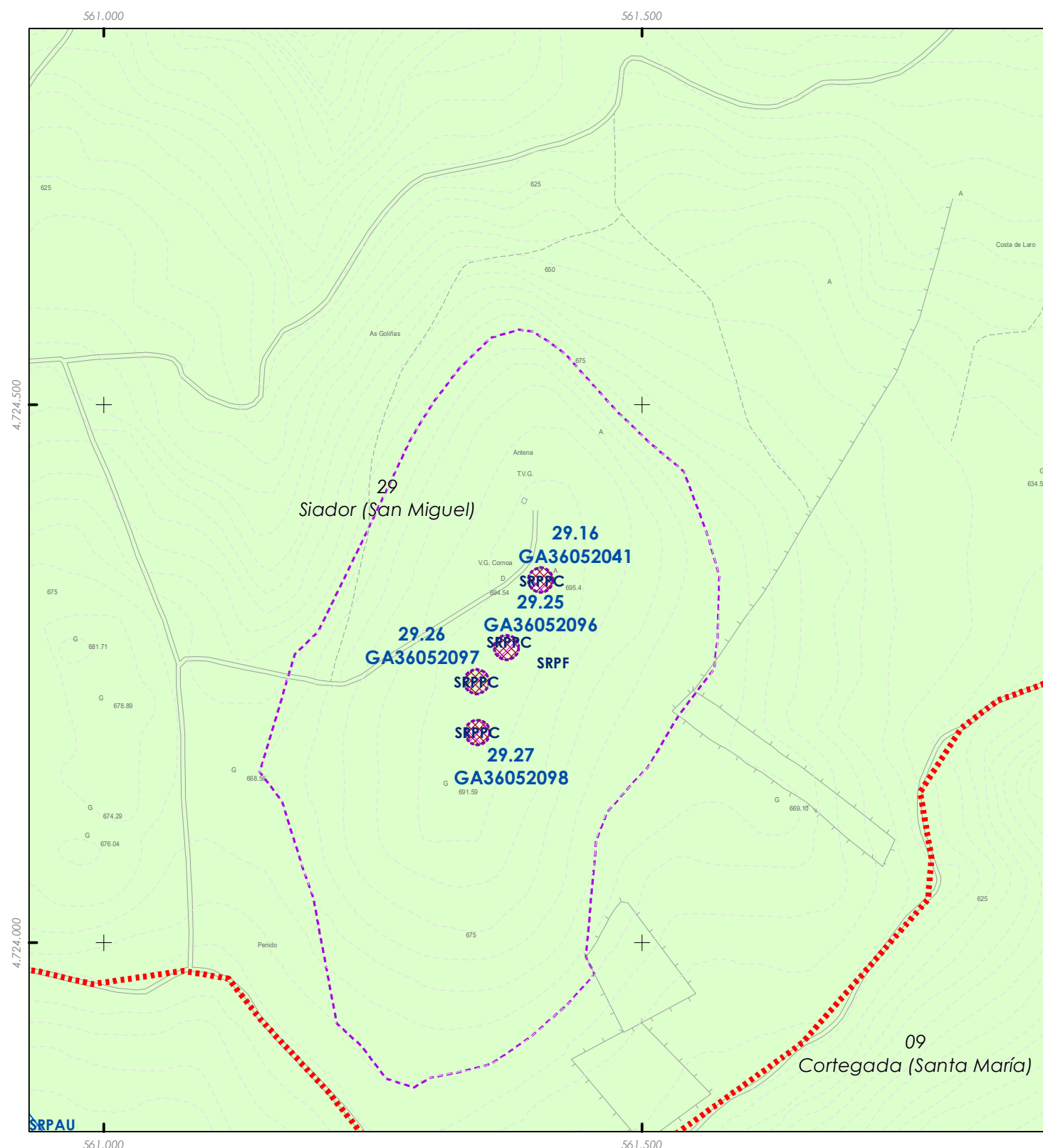
- API - Área de Protección Integral
- CPX - Contorno de protección de Xacemento
- Patrimonio Cultural
- BIC
- Áreas de protección PC
- ☆☆☆ Camiño Real
- Camión de Santiago

A1	A2	A3	A4
B1	B2	B3	B4
C1	C2	C3	C4
D1	D2	D3	D4
E1	E2	E3	E4
F1	F2	F3	F4
G1	G2	G3	G4
H1	H2	H3	H4
I1	I2	I3	I4
J1	J2	J3	J4
K1	K2	K3	K4
L1	L2	L3	L4
M1	M2	M3	M4
N1	N2	N3	N4
O1	O2	O3	O4
P1	P2	P3	P4
Q1	Q2	Q3	Q4
R1	R2	R3	R4
S1	S2	S3	S4

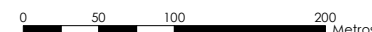
REFERENCIAS AOS PLANOS DE ORDENACIÓN:
Plano SR: L5
Plano SNR: -
Plano SU: -

GRÁFICO DE FOLLAS
GRÁFICO DE HOJAS





ESCALA 1:5.000



Código do elemento: **29.16 / GA36052041**

Página 168 de 209

Denominación:
Mámoa de Costa de Laro - 1
Localización: **Siador**
Parroquia: **Siador (San Miguel)**

Coordenadas UTM:
561.406 / 4.724.337
Sistema de coordenadas:
Proyección: (U.T.M.) ETRS89 Zona 29N
epsg: 25829
Unidades: metros

Ordenanza ou norma de aplicación: **Patrimonio arqueolóxico**

Titularidade: **Privada**

Adscripción cultural: **Neolítico-Idade do Bronce**

Clasificación do solo: **SR**

Adscripción tipolóxica: **Túmulo**

/ **SRPPC**

Uso actual:

Monte baixo.

Nivel de protección do ben: **Protección arqueolóxica integral (Grao I)**

Nivel de protección do contorno: **Contorno de protección (Grao II)**

Obras permitidas: **As permitidas segundo o nivel de protección**

Estado de conservación:

Instalouse un vértice xeodésico sobre o túmulo.

Descrición do ben:

Mámoa de 22 m. de diámetro no eixo N-S, 24 m. no eixo L-O e 1,8 m. de altura, con cono de violación. En superficie obsérvanse bastantes pedras de granito que puidesen formar parte dunha coiraza pétreo.



CLASIFICACIÓN DO SOLO

SU	SRPAU
SNR	SRPPC
SRPI	SRPPX
SUD	SRPEN
SRPO	SRPA
	SPRF

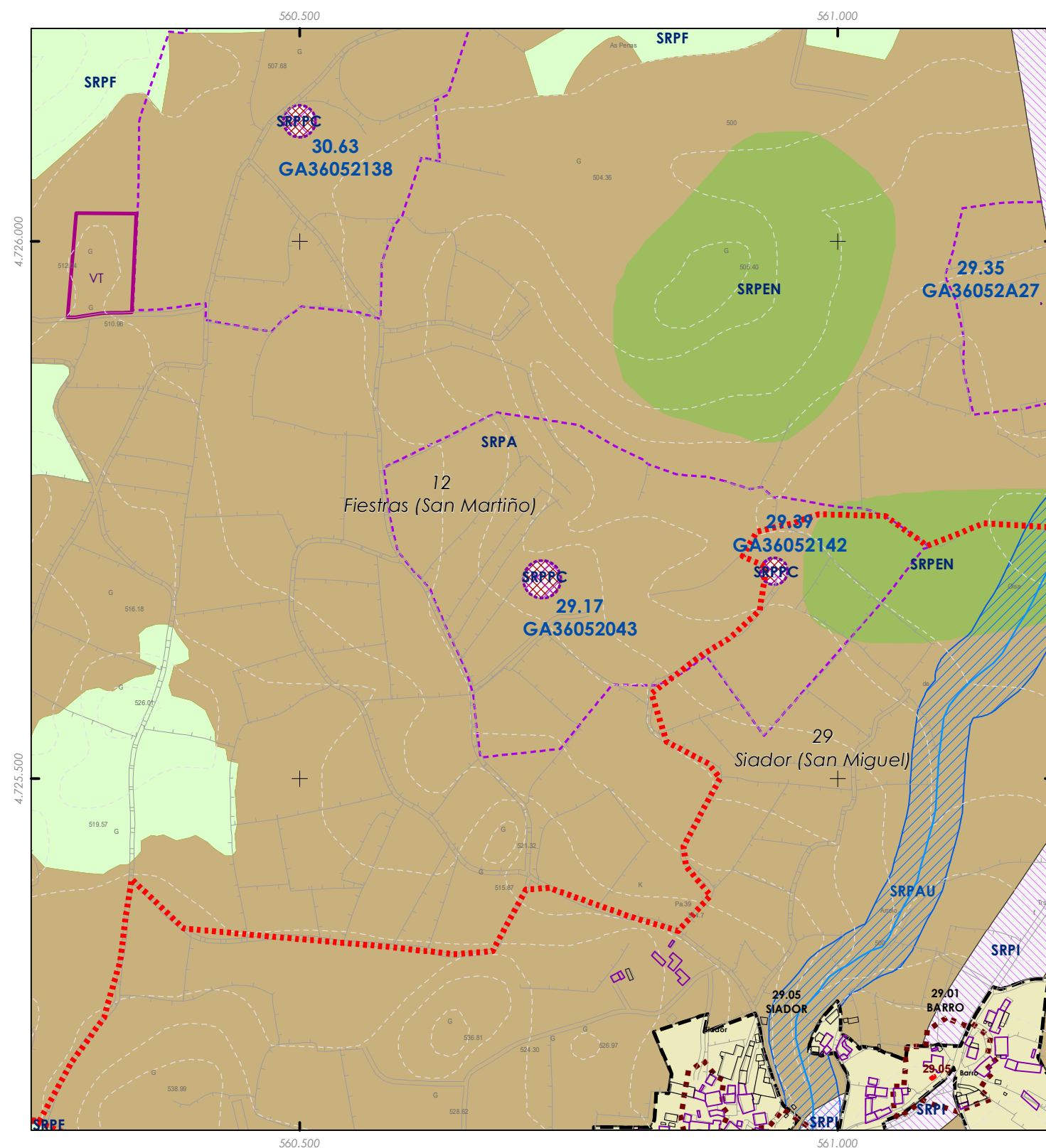
PATRIMONIO CULTURAL

API - Área de Protección Integral
CPX - Contorno de protección de Xacemento
Patrimonio Cultural
BIC
Áreas de protección PC
☆☆☆ Camiño Real
— Camiño de Santiago

REFERENCIAS AOS PLANOS DE ORDENACIÓN:
Plano SR: L6
Plano SNR: -
Plano SU: -

A1/A2	B1/B2	B3/B4	C1/C2	C3/C4	D1/D2	D3/D4	D5/D6	D7
E1/E2	E3/E4	E5/E6	F1/F2	F3/F4	F5/F6	F7	G1/G2	G3/G4
G5/G6	G7/G8	H1/H2	H3/H4	H5/H6	H7/H8	I1/I2	I3/I4	I5/I6
I7/I8	J1/J2	J3/J4	J5/J6	J7/J8	K1/K2	K3/K4	K5/K6	K7/K8
L1/L2	L3/L4	L5/L6	L7/L8	M1/M2	M3/M4	M5/M6	M7/M8	M9/M0
N1/N2	N3/N4	N5/N6	N7/N8	O1/O2	O3/O4	O5/O6	O7/O8	O9/O0
P1/P2	P3/P4	P5/P6	P7/P8	Q1/Q2	Q3/Q4	Q5/Q6	Q7/Q8	Q9/Q0
R1/R2	R3/R4	R5/R6	R7/R8	S1/S2	S3/S4	S5/S6	S7/S8	S9/S0

Fonte de datos / Fuente de datos:
- Elaboración propia / Concello de Silleda
- Elaboración propia / Concello de Silleda



Código do elemento: **29.17 / GA36052043**

Página 169 de 209

Denominación: **Petroglifos Peneda do Encanto**
Localización: **Siador**
Parroquia: **Siador (San Miguel)**

Coordenadas UTM:
560.725 / 4.725.685
Sistema de coordenadas:
Proyección: (U.T.M.) ETRS89 Zona 29N
epsg: 25829
Unidades: metros

Ordenanza ou norma de aplicación: **Patrimonio arqueolóxico**

Titularidade: **Privada**

Adscripción cultural: **Idade do Bronce**

Clasificación do solo: **SR**

Adscripción tipolóxica: **Arte Rupestre**

/ **SRPPC**

Uso actual:

Prados, monte baixo e carballos

Nivel de protección do ben: **Protección arqueolóxica integral (Grao I)**

Declarado BIC (Lei 16/1985, de 25 de junio, do Patrimonio Histórico Español)

Nivel de protección do contorno: **Contorno de protección (Grao II)**

Obras permitidas: **As permitidas segundo o nivel de protección**

Estado de conservación:

Bo. Densa vexetación que dificulta a localización dos gravados.

Descrición do ben:

A vexetación que actualmente cobre a zona en que se encontran os petroglifos dificulta a observación da totalidade destes. Segundo a ficha de inventario antiga, existen tres pedras que posúen motivos gravados, de diferentes tipos e formas: cazoletas, círculos concéntricos, espirais, ferraduras e cruciformes.



CLASIFICACIÓN DO SOLO

PATRIMONIO CULTURAL

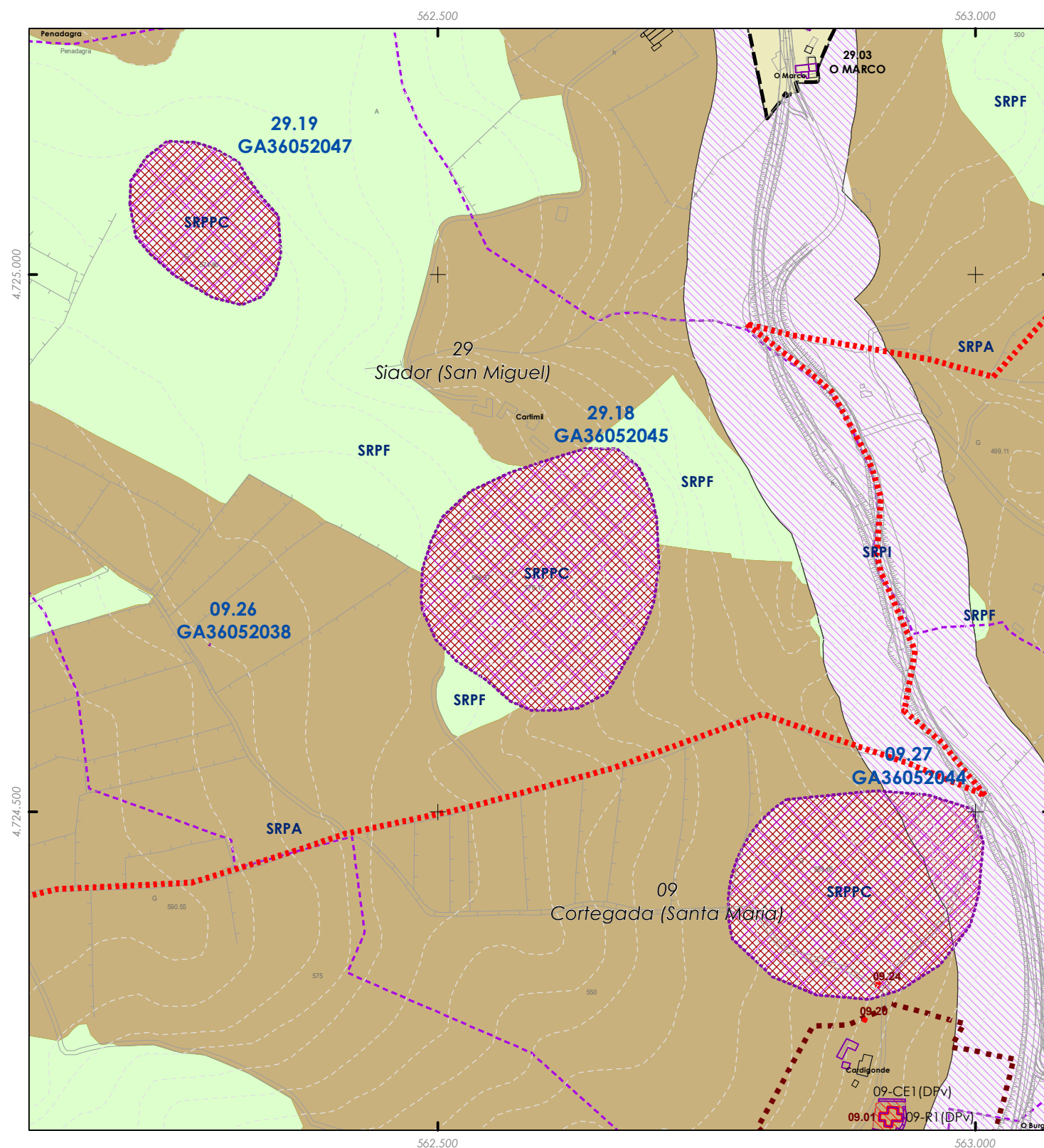
	API - Área de Protección Integral
	CPX - Contorno de protección de Xacemento
	Patrimonio Cultural
	BIC
	Áreas de protección PC
	Camiño Real
	Camiño de Santiago

REFERENCIAS AOS PLANOS DE ORDENACIÓN:
Plano SR: K5
Plano SNR: -
Plano SU: -

GRÁFICO DE FOLLAS
GRÁFICO DE HOJAS

A1	A2	B1	B2	B3	B4	C1	C2	C3	C4	C5	C6	C7	C8						
D1	D2	D3	D4	D5	D6	D7	D8	D9	D0	E1	E2	E3	E4	E5	E6	E7	E8	E9	E0
F1	F2	F3	F4	F5	F6	F7	F8	F9	F0	G1	G2	G3	G4	G5	G6	G7	G8	G9	G0
H1	H2	H3	H4	H5	H6	H7	H8	H9	H0	I1	I2	I3	I4	I5	I6	I7	I8	I9	I0
J1	J2	J3	J4	J5	J6	J7	J8	J9	J0	K1	K2	K3	K4	K5	K6	K7	K8	K9	K0
L1	L2	L3	L4	L5	L6	L7	L8	L9	L0	M1	M2	M3	M4	M5	M6	M7	M8	M9	M0
N1	N2	N3	N4	N5	N6	N7	N8	N9	N0	O1	O2	O3	O4	O5	O6	O7	O8	O9	O0
P1	P2	P3	P4	P5	P6	P7	P8	P9	P0	Q1	Q2	Q3	Q4	Q5	Q6	Q7	Q8	Q9	Q0
R1	R2	R3	R4	R5	R6	R7	R8	R9	R0	S1	S2	S3	S4	S5	S6	S7	S8	S9	S0

Fonte de datos / Fuente de datos:
- Elaboración propia / Concello de Silleda
- Elaboración propia / Concello de Silleda



Código do elemento: **29.18 / GA36052045**

Página 170 de 209

Denominación: **Castro de Cartimil**
Localización: **Cartimil**
Parroquia: **Siador (San Miguel)**

Coordenadas UTM:
562.601 / 4.724.718
Sistema de coordenadas: Proyección: (U.T.M.) ETRS89 Zona 29N epsg: 25829 Unidades: metros

Ordenanza ou norma de aplicación: **Patrimonio arqueolóxico** Titularidade: **Privada**

Adscripción cultural: **Idade do Ferro** Clasificación do solo: **SR / SRPPC**

Adscripción tipolóxica: **Castro** Uso actual: **Prados, piñeiros, monte baixo e carballos**

Nivel de protección do ben: **Protección arqueolóxica integral (Grao I)**

Nivel de protección do contorno: **Contorno de protección (Grao II)**

Obras permitidas: **As permitidas segundo o nivel de protección**

Estado de conservación:

Descrición do ben:

Depósito castrexo con recinto superior de planta circular, de 78 m de diámetro, defendido en todo o perímetro por un terraplén que aínda conserva restos dun parapeto nalgunhas zonas. Pegado a este recinto, polo lado este, presenta un enorme antecastro de planta circular (171 m de diámetro no eixo N-S por 157 m no eixo L-O), defendido por outro terraplén, o cal chega a unirse ao primeiro polo oeste. Nesta zona oeste o sistema defensivo refórzase con dous fosos e un parapeto intermedio.



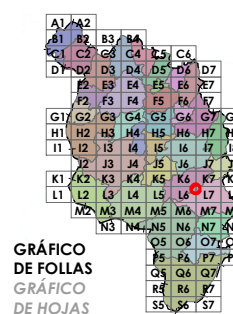
CLASIFICACIÓN DO SOLO

- SU
- SRPAU
- SNR
- SRPPC
- SRPI
- SRPPX
- SUD
- SRPEN
- SRPO
- SRPA
- SRPF

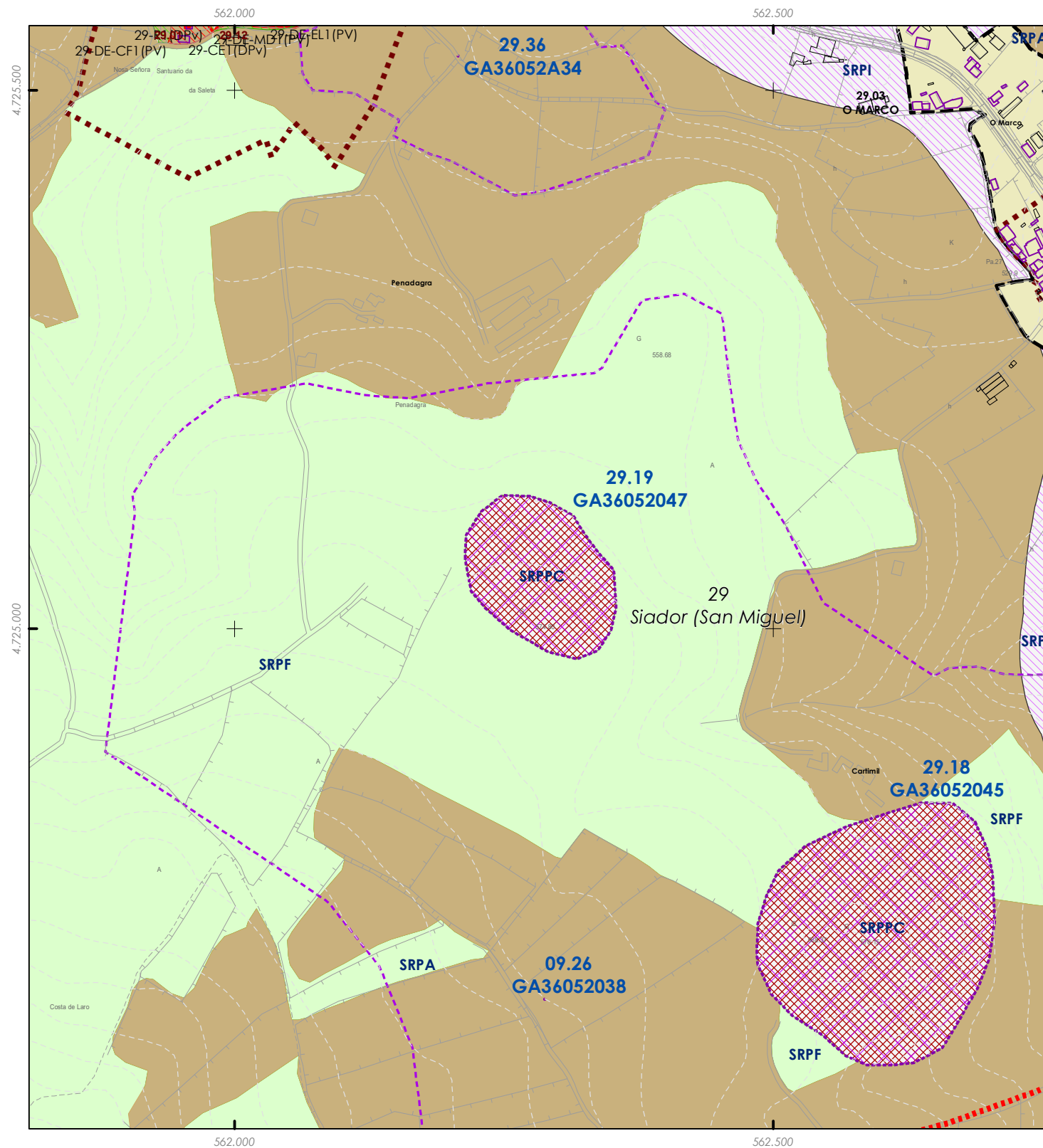
PATRIMONIO CULTURAL

- API - Área de Protección Integral
- CPX - Contorno de protección de Xacemento
- Patrimonio Cultural
- BIC
- Áreas de protección PC
- Camión Real
- Camión de Santiago

REFERENCIAS AOS PLANOS DE ORDENACIÓN:
Plano SR: L6, L7
Plano SNR: -
Plano SU: -



Fonte de datos / Fuente de datos:
- Elaboración propia / Concello de Silleda
- Elaboración propia / Concello de Silleda



Código do elemento: **29.19 / GA36052047**

Página 171 de 209

Denominación: **Castro do Marco/Castro de Dario**
Localización: **Penadagra**
Parroquia: **Siador (San Miguel)**

Coordenadas UTM:
562.285 / 4.725.049
Sistema de coordenadas:
Proxección: (U.T.M.) ETRS89 Zona 29N
epsg: 25829
Unidades: metros

Ordenanza ou norma de aplicación: **Patrimonio arqueolóxico**
Adscripción cultural: **Idade do Ferro**
Adscripción tipolóxica: **Castro**
Nivel de protección do ben: **Protección arqueolóxica integral (Grao I)**
Nivel de protección do contorno: **Contorno de protección (Grao II)**
Obras permitidas: **As permitidas segundo o nivel de protección**

Titularidade: **Privada**
Clasificación do solo: **SR**
/ SRPPC
Uso actual:
Prados, piñeiros, monte baixo e carballos

Estado de conservación:
-

Descrición do ben:

Depósito castrexo formado por un único recinto de planta elíptica, de 127 m de diámetro no eixo NNO-Sursueste e 73 m no eixo les-nordeste-oso. Aparece defendido en todo o seu perímetro por un pequeno parapeto e un terraplén. O acceso ao recinto atópase no lado xaneiro, formado por unha simple interrupción do terraplén. Este castro foi obxecto dunha escavación de investigación no ano 1985 por parte de I. Xulio Carballo Arceo, con sondaxes perpendiculares á muralla polo lado sueste: non se localizaron estruturas de cuarto e os restos materiais foron escasos. Si puido documentarse un único nivel de ocupación e restos da muralla.



CLASIFICACIÓN DO SOLO

- SU
- SRPAU
- SNR
- SRPPC
- SRPI
- SRPPX
- SUD
- SRPEN
- SRPO
- SRPA
- SPRF

PATRIMONIO CULTURAL

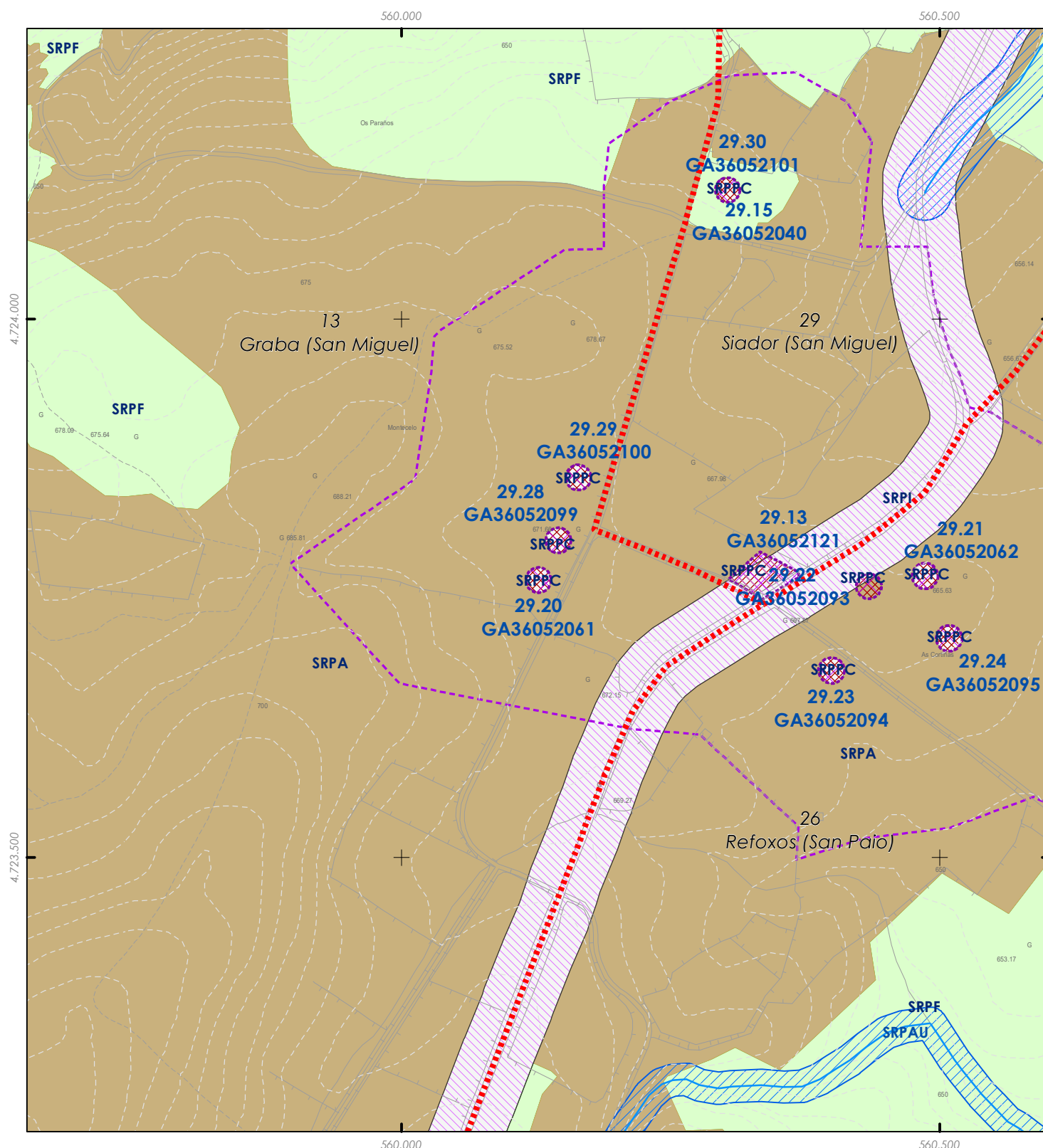
- API - Área de Protección Integral
- CPX - Contorno de protección de Xacemento
- Patrimonio Cultural
- BIC
- Áreas de protección PC
- Camión Real
- Camión de Santiago

REFERENCIAS AOS PLANOS DE ORDENACIÓN:
Plano SR: K6
Plano SNR: -
Plano SU: -

A1	A2	B1	B2	B3	B4	C1	C2	C3	C4	C5	C6
D1	D2	D3	D4	D5	D6	D7	D8	D9	D10	D11	D12
E1	E2	E3	E4	E5	E6	E7	E8	E9	E10	E11	E12
F1	F2	F3	F4	F5	F6	F7	F8	F9	F10	F11	F12
G1	G2	G3	G4	G5	G6	G7	G8	G9	G10	G11	G12
H1	H2	H3	H4	H5	H6	H7	H8	H9	H10	H11	H12
I1	I2	I3	I4	I5	I6	I7	I8	I9	I10	I11	I12
J1	J2	J3	J4	J5	J6	J7	J8	J9	J10	J11	J12
K1	K2	K3	K4	K5	K6	K7	K8	K9	K10	K11	K12
L1	L2	L3	L4	L5	L6	L7	L8	L9	L10	L11	L12
M1	M2	M3	M4	M5	M6	M7	M8	M9	M10	M11	M12
N1	N2	N3	N4	N5	N6	N7	N8	N9	N10	N11	N12
O1	O2	O3	O4	O5	O6	O7	O8	O9	O10	O11	O12
P1	P2	P3	P4	P5	P6	P7	P8	P9	P10	P11	P12
Q1	Q2	Q3	Q4	Q5	Q6	Q7	Q8	Q9	Q10	Q11	Q12
R1	R2	R3	R4	R5	R6	R7	R8	R9	R10	R11	R12
S1	S2	S3	S4	S5	S6	S7	S8	S9	S10	S11	S12

GRÁFICO DE FOLLAS
GRÁFICO DE HOJAS

Fonte de datos / Fuente de datos:
- Elaboración propia / Concello de Silleda
- Elaboración propia / Concello de Silleda



Código do elemento: **29.20 / GA36052061**

Página 172 de 209

Denominación:
Mámoa Da Broteira - 1
Localización: **Siador**
Parroquia: **Siador (San Miguel)**

Coordenadas UTM:
560.127 / 4.723.758
Sistema de coordenadas:
Proyección: (U.T.M.) ETRS89 Zona 29N
epsg: 25829
Unidades: metros

Ordenanza ou norma de aplicación: **Patrimonio arqueolóxico**
Adscripción cultural: **Neolítico-Idade do Bronce**
Adscripción tipolóxica: **Túmulo**
Nivel de protección do ben: **Protección arqueolóxica integral (Grao I)**
Nivel de protección do contorno: **Contorno de protección (Grao II)**
Obras permitidas: **As permitidas segundo o nivel de protección**

Titularidade: **Privada**
Clasificación do solo: **SR / SRPPC**
Uso actual: **Prados e monte baixo**

Estado de conservación:
A masa tumular está afectada polos traballos agrícolas.

Descrición do ben:
Esta mámoa tería 17 m. de diámetro no eixo L-O, 16 m. no eixo N-S e 1,4 m. de altura, con cono de violación case inapreciable polos traballos agrícolas. Non se observan restos de estruturas pétreas.



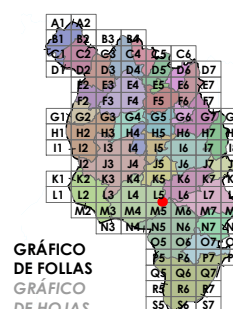
CLASIFICACIÓN DO SOLO

- SU
- SRPAU
- SNR
- SRPPC
- SRPI
- SRPPX
- SUD
- SRPEN
- SRPO
- SRPA
- SRPF

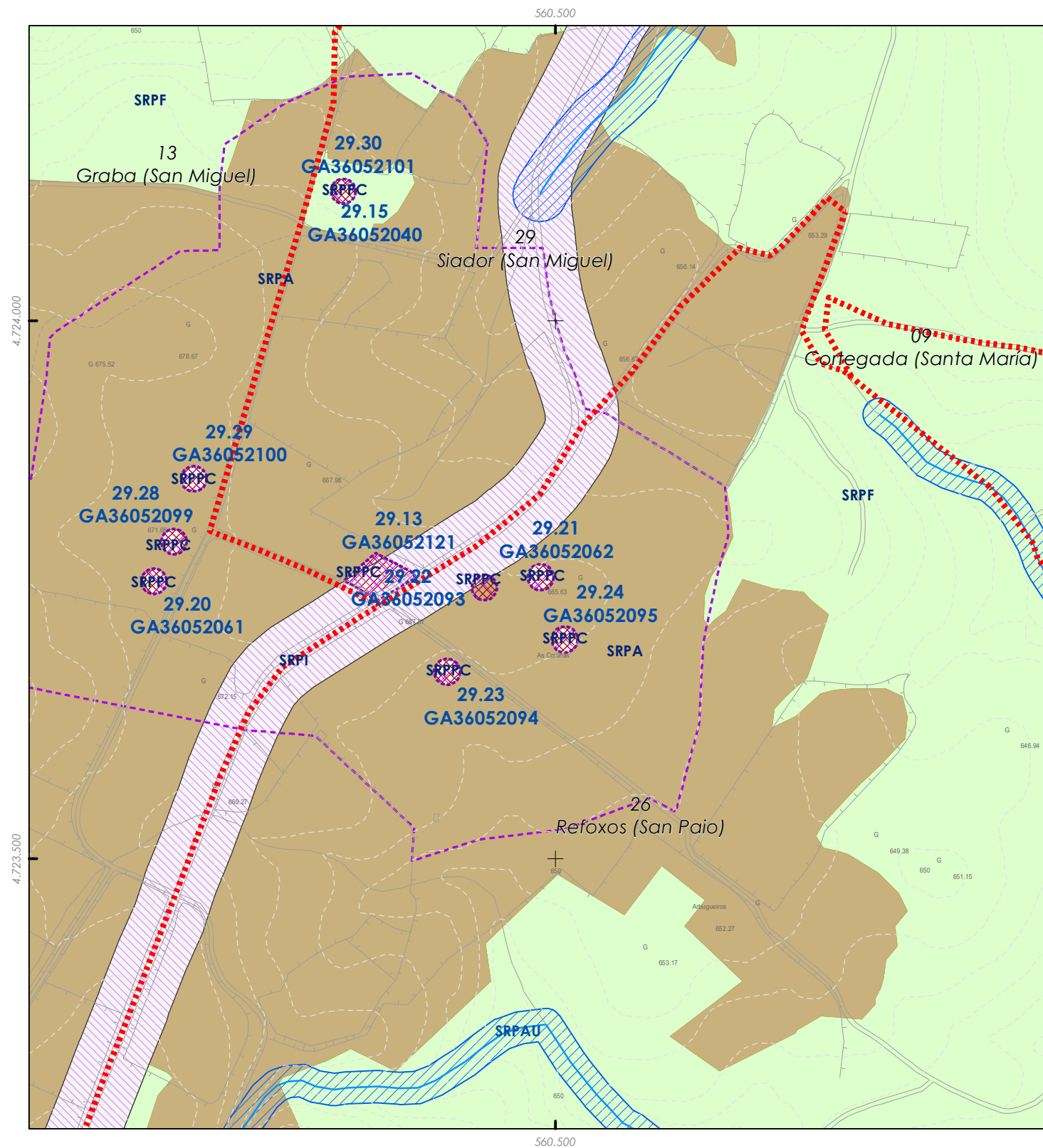
PATRIMONIO CULTURAL

- API - Área de Protección Integral
- CPX - Contorno de protección de Xacemento
- Patrimonio Cultural
- BIC
- Áreas de protección PC
- Camión Real
- Camión de Santiago

REFERENCIAS AOS PLANOS DE ORDENACIÓN:
Plano SR: L5
Plano SNR: -
Plano SU: -



Fonte de datos / Fuente de datos:
- Elaboración propia / Concello de Silleda
- Elaboración propia / Concello de Silleda



Código do elemento: **29.21 / GA36052062**

Página 173 de 209

Denominación: Mámoa de Gándara Chá 1	Coordenadas UTM: 560.486 / 4.723.761
Localización: Siador	Sistema de coordenadas: Proxección: (U.T.M.) ETRS89 Zona 29N epsg: 25829 Unidades: metros
Parroquia: Siador (San Miguel)	

Ordenanza ou norma de aplicación: Patrimonio arqueolóxico	Titularidade: Privada
Adscripción cultural: Neolítico-Idade do Bronce	Clasificación do solo: SR / SRPPC
Adscripción tipolóxica: Túmulo	Uso actual: Prados e monte baixo
Nivel de protección do ben: Protección arqueolóxica integral (Grao I)	
Nivel de protección do contorno: Contorno de protección (Grao II)	
Obras permitidas: As permitidas segundo o nivel de protección	

Estado de conservación:
Masa tumular afectada polos traballos agrícolas.

Descrición do ben:
Túmulo de considerables dimensións: 23 m de diámetro no eixo N-S por 20 m no eixo L-O e 1,6 m de altura. Presenta cono de violación duns 4 m de diámetro e 0,3 m de profundidade. Non se observan restos de estruturas pétreas.



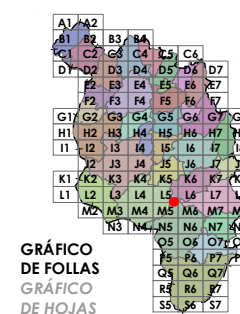
CLASIFICACIÓN DO SOLO

SU	SRPAU
SNR	SRPPC
SRPI	SRPPX
SUD	SRPEN
SRPO	SRPA
	SRPF

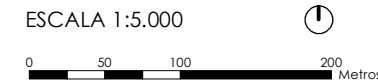
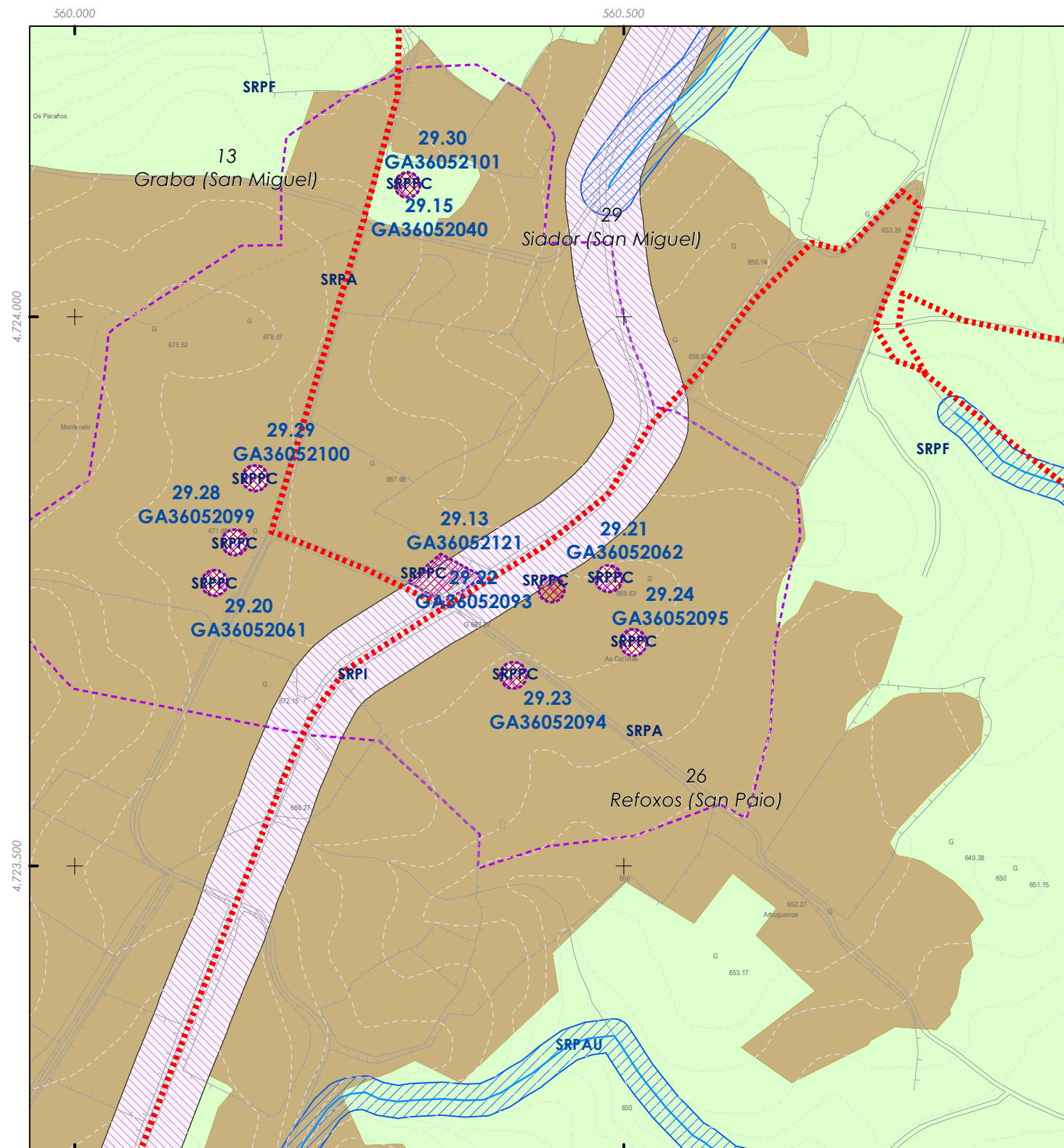
PATRIMONIO CULTURAL

API - Área de Protección Integral
CPX - Contorno de protección de Xacemento
Patrimonio Cultural
BIC
Áreas de protección PC
☆☆☆ Camiño Real
— Camiño de Santiago

REFERENCIAS AOS PLANOS DE ORDENACIÓN:
Plano SR: L5
Plano SNR: -
Plano SU: -



Fonte de datos / Fuente de datos:
- Elaboración propia / Concello de Silleda
- Elaboración propia / Concello de Silleda



Código do elemento: **29.22 / GA36052093**

Página 174 de 209

Denominación: **Mámoa Da Gándara Cha - 2**
Localización: **Siador**
Parroquia: **Siador (San Miguel)**

Coordenadas UTM:
560.434 / 4.723.752
Sistema de coordenadas:
Proyección: (U.T.M.) ETRS89 Zona 29N
epsg: 25829
Unidades: metros

Ordenanza ou norma de aplicación: **Patrimonio arqueolóxico**
Adscripción cultural: **Neolítico-Idade do Bronce**
Adscripción tipolóxica: **Túmulo**
Nivel de protección do ben: **Protección arqueolóxica integral (Grao I)**
Nivel de protección do contorno: **Contorno de protección (Grao II)**
Obras permitidas: **As permitidas segundo o nivel de protección**

Titularidade: **Privada**
Clasificación do solo: **SR**
/ SRPPC
Uso actual:
Prados e monte baixo

Estado de conservación:
A masa tumular está afectada polos traballos agrícolas.

Descrición do ben:
Esta mámoa tería 15 m. de diámetro no eixo L-O, 12 m. no eixo N-S e 0,9 m. de altura, con cono de violación, aínda que este non puido medirse pola vexetación que cobre o túmulo. En superficie obsérvase un chanto da cámara.

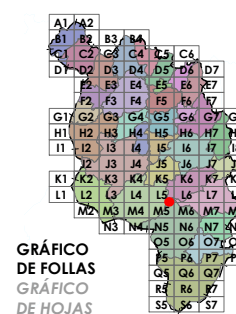
CLASIFICACIÓN DO SOLO

- SU
- SNR
- SRPI
- SUD
- SRPO
- SRPAU
- SRPPC
- SRPPX
- SRPEN
- SRPA
- SPRF

PATRIMONIO CULTURAL

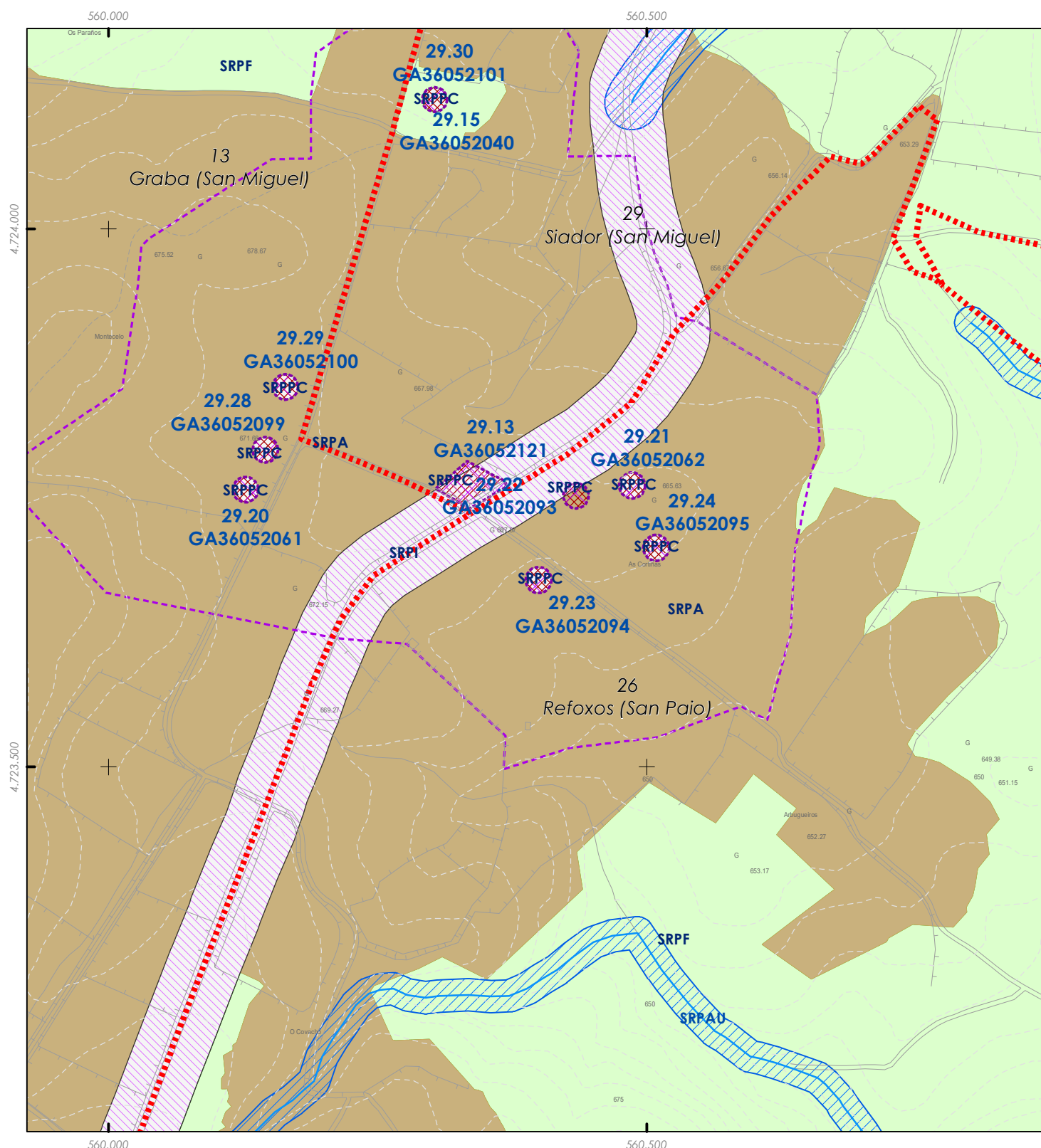
- API - Área de Protección Integral
- CPX - Contorno de protección de Xacemento
- Patrimonio Cultural
- BIC
- Áreas de protección PC
- Camión Real
- Camión de Santiago

REFERENCIAS AOS PLANOS DE ORDENACIÓN:
Plano SR: L5
Plano SNR: -
Plano SU: -



Fonte de datos / Fuente de datos:
- Elaboración propia / Concello de Silleda
- Elaboración propia / Concello de Silleda





ESCALA 1:5.000



Código do elemento: **29.23 / GA36052094**

Página 175 de 209

Denominación: **Mámoa de Gándara Chá 3**
Localización: **Siador**
Parroquia: **Siador (San Miguel)**

Coordenadas UTM:
560.399 / 4.723.674
Sistema de coordenadas:
Proyección: (U.T.M.) ETRS89 Zona 29N
epsg: 25829
Unidades: metros

Ordenanza ou norma de aplicación: **Patrimonio arqueolóxico**

Titularidade: **Privada**

Adscripción cultural: **Neolítico-Idade do Bronce**

Clasificación do solo: **SR**
/ SRPPC

Adscripción tipolóxica: **Túmulo**

Uso actual:

Prados e monte baixo

Nivel de protección do ben: **Protección arqueolóxica integral (Grao I)**

Nivel de protección do contorno: **Contorno de protección (Grao II)**

Obras permitidas: **As permitidas segundo o nivel de protección**

Estado de conservación:

Túmulo case totalmente arrasado polos traballos agrícolas e de explanación de terreo.

Descrición do ben:

O túmulo, que tería uns 15 m de diámetro, está totalmente deformado, xa que o propietario do terreo empregou unha pa escavadora para achandar o terreo en 1980. Actualmente pode observarse unha elevación duns 0,25 m de altura. Segundo o propietario da parcela o túmulo non contiña restos de ningunha estrutura pétreo, aínda que apareceu un vaso cerámico (do tipo longo borde horizontal), que este conserva no seu poder.



CLASIFICACIÓN DO SOLO

- SU
- SNR
- SRPI
- SUD
- SRPO
- SRPAU
- SRPPC
- SRPPX
- SRPEN
- SRPA
- SRPF

PATRIMONIO CULTURAL

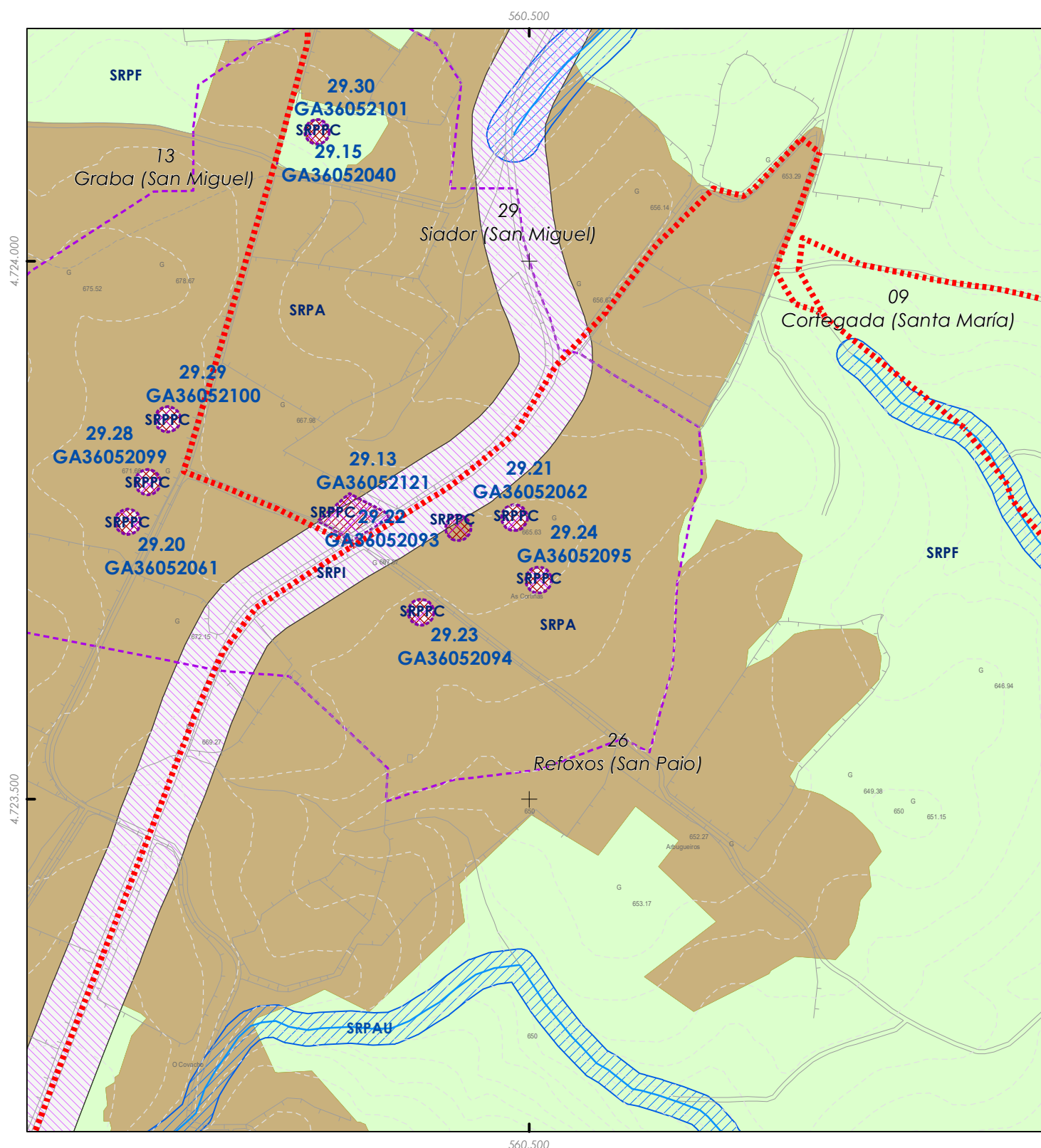
- API - Área de Protección Integral
- CPX - Contorno de protección de Xacemento
- Patrimonio Cultural
- BIC
- Áreas de protección PC
- Camiño Real
- Camiño de Santiago

REFERENCIAS AOS PLANOS DE ORDENACIÓN:
Plano SR: M5
Plano SNR: -
Plano SU: -

A1	A2	B1	B2	B3	B4	C1	C2	C3	C4	C5	C6
D1	D2	D3	D4	D5	D6	D7	D8	D9	D10	D11	D12
E1	E2	E3	E4	E5	E6	E7	E8	E9	E10	E11	E12
F1	F2	F3	F4	F5	F6	F7	F8	F9	F10	F11	F12
G1	G2	G3	G4	G5	G6	G7	G8	G9	G10	G11	G12
H1	H2	H3	H4	H5	H6	H7	H8	H9	H10	H11	H12
I1	I2	I3	I4	I5	I6	I7	I8	I9	I10	I11	I12
J1	J2	J3	J4	J5	J6	J7	J8	J9	J10	J11	J12
K1	K2	K3	K4	K5	K6	K7	K8	K9	K10	K11	K12
L1	L2	L3	L4	L5	L6	L7	L8	L9	L10	L11	L12
M1	M2	M3	M4	M5	M6	M7	M8	M9	M10	M11	M12
N1	N2	N3	N4	N5	N6	N7	N8	N9	N10	N11	N12
O1	O2	O3	O4	O5	O6	O7	O8	O9	O10	O11	O12
P1	P2	P3	P4	P5	P6	P7	P8	P9	P10	P11	P12
Q1	Q2	Q3	Q4	Q5	Q6	Q7	Q8	Q9	Q10	Q11	Q12
R1	R2	R3	R4	R5	R6	R7	R8	R9	R10	R11	R12
S1	S2	S3	S4	S5	S6	S7	S8	S9	S10	S11	S12

GRÁFICO DE FOLLAS
GRÁFICO DE HOJAS

Fonte de datos / Fuente de datos:
- Elaboración propia / Concello de Silleda
- Elaboración propia / Concello de Silleda



ESCALA 1:5.000



Código do elemento: **29.24 / GA36052095**

Página 176 de 209

Denominación: **Mámoa de Gándara Chá 2**
Localización: **Siador**
Parroquia: **Siador (San Miguel)**

Coordenadas UTM:
560.509 / 4.723.703
Sistema de coordenadas:
Proyección: (U.T.M.) ETRS89 Zona 29N
epsg: 25829
Unidades: metros

Ordenanza ou norma de aplicación: **Patrimonio arqueolóxico**
Adscripción cultural: **Neolítico-Idade do Bronce**
Adscripción tipolóxica: **Túmulo**
Nivel de protección do ben: **Protección arqueolóxica integral (Grao I)**
Nivel de protección do contorno: **Contorno de protección (Grao II)**
Obras permitidas: **As permitidas segundo o nivel de protección**

Titularidade: **Privada**
Clasificación do solo: **SR / SRPPC**
Uso actual: **Prados e monte baixo**

Estado de conservación:

A masa tumular está afectada polos traballos agrícolas.

Descrición do ben:

O túmulo atópase moi alterado polos traballos agrícolas, estando actualmente bastante arrasado: as súas medidas aproxímanse agora aos 10 m de diámetro e 0,3 m de altura. Non se observa restos de estruturas pétreas nin cono de violación.



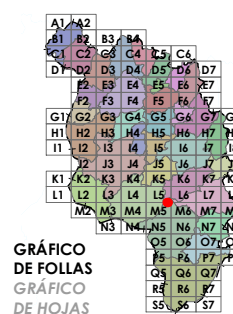
CLASIFICACIÓN DO SOLO

- SU
- SNR
- SRPI
- SUD
- SRPO
- SRPAU
- SRPPC
- SRPPX
- SRPEN
- SRPA
- SRPF

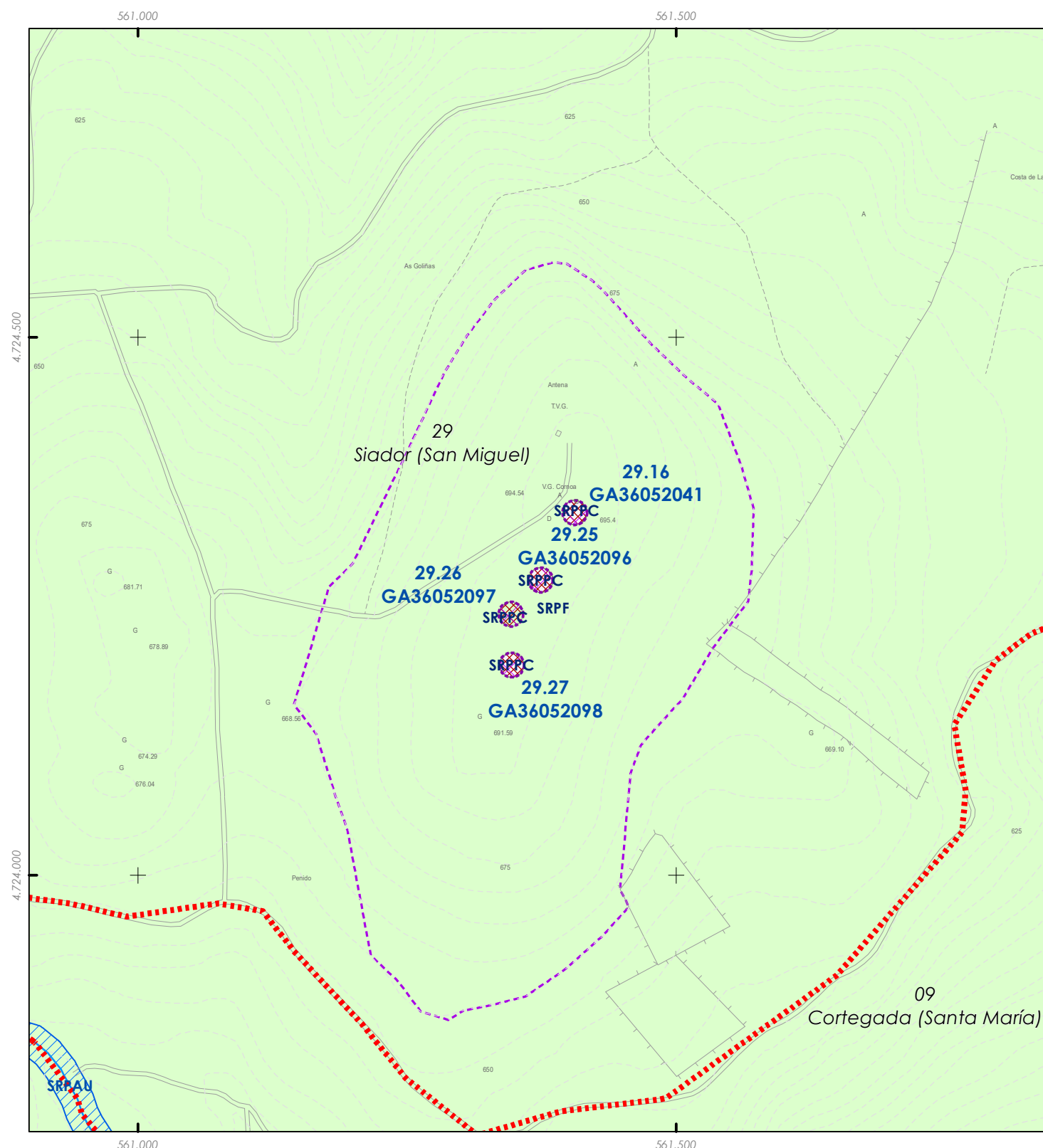
PATRIMONIO CULTURAL

- API - Área de Protección Integral
- CPX - Contorno de protección de Xacemento
- Patrimonio Cultural
- BIC
- Áreas de protección PC
- Camión Real
- Camión de Santiago

REFERENCIAS AOS PLANOS DE ORDENACIÓN:
Plano SR: M5
Plano SNR: -
Plano SU: -



Fonte de datos / Fuente de datos:
- Elaboración propia / Concello de Silleda
- Elaboración propia / Concello de Silleda



Código do elemento: **29.25 / GA36052096**

Página 177 de 209

Denominación: **Mámoa de Costa de Laro - 2**
Localización: **Siador**
Parroquia: **Siador (San Miguel)**

Coordenadas UTM:
561.374 / 4.724.274
Sistema de coordenadas:
Proyección: (U.T.M.) ETRS89 Zona 29N
epsg: 25829
Unidades: metros

Ordenanza ou norma de aplicación: **Patrimonio arqueolóxico**
Adscripción cultural: **Neolítico-Idade do Bronce**
Adscripción tipolóxica: **Túmulo**
Nivel de protección do ben: **Protección arqueolóxica integral (Grao I)**
Nivel de protección do contorno: **Contorno de protección (Grao II)**
Obras permitidas: **As permitidas segundo o nivel de protección**

Titularidade: **Privada**
Clasificación do solo: **SR**
/ SRPPC
Uso actual:
Monte baixo

Estado de conservación:

Descrición do ben:

Mámoa de 15 m. de diámetro e 1,1 m. de altura, con cono de violación. En superficie non se observan indicios da existencia de estruturas pétreas.



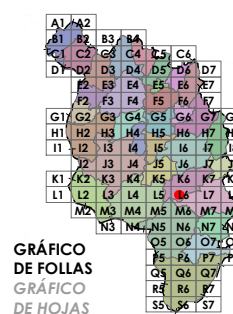
CLASIFICACIÓN DO SOLO

- SU
- SRPAU
- SNR
- SRPPC
- SRPI
- SRPPX
- SUD
- SRPEN
- SRPO
- SRPA
- SPRF

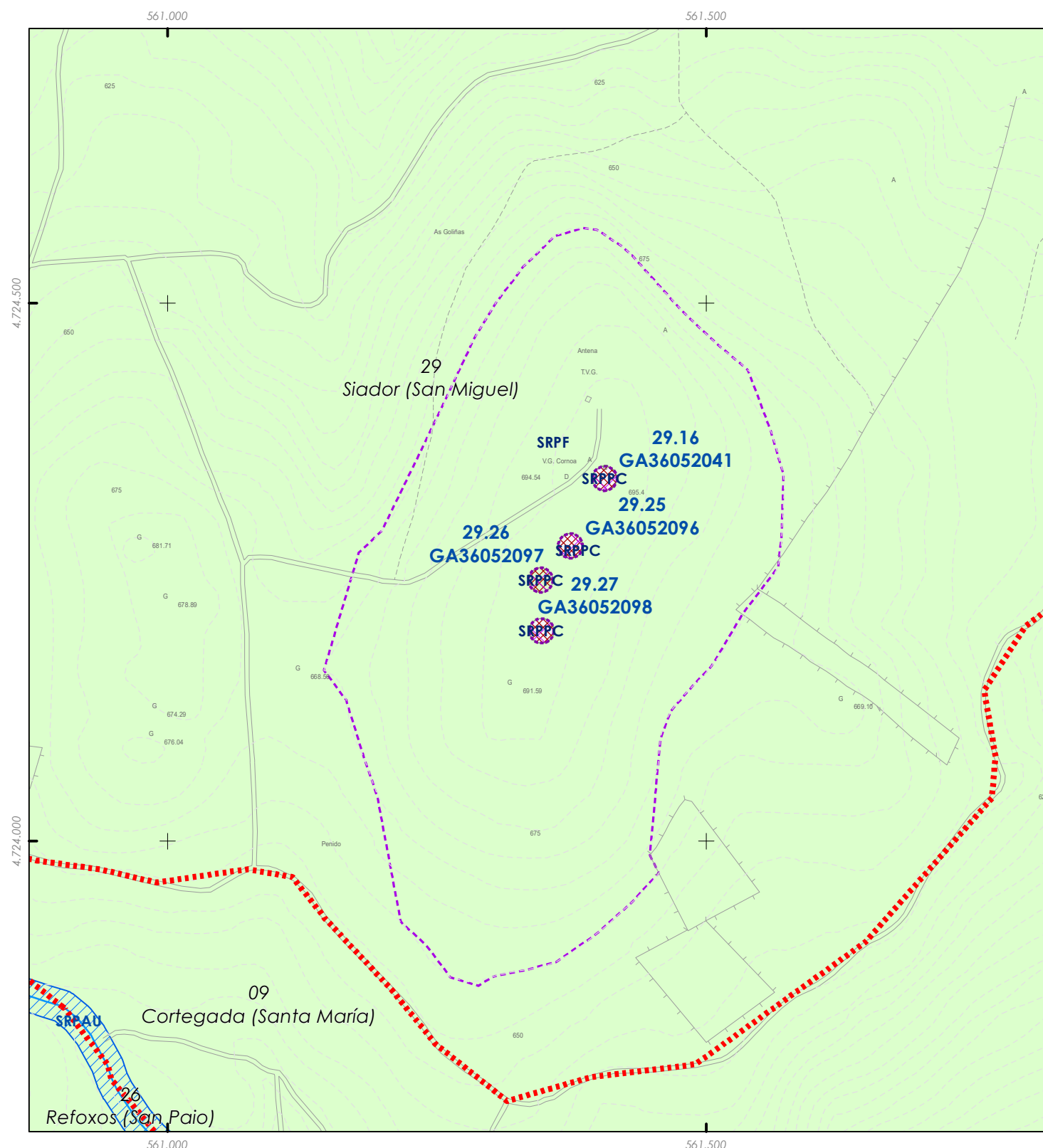
PATRIMONIO CULTURAL

- API - Área de Protección Integral
- CPX - Contorno de protección de Xacemento
- Patrimonio Cultural
- BIC
- Áreas de protección PC
- Camión Real
- Camión de Santiago


REFERENCIAS AOS PLANOS DE ORDENACIÓN:
Plano SR: L6
Plano SNR: -
Plano SU: -



Fonte de datos / Fuente de datos:
- Elaboración propia / Concello de Silleda
- Elaboración propia / Concello de Silleda



ESCALA 1:5.000



Código do elemento: **29.26 / GA36052097**

Página 178 de 209

Denominación: **Mámoa de Costa de Laro - 3**
Localización: **Sador**
Parroquia: **Sador (San Miguel)**

Coordenadas UTM:
561.346 / 4.724.243
Sistema de coordenadas:
Proyección: (U.T.M.) ETRS89 Zona 29N
epsg: 25829
Unidades: metros

Ordenanza ou norma de aplicación: **Patrimonio arqueolóxico**

Titularidade: **Privada**

Adscripción cultural: **Neolítico-Idade do Bronce**

Clasificación do solo: **SR**

Adscripción tipolóxica: **Túmulo**

/ **SRPPC**

Uso actual:

Monte baixo

Nivel de protección do ben: **Protección arqueolóxica integral (Grao I)**

Nivel de protección do contorno: **Contorno de protección (Grao II)**

Obras permitidas: **As permitidas segundo o nivel de protección**

Estado de conservación:

Regular.

Descrición do ben:

Non se puido acceder a este túmulo por estar nun terreo privado pechado. Segundo a ficha antiga tería 20 m. de diámetro e 1,7 m. de altura, con cono de violación.



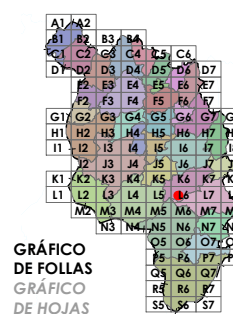
CLASIFICACIÓN DO SOLO

- SU
- SRPAU
- SNR
- SRPPC
- SRPI
- SRPPX
- SUD
- SRPEN
- SRPO
- SRPA
- SPRF

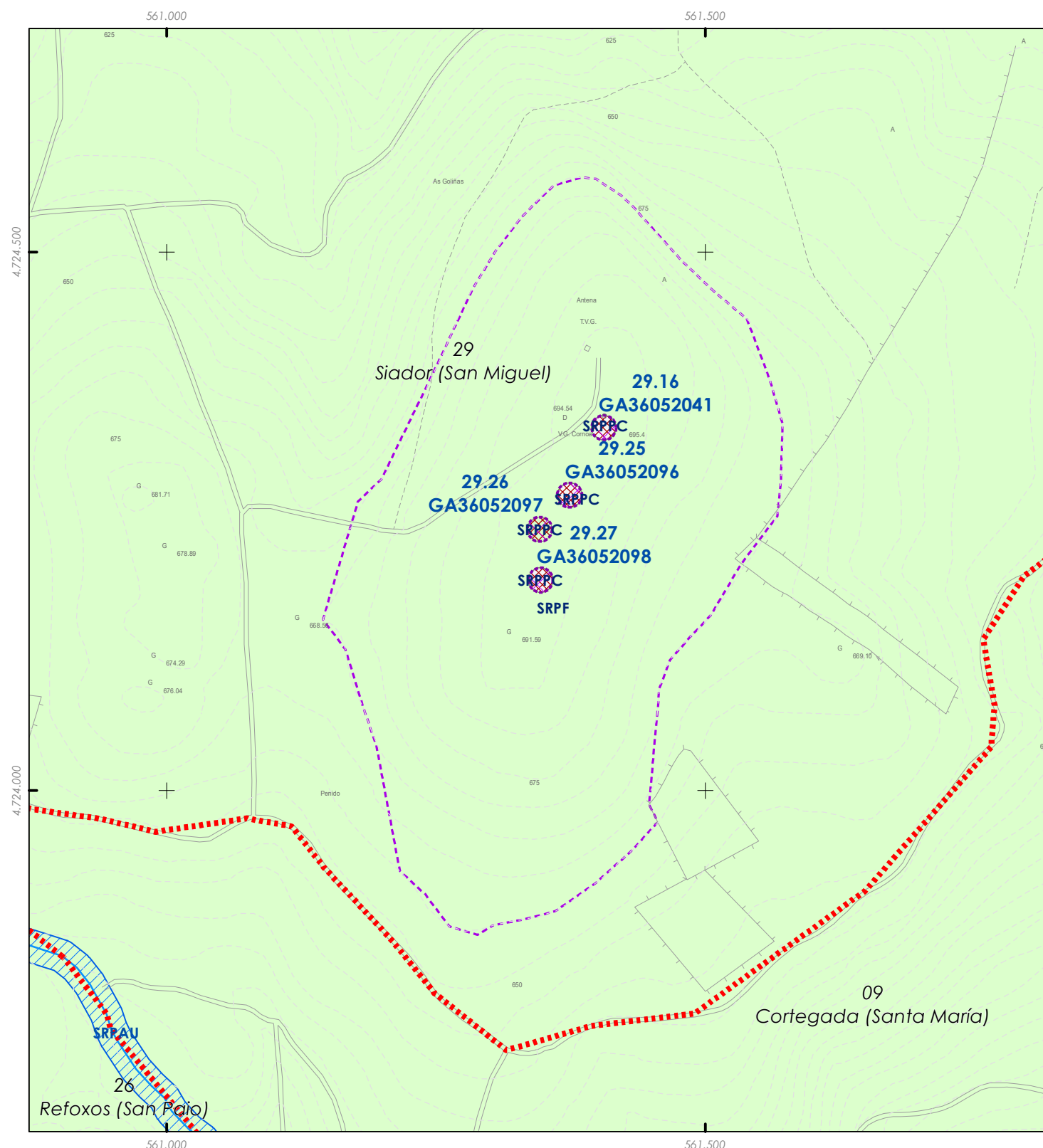
PATRIMONIO CULTURAL

- API - Área de Protección Integral
- CPX - Contorno de protección de Xacemento
- Patrimonio Cultural
- BIC
- Áreas de protección PC
- Camión Real
- Camión de Santiago


REFERENCIAS AOS PLANOS DE ORDENACIÓN:
Plano SR: L6
Plano SNR: -
Plano SU: -



Fonte de datos / Fuente de datos:
- Elaboración propia / Concello de Silleda
- Elaboración propia / Concello de Silleda



ESCALA 1:5.000



Código do elemento: **29.27 / GA36052098**

Página 179 de 209

Denominación:
Mámoa de Costa de Laro - 4
Localización: **Siador**
Parroquia: **Siador (San Miguel)**

Coordenadas UTM:
561.347 / 4.724.195
Sistema de coordenadas:
Proyección: (U.T.M.) ETRS89 Zona 29N
epsg: 25829
Unidades: metros

Ordenanza ou norma de aplicación: **Patrimonio arqueolóxico**

Titularidade: **Privada**

Adscripción cultural: **Neolítico-Idade do Bronce**

Clasificación do solo: **SR**

Adscripción tipolóxica: **Túmulo**

/ SRPPC

Uso actual:

Monte baixo

Nivel de protección do ben: **Protección arqueolóxica integral (Grao I)**

Nivel de protección do contorno: **Contorno de protección (Grao II)**

Obras permitidas: **As permitidas segundo o nivel de protección**

Estado de conservación:

A metade setentrional do túmulo foi destruída ao construír o peche metálico dunha granxa, momento tamén no que abriron unha gabiata o centro do túmulo.

Descrición do ben:

Esta mámoa foi parcialmente destruída recentemente, deixando á vista algunhas pedras de granito de pequeno e mediano tamaño -estas últimas parece que formarían parte dun anel perimetral-. Segundo a ficha antiga tería 15 m. de diámetro e 1,4 m. de altura, con cono de violación, aínda que actualmente só se conserva a metade meridional.



CLASIFICACIÓN DO SOLO

SU	SRPAU
SNR	SRPPC
SRPI	SRPPX
SUD	SRPEN
SRPO	SRPA
	SPRF

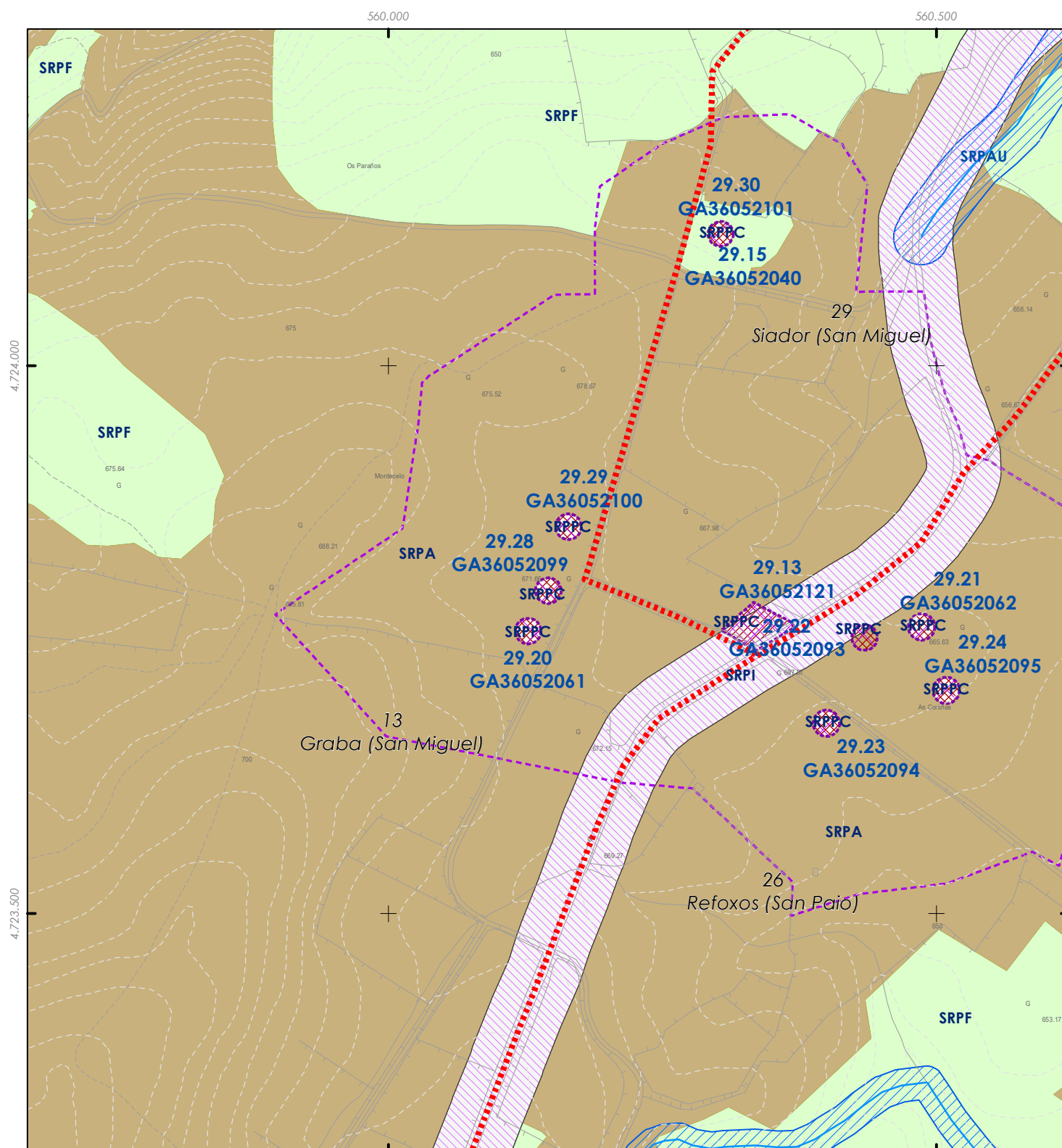
PATRIMONIO CULTURAL

API - Área de Protección Integral
CPX - Contorno de protección de Xacemento
Patrimonio Cultural
BIC
Áreas de protección PC
☆☆☆ Camiño Real
— Camiño de Santiago


REFERENCIAS AOS PLANOS DE ORDENACIÓN:
Plano SR: L6
Plano SNR: -
Plano SU: -

A1/A2	B1/B2	B3/B4	C1/C2	C3/C4	D1/D2	D3/D4	D5/D6	D7/D8
E1/E2	E3/E4	E5/E6	F1/F2	F3/F4	F5/F6	F7/F8	F9/F10	F11/F12
G1/G2	G3/G4	G5/G6	G7/G8	H1/H2	H3/H4	H5/H6	H7/H8	H9/H10
I1/I2	I3/I4	I5/I6	I7/I8	J1/J2	J3/J4	J5/J6	J7/J8	J9/J10
K1/K2	K3/K4	K5/K6	K7/K8	L1/L2	L3/L4	L5/L6	L7/L8	L9/L10
M1/M2	M3/M4	M5/M6	M7/M8	N1/N2	N3/N4	N5/N6	N7/N8	N9/N10
O1/O2	O3/O4	O5/O6	O7/O8	P1/P2	P3/P4	P5/P6	P7/P8	P9/P10
Q1/Q2	Q3/Q4	Q5/Q6	Q7/Q8	R1/R2	R3/R4	R5/R6	R7/R8	R9/R10
S1/S2	S3/S4	S5/S6	S7/S8	S9/S10	S11/S12	S13/S14	S15/S16	S17/S18

Fonte de datos / Fuente de datos:
- Elaboración propia / Concello de Silleda
- Elaboración propia / Concello de Silleda



ESCALA 1:5.000



Código do elemento: **29.28 / GA36052099**

Página 180 de 209

Denominación: **Mámoa de Broteira-2**
Localización: **Siador**
Parroquia: **Siador (San Miguel)**

Coordenadas UTM:
560.146 / 4.723.794
Sistema de coordenadas:
Proyección: (U.T.M.) ETRS89 Zona 29N
epsg: 25829
Unidades: metros

Ordenanza ou norma de aplicación: **Patrimonio arqueolóxico**
Adscripción cultural: **Neolítico-Idade do Bronce**
Adscripción tipolóxica: **Túmulo**
Nivel de protección do ben: **Protección arqueolóxica integral (Grao I)**
Nivel de protección do contorno: **Contorno de protección (Grao II)**
Obras permitidas: **As permitidas segundo o nivel de protección**

Titularidade: **Privada**
Clasificación do solo: **SR / SRPPC**
Uso actual: **Prados e monte baixo**

Estado de conservación:
A masa tumular está afectada polos traballos agrícolas.

Descrición do ben:
Esta mámoa tería 12 m. de diámetro no eixo L-O, 11 m. No eixo N-S e 0,7 m. de altura, con cono de violación case inapreciable polos traballos agrícolas. Non se observan restos de estruturas pétreas.



CLASIFICACIÓN DO SOLO

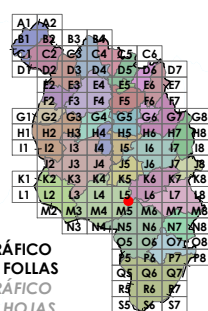
- SU
- SRPAU
- SNR
- SRPPC
- SRPI
- SRPPX
- SUD
- SRPEN
- SRPO
- SRPA
- SRPF

PATRIMONIO CULTURAL

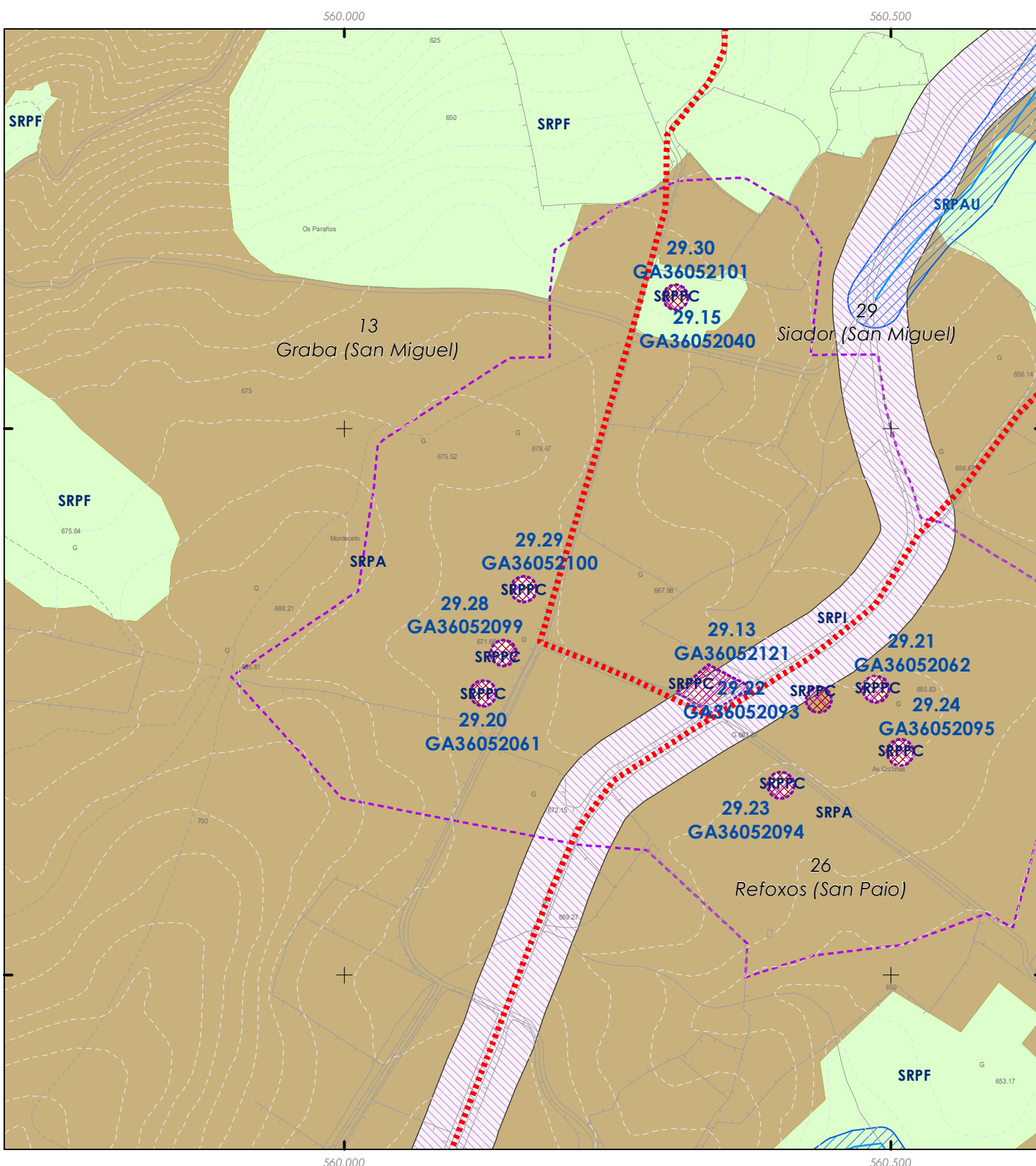
- API - Área de Protección Integral
- CPX - Contorno de protección de Xacemento
- Patrimonio Cultural
- BIC
- Áreas de protección PC
- Camiño Real
- Camiño de Santiago

REFERENCIAS AOS PLANOS DE ORDENACIÓN:
Plano SR: L5
Plano SNR: -
Plano SU: -


GRÁFICO DE FOLLAS
GRÁFICO DE HOJAS



Fonte de datos / Fuente de datos:
- Elaboración propia / Concello de Silleda
- Elaboración propia / Concello de Silleda



ESCALA 1:5.000



Código do elemento: **29.29 / GA36052100**

Página 181 de 209

Denominación: **Mámoa de Broteira-3**
Localización: **Siador**
Parroquia: **Siador (San Miguel)**

Coordenadas UTM:
560.164 / 4.723.853
Sistema de coordenadas:
Proxección: (U.T.M.) ETRS89 Zona 29N
epsg: 25829
Unidades: metros

Ordenanza ou norma de aplicación: **Patrimonio arqueolóxico**
Adscripción cultural: **Neolítico-Idade do Bronce**
Adscripción tipolóxica: **Túmulo**
Nivel de protección do ben: **Protección arqueolóxica integral (Grao I)**
Nivel de protección do contorno: **Contorno de protección (Grao II)**
Obras permitidas: **As permitidas segundo o nivel de protección**

Titularidade: **Privada**
Clasificación do solo: **SR**
/ SRPPC
Uso actual:
Prados e monte baixo

Estado de conservación:
A masa tumular está afectada polos traballos agrícolas.

Descrición do ben:
Esta mámoa tería 10 m. de diámetro no eixo L-O, 9 m. No eixo N-S e 0,5 m. de altura, con cono de violación case inapreciable polos traballos agrícolas. Non se observan restos de estruturas pétreas.



CLASIFICACIÓN DO SOLO

- SU
- SRPAU
- SNR
- SRPPC
- SRPI
- SRPPX
- SUD
- SRPEN
- SRPO
- SRPA
- SRPF

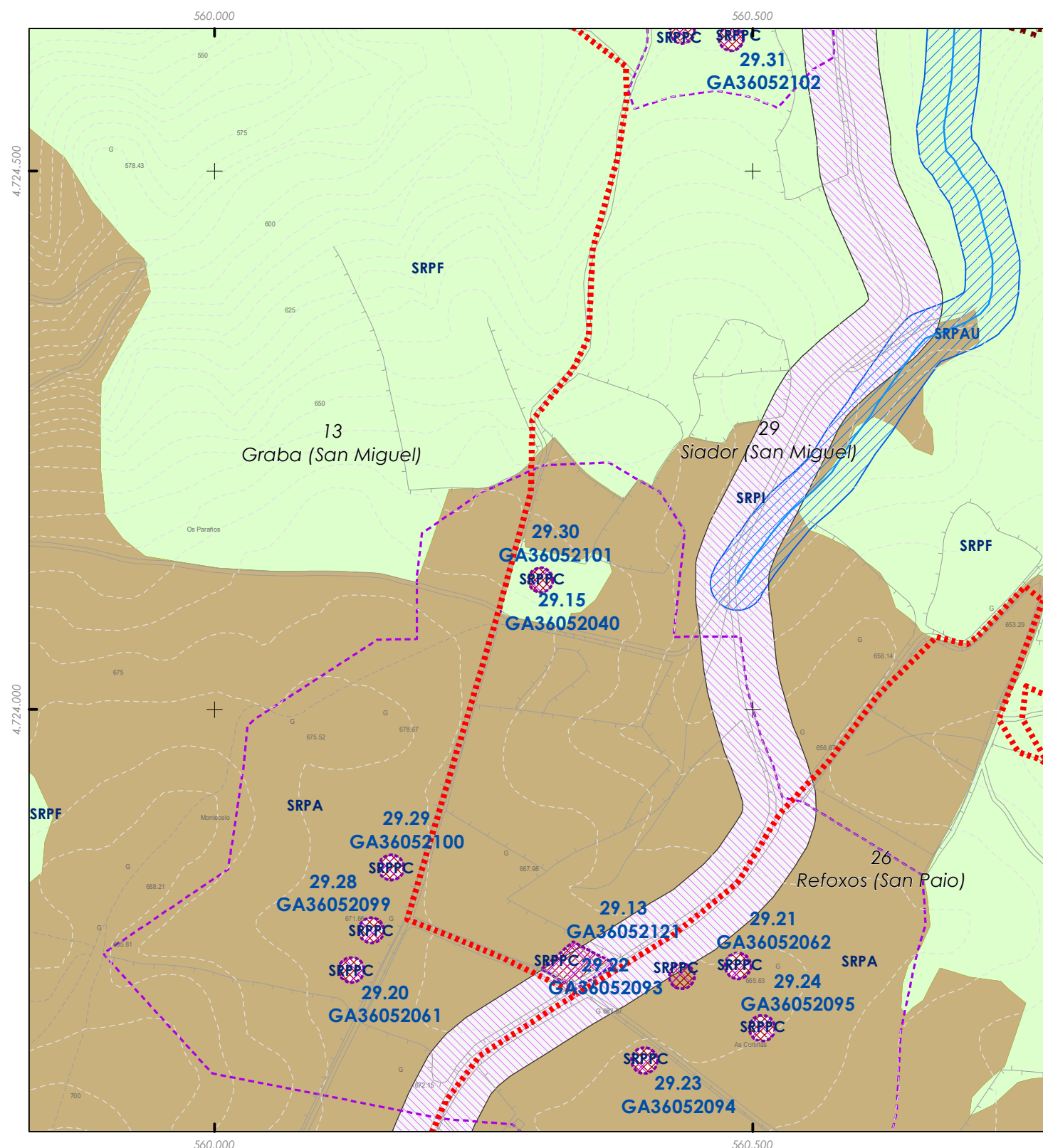
PATRIMONIO CULTURAL

- API - Área de Protección Integral
- CPX - Contorno de protección de Xacemento
- Patrimonio Cultural
- BIC
- Áreas de protección PC
- Camiño Real
- Camiño de Santiago


REFERENCIAS AOS PLANOS DE ORDENACIÓN:
Plano SR: L5
Plano SNR: -
Plano SU: -

A1	A2	B1	B2	B3	B4	C1	C2	C3	C4	C5	C6
D1	D2	D3	D4	D5	D6	D7	D8	D9	D10	D11	D12
E1	E2	E3	E4	E5	E6	E7	E8	E9	E10	E11	E12
F1	F2	F3	F4	F5	F6	F7	F8	F9	F10	F11	F12
G1	G2	G3	G4	G5	G6	G7	G8	G9	G10	G11	G12
H1	H2	H3	H4	H5	H6	H7	H8	H9	H10	H11	H12
I1	I2	I3	I4	I5	I6	I7	I8	I9	I10	I11	I12
J1	J2	J3	J4	J5	J6	J7	J8	J9	J10	J11	J12
K1	K2	K3	K4	K5	K6	K7	K8	K9	K10	K11	K12
L1	L2	L3	L4	L5	L6	L7	L8	L9	L10	L11	L12
M1	M2	M3	M4	M5	M6	M7	M8	M9	M10	M11	M12
N1	N2	N3	N4	N5	N6	N7	N8	N9	N10	N11	N12
O1	O2	O3	O4	O5	O6	O7	O8	O9	O10	O11	O12
P1	P2	P3	P4	P5	P6	P7	P8	P9	P10	P11	P12
Q1	Q2	Q3	Q4	Q5	Q6	Q7	Q8	Q9	Q10	Q11	Q12
R1	R2	R3	R4	R5	R6	R7	R8	R9	R10	R11	R12
S1	S2	S3	S4	S5	S6	S7	S8	S9	S10	S11	S12

Fonte de datos / Fuente de datos:
- Elaboración propia / Concello de Silleda
- Elaboración propia / Concello de Silleda



ESCALA 1:5.000



Código do elemento: **29.30 / GA36052101**

Página 182 de 209

Denominación: **Mámoa de Batoca-2**
Localización: **Siador**
Parroquia: **Siador (San Miguel)**

Coordenadas UTM:
560.303 / 4.724.120
Sistema de coordenadas:
Proyección: (U.T.M.) ETRS89 Zona 29N
epsg: 25829
Unidades: metros

Ordenanza ou norma de aplicación: **Patrimonio arqueolóxico**
Adscripción cultural: **Neolítico-Idade do Bronce**
Adscripción tipolóxica: **Túmulo**
Nivel de protección do ben: **Protección arqueolóxica integral (Grao I)**
Nivel de protección do contorno: **Contorno de protección (Grao II)**
Obras permitidas: **As permitidas segundo o nivel de protección**

Titularidade: **Privada**
Clasificación do solo: **SR / SRPPC**
Uso actual: **Prados e monte baixo**

Estado de conservación:
Foi escavada en 1977, na zona central, por uns veciños da parroquia.

Descrición do ben:
Esta mámoa non se puido localizar durante a prospección pola vexetación que cubría a zona. Segundo a ficha antiga tería uns 14 m. de diámetro e 1,2 m. de altura, con cono de violación.



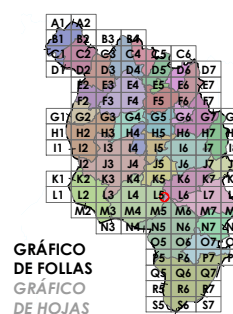
CLASIFICACIÓN DO SOLO

- SU
- SRPAU
- SNR
- SRPPC
- SRPI
- SRPPX
- SUD
- SRPEN
- SRPO
- SRPA
- SPRF

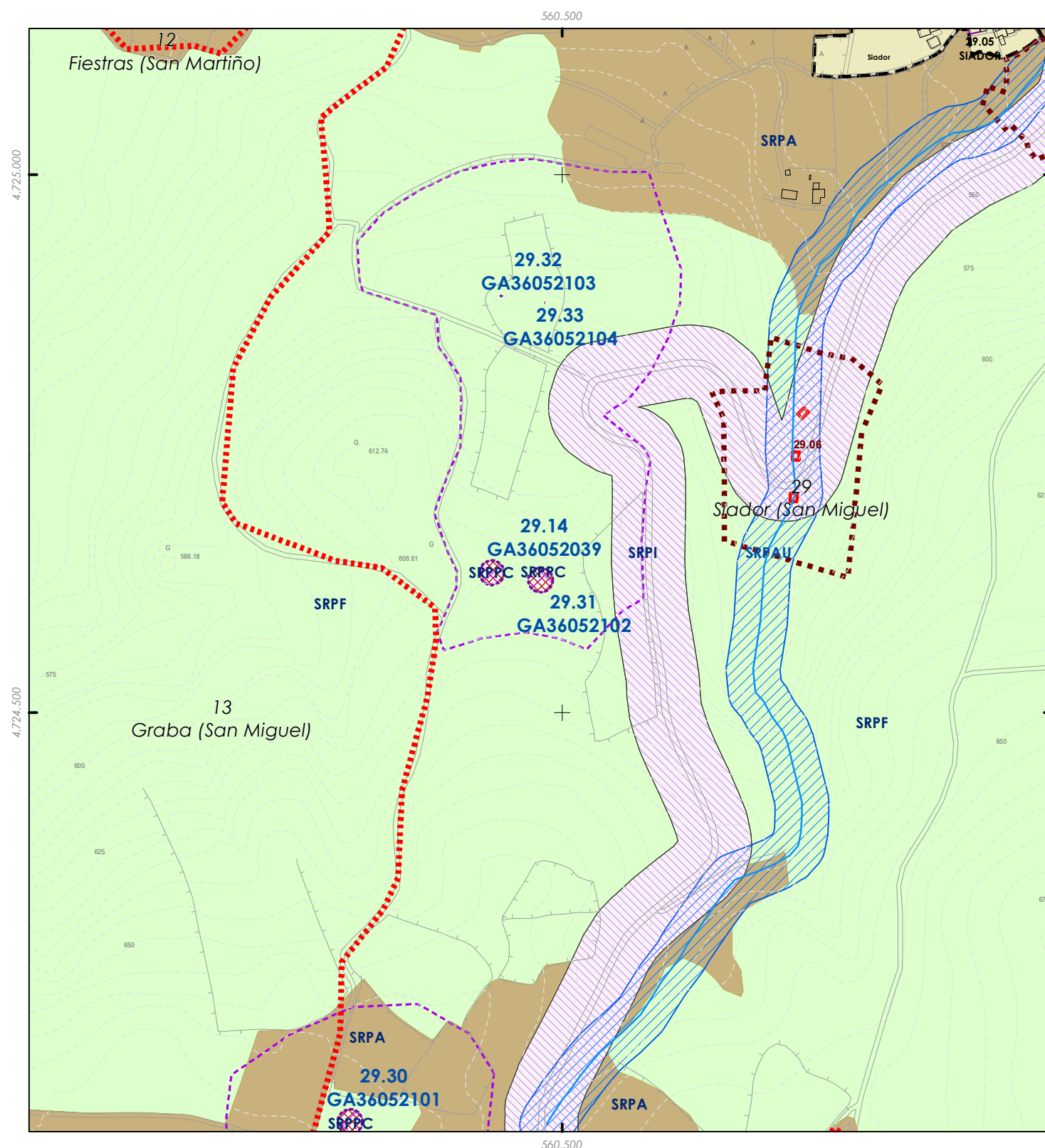
PATRIMONIO CULTURAL

- API - Área de Protección Integral
- CPX - Contorno de protección de Xacemento
- Patrimonio Cultural
- BIC
- Áreas de protección PC
- Camiño Real
- Camiño de Santiago

REFERENCIAS AOS PLANOS DE ORDENACIÓN:
Plano SR: L5
Plano SNR: -
Plano SU: -



Fonte de datos / Fuente de datos:
- Elaboración propia / Concello de Silleda
- Elaboración propia / Concello de Silleda



Código do elemento: **29.31 / GA36052102**

Página 183 de 209

Denominación: **Mámoa de Usariados-2**
Localización: **Siador**
Parroquia: **Siador (San Miguel)**

Coordenadas UTM:
560.480 / 4.724.623
Sistema de coordenadas:
Proyección: (U.T.M.) ETRS89 Zona 29N
epsg: 25829
Unidades: metros

Ordenanza ou norma de aplicación: **Patrimonio arqueolóxico**
Adscripción cultural: **Neolítico-Idade do Bronce**
Adscripción tipolóxica: **Túmulo**
Nivel de protección do ben: **Protección arqueolóxica integral (Grao I)**
Nivel de protección do contorno: **Contorno de protección (Grao II)**
Obras permitidas: **As permitidas segundo o nivel de protección**

Titularidade: **Privada**
Clasificación do solo: **SR / SRPPC**
Uso actual: **Prados, monte baixo, piñeiros e carballos.**

Estado de conservación:

Descrición do ben:

Esta mámoa non se puido localizar durante a prospección pola vexetación que cubría a zona. Segundo a ficha antiga tería uns 14 m. de diámetro e 1,6 m. de altura, con cono de violación.



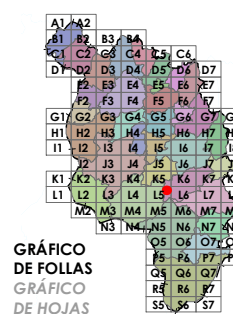
CLASIFICACIÓN DO SOLO

- SU
- SNR
- SRPI
- SUD
- SRPO
- SRPF
- SRPAU
- SRPPC
- SRPPX
- SRPEN
- SRPA

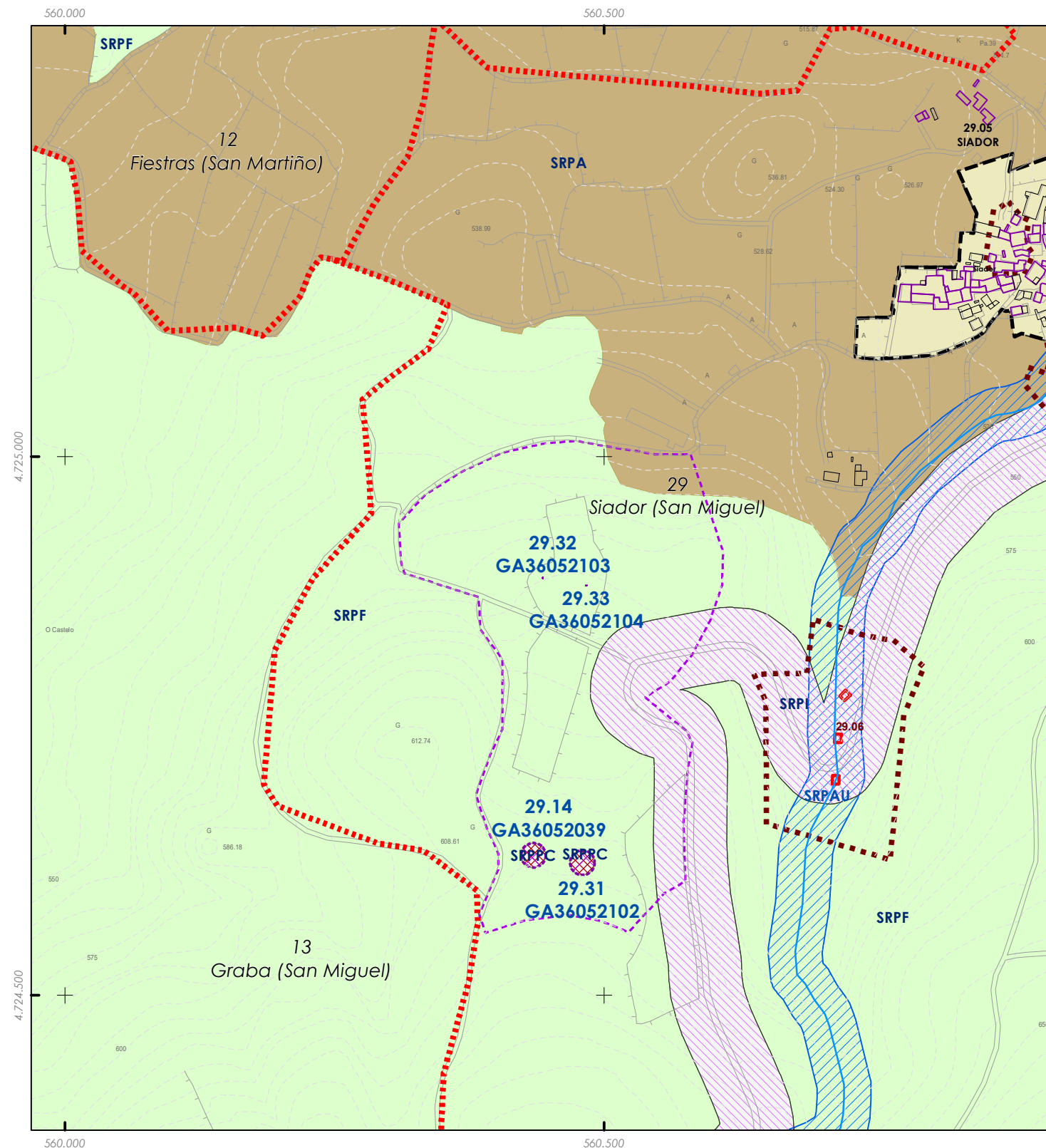
PATRIMONIO CULTURAL

- API - Área de Protección Integral
- CPX - Contorno de protección de Xacemento
- Patrimonio Cultural
- BIC
- Áreas de protección PC
- Camión Real
- Camión de Santiago

REFERENCIAS AOS PLANOS DE ORDENACIÓN:
Plano SR: L5
Plano SNR: -
Plano SU: -



Fonte de datos / Fuente de datos:
- Elaboración propia / Concello de Silleda
- Elaboración propia / Concello de Silleda



Código do elemento: **29.32 / GA36052103**

Página 184 de 209

Denominación: **Mámoa de Usariados-3**
Localización: **Siador**
Parroquia: **Siador (San Miguel)**

Coordenadas UTM:
560.444 / 4.724.887
Sistema de coordenadas:
Proxección: (U.T.M.) ETRS89 Zona 29N
epsg: 25829
Unidades: metros

Ordenanza ou norma de aplicación: **Patrimonio arqueolóxico**
Adscripción cultural: **Neolítico-Idade do Bronce**
Adscripción tipolóxica: **Túmulo**
Nivel de protección do ben: **Protección arqueolóxica integral (Grao I)**
Nivel de protección do contorno: **Contorno de protección (Grao II)**
Obras permitidas: **As permitidas segundo o nivel de protección**

Titularidade: **Privada**
Clasificación do solo: **SR / SRPPC**
Uso actual: **Prados, monte baixo, piñeiros e carballos.**

Estado de conservación:
Destruída.

Descrición do ben:
Esta mámoa foi destruída hai uns anos para facer un pasteiro. Segundo a ficha antiga tería 10 m. de diámetro e 0,9 m. de altura, con cono de violación.

CLASIFICACIÓN DO SOLO

- SU
- SRPAU
- SNR
- SRPPC
- SRPI
- SRPPX
- SUD
- SRPEN
- SRPO
- SRPA
- SRPF

PATRIMONIO CULTURAL

- API - Área de Protección Integral
- CPX - Contorno de protección de Xacemento
- Patrimonio Cultural
- BIC
- Áreas de protección PC
- *** Camiño Real
- Camiño de Santiago

REFERENCIAS AOS PLANOS DE ORDENACIÓN:
Plano SR: K5
Plano SNR: -
Plano SU: -

A1	A2	A3	A4	A5	A6	A7	A8
B1	B2	B3	B4	B5	B6	B7	B8
C1	C2	C3	C4	C5	C6	C7	C8
D1	D2	D3	D4	D5	D6	D7	D8
E1	E2	E3	E4	E5	E6	E7	E8
F1	F2	F3	F4	F5	F6	F7	F8
G1	G2	G3	G4	G5	G6	G7	G8
H1	H2	H3	H4	H5	H6	H7	H8
I1	I2	I3	I4	I5	I6	I7	I8
J1	J2	J3	J4	J5	J6	J7	J8
K1	K2	K3	K4	K5	K6	K7	K8
L1	L2	L3	L4	L5	L6	L7	L8
M1	M2	M3	M4	M5	M6	M7	M8
N1	N2	N3	N4	N5	N6	N7	N8
O1	O2	O3	O4	O5	O6	O7	O8
P1	P2	P3	P4	P5	P6	P7	P8
Q1	Q2	Q3	Q4	Q5	Q6	Q7	Q8
R1	R2	R3	R4	R5	R6	R7	R8
S1	S2	S3	S4	S5	S6	S7	S8

Fonte de datos / Fuente de datos:
- Elaboración propia / Concello de Silleda
- Elaboración propia / Concello de Silleda





ESCALA 1:5.000
0 50 100 200 Metros

Código do elemento: **29.33 / GA36052104**

Denominación: **Mámoa de Usariados-4**
Localización: **Siador**
Parroquia: **Siador (San Miguel)**

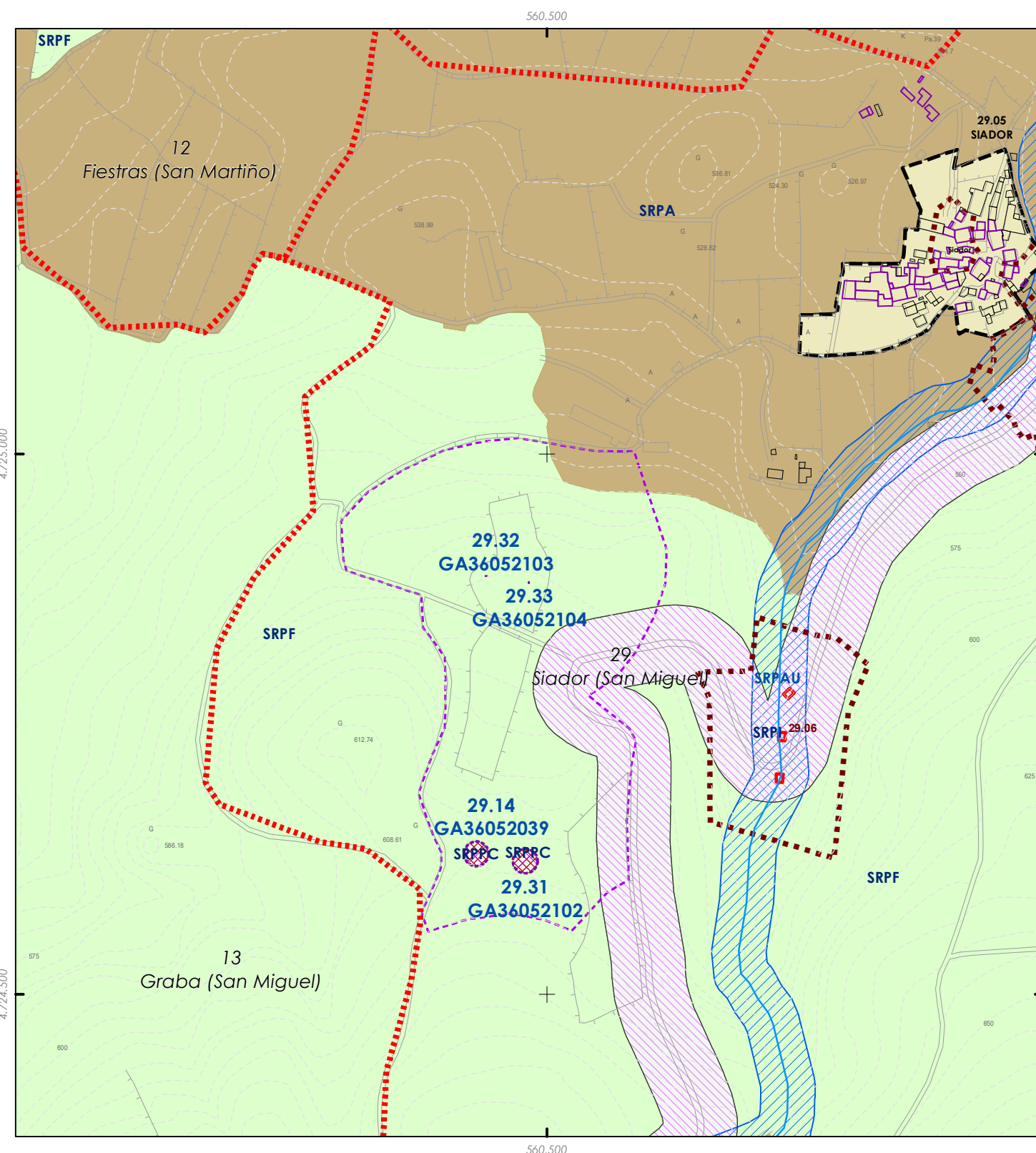
Coordenadas UTM:
560.484 / 4.724.881
Sistema de coordenadas:
Proyección: (U.T.M.) ETRS89 Zona 29N
epsg: 25829
Unidades: metros

Ordenanza ou norma de aplicación: **Patrimonio arqueolóxico**
Adscripción cultural: **Neolítico-Idade do Bronce**
Adscripción tipolóxica: **Túmulo**
Nivel de protección do ben: **Protección arqueolóxica integral (Grao I)**
Nivel de protección do contorno: **Contorno de protección (Grao II)**
Obras permitidas: **As permitidas segundo o nivel de protección**

Titularidade: **Privada**
Clasificación do solo: **SR**
/ SRPPC
Uso actual:
Prados, monte baixo, piñeiros e carballos.

Estado de conservación:
Destruída.

Descrición do ben:
Esta mámoa foi destruída hai uns anos para facer un pasteiro. Segundo a ficha antiga tería 10 m. de diámetro e 0,9 m. de altura, con cono de violación.



CLASIFICACIÓN DO SOLO

- SU
- SRPAU
- SNR
- SRPPC
- SRPI
- SRPPX
- SUD
- SRPEN
- SRPO
- SRPA
- SPRF

PATRIMONIO CULTURAL

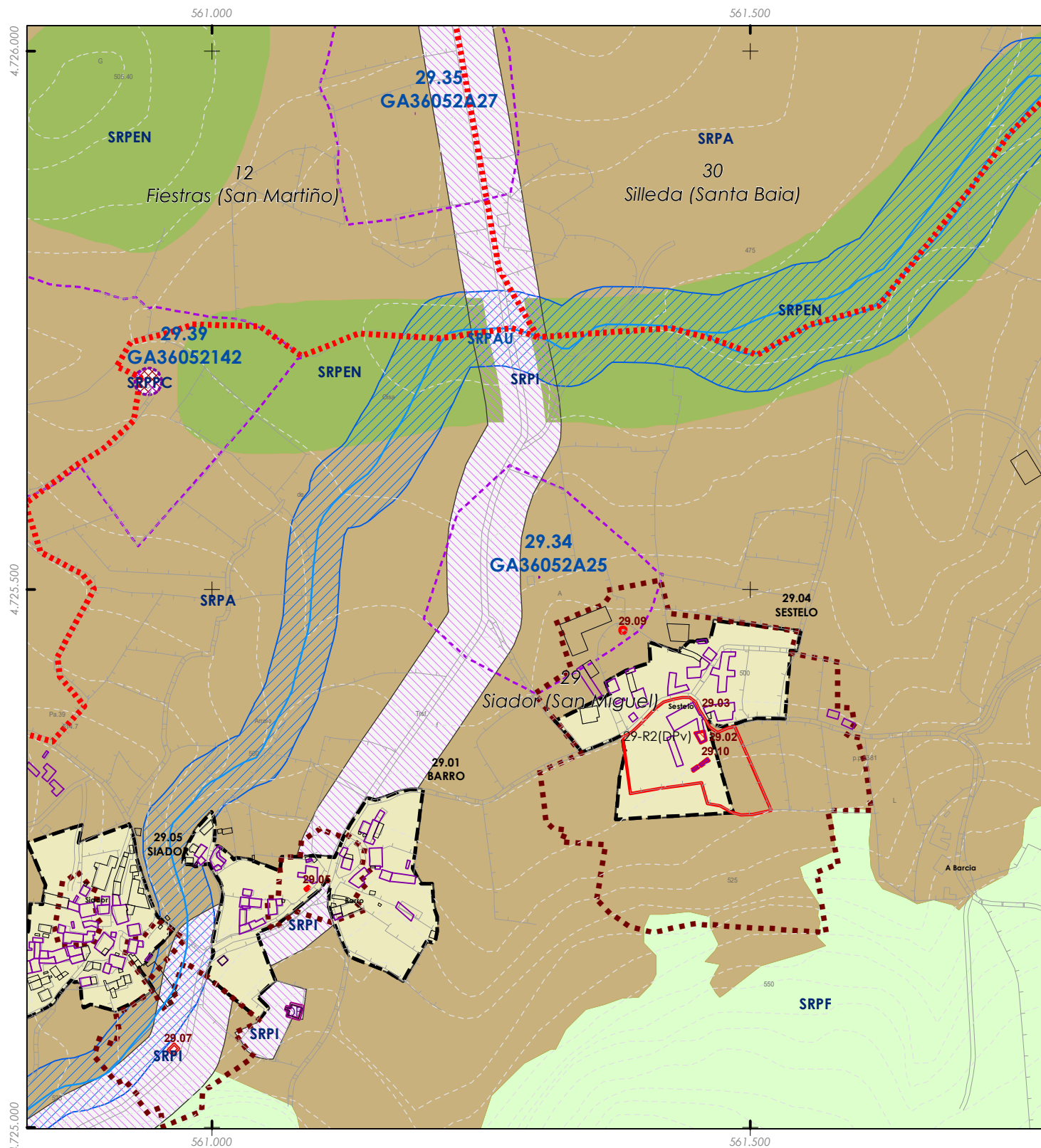
- API - Área de Protección Integral
- CPX - Contorno de protección de Xacemento
- Patrimonio Cultural
- BIC
- Áreas de protección PC
- *** Camiño Real
- Camiño de Santiago

REFERENCIAS AOS PLANOS DE ORDENACIÓN:
Plano SR: L5
Plano SNR: -
Plano SU: -

A1	A2	A3	A4
B1	B2	B3	B4
C1	C2	C3	C4
D1	D2	D3	D4
E1	E2	E3	E4
F1	F2	F3	F4
G1	G2	G3	G4
H1	H2	H3	H4
I1	I2	I3	I4
J1	J2	J3	J4
K1	K2	K3	K4
L1	L2	L3	L4
M1	M2	M3	M4
N1	N2	N3	N4
O1	O2	O3	O4
P1	P2	P3	P4
Q1	Q2	Q3	Q4
R1	R2	R3	R4
S1	S2	S3	S4

Fonte de datos / Fuente de datos:
- Elaboración propia / Concello de Silleda
- Elaboración propia / Concello de Silleda





Código do elemento: **29.34 / GA36052A25**

Página 186 de 209

Denominación: **Sunavas**
Localización: **Sestelo**
Parroquia: **Siador (San Miguel)**

Coordenadas UTM:
561.303 / 4.725.511
Sistema de coordenadas:
Proyección: (U.T.M.) ETRS89 Zona 29N
epsg: 25829
Unidades: metros

Ordenanza ou norma de aplicación: **Patrimonio arqueolóxico**
Adscripción cultural: **Indeterminada**
Adscripción tipolóxica: **Indeterminada**
Nivel de protección do ben: **Protección arqueolóxica integral (Grao I)**
Nivel de protección do contorno: **Contorno de protección (Grao II)**
Obras permitidas: **As permitidas segundo o nivel de protección**

Titularidade: **Privada**
Clasificación do solo: **SR / SRPPC**
Uso actual: **Prados e arboredo vario**

Estado de conservación:

Descrición do ben:

Machado de pedra pulida de 8,5 cm. de longo, 4,2 cm. de ancho e 1,9 cm. de grosor, encontrado nun terreo propiedade dos herdeiros de Manuel Tallón e que estaba en poder de Fernando Mosquera Martínez.



CLASIFICACIÓN DO SOLO

- SU
- SNR
- SRPI
- SUD
- SRPO
- SRPAU
- SRPPC
- SRPPX
- SRPEN
- SRPA
- SRPF

PATRIMONIO CULTURAL

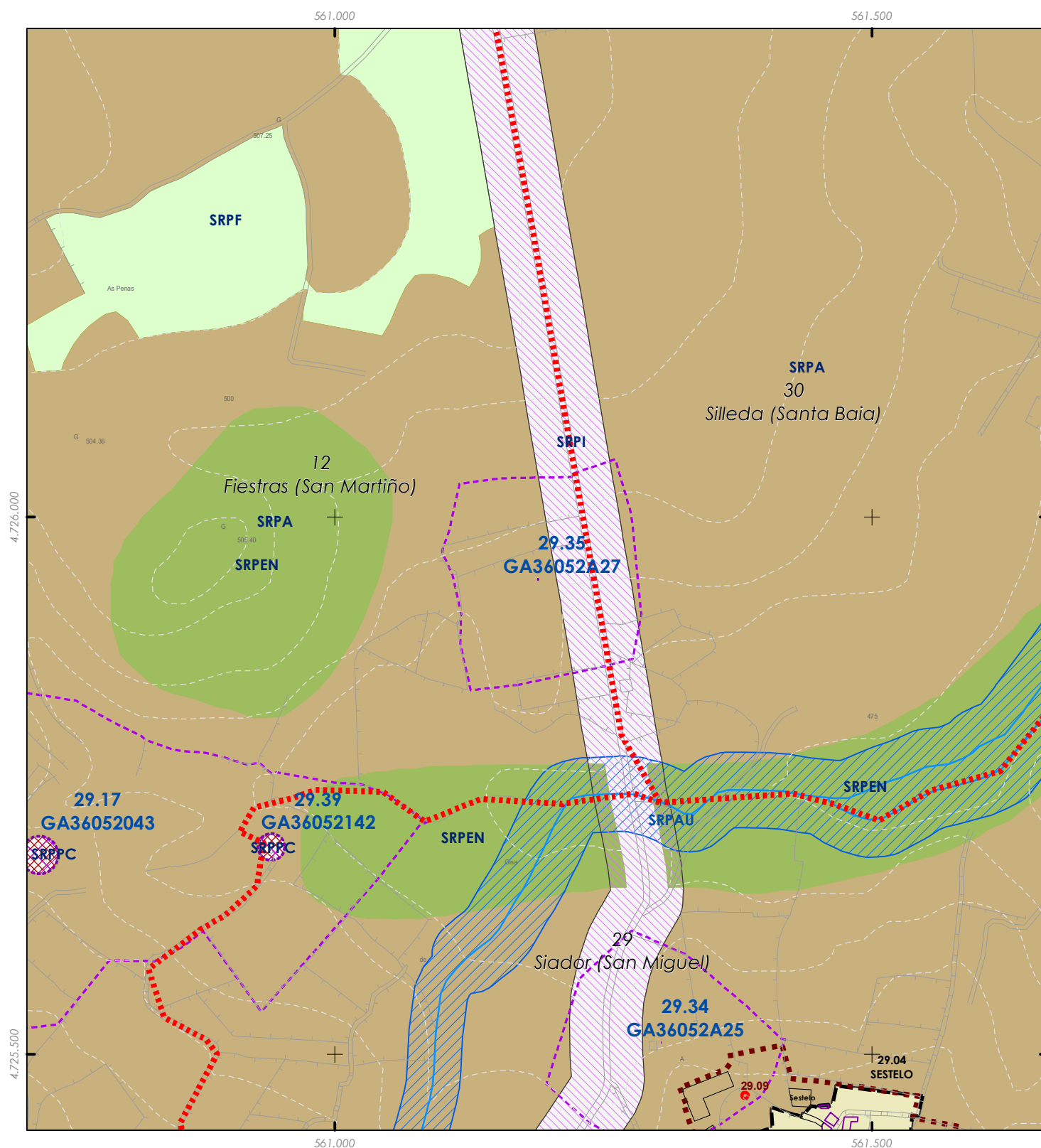
- API - Área de Protección Integral
- CPX - Contorno de protección de Xacemento
- Patrimonio Cultural
- BIC
- Áreas de protección PC
- Camiño Real
- Camiño de Santiago

REFERENCIAS AOS PLANOS DE ORDENACIÓN:
Plano SR: K6
Plano SNR: -
Plano SU: -

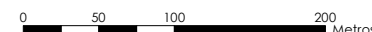
GRÁFICO DE FOLLAS
GRÁFICO DE HOJAS

A1/A2	B1/B2	B3/B4	C1/C2	C3/C4	C5/C6
D1/D2	D3/D4	D5/D6	D7/D8	D9/D10	D11/D12
E1/E2	E3/E4	E5/E6	E7/E8	E9/E10	E11/E12
F1/F2	F3/F4	F5/F6	F7/F8	F9/F10	F11/F12
G1/G2	G3/G4	G5/G6	G7/G8	G9/G10	G11/G12
H1/H2	H3/H4	H5/H6	H7/H8	H9/H10	H11/H12
I1/I2	I3/I4	I5/I6	I7/I8	I9/I10	I11/I12
J1/J2	J3/J4	J5/J6	J7/J8	J9/J10	J11/J12
K1/K2	K3/K4	K5/K6	K7/K8	K9/K10	K11/K12
L1/L2	L3/L4	L5/L6	L7/L8	L9/L10	L11/L12
M1/M2	M3/M4	M5/M6	M7/M8	M9/M10	M11/M12
N1/N2	N3/N4	N5/N6	N7/N8	N9/N10	N11/N12
O1/O2	O3/O4	O5/O6	O7/O8	O9/O10	O11/O12
P1/P2	P3/P4	P5/P6	P7/P8	P9/P10	P11/P12
Q1/Q2	Q3/Q4	Q5/Q6	Q7/Q8	Q9/Q10	Q11/Q12
R1/R2	R3/R4	R5/R6	R7/R8	R9/R10	R11/R12
S1/S2	S3/S4	S5/S6	S7/S8	S9/S10	S11/S12

Fonte de datos / Fuente de datos:
- Elaboración propia / Concello de Silleda
- Elaboración propia / Concello de Silleda



ESCALA 1:5.000



Código do elemento: **29.35 / GA36052A27**

Página 187 de 209

Denominación: **Achado de muíño de Lamas Tortas**
Localización: **Sestelo**
Parroquia: **Siador (San Miguel)**

Coordenadas UTM:
561.189 / 4.725.942
Sistema de coordenadas:
Proxección: (U.T.M.) ETRS89 Zona 29N
epsg: 25829
Unidades: metros

Ordenanza ou norma de aplicación: **Patrimonio arqueolóxico**
Adscripción cultural: **Idade do Ferro-Romano**
Adscripción tipolóxica: **Indeterminada**
Nivel de protección do ben: **Protección arqueolóxica integral (Grao I)**
Nivel de protección do contorno: **Contorno de protección (Grao II)**
Obras permitidas: **As permitidas segundo o nivel de protección**

Titularidade: **Privada**
Clasificación do solo: **SR / SRPPC**
Uso actual: **Prados, carballos e piñeiros**

Estado de conservación:

Descrición do ben:

Nesta zona, ao abrir un camiño de acceso para o terreo, en 1974, apareceron dúas pedras rotas dun muíño circular e "tellóns". Trátase dun durminte o meta de 42 cm. de diámetro e 16 cm. de grosor, con orificio central de 6 cm. de diámetro e 4 cm. de profundidade. Sueste conserva na casa de Benito Rivas, de Siador.



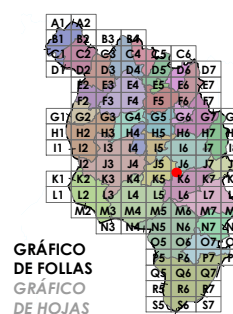
CLASIFICACIÓN DO SOLO

- SU
- SNR
- SRPI
- SUD
- SRPO
- SRPAU
- SRPPC
- SRPPX
- SRPEN
- SRPA
- SRPF

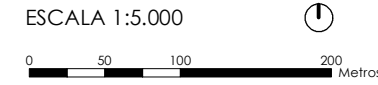
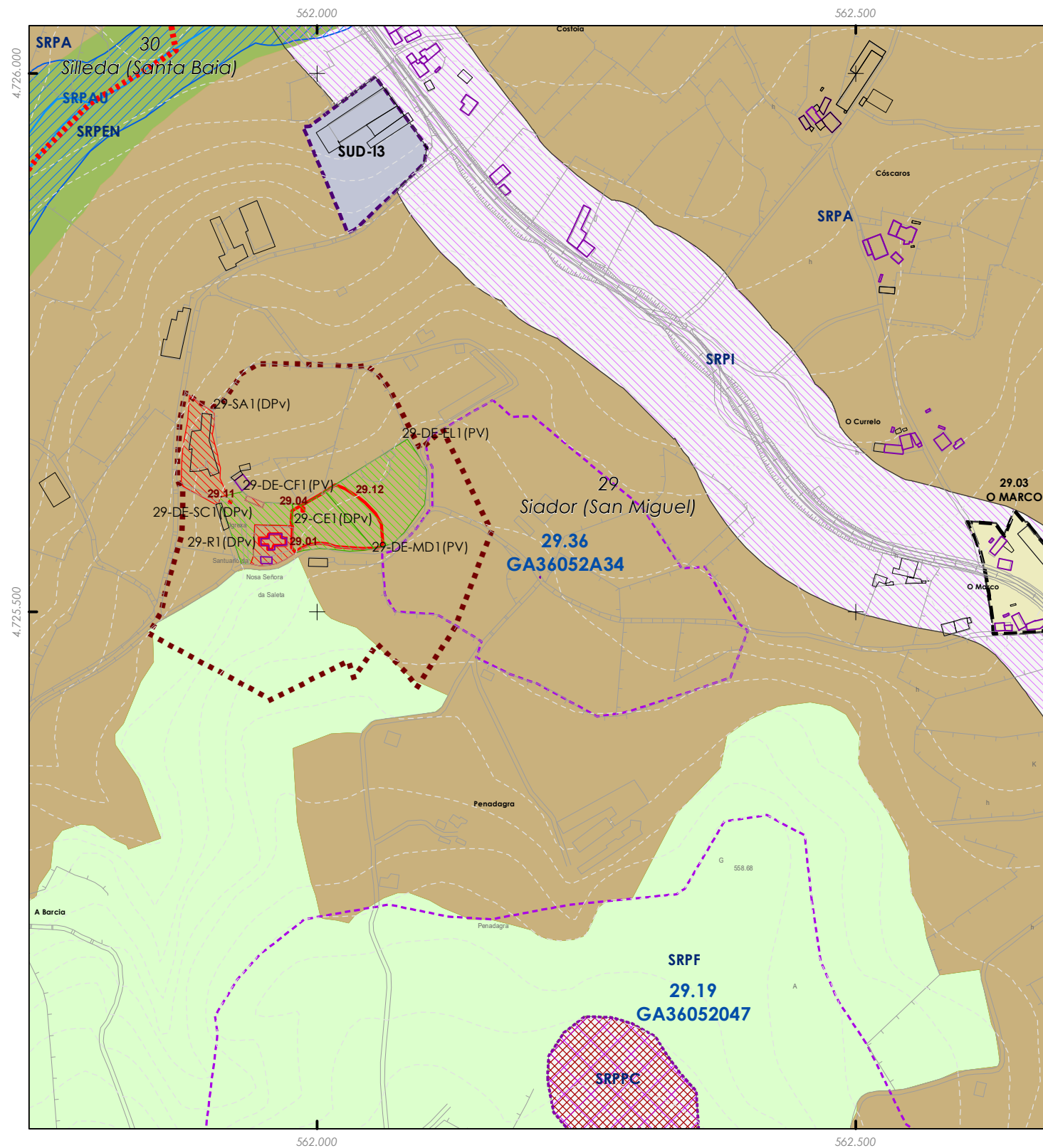
PATRIMONIO CULTURAL

- API - Área de Protección Integral
- CPX - Contorno de protección de Xacemento
- Patrimonio Cultural
- BIC
- Áreas de protección PC
- Camión Real
- Camión de Santiago

REFERENCIAS AOS PLANOS DE ORDENACIÓN:
Plano SR: K6
Plano SNR: -
Plano SU: -



Fonte de datos / Fuente de datos:
- Elaboración propia / Concello de Silleda
- Elaboración propia / Concello de Silleda



Código do elemento: **29.36 / GA36052A34**

Página 188 de 209

Denominación: **O Marco**
Localización: **O Marco**
Parroquia: **Siador (San Miguel)**

Coordenadas UTM:
562.207 / 4.725.532
Sistema de coordenadas:
Proyección: (U.T.M.) ETRS89 Zona 29N
epsg: 25829
Unidades: metros

Ordenanza ou norma de aplicación: **Patrimonio arqueolóxico**
Adscripción cultural: **Indeterminada**
Adscripción tipolóxica: **Indeterminada**
Nivel de protección do ben: **Protección arqueolóxica integral (Grao I)**
Nivel de protección do contorno: **Contorno de protección (Grao II)**
Obras permitidas: **As permitidas segundo o nivel de protección**

Titularidade: **Privada**
Clasificación do solo: **SR / SRPPC**
Uso actual: **Prados, piñeiros monte baixo e carballos.**

Estado de conservación:

Descrición do ben:

Nesta zona encontráronse dous útiles líticos pulidos. O primeiro, un colgante feito en lousa, de forma trapezoidal, aplanado -0,8 cm. de grosor- e co extremo redondeado, con 2,1 cm. de anchura mínima e 4,7 cm. de anchura máxima. A lonxitude desta peza é de 5,5 cm., aínda que esta sería maior, xa que se encontra fracturada na zona da perforación. A segunda, unha peza de granito de forma circular, de 8,9 cm. de diámetro e 4,7 cm. de grosor. A súa funcionalidade non está clara, aínda que puidese tratarse dunha especie de percusor, xa que presenta restos desta acción no centro das dúas caras.



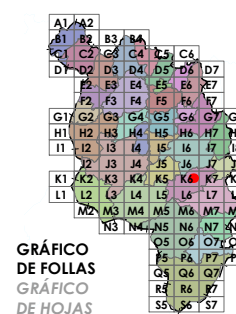
CLASIFICACIÓN DO SOLO

- SU
- SRPAU
- SNR
- SRPPC
- SRPI
- SRPPX
- SUD
- SRPEN
- SRPO
- SRPA
- SRPF

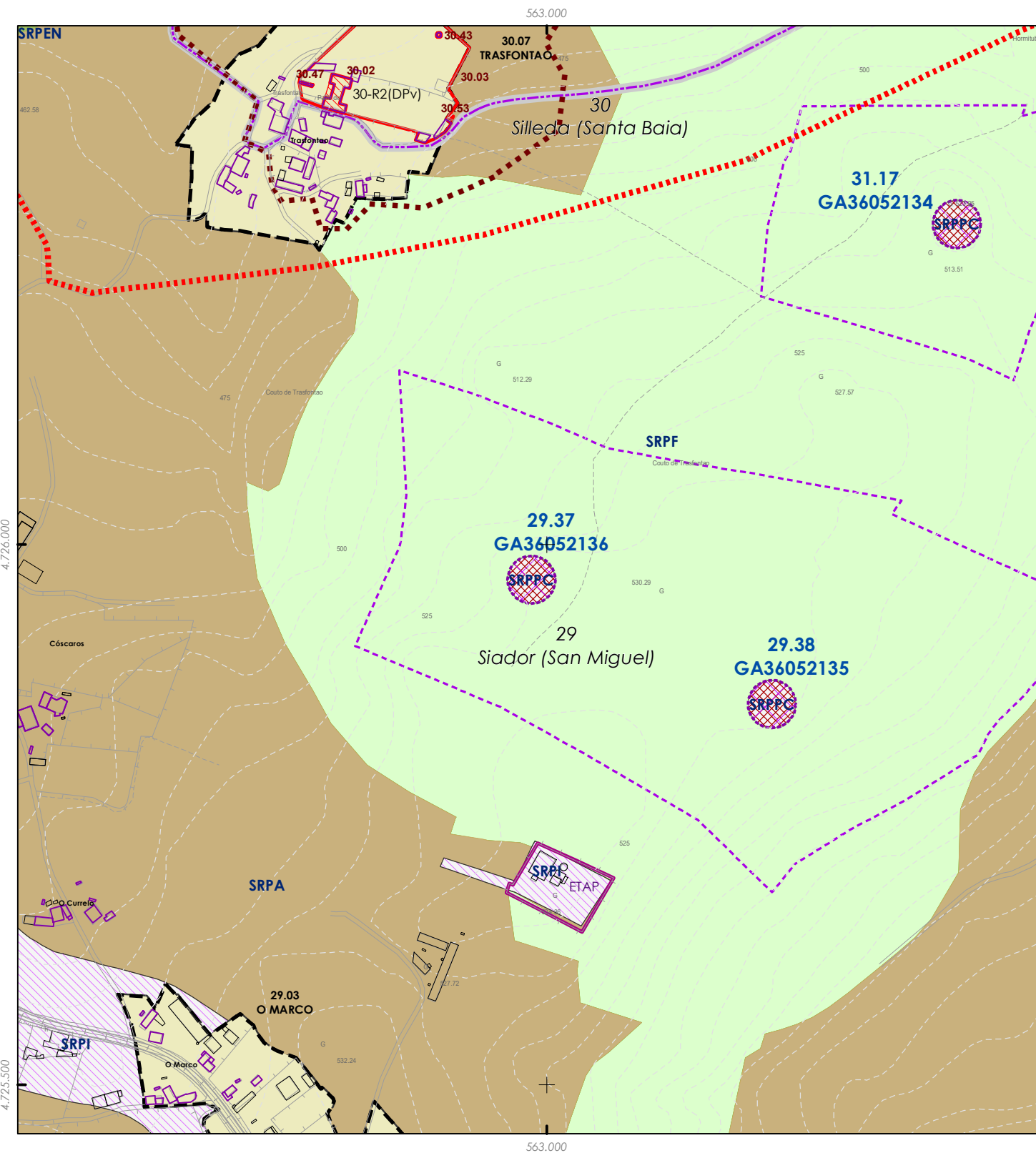
PATRIMONIO CULTURAL

- API - Área de Protección Integral
- CPX - Contorno de protección de Xacemento
- Patrimonio Cultural
- BIC
- Áreas de protección PC
- Camión Real
- Camión de Santiago

REFERENCIAS AOS PLANOS DE ORDENACIÓN:
Plano SR: K6
Plano SNR: -
Plano SU: -



Fonte de datos / Fuente de datos:
- Elaboración propia / Concello de Silleda
- Elaboración propia / Concello de Silleda



CLASIFICACIÓN DO SOLO

SU	SRPAU
SNR	SRPPC
SRPI	SRPPX
SUD	SRPEN
SRPO	SRPA
	SPRF

PATRIMONIO CULTURAL

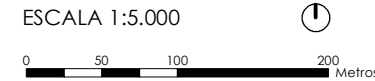
API - Área de Protección Integral
CPX - Contorno de protección de Xacemento
Patrimonio Cultural
BIC
Áreas de protección PC
*** Camiño Real
— Camiño de Santiago

REFERENCIAS AOS PLANOS DE ORDENACIÓN:
Plano SR: K7
Plano SNR: -
Plano SU: -

GRÁFICO DE FOLLAS
GRÁFICO DE HOJAS

A1	A2	B1	B2	B3	B4	C1	C2	C3	C4	C5	C6
D1	D2	D3	D4	D5	D6	D7	D8	D9	D0	E1	E2
F1	F2	F3	F4	F5	F6	F7	F8	F9	F0	G1	G2
G3	G4	G5	G6	G7	G8	H1	H2	H3	H4	H5	H6
H7	H8	I1	I2	I3	I4	I5	I6	I7	I8	J1	J2
J3	J4	J5	J6	J7	J8	K1	K2	K3	K4	K5	K6
K7	K8	L1	L2	L3	L4	L5	L6	L7	L8	M1	M2
M3	M4	M5	M6	M7	M8	N1	N2	N3	N4	N5	N6
N7	N8	O1	O2	O3	O4	O5	O6	O7	O8	P1	P2
P3	P4	P5	P6	P7	P8	Q1	Q2	Q3	Q4	Q5	Q6
Q7	Q8	R1	R2	R3	R4	R5	R6	R7	R8	S1	S2
S3	S4	S5	S6	S7	S8						

Fonte de datos / Fuente de datos:
- Elaboración propia / Concello de Silleda
- Elaboración propia / Concello de Silleda



Código do elemento: **29.37 / GA36052136**

Página 189 de 209

Denominación: **Petróglifos do Coto do Santo**
Localización: **O Marco**
Parroquia: **Siador (San Miguel)**

Coordenadas UTM:
562.986 / 4.725.967
Sistema de coordenadas:
Proxección: (U.T.M.) ETRS89 Zona 29N
epsg: 25829
Unidades: metros

Ordenanza ou norma de aplicación: **Patrimonio arqueolóxico**

Titularidade: **Privada**

Adscripción cultural: **Indeterminada**

Clasificación do solo: **SR**
/ SRPPC

Adscripción tipolóxica: **Arte Rupestre**

Uso actual:
Arboredo e monte baixo

Nivel de protección do ben: **Protección arqueolóxica integral (Grao I)**

Declarado BIC (Lei 16/1985, de 25 de junio, do Patrimonio Histórico Español)

Nivel de protección do contorno: **Contorno de protección (Grao II)**

Obras permitidas: **As permitidas segundo o nivel de protección**

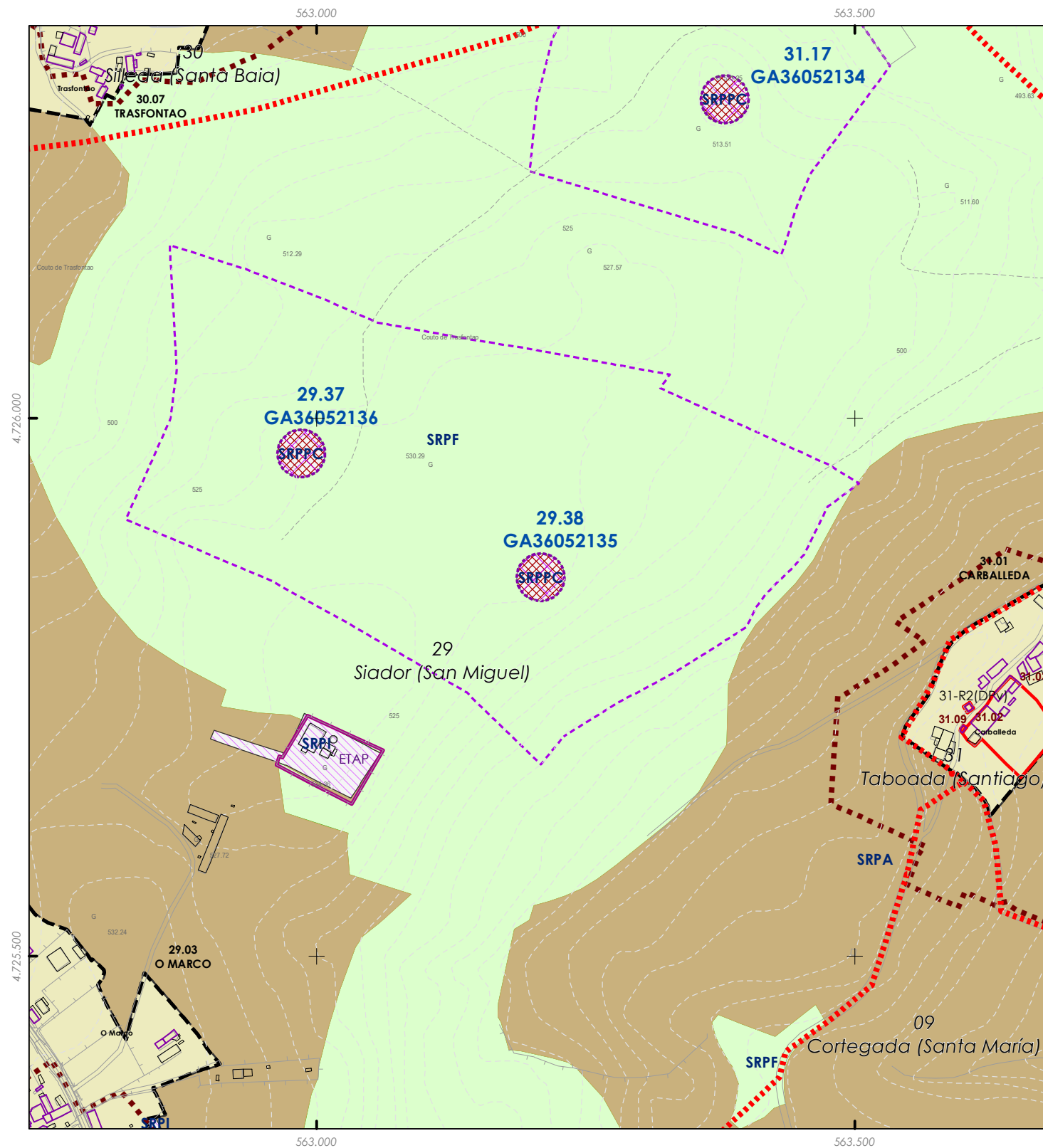
Estado de conservación:

A rocha aparece erosionada e cuberta con mofos e líques.

Descrición do ben:

Situados no couto dunha zona chaira. Sobre un afloramento rochoso en cuxa parte máis alta existe unha cavidade cuadrangular que posiblemente servise como asento dunha cruz. A unha distancia de algo máis de 1 m cara ao noroeste dese punto localízase o gravado, cuxo motivo parece ser único: cruz con peaña triangular.





Código do elemento: **29.38 / GA36052135**

Página 190 de 209

Denominación: **Petróglifos do Monte de Carballeda**
Localización: **O Marco**
Parroquia: **Siador (San Miguel)**

Coordenadas UTM:
563.208 / 4.725.852
Sistema de coordenadas:
Proxección: (U.T.M.) ETRS89 Zona 29N
epsg: 25829
Unidades: metros

Ordenanza ou norma de aplicación: **Patrimonio arqueolóxico**

Titularidade: **Privada**

Adscripción cultural: **Idade do Bronce**

Clasificación do solo: **SR**
/ SRPPC

Adscripción tipolóxica: **Arte Rupestre**

Uso actual:
Arboredo e monte baixo

Nivel de protección do ben: **Protección arqueolóxica integral (Grao I)**

Declarado BIC (Lei 16/1985, de 25 de junio, do Patrimonio Histórico Español)

Nivel de protección do contorno: **Contorno de protección (Grao II)**

Obras permitidas: **As permitidas segundo o nivel de protección**

Estado de conservación:

Importante erosión dos gravados. Afloramento parcialmente cuberto por vexetación e terra.

Descrición do ben:

Localízanse sobre un afloramento rochoso granítico emprazado nun outeiro con ruptura de pendentes. Os motivos identificados son numerosos e variados, podendo existir aínda máis sobre a rocha, posto que esta aparece parcialmente tapada por vexetación, terra e mofos. Os principais motivos son combinacións circulares, mesturadas con algún motivo cuadrangular. Os gravados identificados distribúense en varios paneis da rocha. Nun segundo punto próximo localízase un motivo antropomorfo e varias liñas, mentres que un terceiro panel acolle un grupo de cazoletas.

CLASIFICACIÓN DO SOLO

- SU
- SRPAU
- SNR
- SRPPC
- SRPI
- SRPPX
- SUD
- SRPEN
- SRPO
- SRPA
- SPRF

PATRIMONIO CULTURAL

- API - Área de Protección Integral
- CPX - Contorno de protección de Xacemento
- Patrimonio Cultural
- BIC
- Áreas de protección PC
- Camiño Real
- Camiño de Santiago

REFERENCIAS AOS PLANOS DE ORDENACIÓN:
Plano SR: K7
Plano SNR: -
Plano SU: -

A1	A2	B1	B2	B3	B4
C1	C2	C3	C4	C5	C6
D1	D2	D3	D4	D5	D6
E1	E2	E3	E4	E5	E6
F1	F2	F3	F4	F5	F6
G1	G2	G3	G4	G5	G6
H1	H2	H3	H4	H5	H6
I1	I2	I3	I4	I5	I6
J1	J2	J3	J4	J5	J6
K1	K2	K3	K4	K5	K6
L1	L2	L3	L4	L5	L6
M1	M2	M3	M4	M5	M6
N1	N2	N3	N4	N5	N6
O1	O2	O3	O4	O5	O6
P1	P2	P3	P4	P5	P6
Q1	Q2	Q3	Q4	Q5	Q6
R1	R2	R3	R4	R5	R6
S1	S2	S3	S4	S5	S6

GRÁFICO DE FOLLAS
GRÁFICO DE HOJAS

Fonte de datos / Fuente de datos:
- Elaboración propia / Concello de Silleda
- Elaboración propia / Concello de Silleda





ESCALA 1:5.000
0 50 100 200 Metros

Código do elemento: **29.39 / GA36052142**

Denominación:
Petróglifos do Monte de Penas
Localización: **Siador**
Parroquia: **Siador (San Miguel)**

Coordenadas UTM:
560.941 / 4.725.693
Sistema de coordenadas:
Proyección: (U.T.M.) ETRS89 Zona 29N
epsg: 25829
Unidades: metros

Ordenanza ou norma de aplicación: **Patrimonio arqueolóxico**

Titularidade: **Privada**

Adscripción cultural: **Idade do Bronce**

Clasificación do solo: **SR**
/ SRPPC

Adscripción tipolóxica: **Arte Rupestre**

Uso actual:
Prados e arboredo

Nivel de protección do ben: **Protección arqueolóxica integral (Grao I)**

Declarado BIC (Lei 16/1985, de 25 de junio, do Patrimonio Histórico Español)

Nivel de protección do contorno: **Contorno de protección (Grao II)**

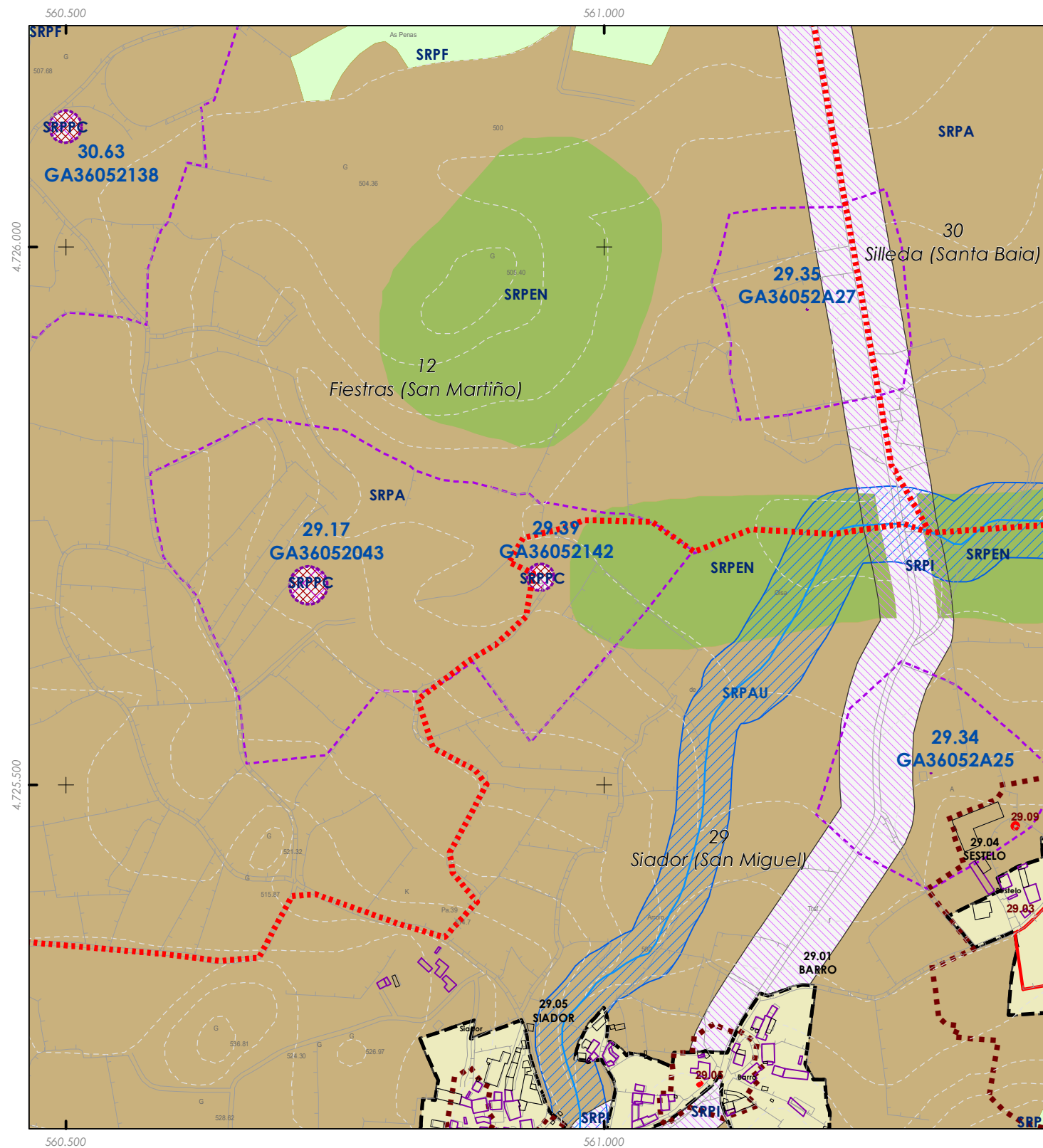
Obras permitidas: **As permitidas segundo o nivel de protección**

Estado de conservación:

A rocha atópase movida e posiblemente separada dun afloramento rochoso próximo.

Descrición do ben:

Emprazados nunha zona de val aberto, os gravados sitúanse sobre unha pedra que parece estar volteada, formando parte da divisoria entre dúas parcelas. Na cara vertical da rocha identifícanse máis de 20 cazoletas, de distinto tamaño e dispostas sen ordenación aparente.



CLASIFICACIÓN DO SOLO

- SU
- SRPAU
- SNR
- SRPPC
- SRPI
- SRPPX
- SUD
- SRPEN
- SRPO
- SRPA
- SRPF

PATRIMONIO CULTURAL

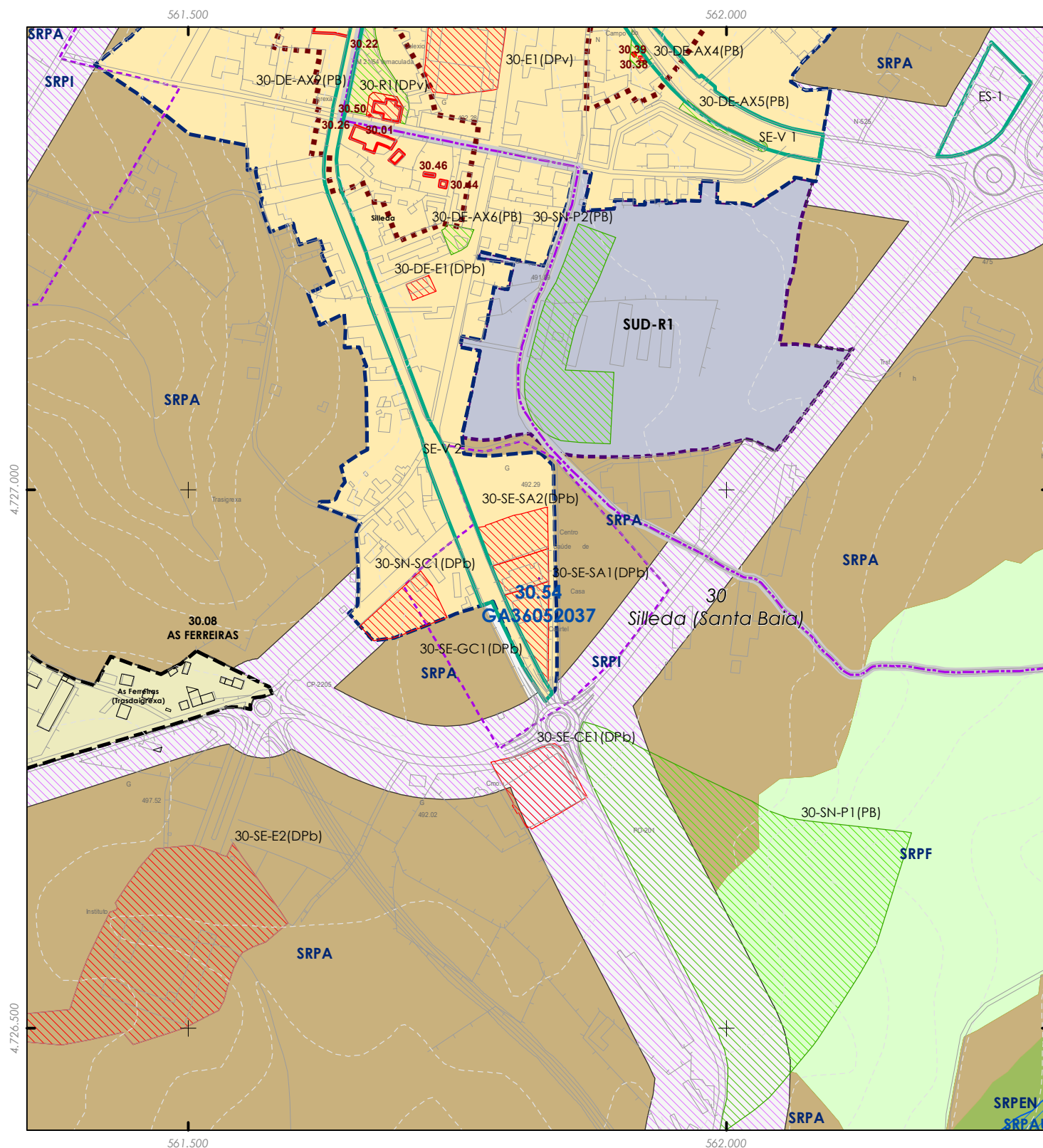
- API - Área de Protección Integral
- CPX - Contorno de protección de Xacemento
- Patrimonio Cultural
- BIC
- Áreas de protección PC
- Camión Real
- Camión de Santiago

REFERENCIAS AOS PLANOS DE ORDENACIÓN:
Plano SR: K6
Plano SNR: -
Plano SU: -


A1	A2	B1	B2	B3	B4	C1	C2	C3	C4	C5	C6
D1	D2	D3	D4	D5	D6	D7	D8	D9	D10	D11	D12
E1	E2	E3	E4	E5	E6	E7	E8	E9	E10	E11	E12
F1	F2	F3	F4	F5	F6	F7	F8	F9	F10	F11	F12
G1	G2	G3	G4	G5	G6	G7	G8	G9	G10	G11	G12
H1	H2	H3	H4	H5	H6	H7	H8	H9	H10	H11	H12
I1	I2	I3	I4	I5	I6	I7	I8	I9	I10	I11	I12
J1	J2	J3	J4	J5	J6	J7	J8	J9	J10	J11	J12
K1	K2	K3	K4	K5	K6	K7	K8	K9	K10	K11	K12
L1	L2	L3	L4	L5	L6	L7	L8	L9	L10	L11	L12
M1	M2	M3	M4	M5	M6	M7	M8	M9	M10	M11	M12
N1	N2	N3	N4	N5	N6	N7	N8	N9	N10	N11	N12
O1	O2	O3	O4	O5	O6	O7	O8	O9	O10	O11	O12
P1	P2	P3	P4	P5	P6	P7	P8	P9	P10	P11	P12
Q1	Q2	Q3	Q4	Q5	Q6	Q7	Q8	Q9	Q10	Q11	Q12
R1	R2	R3	R4	R5	R6	R7	R8	R9	R10	R11	R12
S1	S2	S3	S4	S5	S6	S7	S8	S9	S10	S11	S12

Fonte de datos / Fuente de datos:
- Elaboración propia / Concello de Silleda
- Elaboración propia / Concello de Silleda





ESCALA 1:5.000



Código do elemento: **30.54 / GA36052037**

Página 192 de 209

Denominación: **Mámoa de Silleda**
Localización: **Silleda**
Parroquia: **Silleda (Santa Baia)**

Coordenadas UTM:
561.825 / 4.726.918
Sistema de coordenadas:
Proyección: (U.T.M.) ETRS89 Zona 29N
epsg: 25829
Unidades: metros

Ordenanza ou norma de aplicación: **Patrimonio arqueolóxico**

Titularidade: **Privada**

Adscripción cultural: **Neolítico-Idade do Bronce**

Clasificación do solo: **SR**

Adscripción tipolóxica: **Túmulo**

/ **SRPPC**

Uso actual:

Construcións e prados

Nivel de protección do ben: **Protección arqueolóxica integral (Grao I)**

Nivel de protección do contorno: **Contorno de protección (Grao II)**

Obras permitidas: **As permitidas segundo o nivel de protección**

Estado de conservación:

Destruída pola construción do centro de saúde.

Descrición do ben:

O túmulo foi destruído hai anos pola construción na zona do centro de saúde e cuartel da garda civil. Segundo a ficha de inventario antiga, tiña 21 m de diámetro no eixo N-S por 23 m no eixo L-O e 1,4 m de altura, con cono de violación. Tamén hai referencias á existencia nas inmediacións doutra mámoa, de pequenas dimensións, e que xa fora destruída anteriormente.



CLASIFICACIÓN DO SOLO

SU	SRPAU
SNR	SRPPC
SRPI	SRPPX
SUD	SRPEN
SRPO	SRPA
	SRPF

PATRIMONIO CULTURAL

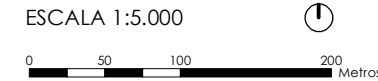
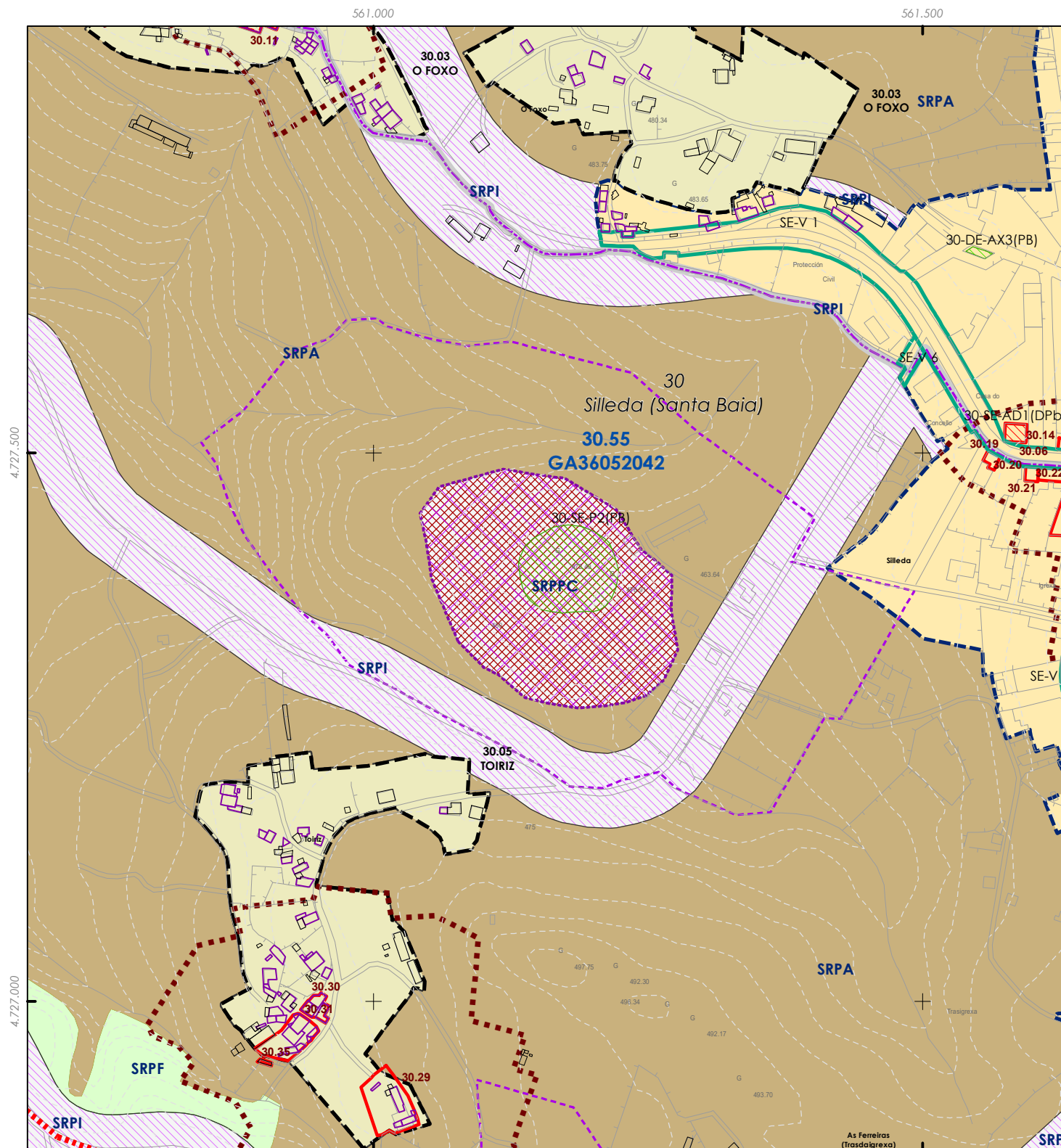
API - Área de Protección Integral
CPX - Contorno de protección de Xacemento
Patrimonio Cultural
BIC
Áreas de protección PC
☆☆☆ Camiño Real
— Camiño de Santiago

REFERENCIAS AOS PLANOS DE ORDENACIÓN:
Plano SR: J6
Plano SNR: -
Plano SU: O6

A1/A2	B1/B2	B3/B4	C1/C2	C3/C4	C5/C6
D1/D2	D3/D4	D5/D6	D7/D8	D9/D10	D11/D12
E1/E2	E3/E4	E5/E6	E7/E8	E9/E10	E11/E12
F1/F2	F3/F4	F5/F6	F7/F8	F9/F10	F11/F12
G1/G2	G3/G4	G5/G6	G7/G8	G9/G10	G11/G12
H1/H2	H3/H4	H5/H6	H7/H8	H9/H10	H11/H12
I1/I2	I3/I4	I5/I6	I7/I8	I9/I10	I11/I12
J1/J2	J3/J4	J5/J6	J7/J8	J9/J10	J11/J12
K1/K2	K3/K4	K5/K6	K7/K8	K9/K10	K11/K12
L1/L2	L3/L4	L5/L6	L7/L8	L9/L10	L11/L12
M1/M2	M3/M4	M5/M6	M7/M8	M9/M10	M11/M12
N1/N2	N3/N4	N5/N6	N7/N8	N9/N10	N11/N12
O1/O2	O3/O4	O5/O6	O7/O8	O9/O10	O11/O12
P1/P2	P3/P4	P5/P6	P7/P8	P9/P10	P11/P12
Q1/Q2	Q3/Q4	Q5/Q6	Q7/Q8	Q9/Q10	Q11/Q12
R1/R2	R3/R4	R5/R6	R7/R8	R9/R10	R11/R12
S1/S2	S3/S4	S5/S6	S7/S8	S9/S10	S11/S12

GRÁFICO DE FOLLAS
GRÁFICO DE HOJAS

Fuente de datos / Fuente de datos:
- Elaboración propia / Concello de Silleda
- Elaboración propia / Concello de Silleda



Código do elemento: **30.55 / GA36052042**

Página 193 de 209

Denominación: **Castro de Toiriz/Os Castros/Eira dos Mouros**
Localización: **Toiriz**
Parroquia: **Silleda (Santa Baia)**

Coordenadas UTM:
561.161 / 4.727.376
Sistema de coordenadas:
Proxección: (U.T.M.) ETRS89 Zona 29N
epsg: 25829
Unidades: metros

Ordenanza ou norma de aplicación: **Patrimonio arqueolóxico**

Titularidade: **Privada**

Adscripción cultural: **Idade do Ferro**

Clasificación do solo: **SR / SRPPC**

Adscripción tipolóxica: **Castro**

Uso actual: **Prados, eucaliptos, carballos e cultivos**

Nivel de protección do ben: **Protección arqueolóxica integral (Grao I)**

Nivel de protección do contorno: **Contorno de protección (Grao II)**

Obras permitidas: **As permitidas segundo o nivel de protección**

Estado de conservación:

O recinto exterior nordés está alterado polas construcións dalgunhas vivendas.

Descrición do ben:

Depósito castrexo formado por un recinto superior de planta circular, de 80 m de diámetro, defendido en todo o perímetro por un terraplén reforzado con parapeto na parte este. Nesta mesma zona, de sur a noroeste, hai un antecastro con defensa de terraplén reforzada con foso e parapeto. As dimensións totais serían de 136 m no eixo N-S por 113 m no eixo L-O. A entrada ao recinto realízase polo sur, coa interrupción do parapeto. Pola súa banda, ao ante castro -tamén con acceso ao sur- éntrase por un baluarte alongado disposto en perpendicular ao terraplén.

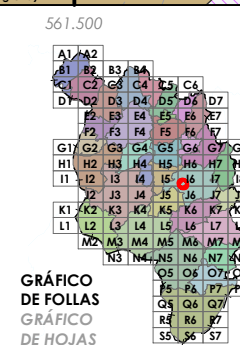
CLASIFICACIÓN DO SOLO

- SU
- SRPAU
- SNR
- SRPPC
- SRPI
- SRPPX
- SUD
- SRPEN
- SRPO
- SRPA
- SRPF

PATRIMONIO CULTURAL

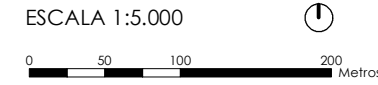
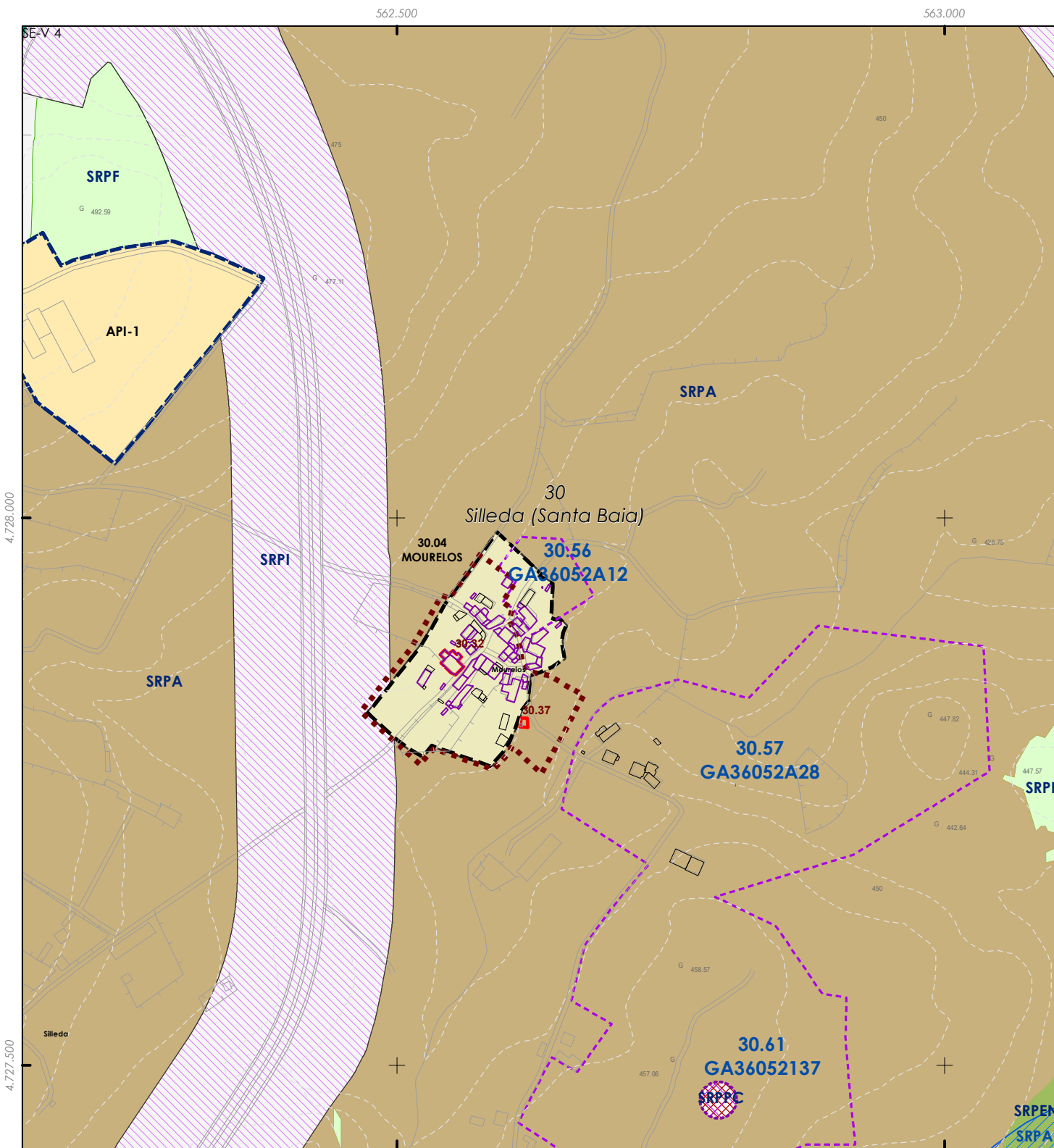
- API - Área de Protección Integral
- CPX - Contorno de protección de Xacemento
- Patrimonio Cultural
- BIC
- Áreas de protección PC
- Camión Real
- Camión de Santiago

REFERENCIAS AOS PLANOS DE ORDENACIÓN:
Plano SR: I6
Plano SNR:
Plano SU: M5



Fonte de datos / Fuente de datos:
- Elaboración propia / Concello de Silleda
- Elaboración propia / Concello de Silleda





Código do elemento: **30.56 / GA36052A12**

Página 194 de 209

Denominación: **Sartego de Mourelos**
Localización: **Mourelos**
Parroquia: **Silleda (Santa Baia)**

Coordenadas UTM:
562.633 / 4.727.936
Sistema de coordenadas:
Proxección: (U.T.M.) ETRS89 Zona 29N
epsg: 25829
Unidades: metros

Ordenanza ou norma de aplicación: **Patrimonio arqueolóxico**
Adscripción cultural: **Indeterminada**
Adscripción tipolóxica: **Necrópole**
Nivel de protección do ben: **Protección arqueolóxica integral (Grao I)**
Nivel de protección do contorno: **Contorno de protección (Grao II)**
Obras permitidas: **As permitidas segundo o nivel de protección**

Titularidade: **Privada**
Clasificación do solo: **SR / SRPPC**
Uso actual: **Prados e cultivos**

Estado de conservación:

Descrición do ben:

Sepulcro tipo bañeira de 2 m. de longo, 0,57 m. de anchura máxima e 0,37 m. de altura. O oco interior ten 0,27 m. de alto. Actualmente atópase ao aire libre, no patio dunha casa, pero non sabían de onde procedía.



CLASIFICACIÓN DO SOLO

- SU
- SNR
- SRPI
- SUD
- SRPO
- SRPAU
- SRPPC
- SRPPX
- SRPEN
- SRPA
- SRPF

PATRIMONIO CULTURAL

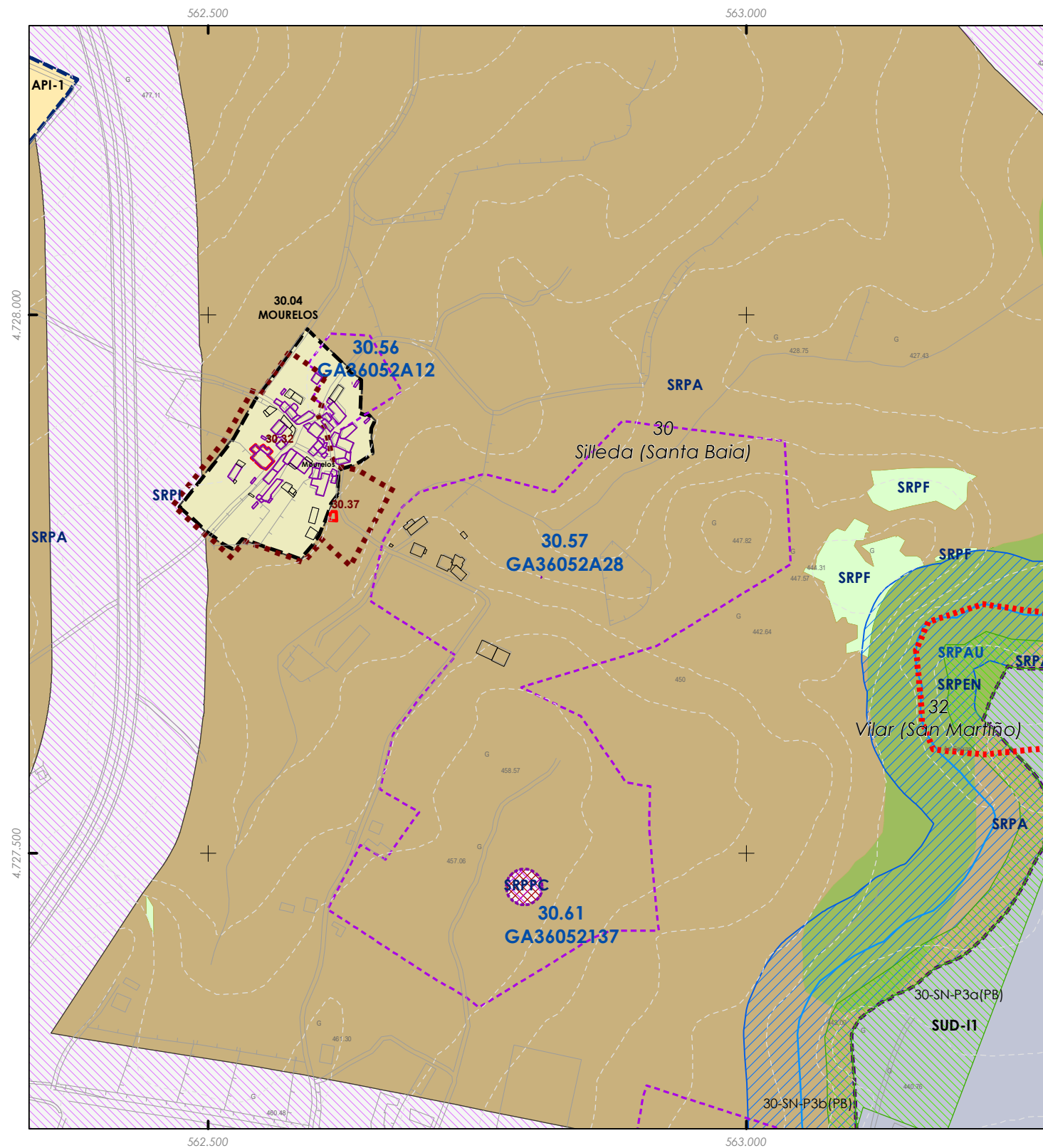
- API - Área de Protección Integral
- CPX - Contorno de protección de Xacemento
- Patrimonio Cultural
- BIC
- Áreas de protección PC
- Camión Real
- Camión de Santiago

REFERENCIAS AOS PLANOS DE ORDENACIÓN:
Plano SR: 16
Plano SNR: 086/193
Plano SU: -

GRÁFICO DE FOLLAS
GRÁFICO DE HOJAS

A1	A2	B1	B2	B3	B4	C1	C2	C3	C4	C5	C6	D1	D2	D3	D4	D5	D6	D7					
E1	E2	E3	E4	E5	E6	F1	F2	F3	F4	F5	F6	G1	G2	G3	G4	G5	G6	G7	G8				
H1	H2	H3	H4	H5	H6	H7	H8	I1	I2	I3	I4	I5	I6	I7	I8	J1	J2	J3	J4	J5	J6	J7	J8
K1	K2	K3	K4	K5	K6	K7	K8	L1	L2	L3	L4	L5	L6	L7	L8	M1	M2	M3	M4	M5	M6	M7	M8
N1	N2	N3	N4	N5	N6	N7	N8	O1	O2	O3	O4	O5	O6	O7	O8	P1	P2	P3	P4	P5	P6	P7	P8
Q1	Q2	Q3	Q4	Q5	Q6	Q7	Q8	R1	R2	R3	R4	R5	R6	R7	R8	S1	S2	S3	S4	S5	S6	S7	S8

Fonte de datos / Fuente de datos:
- Elaboración propia / Concello de Silleda
- Elaboración propia / Concello de Silleda



Código do elemento: **30.57 / GA36052A28**

Página 195 de 209

Denominación: **Achado de O Brieiro**
Localización: **Mourelos**
Parroquia: **Silleda (Santa Baia)**

Coordenadas UTM:
562.809 / 4.727.756
Sistema de coordenadas: Proyección: (U.T.M.) ETRS89 Zona 29N
epsg: 25829
Unidades: metros

Ordenanza ou norma de aplicación: **Patrimonio arqueolóxico**
Adscripción cultural: **Indeterminada**
Adscripción tipolóxica: **Indeterminada**
Nivel de protección do ben: **Protección arqueolóxica integral (Grao I)**
Nivel de protección do contorno: **Contorno de protección (Grao II)**
Obras permitidas: **As permitidas segundo o nivel de protección**

Titularidade: **Privada**
Clasificación do solo: **SR / SRPPC**
Uso actual: **Prados e arboredo illado**

Estado de conservación:

Descripción do ben:

Nesta zona, ao arar un terreo propiedade dos herdeiros de Benito Alén Meijome, apareceu un muíño de tipo barquiforme que está en poder do propietario.



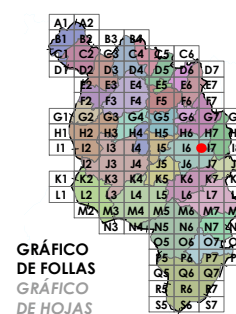
CLASIFICACIÓN DO SOLO

- SU
- SNR
- SRPI
- SUD
- SRPO
- SRPAU
- SRPPC
- SRPPX
- SRPEN
- SRPA
- SRPF

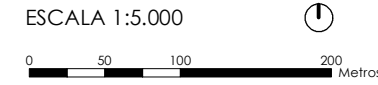
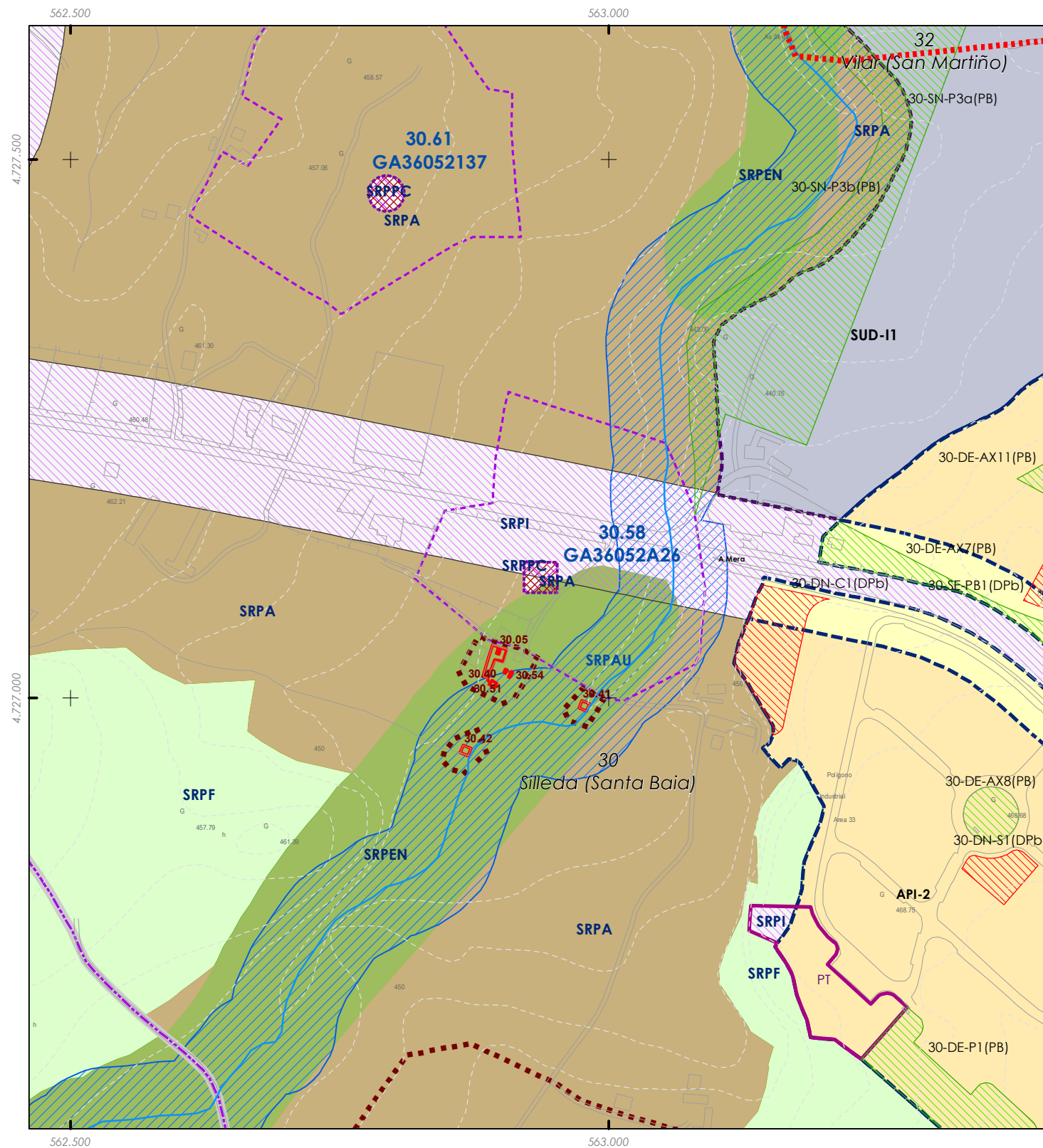
PATRIMONIO CULTURAL

- API - Área de Protección Integral
- CPX - Contorno de protección de Xacemento
- Patrimonio Cultural
- BIC
- Áreas de protección PC
- Camíño Real
- Camíño de Santiago

REFERENCIAS AOS PLANOS DE ORDENACIÓN:
Plano SR: 17
Plano SNR: -
Plano SU: -



Fonte de datos / Fuente de datos:
- Elaboración propia / Concello de Silleda
- Elaboración propia / Concello de Silleda



Código do elemento: **30.58 / GA36052A26**

Página 196 de 209

Denominación: **Achado de Eiras**
Localización: **Mourelos**
Parroquia: **Silleda (Santa Baia)**

Coordenadas UTM:
562.937 / 4.727.112
Sistema de coordenadas:
Proyección: (U.T.M.) ETRS89 Zona 29N
epsg: 25829
Unidades: metros

Ordenanza ou norma de aplicación: **Patrimonio arqueolóxico**
Adscripción cultural: **Indeterminada**
Adscripción tipolóxica: **Indeterminada**
Nivel de protección do ben: **Protección arqueolóxica integral (Grao I)**
Nivel de protección do contorno: **Contorno de protección (Grao II)**
Obras permitidas: **As permitidas segundo o nivel de protección**

Titularidade: **Privada**
Clasificación do solo: **SR / SRPPC**
Uso actual: **Prados**

Estado de conservación:

Descrición do ben:

Machado de pedra pulida de 12,4 cm de longo por 5,1 cm de ancho e 4,5 cm de grosor, encontrada en 1975 nun terreo propiedade dos herdeiros de Xosé Guerra e que foi regalada a Pedro Rial López, de Pontevedra.



CLASIFICACIÓN DO SOLO

- SU
- SRPAU
- SNR
- SRPPC
- SRPI
- SRPPX
- SUD
- SRPEN
- SRPO
- SRPA
- SRPF

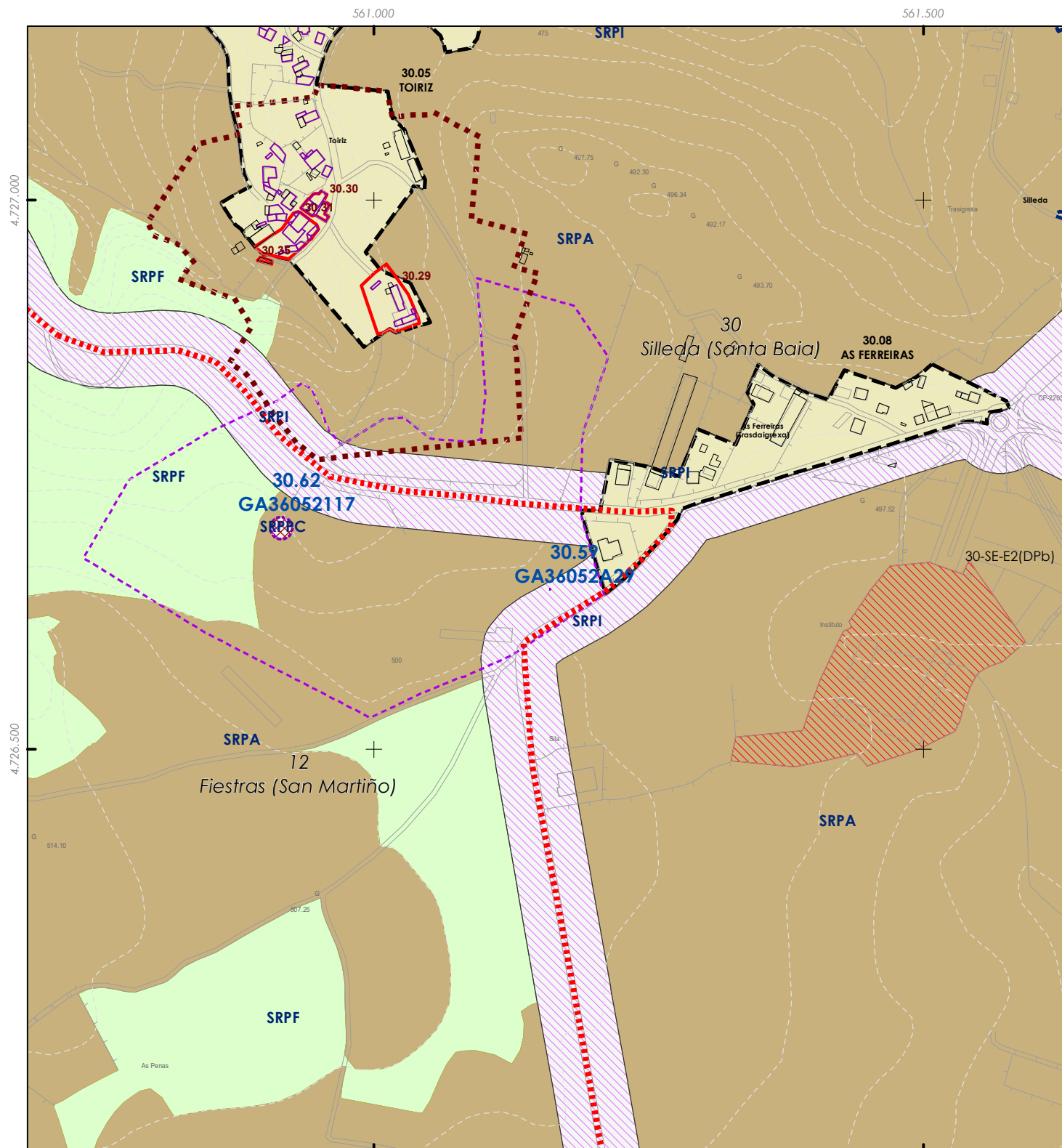
PATRIMONIO CULTURAL

- API - Área de Protección Integral
- CPX - Contorno de protección de Xacemento
- Patrimonio Cultural
- BIC
- Áreas de protección PC
- Camión Real
- Camión de Santiago

REFERENCIAS AOS PLANOS DE ORDENACIÓN:
Plano SR: J7
Plano SNR: -
Plano SU: -

A1	A2	B1	B2	B3	B4	C1	C2	C3	C4	C5	C6
D1	D2	D3	D4	D5	D6	D7	D8	D9	D10	D11	D12
E1	E2	E3	E4	E5	E6	E7	E8	E9	E10	E11	E12
F1	F2	F3	F4	F5	F6	F7	F8	F9	F10	F11	F12
G1	G2	G3	G4	G5	G6	G7	G8	G9	G10	G11	G12
H1	H2	H3	H4	H5	H6	H7	H8	H9	H10	H11	H12
I1	I2	I3	I4	I5	I6	I7	I8	I9	I10	I11	I12
J1	J2	J3	J4	J5	J6	J7	J8	J9	J10	J11	J12
K1	K2	K3	K4	K5	K6	K7	K8	K9	K10	K11	K12
L1	L2	L3	L4	L5	L6	L7	L8	L9	L10	L11	L12
M1	M2	M3	M4	M5	M6	M7	M8	M9	M10	M11	M12
N1	N2	N3	N4	N5	N6	N7	N8	N9	N10	N11	N12
O1	O2	O3	O4	O5	O6	O7	O8	O9	O10	O11	O12
P1	P2	P3	P4	P5	P6	P7	P8	P9	P10	P11	P12
Q1	Q2	Q3	Q4	Q5	Q6	Q7	Q8	Q9	Q10	Q11	Q12
R1	R2	R3	R4	R5	R6	R7	R8	R9	R10	R11	R12
S1	S2	S3	S4	S5	S6	S7	S8	S9	S10	S11	S12

Fuente de datos / Fuente de datos:
- Elaboración propia / Concello de Silleda
- Elaboración propia / Concello de Silleda



Código do elemento: **30.59 / GA36052A29**

Página 197 de 209

Denominación: **Machado de pedra pulida de Revolta**
Localización: **Toiriz**
Parroquia: **Silleda (Santa Baia)**

Coordenadas UTM:
561.160 / 4.726.646
Sistema de coordenadas:
Proxección: (U.T.M.) ETRS89 Zona 29N
epsg: 25829
Unidades: metros

Ordenanza ou norma de aplicación: **Patrimonio arqueolóxico**
Adscripción cultural: **Indeterminada**
Adscripción tipolóxica: **Indeterminada**
Nivel de protección do ben: **Protección arqueolóxica integral (Grao I)**
Nivel de protección do contorno: **Contorno de protección (Grao II)**
Obras permitidas: **As permitidas segundo o nivel de protección**

Titularidade: **Privada**
Clasificación do solo: **SR / SRPPC**
Uso actual: **Prados**

Estado de conservación:

Descrición do ben:

Machado de pedra pulida de 33 cm. de longo, 7,4 cm. de ancho e 5,3 cm. de grosor, encontrado hai uns anos nun terreo propiedade dos herdeiros de Elvira González e que se encontra en poder dunha filla desta, do lugar de Toiriz.



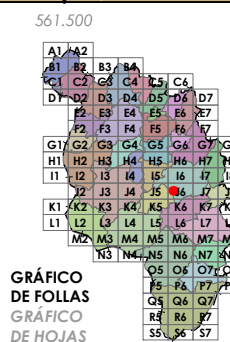
CLASIFICACIÓN DO SOLO

- SU
- SNR
- SRPI
- SUD
- SRPO
- SRPAU
- SRPPC
- SRPPX
- SRPEN
- SRPA
- SRPF

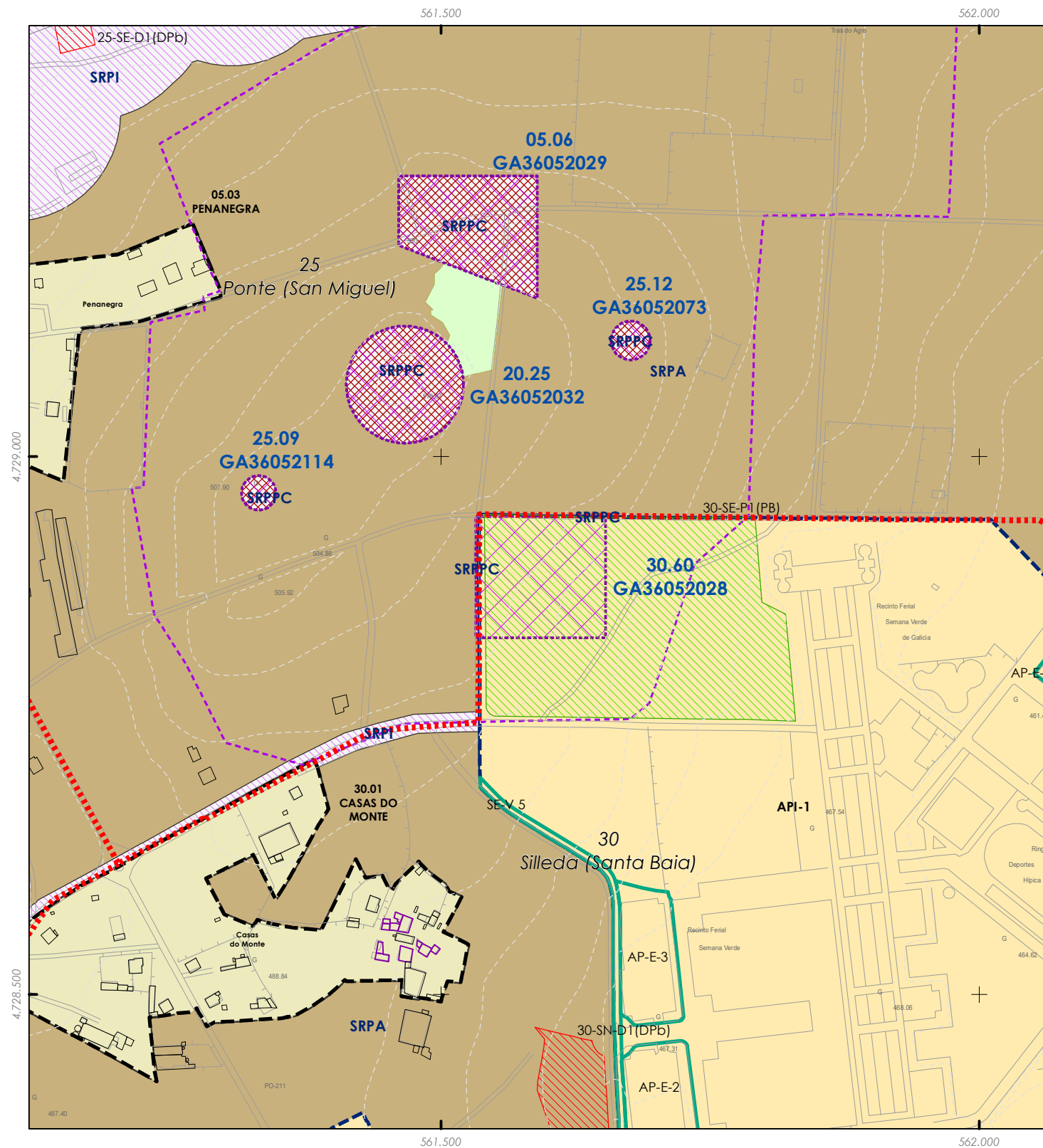
PATRIMONIO CULTURAL

- API - Área de Protección Integral
- CPX - Contorno de protección de Xacemento
- Patrimonio Cultural
- BIC
- Áreas de protección PC
- Camión Real
- Camión de Santiago

REFERENCIAS AOS PLANOS DE ORDENACIÓN:
Plano SR: J6
Plano SNR: 059/193
Plano SU: -



Fonte de datos / Fuente de datos:
- Elaboración propia / Concello de Silleda
- Elaboración propia / Concello de Silleda



Código do elemento: **30.60 / GA36052028**

Página 198 de 209

Denominación: **Chohusas de Coto**
Localización: **Silleda**
Parroquia: **Silleda (Santa Baia)**

Coordenadas UTM:
561.593 / 4.728.888
Sistema de coordenadas:
Proyección: (U.T.M.) ETRS89 Zona 29N
epsg: 25829
Unidades: metros

Ordenanza ou norma de aplicación: **Patrimonio arqueolóxico**
Adscripción cultural: **Indeterminada**
Adscripción tipolóxica: **Necrópole**
Nivel de protección do ben: **Protección arqueolóxica integral (Grao I)**
Nivel de protección do contorno: **Contorno de protección (Grao II)**
Obras permitidas: **As permitidas segundo o nivel de protección**

Titularidade: **Privada**
Clasificación do solo: **SR / SRPPC**
Uso actual: **Prados, carballos e cultivos.**

Estado de conservación:
Presenta un alto grao de alteración pola extracción de pedra así como polos traballos agrícolas.

Descrición do ben:
Nesta zona, ao arar un terreo, apareceron unhas lousas que parecen corresponder a unhas tumbas.

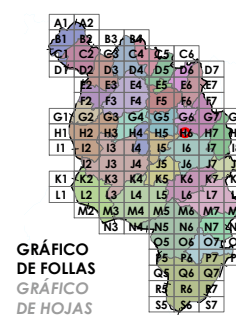
CLASIFICACIÓN DO SOLO

- SU
- SNR
- SRPI
- SUD
- SRPO
- SRPAU
- SRPPC
- SRPPX
- SRPEN
- SRPA
- SPRF

PATRIMONIO CULTURAL

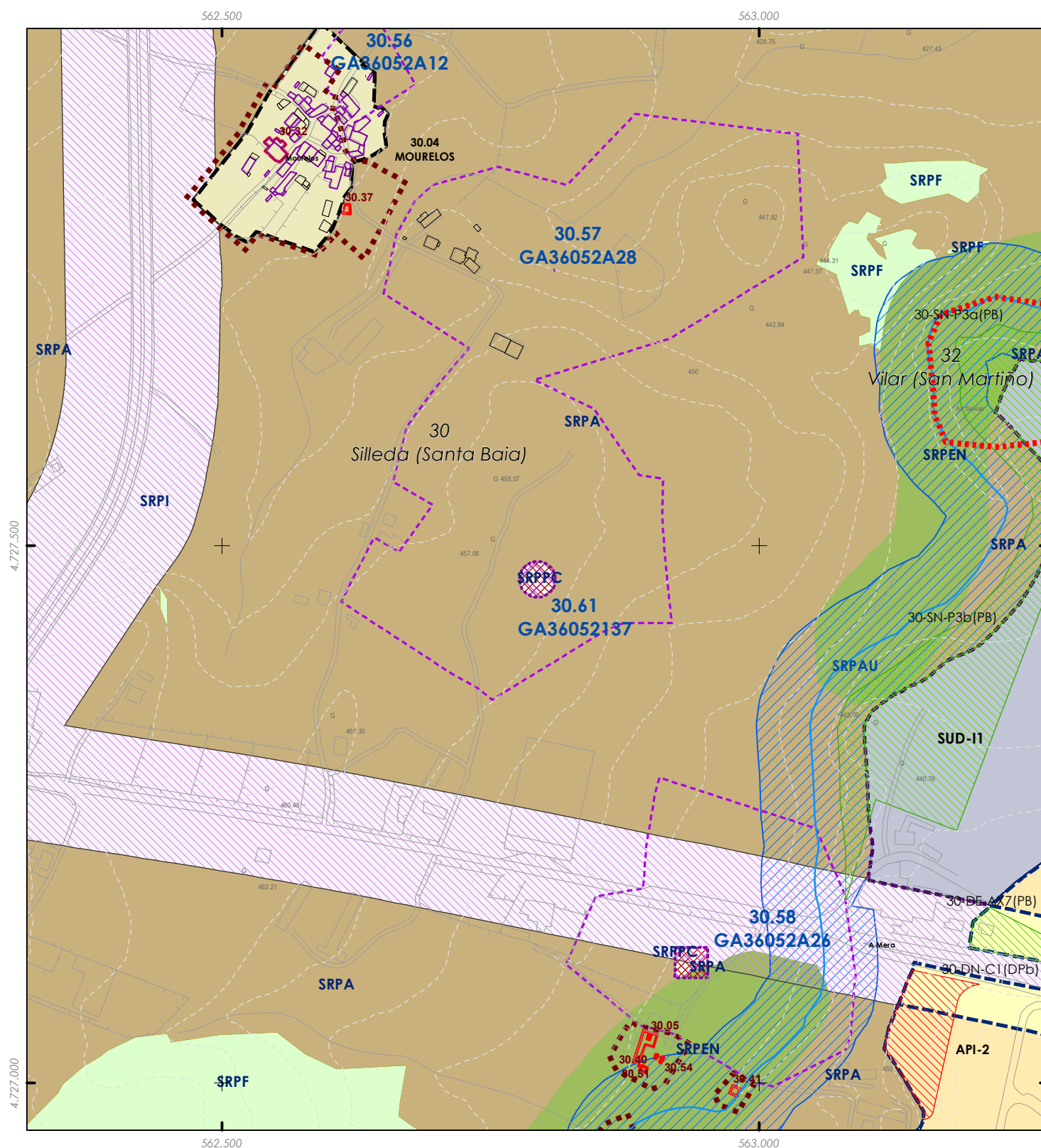
- API - Área de Protección Integral
- CPX - Contorno de protección de Xacemento
- Patrimonio Cultural
- BIC
- Áreas de protección PC
- Camiño Real
- Camiño de Santiago

REFERENCIAS AOS PLANOS DE ORDENACIÓN:
Plano SR: G6
Plano SNR: -
Plano SU: V.6 A2



Fonte de datos / Fuente de datos:
- Elaboración propia / Concello de Silleda
- Elaboración propia / Concello de Silleda





ESCALA 1:5.000



Código do elemento: **30.61 / GA36052137**

Página 199 de 209

Denominación: **Mámoa de Mourelos/Monte Da Mámoa**
Localización: **Mourelos**
Parroquia: **Silleda (Santa Baia)**

Coordenadas UTM:
562.794 / 4.727.468
Sistema de coordenadas:
Proxección: (U.T.M.) ETRS89 Zona 29N
epsg: 25829
Unidades: metros

Ordenanza ou norma de aplicación: **Patrimonio arqueolóxico**
Adscripción cultural: **Neolítico-Idade do Bronce**
Adscripción tipolóxica: **Túmulo**
Nivel de protección do ben: **Protección arqueolóxica integral (Grao I)**
Nivel de protección do contorno: **Contorno de protección (Grao II)**
Obras permitidas: **As permitidas segundo o nivel de protección**

Titularidade: **Privada**
Clasificación do solo: **SR / SRPPC**
Uso actual: **Arboredo autóctono, prados**

Estado de conservación:
Alterada polo arboredo e perforacións na masa tumular.

Descrición do ben:
Túmulo duns 15 m de diámetro e 1,5 m de altura con cono de violación central e unha segunda perforación cara ao suroeste. Sitúase nunha zona con carballos novos, crecendo algúns deles sobre a propia masa tumular. Non se aprecian vestixios de estruturas pétreas.



CLASIFICACIÓN DO SOLO

- SU
- SRPAU
- SNR
- SRPPC
- SRPI
- SRPPX
- SUD
- SRPEN
- SRPO
- SRPA
- SRPF

PATRIMONIO CULTURAL

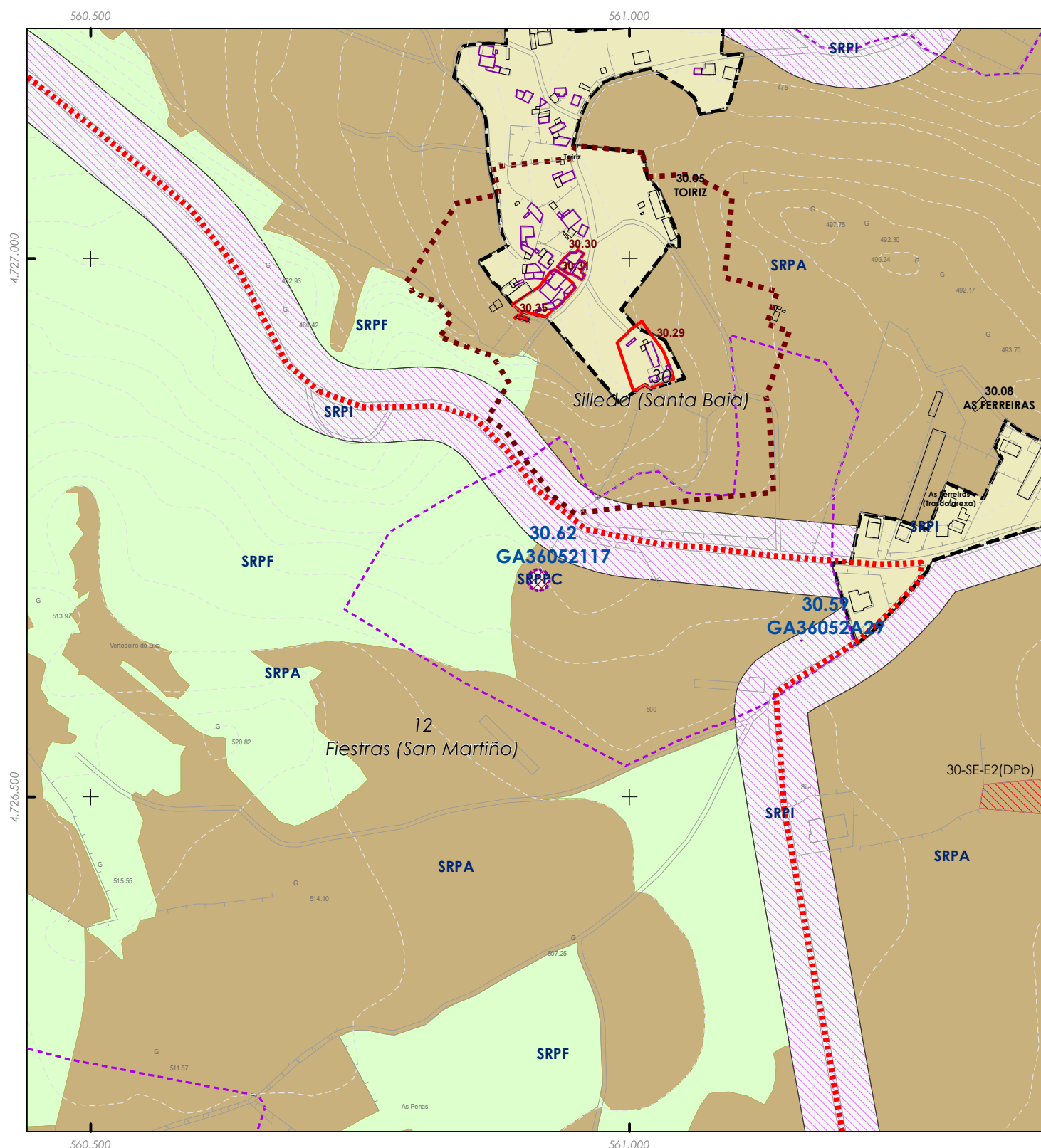
- API - Área de Protección Integral
- CPX - Contorno de protección de Xacemento
- Patrimonio Cultural
- BIC
- Áreas de protección PC
- Camiño Real
- Camiño de Santiago

REFERENCIAS AOS PLANOS DE ORDENACIÓN:
Plano SR: 17
Plano SNR: -
Plano SU: -

A1	A2	B1	B2	B3	B4	C1	C2	C3	C4	C5	C6
D1	D2	D3	D4	D5	D6	D7	D8	D9	D10	D11	D12
E1	E2	E3	E4	E5	E6	E7	E8	E9	E10	E11	E12
F1	F2	F3	F4	F5	F6	F7	F8	F9	F10	F11	F12
G1	G2	G3	G4	G5	G6	G7	G8	G9	G10	G11	G12
H1	H2	H3	H4	H5	H6	H7	H8	H9	H10	H11	H12
I1	I2	I3	I4	I5	I6	I7	I8	I9	I10	I11	I12
J1	J2	J3	J4	J5	J6	J7	J8	J9	J10	J11	J12
K1	K2	K3	K4	K5	K6	K7	K8	K9	K10	K11	K12
L1	L2	L3	L4	L5	L6	L7	L8	L9	L10	L11	L12
M1	M2	M3	M4	M5	M6	M7	M8	M9	M10	M11	M12
N1	N2	N3	N4	N5	N6	N7	N8	N9	N10	N11	N12
O1	O2	O3	O4	O5	O6	O7	O8	O9	O10	O11	O12
P1	P2	P3	P4	P5	P6	P7	P8	P9	P10	P11	P12
Q1	Q2	Q3	Q4	Q5	Q6	Q7	Q8	Q9	Q10	Q11	Q12
R1	R2	R3	R4	R5	R6	R7	R8	R9	R10	R11	R12
S1	S2	S3	S4	S5	S6	S7	S8	S9	S10	S11	S12

GRÁFICO DE FOLLAS
GRÁFICO DE HOJAS

Fonte de datos / Fuente de datos:
- Elaboración propia / Concello de Silleda
- Elaboración propia / Concello de Silleda



Código do elemento: **30.62 / GA36052117**

Página 200 de 209

Denominación: **Mámoa de Toiriz**
Localización: **Toiriz**
Parroquia: **Silleda (Santa Baia)**

Coordenadas UTM:
560.916 / 4.726.701
Sistema de coordenadas:
Proyección: (U.T.M.) ETRS89 Zona 29N
epsg: 25829
Unidades: metros

Ordenanza ou norma de aplicación: **Patrimonio arqueolóxico**
Adscripción cultural: **Neolítico-Idade do Bronce**
Adscripción tipolóxica: **Túmulo**
Nivel de protección do ben: **Protección arqueolóxica integral (Grao I)**
Nivel de protección do contorno: **Contorno de protección (Grao II)**
Obras permitidas: **As permitidas segundo o nivel de protección**

Titularidade: **Privada**
Clasificación do solo: **SR / SRPPC**
Uso actual: **Prados, monte baixo e arboredo**

Estado de conservación:
Alterado por traballos agrícolas. No extremo oeste cortado por peche de terreos.

Descrición do ben:
Túmulo duns 16 a 17 m de diámetro máximo e altura de 1,5 m, que se encontra parcialmente cortado por un muro de peche de terreos. Non se aprecia cono de violación nin tampouco indicios de estruturas pétreas.



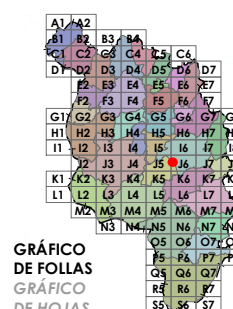
CLASIFICACIÓN DO SOLO

- SU
- SRPAU
- SNR
- SRPPC
- SRPI
- SRPPX
- SUD
- SRPEN
- SRPO
- SRPA
- SRPF

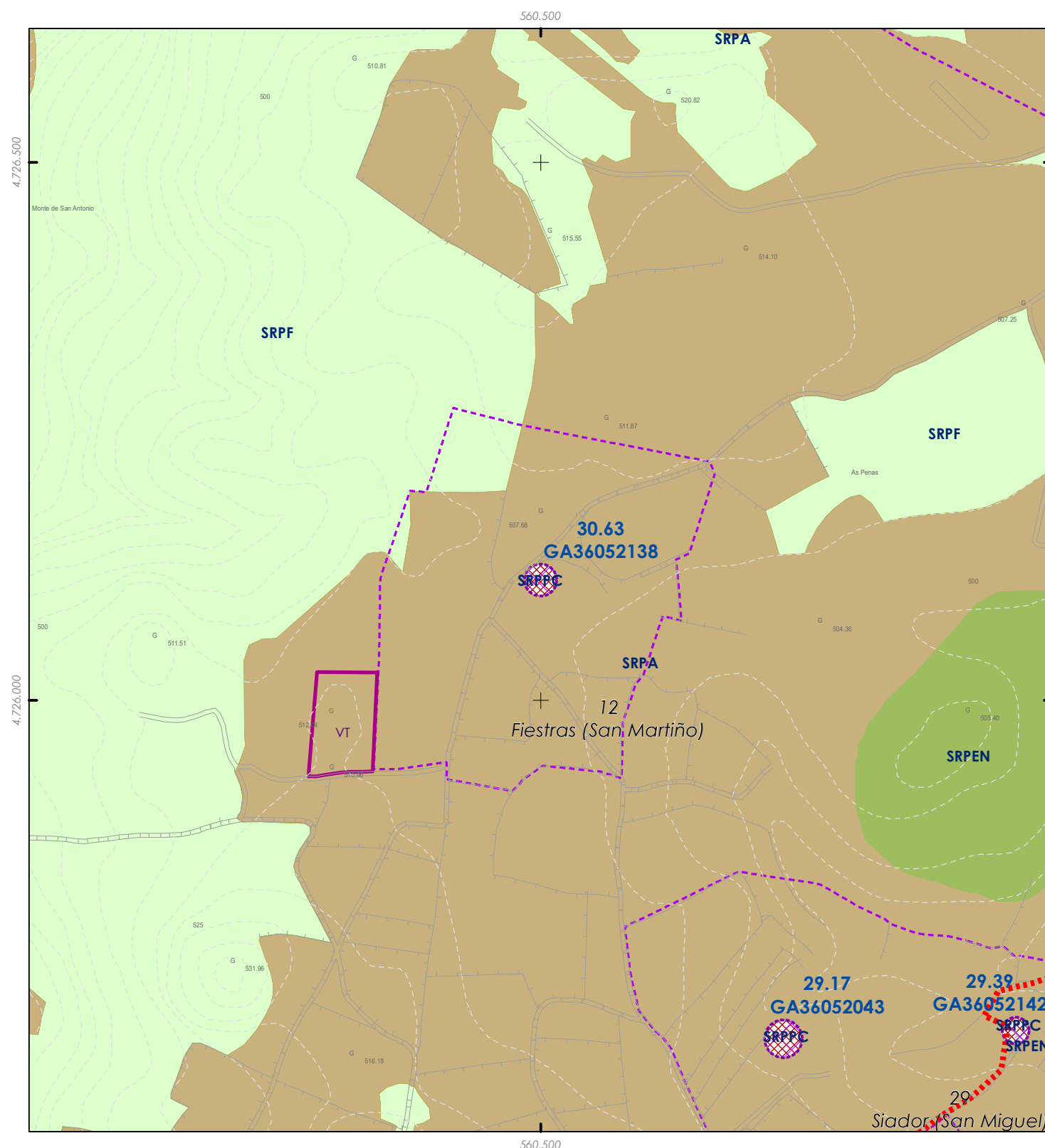
PATRIMONIO CULTURAL

- API - Área de Protección Integral
- CPX - Contorno de protección de Xacemento
- Patrimonio Cultural
- BIC
- Áreas de protección PC
- Camión Real
- Camión de Santiago

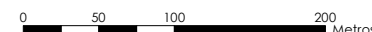
REFERENCIAS AOS PLANOS DE ORDENACIÓN:
Plano SR: J6
Plano SNR: -
Plano SU: -



Fonte de datos / Fuente de datos:
- Elaboración propia / Concello de Silleda
- Elaboración propia / Concello de Silleda



ESCALA 1:5.000



Código do elemento: **30.63 / GA36052138**

Página 201 de 209

Denominación: **Mámoa do Monte Das Latas**
Localización: **As Ferreiras**
Parroquia: **Silleda (Santa Baia)**

Coordenadas UTM:
560.500 / 4.726.112
Sistema de coordenadas:
Proxección: (U.T.M.) ETRS89 Zona 29N
epsg: 25829
Unidades: metros

Ordenanza ou norma de aplicación: **Patrimonio arqueolóxico**

Titularidade: **Privada**

Adscripción cultural: **Neolítico-Idade do Bronce**

Clasificación do solo: **SR**
/ SRPPC

Adscripción tipolóxica: **Túmulo**

Uso actual:

Arboredo, monte baixo e prados

Nivel de protección do ben: **Protección arqueolóxica integral (Grao I)**

Nivel de protección do contorno: **Contorno de protección (Grao II)**

Obras permitidas: **As permitidas segundo o nivel de protección**

Estado de conservación:

Alterado por labores agrícolas.

Descrición do ben:

Túmulo de 16,5 m de diámetro (eixo L-O) e 16 m (eixo N-S), cunha altura de 1,3 m. Obsérvase cono de violación central duns 3 m de diámetro. Os extremos sur e oeste resultaron afectados por labores agrícolas dun prado anexo.



CLASIFICACIÓN DO SOLO

PATRIMONIO CULTURAL

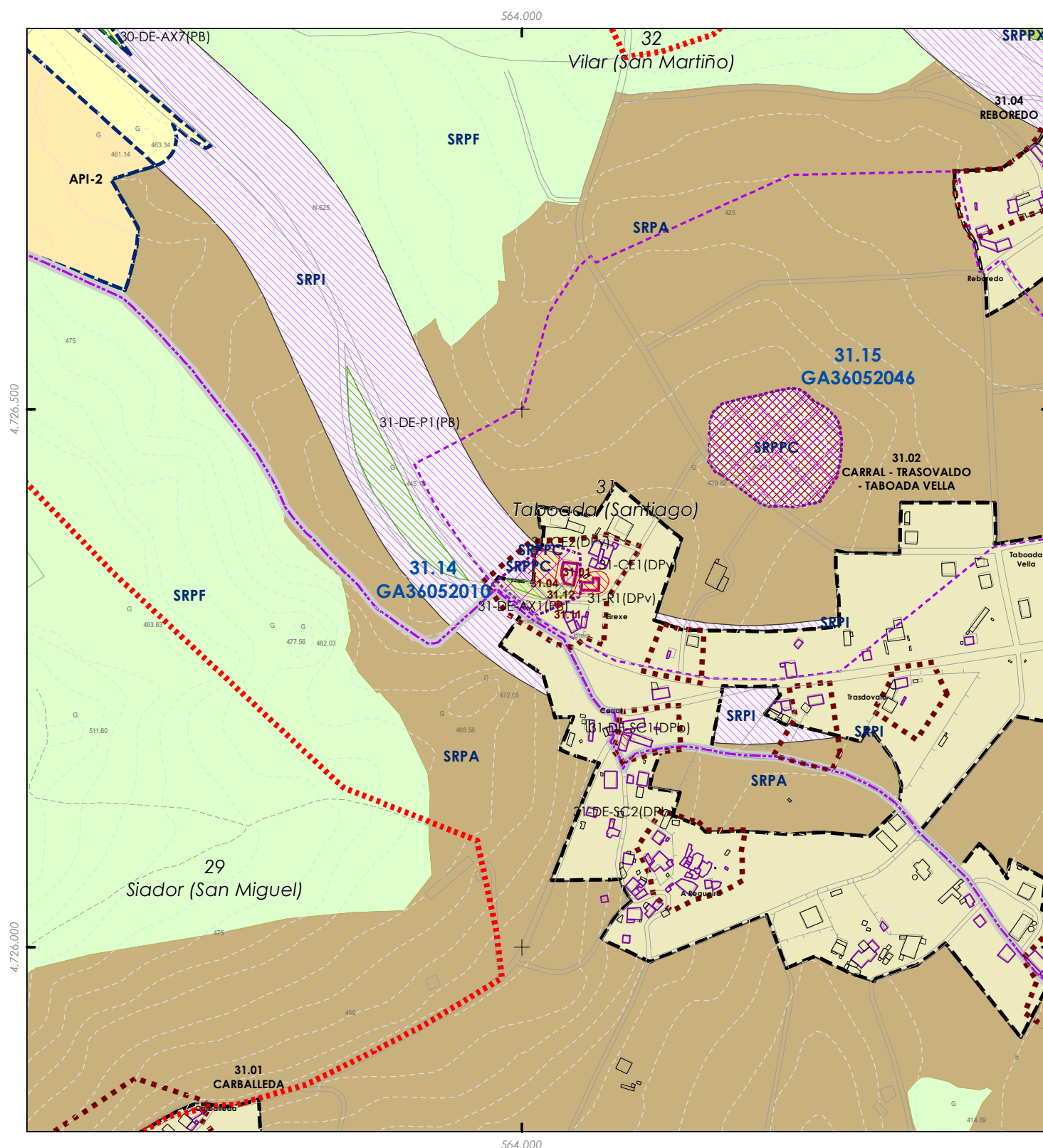
	API - Área de Protección Integral
	CPX - Contorno de protección de Xacemento
	Patrimonio Cultural
	BIC
	Áreas de protección PC
	Camiño Real
	Camiño de Santiago

REFERENCIAS AOS PLANOS DE ORDENACIÓN:
Plano SR: J5
Plano SNR: -
Plano SU: -

A1	A2	B3	B4
B1	B2	C3	C4
C1	C2	D3	D4
D1	D2	E3	E4
E1	E2	F3	F4
F1	F2	G3	G4
G1	G2	H3	H4
H1	H2	I3	I4
I1	I2	J3	J4
J1	J2	K3	K4
K1	K2	L3	L4
L1	L2	M3	M4
M1	M2	N3	N4
N1	N2	O3	O4
O1	O2	P3	P4
P1	P2	Q3	Q4
Q1	Q2	R3	R4
R1	R2	S3	S4

GRÁFICO DE FOLLAS
GRÁFICO DE HOJAS

Fonte de datos / Fuente de datos:
- Elaboración propia / Concello de Silleda
- Elaboración propia / Concello de Silleda



Código do elemento: **31.14 / GA36052010**

Página 202 de 209

Denominación: **Necrópole de Taboada**
Localización: **Eirexe**
Parroquia: **Taboada (Santiago)**

Coordenadas UTM:
564.022 / 4.726.342
Sistema de coordenadas:
Proxección: (U.T.M.) ETRS89 Zona 29N
epsg: 25829
Unidades: metros

Ordenanza ou norma de aplicación: **Patrimonio arqueolóxico**
Adscripción cultural: **Idade Media**
Adscripción tipolóxica: **Necrópole**
Nivel de protección do ben: **Protección arqueolóxica integral (Grao I)**
Nivel de protección do contorno: **Contorno de protección (Grao II)**
Obras permitidas: **As permitidas segundo o nivel de protección**

Titularidade: **Privada**
Clasificación do solo: **SR / SRPPC**
Uso actual: **Cultural, prados e cultivos**

Estado de conservación:
Descoñécese a extensión e alteracións da necrópole.

Descrición do ben:
Necrópole medieval asociada á igrexa parroquial de Taboada. Nesta zona apareceu un sarcófago de granito tipo bañeira, con 1,92 m de longo, 0,68 m de ancho máximo e 0,48 m de altura máxima. Actualmente utilízase como bebedoiro para gando, na praciña situada diante da igrexa, cun desaugadoiro aberto na parte correspondente aos pés. Este sarcófago correspóndese tamén coa ficha 31.12, que protexe ao elemento na súa calidade de ben moble.



CLASIFICACIÓN DO SOLO

- SU
- SRPAU
- SNR
- SRPPC
- SRPI
- SRPPX
- SUD
- SRPEN
- SRPO
- SRPA
- SRPF

PATRIMONIO CULTURAL

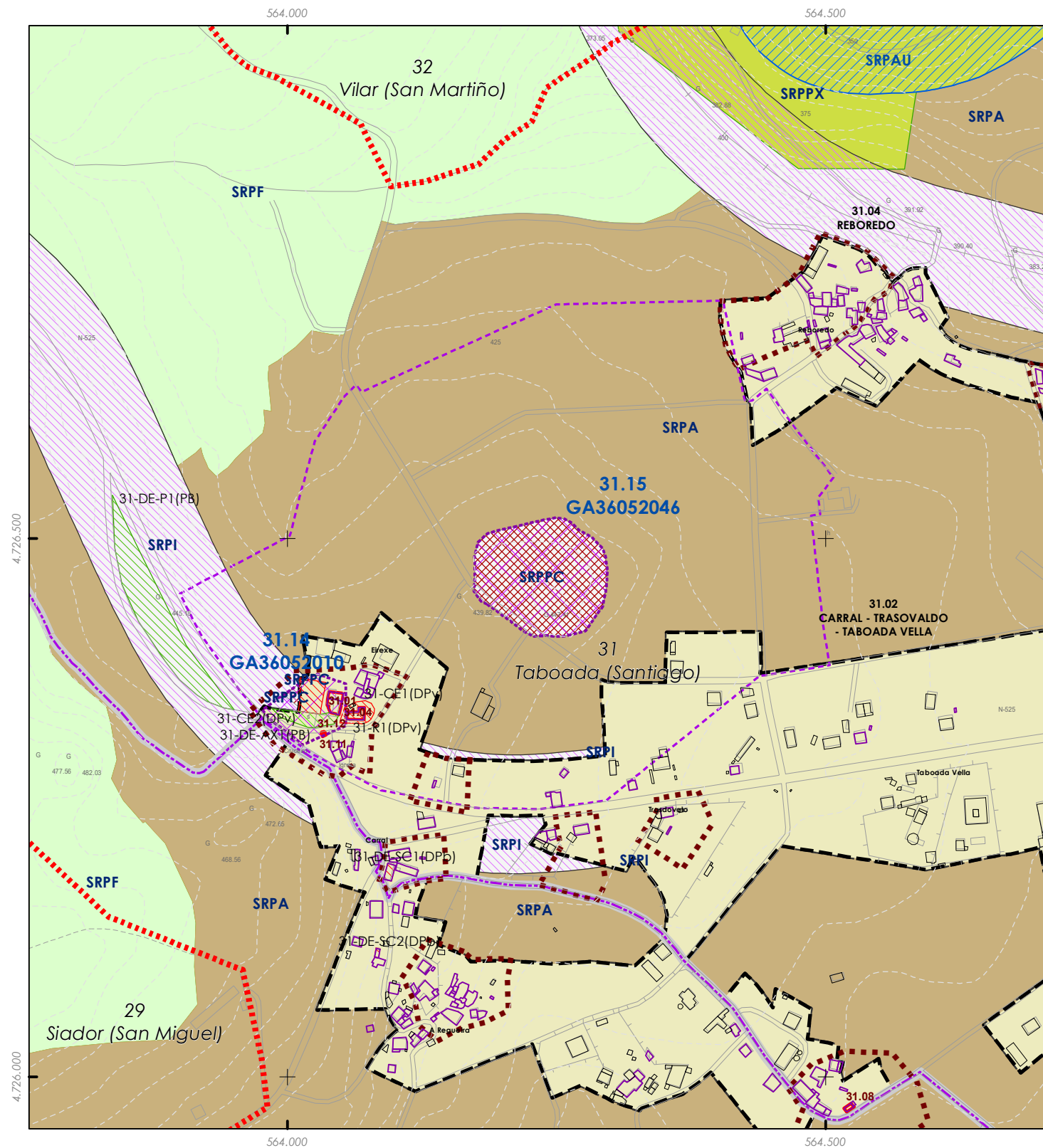
- API - Área de Protección Integral
- CPX - Contorno de protección de Xacemento
- Patrimonio Cultural
- BIC
- Áreas de protección PC
- *** Camiño Real
- Camiño de Santiago

REFERENCIAS AOS PLANOS DE ORDENACIÓN:
Plano SR: J7
Plano SNR: 061/193
Plano SU: -

GRÁFICO DE FOLLAS
GRÁFICO DE HOJAS

A1	A2	B1	B2	B3	B4	C1	C2	C3	C4	C5	C6
D1	D2	D3	D4	D5	D6	D7	D8	D9	D10	D11	D12
E1	E2	E3	E4	E5	E6	E7	E8	E9	E10	E11	E12
F1	F2	F3	F4	F5	F6	F7	F8	F9	F10	F11	F12
G1	G2	G3	G4	G5	G6	G7	G8	G9	G10	G11	G12
H1	H2	H3	H4	H5	H6	H7	H8	H9	H10	H11	H12
I1	I2	I3	I4	I5	I6	I7	I8	I9	I10	I11	I12
J1	J2	J3	J4	J5	J6	J7	J8	J9	J10	J11	J12
K1	K2	K3	K4	K5	K6	K7	K8	K9	K10	K11	K12
L1	L2	L3	L4	L5	L6	L7	L8	L9	L10	L11	L12
M1	M2	M3	M4	M5	M6	M7	M8	M9	M10	M11	M12
N1	N2	N3	N4	N5	N6	N7	N8	N9	N10	N11	N12
O1	O2	O3	O4	O5	O6	O7	O8	O9	O10	O11	O12
P1	P2	P3	P4	P5	P6	P7	P8	P9	P10	P11	P12
Q1	Q2	Q3	Q4	Q5	Q6	Q7	Q8	Q9	Q10	Q11	Q12
R1	R2	R3	R4	R5	R6	R7	R8	R9	R10	R11	R12
S1	S2	S3	S4	S5	S6	S7	S8	S9	S10	S11	S12

Fonte de datos / Fuente de datos:
- Elaboración propia / Concello de Silleda
- Elaboración propia / Concello de Silleda



Código do elemento: **31.15 / GA36052046**

Página 203 de 209

Denominación: **Castro de Taboada**
Localización: **Eirexe**
Parroquia: **Taboada (Santiago)**

Coordenadas UTM:
564.237 / 4.726.464
Sistema de coordenadas:
Proyección: (U.T.M.) ETRS89 Zona 29N
epsg: 25829
Unidades: metros

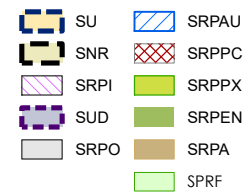
Ordenanza ou norma de aplicación: **Patrimonio arqueolóxico**
Adscripción cultural: **Idade do Ferro-Romano**
Adscripción tipolóxica: **Castro**
Nivel de protección do ben: **Protección arqueolóxica integral (Grao I)**
Nivel de protección do contorno: **Contorno de protección (Grao II)**
Obras permitidas: **As permitidas segundo o nivel de protección**

Titularidade: **Privada**
Clasificación do solo: **SR / SRPPC**
Uso actual: **Prados, monte baixo e cultivos**

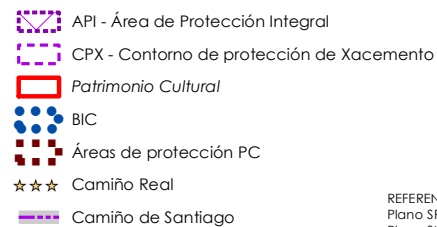
Estado de conservación:
Alterado gravemente polos traballos agrícolas e pola apertura dunha pista da concentración parcelaria.

Descrición do ben:
Depósito castrexo que se encontra gravemente alterado, factor que impide precisar unha descrición sobre a súa morfoloxía ou dimensións.

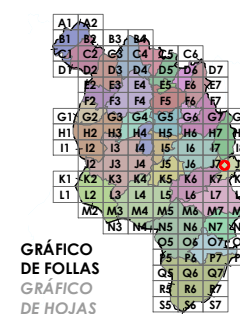
CLASIFICACIÓN DO SOLO



PATRIMONIO CULTURAL

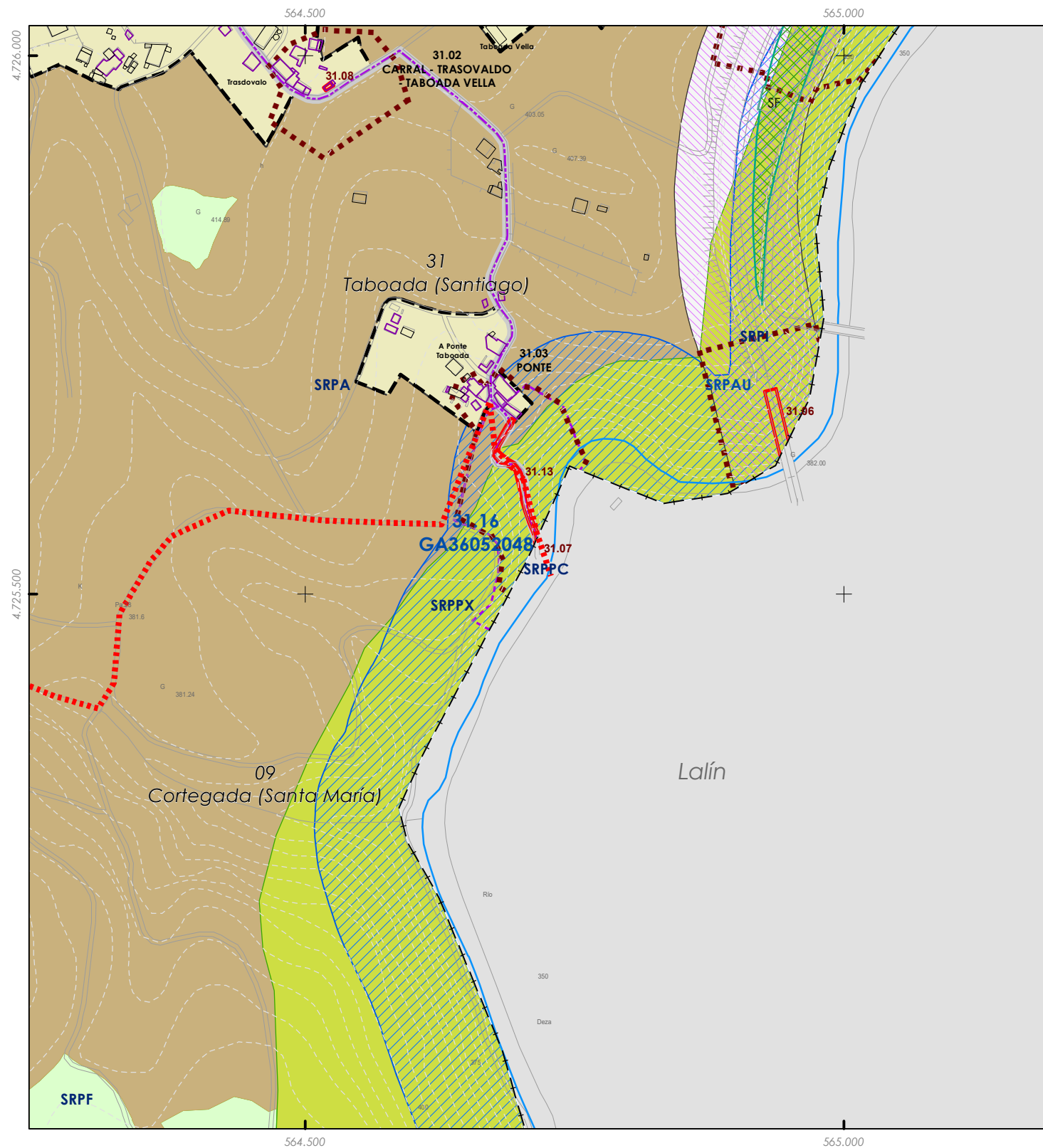


REFERENCIAS AOS PLANOS DE ORDENACIÓN:
Plano SR: J7
Plano SNR: 061/193
Plano SU: -



Fonte de datos / Fuente de datos:
- Elaboración propia / Concello de Silleda
- Elaboración propia / Concello de Silleda





Código do elemento: **31.16 / GA36052048**

Página 204 de 209

Denominación: **Ponte Taboada**
Localización: **Ponte**
Parroquia: **Taboada (Santiago)**

Coordenadas UTM:
564.717 / 4.725.518
Sistema de coordenadas:
Proyección: (U.T.M.) ETRS89 Zona 29N
epsg: 25829
Unidades: metros

Ordenanza ou norma de aplicación: **Patrimonio arqueolóxico**
Adscripción cultural: **Idade Media**
Adscripción tipolóxica: **Obra Publica**
Nivel de protección do ben: **Protección arqueolóxica integral (Grao I)**
Nivel de protección do contorno: **Contorno de protección (Grao II)**
Obras permitidas: **As permitidas segundo o nivel de protección**

Titularidade: **Privada**
Clasificación do solo: **SR / SRPPC**
Uso actual: **Carballos, monte baixo e piñeiros**

Estado de conservación:
Bo

Descrición do ben:
Trátase dunha ponte de pedra dun único arco de medio punto, coa parte superior en dobre rampla. Na entrada da ponte, dende o lado de Silleda, encontramos unha inscrición que sinala a finalización desta construción no 912.



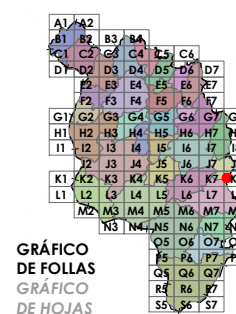
CLASIFICACIÓN DO SOLO

- SU
- SRPAU
- SNR
- SRPPC
- SRPI
- SRPPX
- SUD
- SRPEN
- SRPO
- SRPA
- SRPF

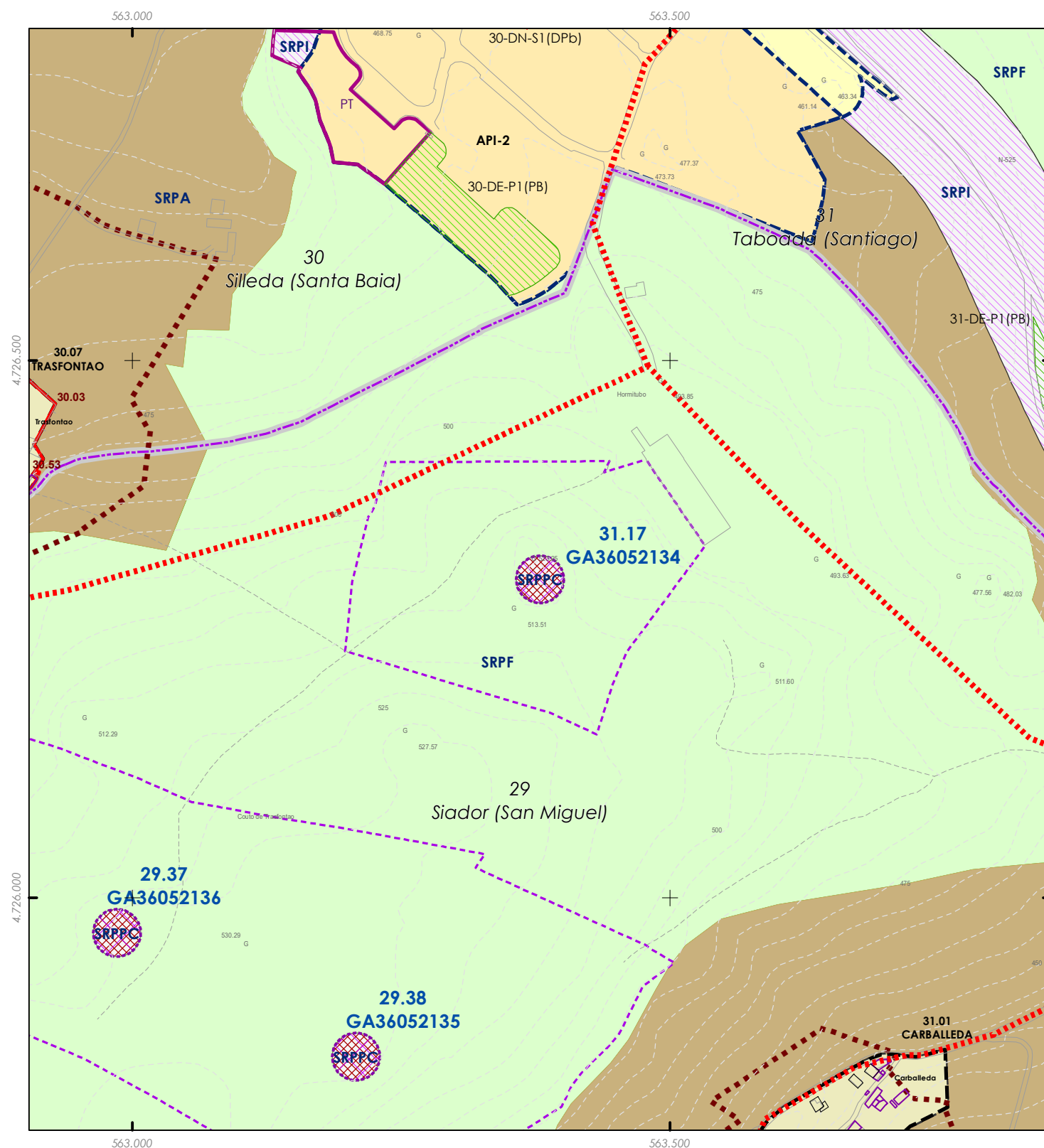
PATRIMONIO CULTURAL

- API - Área de Protección Integral
- CPX - Contorno de protección de Xacemento
- Patrimonio Cultural
- BIC
- Áreas de protección PC
- Camión Real
- Camión de Santiago


REFERENCIAS AOS PLANOS DE ORDENACIÓN:
Plano SR: K8
Plano SNR: -
Plano SU: -



Fonte de datos / Fuente de datos:
- Elaboración propia / Concello de Silleda
- Elaboración propia / Concello de Silleda



ESCALA 1:5.000



Código do elemento: **31.17 / GA36052134**

Página 205 de 209

Denominación: **Petróglifos de Monte do Santo**
Localización: **Trasfontao**
Parroquia: **Taboada (Santiago)**

Coordenadas UTM:
563.379 / 4.726.296
Sistema de coordenadas:
Proyección: (U.T.M.) ETRS89 Zona 29N
epsg: 25829
Unidades: metros

Ordenanza ou norma de aplicación: **Patrimonio arqueolóxico**

Titularidade: **Privada**

Adscripción cultural: **Indeterminada**

Clasificación do solo: **SR**
/ SRPPC

Adscripción tipolóxica: **Arte Rupestre**

Uso actual:
Monte baixo e arboredo

Nivel de protección do ben: **Protección arqueolóxica integral (Grao I)**
Declarado BIC (Lei 16/1985, de 25 de junio, do Patrimonio Histórico Español)

Nivel de protección do contorno: **Contorno de protección (Grao II)**

Obras permitidas: **As permitidas segundo o nivel de protección**

Estado de conservación:

Os gravados aparecen moi erosionados.

Descrición do ben:

Localízanse sobre unha repisa horizontal do afloramento rochoso emprazado nesta zona de monte, mantendo unha orientación cara ao leste. Sobre esa cara horizontal identifícanse unhas trinta cruces simples, sen aparente ordenación. Os sucus dos gravados están bastante erosionados, polo que a súa observación resulta difícil con malas condicións de luz.

CLASIFICACIÓN DO SOLO

PATRIMONIO CULTURAL

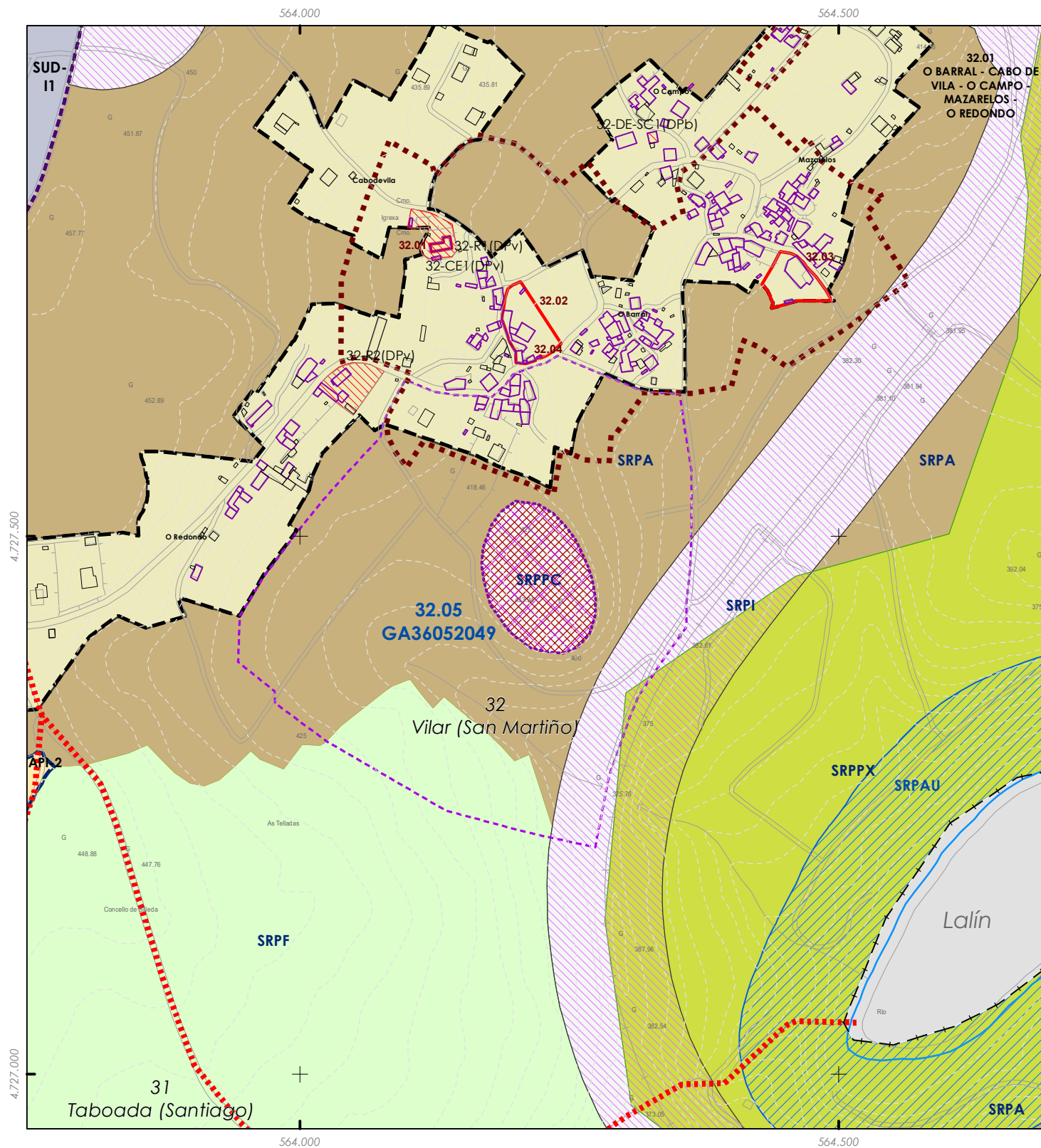
	API - Área de Protección Integral
	CPX - Contorno de protección de Xacemento
	Patrimonio Cultural
	BIC
	Áreas de protección PC
	Camiño Real
	Camiño de Santiago

REFERENCIAS AOS PLANOS DE ORDENACIÓN:
Plano SR: J7
Plano SNR: -
Plano SU: -

A1	A2	B1	B2	B3	B4	C1	C2	C3	C4	C5	C6	D1	D2	D3	D4	D5	D6	D7					
E1	E2	E3	E4	E5	E6	F1	F2	F3	F4	F5	F6	G1	G2	G3	G4	G5	G6	G7	G8				
H1	H2	H3	H4	H5	H6	H7	H8	I1	I2	I3	I4	I5	I6	I7	I8	J1	J2	J3	J4	J5	J6	J7	J8
K1	K2	K3	K4	K5	K6	K7	K8	L1	L2	L3	L4	L5	L6	L7	L8	M1	M2	M3	M4	M5	M6	M7	M8
N1	N2	N3	N4	N5	N6	N7	N8	O1	O2	O3	O4	O5	O6	O7	O8	P1	P2	P3	P4	P5	P6	P7	P8
Q1	Q2	Q3	Q4	Q5	Q6	Q7	Q8	R1	R2	R3	R4	R5	R6	R7	R8	S1	S2	S3	S4	S5	S6	S7	S8

GRÁFICO DE FOLLAS
GRÁFICO DE HOJAS





Código do elemento: **32.05 / GA36052049**

Página 206 de 209

Denominación: **Castro de Vilar/Coto do Castro**
Localización: **Cabodevila**
Parroquia: **Vilar (San Martiño)**

Coordenadas UTM:
564.221 / 4.727.460
Sistema de coordenadas:
Proxección: (U.T.M.) ETRS89 Zona 29N
epsg: 25829
Unidades: metros

Ordenanza ou norma de aplicación: **Patrimonio arqueolóxico**
Adscripción cultural: **Idade do Ferro-Romano**
Adscripción tipolóxica: **Castro**
Nivel de protección do ben: **Protección arqueolóxica integral (Grao I)**
Nivel de protección do contorno: **Contorno de protección (Grao II)**
Obras permitidas: **As permitidas segundo o nivel de protección**

Titularidade: **Privada**
Clasificación do solo: **SR / SRPPC**
Uso actual: **Prados, carballos e monte baixo**

Estado de conservación:
Viuse alterado gravemente polos traballos agrícolas.

Descrición do ben:
Asentamento de época castrexa e/ou romana que se encontra actualmente alterado de forma importante. Este factor impide realizar unha descrición adecuada sobre a súa morfoloxía ou dimensións. Non obstante, no que respecta á súa adscripción crono-cultural, son destacables as similitudes que presenta con outro asentamento romano moi próximo, como é o castro de Taboada.

CLASIFICACIÓN DO SOLO

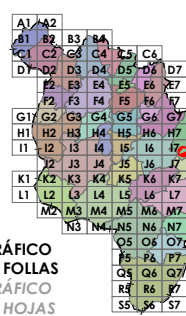
- SU
- SNR
- SRPI
- SUD
- SRPO
- SRPAU
- SRPPC
- SRPPX
- SRPEN
- SRPA
- SRPF

PATRIMONIO CULTURAL

- API - Área de Protección Integral
- CPX - Contorno de protección de Xacemento
- Patrimonio Cultural
- BIC
- Áreas de protección PC
- Camión Real
- Camión de Santiago

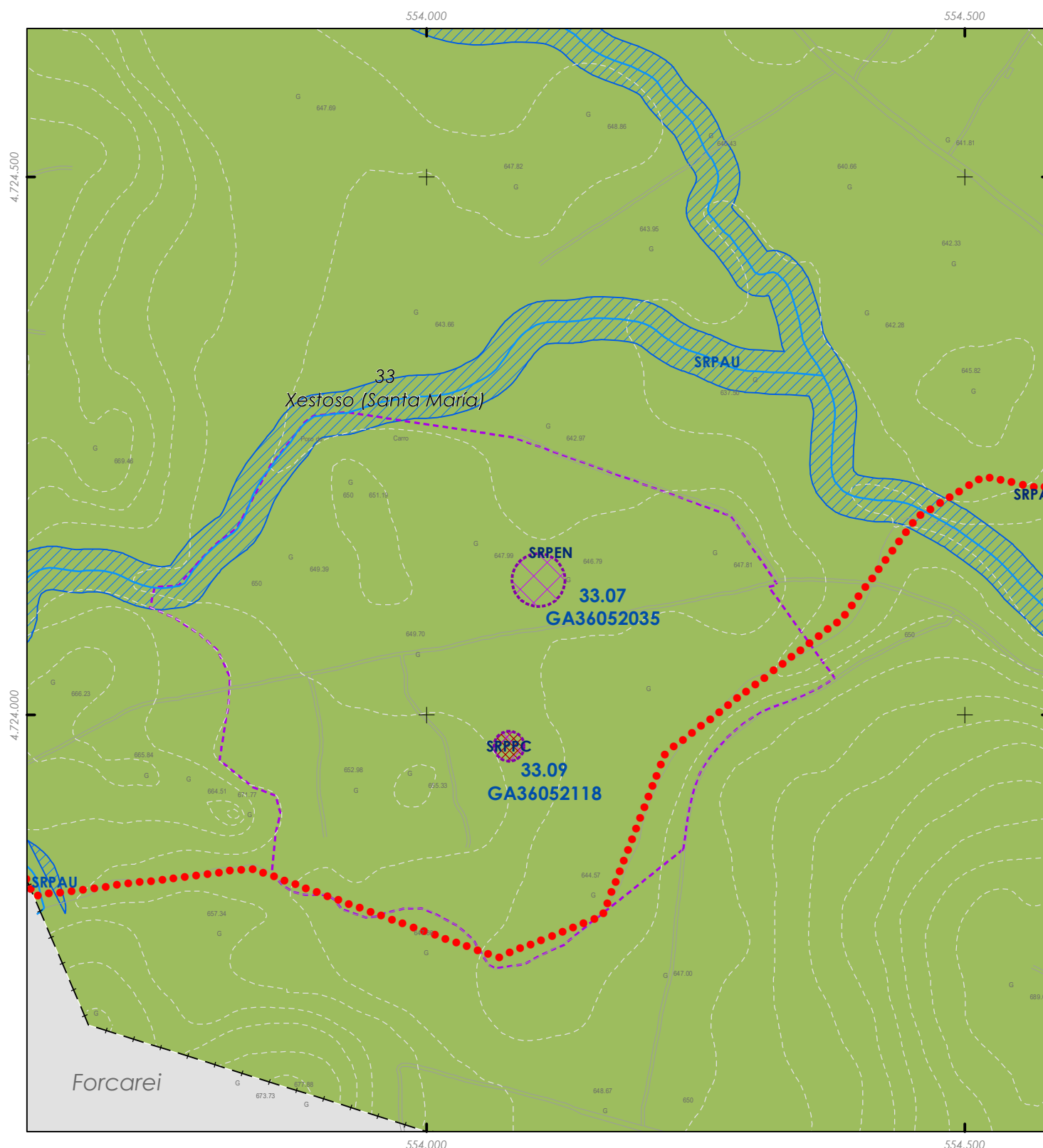
REFERENCIAS AOS PLANOS DE ORDENACIÓN:
Plano SR: 17
Plano SNR: 079/193
Plano SU: -

GRÁFICO DE FOLLAS
GRÁFICO DE HOJAS



Fonte de datos / Fuente de datos:
- Elaboración propia / Concello de Silleda
- Elaboración propia / Concello de Silleda





Código do elemento: **33.07 / GA36052035**

Página 207 de 209

Denominación: **Mámoa de Farelos**
Localización: **Xestoso**
Parroquia: **Xestoso (Santa María)**

Coordenadas UTM:
554.104 / 4.724.125
Sistema de coordenadas:
Proxección: (U.T.M.) ETRS89 Zona 29N
epsg: 25829
Unidades: metros

Ordenanza ou norma de aplicación: **Patrimonio arqueolóxico**
Adscripción cultural: **Neolítico-Idade do Bronce**
Adscripción tipolóxica: **Túmulo**
Nivel de protección do ben: **Protección arqueolóxica integral (Grao I)**
Nivel de protección do contorno: **Contorno de protección (Grao II)**
Obras permitidas: **As permitidas segundo o nivel de protección**

Titularidade: **Privada**
Clasificación do solo: **SR / SRPPC**
Uso actual: **Prados e monte baixo**

Estado de conservación:
A cámara foi destruída polos veciños para aproveitar a pedra.

Descrición do ben:
Mámoa duns 33 m de diámetro no ele n-s, 31 m no ele l-o e 2 m de altura, cun grande cono de violación provocado pola extracción dos chantos da cámara.



CLASIFICACIÓN DO SOLO

- SU
- SRPAU
- SNR
- SRPPC
- SRPI
- SRPPX
- SUD
- SRPEN
- SRPO
- SRPA
- SPRF

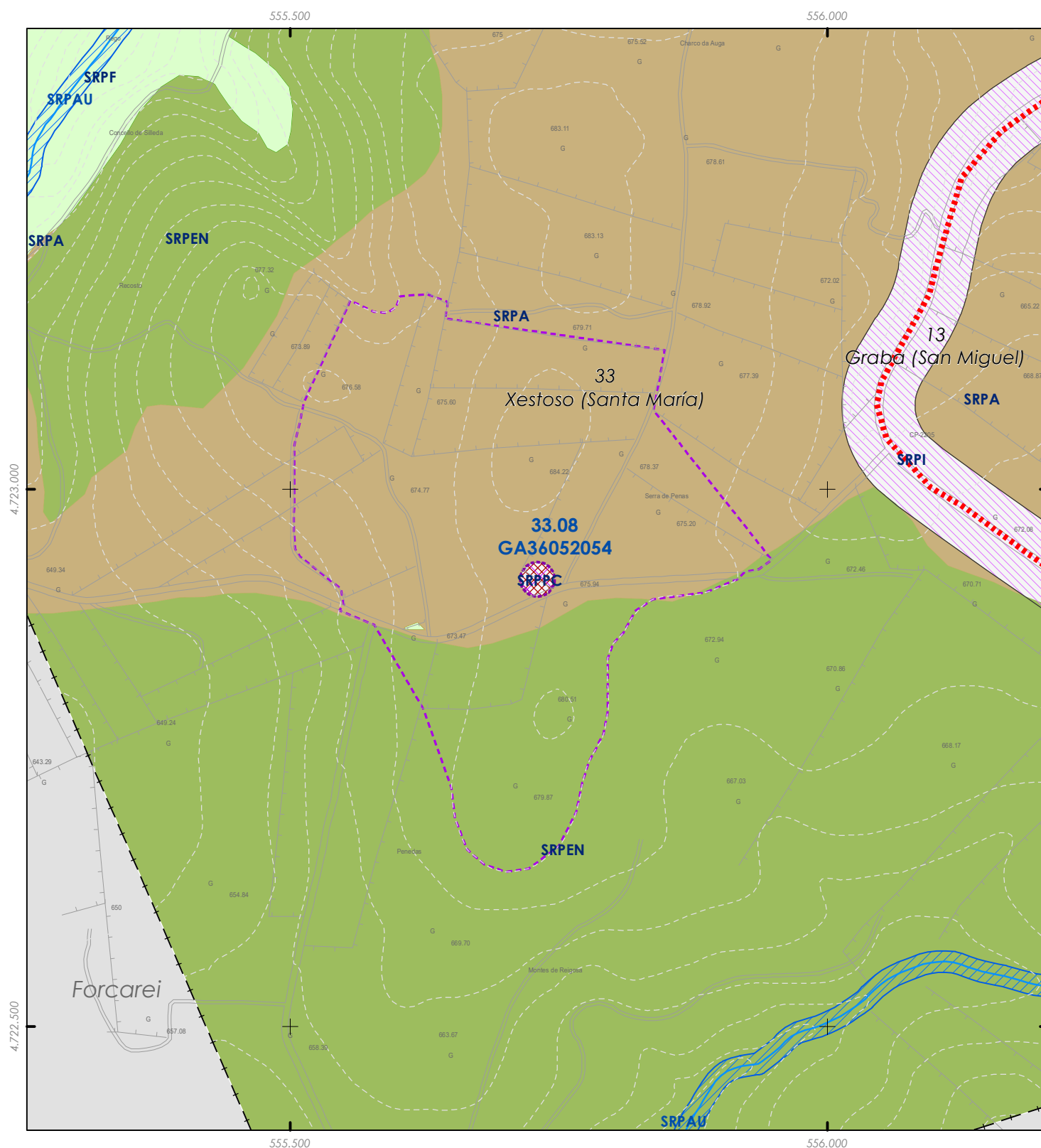
PATRIMONIO CULTURAL

- API - Área de Protección Integral
- CPX - Contorno de protección de Xacemento
- Patrimonio Cultural
- BIC
- Áreas de protección PC
- Camiño Real
- Camiño de Santiago

REFERENCIAS AOS PLANOS DE ORDENACIÓN:
Plano SR: L2
Plano SNR: -
Plano SU: -

A1	A2	B1	B2	B3	B4	C1	C2	C3	C4	C5	C6	D1	D2	D3	D4	D5	D6	D7	D8
E1	E2	E3	E4	E5	E6	F1	F2	F3	F4	F5	F6	G1	G2	G3	G4	G5	G6	G7	G8
H1	H2	H3	H4	H5	H6	H7	H8	I1	I2	I3	I4	I5	I6	I7	I8	J1	J2	J3	J4
J5	J6	J7	J8	K1	K2	K3	K4	K5	K6	K7	K8	L1	L2	L3	L4	L5	L6	L7	L8
M1	M2	M3	M4	M5	M6	M7	M8	N1	N2	N3	N4	N5	N6	N7	N8	O1	O2	O3	O4
O5	O6	O7	O8	P1	P2	P3	P4	P5	P6	P7	P8	Q1	Q2	Q3	Q4	Q5	Q6	Q7	Q8
R1	R2	R3	R4	R5	R6	R7	R8	S1	S2	S3	S4	S5	S6	S7	S8				

Fonte de datos / Fuente de datos:
- Elaboración propia / Concello de Silleda
- Elaboración propia / Concello de Silleda



Código do elemento: **33.08 / GA36052054**

Página 208 de 209

Denominación: **Mámoa do Coto do Lobo**
Localización: **Fontefría**
Parroquia: **Xestoso (Santa María)**

Coordenadas UTM:
555.730 / 4.722.916
Sistema de coordenadas:
Proxección: (U.T.M.) ETRS89 Zona 29N
epsg: 25829
Unidades: metros

Ordenanza ou norma de aplicación: **Patrimonio arqueolóxico**
Adscripción cultural: **Neolítico-Idade do Bronce**
Adscripción tipolóxica: **Túmulo**
Nivel de protección do ben: **Protección arqueolóxica integral (Grao I)**
Nivel de protección do contorno: **Contorno de protección (Grao II)**
Obras permitidas: **As permitidas segundo o nivel de protección**

Titularidade: **Privada**
Clasificación do solo: **SR / SRPPC**
Uso actual: **Prados e monte baixo**

Estado de conservación:

A masa tumular viuse afectada no bordo sur pola ampliación da pista, así como polo peche do terreo, que atravesa o túmulo en sentido L-O.

Descrición do ben:

Túmulo de importantes dimensións, con 32 m de diámetro no eixo L-O por 29 m no eixo N-S e 1,9 m de altura. Obsérvanse en superficie da masa tumular restos da coiraza pétreo, de cuarzo branco. Presenta un cono de violación duns 8 m de diámetro por 0,7 m de profundidade.



CLASIFICACIÓN DO SOLO

- SU
- SRPAU
- SNR
- SRPPC
- SRPI
- SRPPX
- SUD
- SRPEN
- SRPO
- SRPA
- SRPF

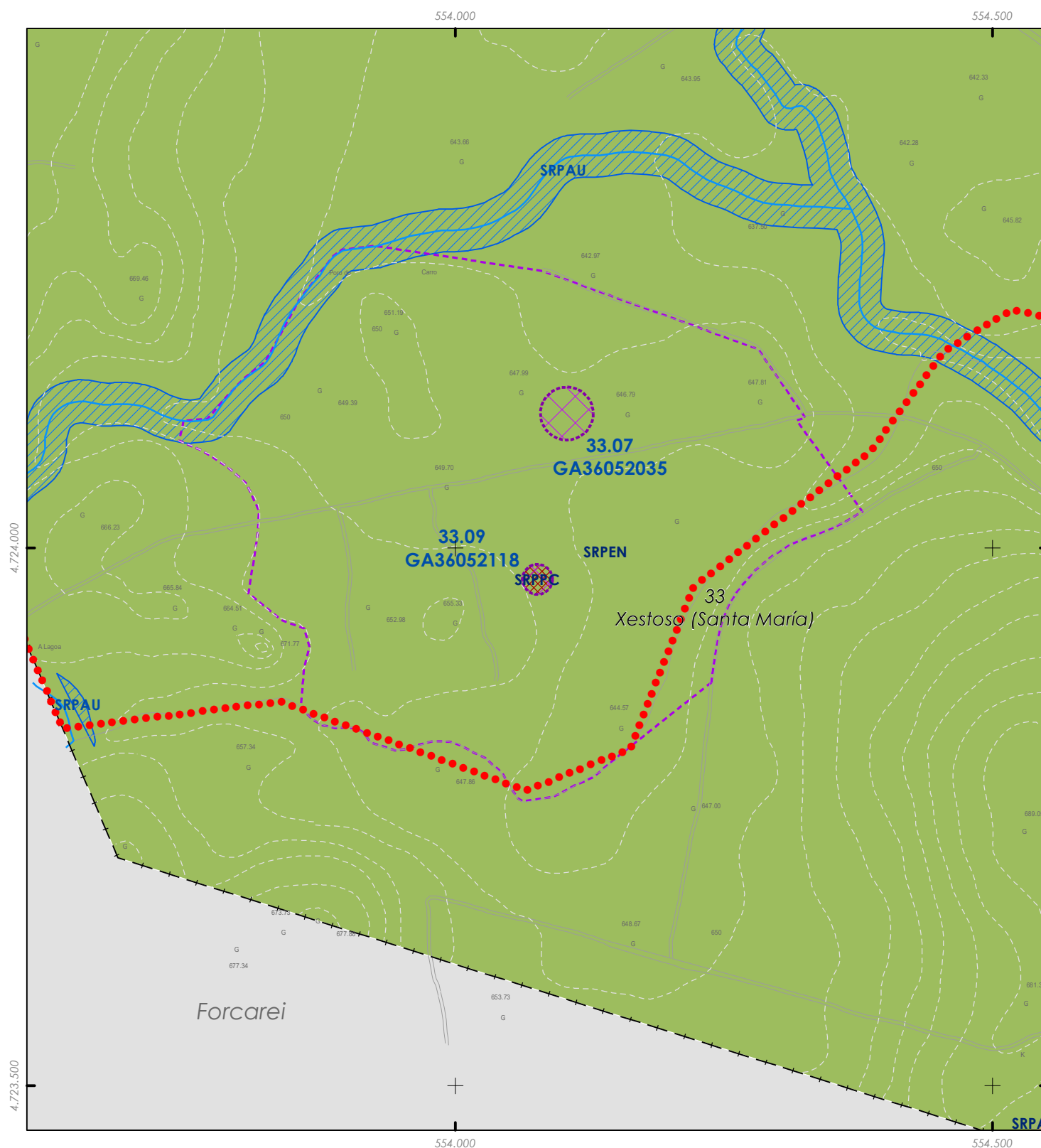
PATRIMONIO CULTURAL

- API - Área de Protección Integral
- CPX - Contorno de protección de Xacemento
- Patrimonio Cultural
- BIC
- Áreas de protección PC
- Camiño Real
- Camiño de Santiago


REFERENCIAS AOS PLANOS DE ORDENACIÓN:
Plano SR: M3
Plano SNR: -
Plano SU: -

A1	A2	B1	B2	B3	B4	C1	C2	C3	C4	C5	C6
D1	D2	D3	D4	D5	D6	D7	D8	D9	D10	D11	D12
E1	E2	E3	E4	E5	E6	E7	E8	E9	E10	E11	E12
F1	F2	F3	F4	F5	F6	F7	F8	F9	F10	F11	F12
G1	G2	G3	G4	G5	G6	G7	G8	G9	G10	G11	G12
H1	H2	H3	H4	H5	H6	H7	H8	H9	H10	H11	H12
I1	I2	I3	I4	I5	I6	I7	I8	I9	I10	I11	I12
J1	J2	J3	J4	J5	J6	J7	J8	J9	J10	J11	J12
K1	K2	K3	K4	K5	K6	K7	K8	K9	K10	K11	K12
L1	L2	L3	L4	L5	L6	L7	L8	L9	L10	L11	L12
M1	M2	M3	M4	M5	M6	M7	M8	M9	M10	M11	M12
N1	N2	N3	N4	N5	N6	N7	N8	N9	N10	N11	N12
O1	O2	O3	O4	O5	O6	O7	O8	O9	O10	O11	O12
P1	P2	P3	P4	P5	P6	P7	P8	P9	P10	P11	P12
Q1	Q2	Q3	Q4	Q5	Q6	Q7	Q8	Q9	Q10	Q11	Q12
R1	R2	R3	R4	R5	R6	R7	R8	R9	R10	R11	R12
S1	S2	S3	S4	S5	S6	S7	S8	S9	S10	S11	S12

Fonte de datos / Fuente de datos:
- Elaboración propia / Concello de Silleda
- Elaboración propia / Concello de Silleda



ESCALA 1:5.000



Código do elemento: **33.09 / GA36052118**

Página 209 de 209

Denominación: **Mámoa de Farelos 4**
Localización: **Xestoso**
Parroquia: **Xestoso (Santa María)**

Coordenadas UTM:
554.077 / 4.723.971
Sistema de coordenadas:
Proyección: (U.T.M.) ETRS89 Zona 29N
epsg: 25829
Unidades: metros

Ordenanza ou norma de aplicación: **Patrimonio arqueolóxico**

Titularidade: **Privada**

Adscripción cultural: **Neolítico-Idade do Bronce**

Clasificación do solo: **SR**

Adscripción tipolóxica: **Túmulo**

/ SRPPC

Uso actual:

Prados e monte baixo

Nivel de protección do ben: **Protección arqueolóxica integral (Grao I)**

Nivel de protección do contorno: **Contorno de protección (Grao II)**

Obras permitidas: **As permitidas segundo o nivel de protección**

Estado de conservación:

Moi alterada. Practicamente arrasada en altura polos traballos agrícolas.

Descrición do ben:

Túmulo duns 21 m de diámetro e 0,8 m de altura máxima, moi alterado e rebaixado. Aprécianse indicios de cono de violación, en posición centrada. Non se observan restos de estruturas pétreas.



CLASIFICACIÓN DO SOLO

- SU
- SRPAU
- SNR
- SRPPC
- SRPI
- SRPPX
- SUD
- SRPEN
- SRPO
- SRPA
- SPRF

PATRIMONIO CULTURAL

- API - Área de Protección Integral
- CPX - Contorno de protección de Xacemento
- Patrimonio Cultural
- BIC
- Áreas de protección PC
- Camión Real
- Camión de Santiago

REFERENCIAS AOS PLANOS DE ORDENACIÓN:
Plano SR: L2
Plano SNR: -
Plano SU: -

A1	A2	B1	B2	B3	B4	C1	C2	C3	C4	C5	C6	D1	D2	D3	D4	D5	D6	D7	D8	E1	E2	E3	E4	E5	E6	E7	F1	F2	F3	F4	F5	F6	F7	G1	G2	G3	G4	G5	G6	G7	G8	H1	H2	H3	H4	H5	H6	H7	H8	I1	I2	I3	I4	I5	I6	I7	I8	J1	J2	J3	J4	J5	J6	J7	J8	K1	K2	K3	K4	K5	K6	K7	K8	L1	L2	L3	L4	L5	L6	L7	L8	M1	M2	M3	M4	M5	M6	M7	M8	N1	N2	N3	N4	N5	N6	N7	N8	O1	O2	O3	O4	O5	O6	O7	O8	P1	P2	P3	P4	P5	P6	P7	P8	Q1	Q2	Q3	Q4	Q5	Q6	Q7	Q8	R1	R2	R3	R4	R5	R6	R7	R8	S1	S2	S3	S4	S5	S6	S7	S8
----	----	----	----	----	----	----	----	----	----	----	----	----	----	----	----	----	----	----	----	----	----	----	----	----	----	----	----	----	----	----	----	----	----	----	----	----	----	----	----	----	----	----	----	----	----	----	----	----	----	----	----	----	----	----	----	----	----	----	----	----	----	----	----	----	----	----	----	----	----	----	----	----	----	----	----	----	----	----	----	----	----	----	----	----	----	----	----	----	----	----	----	----	----	----	----	----	----	----	----	----	----	----	----	----	----	----	----	----	----	----	----	----	----	----	----	----	----	----	----	----	----	----	----	----	----	----	----	----	----	----	----	----	----	----	----	----	----

Fonte de datos / Fuente de datos:
- Elaboración propia / Concello de Silleda
- Elaboración propia / Concello de Silleda