



Código do elemento: **01.H01**

Página 1 de 513

Denominación:

Hórreo

Coordenadas UTM:

UTM X: 557085 / UTM Y: 4733570

Localización:

Abades (Igrexa)

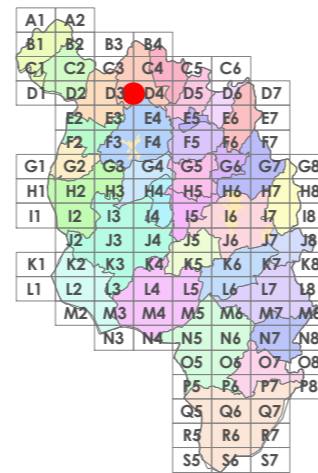
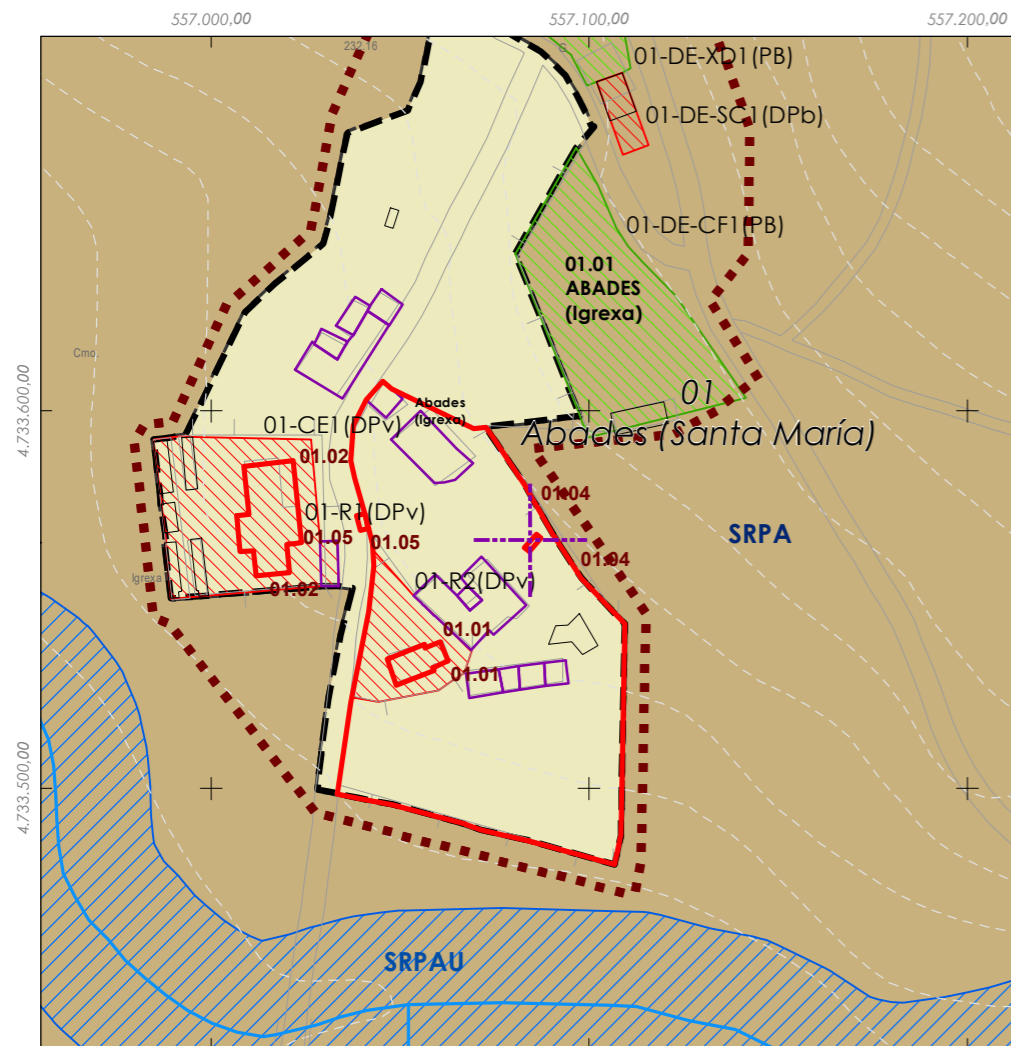
Parroquia:

Abades (Santa María)

Sistema de coordenadas:
Proxección: (U.T.M.) European Datum 1950 Zona 29N
Unidades: metros

Descrición do ben:

Hórreo formado por cuberta a dúas augas rematada nos extremos mediante cruz e pináculo de base cadrada. Costais compostos por faixas, doelas e vigas de madeira.



- Delimitación PARROQUIAL**
- Abades (Santa María)
 - Ansemil (San Pedro)
 - Breixa (Santiago)
 - Carboeiro (Santa María)
 - Cervaña (San Salvador)
 - Chapa (San Cibrao)
 - Cira (Santa Baia)
 - Cortegada (Santa María)
 - Dornelas (San Martiño)
 - Escuadro (San Salvador)
 - Fiestras (San Martiño)
 - Graba (San Miguel)
 - Lamela (San Miguel)
 - Laro (San Salvador)
 - Manduas (San Tirso)
 - Margaride (San Fiz)
 - Martixe (San Cristovo)
 - Moalde (San Mamede)
 - Negreiros (San Martiño)
 - O Castro (San Mamede)
 - Oleiros (San Miguel)
 - Parada (Santo Tomé)
 - Pazos (San Martiño)
 - Piñeiro (San Xiao)
 - Ponte (San Miguel)
 - Refoxos (San Paio)
 - Rellas (San Martiño)
 - Saídres (San Xoán)
 - Siador (San Miguel)
 - Silleda (Santa Baia)
 - Taboada (Santiago)
 - Vilar (San Martiño)
 - Xestoso (Santa María)



CLASIFICACIÓN DO SOLO

- Delimitación de Solo Urbano
- SNR
- SRPI
- SUD
- SRPO
- SRPAU
- SRPPC
- SRPPX
- SRPEN
- SRPA
- SPRF

PATRIMONIO CULTURAL

- Patrimonio Cultural
- Contorno de protección
- BIC
- CPX - Contorno de protección de Xacemento
- Camión Real
- Camión de Santiago
- Patrimonio Arqueolóxico (ZPI)
- Patrimonio Arqueolóxico (ZPI)
- API - Área de Protección Integral





Código do elemento:

01.H02

Página 2 de 513

Denominación:

Hórreo

Coordenadas UTM:

UTM X: 557378 / UTM Y: 4735020

Localización:

Bazar

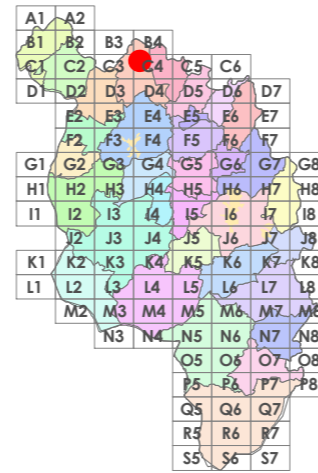
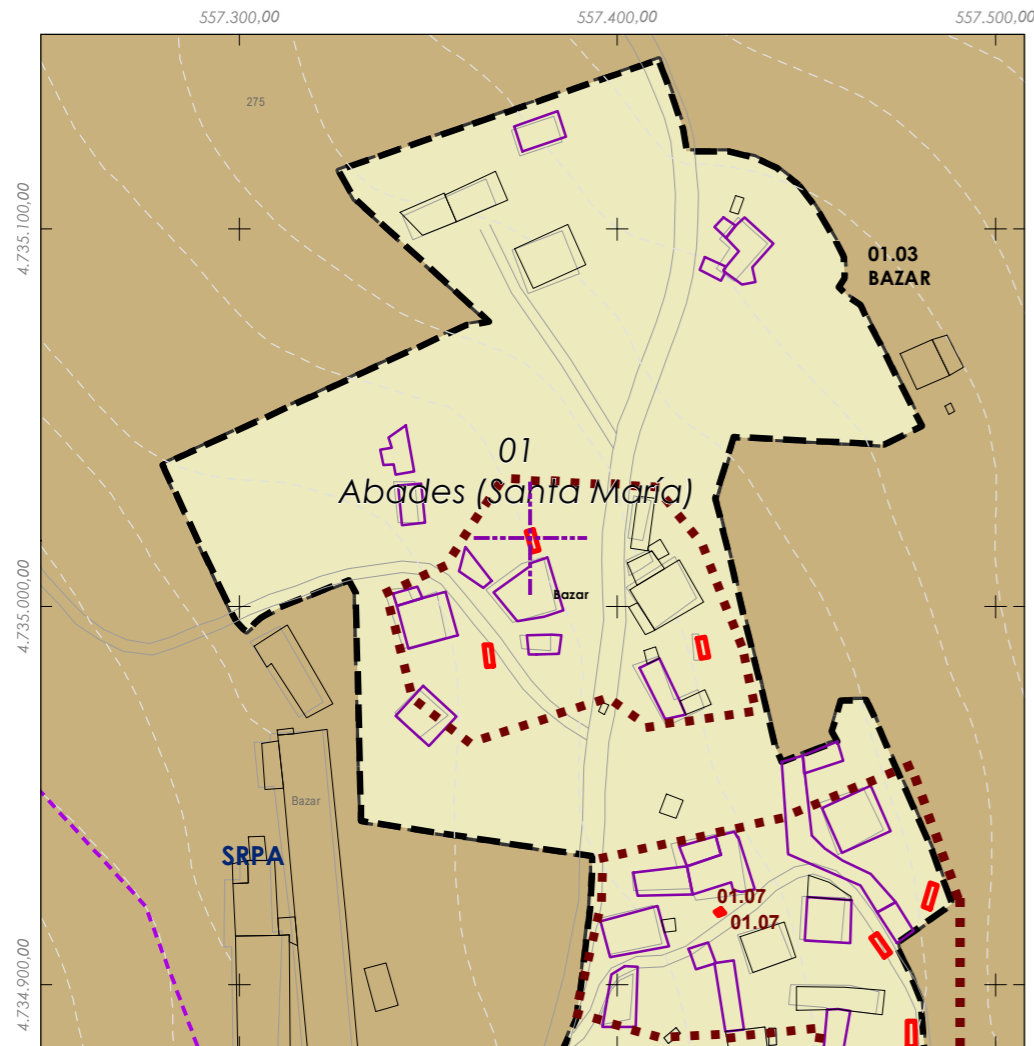
Parroquia:

Abades (Santa María)

Sistema de coordenadas:
Proxección: (U.T.M.) European Datum 1950 Zona 29N
Unidades: metros

Descrición do ben:

Hórreo con cuberta de tella a dúas augas rematada nos extremos mediante cruz e pináculo de base cadrada. Costais formados por faixas, doelas e vigas de madeira entre cepas de cachotería.



- Delimitación PARROQUIAL**
- Abades (Santa María)
 - Ansemil (San Pedro)
 - Breixa (Santiago)
 - Carboeiro (Santa María)
 - Cervaña (San Salvador)
 - Chapa (San Cibrao)
 - Cira (Santa Baia)
 - Cortegada (Santa María)
 - Dornelas (San Martiño)
 - Escuadro (San Salvador)
 - Fiestras (San Martiño)
 - Graba (San Miguel)
 - Lamela (San Miguel)
 - Laro (San Salvador)
 - Manduas (San Tirso)
 - Margaride (San Fiz)
 - Martixe (San Cristovo)
 - Moalde (San Mamede)
 - Negreiros (San Martiño)
 - O Castro (San Mamede)
 - Oleiros (San Miguel)
 - Parada (Santo Tomé)
 - Pazos (San Martiño)
 - Piñeiro (San Xiao)
 - Ponte (San Miguel)
 - Refoxos (San Paio)
 - Rellas (San Martiño)
 - Saídres (San Xoán)
 - Siador (San Miguel)
 - Silleda (Santa Baia)
 - Taboada (Santiago)
 - Vilar (San Martiño)
 - Xestoso (Santa María)



CLASIFICACIÓN DO SOLO

- Delimitación de Solo Urbano
- SNR
- SRPI
- SUD
- SRPO
- SRPAU
- SRPPC
- SRPPX
- SRPEN
- SRPA
- SPRF

PATRIMONIO CULTURAL

- Patrimonio Cultural
- Contorno de protección
- BIC
- CPX - Contorno de protección de Xacemento
- Camión Real
- Camión de Santiago
- Patrimonio Arqueolóxico (ZPI)
- Patrimonio Arqueolóxico (ZPI)
- API - Área de Protección Integral





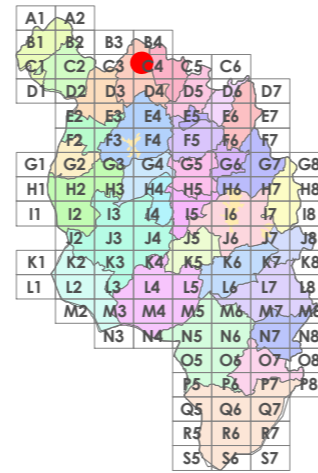
Código do elemento: **01.H03**

Página 3 de 513

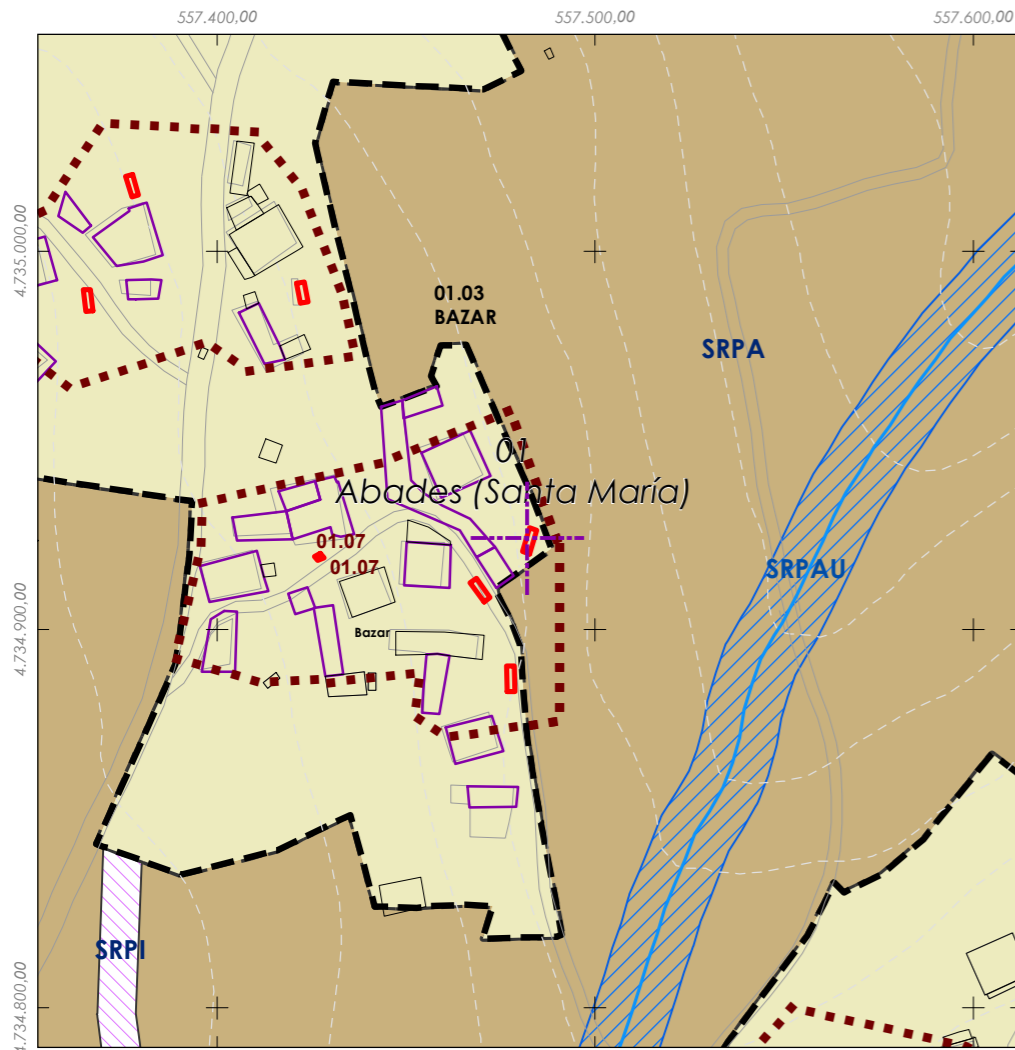
Denominación:
Hórreo
Localización: **Bazar**
Parroquia: **Abades (Santa María)**

Coordenadas UTM:
UTM X: 557483 / UTM Y: 4734920
Sistema de coordenadas:
Proxección: (U.T.M.) European Datum 1950 Zona 29N
Unidades: metros

Descrición do ben:
Hórreo con cuberta de tella a dúas augas rematada nos extremos mediante cruz e pináculo de base cadrada. Costais formados por faixas, doelas e vigas de madeira entre cepas de pedra.



- Delimitación PARROQUIAL**
- Abades (Santa María)
 - Ansemil (San Pedro)
 - Breixa (Santiago)
 - Carboeiro (Santa María)
 - Cervaña (San Salvador)
 - Chapa (San Cibrao)
 - Cira (Santa Baia)
 - Cortegada (Santa María)
 - Dornelas (San Martiño)
 - Escuadro (San Salvador)
 - Fiestras (San Martiño)
 - Graba (San Miguel)
 - Lamela (San Miguel)
 - Laro (San Salvador)
 - Manduas (San Tirso)
 - Margaride (San Fiz)
 - Martixe (San Cristovo)
 - Moalde (San Mamede)
 - Negreiros (San Martiño)
 - O Castro (San Mamede)
 - Oleiros (San Miguel)
 - Parada (Santo Tomé)
 - Pazos (San Martiño)
 - Piñeiro (San Xiao)
 - Ponte (San Miguel)
 - Refoxos (San Paio)
 - Rellas (San Martiño)
 - Saídres (San Xoán)
 - Siador (San Miguel)
 - Silleda (Santa Baia)
 - Taboada (Santiago)
 - Vilar (San Martiño)
 - Xestoso (Santa María)



CLASIFICACIÓN DO SOLO

- Delimitación de Solo Urbano
- SNR
- SRPI
- SUD
- SRPO
- SRPAU
- SRPPC
- SRPPX
- SRPEN
- SRPA
- SPRF

PATRIMONIO CULTURAL

- Patrimonio Cultural
- Contorno de protección
- BIC
- CPX - Contorno de protección de Xacemento
- Camión Real
- Camión de Santiago
- Patrimonio Arqueolóxico (ZPI)
- Patrimonio Arqueolóxico (ZPI)
- API - Área de Protección Integral





Código do elemento:

01.H04

Página 4 de 513

Denominación:

Hórreo

Coordenadas UTM:

UTM X: 557478 / UTM Y: 4734890

Localización:

Bazar

Parroquia:

Abades (Santa María)

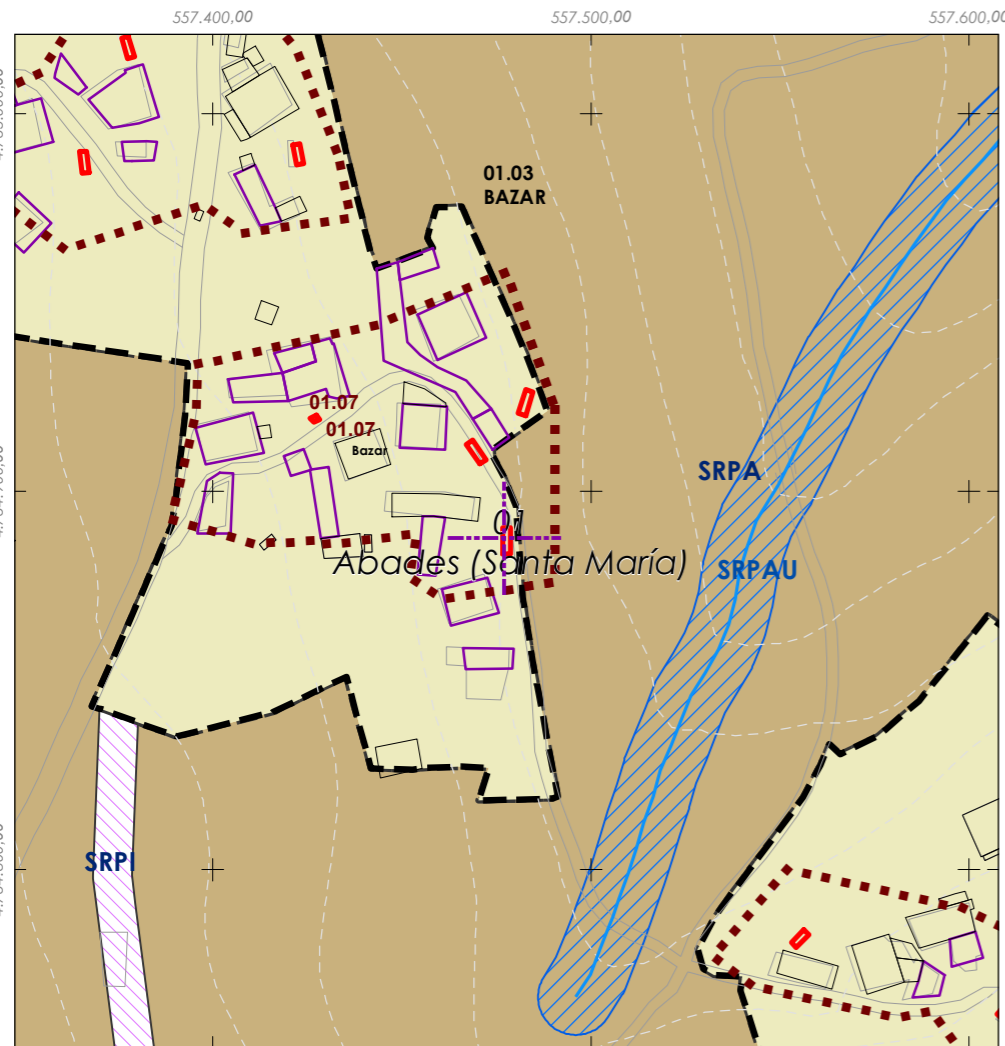
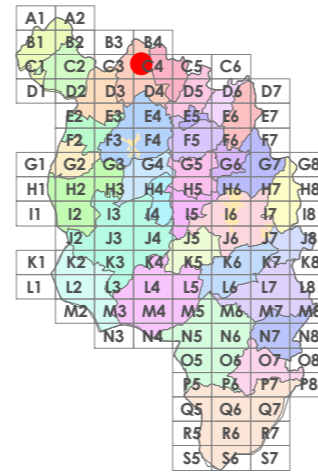
Sistema de coordenadas:

Proxección: (U.T.M.) European Datum 1950 Zona 29N

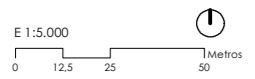
Unidades: metros

Descrición do ben:

Hórreo con cuberta de tella a dúas augas rematada nos extremos mediante cruz e pináculo de base cadrada. Costais formados por faixas, doelas e vigas de madeira entre cepas de pedra.



- Delimitación PARROQUIAL**
- Abades (Santa María)
 - Ansemil (San Pedro)
 - Breixa (Santiago)
 - Carboeiro (Santa María)
 - Cervaña (San Salvador)
 - Chapa (San Cibrao)
 - Cira (Santa Baia)
 - Cortegada (Santa María)
 - Dornelas (San Martiño)
 - Escuadro (San Salvador)
 - Fiestras (San Martiño)
 - Graba (San Miguel)
 - Lamela (San Miguel)
 - Laro (San Salvador)
 - Manduas (San Tirso)
 - Margaride (San Fiz)
 - Martixe (San Cristovo)
 - Moalde (San Mamede)
 - Negreiros (San Martiño)
 - O Castro (San Mamede)
 - Oleiros (San Miguel)
 - Parada (Santo Tomé)
 - Pazos (San Martiño)
 - Piñeiro (San Xiao)
 - Ponte (San Miguel)
 - Refoxos (San Paio)
 - Rellas (San Martiño)
 - Saídres (San Xoán)
 - Siador (San Miguel)
 - Silleda (Santa Baia)
 - Taboada (Santiago)
 - Vilar (San Martiño)
 - Xestoso (Santa María)




CLASIFICACIÓN DO SOLO

- Delimitación de Solo Urbano
- SNR
- SRPI
- SUD
- SRPO
- SRPAU
- SRPPC
- SRPPX
- SRPEN
- SRPA
- SPRF

PATRIMONIO CULTURAL

- Patrimonio Cultural
- Contorno de protección
- BIC
- CPX - Contorno de protección de Xacemento
- Camión Real
- Camión de Santiago
- Patrimonio Arqueolóxico (ZPI)
- Patrimonio Arqueolóxico (ZPI)
- API - Área de Protección Integral





Código do elemento:

01.H05

Página 5 de 513

Denominación:

Hórreo

Coordenadas UTM:

UTM X: 557470 / UTM Y: 4734910

Localización:

Bazar

Parroquia:

Abades (Santa María)

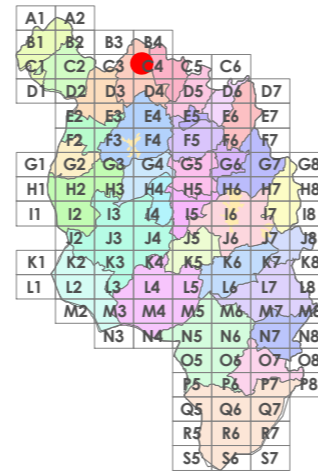
Sistema de coordenadas:

Proxección: (U.T.M.) European Datum 1950 Zona 29N

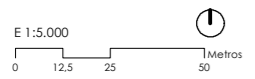
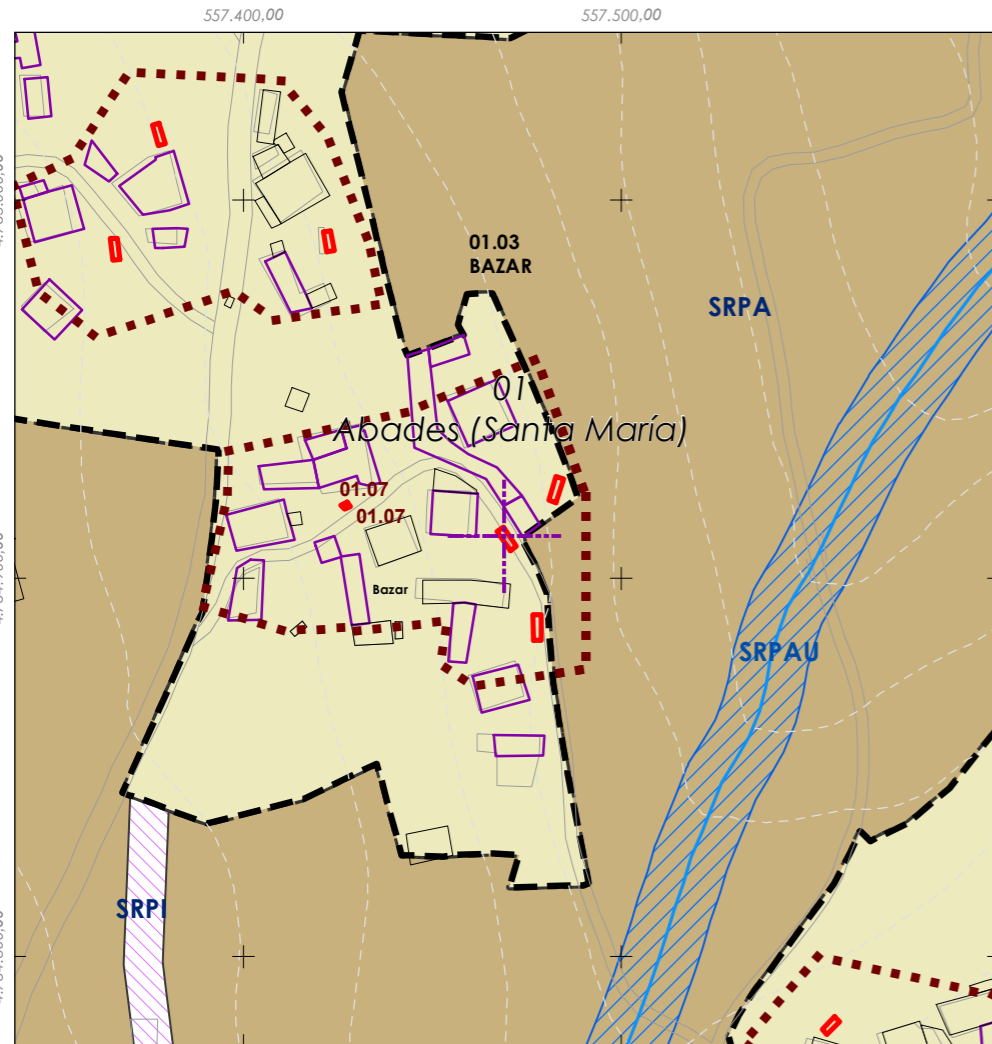
Unidades: metros

Descrición do ben:

Hórreo con cuberta de tella a dúas augas rematada nos extremos mediante cruz e pináculo de base cadrada. Costais formados por faixas, doelas e vigas de madeira entre cepas de cachotería pechados con ladrillo.



- Delimitación PARROQUIAL**
- Abades (Santa María)
 - Ansemil (San Pedro)
 - Breixa (Santiago)
 - Carboeiro (Santa María)
 - Cervaña (San Salvador)
 - Chapa (San Cibrao)
 - Cira (Santa Baia)
 - Cortegada (Santa María)
 - Dornelas (San Martiño)
 - Escuadro (San Salvador)
 - Fiestras (San Martiño)
 - Graba (San Miguel)
 - Lamela (San Miguel)
 - Laro (San Salvador)
 - Manduas (San Tirso)
 - Margaride (San Fiz)
 - Martixe (San Cristovo)
 - Moalde (San Mamede)
 - Negreiros (San Martiño)
 - O Castro (San Mamede)
 - Oleiros (San Miguel)
 - Parada (Santo Tomé)
 - Pazos (San Martiño)
 - Piñeiro (San Xiao)
 - Ponte (San Miguel)
 - Refoxos (San Paio)
 - Rellas (San Martiño)
 - Saídres (San Xoán)
 - Siador (San Miguel)
 - Silleda (Santa Baia)
 - Taboada (Santiago)
 - Vilar (San Martiño)
 - Xestoso (Santa María)



CLASIFICACIÓN DO SOLO

- Delimitación de Solo Urbano
- SNR
- SRPI
- SUD
- SRPO
- SRPAU
- SRPPC
- SRPPX
- SRPEN
- SRPA
- SPRF

PATRIMONIO CULTURAL

- Patrimonio Cultural
- Contorno de protección
- BIC
- CPX - Contorno de protección de Xacemento
- Camión Real
- Camión de Santiago
- Patrimonio Arqueolóxico (ZPI)
- Patrimonio Arqueolóxico (ZPI)
- API - Área de Protección Integral





Código do elemento:

01.H06

Página 6 de 513

Denominación:

Hórreo

Coordenadas UTM:

UTM X: 557366 / UTM Y: 4734990

Localización:

Bazar

Parroquia:

Abades (Santa María)

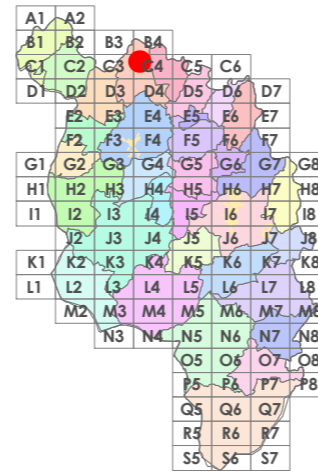
Sistema de coordenadas:

Proxección: (U.T.M.) European Datum 1950 Zona 29N

Unidades: metros

Descrición do ben:

Hórreo con cuberta de tella a dúas augas rematada nos extremos mediante cruz e pináculo de base cadrada. Costais formados por faixas, doelas e vigas de madeira entre cepas de pedra.

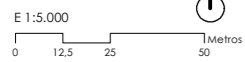
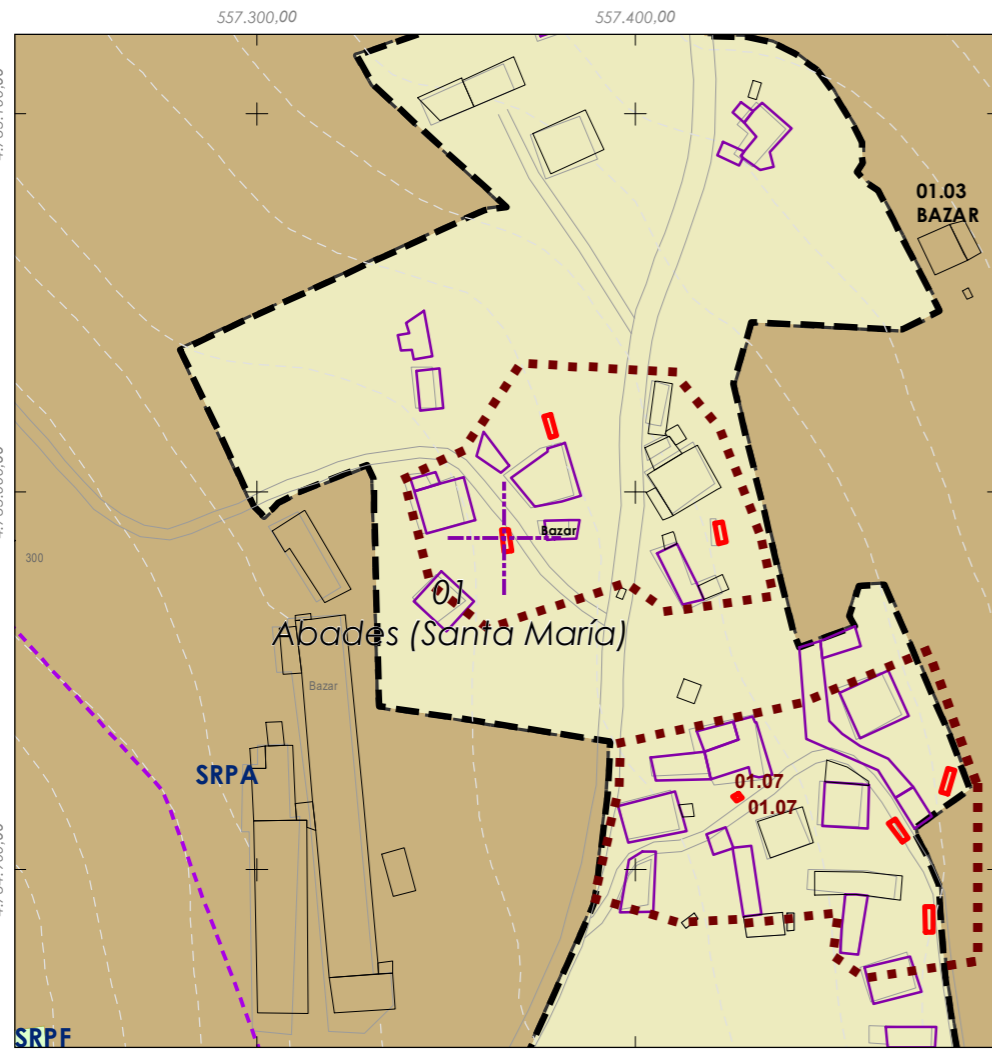


Delimitación PARROQUIAL

- | | |
|-------------------------|-------------------------|
| Abades (Santa María) | Martixe (San Cristovo) |
| Ansemil (San Pedro) | Moalde (San Mamede) |
| Breixa (Santiago) | Negreiros (San Martiño) |
| Carboeiro (Santa María) | O Castro (San Mamede) |
| Cervaña (San Salvador) | Oleiros (San Miguel) |
| Chapa (San Cibrao) | Parada (Santo Tomé) |
| Cira (Santa Baia) | Pazos (San Martiño) |
| Cortegada (Santa María) | Piñeiro (San Xiao) |
| Dornelas (San Martiño) | Ponte (San Miguel) |
| Escuadro (San Salvador) | Refoxos (San Paio) |
| Fiestras (San Martiño) | Rellas (San Martiño) |
| Graba (San Miguel) | Saídres (San Xoán) |
| Lamela (San Miguel) | Siador (San Miguel) |
| Laro (San Salvador) | Silleda (Santa Baia) |
| Manduas (San Tirso) | Taboada (Santiago) |
| Margaride (San Fiz) | Vilar (San Martiño) |
| | Xestoso (Santa María) |

PATRIMONIO CULTURAL

- Patrimonio Cultural
- Contorno de protección
- BIC
- CPX - Contorno de protección de Xacemento
- Camiño Real
- Camiño de Santiago
- Patrimonio Arqueolóxico (ZPI)**
- Patrimonio Arqueolóxico (ZPI)
- API - Área de Protección Integral



CLASIFICACIÓN DO SOLO

- | | |
|-----------------------------|-------|
| Delimitación de Solo Urbano | SRPAU |
| SNR | SRPPC |
| SRPI | SRPPX |
| SUD | SRPEN |
| SRPO | SRPA |
| | SPRF |





Código do elemento:

01.H07

Página 7 de 513

Denominación:

Hórreo

Coordenadas UTM:

UTM X: 557555 / UTM Y: 4734780

Localización:

Bazar

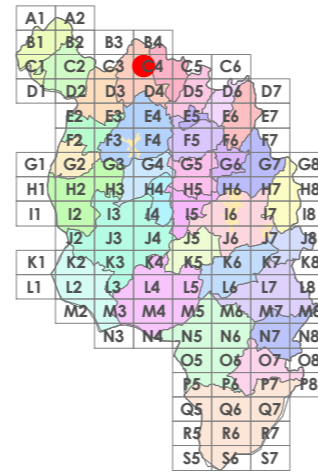
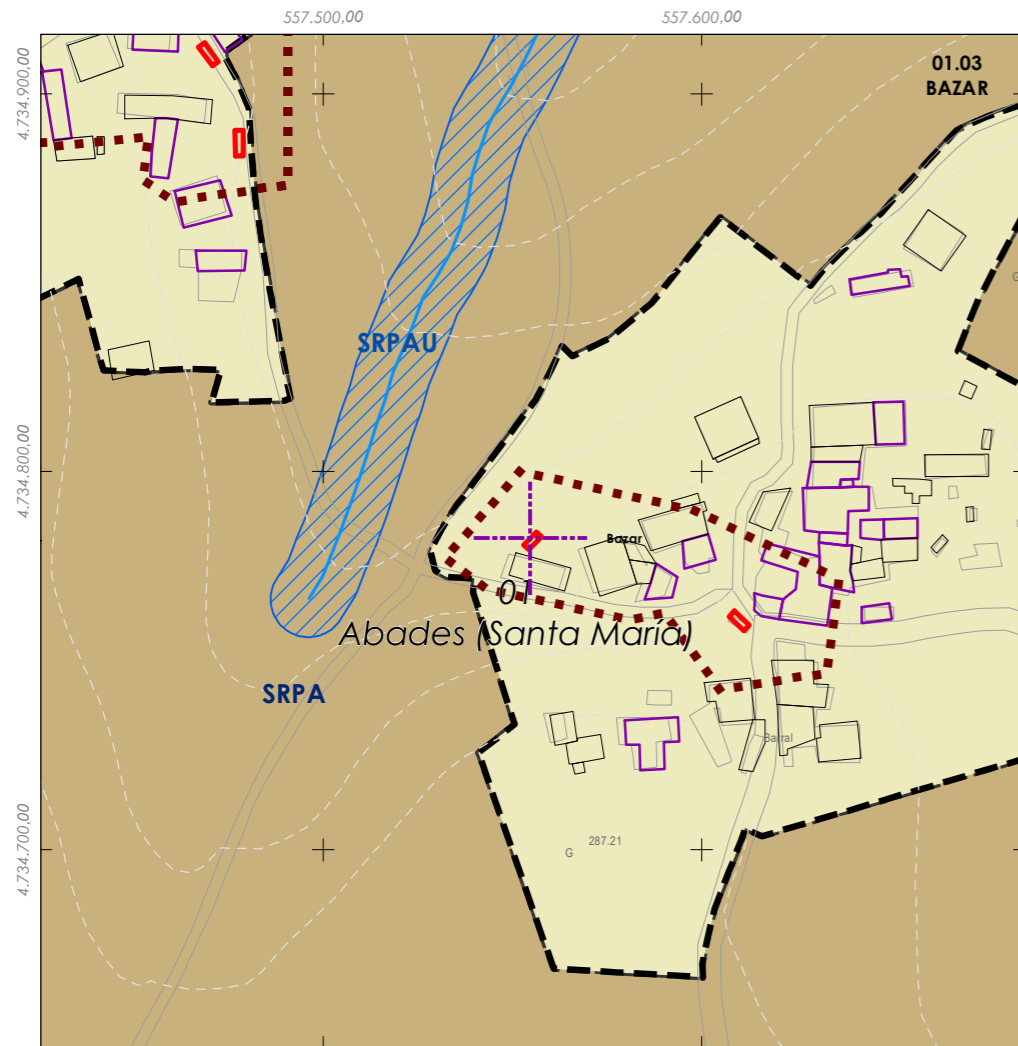
Parroquia:

Abades (Santa María)

Sistema de coordenadas:
Proxección: (U.T.M.) European Datum 1950 Zona 29N
Unidades: metros

Descrición do ben:

Hórreo con cuberta de tella a dúas augas rematada nos extremos mediante cruz e pináculo de base cadrada. Costais formados por faixas, doelas e vigas de madeira entre cepas de pedra.



Delimitación PARROQUIAL

- | | |
|-------------------------|-------------------------|
| Abades (Santa María) | Martixe (San Cristovo) |
| Ansemil (San Pedro) | Moalde (San Mamede) |
| Breixa (Santiago) | Negreiros (San Martiño) |
| Carboeiro (Santa María) | O Castro (San Mamede) |
| Cervaña (San Salvador) | Oleiros (San Miguel) |
| Chapa (San Cibrao) | Parada (Santo Tomé) |
| Cira (Santa Baia) | Pazos (San Martiño) |
| Cortegada (Santa María) | Piñeiro (San Xiao) |
| Dornelas (San Martiño) | Ponte (San Miguel) |
| Escuadro (San Salvador) | Refoxos (San Paio) |
| Fiestras (San Martiño) | Rellas (San Martiño) |
| Graba (San Miguel) | Saídres (San Xoán) |
| Lamela (San Miguel) | Siador (San Miguel) |
| Laro (San Salvador) | Silleda (Santa Baia) |
| Manduas (San Tirso) | Taboada (Santiago) |
| Margaride (San Fiz) | Vilar (San Martiño) |
| | Xestoso (Santa María) |



CLASIFICACIÓN DO SOLO

- | | |
|-----------------------------|-------|
| Delimitación de Solo Urbano | SRPAU |
| SNR | SRPPC |
| SNR | SRPPX |
| SRPI | SRPEN |
| SUD | SRPA |
| SRPO | SPRF |

PATRIMONIO CULTURAL

- Patrimonio Cultural
- Contorno de protección
- BIC
- CPX - Contorno de protección de Xacemento
- *** Camiño Real
- Camiño de Santiago
- Patrimonio Arqueolóxico (ZPI)**
- Patrimonio Arqueolóxico (ZPI)
- API - Área de Protección Integral





Código do elemento:

01.H08

Página 8 de 513

Denominación:

Hórreo

Coordenadas UTM:

UTM X: 557610 / UTM Y: 4734760

Localización:

Bazar

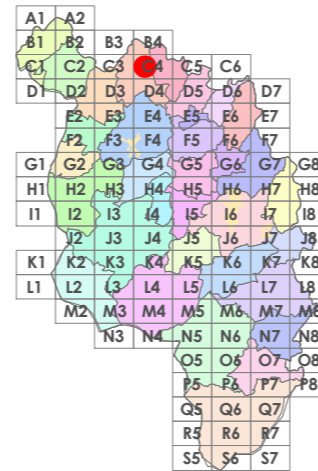
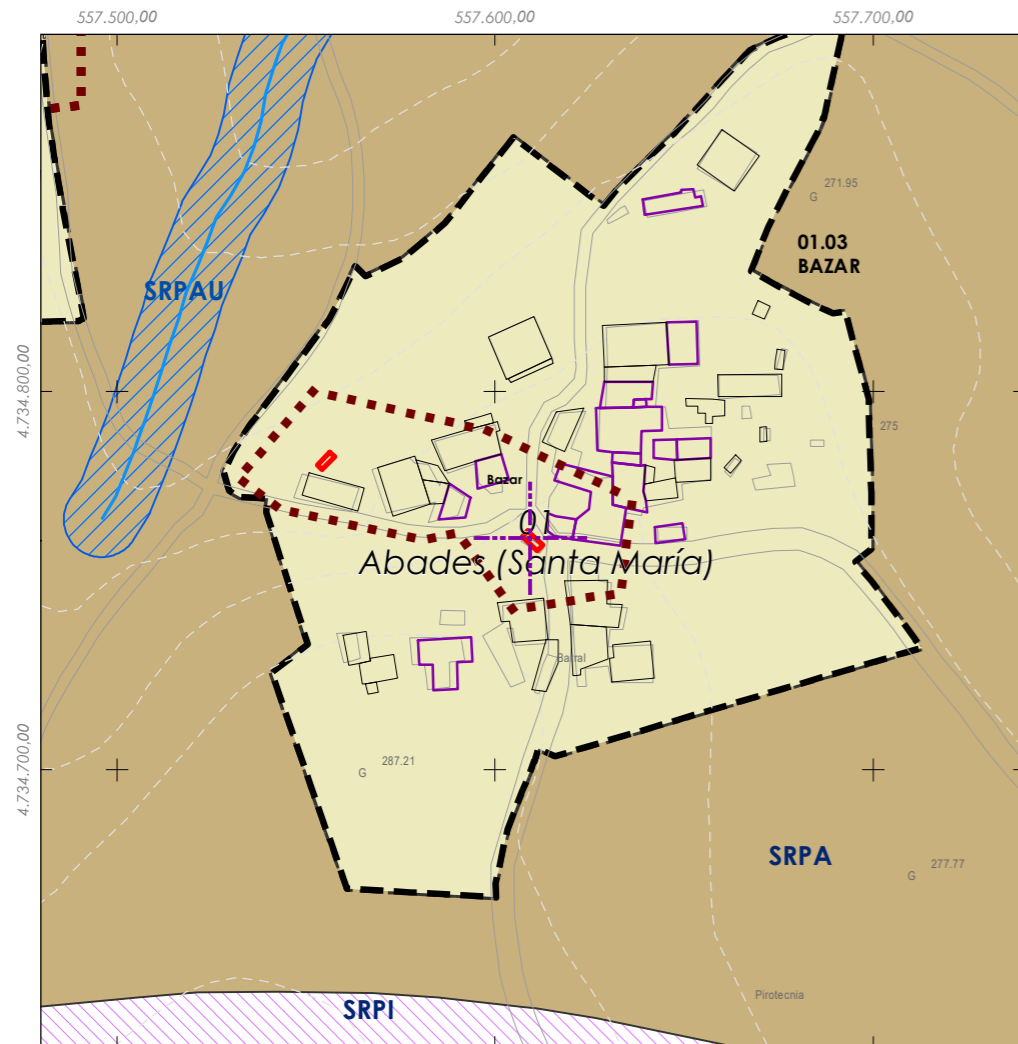
Parroquia:

Abades (Santa María)

Sistema de coordenadas:
Proxección: (U.T.M.) European Datum 1950 Zona 29N
Unidades: metros

Descrición do ben:

Hórreo con cuberta de tella a dúas augas rematada nos extremos mediante cruz e pináculo de base cadrada. Costais formados por faixas, doelas e vigas de madeira entre cepas de pedra.



Delimitación PARROQUIAL

- Abades (Santa María)
- Ansemil (San Pedro)
- Breixa (Santiago)
- Carboeiro (Santa María)
- Cervaña (San Salvador)
- Chapa (San Cibrao)
- Cira (Santa Baia)
- Cortegada (Santa María)
- Dornelas (San Martiño)
- Escuadro (San Salvador)
- Fiestras (San Martiño)
- Graba (San Miguel)
- Lamela (San Miguel)
- Laro (San Salvador)
- Manduas (San Tirso)
- Margaride (San Fiz)
- Martixe (San Cristovo)
- Moalde (San Mamede)
- Negreiros (San Martiño)
- O Castro (San Mamede)
- Oleiros (San Miguel)
- Parada (Santo Tomé)
- Pazos (San Martiño)
- Piñeiro (San Xiao)
- Ponte (San Miguel)
- Refoxos (San Paio)
- Rellas (San Martiño)
- Saídres (San Xoán)
- Siador (San Miguel)
- Silleda (Santa Baia)
- Taboada (Santiago)
- Vilar (San Martiño)
- Xestoso (Santa María)



CLASIFICACIÓN DO SOLO

- Delimitación de Solo Urbano
- SNR
- SRPI
- SUD
- SRPO
- SRPAU
- SRPPC
- SRPPX
- SRPEN
- SRPA
- SPRF

PATRIMONIO CULTURAL

- Patrimonio Cultural
- Contorno de protección
- BIC
- CPX - Contorno de protección de Xacemento
- Camión Real
- Camión de Santiago
- Patrimonio Arqueolóxico (ZPI)
- Patrimonio Arqueolóxico (ZPI)
- API - Área de Protección Integral





Código do elemento:

01.H09

Página 9 de 513

Denominación:

Hórreo

Coordenadas UTM:

UTM X: 556788 / UTM Y: 4734470

Localización:

Reboreda

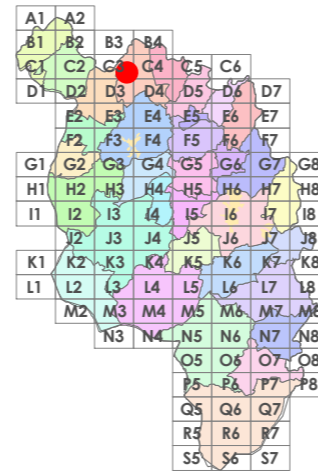
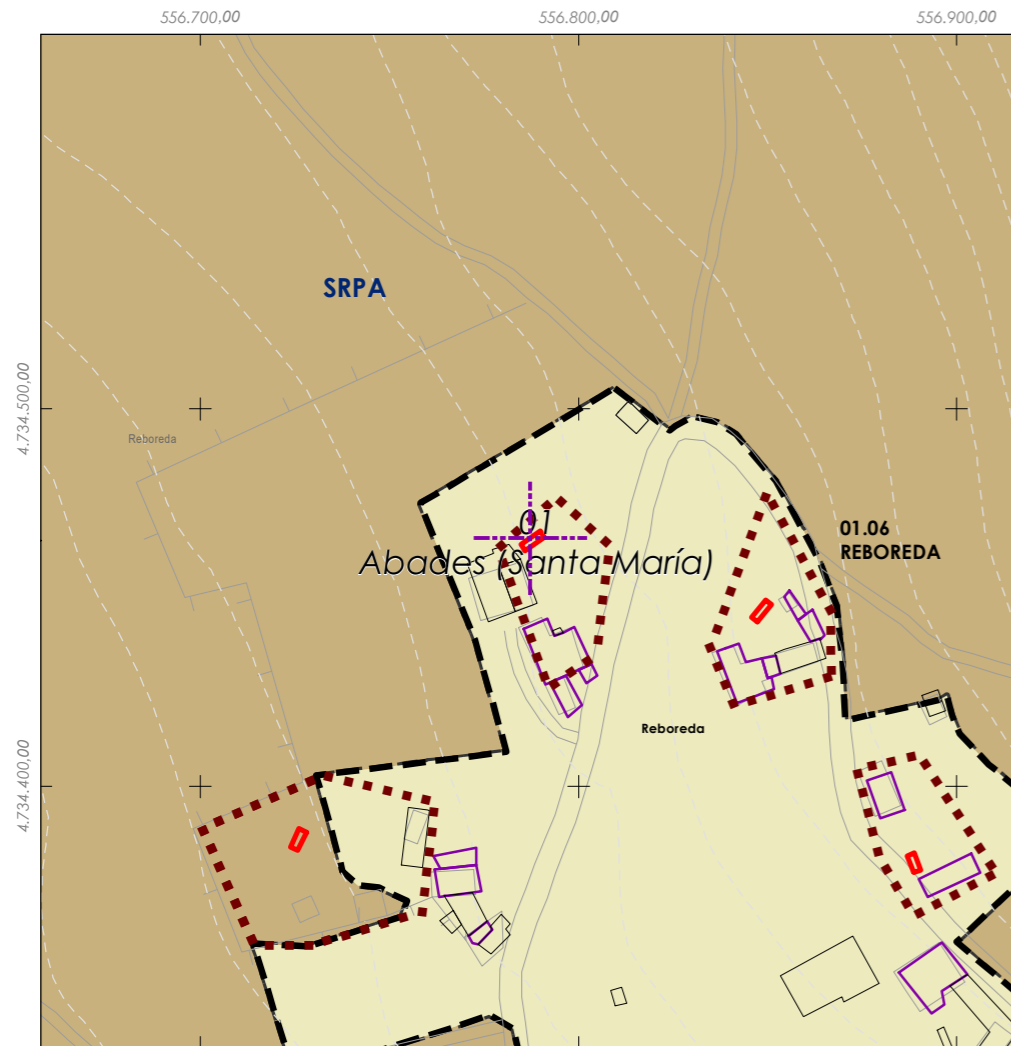
Parroquia:

Abades (Santa María)

Sistema de coordenadas:
Proxección: U.T.M.) European Datum 1950 Zona 29N
Unidades: metros

Descrición do ben:

Hórreo con cuberta de tella a dúas augas rematada nos extremos mediante cruz e pináculo de base cadrada. Costais formados por faixas, doelas e vigas de madeira entre cepas de pedra.



Delimitación PARROQUIAL	
Abades (Santa María)	Martixe (San Cristovo)
Ansemil (San Pedro)	Moalde (San Mamede)
Breixa (Santiago)	Negreiros (San Martiño)
Carboeiro (Santa María)	O Castro (San Mamede)
Cervaña (San Salvador)	Oleiros (San Miguel)
Chapa (San Cibrao)	Parada (Santo Tomé)
Cira (Santa Baia)	Pazos (San Martiño)
Cortegada (Santa María)	Piñeiro (San Xiao)
Dornelas (San Martiño)	Ponte (San Miguel)
Escuadro (San Salvador)	Refoxos (San Paio)
Fiestras (San Martiño)	Rellas (San Martiño)
Graba (San Miguel)	Saídres (San Xoán)
Lamela (San Miguel)	Siador (San Miguel)
Laro (San Salvador)	Silleda (Santa Baia)
Manduas (San Tirso)	Taboada (Santiago)
Margaride (San Fiz)	Vilar (San Martiño)
	Xestoso (Santa María)



CLASIFICACIÓN DO SOLO

Delimitación de Solo Urbano	SRPAU
SNR	SRPPC
SNR	SRPPX
SRPI	SRPEN
SUD	SRPA
SRPO	SPRF

PATRIMONIO CULTURAL

Patrimonio Cultural	
Contorno de protección	
BIC	
CPX - Contorno de protección de Xacemento	
*** Camiño Real	
Camiño de Santiago	
Patrimonio Arqueolóxico (ZPI)	
Patrimonio Arqueolóxico (ZPI)	
API - Área de Protección Integral	





Código do elemento:

01.H10

Página 10 de 513

Denominación:

Hórreo

Coordenadas UTM:

UTM X: 556726 / UTM Y: 4734390

Localización:

Abades (Santa María)

Parroquia:

Abades (Santa María)

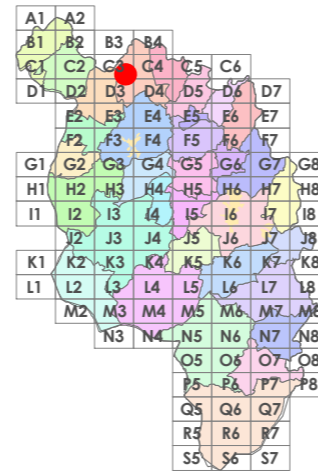
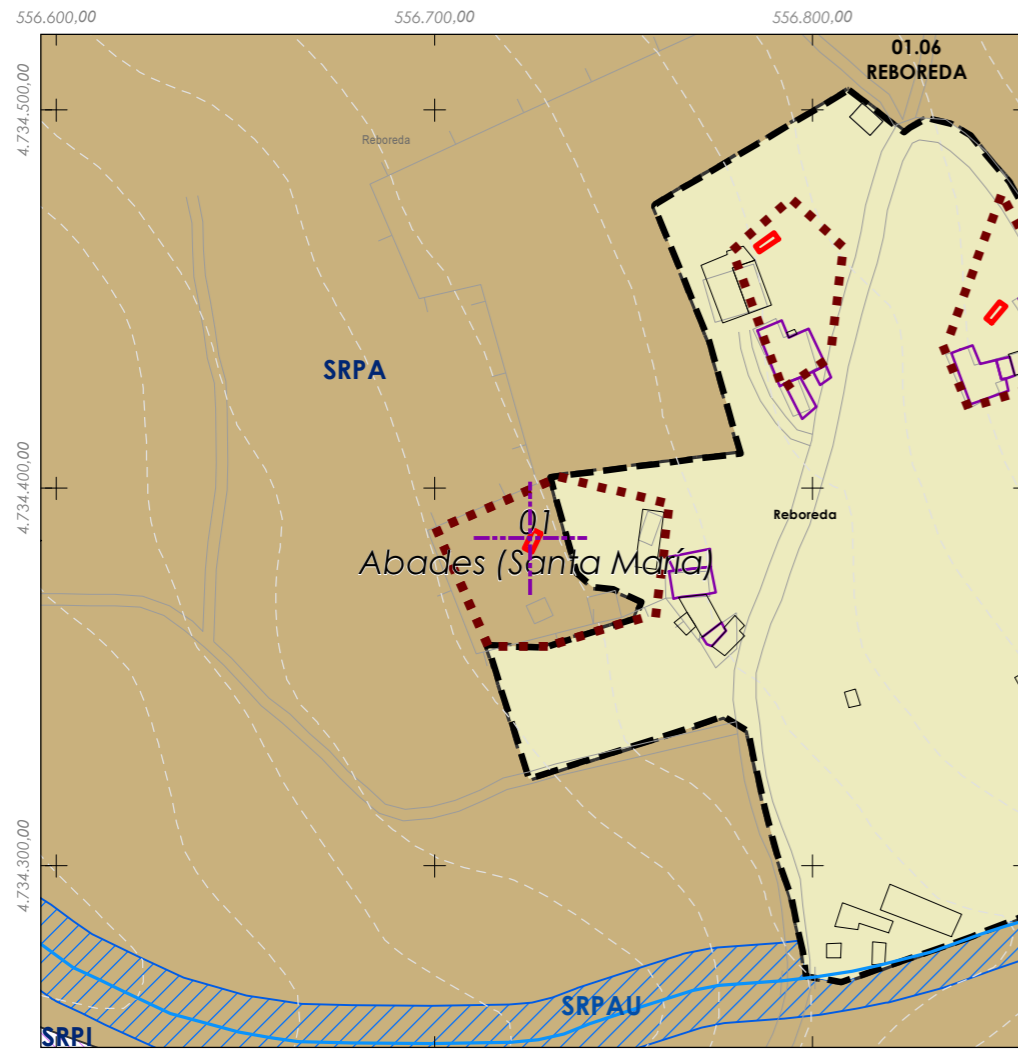
Sistema de coordenadas:

Proxección: (U.T.M.) European Datum 1950 Zona 29N

Unidades: metros

Descrición do ben:

Hórreo con cuberta de tella a dúas augas rematada nos extremos mediante cruz e pináculo de base cadrada. Costais formados por faixas, doelas e vigas de madeira entre cepas de pedra.



Delimitación PARROQUIAL

- | | |
|-------------------------|-------------------------|
| Abades (Santa María) | Martixe (San Cristovo) |
| Ansemil (San Pedro) | Moalde (San Mamede) |
| Breixa (Santiago) | Negreiros (San Martiño) |
| Carboeiro (Santa María) | O Castro (San Mamede) |
| Cervaña (San Salvador) | Oleiros (San Miguel) |
| Chapa (San Cibrao) | Parada (Santo Tomé) |
| Cira (Santa Baia) | Pazos (San Martiño) |
| Cortegada (Santa María) | Piñeiro (San Xiao) |
| Dornelas (San Martiño) | Ponte (San Miguel) |
| Escuadro (San Salvador) | Refoxos (San Paio) |
| Fiestras (San Martiño) | Rellas (San Martiño) |
| Graba (San Miguel) | Saídres (San Xoán) |
| Lamela (San Miguel) | Siador (San Miguel) |
| Laro (San Salvador) | Silleda (Santa Baia) |
| Manduas (San Tirso) | Taboada (Santiago) |
| Margaride (San Fiz) | Vilar (San Martiño) |
| | Xestoso (Santa María) |



CLASIFICACIÓN DO SOLO

- | | |
|-----------------------------|-------|
| Delimitación de Solo Urbano | SRPAU |
| SNR | SRPPC |
| SNR | SRPPX |
| SRPI | SRPEN |
| SUD | SRPA |
| SRPO | SRPF |

PATRIMONIO CULTURAL

- Patrimonio Cultural
- Contorno de protección
- BIC
- CPX - Contorno de protección de Xacemento
- *** Camiño Real
- Camiño de Santiago
- Patrimonio Arqueolóxico (ZPI)**
- Patrimonio Arqueolóxico (ZPI)
- API - Área de Protección Integral





Código do elemento:

01.H11

Página 11 de 513

Denominación:

Hórreo

Coordenadas UTM:

UTM X: 556848 / UTM Y: 4734450

Localización:

Reboreda

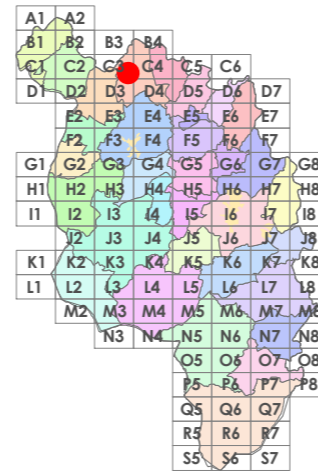
Parroquia:

Abades (Santa María)

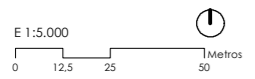
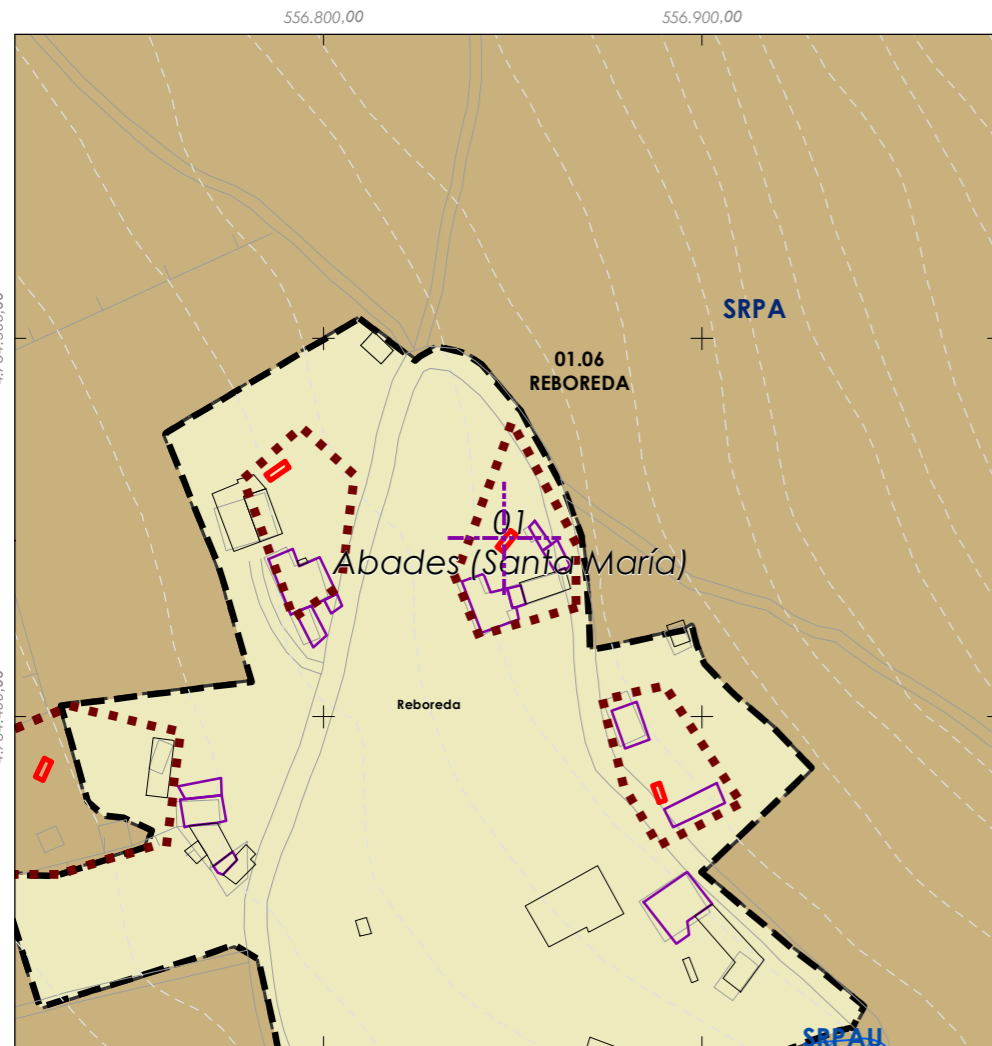
Sistema de coordenadas:
Proxección: (U.T.M.) European Datum 1950 Zona 29N
Unidades: metros

Descrición do ben:

Hórreo con cuberta de tella a dúas augas rematada nos extremos mediante cruz e pináculo de base cadrada. Costais formados por faixas, doelas e vigas de formigón e ladrillo entre cepas de formigón pechadas.



Delimitación PARROQUIAL	
	Abades (Santa María)
	Ansemil (San Pedro)
	Breixa (Santiago)
	Carboeiro (Santa María)
	Cervaña (San Salvador)
	Chapa (San Cibrao)
	Cira (Santa Baia)
	Cortegada (Santa María)
	Dornelas (San Martiño)
	Escuadro (San Salvador)
	Fiestras (San Martiño)
	Graba (San Miguel)
	Lamela (San Miguel)
	Laro (San Salvador)
	Manduas (San Tirso)
	Margaride (San Fiz)
	Martixe (San Cristovo)
	Moalde (San Mamede)
	Negreiros (San Martiño)
	O Castro (San Mamede)
	Oleiros (San Miguel)
	Parada (Santo Tomé)
	Pazos (San Martiño)
	Piñeiro (San Xiao)
	Ponte (San Miguel)
	Refoxos (San Paio)
	Rellas (San Martiño)
	Saídres (San Xoán)
	Siador (San Miguel)
	Silleda (Santa Baia)
	Taboada (Santiago)
	Vilar (San Martiño)
	Xestoso (Santa María)



CLASIFICACIÓN DO SOLO

	Delimitación de Solo Urbano		SRPAU
	SNR		SRPPC
	SRPI		SRPPX
	SUD		SRPEN
	SRPO		SRPA
			SPRF

PATRIMONIO CULTURAL

	Patrimonio Cultural
	Contorno de protección
	BIC
	CPX - Contorno de protección de Xacemento
	Camiño Real
	Camiño de Santiago
Patrimonio Arqueolóxico (ZPI)	
	Patrimonio Arqueolóxico (ZPI)
	API - Área de Protección Integral





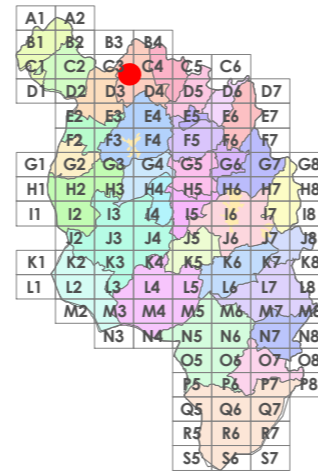
Código do elemento: **01.H12**

Página 12 de 513

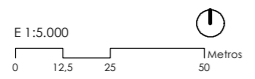
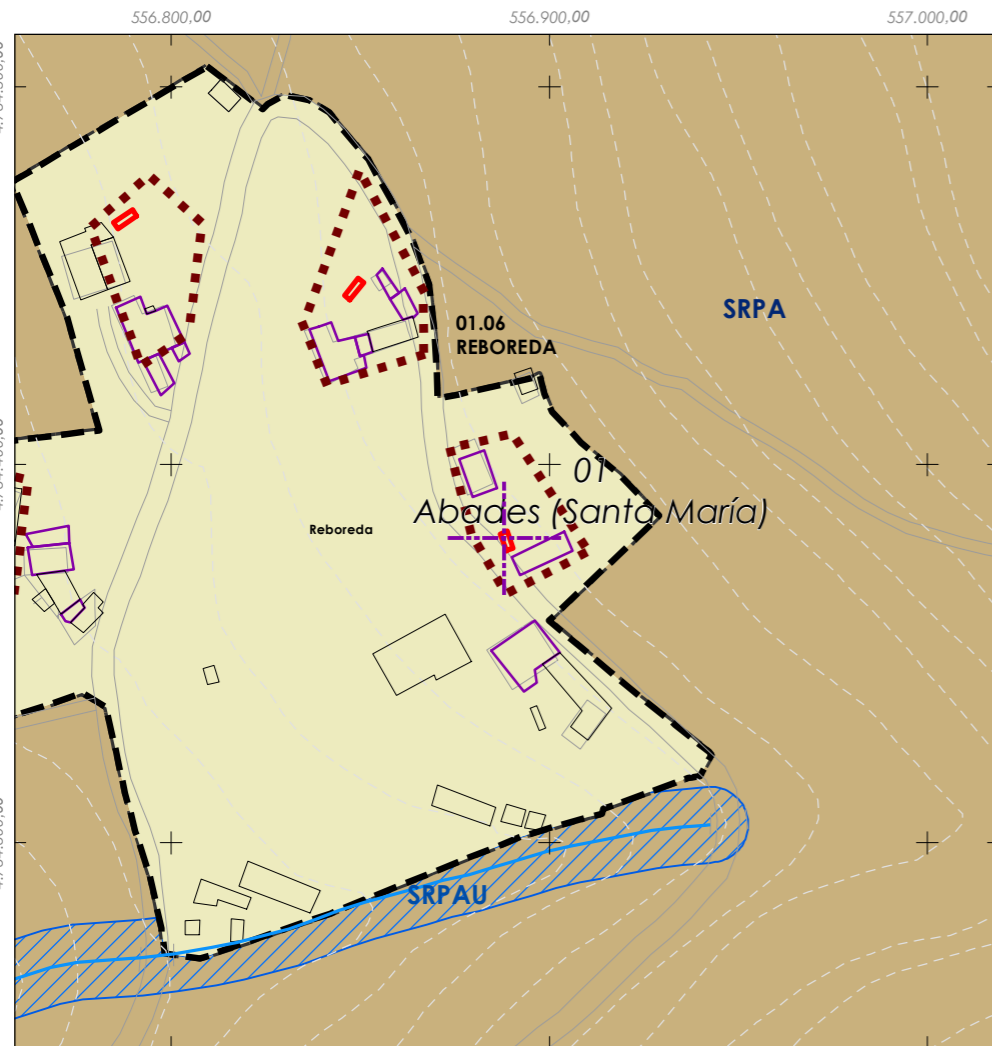
Denominación: **Hórreo**
Localización: **Reboreda**
Parroquia: **Abades (Santa María)**

Coordenadas UTM:
UTM X: 556889 / UTM Y: 4734380
Sistema de coordenadas:
Proxección: (U.T.M.) European Datum 1950 Zona 29N
Unidades: metros

Descrición do ben:
Restos de hórreo do que se conservan os penais, base e cepas de pedra.



- Delimitación PARROQUIAL**
- Abades (Santa María)
 - Ansemil (San Pedro)
 - Breixa (Santiago)
 - Carboeiro (Santa María)
 - Cervaña (San Salvador)
 - Chapa (San Cibrao)
 - Cira (Santa Baia)
 - Cortegada (Santa María)
 - Dornelas (San Martiño)
 - Escuadro (San Salvador)
 - Fiestras (San Martiño)
 - Graba (San Miguel)
 - Lamela (San Miguel)
 - Laro (San Salvador)
 - Manduas (San Tirso)
 - Margaride (San Fiz)
 - Martixe (San Cristovo)
 - Moalde (San Mamede)
 - Negreiros (San Martiño)
 - O Castro (San Mamede)
 - Oleiros (San Miguel)
 - Parada (Santo Tomé)
 - Pazos (San Martiño)
 - Piñeiro (San Xiao)
 - Ponte (San Miguel)
 - Refoxos (San Paio)
 - Rellas (San Martiño)
 - Saídres (San Xoán)
 - Siador (San Miguel)
 - Silleda (Santa Baia)
 - Taboada (Santiago)
 - Vilar (San Martiño)
 - Xestoso (Santa María)



CLASIFICACIÓN DO SOLO

- Delimitación de Solo Urbano
- SNR
- SRPI
- SUD
- SRPO
- SRPAU
- SRPPC
- SRPPX
- SRPEN
- SRPA
- SPRF

PATRIMONIO CULTURAL

- Patrimonio Cultural
- Contorno de protección
- BIC
- CPX - Contorno de protección de Xacemento
- Camión Real
- Camión de Santiago
- Patrimonio Arqueolóxico (ZPI)
- Patrimonio Arqueolóxico (ZPI)
- API - Área de Protección Integral





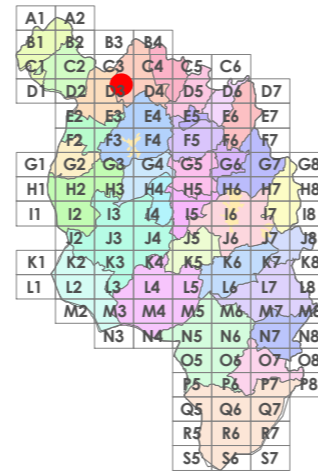
Código do elemento: **01.H13**

Página 13 de 513

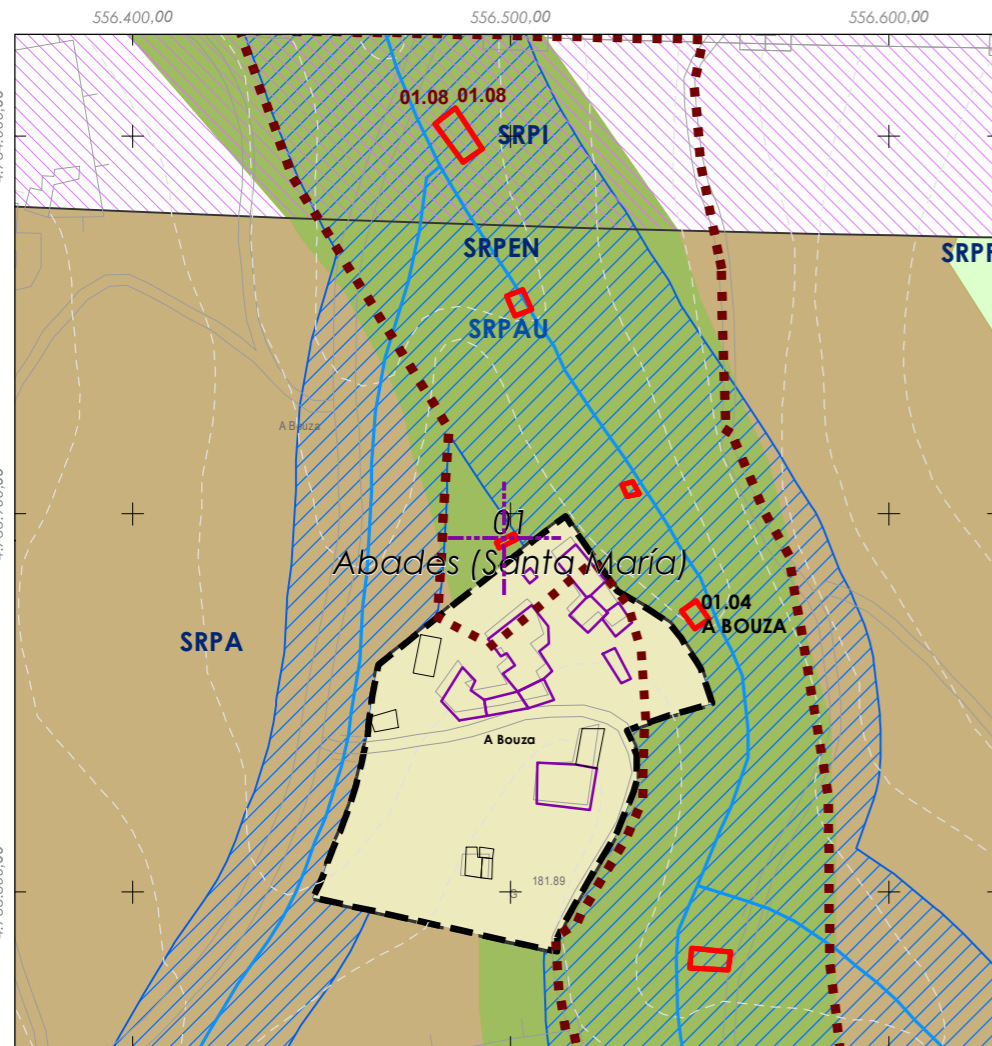
Denominación:
Hórreo
Localización: **Abades (Santa María)**
Parroquia: **Abades (Santa María)**

Coordenadas UTM:
UTM X: 556499 / UTM Y: 4733890
Sistema de coordenadas:
Proxección: (U.T.M.) European Datum 1950 Zona 29N
Unidades: metros

Descrición do ben:
Hórreo con cuberta de tella a dúas augas rematada nos extremos mediante cruz e pináculo de base cadrada. Costais de ladrillo entre penais de pedra e sobre cepas de pedra.



- Delimitación PARROQUIAL**
- Abades (Santa María)
 - Ansemil (San Pedro)
 - Breixa (Santiago)
 - Carboeiro (Santa María)
 - Cervaña (San Salvador)
 - Chapa (San Cibrao)
 - Cira (Santa Baia)
 - Cortegada (Santa María)
 - Dornelas (San Martiño)
 - Escuadro (San Salvador)
 - Fiestras (San Martiño)
 - Graba (San Miguel)
 - Lamela (San Miguel)
 - Laro (San Salvador)
 - Manduas (San Tirso)
 - Margaride (San Fiz)
 - Martixe (San Cristovo)
 - Moalde (San Mamede)
 - Negreiros (San Martiño)
 - O Castro (San Mamede)
 - Oleiros (San Miguel)
 - Parada (Santo Tomé)
 - Pazos (San Martiño)
 - Piñeiro (San Xiao)
 - Ponte (San Miguel)
 - Refoxos (San Paio)
 - Rellas (San Martiño)
 - Saídres (San Xoán)
 - Siador (San Miguel)
 - Silleda (Santa Baia)
 - Taboada (Santiago)
 - Vilar (San Martiño)
 - Xestoso (Santa María)



- E 1:5.000
- 0 12.5 25 50 Metros
- CLASIFICACIÓN DO SOLO**
- Delimitación de Solo Urbano
 - SNR
 - SRPI
 - SUD
 - SRPO
 - SRPAU
 - SRPPC
 - SRPPX
 - SRPEN
 - SRPA
 - SRPF
- PATRIMONIO CULTURAL**
- Patrimonio Cultural
 - Contorno de protección
 - BIC
 - CPX - Contorno de protección de Xacemento
 - *** Camiño Real
 - Camiño de Santiago
- Patrimonio Arqueolóxico (ZPI)**
- Patrimonio Arqueolóxico (ZPI)
 - API - Área de Protección Integral





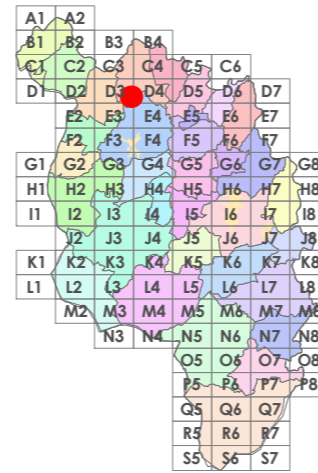
Código do elemento: **01.H14**

Página 14 de 513

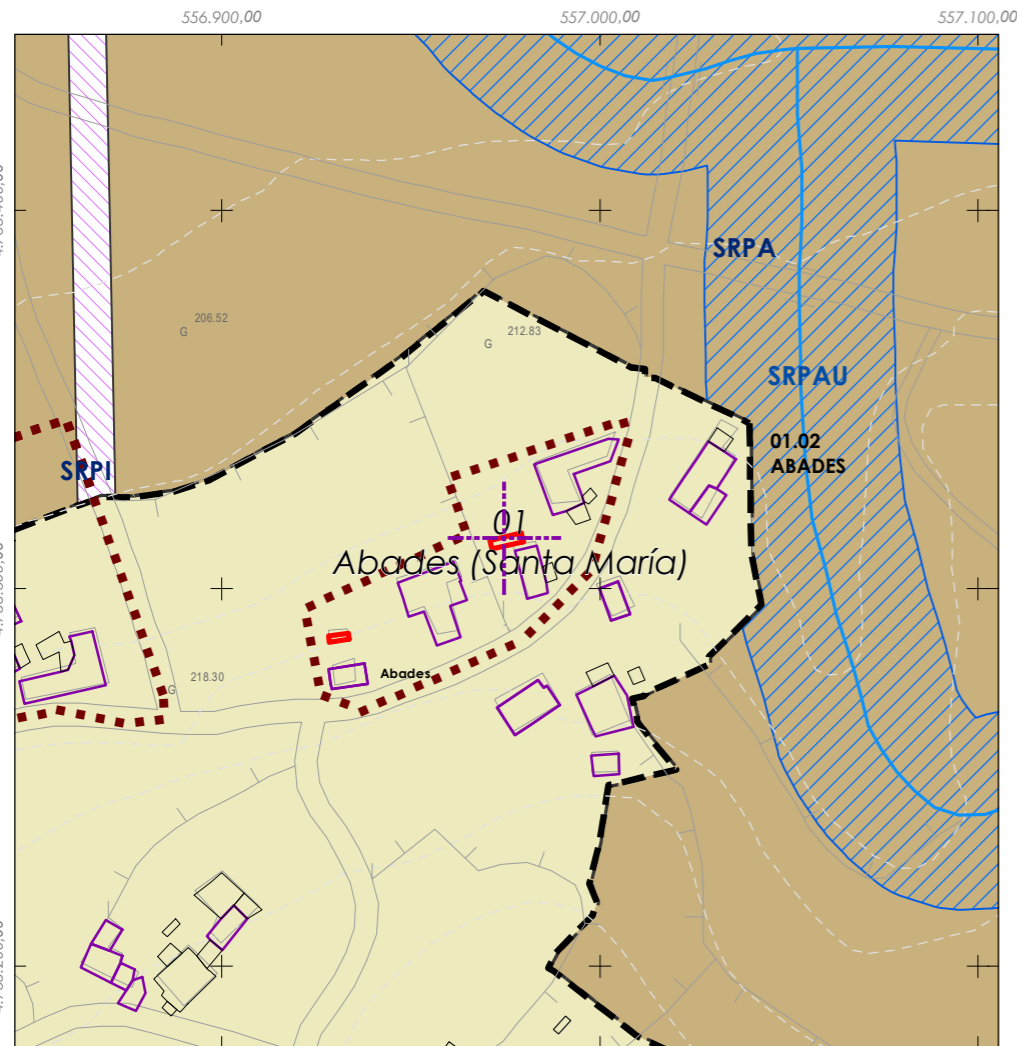
Denominación: **Hórreo**
Localización: **Abades**
Parroquia: **Abades (Santa María)**

Coordenadas UTM:
UTM X: 556975 / UTM Y: 4733310
Sistema de coordenadas:
Proxección: (U.T.M.) European Datum 1950 Zona 29N
Unidades: metros

Descrición do ben:
Hórreo con cuberta de tella a dúas augas rematada nos extremos mediante cruz e pináculo de base cadrada. Costais formados por faixas, doelas e vigas de madeira entre cepas de pedra.



- Delimitación PARROQUIAL**
- Abades (Santa María)
 - Ansemil (San Pedro)
 - Breixa (Santiago)
 - Carboeiro (Santa María)
 - Cervaña (San Salvador)
 - Chapa (San Cibrao)
 - Cira (Santa Baia)
 - Cortegada (Santa María)
 - Dornelas (San Martiño)
 - Escuadro (San Salvador)
 - Fiestras (San Martiño)
 - Graba (San Miguel)
 - Lamela (San Miguel)
 - Laro (San Salvador)
 - Manduas (San Tirso)
 - Margaride (San Fiz)
 - Martixe (San Cristovo)
 - Moalde (San Mamede)
 - Negreiros (San Martiño)
 - O Castro (San Mamede)
 - Oleiros (San Miguel)
 - Parada (Santo Tomé)
 - Pazos (San Martiño)
 - Piñeiro (San Xiao)
 - Ponte (San Miguel)
 - Refoxos (San Paio)
 - Rellas (San Martiño)
 - Saídres (San Xoán)
 - Siador (San Miguel)
 - Silleda (Santa Baia)
 - Taboada (Santiago)
 - Vilar (San Martiño)
 - Xestoso (Santa María)



- E 1:5.000
- CLASIFICACIÓN DO SOLO**
- Delimitación de Solo Urbano
 - SNR
 - SRPI
 - SUD
 - SRPO
 - SRPAU
 - SRPPC
 - SRPPX
 - SRPEN
 - SRPA
 - SPRF
- PATRIMONIO CULTURAL**
- Patrimonio Cultural
 - Contorno de protección
 - BIC
 - CPX - Contorno de protección de Xacemento
 - *** Camiño Real
 - Camiño de Santiago
- Patrimonio Arqueolóxico (ZPI)**
- Patrimonio Arqueolóxico (ZPI)
 - API - Área de Protección Integral





Código do elemento:

01.H15

Página 15 de 513

Denominación:

Hórreo

Coordenadas UTM:

UTM X: 556820 / UTM Y: 4733280

Localización:

Abades

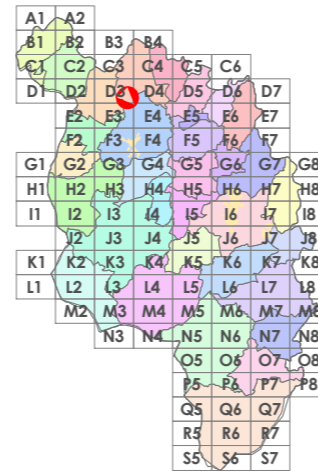
Parroquia:

Abades (Santa María)

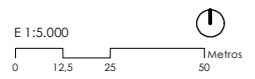
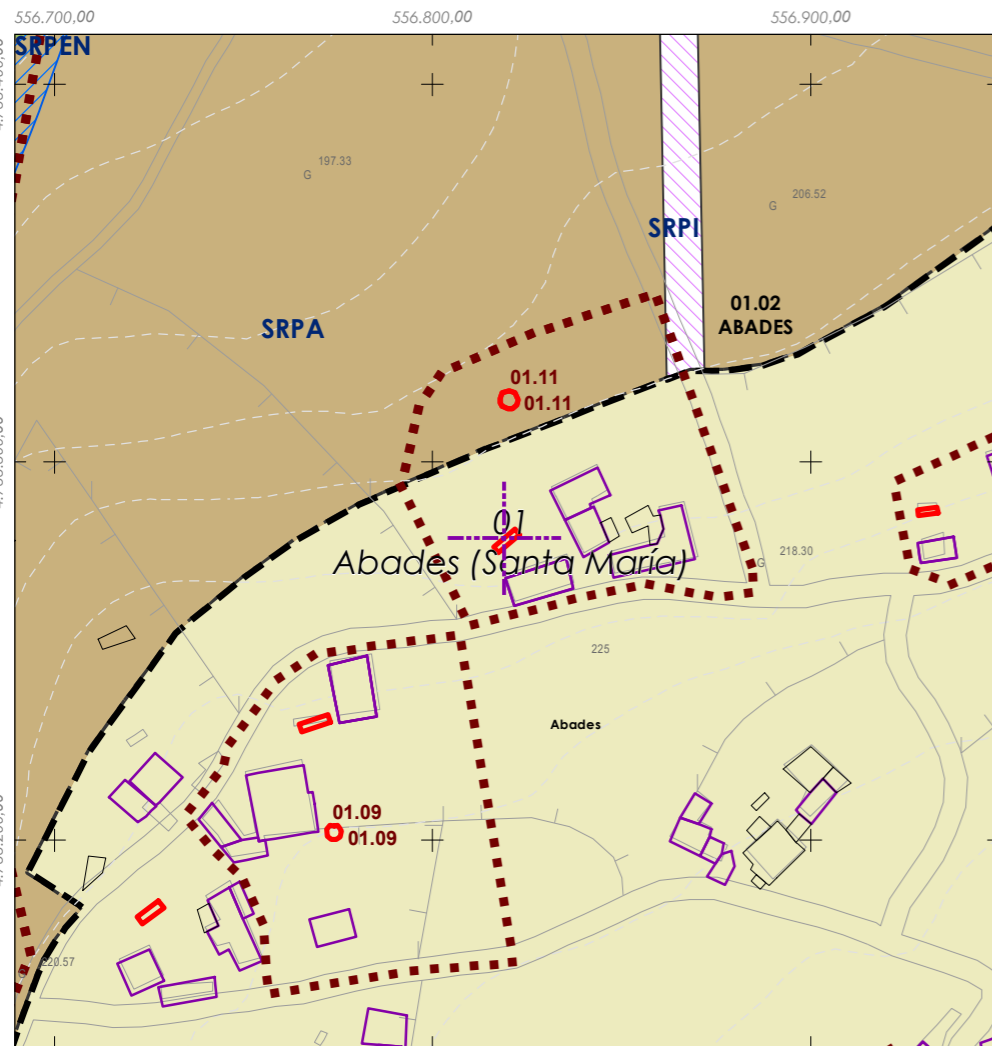
Sistema de coordenadas:
Proxección: (U.T.M.) European Datum 1950 Zona 29N
Unidades: metros

Descrición do ben:

Hórreo con cuberta de tella a dúas augas rematada nos extremos mediante cruz e pináculo de base cadrada. Costais formados por faixas, doelas e vigas de madeira entre cepas de pedra.



Delimitación PARROQUIAL	
	Abades (Santa María)
	Ansemil (San Pedro)
	Breixa (Santiago)
	Carboeiro (Santa María)
	Cervaña (San Salvador)
	Chapa (San Cibrao)
	Cira (Santa Baia)
	Cortegada (Santa María)
	Dornelas (San Martiño)
	Escuadro (San Salvador)
	Fiestras (San Martiño)
	Graba (San Miguel)
	Lamela (San Miguel)
	Laro (San Salvador)
	Manduas (San Tirso)
	Margaride (San Fiz)
	Martixe (San Cristovo)
	Moalde (San Mamede)
	Negreiros (San Martiño)
	O Castro (San Mamede)
	Oleiros (San Miguel)
	Parada (Santo Tomé)
	Pazos (San Martiño)
	Piñeiro (San Xiao)
	Ponte (San Miguel)
	Refoxos (San Paio)
	Rellas (San Martiño)
	Saídres (San Xoán)
	Siador (San Miguel)
	Silleda (Santa Baia)
	Taboada (Santiago)
	Vilar (San Martiño)
	Xestoso (Santa María)



CLASIFICACIÓN DO SOLO

	Delimitación de Solo Urbano		SRPAU
	SNR		SRPPC
	SNR		SRPPX
	SRPI		SRPEN
	SUD		SRPA
	SRPO		SPRF

PATRIMONIO CULTURAL

	Patrimonio Cultural
	Contorno de protección
	BIC
	CPX - Contorno de protección de Xacemento
	Camiño Real
	Camiño de Santiago
Patrimonio Arqueolóxico (ZPI)	
	Patrimonio Arqueolóxico (ZPI)
	API - Área de Protección Integral





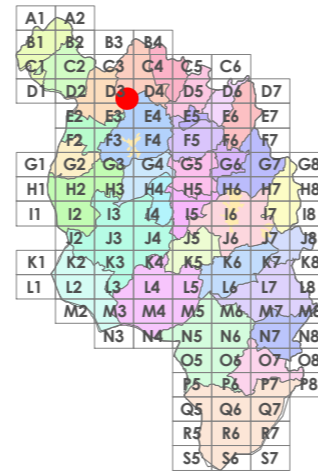
Código do elemento: **01.H16**

Página 16 de 513

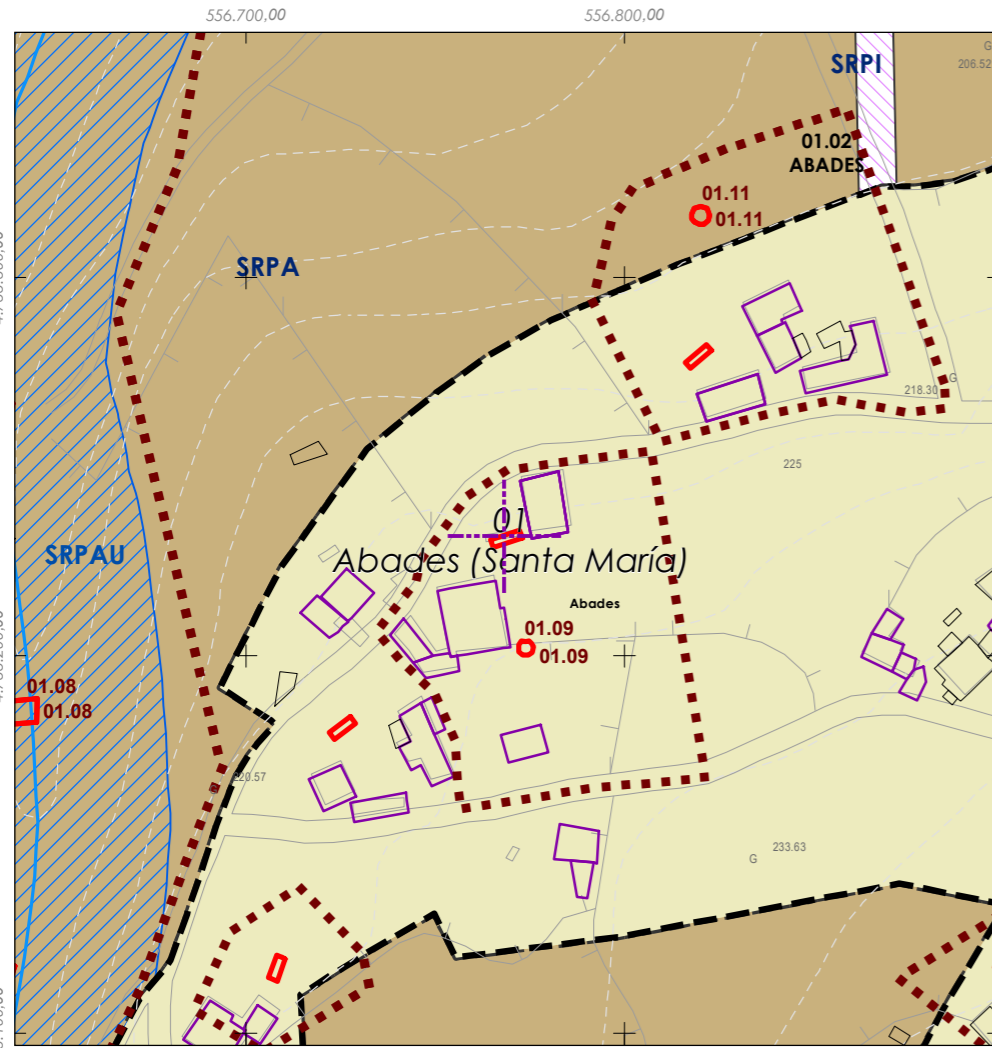
Denominación: **Hórreo**
Localización: **Abades**
Parroquia: **Abades (Santa María)**

Coordenadas UTM:
UTM X: 556769 / UTM Y: 4733230
Sistema de coordenadas:
Proxección: (U.T.M.) European Datum 1950 Zona 29N
Unidades: metros

Descrición do ben:
Hórreo con cuberta de tella a dúas augas rematada nos extremos mediante cruz e pináculo de base cadrada. Costais formados por faixas, doelas e vigas de madeira entre cepas de pedra.



Delimitación PARROQUIAL	
Abades (Santa María)	Martixe (San Cristovo)
Ansemil (San Pedro)	Moalde (San Mamede)
Breixa (Santiago)	Negreiros (San Martiño)
Carboeiro (Santa María)	O Castro (San Mamede)
Cervaña (San Salvador)	Oleiros (San Miguel)
Chapa (San Cibrao)	Parada (Santo Tomé)
Cira (Santa Baia)	Pazos (San Martiño)
Cortegada (Santa María)	Piñeiro (San Xiao)
Dornelas (San Martiño)	Ponte (San Miguel)
Escuadro (San Salvador)	Refoxos (San Paio)
Fiestras (San Martiño)	Rellas (San Martiño)
Graba (San Miguel)	Saídres (San Xoán)
Lamela (San Miguel)	Siador (San Miguel)
Laro (San Salvador)	Silleda (Santa Baia)
Manduas (San Tirso)	Taboada (Santiago)
Margaride (San Fiz)	Vilar (San Martiño)
	Xestoso (Santa María)



E 1:5.000

0 12.5 25 50 Metros

CLASIFICACIÓN DO SOLO	
Delimitación de Solo Urbano	SRPAU
SNR	SRPPC
SNR	SRPPX
SRPI	SRPEN
SUD	SRPA
SRPO	SPRF

PATRIMONIO CULTURAL	
Patrimonio Cultural	
Contorno de protección	
BIC	
CPX - Contorno de protección de Xacemento	
*** Camiño Real	
Camiño de Santiago	
Patrimonio Arqueolóxico (ZPI)	
Patrimonio Arqueolóxico (ZPI)	
API - Área de Protección Integral	





Código do elemento:

01.H17

Página 17 de 513

Denominación:

Hórreo

Coordenadas UTM:

UTM X: 556725 / UTM Y: 4733180

Localización:

Abades

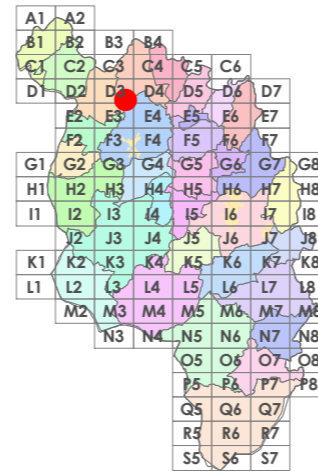
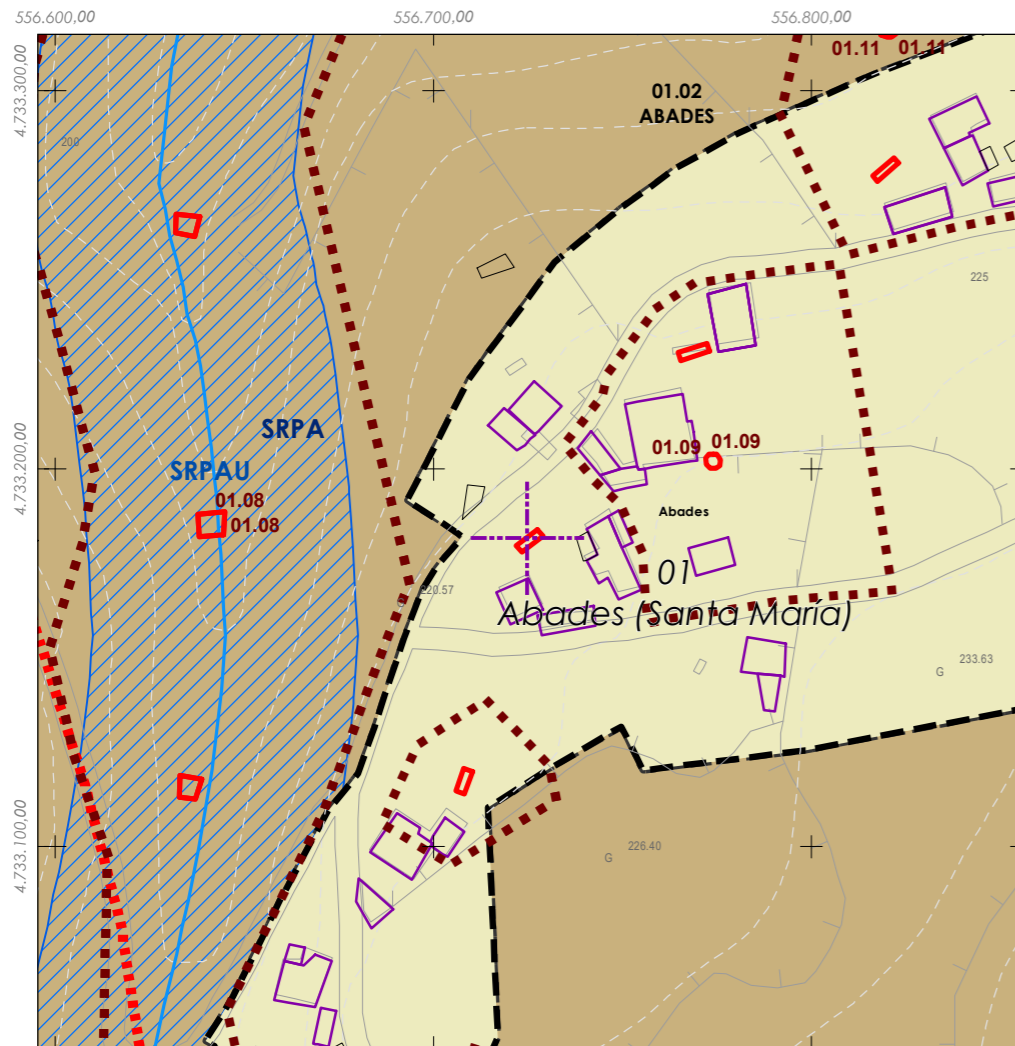
Parroquia:

Abades (Santa María)

Sistema de coordenadas:
Proxección: (U.T.M.) European Datum 1950 Zona 29N
Unidades: metros

Descrición do ben:

Hórreo con cuberta de tella a dúas augas rematada nos extremos mediante cruz e pináculo de base cadrada. Costais formados por faixas, doelas e vigas de madeira sobre cepas de pedra.



Delimitación PARROQUIAL

- | | |
|-------------------------|-------------------------|
| Abades (Santa María) | Martixe (San Cristovo) |
| Ansemil (San Pedro) | Moalde (San Mamede) |
| Breixa (Santiago) | Negreiros (San Martiño) |
| Carboeiro (Santa María) | O Castro (San Mamede) |
| Cervaña (San Salvador) | Oleiros (San Miguel) |
| Chapa (San Cibrao) | Parada (Santo Tomé) |
| Cira (Santa Baia) | Pazos (San Martiño) |
| Cortegada (Santa María) | Piñeiro (San Xiao) |
| Dornelas (San Martiño) | Ponte (San Miguel) |
| Escuadro (San Salvador) | Refoxos (San Paio) |
| Fiestras (San Martiño) | Rellas (San Martiño) |
| Graba (San Miguel) | Saídres (San Xoán) |
| Lamela (San Miguel) | Siador (San Miguel) |
| Laro (San Salvador) | Silleda (Santa Baia) |
| Manduas (San Tirso) | Taboada (Santiago) |
| Margaride (San Fiz) | Vilar (San Martiño) |
| | Xestoso (Santa María) |

E 1:5.000

0 12.5 25 50 Metros

CLASIFICACIÓN DO SOLO

- | | |
|-----------------------------|-------|
| Delimitación de Solo Urbano | SRPAU |
| SNR | SRPPC |
| SNR | SRPPX |
| SRPI | SRPEN |
| SUD | SRPA |
| SRPO | SPRF |

PATRIMONIO CULTURAL

- Patrimonio Cultural
- Contorno de protección
- BIC
- CPX - Contorno de protección de Xacemento
- *** Camiño Real
- Camiño de Santiago
- Patrimonio Arqueolóxico (ZPI)**
- Patrimonio Arqueolóxico (ZPI)
- API - Área de Protección Integral





Código do elemento:

01.H18

Página 18 de 513

Denominación:

Hórreo

Coordenadas UTM:

UTM X: 556954 / UTM Y: 4733030

Localización:

Abades (Santa María)

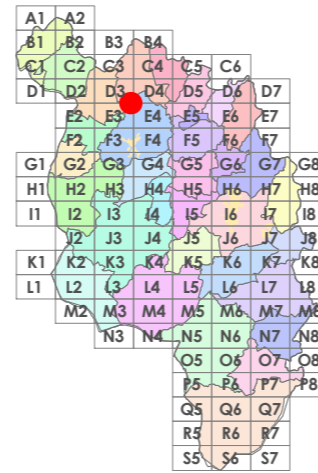
Parroquia:

Abades (Santa María)

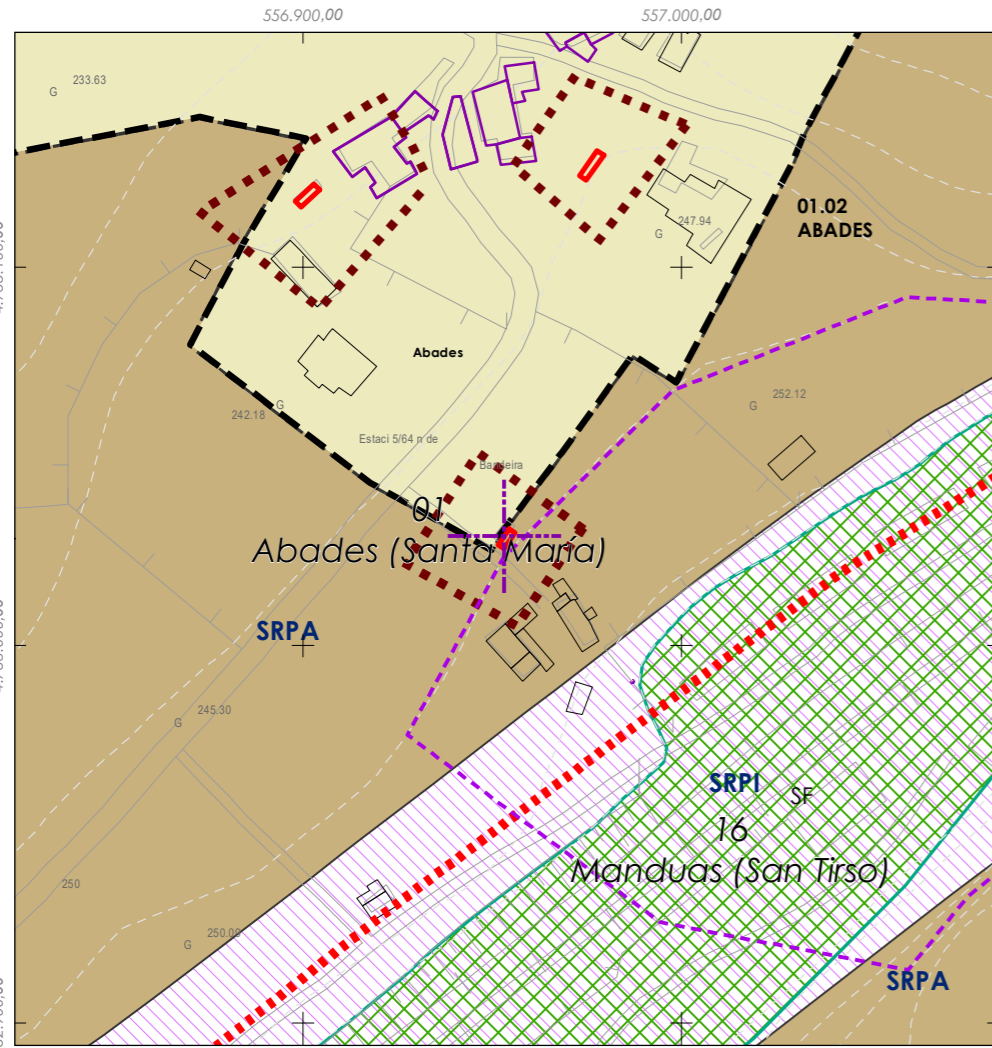
Sistema de coordenadas:
Proxección: U.T.M. European Datum 1950 Zona 29N
Unidades: metros

Descrición do ben:

Hórreo con cuberta de tella a dúas augas rematada nos extremos mediante cruz e pináculo de base cadrada. Estrutura formada por costais e cepas de pedra.



Delimitación PARROQUIAL	
Abades (Santa María)	Martixe (San Cristovo)
Ansemil (San Pedro)	Moalde (San Mamede)
Breixa (Santiago)	Negreiros (San Martiño)
Carboeiro (Santa María)	O Castro (San Mamede)
Cervaña (San Salvador)	Oleiros (San Miguel)
Chapa (San Cibrao)	Parada (Santo Tomé)
Cira (Santa Baia)	Pazos (San Martiño)
Cortegada (Santa María)	Piñeiro (San Xiao)
Dornelas (San Martiño)	Ponte (San Miguel)
Escuadro (San Salvador)	Refoxos (San Paio)
Fiestras (San Martiño)	Rellas (San Martiño)
Graba (San Miguel)	Saídres (San Xoán)
Lamela (San Miguel)	Siador (San Miguel)
Laro (San Salvador)	Silleda (Santa Baia)
Manduas (San Tirso)	Taboada (Santiago)
Margaride (San Fiz)	Vilar (San Martiño)
	Xestoso (Santa María)



E 1:5.000

0 12.5 25 50 Metros

CLASIFICACIÓN DO SOLO	
Delimitación de Solo Urbano	SRPAU
SNR	SRPPC
SNR	SRPPX
SRPI	SRPEN
SUD	SRPA
SRPO	SPRF

PATRIMONIO CULTURAL	
Patrimonio Cultural	
Contorno de protección	
BIC	
CPX - Contorno de protección de Xacemento	
Camión Real	
Camión de Santiago	
Patrimonio Arqueolóxico (ZPI)	
Patrimonio Arqueolóxico (ZPI)	
API - Área de Protección Integral	





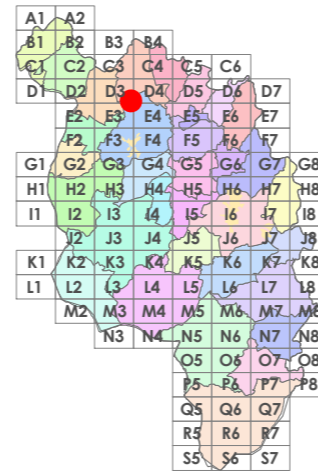
Código do elemento: **01.H19**

Página 19 de 513

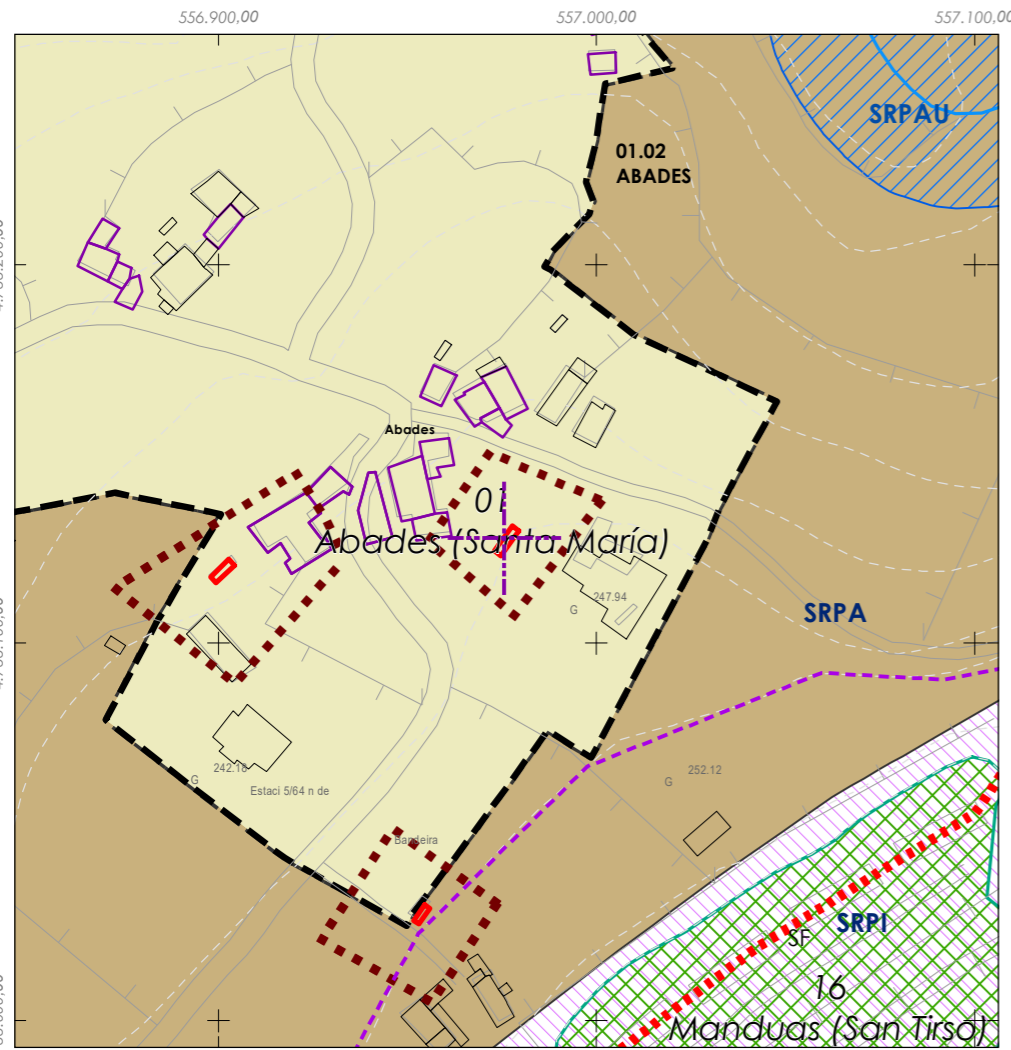
Denominación: **Hórreo**
Localización: **Abades**
Parroquia: **Abades (Santa María)**

Coordenadas UTM:
UTM X: 556976 / UTM Y: 4733130
Sistema de coordenadas:
Proxección: (U.T.M.) European Datum 1950 Zona 29N
Unidades: metros

Descrición do ben:
Hórreo con cuberta de tella a dúas augas rematada nos extremos mediante cruz e pináculo de base cadrada. Costais formados por faixas, doelas e vigas de madeira sobre cepas de pedra.



Delimitación PARROQUIAL	
Abades (Santa María)	Martixe (San Cristovo)
Ansemil (San Pedro)	Moalde (San Mamede)
Breixa (Santiago)	Negreiros (San Martiño)
Carboeiro (Santa María)	O Castro (San Mamede)
Cervaña (San Salvador)	Oleiros (San Miguel)
Chapa (San Cibrao)	Parada (Santo Tomé)
Cira (Santa Baia)	Pazos (San Martiño)
Cortegada (Santa María)	Piñeiro (San Xiao)
Dornelas (San Martiño)	Ponte (San Miguel)
Escuadro (San Salvador)	Refoxos (San Paio)
Fiestras (San Martiño)	Rellas (San Martiño)
Graba (San Miguel)	Saídres (San Xoán)
Lamela (San Miguel)	Siador (San Miguel)
Laro (San Salvador)	Silleda (Santa Baia)
Manduas (San Tirso)	Taboada (Santiago)
Margaride (San Fiz)	Vilar (San Martiño)
	Xestoso (Santa María)




CLASIFICACIÓN DO SOLO

Delimitación de Solo Urbano	SRPAU
SNR	SRPPC
SNR	SRPPX
SRPI	SRPEN
SUD	SRPA
SRPO	SPRF

PATRIMONIO CULTURAL

Patrimonio Cultural
Contorno de protección
BIC
CPX - Contorno de protección de Xacemento
Camión Real
Camión de Santiago
Patrimonio Arqueolóxico (ZPI)
Patrimonio Arqueolóxico (ZPI)
API - Área de Protección Integral





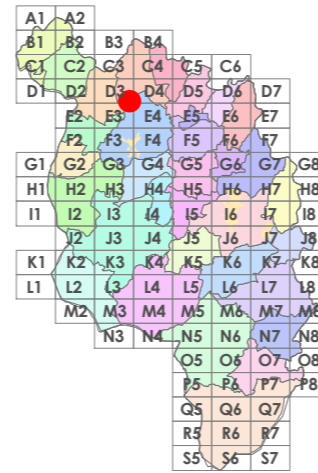
Código do elemento: **01.H20**

Página 20 de 513

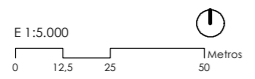
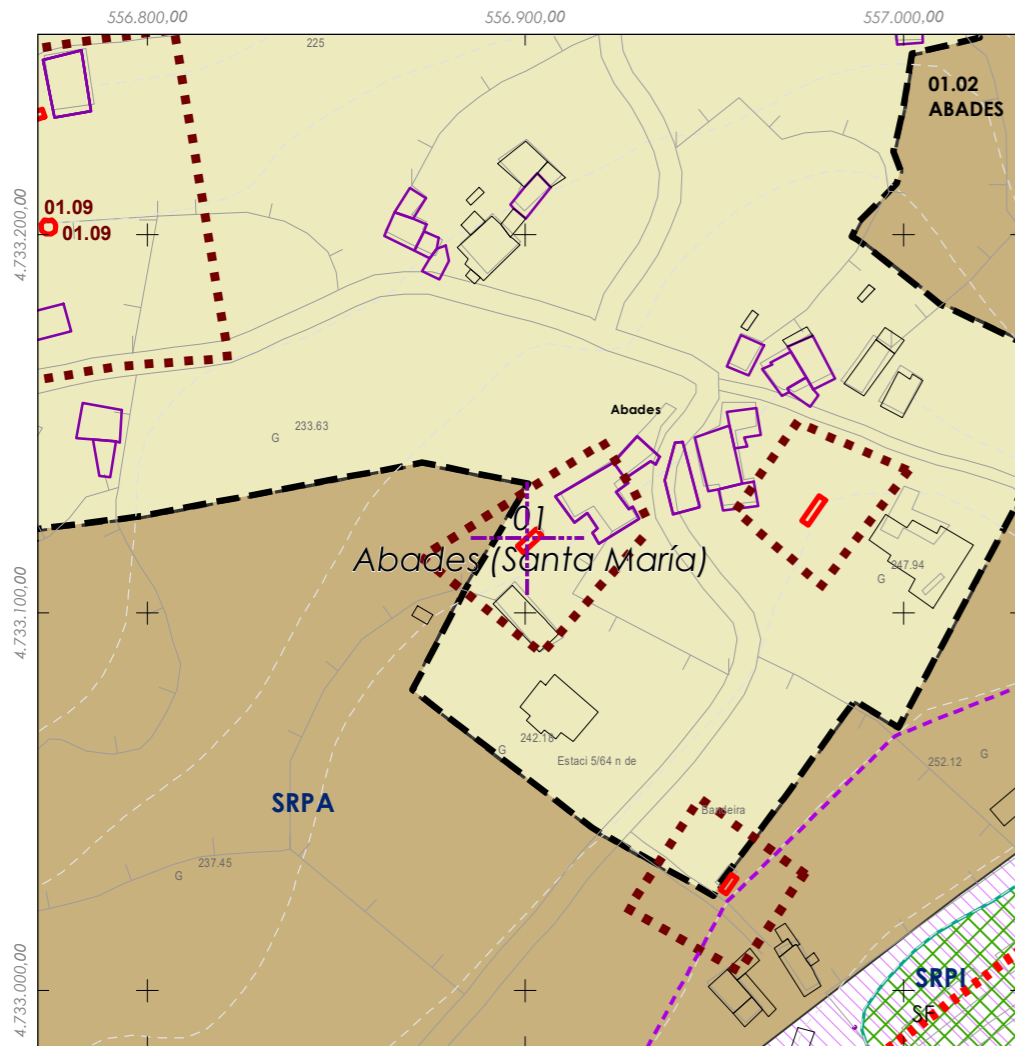
Denominación: **Hórreo**
Localización: **Abades**
Parroquia: **Abades (Santa María)**

Coordenadas UTM:
UTM X: 556901 / UTM Y: 4733120
Sistema de coordenadas:
Proxección: (U.T.M.) European Datum 1950 Zona 29N
Unidades: metros

Descrición do ben:
Hórreo con cuberta de tella a dúas augas rematada nos extremos mediante cruz e pináculo de base cadrada. Costais formados por faixas, doelas e vigas de madeira sobre cepas de pedra.



- Delimitación PARROQUIAL**
- Abades (Santa María)
 - Ansemil (San Pedro)
 - Breixa (Santiago)
 - Carboeiro (Santa María)
 - Cervaña (San Salvador)
 - Chapa (San Cibrao)
 - Cira (Santa Baia)
 - Cortegada (Santa María)
 - Dornelas (San Martiño)
 - Escuadro (San Salvador)
 - Fiestras (San Martiño)
 - Graba (San Miguel)
 - Lamela (San Miguel)
 - Laro (San Salvador)
 - Manduas (San Tirso)
 - Margaride (San Fiz)
 - Martixe (San Cristovo)
 - Moalde (San Mamede)
 - Negreiros (San Martiño)
 - O Castro (San Mamede)
 - Oleiros (San Miguel)
 - Parada (Santo Tomé)
 - Pazos (San Martiño)
 - Piñeiro (San Xiao)
 - Ponte (San Miguel)
 - Refoxos (San Paio)
 - Rellas (San Martiño)
 - Saídres (San Xoán)
 - Siador (San Miguel)
 - Silleda (Santa Baia)
 - Taboada (Santiago)
 - Vilar (San Martiño)
 - Xestoso (Santa María)



CLASIFICACIÓN DO SOLO

- Delimitación de Solo Urbano
- SNR
- SRPI
- SUD
- SRPO
- SRPAU
- SRPPC
- SRPPX
- SRPEN
- SRPA
- SPRF

PATRIMONIO CULTURAL

- Patrimonio Cultural
- Contorno de protección
- BIC
- CPX - Contorno de protección de Xacemento
- Camión Real
- Camión de Santiago
- Patrimonio Arqueolóxico (ZPI)
- Patrimonio Arqueolóxico (ZPI)
- API - Área de Protección Integral





Código do elemento:

01.H21

Página 21 de 513

Denominación:

Hórreo

Coordenadas UTM:

UTM X: 556708 / UTM Y: 4733120

Localización:

Abades

Parroquia:

Abades (Santa María)

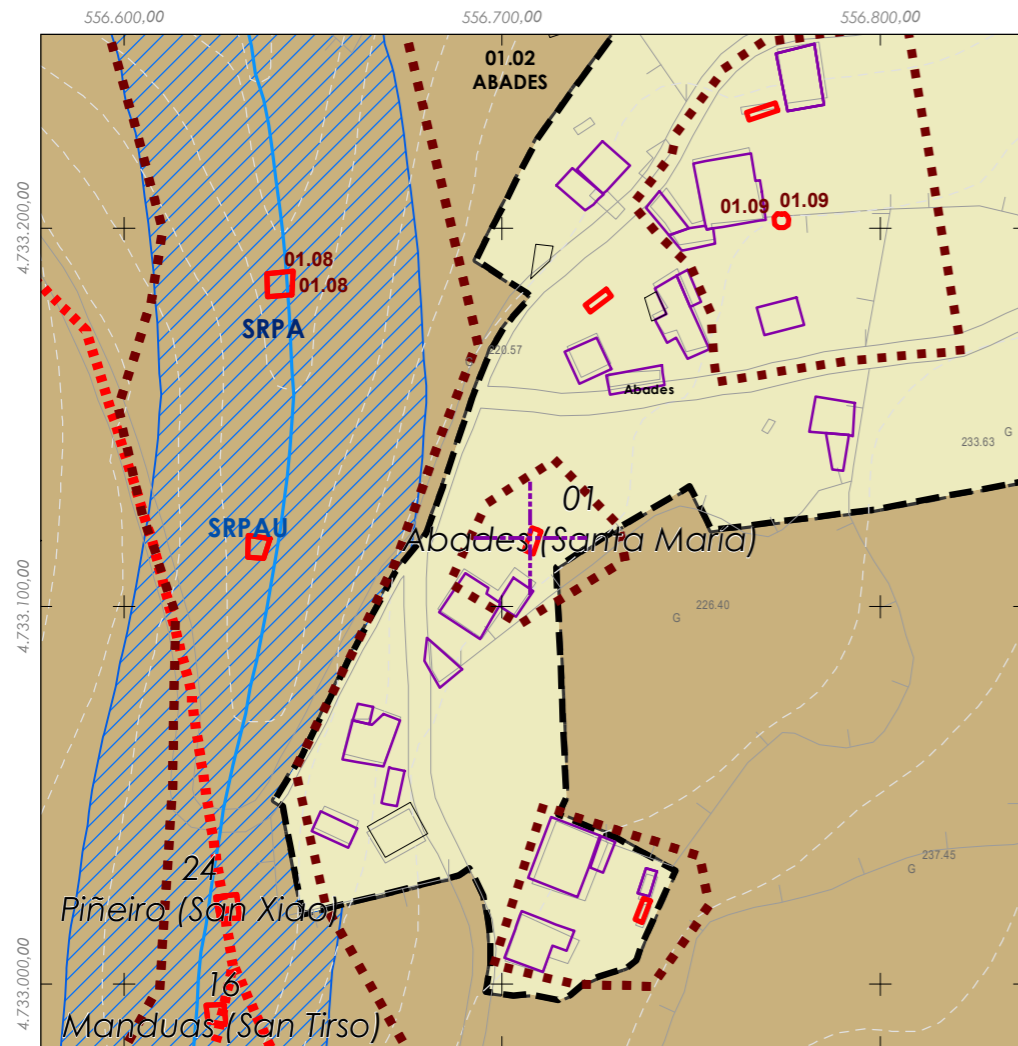
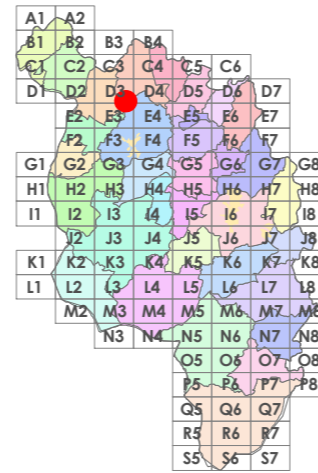
Sistema de coordenadas:

Proxección: (U.T.M.) European Datum 1950 Zona 29N

Unidades: metros

Descrición do ben:

Hórreo completamente cuberto pola vexetación do que se presume a formación de cuberta de tella e costais en madeira sobre cepas de pedra.



- Delimitación PARROQUIAL**
- Abades (Santa María)
 - Ansemil (San Pedro)
 - Breixa (Santiago)
 - Carboeiro (Santa María)
 - Cervaña (San Salvador)
 - Chapa (San Cibrao)
 - Cira (Santa Baia)
 - Cortegada (Santa María)
 - Dornelas (San Martiño)
 - Escuadro (San Salvador)
 - Fiestras (San Martiño)
 - Graba (San Miguel)
 - Lamela (San Miguel)
 - Laro (San Salvador)
 - Manduas (San Tirso)
 - Margaride (San Fiz)
 - Martixe (San Cristovo)
 - Moalde (San Mamede)
 - Negreiros (San Martiño)
 - O Castro (San Mamede)
 - Oleiros (San Miguel)
 - Parada (Santo Tomé)
 - Pazos (San Martiño)
 - Piñeiro (San Xiao)
 - Ponte (San Miguel)
 - Refoxos (San Paio)
 - Rellas (San Martiño)
 - Saídres (San Xoán)
 - Siador (San Miguel)
 - Silleda (Santa Baia)
 - Taboada (Santiago)
 - Vilar (San Martiño)
 - Xestoso (Santa María)



CLASIFICACIÓN DO SOLO

- Delimitación de Solo Urbano**
- SRPAU
 - SNR
 - SRPPC
 - SRPPX
 - SRPI
 - SRPEN
 - SUD
 - SRPA
 - SRPO
 - SPRF

PATRIMONIO CULTURAL

- Patrimonio Cultural
- Contorno de protección
- BIC
- CPX - Contorno de protección de Xacemento
- *** Camiño Real
- Camiño de Santiago
- Patrimonio Arqueolóxico (ZPI)**
- Patrimonio Arqueolóxico (ZPI)
- API - Área de Protección Integral



Código do elemento:

01.H22

Página 22 de 513

Denominación:

Hórreo

Coordenadas UTM:

UTM X: 556737 / UTM Y: 4733020

Localización:

Abades

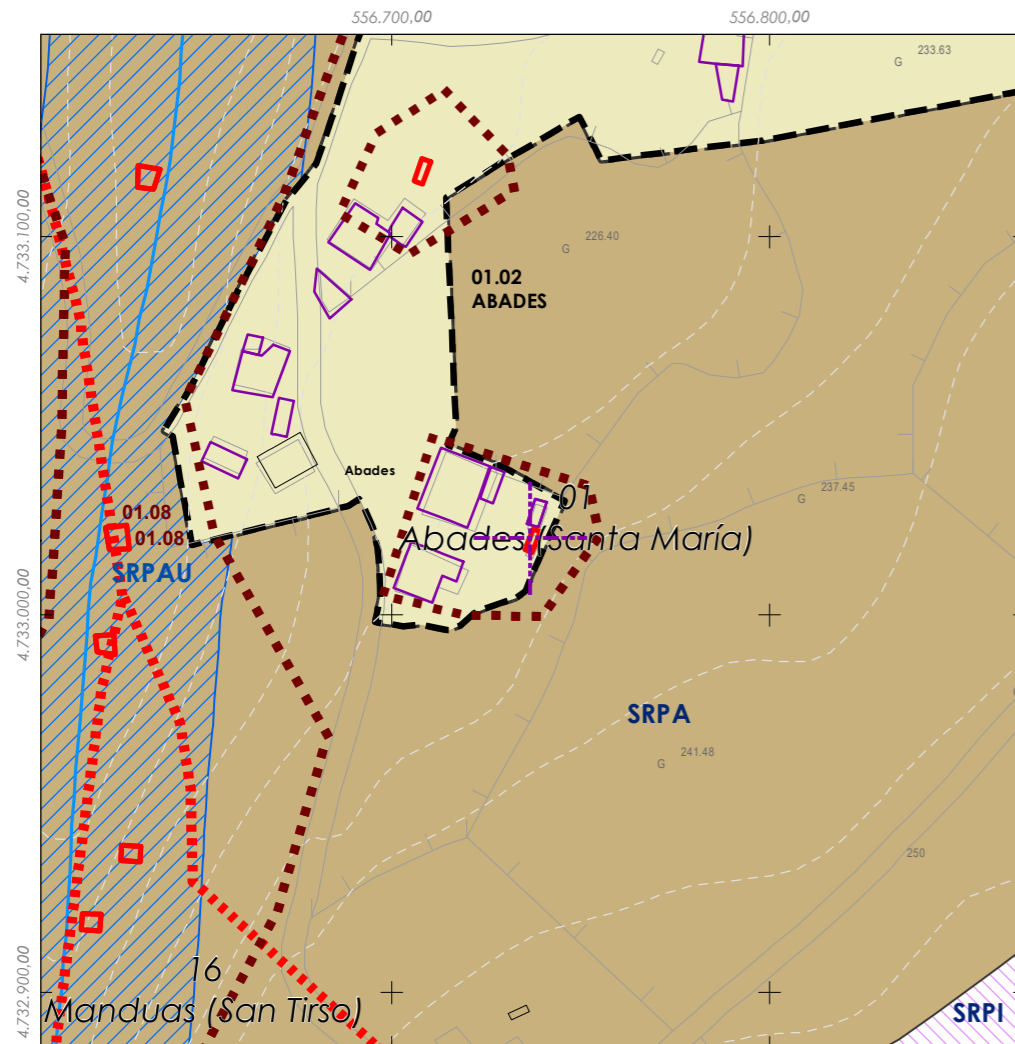
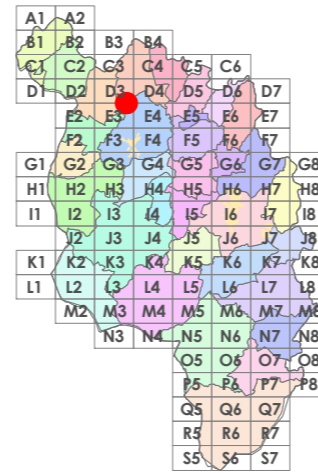
Parroquia:

Abades (Santa María)

Sistema de coordenadas:
Proxección: (U.T.M.) European Datum 1950 Zona 29N
Unidades: metros

Descrición do ben:

Hórreo con cuberta de tella a dúas augas rematada nos extremos mediante cruz e pináculo de base cadrada. Costais formados por faixas, doelas e vigas de madeira sobre cepas de pedra.



- Delimitación PARROQUIAL**
- Abades (Santa María)
 - Ansemil (San Pedro)
 - Breixa (Santiago)
 - Carboeiro (Santa María)
 - Cervaña (San Salvador)
 - Chapa (San Cibrao)
 - Cira (Santa Baia)
 - Cortegada (Santa María)
 - Dornelas (San Martiño)
 - Escuadro (San Salvador)
 - Fiestras (San Martiño)
 - Graba (San Miguel)
 - Lamela (San Miguel)
 - Laro (San Salvador)
 - Manduas (San Tirso)
 - Margaride (San Fiz)
 - Martixe (San Cristovo)
 - Moalde (San Mamede)
 - Negreiros (San Martiño)
 - O Castro (San Mamede)
 - Oleiros (San Miguel)
 - Parada (Santo Tomé)
 - Pazos (San Martiño)
 - Piñeiro (San Xiao)
 - Ponte (San Miguel)
 - Refoxos (San Paio)
 - Rellas (San Martiño)
 - Saídres (San Xoán)
 - Siador (San Miguel)
 - Silleda (Santa Baia)
 - Taboada (Santiago)
 - Vilar (San Martiño)
 - Xestoso (Santa María)



CLASIFICACIÓN DO SOLO

- Delimitación de Solo Urbano
- SNR
- SRPI
- SUD
- SRPO
- SRPAU
- SRPPC
- SRPPX
- SRPEN
- SRPA
- SPRF

PATRIMONIO CULTURAL

- Patrimonio Cultural
- Contorno de protección
- BIC
- CPX - Contorno de protección de Xacemento
- Camión Real
- Camión de Santiago
- Patrimonio Arqueolóxico (ZPI)
- Patrimonio Arqueolóxico (ZPI)
- API - Área de Protección Integral





Código do elemento:

01.H23

Página 23 de 513

Denominación:

Hórreo

Coordenadas UTM:

UTM X: 556931 / UTM Y: 4733290

Localización:

Abades

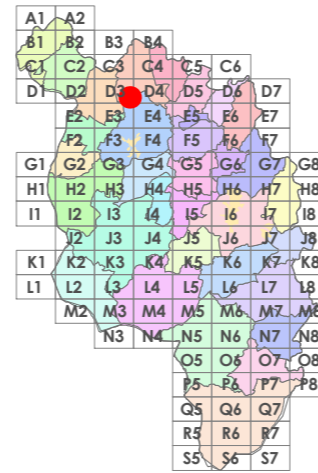
Parroquia:

Abades (Santa María)

Sistema de coordenadas:
Proxección: (U.T.M.) European Datum 1950 Zona 29N
Unidades: metros

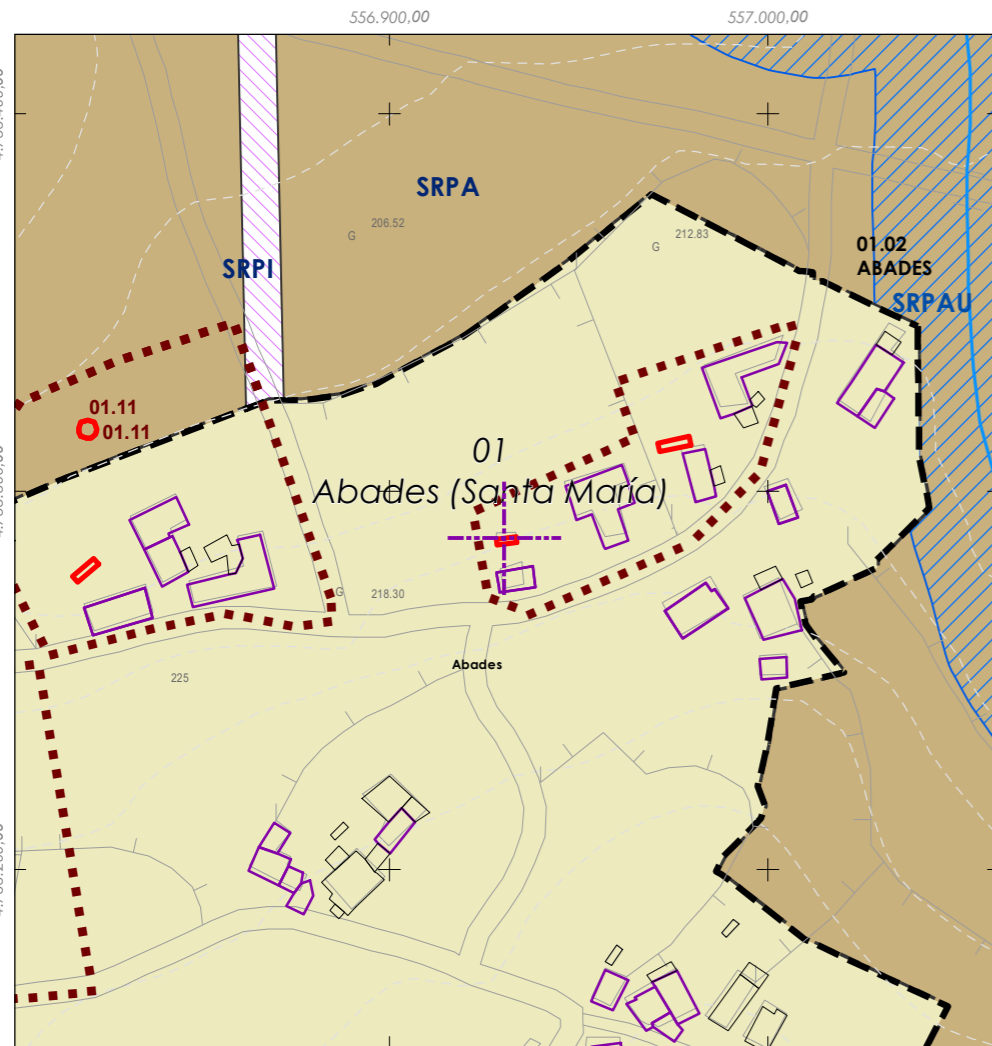
Descrición do ben:

Hórreo con cuberta de tella a dúas augas rematada nos extremos mediante cruz e pináculo de base cadrada. Costais formados por faixas, doelas e vigas de madeira sobre cepas de pedra.



Delimitación PARROQUIAL

- | | |
|-------------------------|-------------------------|
| Abades (Santa María) | Martixe (San Cristovo) |
| Ansemil (San Pedro) | Moalde (San Mamede) |
| Breixa (Santiago) | Negreiros (San Martiño) |
| Carboeiro (Santa María) | O Castro (San Mamede) |
| Cervaña (San Salvador) | Oleiros (San Miguel) |
| Chapa (San Cibrao) | Parada (Santo Tomé) |
| Cira (Santa Baia) | Pazos (San Martiño) |
| Cortegada (Santa María) | Piñeiro (San Xiao) |
| Dornelas (San Martiño) | Ponte (San Miguel) |
| Escuadro (San Salvador) | Refoxos (San Paio) |
| Fiestras (San Martiño) | Rellas (San Martiño) |
| Graba (San Miguel) | Saídres (San Xoán) |
| Lamela (San Miguel) | Siador (San Miguel) |
| Laro (San Salvador) | Silleda (Santa Baia) |
| Manduas (San Tirso) | Taboada (Santiago) |
| Margaride (San Fiz) | Vilar (San Martiño) |
| | Xestoso (Santa María) |



E 1:5.000
0 12.5 25 50 Metros

CLASIFICACIÓN DO SOLO

- | | |
|-----------------------------|-------|
| Delimitación de Solo Urbano | SRPAU |
| SNR | SRPPC |
| SNR | SRPPX |
| SRPI | SRPEN |
| SUD | SRPA |
| SRPO | SPRF |

PATRIMONIO CULTURAL

- Patrimonio Cultural
- Contorno de protección
- BIC
- CPX - Contorno de protección de Xacemento
- *** Camiño Real
- Camiño de Santiago
- Patrimonio Arqueolóxico (ZPI)**
- Patrimonio Arqueolóxico (ZPI)
- API - Área de Protección Integral





Código do elemento:

01.H24

Página 24 de 513

Denominación:

Hórreo

Coordenadas UTM:

UTM X: 556232 / UTM Y: 4733630

Localización:

Covas

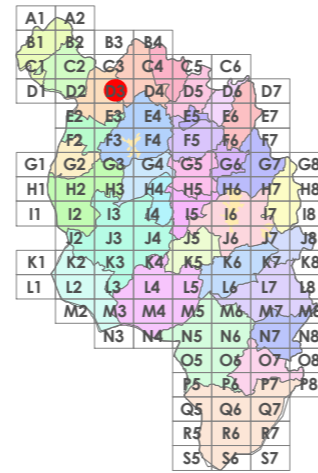
Parroquia:

Abades (Santa María)

Sistema de coordenadas:
Proxección: (U.T.M.) European Datum 1950 Zona 29N
Unidades: metros

Descrición do ben:

Hórreo con cuberta de tella a dúas augas rematada nos extremos mediante cruz e pináculo de base cadrada. Costais formados por faixas, doelas e vigas de madeira sobre cepas de pedra.

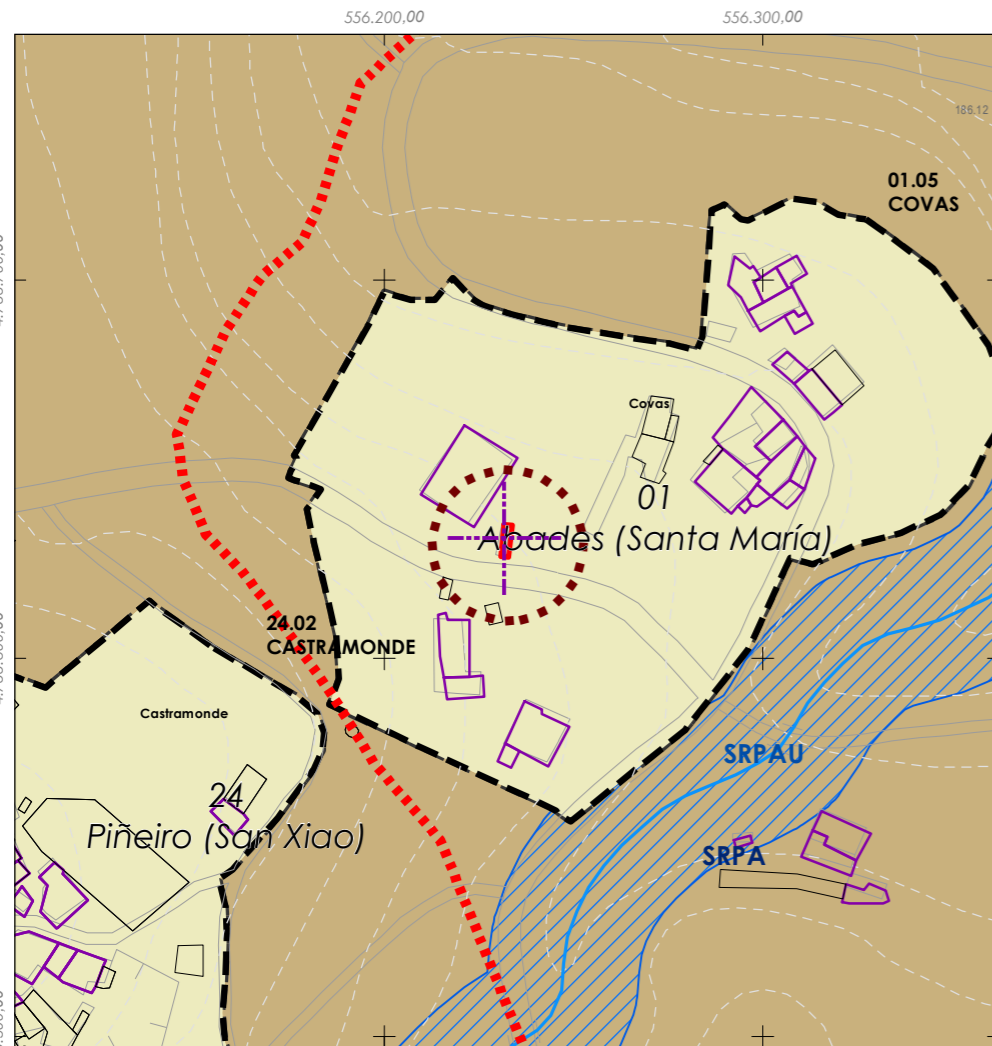


Delimitación PARROQUIAL

- | | |
|-------------------------|-------------------------|
| Abades (Santa María) | Martixe (San Cristovo) |
| Ansemil (San Pedro) | Moalde (San Mamede) |
| Breixa (Santiago) | Negreiros (San Martiño) |
| Carboeiro (Santa María) | O Castro (San Mamede) |
| Cervaña (San Salvador) | Oleiros (San Miguel) |
| Chapa (San Cibrao) | Parada (Santo Tomé) |
| Cira (Santa Baia) | Pazos (San Martiño) |
| Cortegada (Santa María) | Piñeiro (San Xiao) |
| Dornelas (San Martiño) | Ponte (San Miguel) |
| Escuadro (San Salvador) | Refoxos (San Paio) |
| Fiestras (San Martiño) | Rellas (San Martiño) |
| Graba (San Miguel) | Saídres (San Xoán) |
| Lamela (San Miguel) | Siador (San Miguel) |
| Laro (San Salvador) | Silleda (Santa Baia) |
| Manduas (San Tirso) | Taboada (Santiago) |
| Margaride (San Fiz) | Vilar (San Martiño) |
| | Xestoso (Santa María) |

PATRIMONIO CULTURAL

- Patrimonio Cultural
- Contorno de protección
- BIC
- CPX - Contorno de protección de Xacemento
- Camiño Real
- Camiño de Santiago
- Patrimonio Arqueolóxico (ZPI)**
- Patrimonio Arqueolóxico (ZPI)
- API - Área de Protección Integral



CLASIFICACIÓN DO SOLO

- | | |
|-----------------------------|-------|
| Delimitación de Solo Urbano | SRPAU |
| SNR | SRPPC |
| SRPI | SRPPX |
| SUD | SRPEN |
| SRPO | SRPA |
| | SPRF |





Código do elemento:

01.H25

Página 25 de 513

Denominación:

Hórreo

Coordenadas UTM:

UTM X: 557423 / UTM Y: 4734990

Localización:

Bazar

Parroquia:

Abades (Santa María)

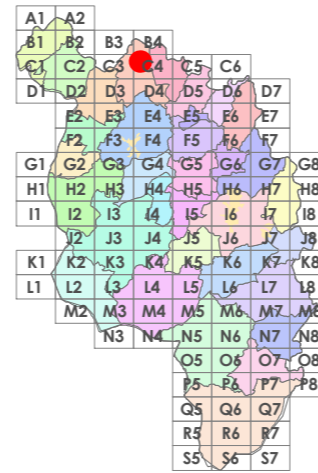
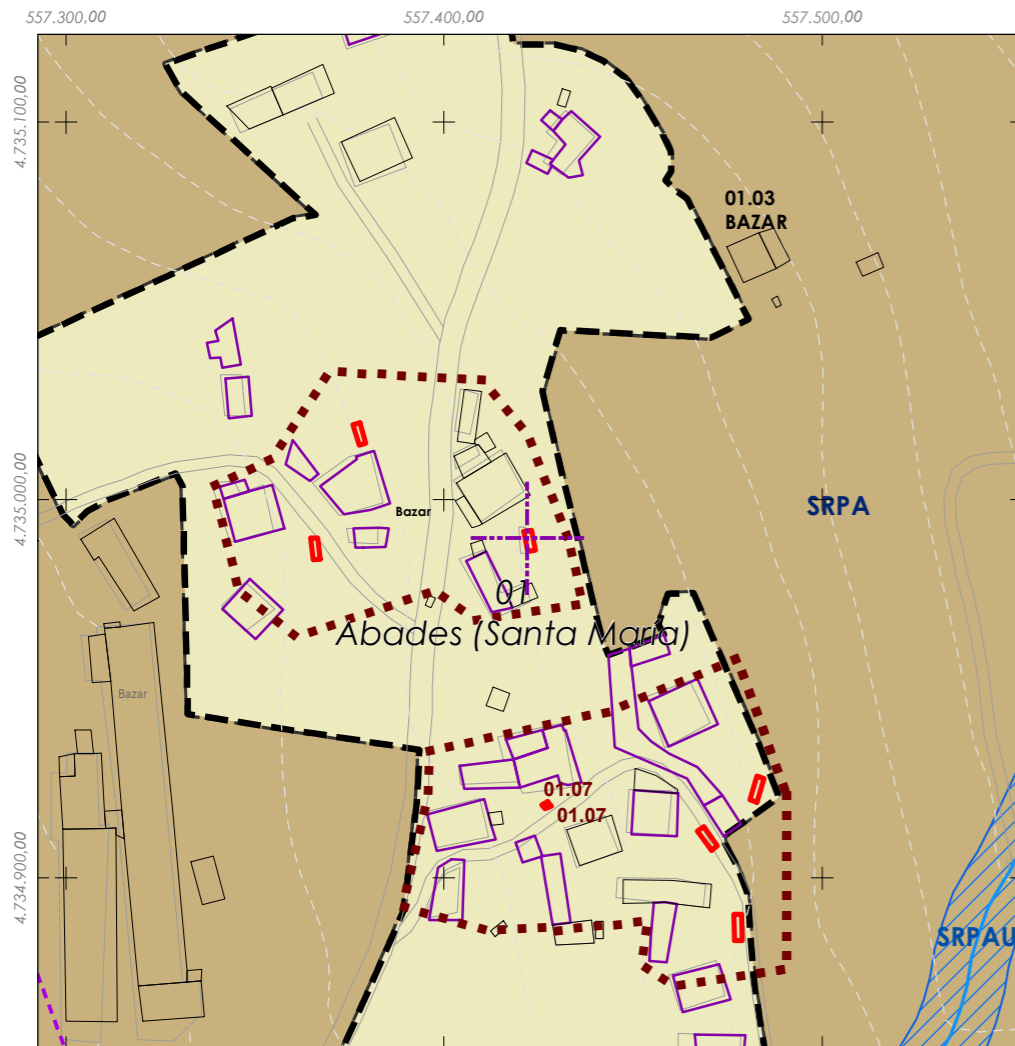
Sistema de coordenadas:

Proxección: (U.T.M.) European Datum 1950 Zona 29N

Unidades: metros

Descrición do ben:

Hórreo con cuberta de tella a dúas augas rematada nos extremos mediante cruz e pináculo de base cadrada. Costais formados por faixas, doelas e vigas de madeira sobre cepas de pedra.



Delimitación PARROQUIAL

- | | |
|-------------------------|-------------------------|
| Abades (Santa María) | Martixe (San Cristovo) |
| Ansemil (San Pedro) | Moalde (San Mamede) |
| Breixa (Santiago) | Negreiros (San Martiño) |
| Carboeiro (Santa María) | O Castro (San Mamede) |
| Cervaña (San Salvador) | Oleiros (San Miguel) |
| Chapa (San Cibrao) | Parada (Santo Tomé) |
| Cira (Santa Baia) | Pazos (San Martiño) |
| Cortegada (Santa María) | Piñeiro (San Xiao) |
| Dornelas (San Martiño) | Ponte (San Miguel) |
| Escuadro (San Salvador) | Refoxos (San Paio) |
| Fiestras (San Martiño) | Rellas (San Martiño) |
| Graba (San Miguel) | Saídres (San Xoán) |
| Lamela (San Miguel) | Siador (San Miguel) |
| Laro (San Salvador) | Silleda (Santa Baia) |
| Manduas (San Tirso) | Taboada (Santiago) |
| Margaride (San Fiz) | Vilar (San Martiño) |
| | Xestoso (Santa María) |

E 1:5.000
0 12.5 25 50 Metros

CLASIFICACIÓN DO SOLO

- | | |
|-----------------------------|-------|
| Delimitación de Solo Urbano | SRPAU |
| SNR | SRPPC |
| SNR | SRPPX |
| SRPI | SRPEN |
| SUD | SRPA |
| SRPO | SPRF |

PATRIMONIO CULTURAL

- Patrimonio Cultural
- Contorno de protección
- BIC
- CPX - Contorno de protección de Xacemento
- *** Camiño Real
- Camiño de Santiago
- Patrimonio Arqueolóxico (ZPI)**
- Patrimonio Arqueolóxico (ZPI)
- API - Área de Protección Integral





Código do elemento:

02.H01

Página 26 de 513

Denominación:

Hórreo

Coordenadas UTM:

UTM X: 559844 / UTM Y: 4732760

Localización:

Martixe de Arriba

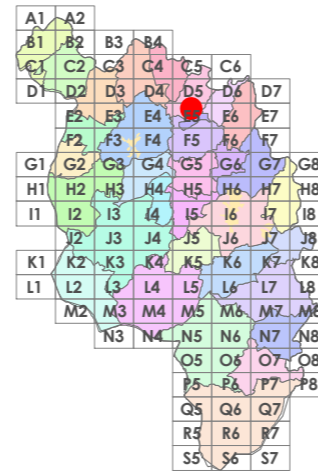
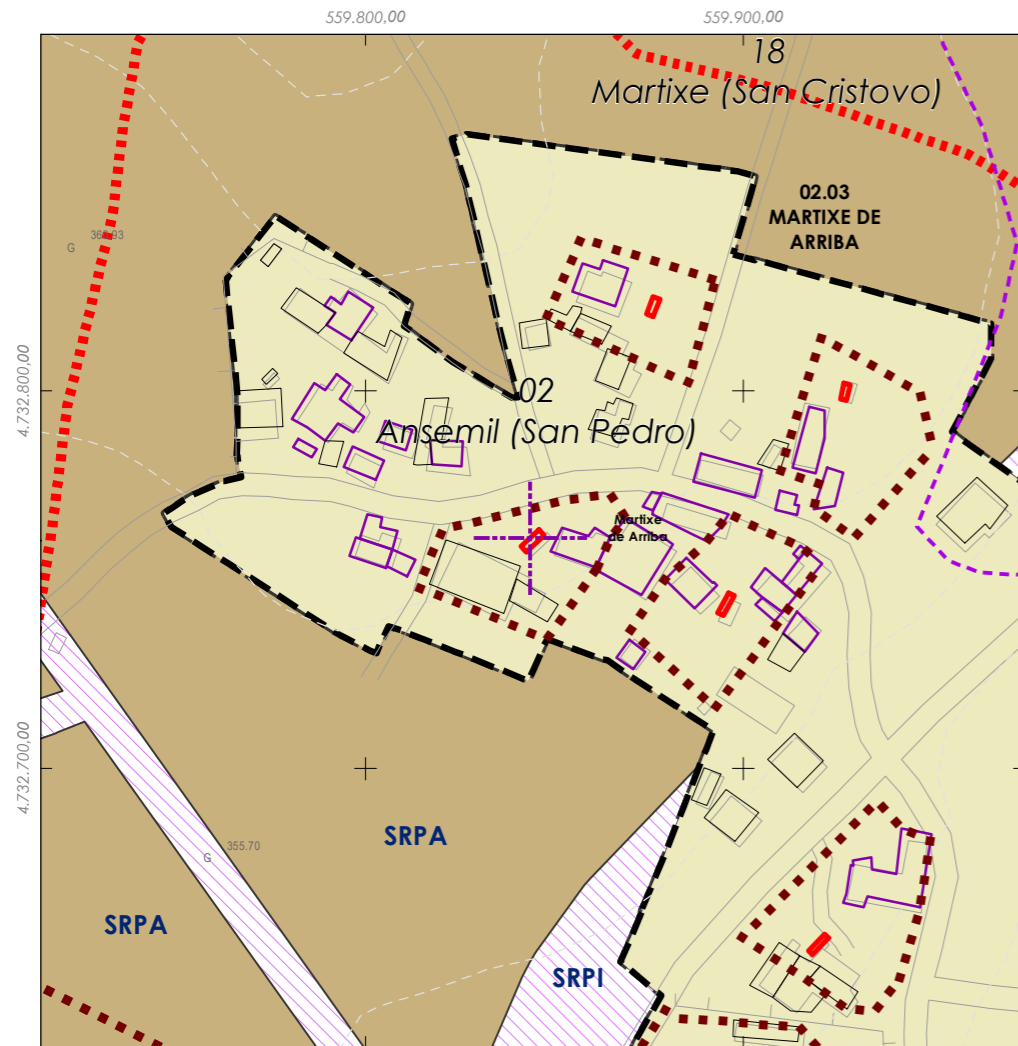
Parroquia:

Ansemil (San Pedro)

Sistema de coordenadas:
Proxección: (U.T.M.) European Datum 1950 Zona 29N
Unidades: metros

Descrición do ben:

Hórreo con cuberta de tella a dúas augas rematada nos extremos mediante cruz e pináculo de base cadrada. Costais formados por faixas, doelas e vigas de madeira sobre cepas de pedra.



Delimitación PARROQUIAL

- | | |
|-------------------------|-------------------------|
| Abades (Santa María) | Martixe (San Cristovo) |
| Ansemil (San Pedro) | Moalde (San Mamede) |
| Breixa (Santiago) | Negreiros (San Martiño) |
| Carboeiro (Santa María) | O Castro (San Mamede) |
| Cervaña (San Salvador) | Oleiros (San Miguel) |
| Chapa (San Cibrao) | Parada (Santo Tomé) |
| Cira (Santa Baia) | Pazos (San Martiño) |
| Cortegada (Santa María) | Piñeiro (San Xiao) |
| Dornelas (San Martiño) | Ponte (San Miguel) |
| Escuadro (San Salvador) | Refoxos (San Paio) |
| Fiestras (San Martiño) | Rellas (San Martiño) |
| Graba (San Miguel) | Saídres (San Xoán) |
| Lamela (San Miguel) | Siador (San Miguel) |
| Laro (San Salvador) | Silleda (Santa Baia) |
| Manduas (San Tirso) | Taboada (Santiago) |
| Margaride (San Fiz) | Vilar (San Martiño) |
| | Xestoso (Santa María) |

E 1:5.000
0 12,5 25 50 Metros

CLASIFICACIÓN DO SOLO

- | | |
|-----------------------------|-------|
| Delimitación de Solo Urbano | SRPAU |
| SNR | SRPPC |
| SNR | SRPPX |
| SRPI | SRPEN |
| SUD | SRPA |
| SRPO | SPRF |

PATRIMONIO CULTURAL

- Patrimonio Cultural
- Contorno de protección
- BIC
- CPX - Contorno de protección de Xacemento
- *** Camiño Real
- Camiño de Santiago
- Patrimonio Arqueolóxico (ZPI)**
- Patrimonio Arqueolóxico (ZPI)
- API - Área de Protección Integral





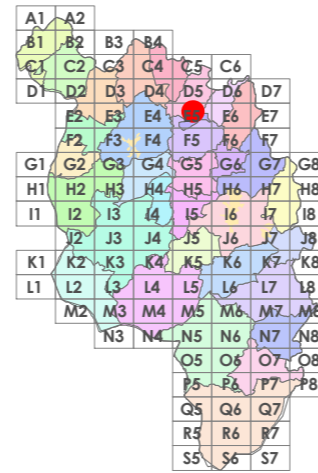
Código do elemento: **02.H02**

Página 27 de 513

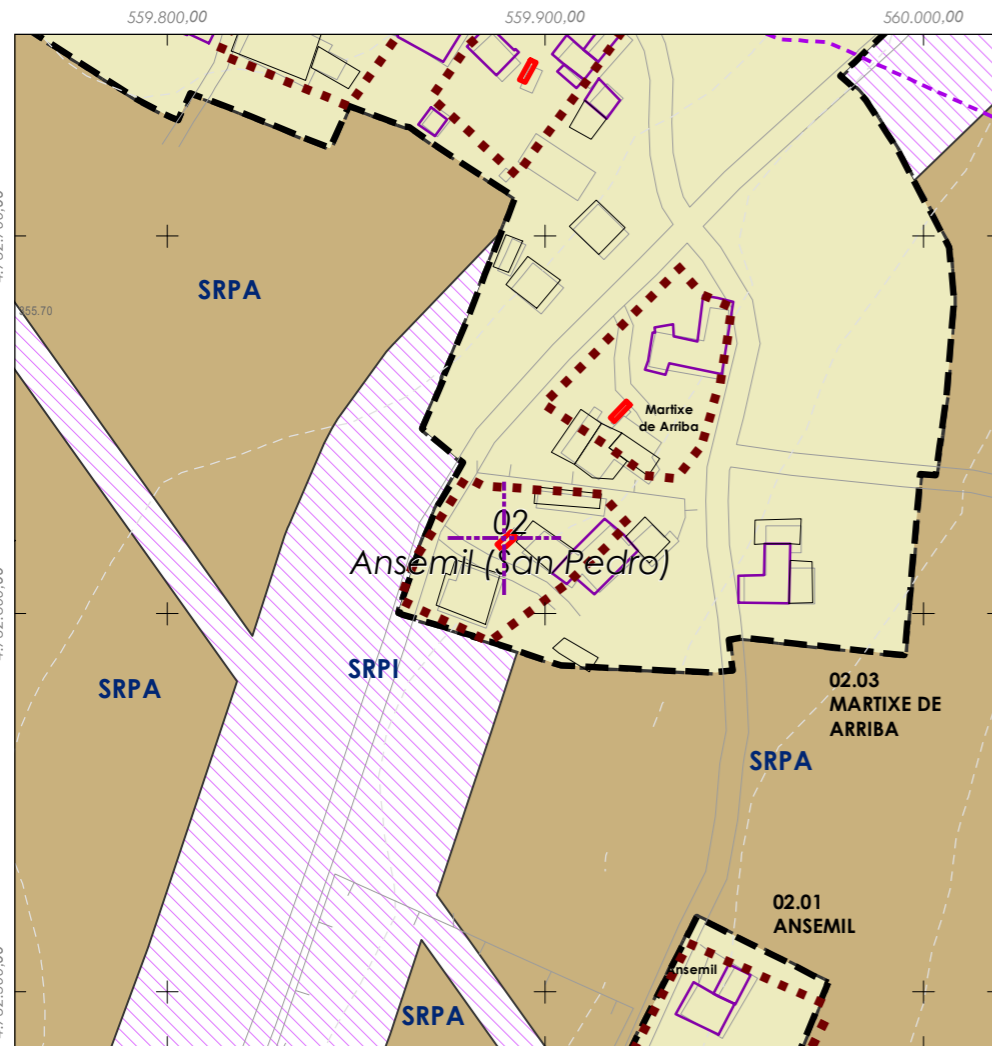
Denominación:
Hórreo
Localización: **Martixe de Arriba**
Parroquia: **Ansemil (San Pedro)**

Coordenadas UTM:
UTM X: 559890 / UTM Y: 4732620
Sistema de coordenadas:
Proxección: (U.T.M.) European Datum 1950 Zona 29N
Unidades: metros


Descrición do ben:
Hórreo con cuberta de tella a dúas augas rematada nos extremos mediante cruz e pináculo de base cadrada. Costais formados por faixas, doelas e vigas de madeira sobre cepas de pedra.



- Delimitación PARROQUIAL**
- Abades (Santa María)
 - Ansemil (San Pedro)
 - Breixa (Santiago)
 - Carboeiro (Santa María)
 - Cervaña (San Salvador)
 - Chapa (San Cibrao)
 - Cira (Santa Baia)
 - Cortegada (Santa María)
 - Dornelas (San Martiño)
 - Escuadro (San Salvador)
 - Fiestras (San Martiño)
 - Graba (San Miguel)
 - Lamela (San Miguel)
 - Laro (San Salvador)
 - Manduas (San Tirso)
 - Margaride (San Fiz)
 - Martixe (San Cristovo)
 - Moalde (San Mamede)
 - Negreiros (San Martiño)
 - O Castro (San Mamede)
 - Oleiros (San Miguel)
 - Parada (Santo Tomé)
 - Pazos (San Martiño)
 - Piñeiro (San Xiao)
 - Ponte (San Miguel)
 - Refoxos (San Paio)
 - Rellas (San Martiño)
 - Saídres (San Xoán)
 - Siador (San Miguel)
 - Silleda (Santa Baia)
 - Taboada (Santiago)
 - Vilar (San Martiño)
 - Xestoso (Santa María)



- E 1:5.000
- CLASIFICACIÓN DO SOLO**
- Delimitación de Solo Urbano
 - SNR
 - SRPI
 - SUD
 - SRPO
 - SRPAU
 - SRPPC
 - SRPPX
 - SRPEN
 - SRPA
 - SPRF
- PATRIMONIO CULTURAL**
- Patrimonio Cultural
 - Contorno de protección
 - BIC
 - CPX - Contorno de protección de Xacemento
 - Camión Real
 - Camión de Santiago
- Patrimonio Arqueolóxico (ZPI)**
- Patrimonio Arqueolóxico (ZPI)
 - API - Área de Protección Integral





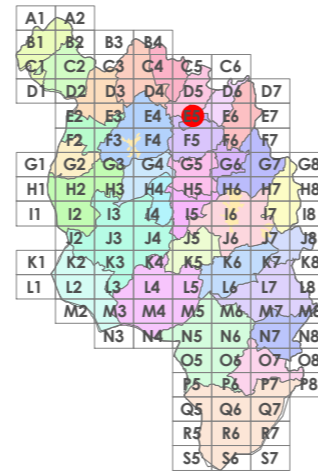
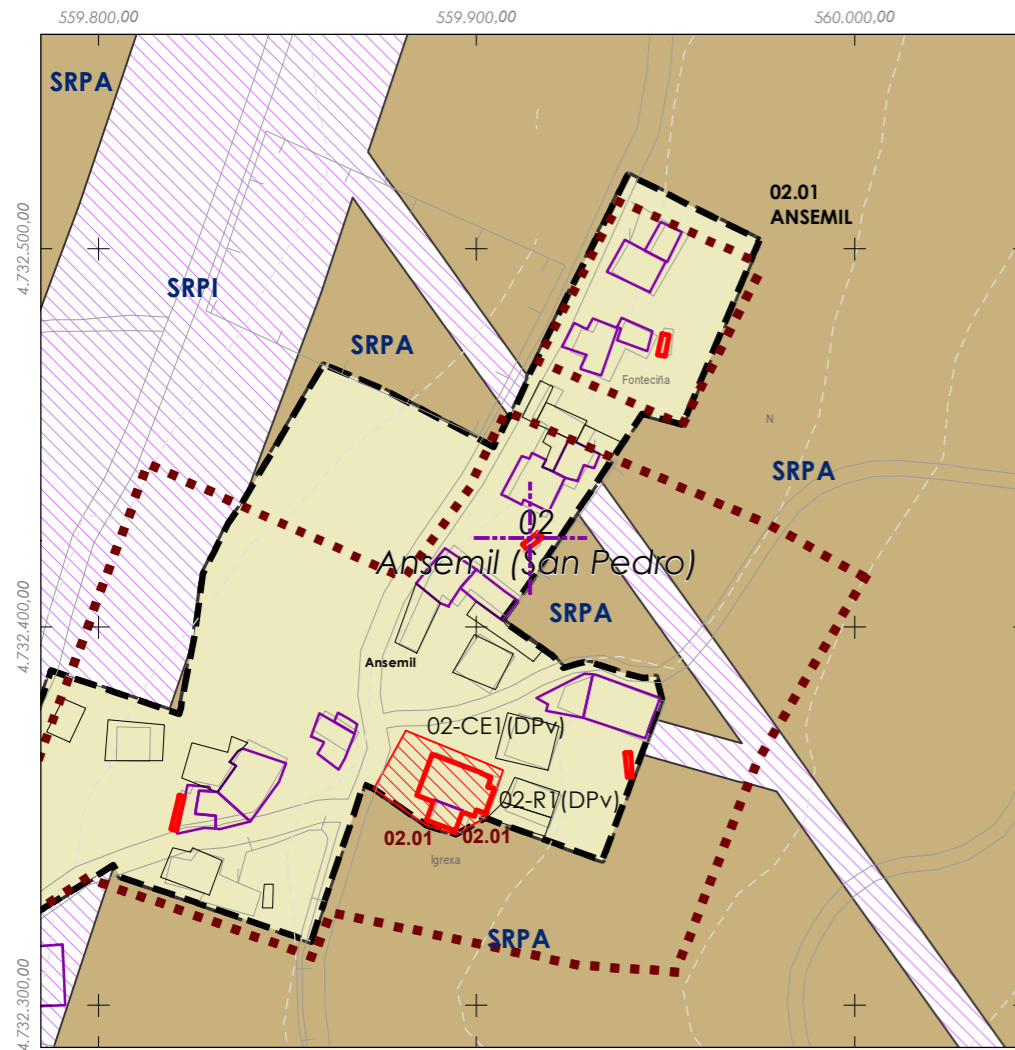
Código do elemento: **02.H03**

Página 28 de 513

Denominación:
Hórreo
Localización: **Ansemil**
Parroquia: **Ansemil (San Pedro)**

Coordenadas UTM:
UTM X: 559915 / UTM Y: 4732420
Sistema de coordenadas:
Proxección: (U.T.M.) European Datum 1950 Zona 29N
Unidades: metros

Descrición do ben:
Hórreo con cuberta de tella a dúas augas rematada nos extremos mediante cruz e pináculo de base cadrada. Costais formados por faixas, doelas e vigas de madeira sobre cepas de pedra.



- Delimitación PARROQUIAL**
- Abades (Santa María)
 - Ansemil (San Pedro)
 - Breixa (Santiago)
 - Carboeiro (Santa María)
 - Cervaña (San Salvador)
 - Chapa (San Cibrao)
 - Cira (Santa Baia)
 - Cortegada (Santa María)
 - Dornelas (San Martiño)
 - Escuadro (San Salvador)
 - Fiestras (San Martiño)
 - Graba (San Miguel)
 - Lamela (San Miguel)
 - Laro (San Salvador)
 - Manduas (San Tirso)
 - Margaride (San Fiz)
 - Martixe (San Cristovo)
 - Moalde (San Mamede)
 - Negreiros (San Martiño)
 - O Castro (San Mamede)
 - Oleiros (San Miguel)
 - Parada (Santo Tomé)
 - Pazos (San Martiño)
 - Piñeiro (San Xiao)
 - Ponte (San Miguel)
 - Refoxos (San Paio)
 - Rellas (San Martiño)
 - Saídres (San Xoán)
 - Siador (San Miguel)
 - Silleda (Santa Baia)
 - Taboada (Santiago)
 - Vilar (San Martiño)
 - Xestoso (Santa María)

- E 1:5.000
- 0 12.5 25 50 Metros
- CLASIFICACIÓN DO SOLO**
- Delimitación de Solo Urbano
 - SNR
 - SRPAU
 - SRPPC
 - SRPPX
 - SRPEN
 - SRPA
 - SRPF
 - SUD
 - SRPO
- PATRIMONIO CULTURAL**
- Patrimonio Cultural
 - Contorno de protección
 - BIC
 - CPX - Contorno de protección de Xacemento
 - *** Camiño Real
 - Camiño de Santiago
 - Patrimonio Arqueolóxico (ZPI)
 - Patrimonio Arqueolóxico (ZPI)
 - API - Área de Protección Integral





Código do elemento:

02.H04

Página 29 de 513

Denominación:

Hórreo

Coordenadas UTM:

UTM X: 559927 / UTM Y: 4732800

Localización:

Martixe de Arriba

Parroquia:

Martixe (San Cristovo)

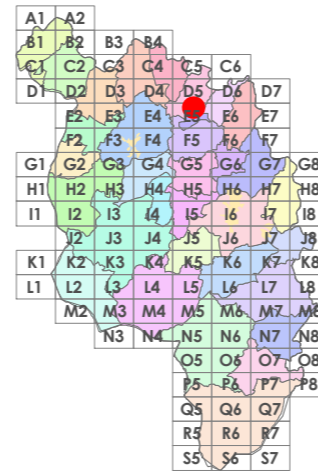
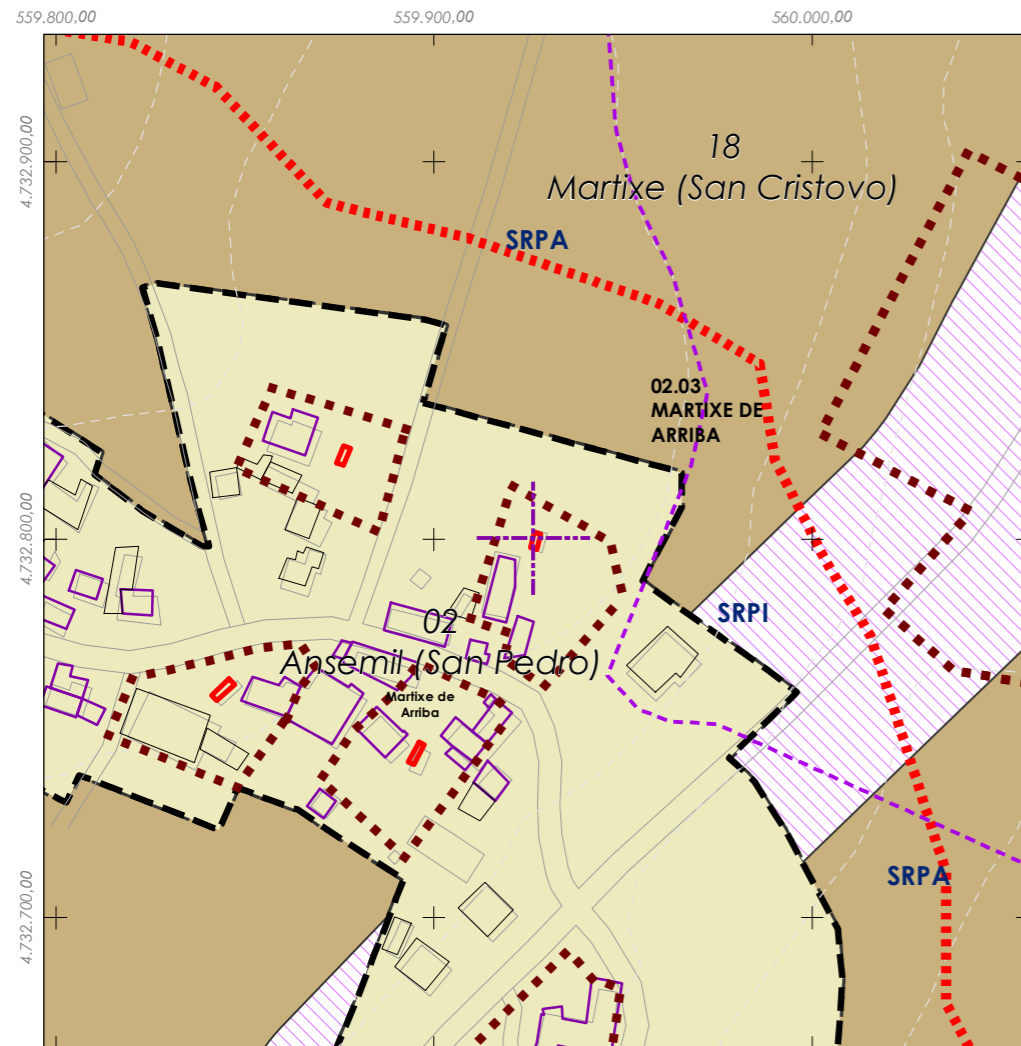
Sistema de coordenadas:

Proxección: U.T.M. European Datum 1950 Zona 29N

Unidades: metros

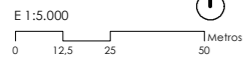
Descrición do ben:

Hórreo con cuberta de tella a dúas augas rematada nos extremos mediante cruz e pináculo de base cadrada. Costais pechados con ladrillo sobre cepas de pedra.



Delimitación PARROQUIAL

- | | |
|-------------------------|-------------------------|
| Abades (Santa María) | Martixe (San Cristovo) |
| Ansemil (San Pedro) | Moalde (San Mamede) |
| Breixa (Santiago) | Negreiros (San Martiño) |
| Carboeiro (Santa María) | O Castro (San Mamede) |
| Cervaña (San Salvador) | Oleiros (San Miguel) |
| Chapa (San Cibrao) | Parada (Santo Tomé) |
| Cira (Santa Baia) | Pazos (San Martiño) |
| Cortegada (Santa María) | Piñeiro (San Xiao) |
| Dornelas (San Martiño) | Ponte (San Miguel) |
| Escuadro (San Salvador) | Refoxos (San Paio) |
| Fiestras (San Martiño) | Rellas (San Martiño) |
| Graba (San Miguel) | Saídres (San Xoán) |
| Lamela (San Miguel) | Siador (San Miguel) |
| Laro (San Salvador) | Silleda (Santa Baia) |
| Manduas (San Tirso) | Taboada (Santiago) |
| Margaride (San Fiz) | Vilar (San Martiño) |
| | Xestoso (Santa María) |



CLASIFICACIÓN DO SOLO

- | | |
|-----------------------------|-------|
| Delimitación de Solo Urbano | SRPAU |
| SNR | SRPPC |
| SNR | SRPPX |
| SRPI | SRPEN |
| SUD | SRPA |
| SRPO | SPRF |

PATRIMONIO CULTURAL

- Patrimonio Cultural
- Contorno de protección
- BIC
- CPX - Contorno de protección de Xacemento
- *** Camiño Real
- Camiño de Santiago
- Patrimonio Arqueolóxico (ZPI)**
- Patrimonio Arqueolóxico (ZPI)
- API - Área de Protección Integral





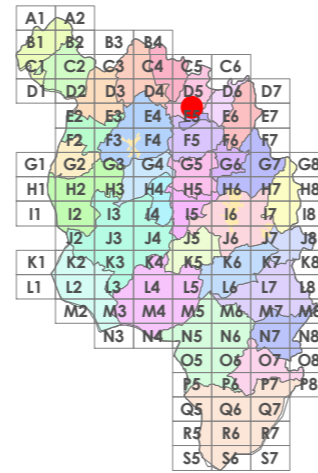
Código do elemento: **02.H05**

Página 30 de 513

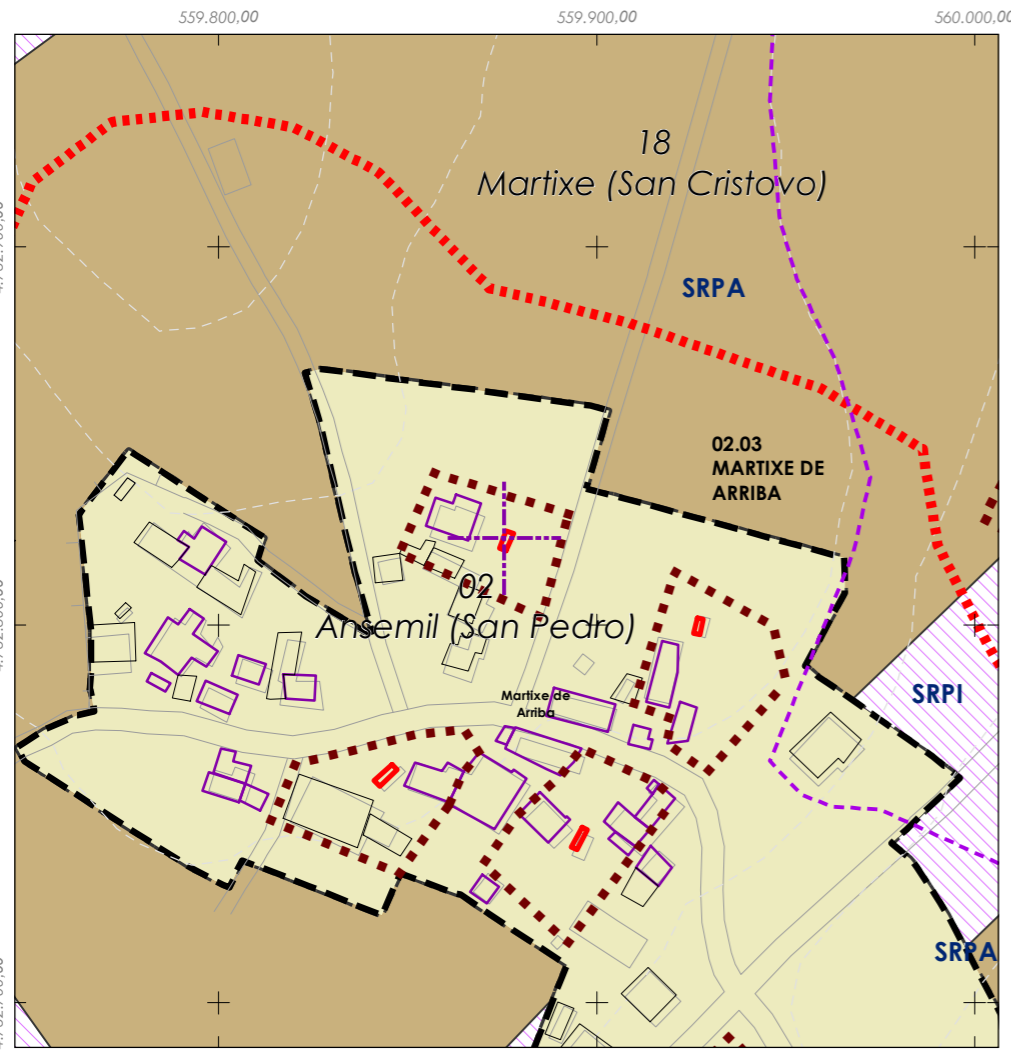
Denominación: **Hórreo**
Localización: **Martixe de Arriba**
Parroquia: **Martixe (San Cristovo)**

Coordenadas UTM:
UTM X: 559876 / UTM Y: 4732820
Sistema de coordenadas:
Proxección: (U.T.M.) European Datum 1950 Zona 29N
Unidades: metros

Descrición do ben:
Hórreo con cuberta de tella a dúas augas rematada nos extremos mediante cruz e pináculo de base cadrada. Estrutura formada por costais e cepas de pedra.



- Delimitación PARROQUIAL**
- Abades (Santa María)
 - Ansemil (San Pedro)
 - Breixa (Santiago)
 - Carboeiro (Santa María)
 - Cervaña (San Salvador)
 - Chapa (San Cibrao)
 - Cira (Santa Baia)
 - Cortegada (Santa María)
 - Dornelas (San Martiño)
 - Escuadro (San Salvador)
 - Fiestras (San Martiño)
 - Graba (San Miguel)
 - Lamela (San Miguel)
 - Laro (San Salvador)
 - Manduas (San Tirso)
 - Margaride (San Fiz)
 - Martixe (San Cristovo)
 - Moalde (San Mamede)
 - Negreiros (San Martiño)
 - O Castro (San Mamede)
 - Oleiros (San Miguel)
 - Parada (Santo Tomé)
 - Pazos (San Martiño)
 - Piñeiro (San Xiao)
 - Ponte (San Miguel)
 - Refoxos (San Paio)
 - Rellas (San Martiño)
 - Saídres (San Xoán)
 - Siador (San Miguel)
 - Silleda (Santa Baia)
 - Taboada (Santiago)
 - Vilar (San Martiño)
 - Xestoso (Santa María)



CLASIFICACIÓN DO SOLO

- Delimitación de Solo Urbano
- SNR
- SRPAU
- SRPPC
- SRPPX
- SRPEN
- SRPA
- SRPF
- SUD
- SRPO

PATRIMONIO CULTURAL

- Patrimonio Cultural
- Contorno de protección
- BIC
- CPX - Contorno de protección de Xacemento
- Camiño Real
- Camiño de Santiago
- Patrimonio Arqueolóxico (ZPI)
- Patrimonio Arqueolóxico (ZPI)
- API - Área de Protección Integral





Código do elemento:

02.H06

Página 31 de 513

Denominación:

Hórreo

Coordenadas UTM:

UTM X: 559895 / UTM Y: 4732740

Localización:

Martixe de Arriba

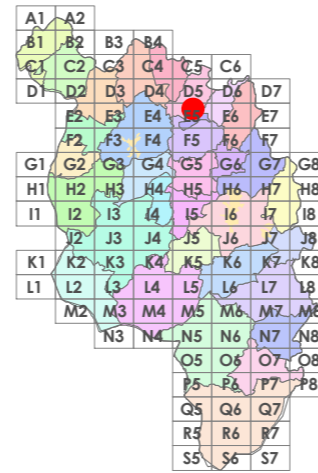
Parroquia:

Ansemil (San Pedro)

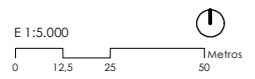
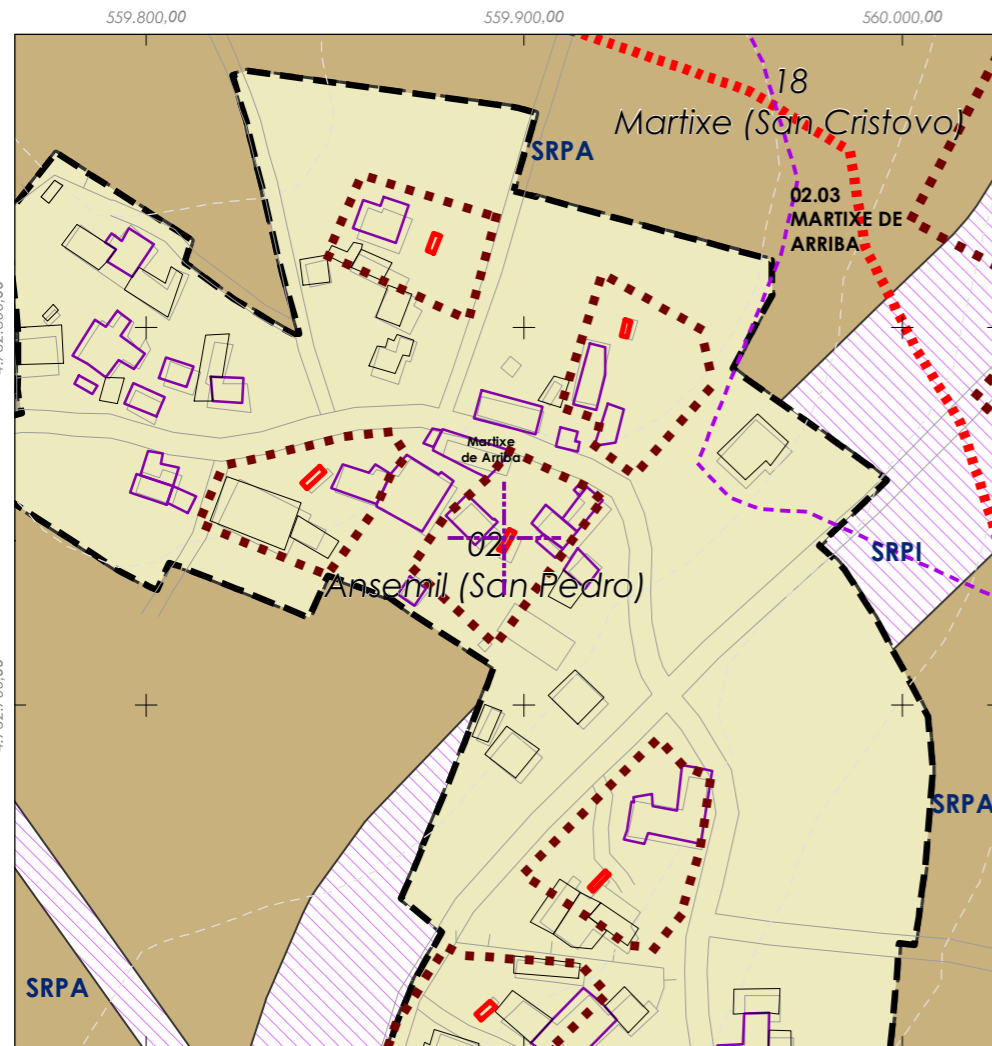
Sistema de coordenadas:
Proxección: U.T.M. European Datum 1950 Zona 29N
Unidades: metros

Descrición do ben:

Hórreo con cuberta a dúas augas rematada nos extremos mediante cruz e pináculo de base cadrada. Estrutura de formigón pechando os costais con ladrillo.



Delimitación PARROQUIAL	
	Abades (Santa María)
	Ansemil (San Pedro)
	Breixa (Santiago)
	Carboeiro (Santa María)
	Cervaña (San Salvador)
	Chapa (San Cibrao)
	Cira (Santa Baia)
	Cortegada (Santa María)
	Dornelas (San Martiño)
	Escuadro (San Salvador)
	Fiestras (San Martiño)
	Graba (San Miguel)
	Lamela (San Miguel)
	Laro (San Salvador)
	Manduas (San Tirso)
	Margaride (San Fiz)
	Martixe (San Cristovo)
	Moalde (San Mamede)
	Negreiros (San Martiño)
	O Castro (San Mamede)
	Oleiros (San Miguel)
	Parada (Santo Tomé)
	Pazos (San Martiño)
	Piñeiro (San Xiao)
	Ponte (San Miguel)
	Refoxos (San Paio)
	Rellas (San Martiño)
	Saídres (San Xoán)
	Siador (San Miguel)
	Silleda (Santa Baia)
	Taboada (Santiago)
	Vilar (San Martiño)
	Xestoso (Santa María)



CLASIFICACIÓN DO SOLO

	Delimitación de Solo Urbano		SRPAU
	SNR		SRPPC
	SRPI		SRPPX
	SUD		SRPEN
	SRPO		SRPA
			SPRF

PATRIMONIO CULTURAL

	Patrimonio Cultural
	Contorno de protección
	BIC
	CPX - Contorno de protección de Xacemento
	Camiño Real
	Camiño de Santiago
Patrimonio Arqueolóxico (ZPI)	
	Patrimonio Arqueolóxico (ZPI)
	API - Área de Protección Integral





Código do elemento:

02.H07

Página 32 de 513

Denominación:

Hórreo

Coordenadas UTM:

UTM X: 559821 / UTM Y: 4732350

Localización:

Ansemil

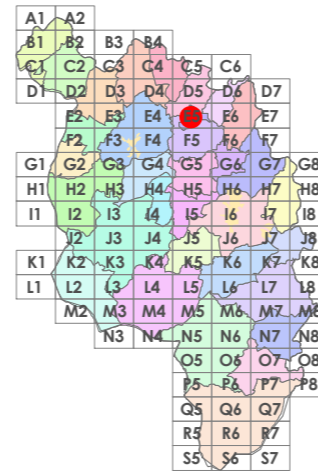
Parroquia:

Ansemil (San Pedro)

Sistema de coordenadas:
Proxección: (U.T.M.) European Datum 1950 Zona 29N
Unidades: metros

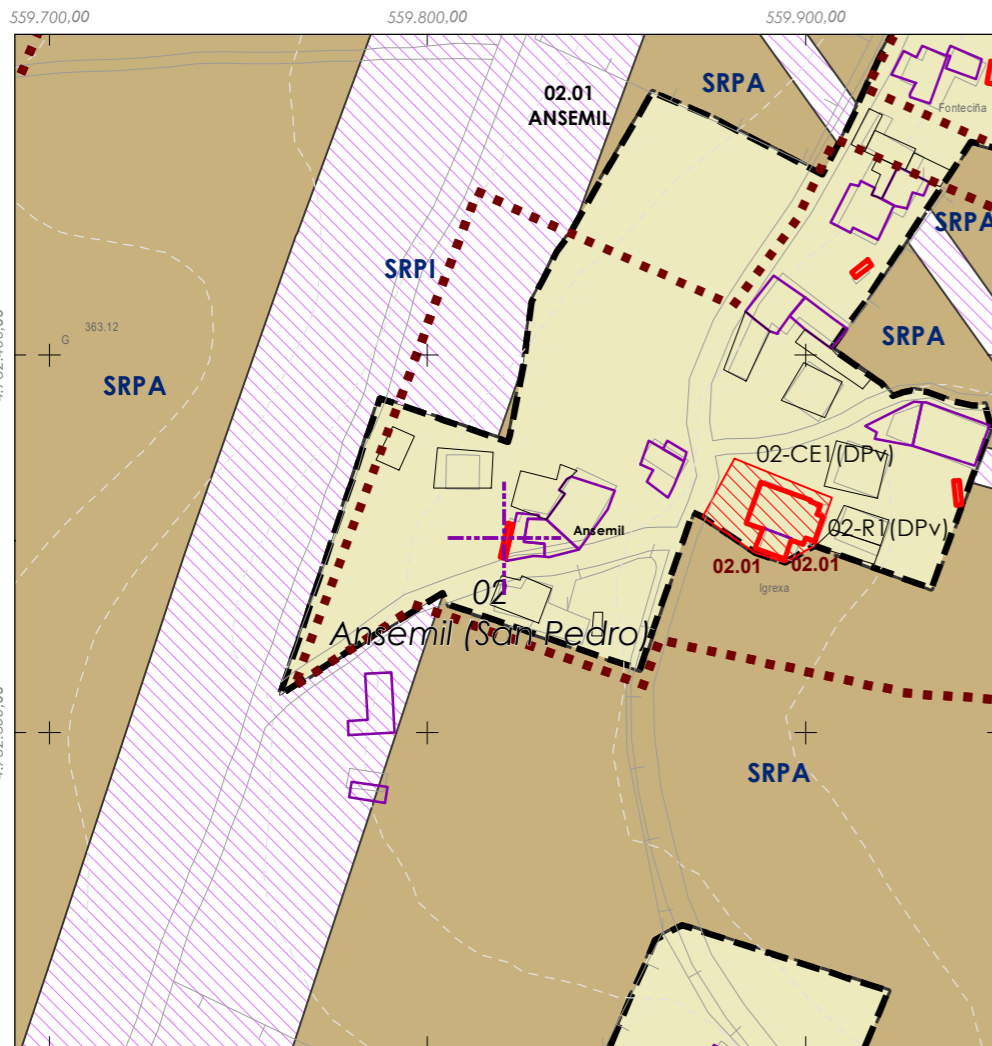
Descrición do ben:

Hórreo con cuberta de tella a dúas augas rematada nos extremos mediante cruz e pináculo de base cadrada. Costais formados por faixas, doelas e vigas de madeira sobre cepas de pedra.



Delimitación PARROQUIAL

- | | |
|-------------------------|-------------------------|
| Abades (Santa María) | Martixe (San Cristovo) |
| Ansemil (San Pedro) | Moalde (San Mamede) |
| Breixa (Santiago) | Negreiros (San Martiño) |
| Carboeiro (Santa María) | O Castro (San Mamede) |
| Cervaña (San Salvador) | Oleiros (San Miguel) |
| Chapa (San Cibrao) | Parada (Santo Tomé) |
| Cira (Santa Baia) | Pazos (San Martiño) |
| Cortegada (Santa María) | Piñeiro (San Xiao) |
| Dornelas (San Martiño) | Ponte (San Miguel) |
| Escuadro (San Salvador) | Refoxos (San Paio) |
| Fiestras (San Martiño) | Rellas (San Martiño) |
| Graba (San Miguel) | Saídres (San Xoán) |
| Lamela (San Miguel) | Siador (San Miguel) |
| Laro (San Salvador) | Silleda (Santa Baia) |
| Manduas (San Tirso) | Taboada (Santiago) |
| Margaride (San Fiz) | Vilar (San Martiño) |
| | Xestoso (Santa María) |



E 1:5.000

- CLASIFICACIÓN DO SOLO**
- Delimitación de Solo Urbano
 - SNR
 - SRPAU
 - SRPPC
 - SRPPX
 - SRPEN
 - SRPA
 - SRPF
 - SUD
 - SRPO

PATRIMONIO CULTURAL

- Patrimonio Cultural
- Contorno de protección
- BIC
- CPX - Contorno de protección de Xacemento
- Camión Real
- Camión de Santiago
- Patrimonio Arqueolóxico (ZPI)
- Patrimonio Arqueolóxico (ZPI)
- API - Área de Protección Integral





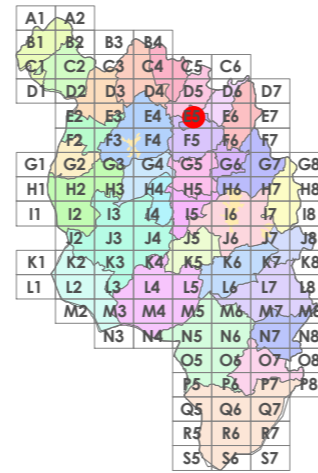
Código do elemento: **02.H08**

Página 33 de 513

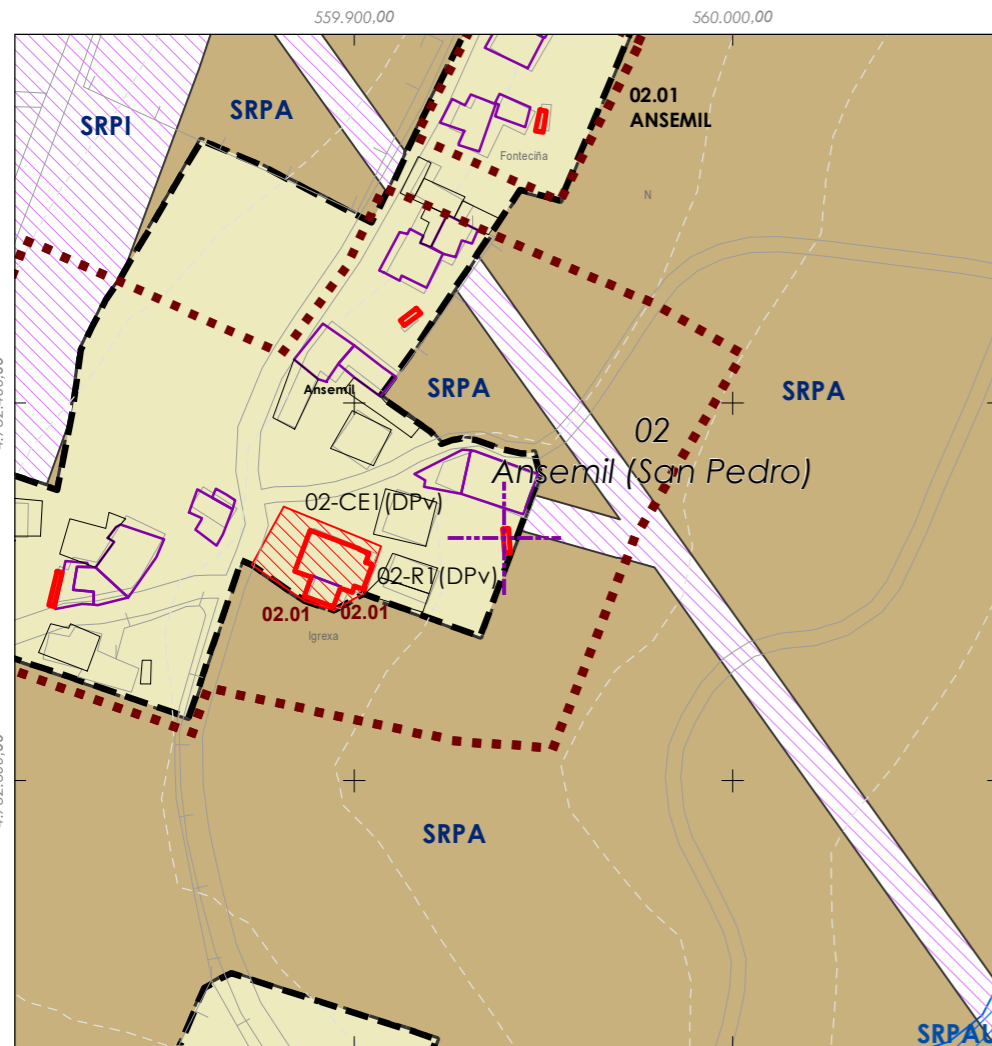
Denominación: **Hórreo**
Localización: **Ansemil**
Parroquia: **Ansemil (San Pedro)**

Coordenadas UTM:
UTM X: 559940 / UTM Y: 4732360
Sistema de coordenadas:
Proxección: (U.T.M.) European Datum 1950 Zona 29N
Unidades: metros

Descrición do ben:
Hórreo con cuberta de tella a dúas augas rematada nos extremos mediante cruz e pináculo de base cadrada. Costais formados por faixas, doelas e vigas de madeira sobre cepas de pedra.



- Delimitación PARROQUIAL**
- Martixe (San Cristovo)
 - Moalde (San Mamede)
 - Abades (Santa María)
 - Negreiros (San Martiño)
 - Ansemil (San Pedro)
 - O Castro (San Mamede)
 - Breixa (Santiago)
 - Oleiros (San Miguel)
 - Carboeiro (Santa María)
 - Parada (Santo Tomé)
 - Cervaña (San Salvador)
 - Pazos (San Martiño)
 - Chapa (San Cibrao)
 - Piñeiro (San Xiao)
 - Cira (Santa Baia)
 - Ponte (San Miguel)
 - Cortegada (Santa María)
 - Refoxos (San Paio)
 - Dornelas (San Martiño)
 - Rellas (San Martiño)
 - Escuadro (San Salvador)
 - Saídres (San Xoán)
 - Fiestras (San Martiño)
 - Siador (San Miguel)
 - Graba (San Miguel)
 - Silleda (Santa Baia)
 - Lamela (San Miguel)
 - Taboada (Santiago)
 - Laro (San Salvador)
 - Vilar (San Martiño)
 - Manduas (San Tirso)
 - Xestoso (Santa María)
 - Margaride (San Fiz)



E 1:5.000

0 12.5 25 50 Metros

CLASIFICACIÓN DO SOLO

- Delimitación de Solo Urbano
- SRPAU
- SNR
- SRPPC
- SNR
- SRPPX
- SRPI
- SRPEN
- SUD
- SRPA
- SRPO
- SPRF

PATRIMONIO CULTURAL

- Patrimonio Cultural
- Contorno de protección
- BIC
- CPX - Contorno de protección de Xacemento
- Camiño Real
- Camiño de Santiago

Patrimonio Arqueolóxico (ZPI)

- Patrimonio Arqueolóxico (ZPI)
- API - Área de Protección Integral





Código do elemento:

02.H09

Página 34 de 513

Denominación:

Hórreo

Coordenadas UTM:

UTM X: 559920 / UTM Y: 4732650

Localización:

Martixe de Arriba

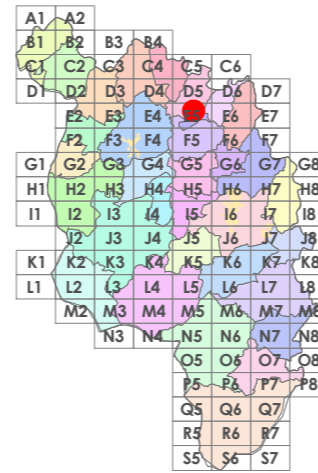
Parroquia:

Ansemil (San Pedro)

Sistema de coordenadas:
Proxección: (U.T.M.) European Datum 1950 Zona 29N
Unidades: metros

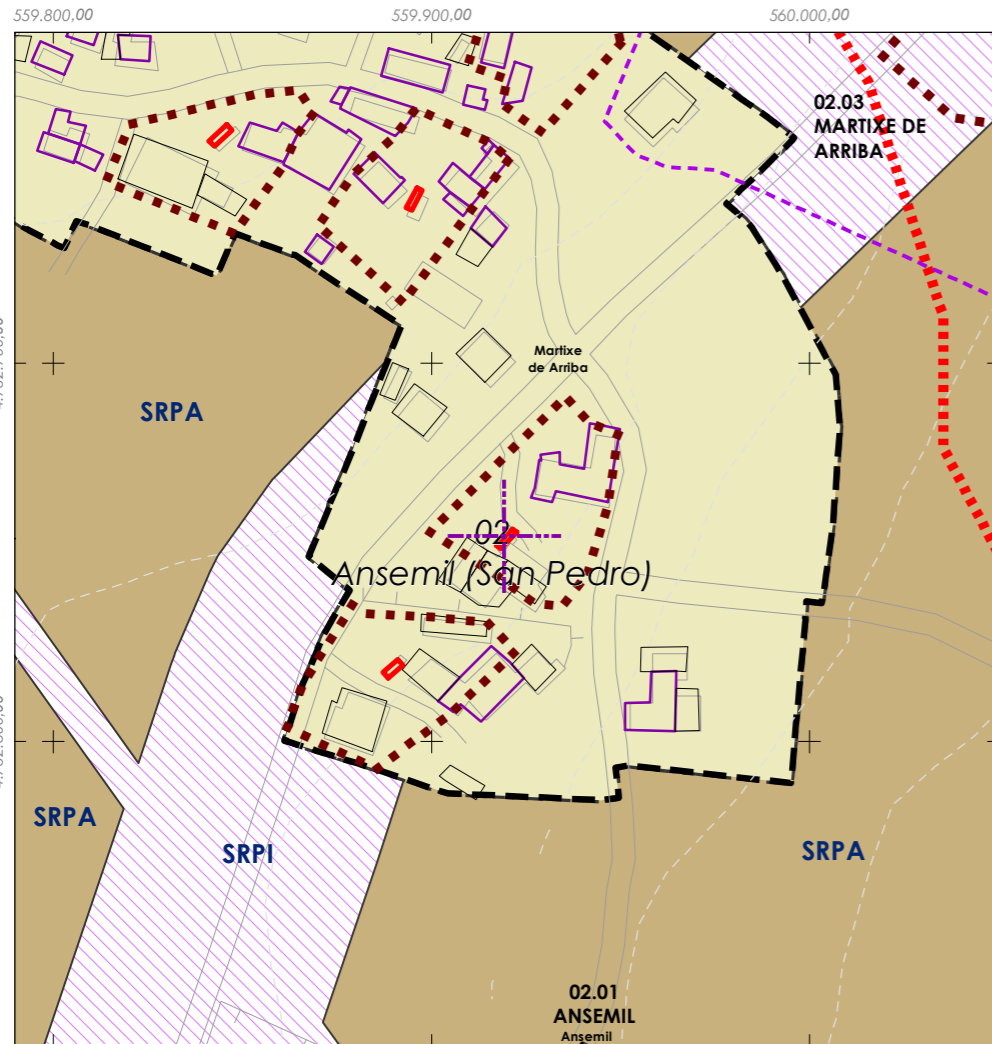
Descrición do ben:

Hórreo con formación de cuberta a dúas augas rematada nos extremos mediante cruz e pináculo de base cadrada. Costais pechados con ladrillo sobre cepas de pedra.



Delimitación PARROQUIAL

Abades (Santa María)	Martixe (San Cristovo)
Ansemil (San Pedro)	Moalde (San Mamede)
Breixa (Santiago)	Negreiros (San Martiño)
Carboeiro (Santa María)	O Castro (San Mamede)
Cervaña (San Salvador)	Oleiros (San Miguel)
Chapa (San Cibrao)	Parada (Santo Tomé)
Cira (Santa Baia)	Pazos (San Martiño)
Cortegada (Santa María)	Piñeiro (San Xiao)
Dornelas (San Martiño)	Ponte (San Miguel)
Escuadro (San Salvador)	Refoxos (San Paio)
Fiestras (San Martiño)	Rellas (San Martiño)
Graba (San Miguel)	Saídres (San Xoán)
Lamela (San Miguel)	Siador (San Miguel)
Laro (San Salvador)	Silleda (Santa Baia)
Manduas (San Tirso)	Taboada (Santiago)
Margaride (San Fiz)	Vilar (San Martiño)
	Xestoso (Santa María)



CLASIFICACIÓN DO SOLO

Delimitación de Solo Urbano	SRPAU
SNR	SRPPC
SNR	SRPPX
SRPI	SRPEN
SUD	SRPA
SRPO	SPRF

PATRIMONIO CULTURAL

Patrimonio Cultural
Contorno de protección
BIC
CPX - Contorno de protección de Xacemento
*** Camiño Real
Camiño de Santiago
Patrimonio Arqueolóxico (ZPI)
Patrimonio Arqueolóxico (ZPI)
API - Área de Protección Integral





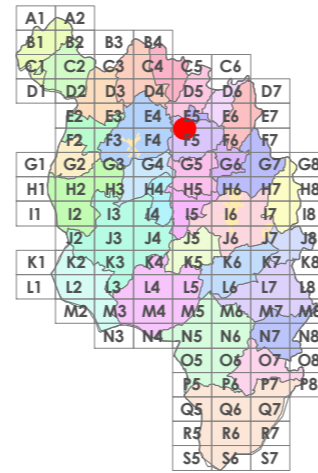
Código do elemento: **02.H10**

Página 35 de 513

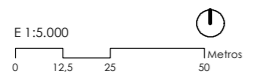
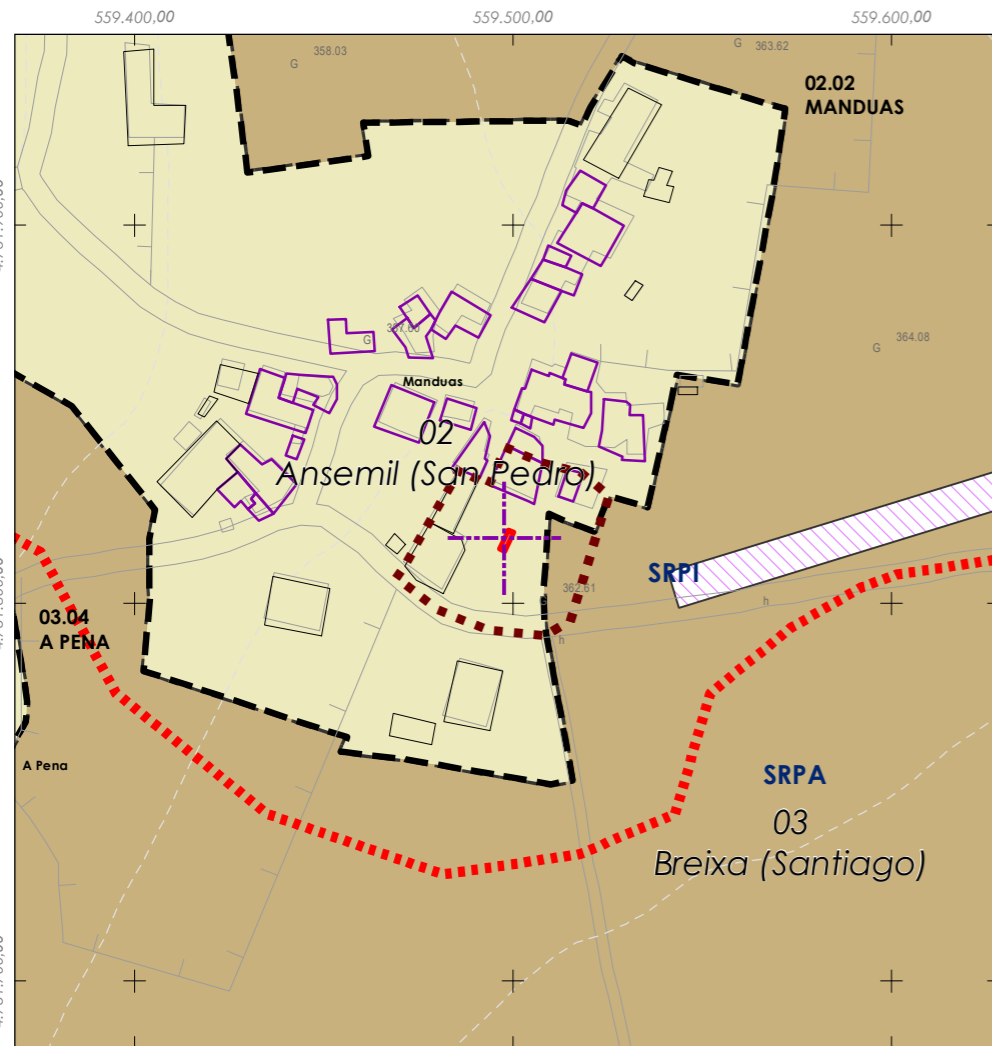
Denominación: **Hórreo**
Localización: **Manduas**
Parroquia: **Ansemil (San Pedro)**

Coordenadas UTM:
UTM X: 559498 / UTM Y: 4731820
Sistema de coordenadas:
Proxección: (U.T.M.) European Datum 1950 Zona 29N
Unidades: metros

Descrición do ben:
Hórreo con cuberta de tella a dúas augas rematada nos extremos mediante cruz e pináculo de base cadrada. Costais formados por faixas, doelas e vigas de madeira sobre base opaca de mampostería.



- Delimitación PARROQUIAL**
- Abades (Santa María)
 - Ansemil (San Pedro)
 - Breixa (Santiago)
 - Carboeiro (Santa María)
 - Cervaña (San Salvador)
 - Chapa (San Cibrao)
 - Cira (Santa Baia)
 - Cortegada (Santa María)
 - Dornelas (San Martiño)
 - Escuadro (San Salvador)
 - Fiestras (San Martiño)
 - Graba (San Miguel)
 - Lamela (San Miguel)
 - Laro (San Salvador)
 - Manduas (San Tirso)
 - Margaride (San Fiz)
 - Martixe (San Cristovo)
 - Moalde (San Mamede)
 - Negreiros (San Martiño)
 - O Castro (San Mamede)
 - Oleiros (San Miguel)
 - Parada (Santo Tomé)
 - Pazos (San Martiño)
 - Piñeiro (San Xiao)
 - Ponte (San Miguel)
 - Refoxos (San Paio)
 - Rellas (San Martiño)
 - Saídres (San Xoán)
 - Siador (San Miguel)
 - Silleda (Santa Baia)
 - Taboada (Santiago)
 - Vilar (San Martiño)
 - Xestoso (Santa María)



CLASIFICACIÓN DO SOLO

- Delimitación de Solo Urbano
- SNR
- SRPI
- SUD
- SRPO
- SRPAU
- SRPPC
- SRPPX
- SRPEN
- SRPA
- SPRF

PATRIMONIO CULTURAL

- Patrimonio Cultural
- Contorno de protección
- BIC
- CPX - Contorno de protección de Xacemento
- Camión Real
- Camión de Santiago
- Patrimonio Arqueolóxico (ZPI)
- Patrimonio Arqueolóxico (ZPI)
- API - Área de Protección Integral





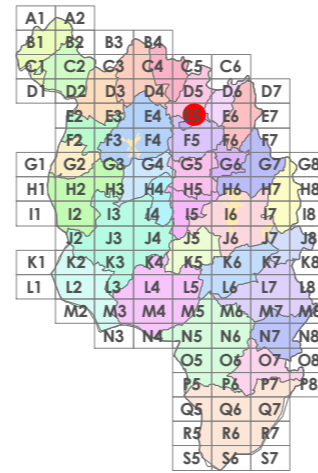
Código do elemento: **02.H11**

Página 36 de 513

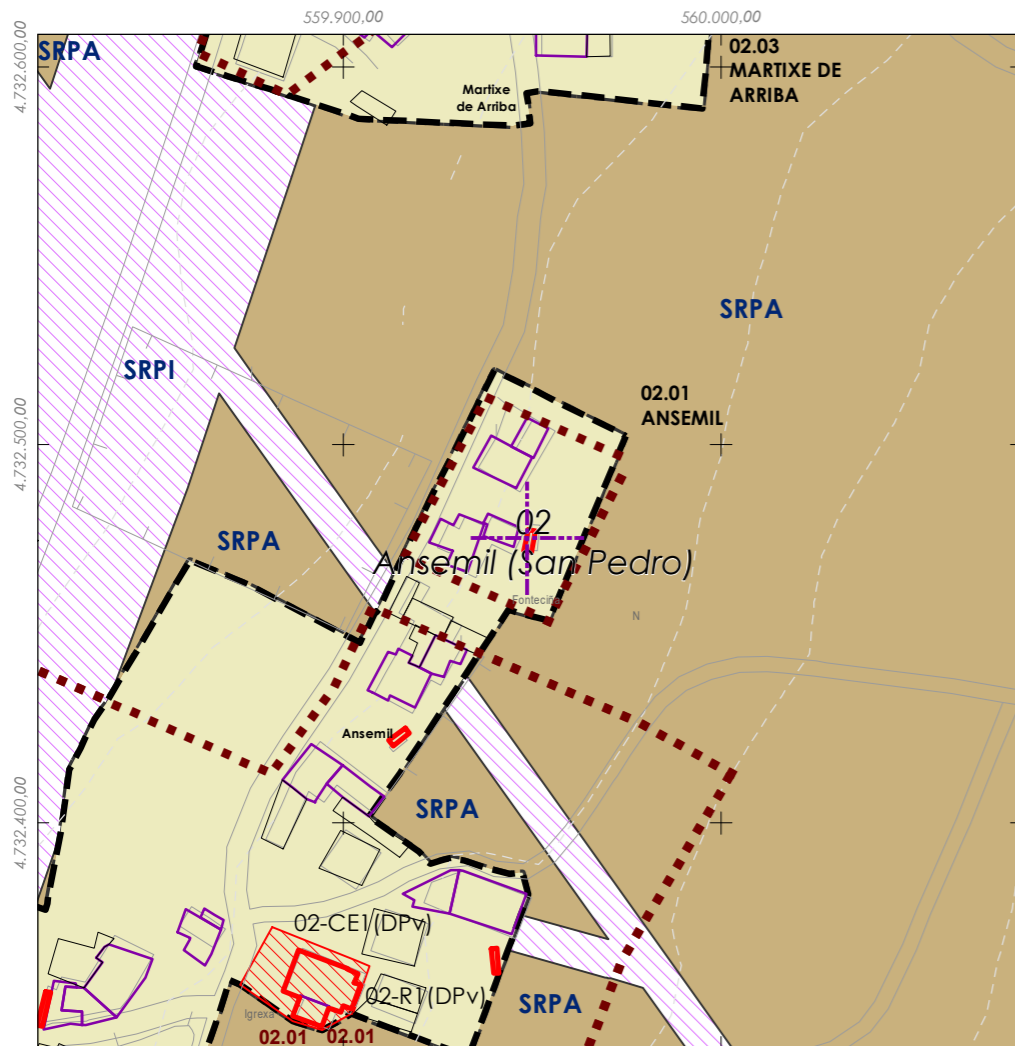
Denominación:
Hórreo
Localización: **Ansemil**
Parroquia: **Ansemil (San Pedro)**

Coordenadas UTM:
UTM X: 559949 / UTM Y: 4732470
Sistema de coordenadas:
Proxección: (U.T.M.) European Datum 1950 Zona 29N
Unidades: metros

Descrición do ben:
Hórreo con cuberta en mal estado de tella a dúas augas rematada nos extremos mediante cruz e pináculo de base cadrada. Costais formados por faixas, doelas e vigas de madeira sobre cepas de pedra.



- Delimitación PARROQUIAL**
- Abades (Santa María)
 - Ansemil (San Pedro)
 - Breixa (Santiago)
 - Carboeiro (Santa María)
 - Cervaña (San Salvador)
 - Chapa (San Cibrao)
 - Cira (Santa Baia)
 - Cortegada (Santa María)
 - Dornelas (San Martiño)
 - Escuadro (San Salvador)
 - Fiestras (San Martiño)
 - Graba (San Miguel)
 - Lamela (San Miguel)
 - Laro (San Salvador)
 - Manduas (San Tirso)
 - Margaride (San Fiz)
 - Martixe (San Cristovo)
 - Moalde (San Mamede)
 - Negreiros (San Martiño)
 - O Castro (San Mamede)
 - Oleiros (San Miguel)
 - Parada (Santo Tomé)
 - Pazos (San Martiño)
 - Piñeiro (San Xiao)
 - Ponte (San Miguel)
 - Refoxos (San Paio)
 - Rellas (San Martiño)
 - Saídres (San Xoán)
 - Siador (San Miguel)
 - Silleda (Santa Baia)
 - Taboada (Santiago)
 - Vilar (San Martiño)
 - Xestoso (Santa María)



CLASIFICACIÓN DO SOLO

- Delimitación de Solo Urbano
- SNR
- SRPI
- SUD
- SRPO
- SRPAU
- SRPPC
- SRPPX
- SRPEN
- SRPA
- SPRF

PATRIMONIO CULTURAL

- Patrimonio Cultural
- Contorno de protección
- BIC
- CPX - Contorno de protección de Xacemento
- Camión Real
- Camión de Santiago
- Patrimonio Arqueolóxico (ZPI)
- Patrimonio Arqueolóxico (ZPI)
- API - Área de Protección Integral





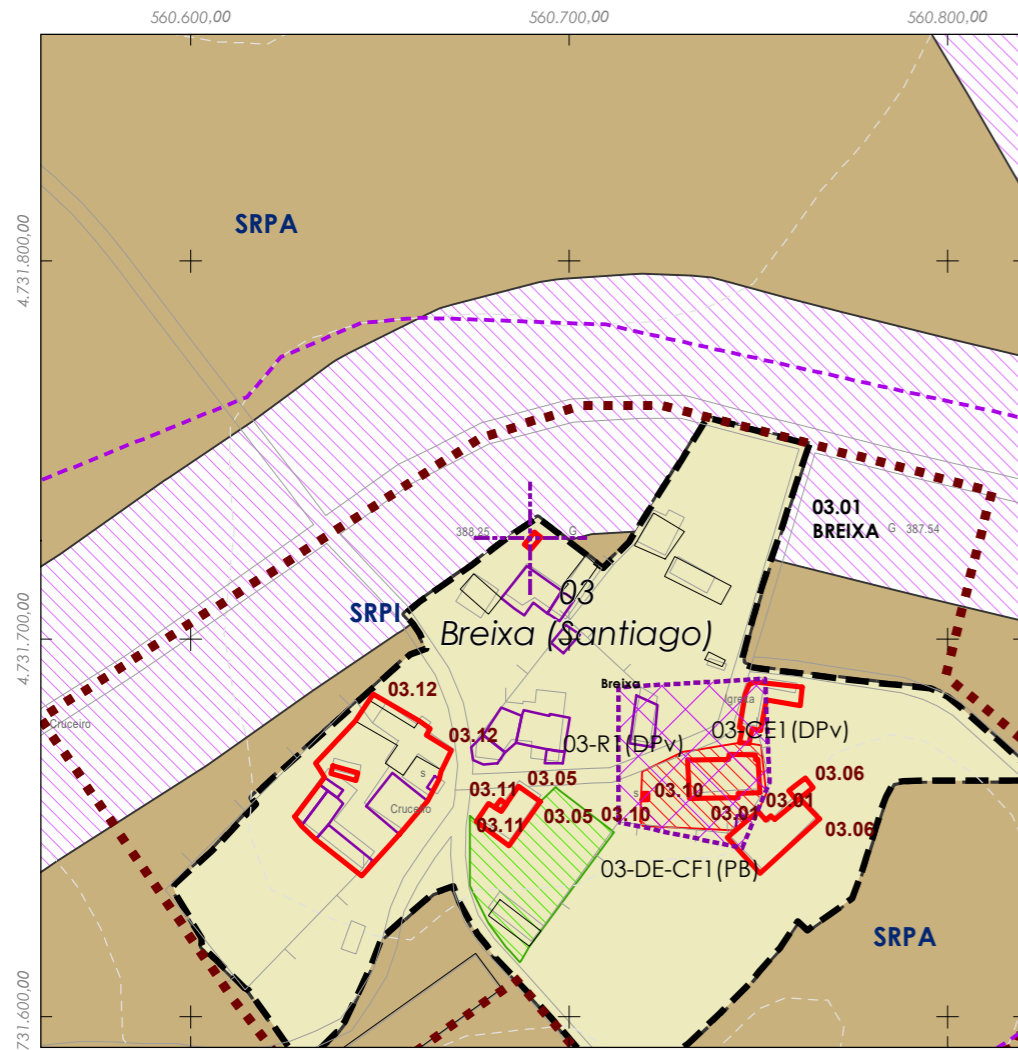
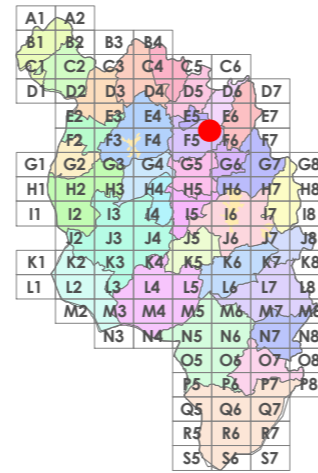
Código do elemento: **03.H01**

Página 37 de 513

Denominación: **Hórreo**
Localización: **Breixa**
Parroquia: **Breixa (Santiago)**

Coordenadas UTM:
UTM X: 560690 / UTM Y: 4731730
Sistema de coordenadas:
Proxección: (U.T.M.) European Datum 1950 Zona 29N
Unidades: metros

Descrición do ben:
Hórreo con formación de cuberta a dúas augas rematada nos extremos mediante cruz e pináculo de base cadrada. Estrutura de formigón pechando os costais con madeira.



- Delimitación PARROQUIAL**
- Abades (Santa María)
 - Ansemil (San Pedro)
 - Breixa (Santiago)
 - Carboeiro (Santa María)
 - Cervaña (San Salvador)
 - Chapa (San Cibrao)
 - Cira (Santa Baia)
 - Cortegada (Santa María)
 - Dornelas (San Martiño)
 - Escuadro (San Salvador)
 - Fiestras (San Martiño)
 - Graba (San Miguel)
 - Lamela (San Miguel)
 - Laro (San Salvador)
 - Manduas (San Tirso)
 - Margaride (San Fiz)
 - Martixe (San Cristovo)
 - Moalde (San Mamede)
 - Negreiros (San Martiño)
 - O Castro (San Mamede)
 - Oleiros (San Miguel)
 - Parada (Santo Tomé)
 - Pazos (San Martiño)
 - Piñeiro (San Xiao)
 - Ponte (San Miguel)
 - Refoxos (San Paio)
 - Rellas (San Martiño)
 - Saídres (San Xoán)
 - Siador (San Miguel)
 - Silleda (Santa Baia)
 - Taboada (Santiago)
 - Vilar (San Martiño)
 - Xestoso (Santa María)



- CLASIFICACIÓN DO SOLO**
- Delimitación de Solo Urbano
 - SNR
 - SRPAU
 - SRPPC
 - SRPPX
 - SRPEN
 - SRPA
 - SRPF
 - SUD
 - SRPO

- PATRIMONIO CULTURAL**
- Patrimonio Cultural
 - Contorno de protección
 - BIC
 - CPX - Contorno de protección de Xacemento
 - Camión Real
 - Camión de Santiago
- Patrimonio Arqueolóxico (ZPI)**
- Patrimonio Arqueolóxico (ZPI)
 - API - Área de Protección Integral





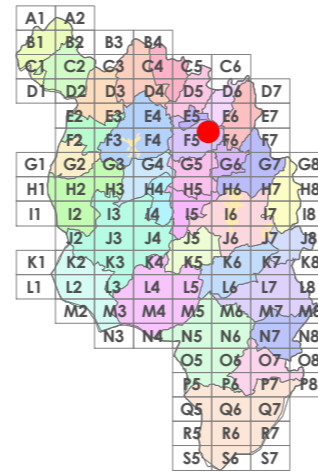
Código do elemento: **03.H02**

Página 38 de 513

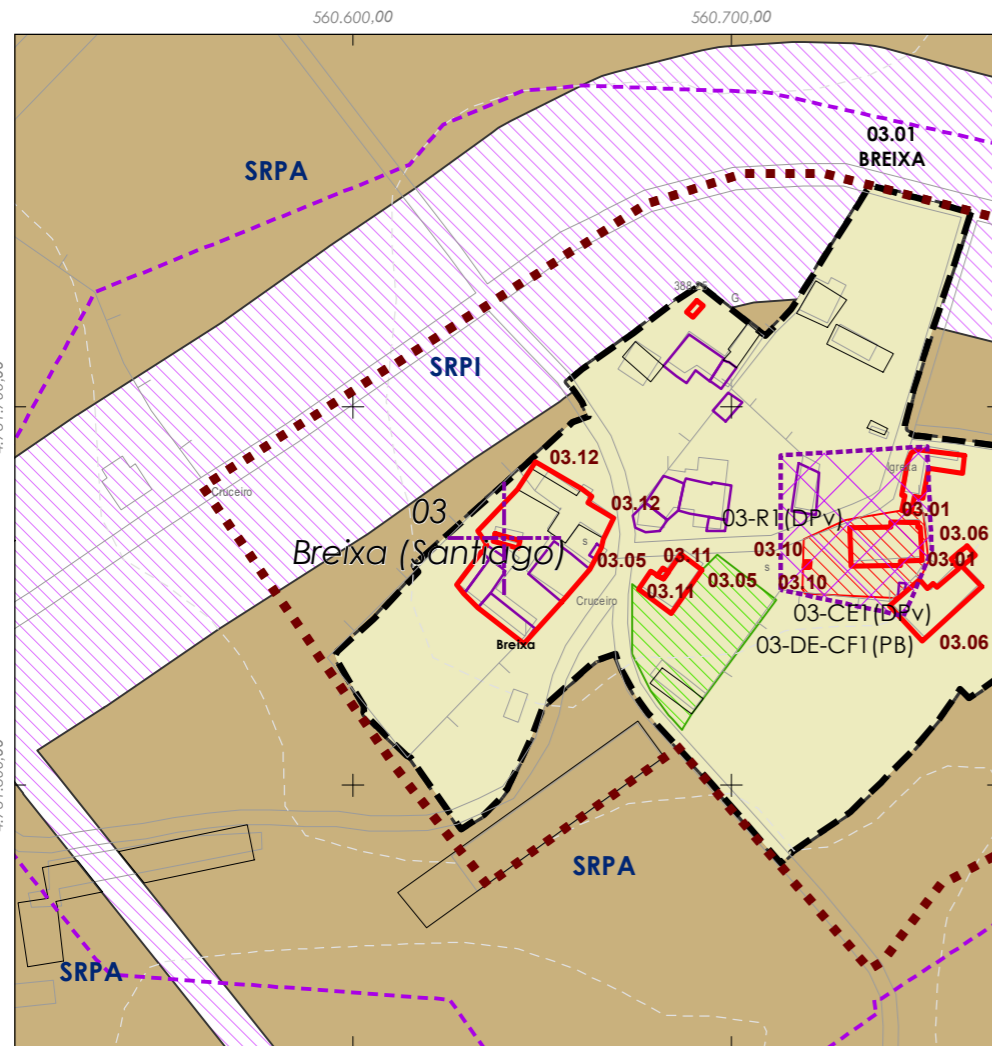
Denominación: **Hórreo**
Localización: **Breixa**
Parroquia: **Breixa (Santiago)**

Coordenadas UTM:
UTM X: 560641 / UTM Y: 4731660
Sistema de coordenadas:
Proxección: (U.T.M.) European Datum 1950 Zona 29N
Unidades: metros

Descrición do ben:
Hórreo con cuberta de tella a dúas augas rematada nos extremos mediante cruz e pináculo de base cadrada. Costais formados por faixas, doelas e vigas de madeira sobre cepas de pedra.



- Delimitación PARROQUIAL**
- Abades (Santa María)
 - Ansemil (San Pedro)
 - Breixa (Santiago)
 - Carboeiro (Santa María)
 - Cervaña (San Salvador)
 - Chapa (San Cibrao)
 - Cira (Santa Baia)
 - Cortegada (Santa María)
 - Dornelas (San Martiño)
 - Escuadro (San Salvador)
 - Fiestras (San Martiño)
 - Graba (San Miguel)
 - Lamela (San Miguel)
 - Laro (San Salvador)
 - Manduas (San Tirso)
 - Margaride (San Fiz)
 - Martixe (San Cristovo)
 - Moalde (San Mamede)
 - Negreiros (San Martiño)
 - O Castro (San Mamede)
 - Oleiros (San Miguel)
 - Parada (Santo Tomé)
 - Pazos (San Martiño)
 - Piñeiro (San Xiao)
 - Ponte (San Miguel)
 - Refoxos (San Paio)
 - Rellas (San Martiño)
 - Saídres (San Xoán)
 - Siador (San Miguel)
 - Silleda (Santa Baia)
 - Taboada (Santiago)
 - Vilar (San Martiño)
 - Xestoso (Santa María)



- E 1:5.000
- CLASIFICACIÓN DO SOLO**
- Delimitación de Solo Urbano
 - SNR
 - SRPAU
 - SRPPC
 - SRPPX
 - SRPEN
 - SRPA
 - SRPF
 - SRPI
 - SUD
 - SRPO
- PATRIMONIO CULTURAL**
- Patrimonio Cultural
 - Contorno de protección
 - BIC
 - CPX - Contorno de protección de Xacemento
 - Camión Real
 - Camión de Santiago
- Patrimonio Arqueolóxico (ZPI)**
- Patrimonio Arqueolóxico (ZPI)
 - API - Área de Protección Integral





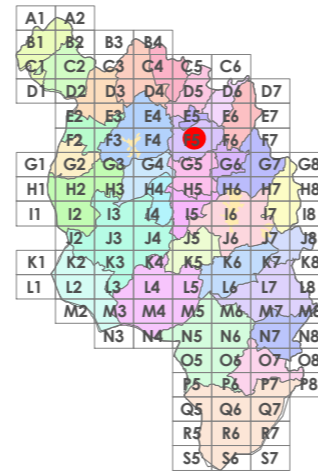
Código do elemento: **03.H03**

Página 39 de 513

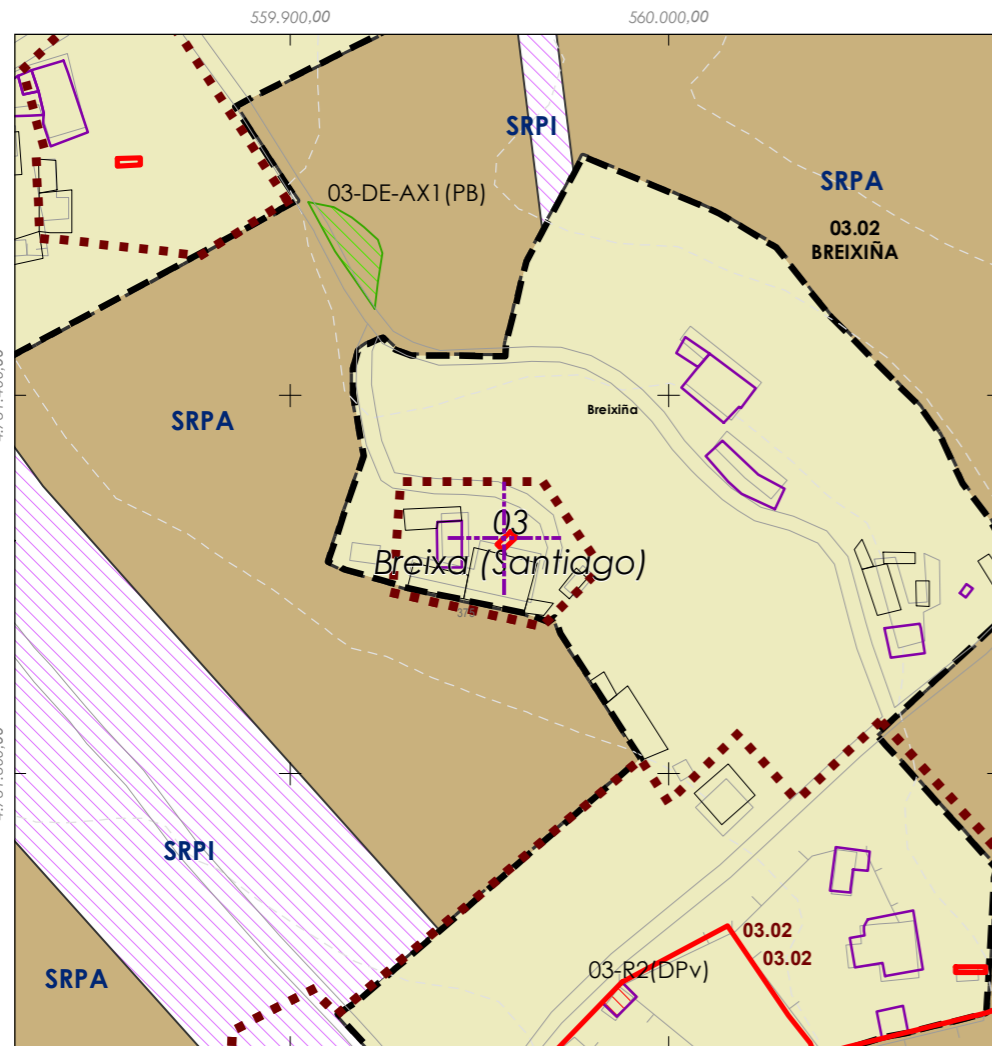
Denominación: **Hórreo**
Localización: **Breixiña**
Parroquia: **Breixa (Santiago)**

Coordenadas UTM:
UTM X: 559957 / UTM Y: 4731360
Sistema de coordenadas:
Proxección: (U.T.M.) European Datum 1950 Zona 29N
Unidades: metros

Descrición do ben:
Hórreo con cuberta de tella a dúas augas rematada nos extremos mediante cruz e pináculo de base cadrada. Costais formados por faixas, doelas e vigas de madeira sobre base opaca de mampostería.



Delimitación PARROQUIAL	
Abades (Santa María)	Martixe (San Cristovo)
Ansemil (San Pedro)	Moalde (San Mamede)
Breixa (Santiago)	Negreiros (San Martiño)
Carboeiro (Santa María)	O Castro (San Mamede)
Cervaña (San Salvador)	Oleiros (San Miguel)
Chapa (San Cibrao)	Parada (Santo Tomé)
Cira (Santa Baia)	Pazos (San Martiño)
Cortegada (Santa María)	Piñeiro (San Xiao)
Dornelas (San Martiño)	Ponte (San Miguel)
Escuadro (San Salvador)	Refoxos (San Paio)
Fiestras (San Martiño)	Rellas (San Martiño)
Graba (San Miguel)	Saídres (San Xoán)
Lamela (San Miguel)	Siador (San Miguel)
Laro (San Salvador)	Silleda (Santa Baia)
Manduas (San Tirso)	Taboada (Santiago)
Margaride (San Fiz)	Vilar (San Martiño)
	Xestoso (Santa María)



E 1:5.000

0 12.5 25 50 Metros

CLASIFICACIÓN DO SOLO

Delimitación de Solo Urbano	SRPAU
SNR	SRPPC
SNR	SRPPX
SRPI	SRPEN
SUD	SRPA
SRPO	SPRF

PATRIMONIO CULTURAL

- Patrimonio Cultural
- Contorno de protección
- BIC
- CPX - Contorno de protección de Xacemento
- *** Camiño Real
- Camiño de Santiago

Patrimonio Arqueolóxico (ZPI)

- Patrimonio Arqueolóxico (ZPI)
- API - Área de Protección Integral





Código do elemento: **03.H04**

Página 40 de 513

Denominación:

Hórreo

Localización:

Breixiña

Parroquia:

Breixa (Santiago)

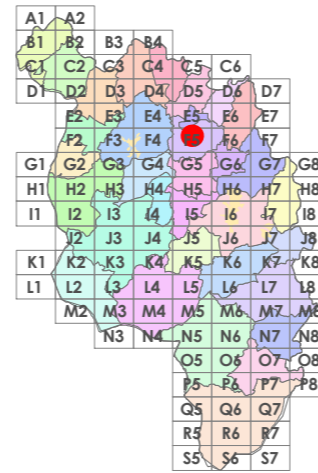
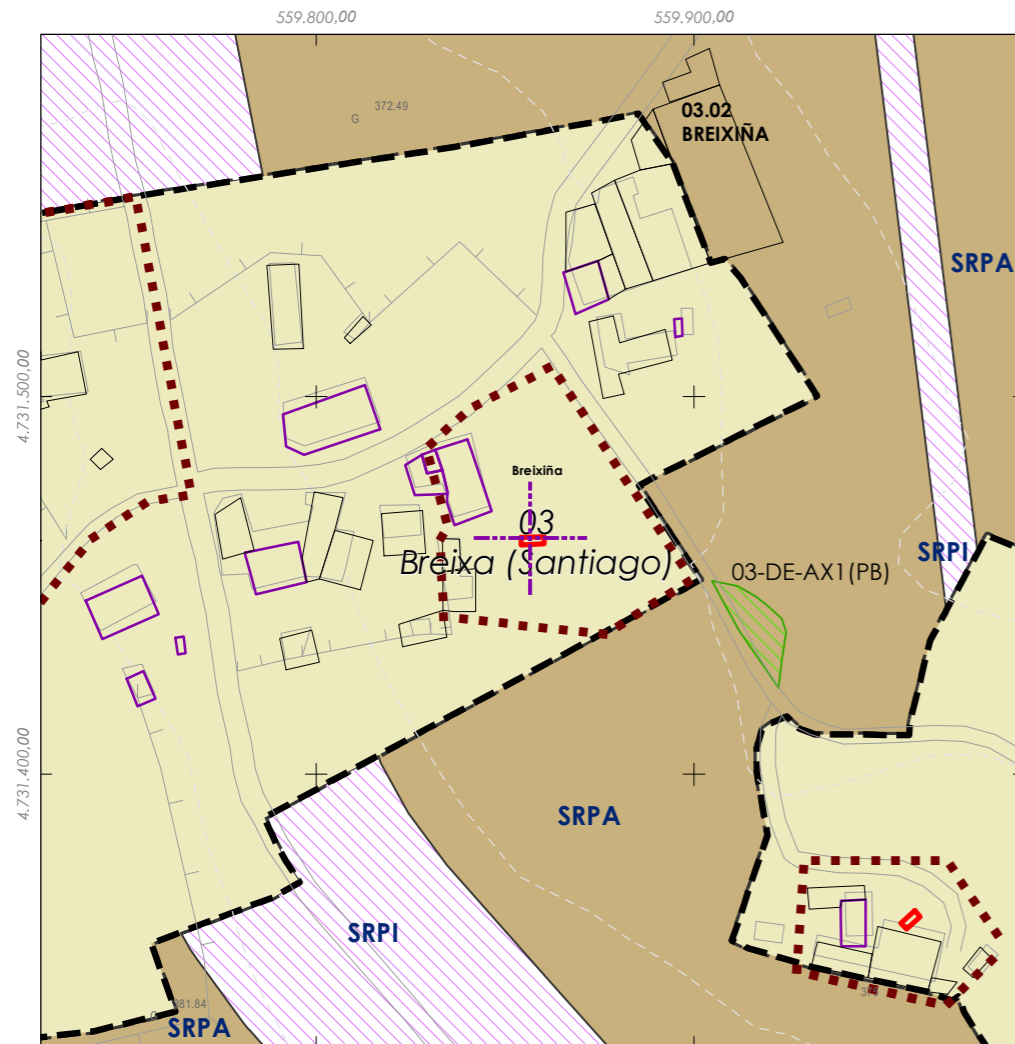
Coordenadas UTM:

UTM X: 559857 / UTM Y: 4731460

Sistema de coordenadas:
Proxección: (U.T.M.) European Datum 1950 Zona 29N
Unidades: metros

Descrición do ben:

Hórreo con cuberta de tella a dúas augas rematada nos extremos mediante cruz e pináculo de base cadrada. Costais formados por faixas, doelas e vigas de madeira sobre cepas de pedra.



Delimitación PARROQUIAL

- | | |
|-------------------------|-------------------------|
| Abades (Santa María) | Martixe (San Cristovo) |
| Ansemil (San Pedro) | Moalde (San Mamede) |
| Breixa (Santiago) | Negreiros (San Martiño) |
| Carboeiro (Santa María) | O Castro (San Mamede) |
| Cervaña (San Salvador) | Oleiros (San Miguel) |
| Chapa (San Cibrao) | Parada (Santo Tomé) |
| Cira (Santa Baia) | Pazos (San Martiño) |
| Cortegada (Santa María) | Piñeiro (San Xiao) |
| Dornelas (San Martiño) | Ponte (San Miguel) |
| Escuadro (San Salvador) | Refoxos (San Paio) |
| Fiestras (San Martiño) | Rellas (San Martiño) |
| Graba (San Miguel) | Saídres (San Xoán) |
| Lamela (San Miguel) | Siador (San Miguel) |
| Laro (San Salvador) | Silleda (Santa Baia) |
| Manduas (San Tirso) | Taboada (Santiago) |
| Margaride (San Fiz) | Vilar (San Martiño) |
| | Xestoso (Santa María) |

E 1:5.000
0 12,5 25 50 Metros

CLASIFICACIÓN DO SOLO

- | | |
|-----------------------------|-------|
| Delimitación de Solo Urbano | SRPAU |
| SNR | SRPPC |
| SNR | SRPPX |
| SRPI | SRPEN |
| SUD | SRPA |
| SRPO | SPRF |

PATRIMONIO CULTURAL

- Patrimonio Cultural
- Contorno de protección
- BIC
- CPX - Contorno de protección de Xacemento
- *** Camiño Real
- Camiño de Santiago
- Patrimonio Arqueolóxico (ZPI)**
- Patrimonio Arqueolóxico (ZPI)
- API - Área de Protección Integral





Código do elemento: **03.H05**

Página 41 de 513

Denominación:

Hórreo

Coordenadas UTM:

UTM X: 561082 / UTM Y: 4731250

Localización:

O Castro de Breixa

Parroquia:

Breixa (Santiago)

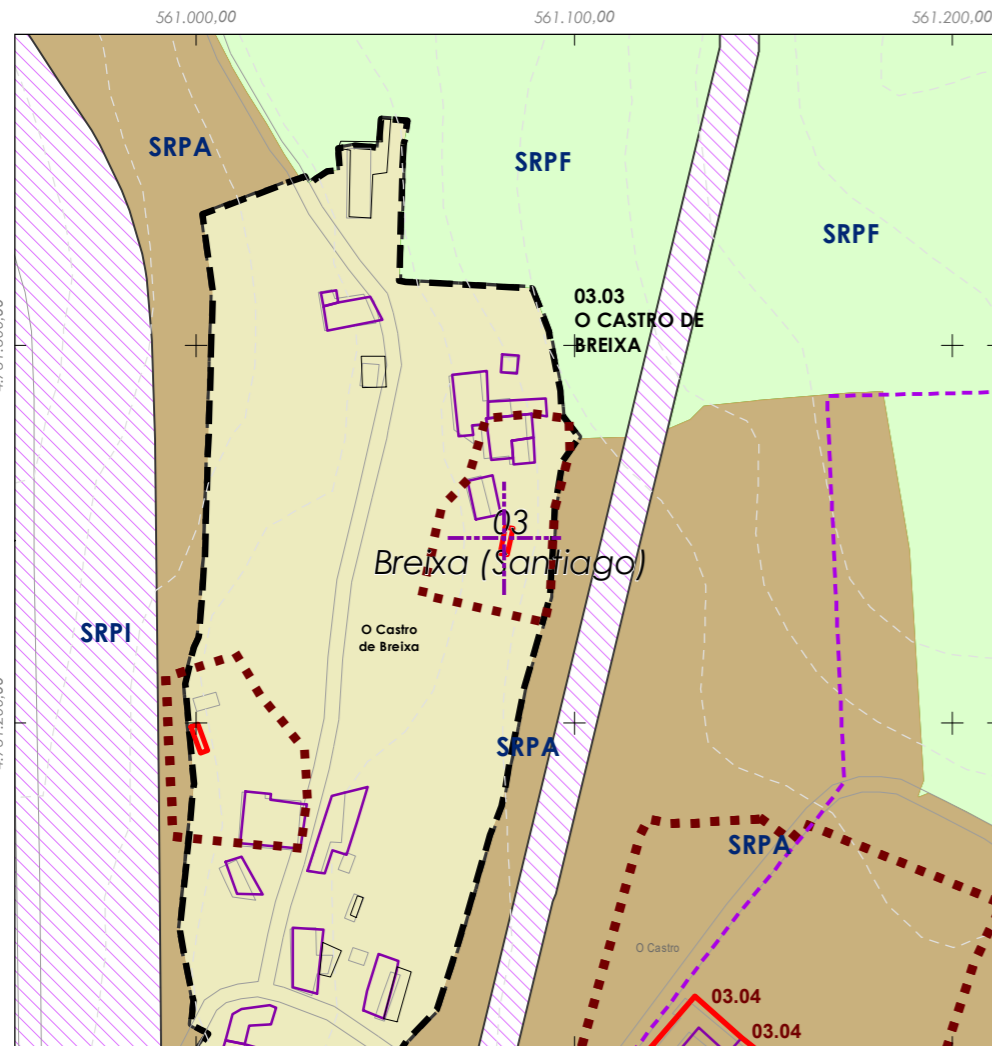
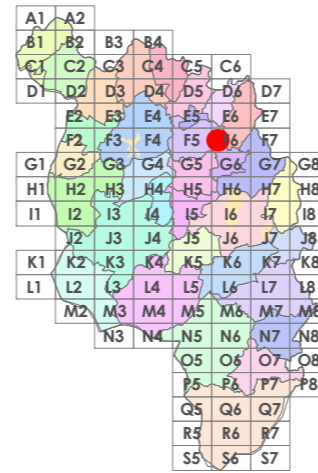
Sistema de coordenadas:

Proxección: (U.T.M.) European Datum 1950 Zona 29N

Unidades: metros

Descrición do ben:

Hórreo con cuberta de tella a dúas augas rematada nos extremos mediante cruz e pináculo de base cadrada. Costais formados por faixas, doelas e vigas de madeira sobre cepas de pedra.



Delimitación PARROQUIAL	
Abades (Santa María)	Martixe (San Cristovo)
Ansemil (San Pedro)	Moalde (San Mamede)
Breixa (Santiago)	Negreiros (San Martiño)
Carboeiro (Santa María)	O Castro (San Mamede)
Cervaña (San Salvador)	Oleiros (San Miguel)
Chapa (San Cibrao)	Parada (Santo Tomé)
Cira (Santa Baia)	Pazos (San Martiño)
Cortegada (Santa María)	Piñeiro (San Xiao)
Dornelas (San Martiño)	Ponte (San Miguel)
Escuadro (San Salvador)	Refoxos (San Paio)
Fiestras (San Martiño)	Rellas (San Martiño)
Graba (San Miguel)	Saídres (San Xoán)
Lamela (San Miguel)	Siador (San Miguel)
Laro (San Salvador)	Silleda (Santa Baia)
Manduas (San Tirso)	Taboada (Santiago)
Margaride (San Fiz)	Vilar (San Martiño)
	Xestoso (Santa María)



CLASIFICACIÓN DO SOLO

Delimitación de Solo Urbano	SRPAU
SNR	SRPPC
SNR	SRPPX
SRPI	SRPEN
SUD	SRPA
SRPO	SRPF

PATRIMONIO CULTURAL

Patrimonio Cultural	
Contorno de protección	
BIC	
CPX - Contorno de protección de Xacemento	
*** Camiño Real	
Camiño de Santiago	
Patrimonio Arqueolóxico (ZPI)	
Patrimonio Arqueolóxico (ZPI)	
API - Área de Protección Integral	





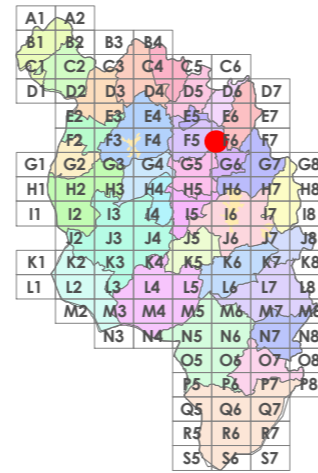
Código do elemento: **03.H06**

Página 42 de 513

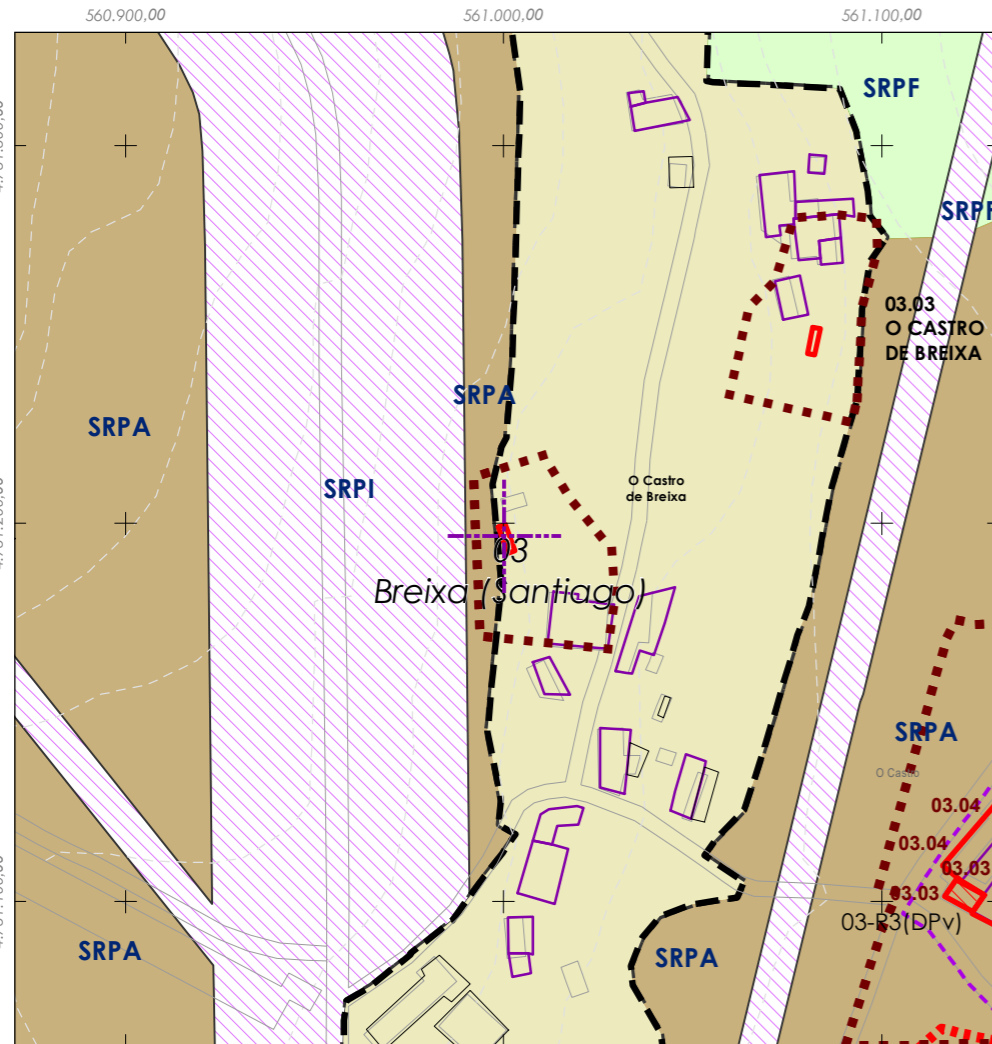
Denominación: **Hórreo**
Localización: **O Castro de Breixa**
Parroquia: **Breixa (Santiago)**

Coordenadas UTM:
UTM X: 561001 / UTM Y: 4731200
Sistema de coordenadas:
Proxección: (U.T.M.) European Datum 1950 Zona 29N
Unidades: metros

Descrición do ben:
Restos de hórreo do que se conservan a base e cepas de ladrillo.



Delimitación PARROQUIAL	
Abades (Santa María)	Martixe (San Cristovo)
Ansemil (San Pedro)	Moalde (San Mamede)
Breixa (Santiago)	Negreiros (San Martiño)
Carboeiro (Santa María)	O Castro (San Mamede)
Cervaña (San Salvador)	Oleiros (San Miguel)
Chapa (San Cibrao)	Parada (Santo Tomé)
Cira (Santa Baia)	Pazos (San Martiño)
Cortegada (Santa María)	Piñeiro (San Xiao)
Dornelas (San Martiño)	Ponte (San Miguel)
Escuadro (San Salvador)	Refoxos (San Paio)
Fiestras (San Martiño)	Rellas (San Martiño)
Graba (San Miguel)	Saídres (San Xoán)
Lamela (San Miguel)	Siador (San Miguel)
Laro (San Salvador)	Silleda (Santa Baia)
Manduas (San Tirso)	Taboada (Santiago)
Margaride (San Fiz)	Vilar (San Martiño)
	Xestoso (Santa María)



CLASIFICACIÓN DO SOLO		PATRIMONIO CULTURAL	
Delimitación de Solo Urbano	SRPAU	Patrimonio Cultural	Contorno de protección
SNR	SRPPC	BIC	CPX - Contorno de protección de Xacemento
SNR	SRPPX	*** Camiño Real	Camiño de Santiago
SRPI	SRPEN	Patrimonio Arqueolóxico (ZPI)	Patrimonio Arqueolóxico (ZPI)
SUD	SRPA	API - Área de Protección Integral	
SRPO	SRPF		





Código do elemento:

03.H07

Página 43 de 513

Denominación:

Hórreo

Coordenadas UTM:

UTM X: 560918 / UTM Y: 4730880

Localización:

O Castro de Breixa

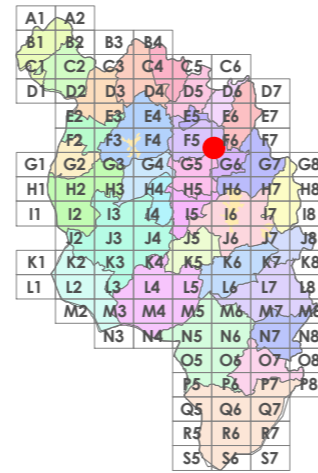
Parroquia:

Breixa (Santiago)

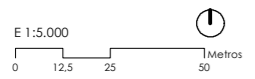
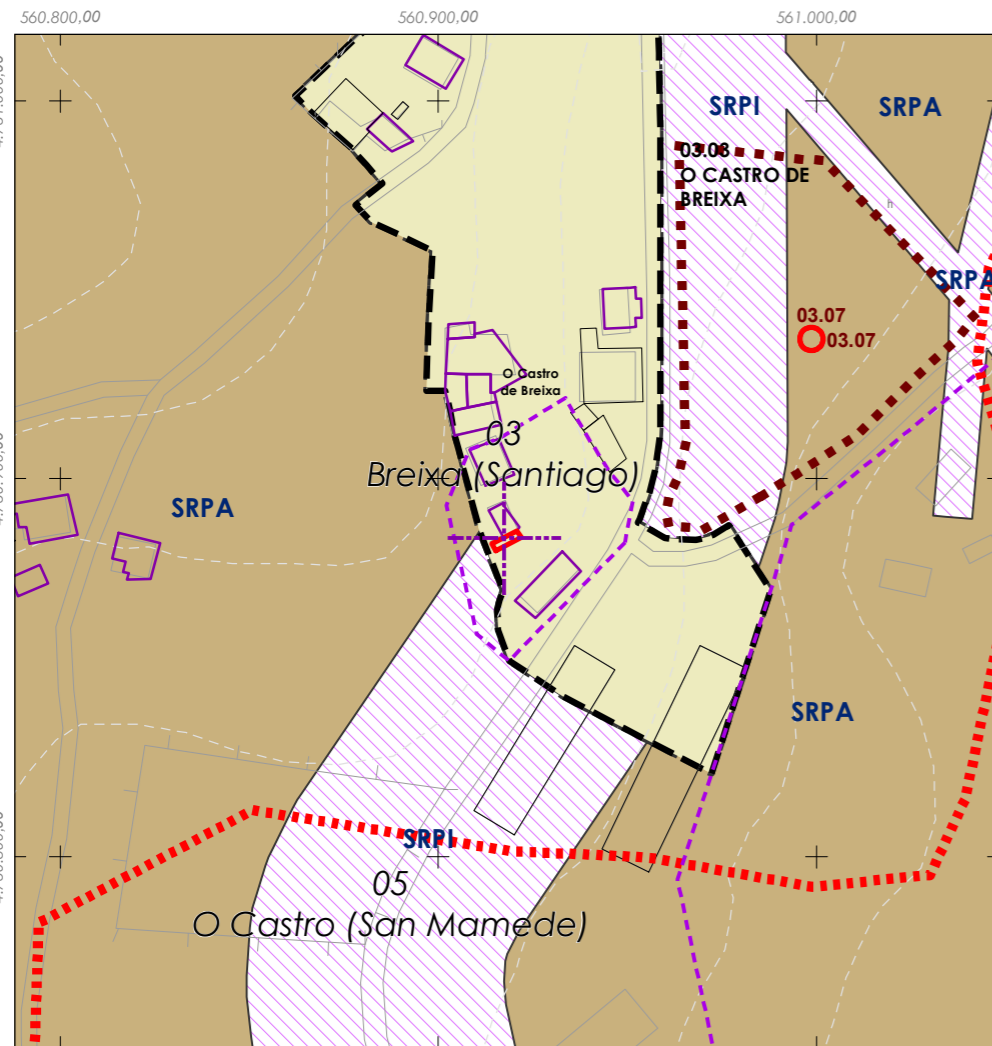
Sistema de coordenadas:
Proxección: (U.T.M.) European Datum 1950 Zona 29N
Unidades: metros

Descrición do ben:

Hórreo con cuberta de tella a dúas augas rematada nos extremos mediante cruz e pináculo de base cadrada. Costais formados por faixas, doelas e vigas de madeira sobre cepas de pedra.



Delimitación PARROQUIAL	
	Abades (Santa María)
	Ansemil (San Pedro)
	Breixa (Santiago)
	Carboeiro (Santa María)
	Cervaña (San Salvador)
	Chapa (San Cibrao)
	Cira (Santa Baia)
	Cortegada (Santa María)
	Dornelas (San Martiño)
	Escuadro (San Salvador)
	Fiestras (San Martiño)
	Graba (San Miguel)
	Lamela (San Miguel)
	Laro (San Salvador)
	Manduas (San Tirso)
	Margaride (San Fiz)
	Martixe (San Cristovo)
	Moalde (San Mamede)
	Negreiros (San Martiño)
	O Castro (San Mamede)
	Oleiros (San Miguel)
	Parada (Santo Tomé)
	Pazos (San Martiño)
	Piñeiro (San Xiao)
	Ponte (San Miguel)
	Refoxos (San Paio)
	Rellas (San Martiño)
	Saídres (San Xoán)
	Siador (San Miguel)
	Silleda (Santa Baia)
	Taboada (Santiago)
	Vilar (San Martiño)
	Xestoso (Santa María)



CLASIFICACIÓN DO SOLO

	Delimitación de Solo Urbano		SRPAU
	SNR		SRPPC
	SNR		SRPPX
	SRPI		SRPEN
	SUD		SRPA
	SRPO		SPRF

PATRIMONIO CULTURAL

	Patrimonio Cultural
	Contorno de protección
	BIC
	CPX - Contorno de protección de Xacemento
	Camiño Real
	Camiño de Santiago
Patrimonio Arqueolóxico (ZPI)	
	Patrimonio Arqueolóxico (ZPI)
	API - Área de Protección Integral





Código do elemento:

03.H08

Página 44 de 513

Denominación:

Hórreo

Coordenadas UTM:

UTM X: 559932 / UTM Y: 4731090

Localización:

Breixa (Santiago)

Parroquia:

Breixa (Santiago)

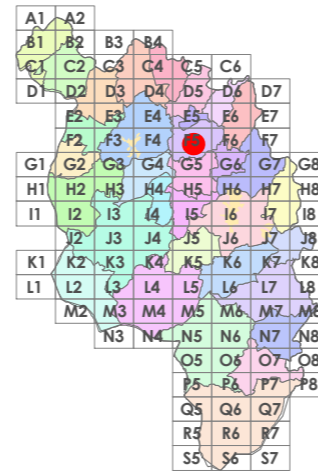
Sistema de coordenadas:

Proxección: U.T.M. European Datum 1950 Zona 29N

Unidades: metros

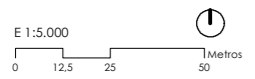
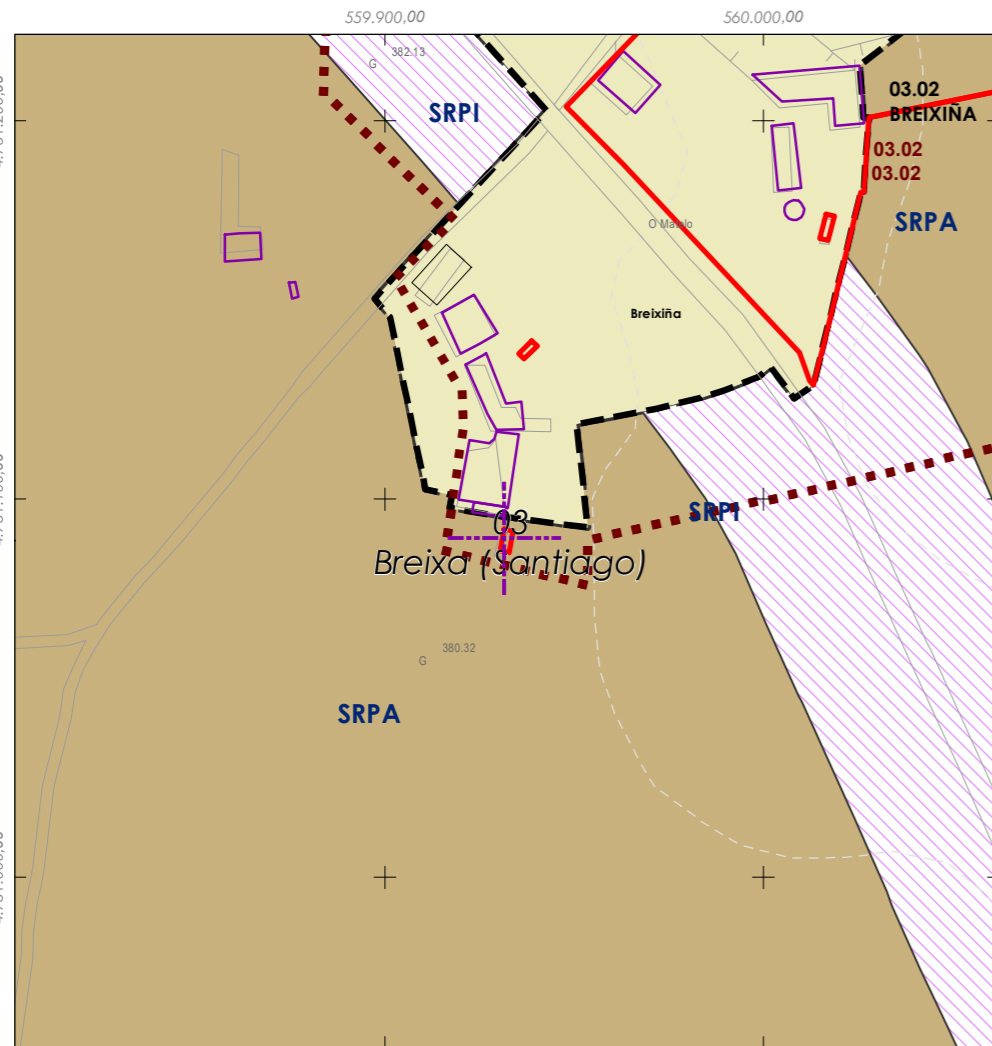
Descrición do ben:

Hórreo con cuberta de tella a dúas augas rematada nos extremos mediante cruz e pináculo de base cadrada. Costais formados por faixas, doelas e vigas de madeira sobre base de mampostería pechada.



Delimitación PARROQUIAL

- Abades (Santa María)
- Ansemil (San Pedro)
- Breixa (Santiago)
- Carboeiro (Santa María)
- Cervaña (San Salvador)
- Chapa (San Cibrao)
- Cira (Santa Baia)
- Cortegada (Santa María)
- Dornelas (San Martiño)
- Escuadro (San Salvador)
- Fiestras (San Martiño)
- Graba (San Miguel)
- Lamela (San Miguel)
- Laro (San Salvador)
- Manduas (San Tirso)
- Margaride (San Fiz)
- Martixe (San Cristovo)
- Moalde (San Mamede)
- Negreiros (San Martiño)
- O Castro (San Mamede)
- Oleiros (San Miguel)
- Parada (Santo Tomé)
- Pazos (San Martiño)
- Piñeiro (San Xiao)
- Ponte (San Miguel)
- Refoxos (San Paio)
- Rellas (San Martiño)
- Saídres (San Xoán)
- Siador (San Miguel)
- Silleda (Santa Baia)
- Taboada (Santiago)
- Vilar (San Martiño)
- Xestoso (Santa María)



CLASIFICACIÓN DO SOLO

- Delimitación de Solo Urbano
- SNR
- SRPI
- SUD
- SRPO
- SRPAU
- SRPPC
- SRPPX
- SRPEN
- SRPA
- SPRF

PATRIMONIO CULTURAL

- Patrimonio Cultural
- Contorno de protección
- BIC
- CPX - Contorno de protección de Xacemento
- *** Camiño Real
- Camiño de Santiago
- Patrimonio Arqueolóxico (ZPI)
- Patrimonio Arqueolóxico (ZPI)
- API - Área de Protección Integral





Código do elemento:

03.H09

Página 45 de 513

Denominación:

Hórreo

Coordenadas UTM:

UTM X: 559938 / UTM Y: 4731140

Localización:

Breixiña

Parroquia:

Breixa (Santiago)

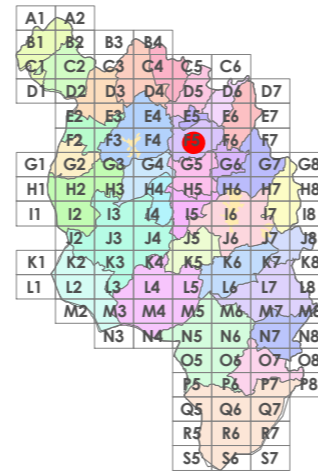
Sistema de coordenadas:

Proxección: (U.T.M.) European Datum 1950 Zona 29N

Unidades: metros

Descrición do ben:

Hórreo con cuberta de tella a dúas augas rematada nos extremos mediante cruz e pináculo de base cadrada. Costais formados por faixas, doelas e vigas de madeira sobre cepas de pedra.



Delimitación PARROQUIAL

- Abades (Santa María)
- Ansemil (San Pedro)
- Breixa (Santiago)
- Carboeiro (Santa María)
- Cervaña (San Salvador)
- Chapa (San Cibrao)
- Cira (Santa Baia)
- Cortegada (Santa María)
- Dornelas (San Martiño)
- Escuadro (San Salvador)
- Fiestras (San Martiño)
- Graba (San Miguel)
- Lamela (San Miguel)
- Laro (San Salvador)
- Manduas (San Tirso)
- Margaride (San Fiz)
- Martixe (San Cristovo)
- Moalde (San Mamede)
- Negreiros (San Martiño)
- O Castro (San Mamede)
- Oleiros (San Miguel)
- Parada (Santo Tomé)
- Pazos (San Martiño)
- Piñeiro (San Xiao)
- Ponte (San Miguel)
- Refoxos (San Paio)
- Rellas (San Martiño)
- Saídres (San Xoán)
- Siador (San Miguel)
- Silleda (Santa Baia)
- Taboada (Santiago)
- Vilar (San Martiño)
- Xestoso (Santa María)

PATRIMONIO CULTURAL

- Patrimonio Cultural
- Contorno de protección
- BIC
- CPX - Contorno de protección de Xacemento
- Camión Real
- Camión de Santiago
- Patrimonio Arqueolóxico (ZPI)**
- Patrimonio Arqueolóxico (ZPI)
- API - Área de Protección Integral

E 1:5.000

CLASIFICACIÓN DO SOLO

- Delimitación de Solo Urbano
- SNR
- SRPAU
- SRPPC
- SRPPX
- SRPEN
- SRPA
- SRPF
- SUD
- SRPO





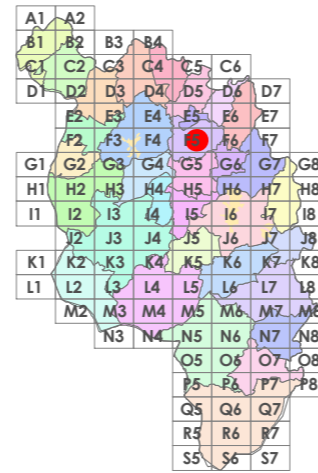
Código do elemento: **03.H10**

Página 46 de 513

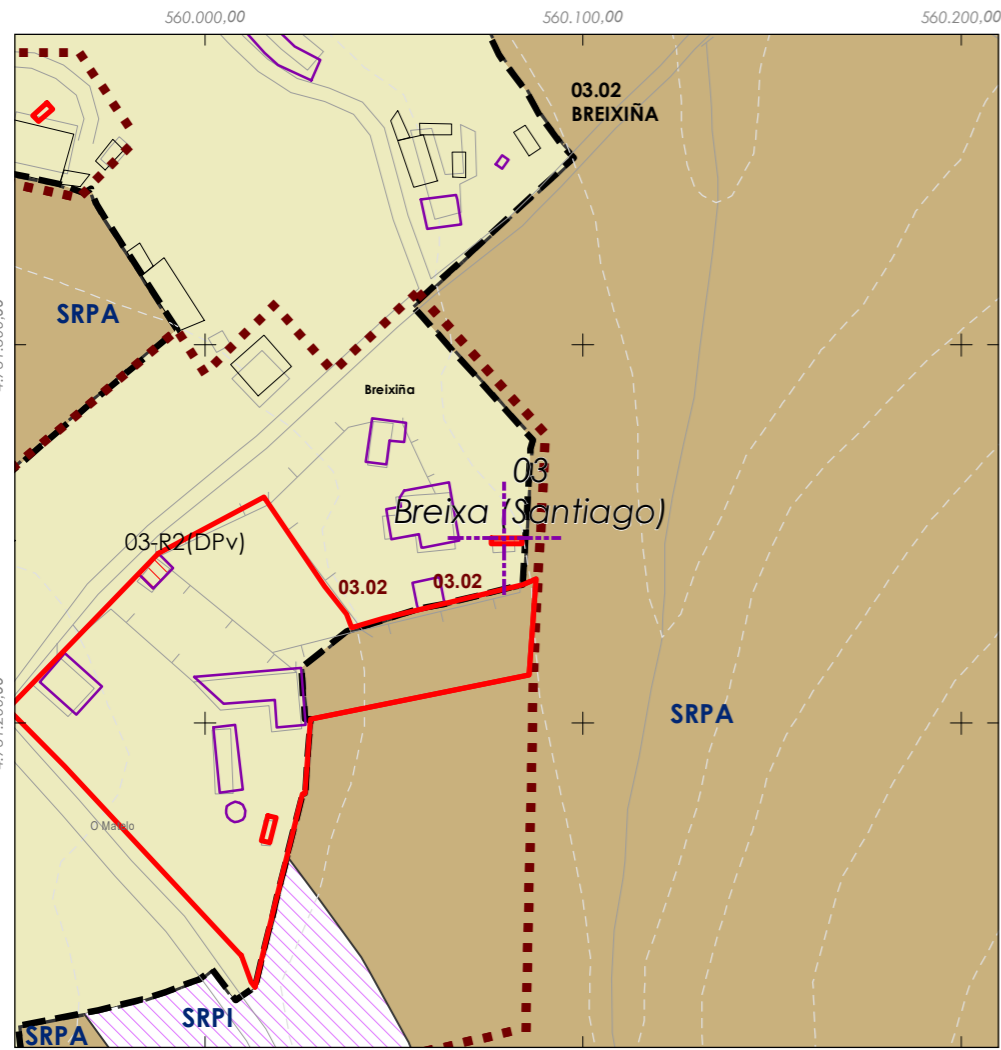
Denominación: **Hórreo**
Localización: **Breixiña**
Parroquia: **Breixa (Santiago)**

Coordenadas UTM:
UTM X: 560080 / UTM Y: 4731250
Sistema de coordenadas:
Proxección: (U.T.M.) European Datum 1950 Zona 29N
Unidades: metros

Descrición do ben:
Hórreo completamente cuberto pola vexetación do que se presume a formación de cuberta de tella e costais en madeira sobre cepas de pedra.



Delimitación PARROQUIAL	
Abades (Santa María)	Martixe (San Cristovo)
Ansemil (San Pedro)	Moalde (San Mamede)
Breixa (Santiago)	Negreiros (San Martiño)
Carboeiro (Santa María)	O Castro (San Mamede)
Cervaña (San Salvador)	Oleiros (San Miguel)
Chapa (San Cibrao)	Parada (Santo Tomé)
Cira (Santa Baia)	Pazos (San Martiño)
Cortegada (Santa María)	Piñeiro (San Xiao)
Dornelas (San Martiño)	Ponte (San Miguel)
Escuadro (San Salvador)	Refoxos (San Paio)
Fiestras (San Martiño)	Rellas (San Martiño)
Graba (San Miguel)	Saídres (San Xoán)
Lamela (San Miguel)	Siador (San Miguel)
Laro (San Salvador)	Silleda (Santa Baia)
Manduas (San Tirso)	Taboada (Santiago)
Margaride (San Fiz)	Vilar (San Martiño)
	Xestoso (Santa María)



CLASIFICACIÓN DO SOLO

Delimitación de Solo Urbano	SRPAU
SNR	SRPPC
SNR	SRPPX
SRPI	SRPEN
SUD	SRPA
SRPO	SPRF

PATRIMONIO CULTURAL

Patrimonio Cultural	
Contorno de protección	
BIC	
CPX - Contorno de protección de Xacemento	
*** Camiño Real	
Camiño de Santiago	
Patrimonio Arqueolóxico (ZPI)	
Patrimonio Arqueolóxico (ZPI)	
API - Área de Protección Integral	



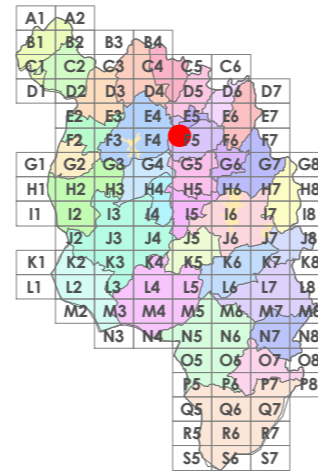
Código do elemento: **03.H11**

Página 47 de 513

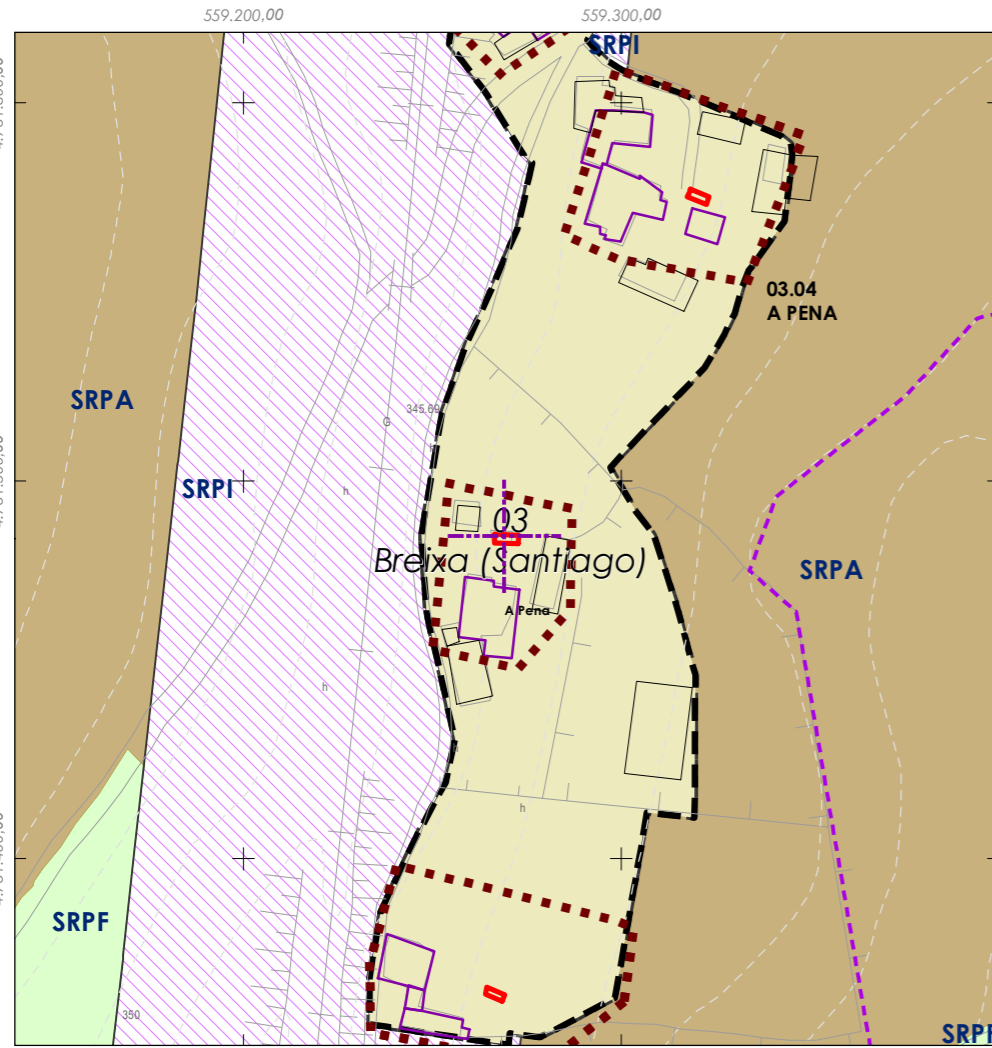
Denominación: **Hórreo**
Localización: **A Pena**
Parroquia: **Breixa (Santiago)**

Coordenadas UTM:
UTM X: 559270 / UTM Y: 4731480
Sistema de coordenadas:
Proxección: (U.T.M.) European Datum 1950 Zona 29N
Unidades: metros

Descrición do ben:
Hórreo con cuberta de tella a dúas augas rematada nos extremos mediante cruz e pináculo de base cadrada. Costais formados por faixas, doelas e vigas de madeira sobre base de mampostería perimetral.



Delimitación PARROQUIAL	
Abades (Santa María)	Martixe (San Cristovo)
Ansemil (San Pedro)	Moalde (San Mamede)
Breixa (Santiago)	Negreiros (San Martiño)
Carboeiro (Santa María)	O Castro (San Mamede)
Cervaña (San Salvador)	Oleiros (San Miguel)
Chapa (San Cibrao)	Parada (Santo Tomé)
Cira (Santa Baia)	Pazos (San Martiño)
Cortegada (Santa María)	Piñeiro (San Xiao)
Dornelas (San Martiño)	Ponte (San Miguel)
Escuadro (San Salvador)	Refoxos (San Paio)
Fiestras (San Martiño)	Rellas (San Martiño)
Graba (San Miguel)	Saídres (San Xoán)
Lamela (San Miguel)	Siador (San Miguel)
Laro (San Salvador)	Silleda (Santa Baia)
Manduas (San Tirso)	Taboada (Santiago)
Margaride (San Fiz)	Vilar (San Martiño)
	Xestoso (Santa María)



E 1:5.000

0 12,5 25 50 Metros

CLASIFICACIÓN DO SOLO

Delimitación de Solo Urbano	SRPAU
SNR	SRPPC
SNR	SRPPX
SRPI	SRPEN
SUD	SRPA
SRPO	SRPF

PATRIMONIO CULTURAL

- Patrimonio Cultural
- Contorno de protección
- BIC
- CPX - Contorno de protección de Xacemento
- *** Camiño Real
- Camiño de Santiago

Patrimonio Arqueolóxico (ZPI)

- Patrimonio Arqueolóxico (ZPI)
- API - Área de Protección Integral





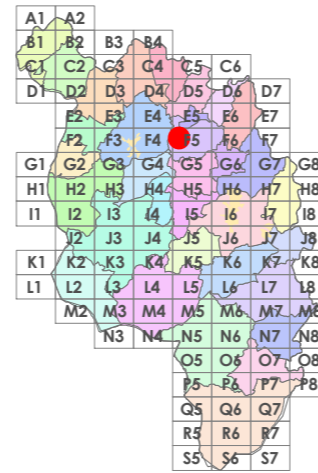
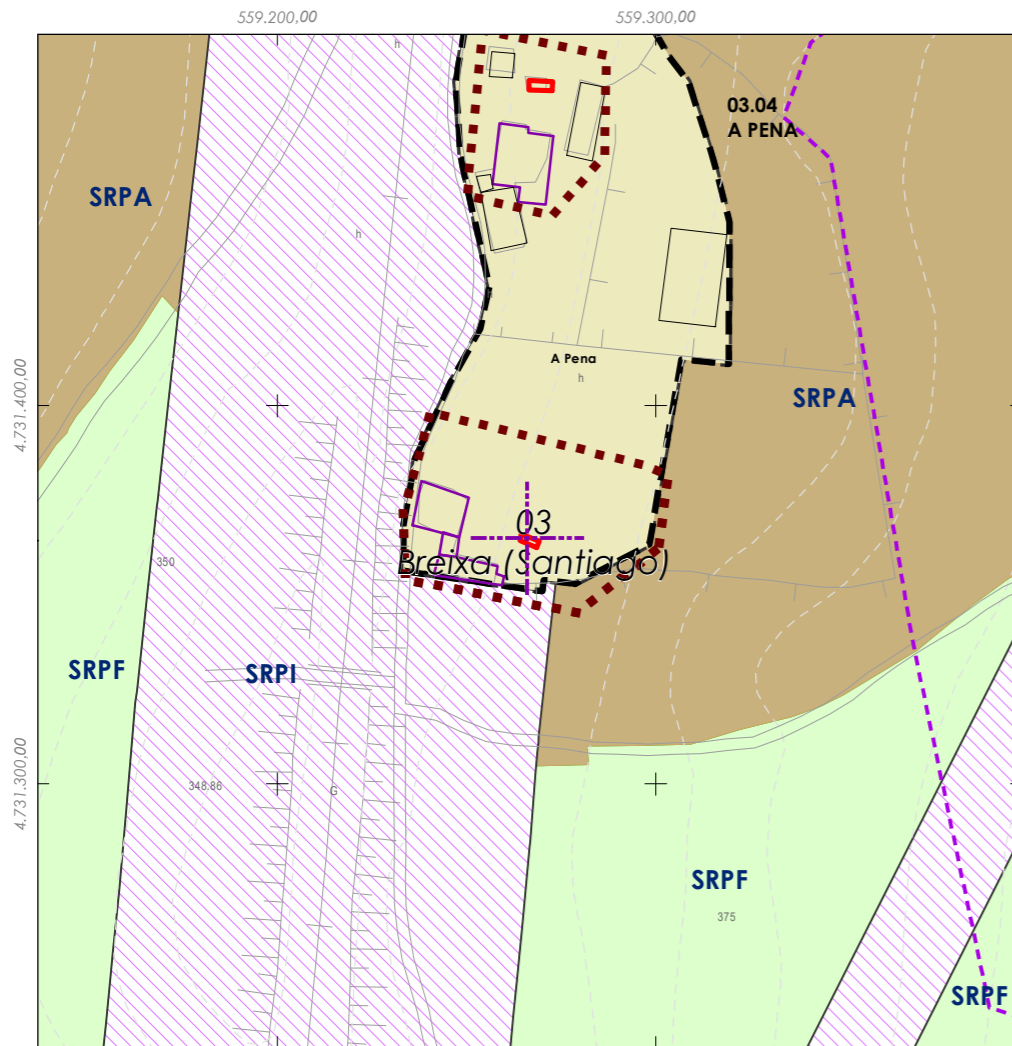
Código do elemento: **03.H12**

Página 48 de 513

Denominación:
Hórreo
Localización: **A Pena**
Parroquia: **Breixa (Santiago)**

Coordenadas UTM:
UTM X: 559267 / UTM Y: 4731360
Sistema de coordenadas:
Proxección: (U.T.M.) European Datum 1950 Zona 29N
Unidades: metros

Descrición do ben:
Hórreo con cuberta de tella a dúas augas rematada nos extremos mediante cruz e pináculo de base cadrada. Costais formados por faixas, doelas e vigas de madeira sobre cepas de pedra.



- Delimitación PARROQUIAL**
- Abades (Santa María)
 - Ansemil (San Pedro)
 - Breixa (Santiago)
 - Carboeiro (Santa María)
 - Cervaña (San Salvador)
 - Chapa (San Cibrao)
 - Cira (Santa Baia)
 - Cortegada (Santa María)
 - Dornelas (San Martiño)
 - Escuadro (San Salvador)
 - Fiestras (San Martiño)
 - Graba (San Miguel)
 - Lamela (San Miguel)
 - Laro (San Salvador)
 - Manduas (San Tirso)
 - Margaride (San Fiz)
 - Martixe (San Cristovo)
 - Moalde (San Mamede)
 - Negreiros (San Martiño)
 - O Castro (San Mamede)
 - Oleiros (San Miguel)
 - Parada (Santo Tomé)
 - Pazos (San Martiño)
 - Piñeiro (San Xiao)
 - Ponte (San Miguel)
 - Refoxos (San Paio)
 - Rellas (San Martiño)
 - Saídres (San Xoán)
 - Siador (San Miguel)
 - Silleda (Santa Baia)
 - Taboada (Santiago)
 - Vilar (San Martiño)
 - Xestoso (Santa María)



CLASIFICACIÓN DO SOLO

- Delimitación de Solo Urbano
- SNR
- SRPAU
- SRPPC
- SRPPX
- SRPEN
- SRPI
- SRPA
- SUD
- SRPF
- SRPO

PATRIMONIO CULTURAL

- Patrimonio Cultural
- Contorno de protección
- BIC
- CPX - Contorno de protección de Xacemento
- Camión Real
- Camión de Santiago
- Patrimonio Arqueolóxico (ZPI)
- Patrimonio Arqueolóxico (ZPI)
- API - Área de Protección Integral





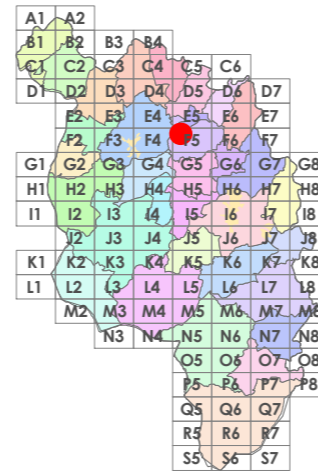
Código do elemento: **03.H13**

Página 49 de 513

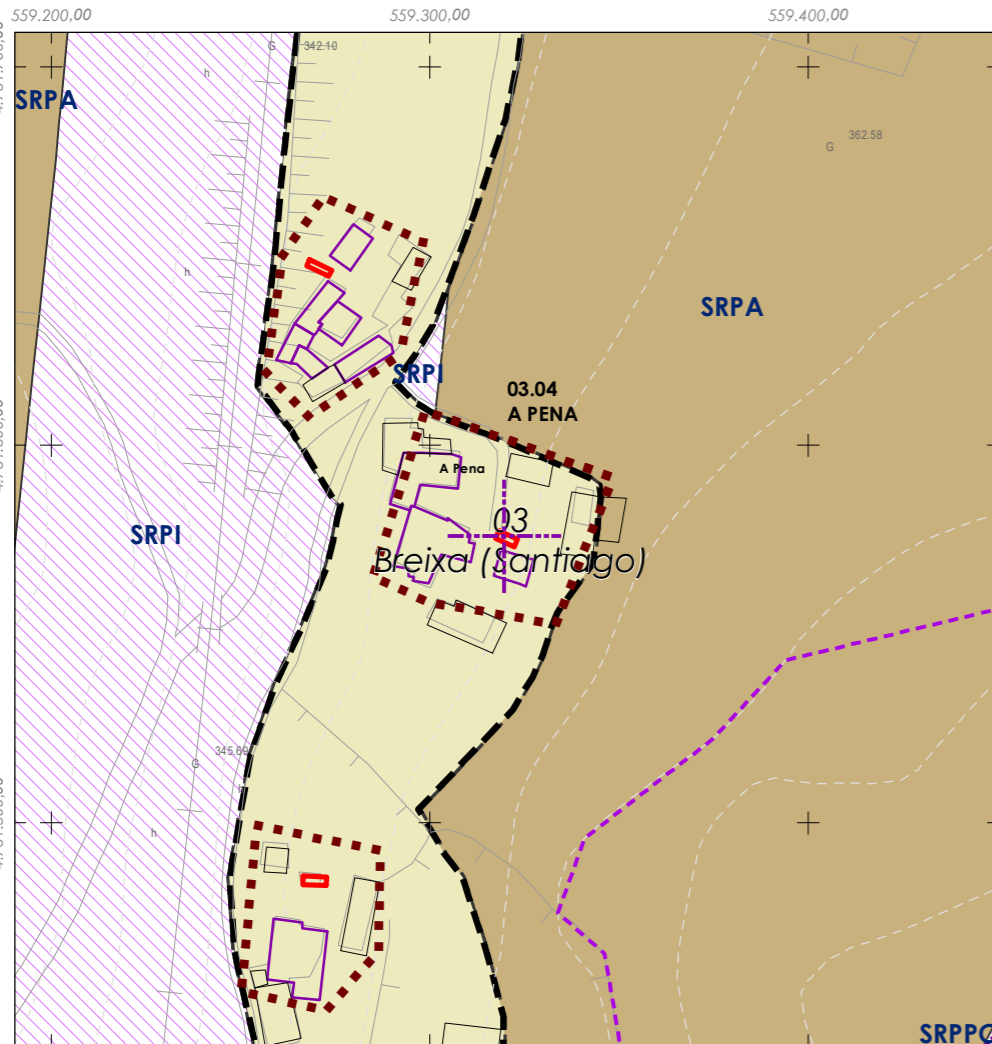
Denominación:
Hórreo
Localización: **A Pena**
Parroquia: **Breixa (Santiago)**

Coordenadas UTM:
UTM X: 559320 / UTM Y: 4731580
Sistema de coordenadas:
Proxección: (U.T.M.) European Datum 1950 Zona 29N
Unidades: metros

Descrición do ben:
Hórreo con cuberta de tella a dúas augas rematada nos extremos mediante cruz e pináculo de base cadrada. Costais formados por faixas, doelas e vigas de madeira sobre cepas de pedra.



- Delimitación PARROQUIAL**
- Abades (Santa María)
 - Ansemil (San Pedro)
 - Breixa (Santiago)
 - Carboeiro (Santa María)
 - Cervaña (San Salvador)
 - Chapa (San Cibrao)
 - Cira (Santa Baia)
 - Cortegada (Santa María)
 - Dornelas (San Martiño)
 - Escuadro (San Salvador)
 - Fiestras (San Martiño)
 - Graba (San Miguel)
 - Lamela (San Miguel)
 - Laro (San Salvador)
 - Manduas (San Tirso)
 - Margaride (San Fiz)
 - Martixe (San Cristovo)
 - Moalde (San Mamede)
 - Negreiros (San Martiño)
 - O Castro (San Mamede)
 - Oleiros (San Miguel)
 - Parada (Santo Tomé)
 - Pazos (San Martiño)
 - Piñeiro (San Xiao)
 - Ponte (San Miguel)
 - Refoxos (San Paio)
 - Rellas (San Martiño)
 - Saídres (San Xoán)
 - Siador (San Miguel)
 - Silleda (Santa Baia)
 - Taboada (Santiago)
 - Vilar (San Martiño)
 - Xestoso (Santa María)



- E 1:5.000
- 0 12.5 25 50 Metros
- CLASIFICACIÓN DO SOLO**
- Delimitación de Solo Urbano
 - SNR
 - SRPI
 - SUD
 - SRPO
 - SRPAU
 - SRPPC
 - SRPPX
 - SRPEN
 - SRPA
 - SPRF
- PATRIMONIO CULTURAL**
- Patrimonio Cultural
 - Contorno de protección
 - BIC
 - CPX - Contorno de protección de Xacemento
 - Camión Real
 - Camión de Santiago
- Patrimonio Arqueolóxico (ZPI)**
- Patrimonio Arqueolóxico (ZPI)
 - API - Área de Protección Integral





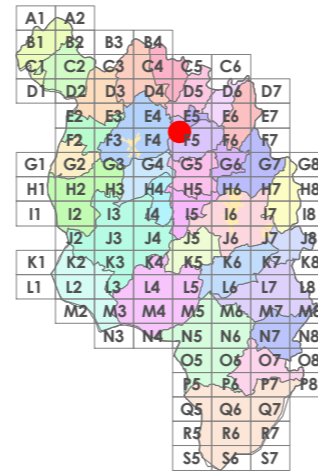
Código do elemento: **03.H14**

Página 50 de 513

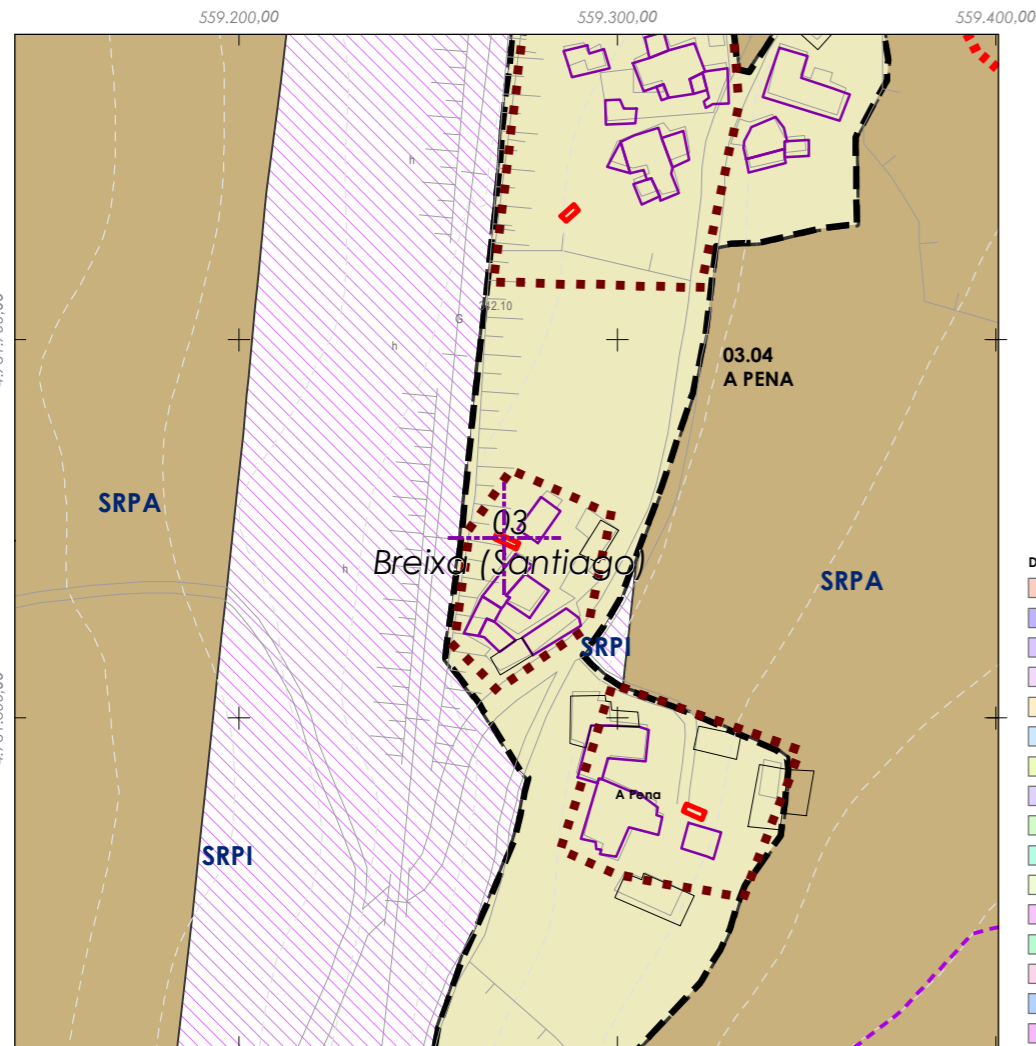
Denominación:
Hórreo
Localización: **A Pena**
Parroquia: **Breixa (Santiago)**

Coordenadas UTM:
UTM X: 559271 / UTM Y: 4731650
Sistema de coordenadas:
Proxección: (U.T.M.) European Datum 1950 Zona 29N
Unidades: metros

Descrición do ben:
Hórreo con cuberta de tella a dúas augas rematada nos extremos mediante cruz e pináculo de base cadrada. Costais de ladrillo sobre cepas de pedra.



- Delimitación PARROQUIAL**
- Abades (Santa María)
 - Ansemil (San Pedro)
 - Breixa (Santiago)
 - Carboeiro (Santa María)
 - Cervaña (San Salvador)
 - Chapa (San Cibrao)
 - Cira (Santa Baia)
 - Cortegada (Santa María)
 - Dornelas (San Martiño)
 - Escuadro (San Salvador)
 - Fiestras (San Martiño)
 - Graba (San Miguel)
 - Lamela (San Miguel)
 - Laro (San Salvador)
 - Manduas (San Tirso)
 - Margaride (San Fiz)
 - Martixe (San Cristovo)
 - Moalde (San Mamede)
 - Negreiros (San Martiño)
 - O Castro (San Mamede)
 - Oleiros (San Miguel)
 - Parada (Santo Tomé)
 - Pazos (San Martiño)
 - Piñeiro (San Xiao)
 - Ponte (San Miguel)
 - Refoxos (San Paio)
 - Rellas (San Martiño)
 - Saídres (San Xoán)
 - Siador (San Miguel)
 - Silleda (Santa Baia)
 - Taboada (Santiago)
 - Vilar (San Martiño)
 - Xestoso (Santa María)



- CLASIFICACIÓN DO SOLO**
- Delimitación de Solo Urbano
 - SNR
 - SRPAU
 - SRPPC
 - SRPPX
 - SRPEN
 - SRPA
 - SRPF
 - SRPI
 - SUD
 - SRPO
- PATRIMONIO CULTURAL**
- Patrimonio Cultural
 - Contorno de protección
 - BIC
 - CPX - Contorno de protección de Xacemento
 - Camión Real
 - Camión de Santiago
- Patrimonio Arqueolóxico (ZPI)**
- Patrimonio Arqueolóxico (ZPI)
 - API - Área de Protección Integral





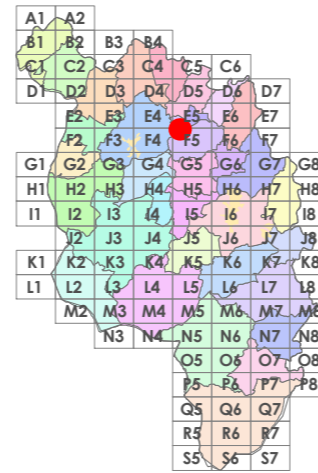
Código do elemento: **03.H15**

Página 51 de 513

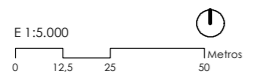
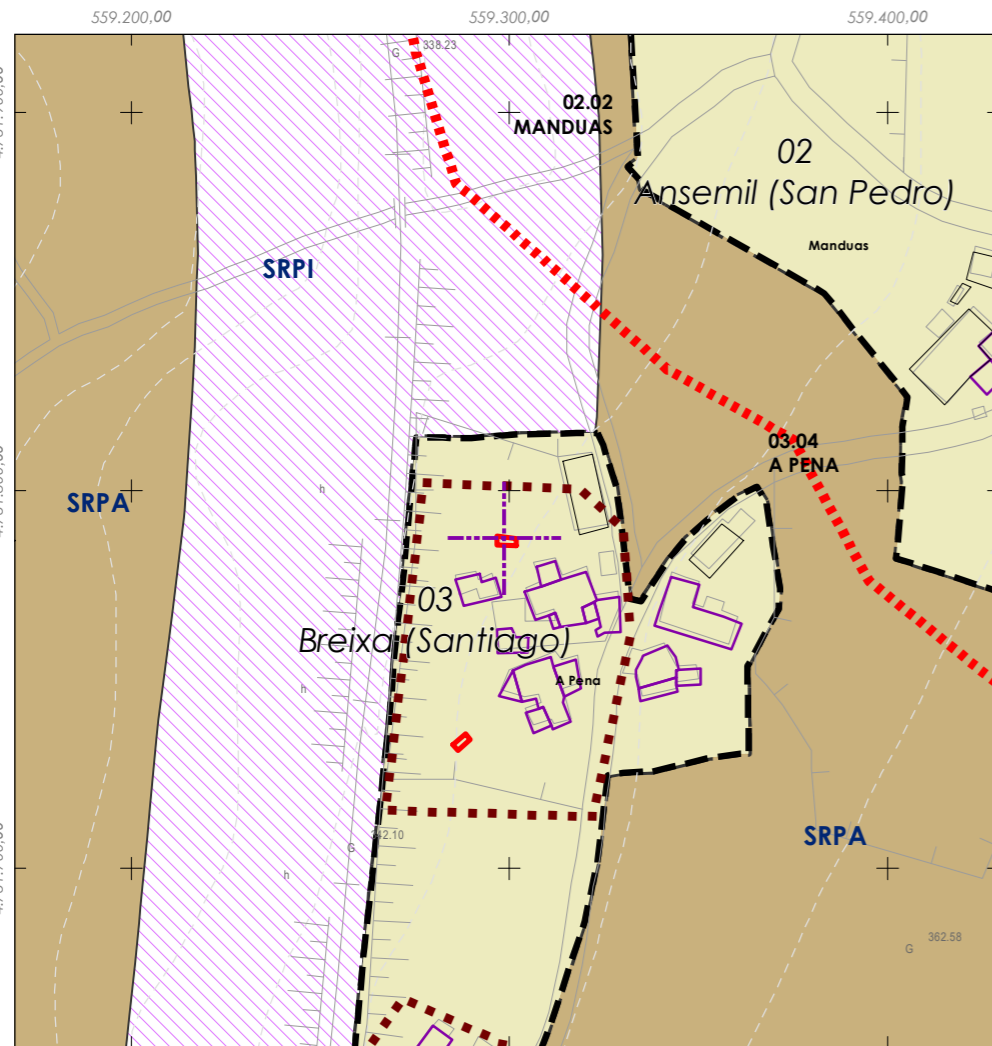
Denominación: **Hórreo**
Localización: **A Pena**
Parroquia: **Breixa (Santiago)**

Coordenadas UTM:
UTM X: 559299 / UTM Y: 4731790
Sistema de coordenadas:
Proxección: (U.T.M.) European Datum 1950 Zona 29N
Unidades: metros

Descrición do ben:
Hórreo con cuberta a dúas augas rematada nos extremos mediante cruz e pináculo de base cadrada. Costais de ladrillo sobre cepas de pedra.



- Delimitación PARROQUIAL**
- Abades (Santa María)
 - Ansemil (San Pedro)
 - Breixa (Santiago)
 - Carboeiro (Santa María)
 - Cervaña (San Salvador)
 - Chapa (San Cibrao)
 - Cira (Santa Baia)
 - Cortegada (Santa María)
 - Dornelas (San Martiño)
 - Escuadro (San Salvador)
 - Fiestras (San Martiño)
 - Graba (San Miguel)
 - Lamela (San Miguel)
 - Laro (San Salvador)
 - Manduas (San Tirso)
 - Margaride (San Fiz)
 - Martixe (San Cristovo)
 - Moalde (San Mamede)
 - Negreiros (San Martiño)
 - O Castro (San Mamede)
 - Oleiros (San Miguel)
 - Parada (Santo Tomé)
 - Pazos (San Martiño)
 - Piñeiro (San Xiao)
 - Ponte (San Miguel)
 - Refoxos (San Paio)
 - Rellas (San Martiño)
 - Saídres (San Xoán)
 - Siador (San Miguel)
 - Silleda (Santa Baia)
 - Taboada (Santiago)
 - Vilar (San Martiño)
 - Xestoso (Santa María)



CLASIFICACIÓN DO SOLO

- Delimitación de Solo Urbano
- SNR
- SRPI
- SUD
- SRPO
- SRPAU
- SRPPC
- SRPPX
- SRPEN
- SRPA
- SPRF

PATRIMONIO CULTURAL

- Patrimonio Cultural
- Contorno de protección
- BIC
- CPX - Contorno de protección de Xacemento
- Camión Real
- Camión de Santiago
- Patrimonio Arqueolóxico (ZPI)
- Patrimonio Arqueolóxico (ZPI)
- API - Área de Protección Integral





Código do elemento: **03.H16**

Página 52 de 513

Denominación:

Hórreo

Coordenadas UTM:

UTM X: 559287 / UTM Y: 4731730

Localización:

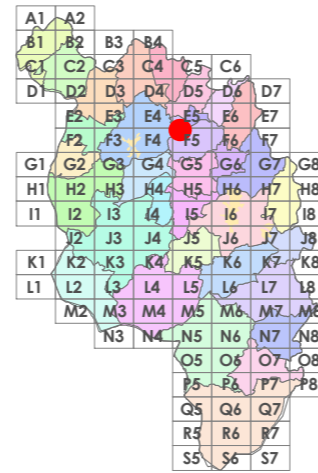
A Pena

Parroquia:

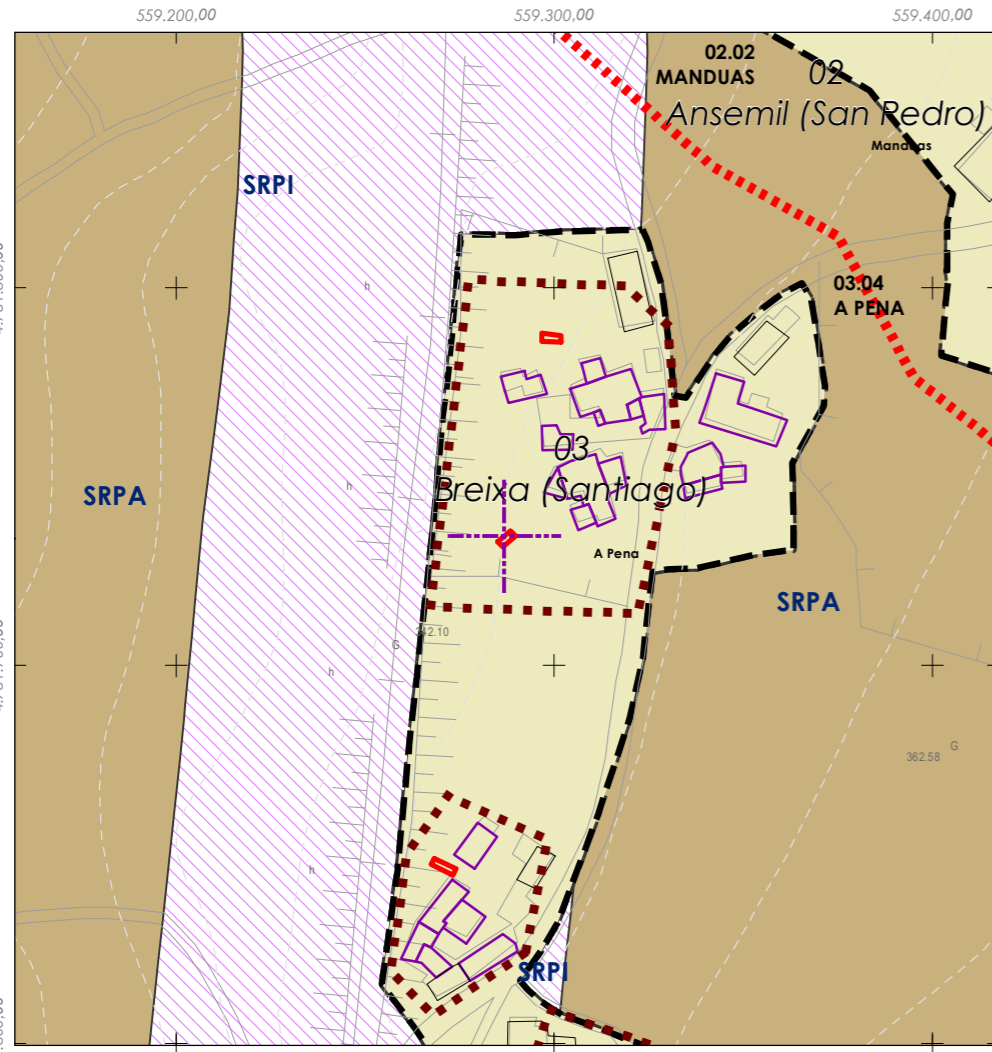
Breixa (Santiago)

Descrición do ben:

Hórreo con cuberta de tella a dúas augas rematada nos extremos mediante cruz e pináculo de base cadrada. Costais de ladrillo sobre cepas de pedra.



- Delimitación PARROQUIAL**
- Abades (Santa María)
 - Ansemil (San Pedro)
 - Breixa (Santiago)
 - Carboeiro (Santa María)
 - Cervaña (San Salvador)
 - Chapa (San Cibrao)
 - Cira (Santa Baia)
 - Cortegada (Santa María)
 - Dornelas (San Martiño)
 - Escuadro (San Salvador)
 - Fiestras (San Martiño)
 - Graba (San Miguel)
 - Lamela (San Miguel)
 - Laro (San Salvador)
 - Manduas (San Tirso)
 - Margaride (San Fiz)
 - Martixe (San Cristovo)
 - Moalde (San Mamede)
 - Negreiros (San Martiño)
 - O Castro (San Mamede)
 - Oleiros (San Miguel)
 - Parada (Santo Tomé)
 - Pazos (San Martiño)
 - Piñeiro (San Xiao)
 - Ponte (San Miguel)
 - Refoxos (San Paio)
 - Rellas (San Martiño)
 - Saídres (San Xoán)
 - Siador (San Miguel)
 - Silleda (Santa Baia)
 - Taboada (Santiago)
 - Vilar (San Martiño)
 - Xestoso (Santa María)



- CLASIFICACIÓN DO SOLO**
- Delimitación de Solo Urbano
 - SNR
 - SRPI
 - SUD
 - SRPO
 - SRPAU
 - SRPPC
 - SRPPX
 - SRPEN
 - SRPA
 - SPRF
- PATRIMONIO CULTURAL**
- Patrimonio Cultural
 - Contorno de protección
 - BIC
 - CPX - Contorno de protección de Xacemento
 - Camión Real
 - Camión de Santiago
- Patrimonio Arqueolóxico (ZPI)**
- Patrimonio Arqueolóxico (ZPI)
 - API - Área de Protección Integral





Código do elemento:

03.H17

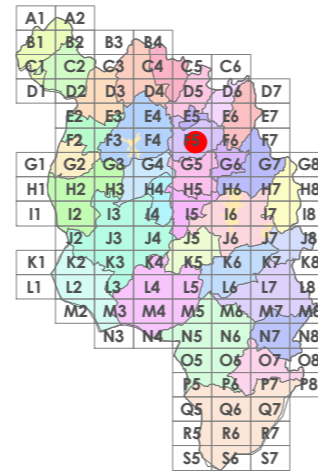
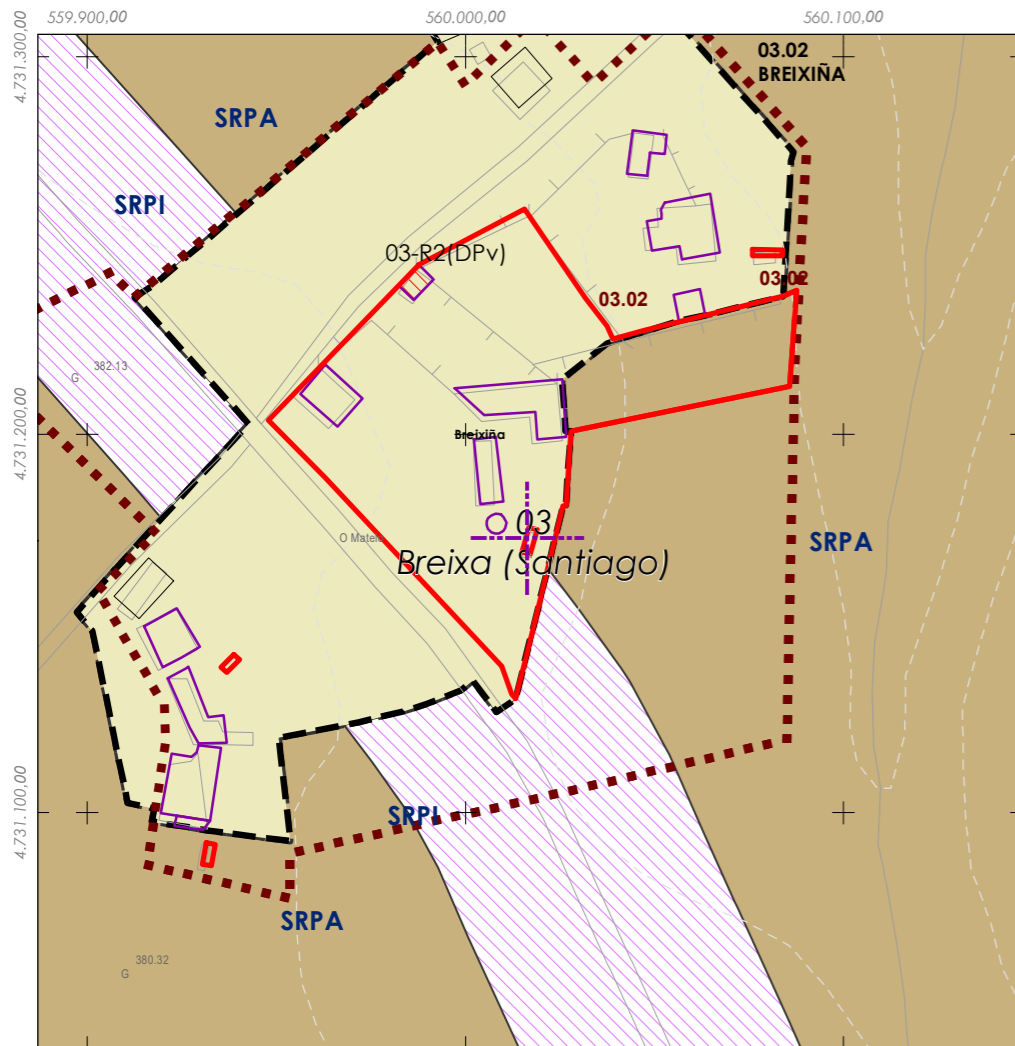
Página 53 de 513

Denominación:
Hórreo casa do Matelo
Localización: **Breixiña**
Parroquia: **Breixa (Santiago)**

Coordenadas UTM:
UTM X: 560017 / UTM Y: 4731170
Sistema de coordenadas:
Proxección: (U.T.M.) European Datum 1950 Zona 29N
Unidades: metros

Descrición do ben:

Hórreo mixto apoiado sobre base de mampostería, cinco cepas de pedra e tornarratos. Cámara formada por a "grade", pilares e "penal" de granito e doelas e faixas de madeira. Cuberta a dúas augas de tella. Penais rematados en cruz e en acrotera



Delimitación PARROQUIAL	
Abades (Santa María)	Martixe (San Cristovo)
Ansemil (San Pedro)	Moalde (San Mamede)
Breixa (Santiago)	Negreiros (San Martiño)
Carboeiro (Santa María)	O Castro (San Mamede)
Cervaña (San Salvador)	Oleiros (San Miguel)
Chapa (San Cibrao)	Parada (Santo Tomé)
Cira (Santa Baia)	Pazos (San Martiño)
Cortegada (Santa María)	Piñeiro (San Xiao)
Dornelas (San Martiño)	Ponte (San Miguel)
Escuadro (San Salvador)	Refoxos (San Paio)
Fiestras (San Martiño)	Rellas (San Martiño)
Graba (San Miguel)	Saídres (San Xoán)
Lamela (San Miguel)	Siador (San Miguel)
Laro (San Salvador)	Silleda (Santa Baia)
Manduas (San Tirso)	Taboada (Santiago)
Margaride (San Fiz)	Vilar (San Martiño)
	Xestoso (Santa María)



CLASIFICACIÓN DO SOLO

Delimitación de Solo Urbano	SRPAU
SNR	SRPPC
SNR	SRPPX
SRPI	SRPEN
SUD	SRPA
SRPO	SPRF

PATRIMONIO CULTURAL

Patrimonio Cultural
Contorno de protección
BIC
CPX - Contorno de protección de Xacemento
*** Camiño Real
— Camiño de Santiago
Patrimonio Arqueolóxico (ZPI)
Patrimonio Arqueolóxico (ZPI)
API - Área de Protección Integral





Código do elemento:

04.H01

Página 54 de 513

Denominación:

Hórreo

Coordenadas UTM:

UTM X: 561574 / UTM Y: 4733230

Localización:

Carboeiro de Francia

Parroquia:

Carboeiro (Santa María)

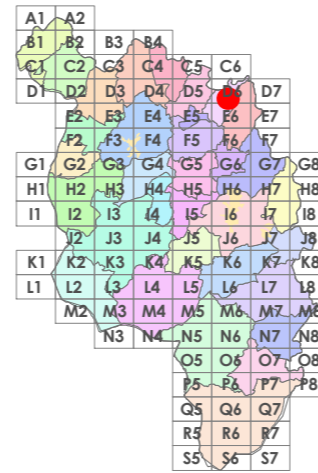
Sistema de coordenadas:

Proxección: (U.T.M.) European Datum 1950 Zona 29N

Unidades: metros

Descrición do ben:

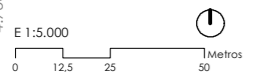
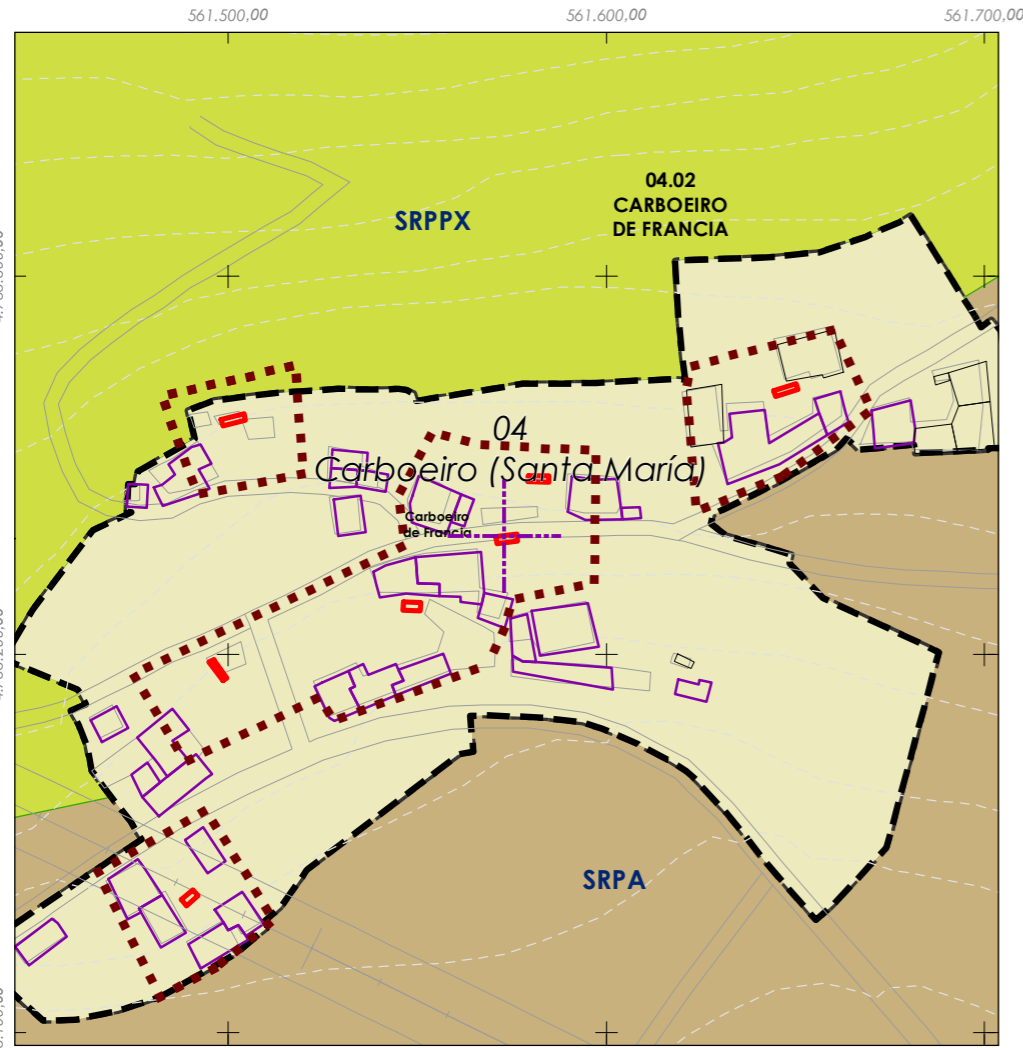
Hórreo con cuberta de tella a dúas augas rematada nos extremos mediante cruz e pináculo de base cadrada. Costais formados por faixas, doelas e vigas de madeira sobre base de mampostería perimetral.



- Delimitación PARROQUIAL**
- Abades (Santa María)
 - Ansemil (San Pedro)
 - Breixa (Santiago)
 - Carboeiro (Santa María)
 - Cervaña (San Salvador)
 - Chapa (San Cibrao)
 - Cira (Santa Baia)
 - Cortegada (Santa María)
 - Dornelas (San Martiño)
 - Escuadro (San Salvador)
 - Fiestras (San Martiño)
 - Graba (San Miguel)
 - Lamela (San Miguel)
 - Laro (San Salvador)
 - Manduas (San Tirso)
 - Margaride (San Fiz)
 - Martixe (San Cristovo)
 - Moalde (San Mamede)
 - Negreiros (San Martiño)
 - O Castro (San Mamede)
 - Oleiros (San Miguel)
 - Parada (Santo Tomé)
 - Pazos (San Martiño)
 - Piñeiro (San Xiao)
 - Ponte (San Miguel)
 - Refoxos (San Paio)
 - Rellas (San Martiño)
 - Saídres (San Xoán)
 - Siador (San Miguel)
 - Silleda (Santa Baia)
 - Taboada (Santiago)
 - Vilar (San Martiño)
 - Xestoso (Santa María)


PATRIMONIO CULTURAL

- Patrimonio Cultural
- Contorno de protección
- BIC
- CPX - Contorno de protección de Xacemento
- Camión Real
- Camión de Santiago
- Patrimonio Arqueolóxico (ZPI)**
- Patrimonio Arqueolóxico (ZPI)
- API - Área de Protección Integral



CLASIFICACIÓN DO SOLO

- Delimitación de Solo Urbano
- SNR
- SRPI
- SUD
- SRPO
- SRPAU
- SRPPC
- SRPPX
- SRPEN
- SRPA
- SPRF





Código do elemento:

04.H02

Página 55 de 513

Denominación:

Hórreo

Coordenadas UTM:

UTM X: 561490 / UTM Y: 4733140

Localización:

Carboeiro de Francia

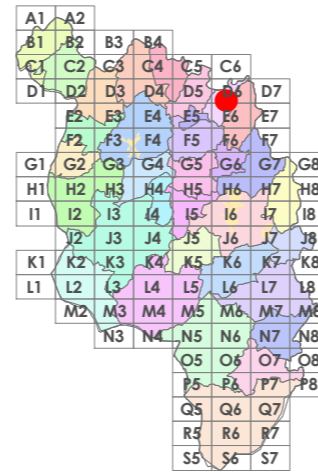
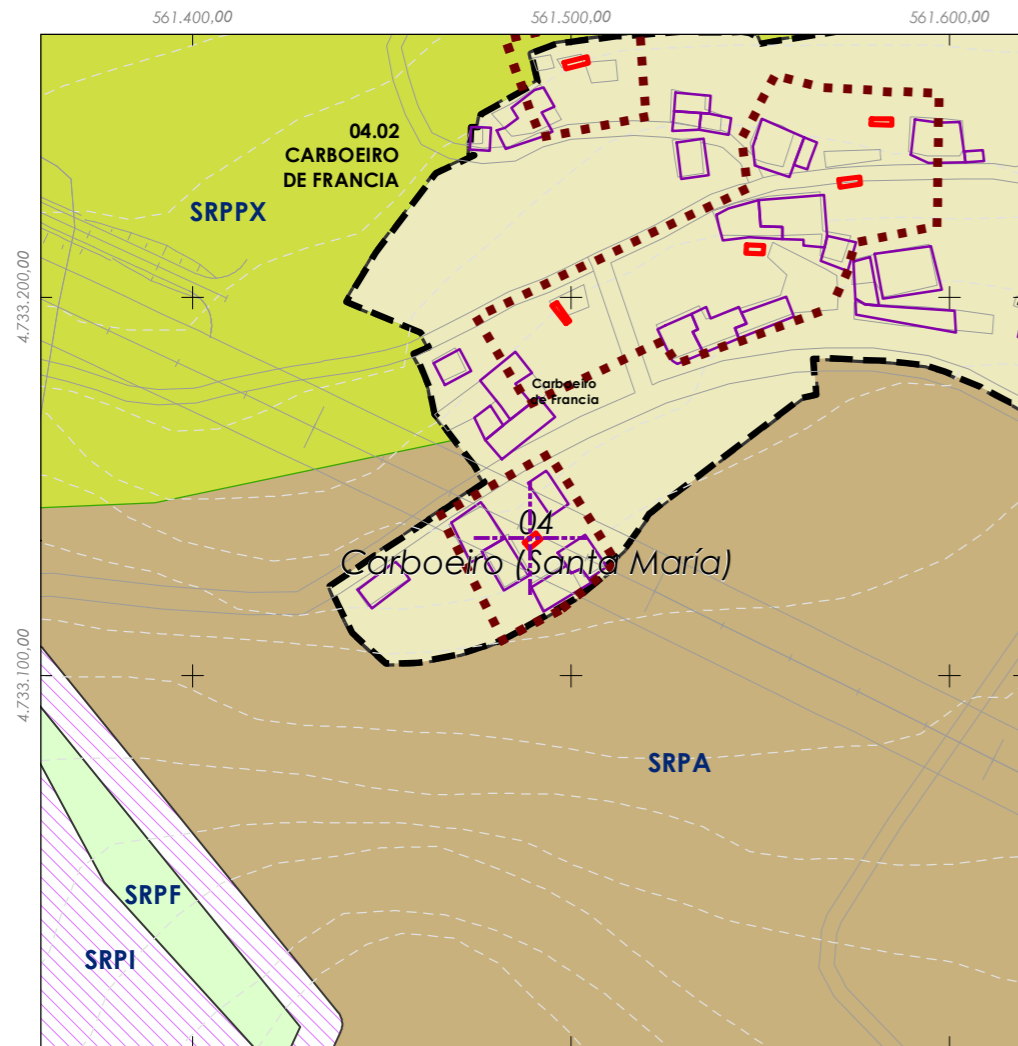
Parroquia:

Carboeiro (Santa María)

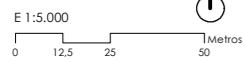
Sistema de coordenadas:
Proxección: (U.T.M.) European Datum 1950 Zona 29N
Unidades: metros

Descrición do ben:

Hórreo con cuberta de tella a dúas augas rematada nos extremos mediante cruz e pináculo de base cadrada. Costais formados por faixas, doelas e vigas de madeira sobre base de mampostería e ladrillo.



- Delimitación PARROQUIAL**
- Abades (Santa María)
 - Ansemil (San Pedro)
 - Breixa (Santiago)
 - Carboeiro (Santa María)
 - Cervaña (San Salvador)
 - Chapa (San Cibrao)
 - Cira (Santa Baia)
 - Cortegada (Santa María)
 - Dornelas (San Martiño)
 - Escuadro (San Salvador)
 - Fiestras (San Martiño)
 - Graba (San Miguel)
 - Lamela (San Miguel)
 - Laro (San Salvador)
 - Manduas (San Tirso)
 - Margaride (San Fiz)
 - Martixe (San Cristovo)
 - Moalde (San Mamede)
 - Negreiros (San Martiño)
 - O Castro (San Mamede)
 - Oleiros (San Miguel)
 - Parada (Santo Tomé)
 - Pazos (San Martiño)
 - Piñeiro (San Xiao)
 - Ponte (San Miguel)
 - Refoxos (San Paio)
 - Rellas (San Martiño)
 - Saídres (San Xoán)
 - Siador (San Miguel)
 - Silleda (Santa Baia)
 - Taboada (Santiago)
 - Vilar (San Martiño)
 - Xestoso (Santa María)



CLASIFICACIÓN DO SOLO

- Delimitación de Solo Urbano
- SNR
- SRPI
- SUD
- SRPO
- SRPAU
- SRPPC
- SRPPX
- SRPEN
- SRPA
- SRPF

PATRIMONIO CULTURAL

- Patrimonio Cultural
- Contorno de protección
- BIC
- CPX - Contorno de protección de Xacemento
- Camión Real
- Camión de Santiago
- Patrimonio Arqueolóxico (ZPI)
- Patrimonio Arqueolóxico (ZPI)
- API - Área de Protección Integral





Código do elemento:

04.H03

Página 56 de 513

Denominación:

Hórreo

Coordenadas UTM:

UTM X: 561501 / UTM Y: 4733260

Localización:

Carboeiro de Francia

Parroquia:

Carboeiro (Santa María)

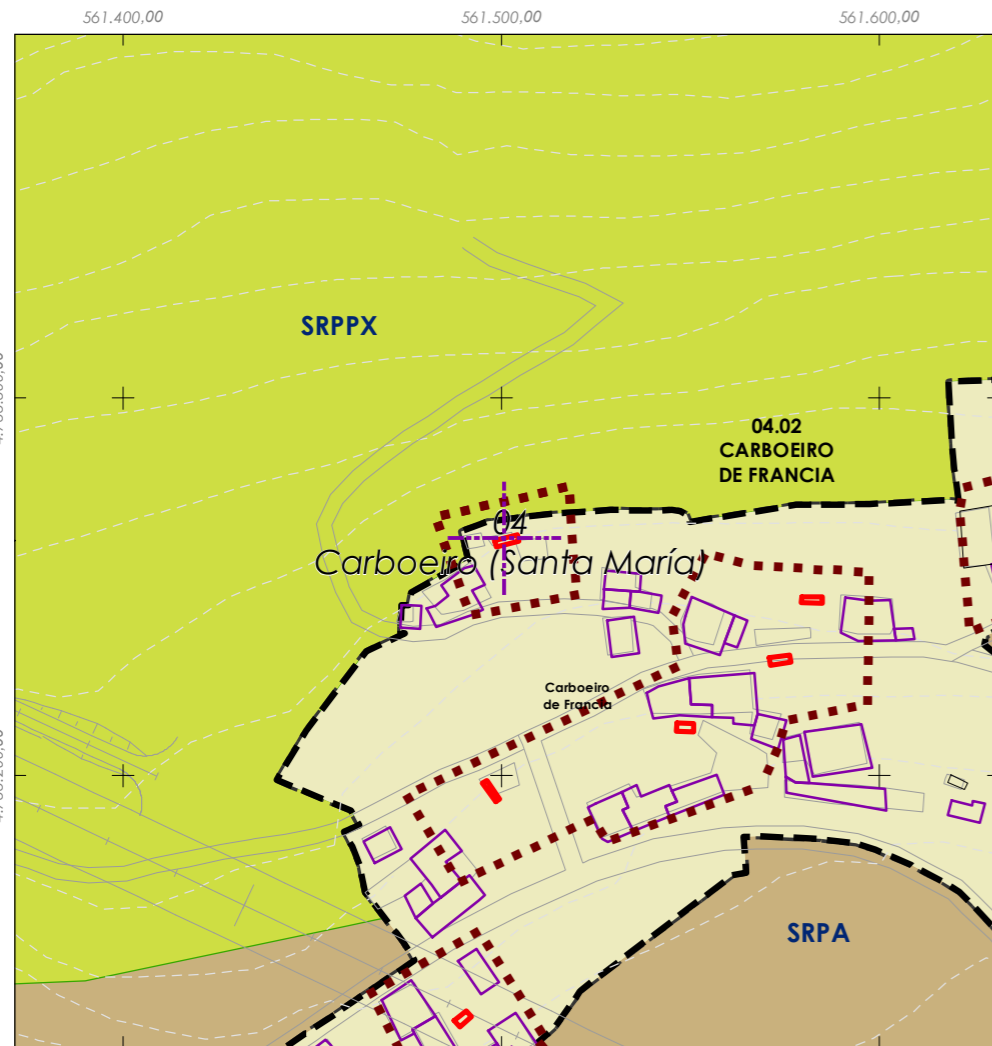
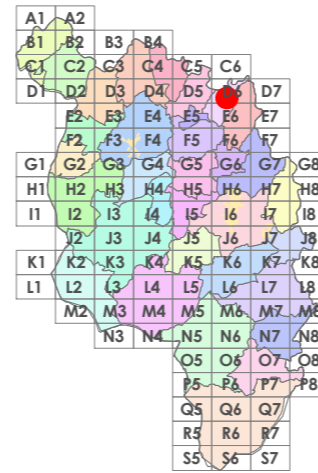
Sistema de coordenadas:

Proxección: (U.T.M.) European Datum 1950 Zona 29N

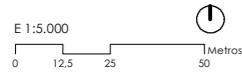
Unidades: metros

Descrición do ben:

Hórreo con cuberta a dúas augas rematada nos extremos mediante cruz e pináculo de base cadrada. Costais de ladrillo sobre cepas de pedra.



- Delimitación PARROQUIAL**
- Abades (Santa María)
 - Ansemil (San Pedro)
 - Breixa (Santiago)
 - Carboeiro (Santa María)
 - Cervaña (San Salvador)
 - Chapa (San Cibrao)
 - Cira (Santa Baia)
 - Cortegada (Santa María)
 - Dornelas (San Martiño)
 - Escuadro (San Salvador)
 - Fiestras (San Martiño)
 - Graba (San Miguel)
 - Lamela (San Miguel)
 - Laro (San Salvador)
 - Manduas (San Tirso)
 - Margaride (San Fiz)
 - Martixe (San Cristovo)
 - Moalde (San Mamede)
 - Negreiros (San Martiño)
 - O Castro (San Mamede)
 - Oleiros (San Miguel)
 - Parada (Santo Tomé)
 - Pazos (San Martiño)
 - Piñeiro (San Xiao)
 - Ponte (San Miguel)
 - Refoxos (San Paio)
 - Rellas (San Martiño)
 - Saídres (San Xoán)
 - Siador (San Miguel)
 - Silleda (Santa Baia)
 - Taboada (Santiago)
 - Vilar (San Martiño)
 - Xestoso (Santa María)



CLASIFICACIÓN DO SOLO

- Delimitación de Solo Urbano
- SNR
- SRPI
- SUD
- SRPO
- SRPAU
- SRPPC
- SRPPX
- SRPEN
- SRPA
- SPRF

PATRIMONIO CULTURAL

- Patrimonio Cultural
- Contorno de protección
- BIC
- CPX - Contorno de protección de Xacemento
- Camión Real
- Camión de Santiago
- Patrimonio Arqueolóxico (ZPI)
- Patrimonio Arqueolóxico (ZPI)
- API - Área de Protección Integral





Código do elemento:

04.H04

Página 57 de 513

Denominación:

Hórreo

Coordenadas UTM:

UTM X: 561582 / UTM Y: 4733250

Localización:

Carboeiro de Francia

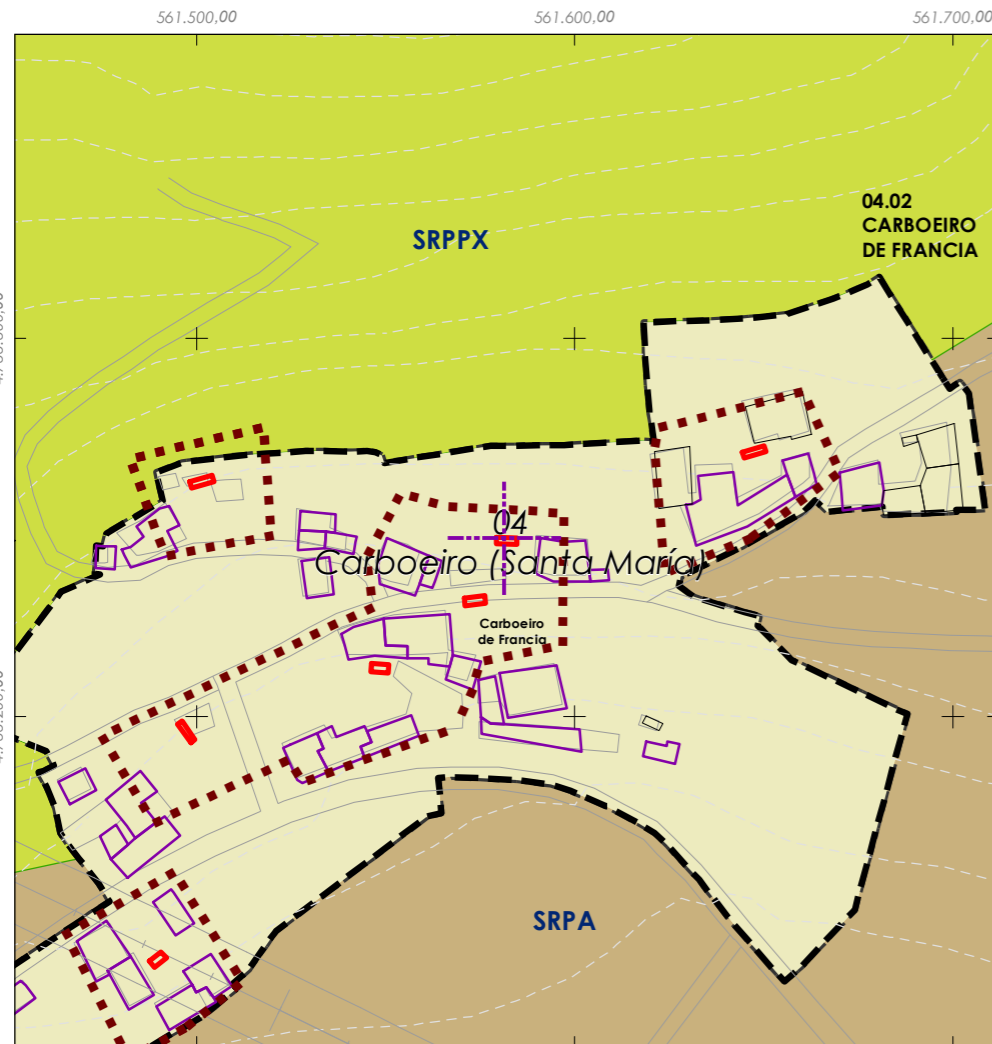
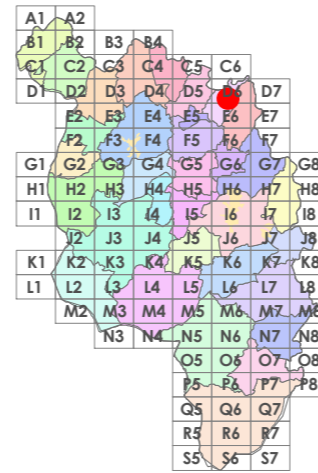
Parroquia:

Carboeiro (Santa María)

Sistema de coordenadas:
Proxección: (U.T.M.) European Datum 1950 Zona 29N
Unidades: metros

Descrición do ben:

Hórreo con cuberta de tella a dúas augas rematada nos extremos mediante cruz e pináculo de base cadrada. Costais formados por doelas de pedra e cerramento de ladrillo sobre cepas de pedra.



Delimitación PARROQUIAL	
Abades (Santa María)	Martixe (San Cristovo)
Ansemil (San Pedro)	Moalde (San Mamede)
Breixa (Santiago)	Negreiros (San Martiño)
Carboeiro (Santa María)	O Castro (San Mamede)
Cervaña (San Salvador)	Oleiros (San Miguel)
Chapa (San Cibrao)	Parada (Santo Tomé)
Cira (Santa Baia)	Pazos (San Martiño)
Cortegada (Santa María)	Piñeiro (San Xiao)
Dornelas (San Martiño)	Ponte (San Miguel)
Escuadro (San Salvador)	Refoxos (San Paio)
Fiestras (San Martiño)	Rellas (San Martiño)
Graba (San Miguel)	Saídres (San Xoán)
Lamela (San Miguel)	Siador (San Miguel)
Laro (San Salvador)	Silleda (Santa Baia)
Manduas (San Tirso)	Taboada (Santiago)
Margaride (San Fiz)	Vilar (San Martiño)
	Xestoso (Santa María)



CLASIFICACIÓN DO SOLO

Delimitación de Solo Urbano	SRPAU
SNR	SRPPC
SNR	SRPPX
SRPI	SRPEN
SUD	SRPA
SRPO	SPRF

PATRIMONIO CULTURAL

Patrimonio Cultural	Contorno de protección
BIC	CPX - Contorno de protección de Xacemento
*** Camiño Real	Camiño de Santiago
Patrimonio Arqueolóxico (ZPI)	
Patrimonio Arqueolóxico (ZPI)	API - Área de Protección Integral





Código do elemento:

04.H05

Página 58 de 513

Denominación:

Hórreo

Coordenadas UTM:

UTM X: 561648 / UTM Y: 4733270

Localización:

Carboeiro de Francia

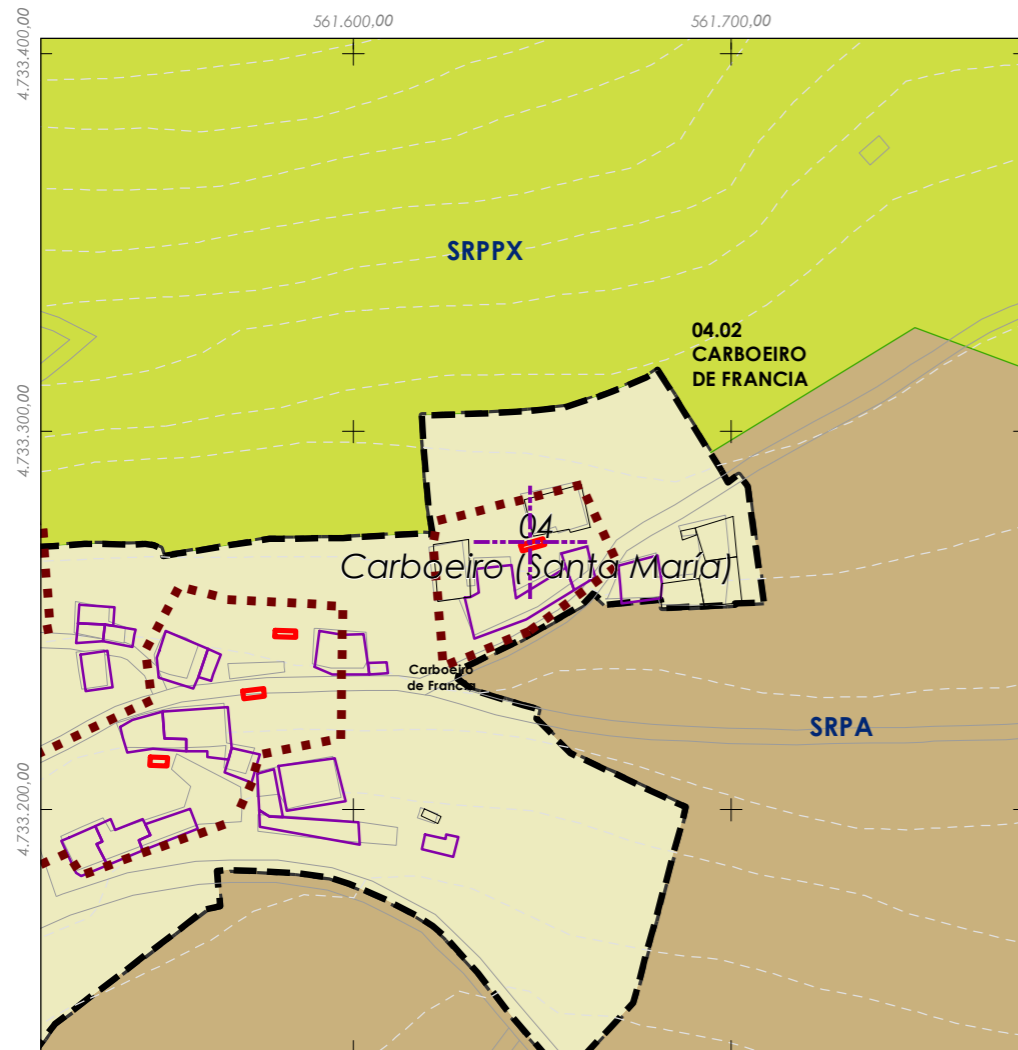
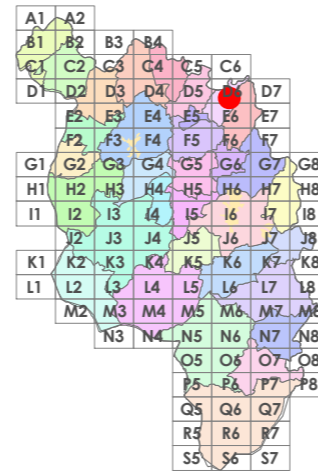
Parroquia:

Carboeiro (Santa María)

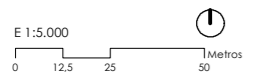
Sistema de coordenadas:
Proxección: (U.T.M.) European Datum 1950 Zona 29N
Unidades: metros

Descrición do ben:

Hórreo con cuberta de tella a dúas augas rematada nos extremos mediante cruz e pináculo de base cadrada. Costais formados por doelas de pedra e cerramento de ladrillo sobre cepas de pedra.



- Delimitación PARROQUIAL**
- Abades (Santa María)
 - Ansemil (San Pedro)
 - Breixa (Santiago)
 - Carboeiro (Santa María)
 - Cervaña (San Salvador)
 - Chapa (San Cibrao)
 - Cira (Santa Baia)
 - Cortegada (Santa María)
 - Dornelas (San Martiño)
 - Escuadro (San Salvador)
 - Fiestras (San Martiño)
 - Graba (San Miguel)
 - Lamela (San Miguel)
 - Laro (San Salvador)
 - Manduas (San Tirso)
 - Margaride (San Fiz)
 - Martixe (San Cristovo)
 - Moalde (San Mamede)
 - Negreiros (San Martiño)
 - O Castro (San Mamede)
 - Oleiros (San Miguel)
 - Parada (Santo Tomé)
 - Pazos (San Martiño)
 - Piñeiro (San Xiao)
 - Ponte (San Miguel)
 - Refoxos (San Paio)
 - Rellas (San Martiño)
 - Saídres (San Xoán)
 - Siador (San Miguel)
 - Silleda (Santa Baia)
 - Taboada (Santiago)
 - Vilar (San Martiño)
 - Xestoso (Santa María)



CLASIFICACIÓN DO SOLO

- Delimitación de Solo Urbano
- SNR
- SRPI
- SUD
- SRPO
- SRPAU
- SRPPC
- SRPPX
- SRPEN
- SRPA
- SPRF

PATRIMONIO CULTURAL

- Patrimonio Cultural
- Contorno de protección
- BIC
- CPX - Contorno de protección de Xacemento
- *** Camiño Real
- Camiño de Santiago
- Patrimonio Arqueolóxico (ZPI)**
- Patrimonio Arqueolóxico (ZPI)
- API - Área de Protección Integral





Código do elemento: **04.H06**

Página 59 de 513

Denominación:

Hórreo

Coordenadas UTM:

UTM X: 561549 / UTM Y: 4733210

Localización:

Carboeiro de Francia

Parroquia:

Carboeiro (Santa María)

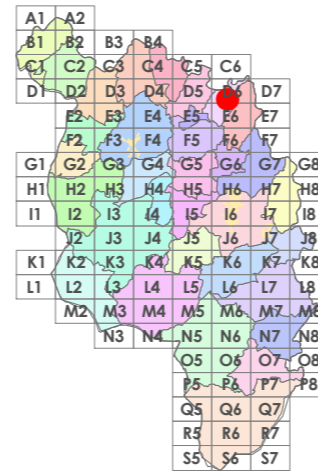
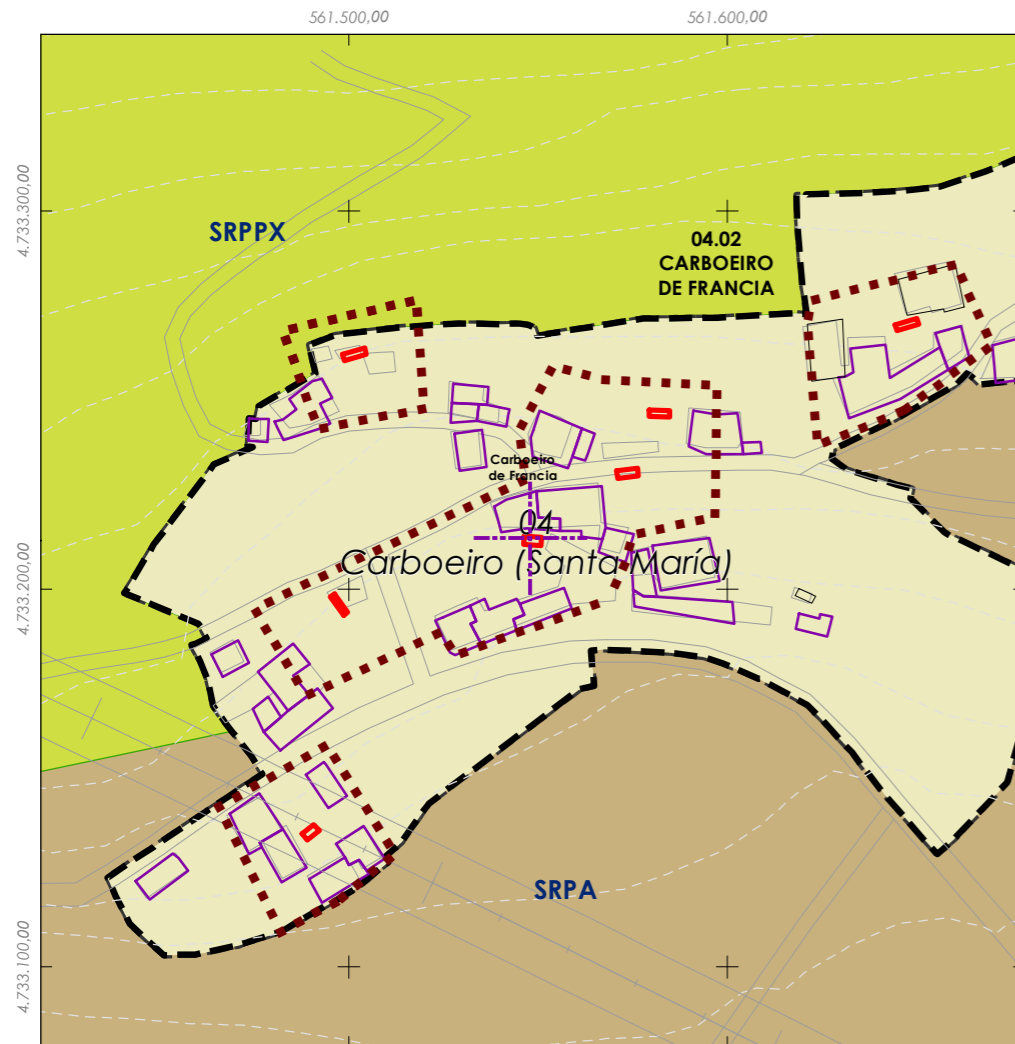
Sistema de coordenadas:

Proxección: (U.T.M.) European Datum 1950 Zona 29N

Unidades: metros

Descrición do ben:

Hórreo con cuberta de tella a dúas augas rematada nos extremos mediante cruz e pináculo de base cadrada. Costais formados por faixas, doelas e vigas de madeira sobre cepas de pedra.



Delimitación PARROQUIAL

- | | |
|-------------------------|-------------------------|
| Abades (Santa María) | Martixe (San Cristovo) |
| Ansemil (San Pedro) | Moalde (San Mamede) |
| Breixa (Santiago) | Negreiros (San Martiño) |
| Carboeiro (Santa María) | O Castro (San Mamede) |
| Cervaña (San Salvador) | Oleiros (San Miguel) |
| Chapa (San Cibrao) | Parada (Santo Tomé) |
| Cira (Santa Baia) | Pazos (San Martiño) |
| Cortegada (Santa María) | Piñeiro (San Xiao) |
| Dornelas (San Martiño) | Ponte (San Miguel) |
| Escuadro (San Salvador) | Refoxos (San Paio) |
| Fiestras (San Martiño) | Rellas (San Martiño) |
| Graba (San Miguel) | Saídres (San Xoán) |
| Lamela (San Miguel) | Siador (San Miguel) |
| Laro (San Salvador) | Silleda (Santa Baia) |
| Manduas (San Tirso) | Taboada (Santiago) |
| Margaride (San Fiz) | Vilar (San Martiño) |
| | Xestoso (Santa María) |



CLASIFICACIÓN DO SOLO

- | | |
|-----------------------------|-------|
| Delimitación de Solo Urbano | SRPAU |
| SNR | SRPPC |
| SNR | SRPPX |
| SRPI | SRPEN |
| SUD | SRPA |
| SRPO | SPRF |

PATRIMONIO CULTURAL

- Patrimonio Cultural
- Contorno de protección
- BIC
- CPX - Contorno de protección de Xacemento
- *** Camiño Real
- Camiño de Santiago
- Patrimonio Arqueolóxico (ZPI)**
- Patrimonio Arqueolóxico (ZPI)
- API - Área de Protección Integral





Código do elemento:

04.H07

Página 60 de 513

Denominación:

Hórreo

Coordenadas UTM:

UTM X: 561497 / UTM Y: 4733200

Localización:

Carboeiro de Francia

Parroquia:

Carboeiro (Santa María)

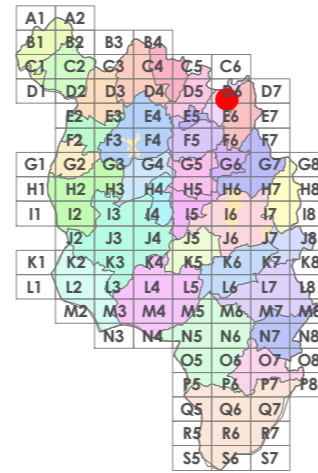
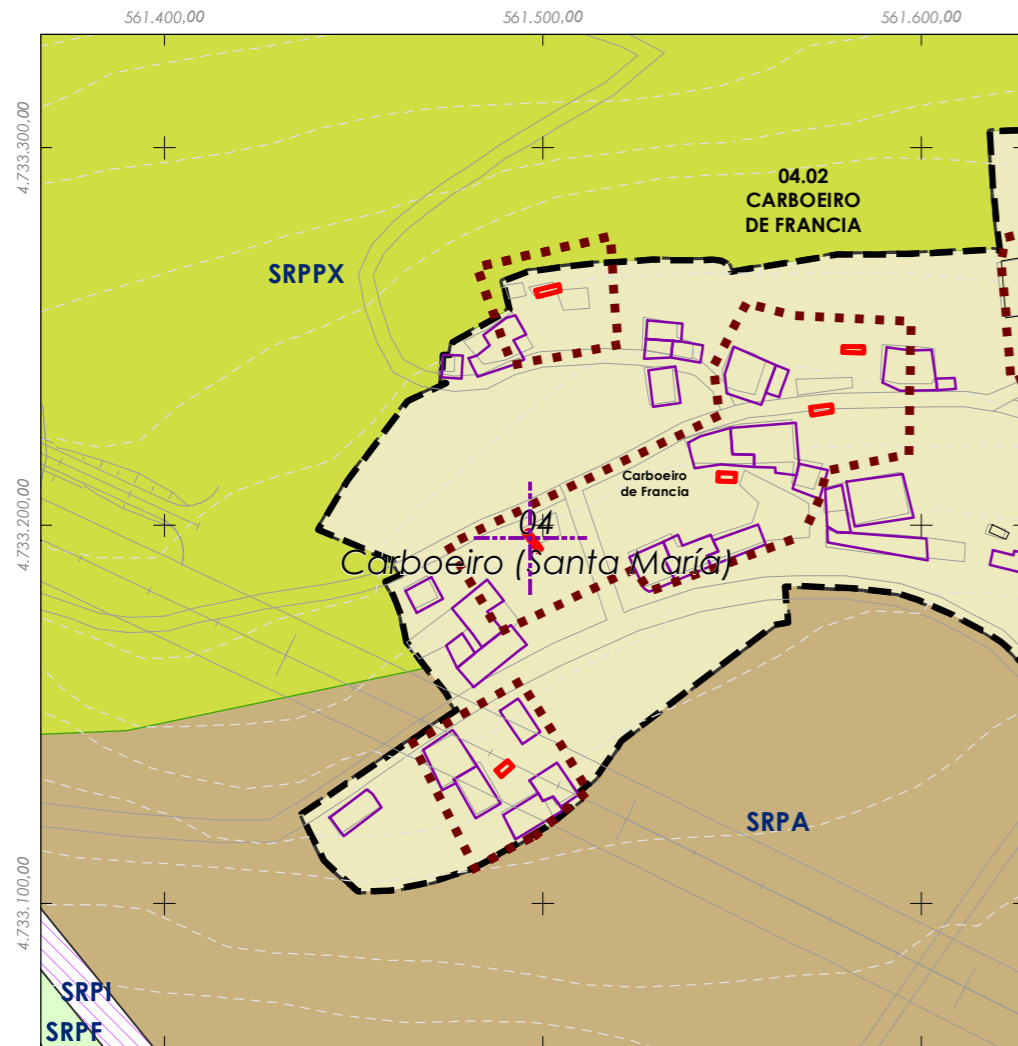
Sistema de coordenadas:

Proxección: (U.T.M.) European Datum 1950 Zona 29N

Unidades: metros

Descrición do ben:

Hórreo datado en 1940 con cuberta a dúas augas rematada nos extremos mediante cruz e pináculo de base cadrada. Estrutura de formigón e cerramento de ladrillo sobre basamento pechado.



Delimitación PARROQUIAL

- | | |
|-------------------------|-------------------------|
| Abades (Santa María) | Martixe (San Cristovo) |
| Ansemil (San Pedro) | Moalde (San Mamede) |
| Breixa (Santiago) | Negreiros (San Martiño) |
| Carboeiro (Santa María) | O Castro (San Mamede) |
| Cervaña (San Salvador) | Oleiros (San Miguel) |
| Chapa (San Cibrao) | Parada (Santo Tomé) |
| Cira (Santa Baia) | Pazos (San Martiño) |
| Cortegada (Santa María) | Piñeiro (San Xiao) |
| Dornelas (San Martiño) | Ponte (San Miguel) |
| Escuadro (San Salvador) | Refoxos (San Paio) |
| Fiestras (San Martiño) | Rellas (San Martiño) |
| Graba (San Miguel) | Saídres (San Xoán) |
| Lamela (San Miguel) | Siador (San Miguel) |
| Laro (San Salvador) | Silleda (Santa Baia) |
| Manduas (San Tirso) | Taboada (Santiago) |
| Margaride (San Fiz) | Vilar (San Martiño) |
| | Xestoso (Santa María) |



CLASIFICACIÓN DO SOLO

- | | |
|-----------------------------|-------|
| Delimitación de Solo Urbano | SRPAU |
| SNR | SRPPC |
| SNR | SRPPX |
| SRPI | SRPEN |
| SUD | SRPA |
| SRPO | SRPF |

PATRIMONIO CULTURAL

- Patrimonio Cultural
- Contorno de protección
- BIC
- CPX - Contorno de protección de Xacemento
- *** Camiño Real
- Camiño de Santiago
- Patrimonio Arqueolóxico (ZPI)**
- Patrimonio Arqueolóxico (ZPI)
- API - Área de Protección Integral





Código do elemento:

04.H08

Página 61 de 513

Denominación:

Hórreo

Coordenadas UTM:

UTM X: 560918 / UTM Y: 4732480

Localización:

Carboeiro (Santa María)

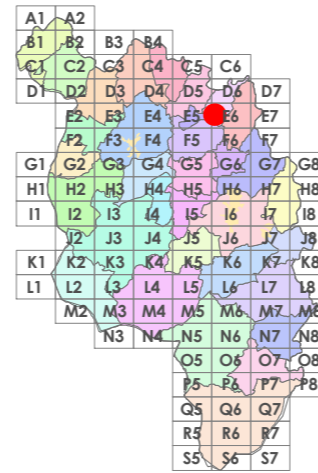
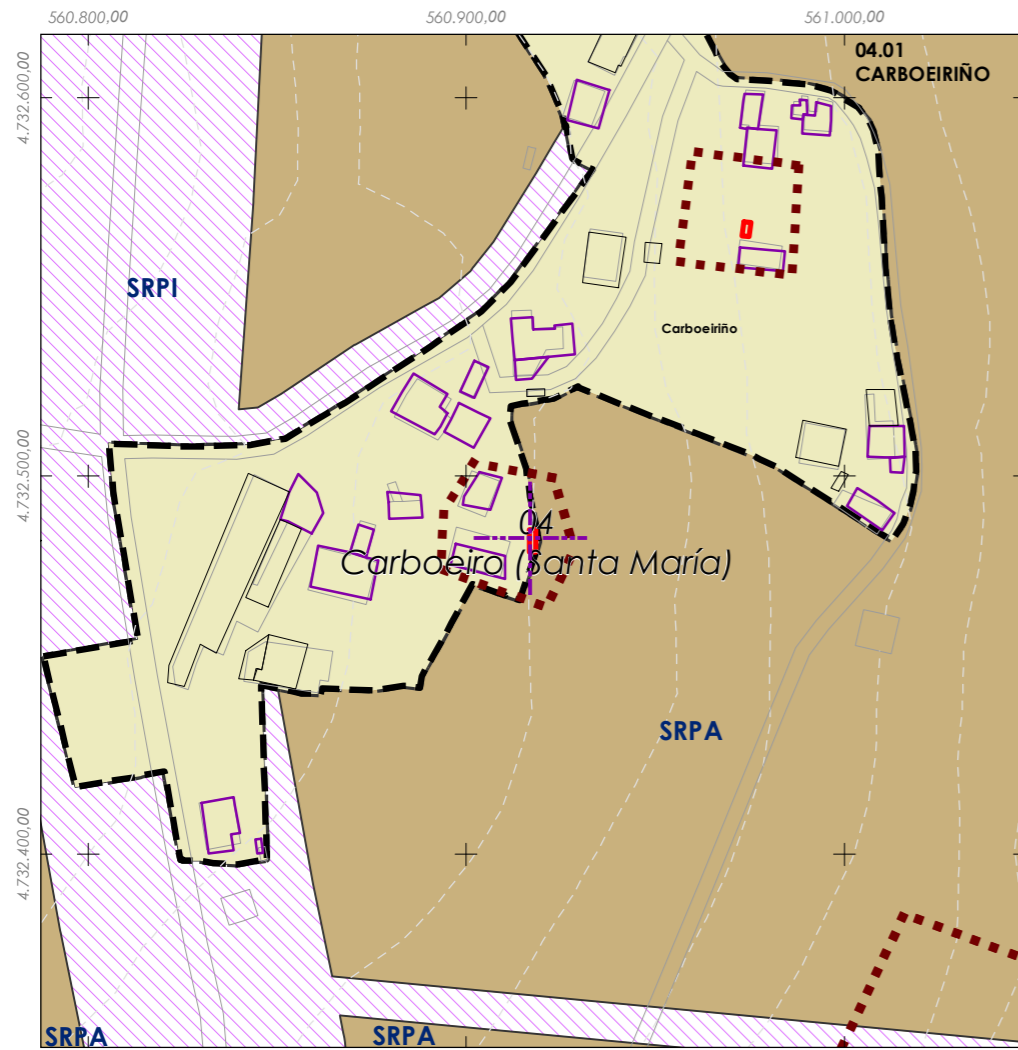
Parroquia:

Carboeiro (Santa María)

Sistema de coordenadas:
Proxección: (U.T.M.) European Datum 1950 Zona 29N
Unidades: metros

Descrición do ben:

Hórreo con cuberta de tella a dúas augas rematada nos extremos mediante cruz e pináculo de base cadrada. Costais formados por faixas, doelas e vigas de madeira sobre cepas de pedra.



Delimitación PARROQUIAL

- | | |
|-------------------------|-------------------------|
| Abades (Santa María) | Martixe (San Cristovo) |
| Ansemil (San Pedro) | Moalde (San Mamede) |
| Breixa (Santiago) | Negreiros (San Martiño) |
| Carboeiro (Santa María) | O Castro (San Mamede) |
| Cervaña (San Salvador) | Oleiros (San Miguel) |
| Chapa (San Cibrao) | Parada (Santo Tomé) |
| Cira (Santa Baia) | Pazos (San Martiño) |
| Cortegada (Santa María) | Piñeiro (San Xiao) |
| Dornelas (San Martiño) | Ponte (San Miguel) |
| Escuadro (San Salvador) | Refoxos (San Paio) |
| Fiestras (San Martiño) | Rellas (San Martiño) |
| Graba (San Miguel) | Saídres (San Xoán) |
| Lamela (San Miguel) | Siador (San Miguel) |
| Laro (San Salvador) | Silleda (Santa Baia) |
| Manduas (San Tirso) | Taboada (Santiago) |
| Margaride (San Fiz) | Vilar (San Martiño) |
| | Xestoso (Santa María) |



CLASIFICACIÓN DO SOLO

- Delimitación de Solo Urbano
- SNR
- SRPI
- SUD
- SRPO

- SRPAU
- SRPPC
- SRPPX
- SRPEN
- SRPA
- SRPF

PATRIMONIO CULTURAL

- Patrimonio Cultural
- Contorno de protección
- BIC
- CPX - Contorno de protección de Xacemento
- *** Camiño Real
- Camiño de Santiago
- Patrimonio Arqueolóxico (ZPI)**
- Patrimonio Arqueolóxico (ZPI)
- API - Área de Protección Integral





Código do elemento:

04.H09

Página 62 de 513

Denominación:

Hórreo

Coordenadas UTM:

UTM X: 560974 / UTM Y: 4732570

Localización:

Carboeirño

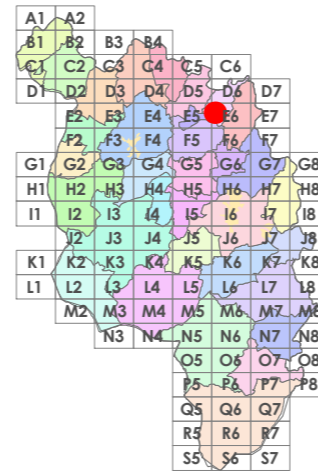
Parroquia:

Carboeiro (Santa María)

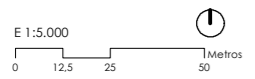
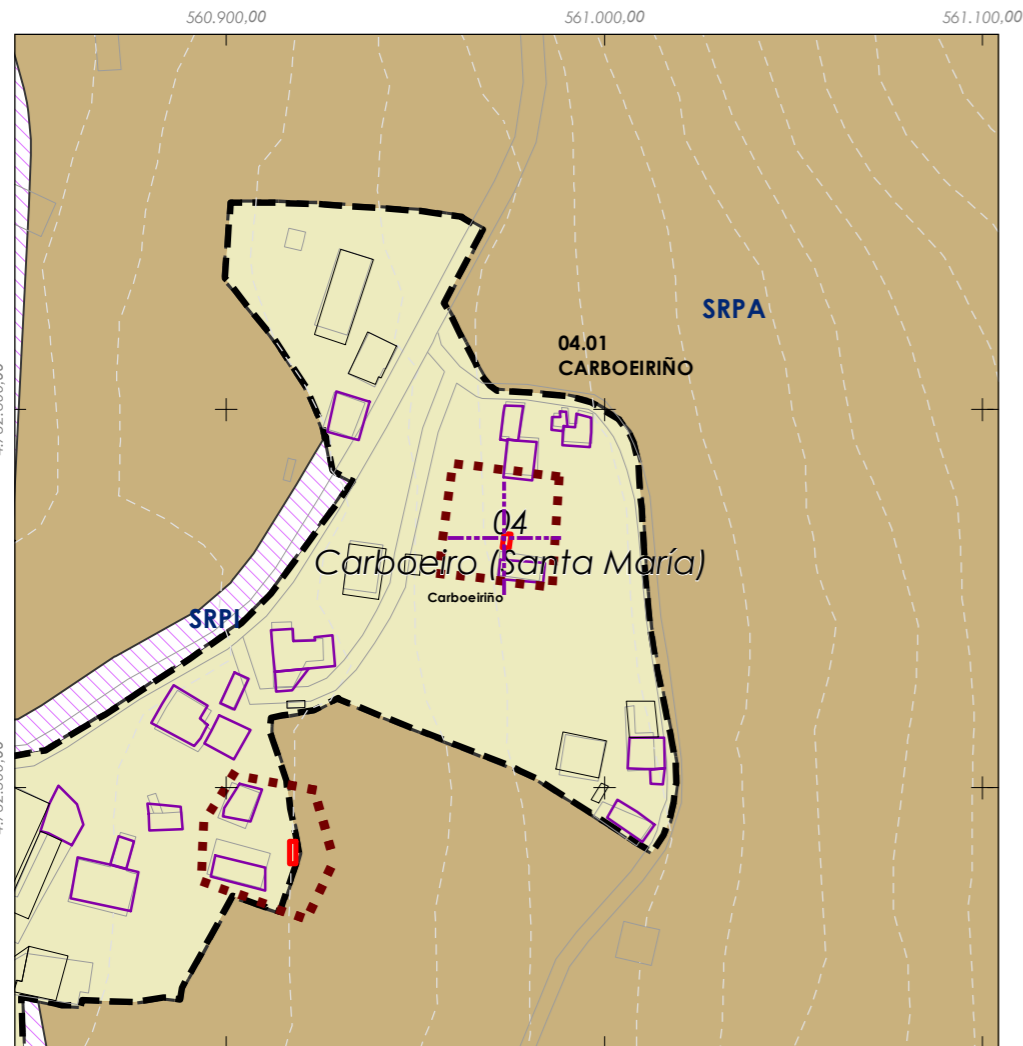
Sistema de coordenadas:
Proxección: (U.T.M.) European Datum 1950 Zona 29N
Unidades: metros

Descrición do ben:

Hórreo con cuberta de tella a dúas augas sobre estrutura de madeira. Costais formados por faixas, doelas e vigas de madeira sobre cepas de pedra.



Delimitación PARROQUIAL	
	Abades (Santa María)
	Ansemil (San Pedro)
	Breixa (Santiago)
	Carboeiro (Santa María)
	Cervaña (San Salvador)
	Chapa (San Cibrao)
	Cira (Santa Baia)
	Cortegada (Santa María)
	Dornelas (San Martiño)
	Escuadro (San Salvador)
	Fiestras (San Martiño)
	Graba (San Miguel)
	Lamela (San Miguel)
	Laro (San Salvador)
	Manduas (San Tirso)
	Margaride (San Fiz)
	Martixe (San Cristovo)
	Moalde (San Mamede)
	Negreiros (San Martiño)
	O Castro (San Mamede)
	Oleiros (San Miguel)
	Parada (Santo Tomé)
	Pazos (San Martiño)
	Piñeiro (San Xiao)
	Ponte (San Miguel)
	Refoxos (San Paio)
	Rellas (San Martiño)
	Saídres (San Xoán)
	Siador (San Miguel)
	Silleda (Santa Baia)
	Taboada (Santiago)
	Vilar (San Martiño)
	Xestoso (Santa María)



CLASIFICACIÓN DO SOLO

	Delimitación de Solo Urbano		SRPAU
	SNR		SRPPC
	SRPI		SRPPX
	SUD		SRPEN
	SRPO		SRPA
			SPRF

PATRIMONIO CULTURAL

	Patrimonio Cultural
	Contorno de protección
	BIC
	CPX - Contorno de protección de Xacemento
	Camiño Real
	Camiño de Santiago
Patrimonio Arqueolóxico (ZPI)	
	Patrimonio Arqueolóxico (ZPI)
	API - Área de Protección Integral





Código do elemento:

05.H01

Página 63 de 513

Denominación:

Hórreo

Coordenadas UTM:

UTM X: 561296 / UTM Y: 4729760

Localización:

O Agraño - O Tellado

Parroquia:

O Castro (San Mamede)

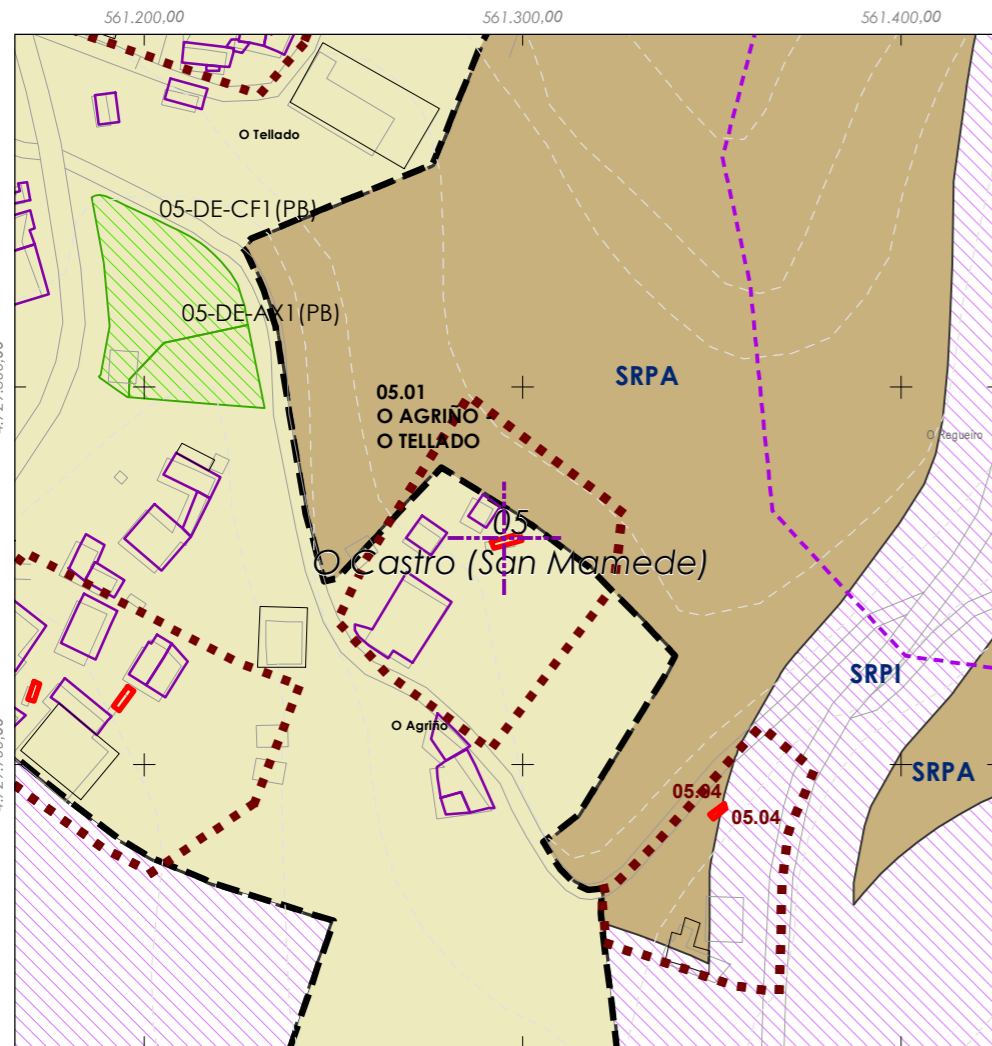
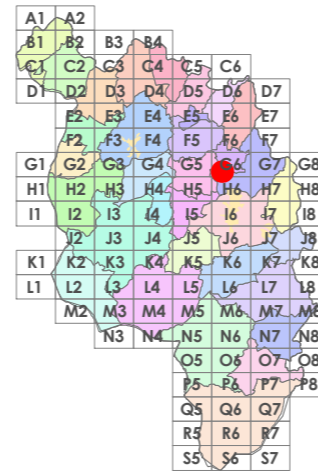
Sistema de coordenadas:

Proxección: (U.T.M.) European Datum 1950 Zona 29N

Unidades: metros

Descrición do ben:

Hórreo con cuberta de tella a dúas augas rematada nos extremos mediante cruz e pináculo de base cadrada. Costais formados por faixas, doelas e vigas de madeira sobre cepas de pedra.



- Delimitación PARROQUIAL**
- Abades (Santa María)
 - Ansemil (San Pedro)
 - Breixa (Santiago)
 - Carboeiro (Santa María)
 - Cervaña (San Salvador)
 - Chapa (San Cibrao)
 - Cira (Santa Baia)
 - Cortegada (Santa María)
 - Dornelas (San Martiño)
 - Escuadro (San Salvador)
 - Fiestras (San Martiño)
 - Graba (San Miguel)
 - Lamela (San Miguel)
 - Laro (San Salvador)
 - Manduas (San Tirso)
 - Margaride (San Fiz)
 - Martixe (San Cristovo)
 - Moalde (San Mamede)
 - Negreiros (San Martiño)
 - O Castro (San Mamede)
 - Oleiros (San Miguel)
 - Parada (Santo Tomé)
 - Pazos (San Martiño)
 - Piñeiro (San Xiao)
 - Ponte (San Miguel)
 - Refoxos (San Paio)
 - Rellas (San Martiño)
 - Saídres (San Xoán)
 - Siador (San Miguel)
 - Silleda (Santa Baia)
 - Taboada (Santiago)
 - Vilar (San Martiño)
 - Xestoso (Santa María)



CLASIFICACIÓN DO SOLO

- Delimitación de Solo Urbano
- SNR
- SRPI
- SUD
- SRPO
- SRPAU
- SRPPC
- SRPPX
- SRPEN
- SRPA
- SPRF

PATRIMONIO CULTURAL

- Patrimonio Cultural
- Contorno de protección
- BIC
- CPX - Contorno de protección de Xacemento
- Camiño Real
- Camiño de Santiago
- Patrimonio Arqueolóxico (ZPI)
- Patrimonio Arqueolóxico (ZPI)
- API - Área de Protección Integral





Código do elemento: **05.H02**

Página 64 de 513

Denominación:

Hórreo

Coordenadas UTM:

UTM X: 561195 / UTM Y: 4729720

Localización:

O Agraño - O Tellado

Parroquia:

O Castro (San Mamede)

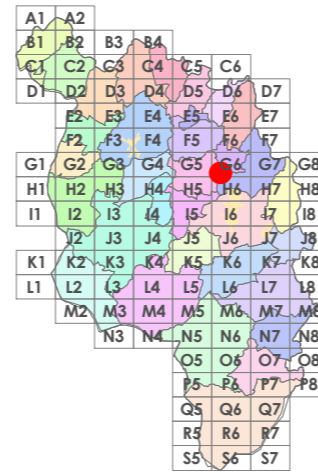
Sistema de coordenadas:

Proxección: (U.T.M.) European Datum 1950 Zona 29N

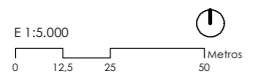
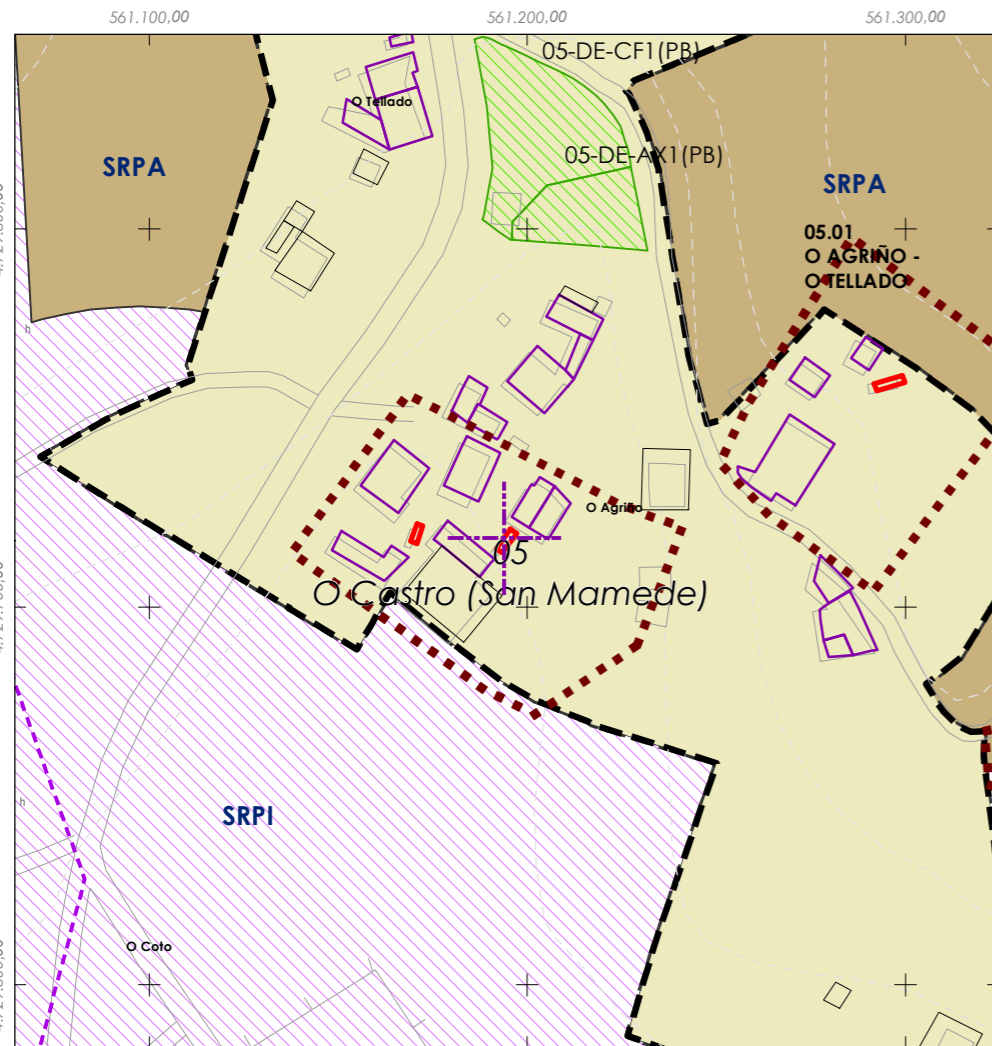
Unidades: metros

Descrición do ben:

Hórreo con cuberta de tella a dúas augas rematada nos extremos mediante cruz e pináculo de base cadrada. Costais formados por faixas, doelas e vigas de madeira sobre cepas de pedra.



- Delimitación PARROQUIAL**
- Abades (Santa María)
 - Ansemil (San Pedro)
 - Breixa (Santiago)
 - Carboeiro (Santa María)
 - Cervaña (San Salvador)
 - Chapa (San Cibrao)
 - Cira (Santa Baia)
 - Cortegada (Santa María)
 - Dornelas (San Martiño)
 - Escuadro (San Salvador)
 - Fiestras (San Martiño)
 - Graba (San Miguel)
 - Lamela (San Miguel)
 - Laro (San Salvador)
 - Manduas (San Tirso)
 - Margaride (San Fiz)
 - Martixe (San Cristovo)
 - Moalde (San Mamede)
 - Negreiros (San Martiño)
 - O Castro (San Mamede)
 - Oleiros (San Miguel)
 - Parada (Santo Tomé)
 - Pazos (San Martiño)
 - Piñeiro (San Xiao)
 - Ponte (San Miguel)
 - Refoxos (San Paio)
 - Rellas (San Martiño)
 - Saídres (San Xoán)
 - Siador (San Miguel)
 - Silleda (Santa Baia)
 - Taboada (Santiago)
 - Vilar (San Martiño)
 - Xestoso (Santa María)



CLASIFICACIÓN DO SOLO

- Delimitación de Solo Urbano
- SNR
- SRPI
- SUD
- SRPO
- SRPAU
- SRPPC
- SRPPX
- SRPEN
- SRPA
- SPRF

PATRIMONIO CULTURAL

- Patrimonio Cultural
- Contorno de protección
- BIC
- CPX - Contorno de protección de Xacemento
- Camión Real
- Camión de Santiago
- Patrimonio Arqueolóxico (ZPI)
- Patrimonio Arqueolóxico (ZPI)
- API - Área de Protección Integral





Código do elemento: **05.H03**

Página 65 de 513

Denominación:

Hórreo

Coordenadas UTM:

UTM X: 561171 / UTM Y: 4729720

Localización:

O Aгриño - O Tellado

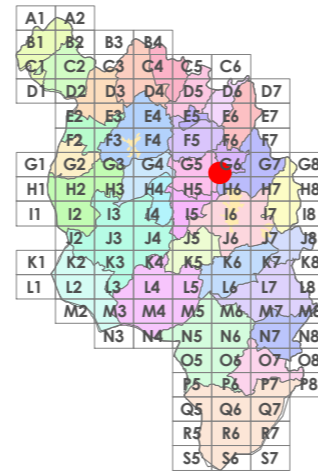
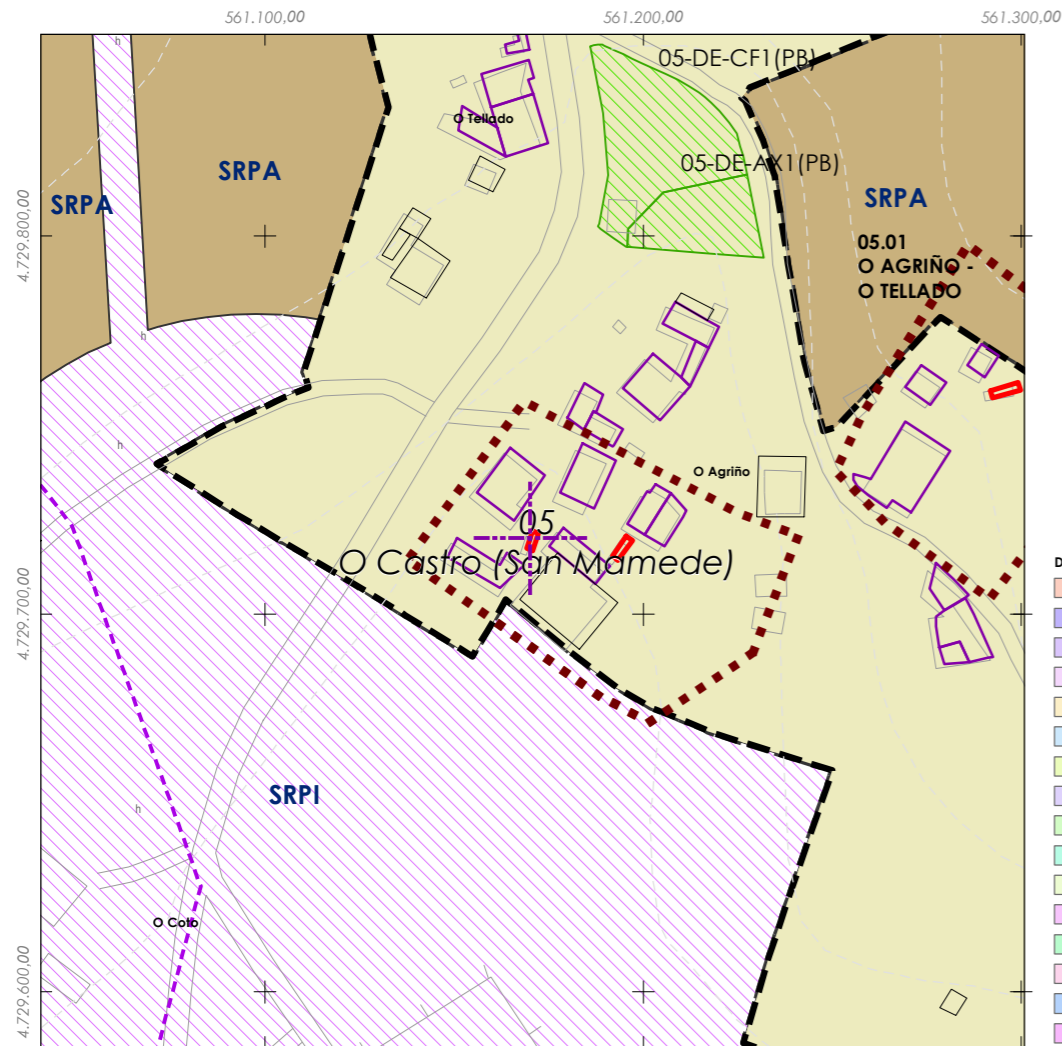
Parroquia:

O Castro (San Mamede)

Sistema de coordenadas:
Proxección: (U.T.M.) European Datum 1950 Zona 29N
Unidades: metros

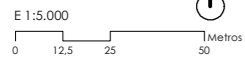
Descrición do ben:

Hórreo con cuberta de tella a dúas augas rematada nos extremos mediante cruz e pináculo de base cadrada. Costais formados por faixas, doelas e vigas de madeira sobre cepas de pedra.



Delimitación PARROQUIAL

- | | |
|-------------------------|-------------------------|
| Abades (Santa María) | Martixe (San Cristovo) |
| Ansemil (San Pedro) | Moalde (San Mamede) |
| Breixa (Santiago) | Negreiros (San Martiño) |
| Carboeiro (Santa María) | O Castro (San Mamede) |
| Cervaña (San Salvador) | Oleiros (San Miguel) |
| Chapa (San Cibrao) | Parada (Santo Tomé) |
| Cira (Santa Baia) | Pazos (San Martiño) |
| Cortegada (Santa María) | Piñeiro (San Xiao) |
| Dornelas (San Martiño) | Ponte (San Miguel) |
| Escuadro (San Salvador) | Refoxos (San Paio) |
| Fiestras (San Martiño) | Rellas (San Martiño) |
| Graba (San Miguel) | Saídres (San Xoán) |
| Lamela (San Miguel) | Siador (San Miguel) |
| Laro (San Salvador) | Silleda (Santa Baia) |
| Manduas (San Tirso) | Taboada (Santiago) |
| Margaride (San Fiz) | Vilar (San Martiño) |
| | Xestoso (Santa María) |



CLASIFICACIÓN DO SOLO

- | | |
|-----------------------------|-------|
| Delimitación de Solo Urbano | SRPAU |
| SNR | SRPPC |
| SNR | SRPPX |
| SRPI | SRPEN |
| SUD | SRPA |
| SRPO | SPRF |

PATRIMONIO CULTURAL

- Patrimonio Cultural
- Contorno de protección
- BIC
- CPX - Contorno de protección de Xacemento
- *** Camiño Real
- Camiño de Santiago
- Patrimonio Arqueolóxico (ZPI)**
- Patrimonio Arqueolóxico (ZPI)
- API - Área de Protección Integral





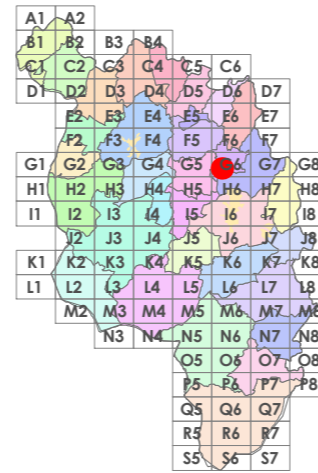
Código do elemento: **05.H04**

Página 66 de 513

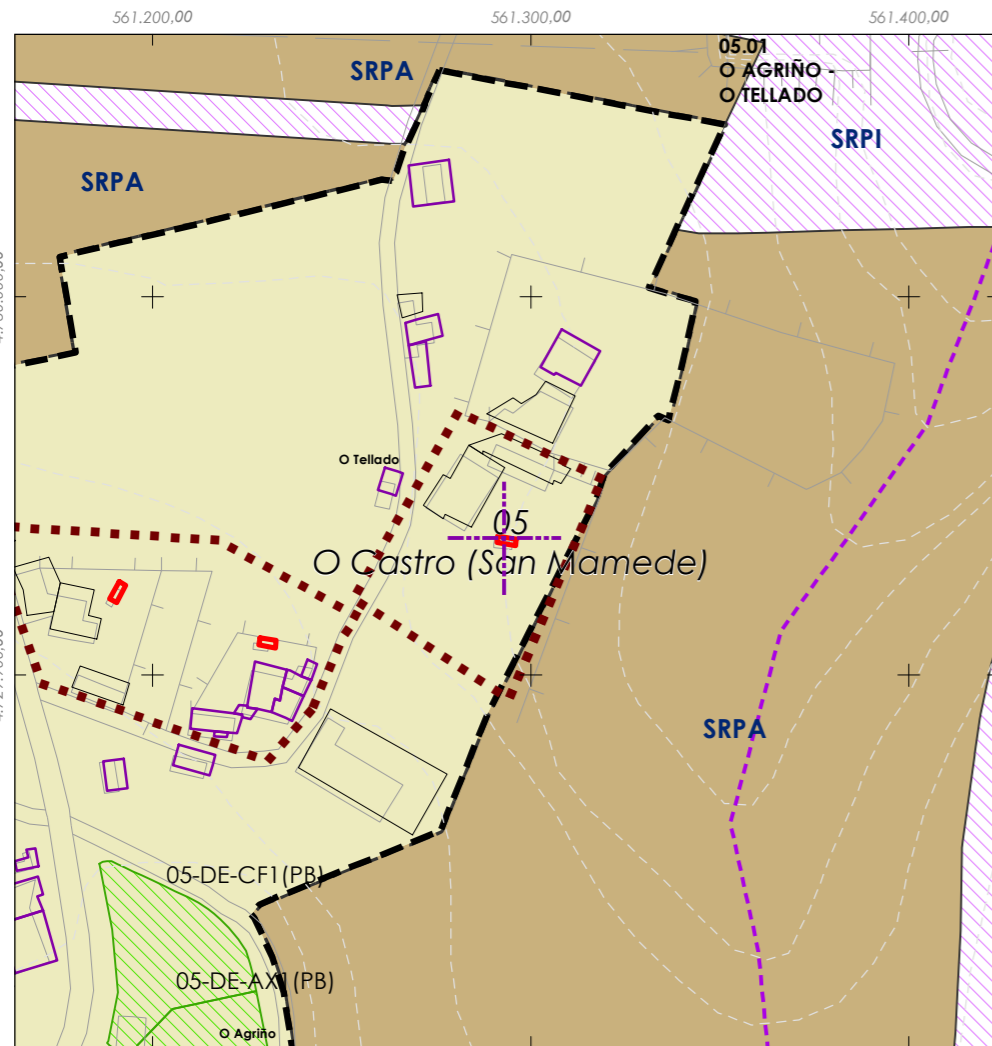
Denominación: **Hórreo**
Localización: **O Agraño - O Tellado**
Parroquia: **O Castro (San Mamede)**

Coordenadas UTM:
UTM X: 561294 / UTM Y: 4729940
Sistema de coordenadas:
Proxección: (U.T.M.) European Datum 1950 Zona 29N
Unidades: metros

Descrición do ben:
Hórreo con cuberta de tella a dúas augas rematada nos extremos mediante cruz e pináculo de base cadrada. Costais formados por doelas de pedra e cerramento de ladrillo sobre cepas de pedra.



- Delimitación PARROQUIAL**
- Abades (Santa María)
 - Ansemil (San Pedro)
 - Breixa (Santiago)
 - Carboeiro (Santa María)
 - Cervaña (San Salvador)
 - Chapa (San Cibrao)
 - Cira (Santa Baia)
 - Cortegada (Santa María)
 - Dornelas (San Martiño)
 - Escuadro (San Salvador)
 - Fiestras (San Martiño)
 - Graba (San Miguel)
 - Lamela (San Miguel)
 - Laro (San Salvador)
 - Manduas (San Tirso)
 - Margaride (San Fiz)
 - Martixe (San Cristovo)
 - Moalde (San Mamede)
 - Negreiros (San Martiño)
 - O Castro (San Mamede)
 - Oleiros (San Miguel)
 - Parada (Santo Tomé)
 - Pazos (San Martiño)
 - Piñeiro (San Xiao)
 - Ponte (San Miguel)
 - Refoxos (San Paio)
 - Rellas (San Martiño)
 - Saídres (San Xoán)
 - Siador (San Miguel)
 - Silleda (Santa Baia)
 - Taboada (Santiago)
 - Vilar (San Martiño)
 - Xestoso (Santa María)



CLASIFICACIÓN DO SOLO

- Delimitación de Solo Urbano
- SNR
- SRPAU
- SRPPC
- SRPPX
- SRPEN
- SRPA
- SRPF
- SUD
- SRPO

PATRIMONIO CULTURAL

- Patrimonio Cultural
- Contorno de protección
- BIC
- CPX - Contorno de protección de Xacemento
- Camión Real
- Camión de Santiago
- Patrimonio Arqueolóxico (ZPI)
- Patrimonio Arqueolóxico (ZPI)
- API - Área de Protección Integral





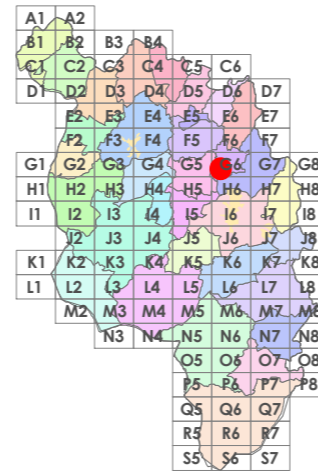
Código do elemento: **05.H05**

Página 67 de 513

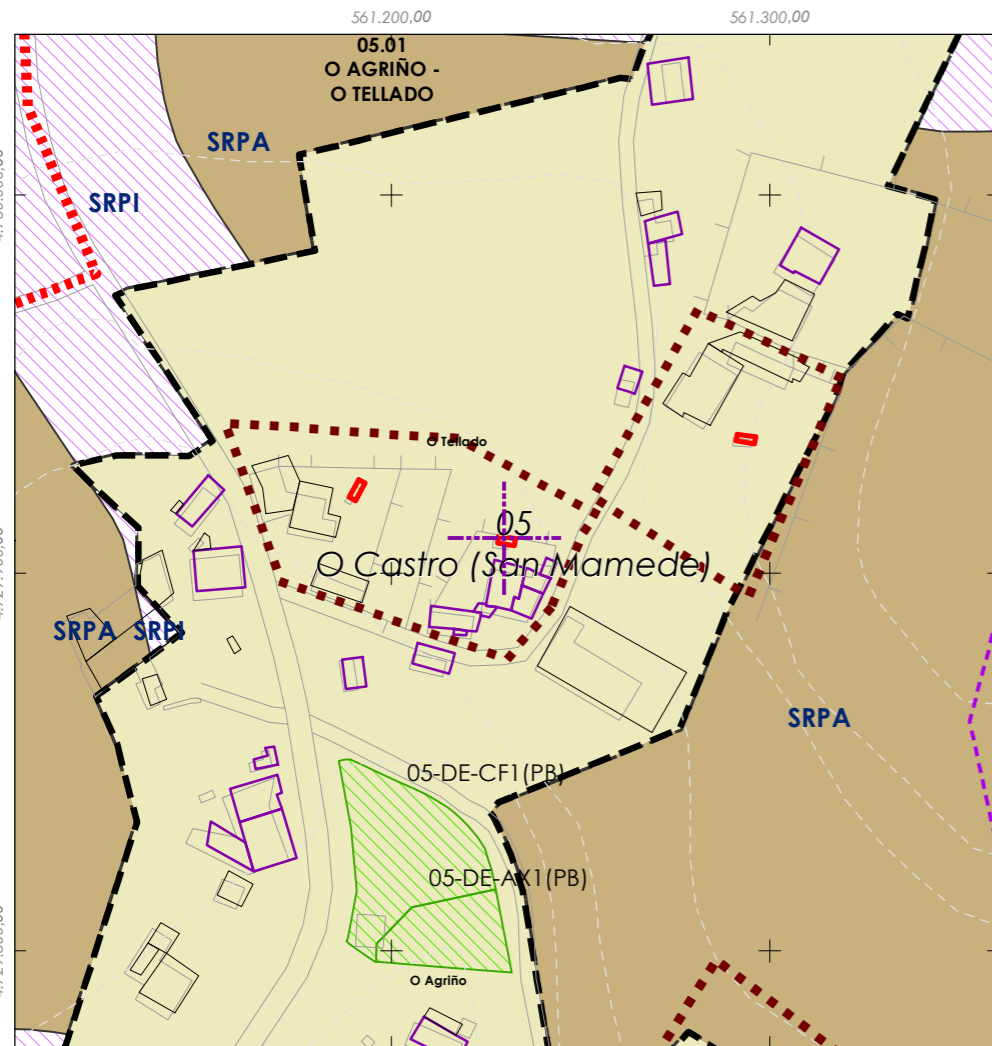
Denominación: **Hórreo**
Localización: **O Aгриño - O Tellado**
Parroquia: **O Castro (San Mamede)**

Coordenadas UTM:
UTM X: 561230 / UTM Y: 4729910
Sistema de coordenadas:
Proxección: (U.T.M.) European Datum 1950 Zona 29N
Unidades: metros

Descrición do ben:
Hórreo con cuberta de tella a dúas augas rematada nos extremos mediante cruz e pináculo de base cadrada. Costais formados por faixas, doelas e vigas de madeira sobre cepas de pedra.



- Delimitación PARROQUIAL**
- Abades (Santa María)
 - Ansemil (San Pedro)
 - Breixa (Santiago)
 - Carboeiro (Santa María)
 - Cervaña (San Salvador)
 - Chapa (San Cibrao)
 - Cira (Santa Baia)
 - Cortegada (Santa María)
 - Dornelas (San Martiño)
 - Escuadro (San Salvador)
 - Fiestras (San Martiño)
 - Graba (San Miguel)
 - Lamela (San Miguel)
 - Laro (San Salvador)
 - Manduas (San Tirso)
 - Margaride (San Fiz)
 - Martixe (San Cristovo)
 - Moalde (San Mamede)
 - Negreiros (San Martiño)
 - O Castro (San Mamede)
 - Oleiros (San Miguel)
 - Parada (Santo Tomé)
 - Pazos (San Martiño)
 - Piñeiro (San Xiao)
 - Ponte (San Miguel)
 - Refoxos (San Paio)
 - Rellas (San Martiño)
 - Saídres (San Xoán)
 - Siador (San Miguel)
 - Silleda (Santa Baia)
 - Taboada (Santiago)
 - Vilar (San Martiño)
 - Xestoso (Santa María)



- CLASIFICACIÓN DO SOLO**
- Delimitación de Solo Urbano
 - SNR
 - SRPI
 - SUD
 - SRPO
 - SRPAU
 - SRPPC
 - SRPPX
 - SRPEN
 - SRPA
 - SPRF
- PATRIMONIO CULTURAL**
- Patrimonio Cultural
 - Contorno de protección
 - BIC
 - CPX - Contorno de protección de Xacemento
 - Camión Real
 - Camión de Santiago
- Patrimonio Arqueolóxico (ZPI)**
- Patrimonio Arqueolóxico (ZPI)
 - API - Área de Protección Integral





Código do elemento: **05.H06**

Página 68 de 513

Denominación:

Hórreo

Coordenadas UTM:

UTM X: 561191 / UTM Y: 4729920

Localización:

O Agraño - O Tellado

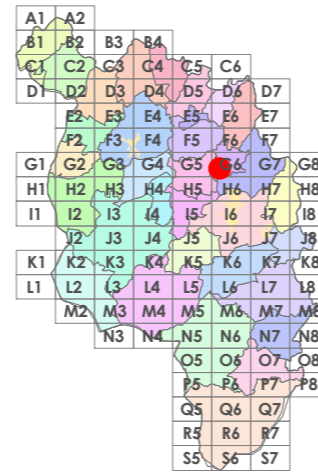
Parroquia:

O Castro (San Mamede)

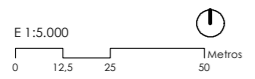
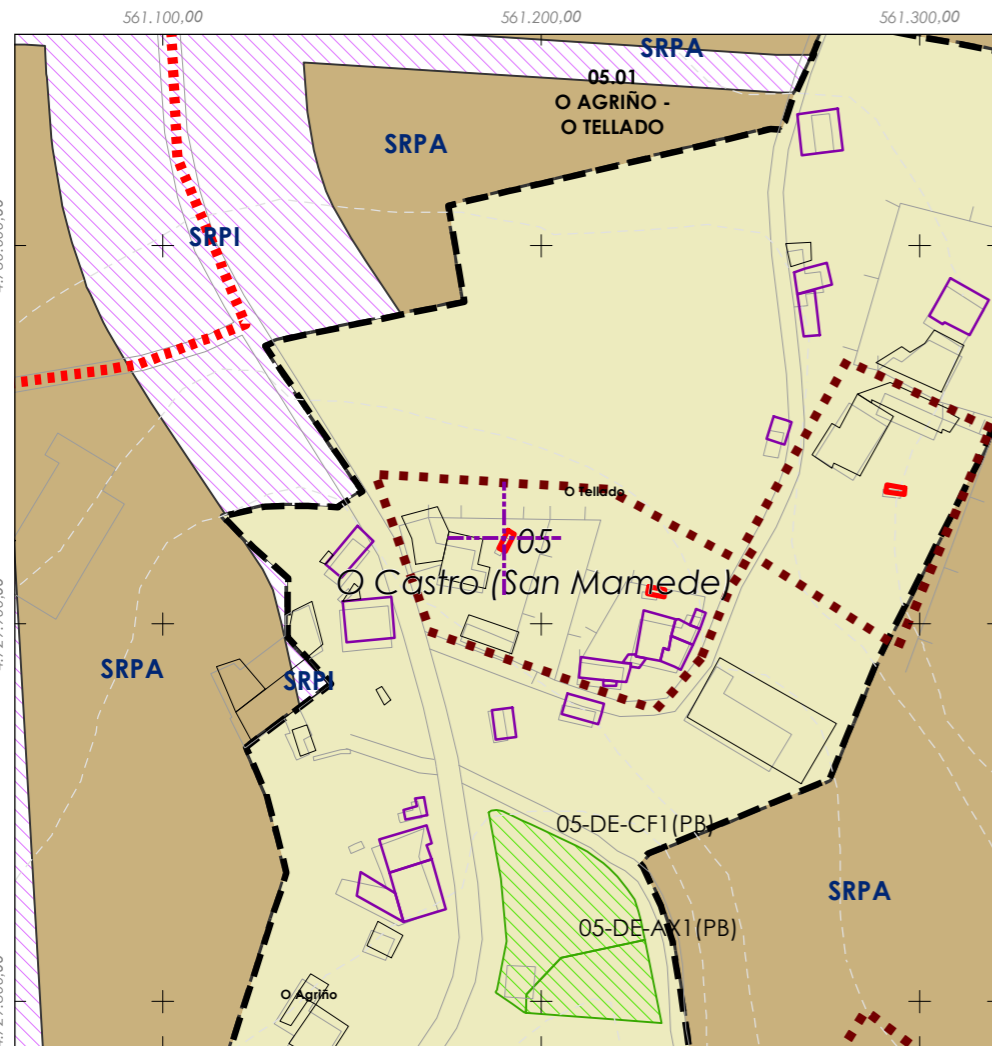
Sistema de coordenadas:
Proxección: (U.T.M.) European Datum 1950 Zona 29N
Unidades: metros

Descrición do ben:

Hórreo con cuberta de tella a dúas augas rematada nos extremos mediante cruz e pináculo de base cadrada. Costais formados por faixas, doelas e vigas de madeira sobre cepas de pedra.



- Delimitación PARROQUIAL**
- Abades (Santa María)
 - Ansemil (San Pedro)
 - Breixa (Santiago)
 - Carboeiro (Santa María)
 - Cervaña (San Salvador)
 - Chapa (San Cibrao)
 - Cira (Santa Baia)
 - Cortegada (Santa María)
 - Dornelas (San Martiño)
 - Escuadro (San Salvador)
 - Fiestras (San Martiño)
 - Graba (San Miguel)
 - Lamela (San Miguel)
 - Laro (San Salvador)
 - Manduas (San Tirso)
 - Margaride (San Fiz)
 - Martixe (San Cristovo)
 - Moalde (San Mamede)
 - Negreiros (San Martiño)
 - O Castro (San Mamede)
 - Oleiros (San Miguel)
 - Parada (Santo Tomé)
 - Pazos (San Martiño)
 - Piñeiro (San Xiao)
 - Ponte (San Miguel)
 - Refoxos (San Paio)
 - Rellas (San Martiño)
 - Saídres (San Xoán)
 - Siador (San Miguel)
 - Silleda (Santa Baia)
 - Taboada (Santiago)
 - Vilar (San Martiño)
 - Xestoso (Santa María)



CLASIFICACIÓN DO SOLO

- Delimitación de Solo Urbano**
- SRPAU
 - SNR
 - SRPI
 - SUD
 - SRPO
 - SRPPC
 - SRPPX
 - SRPEN
 - SRPA
 - SPRF

PATRIMONIO CULTURAL

- Patrimonio Cultural
- Contorno de protección
- BIC
- CPX - Contorno de protección de Xacemento
- Camión Real
- Camión de Santiago
- Patrimonio Arqueolóxico (ZPI)**
- Patrimonio Arqueolóxico (ZPI)
- API - Área de Protección Integral





Código do elemento:

05.H07

Página 69 de 513

Denominación:

Hórreo

Coordenadas UTM:

UTM X: 561423 / UTM Y: 4730230

Localización:

Vilavella

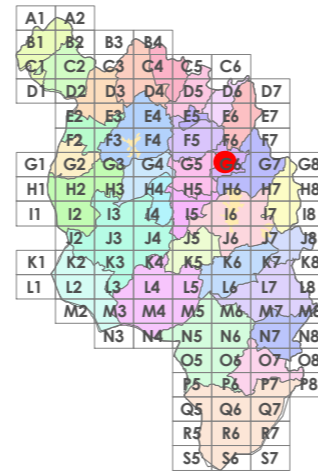
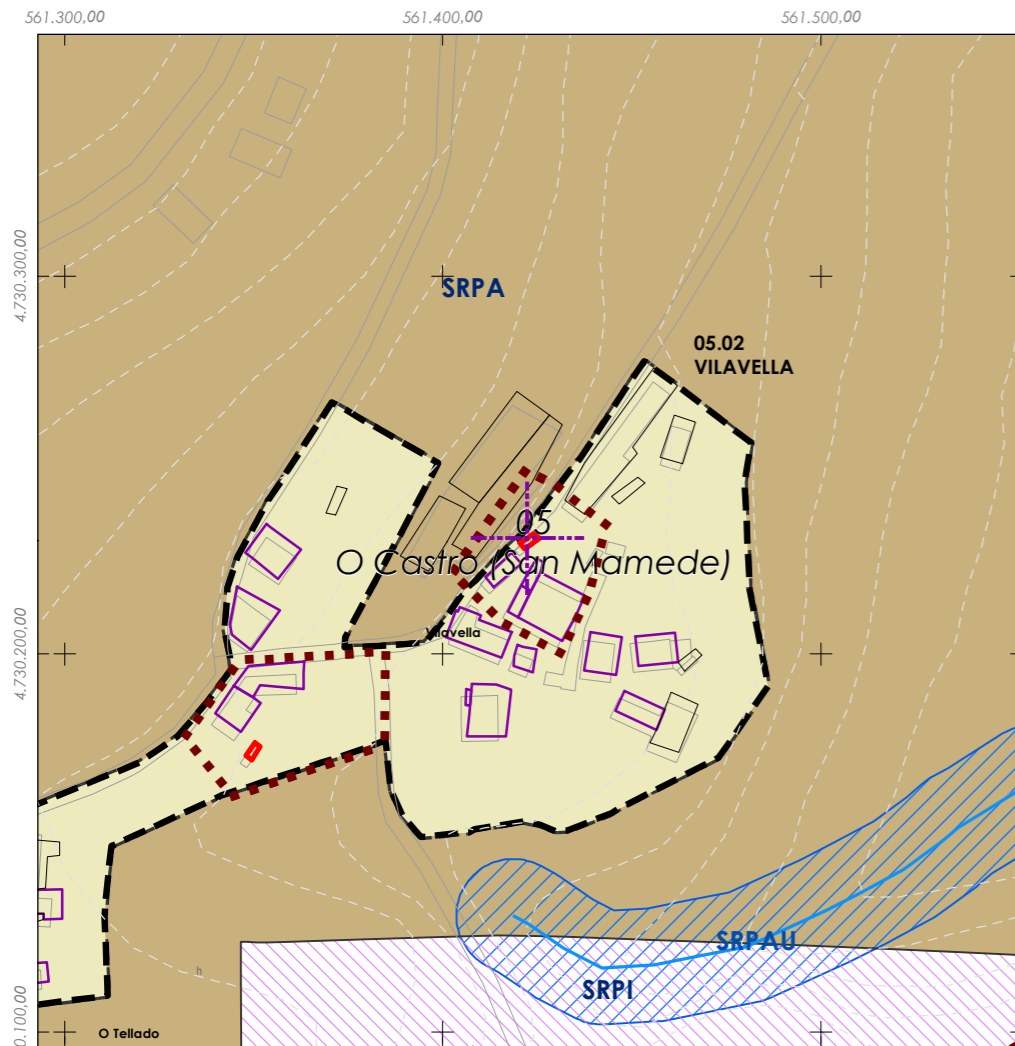
Parroquia:

O Castro (San Mamede)

Sistema de coordenadas:
Proxección: (U.T.M.) European Datum 1950 Zona 29N
Unidades: metros

Descrición do ben:

Hórreo con cuberta de tella a dúas augas rematada nos extremos mediante cruz e pináculo de base cadrada. Costais formados por faixas, doelas e vigas de madeira sobre cepas de pedra pechadas con ladrillo.



- Delimitación PARROQUIAL**
- Abades (Santa María)
 - Ansemil (San Pedro)
 - Breixa (Santiago)
 - Carboeiro (Santa María)
 - Cervaña (San Salvador)
 - Chapa (San Cibrao)
 - Cira (Santa Baia)
 - Cortegada (Santa María)
 - Dornelas (San Martiño)
 - Escuadro (San Salvador)
 - Fiestras (San Martiño)
 - Graba (San Miguel)
 - Lamela (San Miguel)
 - Laro (San Salvador)
 - Manduas (San Tirso)
 - Margaride (San Fiz)
 - Martixe (San Cristovo)
 - Moalde (San Mamede)
 - Negreiros (San Martiño)
 - O Castro (San Mamede)
 - Oleiros (San Miguel)
 - Parada (Santo Tomé)
 - Pazos (San Martiño)
 - Piñeiro (San Xiao)
 - Ponte (San Miguel)
 - Refoxos (San Paio)
 - Rellas (San Martiño)
 - Saídres (San Xoán)
 - Siador (San Miguel)
 - Silleda (Santa Baia)
 - Taboada (Santiago)
 - Vilar (San Martiño)
 - Xestoso (Santa María)



CLASIFICACIÓN DO SOLO

- Delimitación de Solo Urbano
- SNR
- SRPI
- SUD
- SRPO
- SRPAU
- SRPPC
- SRPPX
- SRPEN
- SRPA
- SRPF

PATRIMONIO CULTURAL

- Patrimonio Cultural
- Contorno de protección
- BIC
- CPX - Contorno de protección de Xacemento
- Camión Real
- Camión de Santiago
- Patrimonio Arqueolóxico (ZPI)
- Patrimonio Arqueolóxico (ZPI)
- API - Área de Protección Integral





Código do elemento:

05.H08

Página 70 de 513

Denominación:

Hórreo

Coordenadas UTM:

UTM X: 561350 / UTM Y: 4730170

Localización:

Vilarvella

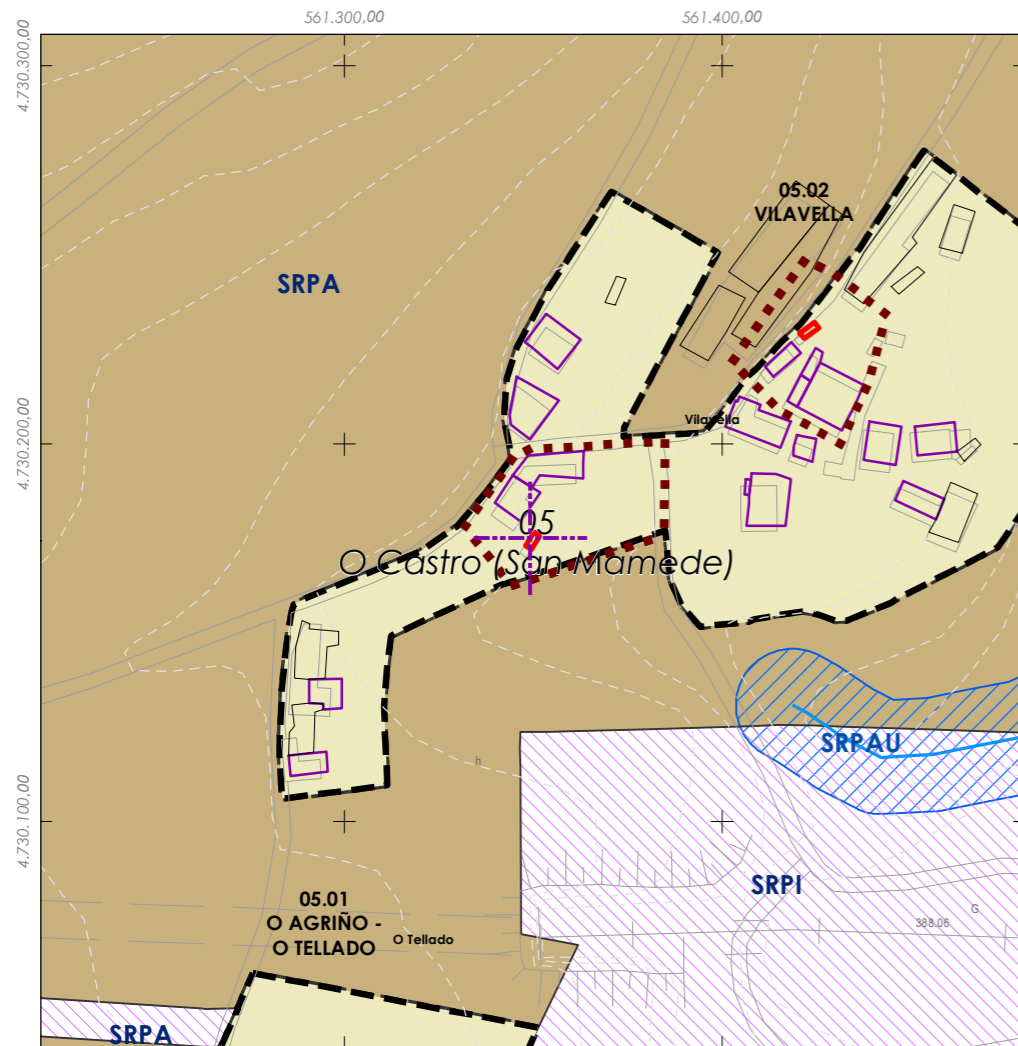
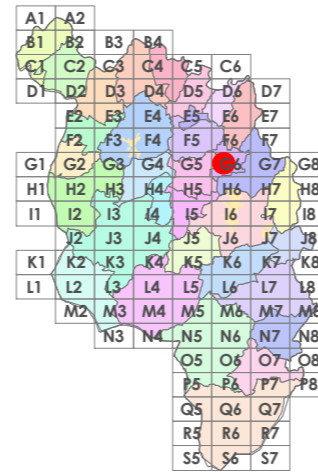
Parroquia:

O Castro (San Mamede)

Sistema de coordenadas:
Proxección: (U.T.M.) European Datum 1950 Zona 29N
Unidades: metros

Descrición do ben:

Hórreo con cuberta de tella a dúas augas rematada nos extremos mediante cruz e pináculo de base cadrada. Costais formados por faixas, doelas e vigas de madeira sobre cepas de pedra.



- Delimitación PARROQUIAL**
- Abades (Santa María)
 - Ansemil (San Pedro)
 - Breixa (Santiago)
 - Carboeiro (Santa María)
 - Cervaña (San Salvador)
 - Chapa (San Cibrao)
 - Cira (Santa Baia)
 - Cortegada (Santa María)
 - Dornelas (San Martiño)
 - Escuadro (San Salvador)
 - Fiestras (San Martiño)
 - Graba (San Miguel)
 - Lamela (San Miguel)
 - Laro (San Salvador)
 - Manduas (San Tirso)
 - Margaride (San Fiz)
 - Martixe (San Cristovo)
 - Moalde (San Mamede)
 - Negreiros (San Martiño)
 - O Castro (San Mamede)
 - Oleiros (San Miguel)
 - Parada (Santo Tomé)
 - Pazos (San Martiño)
 - Piñeiro (San Xiao)
 - Ponte (San Miguel)
 - Refoxos (San Paio)
 - Rellas (San Martiño)
 - Saídres (San Xoán)
 - Siador (San Miguel)
 - Silleda (Santa Baia)
 - Taboada (Santiago)
 - Vilar (San Martiño)
 - Xestoso (Santa María)



CLASIFICACIÓN DO SOLO

- Delimitación de Solo Urbano
- SNR
- SRPI
- SUD
- SRPO
- SRPAU
- SRPPC
- SRPPX
- SRPEN
- SRPA
- SPRF

PATRIMONIO CULTURAL

- Patrimonio Cultural
- Contorno de protección
- BIC
- CPX - Contorno de protección de Xacemento
- Camión Real
- Camión de Santiago
- Patrimonio Arqueolóxico (ZPI)
- Patrimonio Arqueolóxico (ZPI)
- API - Área de Protección Integral





Código do elemento:

06.H01

Página 71 de 513

Denominación:

Hórreo

Coordenadas UTM:

UTM X: 554721 / UTM Y: 4730330

Localización:

A Cova - Reguenga - Requeixo

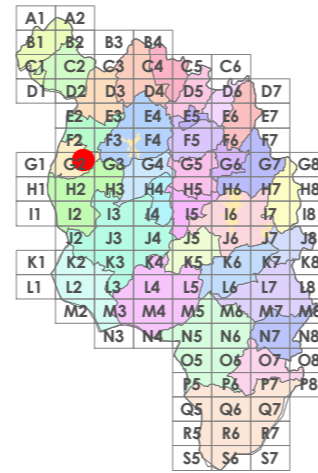
Parroquia:

Cervaña (San Salvador)

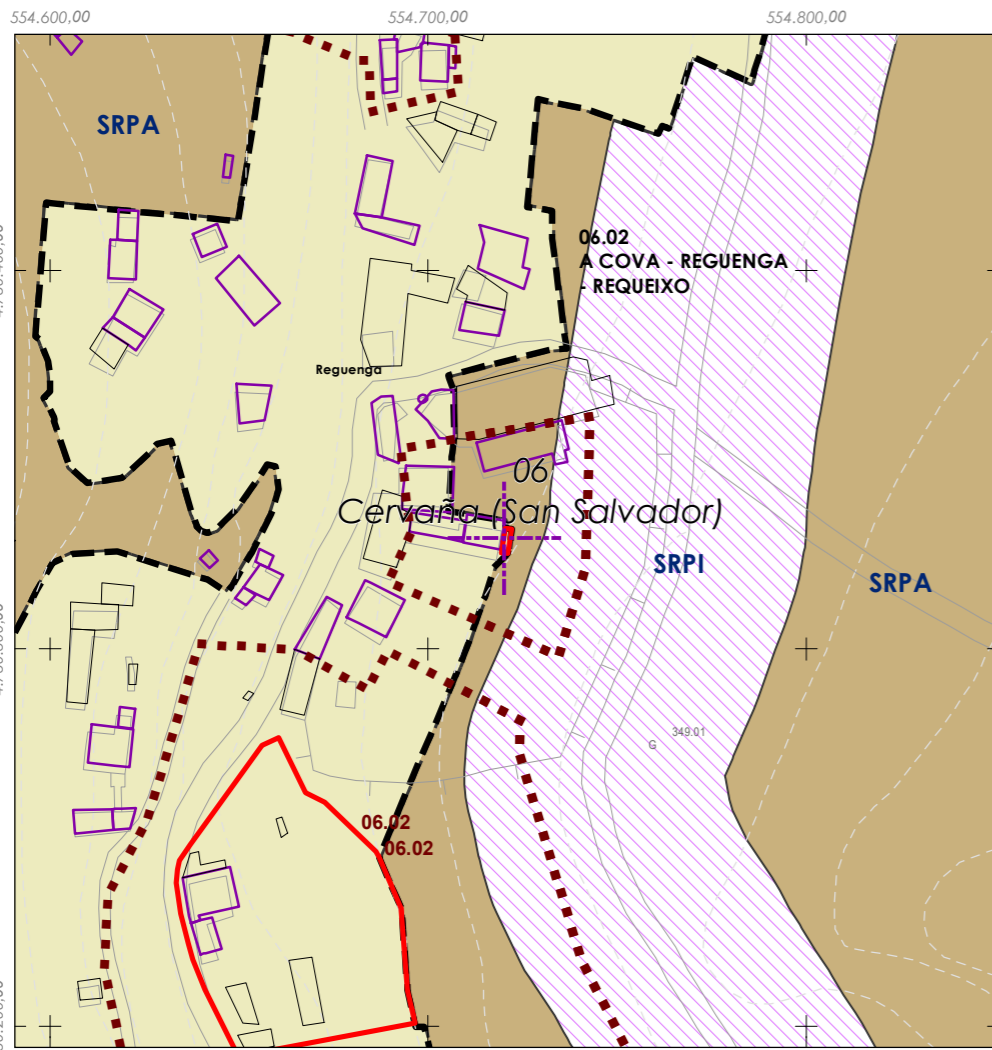
Sistema de coordenadas:
Proxección: (U.T.M.) European Datum 1950 Zona 29N
Unidades: metros

Descrición do ben:

Hórreo con cuberta de tella a dúas augas rematada nos extremos mediante cruz e pináculo de base cadrada. Costais formados por faixas, doelas e vigas de madeira sobre cepas de pedra.



- Delimitación PARROQUIAL**
- Abades (Santa María)
 - Ansemil (San Pedro)
 - Breixa (Santiago)
 - Carboeiro (Santa María)
 - Cervaña (San Salvador)
 - Chapa (San Cibrao)
 - Cira (Santa Baia)
 - Cortegada (Santa María)
 - Dornelas (San Martiño)
 - Escuadro (San Salvador)
 - Fiestras (San Martiño)
 - Graba (San Miguel)
 - Lamela (San Miguel)
 - Laro (San Salvador)
 - Manduas (San Tirso)
 - Margaride (San Fiz)
 - Martixe (San Cristovo)
 - Moalde (San Mamede)
 - Negreiros (San Martiño)
 - O Castro (San Mamede)
 - Oleiros (San Miguel)
 - Parada (Santo Tomé)
 - Pazos (San Martiño)
 - Piñeiro (San Xiao)
 - Ponte (San Miguel)
 - Refoxos (San Paio)
 - Rellas (San Martiño)
 - Saídres (San Xoán)
 - Siador (San Miguel)
 - Silleda (Santa Baia)
 - Taboada (Santiago)
 - Vilar (San Martiño)
 - Xestoso (Santa María)



CLASIFICACIÓN DO SOLO

- Delimitación de Solo Urbano
- SNR
- SRPAU
- SRPPC
- SRPPX
- SRPEN
- SRPA
- SRPF
- SUD
- SRPO

PATRIMONIO CULTURAL

- Patrimonio Cultural
- Contorno de protección
- BIC
- CPX - Contorno de protección de Xacemento
- Camiño Real
- Camiño de Santiago
- Patrimonio Arqueolóxico (ZPI)
- Patrimonio Arqueolóxico (ZPI)
- API - Área de Protección Integral





Código do elemento: **06.H02**

Página 72 de 513

Denominación:
Hórreo

Coordenadas UTM:

UTM X: 554594 / UTM Y: 4730130

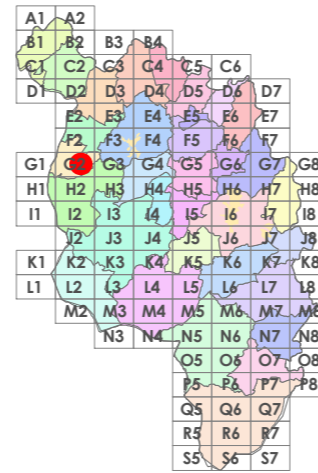
Localización: **A Cova - Reguenga - Requeixo**

Parroquia: **Cervaña (San Salvador)**

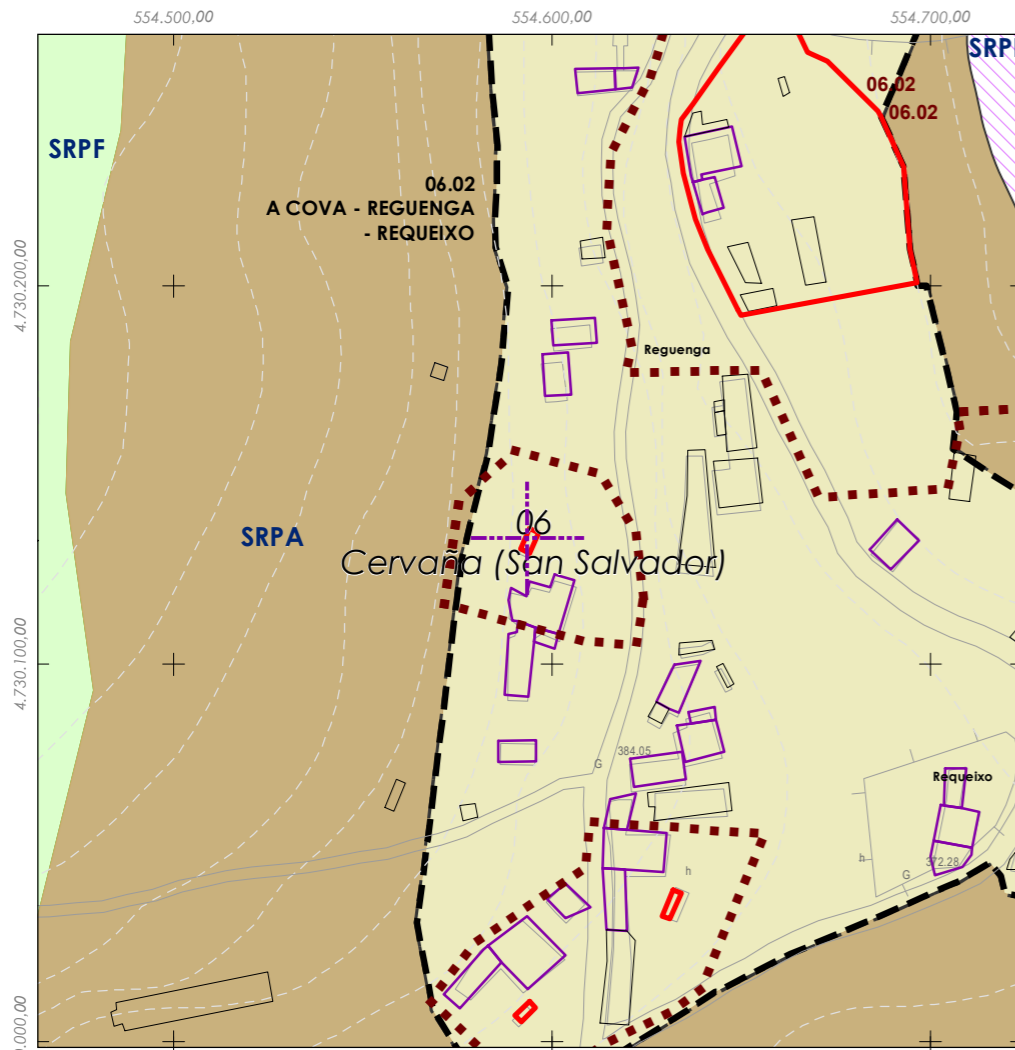
Sistema de coordenadas:
Proxección: (U.T.M.) European Datum 1950 Zona 29N
Unidades: metros

Descrición do ben:

Hórreo con cuberta a dúas augas rematada nos extremos mediante cruz e pináculo de base cadrada. Costais formados por faixas, doelas e vigas de madeira sobre cepas de pedra.



Delimitación PARROQUIAL	
	Martixe (San Cristovo)
	Abades (Santa María)
	Molde (San Mamede)
	Ansemil (San Pedro)
	Negreiros (San Martiño)
	Breixa (Santiago)
	O Castro (San Mamede)
	Carboeiro (Santa María)
	Oleiros (San Miguel)
	Cervaña (San Salvador)
	Parada (Santo Tomé)
	Chapa (San Cibrao)
	Pazos (San Martiño)
	Cira (Santa Baia)
	Piñeiro (San Xiao)
	Cortegada (Santa María)
	Ponte (San Miguel)
	Dornelas (San Martiño)
	Refoxos (San Paio)
	Escuadro (San Salvador)
	Rellas (San Martiño)
	Fiestras (San Martiño)
	Saídres (San Xoán)
	Graba (San Miguel)
	Siador (San Miguel)
	Lamela (San Miguel)
	Silleda (Santa Baia)
	Laro (San Salvador)
	Taboada (Santiago)
	Manduas (San Tirso)
	Vilar (San Martiño)
	Margaride (San Fiz)
	Xestoso (Santa María)



CLASIFICACIÓN DO SOLO

	SRPAU
	SRPPC
	SRPPX
	SRPEN
	SRPA
	SRPF
	SNR
	SRPI
	SUD
	SRPO

PATRIMONIO CULTURAL

	Patrimonio Cultural
	Contorno de protección
	BIC
	CPX - Contorno de protección de Xacemento
	*** Camiño Real
	Camiño de Santiago
Patrimonio Arqueolóxico (ZPI)	
	Patrimonio Arqueolóxico (ZPI)
	API - Área de Protección Integral





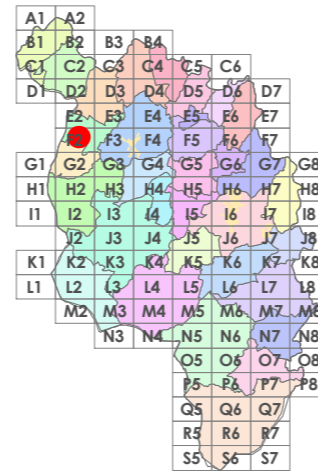
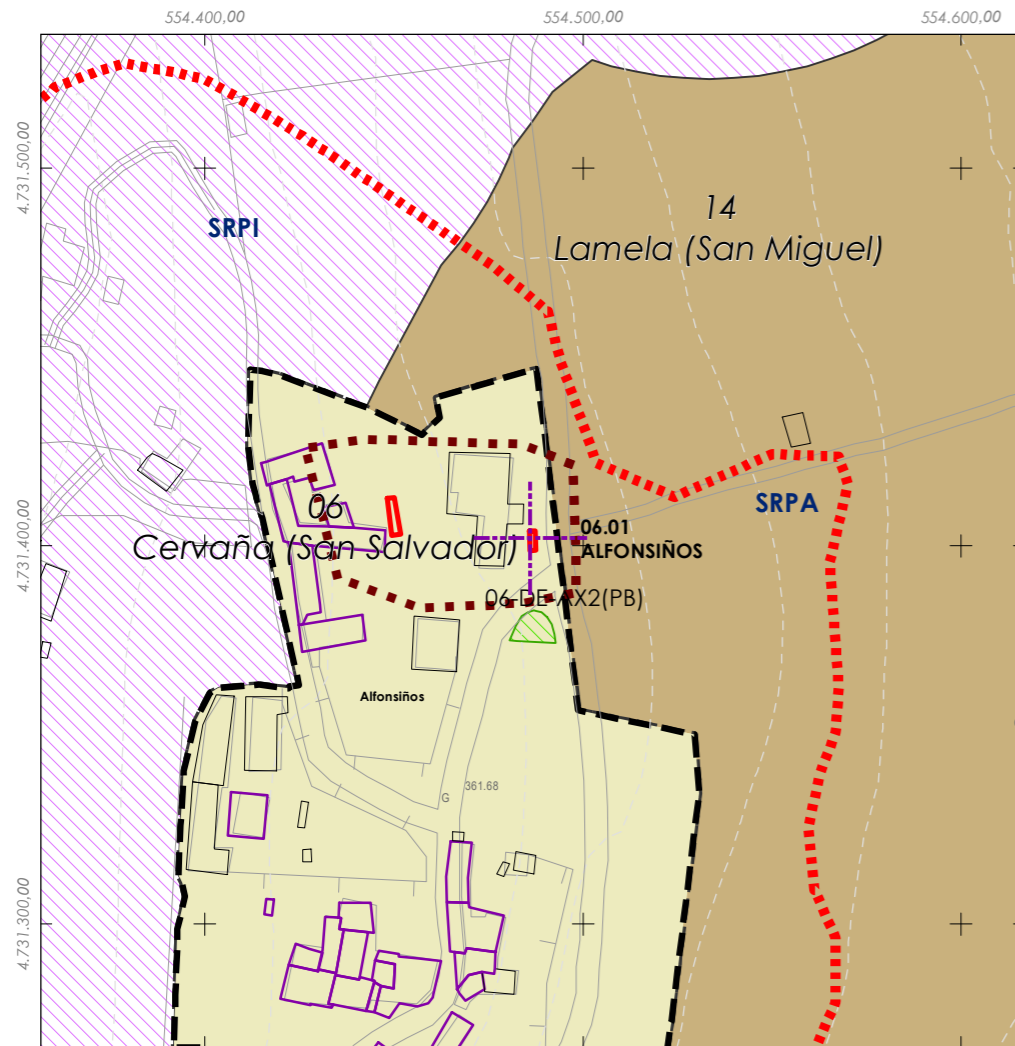
Código do elemento: **06.H03**

Página 73 de 513

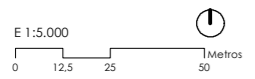
Denominación:
Hórreo
Localización: **Alfonsiños**
Parroquia: **Cervaña (San Salvador)**

Coordenadas UTM:
UTM X: 554487 / UTM Y: 4731400
Sistema de coordenadas:
Proxección: (U.T.M.) European Datum 1950 Zona 29N
Unidades: metros

Descrición do ben:
Hórreo con cuberta a dúas augas rematada nos extremos mediante cruz e pináculo de base cadrada. Costais formados por faixas, doelas e vigas de madeira sobre cepas de pedra.



- Delimitación PARROQUIAL**
- Abades (Santa María)
 - Ansemil (San Pedro)
 - Breixa (Santiago)
 - Carboeiro (Santa María)
 - Cervaña (San Salvador)
 - Chapa (San Cibrao)
 - Cira (Santa Baia)
 - Cortegada (Santa María)
 - Dornelas (San Martiño)
 - Escuadro (San Salvador)
 - Fiestras (San Martiño)
 - Graba (San Miguel)
 - Lamela (San Miguel)
 - Laro (San Salvador)
 - Manduas (San Tirso)
 - Margaride (San Fiz)
 - Martixe (San Cristovo)
 - Moalde (San Mamede)
 - Negreiros (San Martiño)
 - O Castro (San Mamede)
 - Oleiros (San Miguel)
 - Parada (Santo Tomé)
 - Pazos (San Martiño)
 - Piñeiro (San Xiao)
 - Ponte (San Miguel)
 - Refoxos (San Paio)
 - Rellas (San Martiño)
 - Saídres (San Xoán)
 - Siador (San Miguel)
 - Silleda (Santa Baia)
 - Taboada (Santiago)
 - Vilar (San Martiño)
 - Xestoso (Santa María)



CLASIFICACIÓN DO SOLO

- Delimitación de Solo Urbano
- SNR
- SRPI
- SUD
- SRPO
- SRPAU
- SRPPC
- SRPPX
- SRPEN
- SRPA
- SPRF

PATRIMONIO CULTURAL

- Patrimonio Cultural
- Contorno de protección
- BIC
- CPX - Contorno de protección de Xacemento
- Camiño Real
- Camiño de Santiago
- Patrimonio Arqueolóxico (ZPI)
- Patrimonio Arqueolóxico (ZPI)
- API - Área de Protección Integral





Código do elemento:

06.H04

Página 74 de 513

Denominación:

Hórreo

Coordenadas UTM:

UTM X: 554450 / UTM Y: 4731410

Localización:

Alfonsiños

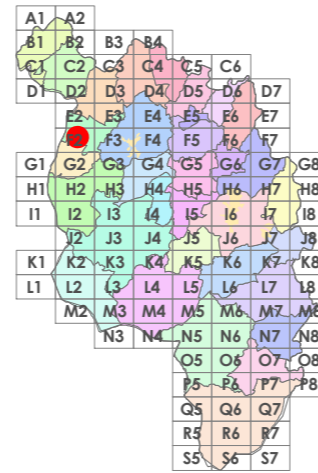
Parroquia:

Cervaña (San Salvador)

Sistema de coordenadas:
Proxección: (U.T.M.) European Datum 1950 Zona 29N
Unidades: metros

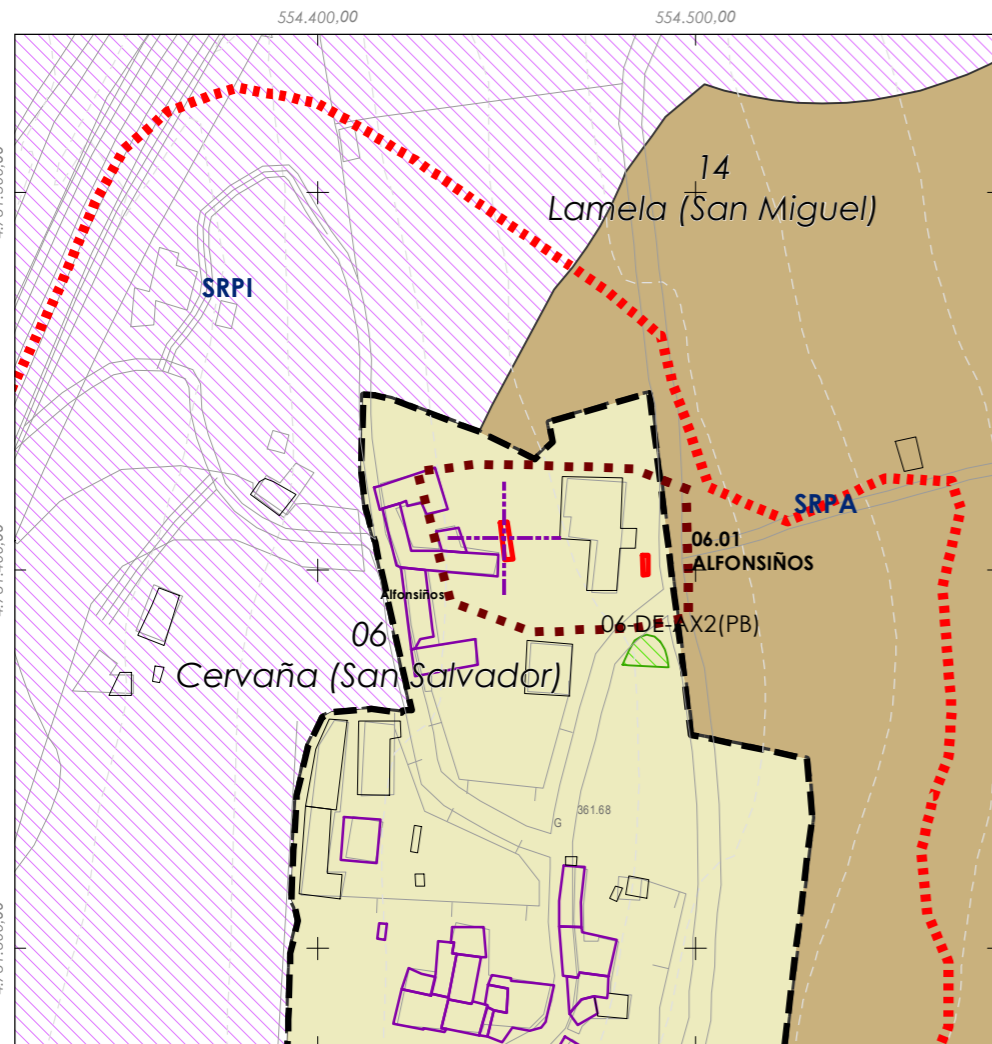
Descrición do ben:

Hórreo con cuberta de tella a dúas augas rematada nos extremos mediante cruz e pináculo de base cadrada. Costais formados por faixas, doelas e vigas de madeira sobre cepas de pedra.



Delimitación PARROQUIAL

- | | |
|-------------------------|-------------------------|
| Abades (Santa María) | Martixe (San Cristovo) |
| Ansemil (San Pedro) | Moalde (San Mamede) |
| Breixa (Santiago) | Negreiros (San Martiño) |
| Carboeiro (Santa María) | O Castro (San Mamede) |
| Cervaña (San Salvador) | Oleiros (San Miguel) |
| Chapa (San Cibrao) | Parada (Santo Tomé) |
| Cira (Santa Baia) | Pazos (San Martiño) |
| Cortegada (Santa María) | Piñeiro (San Xiao) |
| Dornelas (San Martiño) | Ponte (San Miguel) |
| Escuadro (San Salvador) | Refoxos (San Paio) |
| Fiestras (San Martiño) | Rellas (San Martiño) |
| Graba (San Miguel) | Saídres (San Xoán) |
| Lamela (San Miguel) | Siador (San Miguel) |
| Laro (San Salvador) | Silleda (Santa Baia) |
| Manduas (San Tirso) | Taboada (Santiago) |
| Margaride (San Fiz) | Vilar (San Martiño) |
| | Xestoso (Santa María) |



CLASIFICACIÓN DO SOLO

- Delimitación de Solo Urbano
- SNR
- SRPI
- SUD
- SRPO

- SRPAU
- SRPPC
- SRPPX
- SRPEN
- SRPA
- SPRF

PATRIMONIO CULTURAL

- Patrimonio Cultural
- Contorno de protección
- BIC
- CPX - Contorno de protección de Xacemento
- Camión Real
- Camión de Santiago
- Patrimonio Arqueolóxico (ZPI)
- Patrimonio Arqueolóxico (ZPI)
- API - Área de Protección Integral





Código do elemento:

06.H05

Página 75 de 513

Denominación:

Hórreo

Coordenadas UTM:

UTM X: 554411 / UTM Y: 4731060

Localización:

Alfonsiños

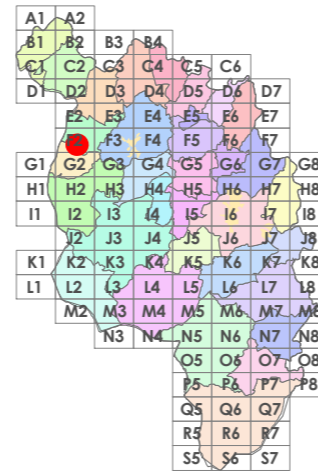
Parroquia:

Cervaña (San Salvador)

Sistema de coordenadas:
Proxección: (U.T.M.) European Datum 1950 Zona 29N
Unidades: metros

Descrición do ben:

Hórreo apoiado sobre base de mampostería que arranca con piares de pedra rematados por "tomarratos" circulares. A cámara está formada por unha estrutura de madeira sobre a que se asenta a cuberta de tella a dúas augas.

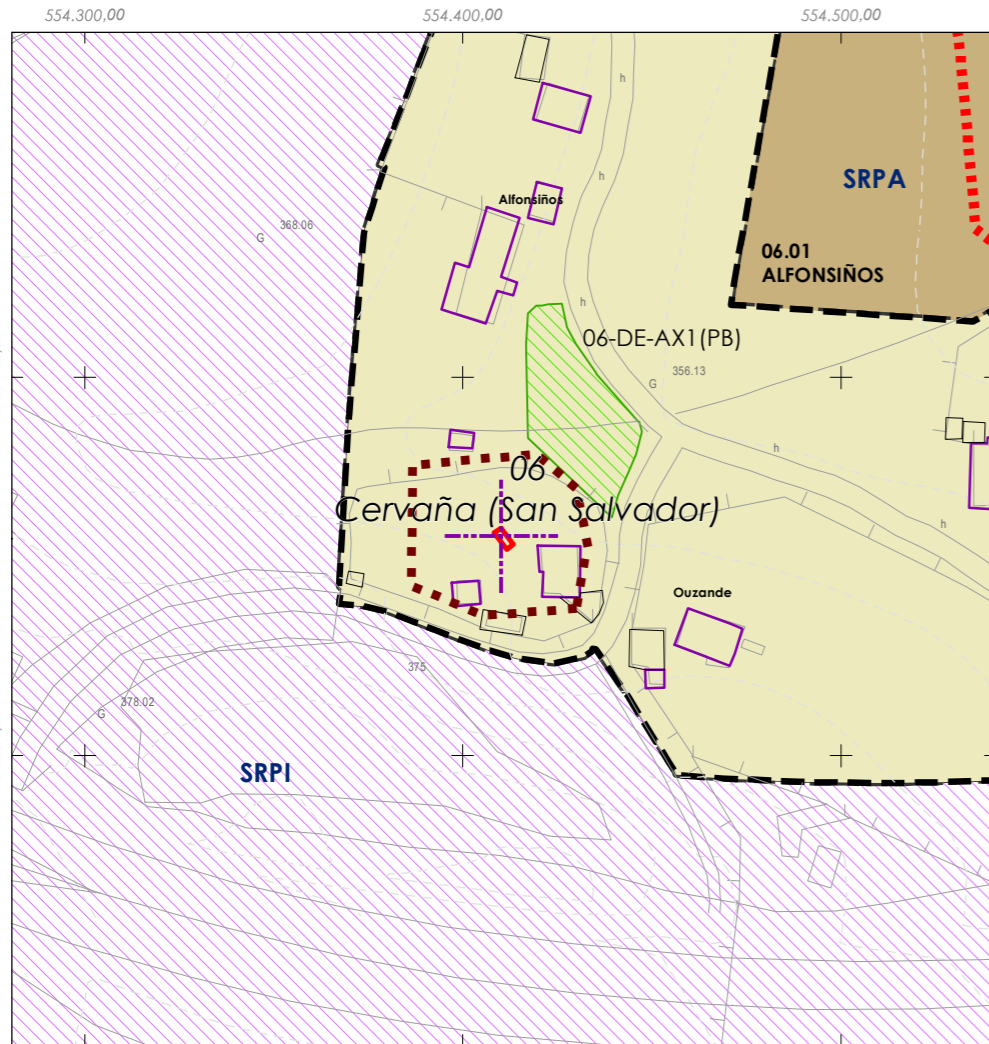


Delimitación PARROQUIAL

- Abades (Santa María)
- Ansemil (San Pedro)
- Breixa (Santiago)
- Carboeiro (Santa María)
- Cervaña (San Salvador)
- Chapa (San Cibrao)
- Cira (Santa Baia)
- Cortegada (Santa María)
- Dornelas (San Martiño)
- Escuadro (San Salvador)
- Fiestras (San Martiño)
- Graba (San Miguel)
- Lamela (San Miguel)
- Laro (San Salvador)
- Manduas (San Tirso)
- Margaride (San Fiz)
- Martixe (San Cristovo)
- Moalde (San Mamede)
- Negreiros (San Martiño)
- O Castro (San Mamede)
- Oleiros (San Miguel)
- Parada (Santo Tomé)
- Pazos (San Martiño)
- Piñeiro (San Xiao)
- Ponte (San Miguel)
- Refoxos (San Paio)
- Rellas (San Martiño)
- Saídres (San Xoán)
- Siador (San Miguel)
- Silleda (Santa Baia)
- Taboada (Santiago)
- Vilar (San Martiño)
- Xestoso (Santa María)

PATRIMONIO CULTURAL

- Patrimonio Cultural
- Contorno de protección
- BIC
- CPX - Contorno de protección de Xacemento
- *** Camiño Real
- Camiño de Santiago
- Patrimonio Arqueolóxico (ZPI)**
- Patrimonio Arqueolóxico (ZPI)
- API - Área de Protección Integral



CLASIFICACIÓN DO SOLO

- Delimitación de Solo Urbano
- SNR
- SRPI
- SUD
- SRPO
- SRPAU
- SRPPC
- SRPPX
- SRPEN
- SRPA
- SPRF





Código do elemento: **06.H06**

Página 76 de 513

Denominación:
Hórreo

Coordenadas UTM:

UTM X: 554680 / UTM Y: 4730480

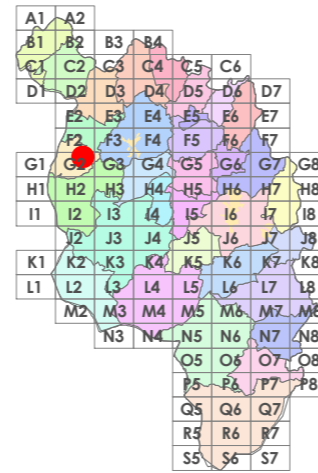
Localización: **A Cova - Reguenga - Requeixo**

Parroquia: **Cervaña (San Salvador)**

Sistema de coordenadas:
Proxección: (U.T.M.) European Datum 1950 Zona 29N
Unidades: metros

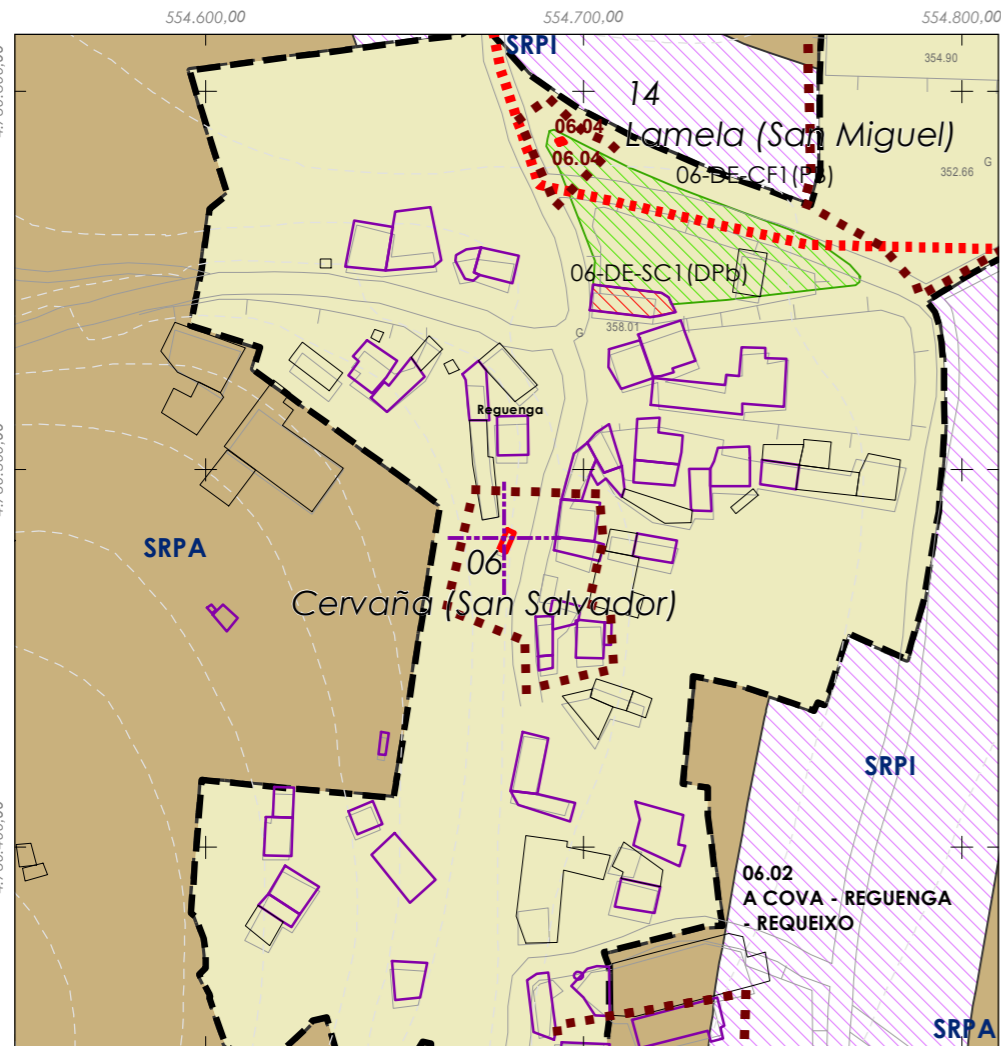
Descrición do ben:

Hórreo apoiado sobre base de mampostería que arranca con piares de pedra rematados por "tomarratos" circulares. A cámara está formada por unha estrutura de madeira sobre a que se asenta a cuberta de tella a dúas augas.



Delimitación PARROQUIAL

Abades (Santa María)	Martixe (San Cristovo)
Ansemil (San Pedro)	Moalde (San Mamede)
Breixa (Santiago)	Negreiros (San Martiño)
Carboeiro (Santa María)	O Castro (San Mamede)
Cervaña (San Salvador)	Oleiros (San Miguel)
Chapa (San Cibrao)	Parada (Santo Tomé)
Cira (Santa Baia)	Pazos (San Martiño)
Cortegada (Santa María)	Piñeiro (San Xiao)
Dornelas (San Martiño)	Ponte (San Miguel)
Escuadro (San Salvador)	Refoxos (San Paio)
Fiestras (San Martiño)	Rellas (San Martiño)
Graba (San Miguel)	Saídres (San Xoán)
Lamela (San Miguel)	Siador (San Miguel)
Laro (San Salvador)	Silleda (Santa Baia)
Manduas (San Tirso)	Taboada (Santiago)
Margaride (San Fiz)	Vilar (San Martiño)
	Xestoso (Santa María)



CLASIFICACIÓN DO SOLO

Delimitación de Solo Urbano	SRPAU
SNR	SRPPC
SNR	SRPPX
SRPI	SRPEN
SUD	SRPA
SRPO	SPRF

PATRIMONIO CULTURAL

Patrimonio Cultural
Contorno de protección
BIC
CPX - Contorno de protección de Xacemento
*** Camiño Real
— Camiño de Santiago
Patrimonio Arqueolóxico (ZPI)
Patrimonio Arqueolóxico (ZPI)
API - Área de Protección Integral





Código do elemento:

06.H07

Página 77 de 513

Denominación:

Hórreo

Coordenadas UTM:

UTM X: 554632 / UTM Y: 4730040

Localización:

A Cova - Reguenga - Requeixo

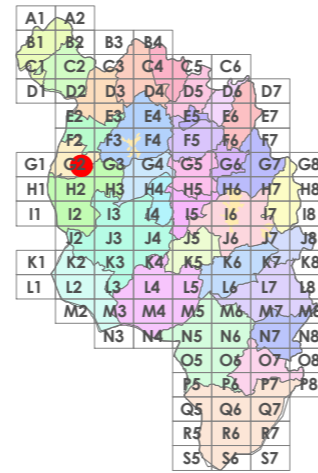
Parroquia:

Cervaña (San Salvador)

Sistema de coordenadas:
Proxección: (U.T.M.) European Datum 1950 Zona 29N
Unidades: metros

Descrición do ben:

Hórreo apoiado sobre base de mampostería que arranca con piares de pedra rematados por "tomarratos" circulares. A cámara está formada por unha estrutura de madeira sobre a que se asenta a cuberta de tella a dúas augas.

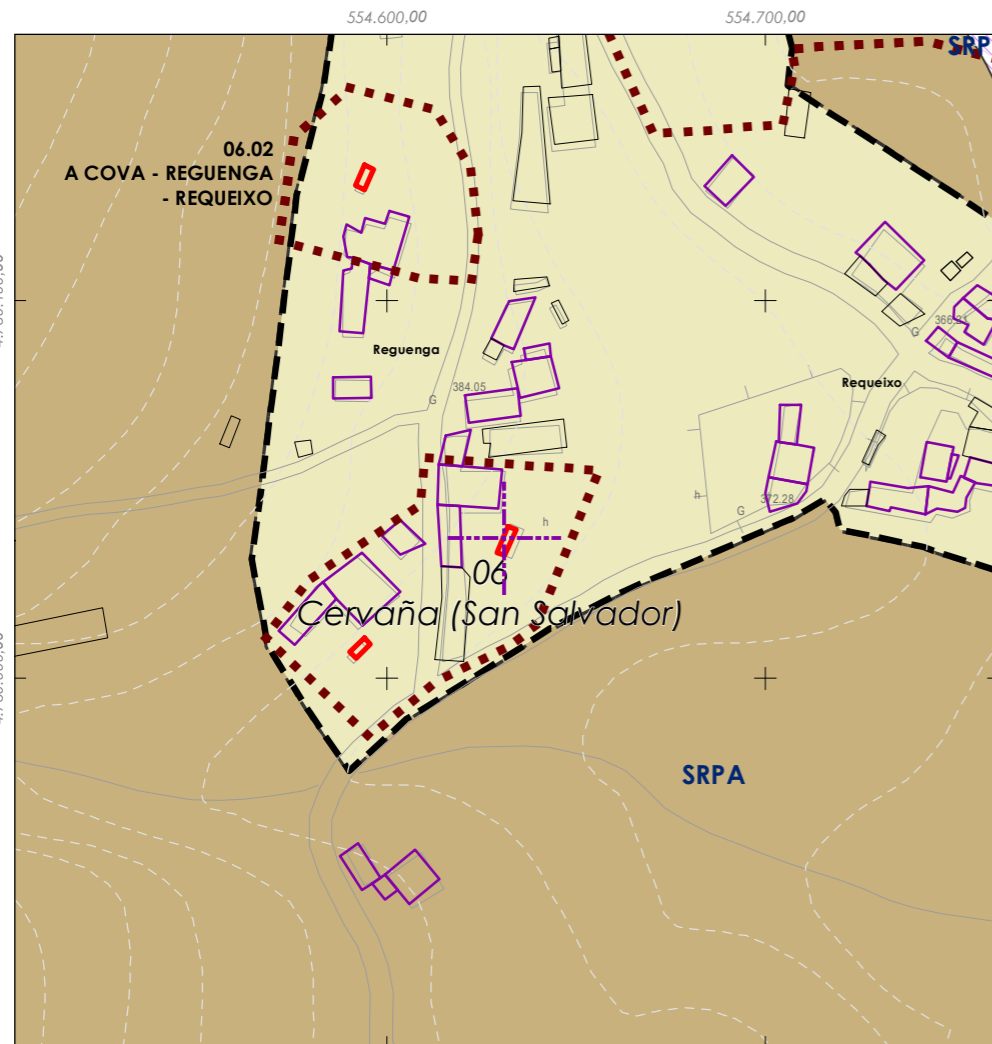


Delimitación PARROQUIAL

- | | |
|-------------------------|-------------------------|
| Abades (Santa María) | Martixe (San Cristovo) |
| Ansemil (San Pedro) | Moalde (San Mamede) |
| Breixa (Santiago) | Negreiros (San Martiño) |
| Carboeiro (Santa María) | O Castro (San Mamede) |
| Cervaña (San Salvador) | Oleiros (San Miguel) |
| Chapa (San Cibrao) | Parada (Santo Tomé) |
| Cira (Santa Baia) | Pazos (San Martiño) |
| Cortegada (Santa María) | Piñeiro (San Xiao) |
| Dornelas (San Martiño) | Ponte (San Miguel) |
| Escuadro (San Salvador) | Refoxos (San Paio) |
| Fiestras (San Martiño) | Rellas (San Martiño) |
| Graba (San Miguel) | Saídres (San Xoán) |
| Lamela (San Miguel) | Siador (San Miguel) |
| Laro (San Salvador) | Silleda (Santa Baia) |
| Manduas (San Tirso) | Taboada (Santiago) |
| Margaride (San Fiz) | Vilar (San Martiño) |
| | Xestoso (Santa María) |

PATRIMONIO CULTURAL

- Patrimonio Cultural
- Contorno de protección
- BIC
- CPX - Contorno de protección de Xacemento
- Camiño Real
- Camiño de Santiago
- Patrimonio Arqueolóxico (ZPI)**
- Patrimonio Arqueolóxico (ZPI)
- API - Área de Protección Integral



CLASIFICACIÓN DO SOLO

- | | |
|-----------------------------|-------|
| Delimitación de Solo Urbano | SRPAU |
| SNR | SRPPC |
| SRPI | SRPPX |
| SUD | SRPEN |
| SRPO | SRPA |
| | SPRF |





Código do elemento: **06.H08**

Página 78 de 513

Denominación:
Hórreo

Localización: **A Cova - Reguenga - Requeixo**
Parroquia: **Cervaña (San Salvador)**

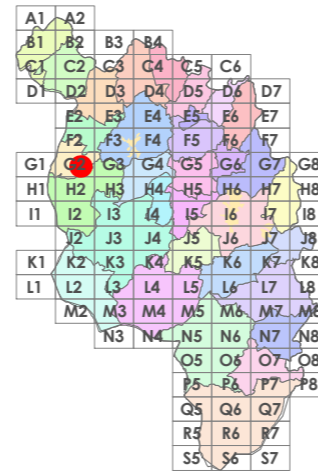
Coordenadas UTM:

UTM X: 554593 / UTM Y: 4730010

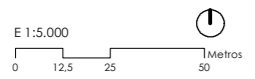
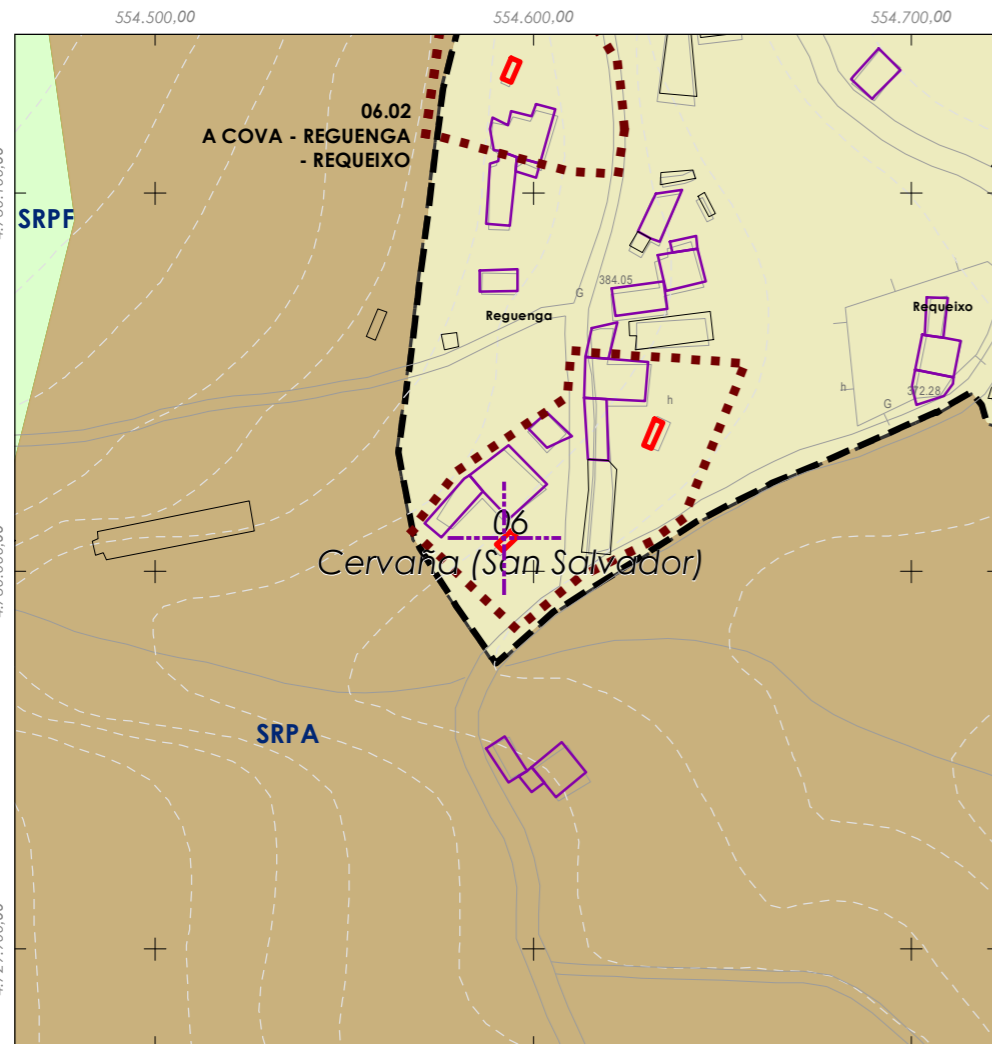
Sistema de coordenadas:
Proxección: (U.T.M.) European Datum 1950 Zona 29N
Unidades: metros

Descrición do ben:

Hórreo apoiado sobre base de mampostería que arranca con piares de pedra rematados por "tomarratos" circulares. A cámara está formada por unha estrutura de madeira sobre a que se asenta a cuberta de tella a dúas augas.



Delimitación PARROQUIAL	
	Martixe (San Cristovo)
	Moalde (San Mamede)
	Negreiros (San Martiño)
	O Castro (San Mamede)
	Oleiros (San Miguel)
	Parada (Santo Tomé)
	Pazos (San Martiño)
	Piñeiro (San Xiao)
	Ponte (San Miguel)
	Refoxos (San Paio)
	Rellas (San Martiño)
	Saídres (San Xoán)
	Siador (San Miguel)
	Silleda (Santa Baia)
	Taboada (Santiago)
	Vilar (San Martiño)
	Xestoso (Santa María)



CLASIFICACIÓN DO SOLO

	SRPAU
	SRPPC
	SRPPX
	SRPEN
	SRPA
	SRPF

PATRIMONIO CULTURAL

	Patrimonio Cultural
	Contorno de protección
	BIC
	CPX - Contorno de protección de Xacemento
	Camiño Real
	Camiño de Santiago
Patrimonio Arqueolóxico (ZPI)	
	Patrimonio Arqueolóxico (ZPI)
	API - Área de Protección Integral





Código do elemento: **07.H01**

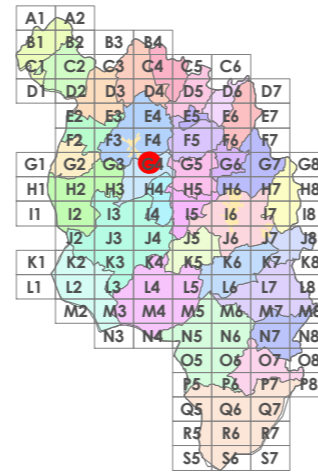
Página 79 de 513

Denominación:
Hórreo
Localización: **Chapa**
Parroquia: **Chapa (San Cibrao)**

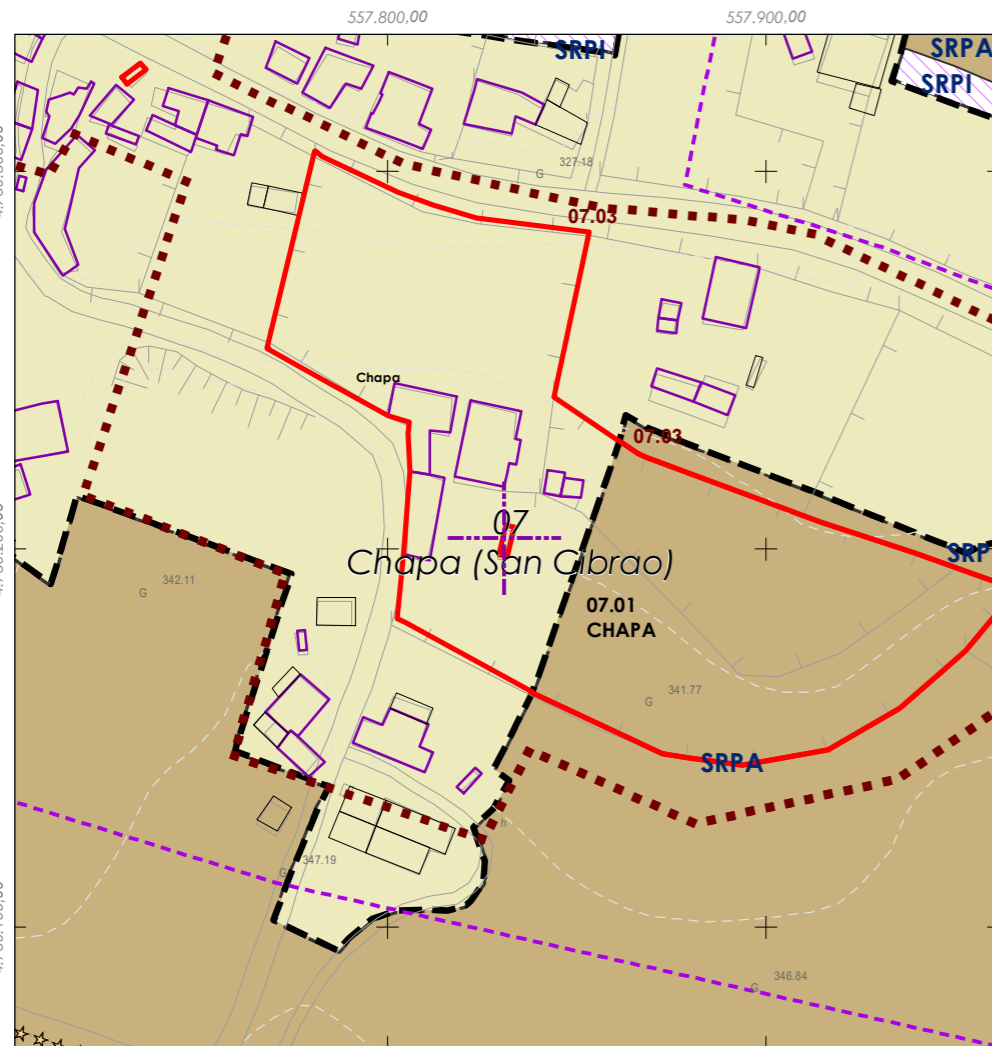
Coordenadas UTM:
UTM X: 557831 / UTM Y: 4730200
Sistema de coordenadas:
Proxección: (U.T.M.) European Datum 1950 Zona 29N
Unidades: metros

Descrición do ben:

Hórreo con cuberta de tella a dúas augas rematada nos extremos mediante cruz e pináculo de base cadrada. Costais formados por faixas, doelas e vigas de madeira sobre cepas de pedra.



- Delimitación PARROQUIAL**
- Abades (Santa María)
 - Ansemil (San Pedro)
 - Breixa (Santiago)
 - Carboeiro (Santa María)
 - Cervaña (San Salvador)
 - Chapa (San Cibrao)
 - Cira (Santa Baia)
 - Cortegada (Santa María)
 - Dornelas (San Martiño)
 - Escuadro (San Salvador)
 - Fiestras (San Martiño)
 - Graba (San Miguel)
 - Lamela (San Miguel)
 - Laro (San Salvador)
 - Manduas (San Tirso)
 - Margaride (San Fiz)
 - Martixe (San Cristovo)
 - Moalde (San Mamede)
 - Negreiros (San Martiño)
 - O Castro (San Mamede)
 - Oleiros (San Miguel)
 - Parada (Santo Tomé)
 - Pazos (San Martiño)
 - Piñeiro (San Xiao)
 - Ponte (San Miguel)
 - Refoxos (San Paio)
 - Rellas (San Martiño)
 - Saídres (San Xoán)
 - Siador (San Miguel)
 - Silleda (Santa Baia)
 - Taboada (Santiago)
 - Vilar (San Martiño)
 - Xestoso (Santa María)



- E 1:5.000
- 0 12.5 25 50 Metros
- CLASIFICACIÓN DO SOLO**
- Delimitación de Solo Urbano
 - SNR
 - SNR
 - SRPI
 - SUD
 - SRPO
 - SRPAU
 - SRPPC
 - SRPPX
 - SRPEN
 - SRPA
 - SPRF
- PATRIMONIO CULTURAL**
- Patrimonio Cultural
 - Contorno de protección
 - BIC
 - CPX - Contorno de protección de Xacemento
 - Camiño Real
 - Camiño de Santiago
- Patrimonio Arqueolóxico (ZPI)**
- Patrimonio Arqueolóxico (ZPI)
 - API - Área de Protección Integral





Código do elemento:

07.H02

Página 80 de 513

Denominación:

Hórreo

Coordenadas UTM:

UTM X: 557733 / UTM Y: 4730330

Localización:

Chapa

Parroquia:

Chapa (San Cibrao)

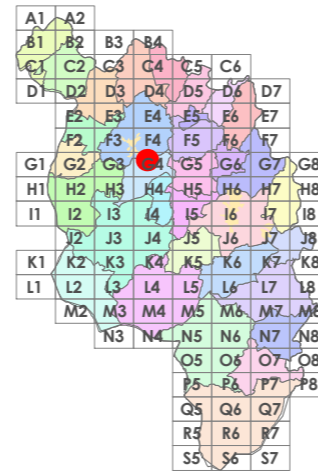
Sistema de coordenadas:

Proxección: (U.T.M.) European Datum 1950 Zona 29N

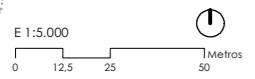
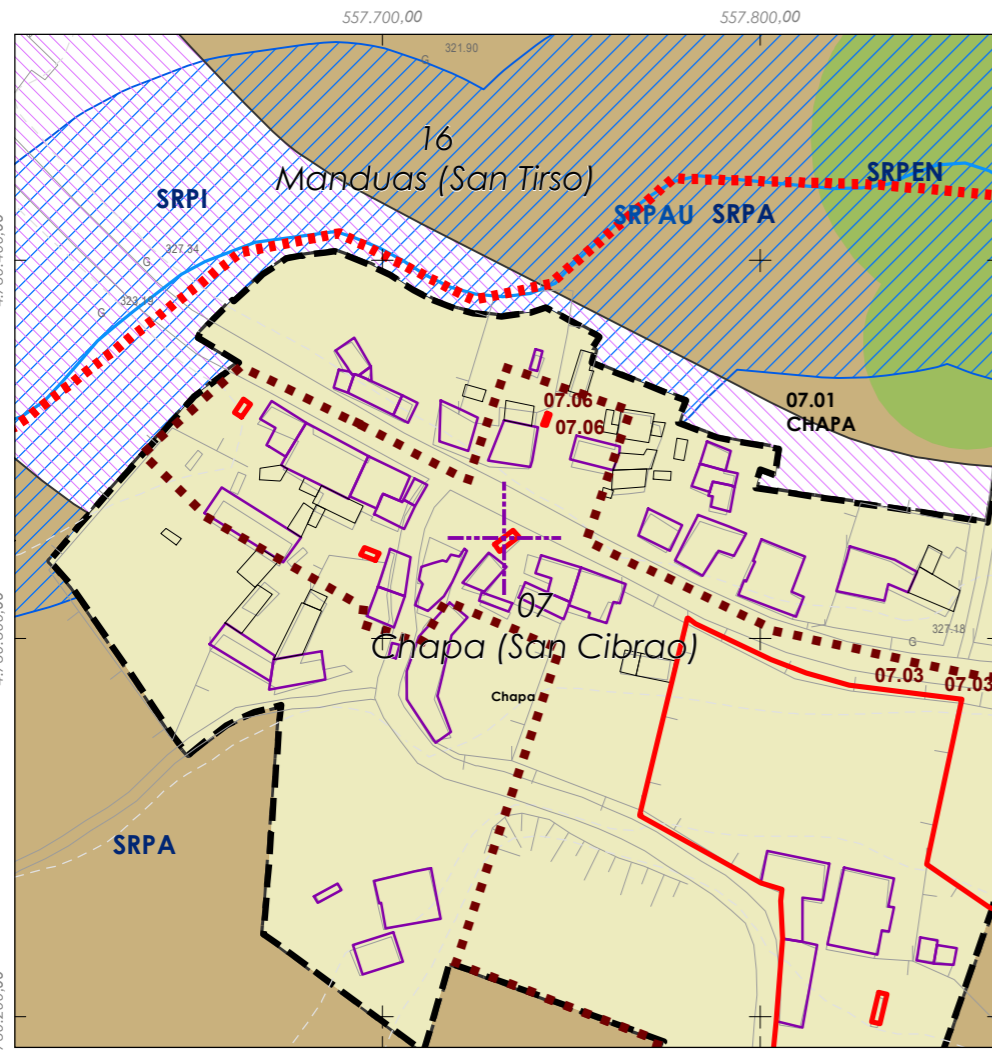
Unidades: metros

Descrición do ben:

Hórreo con cuberta de tella a dúas augas rematada nos extremos mediante cruz e pináculo de base cadrada. Costais formados por faixas, doelas e vigas de madeira sobre cepas de pedra, pechadas con ladrillo.



Delimitación PARROQUIAL	
	Abades (Santa María)
	Ansemil (San Pedro)
	Breixa (Santiago)
	Carboeiro (Santa María)
	Cervaña (San Salvador)
	Chapa (San Cibrao)
	Cira (Santa Baia)
	Cortegada (Santa María)
	Dornelas (San Martiño)
	Escuadro (San Salvador)
	Fiestras (San Martiño)
	Graba (San Miguel)
	Lamela (San Miguel)
	Laro (San Salvador)
	Manduas (San Tirso)
	Margaride (San Fiz)
	Martixe (San Cristovo)
	Moalde (San Mamede)
	Negreiros (San Martiño)
	O Castro (San Mamede)
	Oleiros (San Miguel)
	Parada (Santo Tomé)
	Pazos (San Martiño)
	Piñeiro (San Xiao)
	Ponte (San Miguel)
	Refoxos (San Paio)
	Rellas (San Martiño)
	Saídres (San Xoán)
	Siador (San Miguel)
	Silleda (Santa Baia)
	Taboada (Santiago)
	Vilar (San Martiño)
	Xestoso (Santa María)



CLASIFICACIÓN DO SOLO

	Delimitación de Solo Urbano		SRPAU
	SNR		SRPPC
	SRPI		SRPPX
	SUD		SRPEN
	SRPO		SRPA
			SPRF

PATRIMONIO CULTURAL

	Patrimonio Cultural
	Contorno de protección
	BIC
	CPX - Contorno de protección de Xacemento
	Camiño Real
	Camiño de Santiago
Patrimonio Arqueolóxico (ZPI)	
	Patrimonio Arqueolóxico (ZPI)
	API - Área de Protección Integral





Código do elemento: **07.H03**

Página 81 de 513

Denominación:

Hórreo

Coordenadas UTM:

UTM X: 557663 / UTM Y: 4730360

Localización:

Chapa

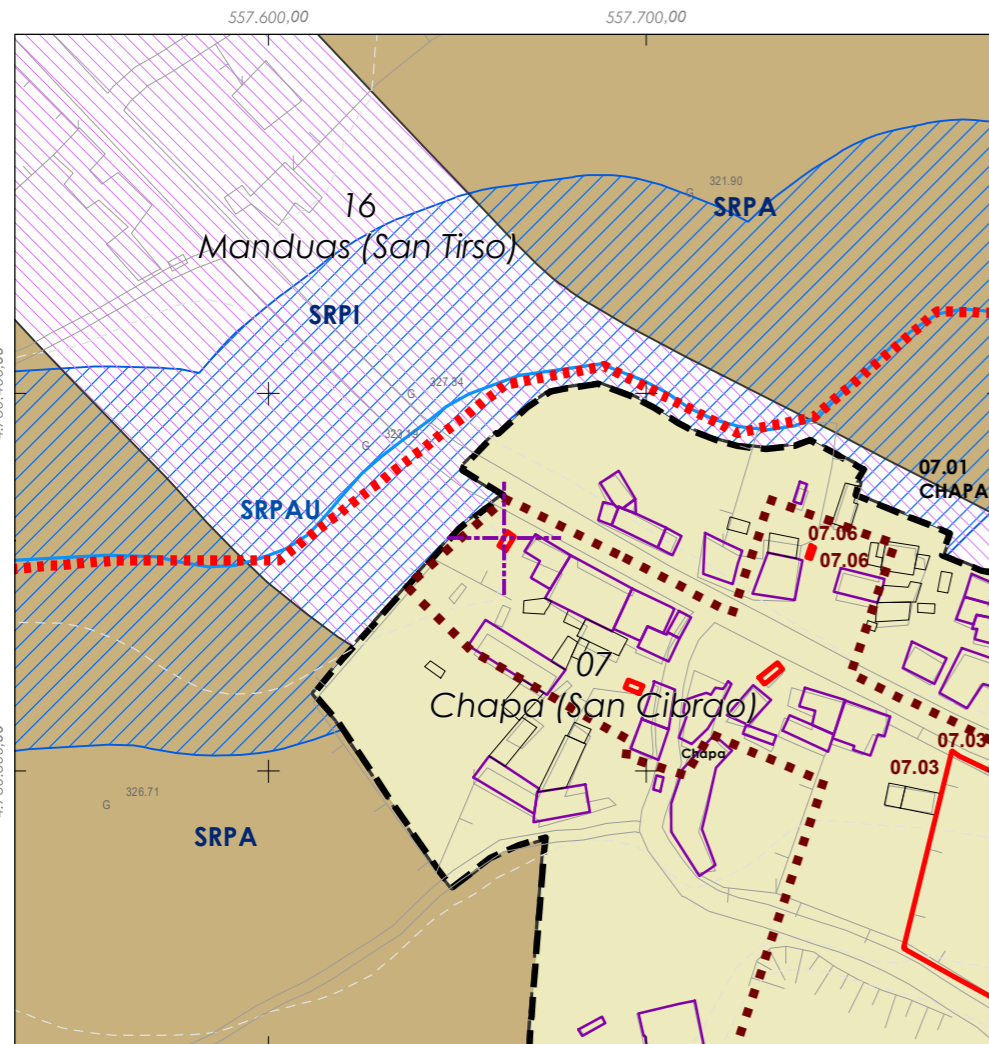
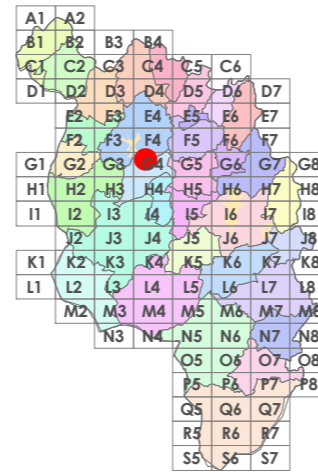
Parroquia:

Chapa (San Cibrao)

Sistema de coordenadas:
Proxección: (U.T.M.) European Datum 1950 Zona 29N
Unidades: metros

Descrición do ben:

Hórreo apoiado sobre base de mampostería que arranca con piares de pedra rematados por "tomarratos" circulares. A cámara está formada por unha estrutura de madeira sobre a que se asenta a cuberta de tella a dúas augas.



- Delimitación PARROQUIAL**
- Abades (Santa María)
 - Ansemil (San Pedro)
 - Breixa (Santiago)
 - Carboeiro (Santa María)
 - Cervaña (San Salvador)
 - Chapa (San Cibrao)
 - Cira (Santa Baia)
 - Cortegada (Santa María)
 - Dornelas (San Martiño)
 - Escuadro (San Salvador)
 - Fiestras (San Martiño)
 - Graba (San Miguel)
 - Lamela (San Miguel)
 - Laro (San Salvador)
 - Manduas (San Tirso)
 - Margaride (San Fiz)
 - Martixe (San Cristovo)
 - Moalde (San Mamede)
 - Negreiros (San Martiño)
 - O Castro (San Mamede)
 - Oleiros (San Miguel)
 - Parada (Santo Tomé)
 - Pazos (San Martiño)
 - Piñeiro (San Xiao)
 - Ponte (San Miguel)
 - Refoxos (San Paio)
 - Rellas (San Martiño)
 - Saídres (San Xoán)
 - Siador (San Miguel)
 - Silleda (Santa Baia)
 - Taboada (Santiago)
 - Vilar (San Martiño)
 - Xestoso (Santa María)



CLASIFICACIÓN DO SOLO

- Delimitación de Solo Urbano
- SNR
- SRPI
- SUD
- SRPO
- SRPAU
- SRPPC
- SRPPX
- SRPEN
- SRPA
- SPRF

PATRIMONIO CULTURAL

- Patrimonio Cultural
- Contorno de protección
- BIC
- CPX - Contorno de protección de Xacemento
- Camión Real
- Camión de Santiago
- Patrimonio Arqueolóxico (ZPI)
- Patrimonio Arqueolóxico (ZPI)
- API - Área de Protección Integral





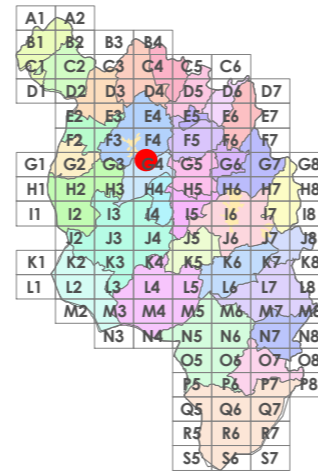
Código do elemento: **07.H04**

Página 82 de 513

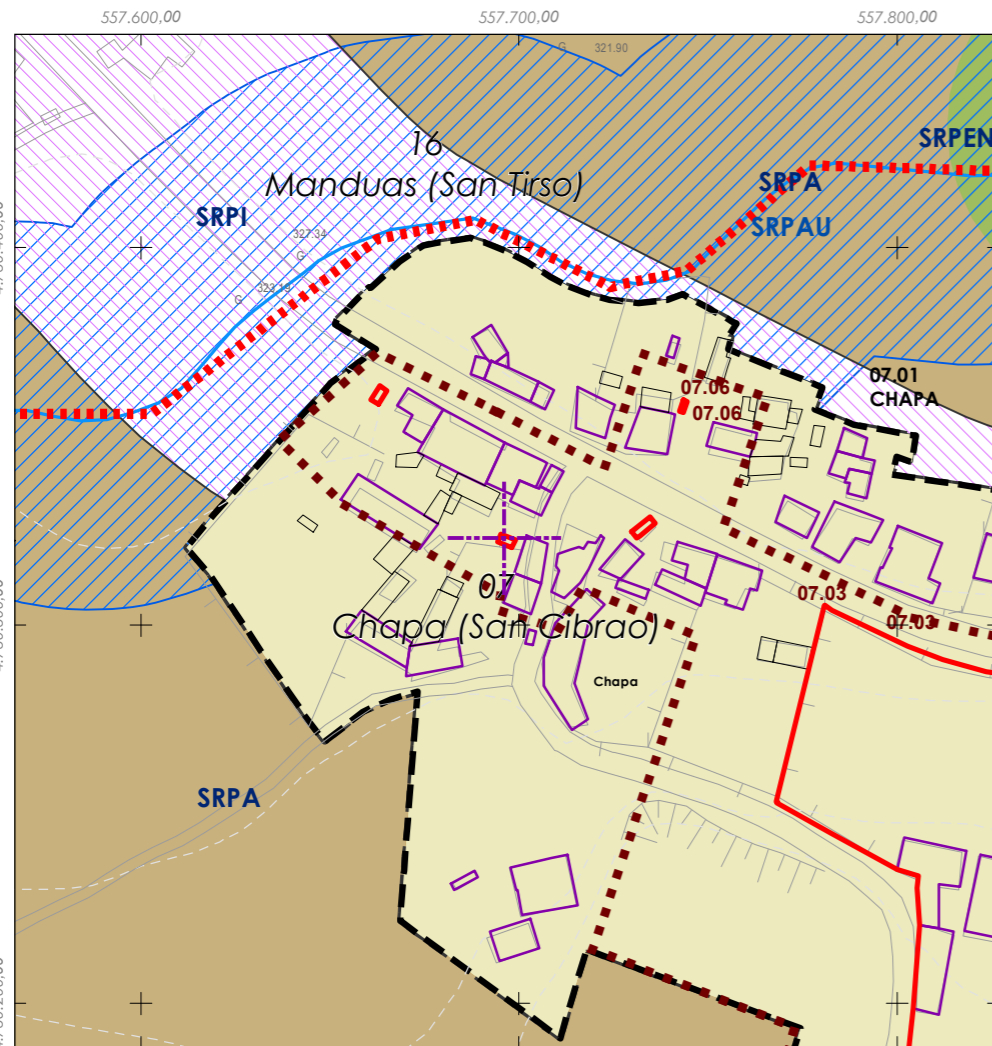
Denominación: **Hórreo**
Localización: **Chapa**
Parroquia: **Chapa (San Cibrao)**

Coordenadas UTM:
UTM X: 557697 / UTM Y: 4730320
Sistema de coordenadas:
Proxección: (U.T.M.) European Datum 1950 Zona 29N
Unidades: metros

Descrición do ben:
Hórreo con cuberta de tella a dúas augas rematada nos extremos mediante cruz e pináculo de base cadrada. Costais formados por faixas, doelas e vigas de madeira sobre cepas de pedra.



- Delimitación PARROQUIAL**
- Abades (Santa María)
 - Martixe (San Cristovo)
 - Ansemil (San Pedro)
 - Moalde (San Mamede)
 - Breixa (Santiago)
 - Negreiros (San Martiño)
 - Carboeiro (Santa María)
 - O Castro (San Mamede)
 - Cervaña (San Salvador)
 - Oleiros (San Miguel)
 - Chapa (San Cibrao)
 - Parada (Santo Tomé)
 - Cira (Santa Baia)
 - Pazos (San Martiño)
 - Cortegada (Santa María)
 - Piñeiro (San Xiao)
 - Dornelas (San Martiño)
 - Ponte (San Miguel)
 - Escuadro (San Salvador)
 - Refoxos (San Paio)
 - Fiestras (San Martiño)
 - Rellas (San Martiño)
 - Graba (San Miguel)
 - Saídres (San Xoán)
 - Lamela (San Miguel)
 - Siador (San Miguel)
 - Laro (San Salvador)
 - Silleda (Santa Baia)
 - Manduas (San Tirso)
 - Taboada (Santiago)
 - Margaride (San Fiz)
 - Vilar (San Martiño)
 -
 - Xestoso (Santa María)



- E 1:5.000**
- CLASIFICACIÓN DO SOLO**
- Delimitación de Solo Urbano
 - SNR
 - SRPI
 - SUD
 - SRPO
 - SRPAU
 - SRPPC
 - SRPPX
 - SRPEN
 - SRPA
 - SPRF
- PATRIMONIO CULTURAL**
- Patrimonio Cultural
 - Contorno de protección
 - BIC
 - CPX - Contorno de protección de Xacemento
 - Camión Real
 - Camión de Santiago
- Patrimonio Arqueolóxico (ZPI)**
- Patrimonio Arqueolóxico (ZPI)
 - API - Área de Protección Integral





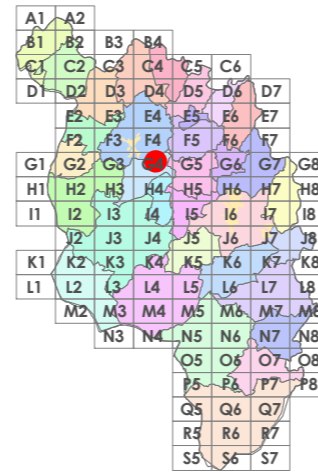
Código do elemento: **07.H05**

Página 83 de 513

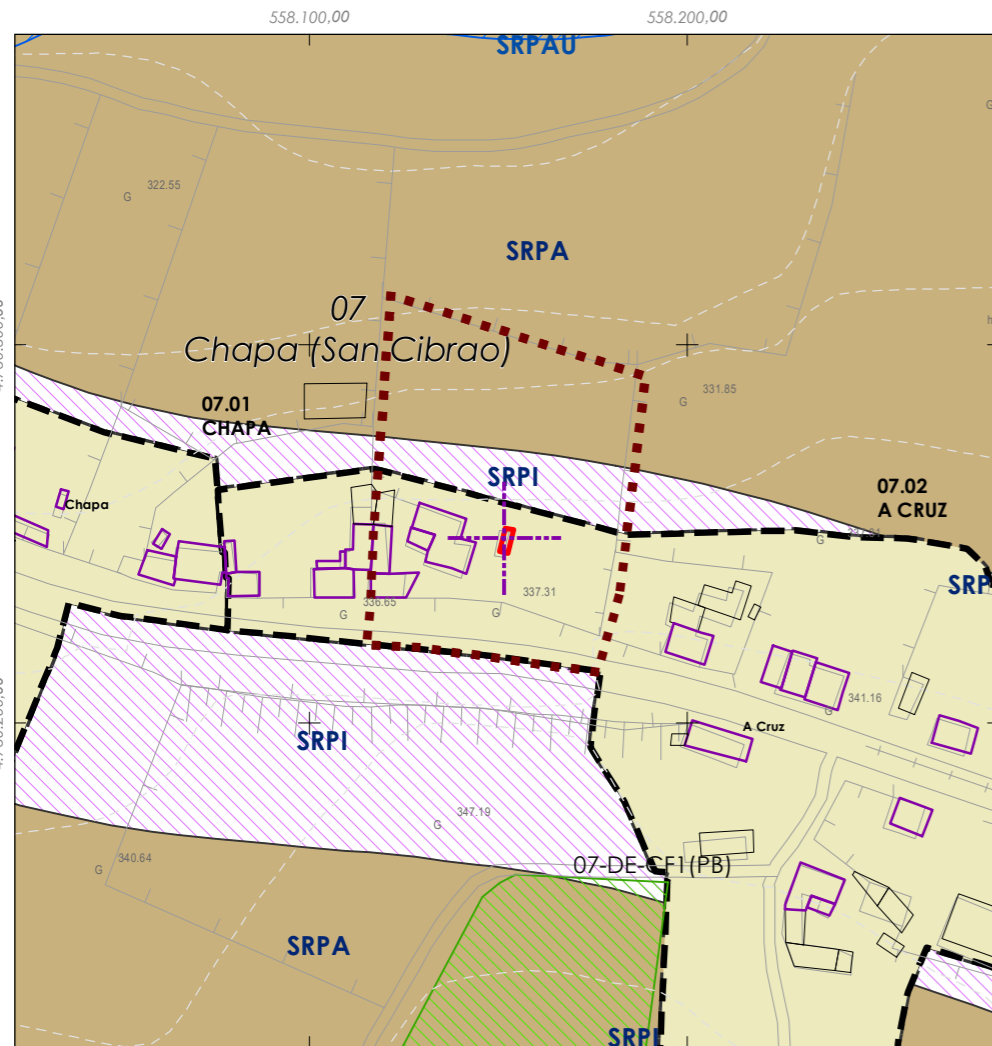
Denominación: **Hórreo**
Localización: **A Cruz**
Parroquia: **Chapa (San Cibrao)**

Coordenadas UTM:
UTM X: 558152 / UTM Y: 4730250
Sistema de coordenadas:
Proxección: (U.T.M.) European Datum 1950 Zona 29N
Unidades: metros

Descrición do ben:
Hórreo con cuberta de tella a dúas augas rematada nos extremos mediante cruz e pináculo de base cadrada. Costais formados por faixas, doelas e vigas de madeira sobre cepas de pedra.



- Delimitación PARROQUIAL**
- Abades (Santa María)
 - Martixe (San Cristovo)
 - Ansemil (San Pedro)
 - Moalde (San Mamede)
 - Breixa (Santiago)
 - Negreiros (San Martiño)
 - Carboeiro (Santa María)
 - O Castro (San Mamede)
 - Cervaña (San Salvador)
 - Oleiros (San Miguel)
 - Chapa (San Cibrao)
 - Parada (Santo Tomé)
 - Cira (Santa Baia)
 - Pazos (San Martiño)
 - Cortegada (Santa María)
 - Piñeiro (San Xiao)
 - Dornelas (San Martiño)
 - Ponte (San Miguel)
 - Escuadro (San Salvador)
 - Refoxos (San Paio)
 - Fiestras (San Martiño)
 - Rellas (San Martiño)
 - Graba (San Miguel)
 - Saídres (San Xoán)
 - Lamela (San Miguel)
 - Siador (San Miguel)
 - Laro (San Salvador)
 - Silleda (Santa Baia)
 - Manduas (San Tirso)
 - Taboada (Santiago)
 - Margaride (San Fiz)
 - Vilar (San Martiño)
 -
 - Xestoso (Santa María)



- E 1:5.000
- CLASIFICACIÓN DO SOLO**
- Delimitación de Solo Urbano
 - SRPAU
 - SNR
 - SRPPC
 - SNR
 - SRPPX
 - SRPI
 - SRPEN
 - SUD
 - SRPA
 - SRPO
 - SPRF
- PATRIMONIO CULTURAL**
- Patrimonio Cultural
 - Contorno de protección
 - BIC
 - CPX - Contorno de protección de Xacemento
 - *** Camiño Real
 - Camiño de Santiago
- Patrimonio Arqueolóxico (ZPI)**
- Patrimonio Arqueolóxico (ZPI)
 - API - Área de Protección Integral





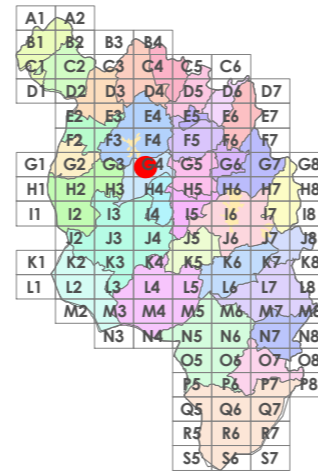
Código do elemento: **07.H06**

Página 84 de 513

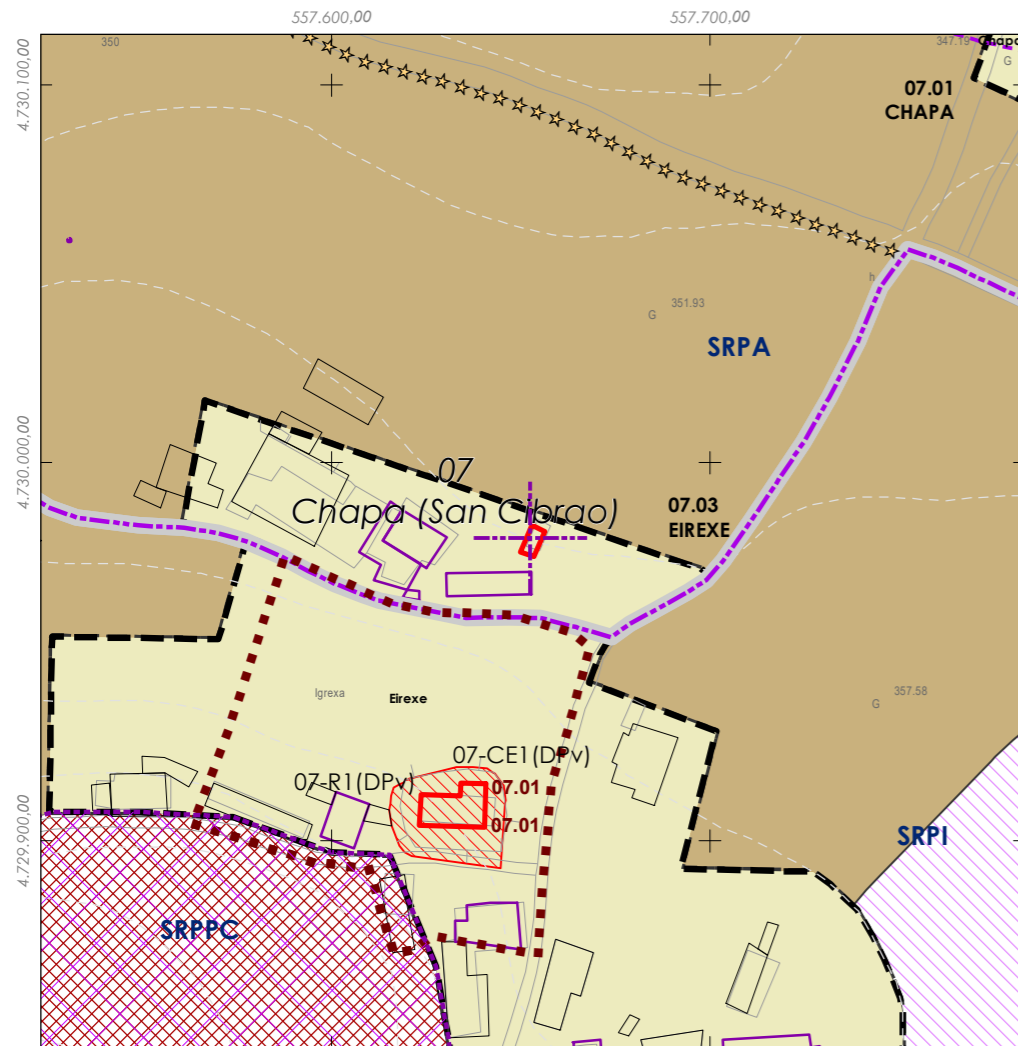
Denominación:
Hórreo
Localización: **Eirexe**
Parroquia: **Chapa (San Cibrao)**

Coordenadas UTM:
UTM X: 557653 / UTM Y: 4729980
Sistema de coordenadas:
Proxección: (U.T.M.) European Datum 1950 Zona 29N
Unidades: metros

Descrición do ben:
Hórreo con cuberta de tella a dúas augas rematada nos extremos mediante cruz e pináculo de base cadrada. Estrutura de formigón e cerramento de ladrillo sobre basamento pechado.



- Delimitación PARROQUIAL**
- Abades (Santa María)
 - Ansemil (San Pedro)
 - Breixa (Santiago)
 - Carboeiro (Santa María)
 - Cervaña (San Salvador)
 - Chapa (San Cibrao)
 - Cira (Santa Baia)
 - Cortegada (Santa María)
 - Dornelas (San Martiño)
 - Escuadro (San Salvador)
 - Fiestras (San Martiño)
 - Graba (San Miguel)
 - Lamela (San Miguel)
 - Laro (San Salvador)
 - Manduas (San Tirso)
 - Margaride (San Fiz)
 - Martixe (San Cristovo)
 - Moalde (San Mamede)
 - Negreiros (San Martiño)
 - O Castro (San Mamede)
 - Oleiros (San Miguel)
 - Parada (Santo Tomé)
 - Pazos (San Martiño)
 - Piñeiro (San Xiao)
 - Ponte (San Miguel)
 - Refoxos (San Paio)
 - Rellas (San Martiño)
 - Saídres (San Xoán)
 - Siador (San Miguel)
 - Silleda (Santa Baia)
 - Taboada (Santiago)
 - Vilar (San Martiño)
 - Xestoso (Santa María)



CLASIFICACIÓN DO SOLO

- Delimitación de Solo Urbano
- SNR
- SRPI
- SUD
- SRPO
- SRPAU
- SRPPC
- SRPPX
- SRPEN
- SRPA
- SPRF

PATRIMONIO CULTURAL

- Patrimonio Cultural
- Contorno de protección
- BIC
- CPX - Contorno de protección de Xacemento
- Camiño Real
- Camiño de Santiago
- Patrimonio Arqueolóxico (ZPI)
- Patrimonio Arqueolóxico (ZPI)
- API - Área de Protección Integral





Código do elemento:

07.H07

Página 85 de 513

Denominación:

Hórreo

Coordenadas UTM:

UTM X: 557620 / UTM Y: 4729750

Localización:

Chapa (San Cibrao)

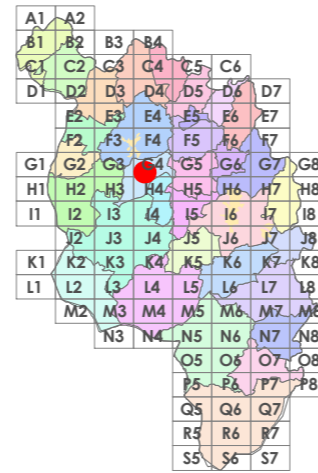
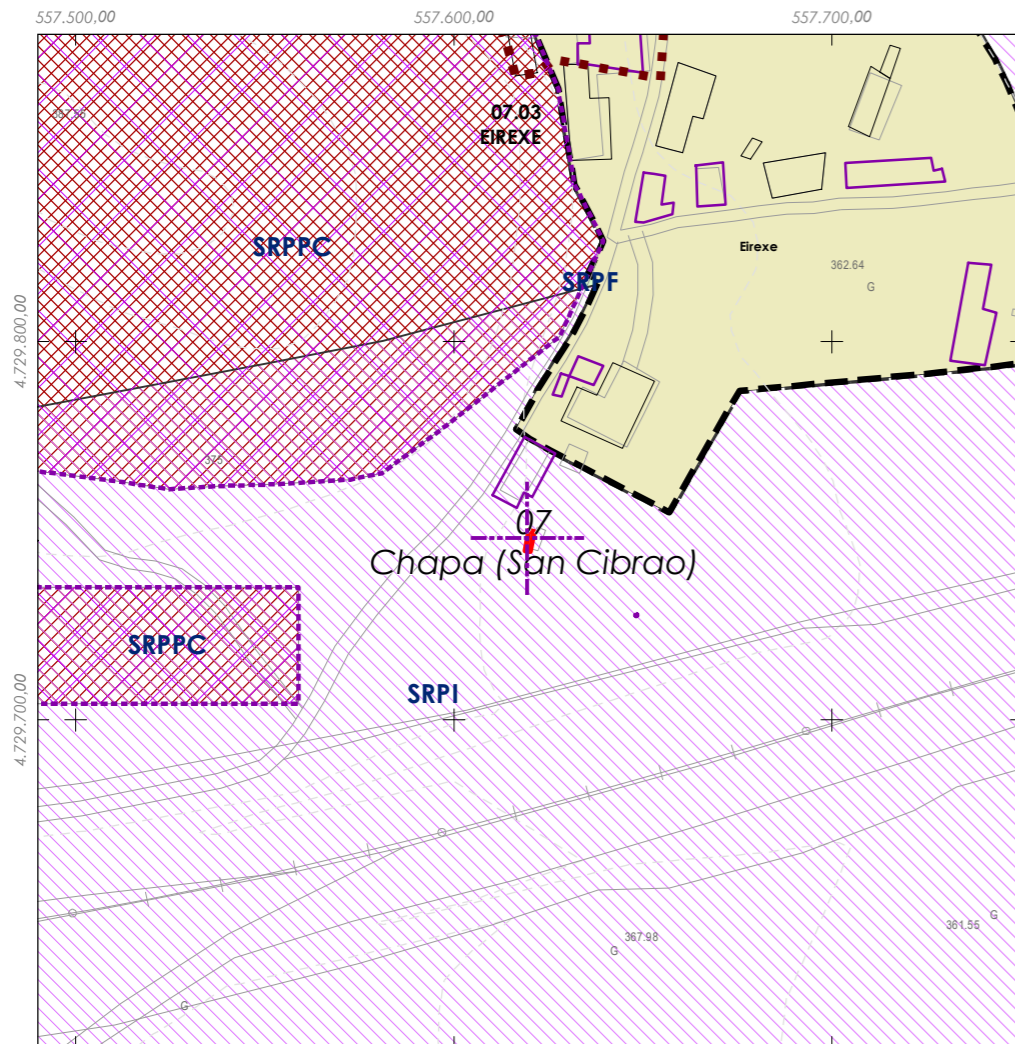
Parroquia:

Chapa (San Cibrao)

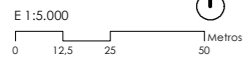
Sistema de coordenadas:
Proxección: (U.T.M.) European Datum 1950 Zona 29N
Unidades: metros

Descrición do ben:

Hórreo con cuberta de tella a dúas augas rematada nos extremos mediante cruz e pináculo de base cadrada. Costais formados por faixas, doelas e vigas de madeira sobre cepas de pedra.



Delimitación PARROQUIAL	
Abades (Santa María)	Martixe (San Cristovo)
Ansemil (San Pedro)	Moalde (San Mamede)
Breixa (Santiago)	Negreiros (San Martiño)
Carboeiro (Santa María)	O Castro (San Mamede)
Cervaña (San Salvador)	Oleiros (San Miguel)
Chapa (San Cibrao)	Parada (Santo Tomé)
Cira (Santa Baia)	Pazos (San Martiño)
Cortegada (Santa María)	Piñeiro (San Xiao)
Dornelas (San Martiño)	Ponte (San Miguel)
Escuadro (San Salvador)	Refoxos (San Paio)
Fiestras (San Martiño)	Rellas (San Martiño)
Graba (San Miguel)	Saídres (San Xoán)
Lamela (San Miguel)	Siador (San Miguel)
Laro (San Salvador)	Silleda (Santa Baia)
Manduas (San Tirso)	Taboada (Santiago)
Margaride (San Fiz)	Vilar (San Martiño)
	Xestoso (Santa María)



CLASIFICACIÓN DO SOLO

Delimitación de Solo Urbano	SRPAU
SNR	SRPPC
SNR	SRPPX
SRPI	SRPEN
SUD	SRPA
SRPO	SPRF

PATRIMONIO CULTURAL

Patrimonio Cultural	
Contorno de protección	
BIC	
CPX - Contorno de protección de Xacemento	
*** Camiño Real	
Camiño de Santiago	
Patrimonio Arqueolóxico (ZPI)	
Patrimonio Arqueolóxico (ZPI)	
API - Área de Protección Integral	

