



Código do elemento: **08.H01**

Página 86 de 513

Denominación:

Hórreo

Coordenadas UTM:

UTM X: 553672 / UTM Y: 4736520

Localización:

A Braña- Fucarelos

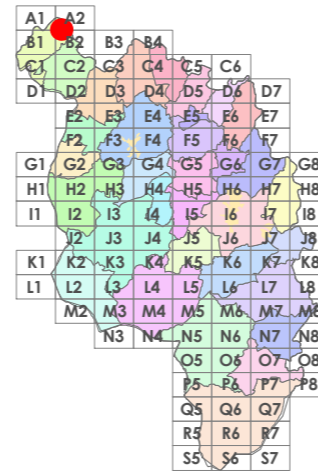
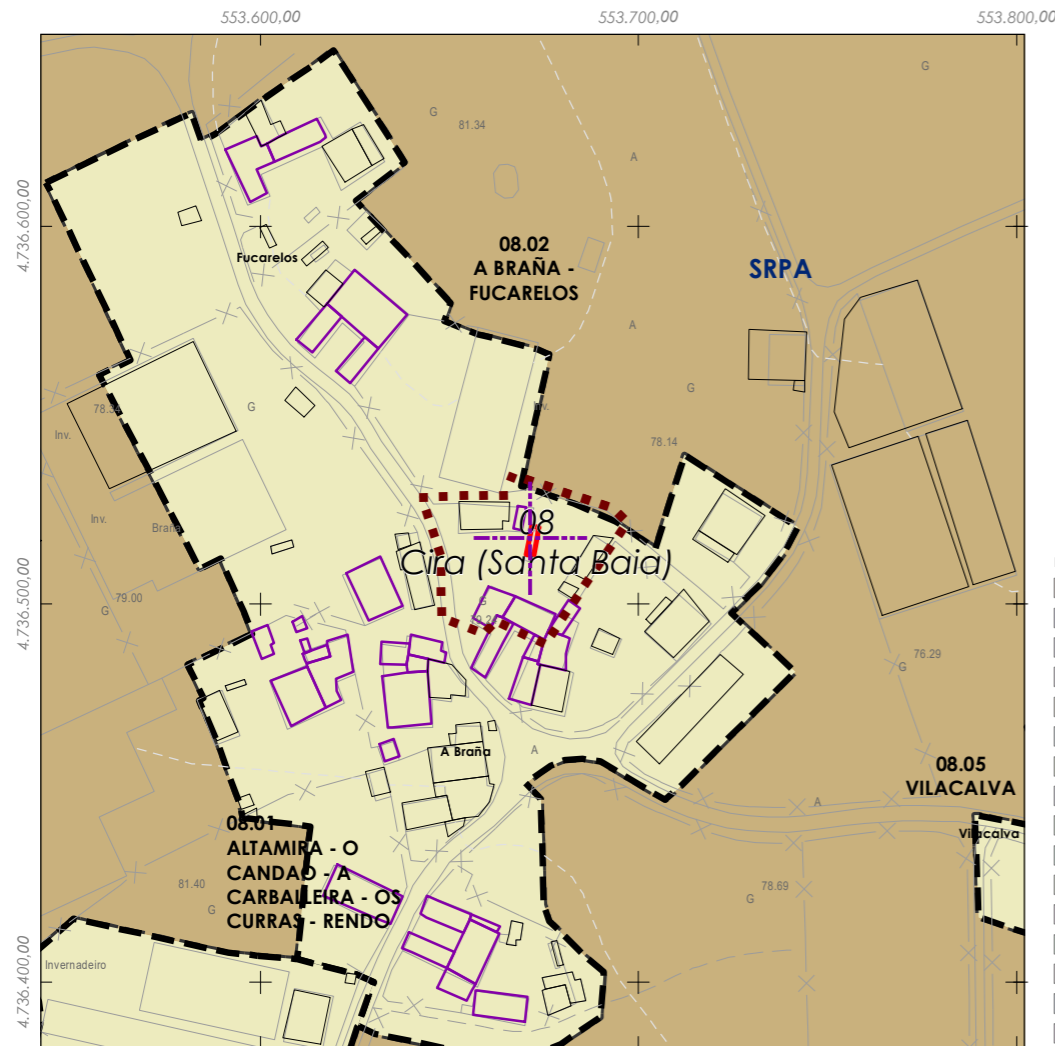
Parroquia:

Chapa (San Cibrao)

Sistema de coordenadas:
Proxección: (U.T.M.) European Datum 1950 Zona 29N
Unidades: metros

Descrición do ben:

Hórreo con cuberta a dúas augas rematada nos extremos mediante cruz e pináculo de base cadrada. Costais formados por faixas, doelas e vigas de madeira sobre cepas de pedra.



- Delimitación PARROQUIAL**
- Abades (Santa María)
 - Ansemil (San Pedro)
 - Breixa (Santiago)
 - Carboeiro (Santa María)
 - Cervaña (San Salvador)
 - Chapa (San Cibrao)
 - Cira (Santa Baia)
 - Cortegada (Santa María)
 - Dornelas (San Martiño)
 - Escuadro (San Salvador)
 - Fiestras (San Martiño)
 - Graba (San Miguel)
 - Lamela (San Miguel)
 - Laro (San Salvador)
 - Manduas (San Tirso)
 - Margaride (San Fiz)
 - Martixe (San Cristovo)
 - Moalde (San Mamede)
 - Negreiros (San Martiño)
 - O Castro (San Mamede)
 - Oleiros (San Miguel)
 - Parada (Santo Tomé)
 - Pazos (San Martiño)
 - Piñeiro (San Xiao)
 - Ponte (San Miguel)
 - Refoxos (San Paio)
 - Rellas (San Martiño)
 - Saídres (San Xoán)
 - Siador (San Miguel)
 - Silleda (Santa Baia)
 - Taboada (Santiago)
 - Vilar (San Martiño)
 - Xestoso (Santa María)



CLASIFICACIÓN DO SOLO

- Delimitación de Solo Urbano
- SNR
- SRPI
- SUD
- SRPO
- SRPAU
- SRPPC
- SRPPX
- SRPEN
- SRPA
- SPRF

PATRIMONIO CULTURAL

- Patrimonio Cultural
- Contorno de protección
- BIC
- CPX - Contorno de protección de Xacemento
- Camión Real
- Camión de Santiago
- Patrimonio Arqueolóxico (ZPI)
- Patrimonio Arqueolóxico (ZPI)
- API - Área de Protección Integral





Código do elemento: **08.H02**

Página 87 de 513

Denominación:
Hórreo

Coordenadas UTM:

Localización: **Altamira - O Candao - A Carballeira - Os Curras - Rendo**

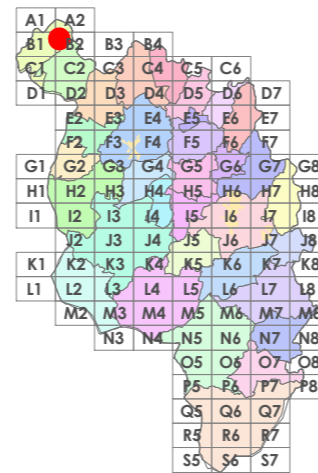
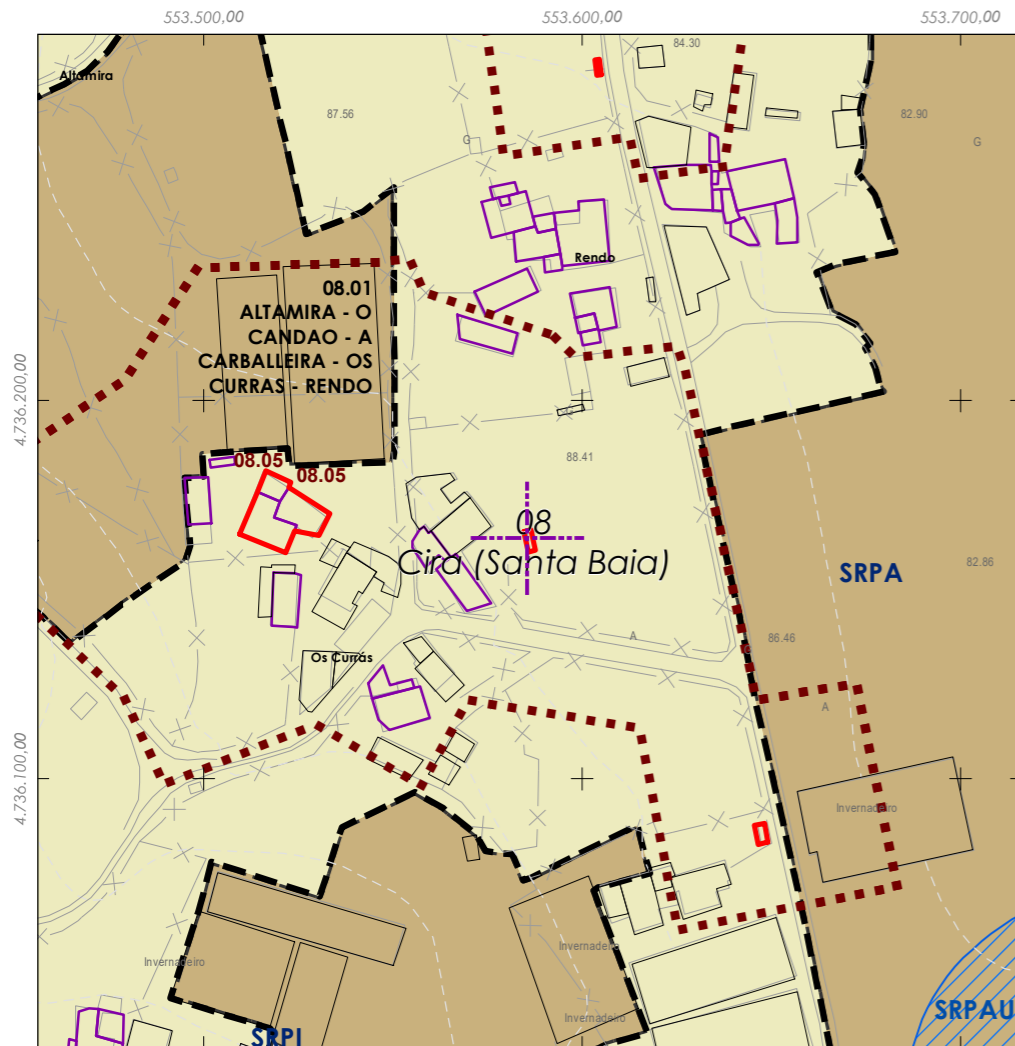
UTM X: 553586 / UTM Y: 4736160

Parroquia: **Chapa (San Cibrao)**

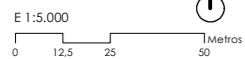
Sistema de coordenadas:
Proxección: (U.T.M.) European Datum 1950 Zona 29N
Unidades: metros

Descrición do ben:

Hórreo que arranca con piares de pedra rematados por "tomarratos" circulares. A cámara está formada por unha estrutura de madeira entre penais de pedra sobre a que se asenta a cuberta de tella a dúas augas.



- Delimitación PARROQUIAL**
- Abades (Santa María)
 - Ansemil (San Pedro)
 - Breixa (Santiago)
 - Carboeiro (Santa María)
 - Cervaña (San Salvador)
 - Chapa (San Cibrao)
 - Cira (Santa Baia)
 - Cortegada (Santa María)
 - Dornelas (San Martiño)
 - Escuadro (San Salvador)
 - Fiestras (San Martiño)
 - Graba (San Miguel)
 - Lamela (San Miguel)
 - Laro (San Salvador)
 - Manduas (San Tirso)
 - Margaride (San Fiz)
 - Martixe (San Cristovo)
 - Moalde (San Mamede)
 - Negreiros (San Martiño)
 - O Castro (San Mamede)
 - Oleiros (San Miguel)
 - Parada (Santo Tomé)
 - Pazos (San Martiño)
 - Piñeiro (San Xiao)
 - Ponte (San Miguel)
 - Refoxos (San Paio)
 - Rellas (San Martiño)
 - Saídres (San Xoán)
 - Siador (San Miguel)
 - Silleda (Santa Baia)
 - Taboada (Santiago)
 - Vilar (San Martiño)
 - Xestoso (Santa María)



CLASIFICACIÓN DO SOLO

- Delimitación de Solo Urbano
- SNR
- SRPI
- SUD
- SRPO
- SRPAU
- SRPPC
- SRPPX
- SRPEN
- SRPA
- SPRF

PATRIMONIO CULTURAL

- Patrimonio Cultural
- Contorno de protección
- BIC
- CPX - Contorno de protección de Xacemento
- Camión Real
- Camión de Santiago
- Patrimonio Arqueolóxico (ZPI)
- Patrimonio Arqueolóxico (ZPI)
- API - Área de Protección Integral





Código do elemento: **08.H03**

Página 88 de 513

Denominación:
Hórreo

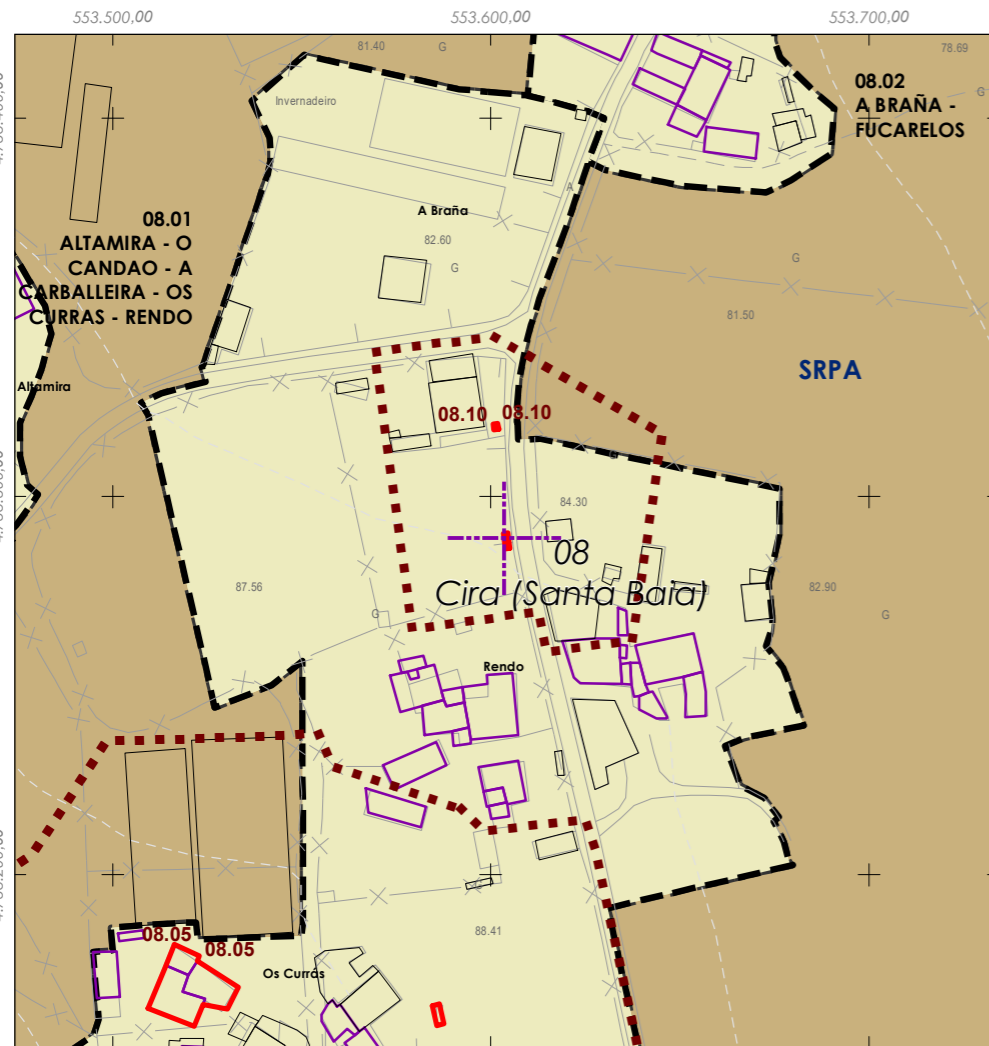
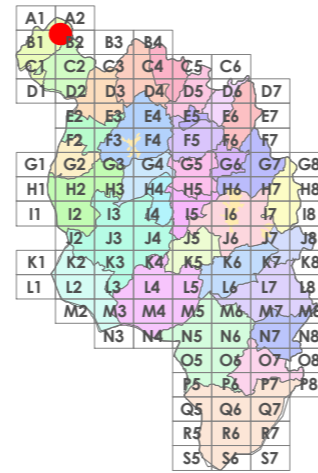
Coordenadas UTM:

Localización: **Altamira - O Candao - A Carballeira - Os Curras - Rendo**
Parroquia: **Chapa (San Cibrao)**

UTM X: 553604 / UTM Y: 4736290
Sistema de coordenadas:
Proxección: (U.T.M.) European Datum 1950 Zona 29N
Unidades: metros

Descrición do ben:

Hórreo con cuberta de tella a dúas augas rematada nos extremos mediante cruz e pináculo de base cadrada. Costais formados por doelas de pedra e cerramento de ladrillo sobre cepas de pedra.



- Delimitación PARROQUIAL**
- Abades (Santa María)
 - Ansemil (San Pedro)
 - Breixa (Santiago)
 - Carboeiro (Santa María)
 - Cervaña (San Salvador)
 - Chapa (San Cibrao)
 - Cira (Santa Baia)
 - Cortegada (Santa María)
 - Dornelas (San Martiño)
 - Escuadro (San Salvador)
 - Fiestras (San Martiño)
 - Graba (San Miguel)
 - Lamela (San Miguel)
 - Laro (San Salvador)
 - Manduas (San Tirso)
 - Margaride (San Fiz)
 - Martixe (San Cristovo)
 - Moalde (San Mamede)
 - Negreiros (San Martiño)
 - O Castro (San Mamede)
 - Oleiros (San Miguel)
 - Parada (Santo Tomé)
 - Pazos (San Martiño)
 - Piñeiro (San Xiao)
 - Ponte (San Miguel)
 - Refoxos (San Paio)
 - Rellas (San Martiño)
 - Saídres (San Xoán)
 - Siador (San Miguel)
 - Silleda (Santa Baia)
 - Taboada (Santiago)
 - Vilar (San Martiño)
 - Xestoso (Santa María)



CLASIFICACIÓN DO SOLO

- Delimitación de Solo Urbano
- SNR
- SRPI
- SUD
- SRPO
- SRPAU
- SRPPC
- SRPPX
- SRPEN
- SRPA
- SPRF

PATRIMONIO CULTURAL

- Patrimonio Cultural
- Contorno de protección
- BIC
- CPX - Contorno de protección de Xacemento
- Camiño Real
- Camiño de Santiago
- Patrimonio Arqueolóxico (ZPI)
- Patrimonio Arqueolóxico (ZPI)
- API - Área de Protección Integral





Código do elemento: **08.H04**

Página 89 de 513

Denominación:
Hórreo

Coordenadas UTM:

UTM X: 553397 / UTM Y: 4736300

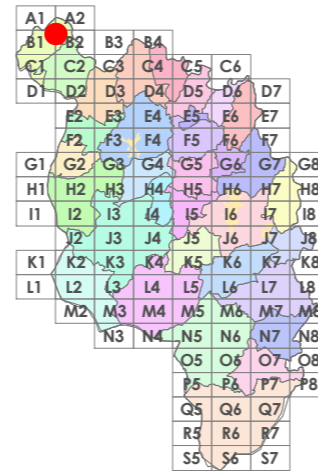
Localización: **Altamira - O Candao - A Carballeira - Os Curras - Rendo**

Sistema de coordenadas:
Proxección: (U.T.M.) European Datum 1950 Zona 29N
Unidades: metros

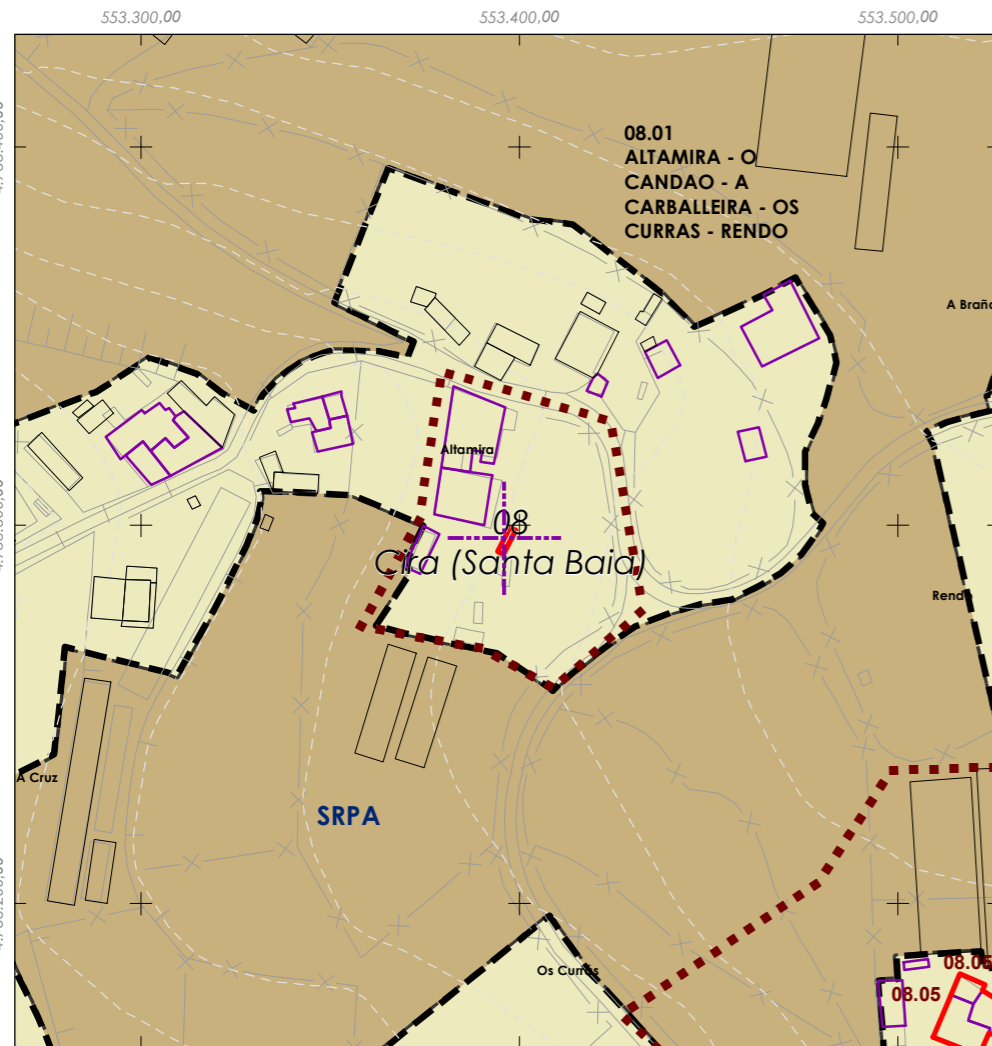
Parroquia: **Chapa (San Cibrao)**

Descrición do ben:

Hórreo con cuberta de tella a dúas augas rematada nos extremos mediante cruz e pináculo de base cadrada. Costais formados por doelas de pedra e cerramento de ladrillo sobre cepas de pedra.



| | |
|--------------------------------|-------------------------|
| Delimitación PARROQUIAL | |
| Abades (Santa María) | Martixe (San Cristovo) |
| Ansemil (San Pedro) | Moalde (San Mamede) |
| Breixa (Santiago) | Negreiros (San Martiño) |
| Carboeiro (Santa María) | O Castro (San Mamede) |
| Cervaña (San Salvador) | Oleiros (San Miguel) |
| Chapa (San Cibrao) | Parada (Santo Tomé) |
| Cira (Santa Baia) | Pazos (San Martiño) |
| Cortegada (Santa María) | Piñeiro (San Xiao) |
| Dornelas (San Martiño) | Ponte (San Miguel) |
| Escuadro (San Salvador) | Refoxos (San Paio) |
| Fiestras (San Martiño) | Rellas (San Martiño) |
| Graba (San Miguel) | Saídres (San Xoán) |
| Lamela (San Miguel) | Siador (San Miguel) |
| Laro (San Salvador) | Silleda (Santa Baia) |
| Manduas (San Tirso) | Taboada (Santiago) |
| Margaride (San Fiz) | Vilar (San Martiño) |
| | Xestoso (Santa María) |



CLASIFICACIÓN DO SOLO

| | |
|-----------------------------|-------|
| Delimitación de Solo Urbano | SRPAU |
| SNR | SRPPC |
| SNR | SRPPX |
| SRPI | SRPEN |
| SUD | SRPA |
| SRPO | SRPF |

PATRIMONIO CULTURAL

| | |
|-------------------------------------------|--|
| Patrimonio Cultural | |
| Contorno de protección | |
| BIC | |
| CPX - Contorno de protección de Xacemento | |
| *** Camiño Real | |
| — Camiño de Santiago | |
| Patrimonio Arqueolóxico (ZPI) | |
| Patrimonio Arqueolóxico (ZPI) | |
| API - Área de Protección Integral | |





Código do elemento:

08.H05

Página 90 de 513

Denominación:
Hórreo

Coordenadas UTM:

UTM X: 553647 / UTM Y: 4736090

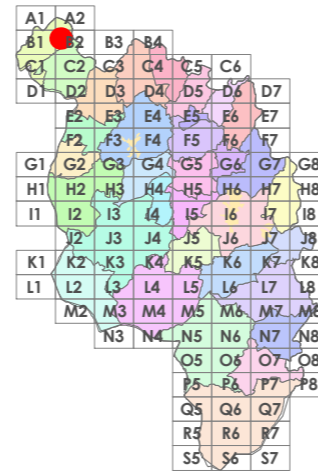
Localización: **Altamira - O Candao - A Carballeira - Os Curras - Rendo**

Sistema de coordenadas:
Proxección: (U.T.M.) European Datum 1950 Zona 29N
Unidades: metros

Parroquia: **Chapa (San Cibrao)**

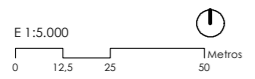
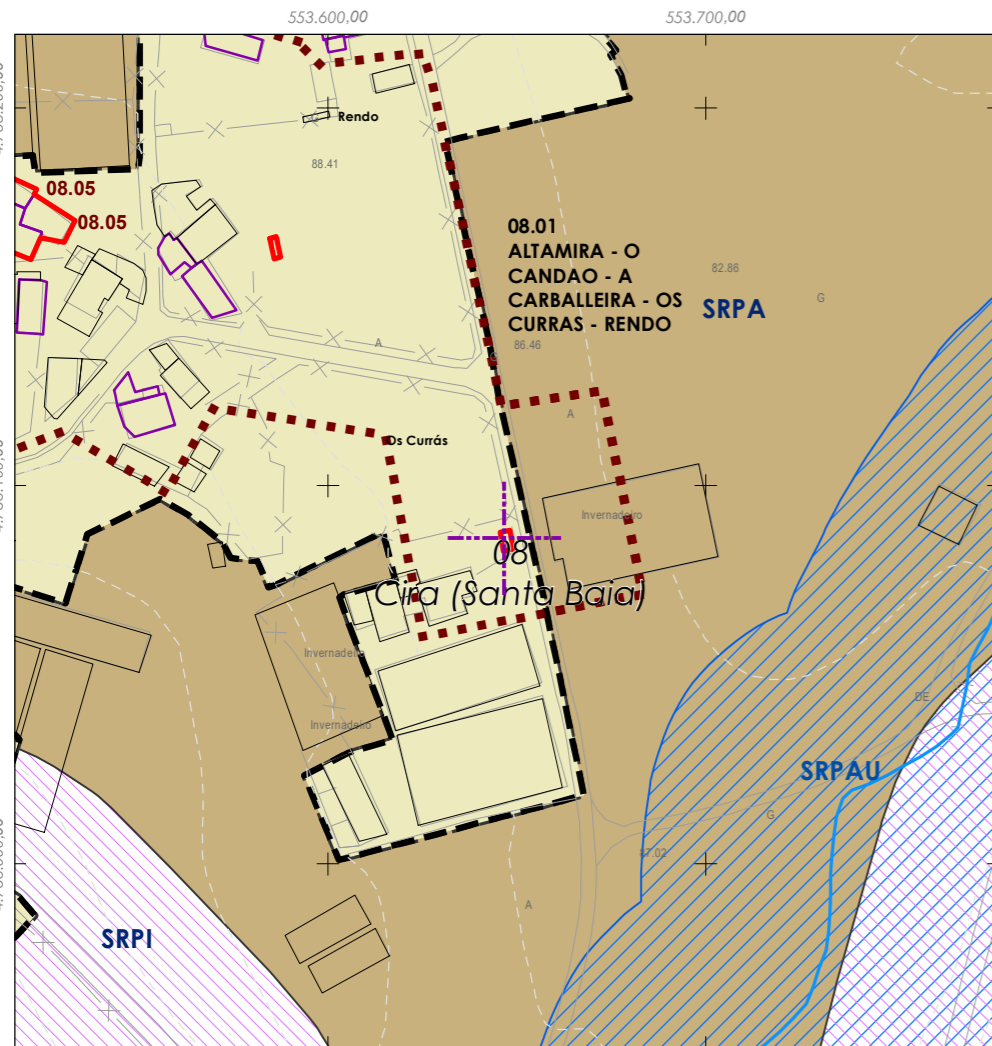
Descrición do ben:

Hórreo con cuberta de tella a dúas augas rematada nos extremos mediante cruz e pináculo de base cadrada. Costais formados por doelas de pedra e cerramento de ladrillo sobre cepas de pedra.



Delimitación PARROQUIAL

| | |
|-------------------------|-------------------------|
| Abades (Santa María) | Martixe (San Cristovo) |
| Ansemil (San Pedro) | Moalde (San Mamede) |
| Breixa (Santiago) | Negreiros (San Martiño) |
| Carboeiro (Santa María) | O Castro (San Mamede) |
| Cervaña (San Salvador) | Oleiros (San Miguel) |
| Chapa (San Cibrao) | Parada (Santo Tomé) |
| Cira (Santa Baia) | Pazos (San Martiño) |
| Cortegada (Santa María) | Piñeiro (San Xiao) |
| Dornelas (San Martiño) | Ponte (San Miguel) |
| Escuadro (San Salvador) | Refoxos (San Paio) |
| Fiestras (San Martiño) | Rellas (San Martiño) |
| Graba (San Miguel) | Saídres (San Xoán) |
| Lamela (San Miguel) | Siador (San Miguel) |
| Laro (San Salvador) | Silleda (Santa Baia) |
| Manduas (San Tirso) | Taboada (Santiago) |
| Margaride (San Fiz) | Vilar (San Martiño) |
| | Xestoso (Santa María) |



CLASIFICACIÓN DO SOLO

| | |
|-----------------------------|-------|
| Delimitación de Solo Urbano | SRPAU |
| SNR | SRPPC |
| SNR | SRPPX |
| SRPI | SRPEN |
| SUD | SRPA |
| SRPO | SPRF |

PATRIMONIO CULTURAL

| |
|-------------------------------------------|
| Patrimonio Cultural |
| Contorno de protección |
| BIC |
| CPX - Contorno de protección de Xacemento |
| Camiño Real |
| Camiño de Santiago |
| Patrimonio Arqueolóxico (ZPI) |
| Patrimonio Arqueolóxico (ZPI) |
| API - Área de Protección Integral |





Código do elemento: **08.H06**

Página 91 de 513

Denominación:
Hórreo

Coordenadas UTM:

UTM X: 553340 / UTM Y: 4735990

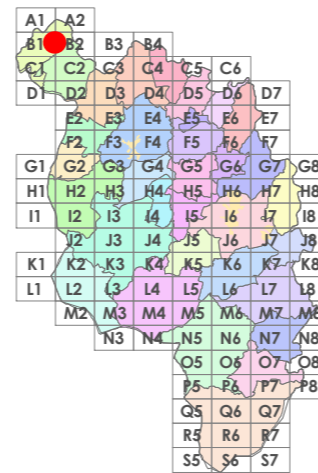
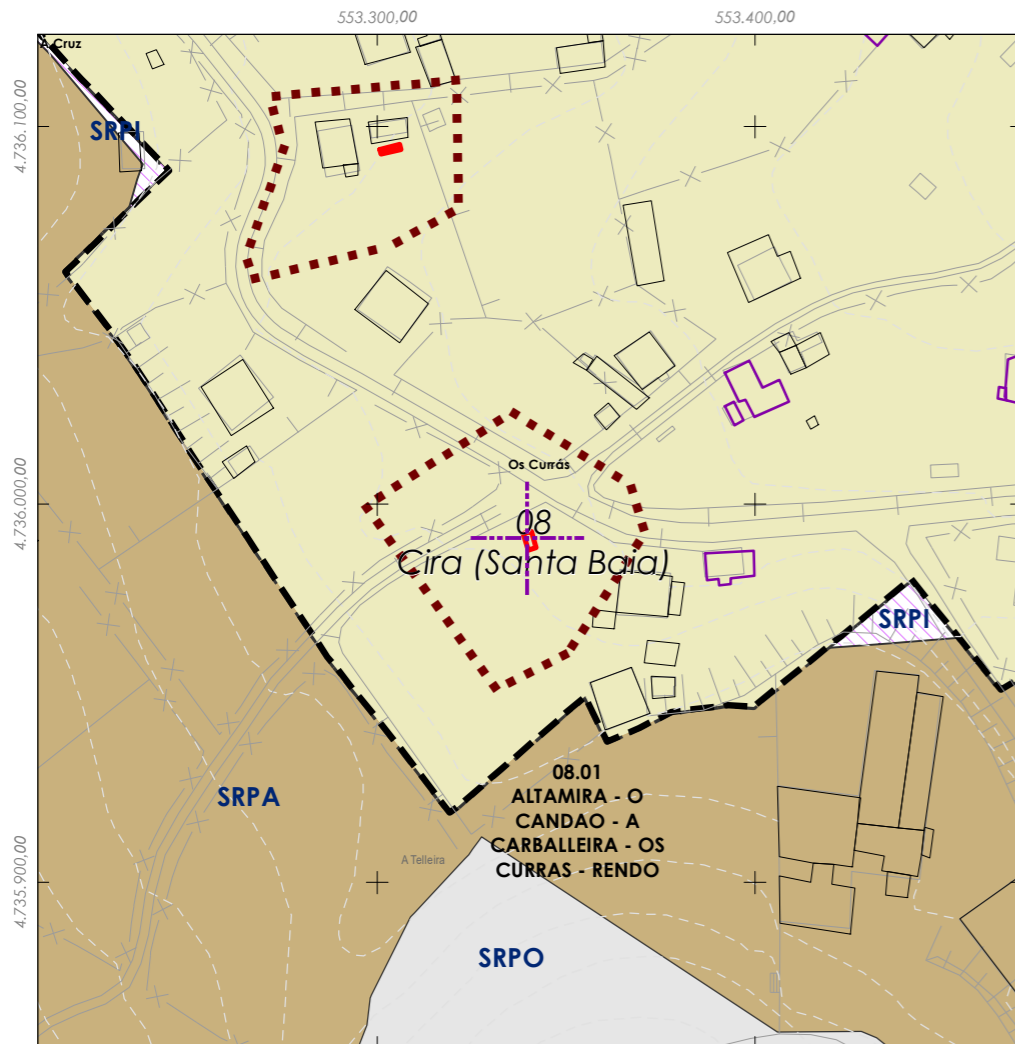
Localización: **Altamira - O Candao - A Carballeira - Os Curras - Rendo**

Sistema de coordenadas:
Proxección: (U.T.M.) European Datum 1950 Zona 29N
Unidades: metros

Parroquia: **Chapa (San Cibrao)**

Descrición do ben:

Hórreo que arranca con piares de pedra rematados por "tomarratos" circulares. A cámara está formada por unha estrutura de madeira entre penais de pedra e por doelas e faixas de madeira sobre a que se asenta a cuberta de tella a dúas augas.



- Delimitación PARROQUIAL**
- Abades (Santa María)
 - Ansemil (San Pedro)
 - Breixa (Santiago)
 - Carboeiro (Santa María)
 - Cervaña (San Salvador)
 - Chapa (San Cibrao)
 - Cira (Santa Baia)
 - Cortegada (Santa María)
 - Dornelas (San Martiño)
 - Escuadro (San Salvador)
 - Fiestras (San Martiño)
 - Graba (San Miguel)
 - Lamela (San Miguel)
 - Laro (San Salvador)
 - Manduas (San Tirso)
 - Margaride (San Fiz)
 - Martixe (San Cristovo)
 - Moalde (San Mamede)
 - Negreiros (San Martiño)
 - O Castro (San Mamede)
 - Oleiros (San Miguel)
 - Parada (Santo Tomé)
 - Pazos (San Martiño)
 - Piñeiro (San Xiao)
 - Ponte (San Miguel)
 - Refoxos (San Paio)
 - Rellas (San Martiño)
 - Saídres (San Xoán)
 - Siador (San Miguel)
 - Silleda (Santa Baia)
 - Taboada (Santiago)
 - Vilar (San Martiño)
 - Xestoso (Santa María)



CLASIFICACIÓN DO SOLO

- Delimitación de Solo Urbano
- SNR
- SRPA
- SRPI
- SUD
- SRPO
- SRPAU
- SRPPC
- SRPPX
- SRPEN
- SRPA
- SPRF

PATRIMONIO CULTURAL

- Patrimonio Cultural
- Contorno de protección
- BIC
- CPX - Contorno de protección de Xacemento
- Camión Real
- Camión de Santiago
- Patrimonio Arqueolóxico (ZPI)
- Patrimonio Arqueolóxico (ZPI)
- API - Área de Protección Integral





Código do elemento: **08.H07**

Página 92 de 513

Denominación:
Hórreo

Coordenadas UTM:

UTM X: 553304 / UTM Y: 4736090

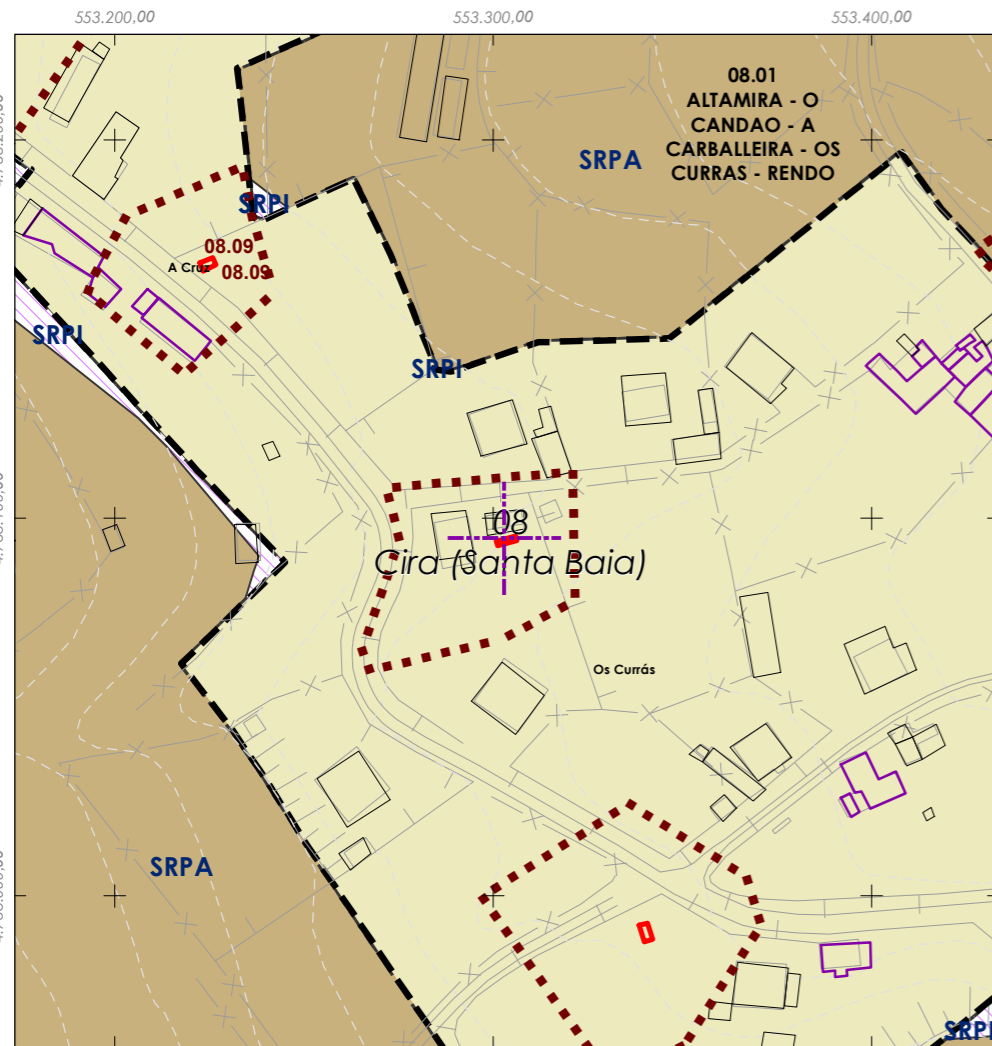
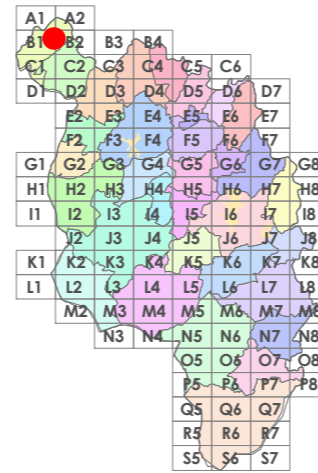
Localización: **Altamira - O Candao - A Carballeira - Os Currás - Rendo**

Sistema de coordenadas:
Proxección: (U.T.M.) European Datum 1950 Zona 29N
Unidades: metros

Parroquia: **Chapa (San Cibrao)**

Descrición do ben:

Hórreo con cuberta de tella a dúas augas rematada nos extremos mediante cruz e pináculo de base cadrada. Costais formados por doelas de pedra e cerramento de ladrillo sobre cepas de pedra.



- Delimitación PARROQUIAL**
- Abades (Santa María)
 - Ansemil (San Pedro)
 - Breixa (Santiago)
 - Carboeiro (Santa María)
 - Cervaña (San Salvador)
 - Chapa (San Cibrao)
 - Cira (Santa Baia)
 - Cortegada (Santa María)
 - Dornelas (San Martiño)
 - Escuadro (San Salvador)
 - Fiestras (San Martiño)
 - Graba (San Miguel)
 - Lamela (San Miguel)
 - Laro (San Salvador)
 - Manduas (San Tirso)
 - Margaride (San Fiz)
 - Martixe (San Cristovo)
 - Moalde (San Mamede)
 - Negreiros (San Martiño)
 - O Castro (San Mamede)
 - Oleiros (San Miguel)
 - Parada (Santo Tomé)
 - Pazos (San Martiño)
 - Piñeiro (San Xiao)
 - Ponte (San Miguel)
 - Refoxos (San Paio)
 - Rellas (San Martiño)
 - Saídres (San Xoán)
 - Siador (San Miguel)
 - Silleda (Santa Baia)
 - Taboada (Santiago)
 - Vilar (San Martiño)
 - Xestoso (Santa María)

- E 1:5.000**
- 0 12.5 25 50 Metros
- CLASIFICACIÓN DO SOLO**
- Delimitación de Solo Urbano
 - SNR
 - SRPAU
 - SRPPC
 - SRPPX
 - SRPEN
 - SRPI
 - SRPA
 - SUD
 - SRPO
 - SRPF
- PATRIMONIO CULTURAL**
- Patrimonio Cultural
 - Contorno de protección
 - BIC
 - CPX - Contorno de protección de Xacemento
 - Camión Real
 - Camión de Santiago
- Patrimonio Arqueolóxico (ZPI)**
- Patrimonio Arqueolóxico (ZPI)
 - API - Área de Protección Integral





Código do elemento: **08.H08**

Página 93 de 513

Denominación:
Hórreo

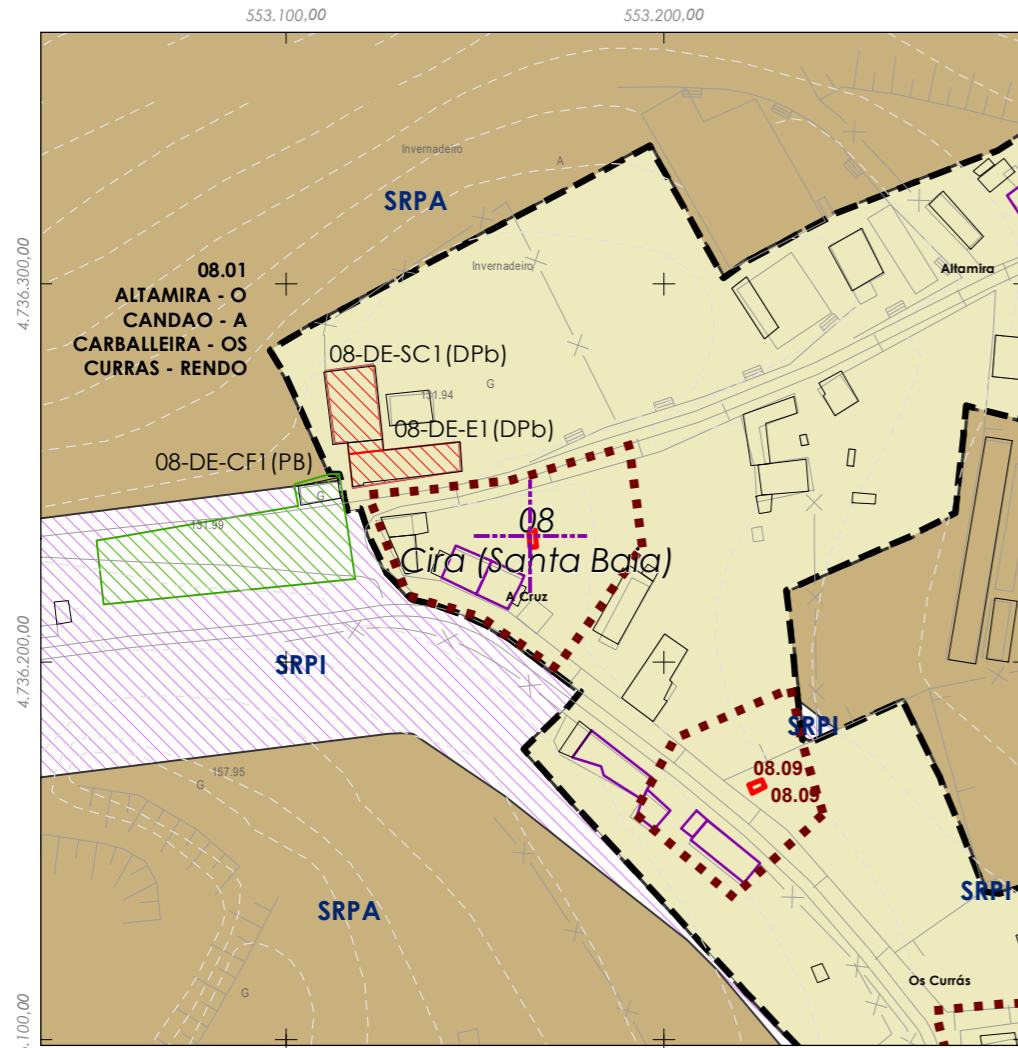
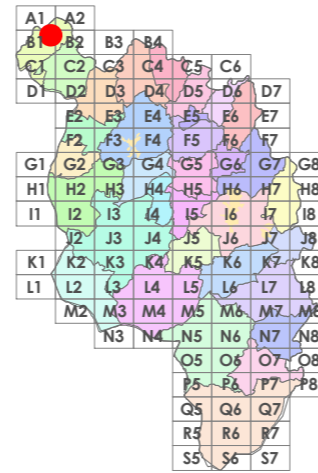
Coordenadas UTM:

Localización: **Altamira - O Candao - A Carballeira - Os Curras - Rendo**
Parroquia: **Chapa (San Cibrao)**

UTM X: 553165 / UTM Y: 4736230
Sistema de coordenadas:
Proxección: (U.T.M.) European Datum 1950 Zona 29N
Unidades: metros

Descrición do ben:

Hórreo con formación de cuberta de formigón a dúas augas rematada nos extremos mediante cruz e pináculo de base cadrada. Costais formados por doelas de pedra e cerramento de ladrillo sobre cepas de pedra.



- Delimitación PARROQUIAL**
- Abades (Santa María)
 - Ansemil (San Pedro)
 - Breixa (Santiago)
 - Carboeiro (Santa María)
 - Cervaña (San Salvador)
 - Chapa (San Cibrao)
 - Cira (Santa Baia)
 - Cortegada (Santa María)
 - Dornelas (San Martiño)
 - Escuadro (San Salvador)
 - Fiestras (San Martiño)
 - Graba (San Miguel)
 - Lamela (San Miguel)
 - Laro (San Salvador)
 - Manduas (San Tirso)
 - Margaride (San Fiz)
 - Martixe (San Cristovo)
 - Moalde (San Mamede)
 - Negreiros (San Martiño)
 - O Castro (San Mamede)
 - Oleiros (San Miguel)
 - Parada (Santo Tomé)
 - Pazos (San Martiño)
 - Piñeiro (San Xiao)
 - Ponte (San Miguel)
 - Refoxos (San Paio)
 - Rellas (San Martiño)
 - Saídres (San Xoán)
 - Siador (San Miguel)
 - Silleda (Santa Baia)
 - Taboada (Santiago)
 - Vilar (San Martiño)
 - Xestoso (Santa María)



CLASIFICACIÓN DO SOLO

- Delimitación de Solo Urbano
- SNR
- SRPAU
- SRPPC
- SRPPX
- SRPEN
- SRPA
- SRPO

PATRIMONIO CULTURAL

- Patrimonio Cultural
- Contorno de protección
- BIC
- CPX - Contorno de protección de Xacemento
- Camión Real
- Camión de Santiago
- Patrimonio Arqueolóxico (ZPI)
- Patrimonio Arqueolóxico (ZPI)
- API - Área de Protección Integral





Código do elemento:

08.H09

Página 94 de 513

Denominación:

Hórreo

Coordenadas UTM:

UTM X: 553900 / UTM Y: 4736400

Localización:

Volacalva

Parroquia:

Chapa (San Cibrao)

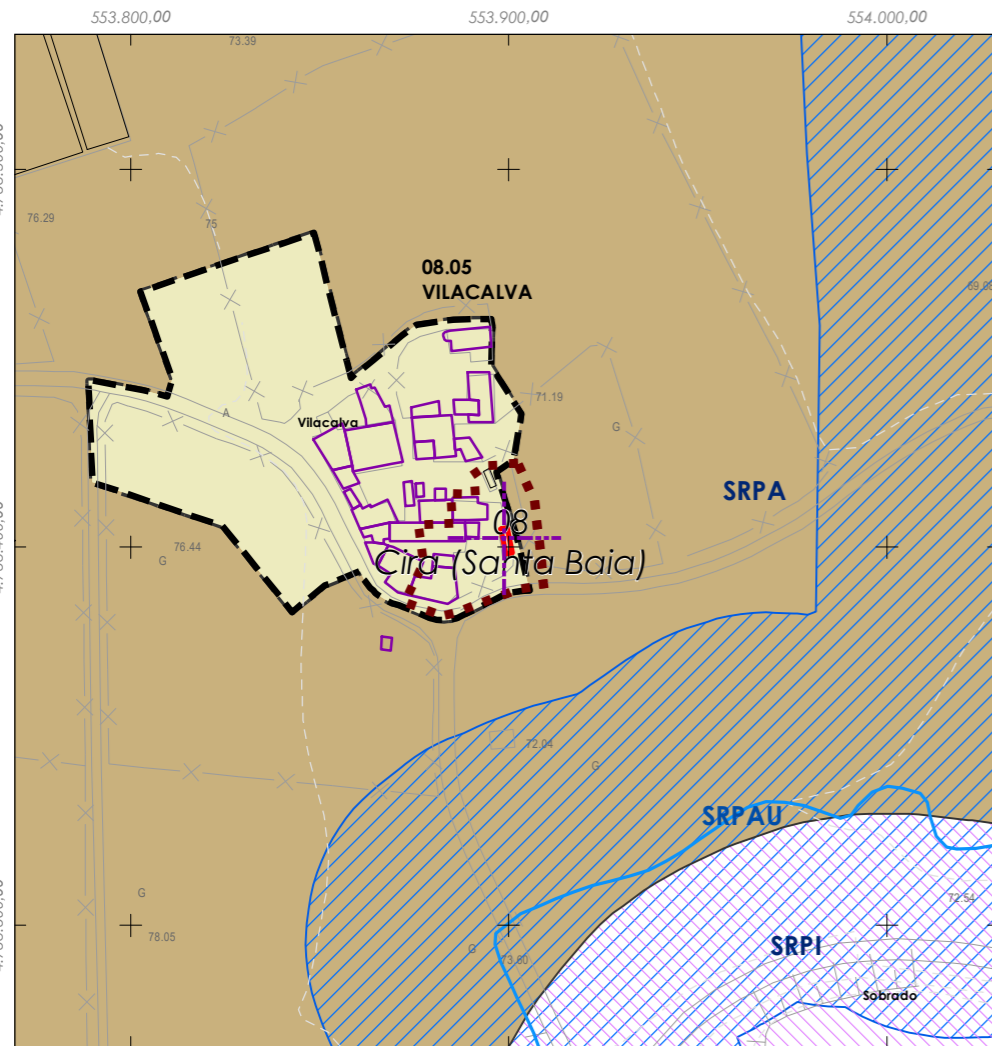
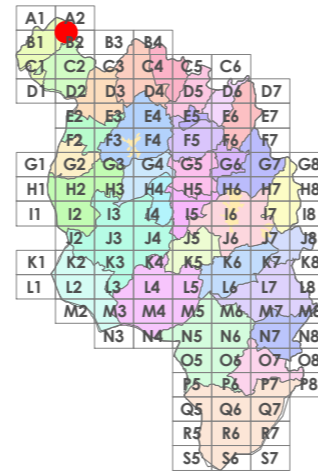
Sistema de coordenadas:

Proxección: (U.T.M.) European Datum 1950 Zona 29N

Unidades: metros

Descrición do ben:

Hórreo con cuberta de tella a dúas augas rematada nos extremos mediante cruz e pináculo de base cadrada. Costais formados por doelas de pedra e cerramento de ladrillo sobre cepas de pedra.



Delimitación PARROQUIAL

- Abades (Santa María)
- Ansemil (San Pedro)
- Breixa (Santiago)
- Carboeiro (Santa María)
- Cervaña (San Salvador)
- Chapa (San Cibrao)
- Cira (Santa Baia)
- Cortegada (Santa María)
- Dornelas (San Martiño)
- Escuadro (San Salvador)
- Fiestras (San Martiño)
- Graba (San Miguel)
- Lamela (San Miguel)
- Laro (San Salvador)
- Manduas (San Tirso)
- Margaride (San Fiz)
- Martixe (San Cristovo)
- Moalde (San Mamede)
- Negreiros (San Martiño)
- O Castro (San Mamede)
- Oleiros (San Miguel)
- Parada (Santo Tomé)
- Pazos (San Martiño)
- Piñeiro (San Xiao)
- Ponte (San Miguel)
- Refoxos (San Paio)
- Rellas (San Martiño)
- Saídres (San Xoán)
- Siador (San Miguel)
- Silleda (Santa Baia)
- Taboada (Santiago)
- Vilar (San Martiño)
- Xestoso (Santa María)



CLASIFICACIÓN DO SOLO

- Delimitación de Solo Urbano
- SNR
- SNR
- SRPI
- SUD
- SRPO
- SRPAU
- SRPPC
- SRPPX
- SRPEN
- SRPA
- SPRF

PATRIMONIO CULTURAL

- Patrimonio Cultural
- Contorno de protección
- BIC
- CPX - Contorno de protección de Xacemento
- Camiño Real
- Camiño de Santiago
- Patrimonio Arqueolóxico (ZPI)
- Patrimonio Arqueolóxico (ZPI)
- API - Área de Protección Integral





Código do elemento: **08.H10**

Página 95 de 513

Denominación:

Hórreo

Coordenadas UTM:

UTM X: 552834 / UTM Y: 4735650

Localización:

O Curro

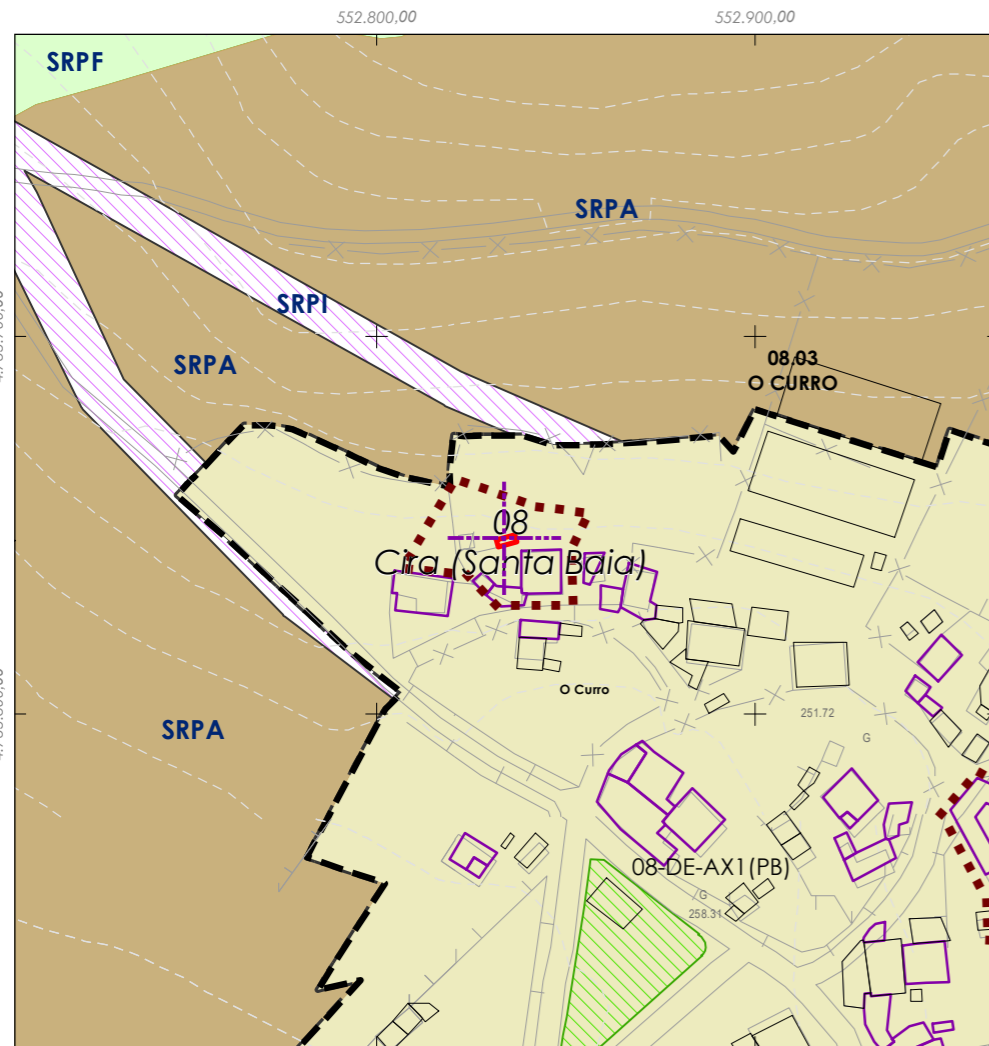
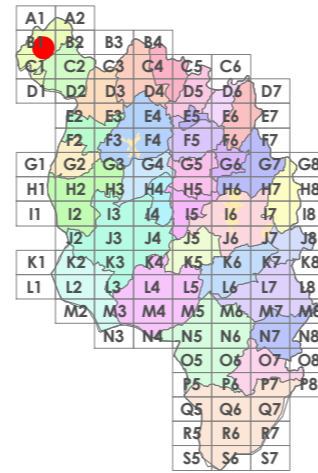
Parroquia:

Chapa (San Cibrao)

Sistema de coordenadas:
Proxección: (U.T.M.) European Datum 1950 Zona 29N
Unidades: metros

Descrición do ben:

Hórreo con cuberta de tella a dúas augas rematada nos extremos mediante cruz e pináculo de base cadrada. Costais formados por doelas de pedra e cerramento de ladrillo sobre cepas de pedra.



| Delimitación PARROQUIAL | |
|-------------------------|-------------------------|
| | Martixe (San Cristovo) |
| | Moalde (San Mamede) |
| | Negreiros (San Martiño) |
| | O Castro (San Mamede) |
| | Oleiros (San Miguel) |
| | Parada (Santo Tomé) |
| | Pazos (San Martiño) |
| | Piñeiro (San Xiao) |
| | Ponte (San Miguel) |
| | Refoxos (San Paio) |
| | Rellas (San Martiño) |
| | Saídres (San Xoán) |
| | Siador (San Miguel) |
| | Silleda (Santa Baia) |
| | Taboada (Santiago) |
| | Vilar (San Martiño) |
| | Xestoso (Santa María) |



CLASIFICACIÓN DO SOLO

| | |
|--|-------|
| | SRPAU |
| | SRPPC |
| | SRPPX |
| | SRPEN |
| | SRPA |
| | SRPF |

PATRIMONIO CULTURAL

| | |
|--------------------------------------|-------------------------------------------|
| | Patrimonio Cultural |
| | Contorno de protección |
| | BIC |
| | CPX - Contorno de protección de Xacemento |
| | Camiño Real |
| | Camiño de Santiago |
| Patrimonio Arqueolóxico (ZPI) | |
| | Patrimonio Arqueolóxico (ZPI) |
| | API - Área de Protección Integral |





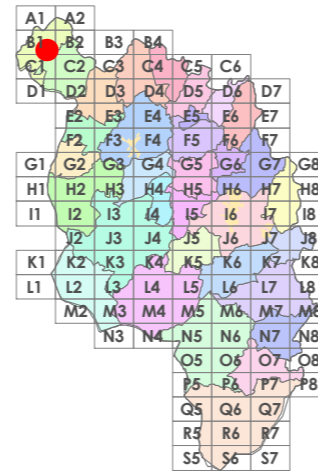
Código do elemento: **08.H11**

Página 96 de 513

Denominación: **Hórreo**
Localización: **O Curro**
Parroquia: **Chapa (San Cibrao)**

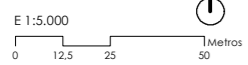
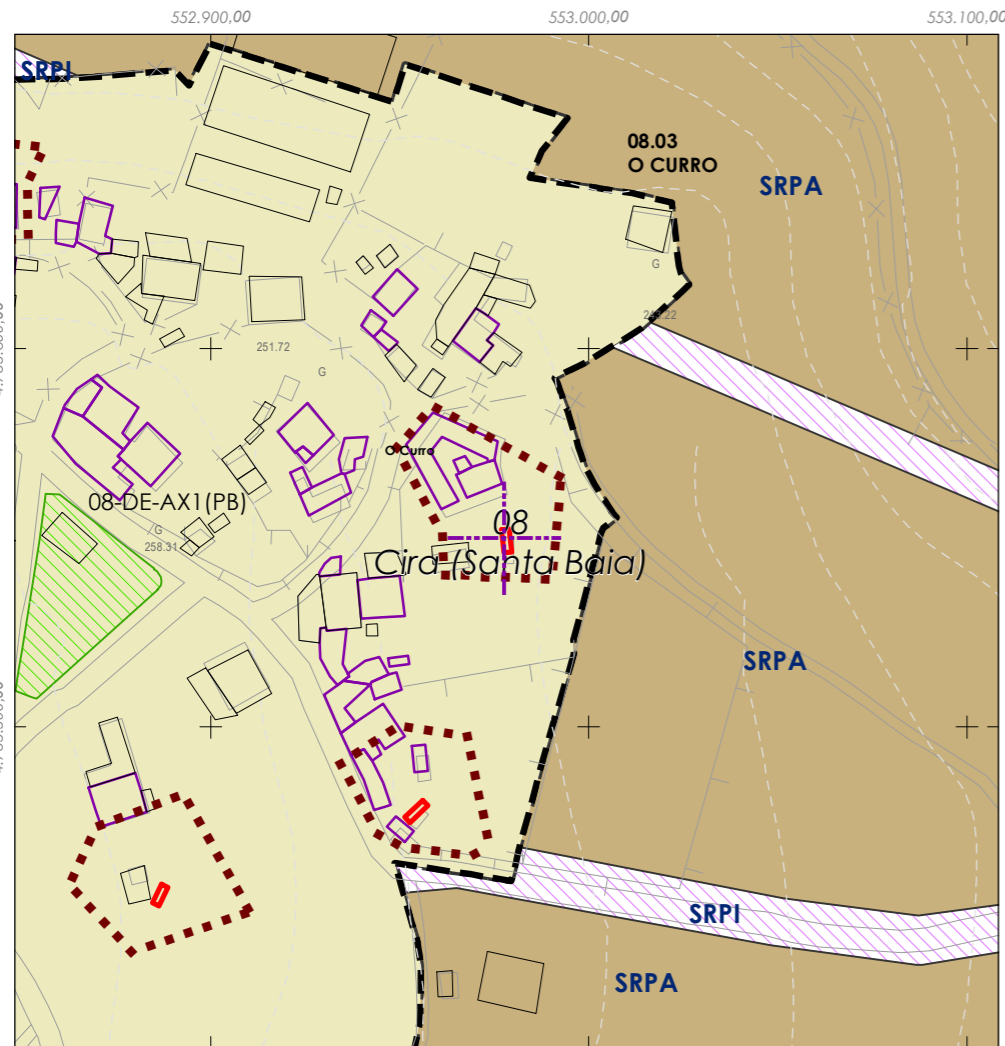
Coordenadas UTM:
UTM X: 552978 / UTM Y: 4735550
Sistema de coordenadas:
Proxección: (U.T.M.) European Datum 1950 Zona 29N
Unidades: metros

Descrición do ben:
Hórreo con cuberta de tella a dúas augas rematada nos extremos mediante cruz e pináculo de base cadrada. Estrutura de formigón e cerramento de ladrillo sobre cepas de pedra.



- Delimitación PARROQUIAL**
- Abades (Santa María)
 - Ansemil (San Pedro)
 - Breixa (Santiago)
 - Carboeiro (Santa María)
 - Cervaña (San Salvador)
 - Chapa (San Cibrao)
 - Cira (Santa Baia)
 - Cortegada (Santa María)
 - Dornelas (San Martiño)
 - Escuadro (San Salvador)
 - Fiestras (San Martiño)
 - Graba (San Miguel)
 - Lamela (San Miguel)
 - Laro (San Salvador)
 - Manduas (San Tirso)
 - Margaride (San Fiz)
 - Martixe (San Cristovo)
 - Moalde (San Mamede)
 - Negreiros (San Martiño)
 - O Castro (San Mamede)
 - Oleiros (San Miguel)
 - Parada (Santo Tomé)
 - Pazos (San Martiño)
 - Piñeiro (San Xiao)
 - Ponte (San Miguel)
 - Refoxos (San Paio)
 - Rellas (San Martiño)
 - Saídres (San Xoán)
 - Siador (San Miguel)
 - Silleda (Santa Baia)
 - Taboada (Santiago)
 - Vilar (San Martiño)
 - Xestoso (Santa María)

- PATRIMONIO CULTURAL**
- Patrimonio Cultural
 - Contorno de protección
 - BIC
 - CPX - Contorno de protección de Xacemento
 - Camión Real
 - Camión de Santiago
- Patrimonio Arqueolóxico (ZPI)**
- Patrimonio Arqueolóxico (ZPI)
 - API - Área de Protección Integral



CLASIFICACIÓN DO SOLO

- Delimitación de Solo Urbano
- SNR
- SRPAU
- SRPPC
- SRPPX
- SRPEN
- SRPA
- SRPF
- SUD
- SRPO





Código do elemento:

08.H12

Página 97 de 513

Denominación:

Hórreo

Coordenadas UTM:

UTM X: 552954 / UTM Y: 4735480

Localización:

O Curro

Parroquia:

Chapa (San Cibrao)

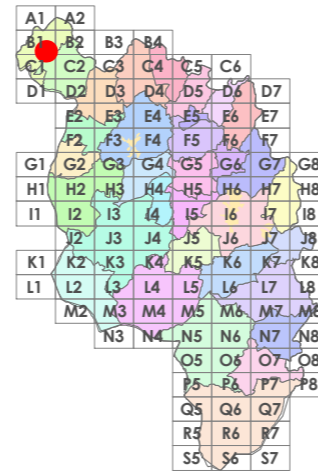
Sistema de coordenadas:

Proxección: (U.T.M.) European Datum 1950 Zona 29N

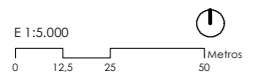
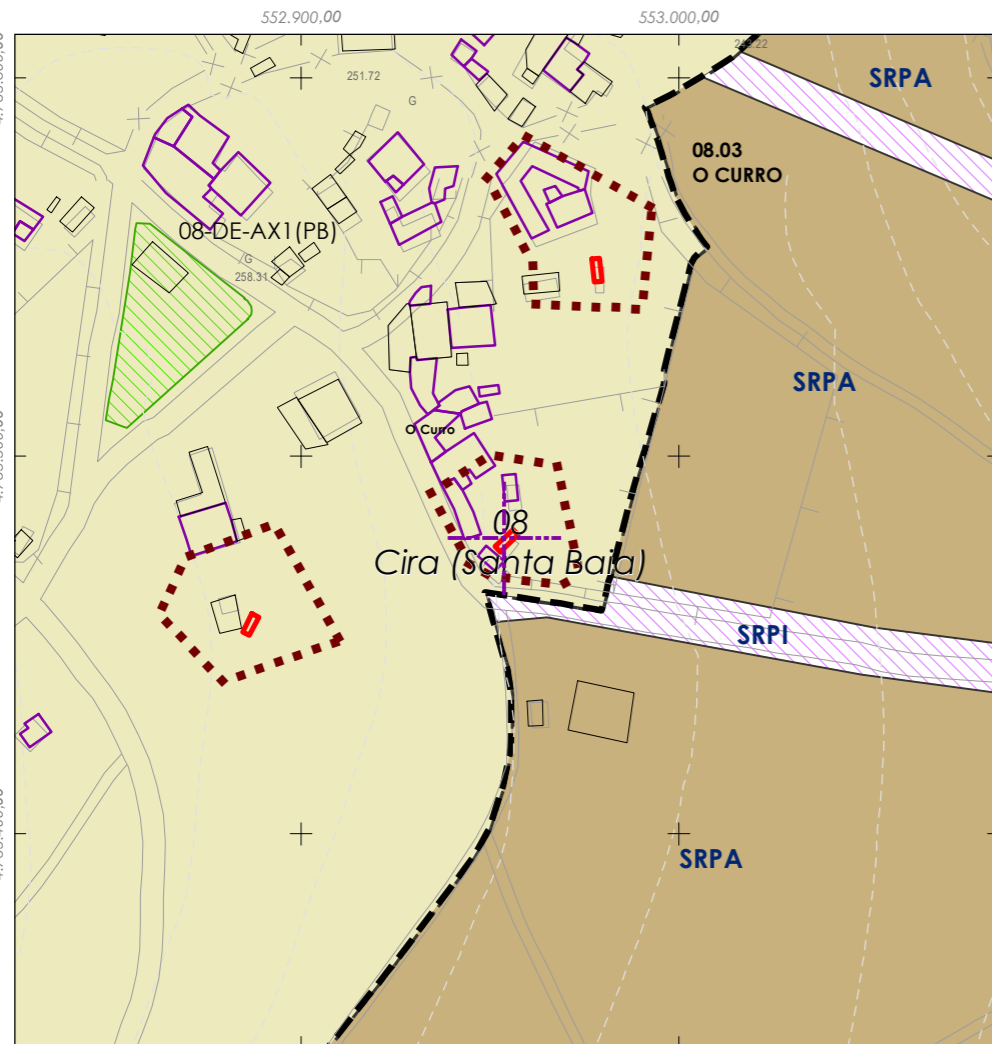
Unidades: metros

Descrición do ben:

Hórreo con cuberta de tella a dúas augas rematada nos extremos mediante cruz e pináculo de base cadrada. Costais formados por doelas de pedra e cerramento de ladrillo sobre cepas de pedra.



| Delimitación PARROQUIAL | |
|-------------------------|-------------------------|
| Abades (Santa María) | Martixe (San Cristovo) |
| Ansemil (San Pedro) | Moalde (San Mamede) |
| Breixa (Santiago) | Negreiros (San Martiño) |
| Carboeiro (Santa María) | O Castro (San Mamede) |
| Cervaña (San Salvador) | Oleiros (San Miguel) |
| Chapa (San Cibrao) | Parada (Santo Tomé) |
| Cira (Santa Baia) | Pazos (San Martiño) |
| Cortegada (Santa María) | Piñeiro (San Xiao) |
| Dornelas (San Martiño) | Ponte (San Miguel) |
| Escuadro (San Salvador) | Refoxos (San Paio) |
| Fiestras (San Martiño) | Rellas (San Martiño) |
| Graba (San Miguel) | Saídres (San Xoán) |
| Lamela (San Miguel) | Siador (San Miguel) |
| Laro (San Salvador) | Silleda (Santa Baia) |
| Manduas (San Tirso) | Taboada (Santiago) |
| Margaride (San Fiz) | Vilar (San Martiño) |
| | Xestoso (Santa María) |



CLASIFICACIÓN DO SOLO

| | |
|-----------------------------|-------|
| Delimitación de Solo Urbano | SRPAU |
| SNR | SRPPC |
| SNR | SRPPX |
| SRPI | SRPEN |
| SUD | SRPA |
| SRPO | SRPF |

PATRIMONIO CULTURAL

| | |
|-------------------------------------------|--|
| Patrimonio Cultural | |
| Contorno de protección | |
| BIC | |
| CPX - Contorno de protección de Xacemento | |
| *** Camiño Real | |
| Camiño de Santiago | |
| Patrimonio Arqueolóxico (ZPI) | |
| Patrimonio Arqueolóxico (ZPI) | |
| API - Área de Protección Integral | |





Código do elemento:

08.H13

Página 98 de 513

Denominación:

Hórreo

Coordenadas UTM:

UTM X: 552887 / UTM Y: 4735460

Localización:

O Curro

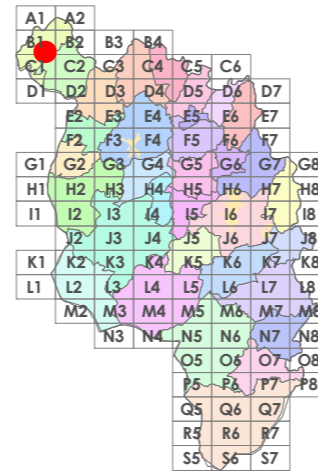
Parroquia:

Chapa (San Cibrao)

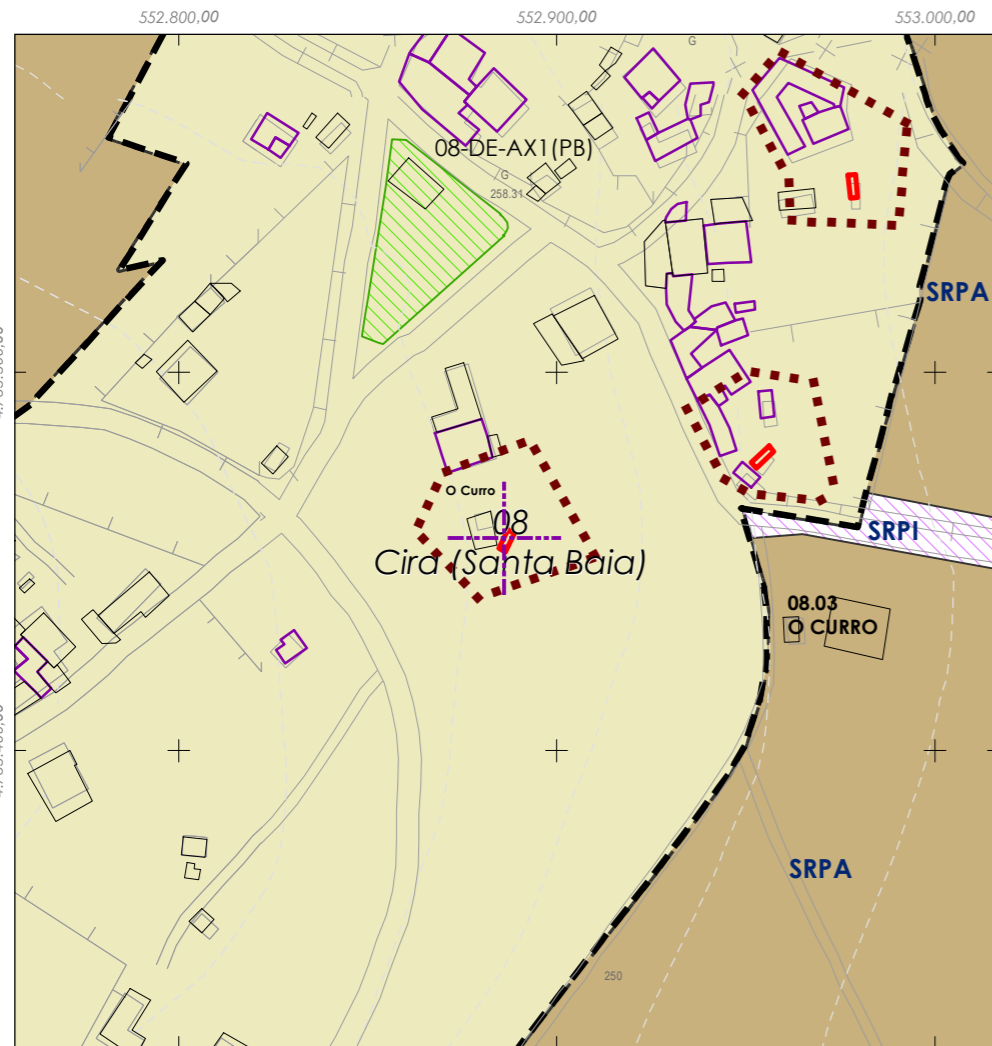
Sistema de coordenadas:
Proxección: (U.T.M.) European Datum 1950 Zona 29N
Unidades: metros

Descrición do ben:

Hórreo con cuberta de tella a dúas augas rematada nos extremos mediante cruz e pináculo de base cadrada. Costais formados por doelas de pedra e cerramento de ladrillo sobre cepas de pedra



| Delimitación PARROQUIAL | |
|-------------------------|-------------------------|
| | Abades (Santa María) |
| | Ansemil (San Pedro) |
| | Breixa (Santiago) |
| | Carboeiro (Santa María) |
| | Cervaña (San Salvador) |
| | Chapa (San Cibrao) |
| | Cira (Santa Baia) |
| | Cortegada (Santa María) |
| | Dornelas (San Martiño) |
| | Escuadro (San Salvador) |
| | Fiestras (San Martiño) |
| | Graba (San Miguel) |
| | Lamela (San Miguel) |
| | Laro (San Salvador) |
| | Manduas (San Tirso) |
| | Margaride (San Fiz) |
| | Martixe (San Cristovo) |
| | Moalde (San Mamede) |
| | Negreiros (San Martiño) |
| | O Castro (San Mamede) |
| | Oleiros (San Miguel) |
| | Parada (Santo Tomé) |
| | Pazos (San Martiño) |
| | Piñeiro (San Xiao) |
| | Ponte (San Miguel) |
| | Refoxos (San Paio) |
| | Rellas (San Martiño) |
| | Saídres (San Xoán) |
| | Siador (San Miguel) |
| | Silleda (Santa Baia) |
| | Taboada (Santiago) |
| | Vilar (San Martiño) |
| | Xestoso (Santa María) |



CLASIFICACIÓN DO SOLO

| | | | |
|--|-----------------------------|--|-------|
| | Delimitación de Solo Urbano | | SRPAU |
| | SNR | | SRPPC |
| | SRPI | | SRPPX |
| | SUD | | SRPEN |
| | SRPO | | SRPA |
| | | | SPRF |

PATRIMONIO CULTURAL

| | |
|--------------------------------------|-------------------------------------------|
| | Patrimonio Cultural |
| | Contorno de protección |
| | BIC |
| | CPX - Contorno de protección de Xacemento |
| | Camiño Real |
| | Camiño de Santiago |
| Patrimonio Arqueolóxico (ZPI) | |
| | Patrimonio Arqueolóxico (ZPI) |
| | API - Área de Protección Integral |





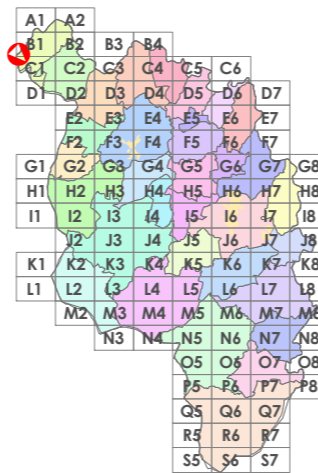
Código do elemento: **08.H14**

Página 99 de 513

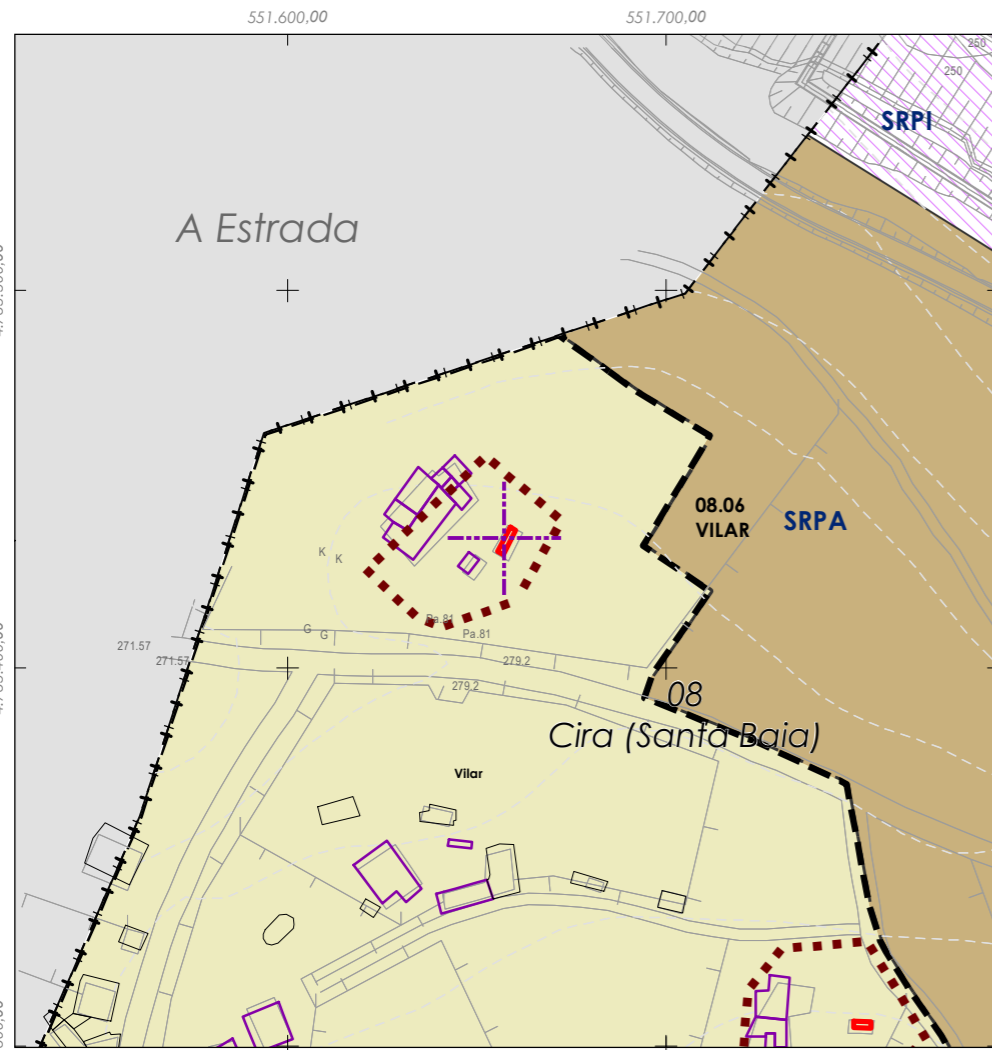
Denominación: **Hórreo**
Localización: **Vilar**
Parroquia: **Chapa (San Cibrao)**

Coordenadas UTM:
UTM X: 551658 / UTM Y: 4735430
Sistema de coordenadas:
Proxección: (U.T.M.) European Datum 1950 Zona 29N
Unidades: metros

Descrición do ben:
Hórreo con cuberta de tella a dúas augas rematada nos extremos mediante cruz e pináculo de base cadrada. Estrutura de formigón e cerramento de pedra sobre cepas de pedra



- Delimitación PARROQUIAL**
- Abades (Santa María)
 - Ansemil (San Pedro)
 - Breixa (Santiago)
 - Carboeiro (Santa María)
 - Cervaña (San Salvador)
 - Chapa (San Cibrao)
 - Cira (Santa Baia)
 - Cortegada (Santa María)
 - Dornelas (San Martiño)
 - Escuadro (San Salvador)
 - Fiestras (San Martiño)
 - Graba (San Miguel)
 - Lamela (San Miguel)
 - Laro (San Salvador)
 - Manduas (San Tirso)
 - Margaride (San Fiz)
 - Martixe (San Cristovo)
 - Moalde (San Mamede)
 - Negreiros (San Martiño)
 - O Castro (San Mamede)
 - Oleiros (San Miguel)
 - Parada (Santo Tomé)
 - Pazos (San Martiño)
 - Piñeiro (San Xiao)
 - Ponte (San Miguel)
 - Refoxos (San Paio)
 - Rellas (San Martiño)
 - Saídres (San Xoán)
 - Siador (San Miguel)
 - Silleda (Santa Baia)
 - Taboada (Santiago)
 - Vilar (San Martiño)
 - Xestoso (Santa María)



CLASIFICACIÓN DO SOLO

- Delimitación de Solo Urbano
- SNR
- SRPAU
- SRPPC
- SRPPX
- SRPEN
- SRPA
- SRPF
- SRPI
- SUD
- SRPO

PATRIMONIO CULTURAL

- Patrimonio Cultural
- Contorno de protección
- BIC
- CPX - Contorno de protección de Xacemento
- Camiño Real
- Camiño de Santiago

Patrimonio Arqueolóxico (ZPI)

- Patrimonio Arqueolóxico (ZPI)
- API - Área de Protección Integral





Código do elemento: **08.H15**

Página 100 de 513

Denominación:

Hórreo

Coordenadas UTM:

UTM X: 551752 / UTM Y: 4735310

Localización:

Vilar

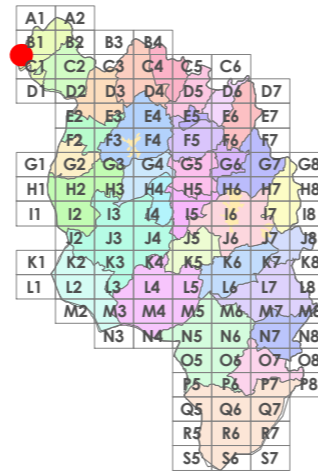
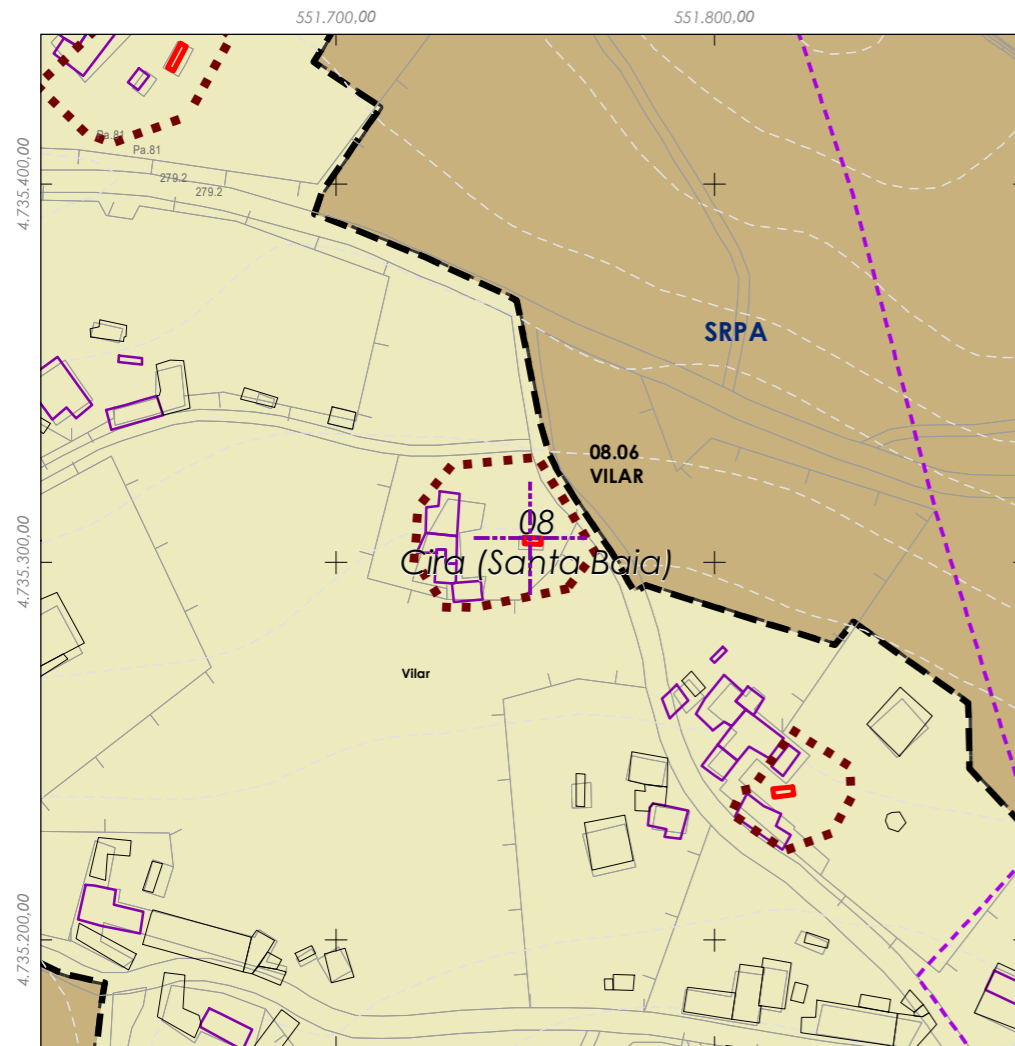
Parroquia:

Chapa (San Cibrao)

Sistema de coordenadas:
Proxección: (U.T.M.) European Datum 1950 Zona 29N
Unidades: metros

Descrición do ben:

Hórreo con cuberta de tella a dúas augas rematada nos extremos mediante cruz e pináculo de base cadrada. Estrutura de formigón e cerramento de ladrillo sobre basamento pechado.



Delimitación PARROQUIAL

- | | |
|-------------------------|-------------------------|
| Abades (Santa María) | Martixe (San Cristovo) |
| Ansemil (San Pedro) | Moalde (San Mamede) |
| Breixa (Santiago) | Negreiros (San Martiño) |
| Carboeiro (Santa María) | O Castro (San Mamede) |
| Cervaña (San Salvador) | Oleiros (San Miguel) |
| Chapa (San Cibrao) | Parada (Santo Tomé) |
| Cira (Santa Baia) | Pazos (San Martiño) |
| Cortegada (Santa María) | Piñeiro (San Xiao) |
| Dornelas (San Martiño) | Ponte (San Miguel) |
| Escuadro (San Salvador) | Refoxos (San Paio) |
| Fiestras (San Martiño) | Rellas (San Martiño) |
| Graba (San Miguel) | Saídres (San Xoán) |
| Lamela (San Miguel) | Siador (San Miguel) |
| Laro (San Salvador) | Silleda (Santa Baia) |
| Manduas (San Tirso) | Taboada (Santiago) |
| Margaride (San Fiz) | Vilar (San Martiño) |
| | Xestoso (Santa María) |

E 1:5.000
0 12,5 25 50 Metros

CLASIFICACIÓN DO SOLO

- | | |
|-----------------------------|-------|
| Delimitación de Solo Urbano | SRPAU |
| SNR | SRPPC |
| SNR | SRPPX |
| SRPI | SRPEN |
| SUD | SRPA |
| SRPO | SPRF |

PATRIMONIO CULTURAL

- Patrimonio Cultural
- Contorno de protección
- BIC
- CPX - Contorno de protección de Xacemento
- *** Camiño Real
- Camiño de Santiago
- Patrimonio Arqueolóxico (ZPI)**
- Patrimonio Arqueolóxico (ZPI)
- API - Área de Protección Integral





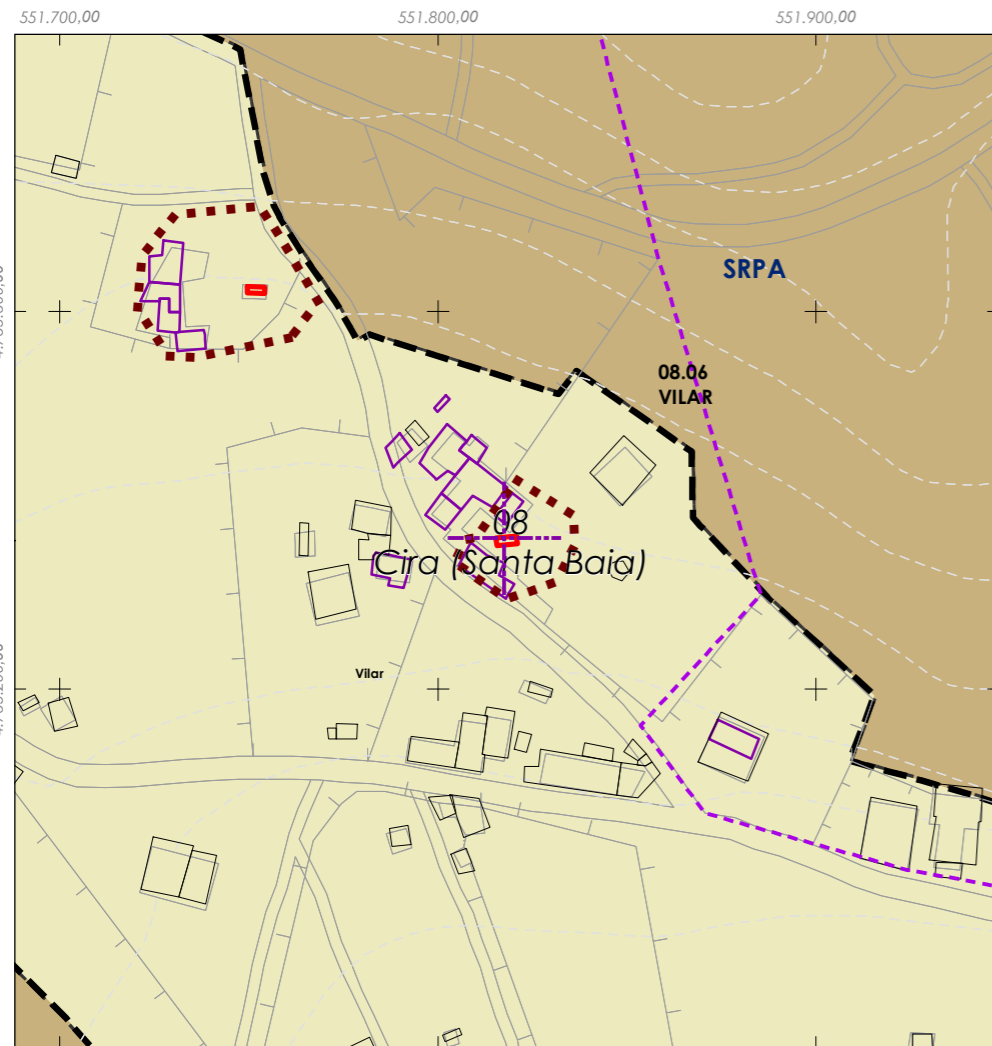
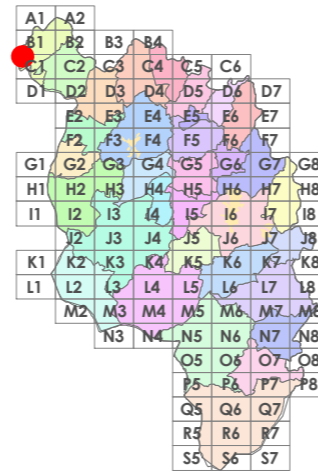
Código do elemento: **08.H16**

Página 101 de 513

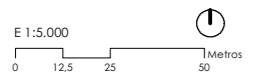
Denominación: **Hórreo**
Localización: **Vilar**
Parroquia: **Chapa (San Cibrao)**

Coordenadas UTM:
UTM X: 551818 / UTM Y: 4735240
Sistema de coordenadas:
Proxección: (U.T.M.) European Datum 1950 Zona 29N
Unidades: metros

Descrición do ben:
Hórreo con cuberta de tella a dúas augas sobre estrutura de madeira. Costais formados por faixas, doelas e vigas de madeira sobre sobre basamento pechado.



- Delimitación PARROQUIAL**
- Abades (Santa María)
 - Ansemil (San Pedro)
 - Breixa (Santiago)
 - Carboeiro (Santa María)
 - Cervaña (San Salvador)
 - Chapa (San Cibrao)
 - Cira (Santa Baia)
 - Cortegada (Santa María)
 - Dornelas (San Martiño)
 - Escuadro (San Salvador)
 - Fiestras (San Martiño)
 - Graba (San Miguel)
 - Lamela (San Miguel)
 - Laro (San Salvador)
 - Manduas (San Tirso)
 - Margaride (San Fiz)
 - Martixe (San Cristovo)
 - Moalde (San Mamede)
 - Negreiros (San Martiño)
 - O Castro (San Mamede)
 - Oleiros (San Miguel)
 - Parada (Santo Tomé)
 - Pazos (San Martiño)
 - Piñeiro (San Xiao)
 - Ponte (San Miguel)
 - Refoxos (San Paio)
 - Rellas (San Martiño)
 - Saídres (San Xoán)
 - Siador (San Miguel)
 - Silleda (Santa Baia)
 - Taboada (Santiago)
 - Vilar (San Martiño)
 - Xestoso (Santa María)



CLASIFICACIÓN DO SOLO

- Delimitación de Solo Urbano
- SNR
- SRPI
- SUD
- SRPO
- SRPAU
- SRPPC
- SRPPX
- SRPEN
- SRPA
- SPRF

PATRIMONIO CULTURAL

- Patrimonio Cultural
- Contorno de protección
- BIC
- CPX - Contorno de protección de Xacemento
- Camiño Real
- Camiño de Santiago
- Patrimonio Arqueolóxico (ZPI)
- Patrimonio Arqueolóxico (ZPI)
- API - Área de Protección Integral





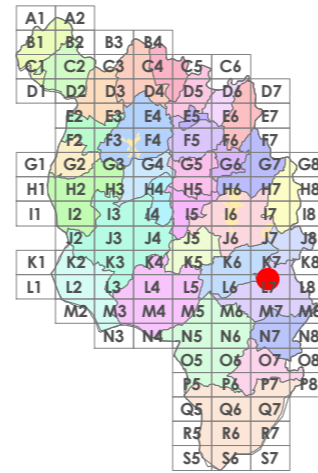
Código do elemento: **08.H17**

Página 102 de 513

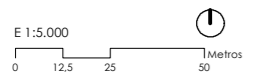
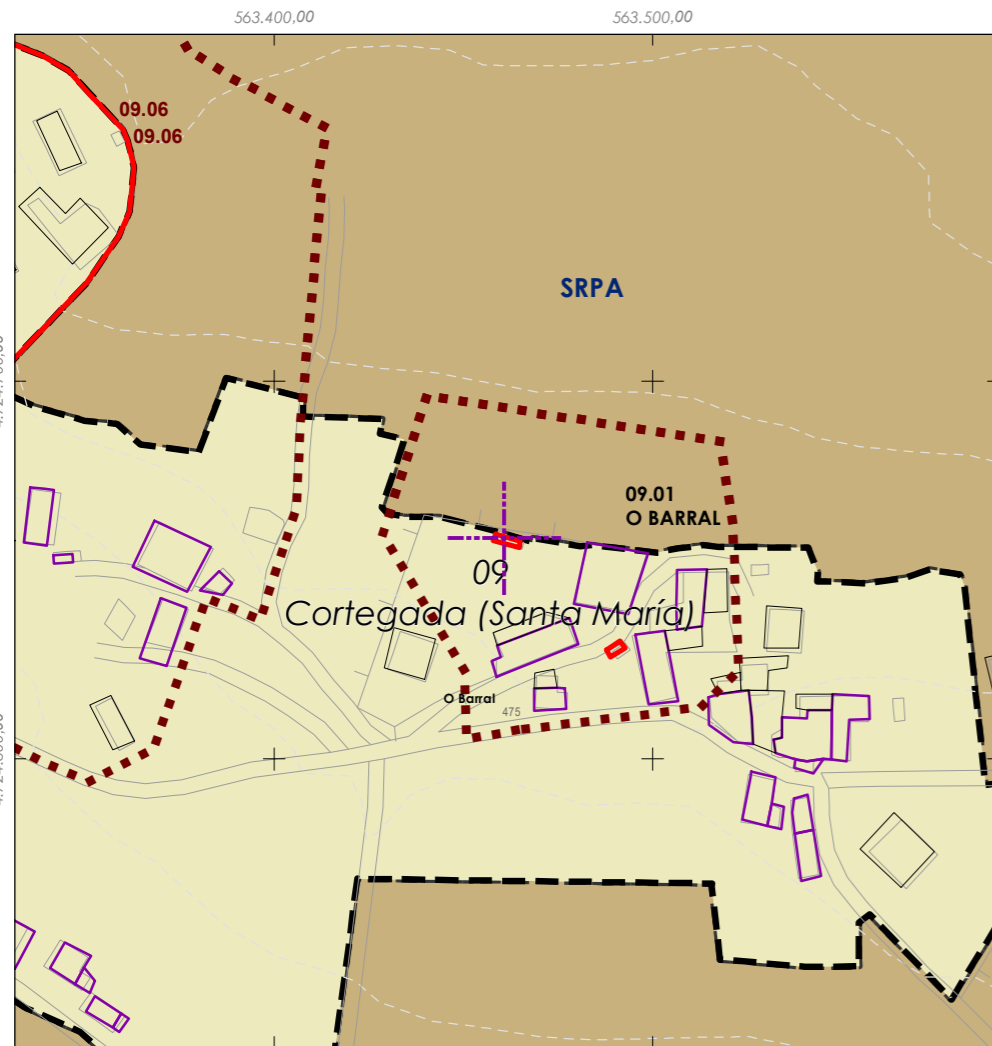
Denominación:
Hórreo
Localización: **O Barral**
Parroquia: **Cortegada (Santa María)**

Coordenadas UTM:
UTM X: 563462 / UTM Y: 4724660
Sistema de coordenadas:
Proxección: (U.T.M.) European Datum 1950 Zona 29N
Unidades: metros

Descrición do ben:
Hórreo con cuberta de tella a dúas augas rematada nos extremos mediante cruz e pináculo de base cadrada. Costais formados por faixas, doelas e vigas de madeira sobre cepas de pedra.



- Delimitación PARROQUIAL**
- Abades (Santa María)
 - Ansemil (San Pedro)
 - Breixa (Santiago)
 - Carboeiro (Santa María)
 - Cervaña (San Salvador)
 - Chapa (San Cibrao)
 - Cira (Santa Baia)
 - Cortegada (Santa María)
 - Dornelas (San Martiño)
 - Escuadro (San Salvador)
 - Fiestras (San Martiño)
 - Graba (San Miguel)
 - Lamela (San Miguel)
 - Laro (San Salvador)
 - Manduas (San Tirso)
 - Margaride (San Fiz)
 - Martixe (San Cristovo)
 - Moalde (San Mamede)
 - Negreiros (San Martiño)
 - O Castro (San Mamede)
 - Oleiros (San Miguel)
 - Parada (Santo Tomé)
 - Pazos (San Martiño)
 - Piñeiro (San Xiao)
 - Ponte (San Miguel)
 - Refoxos (San Paio)
 - Rellas (San Martiño)
 - Saídres (San Xoán)
 - Siador (San Miguel)
 - Silleda (Santa Baia)
 - Taboada (Santiago)
 - Vilar (San Martiño)
 - Xestoso (Santa María)




CLASIFICACIÓN DO SOLO

- Delimitación de Solo Urbano
- SNR
- SRPI
- SUD
- SRPO
- SRPAU
- SRPPC
- SRPPX
- SRPEN
- SRPA
- SPRF

PATRIMONIO CULTURAL

- Patrimonio Cultural
- Contorno de protección
- BIC
- CPX - Contorno de protección de Xacemento
- Camión Real
- Camión de Santiago
- Patrimonio Arqueolóxico (ZPI)
- Patrimonio Arqueolóxico (ZPI)
- API - Área de Protección Integral





Código do elemento:

08.H18

Página 103 de 513

Denominación:

Hórreo

Coordenadas UTM:

UTM X: 563490 / UTM Y: 4724630

Localización:

O Barral

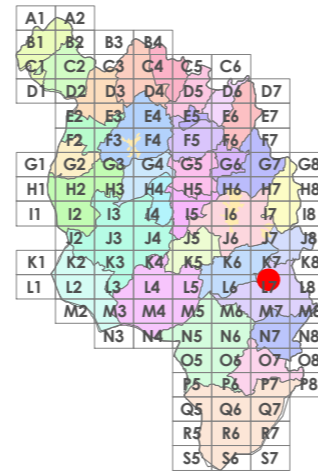
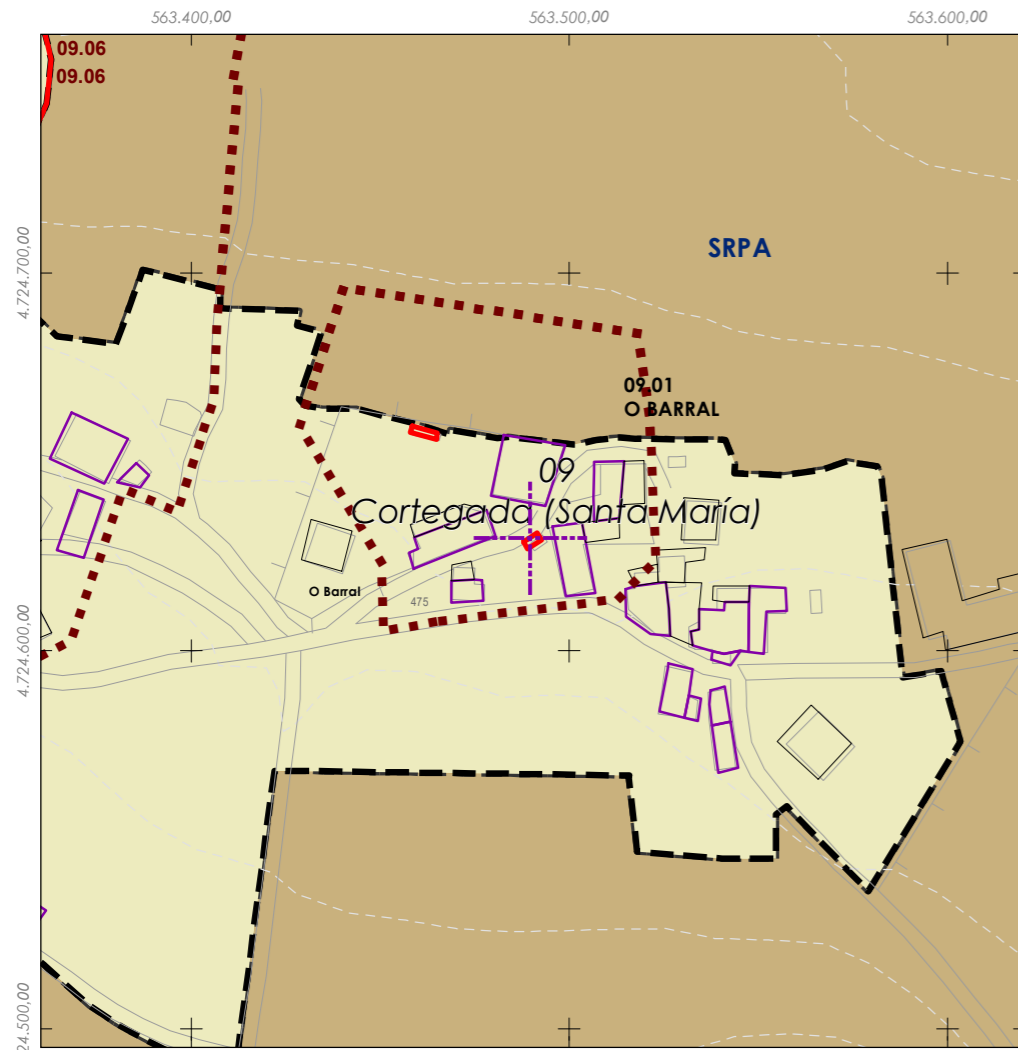
Parroquia:

Cortegada (Santa María)

Sistema de coordenadas:
Proxección: (U.T.M.) European Datum 1950 Zona 29N
Unidades: metros

Descrición do ben:

Hórreo con cuberta de tella a dúas augas rematada nos extremos mediante cruz e pináculo de base cadrada. Costais formados por doelas de pedra e cerramento de madeira sobre cepas de pedra.



Delimitación PARROQUIAL

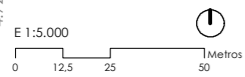
- Abades (Santa María)
- Ansemil (San Pedro)
- Breixa (Santiago)
- Carboeiro (Santa María)
- Cervaña (San Salvador)
- Chapa (San Cibrao)
- Cira (Santa Baia)
- Cortegada (Santa María)
- Dornelas (San Martiño)
- Escuadro (San Salvador)
- Fiestras (San Martiño)
- Graba (San Miguel)
- Lamela (San Miguel)
- Laro (San Salvador)
- Manduas (San Tirso)
- Margaride (San Fiz)
- Martixe (San Cristovo)
- Moalde (San Mamede)
- Negreiros (San Martiño)
- O Castro (San Mamede)
- Oleiros (San Miguel)
- Parada (Santo Tomé)
- Pazos (San Martiño)
- Piñeiro (San Xiao)
- Ponte (San Miguel)
- Refoxos (San Paio)
- Rellas (San Martiño)
- Saídres (San Xoán)
- Siador (San Miguel)
- Silleda (Santa Baia)
- Taboada (Santiago)
- Vilar (San Martiño)
- Xestoso (Santa María)

PATRIMONIO CULTURAL

- Patrimonio Cultural
- Contorno de protección
- BIC
- CPX - Contorno de protección de Xacemento
- Camión Real
- Camión de Santiago
- Patrimonio Arqueolóxico (ZPI)
- Patrimonio Arqueolóxico (ZPI)
- API - Área de Protección Integral

CLASIFICACIÓN DO SOLO

- Delimitación de Solo Urbano
- SNR
- SRPI
- SUD
- SRPO
- SRPAU
- SRPPC
- SRPPX
- SRPEN
- SRPA
- SPRF





Código do elemento: **08.H19**

Página 104 de 513

Denominación:

Hórreo

Coordenadas UTM:

UTM X: 564054 / UTM Y: 4723750

Localización:

A Brea

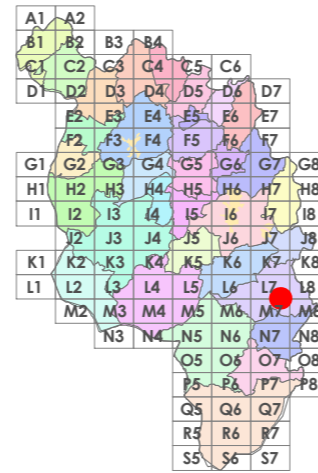
Sistema de coordenadas:
Proxección: (U.T.M.) European Datum 1950 Zona 29N
Unidades: metros

Parroquia:

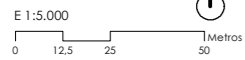
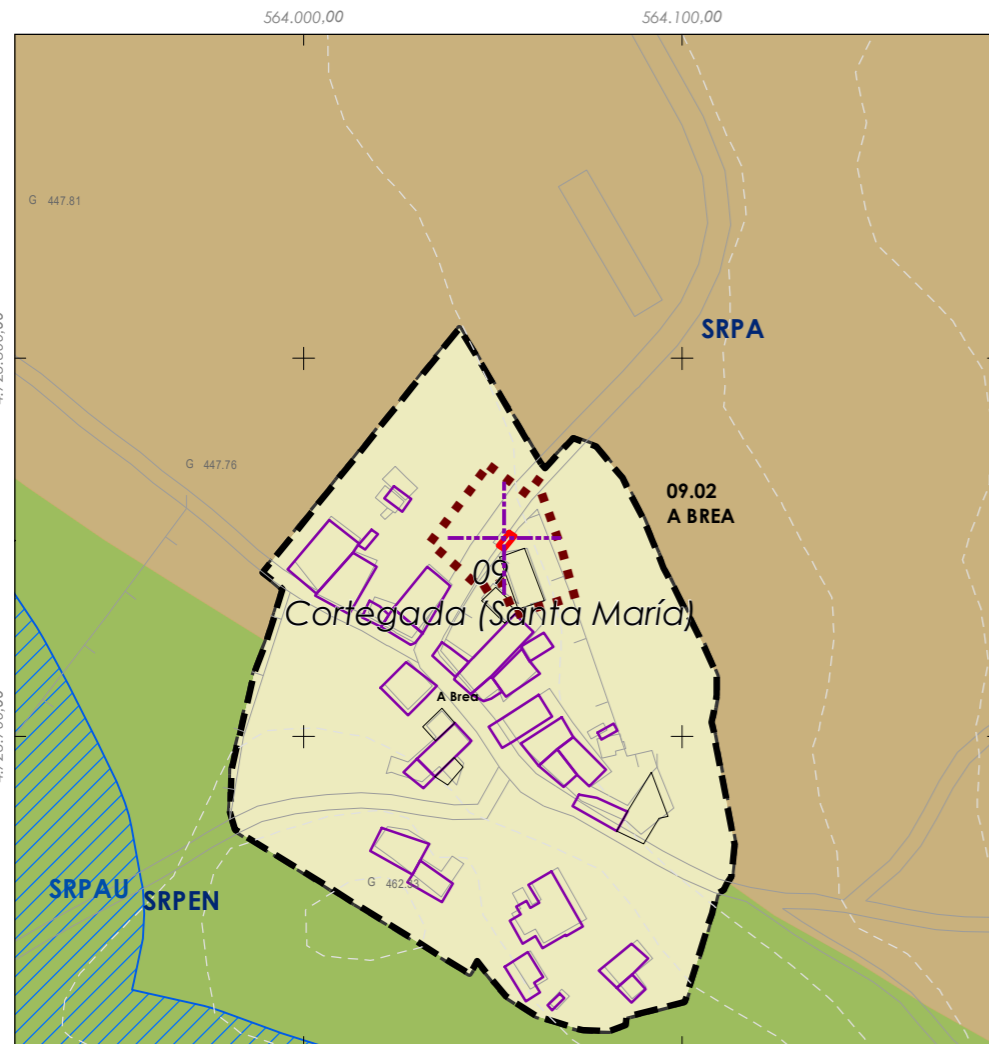
Cortegada (Santa María)

Descrición do ben:

Hórreo con cuberta de tella a dúas augas rematada nos extremos mediante cruz e pináculo de base cadrada. Costais formados por doelas de pedra e cerramento de ladrillo sobre cepas de pedra.



- Delimitación PARROQUIAL**
- Abades (Santa María)
 - Ansemil (San Pedro)
 - Breixa (Santiago)
 - Carboeiro (Santa María)
 - Cervaña (San Salvador)
 - Chapa (San Cibrao)
 - Cira (Santa Baia)
 - Cortegada (Santa María)
 - Dornelas (San Martiño)
 - Escuadro (San Salvador)
 - Fiestras (San Martiño)
 - Graba (San Miguel)
 - Lamela (San Miguel)
 - Laro (San Salvador)
 - Manduas (San Tirso)
 - Margaride (San Fiz)
 - Martixe (San Cristovo)
 - Moalde (San Mamede)
 - Negreiros (San Martiño)
 - O Castro (San Mamede)
 - Oleiros (San Miguel)
 - Parada (Santo Tomé)
 - Pazos (San Martiño)
 - Piñeiro (San Xiao)
 - Ponte (San Miguel)
 - Refoxos (San Paio)
 - Rellas (San Martiño)
 - Saídres (San Xoán)
 - Siador (San Miguel)
 - Silleda (Santa Baia)
 - Taboada (Santiago)
 - Vilar (San Martiño)
 - Xestoso (Santa María)



CLASIFICACIÓN DO SOLO

- Delimitación de Solo Urbano
- SNR
- SRPI
- SUD
- SRPO
- SRPAU
- SRPPC
- SRPPX
- SRPEN
- SRPA
- SPRF

PATRIMONIO CULTURAL

- Patrimonio Cultural
- Contorno de protección
- BIC
- CPX - Contorno de protección de Xacemento
- Camión Real
- Camión de Santiago
- Patrimonio Arqueolóxico (ZPI)
- Patrimonio Arqueolóxico (ZPI)
- API - Área de Protección Integral





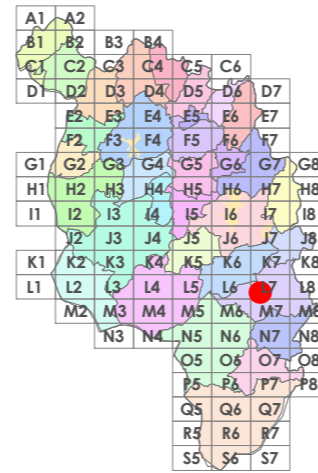
Código do elemento: **08.H20**

Página 105 de 513

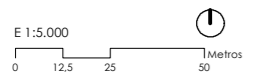
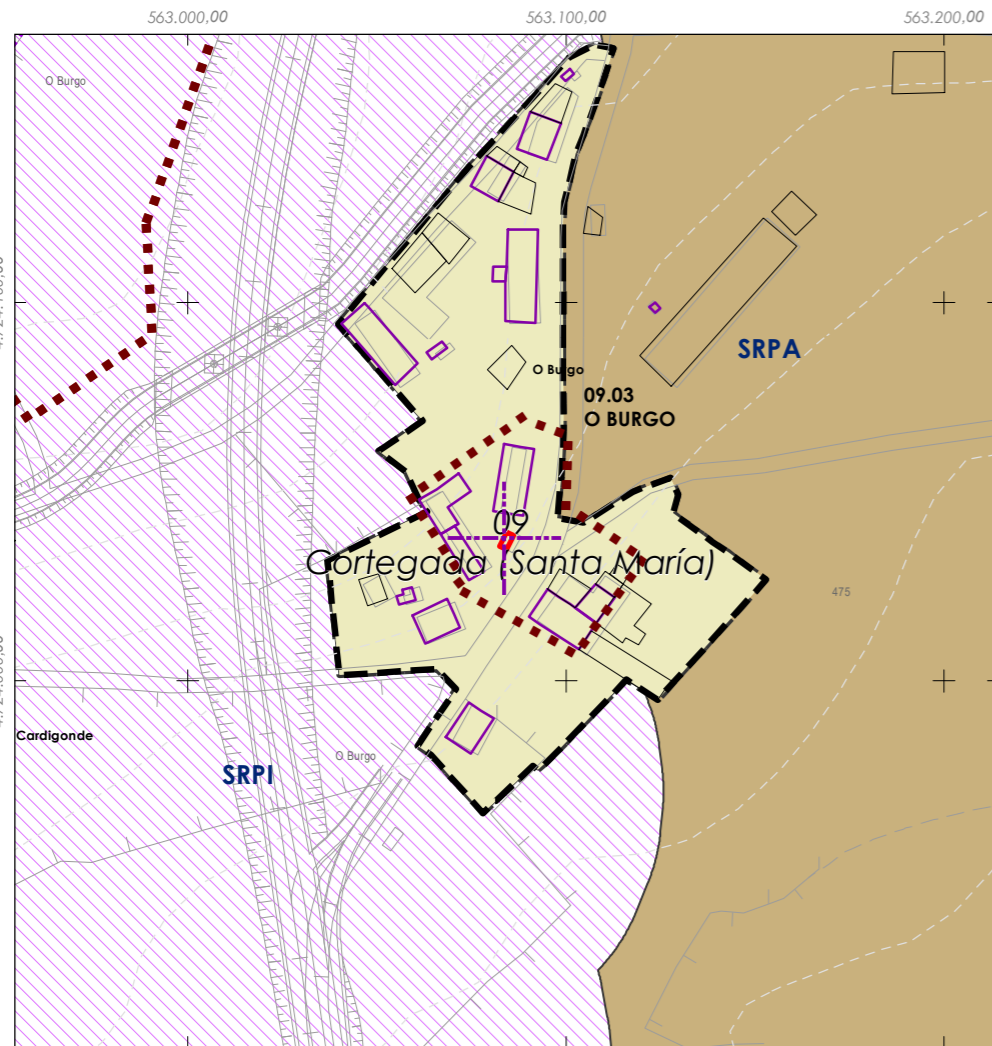
Denominación:
Hórreo
Localización: **O Burgo**
Parroquia: **Cortegada (Santa María)**

Coordenadas UTM:
UTM X: 563084 / UTM Y: 4724040
Sistema de coordenadas:
Proxección: (U.T.M.) European Datum 1950 Zona 29N
Unidades: metros

Descrición do ben:
Hórreo con cuberta de tella a dúas augas rematada nos extremos mediante cruz e pináculo de base cadrada. Costais formados por faixas, doelas e vigas de madeira sobre cepas de pedra.



- Delimitación PARROQUIAL**
- Abades (Santa María)
 - Ansemil (San Pedro)
 - Breixa (Santiago)
 - Carboeiro (Santa María)
 - Cervaña (San Salvador)
 - Chapa (San Cibrao)
 - Cira (Santa Baia)
 - Cortegada (Santa María)
 - Dornelas (San Martiño)
 - Escuadro (San Salvador)
 - Fiestras (San Martiño)
 - Graba (San Miguel)
 - Lamela (San Miguel)
 - Laro (San Salvador)
 - Manduas (San Tirso)
 - Margaride (San Fiz)
 - Martixe (San Cristovo)
 - Moalde (San Mamede)
 - Negreiros (San Martiño)
 - O Castro (San Mamede)
 - Oleiros (San Miguel)
 - Parada (Santo Tomé)
 - Pazos (San Martiño)
 - Piñeiro (San Xiao)
 - Ponte (San Miguel)
 - Refoxos (San Paio)
 - Rellas (San Martiño)
 - Saídres (San Xoán)
 - Siador (San Miguel)
 - Silleda (Santa Baia)
 - Taboada (Santiago)
 - Vilar (San Martiño)
 - Xestoso (Santa María)



CLASIFICACIÓN DO SOLO

- Delimitación de Solo Urbano
- SNR
- SRPI
- SUD
- SRPO
- SRPAU
- SRPPC
- SRPPX
- SRPEN
- SRPA
- SPRF

PATRIMONIO CULTURAL

- Patrimonio Cultural
- Contorno de protección
- BIC
- CPX - Contorno de protección de Xacemento
- Camiño Real
- Camiño de Santiago
- Patrimonio Arqueolóxico (ZPI)
- Patrimonio Arqueolóxico (ZPI)
- API - Área de Protección Integral





Código do elemento:

08.H21

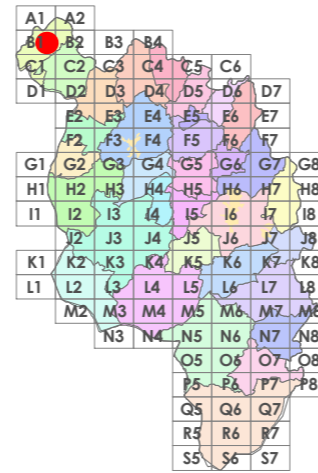
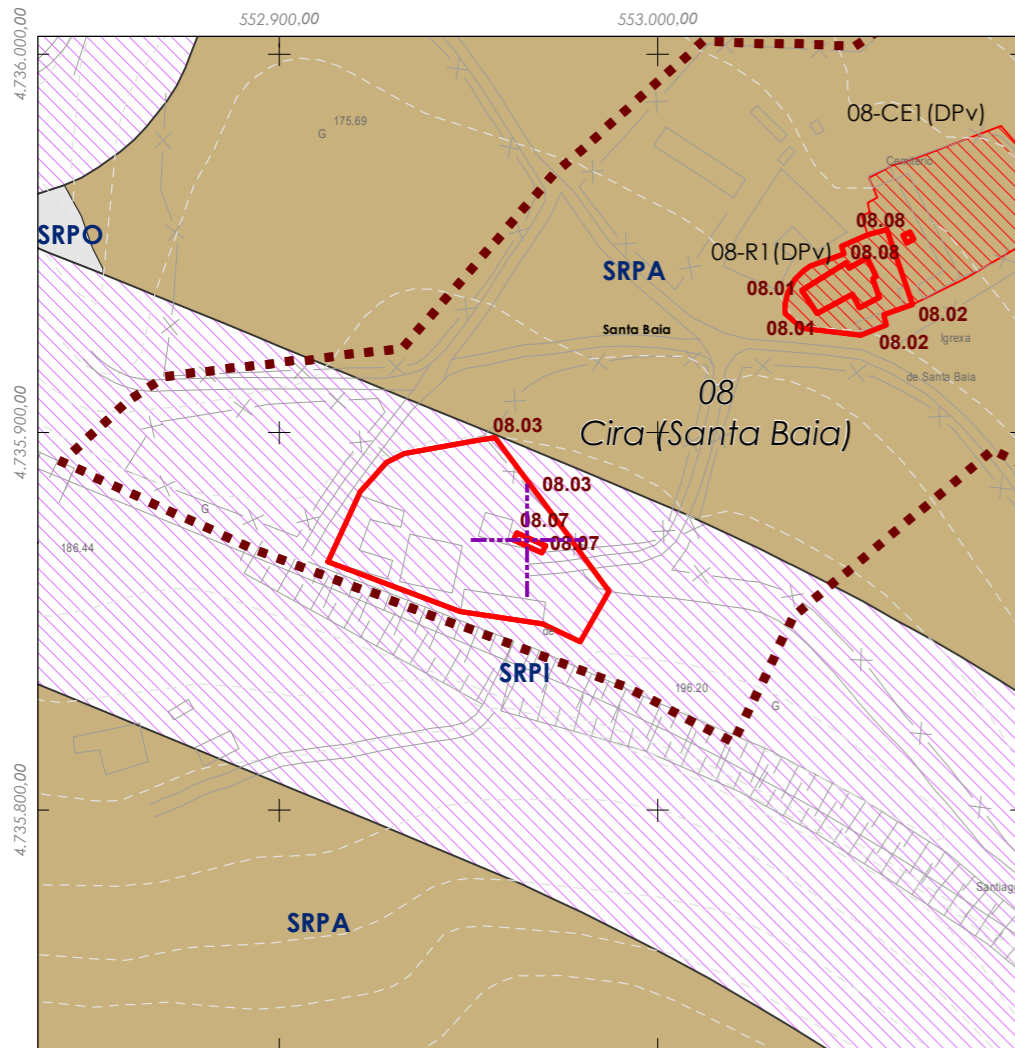
Página 106 de 513

Denominación:
Hórreo do pazo de Santa Baia
Localización: **Santa Baia**
Parroquia: **P. de Cira (Santa Baia)**

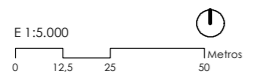
Coordenadas UTM:
UTM X: 552966 / UTM Y: 4735870
Sistema de coordenadas:
Proxección: (U.T.M.) European Datum 1950 Zona 29N
Unidades: metros

Descrición do ben:

Hórreo mixto apoiado sobre base de mampostería, cinco cepas de pedra e tornarratos. Cámara formada por a "grade", pilares e "penal" de granito e doelas e faixas de madeira. Cuberta a dúas augas de tella. Penais rematados en cruz e en acrotera



- Delimitación PARROQUIAL**
- Abades (Santa María)
 - Ansemil (San Pedro)
 - Breixa (Santiago)
 - Carboeiro (Santa María)
 - Cervaña (San Salvador)
 - Chapa (San Cibrao)
 - Cira (Santa Baia)
 - Cortegada (Santa María)
 - Dornelas (San Martiño)
 - Escuadro (San Salvador)
 - Fiestras (San Martiño)
 - Graba (San Miguel)
 - Lamela (San Miguel)
 - Laro (San Salvador)
 - Manduas (San Tirso)
 - Margaride (San Fiz)
 - Martixe (San Cristovo)
 - Moalde (San Mamede)
 - Negreiros (San Martiño)
 - O Castro (San Mamede)
 - Oleiros (San Miguel)
 - Parada (Santo Tomé)
 - Pazos (San Martiño)
 - Piñeiro (San Xiao)
 - Ponte (San Miguel)
 - Refoxos (San Paio)
 - Rellas (San Martiño)
 - Saídres (San Xoán)
 - Siador (San Miguel)
 - Silleda (Santa Baia)
 - Taboada (Santiago)
 - Vilar (San Martiño)
 - Xestoso (Santa María)



CLASIFICACIÓN DO SOLO

- Delimitación de Solo Urbano
- SNR
- SRPI
- SUD
- SRPO
- SRPAU
- SRPPC
- SRPPX
- SRPEN
- SRPA
- SPRF

PATRIMONIO CULTURAL

- Patrimonio Cultural
- Contorno de protección
- BIC
- CPX - Contorno de protección de Xacemento
- Camión Real
- Camión de Santiago
- Patrimonio Arqueolóxico (ZPI)
- Patrimonio Arqueolóxico (ZPI)
- API - Área de Protección Integral





Código do elemento:

09.H01

Página 107 de 513

Denominación:

Hórreo

Coordenadas UTM:

UTM X: 564207 / UTM Y: 4724090

Localización:

Camporrapado - Segade

Parroquia:

Cortegada (Santa María)

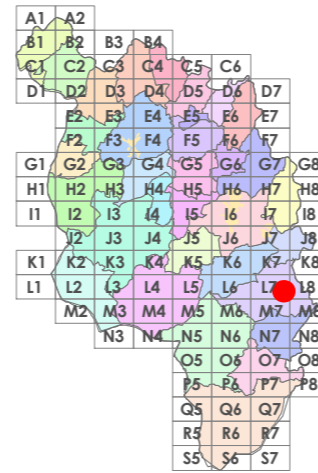
Sistema de coordenadas:

Proxección: (U.T.M.) European Datum 1950 Zona 29N

Unidades: metros

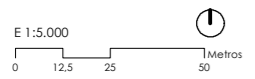
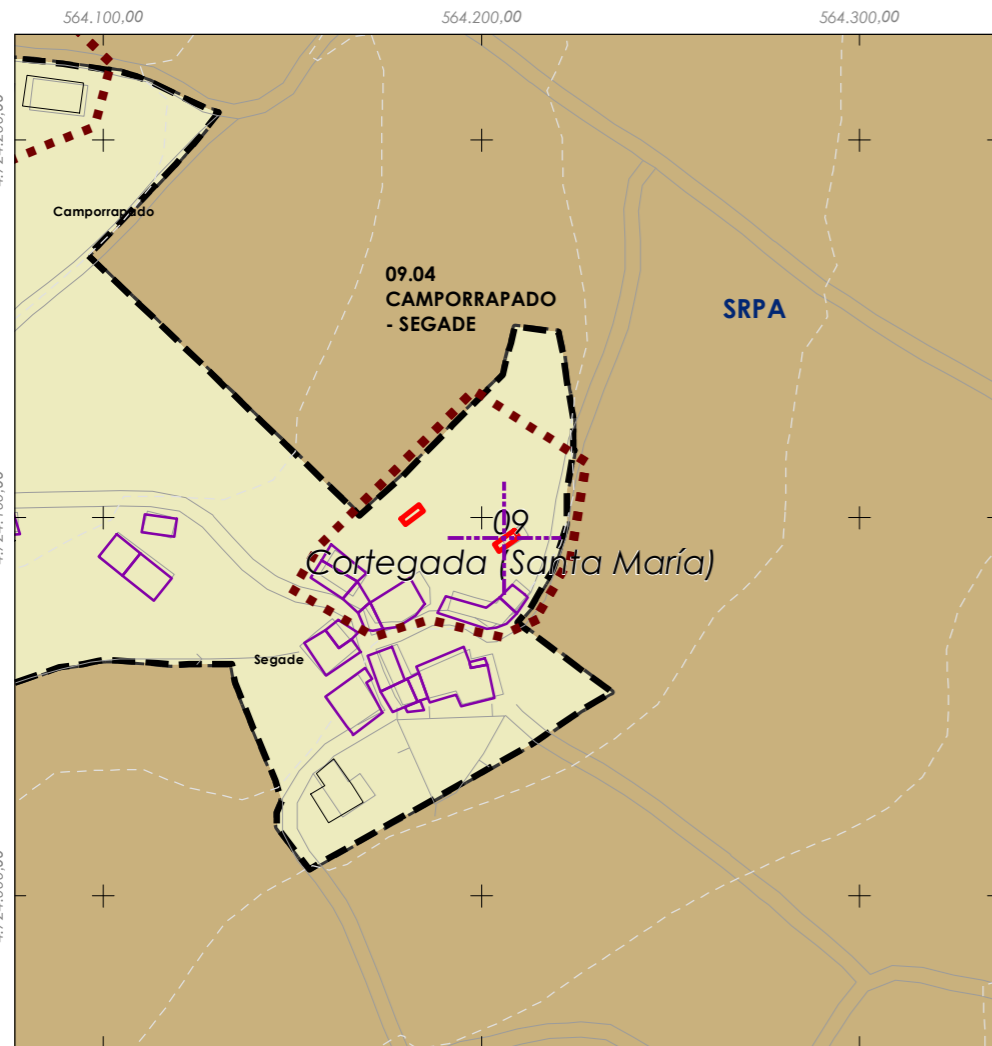
Descrición do ben:

Arranque de hórreo no que constan dous piares sobre os que se asentaría a cámara do mesmo.



Delimitación PARROQUIAL

- | | |
|-------------------------|-------------------------|
| Abades (Santa María) | Martixe (San Cristovo) |
| Ansemil (San Pedro) | Moalde (San Mamede) |
| Breixa (Santiago) | Negreiros (San Martiño) |
| Carboeiro (Santa María) | O Castro (San Mamede) |
| Cervaña (San Salvador) | Oleiros (San Miguel) |
| Chapa (San Cibrao) | Parada (Santo Tomé) |
| Cira (Santa Baia) | Pazos (San Martiño) |
| Cortegada (Santa María) | Piñeiro (San Xiao) |
| Dornelas (San Martiño) | Ponte (San Miguel) |
| Escuadro (San Salvador) | Refoxos (San Paio) |
| Fiestras (San Martiño) | Rellas (San Martiño) |
| Graba (San Miguel) | Saídres (San Xoán) |
| Lamela (San Miguel) | Siador (San Miguel) |
| Laro (San Salvador) | Silleda (Santa Baia) |
| Manduas (San Tirso) | Taboada (Santiago) |
| Margaride (San Fiz) | Vilar (San Martiño) |
| | Xestoso (Santa María) |



CLASIFICACIÓN DO SOLO

- | | |
|-----------------------------|-------|
| Delimitación de Solo Urbano | SRPAU |
| SNR | SRPPC |
| SNR | SRPPX |
| SRPI | SRPEN |
| SUD | SRPA |
| SRPO | SPRF |

PATRIMONIO CULTURAL

- Patrimonio Cultural
- Contorno de protección
- BIC
- CPX - Contorno de protección de Xacemento
- *** Camiño Real
- Camiño de Santiago
- Patrimonio Arqueolóxico (ZPI)**
- Patrimonio Arqueolóxico (ZPI)
- API - Área de Protección Integral





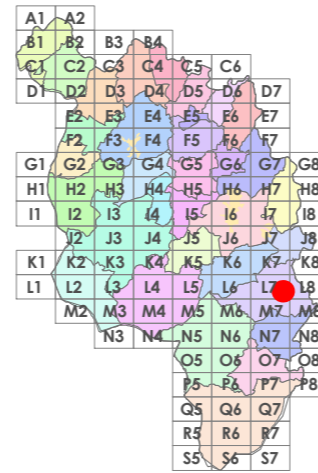
Código do elemento: **09.H02**

Página 108 de 513

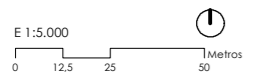
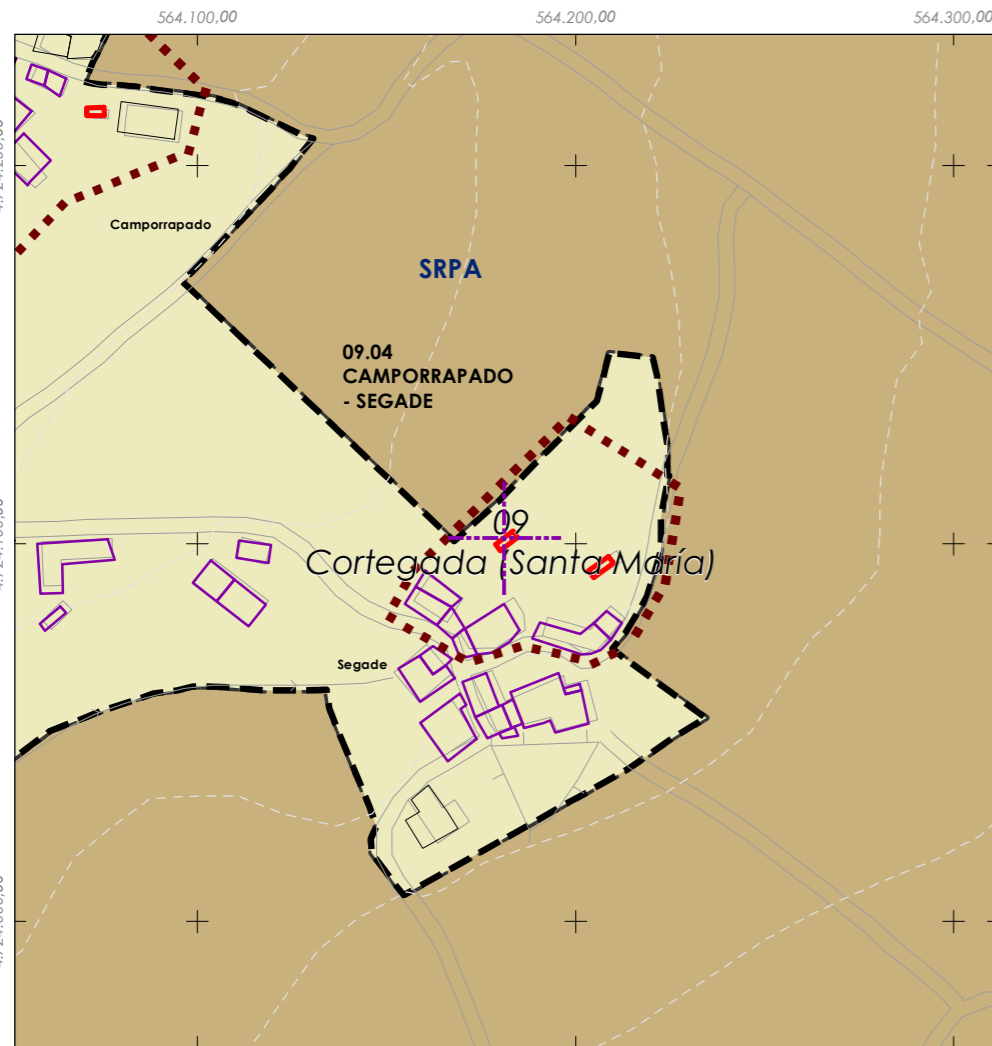
Denominación: **Hórreo**
Localización: **Camporrapado - Segade**
Parroquia: **Cortegada (Santa María)**

Coordenadas UTM:
UTM X: 564182 / UTM Y: 4724100
Sistema de coordenadas:
Proxección: (U.T.M.) European Datum 1950 Zona 29N
Unidades: metros

Descrición do ben:
Hórreo parcialmente cuberto pola vexetación, formado por cuberta de tella a dúas augas. Costais formados por faixas, doelas e vigas de madeira sobre cepas de pedra.



- Delimitación PARROQUIAL**
- Abades (Santa María)
 - Ansemil (San Pedro)
 - Breixa (Santiago)
 - Carboeiro (Santa María)
 - Cervaña (San Salvador)
 - Chapa (San Cibrao)
 - Cira (Santa Baia)
 - Cortegada (Santa María)
 - Dornelas (San Martiño)
 - Escuadro (San Salvador)
 - Fiestras (San Martiño)
 - Graba (San Miguel)
 - Lamela (San Miguel)
 - Laro (San Salvador)
 - Manduas (San Tirso)
 - Margaride (San Fiz)
 - Martixe (San Cristovo)
 - Moalde (San Mamede)
 - Negreiros (San Martiño)
 - O Castro (San Mamede)
 - Oleiros (San Miguel)
 - Parada (Santo Tomé)
 - Pazos (San Martiño)
 - Piñeiro (San Xiao)
 - Ponte (San Miguel)
 - Refoxos (San Paio)
 - Rellas (San Martiño)
 - Saídres (San Xoán)
 - Siador (San Miguel)
 - Silleda (Santa Baia)
 - Taboada (Santiago)
 - Vilar (San Martiño)
 - Xestoso (Santa María)




CLASIFICACIÓN DO SOLO

- Delimitación de Solo Urbano
- SNR
- SRPI
- SUD
- SRPO
- SRPAU
- SRPPC
- SRPPX
- SRPEN
- SRPA
- SPRF

PATRIMONIO CULTURAL

- Patrimonio Cultural
- Contorno de protección
- BIC
- CPX - Contorno de protección de Xacemento
- Camiño Real
- Camiño de Santiago
- Patrimonio Arqueolóxico (ZPI)
- Patrimonio Arqueolóxico (ZPI)
- API - Área de Protección Integral





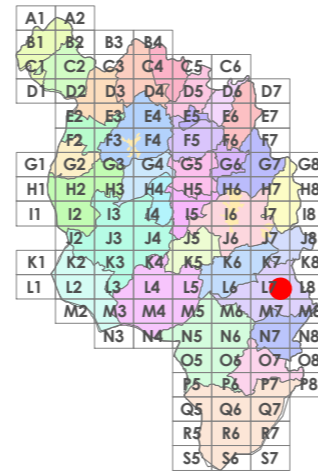
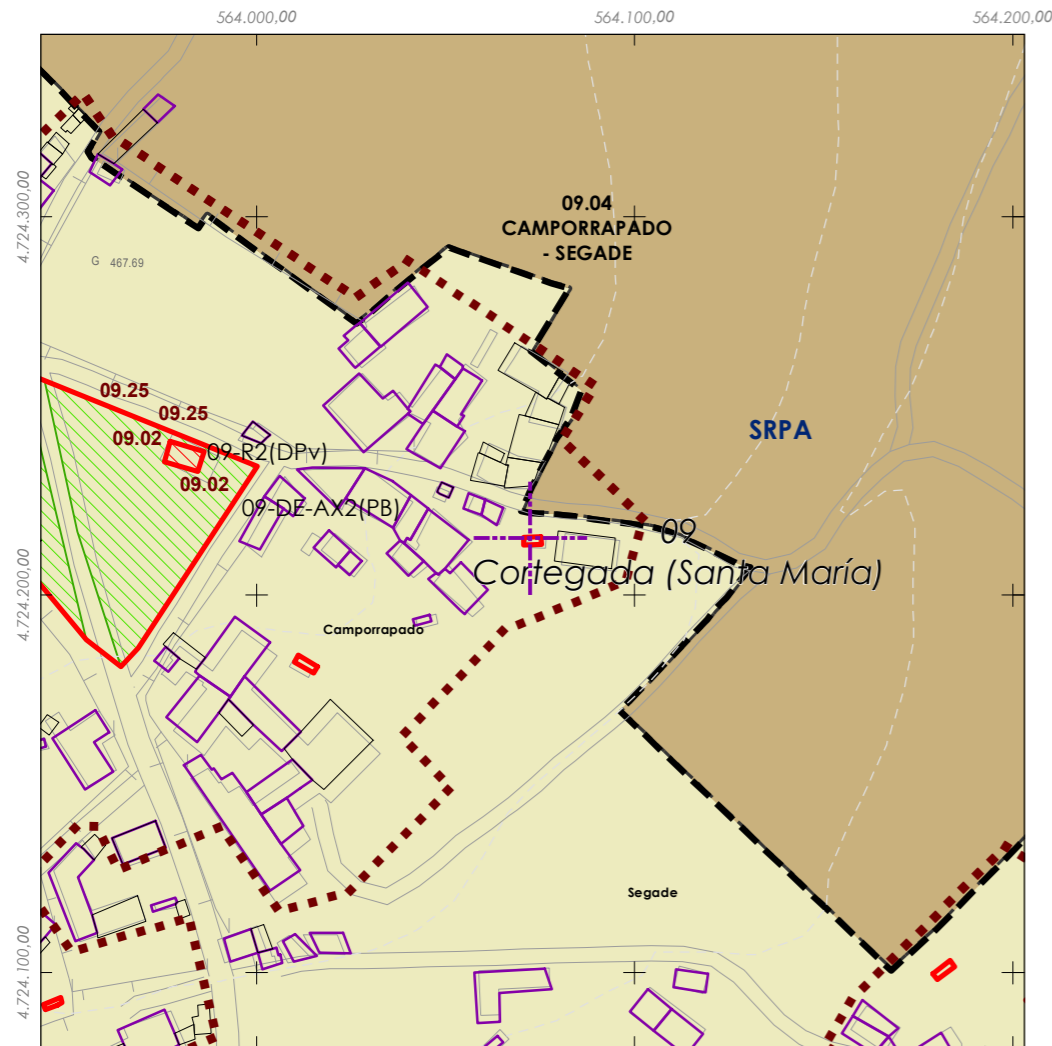
Código do elemento: **09.H03**

Página 109 de 513

Denominación:
Hórreo
Localización: **Camporrapado - Segade**
Parroquia: **Cortegada (Santa María)**

Coordenadas UTM:
UTM X: 564073 / UTM Y: 4724210
Sistema de coordenadas:
Proxección: (U.T.M.) European Datum 1950 Zona 29N
Unidades: metros

Descrición do ben:
Hórreo con cuberta de tella a dúas augas rematada nos extremos mediante cruz e pináculo de base cadrada. Costais formados por faixas, doelas e vigas de madeira sobre cepas de pedra.



- Delimitación PARROQUIAL**
- Abades (Santa María)
 - Ansemil (San Pedro)
 - Breixa (Santiago)
 - Carboeiro (Santa María)
 - Cervaña (San Salvador)
 - Chapa (San Cibrao)
 - Cira (Santa Baia)
 - Cortegada (Santa María)
 - Dornelas (San Martiño)
 - Escuadro (San Salvador)
 - Fiestras (San Martiño)
 - Graba (San Miguel)
 - Lamela (San Miguel)
 - Laro (San Salvador)
 - Manduas (San Tirso)
 - Margaride (San Fiz)
 - Martixe (San Cristovo)
 - Moalde (San Mamede)
 - Negreiros (San Martiño)
 - O Castro (San Mamede)
 - Oleiros (San Miguel)
 - Parada (Santo Tomé)
 - Pazos (San Martiño)
 - Piñeiro (San Xiao)
 - Ponte (San Miguel)
 - Refoxos (San Paio)
 - Rellas (San Martiño)
 - Saídres (San Xoán)
 - Siador (San Miguel)
 - Silleda (Santa Baia)
 - Taboada (Santiago)
 - Vilar (San Martiño)
 - Xestoso (Santa María)



CLASIFICACIÓN DO SOLO

- Delimitación de Solo Urbano
- SNR
- SRPI
- SUD
- SRPO
- SRPAU
- SRPPC
- SRPPX
- SRPEN
- SRPA
- SPRF

PATRIMONIO CULTURAL

- Patrimonio Cultural
- Contorno de protección
- BIC
- CPX - Contorno de protección de Xacemento
- *** Camiño Real
- Camiño de Santiago
- Patrimonio Arqueolóxico (ZPI)
- Patrimonio Arqueolóxico (ZPI)
- API - Área de Protección Integral





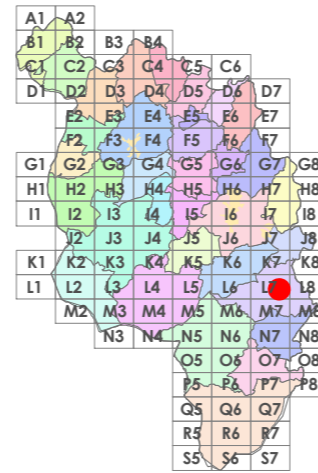
Código do elemento: **09.H04**

Página 110 de 513

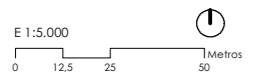
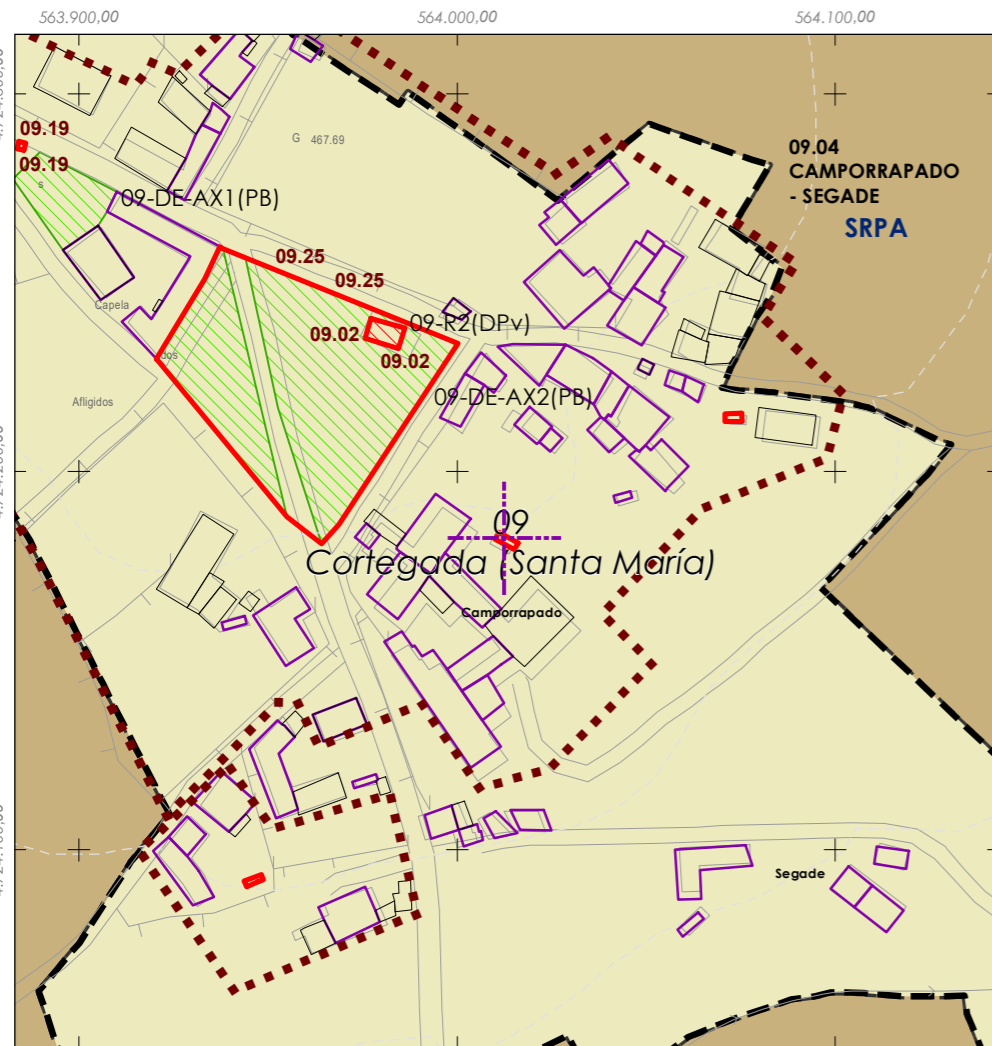
Denominación:
Hórreo
Localización: **Camporrapado - Segade**
Parroquia: **Cortegada (Santa María)**

Coordenadas UTM:
UTM X: 564013 / UTM Y: 4724180
Sistema de coordenadas:
Proxección: (U.T.M.) European Datum 1950 Zona 29N
Unidades: metros

Descrición do ben:
Hórreo con cuberta de tella a dúas augas rematada nos extremos mediante cruz e pináculo de base cadrada. Costais formados por faixas, doelas e vigas de madeira sobre basamento de ladrillo.



- Delimitación PARROQUIAL**
- Abades (Santa María)
 - Ansemil (San Pedro)
 - Breixa (Santiago)
 - Carboeiro (Santa María)
 - Cervaña (San Salvador)
 - Chapa (San Cibrao)
 - Cira (Santa Baia)
 - Cortegada (Santa María)
 - Dornelas (San Martiño)
 - Escuadro (San Salvador)
 - Fiestras (San Martiño)
 - Graba (San Miguel)
 - Lamela (San Miguel)
 - Laro (San Salvador)
 - Manduas (San Tirso)
 - Margaride (San Fiz)
 - Martixe (San Cristovo)
 - Moalde (San Mamede)
 - Negreiros (San Martiño)
 - O Castro (San Mamede)
 - Oleiros (San Miguel)
 - Parada (Santo Tomé)
 - Pazos (San Martiño)
 - Piñeiro (San Xiao)
 - Ponte (San Miguel)
 - Refoxos (San Paio)
 - Rellas (San Martiño)
 - Saídres (San Xoán)
 - Siador (San Miguel)
 - Silleda (Santa Baia)
 - Taboada (Santiago)
 - Vilar (San Martiño)
 - Xestoso (Santa María)



CLASIFICACIÓN DO SOLO

- Delimitación de Solo Urbano
- SNR
- SRPI
- SUD
- SRPO
- SRPAU
- SRPPC
- SRPPX
- SRPEN
- SRPA
- SPRF

PATRIMONIO CULTURAL

- Patrimonio Cultural
- Contorno de protección
- BIC
- CPX - Contorno de protección de Xacemento
- Camión Real
- Camión de Santiago
- Patrimonio Arqueolóxico (ZPI)
- Patrimonio Arqueolóxico (ZPI)
- API - Área de Protección Integral





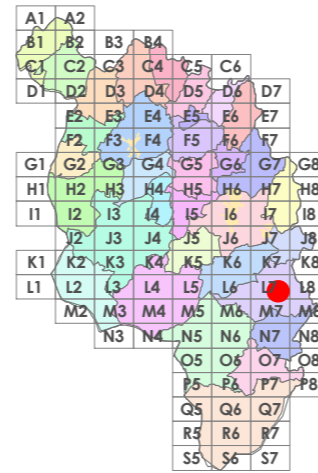
Código do elemento: **09.H05**

Página 111 de 513

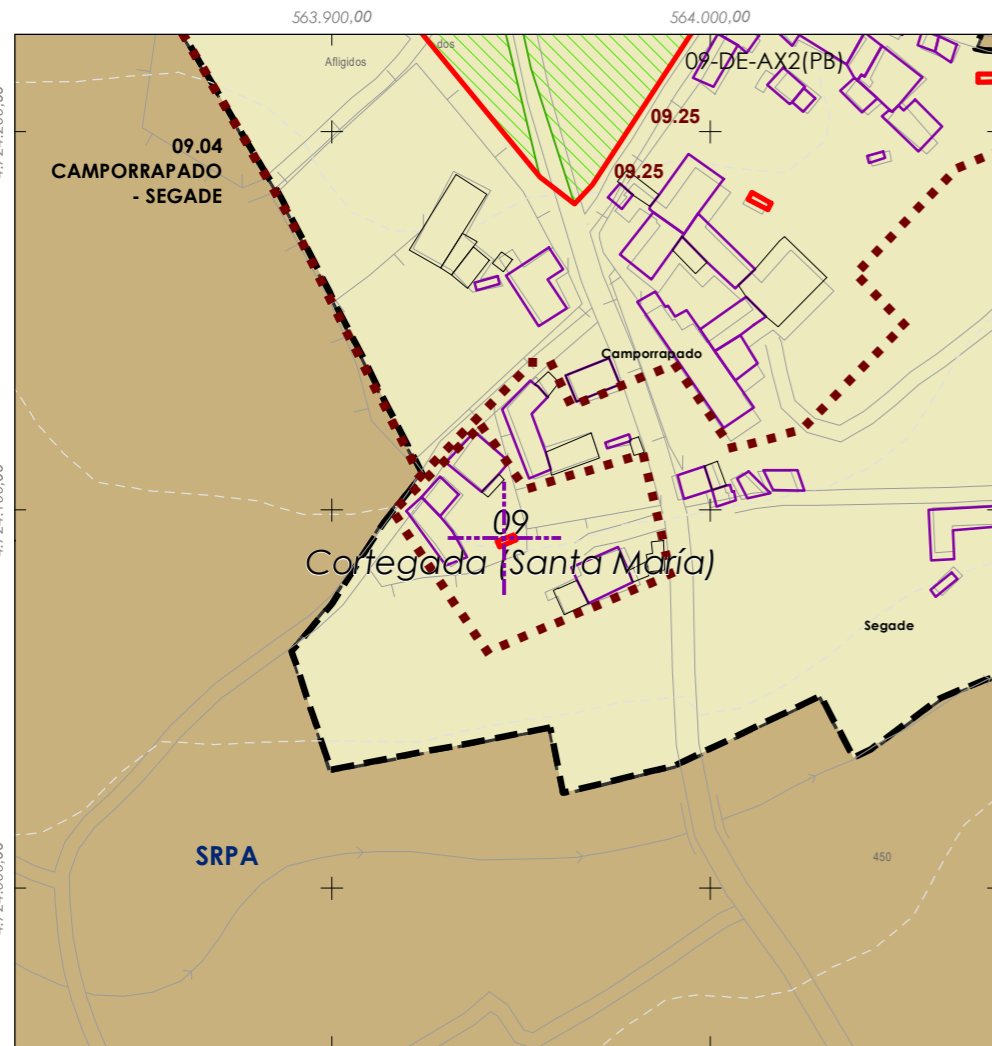
Denominación: **Hórreo**
Localización: **Camporrapado - Segade**
Parroquia: **Cortegada (Santa María)**

Coordenadas UTM:
UTM X: 563946 / UTM Y: 4724090
Sistema de coordenadas:
Proxección: (U.T.M.) European Datum 1950 Zona 29N
Unidades: metros

Descrición do ben:
Hórreo con cuberta de tella a dúas augas rematada nos extremos mediante cruz e pináculo de base cadrada. Costais formados por faixas, doelas e vigas de madeira sobre cepas de pedra.



- Delimitación PARROQUIAL**
- Abades (Santa María)
 - Ansemil (San Pedro)
 - Breixa (Santiago)
 - Carboeiro (Santa María)
 - Cervaña (San Salvador)
 - Chapa (San Cibrao)
 - Cira (Santa Baia)
 - Cortegada (Santa María)
 - Dornelas (San Martiño)
 - Escuadro (San Salvador)
 - Fiestras (San Martiño)
 - Graba (San Miguel)
 - Lamela (San Miguel)
 - Laro (San Salvador)
 - Manduas (San Tirso)
 - Margaride (San Fiz)
 - Martixe (San Cristovo)
 - Moalde (San Mamede)
 - Negreiros (San Martiño)
 - O Castro (San Mamede)
 - Oleiros (San Miguel)
 - Parada (Santo Tomé)
 - Pazos (San Martiño)
 - Piñeiro (San Xiao)
 - Ponte (San Miguel)
 - Refoxos (San Paio)
 - Rellas (San Martiño)
 - Saídres (San Xoán)
 - Siador (San Miguel)
 - Silleda (Santa Baia)
 - Taboada (Santiago)
 - Vilar (San Martiño)
 - Xestoso (Santa María)



- CLASIFICACIÓN DO SOLO**
- Delimitación de Solo Urbano
 - SNR
 - SRPI
 - SUD
 - SRPO
 - SRPAU
 - SRPPC
 - SRPPX
 - SRPEN
 - SRPA
 - SPRF
- PATRIMONIO CULTURAL**
- Patrimonio Cultural
 - Contorno de protección
 - BIC
 - CPX - Contorno de protección de Xacemento
 - Camión Real
 - Camión de Santiago
- Patrimonio Arqueolóxico (ZPI)**
- Patrimonio Arqueolóxico (ZPI)
 - API - Área de Protección Integral





Código do elemento:

09.H06

Página 112 de 513

Denominación:

Hórreo

Coordenadas UTM:

UTM X: 562720 / UTM Y: 4723830

Localización:

Cardigonde

Parroquia:

Cortegada (Santa María)

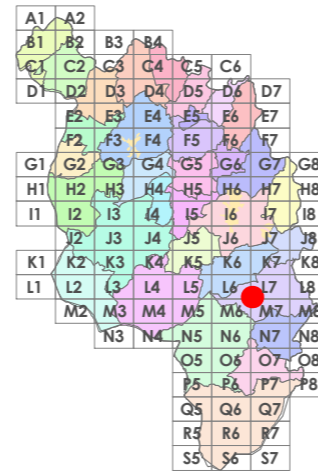
Sistema de coordenadas:

Proxección: (U.T.M.) European Datum 1950 Zona 29N

Unidades: metros

Descrición do ben:

Hórreo con cuberta de tella a dúas augas rematada nos extremos mediante cruz e pináculo de base cadrada. Costais formados por faixas, doelas e vigas de madeira sobre cepas de pedra.

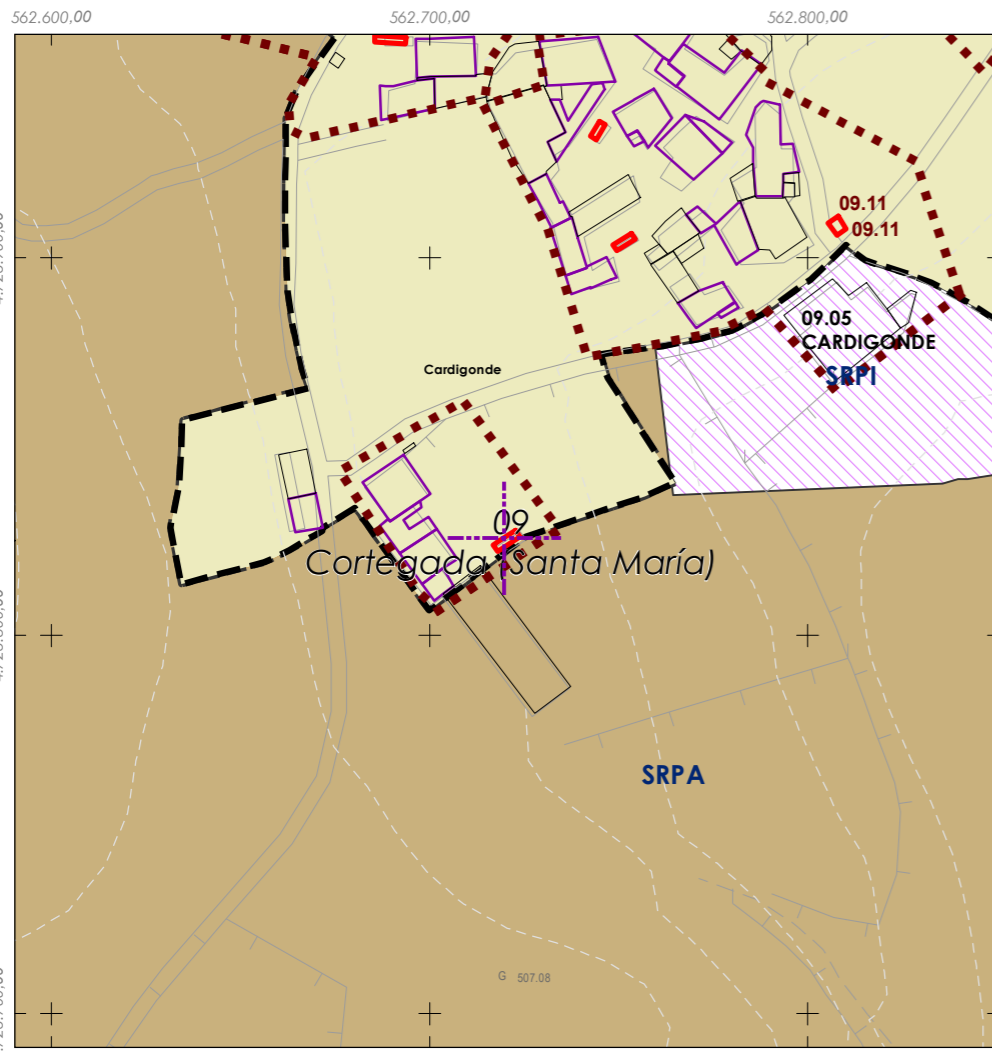


Delimitación PARROQUIAL

- | | |
|-------------------------|-------------------------|
| Abades (Santa María) | Martixe (San Cristovo) |
| Ansemil (San Pedro) | Moalde (San Mamede) |
| Breixa (Santiago) | Negreiros (San Martiño) |
| Carboeiro (Santa María) | O Castro (San Mamede) |
| Cervaña (San Salvador) | Oleiros (San Miguel) |
| Chapa (San Cibrao) | Parada (Santo Tomé) |
| Cira (Santa Baia) | Pazos (San Martiño) |
| Cortegada (Santa María) | Piñeiro (San Xiao) |
| Dornelas (San Martiño) | Ponte (San Miguel) |
| Escuadro (San Salvador) | Refoxos (San Paio) |
| Fiestras (San Martiño) | Rellas (San Martiño) |
| Graba (San Miguel) | Saídres (San Xoán) |
| Lamela (San Miguel) | Siador (San Miguel) |
| Laro (San Salvador) | Silleda (Santa Baia) |
| Manduas (San Tirso) | Taboada (Santiago) |
| Margaride (San Fiz) | Vilar (San Martiño) |
| | Xestoso (Santa María) |

PATRIMONIO CULTURAL

- Patrimonio Cultural
- Contorno de protección
- BIC
- CPX - Contorno de protección de Xacemento
- *** Camiño Real
- Camiño de Santiago
- Patrimonio Arqueolóxico (ZPI)**
- Patrimonio Arqueolóxico (ZPI)
- API - Área de Protección Integral



CLASIFICACIÓN DO SOLO

- Delimitación de Solo Urbano
- SNR
- SRPAU
- SRPPC
- SRPPX
- SRPEN
- SRPA
- SRPF
- SUD
- SRPO





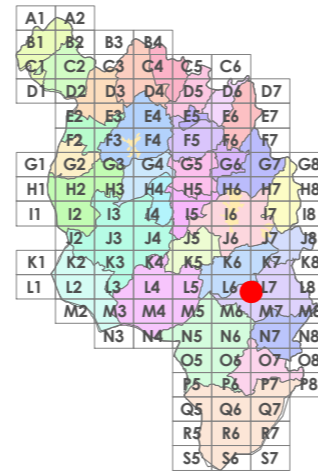
Código do elemento: **09.H07**

Página 113 de 513

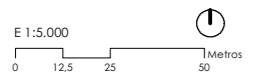
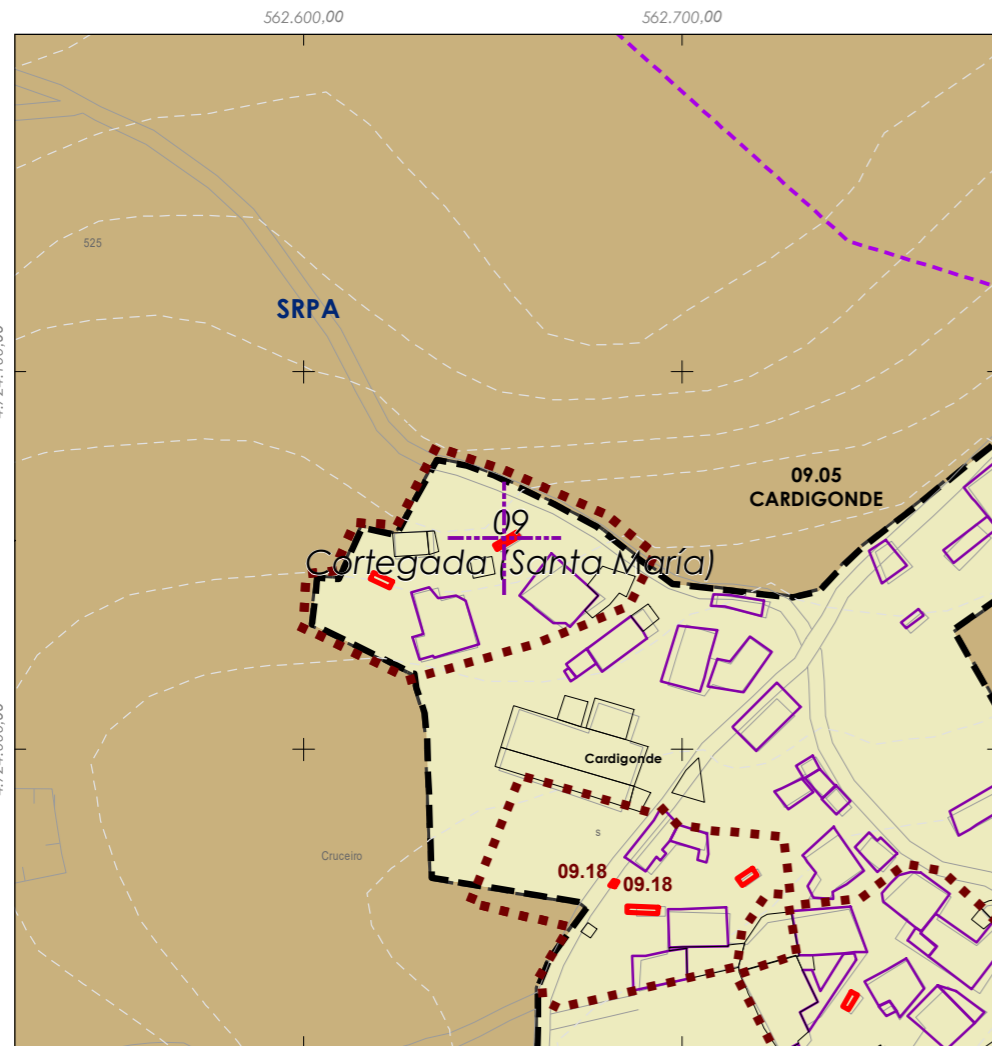
Denominación: **Hórreo**
Localización: **Cardigonde**
Parroquia: **Cortegada (Santa María)**

Coordenadas UTM:
UTM X: 562654 / UTM Y: 4724060
Sistema de coordenadas:
Proxección: (U.T.M.) European Datum 1950 Zona 29N
Unidades: metros

Descrición do ben:
Hórreo con cuberta de tella a dúas augas rematada nos extremos mediante cruz e pináculo de base cadrada. Estrutura de formigón e doelas de madeira sobre basamento pechado.



- Delimitación PARROQUIAL**
- Abades (Santa María)
 - Ansemil (San Pedro)
 - Breixa (Santiago)
 - Carboeiro (Santa María)
 - Cervaña (San Salvador)
 - Chapa (San Cibrao)
 - Cira (Santa Baia)
 - Cortegada (Santa María)
 - Dornelas (San Martiño)
 - Escuadro (San Salvador)
 - Fiestras (San Martiño)
 - Graba (San Miguel)
 - Lamela (San Miguel)
 - Laro (San Salvador)
 - Manduas (San Tirso)
 - Margaride (San Fiz)
 - Martixe (San Cristovo)
 - Moalde (San Mamede)
 - Negreiros (San Martiño)
 - O Castro (San Mamede)
 - Oleiros (San Miguel)
 - Parada (Santo Tomé)
 - Pazos (San Martiño)
 - Piñeiro (San Xiao)
 - Ponte (San Miguel)
 - Refoxos (San Paio)
 - Rellas (San Martiño)
 - Saídres (San Xoán)
 - Siador (San Miguel)
 - Silleda (Santa Baia)
 - Taboada (Santiago)
 - Vilar (San Martiño)
 - Xestoso (Santa María)



CLASIFICACIÓN DO SOLO

- Delimitación de Solo Urbano
- SNR
- SRPI
- SUD
- SRPO
- SRPAU
- SRPPC
- SRPPX
- SRPEN
- SRPA
- SPRF

PATRIMONIO CULTURAL

- Patrimonio Cultural
- Contorno de protección
- BIC
- CPX - Contorno de protección de Xacemento
- Camión Real
- Camión de Santiago
- Patrimonio Arqueolóxico (ZPI)
- Patrimonio Arqueolóxico (ZPI)
- API - Área de Protección Integral





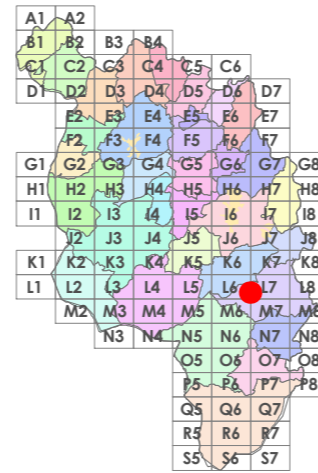
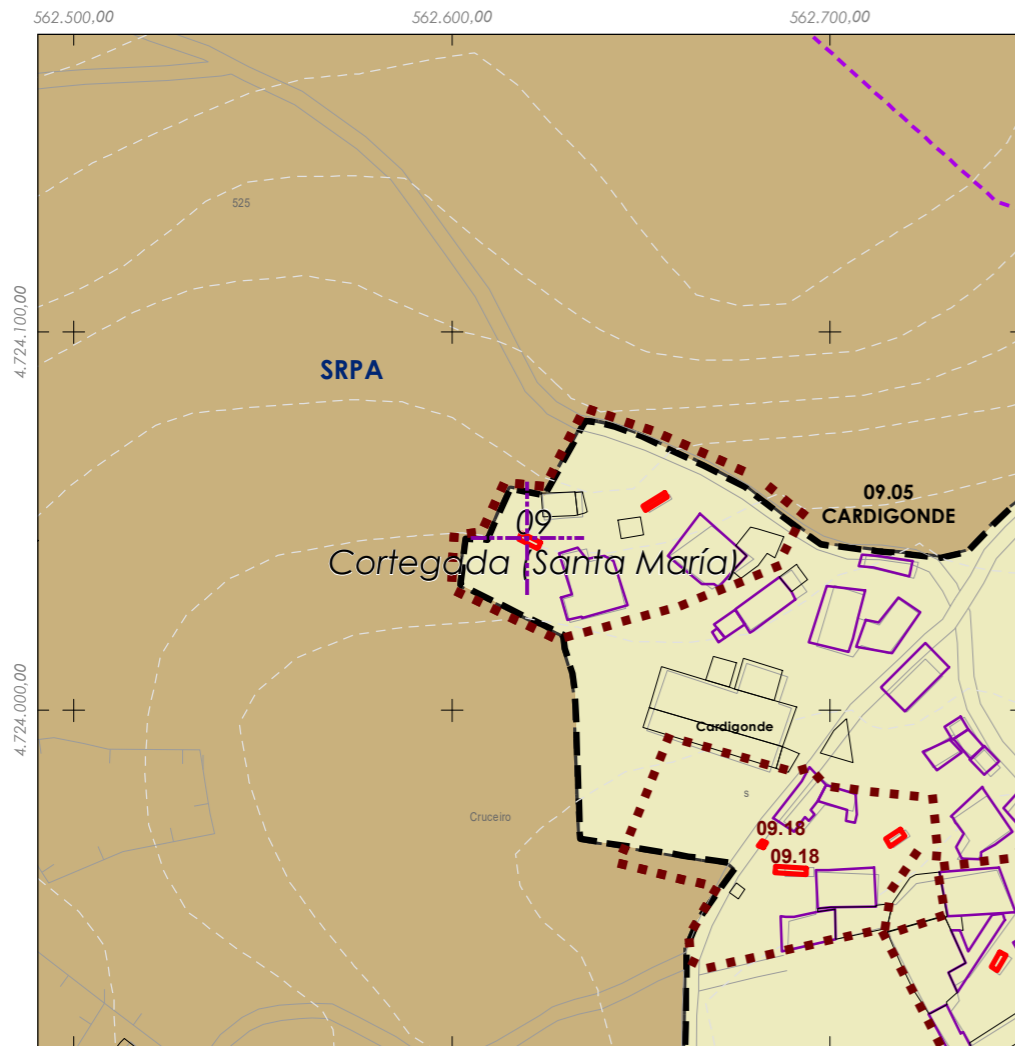
Código do elemento: **09.H08**

Página 114 de 513

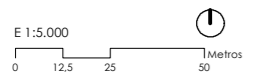
Denominación:
Hórreo
Localización: **Cardigonde**
Parroquia: **Cortegada (Santa María)**

Coordenadas UTM:
UTM X: 562621 / UTM Y: 4724050
Sistema de coordenadas:
Proxección: (U.T.M.) European Datum 1950 Zona 29N
Unidades: metros

Descrición do ben:
Hórreo con cuberta de tella a dúas augas rematada nos extremos mediante cruz e pináculo de base cadrada. Costais formados por faixas, doelas e vigas de madeira sobre cepas de pedra.



- Delimitación PARROQUIAL**
- Abades (Santa María)
 - Ansemil (San Pedro)
 - Breixa (Santiago)
 - Carboeiro (Santa María)
 - Cervaña (San Salvador)
 - Chapa (San Cibrao)
 - Cira (Santa Baia)
 - Cortegada (Santa María)
 - Dornelas (San Martiño)
 - Escuadro (San Salvador)
 - Fiestras (San Martiño)
 - Graba (San Miguel)
 - Lamela (San Miguel)
 - Laro (San Salvador)
 - Manduas (San Tirso)
 - Margaride (San Fiz)
 - Martixe (San Cristovo)
 - Moalde (San Mamede)
 - Negreiros (San Martiño)
 - O Castro (San Mamede)
 - Oleiros (San Miguel)
 - Parada (Santo Tomé)
 - Pazos (San Martiño)
 - Piñeiro (San Xiao)
 - Ponte (San Miguel)
 - Refoxos (San Paio)
 - Rellas (San Martiño)
 - Saídres (San Xoán)
 - Siador (San Miguel)
 - Silleda (Santa Baia)
 - Taboada (Santiago)
 - Vilar (San Martiño)
 - Xestoso (Santa María)



CLASIFICACIÓN DO SOLO

- Delimitación de Solo Urbano
- SNR
- SRPI
- SUD
- SRPO
- SRPAU
- SRPPC
- SRPPX
- SRPEN
- SRPA
- SPRF

PATRIMONIO CULTURAL

- Patrimonio Cultural
- Contorno de protección
- BIC
- CPX - Contorno de protección de Xacemento
- *** Camiño Real
- Camiño de Santiago
- Patrimonio Arqueolóxico (ZPI)
- Patrimonio Arqueolóxico (ZPI)
- API - Área de Protección Integral





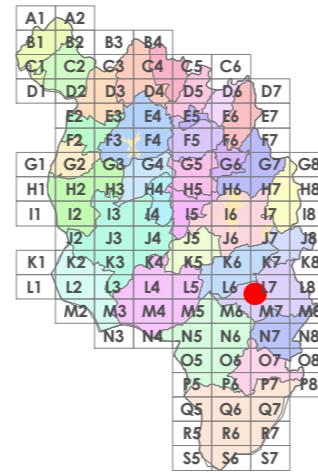
Código do elemento: **09.H09**

Página 115 de 513

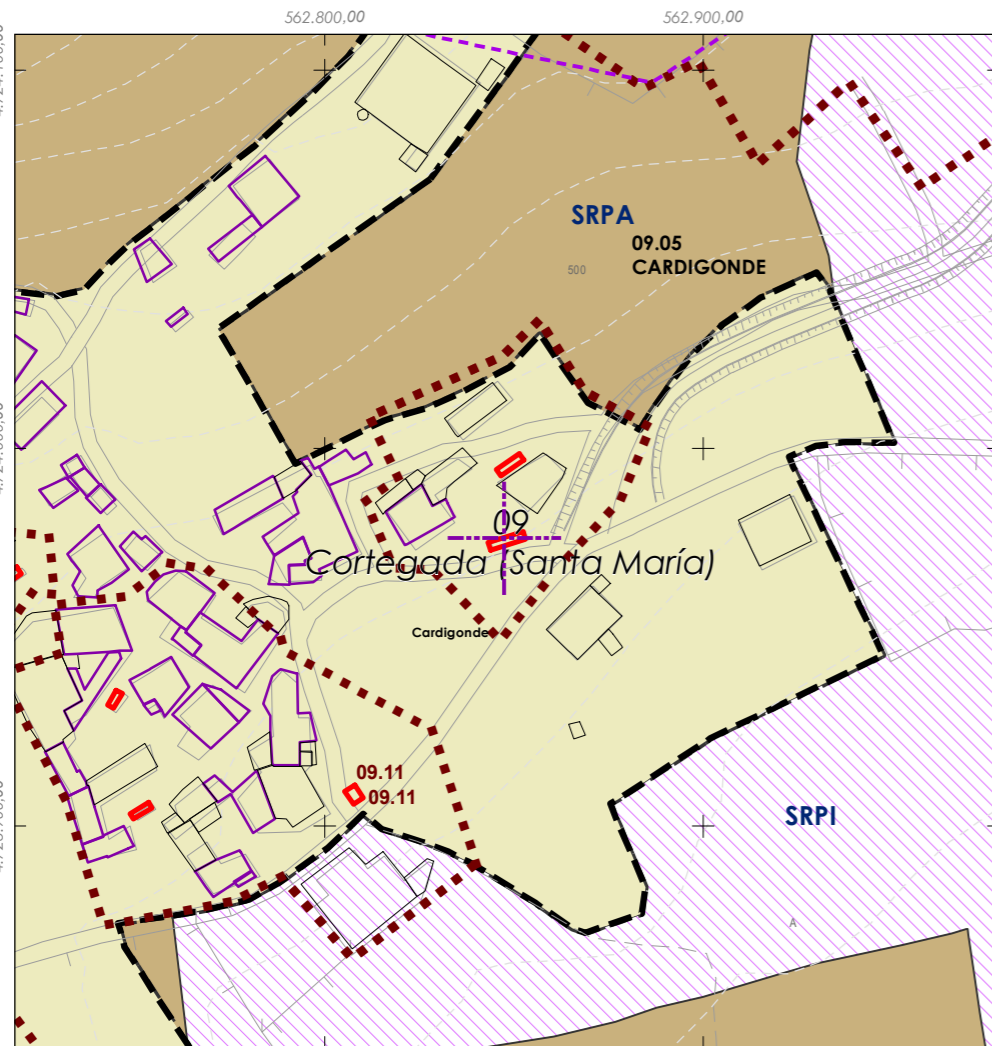
Denominación:
Hórreo
Localización: **Cardigonde**
Parroquia: **Cortegada (Santa María)**

Coordenadas UTM:
UTM X: 562848 / UTM Y: 4723980
Sistema de coordenadas:
Proxección: (U.T.M.) European Datum 1950 Zona 29N
Unidades: metros

Descrición do ben:
Hórreo con cuberta de tella a dúas augas rematada nos extremos mediante cruz e pináculo de base cadrada. Costais formados por doelas de pedra e cerramento de ladrillo sobre cepas de pedra.



- Delimitación PARROQUIAL**
- Abades (Santa María)
 - Ansemil (San Pedro)
 - Breixa (Santiago)
 - Carboeiro (Santa María)
 - Cervaña (San Salvador)
 - Chapa (San Cibrao)
 - Cira (Santa Baia)
 - Cortegada (Santa María)
 - Dornelas (San Martiño)
 - Escuadro (San Salvador)
 - Fiestras (San Martiño)
 - Graba (San Miguel)
 - Lamela (San Miguel)
 - Laro (San Salvador)
 - Manduas (San Tirso)
 - Margaride (San Fiz)
 - Martixe (San Cristovo)
 - Moalde (San Mamede)
 - Negreiros (San Martiño)
 - O Castro (San Mamede)
 - Oleiros (San Miguel)
 - Parada (Santo Tomé)
 - Pazos (San Martiño)
 - Piñeiro (San Xiao)
 - Ponte (San Miguel)
 - Refoxos (San Paio)
 - Rellas (San Martiño)
 - Saídres (San Xoán)
 - Siador (San Miguel)
 - Silleda (Santa Baia)
 - Taboada (Santiago)
 - Vilar (San Martiño)
 - Xestoso (Santa María)



CLASIFICACIÓN DO SOLO

- Delimitación de Solo Urbano
- SNR
- SRPAU
- SRPPC
- SRPPX
- SRPEN
- SRPA
- SRPF
- SUD
- SRPO

PATRIMONIO CULTURAL

- Patrimonio Cultural
- Contorno de protección
- BIC
- CPX - Contorno de protección de Xacemento
- Camiño Real
- Camiño de Santiago
- Patrimonio Arqueolóxico (ZPI)
- API - Área de Protección Integral





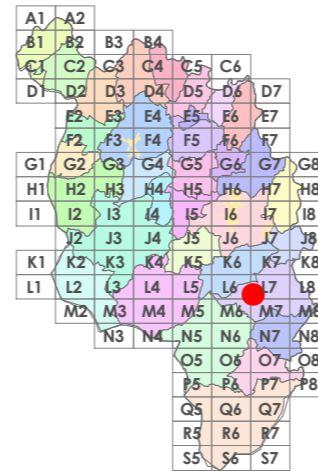
Código do elemento: **09.H10**

Página 116 de 513

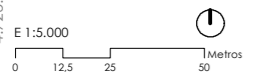
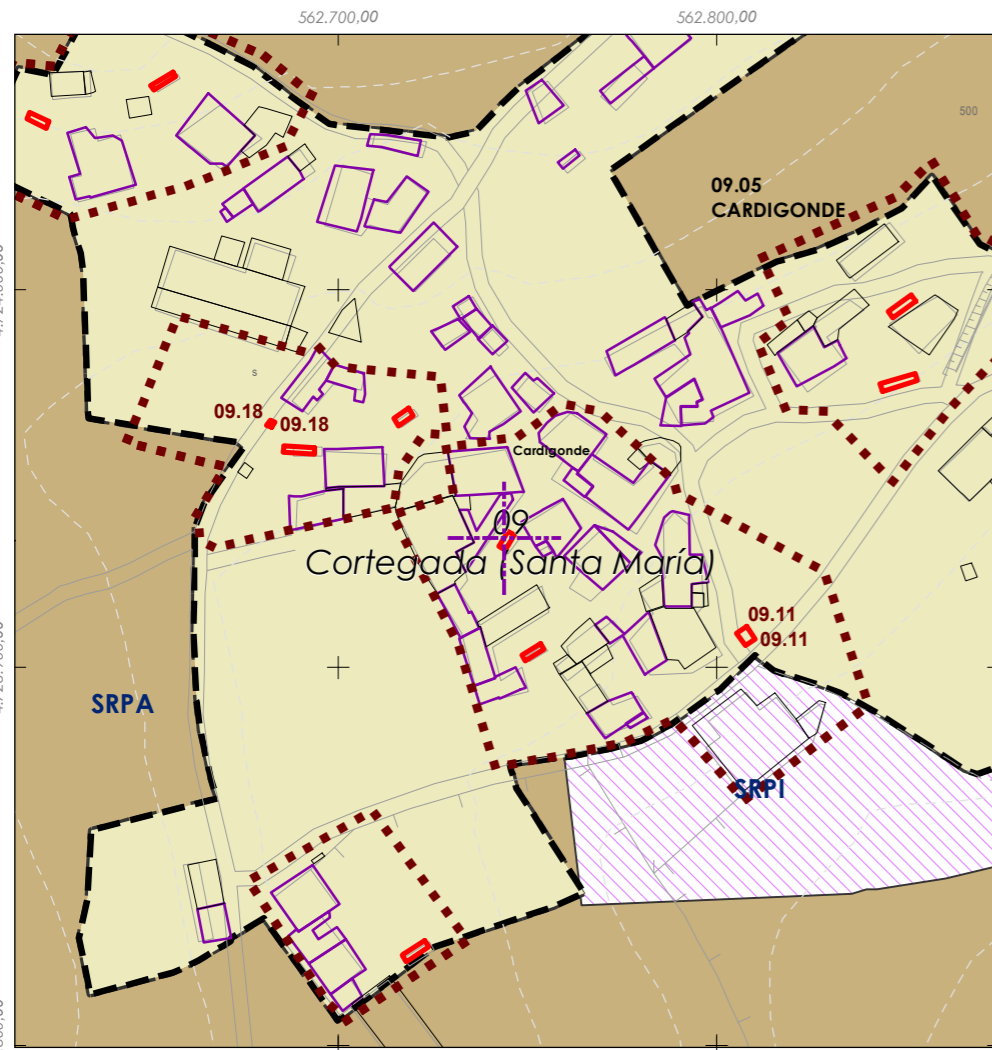
Denominación: **Hórreo**
Localización: **Cardigonde**
Parroquia: **Cortegada (Santa María)**

Coordenadas UTM:
UTM X: 562745 / UTM Y: 4723930
Sistema de coordenadas:
Proxección: (U.T.M.) European Datum 1950 Zona 29N
Unidades: metros

Descrición do ben:
Hórreo con cuberta de tella a dúas augas rematada nos extremos mediante cruz e pináculo de base cadrada. Costais formados por doelas de pedra e cerramento de ladrillo sobre cepas de pedra.



- Delimitación PARROQUIAL**
- Abades (Santa María)
 - Ansemil (San Pedro)
 - Breixa (Santiago)
 - Carboeiro (Santa María)
 - Cervaña (San Salvador)
 - Chapa (San Cibrao)
 - Cira (Santa Baia)
 - Cortegada (Santa María)
 - Dornelas (San Martiño)
 - Escuadro (San Salvador)
 - Fiestras (San Martiño)
 - Graba (San Miguel)
 - Lamela (San Miguel)
 - Laro (San Salvador)
 - Manduas (San Tirso)
 - Margaride (San Fiz)
 - Martixe (San Cristovo)
 - Moalde (San Mamede)
 - Negreiros (San Martiño)
 - O Castro (San Mamede)
 - Oleiros (San Miguel)
 - Parada (Santo Tomé)
 - Pazos (San Martiño)
 - Piñeiro (San Xiao)
 - Ponte (San Miguel)
 - Refoxos (San Paio)
 - Rellas (San Martiño)
 - Saídres (San Xoán)
 - Siador (San Miguel)
 - Silleda (Santa Baia)
 - Taboada (Santiago)
 - Vilar (San Martiño)
 - Xestoso (Santa María)



CLASIFICACIÓN DO SOLO

- Delimitación de Solo Urbano
- SNR
- SRPAU
- SRPPC
- SRPPX
- SRPEN
- SRPA
- SRPO

PATRIMONIO CULTURAL

- Patrimonio Cultural
- Contorno de protección
- BIC
- CPX - Contorno de protección de Xacemento
- Camiño Real
- Camiño de Santiago
- Patrimonio Arqueolóxico (ZPI)
- API - Área de Protección Integral





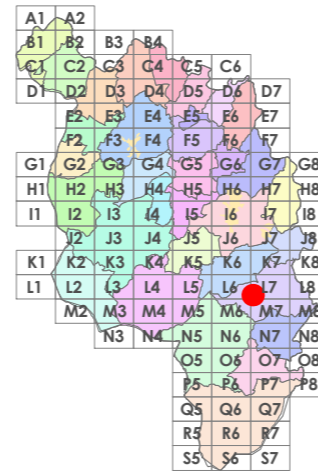
Código do elemento: **09.H11**

Página 117 de 513

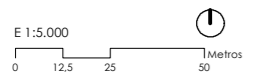
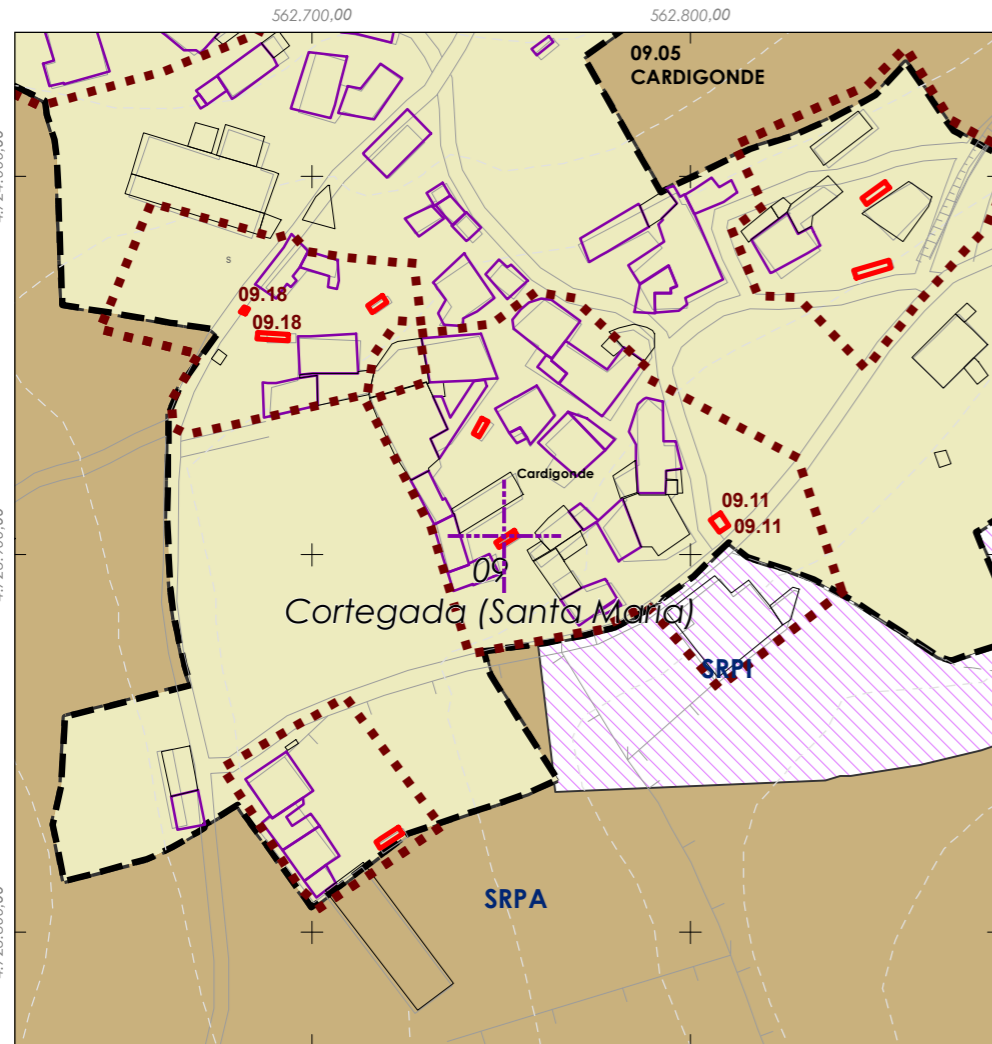
Denominación: **Hórreo**
Localización: **Cardigonde**
Parroquia: **Cortegada (Santa María)**

Coordenadas UTM:
UTM X: 562751 / UTM Y: 4723900
Sistema de coordenadas:
Proxección: (U.T.M.) European Datum 1950 Zona 29N
Unidades: metros

Descrición do ben:
Hórreo con cuberta de tella a dúas augas rematada nos extremos mediante cruz e pináculo de base cadrada. Costais formados por faixas, doelas e vigas de madeira sobre cepas de pedra.



- Delimitación PARROQUIAL**
- Abades (Santa María)
 - Ansemil (San Pedro)
 - Breixa (Santiago)
 - Carboeiro (Santa María)
 - Cervaña (San Salvador)
 - Chapa (San Cibrao)
 - Cira (Santa Baia)
 - Cortegada (Santa María)
 - Dornelas (San Martiño)
 - Escuadro (San Salvador)
 - Fiestras (San Martiño)
 - Graba (San Miguel)
 - Lamela (San Miguel)
 - Laro (San Salvador)
 - Manduas (San Tirso)
 - Margaride (San Fiz)
 - Martixe (San Cristovo)
 - Moalde (San Mamede)
 - Negreiros (San Martiño)
 - O Castro (San Mamede)
 - Oleiros (San Miguel)
 - Parada (Santo Tomé)
 - Pazos (San Martiño)
 - Piñeiro (San Xiao)
 - Ponte (San Miguel)
 - Refoxos (San Paio)
 - Rellas (San Martiño)
 - Saídres (San Xoán)
 - Siador (San Miguel)
 - Silleda (Santa Baia)
 - Taboada (Santiago)
 - Vilar (San Martiño)
 - Xestoso (Santa María)



CLASIFICACIÓN DO SOLO

- Delimitación de Solo Urbano
- SNR
- SRPI
- SUD
- SRPO
- SRPAU
- SRPPC
- SRPPX
- SRPEN
- SRPA
- SPRF

PATRIMONIO CULTURAL

- Patrimonio Cultural
- Contorno de protección
- BIC
- CPX - Contorno de protección de Xacemento
- Camión Real
- Camión de Santiago
- Patrimonio Arqueolóxico (ZPI)**
- Patrimonio Arqueolóxico (ZPI)
- API - Área de Protección Integral





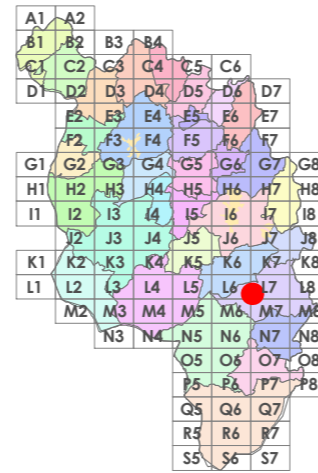
Código do elemento: **09.H12**

Página 118 de 513

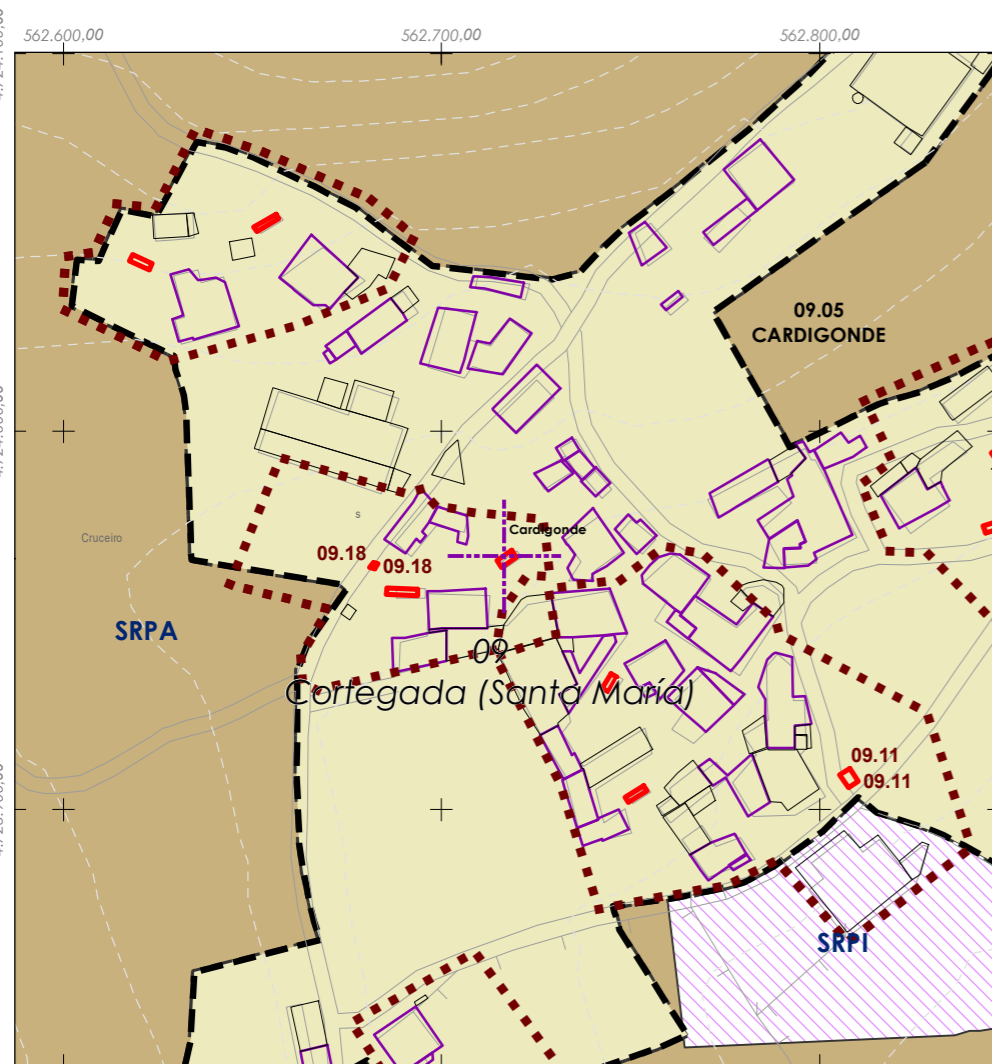
Denominación:
Hórreo
Localización: **Cardigonde**
Parroquia: **Cortegada (Santa María)**

Coordenadas UTM:
UTM X: 562717 / UTM Y: 4723970
Sistema de coordenadas:
Proxección: (U.T.M.) European Datum 1950 Zona 29N
Unidades: metros

Descrición do ben:
Hórreo con cuberta de tella a dúas augas rematada nos extremos mediante cruz e pináculo de base cadrada. Costais formados por faixas, doelas e vigas de madeira sobre cepas de pedra.



- Delimitación PARROQUIAL**
- Abades (Santa María)
 - Ansemil (San Pedro)
 - Breixa (Santiago)
 - Carboeiro (Santa María)
 - Cervaña (San Salvador)
 - Chapa (San Cibrao)
 - Cira (Santa Baia)
 - Cortegada (Santa María)
 - Dornelas (San Martiño)
 - Escuadro (San Salvador)
 - Fiestras (San Martiño)
 - Graba (San Miguel)
 - Lamela (San Miguel)
 - Laro (San Salvador)
 - Manduas (San Tirso)
 - Margaride (San Fiz)
 - Martixe (San Cristovo)
 - Moalde (San Mamede)
 - Negreiros (San Martiño)
 - O Castro (San Mamede)
 - Oleiros (San Miguel)
 - Parada (Santo Tomé)
 - Pazos (San Martiño)
 - Piñeiro (San Xiao)
 - Ponte (San Miguel)
 - Refoxos (San Paio)
 - Rellas (San Martiño)
 - Saídres (San Xoán)
 - Siador (San Miguel)
 - Silleda (Santa Baia)
 - Taboada (Santiago)
 - Vilar (San Martiño)
 - Xestoso (Santa María)



- E 1:5.000
- CLASIFICACIÓN DO SOLO**
- Delimitación de Solo Urbano
 - SNR
 - SRPAU
 - SRPPC
 - SRPPX
 - SRPEN
 - SRPA
 - SRPF
 - SUD
 - SRPO
- PATRIMONIO CULTURAL**
- Patrimonio Cultural
 - Contorno de protección
 - BIC
 - CPX - Contorno de protección de Xacemento
 - Camión Real
 - Camión de Santiago
- Patrimonio Arqueolóxico (ZPI)**
- Patrimonio Arqueolóxico (ZPI)
 - API - Área de Protección Integral





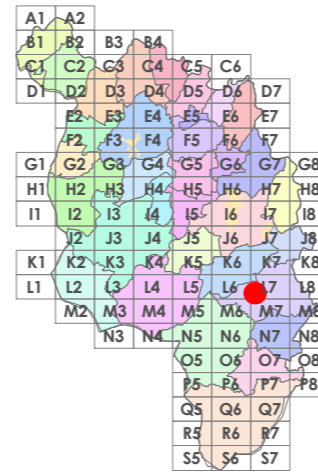
Código do elemento: **09.H13**

Página 119 de 513

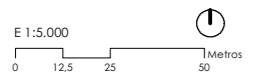
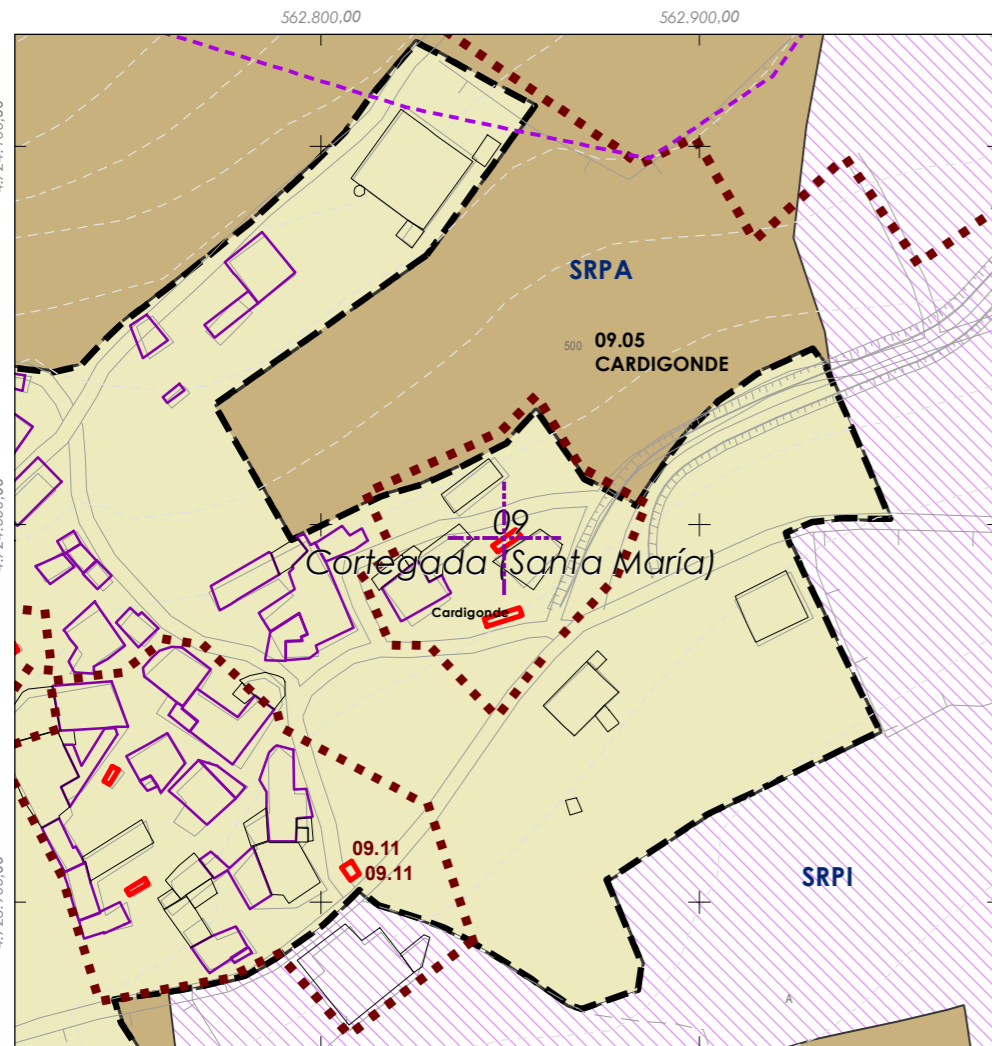
Denominación: **Hórreo**
Localización: **Cardigonde**
Parroquia: **Cortegada (Santa María)**

Coordenadas UTM:
UTM X: 562849 / UTM Y: 4724000
Sistema de coordenadas:
Proxección: (U.T.M.) European Datum 1950 Zona 29N
Unidades: metros

Descrición do ben:
Hórreo con cuberta de tella a dúas augas rematada nos extremos mediante cruz e pináculo de base cadrada. Costais formados por faixas, doelas e vigas de madeira sobre cepas de pedra.



- Delimitación PARROQUIAL**
- Abades (Santa María)
 - Ansemil (San Pedro)
 - Breixa (Santiago)
 - Carboeiro (Santa María)
 - Cervaña (San Salvador)
 - Chapa (San Cibrao)
 - Cira (Santa Baia)
 - Cortegada (Santa María)
 - Dornelas (San Martiño)
 - Escuadro (San Salvador)
 - Fiestras (San Martiño)
 - Graba (San Miguel)
 - Lamela (San Miguel)
 - Laro (San Salvador)
 - Manduas (San Tirso)
 - Margaride (San Fiz)
 - Martixe (San Cristovo)
 - Moalde (San Mamede)
 - Negreiros (San Martiño)
 - O Castro (San Mamede)
 - Oleiros (San Miguel)
 - Parada (Santo Tomé)
 - Pazos (San Martiño)
 - Piñeiro (San Xiao)
 - Ponte (San Miguel)
 - Refoxos (San Paio)
 - Rellas (San Martiño)
 - Saídres (San Xoán)
 - Siador (San Miguel)
 - Silleda (Santa Baia)
 - Taboada (Santiago)
 - Vilar (San Martiño)
 - Xestoso (Santa María)



CLASIFICACIÓN DO SOLO

- Delimitación de Solo Urbano
- SNR
- SRPAU
- SRPPC
- SRPPX
- SRPEN
- SRPA
- SRPF
- SUD
- SRPO

PATRIMONIO CULTURAL

- Patrimonio Cultural
- Contorno de protección
- BIC
- CPX - Contorno de protección de Xacemento
- *** Camiño Real
- Camiño de Santiago
- Patrimonio Arqueolóxico (ZPI)
- Patrimonio Arqueolóxico (ZPI)
- API - Área de Protección Integral





Código do elemento:

09.H14

Página 120 de 513

Denominación:

Hórreo

Coordenadas UTM:

UTM X: 564550 / UTM Y: 4723160

Localización:

Cortegadela

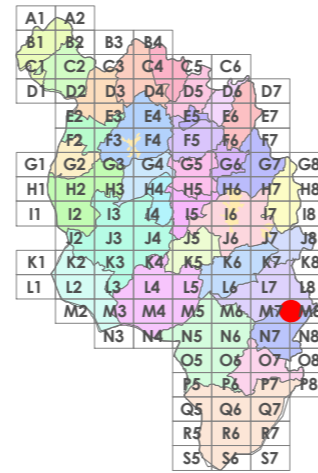
Parroquia:

Cortegada (Santa María)

Sistema de coordenadas:
Proxección: (U.T.M.) European Datum 1950 Zona 29N
Unidades: metros

Descrición do ben:

Hórreo con cuberta de tella a dúas augas rematada nos extremos mediante cruz e pináculo de base cadrada. Costais formados por faixas, doelas e vigas de madeira sobre cepas de pedra.



Delimitación PARROQUIAL

- | | |
|-------------------------|-------------------------|
| Abades (Santa María) | Martixe (San Cristovo) |
| Ansemil (San Pedro) | Moalde (San Mamede) |
| Breixa (Santiago) | Negreiros (San Martiño) |
| Carboeiro (Santa María) | O Castro (San Mamede) |
| Cervaña (San Salvador) | Oleiros (San Miguel) |
| Chapa (San Cibrao) | Parada (Santo Tomé) |
| Cira (Santa Baia) | Pazos (San Martiño) |
| Cortegada (Santa María) | Piñeiro (San Xiao) |
| Dornelas (San Martiño) | Ponte (San Miguel) |
| Escuadro (San Salvador) | Refoxos (San Paio) |
| Fiestras (San Martiño) | Rellas (San Martiño) |
| Graba (San Miguel) | Saídres (San Xoán) |
| Lamela (San Miguel) | Siador (San Miguel) |
| Laro (San Salvador) | Silleda (Santa Baia) |
| Manduas (San Tirso) | Taboada (Santiago) |
| Margaride (San Fiz) | Vilar (San Martiño) |
| | Xestoso (Santa María) |

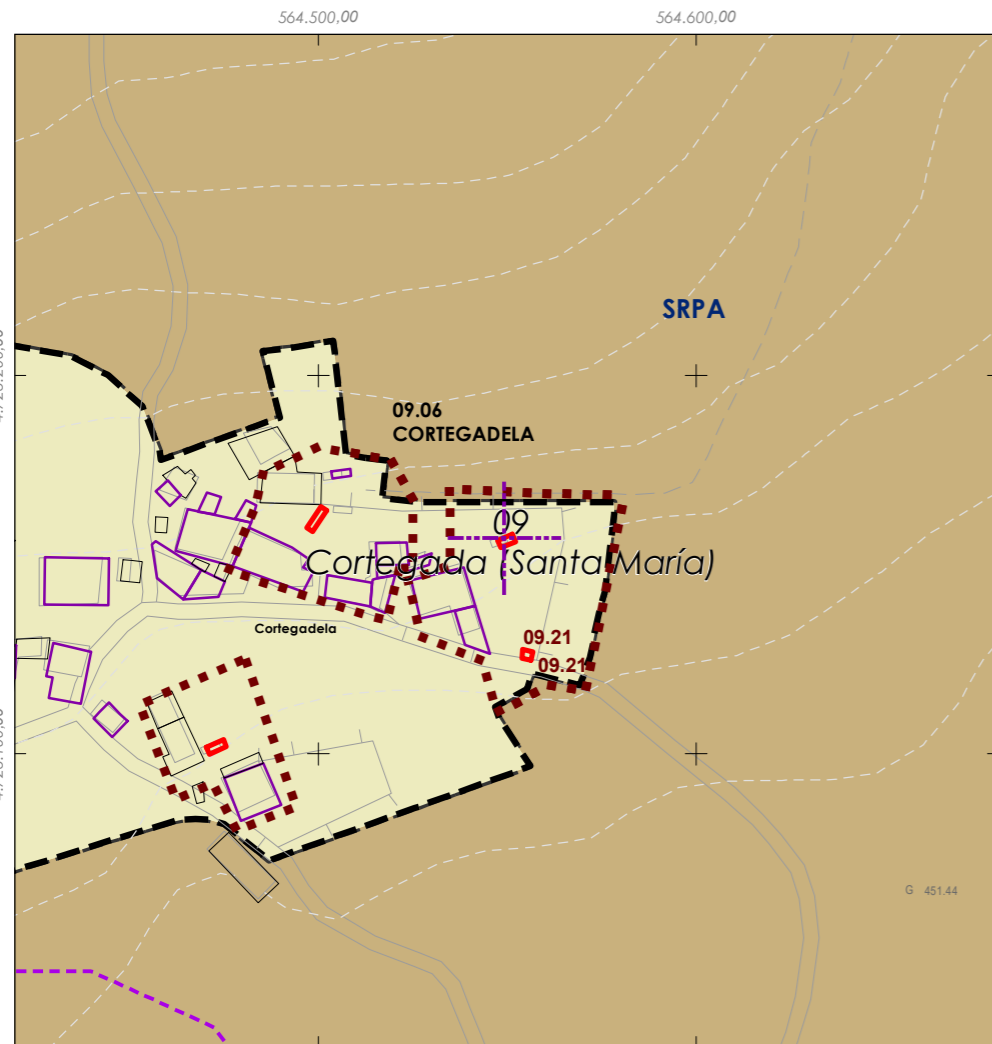
PATRIMONIO CULTURAL

- Patrimonio Cultural
- Contorno de protección
- BIC
- CPX - Contorno de protección de Xacemento
- *** Camiño Real
- Camiño de Santiago
- Patrimonio Arqueolóxico (ZPI)**
- Patrimonio Arqueolóxico (ZPI)
- API - Área de Protección Integral

E 1:5.000
0 12.5 25 50 Metros

CLASIFICACIÓN DO SOLO

- | | |
|-----------------------------|-------|
| Delimitación de Solo Urbano | SRPAU |
| SNR | SRPPC |
| SRPI | SRPPX |
| SUD | SRPEN |
| SRPO | SRPA |
| | SPRF |





Código do elemento:

09.H15

Página 121 de 513

Denominación:

Hórreo

Coordenadas UTM:

UTM X: 564500 / UTM Y: 4723160

Localización:

Cortegadela

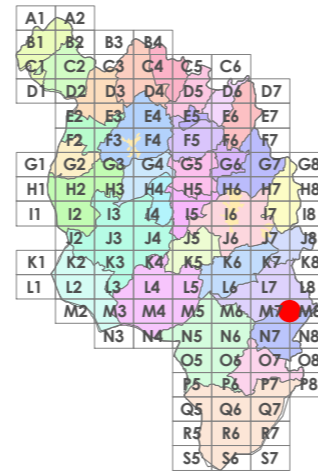
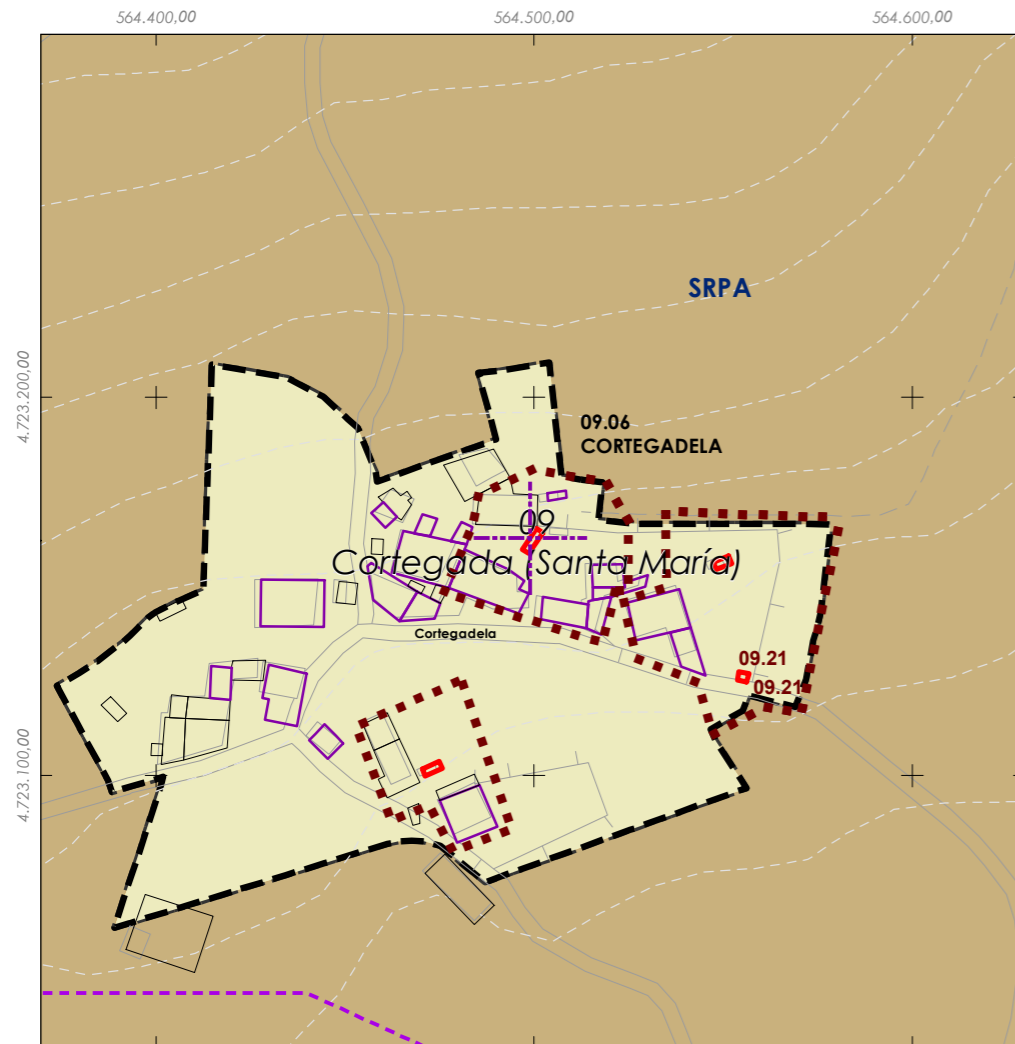
Parroquia:

Cortegada (Santa María)

Sistema de coordenadas:
Proxección: (U.T.M.) European Datum 1950 Zona 29N
Unidades: metros

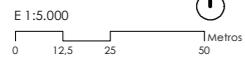
Descrición do ben:

Hórreo con cuberta de tella a dúas augas rematada nos extremos mediante cruz e pináculo de base cadrada. Costais formados por faixas, doelas e vigas de madeira sobre cepas de pedra.



Delimitación PARROQUIAL

- | | |
|-------------------------|-------------------------|
| Abades (Santa María) | Martixe (San Cristovo) |
| Ansemil (San Pedro) | Moalde (San Mamede) |
| Breixa (Santiago) | Negreiros (San Martiño) |
| Carboeiro (Santa María) | O Castro (San Mamede) |
| Cervaña (San Salvador) | Oleiros (San Miguel) |
| Chapa (San Cibrao) | Parada (Santo Tomé) |
| Cira (Santa Baia) | Pazos (San Martiño) |
| Cortegada (Santa María) | Piñeiro (San Xiao) |
| Dornelas (San Martiño) | Ponte (San Miguel) |
| Escuadro (San Salvador) | Refoxos (San Paio) |
| Fiestras (San Martiño) | Rellas (San Martiño) |
| Graba (San Miguel) | Saídres (San Xoán) |
| Lamela (San Miguel) | Siador (San Miguel) |
| Laro (San Salvador) | Silleda (Santa Baia) |
| Manduas (San Tirso) | Taboada (Santiago) |
| Margaride (San Fiz) | Vilar (San Martiño) |
| | Xestoso (Santa María) |




CLASIFICACIÓN DO SOLO

- | | |
|-----------------------------|-------|
| Delimitación de Solo Urbano | SRPAU |
| SNR | SRPPC |
| SNR | SRPPX |
| SRPI | SRPEN |
| SUD | SRPA |
| SRPO | SPRF |

PATRIMONIO CULTURAL

- Patrimonio Cultural
 - Contorno de protección
 - BIC
 - CPX - Contorno de protección de Xacemento
 - Camión Real
 - Camión de Santiago
- Patrimonio Arqueolóxico (ZPI)**
- Patrimonio Arqueolóxico (ZPI)
 - API - Área de Protección Integral





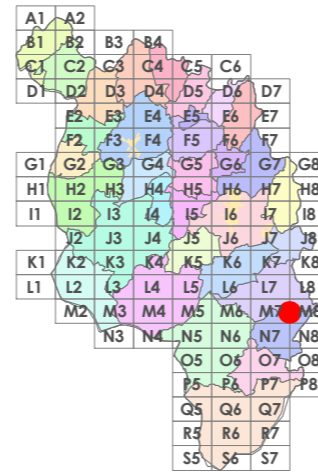
Código do elemento: **09.H16**

Página 122 de 513

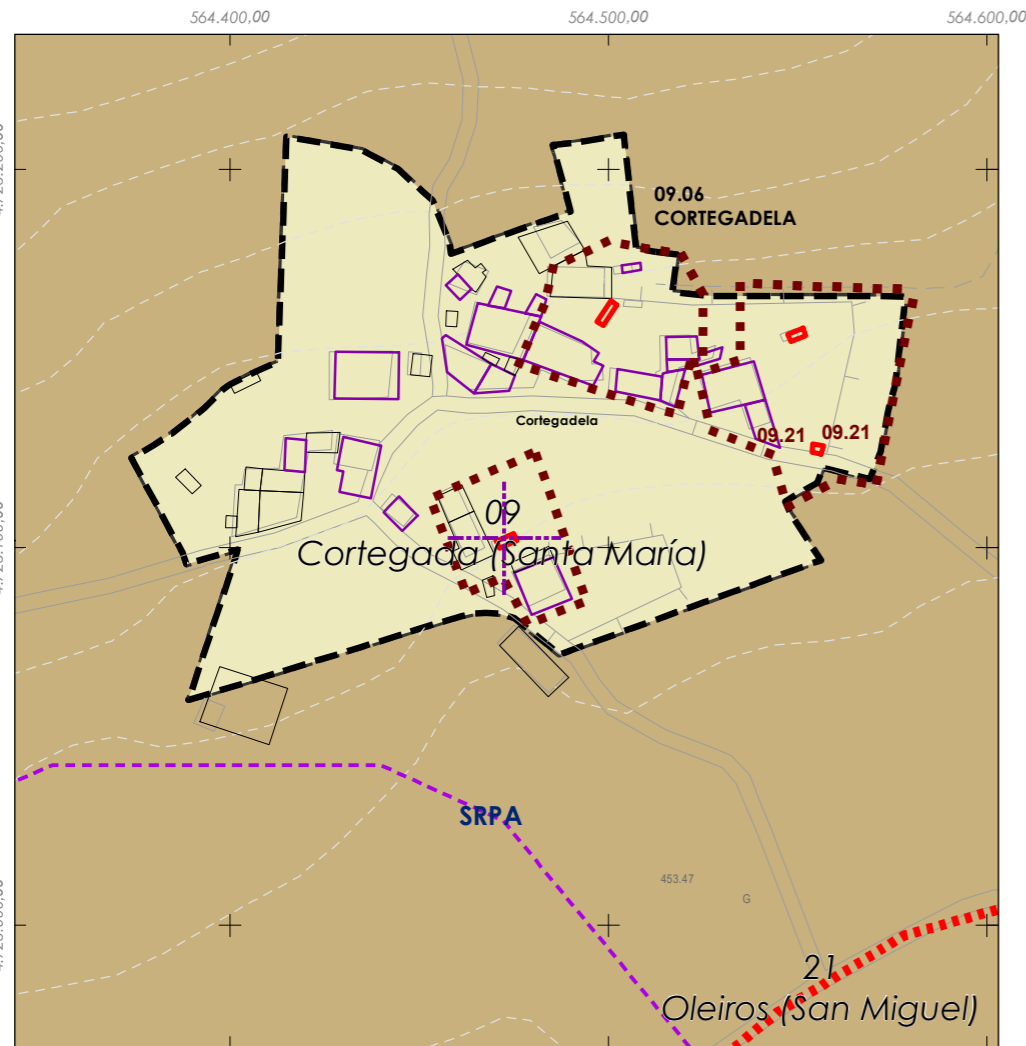
Denominación:
Hórreo
Localización: **Cortegadela**
Parroquia: **Cortegada (Santa María)**

Coordenadas UTM:
UTM X: 564473 / UTM Y: 4723100
Sistema de coordenadas:
Proxección: (U.T.M.) European Datum 1950 Zona 29N
Unidades: metros

Descrición do ben:
Hórreo con formación de cuberta a dúas augas rematada nos extremos mediante cruz e pináculo de base cadrada. Costais formados por faixas, doelas e vigas de madeira sobre cepas de pedra.



- Delimitación PARROQUIAL**
- Abades (Santa María)
 - Ansemil (San Pedro)
 - Breixa (Santiago)
 - Carboeiro (Santa María)
 - Cervaña (San Salvador)
 - Chapa (San Cibrao)
 - Cira (Santa Baia)
 - Cortegada (Santa María)
 - Dornelas (San Martiño)
 - Escuadro (San Salvador)
 - Fiestras (San Martiño)
 - Graba (San Miguel)
 - Lamela (San Miguel)
 - Laro (San Salvador)
 - Manduas (San Tirso)
 - Margaride (San Fiz)
 - Martixe (San Cristovo)
 - Moalde (San Mamede)
 - Negreiros (San Martiño)
 - O Castro (San Mamede)
 - Oleiros (San Miguel)
 - Parada (Santo Tomé)
 - Pazos (San Martiño)
 - Piñeiro (San Xiao)
 - Ponte (San Miguel)
 - Refoxos (San Paio)
 - Rellas (San Martiño)
 - Saídres (San Xoán)
 - Siador (San Miguel)
 - Silleda (Santa Baia)
 - Taboada (Santiago)
 - Vilar (San Martiño)
 - Xestoso (Santa María)



- E 1:5.000
- CLASIFICACIÓN DO SOLO**
- Delimitación de Solo Urbano
 - SNR
 - SRPI
 - SUD
 - SRPO
 - SRPAU
 - SRPPC
 - SRPPX
 - SRPEN
 - SRPA
 - SPRF
- PATRIMONIO CULTURAL**
- Patrimonio Cultural
 - Contorno de protección
 - BIC
 - CPX - Contorno de protección de Xacemento
 - *** Camiño Real
 - Camiño de Santiago
- Patrimonio Arqueolóxico (ZPI)**
- Patrimonio Arqueolóxico (ZPI)
 - API - Área de Protección Integral





Código do elemento:

09.H17

Página 123 de 513

Denominación:

Hórreo

Coordenadas UTM:

UTM X: 563245 / UTM Y: 4725000

Localización:

Covas

Sistema de coordenadas:

Proxección: (U.T.M.) European Datum 1950 Zona 29N

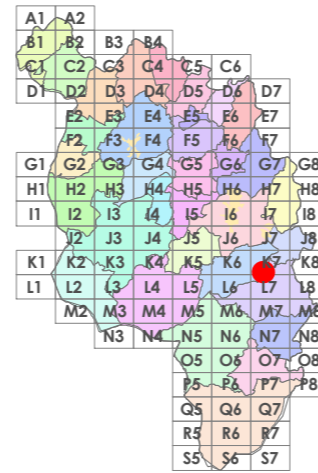
Unidades: metros

Parroquia:

Cortegada (Santa María)

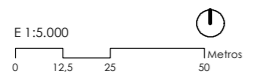
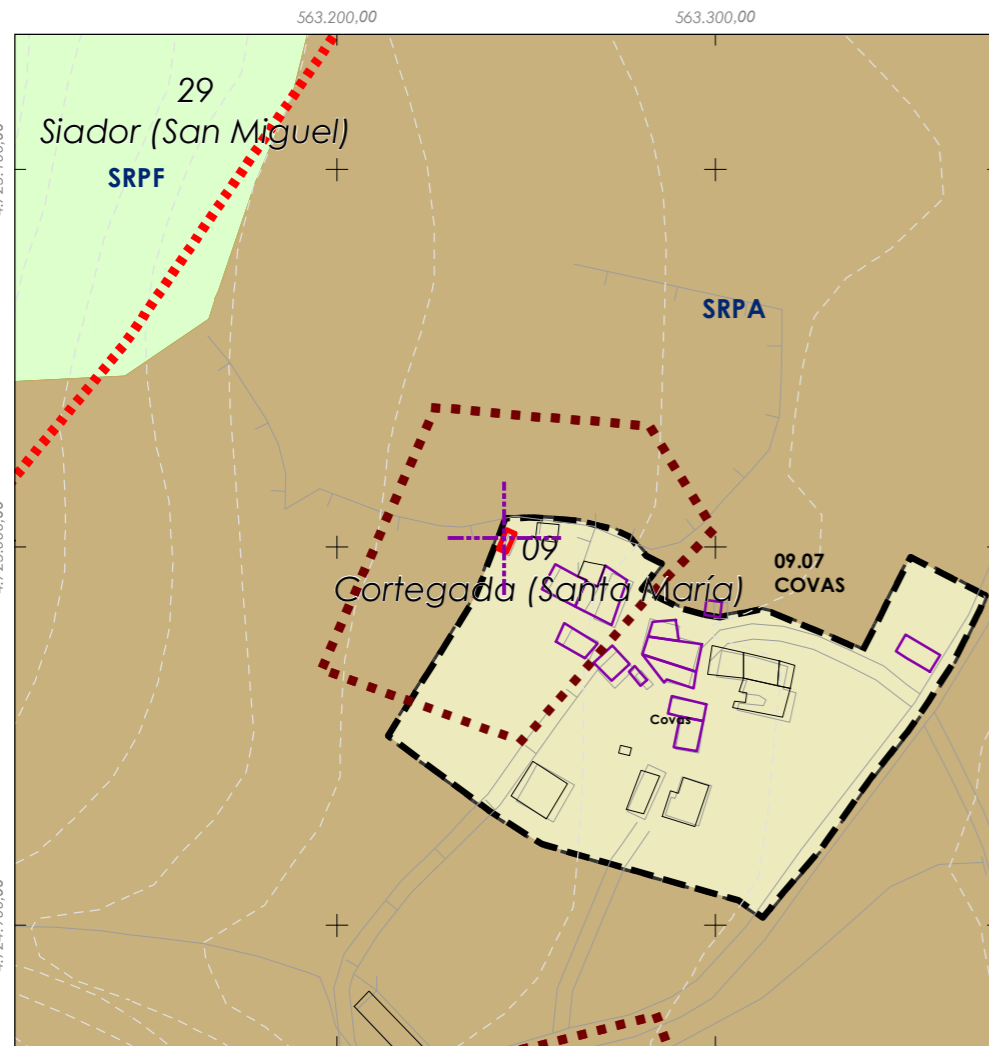
Descrición do ben:

Hórreo con cuberta de tella a dúas augas rematada nos extremos mediante cruz e pináculo de base cadrada. Costais formados por faixas, doelas e vigas de madeira sobre cepas de pedra.



Delimitación PARROQUIAL

| | |
|-------------------------|-------------------------|
| Abades (Santa María) | Martixe (San Cristovo) |
| Ansemil (San Pedro) | Moalde (San Mamede) |
| Breixa (Santiago) | Negreiros (San Martiño) |
| Carboeiro (Santa María) | O Castro (San Mamede) |
| Cervaña (San Salvador) | Oleiros (San Miguel) |
| Chapa (San Cibrao) | Parada (Santo Tomé) |
| Cira (Santa Baia) | Pazos (San Martiño) |
| Cortegada (Santa María) | Piñeiro (San Xiao) |
| Dornelas (San Martiño) | Ponte (San Miguel) |
| Escuadro (San Salvador) | Refoxos (San Paio) |
| Fiestras (San Martiño) | Rellas (San Martiño) |
| Graba (San Miguel) | Saídres (San Xoán) |
| Lamela (San Miguel) | Siador (San Miguel) |
| Laro (San Salvador) | Silleda (Santa Baia) |
| Manduas (San Tirso) | Taboada (Santiago) |
| Margaride (San Fiz) | Vilar (San Martiño) |
| | Xestoso (Santa María) |



CLASIFICACIÓN DO SOLO

| | |
|-----------------------------|-------|
| Delimitación de Solo Urbano | SRPAU |
| SNR | SRPPC |
| SNR | SRPPX |
| SRPI | SRPEN |
| SUD | SRPA |
| SRPO | SPRF |

PATRIMONIO CULTURAL

| |
|-------------------------------------------|
| Patrimonio Cultural |
| Contorno de protección |
| BIC |
| CPX - Contorno de protección de Xacemento |
| *** Camiño Real |
| — Camiño de Santiago |
| Patrimonio Arqueolóxico (ZPI) |
| Patrimonio Arqueolóxico (ZPI) |
| API - Área de Protección Integral |





Código do elemento:

09.H18

Página 124 de 513

Denominación:

Hórreo

Coordenadas UTM:

UTM X: 564399 / UTM Y: 4723900

Localización:

Cortegada (Santa María)

Parroquia:

Cortegada (Santa María)

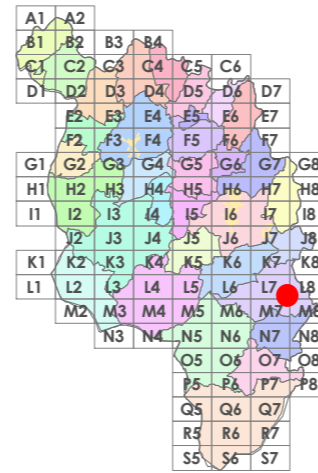
Sistema de coordenadas:

Proxección: (U.T.M.) European Datum 1950 Zona 29N

Unidades: metros

Descrición do ben:

Hórreo con cuberta de tella a dúas augas rematada nos extremos mediante cruz e pináculo de base cadrada. Costais formados por faixas, doelas e vigas de madeira sobre cepas de pedra.

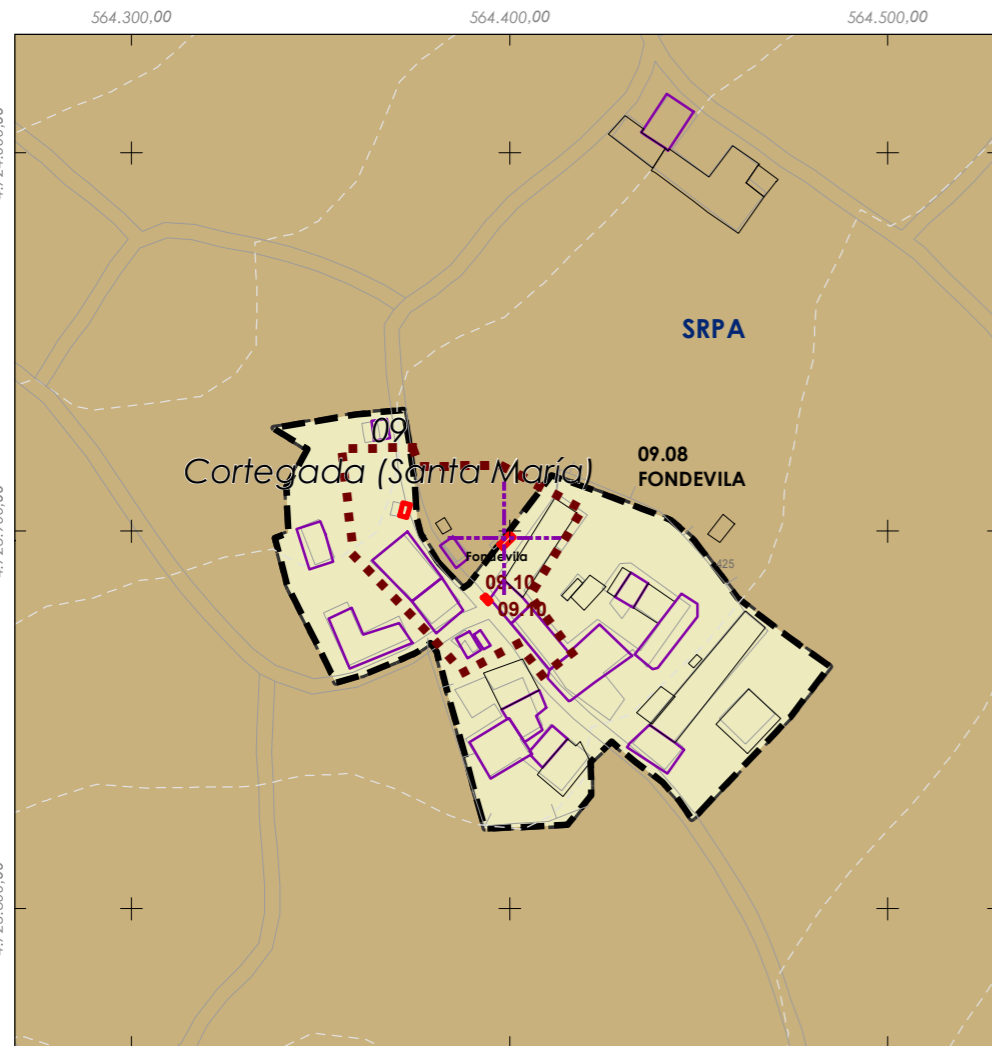


Delimitación PARROQUIAL

- Abades (Santa María)
- Ansemil (San Pedro)
- Breixa (Santiago)
- Carboeiro (Santa María)
- Cervaña (San Salvador)
- Chapa (San Cibrao)
- Cira (Santa Baia)
- Cortegada (Santa María)
- Dornelas (San Martiño)
- Escuadro (San Salvador)
- Fiestras (San Martiño)
- Graba (San Miguel)
- Lamela (San Miguel)
- Laro (San Salvador)
- Manduas (San Tirso)
- Margaride (San Fiz)
- Martixe (San Cristovo)
- Moalde (San Mamede)
- Negreiros (San Martiño)
- O Castro (San Mamede)
- Oleiros (San Miguel)
- Parada (Santo Tomé)
- Pazos (San Martiño)
- Piñeiro (San Xiao)
- Ponte (San Miguel)
- Refoxos (San Paio)
- Rellas (San Martiño)
- Saídres (San Xoán)
- Siador (San Miguel)
- Silleda (Santa Baia)
- Taboada (Santiago)
- Vilar (San Martiño)
- Xestoso (Santa María)

PATRIMONIO CULTURAL

- Patrimonio Cultural
- Contorno de protección
- BIC
- CPX - Contorno de protección de Xacemento
- Camiño Real
- Camiño de Santiago
- Patrimonio Arqueolóxico (ZPI)**
- Patrimonio Arqueolóxico (ZPI)
- API - Área de Protección Integral



CLASIFICACIÓN DO SOLO

- Delimitación de Solo Urbano
- SNR
- SRPI
- SUD
- SRPO
- SRPAU
- SRPPC
- SRPPX
- SRPEN
- SRPA
- SPRF





Código do elemento: **09.H19**

Página 125 de 513

Denominación:

Hórreo

Coordenadas UTM:

UTM X: 564372 / UTM Y: 4723910

Localización:

Fondevila

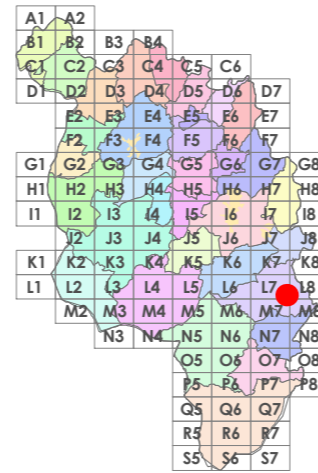
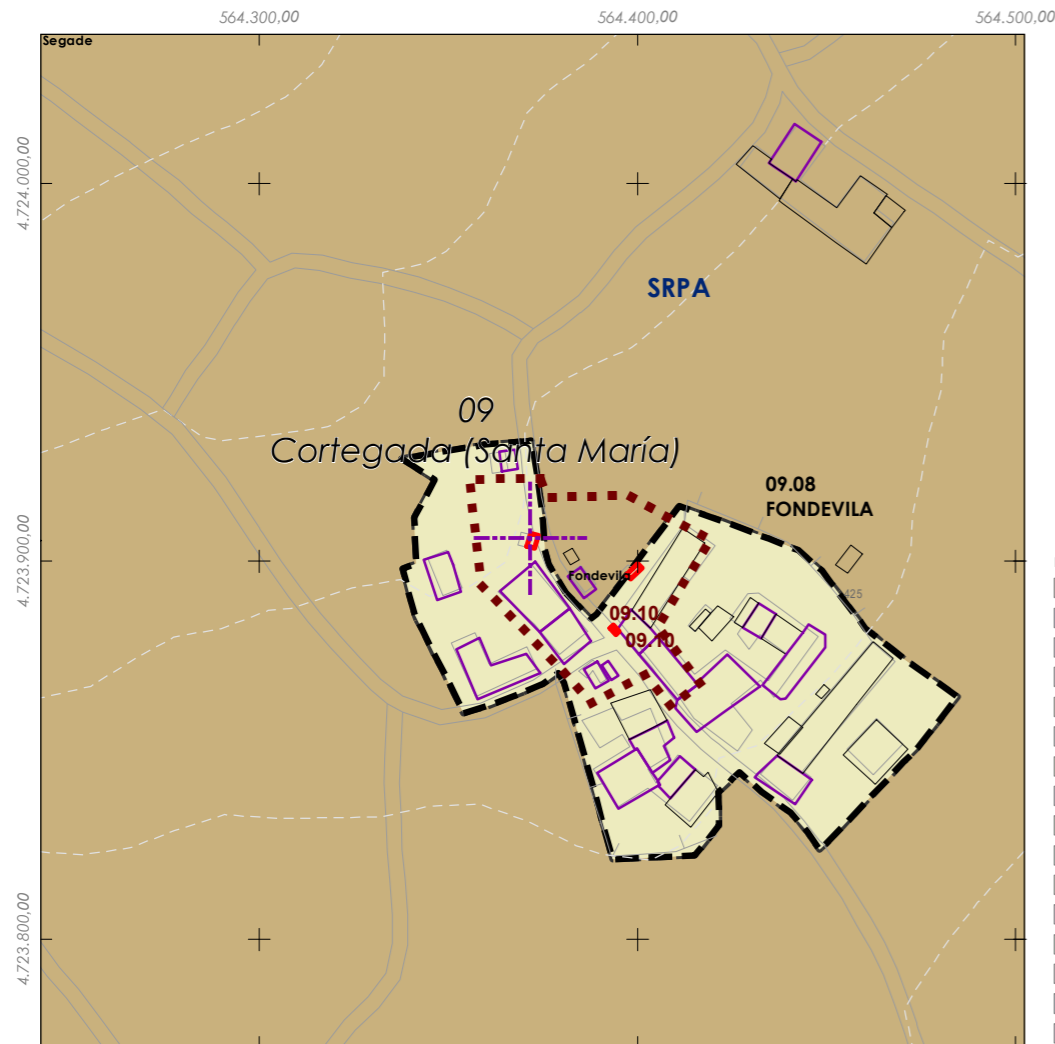
Sistema de coordenadas:
Proxección: (U.T.M.) European Datum 1950 Zona 29N
Unidades: metros

Parroquia:

Cortegada (Santa María)

Descrición do ben:

Hórreo con cuberta de tella a dúas augas rematada nos extremos mediante cruz e pináculo de base cadrada. Costais formados por faixas, doelas e vigas de madeira sobre cepas de pedra pechadas con ladrillo.



| Delimitación PARROQUIAL | |
|-------------------------|-------------------------|
| | Abades (Santa María) |
| | Martixe (San Cristovo) |
| | Ansemil (San Pedro) |
| | Molde (San Mamede) |
| | Breixa (Santiago) |
| | Negreiros (San Martiño) |
| | Carboeiro (Santa María) |
| | O Castro (San Mamede) |
| | Cervaña (San Salvador) |
| | Oleiros (San Miguel) |
| | Parada (Santo Tomé) |
| | Chapa (San Cibrao) |
| | Pazos (San Martiño) |
| | Cira (Santa Baia) |
| | Piñeiro (San Xiao) |
| | Cortegada (Santa María) |
| | Ponte (San Miguel) |
| | Dornelas (San Martiño) |
| | Refoxos (San Paio) |
| | Escuadro (San Salvador) |
| | Rellas (San Martiño) |
| | Fiestras (San Martiño) |
| | Saídres (San Xoán) |
| | Graba (San Miguel) |
| | Siador (San Miguel) |
| | Lamela (San Miguel) |
| | Silleda (Santa Baia) |
| | Laro (San Salvador) |
| | Taboada (Santiago) |
| | Manduas (San Tirso) |
| | Vilar (San Martiño) |
| | Margaride (San Fiz) |
| | Xestoso (Santa María) |



CLASIFICACIÓN DO SOLO

| | | | |
|--|-----------------------------|--|-------|
| | Delimitación de Solo Urbano | | SRPAU |
| | SNR | | SRPPC |
| | SNR | | SRPPX |
| | SRPI | | SRPEN |
| | SUD | | SRPA |
| | SRPO | | SPRF |

PATRIMONIO CULTURAL

| | |
|--------------------------------------|-------------------------------------------|
| | Patrimonio Cultural |
| | Contorno de protección |
| | BIC |
| | CPX - Contorno de protección de Xacemento |
| | Camión Real |
| | Camión de Santiago |
| Patrimonio Arqueolóxico (ZPI) | |
| | Patrimonio Arqueolóxico (ZPI) |
| | API - Área de Protección Integral |





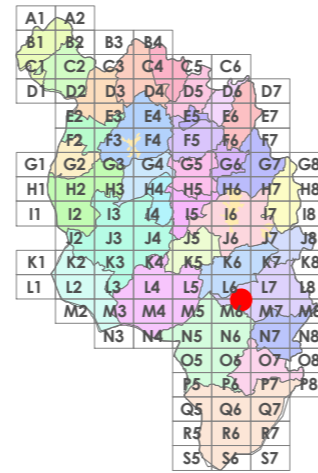
Código do elemento: **09.H20**

Página 126 de 513

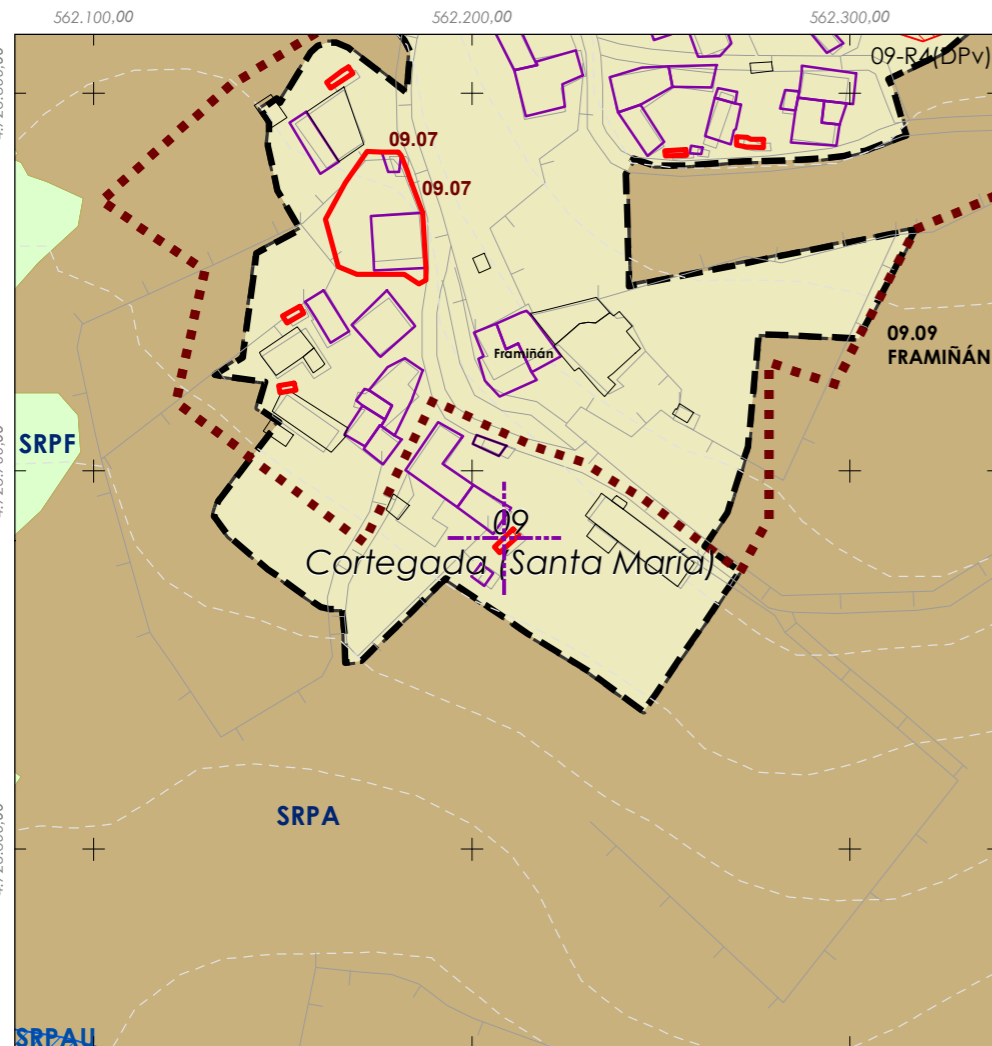
Denominación:
Hórreo
Localización: **Framiñán**
Parroquia: **Cortegada (Santa María)**

Coordenadas UTM:
UTM X: 562209 / UTM Y: 4723680
Sistema de coordenadas:
Proxección: (U.T.M.) European Datum 1950 Zona 29N
Unidades: metros

Descrición do ben:
Hórreo con cuberta de tella a dúas augas rematada nos extremos mediante cruz e pináculo de base cadrada. Costais formados por faixas, doelas e vigas de madeira sobre cepas de pedra.



- Delimitación PARROQUIAL**
- Abades (Santa María)
 - Ansemil (San Pedro)
 - Breixa (Santiago)
 - Carboeiro (Santa María)
 - Cervaña (San Salvador)
 - Chapa (San Cibrao)
 - Cira (Santa Baia)
 - Cortegada (Santa María)
 - Dornelas (San Martiño)
 - Escuadro (San Salvador)
 - Fiestras (San Martiño)
 - Graba (San Miguel)
 - Lamela (San Miguel)
 - Laro (San Salvador)
 - Manduas (San Tirso)
 - Margaride (San Fiz)
 - Martixe (San Cristovo)
 - Moalde (San Mamede)
 - Negreiros (San Martiño)
 - O Castro (San Mamede)
 - Oleiros (San Miguel)
 - Parada (Santo Tomé)
 - Pazos (San Martiño)
 - Piñeiro (San Xiao)
 - Ponte (San Miguel)
 - Refoxos (San Paio)
 - Rellas (San Martiño)
 - Saídres (San Xoán)
 - Siador (San Miguel)
 - Silleda (Santa Baia)
 - Taboada (Santiago)
 - Vilar (San Martiño)
 - Xestoso (Santa María)



- E 1:5.000
- CLASIFICACIÓN DO SOLO**
- Delimitación de Solo Urbano
 - SNR
 - SRPI
 - SUD
 - SRPO
 - SRPAU
 - SRPPC
 - SRPPX
 - SRPEN
 - SRPA
 - SPRF
- PATRIMONIO CULTURAL**
- Patrimonio Cultural
 - Contorno de protección
 - BIC
 - CPX - Contorno de protección de Xacemento
 - *** Camiño Real
 - Camiño de Santiago
- Patrimonio Arqueolóxico (ZPI)**
- Patrimonio Arqueolóxico (ZPI)
 - API - Área de Protección Integral





Código do elemento:

09.H21

Página 127 de 513

Denominación:

Hórreo

Coordenadas UTM:

UTM X: 562151 / UTM Y: 4723720

Localización:

Framiñán

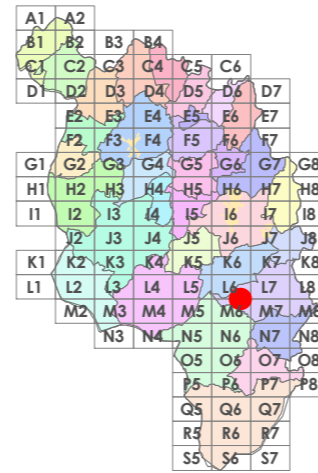
Parroquia:

Cortegada (Santa María)

Sistema de coordenadas:
Proxección: (U.T.M.) European Datum 1950 Zona 29N
Unidades: metros

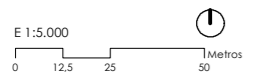
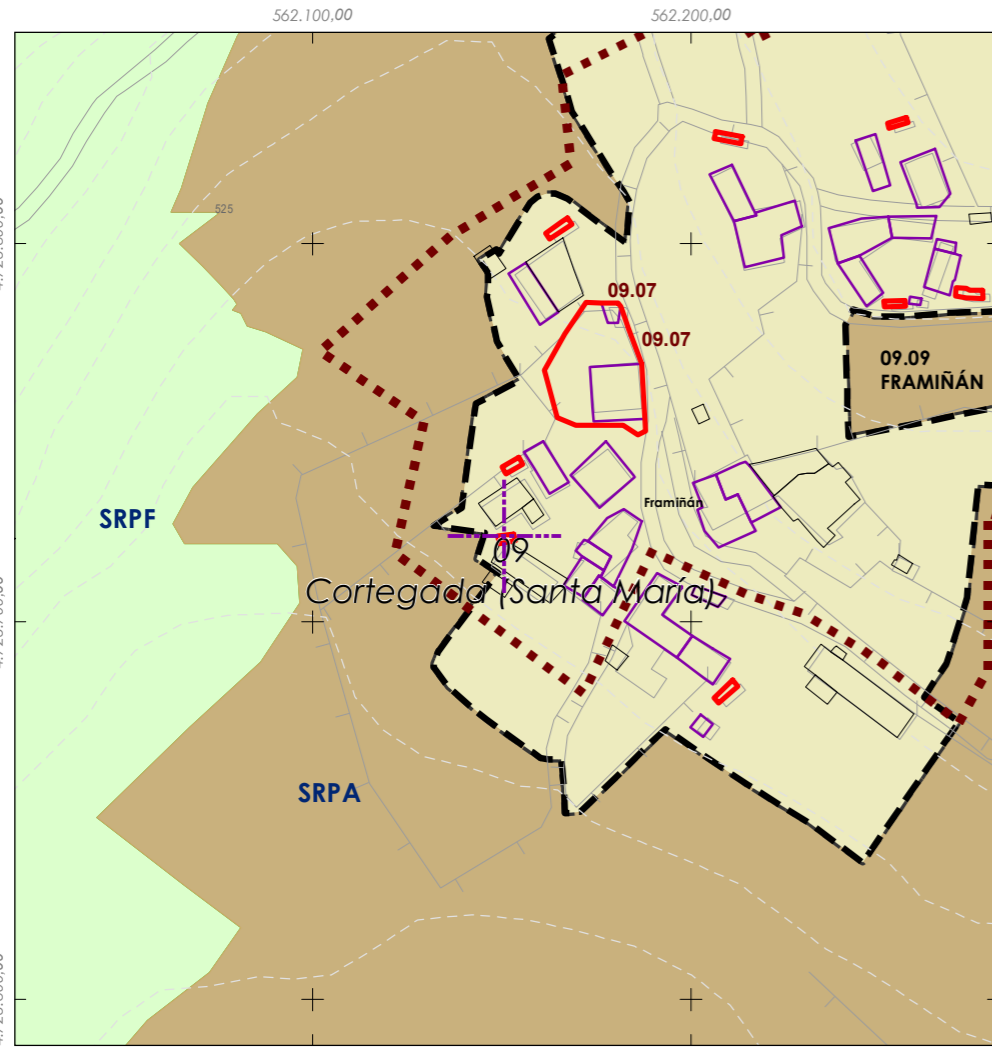
Descrición do ben:

Hórreo con cuberta de tella a dúas augas. Costais formados por faixas, doelas e vigas de madeira sobre cepas de pedra.



Delimitación PARROQUIAL

- | | |
|-------------------------|-------------------------|
| Abades (Santa María) | Martixe (San Cristovo) |
| Ansemil (San Pedro) | Moalde (San Mamede) |
| Breixa (Santiago) | Negreiros (San Martiño) |
| Carboeiro (Santa María) | O Castro (San Mamede) |
| Cervaña (San Salvador) | Oleiros (San Miguel) |
| Chapa (San Cibrao) | Parada (Santo Tomé) |
| Cira (Santa Baia) | Pazos (San Martiño) |
| Cortegada (Santa María) | Piñeiro (San Xiao) |
| Dornelas (San Martiño) | Ponte (San Miguel) |
| Escuadro (San Salvador) | Refoxos (San Paio) |
| Fiestras (San Martiño) | Rellas (San Martiño) |
| Graba (San Miguel) | Saídres (San Xoán) |
| Lamela (San Miguel) | Siador (San Miguel) |
| Laro (San Salvador) | Silleda (Santa Baia) |
| Manduas (San Tirso) | Taboada (Santiago) |
| Margaride (San Fiz) | Vilar (San Martiño) |
| | Xestoso (Santa María) |



CLASIFICACIÓN DO SOLO

- | | |
|-----------------------------|-------|
| Delimitación de Solo Urbano | SRPAU |
| SNR | SRPPC |
| SNR | SRPPX |
| SRPI | SRPEN |
| SUD | SRPA |
| SRPO | SRPF |

PATRIMONIO CULTURAL

- Patrimonio Cultural
- Contorno de protección
- BIC
- CPX - Contorno de protección de Xacemento
- *** Camiño Real
- Camiño de Santiago
- Patrimonio Arqueolóxico (ZPI)**
- Patrimonio Arqueolóxico (ZPI)
- API - Área de Protección Integral





Código do elemento:

09.H22

Página 128 de 513

Denominación:

Hórreo

Coordenadas UTM:

UTM X: 562153 / UTM Y: 4723740

Localización:

Framiñán

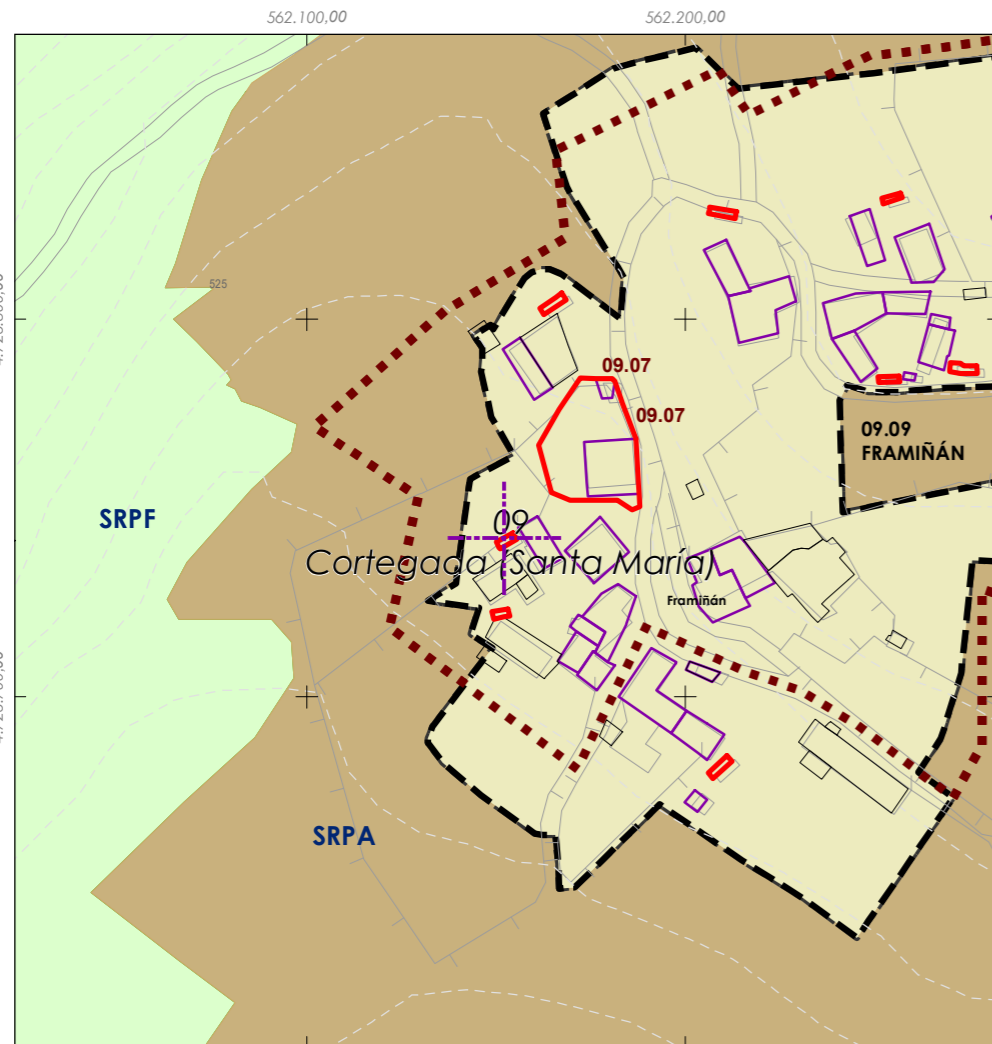
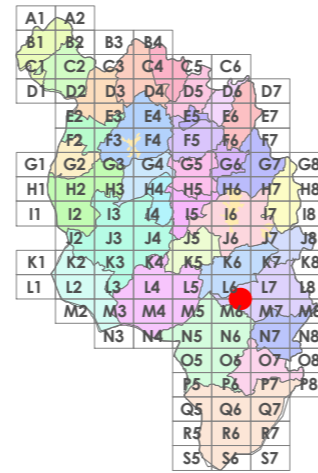
Parroquia:

Cortegada (Santa María)

Sistema de coordenadas:
Proxección: (U.T.M.) European Datum 1950 Zona 29N
Unidades: metros

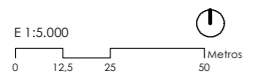
Descrición do ben:

Hórreo con cuberta de tella a dúas augas rematada nos extremos mediante cruz e pináculo de base cadrada. Costais formados por faixas, doelas e vigas de madeira sobre cepas de pedra.



Delimitación PARROQUIAL

| | |
|-------------------------|-------------------------|
| Abades (Santa María) | Martixe (San Cristovo) |
| Ansemil (San Pedro) | Moalde (San Mamede) |
| Breixa (Santiago) | Negreiros (San Martiño) |
| Carboeiro (Santa María) | O Castro (San Mamede) |
| Cervaña (San Salvador) | Oleiros (San Miguel) |
| Chapa (San Cibrao) | Parada (Santo Tomé) |
| Cira (Santa Baia) | Pazos (San Martiño) |
| Cortegada (Santa María) | Piñeiro (San Xiao) |
| Dornelas (San Martiño) | Ponte (San Miguel) |
| Escuadro (San Salvador) | Refoxos (San Paio) |
| Fiestras (San Martiño) | Rellas (San Martiño) |
| Graba (San Miguel) | Saídres (San Xoán) |
| Lamela (San Miguel) | Siador (San Miguel) |
| Laro (San Salvador) | Silleda (Santa Baia) |
| Manduas (San Tirso) | Taboada (Santiago) |
| Margaride (San Fiz) | Vilar (San Martiño) |
| | Xestoso (Santa María) |



CLASIFICACIÓN DO SOLO

| | |
|-----------------------------|-------|
| Delimitación de Solo Urbano | SRPAU |
| SNR | SRPPC |
| SNR | SRPPX |
| SRPI | SRPEN |
| SUD | SRPA |
| SRPO | SRPF |

PATRIMONIO CULTURAL

| |
|-------------------------------------------|
| Patrimonio Cultural |
| Contorno de protección |
| BIC |
| CPX - Contorno de protección de Xacemento |
| *** Camiño Real |
| — Camiño de Santiago |
| Patrimonio Arqueolóxico (ZPI) |
| Patrimonio Arqueolóxico (ZPI) |
| API - Área de Protección Integral |





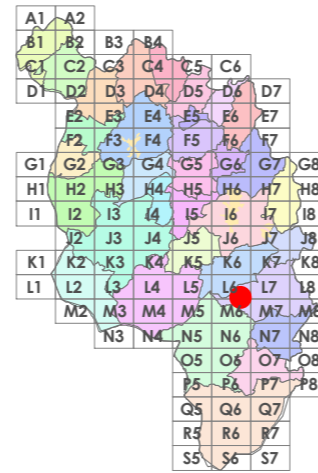
Código do elemento: **09.H23**

Página 129 de 513

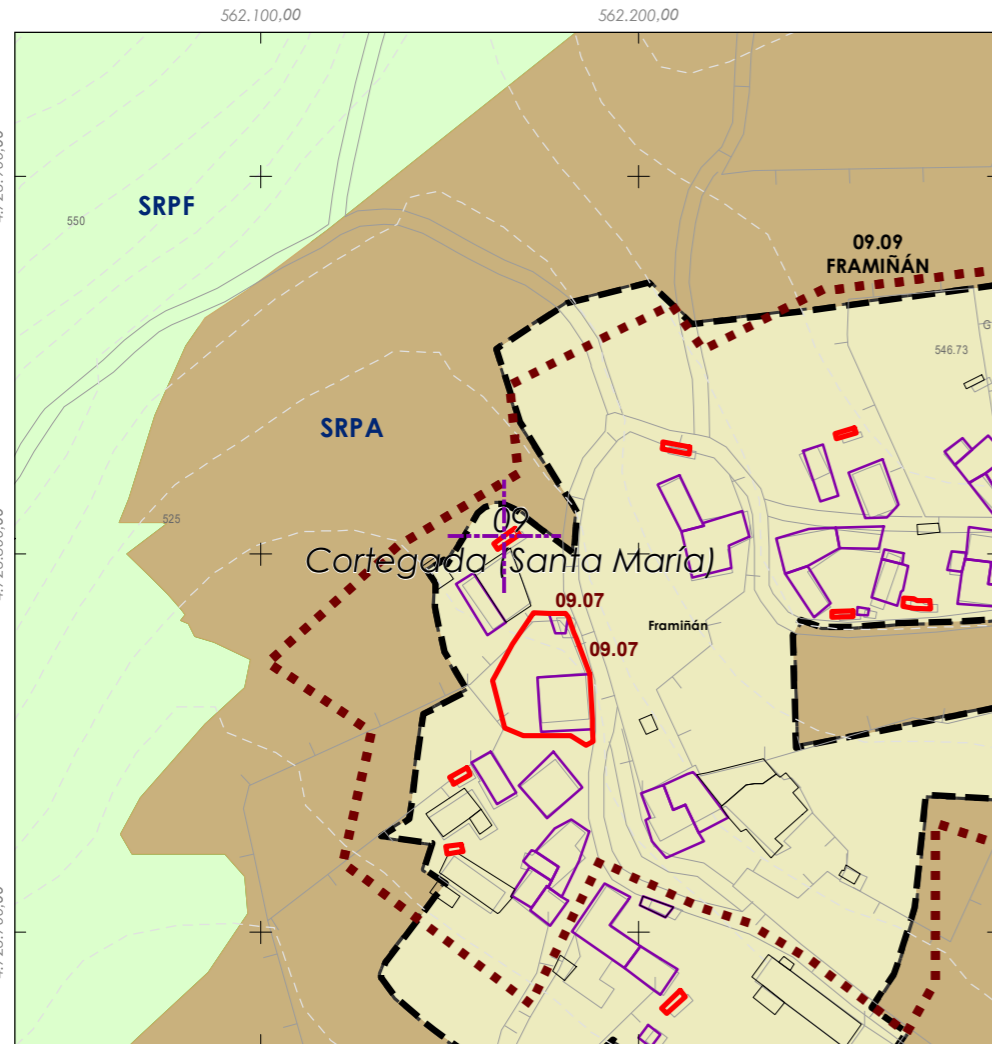
Denominación: **Hórreo**
Localización: **Framiñán**
Parroquia: **Cortegada (Santa María)**

Coordenadas UTM:
UTM X: 562165 / UTM Y: 4723800
Sistema de coordenadas:
Proxección: U.T.M. European Datum 1950 Zona 29N
Unidades: metros

Descrición do ben:
Hórreo con cuberta de tella a dúas augas. Costais formados por faixas, doelas e vigas de madeira sobre cepas de pedra.



| | |
|--------------------------------|-------------------------|
| Delimitación PARROQUIAL | |
| Abades (Santa María) | Martixe (San Cristovo) |
| Ansemil (San Pedro) | Moalde (San Mamede) |
| Breixa (Santiago) | Negreiros (San Martiño) |
| Carboeiro (Santa María) | O Castro (San Mamede) |
| Cervaña (San Salvador) | Oleiros (San Miguel) |
| Chapa (San Cibrao) | Parada (Santo Tomé) |
| Cira (Santa Baia) | Pazos (San Martiño) |
| Cortegada (Santa María) | Piñeiro (San Xiao) |
| Dornelas (San Martiño) | Ponte (San Miguel) |
| Escuadro (San Salvador) | Refoxos (San Paio) |
| Fiestras (San Martiño) | Rellas (San Martiño) |
| Graba (San Miguel) | Saídres (San Xoán) |
| Lamela (San Miguel) | Siador (San Miguel) |
| Laro (San Salvador) | Silleda (Santa Baia) |
| Manduas (San Tirso) | Taboada (Santiago) |
| Margaride (San Fiz) | Vilar (San Martiño) |
| | Xestoso (Santa María) |



| | | |
|------------------------------|-----------------------------------------------------------------------------------------------------------------------------------------------------------------------------------------------------------------------------|-----------------------------------------------------------------------------------------------------------------------------------------------------------------------------------------------------------------------------------------------------------------------------------------------------------------------------------------------------|
| E 1:5.000 | | PATRIMONIO CULTURAL |
| CLASIFICACIÓN DO SOLO | <ul style="list-style-type: none"> Delimitación de Solo Urbano SNR SRPI SUD SRPO SRPAU SRPPC SRPPX SRPEN SRPA SPRF | <ul style="list-style-type: none"> Patrimonio Cultural Contorno de protección BIC CPX - Contorno de protección de Xacemento *** Camiño Real Camiño de Santiago Patrimonio Arqueolóxico (ZPI) Patrimonio Arqueolóxico (ZPI) API - Área de Protección Integral |





Código do elemento: **09.H24**

Página 130 de 513

Denominación:

Hórreo

Coordenadas UTM:

UTM X: 562210 / UTM Y: 4723830

Localización:

Framiñán

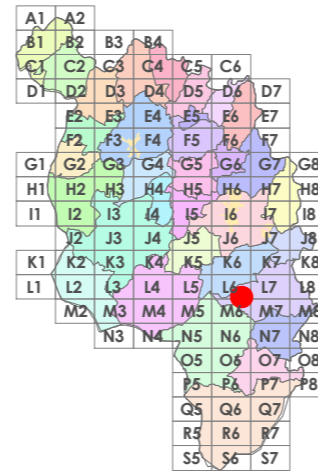
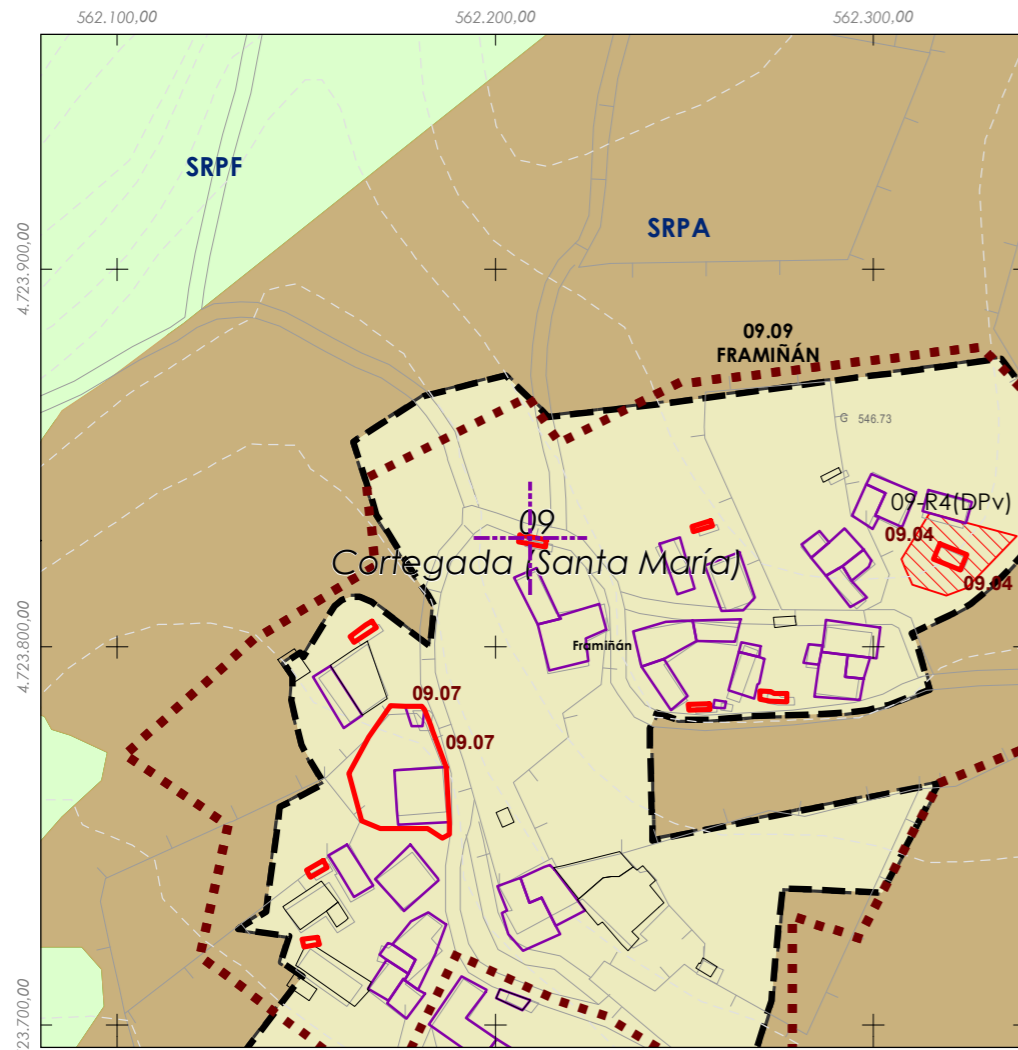
Parroquia:

Cortegada (Santa María)

Sistema de coordenadas:
Proxección: U.T.M. European Datum 1950 Zona 29N
Unidades: metros

Descrición do ben:

Hórreo con cuberta de tella a dúas augas rematada nos extremos mediante cruz e pináculo de base cadrada. Estrutura e cerramento de formigón sobre basamento pechado.



Delimitación PARROQUIAL

- | | |
|-------------------------|-------------------------|
| Abades (Santa María) | Martixe (San Cristovo) |
| Ansemil (San Pedro) | Moalde (San Mamede) |
| Breixa (Santiago) | Negreiros (San Martiño) |
| Carboeiro (Santa María) | O Castro (San Mamede) |
| Cervaña (San Salvador) | Oleiros (San Miguel) |
| Chapa (San Cibrao) | Parada (Santo Tomé) |
| Cira (Santa Baia) | Pazos (San Martiño) |
| Cortegada (Santa María) | Piñeiro (San Xiao) |
| Dornelas (San Martiño) | Ponte (San Miguel) |
| Escuadro (San Salvador) | Refoxos (San Paio) |
| Fiestras (San Martiño) | Rellas (San Martiño) |
| Graba (San Miguel) | Saídres (San Xoán) |
| Lamela (San Miguel) | Siador (San Miguel) |
| Laro (San Salvador) | Silleda (Santa Baia) |
| Manduas (San Tirso) | Taboada (Santiago) |
| Margaride (San Fiz) | Vilar (San Martiño) |
| | Xestoso (Santa María) |

PATRIMONIO CULTURAL

- Patrimonio Cultural
- Contorno de protección
- BIC
- CPX - Contorno de protección de Xacemento
- *** Camiño Real
- Camiño de Santiago
- Patrimonio Arqueolóxico (ZPI)**
- Patrimonio Arqueolóxico (ZPI)
- API - Área de Protección Integral

CLASIFICACIÓN DO SOLO

- Delimitación de Solo Urbano
- SNR
- SRPAU
- SRPPC
- SRPPX
- SRPEN
- SRPI
- SRPA
- SUD
- SRPF
- SRPO





Código do elemento:

09.H25

Página 131 de 513

Denominación:

Hórreo

Coordenadas UTM:

UTM X: 562254 / UTM Y: 4723780

Localización:

Framiñán

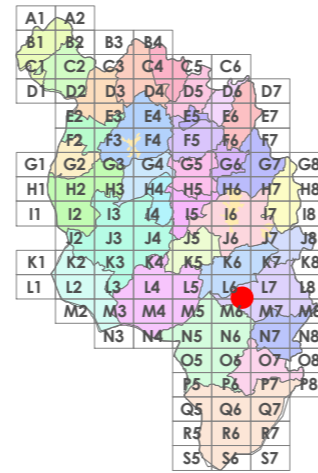
Parroquia:

Cortegada (Santa María)

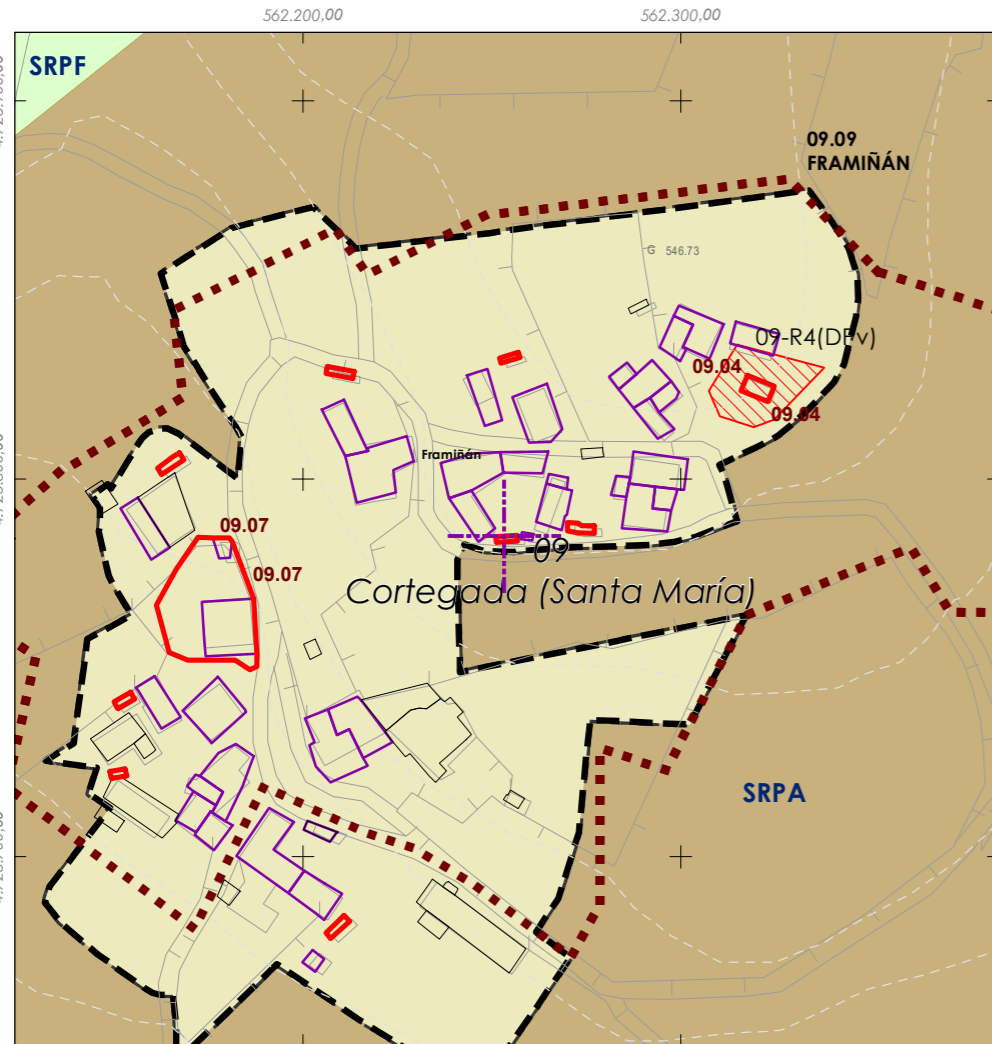
Sistema de coordenadas:
Proxección: (U.T.M.) European Datum 1950 Zona 29N
Unidades: metros

Descrición do ben:

Hórreo con cuberta de tella a dúas augas rematada nos extremos mediante cruz e pináculo de base cadrada. Estrutura e cerramento de formigón sobre basamento pechado.



| Delimitación PARROQUIAL | |
|-------------------------|-------------------------|
| Abades (Santa María) | Martixe (San Cristovo) |
| Ansemil (San Pedro) | Moalde (San Mamede) |
| Breixa (Santiago) | Negreiros (San Martiño) |
| Carboeiro (Santa María) | O Castro (San Mamede) |
| Cervaña (San Salvador) | Oleiros (San Miguel) |
| Chapa (San Cibrao) | Parada (Santo Tomé) |
| Cira (Santa Baia) | Pazos (San Martiño) |
| Cortegada (Santa María) | Piñeiro (San Xiao) |
| Dornelas (San Martiño) | Ponte (San Miguel) |
| Escuadro (San Salvador) | Refoxos (San Paio) |
| Fiestras (San Martiño) | Rellas (San Martiño) |
| Graba (San Miguel) | Saídres (San Xoán) |
| Lamela (San Miguel) | Siador (San Miguel) |
| Laro (San Salvador) | Silleda (Santa Baia) |
| Manduas (San Tirso) | Taboada (Santiago) |
| Margaride (San Fiz) | Vilar (San Martiño) |
| | Xestoso (Santa María) |



CLASIFICACIÓN DO SOLO

| | |
|-----------------------------|-------|
| Delimitación de Solo Urbano | SRPAU |
| SNR | SRPPC |
| SNR | SRPPX |
| SRPI | SRPEN |
| SUD | SRPA |
| SRPO | SPRF |

PATRIMONIO CULTURAL

| | |
|-------------------------------------------|--|
| Patrimonio Cultural | |
| Contorno de protección | |
| BIC | |
| CPX - Contorno de protección de Xacemento | |
| *** Camiño Real | |
| Camiño de Santiago | |
| Patrimonio Arqueolóxico (ZPI) | |
| Patrimonio Arqueolóxico (ZPI) | |
| API - Área de Protección Integral | |





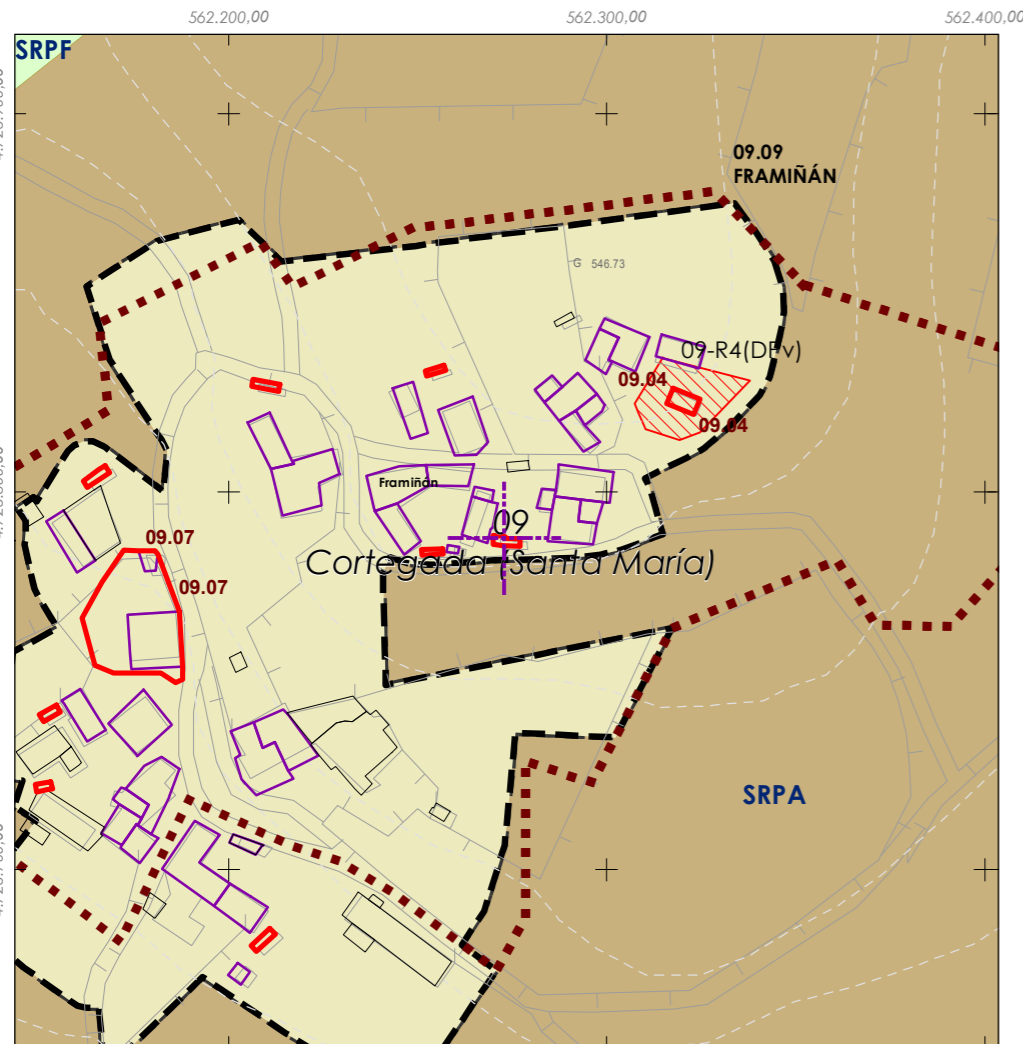
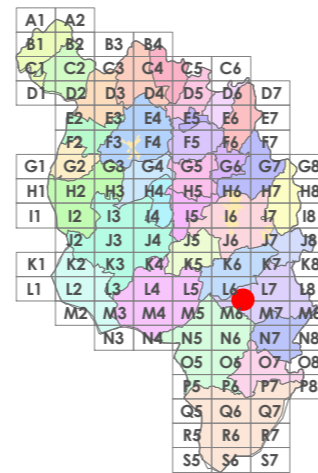
Código do elemento: **09.H26**

Página 132 de 513

Denominación:
Hórreo
Localización: **Framiñán**
Parroquia: **Cortegada (Santa María)**

Coordenadas UTM:
UTM X: 562274 / UTM Y: 4723790
Sistema de coordenadas:
Proxección: (U.T.M.) European Datum 1950 Zona 29N
Unidades: metros

Descrición do ben:
Hórreo con cuberta de tella a dúas augas rematada nos extremos mediante cruz e pináculo de base cadrada. Costais formados por faixas, doelas e vigas de madeira sobre cepas de pedra.



Delimitación PARROQUIAL

| | |
|-------------------------|-------------------------|
| Abades (Santa María) | Martixe (San Cristovo) |
| Ansemil (San Pedro) | Moalde (San Mamede) |
| Breixa (Santiago) | Negreiros (San Martiño) |
| Carboeiro (Santa María) | O Castro (San Mamede) |
| Cervaña (San Salvador) | Oleiros (San Miguel) |
| Chapa (San Cibrao) | Parada (Santo Tomé) |
| Cira (Santa Baia) | Pazos (San Martiño) |
| Cortegada (Santa María) | Piñeiro (San Xiao) |
| Dornelas (San Martiño) | Ponte (San Miguel) |
| Escuadro (San Salvador) | Refoxos (San Paio) |
| Fiestras (San Martiño) | Rellas (San Martiño) |
| Graba (San Miguel) | Saídres (San Xoán) |
| Lamela (San Miguel) | Siador (San Miguel) |
| Laro (San Salvador) | Silleda (Santa Baia) |
| Manduas (San Tirso) | Taboada (Santiago) |
| Margaride (San Fiz) | Vilar (San Martiño) |
| | Xestoso (Santa María) |



CLASIFICACIÓN DO SOLO

| | |
|-----------------------------|-------|
| Delimitación de Solo Urbano | SRPAU |
| SNR | SRPPC |
| SNR | SRPPX |
| SRPI | SRPEN |
| SUD | SRPA |
| SRPO | SRPF |

PATRIMONIO CULTURAL

| | |
|--------------------------------------|-------------------------------------------|
| Patrimonio Cultural | Contorno de protección |
| BIC | CPX - Contorno de protección de Xacemento |
| *** Camiño Real | — Camiño de Santiago |
| Patrimonio Arqueolóxico (ZPI) | |
| — Patrimonio Arqueolóxico (ZPI) | — API - Área de Protección Integral |





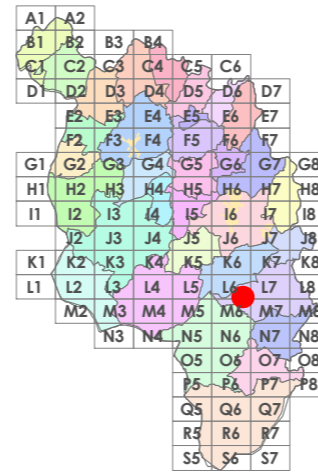
Código do elemento: **09.H27**

Página 133 de 513

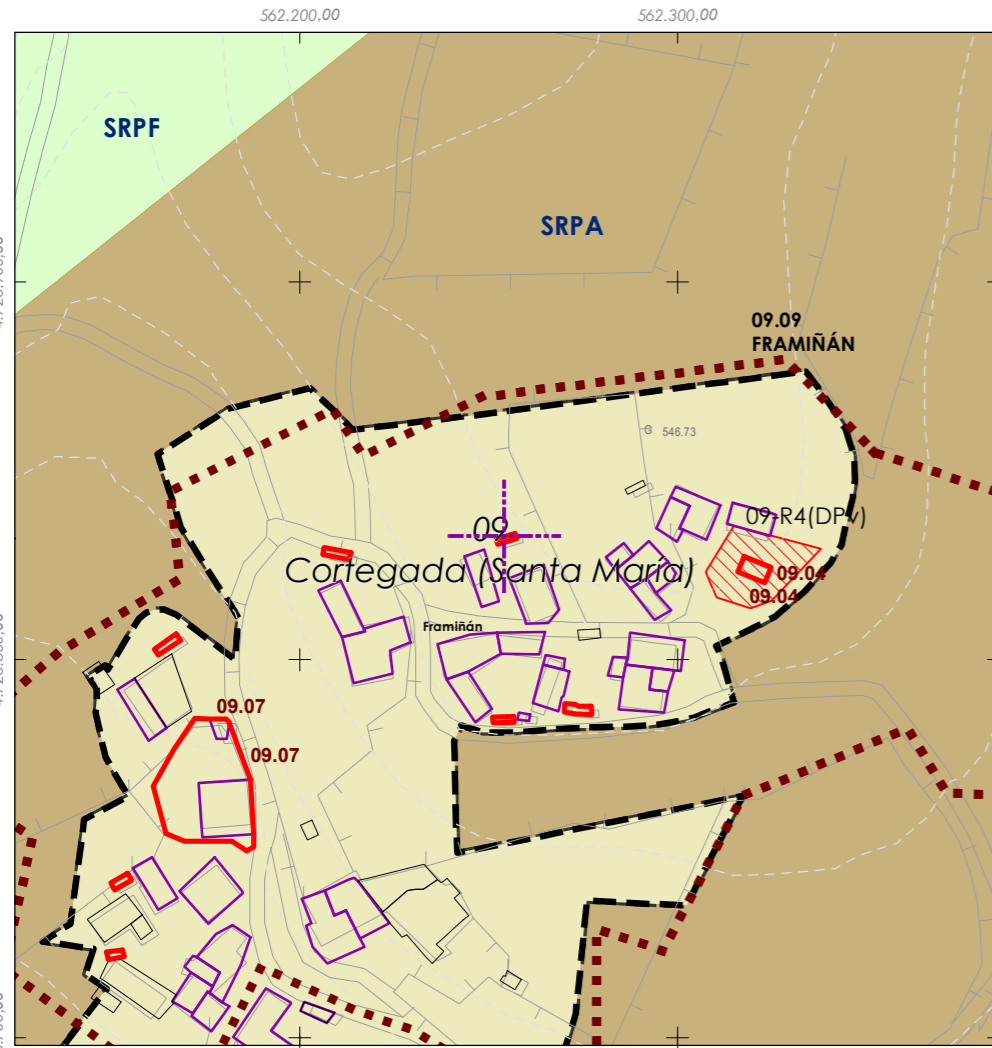
Denominación: **Hórreo**
Localización: **Framiñán**
Parroquia: **Cortegada (Santa María)**

Coordenadas UTM:
UTM X: 562255 / UTM Y: 4723830
Sistema de coordenadas:
Proxección: (U.T.M.) European Datum 1950 Zona 29N
Unidades: metros

Descrición do ben:
Hórreo con cuberta de tella a dúas augas. Estrutura e cerramento de formigón sobre basamento pechado.



- Delimitación PARROQUIAL**
- Abades (Santa María)
 - Ansemil (San Pedro)
 - Breixa (Santiago)
 - Carboeiro (Santa María)
 - Cervaña (San Salvador)
 - Chapa (San Cibrao)
 - Cira (Santa Baia)
 - Cortegada (Santa María)
 - Dornelas (San Martiño)
 - Escuadro (San Salvador)
 - Fiestras (San Martiño)
 - Graba (San Miguel)
 - Lamela (San Miguel)
 - Laro (San Salvador)
 - Manduas (San Tirso)
 - Margaride (San Fiz)
 - Martixe (San Cristovo)
 - Moalde (San Mamede)
 - Negreiros (San Martiño)
 - O Castro (San Mamede)
 - Oleiros (San Miguel)
 - Parada (Santo Tomé)
 - Pazos (San Martiño)
 - Piñeiro (San Xiao)
 - Ponte (San Miguel)
 - Refoxos (San Paio)
 - Rellas (San Martiño)
 - Saídres (San Xoán)
 - Siador (San Miguel)
 - Silleda (Santa Baia)
 - Taboada (Santiago)
 - Vilar (San Martiño)
 - Xestoso (Santa María)



- CLASIFICACIÓN DO SOLO**
- Delimitación de Solo Urbano
 - SNR
 - SRPI
 - SUD
 - SRPO
 - SRPAU
 - SRPPC
 - SRPPX
 - SRPEN
 - SRPA
 - SPRF
- PATRIMONIO CULTURAL**
- Patrimonio Cultural
 - Contorno de protección
 - BIC
 - CPX - Contorno de protección de Xacemento
 - Camión Real
 - Camión de Santiago
- Patrimonio Arqueolóxico (ZPI)**
- Patrimonio Arqueolóxico (ZPI)
 - API - Área de Protección Integral





Código do elemento:

09.H28

Página 134 de 513

Denominación:

Hórreo

Coordenadas UTM:

UTM X: 565132 / UTM Y: 4723250

Localización:

Regalade

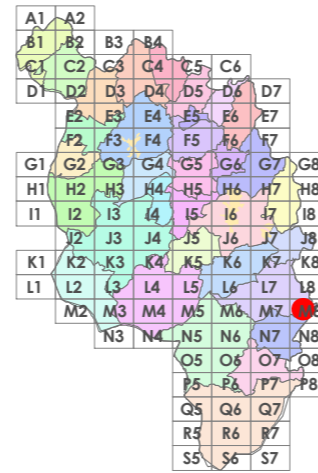
Parroquia:

Cortegada (Santa María)

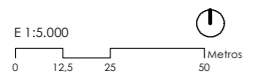
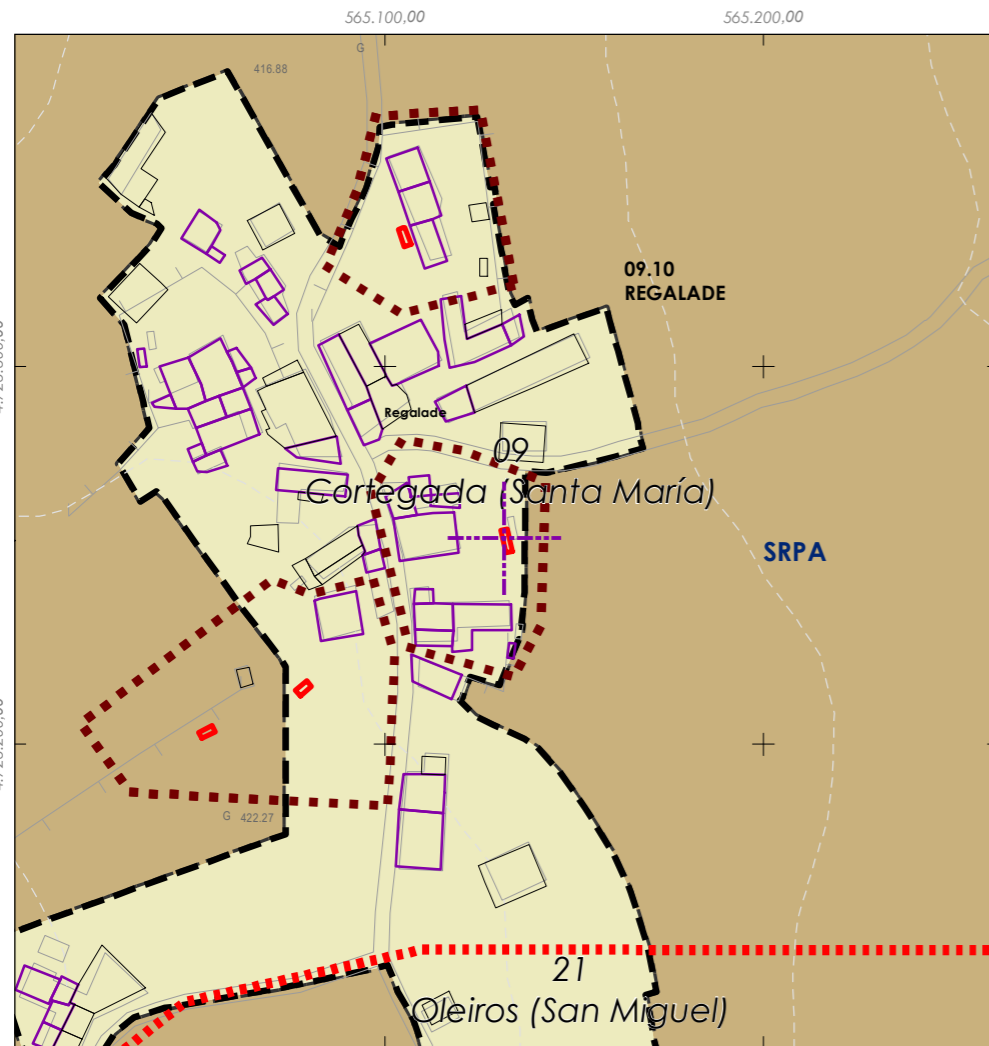
Sistema de coordenadas:
Proxección: (U.T.M.) European Datum 1950 Zona 29N
Unidades: metros

Descrición do ben:

Hórreo con cuberta a dúas augas rematada en tella. Costais formados por faixas, doelas e vigas de madeira sobre cepas de pedra.



- Delimitación PARROQUIAL**
- Abades (Santa María)
 - Ansemil (San Pedro)
 - Breixa (Santiago)
 - Carboeiro (Santa María)
 - Cervaña (San Salvador)
 - Chapa (San Cibrao)
 - Cira (Santa Baia)
 - Cortegada (Santa María)
 - Dornelas (San Martiño)
 - Escuadro (San Salvador)
 - Fiestras (San Martiño)
 - Graba (San Miguel)
 - Lamela (San Miguel)
 - Laro (San Salvador)
 - Manduas (San Tirso)
 - Margaride (San Fiz)
 - Martixe (San Cristovo)
 - Moalde (San Mamede)
 - Negreiros (San Martiño)
 - O Castro (San Mamede)
 - Oleiros (San Miguel)
 - Parada (Santo Tomé)
 - Pazos (San Martiño)
 - Piñeiro (San Xiao)
 - Ponte (San Miguel)
 - Refoxos (San Paio)
 - Rellas (San Martiño)
 - Saídres (San Xoán)
 - Siador (San Miguel)
 - Silleda (Santa Baia)
 - Taboada (Santiago)
 - Vilar (San Martiño)
 - Xestoso (Santa María)



CLASIFICACIÓN DO SOLO

- Delimitación de Solo Urbano
- SNR
- SRPI
- SUD
- SRPO
- SRPAU
- SRPPC
- SRPPX
- SRPEN
- SRPA
- SPRF

PATRIMONIO CULTURAL

- Patrimonio Cultural
- Contorno de protección
- BIC
- CPX - Contorno de protección de Xacemento
- Camión Real
- Camión de Santiago
- Patrimonio Arqueolóxico (ZPI)
- Patrimonio Arqueolóxico (ZPI)
- API - Área de Protección Integral





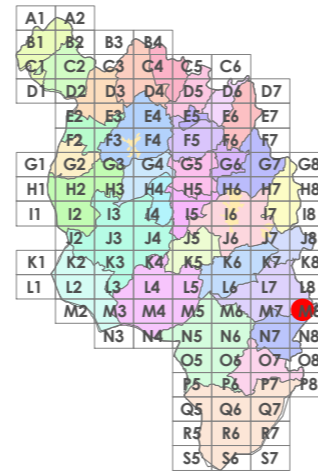
Código do elemento: **09.H29**

Página 135 de 513

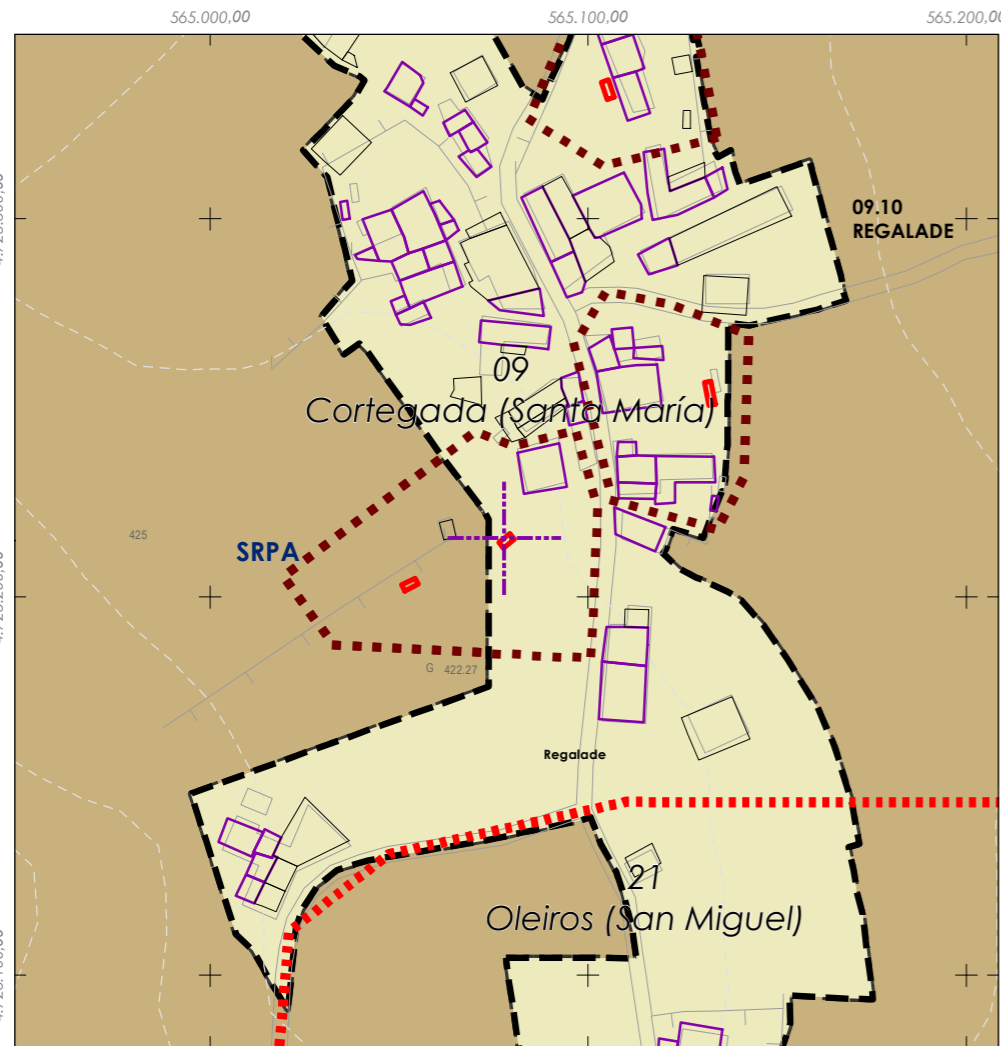
Denominación: **Hórreo**
Localización: **Regalade**
Parroquia: **Cortegada (Santa María)**

Coordenadas UTM:
UTM X: 565079 / UTM Y: 4723220
Sistema de coordenadas:
Proxección: (U.T.M.) European Datum 1950 Zona 29N
Unidades: metros

Descrición do ben:
Restos de hórreo do que se conservan cepas, tornarratos e penais, un deles con remate en pináculo.



- Delimitación PARROQUIAL**
- Abades (Santa María)
 - Ansemil (San Pedro)
 - Breixa (Santiago)
 - Carboeiro (Santa María)
 - Cervaña (San Salvador)
 - Chapa (San Cibrao)
 - Cira (Santa Baia)
 - Cortegada (Santa María)
 - Dornelas (San Martiño)
 - Escuadro (San Salvador)
 - Fiestras (San Martiño)
 - Graba (San Miguel)
 - Lamela (San Miguel)
 - Laro (San Salvador)
 - Manduas (San Tirso)
 - Margaride (San Fiz)
 - Martixe (San Cristovo)
 - Moalde (San Mamede)
 - Negreiros (San Martiño)
 - O Castro (San Mamede)
 - Oleiros (San Miguel)
 - Parada (Santo Tomé)
 - Pazos (San Martiño)
 - Piñeiro (San Xiao)
 - Ponte (San Miguel)
 - Refoxos (San Paio)
 - Rellas (San Martiño)
 - Saídres (San Xoán)
 - Siador (San Miguel)
 - Silleda (Santa Baia)
 - Taboada (Santiago)
 - Vilar (San Martiño)
 - Xestoso (Santa María)



- E 1:5.000
- CLASIFICACIÓN DO SOLO**
- Delimitación de Solo Urbano
 - SNR
 - SRPI
 - SUD
 - SRPO
 - SRPAU
 - SRPPC
 - SRPPX
 - SRPEN
 - SRPA
 - SPRF
- PATRIMONIO CULTURAL**
- Patrimonio Cultural
 - Contorno de protección
 - BIC
 - CPX - Contorno de protección de Xacemento
 - Camión Real
 - Camión de Santiago
- Patrimonio Arqueolóxico (ZPI)**
- Patrimonio Arqueolóxico (ZPI)
 - API - Área de Protección Integral





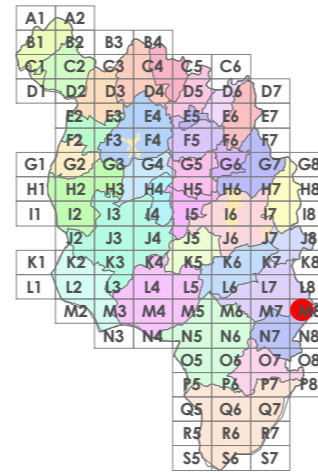
Código do elemento: **09.H30**

Página 136 de 513

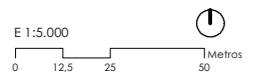
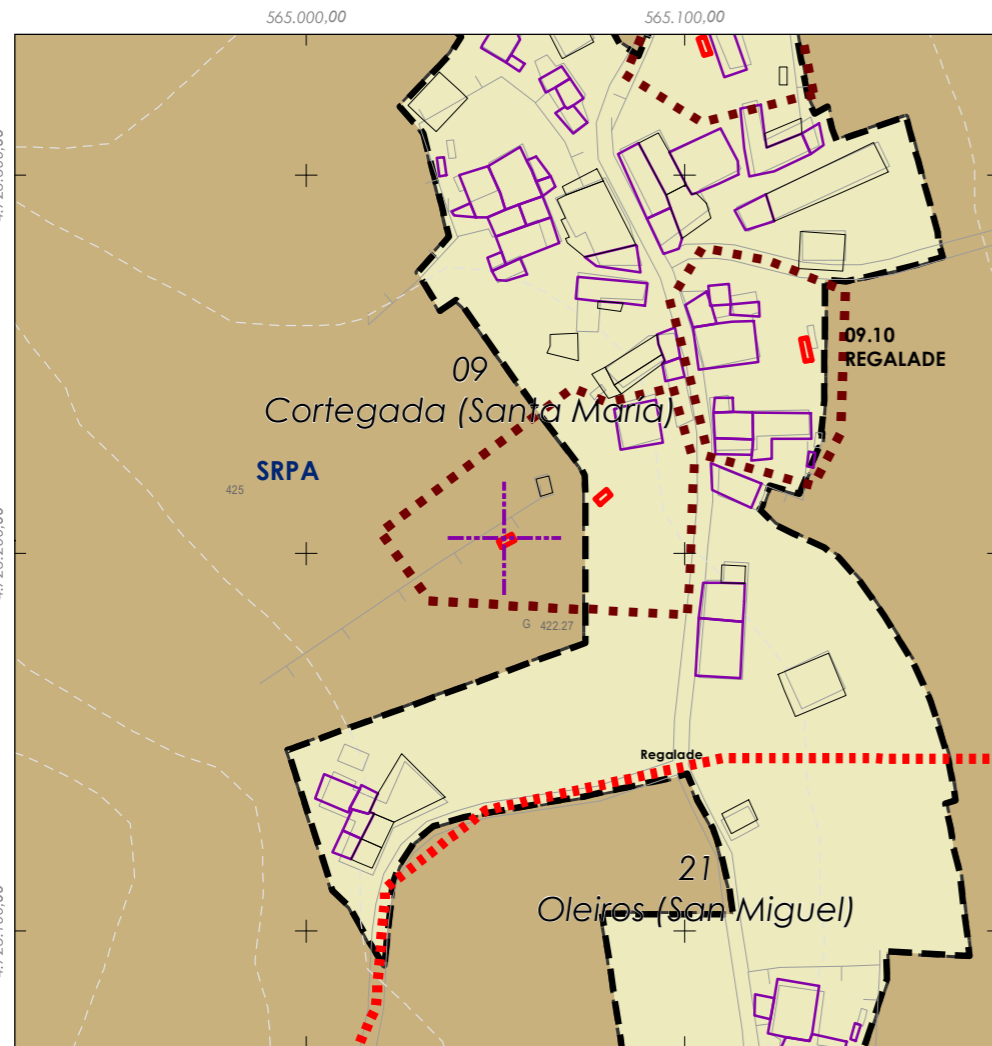
Denominación: **Hórreo**
Localización: **Cortegada (Santa María)**
Parroquia: **Cortegada (Santa María)**

Coordenadas UTM:
UTM X: 565053 / UTM Y: 4723200
Sistema de coordenadas:
Proxección: (U.T.M.) European Datum 1950 Zona 29N
Unidades: metros

Descrición do ben:
Restos de hórreo do que se conservan cepas, tornarratos e penais, rematados en cruz e pináculo. Ámbolos dous extremos únense cunha cuberta de chapa ondulada.



- Delimitación PARROQUIAL**
- Abades (Santa María)
 - Ansemil (San Pedro)
 - Breixa (Santiago)
 - Carboeiro (Santa María)
 - Cervaña (San Salvador)
 - Chapa (San Cibrao)
 - Cira (Santa Baia)
 - Cortegada (Santa María)
 - Dornelas (San Martiño)
 - Escuadro (San Salvador)
 - Fiestras (San Martiño)
 - Graba (San Miguel)
 - Lamela (San Miguel)
 - Laro (San Salvador)
 - Manduas (San Tirso)
 - Margaride (San Fiz)
 - Martixe (San Cristovo)
 - Moalde (San Mamede)
 - Negreiros (San Martiño)
 - O Castro (San Mamede)
 - Oleiros (San Miguel)
 - Parada (Santo Tomé)
 - Pazos (San Martiño)
 - Piñeiro (San Xiao)
 - Ponte (San Miguel)
 - Refoxos (San Paio)
 - Rellas (San Martiño)
 - Saídres (San Xoán)
 - Siador (San Miguel)
 - Silleda (Santa Baia)
 - Taboada (Santiago)
 - Vilar (San Martiño)
 - Xestoso (Santa María)



CLASIFICACIÓN DO SOLO

- Delimitación de Solo Urbano
- SNR
- SRPI
- SUD
- SRPO
- SRPAU
- SRPPC
- SRPPX
- SRPEN
- SRPA
- SPRF

PATRIMONIO CULTURAL

- Patrimonio Cultural
- Contorno de protección
- BIC
- CPX - Contorno de protección de Xacemento
- Camión Real
- Camión de Santiago
- Patrimonio Arqueolóxico (ZPI)
- Patrimonio Arqueolóxico (ZPI)
- API - Área de Protección Integral





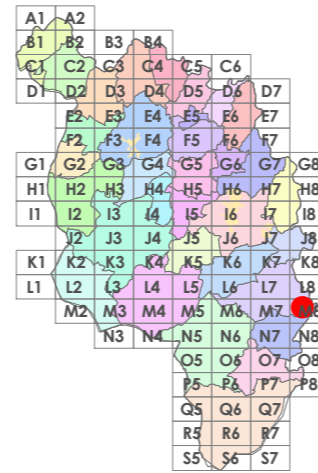
Código do elemento: **09.H31**

Página 137 de 513

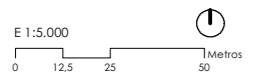
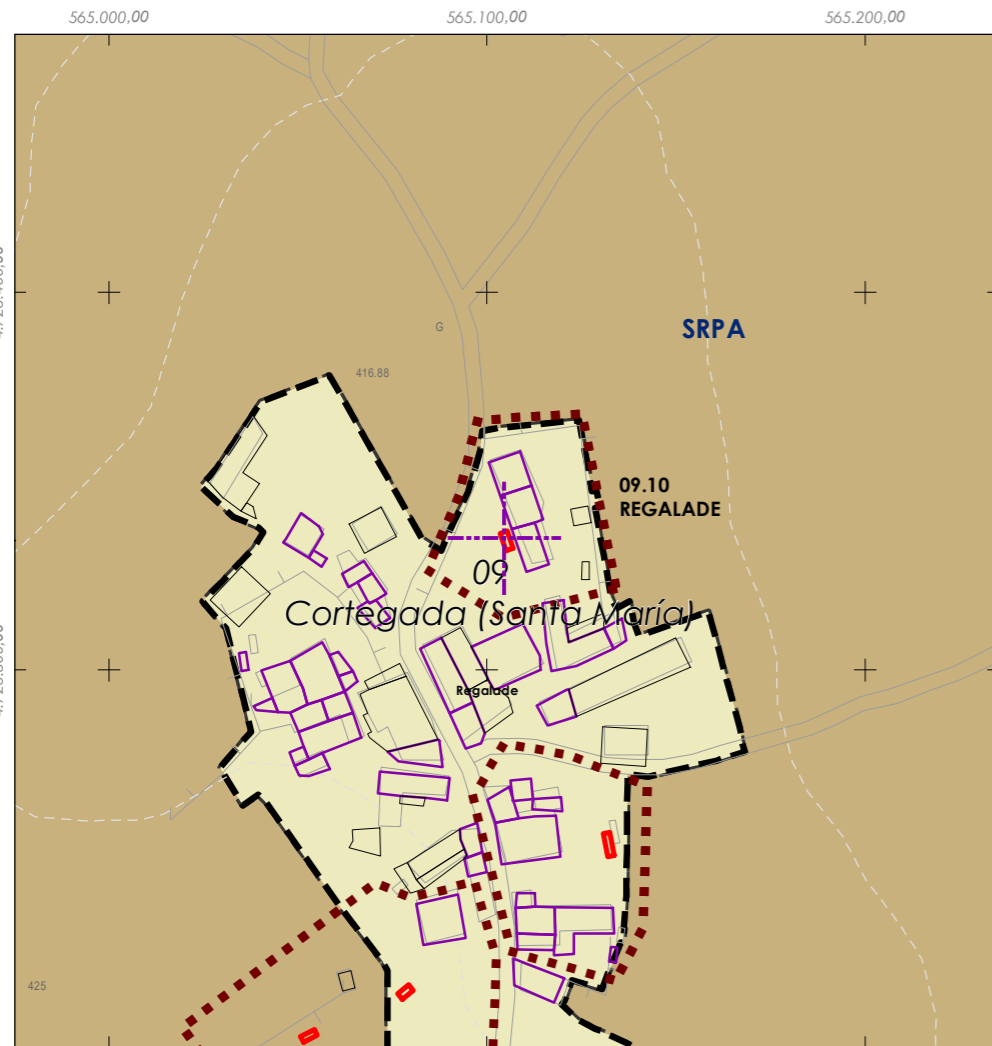
Denominación: **Hórreo**
Localización: **Regalade**
Parroquia: **Cortegada (Santa María)**

Coordenadas UTM:
UTM X: 565105 / UTM Y: 4723330
Sistema de coordenadas:
Proxección: (U.T.M.) European Datum 1950 Zona 29N
Unidades: metros

Descrición do ben:
Hórreo con cuberta de tella a dúas augas rematada nos extremos mediante cruz e pináculo de base cadrada. Costais formados por faixas, doelas e vigas de madeira sobre cepas de pedra.



- Delimitación PARROQUIAL**
- Abades (Santa María)
 - Ansemil (San Pedro)
 - Breixa (Santiago)
 - Carboeiro (Santa María)
 - Cervaña (San Salvador)
 - Chapa (San Cibrao)
 - Cira (Santa Baia)
 - Cortegada (Santa María)
 - Dornelas (San Martiño)
 - Escuadro (San Salvador)
 - Fiestras (San Martiño)
 - Graba (San Miguel)
 - Lamela (San Miguel)
 - Laro (San Salvador)
 - Manduas (San Tirso)
 - Margaride (San Fiz)
 - Martixe (San Cristovo)
 - Moalde (San Mamede)
 - Negreiros (San Martiño)
 - O Castro (San Mamede)
 - Oleiros (San Miguel)
 - Parada (Santo Tomé)
 - Pazos (San Martiño)
 - Piñeiro (San Xiao)
 - Ponte (San Miguel)
 - Refoxos (San Paio)
 - Rellas (San Martiño)
 - Saídres (San Xoán)
 - Siador (San Miguel)
 - Silleda (Santa Baia)
 - Taboada (Santiago)
 - Vilar (San Martiño)
 - Xestoso (Santa María)



CLASIFICACIÓN DO SOLO

- Delimitación de Solo Urbano
- SNR
- SRPI
- SUD
- SRPO
- SRPAU
- SRPPC
- SRPPX
- SRPEN
- SRPA
- SPRF

PATRIMONIO CULTURAL

- Patrimonio Cultural
- Contorno de protección
- BIC
- CPX - Contorno de protección de Xacemento
- Camión Real
- Camión de Santiago
- Patrimonio Arqueolóxico (ZPI)
- Patrimonio Arqueolóxico (ZPI)
- API - Área de Protección Integral





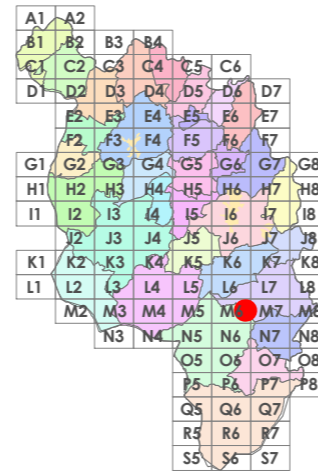
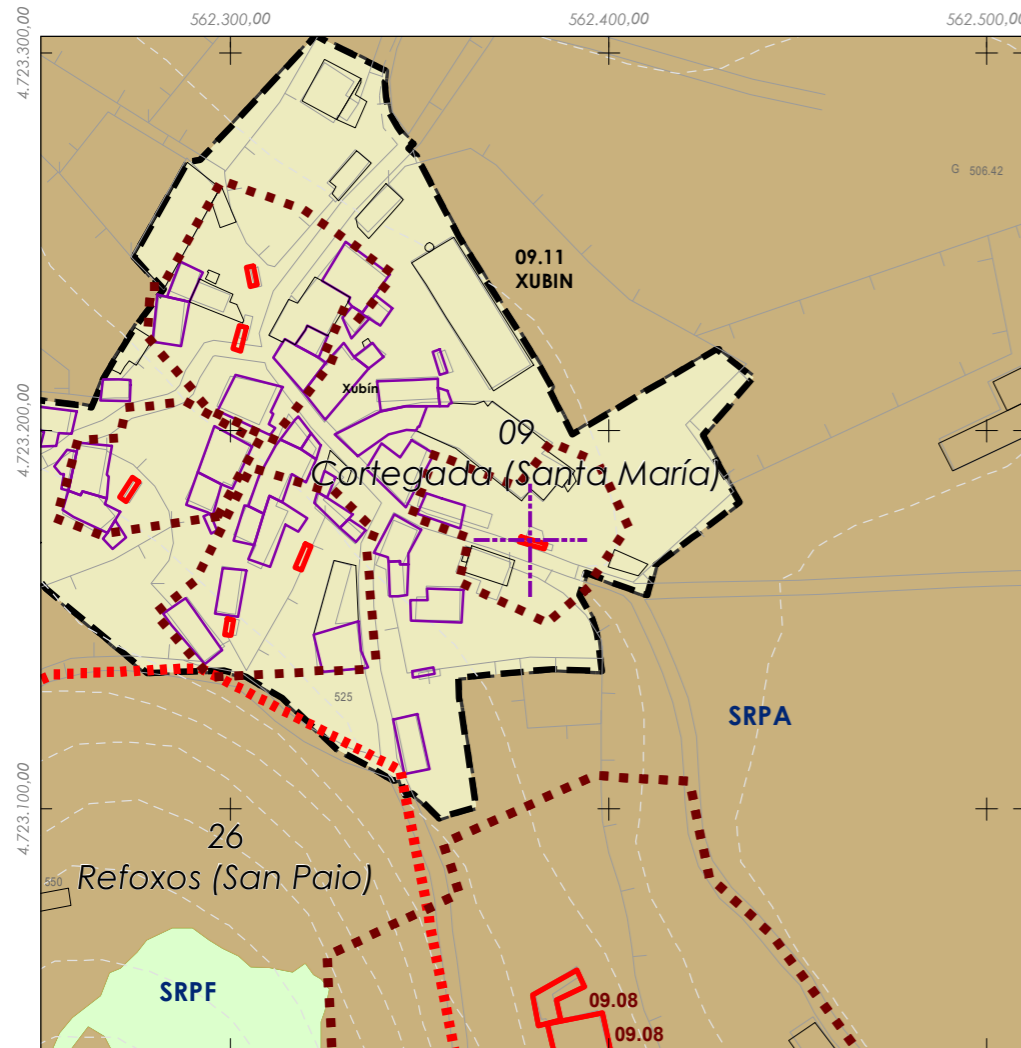
Código do elemento: **09.H32**

Página 138 de 513

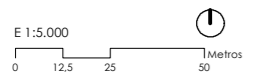
Denominación: **Hórreo**
Localización: **Xubín**
Parroquia: **Cortegada (Santa María)**

Coordenadas UTM:
UTM X: 562380 / UTM Y: 4723170
Sistema de coordenadas:
Proxección: (U.T.M.) European Datum 1950 Zona 29N
Unidades: metros

Descrición do ben:
Hórreo con cuberta de tella a dúas augas. Estrutura e cerramento de formigón sobre basamento tratado do mesmo xeito.



- Delimitación PARROQUIAL**
- Abades (Santa María)
 - Ansemil (San Pedro)
 - Breixa (Santiago)
 - Carboeiro (Santa María)
 - Cervaña (San Salvador)
 - Chapa (San Cibrao)
 - Cira (Santa Baia)
 - Cortegada (Santa María)
 - Dornelas (San Martiño)
 - Escuadro (San Salvador)
 - Fiestras (San Martiño)
 - Graba (San Miguel)
 - Lamela (San Miguel)
 - Laro (San Salvador)
 - Manduas (San Tirso)
 - Margaride (San Fiz)
 - Martixe (San Cristovo)
 - Moalde (San Mamede)
 - Negreiros (San Martiño)
 - O Castro (San Mamede)
 - Oleiros (San Miguel)
 - Parada (Santo Tomé)
 - Pazos (San Martiño)
 - Piñeiro (San Xiao)
 - Ponte (San Miguel)
 - Refoxos (San Paio)
 - Rellas (San Martiño)
 - Saídres (San Xoán)
 - Siador (San Miguel)
 - Silleda (Santa Baia)
 - Taboada (Santiago)
 - Vilar (San Martiño)
 - Xestoso (Santa María)



CLASIFICACIÓN DO SOLO

- Delimitación de Solo Urbano**
- SRPAU
 - SNR
 - SRPI
 - SUD
 - SRPO
 - SRPPC
 - SRPPX
 - SRPEN
 - SRPA
 - SRPF

PATRIMONIO CULTURAL

- Patrimonio Cultural
- Contorno de protección
- BIC
- CPX - Contorno de protección de Xacemento
- Camión Real
- Camión de Santiago
- Patrimonio Arqueolóxico (ZPI)**
- Patrimonio Arqueolóxico (ZPI)
- API - Área de Protección Integral





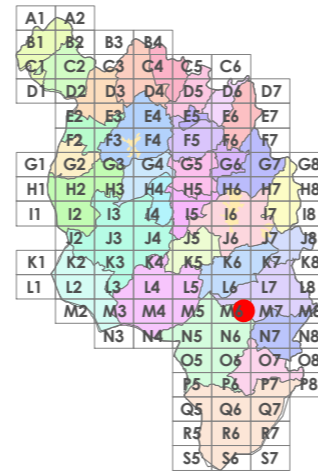
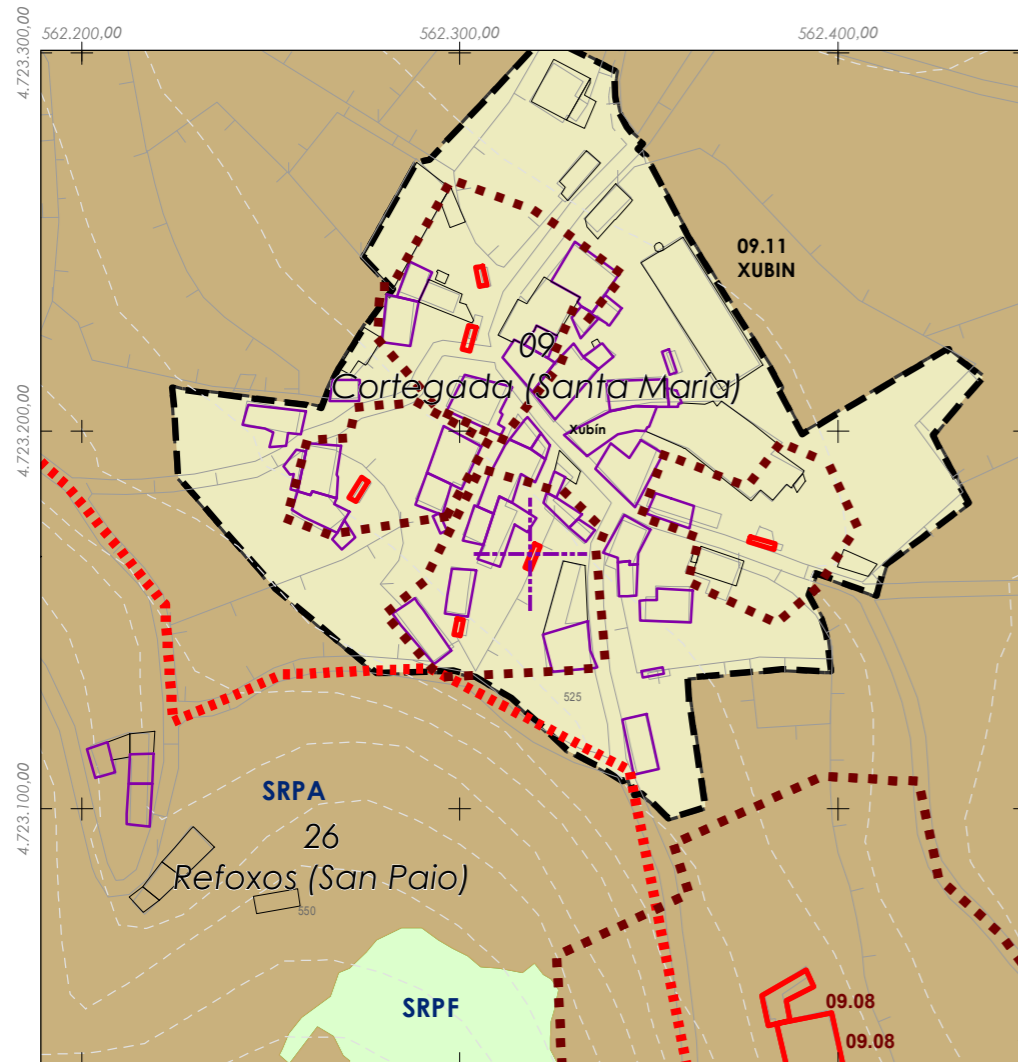
Código do elemento: **09.H33**

Página 139 de 513

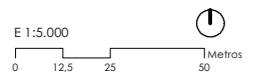
Denominación: **Hórreo**
Localización: **Xubin**
Parroquia: **Cortegada (Santa María)**

Coordenadas UTM:
UTM X: 562319 / UTM Y: 4723170
Sistema de coordenadas:
Proxección: (U.T.M.) European Datum 1950 Zona 29N
Unidades: metros

Descrición do ben:
Hórreo con cuberta de tella a dúas augas. Costais formados por faixas, doelas e vigas de madeira sobre cepas de pedra.



- Delimitación PARROQUIAL**
- Abades (Santa María)
 - Ansemil (San Pedro)
 - Breixa (Santiago)
 - Carboeiro (Santa María)
 - Cervaña (San Salvador)
 - Chapa (San Cibrao)
 - Cira (Santa Baia)
 - Cortegada (Santa María)
 - Dornelas (San Martiño)
 - Escuadro (San Salvador)
 - Fiestras (San Martiño)
 - Graba (San Miguel)
 - Lamela (San Miguel)
 - Laro (San Salvador)
 - Manduas (San Tirso)
 - Margaride (San Fiz)
 - Martixe (San Cristovo)
 - Moalde (San Mamede)
 - Negreiros (San Martiño)
 - O Castro (San Mamede)
 - Oleiros (San Miguel)
 - Parada (Santo Tomé)
 - Pazos (San Martiño)
 - Piñeiro (San Xiao)
 - Ponte (San Miguel)
 - Refoxos (San Paio)
 - Rellas (San Martiño)
 - Saídres (San Xoán)
 - Siador (San Miguel)
 - Silleda (Santa Baia)
 - Taboada (Santiago)
 - Vilar (San Martiño)
 - Xestoso (Santa María)



CLASIFICACIÓN DO SOLO

- Delimitación de Solo Urbano
- SNR
- SRPI
- SUD
- SRPO
- SRPAU
- SRPPC
- SRPPX
- SRPEN
- SRPA
- SRPF

PATRIMONIO CULTURAL

- Patrimonio Cultural
- Contorno de protección
- BIC
- CPX - Contorno de protección de Xacemento
- Camión Real
- Camión de Santiago
- Patrimonio Arqueolóxico (ZPI)
- Patrimonio Arqueolóxico (ZPI)
- API - Área de Protección Integral





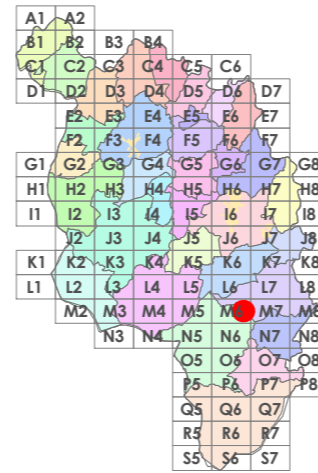
Código do elemento: **09.H34**

Página 140 de 513

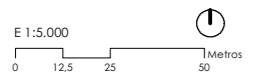
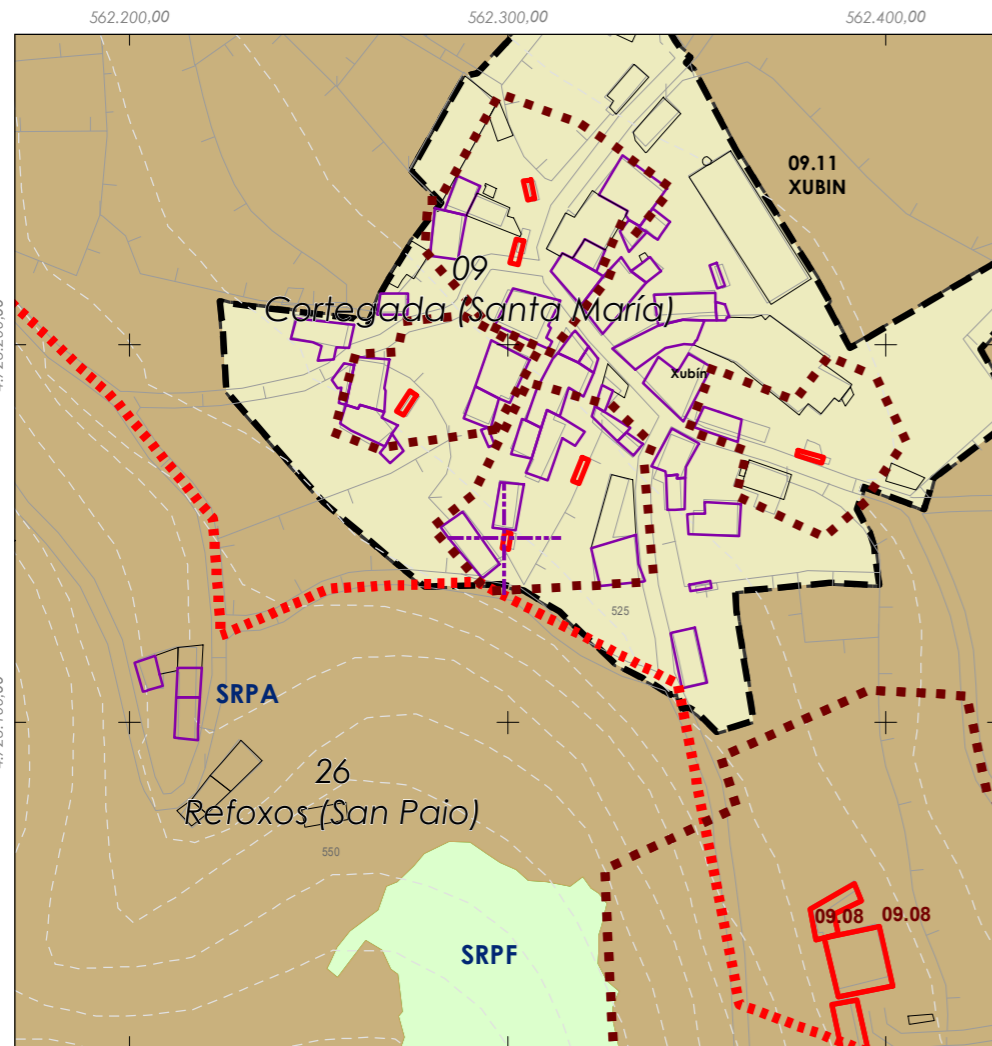
Denominación:
Hórreo
Localización: **Xubin**
Parroquia: **Cortegada (Santa María)**

Coordenadas UTM:
UTM X: 562300 / UTM Y: 4723150
Sistema de coordenadas:
Proxección: (U.T.M.) European Datum 1950 Zona 29N
Unidades: metros

Descrición do ben:
Hórreo con cuberta de tella a dúas augas rematada nos extremos mediante cruz e pináculo de base cadrada. Costais formados por doelas de pedra e cerramento de ladrillo sobre cepas de pedra, pechadas na metade da superficie.



- Delimitación PARROQUIAL**
- Abades (Santa María)
 - Martixe (San Cristovo)
 - Ansemil (San Pedro)
 - Moalde (San Mamede)
 - Breixa (Santiago)
 - Negreiros (San Martiño)
 - Carboeiro (Santa María)
 - O Castro (San Mamede)
 - Cervaña (San Salvador)
 - Oleiros (San Miguel)
 - Chapa (San Cibrao)
 - Parada (Santo Tomé)
 - Cira (Santa Baia)
 - Pazos (San Martiño)
 - Cortegada (Santa María)
 - Piñeiro (San Xiao)
 - Dornelas (San Martiño)
 - Ponte (San Miguel)
 - Escuadro (San Salvador)
 - Refoxos (San Paio)
 - Fiestras (San Martiño)
 - Rellas (San Martiño)
 - Graba (San Miguel)
 - Saídres (San Xoán)
 - Lamela (San Miguel)
 - Siador (San Miguel)
 - Laro (San Salvador)
 - Silleda (Santa Baia)
 - Manduas (San Tirso)
 - Taboada (Santiago)
 - Margaride (San Fiz)
 - Vilar (San Martiño)
 -
 - Xestoso (Santa María)



CLASIFICACIÓN DO SOLO

- Delimitación de Solo Urbano
- SRPAU
- SNR
- SRPPC
- SNR
- SRPPX
- SRPI
- SRPEN
- SUD
- SRPA
- SRPO
- SPRF

PATRIMONIO CULTURAL

- Patrimonio Cultural
- Contorno de protección
- BIC
- CPX - Contorno de protección de Xacemento
- *** Camiño Real
- Camiño de Santiago
- Patrimonio Arqueolóxico (ZPI)**
- Patrimonio Arqueolóxico (ZPI)
- API - Área de Protección Integral





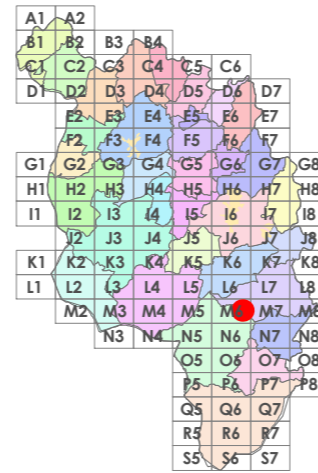
Código do elemento: **09.H35**

Página 141 de 513

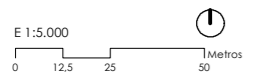
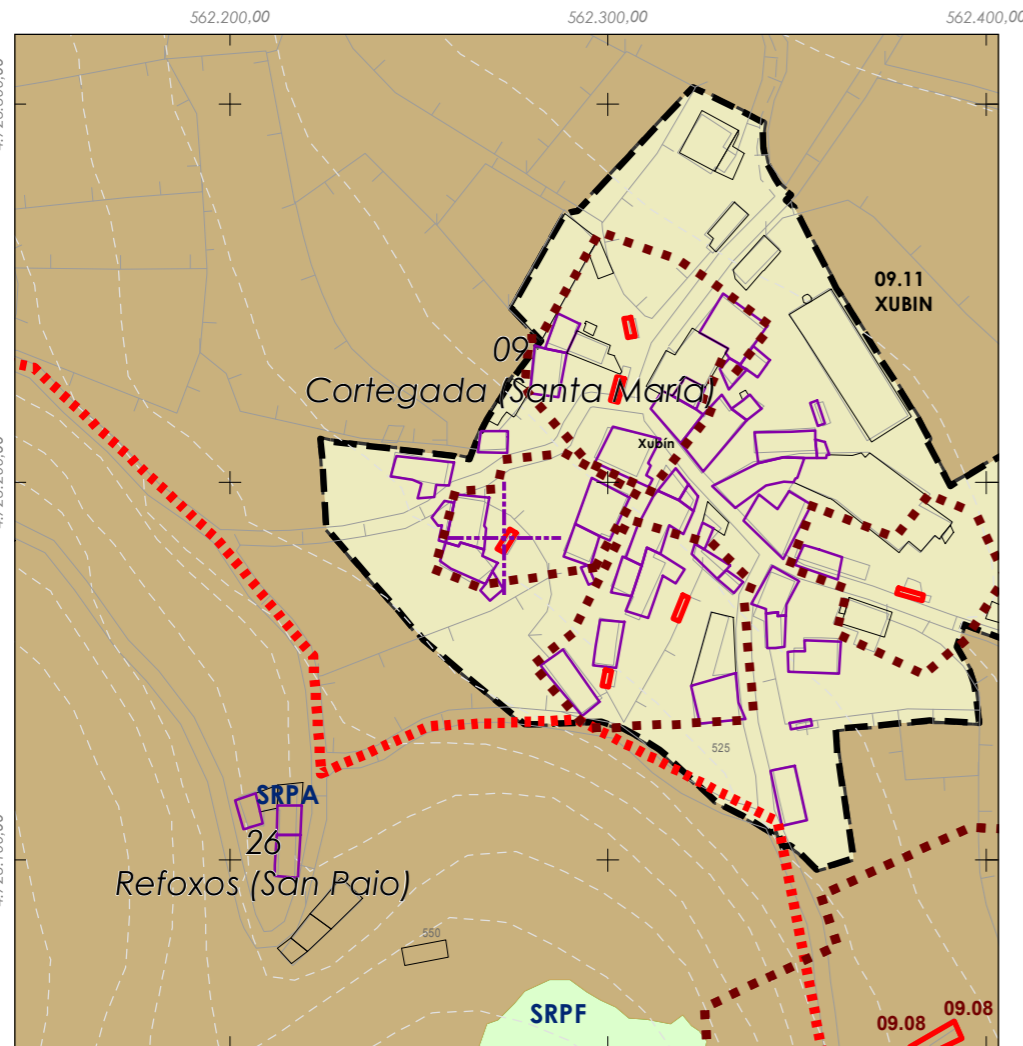
Denominación: **Hórreo**
Localización: **Xubin**
Parroquia: **Cortegada (Santa María)**

Coordenadas UTM:
UTM X: 562273 / UTM Y: 4723180
Sistema de coordenadas:
Proxección: (U.T.M.) European Datum 1950 Zona 29N
Unidades: metros

Descrición do ben:
Hórreo con cuberta de tella a dúas augas rematada nos extremos mediante cruz e pináculo de base cadrada. Costais formados por faixas, doelas e vigas de madeira sobre cepas de pedra.



- Delimitación PARROQUIAL**
- Abades (Santa María)
 - Ansemil (San Pedro)
 - Breixa (Santiago)
 - Carboeiro (Santa María)
 - Cervaña (San Salvador)
 - Chapa (San Cibrao)
 - Cira (Santa Baia)
 - Cortegada (Santa María)
 - Dornelas (San Martiño)
 - Escuadro (San Salvador)
 - Fiestras (San Martiño)
 - Graba (San Miguel)
 - Lamela (San Miguel)
 - Laro (San Salvador)
 - Manduas (San Tirso)
 - Margaride (San Fiz)
 - Martixe (San Cristovo)
 - Moalde (San Mamede)
 - Negreiros (San Martiño)
 - O Castro (San Mamede)
 - Oleiros (San Miguel)
 - Parada (Santo Tomé)
 - Pazos (San Martiño)
 - Piñeiro (San Xiao)
 - Ponte (San Miguel)
 - Refoxos (San Paio)
 - Rellas (San Martiño)
 - Saídres (San Xoán)
 - Siador (San Miguel)
 - Silleda (Santa Baia)
 - Taboada (Santiago)
 - Vilar (San Martiño)
 - Xestoso (Santa María)



CLASIFICACIÓN DO SOLO

- Delimitación de Solo Urbano
- SNR
- SRPI
- SUD
- SRPO
- SRPAU
- SRPPC
- SRPPX
- SRPEN
- SRPA
- SRPF

PATRIMONIO CULTURAL

- Patrimonio Cultural
- Contorno de protección
- BIC
- CPX - Contorno de protección de Xacemento
- Camión Real
- Camión de Santiago
- Patrimonio Arqueolóxico (ZPI)
- Patrimonio Arqueolóxico (ZPI)
- API - Área de Protección Integral





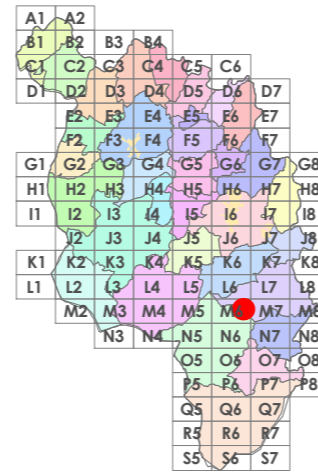
Código do elemento: **09.H36**

Página 142 de 513

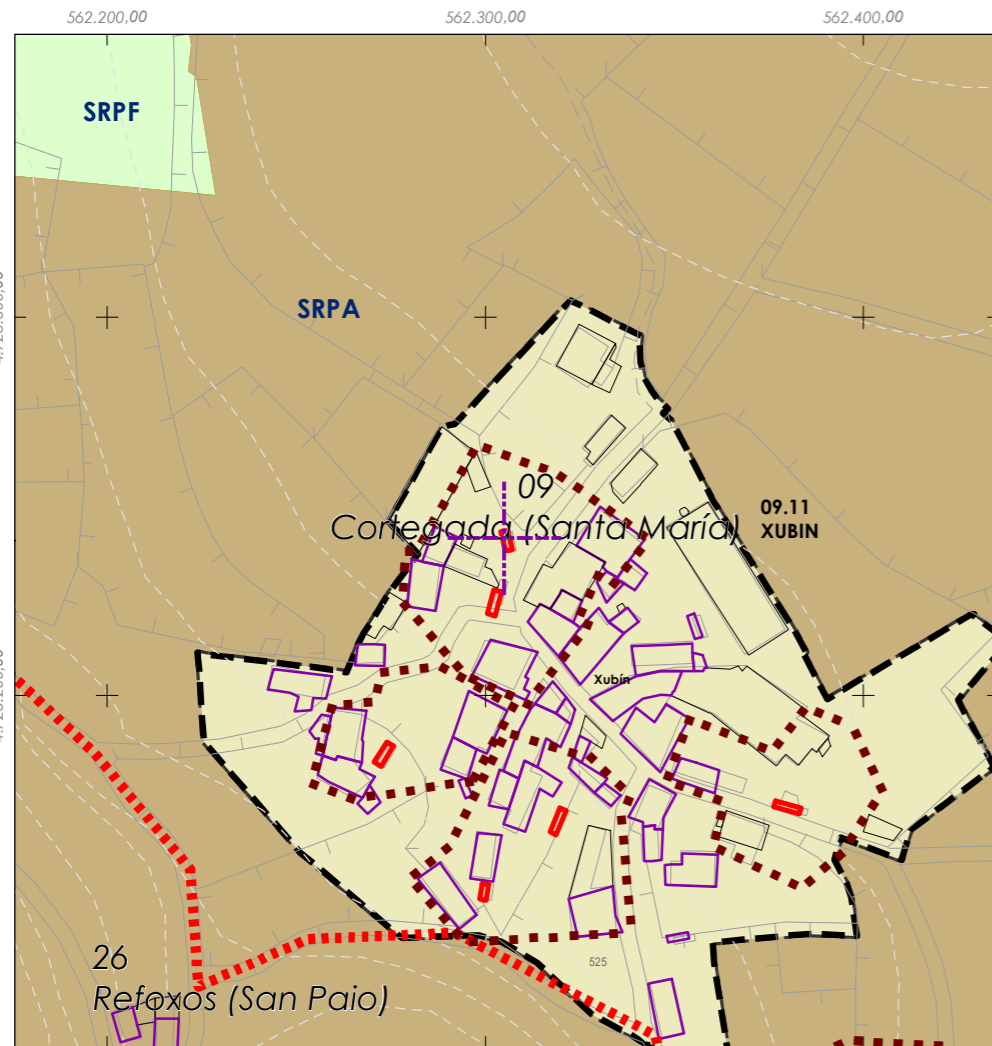
Denominación: **Hórreo**
Localización: **Xubin**
Parroquia: **Cortegada (Santa María)**

Coordenadas UTM:
UTM X: 562306 / UTM Y: 4723240
Sistema de coordenadas:
Proxección: (U.T.M.) European Datum 1950 Zona 29N
Unidades: metros

Descrición do ben:
Hórreo con cuberta de tella a dúas augas rematada nos extremos mediante cruz e pináculo de base cadrada. Costais formados por faixas, doelas e vigas de madeira sobre cepas de pedra.



- Delimitación PARROQUIAL**
- Abades (Santa María)
 - Ansemil (San Pedro)
 - Breixa (Santiago)
 - Carboeiro (Santa María)
 - Cervaña (San Salvador)
 - Chapa (San Cibrao)
 - Cira (Santa Baia)
 - Cortegada (Santa María)
 - Dornelas (San Martiño)
 - Escuadro (San Salvador)
 - Fiestras (San Martiño)
 - Graba (San Miguel)
 - Lamela (San Miguel)
 - Laro (San Salvador)
 - Manduas (San Tirso)
 - Margaride (San Fiz)
 - Martixe (San Cristovo)
 - Moalde (San Mamede)
 - Negreiros (San Martiño)
 - O Castro (San Mamede)
 - Oleiros (San Miguel)
 - Parada (Santo Tomé)
 - Pazos (San Martiño)
 - Piñeiro (San Xiao)
 - Ponte (San Miguel)
 - Refoxos (San Paio)
 - Rellas (San Martiño)
 - Saídres (San Xoán)
 - Siador (San Miguel)
 - Silleda (Santa Baia)
 - Taboada (Santiago)
 - Vilar (San Martiño)
 - Xestoso (Santa María)



CLASIFICACIÓN DO SOLO

- Delimitación de Solo Urbano
- SNR
- SRPI
- SUD
- SRPO
- SRPAU
- SRPPC
- SRPPX
- SRPEN
- SRPA
- SRPF

PATRIMONIO CULTURAL

- Patrimonio Cultural
- Contorno de protección
- BIC
- CPX - Contorno de protección de Xacemento
- Camión Real
- Camión de Santiago
- Patrimonio Arqueolóxico (ZPI)
- Patrimonio Arqueolóxico (ZPI)
- API - Área de Protección Integral





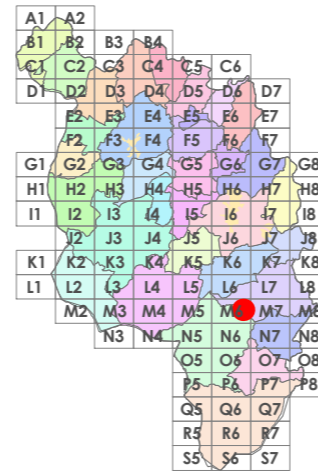
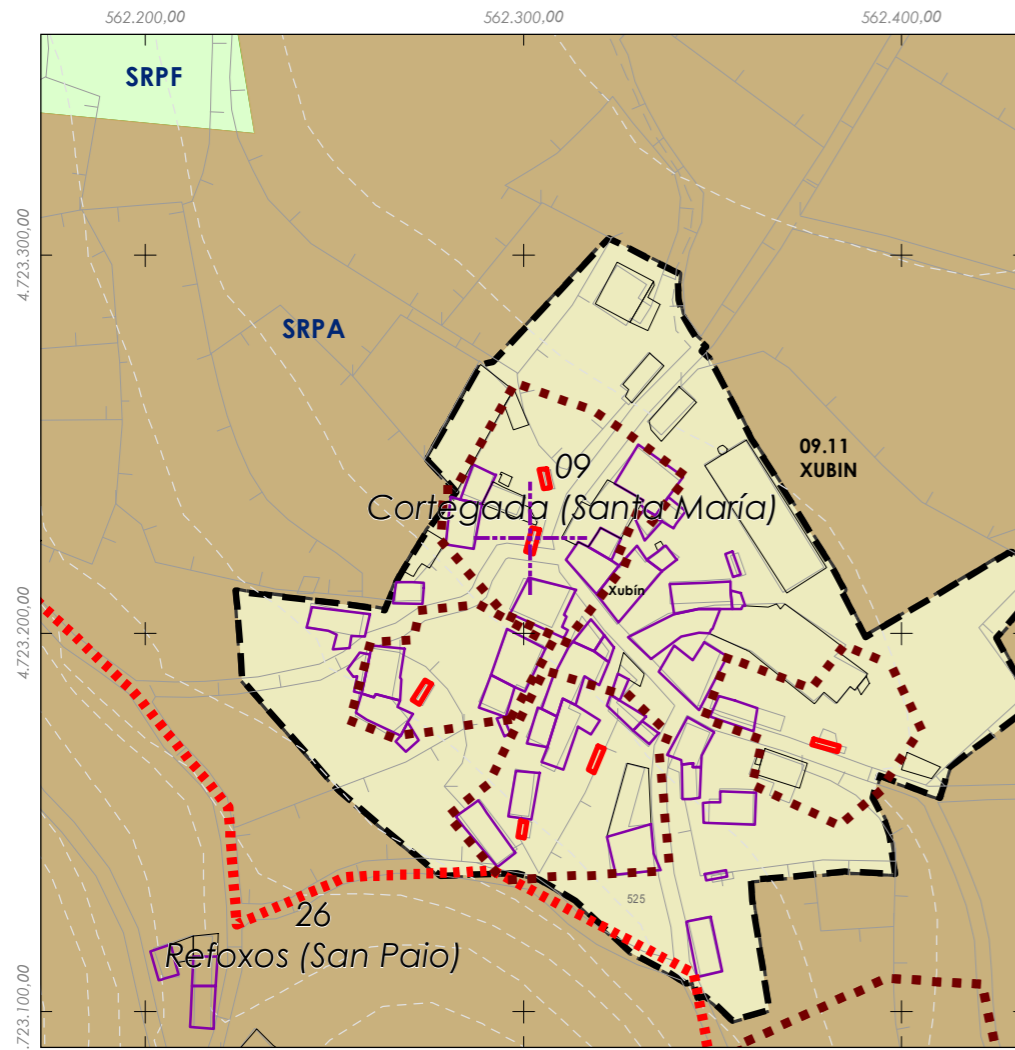
Código do elemento: **09.H37**

Página 143 de 513

Denominación:
Hórreo
Localización: **Xubin**
Parroquia: **Cortegada (Santa María)**

Coordenadas UTM:
UTM X: 562302 / UTM Y: 4723220
Sistema de coordenadas:
Proxección: (U.T.M.) European Datum 1950 Zona 29N
Unidades: metros

Descrición do ben:
Hórreo con cuberta de tella a dúas augas rematada nos extremos mediante cruz e pináculo de base cadrada. Costais formados por faixas, doelas e vigas de madeira sobre cepas de pedra.



- Delimitación PARROQUIAL**
- Abades (Santa María)
 - Ansemil (San Pedro)
 - Breixa (Santiago)
 - Carboeiro (Santa María)
 - Cervaña (San Salvador)
 - Chapa (San Cibrao)
 - Cira (Santa Baia)
 - Cortegada (Santa María)
 - Dornelas (San Martiño)
 - Escuadro (San Salvador)
 - Fiestras (San Martiño)
 - Graba (San Miguel)
 - Lamela (San Miguel)
 - Laro (San Salvador)
 - Manduas (San Tirso)
 - Margaride (San Fiz)
 - Martixe (San Cristovo)
 - Moalde (San Mamede)
 - Negreiros (San Martiño)
 - O Castro (San Mamede)
 - Oleiros (San Miguel)
 - Parada (Santo Tomé)
 - Pazos (San Martiño)
 - Piñeiro (San Xiao)
 - Ponte (San Miguel)
 - Refoxos (San Paio)
 - Rellas (San Martiño)
 - Saídres (San Xoán)
 - Siador (San Miguel)
 - Silleda (Santa Baia)
 - Taboada (Santiago)
 - Vilar (San Martiño)
 - Xestoso (Santa María)

E 1:5.000
0 12,5 25 50 Metros

CLASIFICACIÓN DO SOLO

- Delimitación de Solo Urbano
- SNR
- SRPI
- SUD
- SRPO
- SRPAU
- SRPPC
- SRPPX
- SRPEN
- SRPA
- SRPF

PATRIMONIO CULTURAL

- Patrimonio Cultural
- Contorno de protección
- BIC
- CPX - Contorno de protección de Xacemento
- Camión Real
- Camión de Santiago
- Patrimonio Arqueolóxico (ZPI)
- Patrimonio Arqueolóxico (ZPI)
- API - Área de Protección Integral





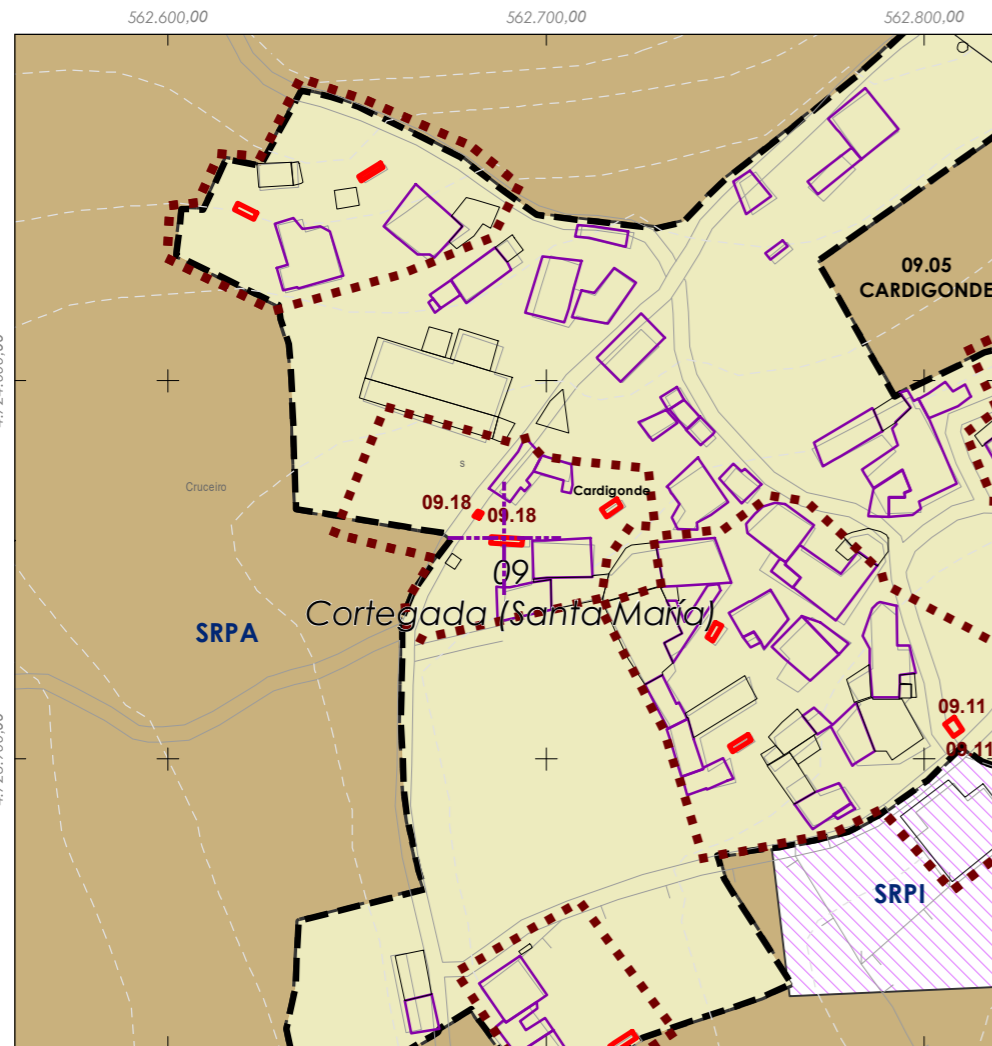
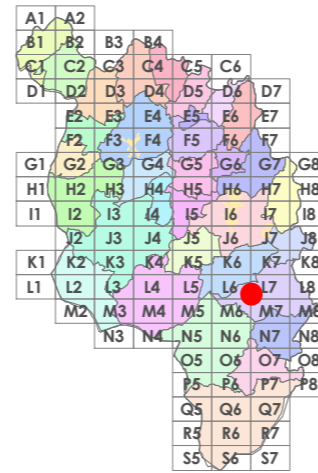
Código do elemento: **09.H38**

Página 144 de 513

Denominación:
Hórreo
Localización: **Cardigonde**
Parroquia: **Cortegada (Santa María)**

Coordenadas UTM:
UTM X: 562690 / UTM Y: 4723960
Sistema de coordenadas:
Proxección: (U.T.M.) European Datum 1950 Zona 29N
Unidades: metros

Descrición do ben:
Hórreo con cuberta de tella a dúas augas rematada nos extremos mediante cruz e pináculo de base cadrada. Costais formados por doelas de pedra e cerramento de ladrillo sobre cepas de pedra pechadas cara ao exterior da parcela.



- Delimitación PARROQUIAL**
- Abades (Santa María)
 - Ansemil (San Pedro)
 - Breixa (Santiago)
 - Carboeiro (Santa María)
 - Cervaña (San Salvador)
 - Chapa (San Cibrao)
 - Cira (Santa Baia)
 - Cortegada (Santa María)
 - Dornelas (San Martiño)
 - Escuadro (San Salvador)
 - Fiestras (San Martiño)
 - Graba (San Miguel)
 - Lamela (San Miguel)
 - Laro (San Salvador)
 - Manduas (San Tirso)
 - Margaride (San Fiz)
 - Martixe (San Cristovo)
 - Moalde (San Mamede)
 - Negreiros (San Martiño)
 - O Castro (San Mamede)
 - Oleiros (San Miguel)
 - Parada (Santo Tomé)
 - Pazos (San Martiño)
 - Piñeiro (San Xiao)
 - Ponte (San Miguel)
 - Refoxos (San Paio)
 - Rellas (San Martiño)
 - Saídres (San Xoán)
 - Siador (San Miguel)
 - Silleda (Santa Baia)
 - Taboada (Santiago)
 - Vilar (San Martiño)
 - Xestoso (Santa María)

- E 1:5.000
- CLASIFICACIÓN DO SOLO**
- Delimitación de Solo Urbano
 - SNR
 - SRPI
 - SUD
 - SRPO
 - SRPAU
 - SRPPC
 - SRPPX
 - SRPEN
 - SRPA
 - SPRF
- PATRIMONIO CULTURAL**
- Patrimonio Cultural
 - Contorno de protección
 - BIC
 - CPX - Contorno de protección de Xacemento
 - Camión Real
 - Camión de Santiago
- Patrimonio Arqueolóxico (ZPI)**
- Patrimonio Arqueolóxico (ZPI)
 - API - Área de Protección Integral





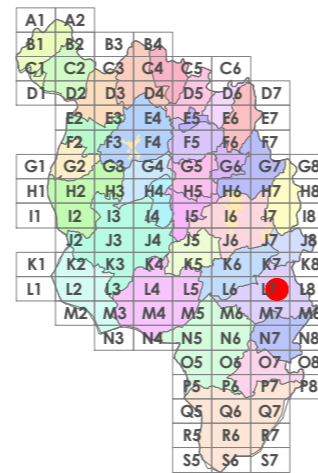
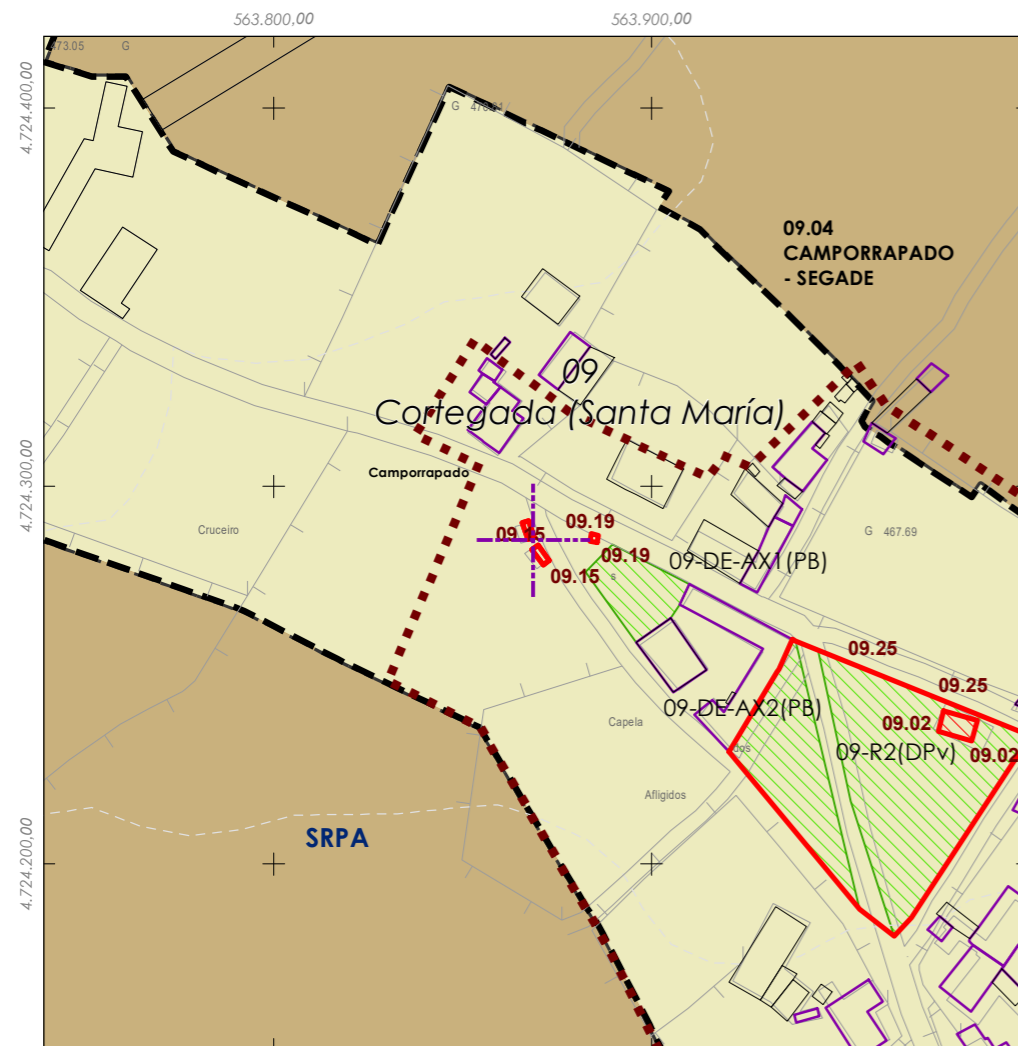
Código do elemento: **09.H39**

Página 145 de 513

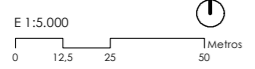
Denominación: **Hórreos en Camporrapado**
Localización: **Camporrapado**
Parroquia: **P. de Cortegada (Santa María)**

Coordenadas UTM:
UTM X: 563869 / UTM Y: 4724290
Sistema de coordenadas:
Proxección: (U.T.M.) European Datum 1950 Zona 29N
Unidades: metros

Descrición do ben:
Parella de hórreos formados por cepas de pedra sobre as que se coloca a base e penais de pedra rematados nos extremos mediante cruz e pináculo de base cadrada. Unicamente un deles presenta costais rematados en madeira.



- Delimitación PARROQUIAL**
- Abades (Santa María)
 - Ansemil (San Pedro)
 - Breixa (Santiago)
 - Carboeiro (Santa María)
 - Cervaña (San Salvador)
 - Chapa (San Cibrao)
 - Cira (Santa Baia)
 - Cortegada (Santa María)
 - Dornelas (San Martiño)
 - Escuadro (San Salvador)
 - Fiestras (San Martiño)
 - Graba (San Miguel)
 - Lamela (San Miguel)
 - Laro (San Salvador)
 - Manduas (San Tirso)
 - Margaride (San Fiz)
 - Martixe (San Cristovo)
 - Moalde (San Mamede)
 - Negreiros (San Martiño)
 - O Castro (San Mamede)
 - Oleiros (San Miguel)
 - Parada (Santo Tomé)
 - Pazos (San Martiño)
 - Piñeiro (San Xiao)
 - Ponte (San Miguel)
 - Refoxos (San Paio)
 - Rellas (San Martiño)
 - Saídres (San Xoán)
 - Siador (San Miguel)
 - Silleda (Santa Baia)
 - Taboada (Santiago)
 - Vilar (San Martiño)
 - Xestoso (Santa María)



CLASIFICACIÓN DO SOLO

- Delimitación de Solo Urbano
- SNR
- SRPA
- SRPI
- SUD
- SRPO
- SRPAU
- SRPPC
- SRPPX
- SRPEN
- SRPA
- SPRF

PATRIMONIO CULTURAL

- Patrimonio Cultural
- Contorno de protección
- BIC
- CPX - Contorno de protección de Xacemento
- Camión Real
- Camión de Santiago
- Patrimonio Arqueolóxico (ZPI)
- Patrimonio Arqueolóxico (ZPI)
- API - Área de Protección Integral





Código do elemento:

09.H40

Página 146 de 513

Denominación:

Hórreo da casa de Os Chaos

Localización:

Os Chaos

Parroquia:

P. de Cortegada (Santa María)

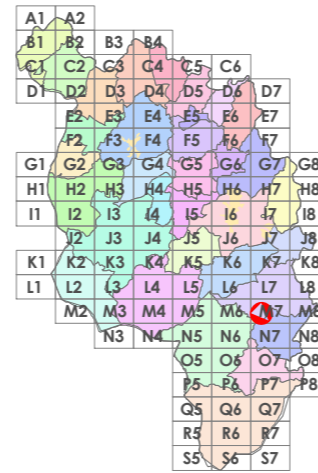
Coordenadas UTM:

UTM X: 563164 / UTM Y: 4723040

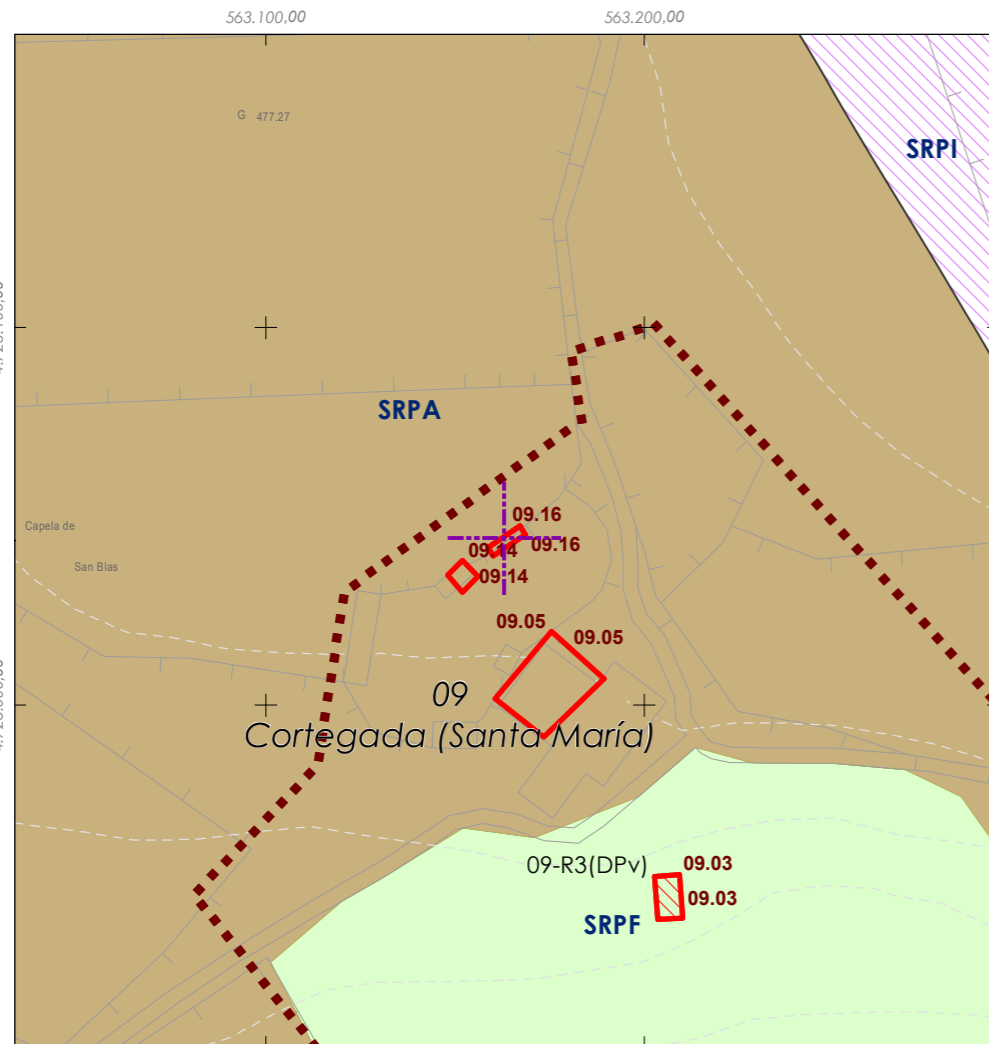
Sistema de coordenadas:
Proxección: (U.T.M.) European Datum 1950 Zona 29N
Unidades: metros

Descrición do ben:

Hórreo mixto apoiado sobre base de mampostería, cinco cepas de pedra e tornarratos. Cámara formada por a "grade", pilares e "penal" de granito e doelas e faixas de madeira. Cuberta a dúas augas de fibrocemento. Penais rematados en cruz e pin



- Delimitación PARROQUIAL**
- Abades (Santa María)
 - Ansemil (San Pedro)
 - Breixa (Santiago)
 - Carboeiro (Santa María)
 - Cervaña (San Salvador)
 - Chapa (San Cibrao)
 - Cira (Santa Baia)
 - Cortegada (Santa María)
 - Dornelas (San Martiño)
 - Escuadro (San Salvador)
 - Fiestras (San Martiño)
 - Graba (San Miguel)
 - Lamela (San Miguel)
 - Laro (San Salvador)
 - Manduas (San Tirso)
 - Margaride (San Fiz)
 - Martixe (San Cristovo)
 - Moalde (San Mamede)
 - Negreiros (San Martiño)
 - O Castro (San Mamede)
 - Oleiros (San Miguel)
 - Parada (Santo Tomé)
 - Pazos (San Martiño)
 - Piñeiro (San Xiao)
 - Ponte (San Miguel)
 - Refoxos (San Paio)
 - Rellas (San Martiño)
 - Saídres (San Xoán)
 - Siador (San Miguel)
 - Silleda (Santa Baia)
 - Taboada (Santiago)
 - Vilar (San Martiño)
 - Xestoso (Santa María)



- CLASIFICACIÓN DO SOLO**
- Delimitación de Solo Urbano
 - SNR
 - SRPAU
 - SRPPC
 - SRPPX
 - SRPEN
 - SRPA
 - SRPF
 - SRPI
 - SUD
 - SRPO
- PATRIMONIO CULTURAL**
- Patrimonio Cultural
 - Contorno de protección
 - BIC
 - CPX - Contorno de protección de Xacemento
 - *** Camiño Real
 - Camiño de Santiago
 - Patrimonio Arqueolóxico (ZPI)**
 - Patrimonio Arqueolóxico (ZPI)
 - API - Área de Protección Integral





Código do elemento:

09.H41

Página 147 de 513

Denominación:

Hórreo da casa grande de Fontemaio

Coordenadas UTM:

UTM X: 563308 / UTM Y: 4724780

Localización:

O Barral

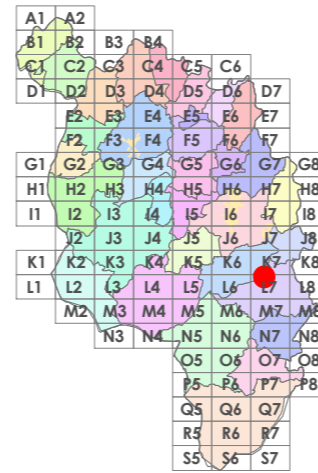
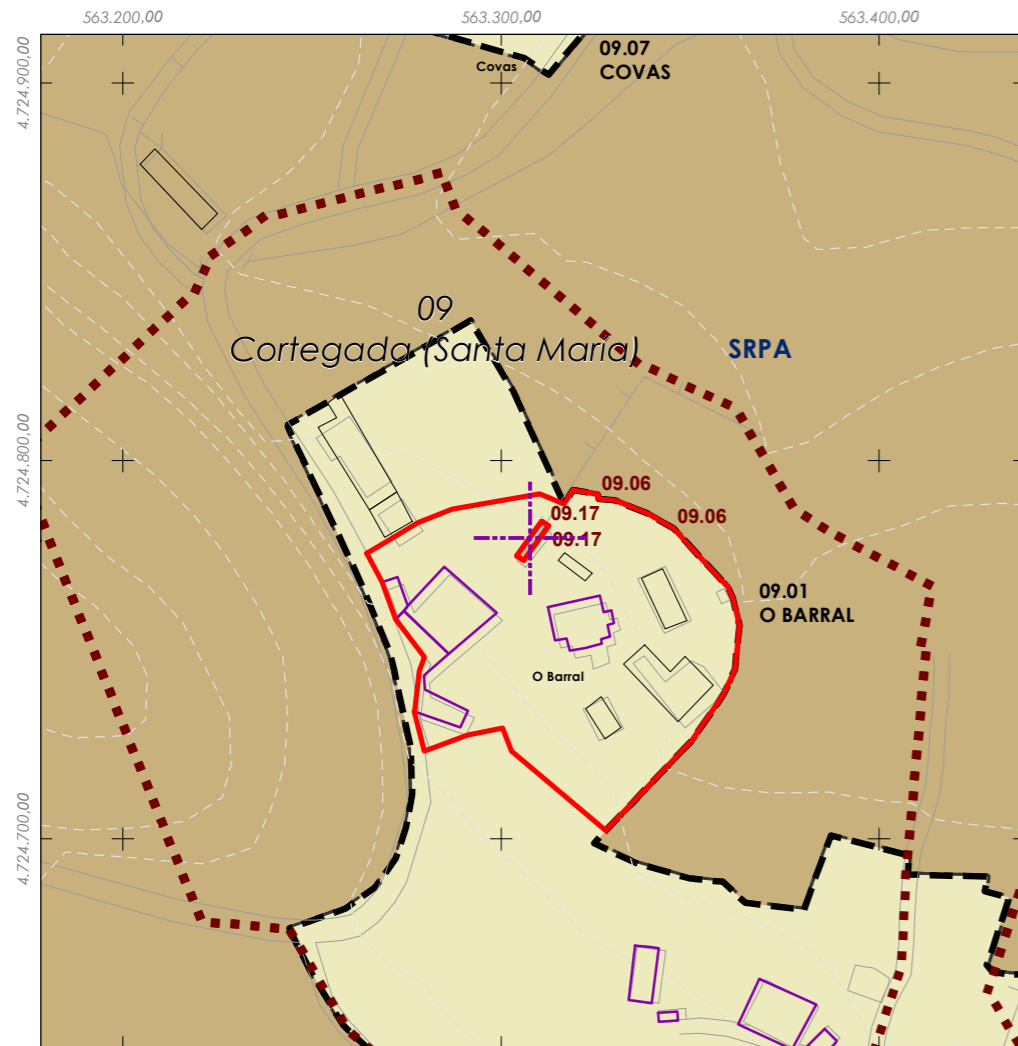
Parroquia:

P. de Cortegada (Santa María)

Sistema de coordenadas:
Proxección: (U.T.M.) European Datum 1950 Zona 29N
Unidades: metros

Descrición do ben:

Hórreo mixto apoiado sobre base de mampostería, seis cepas de pedra e tornarratos. Cámara formada por a "grade", pilares e "penal" de granito e doelas e faixas de madeira. Cuberta a dúas augas de tella. Penais rematados en acroteras.



- Delimitación PARROQUIAL**
- Abades (Santa María)
 - Ansemil (San Pedro)
 - Breixa (Santiago)
 - Carboeiro (Santa María)
 - Cervaña (San Salvador)
 - Chapa (San Cibrao)
 - Cira (Santa Baia)
 - Cortegada (Santa María)
 - Dornelas (San Martiño)
 - Escuadro (San Salvador)
 - Fiestras (San Martiño)
 - Graba (San Miguel)
 - Lamela (San Miguel)
 - Laro (San Salvador)
 - Manduas (San Tirso)
 - Margaride (San Fiz)
 - Martixe (San Cristovo)
 - Moalde (San Mamede)
 - Negreiros (San Martiño)
 - O Castro (San Mamede)
 - Oleiros (San Miguel)
 - Parada (Santo Tomé)
 - Pazos (San Martiño)
 - Piñeiro (San Xiao)
 - Ponte (San Miguel)
 - Refoxos (San Paio)
 - Rellas (San Martiño)
 - Saídres (San Xoán)
 - Siador (San Miguel)
 - Silleda (Santa Baia)
 - Taboada (Santiago)
 - Vilar (San Martiño)
 - Xestoso (Santa María)

E 1:5.000
0 12,5 25 50 Metros

CLASIFICACIÓN DO SOLO

- Delimitación de Solo Urbano
- SNR
- SRPI
- SUD
- SRPO
- SRPAU
- SRPPC
- SRPPX
- SRPEN
- SRPA
- SPRF

PATRIMONIO CULTURAL

- Patrimonio Cultural
- Contorno de protección
- BIC
- CPX - Contorno de protección de Xacemento
- *** Camiño Real
- Camiño de Santiago
- Patrimonio Arqueolóxico (ZPI)
- Patrimonio Arqueolóxico (ZPI)
- API - Área de Protección Integral





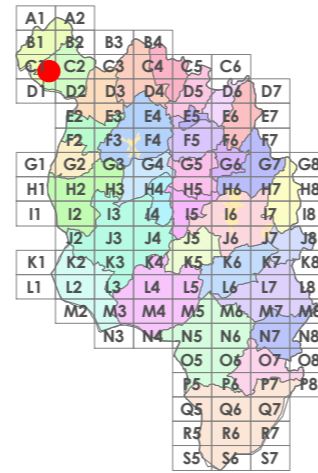
Código do elemento: **10.H01**

Página 148 de 513

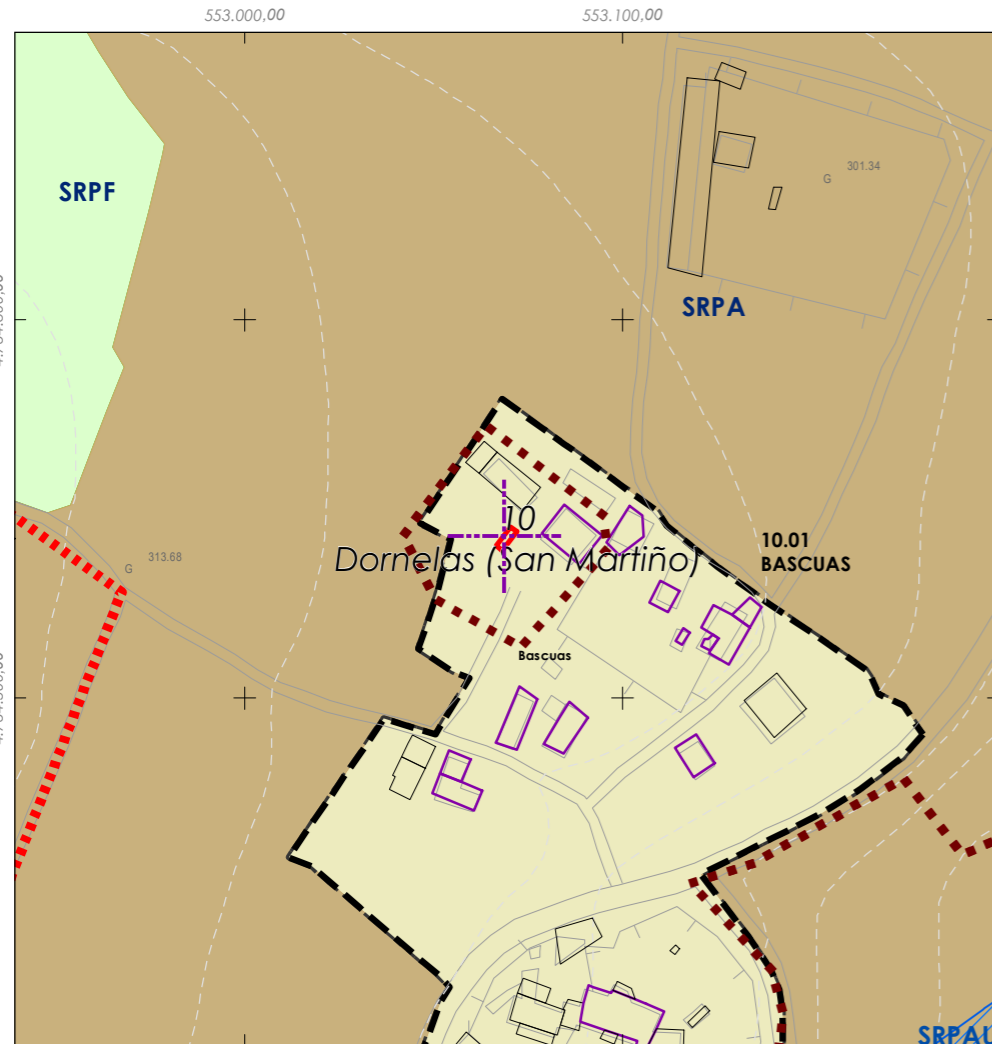
Denominación: **Hórreo**
Localización: **Bascuas**
Parroquia: **Dornelas (San Martiño)**

Coordenadas UTM:
UTM X: 553069 / UTM Y: 4734540
Sistema de coordenadas:
Proxección: (U.T.M.) European Datum 1950 Zona 29N
Unidades: metros

Descrición do ben:
Hórreo con cuberta de tella a dúas augas rematada nos extremos mediante cruz e pináculo de base cadrada. Costais formados por doelas de pedra e cerramento de ladrillo sobre cepas de pedra.



- Delimitación PARROQUIAL**
- Abades (Santa María)
 - Ansemil (San Pedro)
 - Breixa (Santiago)
 - Carboeiro (Santa María)
 - Cervaña (San Salvador)
 - Chapa (San Cibrao)
 - Cira (Santa Baia)
 - Cortegada (Santa María)
 - Dornelas (San Martiño)
 - Escuadro (San Salvador)
 - Fiestras (San Martiño)
 - Graba (San Miguel)
 - Lamela (San Miguel)
 - Laro (San Salvador)
 - Manduas (San Tirso)
 - Margaride (San Fiz)
 - Martixe (San Cristovo)
 - Moalde (San Mamede)
 - Negreiros (San Martiño)
 - O Castro (San Mamede)
 - Oleiros (San Miguel)
 - Parada (Santo Tomé)
 - Pazos (San Martiño)
 - Piñeiro (San Xiao)
 - Ponte (San Miguel)
 - Refoxos (San Paio)
 - Rellas (San Martiño)
 - Saídres (San Xoán)
 - Siador (San Miguel)
 - Silleda (Santa Baia)
 - Taboada (Santiago)
 - Vilar (San Martiño)
 - Xestoso (Santa María)



- CLASIFICACIÓN DO SOLO**
- Delimitación de Solo Urbano
 - SNR
 - SRPI
 - SUD
 - SRPO
 - SRPAU
 - SRPPC
 - SRPPX
 - SRPEN
 - SRPA
 - SPRF
- PATRIMONIO CULTURAL**
- Patrimonio Cultural
 - Contorno de protección
 - BIC
 - CPX - Contorno de protección de Xacemento
 - *** Camiño Real
 - Camiño de Santiago
 - Patrimonio Arqueolóxico (ZPI)**
 - Patrimonio Arqueolóxico (ZPI)
 - API - Área de Protección Integral





Código do elemento:

10.H02

Página 149 de 513

Denominación:

Hórreo

Coordenadas UTM:

UTM X: 553200 / UTM Y: 4734300

Localización:

Bascuas

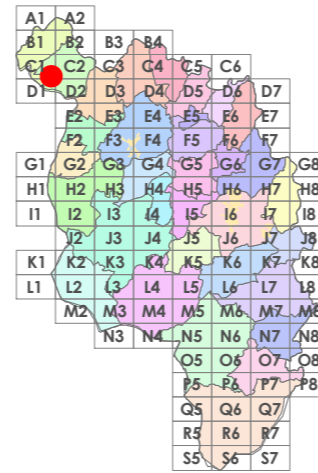
Parroquia:

Dornelas (San Martiño)

Sistema de coordenadas:
Proxección: U.T.M. European Datum 1950 Zona 29N
Unidades: metros

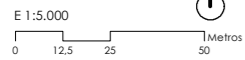
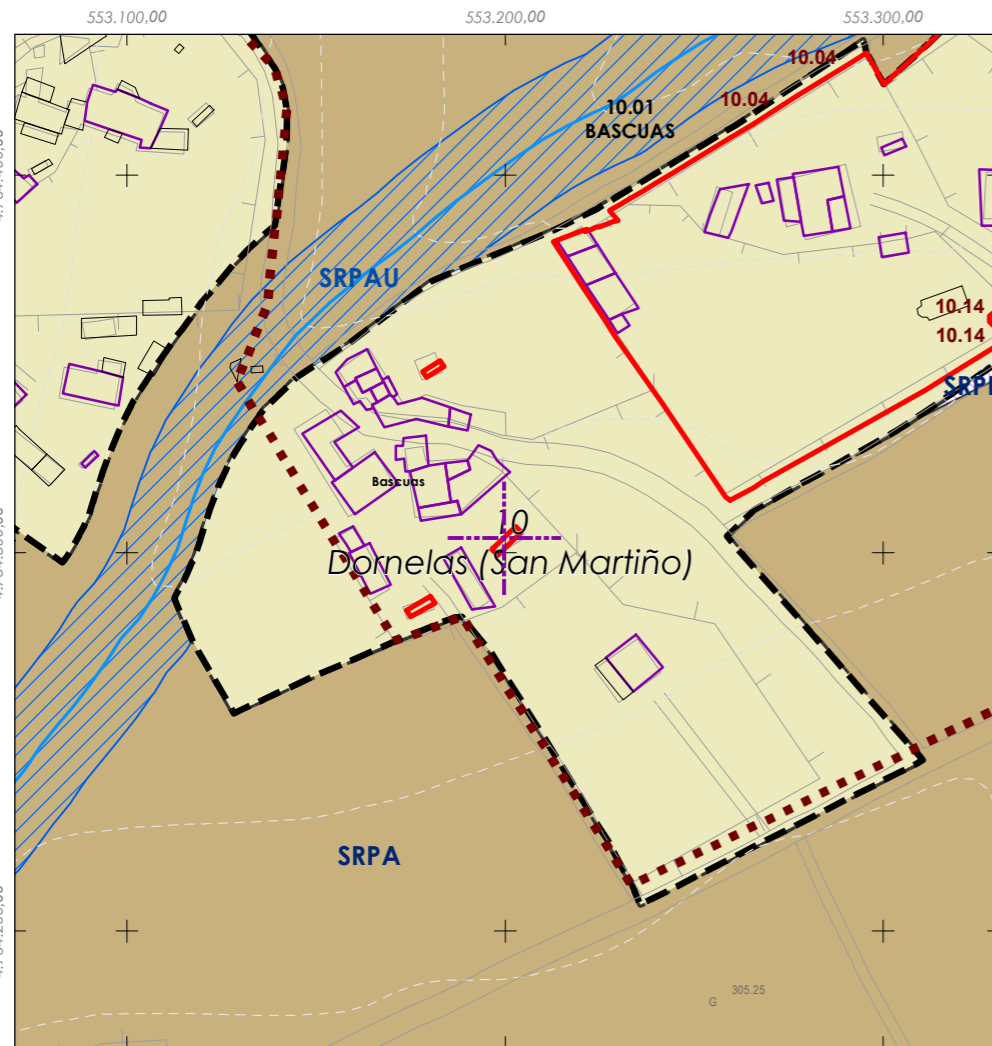
Descrición do ben:

Hórreo con cuberta de tella a dúas augas rematada nos extremos mediante cruz e pináculo de base cadrada. Costais formados por faixas, doelas e vigas de madeira sobre cepas de pedra.



Delimitación PARROQUIAL

- | | |
|-------------------------|-------------------------|
| Abades (Santa María) | Martixe (San Cristovo) |
| Ansemil (San Pedro) | Moalde (San Mamede) |
| Breixa (Santiago) | Negreiros (San Martiño) |
| Carboeiro (Santa María) | O Castro (San Mamede) |
| Cervaña (San Salvador) | Oleiros (San Miguel) |
| Chapa (San Cibrao) | Parada (Santo Tomé) |
| Cira (Santa Baia) | Pazos (San Martiño) |
| Cortegada (Santa María) | Piñeiro (San Xiao) |
| Dornelas (San Martiño) | Ponte (San Miguel) |
| Escuadro (San Salvador) | Refoxos (San Paio) |
| Fiestras (San Martiño) | Rellas (San Martiño) |
| Graba (San Miguel) | Saídres (San Xoán) |
| Lamela (San Miguel) | Siador (San Miguel) |
| Laro (San Salvador) | Silleda (Santa Baia) |
| Manduas (San Tirso) | Taboada (Santiago) |
| Margaride (San Fiz) | Vilar (San Martiño) |
| | Xestoso (Santa María) |



CLASIFICACIÓN DO SOLO

- | | |
|-----------------------------|-------|
| Delimitación de Solo Urbano | SRPAU |
| SNR | SRPPC |
| SNR | SRPPX |
| SRPI | SRPEN |
| SUD | SRPA |
| SRPO | SPRF |

PATRIMONIO CULTURAL

- Patrimonio Cultural
- Contorno de protección
- BIC
- CPX - Contorno de protección de Xacemento
- *** Camiño Real
- Camiño de Santiago
- Patrimonio Arqueolóxico (ZPI)**
- Patrimonio Arqueolóxico (ZPI)
- API - Área de Protección Integral





Código do elemento: **10.H03**

Página 150 de 513

Denominación:

Hórreo

Coordenadas UTM:

UTM X: 553178 / UTM Y: 4734290

Localización:

Bascuas

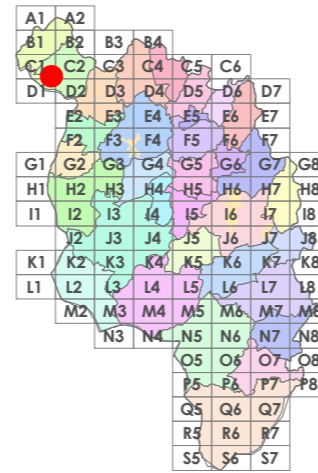
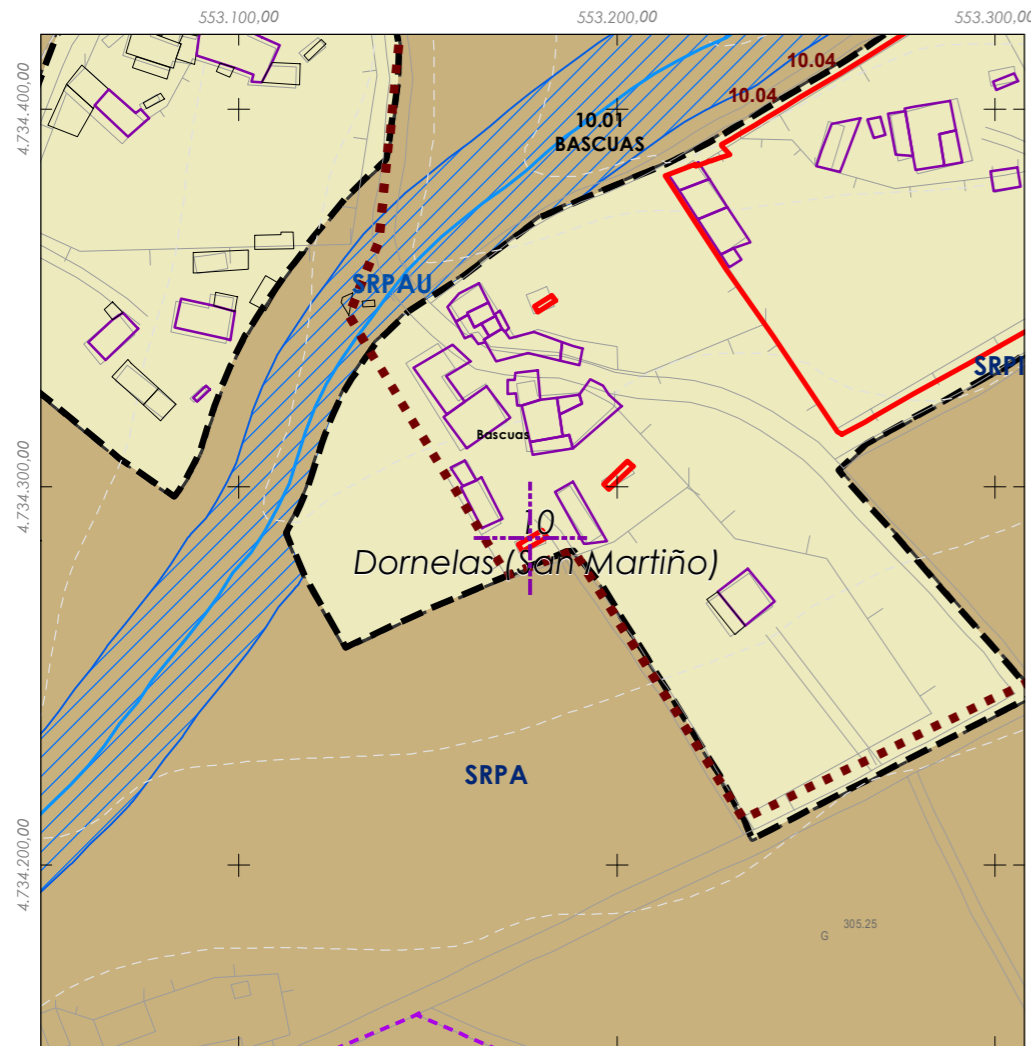
Parroquia:

Dornelas (San Martiño)

Sistema de coordenadas:
Proxección: (U.T.M.) European Datum 1950 Zona 29N
Unidades: metros

Descrición do ben:

Hórreo con cuberta de tella a dúas augas rematada nos extremos mediante cruz e pináculo de base cadrada. Costais formados por faixas, doelas e vigas de madeira sobre cepas de pedra.



Delimitación PARROQUIAL

- | | |
|-------------------------|-------------------------|
| Abades (Santa María) | Martixe (San Cristovo) |
| Ansemil (San Pedro) | Moalde (San Mamede) |
| Breixa (Santiago) | Negreiros (San Martiño) |
| Carboeiro (Santa María) | O Castro (San Mamede) |
| Cervaña (San Salvador) | Oleiros (San Miguel) |
| Chapa (San Cibrao) | Parada (Santo Tomé) |
| Cira (Santa Baia) | Pazos (San Martiño) |
| Cortegada (Santa María) | Piñeiro (San Xiao) |
| Dornelas (San Martiño) | Ponte (San Miguel) |
| Escuadro (San Salvador) | Refoxos (San Paio) |
| Fiestras (San Martiño) | Rellas (San Martiño) |
| Graba (San Miguel) | Saídres (San Xoán) |
| Lamela (San Miguel) | Siador (San Miguel) |
| Laro (San Salvador) | Silleda (Santa Baia) |
| Manduas (San Tirso) | Taboada (Santiago) |
| Margaride (San Fiz) | Vilar (San Martiño) |
| | Xestoso (Santa María) |



CLASIFICACIÓN DO SOLO

- | | |
|-----------------------------|-------|
| Delimitación de Solo Urbano | SRPAU |
| SNR | SRPPC |
| SNR | SRPPX |
| SRPI | SRPEN |
| SUD | SRPA |
| SRPO | SPRF |

PATRIMONIO CULTURAL

- Patrimonio Cultural
- Contorno de protección
- BIC
- CPX - Contorno de protección de Xacemento
- *** Camiño Real
- Camiño de Santiago
- Patrimonio Arqueolóxico (ZPI)**
- Patrimonio Arqueolóxico (ZPI)
- API - Área de Protección Integral





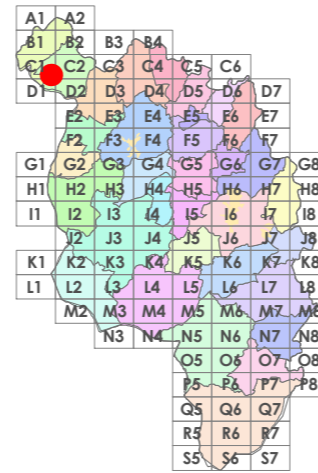
Código do elemento: **10.H04**

Página 151 de 513

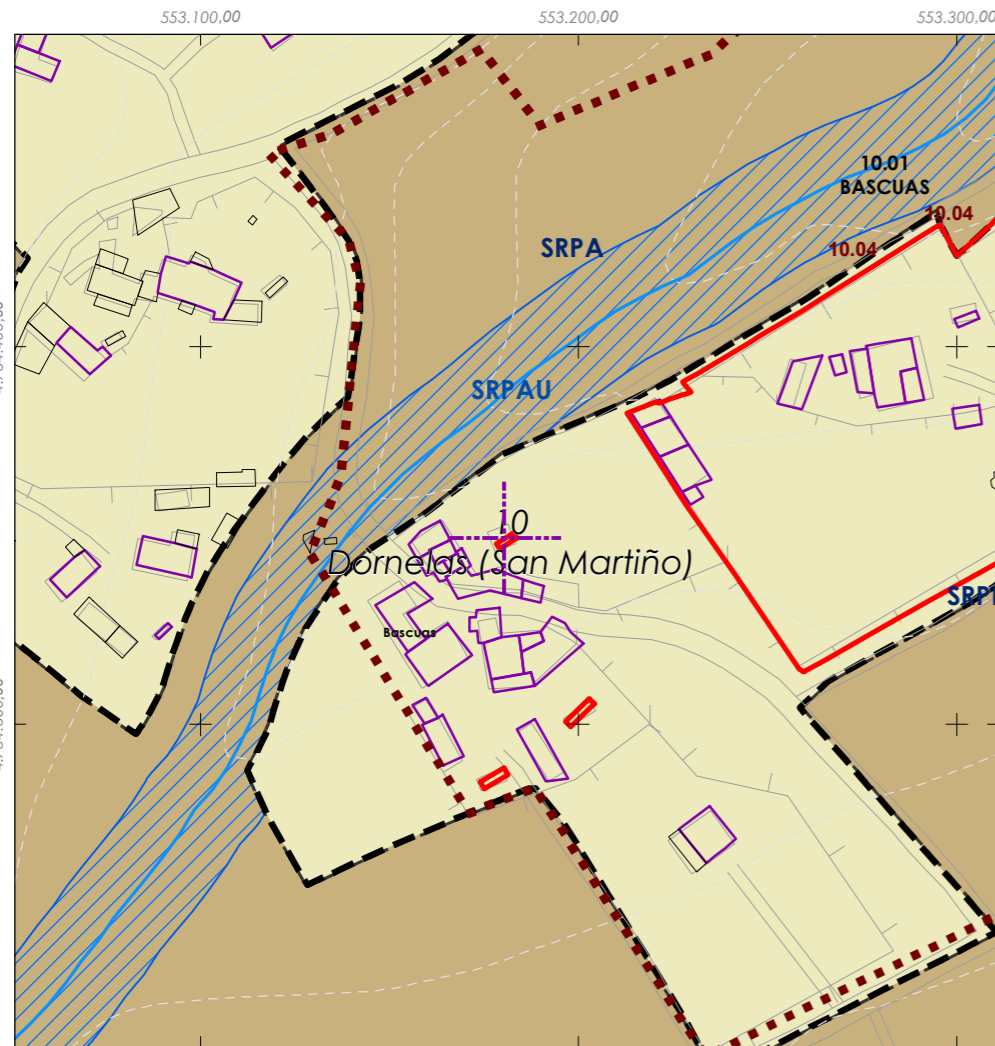
Denominación:
Hórreo
Localización: **Bascuas**
Parroquia: **Dornelas (San Martiño)**

Coordenadas UTM:
UTM X: 553181 / UTM Y: 4734350
Sistema de coordenadas:
Proxección: (U.T.M.) European Datum 1950 Zona 29N
Unidades: metros

Descrición do ben:
Hórreo con cuberta de tella a dúas augas rematada nos extremos mediante cruz e pináculo de base cadrada. Costais formados por faixas, doelas e vigas de madeira sobre cepas de pedra.



- Delimitación PARROQUIAL**
- Abades (Santa María)
 - Ansemil (San Pedro)
 - Breixa (Santiago)
 - Carboeiro (Santa María)
 - Cervaña (San Salvador)
 - Chapa (San Cibrao)
 - Cira (Santa Baia)
 - Cortegada (Santa María)
 - Dornelas (San Martiño)
 - Escuadro (San Salvador)
 - Fiestras (San Martiño)
 - Graba (San Miguel)
 - Lamela (San Miguel)
 - Laro (San Salvador)
 - Manduas (San Tirso)
 - Margaride (San Fiz)
 - Martixe (San Cristovo)
 - Moalde (San Mamede)
 - Negreiros (San Martiño)
 - O Castro (San Mamede)
 - Oleiros (San Miguel)
 - Parada (Santo Tomé)
 - Pazos (San Martiño)
 - Piñeiro (San Xiao)
 - Ponte (San Miguel)
 - Refoxos (San Paio)
 - Rellas (San Martiño)
 - Saídres (San Xoán)
 - Siador (San Miguel)
 - Silleda (Santa Baia)
 - Taboada (Santiago)
 - Vilar (San Martiño)
 - Xestoso (Santa María)



- E 1:5.000
- CLASIFICACIÓN DO SOLO**
- Delimitación de Solo Urbano
 - SNR
 - SRPI
 - SUD
 - SRPO
 - SRPAU
 - SRPPC
 - SRPPX
 - SRPEN
 - SRPA
 - SPRF
- PATRIMONIO CULTURAL**
- Patrimonio Cultural
 - Contorno de protección
 - BIC
 - CPX - Contorno de protección de Xacemento
 - Camión Real
 - Camión de Santiago
- Patrimonio Arqueolóxico (ZPI)**
- Patrimonio Arqueolóxico (ZPI)
 - API - Área de Protección Integral





Código do elemento: **10.H05**

Página 152 de 513

Denominación:

Hórreo

Coordenadas UTM:

UTM X: 554097 / UTM Y: 4734000

Localización:

Dornelas

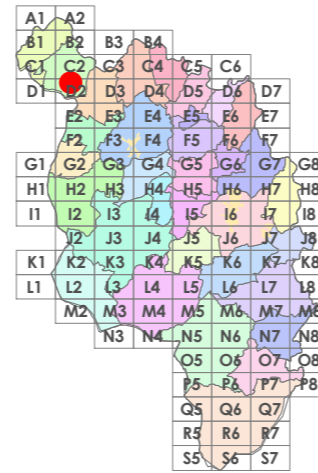
Parroquia:

Dornelas (San Martiño)

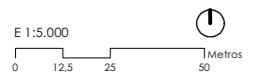
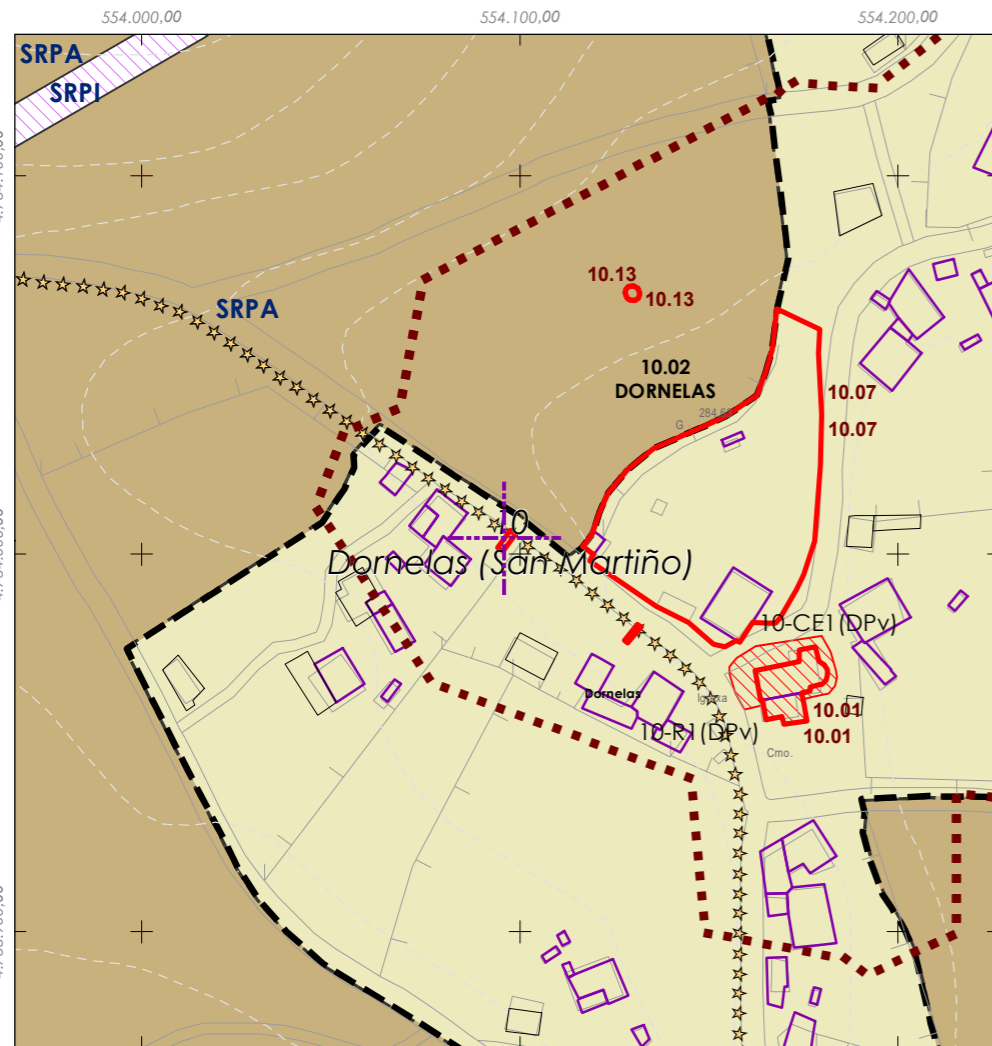
Sistema de coordenadas:
Proxección: (U.T.M.) European Datum 1950 Zona 29N
Unidades: metros

Descrición do ben:

Hórreo apoiado sobre piares de pedra rematados por "tornarratos" circulares. A cámara está formada por unha estrutura de madeira sobre a que se asenta a cuberta de tella a dúas augas.



| Delimitación PARROQUIAL | |
|-------------------------|-------------------------|
| Abades (Santa María) | Martixe (San Cristovo) |
| Ansemil (San Pedro) | Moalde (San Mamede) |
| Breixa (Santiago) | Negreiros (San Martiño) |
| Carboeiro (Santa María) | O Castro (San Mamede) |
| Cervaña (San Salvador) | Oleiros (San Miguel) |
| Chapa (San Cibrao) | Parada (Santo Tomé) |
| Cira (Santa Baia) | Pazos (San Martiño) |
| Cortegada (Santa María) | Piñeiro (San Xiao) |
| Dornelas (San Martiño) | Ponte (San Miguel) |
| Escuadro (San Salvador) | Refoxos (San Paio) |
| Fiestras (San Martiño) | Rellas (San Martiño) |
| Graba (San Miguel) | Saídres (San Xoán) |
| Lamela (San Miguel) | Siador (San Miguel) |
| Laro (San Salvador) | Silleda (Santa Baia) |
| Manduas (San Tirso) | Taboada (Santiago) |
| Margaride (San Fiz) | Vilar (San Martiño) |
| | Xestoso (Santa María) |



CLASIFICACIÓN DO SOLO

| | |
|-----------------------------|-------|
| Delimitación de Solo Urbano | SRPAU |
| SNR | SRPPC |
| SNR | SRPPX |
| SRPI | SRPEN |
| SUD | SRPA |
| SRPO | SPRF |

PATRIMONIO CULTURAL

| | |
|-------------------------------------------|--|
| Patrimonio Cultural | |
| Contorno de protección | |
| BIC | |
| CPX - Contorno de protección de Xacemento | |
| *** Camiño Real | |
| — Camiño de Santiago | |
| Patrimonio Arqueolóxico (ZPI) | |
| Patrimonio Arqueolóxico (ZPI) | |
| API - Área de Protección Integral | |





Código do elemento:

10.H06

Página 153 de 513

Denominación:

Hórreo

Coordenadas UTM:

UTM X: 554130 / UTM Y: 4733980

Localización:

Dornelas

Parroquia:

Dornelas (San Martiño)

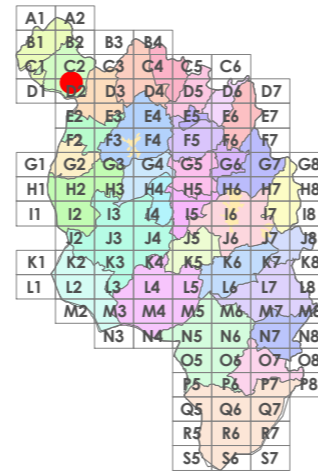
Sistema de coordenadas:

Proxección: (U.T.M.) European Datum 1950 Zona 29N

Unidades: metros

Descrición do ben:

Hórreo con cuberta de tella a dúas augas rematada nos extremos mediante cruz e pináculo de base cadrada. Costais formados por faixas, doelas e vigas de madeira sobre cepas de pedra.

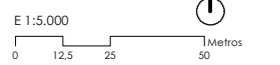


Delimitación PARROQUIAL

- | | |
|-------------------------|-------------------------|
| Abades (Santa María) | Martixe (San Cristovo) |
| Ansemil (San Pedro) | Moalde (San Mamede) |
| Breixa (Santiago) | Negreiros (San Martiño) |
| Carboeiro (Santa María) | O Castro (San Mamede) |
| Cervaña (San Salvador) | Oleiros (San Miguel) |
| Chapa (San Cibrao) | Parada (Santo Tomé) |
| Cira (Santa Baia) | Pazos (San Martiño) |
| Cortegada (Santa María) | Piñeiro (San Xiao) |
| Dornelas (San Martiño) | Ponte (San Miguel) |
| Escuadro (San Salvador) | Refoxos (San Paio) |
| Fiestras (San Martiño) | Rellas (San Martiño) |
| Graba (San Miguel) | Saídres (San Xoán) |
| Lamela (San Miguel) | Siador (San Miguel) |
| Laro (San Salvador) | Silleda (Santa Baia) |
| Manduas (San Tirso) | Taboada (Santiago) |
| Margaride (San Fiz) | Vilar (San Martiño) |
| | Xestoso (Santa María) |

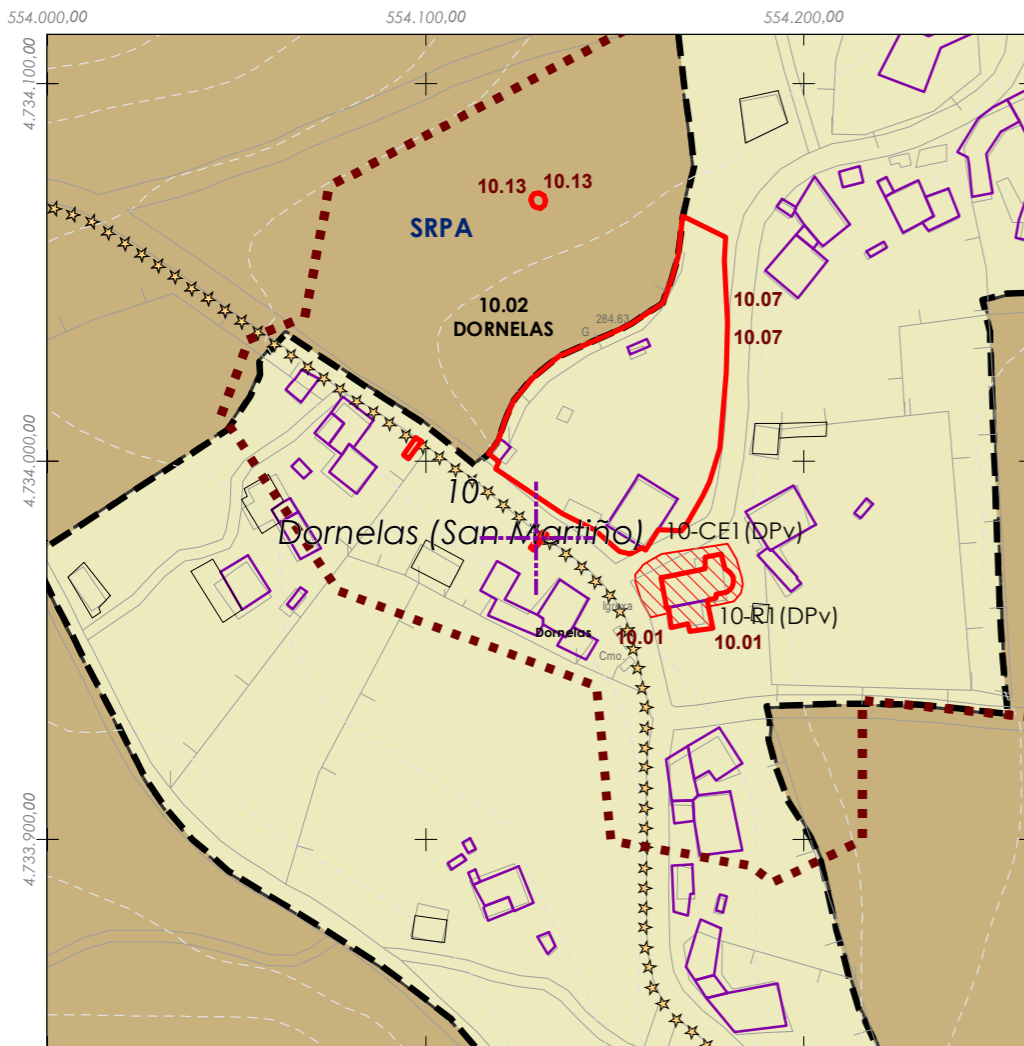
PATRIMONIO CULTURAL

- Patrimonio Cultural
- Contorno de protección
- BIC
- CPX - Contorno de protección de Xacemento
- Camiño Real
- Camiño de Santiago
- Patrimonio Arqueolóxico (ZPI)**
- Patrimonio Arqueolóxico (ZPI)
- API - Área de Protección Integral



CLASIFICACIÓN DO SOLO

- | | |
|-----------------------------|-------|
| Delimitación de Solo Urbano | SRPAU |
| SNR | SRPPC |
| SNR | SRPPX |
| SRPI | SRPEN |
| SUD | SRPA |
| SRPO | SPRF |





Código do elemento: **11.H01**

Página 154 de 513

Denominación:

Hórreo

Coordenadas UTM:

UTM X: 557376 / UTM Y: 4727820

Localización:

Balántiga

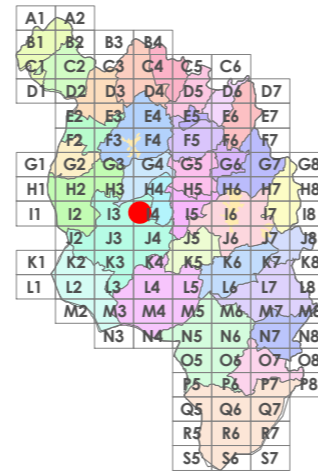
Parroquia:

Escuadro (San Salvador)

Sistema de coordenadas:
Proxección: (U.T.M.) European Datum 1950 Zona 29N
Unidades: metros

Descrición do ben:

Hórreo con cuberta de tella a dúas augas rematada nos extremos mediante cruz e pináculo de base cadrada. Costais formados por faixas, doelas e vigas de madeira sobre cepas de pedra pechadas con ladrillo.

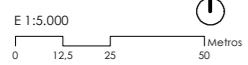
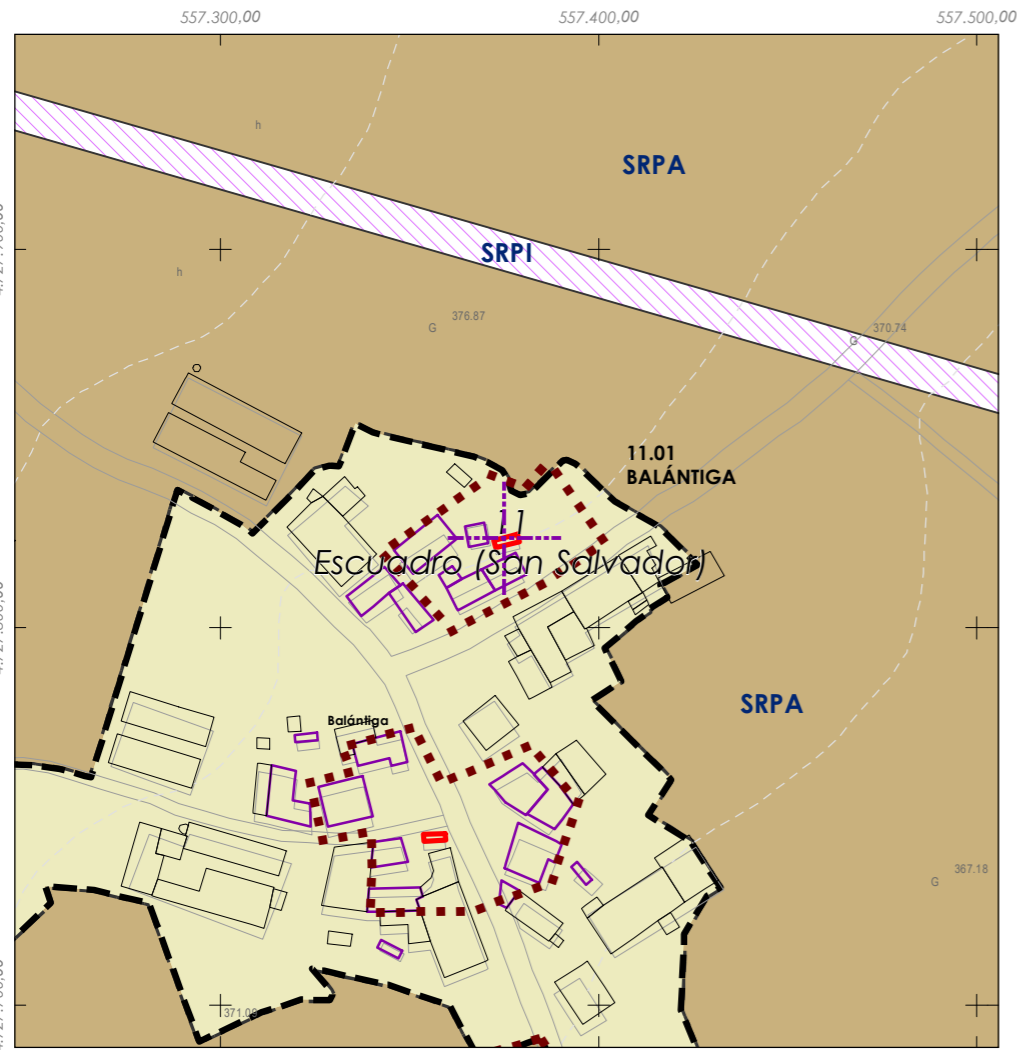


Delimitación PARROQUIAL

- | | |
|-------------------------|-------------------------|
| Abades (Santa María) | Martixe (San Cristovo) |
| Ansemil (San Pedro) | Moalde (San Mamede) |
| Breixa (Santiago) | Negreiros (San Martiño) |
| Carboeiro (Santa María) | O Castro (San Mamede) |
| Cervaña (San Salvador) | Oleiros (San Miguel) |
| Chapa (San Cibrao) | Parada (Santo Tomé) |
| Cira (Santa Baia) | Pazos (San Martiño) |
| Cortegada (Santa María) | Piñeiro (San Xiao) |
| Dornelas (San Martiño) | Ponte (San Miguel) |
| Escuadro (San Salvador) | Refoxos (San Paio) |
| Fiestras (San Martiño) | Rellas (San Martiño) |
| Graba (San Miguel) | Saídres (San Xoán) |
| Lamela (San Miguel) | Siador (San Miguel) |
| Laro (San Salvador) | Silleda (Santa Baia) |
| Manduas (San Tirso) | Taboada (Santiago) |
| Margaride (San Fiz) | Vilar (San Martiño) |
| | Xestoso (Santa María) |

PATRIMONIO CULTURAL

- Patrimonio Cultural
- Contorno de protección
- BIC
- CPX - Contorno de protección de Xacemento
- Camiño Real
- Camiño de Santiago
- Patrimonio Arqueolóxico (ZPI)**
- Patrimonio Arqueolóxico (ZPI)
- API - Área de Protección Integral



CLASIFICACIÓN DO SOLO

- | | |
|-----------------------------|-------|
| Delimitación de Solo Urbano | SRPAU |
| SNR | SRPPC |
| SRPI | SRPPX |
| SUD | SRPEN |
| SRPO | SRPA |
| | SPRF |





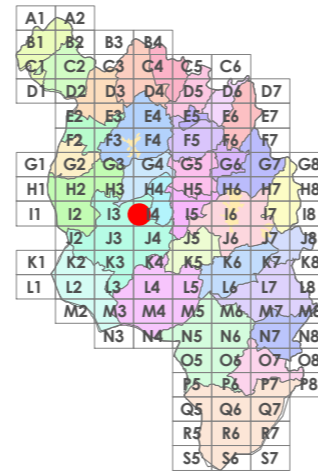
Código do elemento: **11.H02**

Página 155 de 513

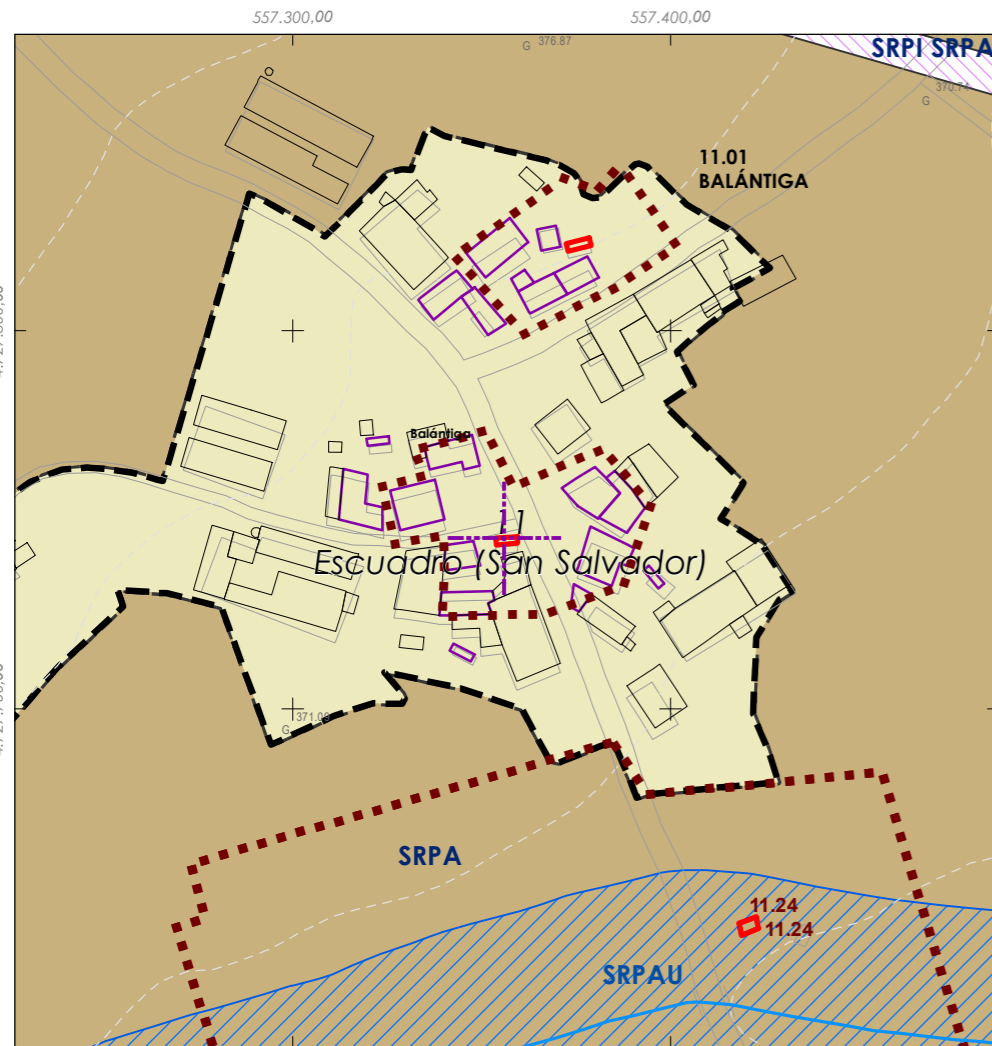
Denominación: **Hórreo**
Localización: **Balántiga**
Parroquia: **Escuadro (San Salvador)**

Coordenadas UTM:
UTM X: 557357 / UTM Y: 4727740
Sistema de coordenadas:
Proxección: (U.T.M.) European Datum 1950 Zona 29N
Unidades: metros

Descrición do ben:
Hórreo con cuberta de tella a dúas augas rematada nos extremos mediante cruz e pináculo de base cadrada. Costais formados por faixas, doelas e vigas de madeira sobre cepas de pedra.



| Delimitación PARROQUIAL | |
|-------------------------|-------------------------|
| Abades (Santa María) | Martixe (San Cristovo) |
| Ansemil (San Pedro) | Moalde (San Mamede) |
| Breixa (Santiago) | Negreiros (San Martiño) |
| Carboeiro (Santa María) | O Castro (San Mamede) |
| Cervaña (San Salvador) | Oleiros (San Miguel) |
| Chapa (San Cibrao) | Parada (Santo Tomé) |
| Cira (Santa Baia) | Pazos (San Martiño) |
| Cortegada (Santa María) | Piñeiro (San Xiao) |
| Dornelas (San Martiño) | Ponte (San Miguel) |
| Escuadro (San Salvador) | Refoxos (San Paio) |
| Fiestras (San Martiño) | Rellas (San Martiño) |
| Graba (San Miguel) | Saídres (San Xoán) |
| Lamela (San Miguel) | Siador (San Miguel) |
| Laro (San Salvador) | Silleda (Santa Baia) |
| Manduas (San Tirso) | Taboada (Santiago) |
| Margaride (San Fiz) | Vilar (San Martiño) |
| | Xestoso (Santa María) |



| CLASIFICACIÓN DO SOLO | | PATRIMONIO CULTURAL | |
|-----------------------------|-------|-----------------------------------|-------------------------------------------|
| Delimitación de Solo Urbano | SRPAU | Patrimonio Cultural | Contorno de protección |
| SNR | SRPPC | BIC | CPX - Contorno de protección de Xacemento |
| SNR | SRPPX | *** Camiño Real | Camiño de Santiago |
| SRPI | SRPEN | Patrimonio Arqueolóxico (ZPI) | Patrimonio Arqueolóxico (ZPI) |
| SUD | SRPA | API - Área de Protección Integral | |
| SRPO | SPRF | | |





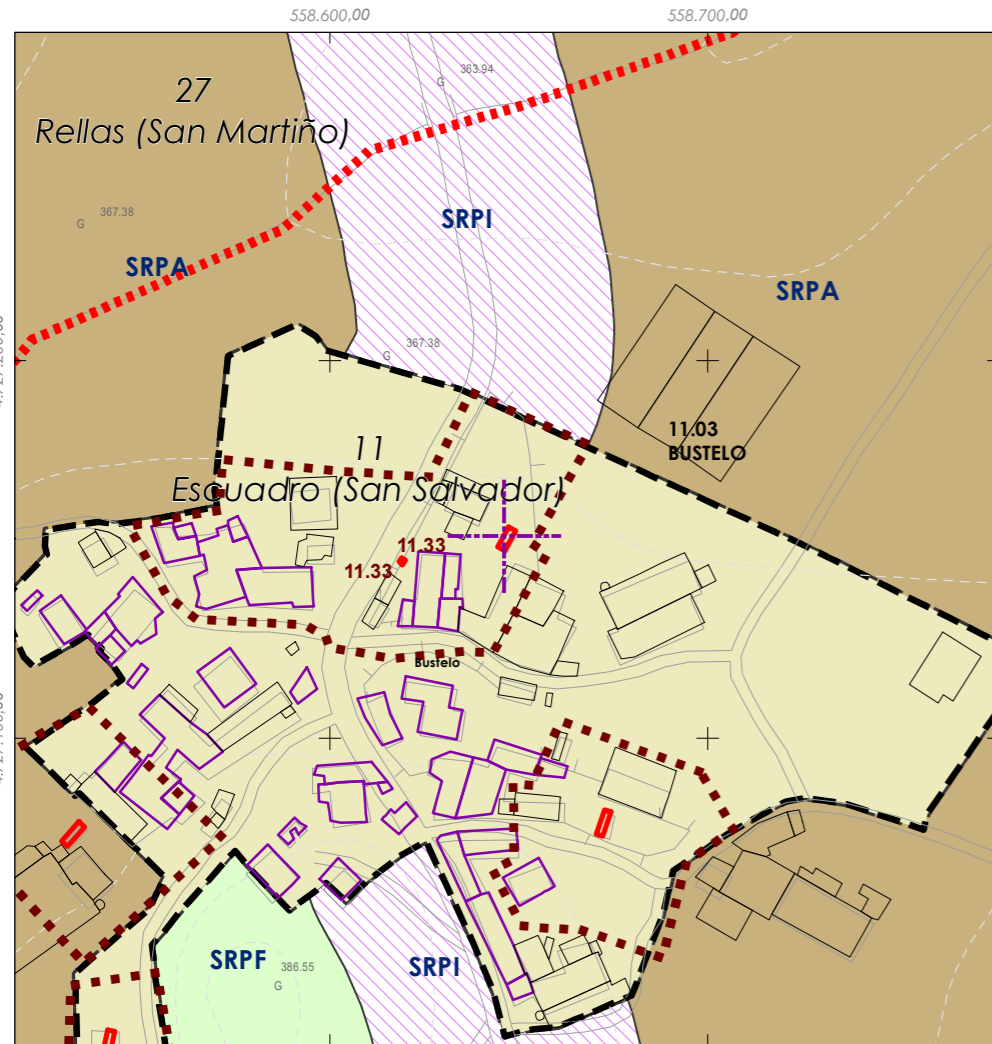
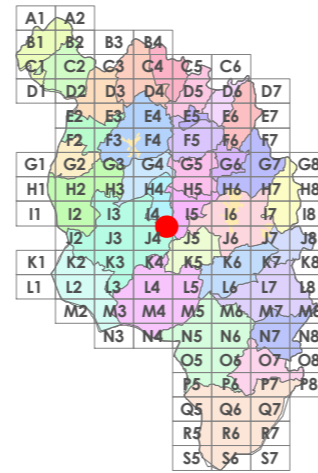
Código do elemento: **11.H03**

Página 156 de 513

Denominación: **Hórreo**
Localización: **Bustelo**
Parroquia: **Escuadro (San Salvador)**

Coordenadas UTM:
UTM X: 558647 / UTM Y: 4727150
Sistema de coordenadas:
Proxección: (U.T.M.) European Datum 1950 Zona 29N
Unidades: metros

Descrición do ben:
Hórreo con cuberta de tella a dúas augas rematada nos extremos mediante cruz e pináculo de base cadrada. Costais formados por doelas de pedra e cerramento de ladrillo sobre cepas de pedra.



- Delimitación PARROQUIAL**
- Abades (Santa María)
 - Ansemil (San Pedro)
 - Breixa (Santiago)
 - Carboeiro (Santa María)
 - Cervaña (San Salvador)
 - Chapa (San Cibrao)
 - Cira (Santa Baia)
 - Cortegada (Santa María)
 - Dornelas (San Martiño)
 - Escuadro (San Salvador)
 - Fiestras (San Martiño)
 - Graba (San Miguel)
 - Lamela (San Miguel)
 - Laro (San Salvador)
 - Manduas (San Tirso)
 - Margaride (San Fiz)
 - Martixe (San Cristovo)
 - Moalde (San Mamede)
 - Negreiros (San Martiño)
 - O Castro (San Mamede)
 - Oleiros (San Miguel)
 - Parada (Santo Tomé)
 - Pazos (San Martiño)
 - Piñeiro (San Xiao)
 - Ponte (San Miguel)
 - Refoxos (San Paio)
 - Rellas (San Martiño)
 - Saídres (San Xoán)
 - Siador (San Miguel)
 - Silleda (Santa Baia)
 - Taboada (Santiago)
 - Vilar (San Martiño)
 - Xestoso (Santa María)



CLASIFICACIÓN DO SOLO

- Delimitación de Solo Urbano
- SNR
- SRPAU
- SRPPC
- SRPPX
- SRPEN
- SRPA
- SRPF
- SUD
- SRPO

PATRIMONIO CULTURAL

- Patrimonio Cultural
- Contorno de protección
- BIC
- CPX - Contorno de protección de Xacemento
- Camión Real
- Camión de Santiago
- Patrimonio Arqueolóxico (ZPI)
- Patrimonio Arqueolóxico (ZPI)
- API - Área de Protección Integral





Código do elemento:

11.H04

Página 157 de 513

Denominación:

Hórreo

Coordenadas UTM:

UTM X: 558532 / UTM Y: 4727070

Localización:

Escuadro (San Salvador)

Parroquia:

Escuadro (San Salvador)

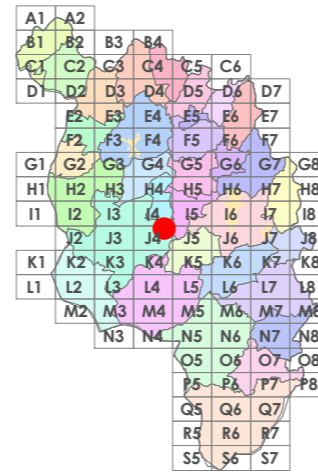
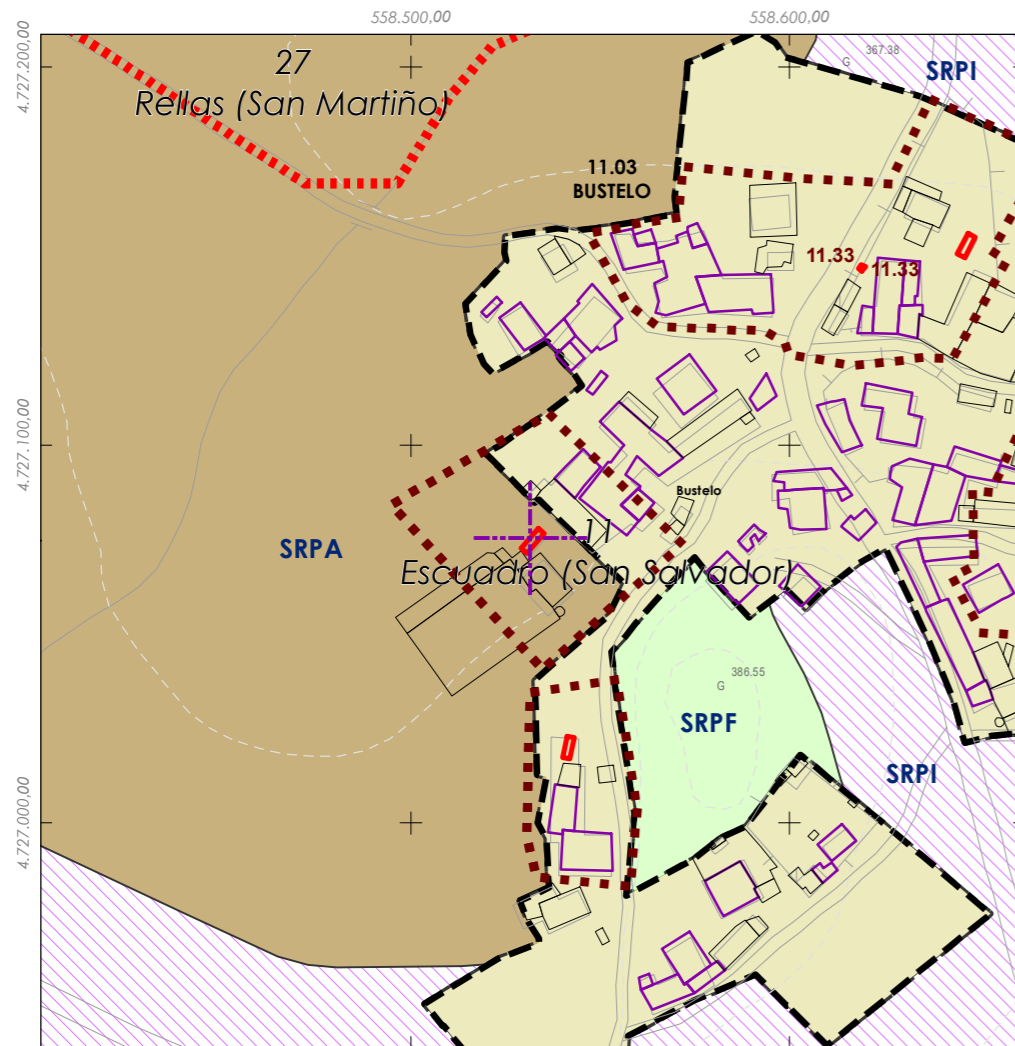
Sistema de coordenadas:

Proxección: (U.T.M.) European Datum 1950 Zona 29N

Unidades: metros

Descrición do ben:

Hórreo con cuberta de tella a dúas augas rematada nos extremos mediante cruz e pináculo de base cadrada. Un dos costais está danado, mais o existente consta de faixas, doelas e vigas de madeira sobre cepas de pedra.



Delimitación PARROQUIAL

- | | |
|-------------------------|-------------------------|
| Abades (Santa María) | Martixe (San Cristovo) |
| Ansemil (San Pedro) | Moalde (San Mamede) |
| Breixa (Santiago) | Negreiros (San Martiño) |
| Carboeiro (Santa María) | O Castro (San Mamede) |
| Cervaña (San Salvador) | Oleiros (San Miguel) |
| Chapa (San Cibrao) | Parada (Santo Tomé) |
| Cira (Santa Baia) | Pazos (San Martiño) |
| Cortegada (Santa María) | Piñeiro (San Xiao) |
| Dornelas (San Martiño) | Ponte (San Miguel) |
| Escuadro (San Salvador) | Refoxos (San Paio) |
| Fiestras (San Martiño) | Rellas (San Martiño) |
| Graba (San Miguel) | Saídres (San Xoán) |
| Lamela (San Miguel) | Siador (San Miguel) |
| Laro (San Salvador) | Silleda (Santa Baia) |
| Manduas (San Tirso) | Taboada (Santiago) |
| Margaride (San Fiz) | Vilar (San Martiño) |
| | Xestoso (Santa María) |

E 1:5.000
0 12.5 25 50 Metros

CLASIFICACIÓN DO SOLO

- | | |
|-----------------------------|-------|
| Delimitación de Solo Urbano | SRPAU |
| SNR | SRPPC |
| SNR | SRPPX |
| SRPI | SRPEN |
| SUD | SRPA |
| SRPO | SRPF |

PATRIMONIO CULTURAL

- Patrimonio Cultural
- Contorno de protección
- BIC
- CPX - Contorno de protección de Xacemento
- *** Camiño Real
- Camiño de Santiago
- Patrimonio Arqueolóxico (ZPI)**
- Patrimonio Arqueolóxico (ZPI)
- API - Área de Protección Integral





Código do elemento:

11.H05

Página 158 de 513

Denominación:

Hórreo

Coordenadas UTM:

UTM X: 558542 / UTM Y: 4727020

Localización:

Bustelo

Parroquia:

Escuadro (San Salvador)

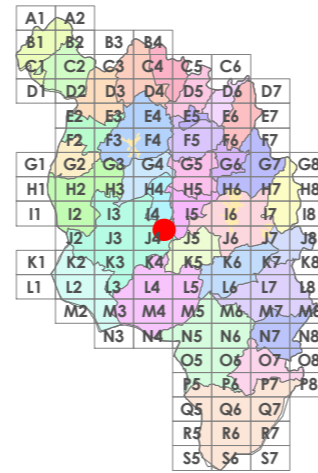
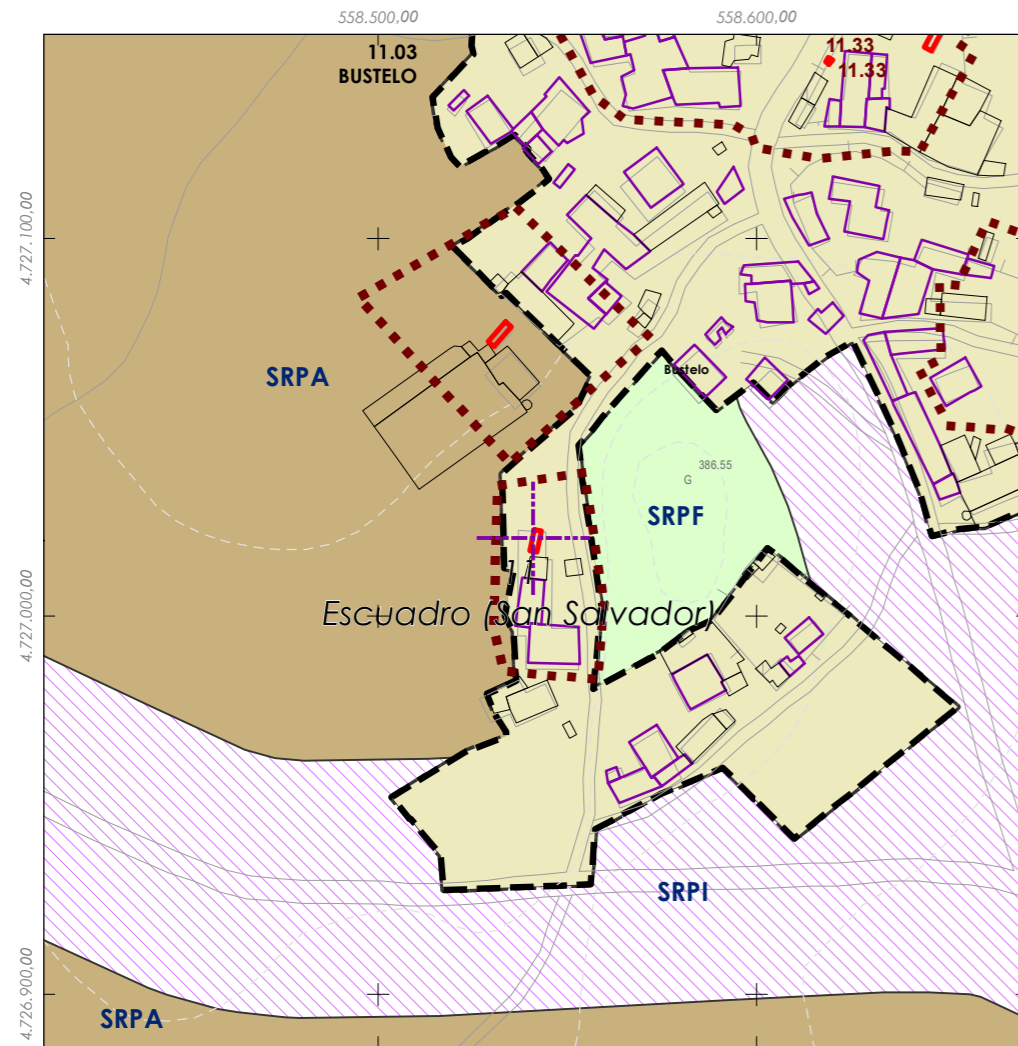
Sistema de coordenadas:

Proxección: (U.T.M.) European Datum 1950 Zona 29N

Unidades: metros

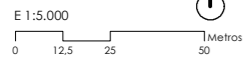
Descrición do ben:

Hórreo con cuberta de tella a dúas augas rematada nos extremos mediante cruz e pináculo de base cadrada. Estrutura e cerramento de formigón sobre basamento pechado.



Delimitación PARROQUIAL

- | | |
|-------------------------|-------------------------|
| Abades (Santa María) | Martixe (San Cristovo) |
| Ansemil (San Pedro) | Moalde (San Mamede) |
| Breixa (Santiago) | Negreiros (San Martiño) |
| Carboeiro (Santa María) | O Castro (San Mamede) |
| Cervaña (San Salvador) | Oleiros (San Miguel) |
| Chapa (San Cibrao) | Parada (Santo Tomé) |
| Cira (Santa Baia) | Pazos (San Martiño) |
| Cortegada (Santa María) | Piñeiro (San Xiao) |
| Dornelas (San Martiño) | Ponte (San Miguel) |
| Escuadro (San Salvador) | Refoxos (San Paio) |
| Fiestras (San Martiño) | Rellas (San Martiño) |
| Graba (San Miguel) | Saídres (San Xoán) |
| Lamela (San Miguel) | Siador (San Miguel) |
| Laro (San Salvador) | Silleda (Santa Baia) |
| Manduas (San Tirso) | Taboada (Santiago) |
| Margaride (San Fiz) | Vilar (San Martiño) |
| | Xestoso (Santa María) |



CLASIFICACIÓN DO SOLO

- Delimitación de Solo Urbano
- SNR
- SRPI
- SUD
- SRPO

- SRPAU
- SRPPC
- SRPPX
- SRPEN
- SRPA
- SRPF

PATRIMONIO CULTURAL

- Patrimonio Cultural
- Contorno de protección
- BIC
- CPX - Contorno de protección de Xacemento
- Camión Real
- Camión de Santiago
- Patrimonio Arqueolóxico (ZPI)**
- Patrimonio Arqueolóxico (ZPI)
- API - Área de Protección Integral





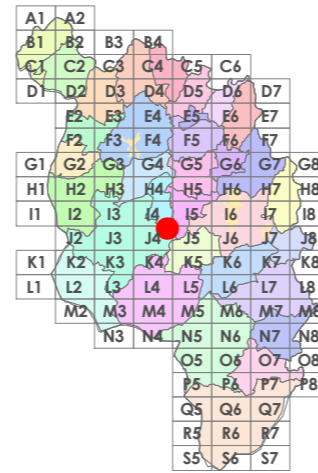
Código do elemento: **11.H06**

Página 159 de 513

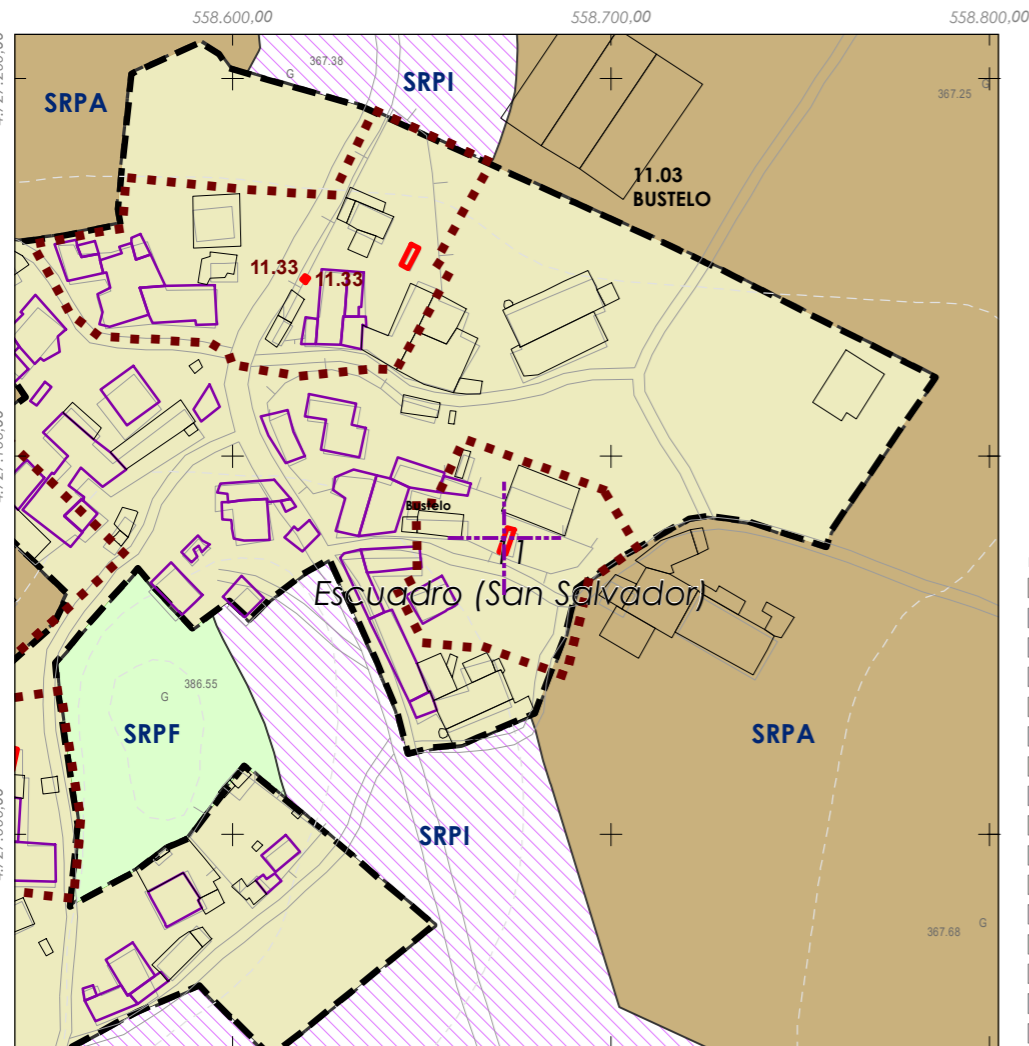
Denominación: **Hórreo**
Localización: **Bustelo**
Parroquia: **Escuadro (San Salvador)**

Coordenadas UTM:
UTM X: 558672 / UTM Y: 4727080
Sistema de coordenadas:
Proxección: (U.T.M.) European Datum 1950 Zona 29N
Unidades: metros

Descrición do ben:
Hórreo con cuberta de tella a dúas augas rematada nos extremos mediante cruz e pináculo de base cadrada. Costais formados por faixas, doelas e vigas de madeira sobre cepas de pedra.



- Delimitación PARROQUIAL**
- Abades (Santa María)
 - Ansemil (San Pedro)
 - Breixa (Santiago)
 - Carboeiro (Santa María)
 - Cervaña (San Salvador)
 - Chapa (San Cibrao)
 - Cira (Santa Baia)
 - Cortegada (Santa María)
 - Dornelas (San Martiño)
 - Escuadro (San Salvador)
 - Fiestras (San Martiño)
 - Graba (San Miguel)
 - Lamela (San Miguel)
 - Laro (San Salvador)
 - Manduas (San Tirso)
 - Margaride (San Fiz)
 - Martixe (San Cristovo)
 - Moalde (San Mamede)
 - Negreiros (San Martiño)
 - O Castro (San Mamede)
 - Oleiros (San Miguel)
 - Parada (Santo Tomé)
 - Pazos (San Martiño)
 - Piñeiro (San Xiao)
 - Ponte (San Miguel)
 - Refoxos (San Paio)
 - Rellas (San Martiño)
 - Saídres (San Xoán)
 - Siador (San Miguel)
 - Silleda (Santa Baia)
 - Taboada (Santiago)
 - Vilar (San Martiño)
 - Xestoso (Santa María)



- CLASIFICACIÓN DO SOLO**
- Delimitación de Solo Urbano
 - SNR
 - SRPAU
 - SRPPC
 - SRPPX
 - SRPEN
 - SRPA
 - SRPF
 - SRPI
 - SUD
 - SRPO
- PATRIMONIO CULTURAL**
- Patrimonio Cultural
 - Contorno de protección
 - BIC
 - CPX - Contorno de protección de Xacemento
 - Camión Real
 - Camión de Santiago
 - Patrimonio Arqueolóxico (ZPI)
 - Patrimonio Arqueolóxico (ZPI)
 - API - Área de Protección Integral





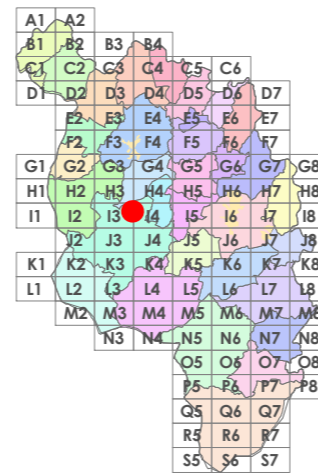
Código do elemento: **11.H07**

Página 160 de 513

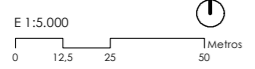
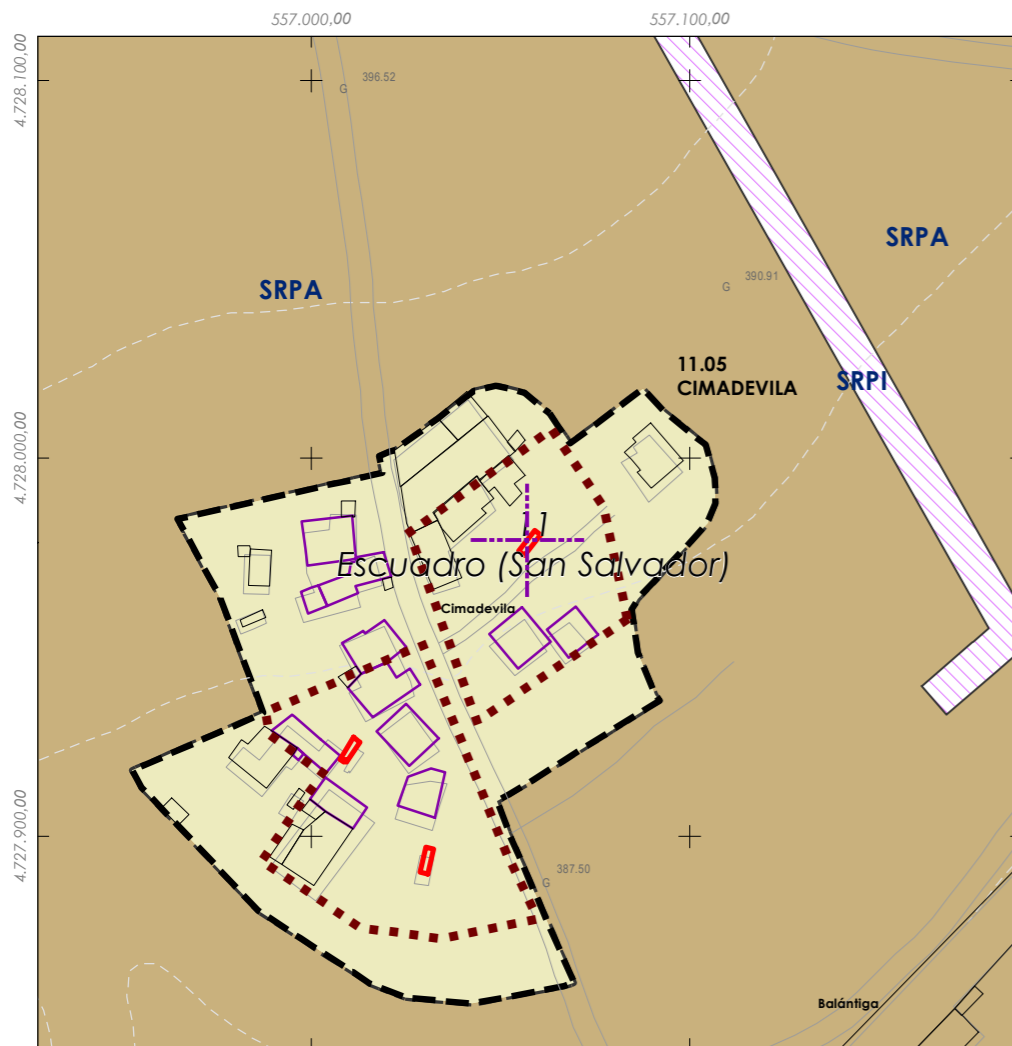
Denominación: **Hórreo**
Localización: **Cimadevila**
Parroquia: **Escuadro (San Salvador)**

Coordenadas UTM:
UTM X: 557058 / UTM Y: 4727980
Sistema de coordenadas:
Proxección: (U.T.M.) European Datum 1950 Zona 29N
Unidades: metros

Descrición do ben:
Hórreo con cuberta de tella a dúas augas rematada nos extremos mediante cruz e pináculo de base cadrada. Costais formados por faixas, doelas e vigas de madeira sobre cepas de pedra.



- Delimitación PARROQUIAL**
- Abades (Santa María)
 - Ansemil (San Pedro)
 - Breixa (Santiago)
 - Carboeiro (Santa María)
 - Cervaña (San Salvador)
 - Chapa (San Cibrao)
 - Cira (Santa Baia)
 - Cortegada (Santa María)
 - Dornelas (San Martiño)
 - Escuadro (San Salvador)
 - Fiestras (San Martiño)
 - Graba (San Miguel)
 - Lamela (San Miguel)
 - Laro (San Salvador)
 - Manduas (San Tirso)
 - Margaride (San Fiz)
 - Martixe (San Cristovo)
 - Moalde (San Mamede)
 - Negreiros (San Martiño)
 - O Castro (San Mamede)
 - Oleiros (San Miguel)
 - Parada (Santo Tomé)
 - Pazos (San Martiño)
 - Piñeiro (San Xiao)
 - Ponte (San Miguel)
 - Refoxos (San Paio)
 - Rellas (San Martiño)
 - Saídres (San Xoán)
 - Siador (San Miguel)
 - Silleda (Santa Baia)
 - Taboada (Santiago)
 - Vilar (San Martiño)
 - Xestoso (Santa María)



CLASIFICACIÓN DO SOLO

- Delimitación de Solo Urbano
- SNR
- SRPAU
- SRPPC
- SRPPX
- SRPEN
- SRPA
- SRPO
- SRPF

PATRIMONIO CULTURAL

- Patrimonio Cultural
- Contorno de protección
- BIC
- CPX - Contorno de protección de Xacemento
- Camión Real
- Camión de Santiago
- Patrimonio Arqueolóxico (ZPI)
- Patrimonio Arqueolóxico (ZPI)
- API - Área de Protección Integral





Código do elemento:

11.H08

Página 161 de 513

Denominación:

Hórreo

Coordenadas UTM:

UTM X: 557031 / UTM Y: 4727890

Localización:

Cimadevila

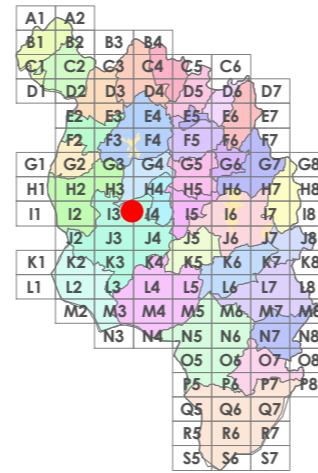
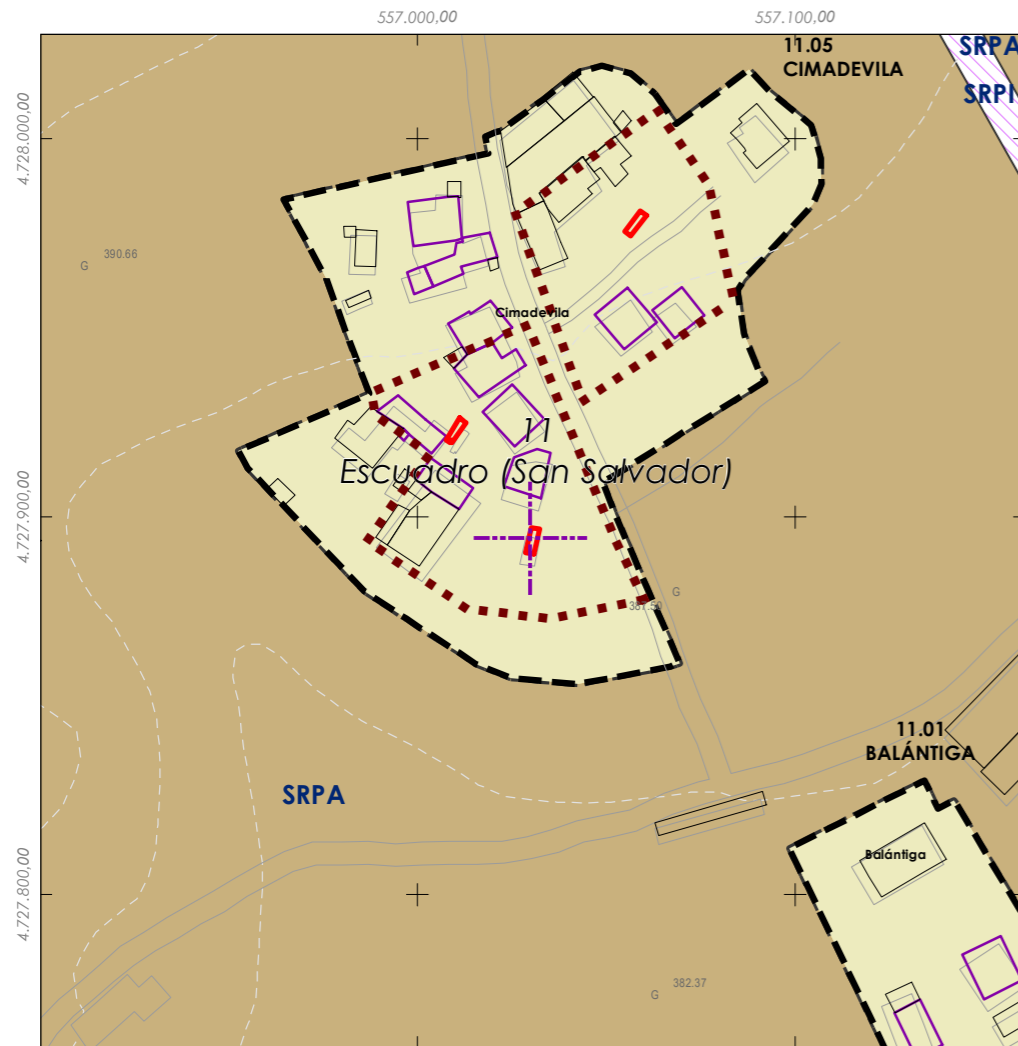
Parroquia:

Escuadro (San Salvador)

Sistema de coordenadas:
Proxección: (U.T.M.) European Datum 1950 Zona 29N
Unidades: metros

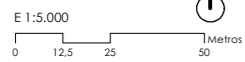
Descrición do ben:

Hórreo con cuberta de tella a dúas augas rematada nos extremos mediante cruz e pináculo de base cadrada. Costais formados por faixas, doelas e vigas de madeira sobre cepas de pedra.



Delimitación PARROQUIAL

- | | |
|-------------------------|-------------------------|
| Abades (Santa María) | Martixe (San Cristovo) |
| Ansemil (San Pedro) | Moalde (San Mamede) |
| Breixa (Santiago) | Negreiros (San Martiño) |
| Carboeiro (Santa María) | O Castro (San Mamede) |
| Cervaña (San Salvador) | Oleiros (San Miguel) |
| Chapa (San Cibrao) | Parada (Santo Tomé) |
| Cira (Santa Baia) | Pazos (San Martiño) |
| Cortegada (Santa María) | Piñeiro (San Xiao) |
| Dornelas (San Martiño) | Ponte (San Miguel) |
| Escuadro (San Salvador) | Refoxos (San Paio) |
| Fiestras (San Martiño) | Rellas (San Martiño) |
| Graba (San Miguel) | Saídres (San Xoán) |
| Lamela (San Miguel) | Siador (San Miguel) |
| Laro (San Salvador) | Silleda (Santa Baia) |
| Manduas (San Tirso) | Taboada (Santiago) |
| Margaride (San Fiz) | Vilar (San Martiño) |
| | Xestoso (Santa María) |



CLASIFICACIÓN DO SOLO

- | | |
|-----------------------------|-------|
| Delimitación de Solo Urbano | SRPAU |
| SNR | SRPPC |
| SNR | SRPPX |
| SRPI | SRPEN |
| SUD | SRPA |
| SRPO | SPRF |

PATRIMONIO CULTURAL

- Patrimonio Cultural
- Contorno de protección
- BIC
- CPX - Contorno de protección de Xacemento
- *** Camiño Real
- Camiño de Santiago
- Patrimonio Arqueolóxico (ZPI)**
- Patrimonio Arqueolóxico (ZPI)
- API - Área de Protección Integral





Código do elemento:

11.H09

Página 162 de 513

Denominación:

Hórreo

Coordenadas UTM:

UTM X: 557010 / UTM Y: 4727920

Localización:

Cimadevila

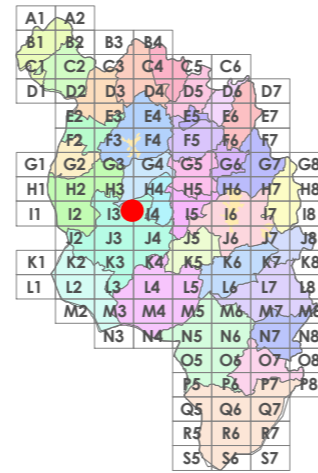
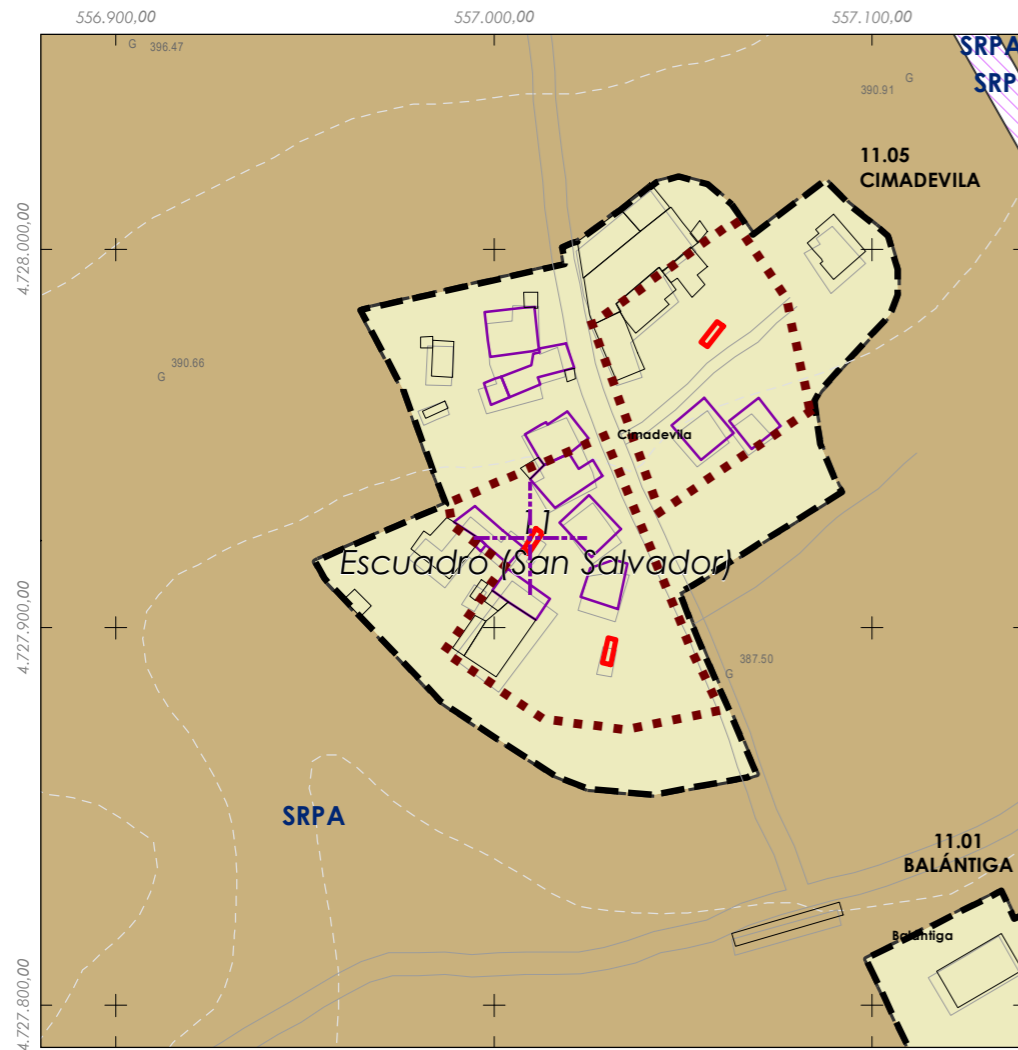
Parroquia:

Escuadro (San Salvador)

Sistema de coordenadas:
Proxección: (U.T.M.) European Datum 1950 Zona 29N
Unidades: metros

Descrición do ben:

Hórreo con cuberta de tella a dúas augas rematada nos extremos mediante cruz e pináculo de base cadrada. Costais formados por faixas, doelas e vigas de madeira sobre cepas de pedra.



Delimitación PARROQUIAL

- | | |
|-------------------------|-------------------------|
| Abades (Santa María) | Martixe (San Cristovo) |
| Ansemil (San Pedro) | Moalde (San Mamede) |
| Breixa (Santiago) | Negreiros (San Martiño) |
| Carboeiro (Santa María) | O Castro (San Mamede) |
| Cervaña (San Salvador) | Oleiros (San Miguel) |
| Chapa (San Cibrao) | Parada (Santo Tomé) |
| Cira (Santa Baia) | Pazos (San Martiño) |
| Cortegada (Santa María) | Piñeiro (San Xiao) |
| Dornelas (San Martiño) | Ponte (San Miguel) |
| Escuadro (San Salvador) | Refoxos (San Paio) |
| Fiestras (San Martiño) | Rellas (San Martiño) |
| Graba (San Miguel) | Saídres (San Xoán) |
| Lamela (San Miguel) | Siador (San Miguel) |
| Laro (San Salvador) | Silleda (Santa Baia) |
| Manduas (San Tirso) | Taboada (Santiago) |
| Margaride (San Fiz) | Vilar (San Martiño) |
| | Xestoso (Santa María) |



CLASIFICACIÓN DO SOLO

- | | |
|-----------------------------|-------|
| Delimitación de Solo Urbano | SRPAU |
| SNR | SRPPC |
| SNR | SRPPX |
| SRPI | SRPEN |
| SUD | SRPA |
| SRPO | SPRF |

PATRIMONIO CULTURAL

- Patrimonio Cultural
- Contorno de protección
- BIC
- CPX - Contorno de protección de Xacemento
- *** Camiño Real
- Camiño de Santiago
- Patrimonio Arqueolóxico (ZPI)
- Patrimonio Arqueolóxico (ZPI)
- API - Área de Protección Integral





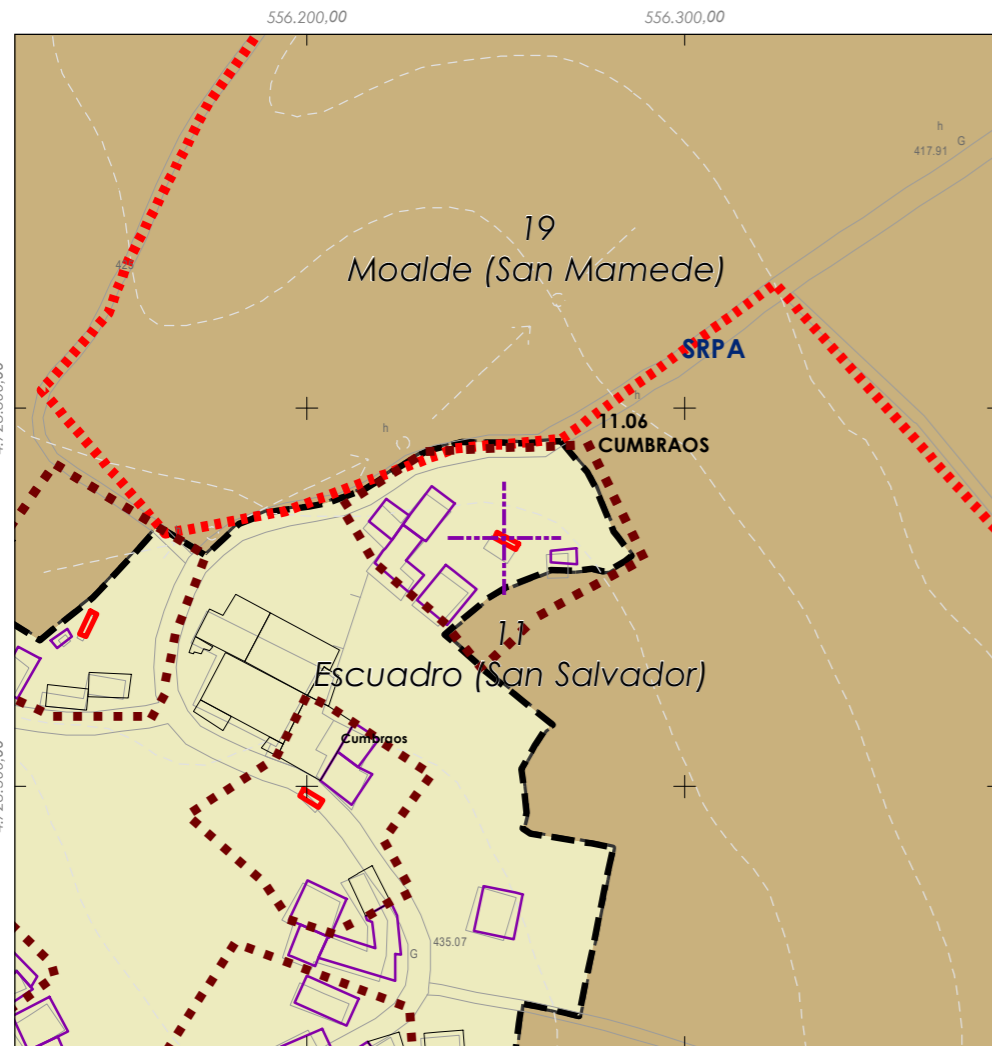
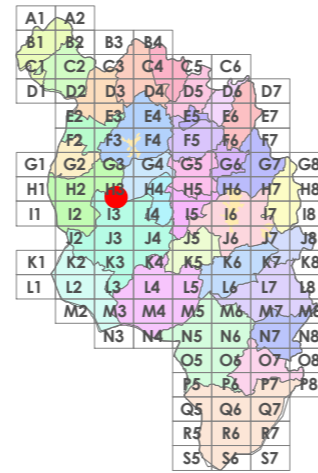
Código do elemento: **11.H10**

Página 163 de 513

Denominación: **Hórreo**
Localización: **Cumbras**
Parroquia: **Escuadro (San Salvador)**

Coordenadas UTM:
UTM X: 556253 / UTM Y: 4728570
Sistema de coordenadas:
Proxección: (U.T.M.) European Datum 1950 Zona 29N
Unidades: metros

Descrición do ben:
Hórreo parcialmente cuberto pola vexetación, con cuberta a dúas augas. Estrutura de pedra e cerramento de ladrillo sobre basamento pechado.



- Delimitación PARROQUIAL**
- Abades (Santa María)
 - Ansemil (San Pedro)
 - Breixa (Santiago)
 - Carboeiro (Santa María)
 - Cervaña (San Salvador)
 - Chapa (San Cibrao)
 - Cira (Santa Baia)
 - Cortegada (Santa María)
 - Dornelas (San Martiño)
 - Escuadro (San Salvador)
 - Fiestras (San Martiño)
 - Graba (San Miguel)
 - Lamela (San Miguel)
 - Laro (San Salvador)
 - Manduas (San Tirso)
 - Margaride (San Fiz)
 - Martixe (San Cristovo)
 - Moalde (San Mamede)
 - Negreiros (San Martiño)
 - O Castro (San Mamede)
 - Oleiros (San Miguel)
 - Parada (Santo Tomé)
 - Pazos (San Martiño)
 - Piñeiro (San Xiao)
 - Ponte (San Miguel)
 - Refoxos (San Paio)
 - Rellas (San Martiño)
 - Saídres (San Xoán)
 - Siador (San Miguel)
 - Silleda (Santa Baia)
 - Taboada (Santiago)
 - Vilar (San Martiño)
 - Xestoso (Santa María)

- E 1:5.000**
- CLASIFICACIÓN DO SOLO**
- Delimitación de Solo Urbano
 - SNR
 - SRPI
 - SUD
 - SRPO
 - SRPAU
 - SRPPC
 - SRPPX
 - SRPEN
 - SRPA
 - SPRF
- PATRIMONIO CULTURAL**
- Patrimonio Cultural
 - Contorno de protección
 - BIC
 - CPX - Contorno de protección de Xacemento
 - Camión Real
 - Camión de Santiago
- Patrimonio Arqueolóxico (ZPI)**
- Patrimonio Arqueolóxico (ZPI)
 - API - Área de Protección Integral





Código do elemento: **11.H11**

Página 164 de 513

Denominación:

Hórreo

Coordenadas UTM:

UTM X: 556142 / UTM Y: 4728540

Localización:

Cumbras

Parroquia:

Escuadro (San Salvador)

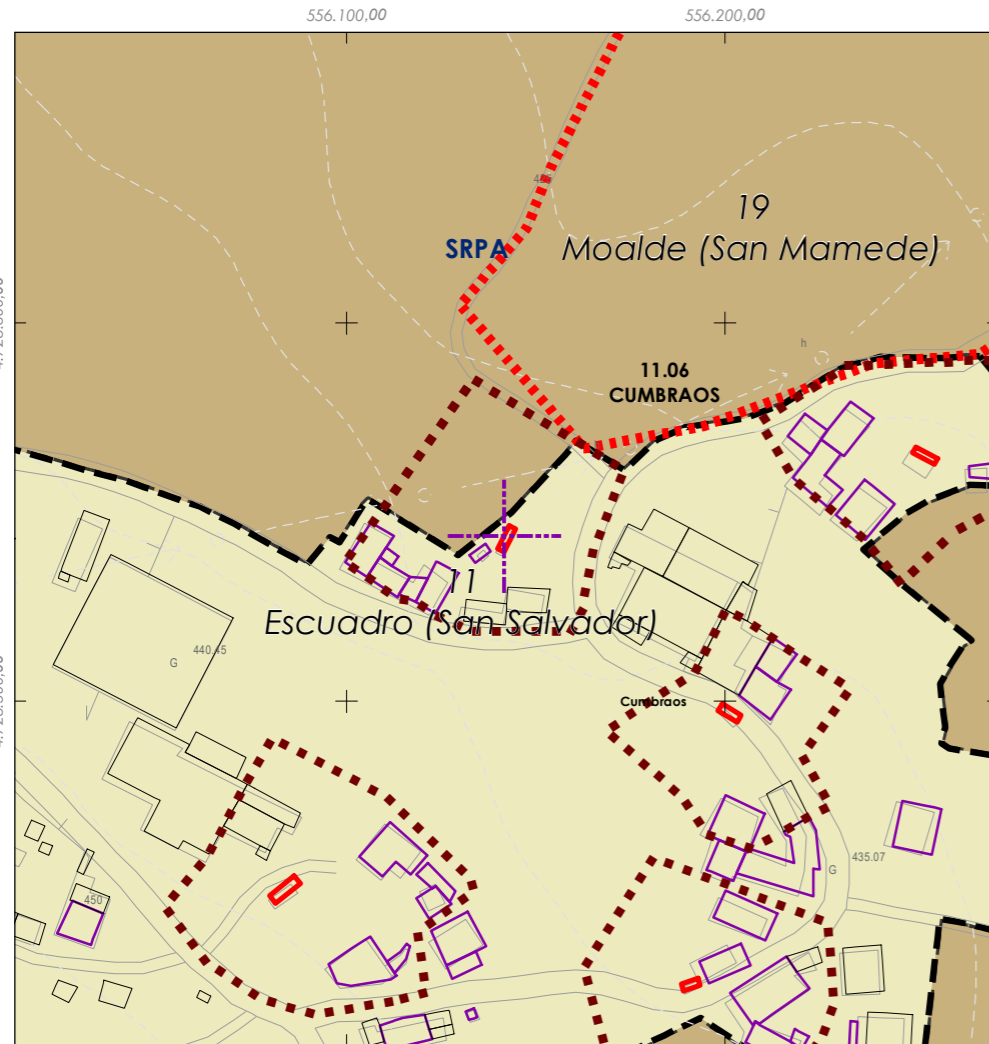
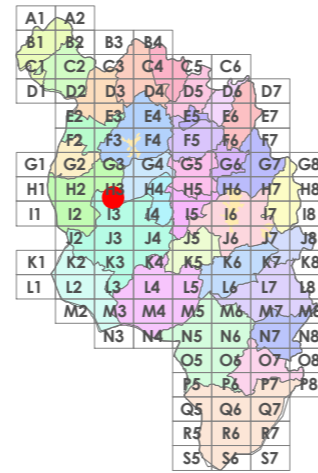
Sistema de coordenadas:

Proxección: (U.T.M.) European Datum 1950 Zona 29N

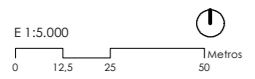
Unidades: metros

Descrición do ben:

Hórreo con cuberta de tella a dúas augas rematada nos extremos mediante cruz e pináculo de base cadrada. Estrutura de formigón e cerramento de ladrillo sobre cepas de pedra.



- Delimitación PARROQUIAL**
- Abades (Santa María)
 - Ansemil (San Pedro)
 - Breixa (Santiago)
 - Carboeiro (Santa María)
 - Cervaña (San Salvador)
 - Chapa (San Cibrao)
 - Cira (Santa Baia)
 - Cortegada (Santa María)
 - Dornelas (San Martiño)
 - Escuadro (San Salvador)
 - Fiestras (San Martiño)
 - Graba (San Miguel)
 - Lamela (San Miguel)
 - Laro (San Salvador)
 - Manduas (San Tirso)
 - Margaride (San Fiz)
 - Martixe (San Cristovo)
 - Moalde (San Mamede)
 - Negreiros (San Martiño)
 - O Castro (San Mamede)
 - Oleiros (San Miguel)
 - Parada (Santo Tomé)
 - Pazos (San Martiño)
 - Piñeiro (San Xiao)
 - Ponte (San Miguel)
 - Refoxos (San Paio)
 - Rellas (San Martiño)
 - Saídres (San Xoán)
 - Siador (San Miguel)
 - Silleda (Santa Baia)
 - Taboada (Santiago)
 - Vilar (San Martiño)
 - Xestoso (Santa María)



CLASIFICACIÓN DO SOLO

- Delimitación de Solo Urbano
- SNR
- SRPI
- SUD
- SRPO
- SRPAU
- SRPPC
- SRPPX
- SRPEN
- SRPA
- SPRF

PATRIMONIO CULTURAL

- Patrimonio Cultural
- Contorno de protección
- BIC
- CPX - Contorno de protección de Xacemento
- Camión Real
- Camión de Santiago
- Patrimonio Arqueolóxico (ZPI)
- Patrimonio Arqueolóxico (ZPI)
- API - Área de Protección Integral





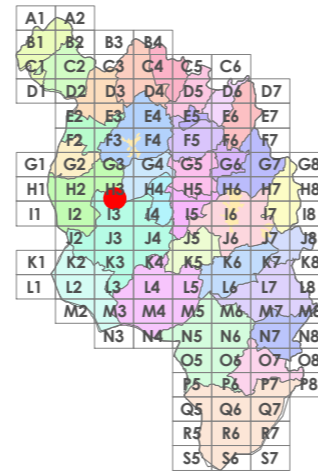
Código do elemento: **11.H12**

Página 165 de 513

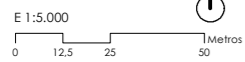
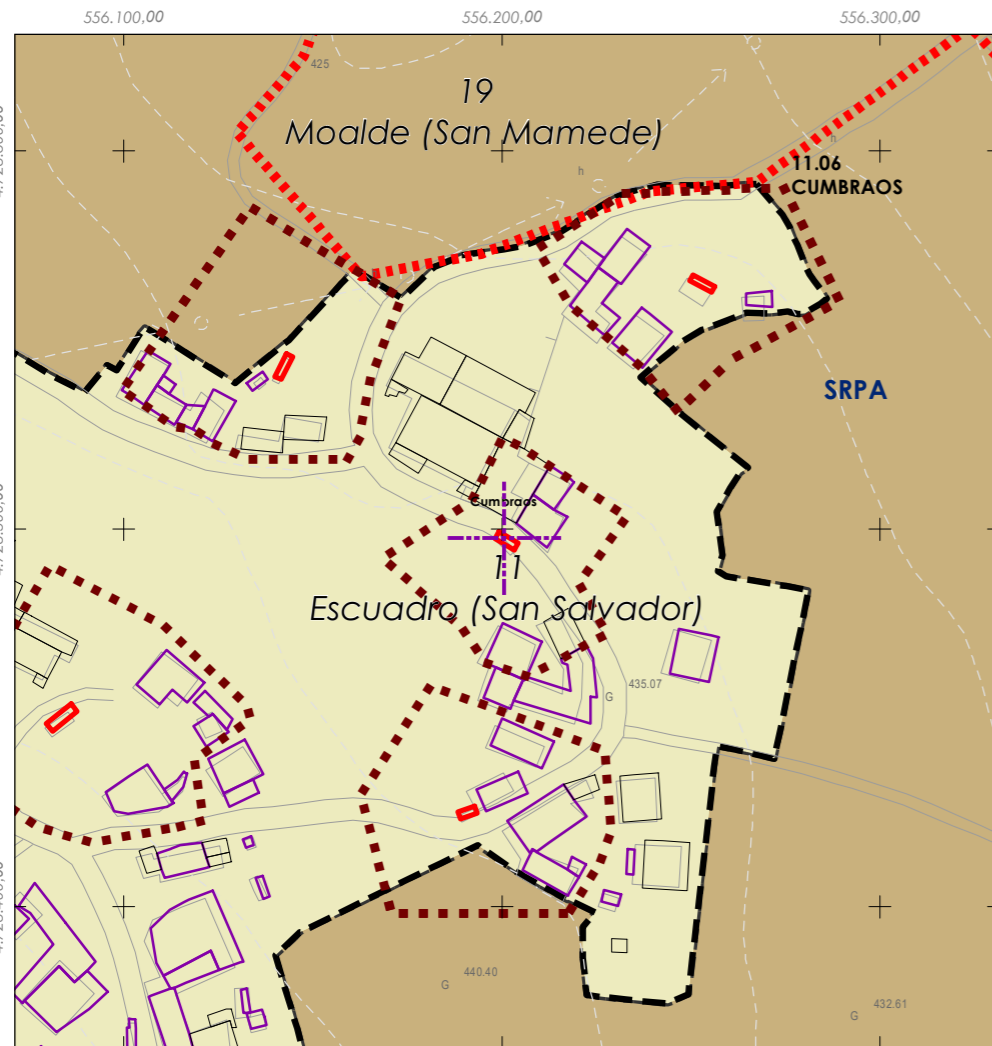
Denominación: **Hórreo**
Localización: **Cumbras**
Parroquia: **Escuadro (San Salvador)**

Coordenadas UTM:
UTM X: 556201 / UTM Y: 4728500
Sistema de coordenadas:
Proxección: (U.T.M.) European Datum 1950 Zona 29N
Unidades: metros

Descrición do ben:
Hórreo con cuberta de tella a dúas augas rematada nos extremos mediante cruz e pináculo de base cadrada. Costais formados por faixas, doelas e vigas de madeira sobre cepas de pedra pechadas con ladrillo.



- Delimitación PARROQUIAL**
- Abades (Santa María)
 - Ansemil (San Pedro)
 - Breixa (Santiago)
 - Carboeiro (Santa María)
 - Cervaña (San Salvador)
 - Chapa (San Cibrao)
 - Cira (Santa Baia)
 - Cortegada (Santa María)
 - Dornelas (San Martiño)
 - Escuadro (San Salvador)
 - Fiestras (San Martiño)
 - Graba (San Miguel)
 - Lamela (San Miguel)
 - Laro (San Salvador)
 - Manduas (San Tirso)
 - Margaride (San Fiz)
 - Martixe (San Cristovo)
 - Moalde (San Mamede)
 - Negreiros (San Martiño)
 - O Castro (San Mamede)
 - Oleiros (San Miguel)
 - Parada (Santo Tomé)
 - Pazos (San Martiño)
 - Piñeiro (San Xiao)
 - Ponte (San Miguel)
 - Refoxos (San Paio)
 - Rellas (San Martiño)
 - Saídres (San Xoán)
 - Siador (San Miguel)
 - Silleda (Santa Baia)
 - Taboada (Santiago)
 - Vilar (San Martiño)
 - Xestoso (Santa María)



CLASIFICACIÓN DO SOLO

- Delimitación de Solo Urbano
- SNR
- SRPI
- SUD
- SRPO
- SRPAU
- SRPPC
- SRPPX
- SRPEN
- SRPA
- SPRF

PATRIMONIO CULTURAL

- Patrimonio Cultural
- Contorno de protección
- BIC
- CPX - Contorno de protección de Xacemento
- Camión Real
- Camión de Santiago
- Patrimonio Arqueolóxico (ZPI)
- Patrimonio Arqueolóxico (ZPI)
- API - Área de Protección Integral





Código do elemento:

11.H13

Página 166 de 513

Denominación:

Hórreo

Coordenadas UTM:

UTM X: 556191 / UTM Y: 4728430

Localización:

Cumbras

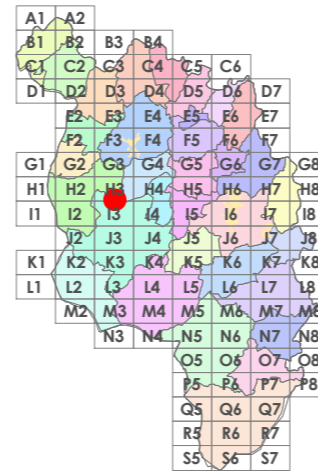
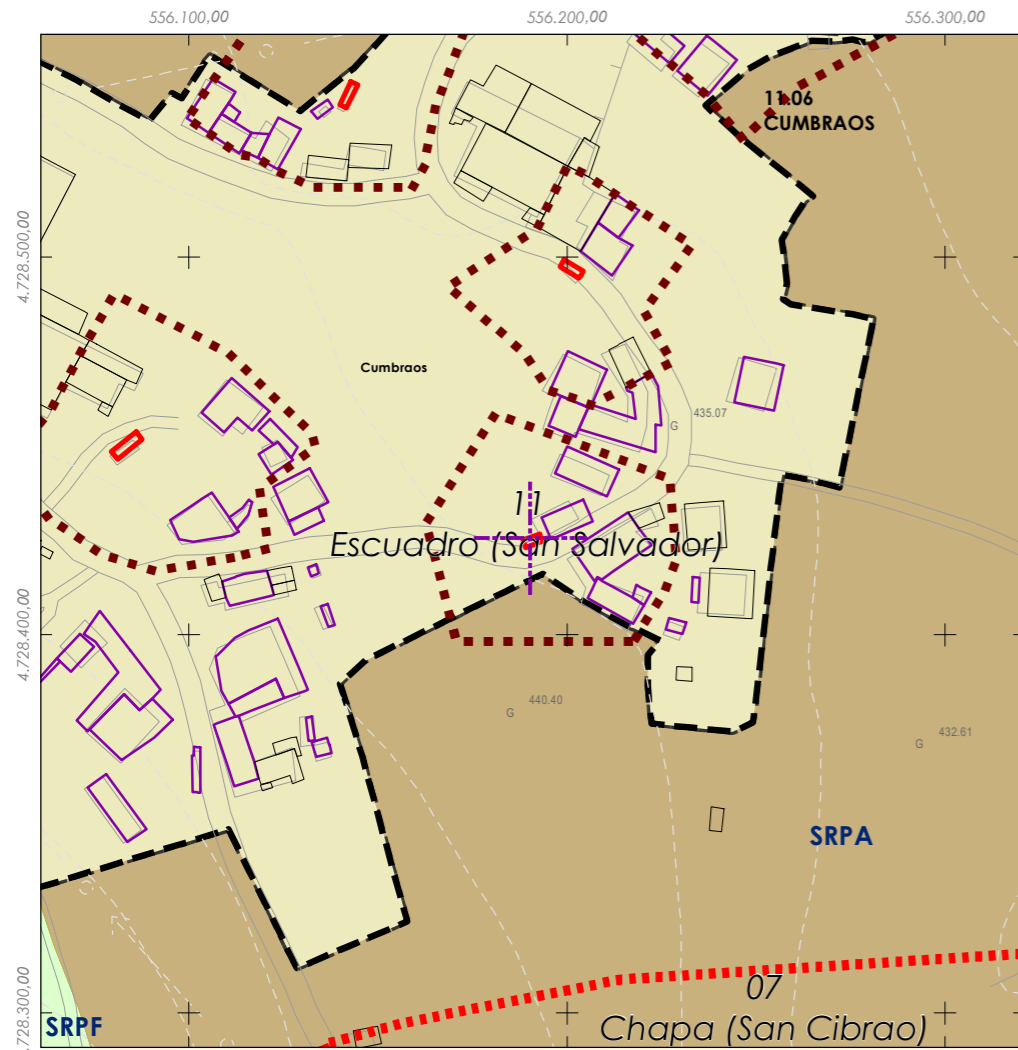
Parroquia:

Escuadro (San Salvador)

Sistema de coordenadas:
Proxección: (U.T.M.) European Datum 1950 Zona 29N
Unidades: metros

Descrición do ben:

Hórreo con cuberta de tella a dúas augas rematada nos extremos mediante cruz e pináculo de base cadrada. Costais formados por faixas, doelas e vigas de madeira sobre cepas de pedra pechadas con ladrillo e recebado.



Delimitación PARROQUIAL

- | | |
|-------------------------|-------------------------|
| Abades (Santa María) | Martixe (San Cristovo) |
| Ansemil (San Pedro) | Moalde (San Mamede) |
| Breixa (Santiago) | Negreiros (San Martiño) |
| Carboeiro (Santa María) | O Castro (San Mamede) |
| Cervaña (San Salvador) | Oleiros (San Miguel) |
| Chapa (San Cibrao) | Parada (Santo Tomé) |
| Cira (Santa Baia) | Pazos (San Martiño) |
| Cortegada (Santa María) | Piñeiro (San Xiao) |
| Dornelas (San Martiño) | Ponte (San Miguel) |
| Escuadro (San Salvador) | Refoxos (San Paio) |
| Fiestras (San Martiño) | Rellas (San Martiño) |
| Graba (San Miguel) | Saídres (San Xoán) |
| Lamela (San Miguel) | Siador (San Miguel) |
| Laro (San Salvador) | Silleda (Santa Baia) |
| Manduas (San Tirso) | Taboada (Santiago) |
| Margaride (San Fiz) | Vilar (San Martiño) |
| | Xestoso (Santa María) |



CLASIFICACIÓN DO SOLO

- | | |
|-----------------------------|-------|
| Delimitación de Solo Urbano | SRPAU |
| SNR | SRPPC |
| SNR | SRPPX |
| SRPI | SRPEN |
| SUD | SRPA |
| SRPO | SPRF |

PATRIMONIO CULTURAL

- Patrimonio Cultural
- Contorno de protección
- BIC
- CPX - Contorno de protección de Xacemento
- *** Camiño Real
- Camiño de Santiago
- Patrimonio Arqueolóxico (ZPI)**
- Patrimonio Arqueolóxico (ZPI)
- API - Área de Protección Integral





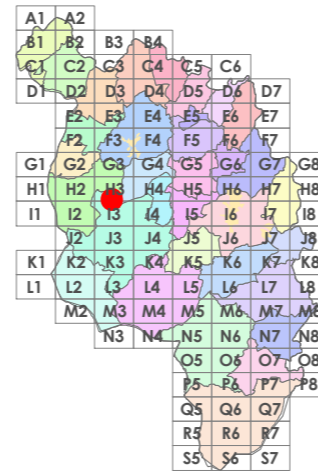
Código do elemento: **11.H14**

Página 167 de 513

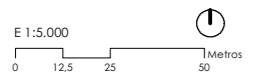
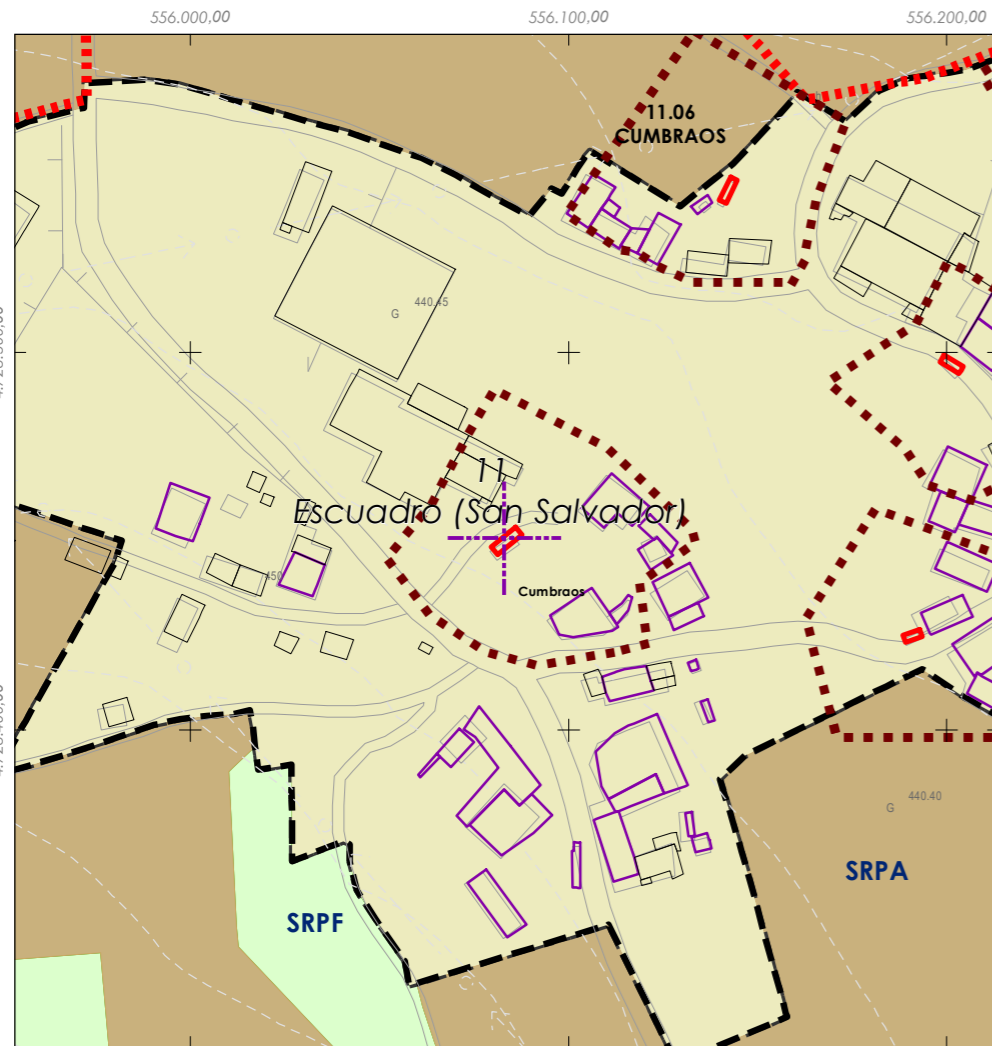
Denominación: **Hórreo**
Localización: **Cumbras**
Parroquia: **Escuadro (San Salvador)**

Coordenadas UTM:
UTM X: 556084 / UTM Y: 4728450
Sistema de coordenadas:
Proxección: (U.T.M.) European Datum 1950 Zona 29N
Unidades: metros

Descrición do ben:
Estrutura de hórreo formado por cepas, base e penais de pedra.



- Delimitación PARROQUIAL**
- Abades (Santa María)
 - Ansemil (San Pedro)
 - Breixa (Santiago)
 - Carboeiro (Santa María)
 - Cervaña (San Salvador)
 - Chapa (San Cibrao)
 - Cira (Santa Baia)
 - Cortegada (Santa María)
 - Dornelas (San Martiño)
 - Escuadro (San Salvador)
 - Fiestras (San Martiño)
 - Graba (San Miguel)
 - Lamela (San Miguel)
 - Laro (San Salvador)
 - Manduas (San Tirso)
 - Margaride (San Fiz)
 - Martixe (San Cristovo)
 - Moalde (San Mamede)
 - Negreiros (San Martiño)
 - O Castro (San Mamede)
 - Oleiros (San Miguel)
 - Parada (Santo Tomé)
 - Pazos (San Martiño)
 - Piñeiro (San Xiao)
 - Ponte (San Miguel)
 - Refoxos (San Paio)
 - Rellas (San Martiño)
 - Saídres (San Xoán)
 - Siador (San Miguel)
 - Silleda (Santa Baia)
 - Taboada (Santiago)
 - Vilar (San Martiño)
 - Xestoso (Santa María)



CLASIFICACIÓN DO SOLO

- Delimitación de Solo Urbano
- SNR
- SRPI
- SUD
- SRPO
- SRPAU
- SRPPC
- SRPPX
- SRPEN
- SRPA
- SRPF

PATRIMONIO CULTURAL

- Patrimonio Cultural
- Contorno de protección
- BIC
- CPX - Contorno de protección de Xacemento
- Camión Real
- Camión de Santiago
- Patrimonio Arqueolóxico (ZPI)
- Patrimonio Arqueolóxico (ZPI)
- API - Área de Protección Integral





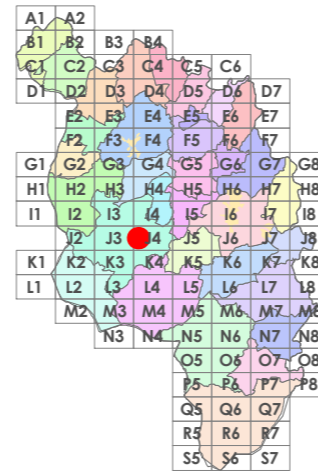
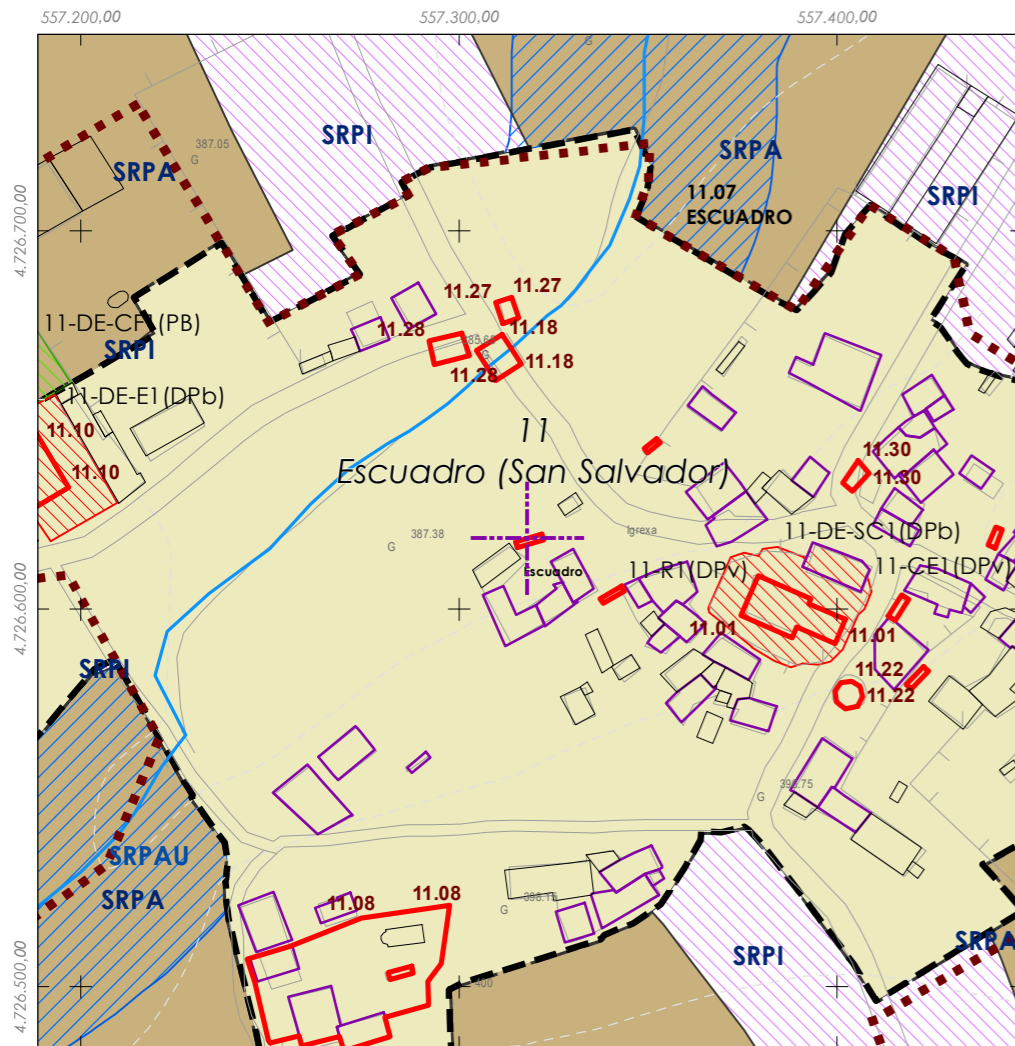
Código do elemento: **11.H15**

Página 168 de 513

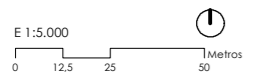
Denominación: **Hórreo**
Localización: **Escuadro**
Parroquia: **Escuadro (San Salvador)**

Coordenadas UTM:
UTM X: 557319 / UTM Y: 4726620
Sistema de coordenadas:
Proxección: (U.T.M.) European Datum 1950 Zona 29N
Unidades: metros

Descrición do ben:
Hórreo datado en 1931 con cuberta de tella a dúas augas rematada nos extremos mediante cruz e pináculo de base cadrada. Costais formados por faixas, doelas e vigas de madeira sobre cepas pechadas en pedra.



- Delimitación PARROQUIAL**
- Abades (Santa María)
 - Ansemil (San Pedro)
 - Breixa (Santiago)
 - Carboeiro (Santa María)
 - Cervaña (San Salvador)
 - Chapa (San Cibrao)
 - Cira (Santa Baia)
 - Cortegada (Santa María)
 - Dornelas (San Martiño)
 - Escuadro (San Salvador)
 - Fiestras (San Martiño)
 - Graba (San Miguel)
 - Lamela (San Miguel)
 - Laro (San Salvador)
 - Manduas (San Tirso)
 - Margaride (San Fiz)
 - Martixe (San Cristovo)
 - Moalde (San Mamede)
 - Negreiros (San Martiño)
 - O Castro (San Mamede)
 - Oleiros (San Miguel)
 - Parada (Santo Tomé)
 - Pazos (San Martiño)
 - Piñeiro (San Xiao)
 - Ponte (San Miguel)
 - Refoxos (San Paio)
 - Rellas (San Martiño)
 - Saídres (San Xoán)
 - Siador (San Miguel)
 - Silleda (Santa Baia)
 - Taboada (Santiago)
 - Vilar (San Martiño)
 - Xestoso (Santa María)



CLASIFICACIÓN DO SOLO

- Delimitación de Solo Urbano
- SNR
- SRPAU
- SRPPC
- SRPPX
- SRPEN
- SRPA
- SRPF
- SUD
- SRPO

PATRIMONIO CULTURAL

- Patrimonio Cultural
- Contorno de protección
- BIC
- CPX - Contorno de protección de Xacemento
- Camión Real
- Camión de Santiago
- Patrimonio Arqueolóxico (ZPI)
- Patrimonio Arqueolóxico (ZPI)
- API - Área de Protección Integral





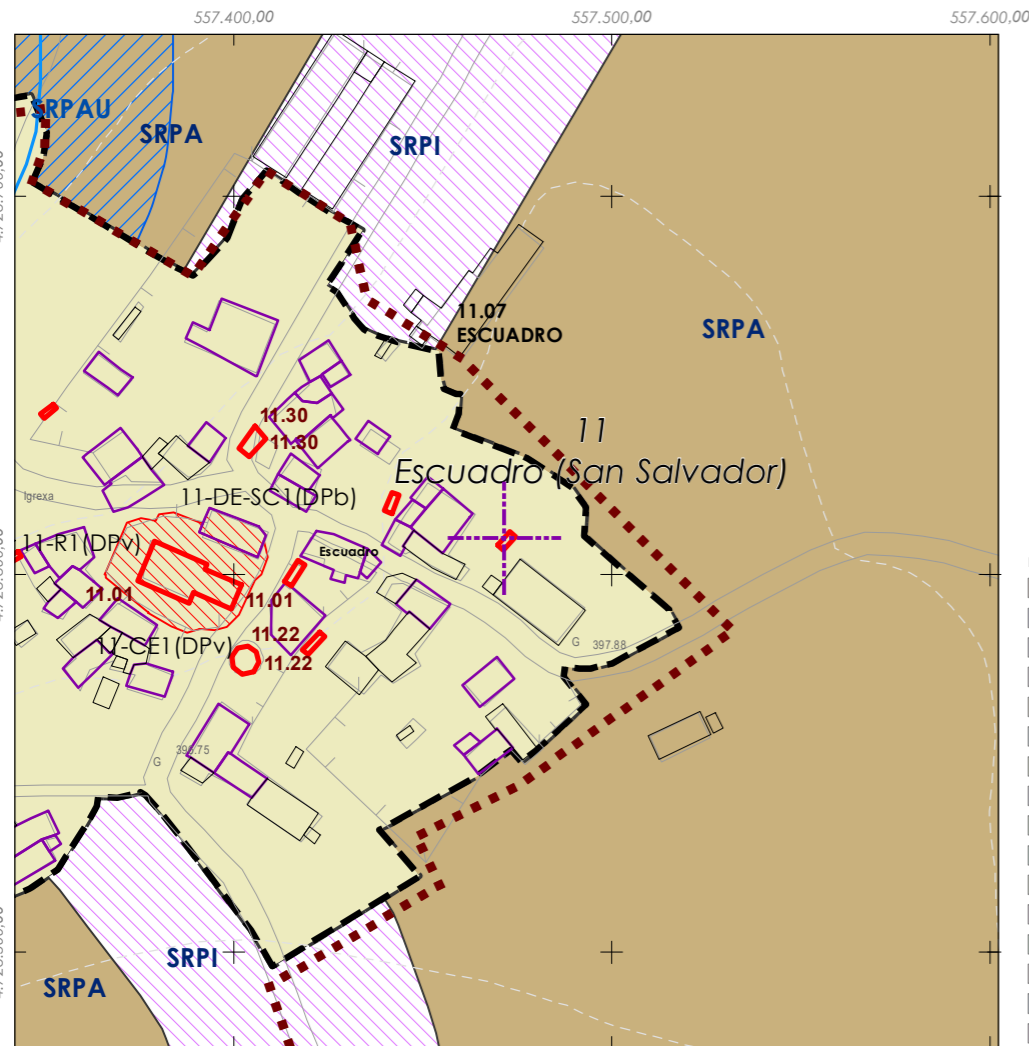
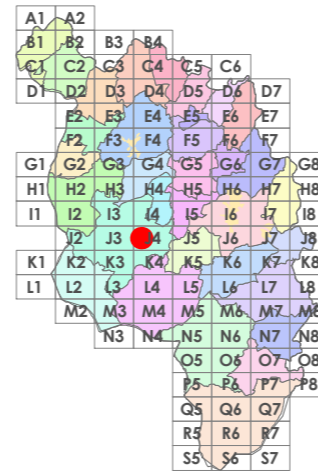
Código do elemento: **11.H16**

Página 169 de 513

Denominación: **Hórreo**
Localización: **Escuadro**
Parroquia: **Escuadro (San Salvador)**

Coordenadas UTM:
UTM X: 557472 / UTM Y: 4726610
Sistema de coordenadas:
Proxección: (U.T.M.) European Datum 1950 Zona 29N
Unidades: metros

Descrición do ben:
Hórreo con cuberta de tella a dúas augas rematada nos extremos mediante cruz e pináculo de base cadrada. Costais formados por faixas, doelas e vigas de madeira sobre cepas de pedra.



- Delimitación PARROQUIAL**
- Abades (Santa María)
 - Ansemil (San Pedro)
 - Breixa (Santiago)
 - Carboeiro (Santa María)
 - Cervaña (San Salvador)
 - Chapa (San Cibrao)
 - Cira (Santa Baia)
 - Cortegada (Santa María)
 - Dornelas (San Martiño)
 - Escuadro (San Salvador)
 - Fiestras (San Martiño)
 - Graba (San Miguel)
 - Lamela (San Miguel)
 - Laro (San Salvador)
 - Manduas (San Tirso)
 - Margaride (San Fiz)
 - Martixe (San Cristovo)
 - Moalde (San Mamede)
 - Negreiros (San Martiño)
 - O Castro (San Mamede)
 - Oleiros (San Miguel)
 - Parada (Santo Tomé)
 - Pazos (San Martiño)
 - Piñeiro (San Xiao)
 - Ponte (San Miguel)
 - Refoxos (San Paio)
 - Rellas (San Martiño)
 - Saídres (San Xoán)
 - Siador (San Miguel)
 - Silleda (Santa Baia)
 - Taboada (Santiago)
 - Vilar (San Martiño)
 - Xestoso (Santa María)

- E 1:5.000**
- CLASIFICACIÓN DO SOLO**
- Delimitación de Solo Urbano
 - SNR
 - SRPAU
 - SRPPC
 - SRPPX
 - SRPEN
 - SRPI
 - SRPA
 - SUD
 - SRPO
 - SRPF
- PATRIMONIO CULTURAL**
- Patrimonio Cultural
 - Contorno de protección
 - BIC
 - CPX - Contorno de protección de Xacemento
 - Camión Real
 - Camión de Santiago
- Patrimonio Arqueolóxico (ZPI)**
- Patrimonio Arqueolóxico (ZPI)
 - API - Área de Protección Integral





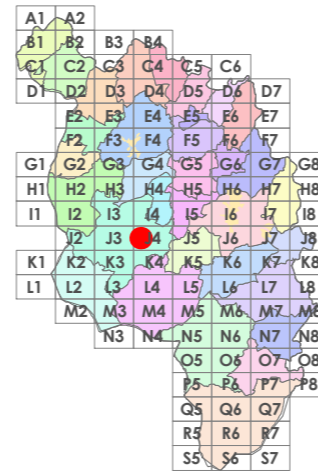
Código do elemento: **11.H17**

Página 170 de 513

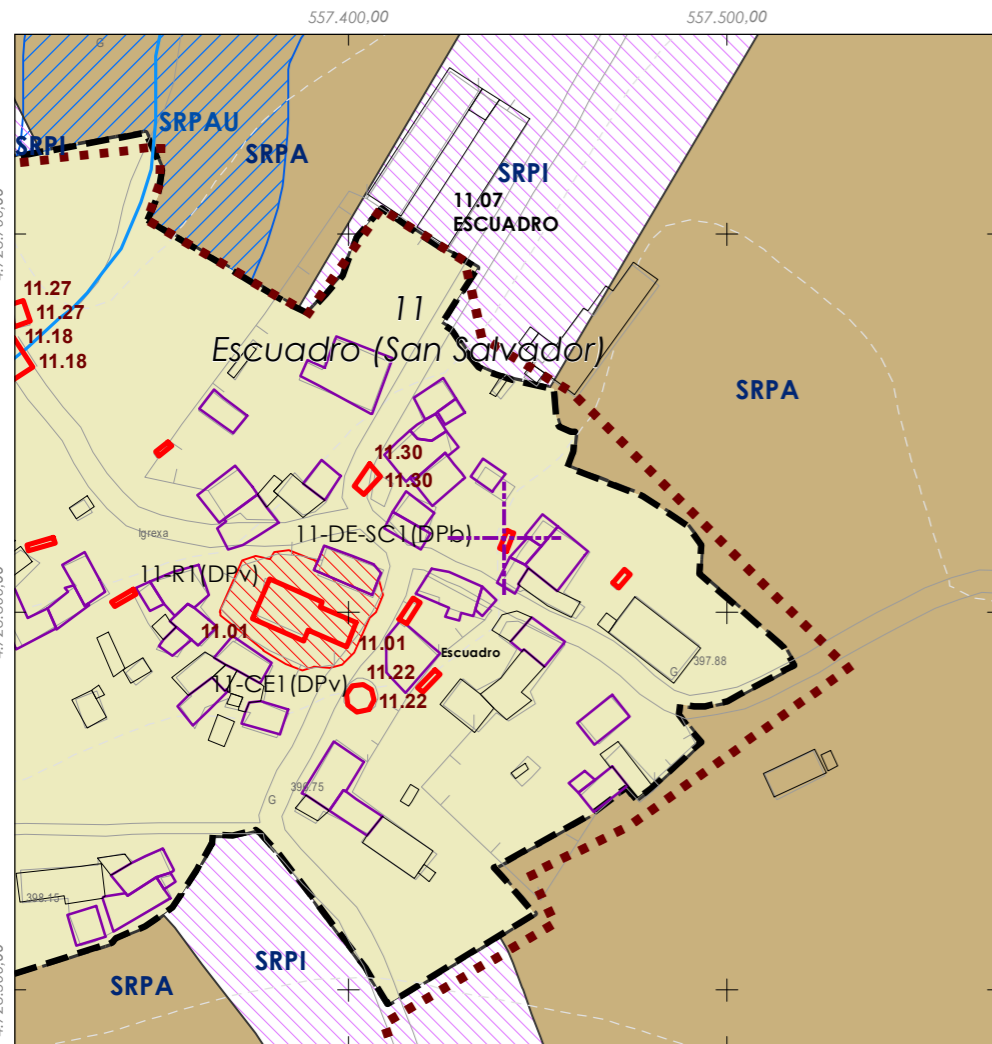
Denominación: **Hórreo**
Localización: **Escuadro**
Parroquia: **Escuadro (San Salvador)**

Coordenadas UTM:
UTM X: 557442 / UTM Y: 4726620
Sistema de coordenadas:
Proxección: (U.T.M.) European Datum 1950 Zona 29N
Unidades: metros

Descrición do ben:
Hórreo datado en 1933 con cuberta de tella a dúas augas rematada nos extremos mediante cruz e pináculo de base cadrada. Costais formados por faixas, doelas e vigas de madeira sobre cepas de pedra.



- Delimitación PARROQUIAL**
- Abades (Santa María)
 - Ansemil (San Pedro)
 - Breixa (Santiago)
 - Carboeiro (Santa María)
 - Cervaña (San Salvador)
 - Chapa (San Cibrao)
 - Cira (Santa Baia)
 - Cortegada (Santa María)
 - Dornelas (San Martiño)
 - Escuadro (San Salvador)
 - Fiestras (San Martiño)
 - Graba (San Miguel)
 - Lamela (San Miguel)
 - Laro (San Salvador)
 - Manduas (San Tirso)
 - Margaride (San Fiz)
 - Martixe (San Cristovo)
 - Moalde (San Mamede)
 - Negreiros (San Martiño)
 - O Castro (San Mamede)
 - Oleiros (San Miguel)
 - Parada (Santo Tomé)
 - Pazos (San Martiño)
 - Piñeiro (San Xiao)
 - Ponte (San Miguel)
 - Refoxos (San Paio)
 - Rellas (San Martiño)
 - Saídres (San Xoán)
 - Siador (San Miguel)
 - Silleda (Santa Baia)
 - Taboada (Santiago)
 - Vilar (San Martiño)
 - Xestoso (Santa María)



- E 1:5.000
- CLASIFICACIÓN DO SOLO**
- Delimitación de Solo Urbano
 - SNR
 - SRPI
 - SUD
 - SRPO
 - SRPAU
 - SRPPC
 - SRPPX
 - SRPEN
 - SRPA
 - SPRF
- PATRIMONIO CULTURAL**
- Patrimonio Cultural
 - Contorno de protección
 - BIC
 - CPX - Contorno de protección de Xacemento
 - Camión Real
 - Camión de Santiago
- Patrimonio Arqueolóxico (ZPI)**
- Patrimonio Arqueolóxico (ZPI)
 - API - Área de Protección Integral

