



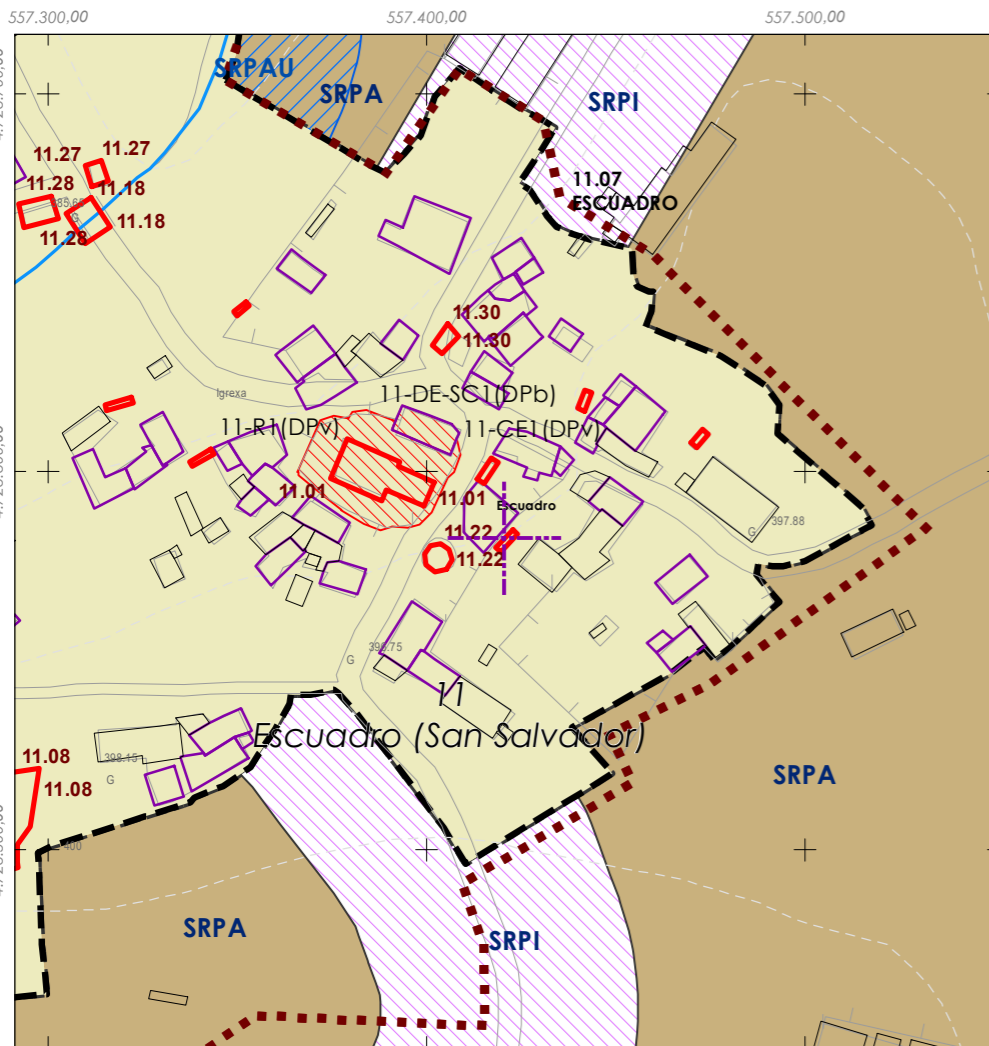
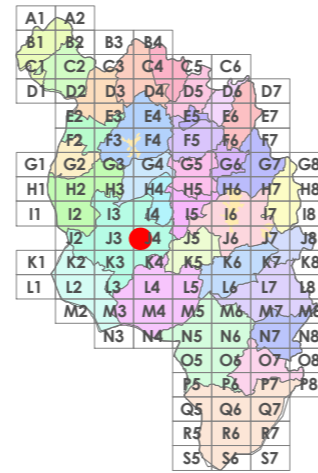
Código do elemento: **11.H18**

Página 171 de 513

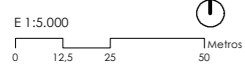
Denominación:
Hórreo
Localización: **Escuadro**
Parroquia: **Escuadro (San Salvador)**

Coordenadas UTM:
UTM X: 557421 / UTM Y: 4726580
Sistema de coordenadas:
Proxección: (U.T.M.) European Datum 1950 Zona 29N
Unidades: metros

Descrición do ben:
Hórreo con cuberta de tella a dúas augas rematada nos extremos mediante cruz e pináculo de base cadrada. Costais formados por faixas, doelas e vigas de madeira sobre cepas de pedra.



- Delimitación PARROQUIAL**
- Abades (Santa María)
 - Ansemil (San Pedro)
 - Breixa (Santiago)
 - Carboeiro (Santa María)
 - Cervaña (San Salvador)
 - Chapa (San Cibrao)
 - Cira (Santa Baia)
 - Cortegada (Santa María)
 - Dornelas (San Martiño)
 - Escuadro (San Salvador)
 - Fiestras (San Martiño)
 - Graba (San Miguel)
 - Lamela (San Miguel)
 - Laro (San Salvador)
 - Manduas (San Tirso)
 - Margaride (San Fiz)
 - Martixe (San Cristovo)
 - Moalde (San Mamede)
 - Negreiros (San Martiño)
 - O Castro (San Mamede)
 - Oleiros (San Miguel)
 - Parada (Santo Tomé)
 - Pazos (San Martiño)
 - Piñeiro (San Xiao)
 - Ponte (San Miguel)
 - Refoxos (San Paio)
 - Rellas (San Martiño)
 - Saídres (San Xoán)
 - Siador (San Miguel)
 - Silleda (Santa Baia)
 - Taboada (Santiago)
 - Vilar (San Martiño)
 - Xestoso (Santa María)



CLASIFICACIÓN DO SOLO

- Delimitación de Solo Urbano**
- SRPAU
 - SNR
 - SRPI
 - SUD
 - SRPO
 - SRPPC
 - SRPPX
 - SRPEN
 - SRPA
 - SPRF

PATRIMONIO CULTURAL

- Patrimonio Cultural
- Contorno de protección
- BIC
- CPX - Contorno de protección de Xacemento
- Camión Real
- Camión de Santiago
- Patrimonio Arqueolóxico (ZPI)**
- Patrimonio Arqueolóxico (ZPI)
- API - Área de Protección Integral





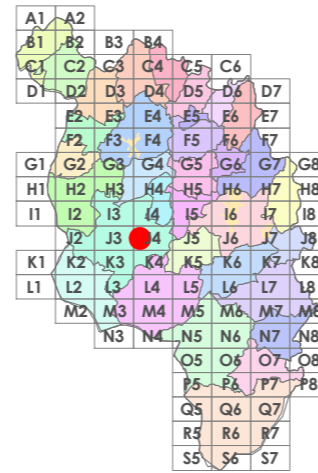
Código do elemento: **11.H19**

Página 172 de 513

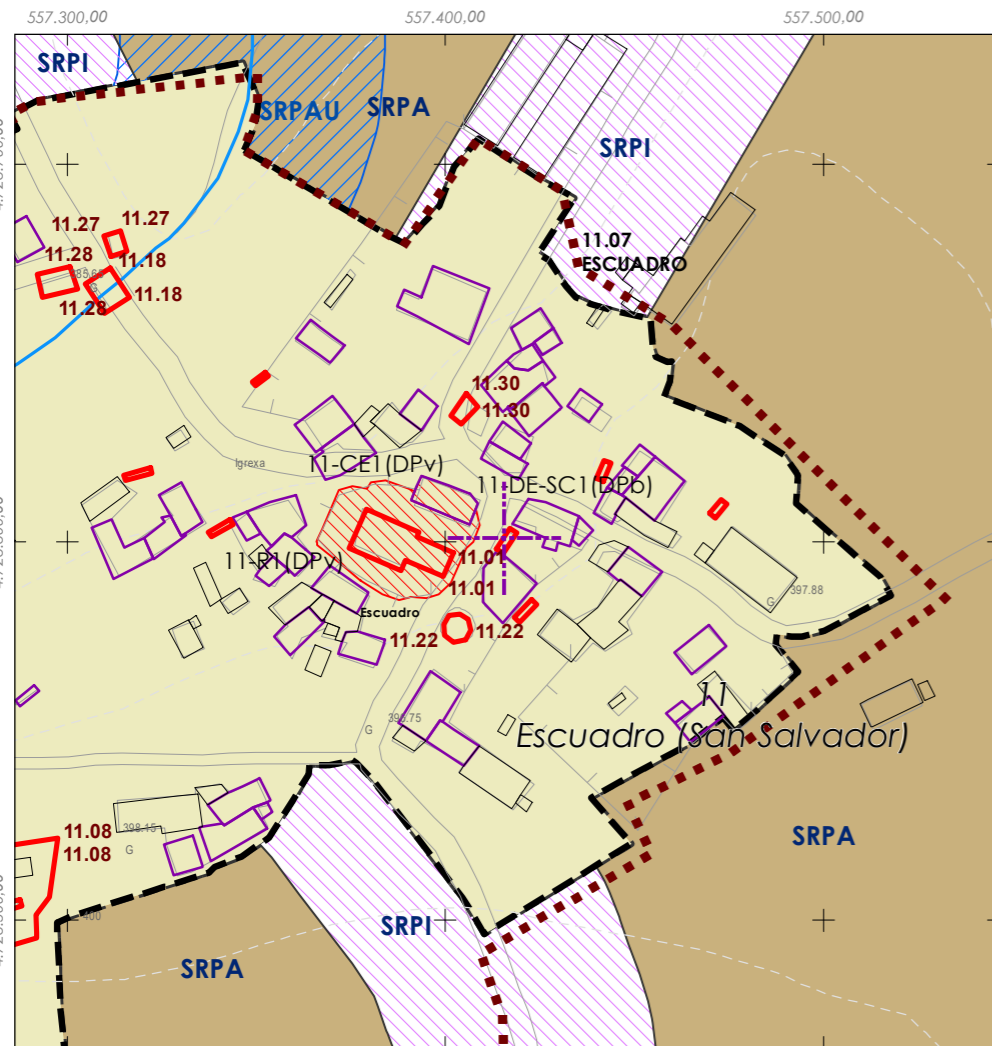
Denominación: **Hórreo**
Localización: **Escuadro**
Parroquia: **Escuadro (San Salvador)**

Coordenadas UTM:
UTM X: 557416 / UTM Y: 4726600
Sistema de coordenadas:
Proxección: (U.T.M.) European Datum 1950 Zona 29N
Unidades: metros

Descrición do ben:
Hórreo con cuberta de tella a dúas augas rematada nos extremos mediante cruz e pináculo de base cadrada. Costais formados por faixas, doelas e vigas de madeira sobre cepas de pedra pechadas.



- Delimitación PARROQUIAL**
- Abades (Santa María)
 - Ansemil (San Pedro)
 - Breixa (Santiago)
 - Carboeiro (Santa María)
 - Cervaña (San Salvador)
 - Chapa (San Cibrao)
 - Cira (Santa Baia)
 - Cortegada (Santa María)
 - Dornelas (San Martiño)
 - Escuadro (San Salvador)
 - Fiestras (San Martiño)
 - Graba (San Miguel)
 - Lamela (San Miguel)
 - Laro (San Salvador)
 - Manduas (San Tirso)
 - Margaride (San Fiz)
 - Martixe (San Cristovo)
 - Moalde (San Mamede)
 - Negreiros (San Martiño)
 - O Castro (San Mamede)
 - Oleiros (San Miguel)
 - Parada (Santo Tomé)
 - Pazos (San Martiño)
 - Piñeiro (San Xiao)
 - Ponte (San Miguel)
 - Refoxos (San Paio)
 - Rellas (San Martiño)
 - Saídres (San Xoán)
 - Siador (San Miguel)
 - Silleda (Santa Baia)
 - Taboada (Santiago)
 - Vilar (San Martiño)
 - Xestoso (Santa María)



CLASIFICACIÓN DO SOLO

- Delimitación de Solo Urbano
- SNR
- SRPI
- SUD
- SRPO
- SRPAU
- SRPPC
- SRPPX
- SRPEN
- SRPA
- SPRF

PATRIMONIO CULTURAL

- Patrimonio Cultural
- Contorno de protección
- BIC
- CPX - Contorno de protección de Xacemento
- *** Camiño Real
- Camiño de Santiago
- Patrimonio Arqueolóxico (ZPI)
- Patrimonio Arqueolóxico (ZPI)
- API - Área de Protección Integral





Código do elemento:

11.H20

Página 173 de 513

Denominación:

Hórreo

Coordenadas UTM:

UTM X: 557351 / UTM Y: 4726640

Localización:

Escuadro

Parroquia:

Escuadro (San Salvador)

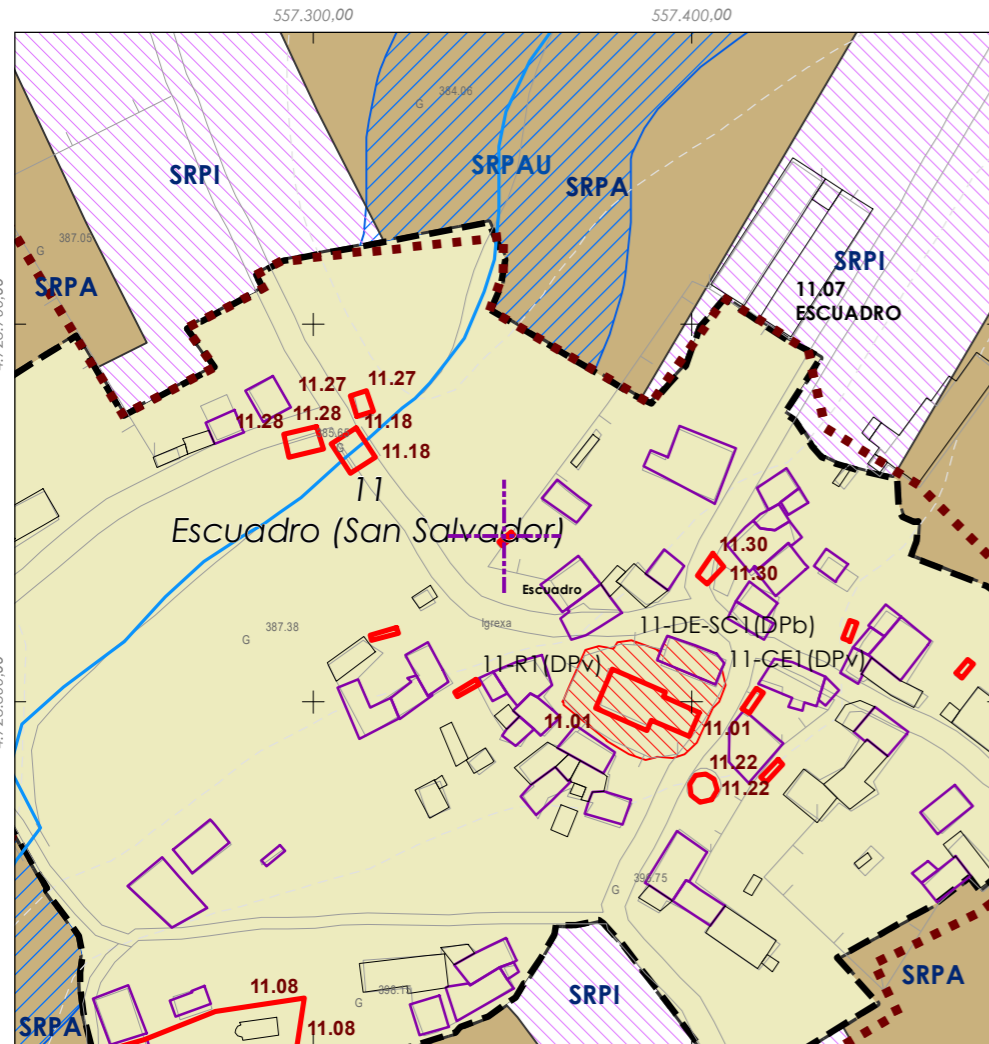
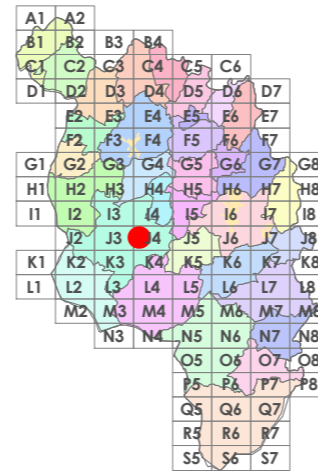
Sistema de coordenadas:

Proxección: U.T.M. European Datum 1950 Zona 29N

Unidades: metros

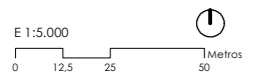
Descrición do ben:

Hórreo con cuberta de tella a dúas augas rematada nos extremos mediante cruz e pináculo de base cadrada. Costais formados por doelas de pedra e cerramento de ladrillo sobre cepas de pedra.



Delimitación PARROQUIAL

| | |
|-------------------------|-------------------------|
| Abades (Santa María) | Martixe (San Cristovo) |
| Ansemil (San Pedro) | Moalde (San Mamede) |
| Breixa (Santiago) | Negreiros (San Martiño) |
| Carboeiro (Santa María) | O Castro (San Mamede) |
| Cervaña (San Salvador) | Oleiros (San Miguel) |
| Chapa (San Cibrao) | Parada (Santo Tomé) |
| Cira (Santa Baia) | Pazos (San Martiño) |
| Cortegada (Santa María) | Piñeiro (San Xiao) |
| Dornelas (San Martiño) | Ponte (San Miguel) |
| Escuadro (San Salvador) | Refoxos (San Paio) |
| Fiestras (San Martiño) | Rellas (San Martiño) |
| Graba (San Miguel) | Saídres (San Xoán) |
| Lamela (San Miguel) | Siador (San Miguel) |
| Laro (San Salvador) | Silleda (Santa Baia) |
| Manduas (San Tirso) | Taboada (Santiago) |
| Margaride (San Fiz) | Vilar (San Martiño) |
| | Xestoso (Santa María) |



CLASIFICACIÓN DO SOLO

| | |
|-----------------------------|-------|
| Delimitación de Solo Urbano | SRPAU |
| SNR | SRPPC |
| SNR | SRPPX |
| SRPI | SRPEN |
| SUD | SRPA |
| SRPO | SPRF |

PATRIMONIO CULTURAL

| |
|---|
| Patrimonio Cultural |
| Contorno de protección |
| BIC |
| CPX - Contorno de protección de Xacemento |
| *** Camiño Real |
| — Camiño de Santiago |
| Patrimonio Arqueolóxico (ZPI) |
| Patrimonio Arqueolóxico (ZPI) |
| API - Área de Protección Integral |





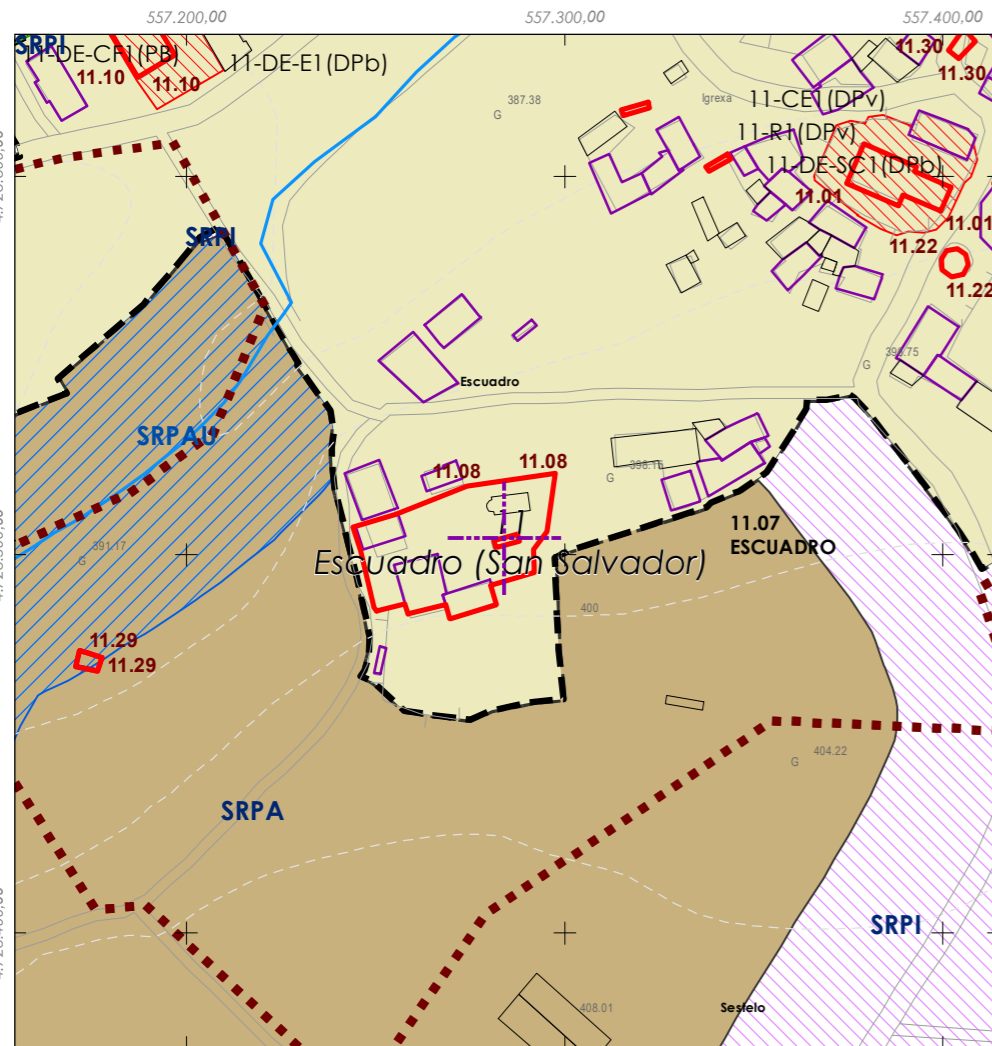
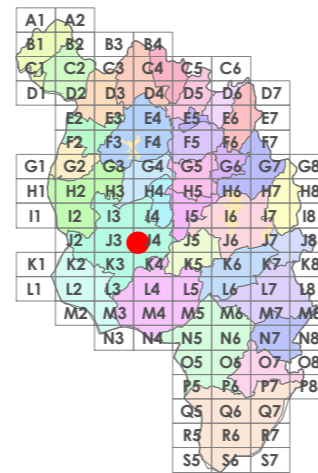
Código do elemento: **11.H21**

Página 174 de 513

Denominación: **Hórreo**
Localización: **Escuadro**
Parroquia: **Escuadro (San Salvador)**

Coordenadas UTM:
UTM X: 557285 / UTM Y: 4726500
Sistema de coordenadas:
Proxección: (U.T.M.) European Datum 1950 Zona 29N
Unidades: metros

Descrición do ben:
Hórreo con cuberta de tella a dúas augas rematada nos extremos mediante cruz e pináculo de base cadrada. Costais formados por faixas, doelas e vigas de madeira sobre cepas de pedra.



- Delimitación PARROQUIAL**
- Abades (Santa María)
 - Ansemil (San Pedro)
 - Breixa (Santiago)
 - Carboeiro (Santa María)
 - Cervaña (San Salvador)
 - Chapa (San Cibrao)
 - Cira (Santa Baia)
 - Cortegada (Santa María)
 - Dornelas (San Martiño)
 - Escuadro (San Salvador)
 - Fiestras (San Martiño)
 - Graba (San Miguel)
 - Lamela (San Miguel)
 - Laro (San Salvador)
 - Manduas (San Tirso)
 - Margaride (San Fiz)
 - Martixe (San Cristovo)
 - Moalde (San Mamede)
 - Negreiros (San Martiño)
 - O Castro (San Mamede)
 - Oleiros (San Miguel)
 - Parada (Santo Tomé)
 - Pazos (San Martiño)
 - Piñeiro (San Xiao)
 - Ponte (San Miguel)
 - Refoxos (San Paio)
 - Rellas (San Martiño)
 - Saídres (San Xoán)
 - Siador (San Miguel)
 - Silleda (Santa Baia)
 - Taboada (Santiago)
 - Vilar (San Martiño)
 - Xestoso (Santa María)

- CLASIFICACIÓN DO SOLO**
- Delimitación de Solo Urbano
 - SNR
 - SRPI
 - SUD
 - SRPO
 - SRPAU
 - SRPPC
 - SRPPX
 - SRPEN
 - SRPA
 - SPRF
- PATRIMONIO CULTURAL**
- Patrimonio Cultural
 - Contorno de protección
 - BIC
 - CPX - Contorno de protección de Xacemento
 - Camión Real
 - Camión de Santiago
- Patrimonio Arqueolóxico (ZPI)**
- Patrimonio Arqueolóxico (ZPI)
 - API - Área de Protección Integral





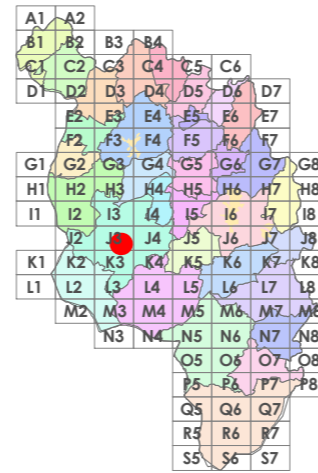
Código do elemento: **11.H22**

Página 175 de 513

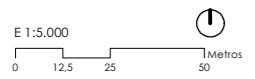
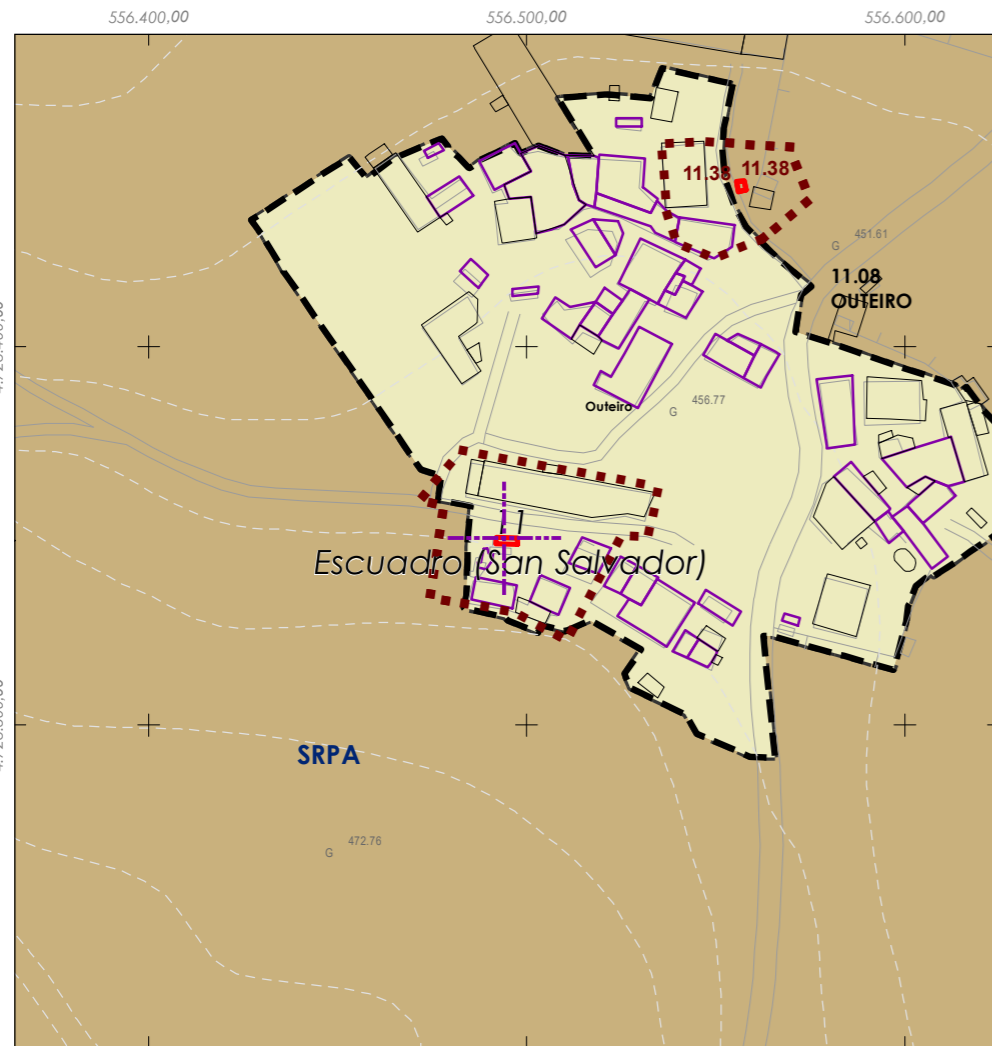
Denominación: **Hórreo**
Localización: **Outeiro**
Parroquia: **Escuadro (San Salvador)**

Coordenadas UTM:
UTM X: 556495 / UTM Y: 4726350
Sistema de coordenadas:
Proxección: (U.T.M.) European Datum 1950 Zona 29N
Unidades: metros

Descrición do ben:
Hórreo con cuberta de tella a dúas augas rematada nos extremos mediante cruz e pináculo de base cadrada. Estrutura e cerramento de formigón sobre basamento pechado.



- Delimitación PARROQUIAL**
- Abades (Santa María)
 - Ansemil (San Pedro)
 - Breixa (Santiago)
 - Carboeiro (Santa María)
 - Cervaña (San Salvador)
 - Chapa (San Cibrao)
 - Cira (Santa Baia)
 - Cortegada (Santa María)
 - Dornelas (San Martiño)
 - Escuadro (San Salvador)
 - Fiestras (San Martiño)
 - Graba (San Miguel)
 - Lamela (San Miguel)
 - Laro (San Salvador)
 - Manduas (San Tirso)
 - Margaride (San Fiz)
 - Martixe (San Cristovo)
 - Moalde (San Mamede)
 - Negreiros (San Martiño)
 - O Castro (San Mamede)
 - Oleiros (San Miguel)
 - Parada (Santo Tomé)
 - Pazos (San Martiño)
 - Piñeiro (San Xiao)
 - Ponte (San Miguel)
 - Refoxos (San Paio)
 - Rellas (San Martiño)
 - Saídres (San Xoán)
 - Siador (San Miguel)
 - Silleda (Santa Baia)
 - Taboada (Santiago)
 - Vilar (San Martiño)
 - Xestoso (Santa María)



CLASIFICACIÓN DO SOLO

- Delimitación de Solo Urbano
- SNR
- SRPI
- SUD
- SRPO
- SRPAU
- SRPPC
- SRPPX
- SRPEN
- SRPA
- SPRF

PATRIMONIO CULTURAL

- Patrimonio Cultural
- Contorno de protección
- BIC
- CPX - Contorno de protección de Xacemento
- Camión Real
- Camión de Santiago
- Patrimonio Arqueolóxico (ZPI)
- Patrimonio Arqueolóxico (ZPI)
- API - Área de Protección Integral





Código do elemento:

11.H23

Página 176 de 513

Denominación:

Hórreo

Coordenadas UTM:

UTM X: 558397 / UTM Y: 4726370

Localización:

A Penadauga

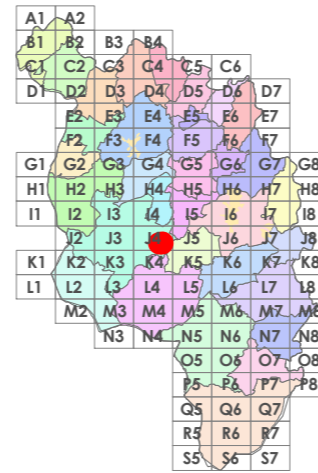
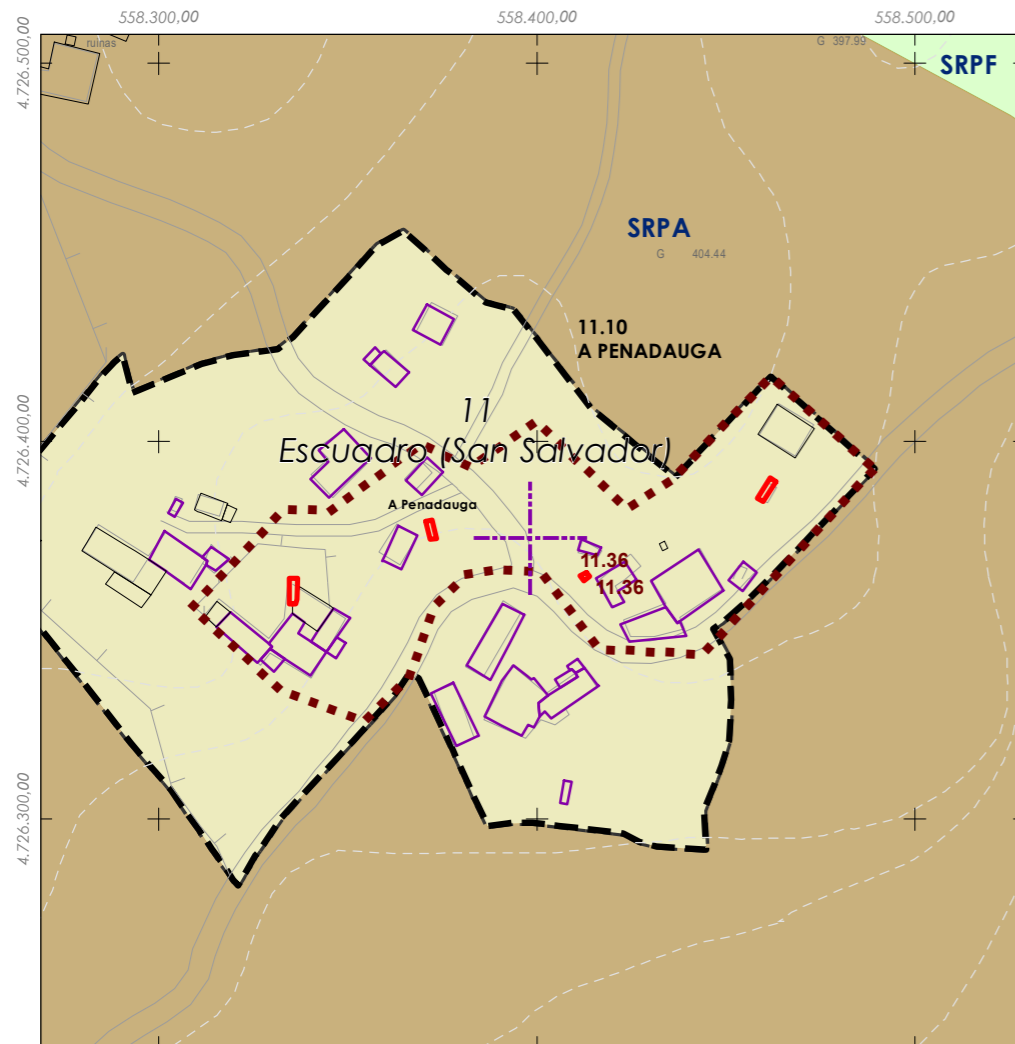
Parroquia:

Escuadro (San Salvador)

Sistema de coordenadas:
Proxección: (U.T.M.) European Datum 1950 Zona 29N
Unidades: metros

Descrición do ben:

Hórreo con cuberta de tella a dúas augas rematada nos extremos mediante cruz e pináculo de base cadrada. Costais formados por faixas, doelas e vigas de madeira sobre cepas de pedra.



Delimitación PARROQUIAL

- | | |
|-------------------------|-------------------------|
| Abades (Santa María) | Martixe (San Cristovo) |
| Ansemil (San Pedro) | Moalde (San Mamede) |
| Breixa (Santiago) | Negreiros (San Martiño) |
| Carboeiro (Santa María) | O Castro (San Mamede) |
| Cervaña (San Salvador) | Oleiros (San Miguel) |
| Chapa (San Cibrao) | Parada (Santo Tomé) |
| Cira (Santa Baia) | Pazos (San Martiño) |
| Cortegada (Santa María) | Piñeiro (San Xiao) |
| Dornelas (San Martiño) | Ponte (San Miguel) |
| Escuadro (San Salvador) | Refoxos (San Paio) |
| Fiestras (San Martiño) | Rellas (San Martiño) |
| Graba (San Miguel) | Saídres (San Xoán) |
| Lamela (San Miguel) | Siador (San Miguel) |
| Laro (San Salvador) | Silleda (Santa Baia) |
| Manduas (San Tirso) | Taboada (Santiago) |
| Margaride (San Fiz) | Vilar (San Martiño) |
| | Xestoso (Santa María) |



CLASIFICACIÓN DO SOLO

- | | |
|-----------------------------|-------|
| Delimitación de Solo Urbano | SRPAU |
| SNR | SRPPC |
| SNR | SRPPX |
| SRPI | SRPEN |
| SUD | SRPA |
| SRPO | SRPF |

PATRIMONIO CULTURAL

- Patrimonio Cultural
- Contorno de protección
- BIC
- CPX - Contorno de protección de Xacemento
- Camión Real
- Camión de Santiago
- Patrimonio Arqueolóxico (ZPI)**
- Patrimonio Arqueolóxico (ZPI)
- API - Área de Protección Integral





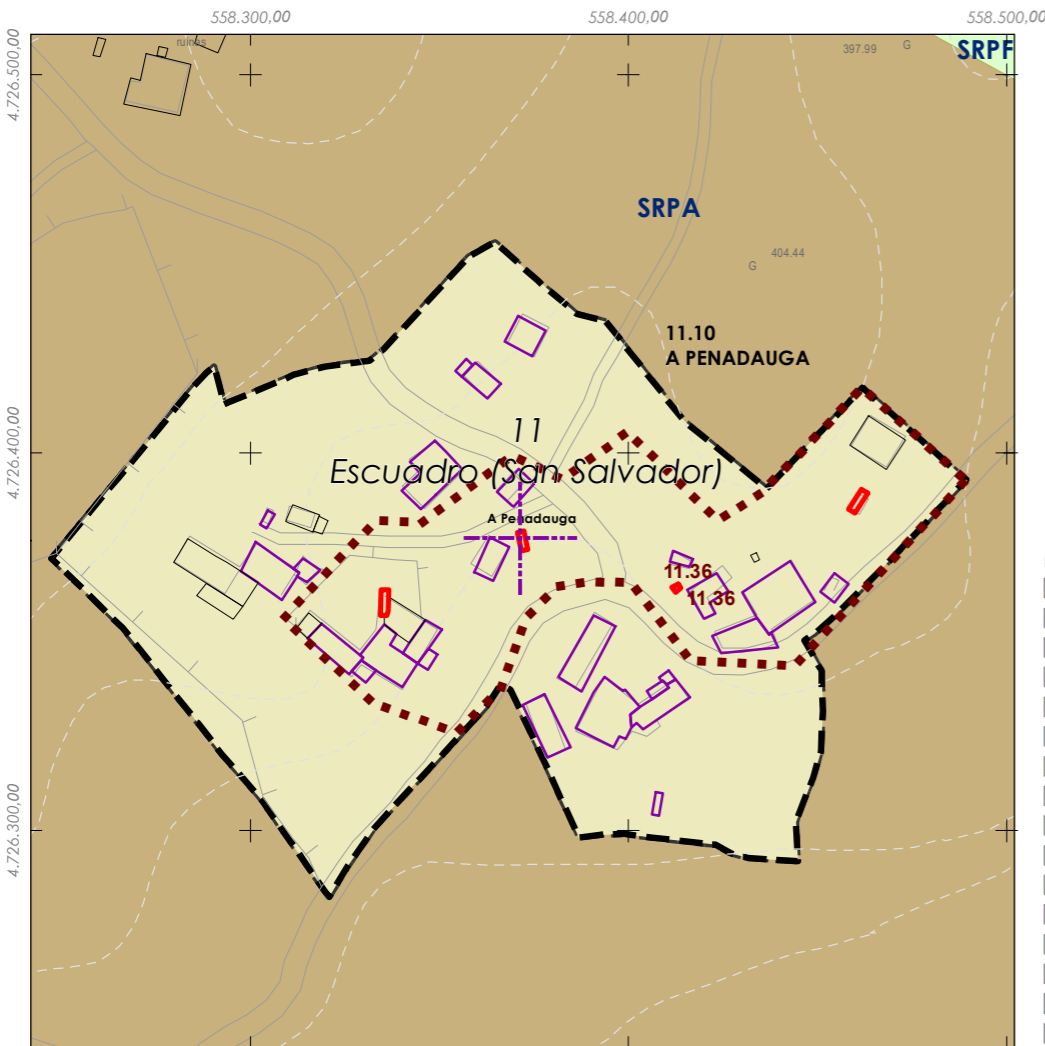
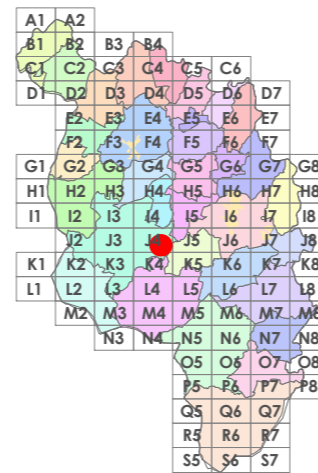
Código do elemento: **11.H24**

Página 177 de 513

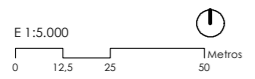
Denominación:
Hórreo
Localización: **A Penadauga**
Parroquia: **Escuadro (San Salvador)**

Coordenadas UTM:
UTM X: 558372 / UTM Y: 4726380
Sistema de coordenadas:
Proxección: (U.T.M.) European Datum 1950 Zona 29N
Unidades: metros

Descrición do ben:
Hórreo con cuberta de tella a dúas augas rematada nos extremos mediante cruz e pináculo de base cadrada. Costais formados por faixas, doelas e vigas de madeira sobre cepas de pedra.



- Delimitación PARROQUIAL**
- Abades (Santa María)
 - Ansemil (San Pedro)
 - Breixa (Santiago)
 - Carboeiro (Santa María)
 - Cervaña (San Salvador)
 - Chapa (San Cibrao)
 - Cira (Santa Baia)
 - Cortegada (Santa María)
 - Dornelas (San Martiño)
 - Escuadro (San Salvador)
 - Fiestras (San Martiño)
 - Graba (San Miguel)
 - Lamela (San Miguel)
 - Laro (San Salvador)
 - Manduas (San Tirso)
 - Margaride (San Fiz)
 - Martixe (San Cristovo)
 - Moalde (San Mamede)
 - Negreiros (San Martiño)
 - O Castro (San Mamede)
 - Oleiros (San Miguel)
 - Parada (Santo Tomé)
 - Pazos (San Martiño)
 - Piñeiro (San Xiao)
 - Ponte (San Miguel)
 - Refoxos (San Paio)
 - Rellas (San Martiño)
 - Saídres (San Xoán)
 - Siador (San Miguel)
 - Silleda (Santa Baia)
 - Taboada (Santiago)
 - Vilar (San Martiño)
 - Xestoso (Santa María)



CLASIFICACIÓN DO SOLO

- Delimitación de Solo Urbano
- SNR
- SRPI
- SUD
- SRPO
- SRPAU
- SRPPC
- SRPPX
- SRPEN
- SRPA
- SRPF

PATRIMONIO CULTURAL

- Patrimonio Cultural
- Contorno de protección
- BIC
- CPX - Contorno de protección de Xacemento
- Camión Real
- Camión de Santiago
- Patrimonio Arqueolóxico (ZPI)
- Patrimonio Arqueolóxico (ZPI)
- API - Área de Protección Integral





Código do elemento: **11.H25**

Página 178 de 513

Denominación:

Hórreo

Coordenadas UTM:

UTM X: 557551 / UTM Y: 4728010

Localización:

Rañadoiro

Parroquia:

Escuadro (San Salvador)

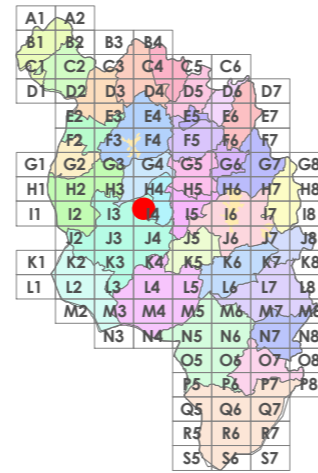
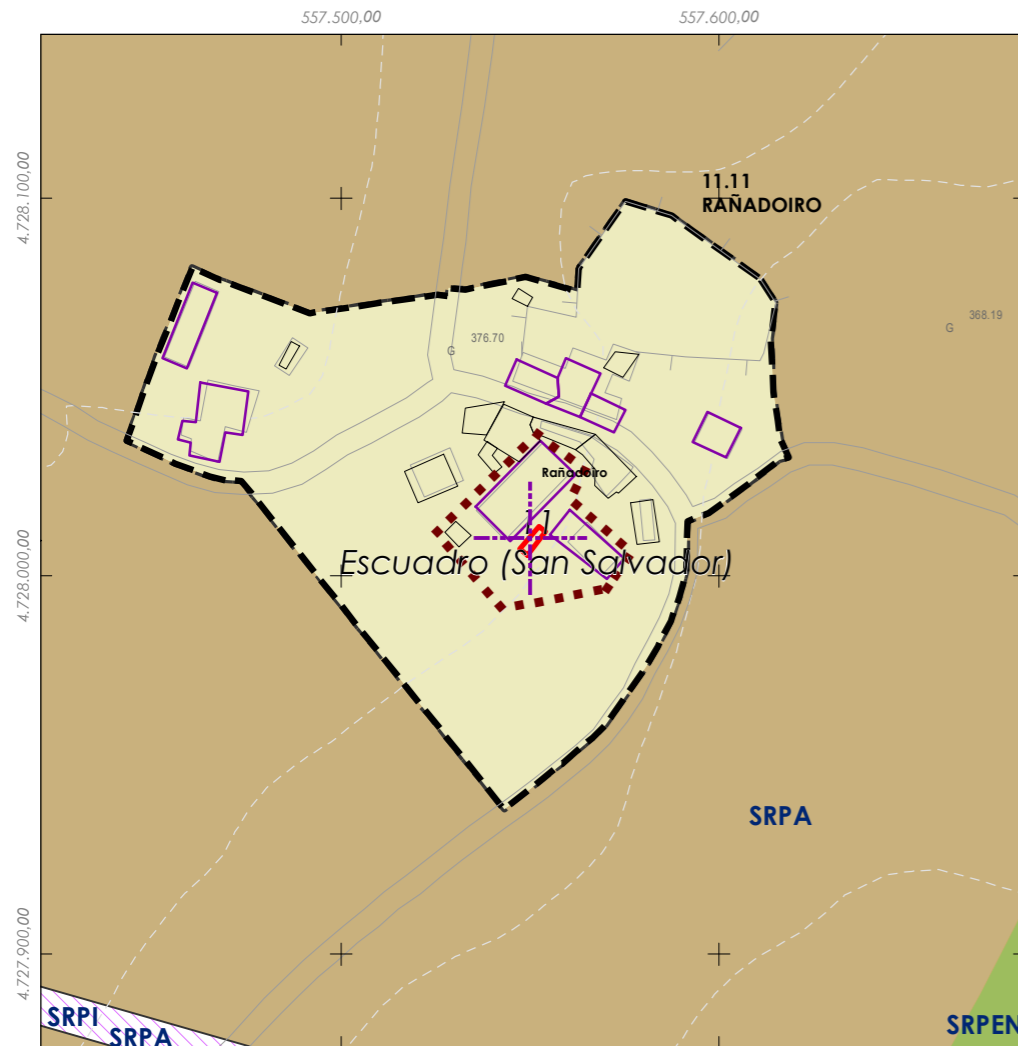
Sistema de coordenadas:

Proxección: (U.T.M.) European Datum 1950 Zona 29N

Unidades: metros

Descrición do ben:

Hórreo con cuberta de tella a dúas augas rematada nos extremos mediante cruz e pináculo de base cadrada. Costais formados por faixas, doelas e vigas de madeira sobre cepas de pedra embebidas en cerramento de formigón.



Delimitación PARROQUIAL

- | | |
|-------------------------|-------------------------|
| Abades (Santa María) | Martixe (San Cristovo) |
| Ansemil (San Pedro) | Moalde (San Mamede) |
| Breixa (Santiago) | Negreiros (San Martiño) |
| Carboeiro (Santa María) | O Castro (San Mamede) |
| Cervaña (San Salvador) | Oleiros (San Miguel) |
| Chapa (San Cibrao) | Parada (Santo Tomé) |
| Cira (Santa Baia) | Pazos (San Martiño) |
| Cortegada (Santa María) | Piñeiro (San Xiao) |
| Dornelas (San Martiño) | Ponte (San Miguel) |
| Escuadro (San Salvador) | Refoxos (San Paio) |
| Fiestras (San Martiño) | Rellas (San Martiño) |
| Graba (San Miguel) | Saídres (San Xoán) |
| Lamela (San Miguel) | Siador (San Miguel) |
| Laro (San Salvador) | Silleda (Santa Baia) |
| Manduas (San Tirso) | Taboada (Santiago) |
| Margaride (San Fiz) | Vilar (San Martiño) |
| | Xestoso (Santa María) |



CLASIFICACIÓN DO SOLO

- | | |
|-----------------------------|-------|
| Delimitación de Solo Urbano | SRPAU |
| SNR | SRPPC |
| SNR | SRPPX |
| SRPI | SRPEN |
| SUD | SRPA |
| SRPO | SPRF |

PATRIMONIO CULTURAL

- Patrimonio Cultural
- Contorno de protección
- BIC
- CPX - Contorno de protección de Xacemento
- *** Camiño Real
- Camiño de Santiago
- Patrimonio Arqueolóxico (ZPI)**
- Patrimonio Arqueolóxico (ZPI)
- API - Área de Protección Integral





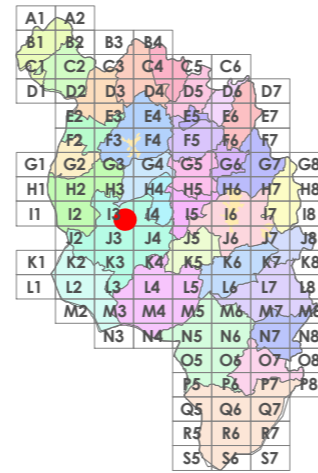
Código do elemento: **11.H26**

Página 179 de 513

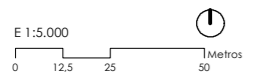
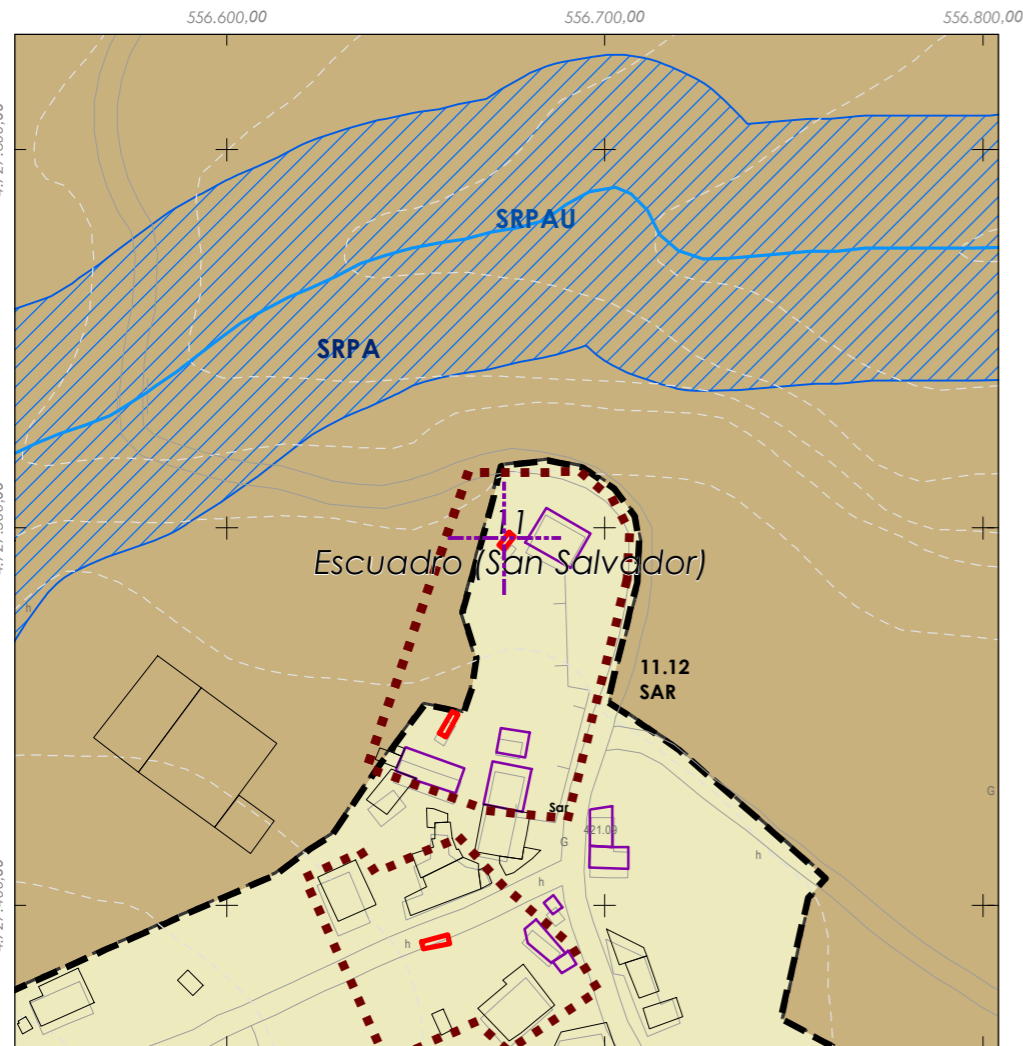
Denominación: **Hórreo**
Localización: **Sar**
Parroquia: **Escuadro (San Salvador)**

Coordenadas UTM:
UTM X: 556674 / UTM Y: 4727500
Sistema de coordenadas:
Proxección: (U.T.M.) European Datum 1950 Zona 29N
Unidades: metros

Descrición do ben:
Hórreo con cuberta de tella a dúas augas rematada nos extremos mediante cruz e pináculo de base cadrada. Costais formados por faixas, doelas e vigas de madeira sobre cepas de pedra.



- Delimitación PARROQUIAL**
- Abades (Santa María)
 - Ansemil (San Pedro)
 - Breixa (Santiago)
 - Carboeiro (Santa María)
 - Cervaña (San Salvador)
 - Chapa (San Cibrao)
 - Cira (Santa Baia)
 - Cortegada (Santa María)
 - Dornelas (San Martiño)
 - Escuadro (San Salvador)
 - Fiestras (San Martiño)
 - Graba (San Miguel)
 - Lamela (San Miguel)
 - Laro (San Salvador)
 - Manduas (San Tirso)
 - Margaride (San Fiz)
 - Martixe (San Cristovo)
 - Moalde (San Mamede)
 - Negreiros (San Martiño)
 - O Castro (San Mamede)
 - Oleiros (San Miguel)
 - Parada (Santo Tomé)
 - Pazos (San Martiño)
 - Piñeiro (San Xiao)
 - Ponte (San Miguel)
 - Refoxos (San Paio)
 - Rellas (San Martiño)
 - Saídres (San Xoán)
 - Siador (San Miguel)
 - Silleda (Santa Baia)
 - Taboada (Santiago)
 - Vilar (San Martiño)
 - Xestoso (Santa María)



CLASIFICACIÓN DO SOLO

- Delimitación de Solo Urbano
- SNR
- SRPI
- SUD
- SRPO
- SRPAU
- SRPPC
- SRPPX
- SRPEN
- SRPA
- SPRF

PATRIMONIO CULTURAL

- Patrimonio Cultural
- Contorno de protección
- BIC
- CPX - Contorno de protección de Xacemento
- *** Camiño Real
- Camiño de Santiago
- Patrimonio Arqueolóxico (ZPI)
- Patrimonio Arqueolóxico (ZPI)
- API - Área de Protección Integral





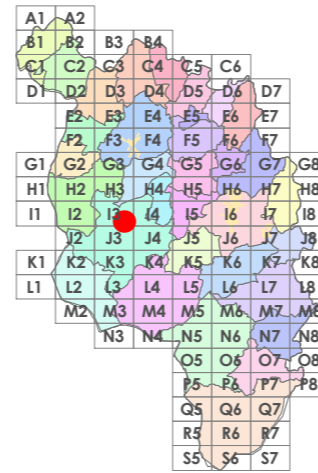
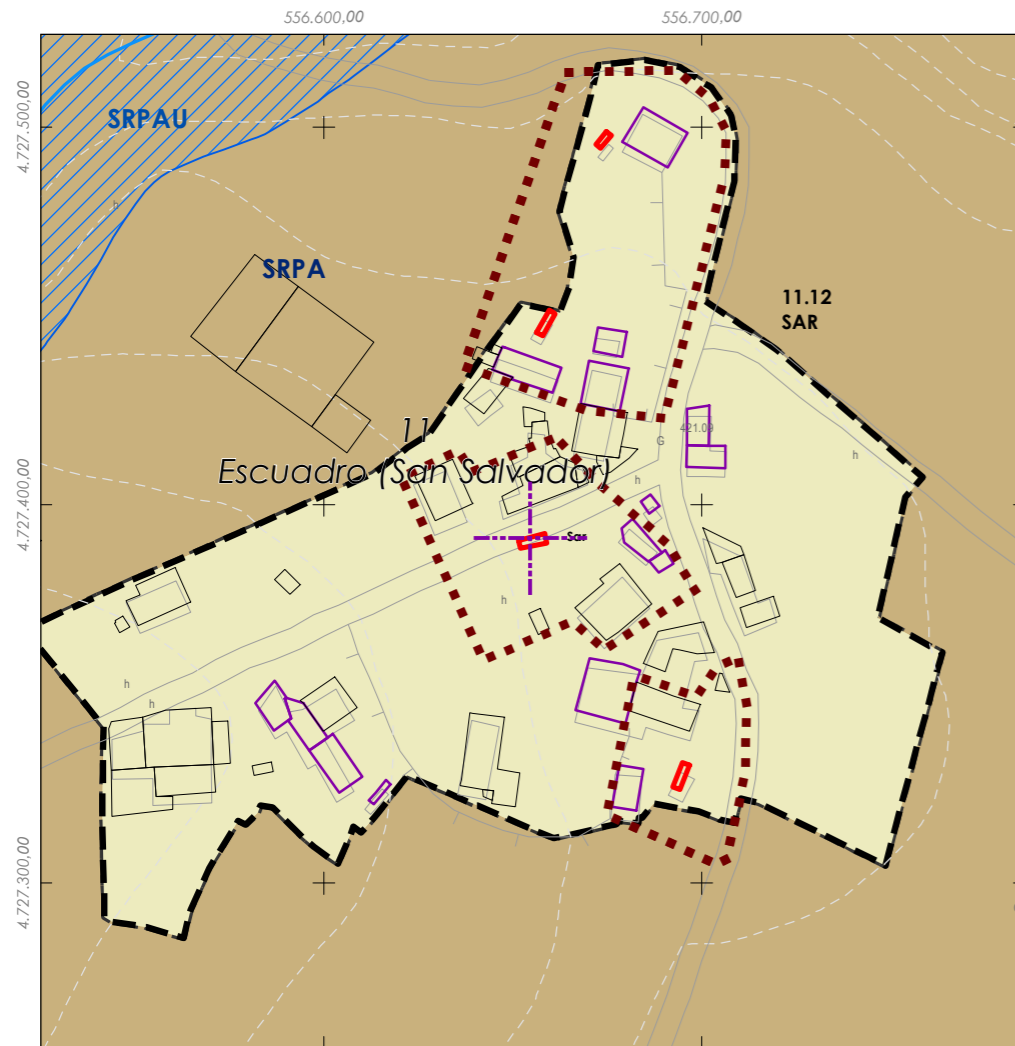
Código do elemento: **11.H27**

Página 180 de 513

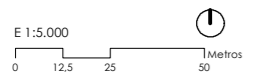
Denominación: **Hórreo**
Localización: **Sar**
Parroquia: **Escuadro (San Salvador)**

Coordenadas UTM:
UTM X: 556655 / UTM Y: 4727390
Sistema de coordenadas:
Proxección: (U.T.M.) European Datum 1950 Zona 29N
Unidades: metros

Descrición do ben:
Hórreo con cuberta de tella a dúas augas rematada nos extremos mediante cruz e pináculo de base cadrada. Penais e doelas de pedra sen rematar o cerramento.



- Delimitación PARROQUIAL**
- Abades (Santa María)
 - Ansemil (San Pedro)
 - Breixa (Santiago)
 - Carboeiro (Santa María)
 - Cervaña (San Salvador)
 - Chapa (San Cibrao)
 - Cira (Santa Baia)
 - Cortegada (Santa María)
 - Dornelas (San Martiño)
 - Escuadro (San Salvador)
 - Fiestras (San Martiño)
 - Graba (San Miguel)
 - Lamela (San Miguel)
 - Laro (San Salvador)
 - Manduas (San Tirso)
 - Margaride (San Fiz)
 - Martixe (San Cristovo)
 - Moalde (San Mamede)
 - Negreiros (San Martiño)
 - O Castro (San Mamede)
 - Oleiros (San Miguel)
 - Parada (Santo Tomé)
 - Pazos (San Martiño)
 - Piñeiro (San Xiao)
 - Ponte (San Miguel)
 - Refoxos (San Paio)
 - Rellas (San Martiño)
 - Saídres (San Xoán)
 - Siador (San Miguel)
 - Silleda (Santa Baia)
 - Taboada (Santiago)
 - Vilar (San Martiño)
 - Xestoso (Santa María)



CLASIFICACIÓN DO SOLO

- Delimitación de Solo Urbano
- SNR
- SRPI
- SUD
- SRPO
- SRPAU
- SRPPC
- SRPPX
- SRPEN
- SRPA
- SPRF

PATRIMONIO CULTURAL

- Patrimonio Cultural
- Contorno de protección
- BIC
- CPX - Contorno de protección de Xacemento
- Camiño Real
- Camiño de Santiago
- Patrimonio Arqueolóxico (ZPI)
- API - Área de Protección Integral





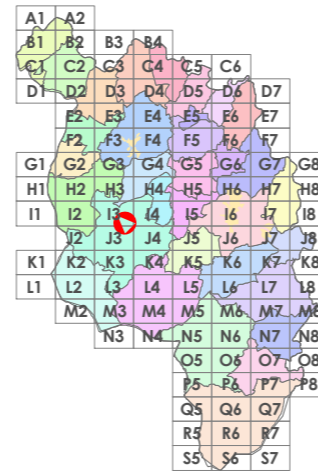
Código do elemento: **11.H28**

Página 181 de 513

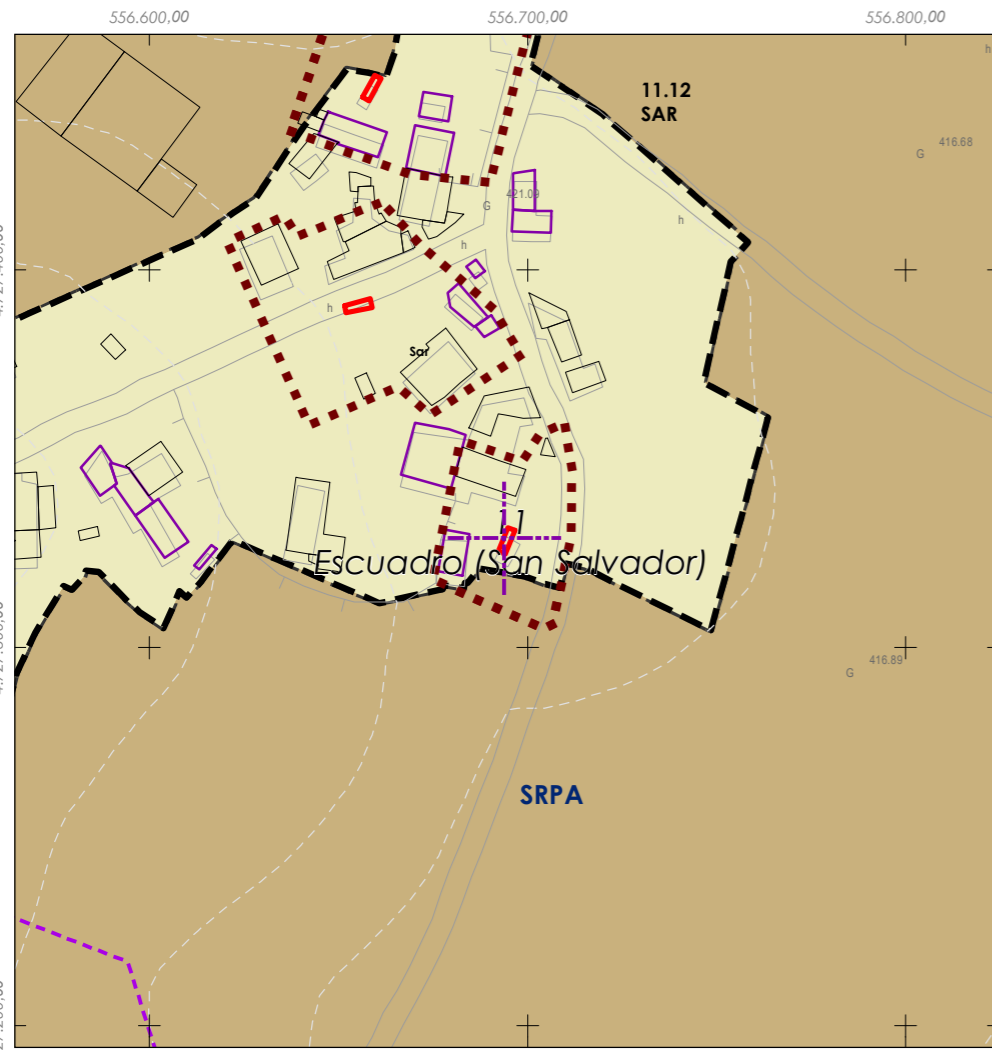
Denominación: **Hórreo**
Localización: **Sar**
Parroquia: **Escuadro (San Salvador)**

Coordenadas UTM:
UTM X: 556695 / UTM Y: 4727330
Sistema de coordenadas:
Proxección: (U.T.M.) European Datum 1950 Zona 29N
Unidades: metros

Descrición do ben:
Hórreo con cuberta de tella a dúas augas rematada nos extremos mediante cruz e pináculo de base cadrada. Costais formados por faixas, doelas e vigas de madeira sobre cepas de pedra.



- Delimitación PARROQUIAL**
- Abades (Santa María)
 - Ansemil (San Pedro)
 - Breixa (Santiago)
 - Carboeiro (Santa María)
 - Cervaña (San Salvador)
 - Chapa (San Cibrao)
 - Cira (Santa Baia)
 - Cortegada (Santa María)
 - Dornelas (San Martiño)
 - Escuadro (San Salvador)
 - Fiestras (San Martiño)
 - Graba (San Miguel)
 - Lamela (San Miguel)
 - Laro (San Salvador)
 - Manduas (San Tirso)
 - Margaride (San Fiz)
 - Martixe (San Cristovo)
 - Moalde (San Mamede)
 - Negreiros (San Martiño)
 - O Castro (San Mamede)
 - Oleiros (San Miguel)
 - Parada (Santo Tomé)
 - Pazos (San Martiño)
 - Piñeiro (San Xiao)
 - Ponte (San Miguel)
 - Refoxos (San Paio)
 - Rellas (San Martiño)
 - Saídres (San Xoán)
 - Siador (San Miguel)
 - Silleda (Santa Baia)
 - Taboada (Santiago)
 - Vilar (San Martiño)
 - Xestoso (Santa María)



- CLASIFICACIÓN DO SOLO**
- Delimitación de Solo Urbano
 - SNR
 - SRPI
 - SUD
 - SRPO
 - SRPAU
 - SRPPC
 - SRPPX
 - SRPEN
 - SRPA
 - SPRF
- PATRIMONIO CULTURAL**
- Patrimonio Cultural
 - Contorno de protección
 - BIC
 - CPX - Contorno de protección de Xacemento
 - Camiño Real
 - Camiño de Santiago
 - Patrimonio Arqueolóxico (ZPI)
 - Patrimonio Arqueolóxico (ZPI)
 - API - Área de Protección Integral





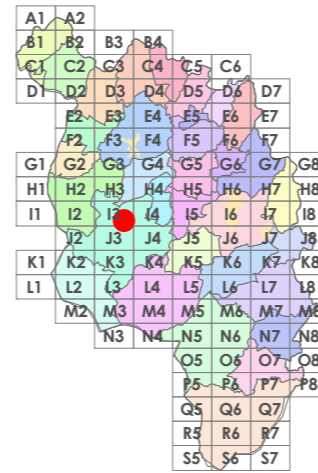
Código do elemento: **11.H29**

Página 182 de 513

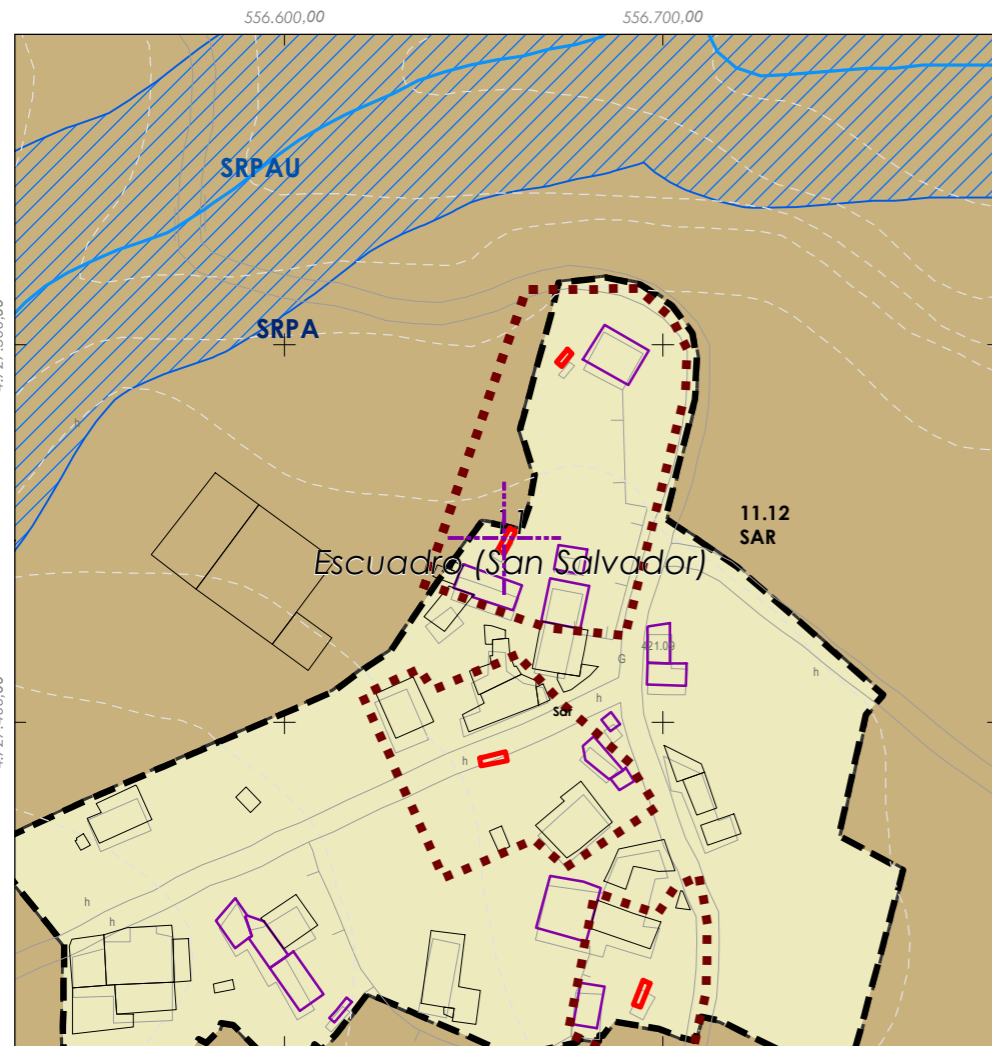
Denominación:
Hórreo
Localización: **Sar**
Parroquia: **Escuadro (San Salvador)**

Coordenadas UTM:
UTM X: 556659 / UTM Y: 4727450
Sistema de coordenadas:
Proxección: (U.T.M.) European Datum 1950 Zona 29N
Unidades: metros

Descrición do ben:
Hórreo con cuberta de tella a dúas augas rematada nos extremos mediante cruz e pináculo de base cadrada. Costais formados por faixas, doelas e vigas de madeira sobre cepas de pedra.



- Delimitación PARROQUIAL**
- Martixe (San Cristovo)
 - Moalde (San Mamede)
 - Abades (Santa María)
 - Negreiros (San Martiño)
 - Ansemil (San Pedro)
 - O Castro (San Mamede)
 - Breixa (Santiago)
 - Oleiros (San Miguel)
 - Carboeiro (Santa María)
 - Parada (Santo Tomé)
 - Cervaña (San Salvador)
 - Pazos (San Martiño)
 - Chapa (San Cibrao)
 - Piñeiro (San Xiao)
 - Cira (Santa Baia)
 - Ponte (San Miguel)
 - Cortegada (Santa María)
 - Refoxos (San Paio)
 - Dornelas (San Martiño)
 - Rellas (San Martiño)
 - Escuadro (San Salvador)
 - Saídres (San Xoán)
 - Fiestras (San Martiño)
 - Siador (San Miguel)
 - Graba (San Miguel)
 - Silleda (Santa Baia)
 - Lamela (San Miguel)
 - Taboada (Santiago)
 - Laro (San Salvador)
 - Vilar (San Martiño)
 - Manduas (San Tirso)
 - Xestoso (Santa María)
 - Margaride (San Fiz)



CLASIFICACIÓN DO SOLO

- Delimitación de Solo Urbano
- SRPAU
- SNR
- SRPPC
- SNR
- SRPPX
- SRPI
- SRPEN
- SUD
- SRPA
- SRPO
- SPRF

PATRIMONIO CULTURAL

- Patrimonio Cultural
- Contorno de protección
- BIC
- CPX - Contorno de protección de Xacemento
- Camiño Real
- Camiño de Santiago
- Patrimonio Arqueolóxico (ZPI)**
- Patrimonio Arqueolóxico (ZPI)
- API - Área de Protección Integral





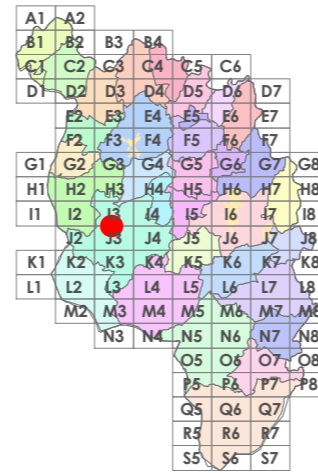
Código do elemento: **11.H30**

Página 183 de 513

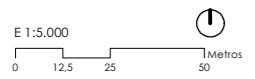
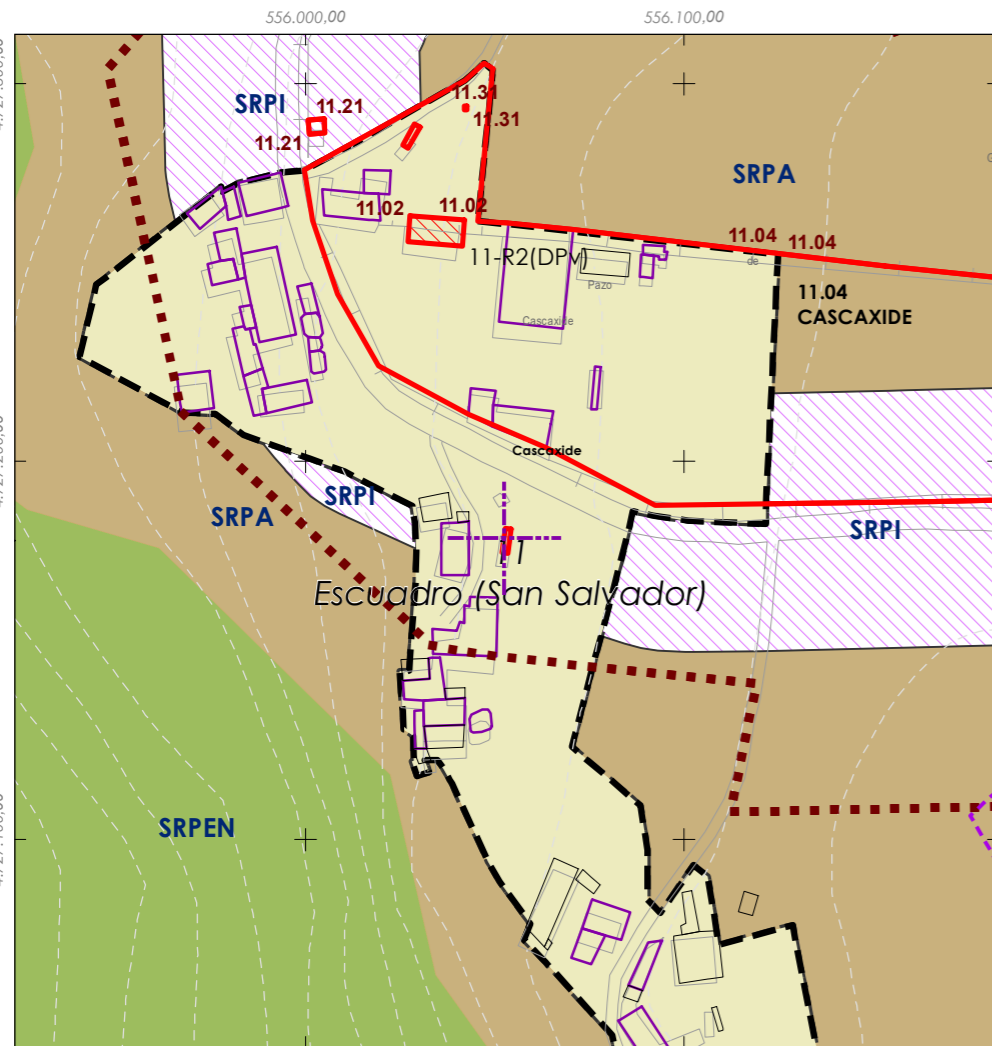
Denominación: **Hórreo**
Localización: **Cascaxide**
Parroquia: **Escuadro (San Salvador)**

Coordenadas UTM:
UTM X: 556053 / UTM Y: 4727180
Sistema de coordenadas:
Proyección: (U.T.M.) European Datum 1950 Zona 29N
Unidades: metros

Descrición do ben:
Hórreo con cuberta de tella a dúas augas rematada nos extremos mediante cruz e pináculo de base cadrada. Costais formados por faixas, doelas e vigas de madeira sobre cepas de pedra.



- Delimitación PARROQUIAL**
- Abades (Santa María)
 - Ansemil (San Pedro)
 - Breixa (Santiago)
 - Carboeiro (Santa María)
 - Cervaña (San Salvador)
 - Chapa (San Cibrao)
 - Cira (Santa Baia)
 - Cortegada (Santa María)
 - Dornelas (San Martiño)
 - Escuadro (San Salvador)
 - Fiestras (San Martiño)
 - Graba (San Miguel)
 - Lamela (San Miguel)
 - Laro (San Salvador)
 - Manduas (San Tirso)
 - Margaride (San Fiz)
 - Martixe (San Cristovo)
 - Moalde (San Mamede)
 - Negreiros (San Martiño)
 - O Castro (San Mamede)
 - Oleiros (San Miguel)
 - Parada (Santo Tomé)
 - Pazos (San Martiño)
 - Piñeiro (San Xiao)
 - Ponte (San Miguel)
 - Refoxos (San Paio)
 - Rellas (San Martiño)
 - Saídres (San Xoán)
 - Siador (San Miguel)
 - Silleda (Santa Baia)
 - Taboada (Santiago)
 - Vilar (San Martiño)
 - Xestoso (Santa María)



CLASIFICACIÓN DO SOLO

- Delimitación de Solo Urbano
- SNR
- SRPI
- SUD
- SRPO
- SRPAU
- SRPPC
- SRPPX
- SRPEN
- SRPA
- SPRF

PATRIMONIO CULTURAL

- Patrimonio Cultural
- Contorno de protección
- BIC
- CPX - Contorno de protección de Xacemento
- Camiño Real
- Camiño de Santiago
- Patrimonio Arqueolóxico (ZPI)
- Patrimonio Arqueolóxico (ZPI)
- API - Área de Protección Integral





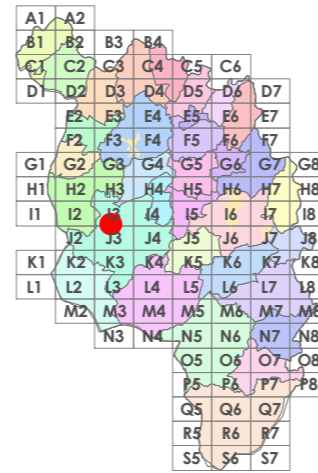
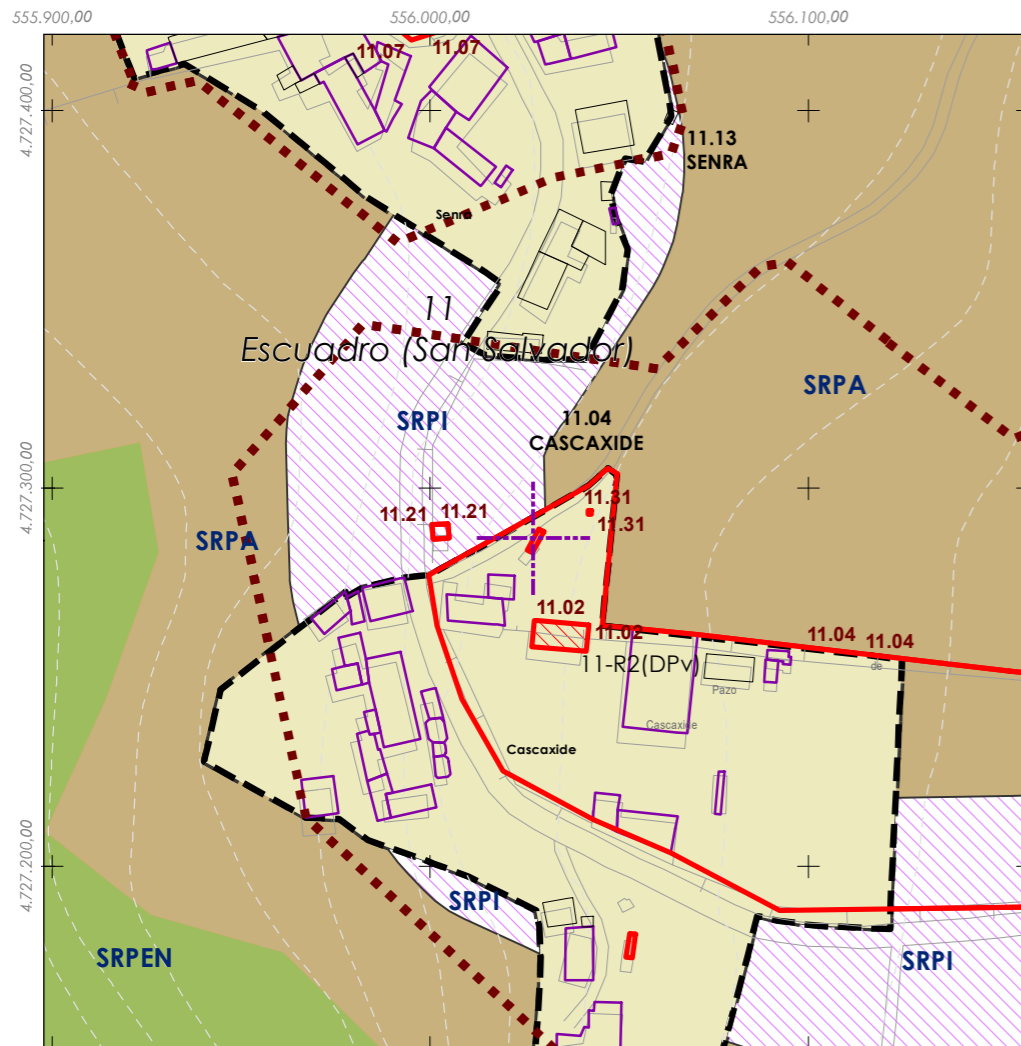
Código do elemento: **11.H31**

Página 184 de 513

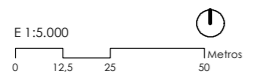
Denominación: **Hórreo**
Localización: **Cascaxide**
Parroquia: **Escuadro (San Salvador)**

Coordenadas UTM:
UTM X: 556028 / UTM Y: 4727290
Sistema de coordenadas:
Proxección: (U.T.M.) European Datum 1950 Zona 29N
Unidades: metros

Descrición do ben:
Hórreo con cuberta de tella a dúas augas rematada nos extremos por pináculos de base cadrada. Costais formados por faixas, doelas e vigas de madeira sobre cepas de pedra.



- Delimitación PARROQUIAL**
- Abades (Santa María)
 - Ansemil (San Pedro)
 - Breixa (Santiago)
 - Carboeiro (Santa María)
 - Cervaña (San Salvador)
 - Chapa (San Cibrao)
 - Cira (Santa Baia)
 - Cortegada (Santa María)
 - Dornelas (San Martiño)
 - Escuadro (San Salvador)
 - Fiestras (San Martiño)
 - Graba (San Miguel)
 - Lamela (San Miguel)
 - Laro (San Salvador)
 - Manduas (San Tirso)
 - Margaride (San Fiz)
 - Martixe (San Cristovo)
 - Moalde (San Mamede)
 - Negreiros (San Martiño)
 - O Castro (San Mamede)
 - Oleiros (San Miguel)
 - Parada (Santo Tomé)
 - Pazos (San Martiño)
 - Piñeiro (San Xiao)
 - Ponte (San Miguel)
 - Refoxos (San Paio)
 - Rellas (San Martiño)
 - Saídres (San Xoán)
 - Siador (San Miguel)
 - Silleda (Santa Baia)
 - Taboada (Santiago)
 - Vilar (San Martiño)
 - Xestoso (Santa María)



CLASIFICACIÓN DO SOLO

- Delimitación de Solo Urbano
- SNR
- SRPAU
- SRPPC
- SRPPX
- SRPEN
- SRPA
- SRPO

PATRIMONIO CULTURAL

- Patrimonio Cultural
- Contorno de protección
- BIC
- CPX - Contorno de protección de Xacemento
- Camión Real
- Camión de Santiago
- Patrimonio Arqueolóxico (ZPI)
- API - Área de Protección Integral





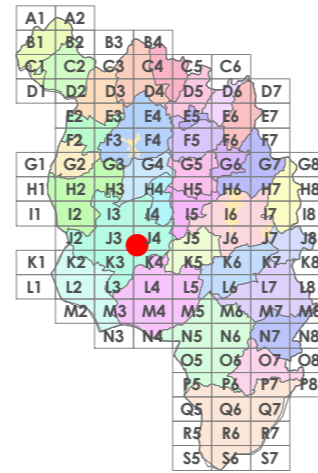
Código do elemento: **11.H32**

Página 185 de 513

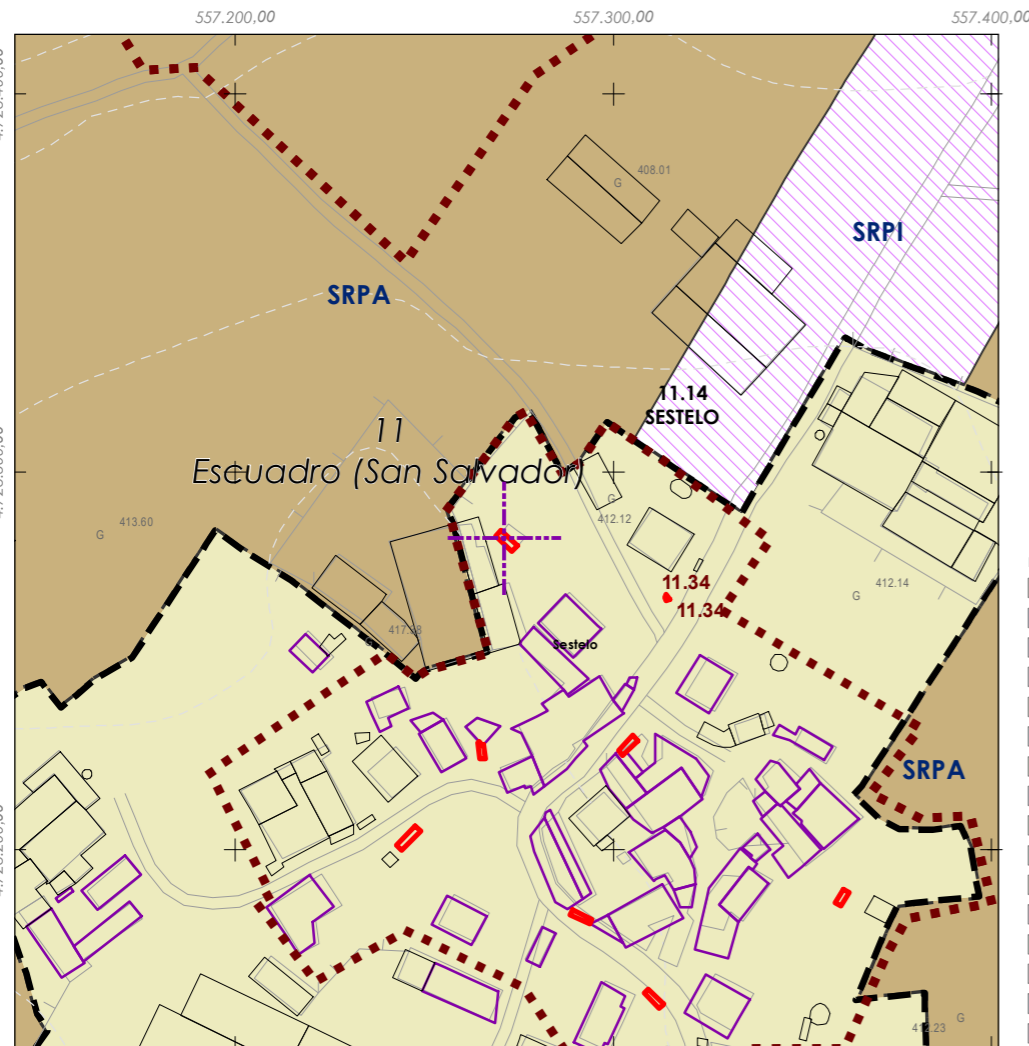
Denominación: **Hórreo**
Localización: **Sestelo**
Parroquia: **Escuadro (San Salvador)**

Coordenadas UTM:
UTM X: 557272 / UTM Y: 4726280
Sistema de coordenadas:
Proxección: (U.T.M.) European Datum 1950 Zona 29N
Unidades: metros

Descrición do ben:
Hórreo con cuberta de tella a dúas augas rematada nos extremos mediante cruz e pináculo de base cadrada. Costais formados por faixas, doelas e vigas de madeira sobre cepas de pedra.



| Delimitación PARROQUIAL | |
|-------------------------|-------------------------|
| Abades (Santa María) | Martixe (San Cristovo) |
| Ansemil (San Pedro) | Moalde (San Mamede) |
| Breixa (Santiago) | Negreiros (San Martiño) |
| Carboeiro (Santa María) | O Castro (San Mamede) |
| Cervaña (San Salvador) | Oleiros (San Miguel) |
| Chapa (San Cibrao) | Parada (Santo Tomé) |
| Cira (Santa Baia) | Pazos (San Martiño) |
| Cortegada (Santa María) | Piñeiro (San Xiao) |
| Dornelas (San Martiño) | Ponte (San Miguel) |
| Escuadro (San Salvador) | Refoxos (San Paio) |
| Fiestras (San Martiño) | Rellas (San Martiño) |
| Graba (San Miguel) | Saídres (San Xoán) |
| Lamela (San Miguel) | Siador (San Miguel) |
| Laro (San Salvador) | Silleda (Santa Baia) |
| Manduas (San Tirso) | Taboada (Santiago) |
| Margaride (San Fiz) | Vilar (San Martiño) |
| | Xestoso (Santa María) |



| CLASIFICACIÓN DO SOLO | | PATRIMONIO CULTURAL | |
|-----------------------------|-------|-----------------------------------|---|
| Delimitación de Solo Urbano | SRPAU | Patrimonio Cultural | Contorno de protección |
| SNR | SRPPC | BIC | CPX - Contorno de protección de Xacemento |
| SNR | SRPPX | *** Camiño Real | *** Camiño de Santiago |
| SRPI | SRPEN | Patrimonio Arqueolóxico (ZPI) | Patrimonio Arqueolóxico (ZPI) |
| SUD | SRPA | API - Área de Protección Integral | |
| SRPO | SPRF | | |





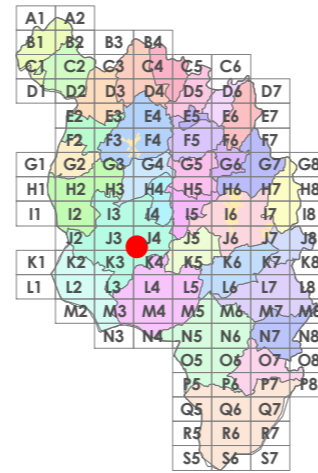
Código do elemento: **11.H33**

Página 186 de 513

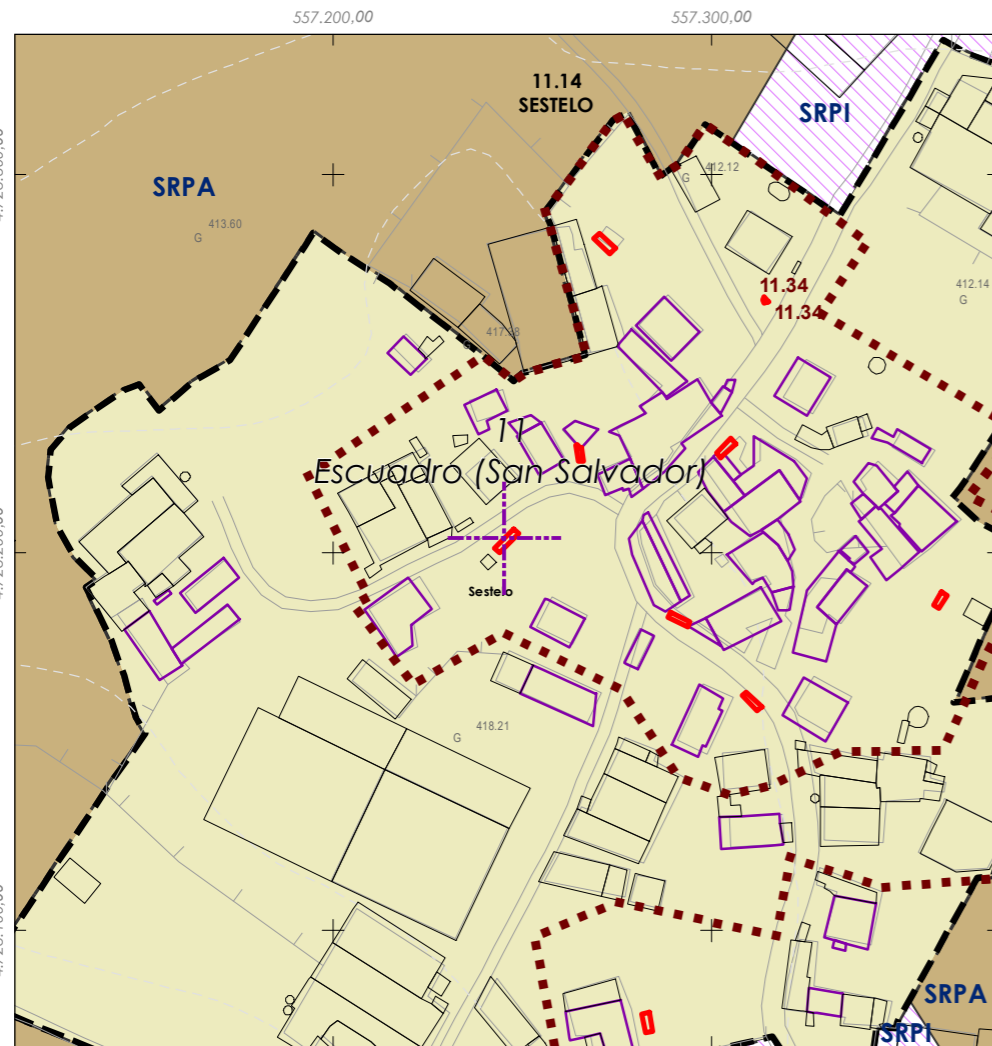
Denominación: **Hórreo**
Localización: **Sestelo**
Parroquia: **Escuadro (San Salvador)**

Coordenadas UTM:
UTM X: 557246 / UTM Y: 4726200
Sistema de coordenadas:
Proxección: (U.T.M.) European Datum 1950 Zona 29N
Unidades: metros

Descrición do ben:
Hórreo con cuberta de tella a dúas augas rematada nos extremos mediante cruz e pináculo de base cadrada. Costais formados por faixas, doelas e vigas de madeira sobre cepas de pedra.



- Delimitación PARROQUIAL**
- Abades (Santa María)
 - Ansemil (San Pedro)
 - Breixa (Santiago)
 - Carboeiro (Santa María)
 - Cervaña (San Salvador)
 - Chapa (San Cibrao)
 - Cira (Santa Baia)
 - Cortegada (Santa María)
 - Dornelas (San Martiño)
 - Escuadro (San Salvador)
 - Fiestras (San Martiño)
 - Graba (San Miguel)
 - Lamela (San Miguel)
 - Laro (San Salvador)
 - Manduas (San Tirso)
 - Margaride (San Fiz)
 - Martixe (San Cristovo)
 - Moalde (San Mamede)
 - Negreiros (San Martiño)
 - O Castro (San Mamede)
 - Oleiros (San Miguel)
 - Parada (Santo Tomé)
 - Pazos (San Martiño)
 - Piñeiro (San Xiao)
 - Ponte (San Miguel)
 - Refoxos (San Paio)
 - Rellas (San Martiño)
 - Saídres (San Xoán)
 - Siador (San Miguel)
 - Silleda (Santa Baia)
 - Taboada (Santiago)
 - Vilar (San Martiño)
 - Xestoso (Santa María)



- CLASIFICACIÓN DO SOLO**
- Delimitación de Solo Urbano
 - SNR
 - SNR
 - SRPI
 - SUD
 - SRPO
 - SRPAU
 - SRPPC
 - SRPPX
 - SRPEN
 - SRPA
 - SPRF
- PATRIMONIO CULTURAL**
- Patrimonio Cultural
 - Contorno de protección
 - BIC
 - CPX - Contorno de protección de Xacemento
 - Camiño Real
 - Camiño de Santiago
- Patrimonio Arqueolóxico (ZPI)**
- Patrimonio Arqueolóxico (ZPI)
 - API - Área de Protección Integral





Código do elemento:

11.H34

Página 187 de 513

Denominación:

Hórreo

Coordenadas UTM:

UTM X: 557265 / UTM Y: 4726230

Localización:

Sestelo

Parroquia:

Escuadro (San Salvador)

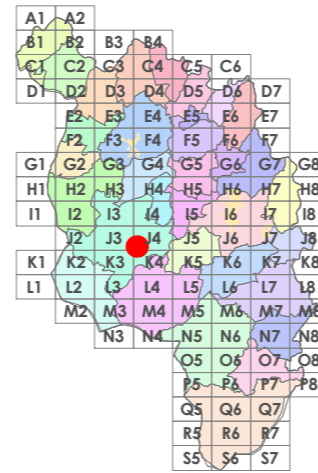
Sistema de coordenadas:

Proxección: (U.T.M.) European Datum 1950 Zona 29N

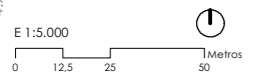
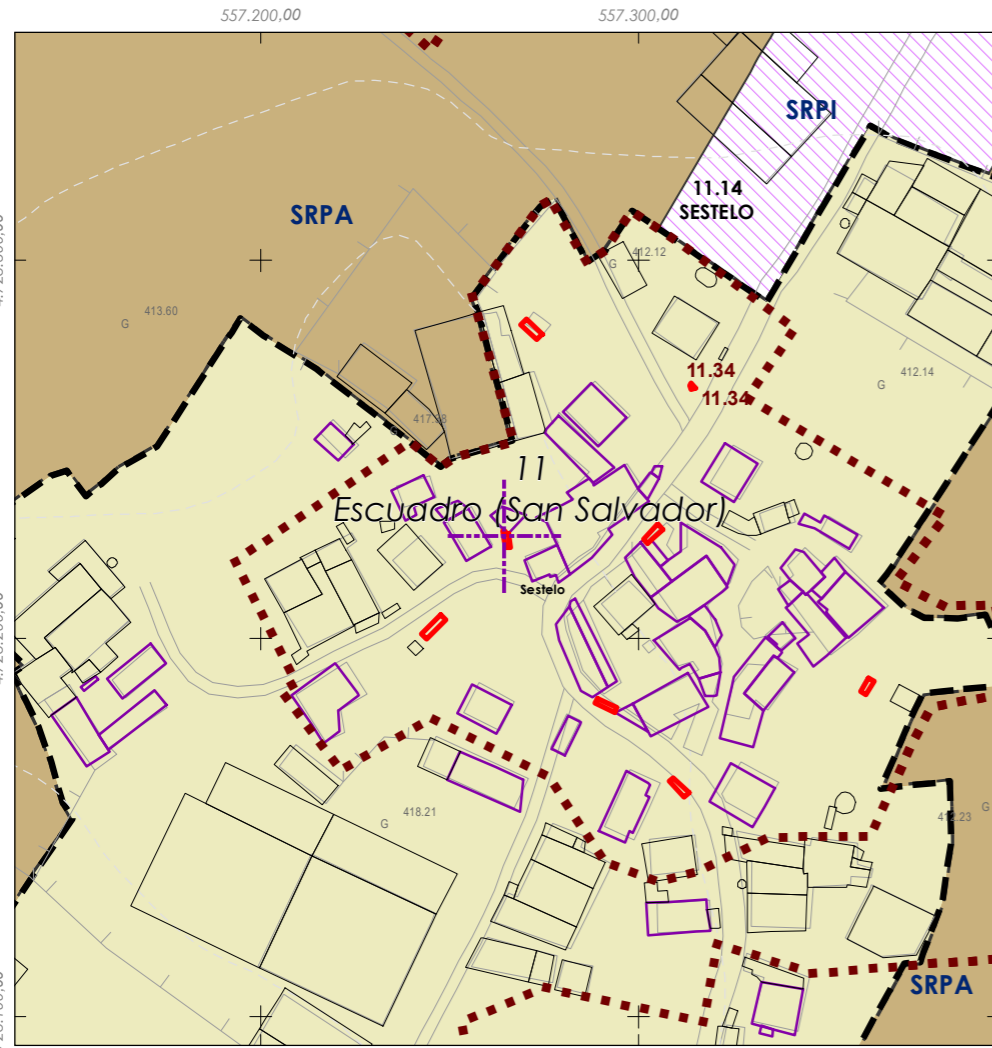
Unidades: metros

Descrición do ben:

Hórreo con cuberta de tella a dúas augas rematada nos extremos mediante cruz e pináculo de base cadrada. Costais formados por faixas, doelas e vigas de madeira sobre cepas de formigón pechadas con ladrillo.



| Delimitación PARROQUIAL | |
|-------------------------|-------------------------|
| | Abades (Santa María) |
| | Ansemil (San Pedro) |
| | Breixa (Santiago) |
| | Carboeiro (Santa María) |
| | Cervaña (San Salvador) |
| | Chapa (San Cibrao) |
| | Cira (Santa Baía) |
| | Cortegada (Santa María) |
| | Dornelas (San Martiño) |
| | Escuadro (San Salvador) |
| | Fiestras (San Martiño) |
| | Graba (San Miguel) |
| | Lamela (San Miguel) |
| | Laro (San Salvador) |
| | Manduas (San Tirso) |
| | Margaride (San Fiz) |
| | Martixe (San Cristovo) |
| | Moalde (San Mamede) |
| | Negreiros (San Martiño) |
| | O Castro (San Mamede) |
| | Oleiros (San Miguel) |
| | Parada (Santo Tomé) |
| | Pazos (San Martiño) |
| | Piñeiro (San Xiao) |
| | Ponte (San Miguel) |
| | Refoxos (San Paio) |
| | Rellas (San Martiño) |
| | Saídres (San Xoán) |
| | Siador (San Miguel) |
| | Silleda (Santa Baía) |
| | Taboada (Santiago) |
| | Vilar (San Martiño) |
| | Xestoso (Santa María) |



CLASIFICACIÓN DO SOLO

| | | | |
|--|-----------------------------|--|-------|
| | Delimitación de Solo Urbano | | SRPAU |
| | SNR | | SRPPC |
| | SRPI | | SRPPX |
| | SUD | | SRPEN |
| | SRPO | | SRPA |
| | | | SPRF |

PATRIMONIO CULTURAL

| | |
|--------------------------------------|---|
| | Patrimonio Cultural |
| | Contorno de protección |
| | BIC |
| | CPX - Contorno de protección de Xacemento |
| | Camiño Real |
| | Camiño de Santiago |
| Patrimonio Arqueolóxico (ZPI) | |
| | Patrimonio Arqueolóxico (ZPI) |
| | API - Área de Protección Integral |





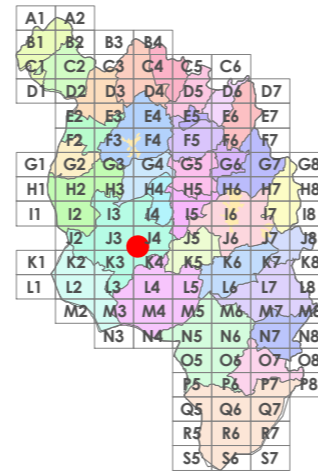
Código do elemento: **11.H35**

Página 188 de 513

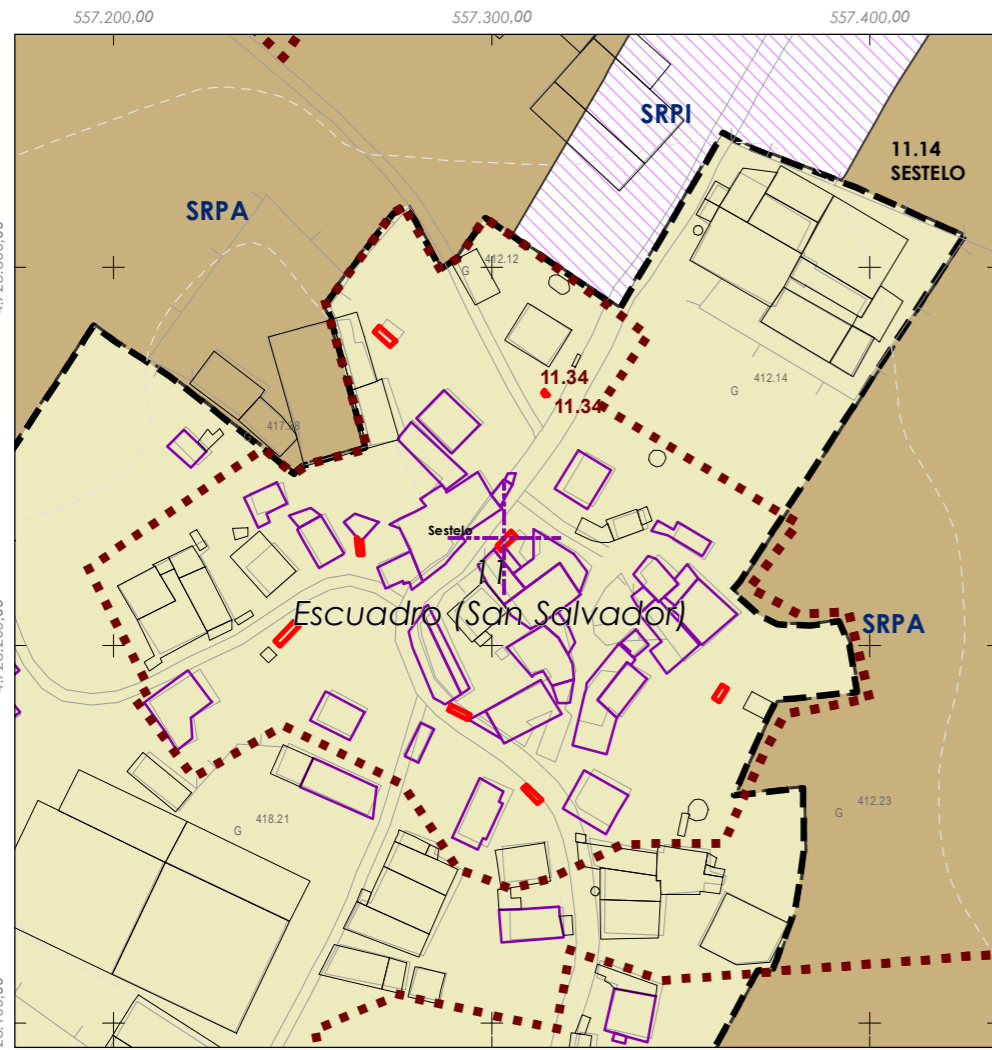
Denominación: **Hórreo**
Localización: **Sestelo**
Parroquia: **Escuadro (San Salvador)**

Coordenadas UTM:
UTM X: 557304 / UTM Y: 4726230
Sistema de coordenadas:
Proxección: (U.T.M.) European Datum 1950 Zona 29N
Unidades: metros

Descrición do ben:
Hórreo con cuberta de tella a dúas augas rematada nos extremos mediante cruz e pináculo de base cadrada. Costais formados por faixas, doelas e vigas de madeira sobre cepas de pedra embebidas en cerramento enfoscado.



- Delimitación PARROQUIAL**
- Abades (Santa María)
 - Ansemil (San Pedro)
 - Breixa (Santiago)
 - Carboeiro (Santa María)
 - Cervaña (San Salvador)
 - Chapa (San Cibrao)
 - Cira (Santa Baia)
 - Cortegada (Santa María)
 - Dornelas (San Martiño)
 - Escuadro (San Salvador)
 - Fiestras (San Martiño)
 - Graba (San Miguel)
 - Lamela (San Miguel)
 - Laro (San Salvador)
 - Manduas (San Tirso)
 - Margaride (San Fiz)
 - Martixe (San Cristovo)
 - Moalde (San Mamede)
 - Negreiros (San Martiño)
 - O Castro (San Mamede)
 - Oleiros (San Miguel)
 - Parada (Santo Tomé)
 - Pazos (San Martiño)
 - Piñeiro (San Xiao)
 - Ponte (San Miguel)
 - Refoxos (San Paio)
 - Rellas (San Martiño)
 - Saídres (San Xoán)
 - Siador (San Miguel)
 - Silleda (Santa Baia)
 - Taboada (Santiago)
 - Vilar (San Martiño)
 - Xestoso (Santa María)



- CLASIFICACIÓN DO SOLO**
- Delimitación de Solo Urbano
 - SNR
 - SRPAU
 - SRPPC
 - SRPPX
 - SRPEN
 - SRPI
 - SRPA
 - SUD
 - SRPO
 - SRPF
- PATRIMONIO CULTURAL**
- Patrimonio Cultural
 - Contorno de protección
 - BIC
 - CPX - Contorno de protección de Xacemento
 - Camión Real
 - Camión de Santiago
- Patrimonio Arqueolóxico (ZPI)**
- Patrimonio Arqueolóxico (ZPI)
 - API - Área de Protección Integral





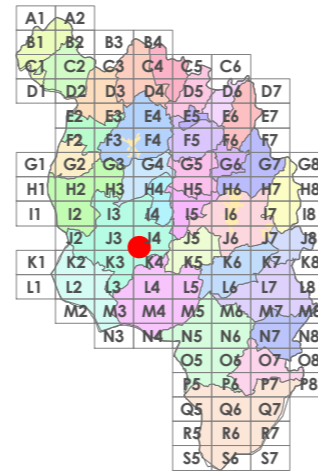
Código do elemento: **11.H36**

Página 189 de 513

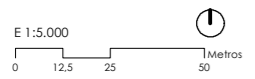
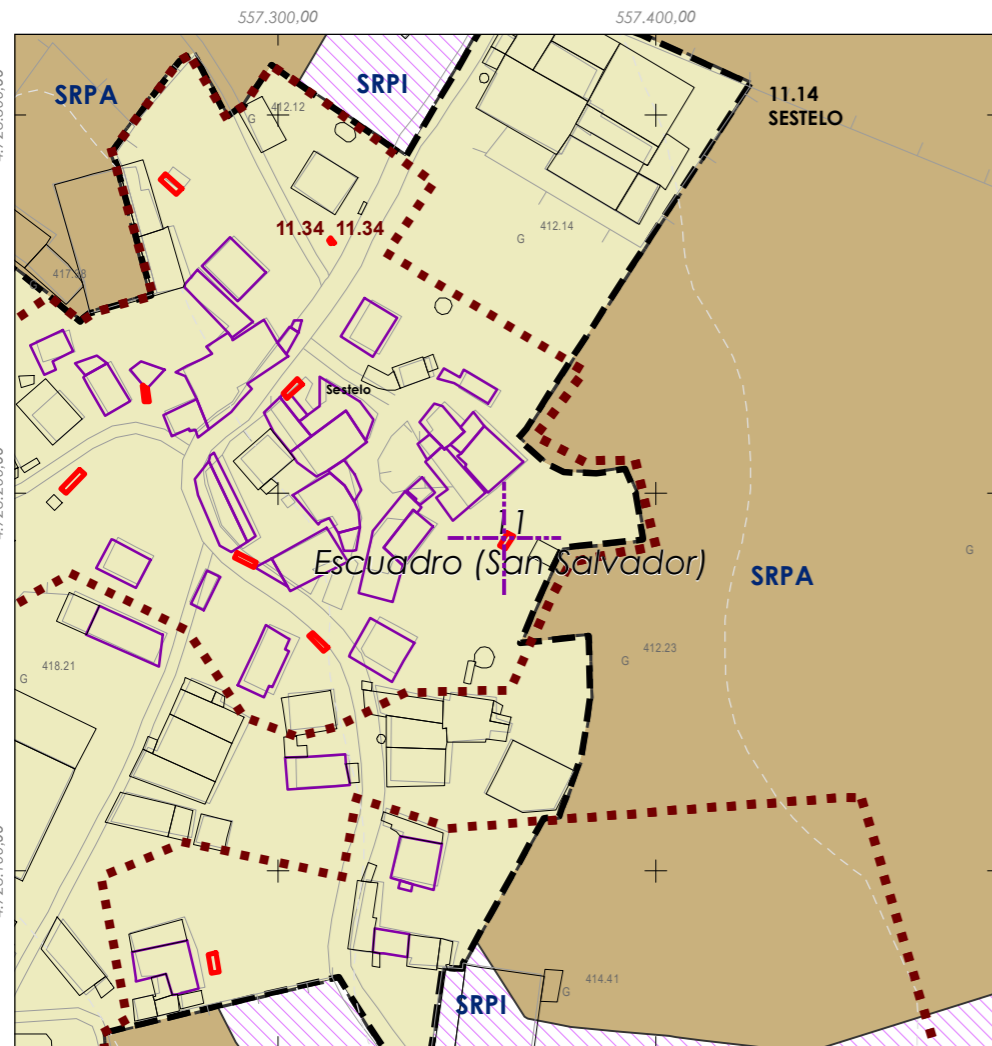
Denominación: **Hórreo**
Localización: **Sestelo**
Parroquia: **Escuadro (San Salvador)**

Coordenadas UTM:
UTM X: 557361 / UTM Y: 4726190
Sistema de coordenadas:
Proxección: (U.T.M.) European Datum 1950 Zona 29N
Unidades: metros

Descrición do ben:
Hórreo con cuberta de tella a dúas augas rematada nos extremos mediante cruz e pináculo de base cadrada. Costais formados por faixas, doelas e vigas de madeira sobre basamento opaco.



- Delimitación PARROQUIAL**
- Abades (Santa María)
 - Ansemil (San Pedro)
 - Breixa (Santiago)
 - Carboeiro (Santa María)
 - Cervaña (San Salvador)
 - Chapa (San Cibrao)
 - Cira (Santa Baia)
 - Cortegada (Santa María)
 - Dornelas (San Martiño)
 - Escuadro (San Salvador)
 - Fiestras (San Martiño)
 - Graba (San Miguel)
 - Lamela (San Miguel)
 - Laro (San Salvador)
 - Manduas (San Tirso)
 - Margaride (San Fiz)
 - Martixe (San Cristovo)
 - Moalde (San Mamede)
 - Negreiros (San Martiño)
 - O Castro (San Mamede)
 - Oleiros (San Miguel)
 - Parada (Santo Tomé)
 - Pazos (San Martiño)
 - Piñeiro (San Xiao)
 - Ponte (San Miguel)
 - Refoxos (San Paio)
 - Rellas (San Martiño)
 - Saídres (San Xoán)
 - Siador (San Miguel)
 - Silleda (Santa Baia)
 - Taboada (Santiago)
 - Vilar (San Martiño)
 - Xestoso (Santa María)



CLASIFICACIÓN DO SOLO

- Delimitación de Solo Urbano
- SNR
- SRPAU
- SRPPC
- SRPPX
- SRPEN
- SRPA
- SRPF
- SUD
- SRPO

PATRIMONIO CULTURAL

- Patrimonio Cultural
- Contorno de protección
- BIC
- CPX - Contorno de protección de Xacemento
- Camiño Real
- Camiño de Santiago
- Patrimonio Arqueolóxico (ZPI)
- Patrimonio Arqueolóxico (ZPI)
- API - Área de Protección Integral





Código do elemento:

11.H37

Página 190 de 513

Denominación:

Hórreo

Coordenadas UTM:

UTM X: 557291 / UTM Y: 4726180

Localización:

Sestelo

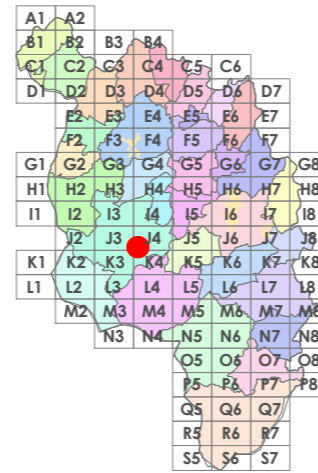
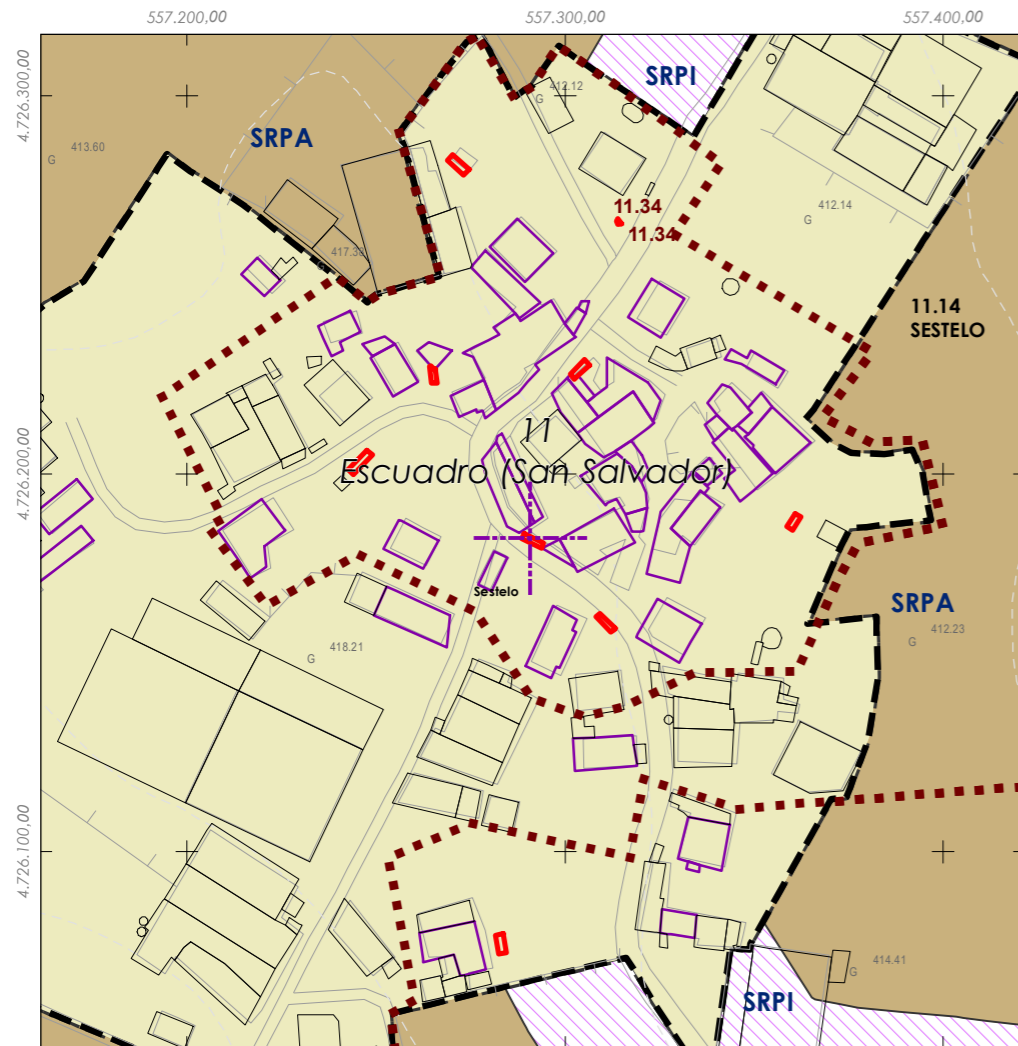
Parroquia:

Escuadro (San Salvador)

Sistema de coordenadas:
Proxección: (U.T.M.) European Datum 1950 Zona 29N
Unidades: metros

Descrición do ben:

Hórreo sobre portal de acceso á parcela con cuberta de tella a dúas augas rematada nos extremos mediante cruz e pináculo de base cadrada. Costais formados por faixas, doelas e vigas de madeira sobre cepas de pedra, pechadas na metade da superficie.



Delimitación PARROQUIAL

- | | |
|-------------------------|-------------------------|
| Abades (Santa María) | Martixe (San Cristovo) |
| Ansemil (San Pedro) | Moalde (San Mamede) |
| Breixa (Santiago) | Negreiros (San Martiño) |
| Carboeiro (Santa María) | O Castro (San Mamede) |
| Cervaña (San Salvador) | Oleiros (San Miguel) |
| Chapa (San Cibrao) | Parada (Santo Tomé) |
| Cira (Santa Baia) | Pazos (San Martiño) |
| Cortegada (Santa María) | Piñeiro (San Xiao) |
| Dornelas (San Martiño) | Ponte (San Miguel) |
| Escuadro (San Salvador) | Refoxos (San Paio) |
| Fiestras (San Martiño) | Rellas (San Martiño) |
| Graba (San Miguel) | Saídres (San Xoán) |
| Lamela (San Miguel) | Siador (San Miguel) |
| Laro (San Salvador) | Silleda (Santa Baia) |
| Manduas (San Tirso) | Taboada (Santiago) |
| Margaride (San Fiz) | Vilar (San Martiño) |
| | Xestoso (Santa María) |

E 1:5.000
0 12,5 25 50 Metros

CLASIFICACIÓN DO SOLO

- | | |
|-----------------------------|-------|
| Delimitación de Solo Urbano | SRPAU |
| SNR | SRPPC |
| SNR | SRPPX |
| SRPI | SRPEN |
| SUD | SRPA |
| SRPO | SPRF |

PATRIMONIO CULTURAL

- Patrimonio Cultural
- Contorno de protección
- BIC
- CPX - Contorno de protección de Xacemento
- *** Camiño Real
- Camiño de Santiago
- Patrimonio Arqueolóxico (ZPI)**
- Patrimonio Arqueolóxico (ZPI)
- API - Área de Protección Integral





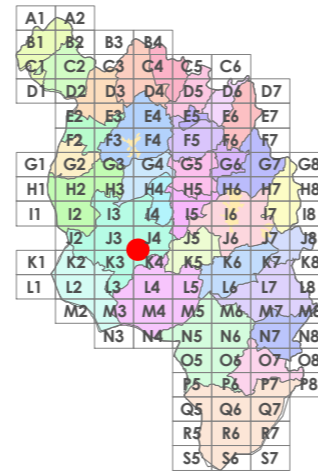
Código do elemento: **11.H38**

Página 191 de 513

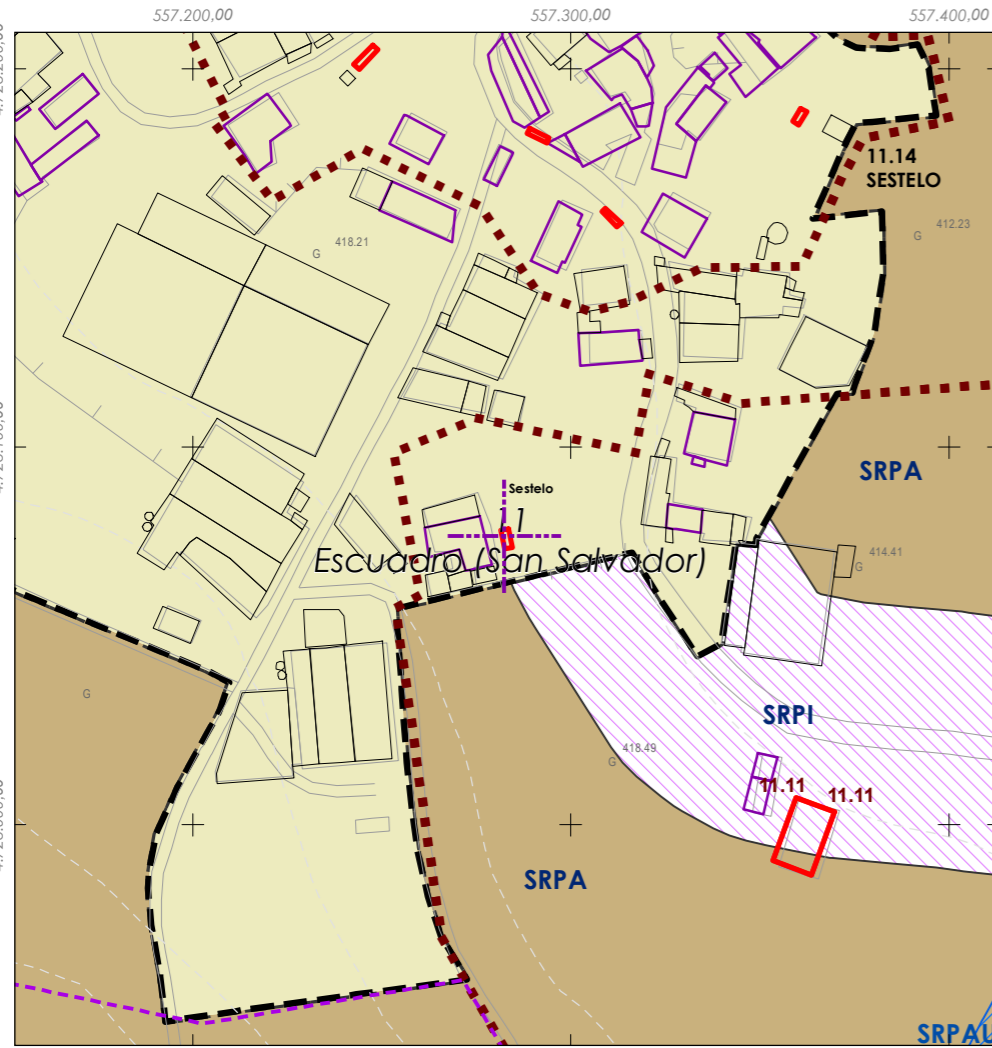
Denominación: **Hórreo**
Localización: **Sestelo**
Parroquia: **Escuadro (San Salvador)**

Coordenadas UTM:
UTM X: 557283 / UTM Y: 4726080
Sistema de coordenadas:
Proxección: (U.T.M.) European Datum 1950 Zona 29N
Unidades: metros

Descrición do ben:
Hórreo con cuberta de tella a dúas augas. Costais formados por faixas, doelas e vigas de madeira sobre piares de pedra con tornarratos de sección circular.



- Delimitación PARROQUIAL**
- Abades (Santa María)
 - Ansemil (San Pedro)
 - Breixa (Santiago)
 - Carboeiro (Santa María)
 - Cervaña (San Salvador)
 - Chapa (San Cibrao)
 - Cira (Santa Baia)
 - Cortegada (Santa María)
 - Dornelas (San Martiño)
 - Escuadro (San Salvador)
 - Fiestras (San Martiño)
 - Graba (San Miguel)
 - Lamela (San Miguel)
 - Laro (San Salvador)
 - Manduas (San Tirso)
 - Margaride (San Fiz)
 - Martixe (San Cristovo)
 - Moalde (San Mamede)
 - Negreiros (San Martiño)
 - O Castro (San Mamede)
 - Oleiros (San Miguel)
 - Parada (Santo Tomé)
 - Pazos (San Martiño)
 - Piñeiro (San Xiao)
 - Ponte (San Miguel)
 - Refoxos (San Paio)
 - Rellas (San Martiño)
 - Saídres (San Xoán)
 - Siador (San Miguel)
 - Silleda (Santa Baia)
 - Taboada (Santiago)
 - Vilar (San Martiño)
 - Xestoso (Santa María)



- E 1:5.000**
- CLASIFICACIÓN DO SOLO**
- Delimitación de Solo Urbano
 - SNR
 - SRPI
 - SUD
 - SRPO
 - SRPAU
 - SRPPC
 - SRPPX
 - SRPEN
 - SRPA
 - SPRF
- PATRIMONIO CULTURAL**
- Patrimonio Cultural
 - Contorno de protección
 - BIC
 - CPX - Contorno de protección de Xacemento
 - Camiño Real
 - Camiño de Santiago
- Patrimonio Arqueolóxico (ZPI)**
- Patrimonio Arqueolóxico (ZPI)
 - API - Área de Protección Integral





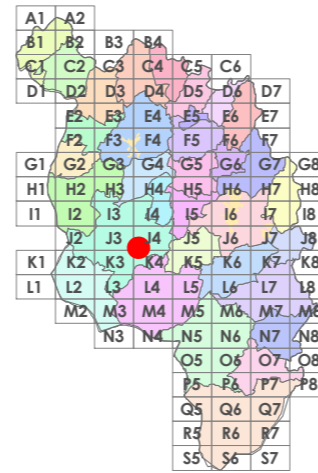
Código do elemento: **11.H39**

Página 192 de 513

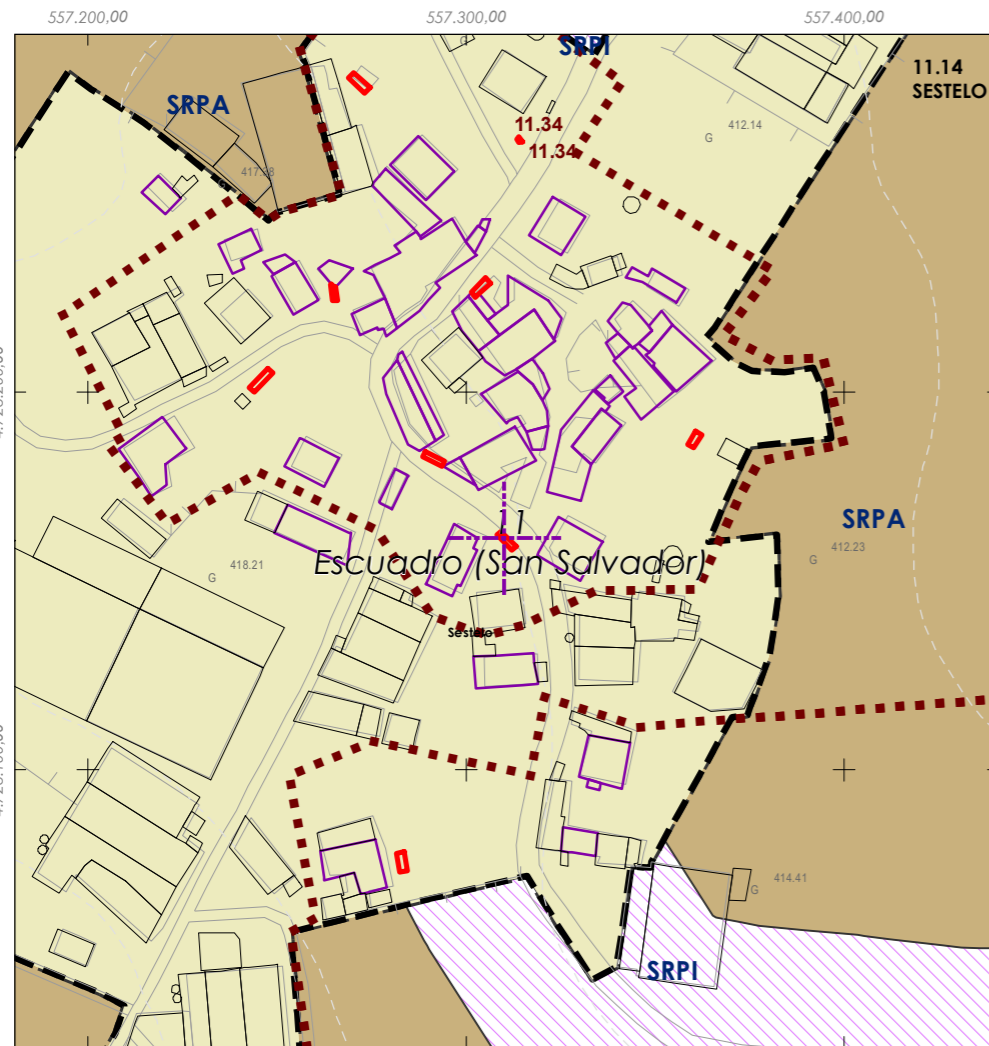
Denominación:
Hórreo
Localización: **Sestelo**
Parroquia: **Escuadro (San Salvador)**

Coordenadas UTM:
UTM X: 557311 / UTM Y: 4726160
Sistema de coordenadas:
Proxección: (U.T.M.) European Datum 1950 Zona 29N
Unidades: metros

Descrición do ben:
Hórreo con cuberta de tella a dúas augas rematada nos extremos mediante cruz e pináculo de base cadrada. Costais formados por faixas, doelas e vigas de madeira sobre cepas de pedra.



- Delimitación PARROQUIAL**
- Abades (Santa María)
 - Ansemil (San Pedro)
 - Breixa (Santiago)
 - Carboeiro (Santa María)
 - Cervaña (San Salvador)
 - Chapa (San Cibrao)
 - Cira (Santa Baia)
 - Cortegada (Santa María)
 - Dornelas (San Martiño)
 - Escuadro (San Salvador)
 - Fiestras (San Martiño)
 - Graba (San Miguel)
 - Lamela (San Miguel)
 - Laro (San Salvador)
 - Manduas (San Tirso)
 - Margaride (San Fiz)
 - Martixe (San Cristovo)
 - Moalde (San Mamede)
 - Negreiros (San Martiño)
 - O Castro (San Mamede)
 - Oleiros (San Miguel)
 - Parada (Santo Tomé)
 - Pazos (San Martiño)
 - Piñeiro (San Xiao)
 - Ponte (San Miguel)
 - Refoxos (San Paio)
 - Rellas (San Martiño)
 - Saídres (San Xoán)
 - Siador (San Miguel)
 - Silleda (Santa Baia)
 - Taboada (Santiago)
 - Vilar (San Martiño)
 - Xestoso (Santa María)



- E 1:5.000
- CLASIFICACIÓN DO SOLO**
- Delimitación de Solo Urbano
 - SNR
 - SRPI
 - SUD
 - SRPO
 - SRPAU
 - SRPPC
 - SRPPX
 - SRPEN
 - SRPA
 - SPRF
- PATRIMONIO CULTURAL**
- Patrimonio Cultural
 - Contorno de protección
 - BIC
 - CPX - Contorno de protección de Xacemento
 - Camión Real
 - Camión de Santiago
- Patrimonio Arqueolóxico (ZPI)**
- Patrimonio Arqueolóxico (ZPI)
 - API - Área de Protección Integral





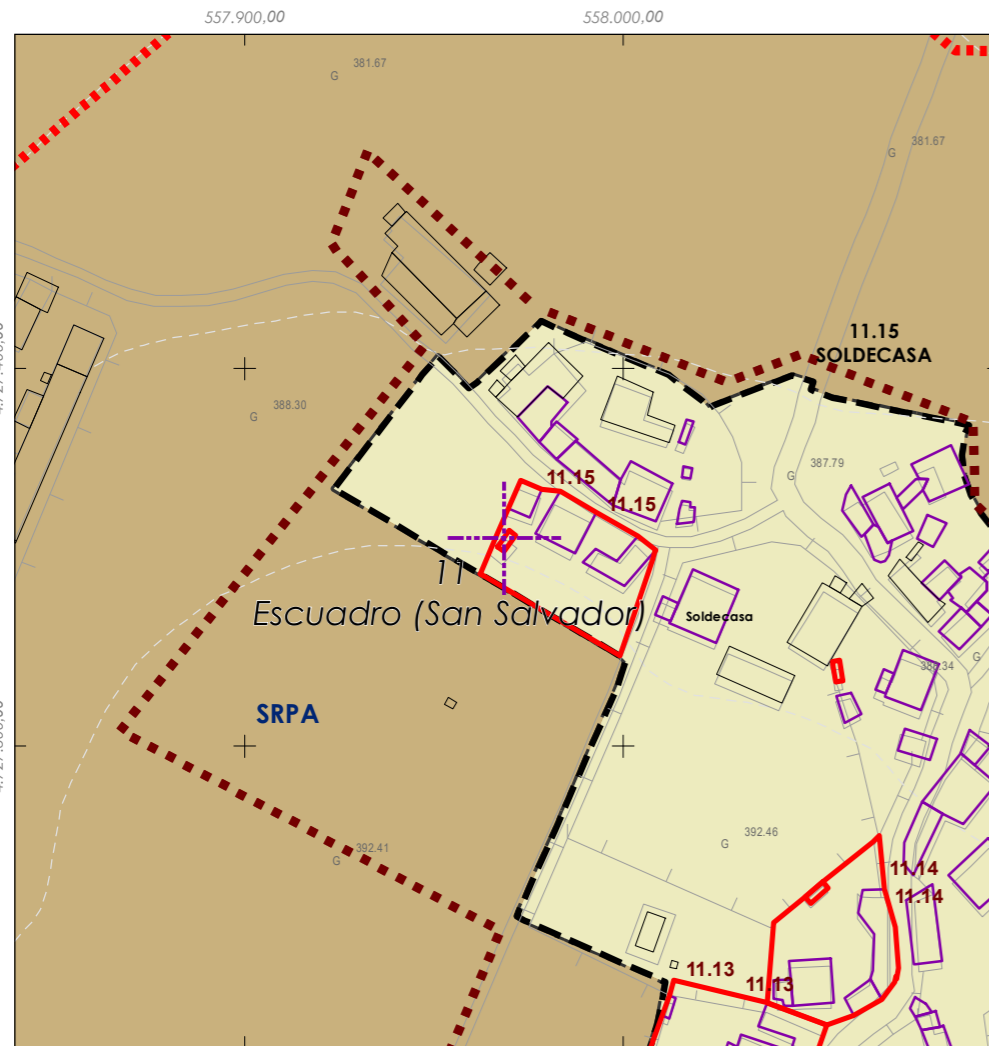
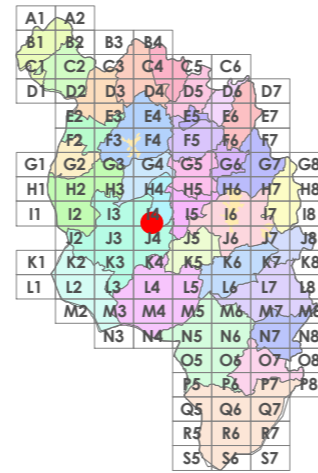
Código do elemento: **11.H40**

Página 193 de 513

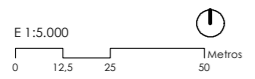
Denominación: **Hórreo**
Localización: **Soldecasa**
Parroquia: **Escuadro (San Salvador)**

Coordenadas UTM:
UTM X: 557969 / UTM Y: 4727350
Sistema de coordenadas:
Proxección: (U.T.M.) European Datum 1950 Zona 29N
Unidades: metros

Descrición do ben:
Hórreo con cuberta a dúas augas rematada nos extremos mediante cruz e pináculo de base cadrada. Costais formados por doelas de pedra e cerramento de ladrillo sobre cepas de pedra.



- Delimitación PARROQUIAL**
- Abades (Santa María)
 - Ansemil (San Pedro)
 - Breixa (Santiago)
 - Carboeiro (Santa María)
 - Cervaña (San Salvador)
 - Chapa (San Cibrao)
 - Cira (Santa Baia)
 - Cortegada (Santa María)
 - Dornelas (San Martiño)
 - Escuadro (San Salvador)
 - Fiestras (San Martiño)
 - Graba (San Miguel)
 - Lamela (San Miguel)
 - Laro (San Salvador)
 - Manduas (San Tirso)
 - Margaride (San Fiz)
 - Martixe (San Cristovo)
 - Moalde (San Mamede)
 - Negreiros (San Martiño)
 - O Castro (San Mamede)
 - Oleiros (San Miguel)
 - Parada (Santo Tomé)
 - Pazos (San Martiño)
 - Piñeiro (San Xiao)
 - Ponte (San Miguel)
 - Refoxos (San Paio)
 - Rellas (San Martiño)
 - Saídres (San Xoán)
 - Siador (San Miguel)
 - Silleda (Santa Baia)
 - Taboada (Santiago)
 - Vilar (San Martiño)
 - Xestoso (Santa María)



CLASIFICACIÓN DO SOLO

- Delimitación de Solo Urbano
- SNR
- SRPI
- SUD
- SRPO
- SRPAU
- SRPPC
- SRPPX
- SRPEN
- SRPA
- SPRF

PATRIMONIO CULTURAL

- Patrimonio Cultural
- Contorno de protección
- BIC
- CPX - Contorno de protección de Xacemento
- Camión Real
- Camión de Santiago
- Patrimonio Arqueolóxico (ZPI)
- Patrimonio Arqueolóxico (ZPI)
- API - Área de Protección Integral





Código do elemento: **11.H41**

Página 194 de 513

Denominación:

Hórreo

Coordenadas UTM:

UTM X: 558057 / UTM Y: 4727320

Localización:

Soldecasa

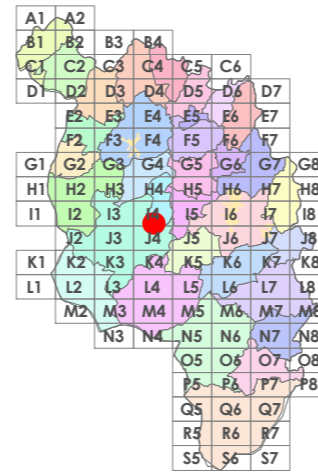
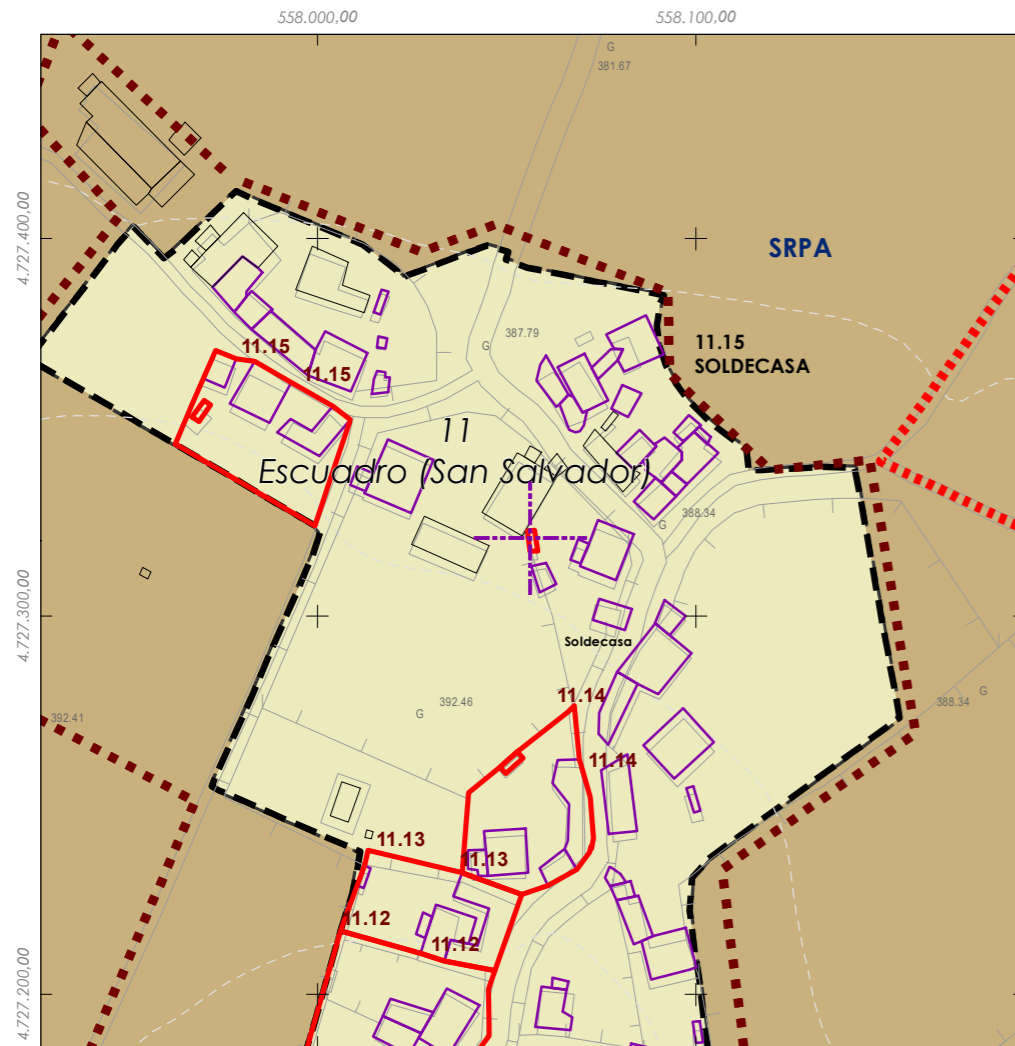
Parroquia:

Escuadro (San Salvador)

Sistema de coordenadas:
Proxección: (U.T.M.) European Datum 1950 Zona 29N
Unidades: metros

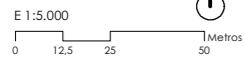
Descrición do ben:

Hórreo con cuberta de tella a dúas augas rematada nos extremos mediante cruz e pináculo de base cadrada. Costais formados por faixas, doelas e vigas de madeira sobre cepas de pedra.



Delimitación PARROQUIAL

- | | |
|-------------------------|-------------------------|
| Abades (Santa María) | Martixe (San Cristovo) |
| Ansemil (San Pedro) | Moalde (San Mamede) |
| Breixa (Santiago) | Negreiros (San Martiño) |
| Carboeiro (Santa María) | O Castro (San Mamede) |
| Cervaña (San Salvador) | Oleiros (San Miguel) |
| Chapa (San Cibrao) | Parada (Santo Tomé) |
| Cira (Santa Baia) | Pazos (San Martiño) |
| Cortegada (Santa María) | Piñeiro (San Xiao) |
| Dornelas (San Martiño) | Ponte (San Miguel) |
| Escuadro (San Salvador) | Refoxos (San Paio) |
| Fiestras (San Martiño) | Rellas (San Martiño) |
| Graba (San Miguel) | Saídres (San Xoán) |
| Lamela (San Miguel) | Siador (San Miguel) |
| Laro (San Salvador) | Silleda (Santa Baia) |
| Manduas (San Tirso) | Taboada (Santiago) |
| Margaride (San Fiz) | Vilar (San Martiño) |
| | Xestoso (Santa María) |



CLASIFICACIÓN DO SOLO

- | | |
|-----------------------------|-------|
| Delimitación de Solo Urbano | SRPAU |
| SNR | SRPPC |
| SNR | SRPPX |
| SRPI | SRPEN |
| SUD | SRPA |
| SRPO | SPRF |

PATRIMONIO CULTURAL

- Patrimonio Cultural
- Contorno de protección
- BIC
- CPX - Contorno de protección de Xacemento
- *** Camiño Real
- Camiño de Santiago
- Patrimonio Arqueolóxico (ZPI)**
- Patrimonio Arqueolóxico (ZPI)
- API - Área de Protección Integral





Código do elemento: **11.H42**

Página 195 de 513

Denominación:

Hórreo

Coordenadas UTM:

UTM X: 558007 / UTM Y: 4727160

Localización:

Soldecasa

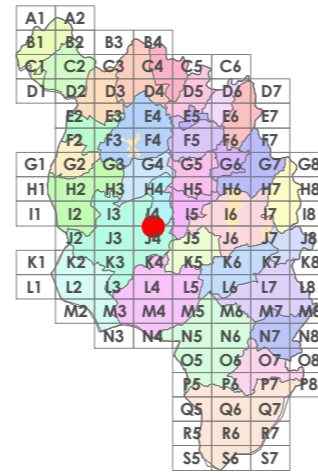
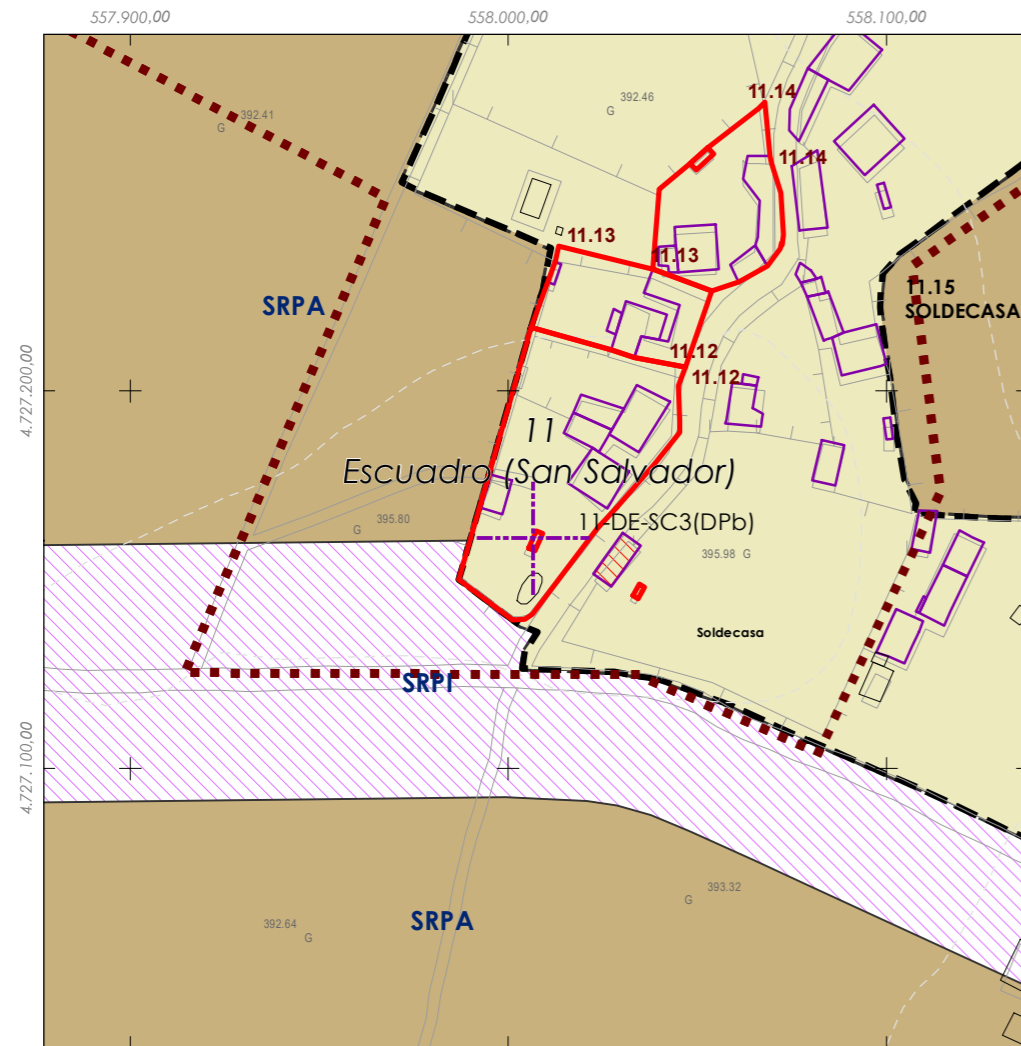
Parroquia:

Escuadro (San Salvador)

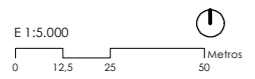
Sistema de coordenadas:
Proxección: (U.T.M.) European Datum 1950 Zona 29N
Unidades: metros

Descrición do ben:

Hórreo con cuberta de tella a dúas augas rematada nos extremos mediante cruz e pináculo de base cadrada. Costais formados por faixas, doelas e vigas de madeira sobre cepas de pedra.



- Delimitación PARROQUIAL**
- Abades (Santa María)
 - Ansemil (San Pedro)
 - Breixa (Santiago)
 - Carboeiro (Santa María)
 - Cervaña (San Salvador)
 - Chapa (San Cibrao)
 - Cira (Santa Baia)
 - Cortegada (Santa María)
 - Dornelas (San Martiño)
 - Escuadro (San Salvador)
 - Fiestras (San Martiño)
 - Graba (San Miguel)
 - Lamela (San Miguel)
 - Laro (San Salvador)
 - Manduas (San Tirso)
 - Margaride (San Fiz)
 - Martixe (San Cristovo)
 - Moalde (San Mamede)
 - Negreiros (San Martiño)
 - O Castro (San Mamede)
 - Oleiros (San Miguel)
 - Parada (Santo Tomé)
 - Pazos (San Martiño)
 - Piñeiro (San Xiao)
 - Ponte (San Miguel)
 - Refoxos (San Paio)
 - Rellas (San Martiño)
 - Saídres (San Xoán)
 - Siador (San Miguel)
 - Silleda (Santa Baia)
 - Taboada (Santiago)
 - Vilar (San Martiño)
 - Xestoso (Santa María)




CLASIFICACIÓN DO SOLO

- Delimitación de Solo Urbano
- SNR
- SRPAU
- SRPPC
- SRPPX
- SRPEN
- SRPA
- SPRF
- SUD
- SRPO

PATRIMONIO CULTURAL

- Patrimonio Cultural
- Contorno de protección
- BIC
- CPX - Contorno de protección de Xacemento
- Camión Real
- Camión de Santiago
- Patrimonio Arqueolóxico (ZPI)
- Patrimonio Arqueolóxico (ZPI)
- API - Área de Protección Integral





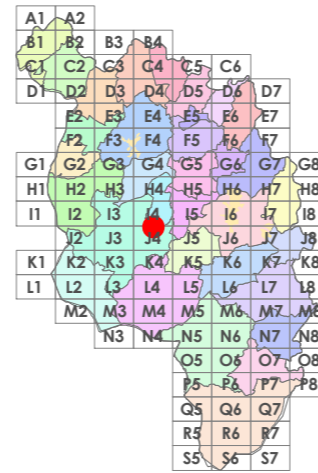
Código do elemento: **11.H43**

Página 196 de 513

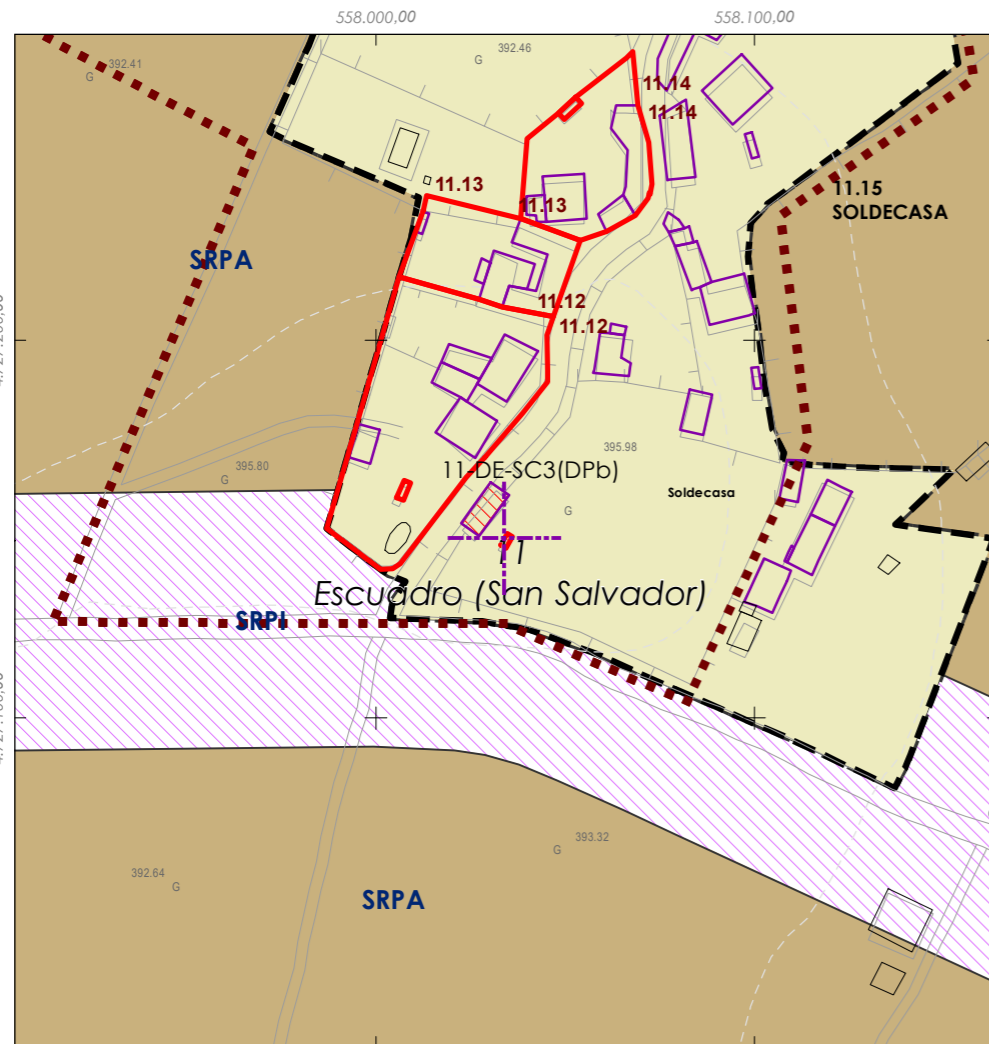
Denominación: **Hórreo**
Localización: **Soldecasa**
Parroquia: **Escuadro (San Salvador)**

Coordenadas UTM:
UTM X: 558035 / UTM Y: 4727150
Sistema de coordenadas:
Proxección: (U.T.M.) European Datum 1950 Zona 29N
Unidades: metros

Descrición do ben:
Hórreo con cuberta a dúas augas sobre estrutura de madeira. Costais formados por faixas, doelas e vigas de madeira sobre sobre sobre basamento pechado.



- Delimitación PARROQUIAL**
- Abades (Santa María)
 - Ansemil (San Pedro)
 - Breixa (Santiago)
 - Carboeiro (Santa María)
 - Cervaña (San Salvador)
 - Chapa (San Cibrao)
 - Cira (Santa Baia)
 - Cortegada (Santa María)
 - Dornelas (San Martiño)
 - Escuadro (San Salvador)
 - Fiestras (San Martiño)
 - Graba (San Miguel)
 - Lamela (San Miguel)
 - Laro (San Salvador)
 - Manduas (San Tirso)
 - Margaride (San Fiz)
 - Martixe (San Cristovo)
 - Moalde (San Mamede)
 - Negreiros (San Martiño)
 - O Castro (San Mamede)
 - Oleiros (San Miguel)
 - Parada (Santo Tomé)
 - Pazos (San Martiño)
 - Piñeiro (San Xiao)
 - Ponte (San Miguel)
 - Refoxos (San Paio)
 - Rellas (San Martiño)
 - Saídres (San Xoán)
 - Siador (San Miguel)
 - Silleda (Santa Baia)
 - Taboada (Santiago)
 - Vilar (San Martiño)
 - Xestoso (Santa María)



- E 1:5.000
- CLASIFICACIÓN DO SOLO**
- Delimitación de Solo Urbano
 - SNR
 - SRPAU
 - SRPPC
 - SNR
 - SRPPX
 - SRPI
 - SRPEN
 - SUD
 - SRPA
 - SRPO
 - SPRF
- PATRIMONIO CULTURAL**
- Patrimonio Cultural
 - Contorno de protección
 - BIC
 - CPX - Contorno de protección de Xacemento
 - *** Camiño Real
 - Camiño de Santiago
 - Patrimonio Arqueolóxico (ZPI)**
 - Patrimonio Arqueolóxico (ZPI)
 - API - Área de Protección Integral





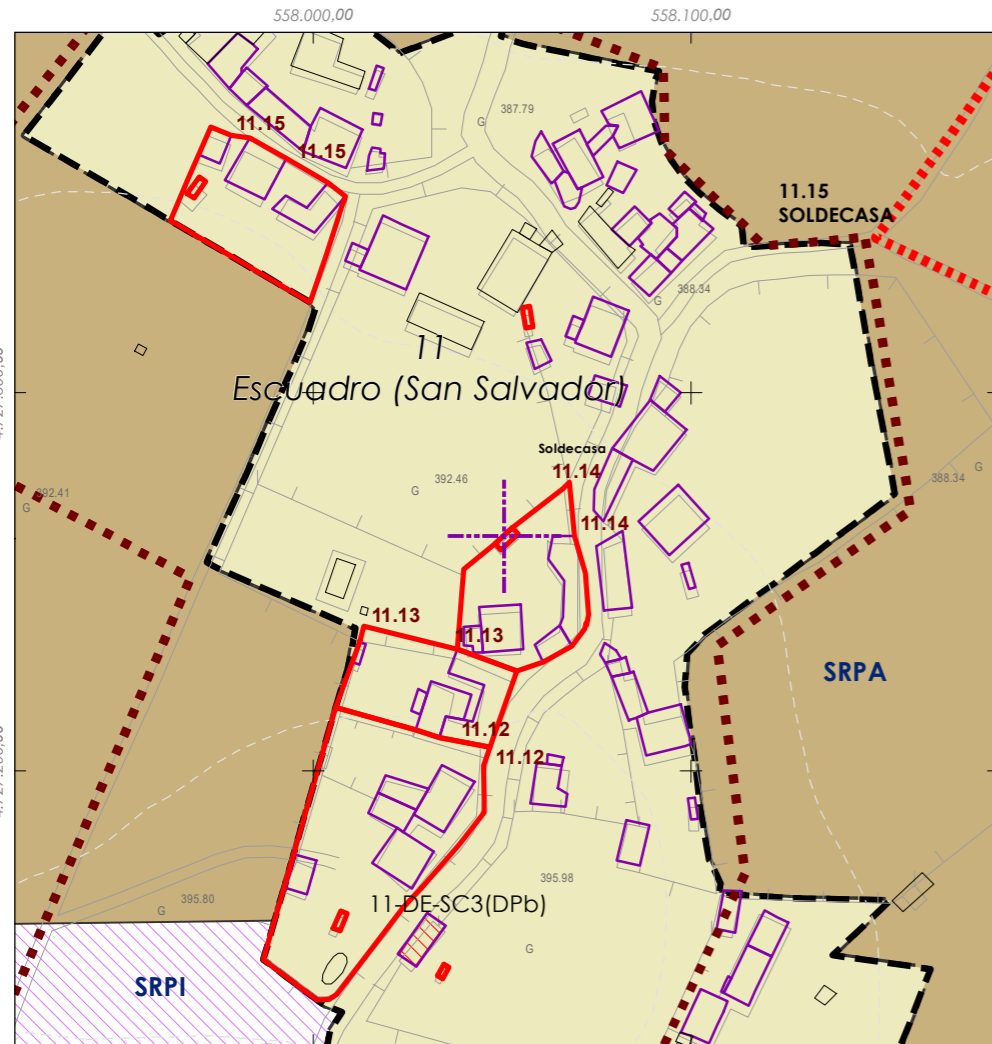
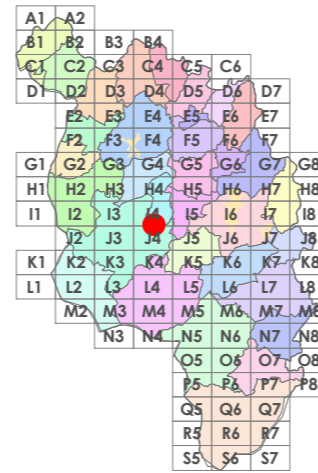
Código do elemento: **11.H44**

Página 197 de 513

Denominación: **Hórreo**
Localización: **Soldecasa**
Parroquia: **Escuadro (San Salvador)**

Coordenadas UTM:
UTM X: 558051 / UTM Y: 4727260
Sistema de coordenadas:
Proxección: (U.T.M.) European Datum 1950 Zona 29N
Unidades: metros

Descrición do ben:
Hórreo con cuberta de tella a dúas augas rematada nos extremos mediante cruz e pináculo de base cadrada. Costais formados por doelas de pedra e cerramento de ladrillo sobre cepas de pedra.



- Delimitación PARROQUIAL**
- Abades (Santa María)
 - Ansemil (San Pedro)
 - Breixa (Santiago)
 - Carboeiro (Santa María)
 - Cervaña (San Salvador)
 - Chapa (San Cibrao)
 - Cira (Santa Baia)
 - Cortegada (Santa María)
 - Dornelas (San Martiño)
 - Escuadro (San Salvador)
 - Fiestras (San Martiño)
 - Graba (San Miguel)
 - Lamela (San Miguel)
 - Laro (San Salvador)
 - Manduas (San Tirso)
 - Margaride (San Fiz)
 - Martixe (San Cristovo)
 - Moalde (San Mamede)
 - Negreiros (San Martiño)
 - O Castro (San Mamede)
 - Oleiros (San Miguel)
 - Parada (Santo Tomé)
 - Pazos (San Martiño)
 - Piñeiro (San Xiao)
 - Ponte (San Miguel)
 - Refoxos (San Paio)
 - Rellas (San Martiño)
 - Saídres (San Xoán)
 - Siador (San Miguel)
 - Silleda (Santa Baia)
 - Taboada (Santiago)
 - Vilar (San Martiño)
 - Xestoso (Santa María)

- CLASIFICACIÓN DO SOLO**
- Delimitación de Solo Urbano
 - SNR
 - SRPI
 - SUD
 - SRPO
 - SRPAU
 - SRPPC
 - SRPPX
 - SRPEN
 - SRPA
 - SPRF
- PATRIMONIO CULTURAL**
- Patrimonio Cultural
 - Contorno de protección
 - BIC
 - CPX - Contorno de protección de Xacemento
 - Camión Real
 - Camión de Santiago
- Patrimonio Arqueolóxico (ZPI)**
- Patrimonio Arqueolóxico (ZPI)
 - API - Área de Protección Integral





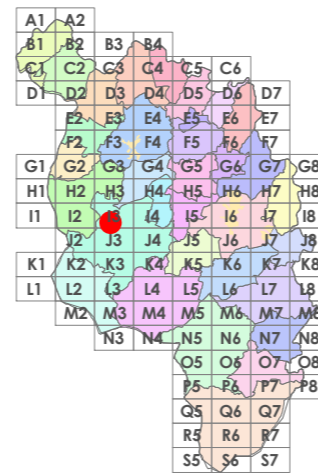
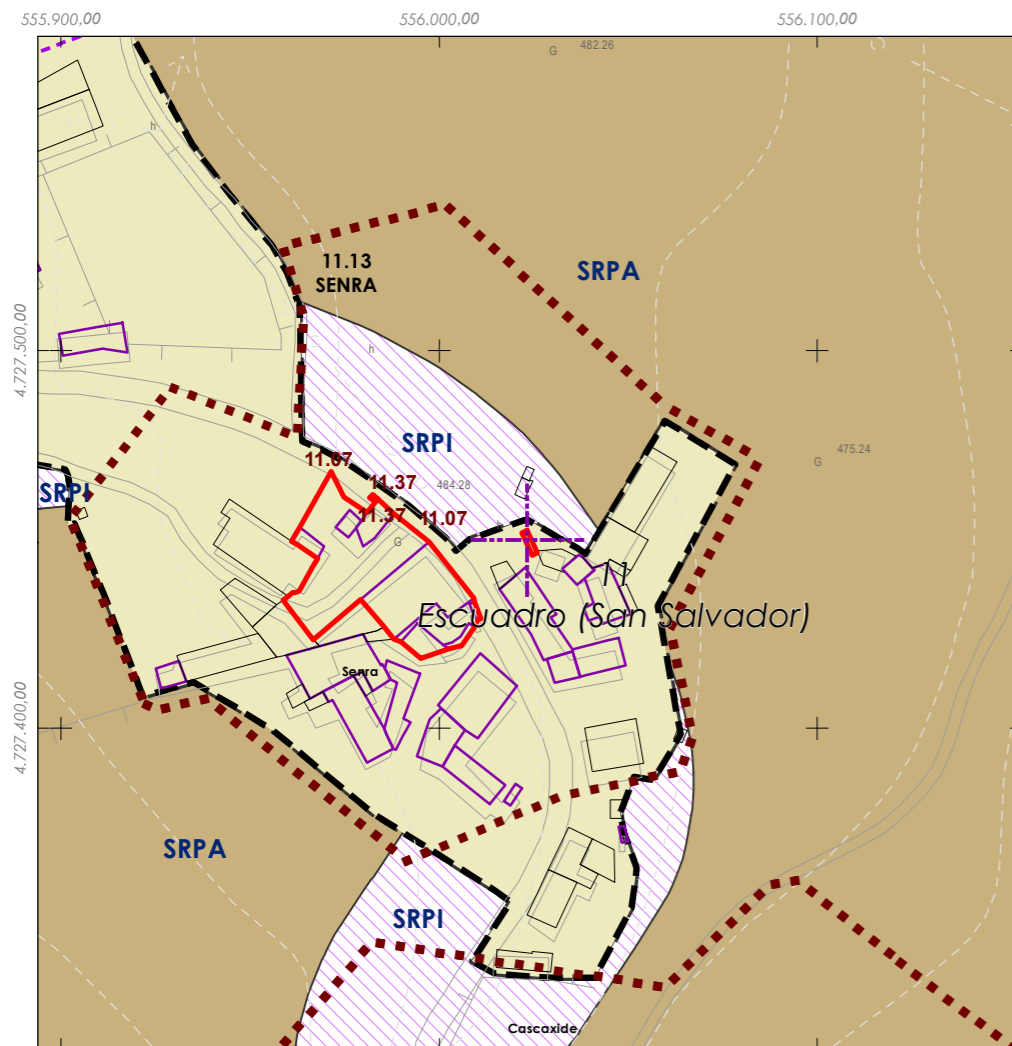
Código do elemento: **11.H45**

Página 198 de 513

Denominación: **Hórreo**
Localización: **Senra**
Parroquia: **Escuadro (San Salvador)**

Coordenadas UTM:
UTM X: 556024 / UTM Y: 4727450
Sistema de coordenadas:
Proxección: (U.T.M.) European Datum 1950 Zona 29N
Unidades: metros

Descrición do ben:
Hórreo datado en 1940 con cuberta a dúas augas rematada nos extremos mediante cruz e pináculo de base cadrada. Estrutura de formigón e cerramento de ladrillo sobre basamento semipechado.



- Delimitación PARROQUIAL**
- Abades (Santa María)
 - Ansemil (San Pedro)
 - Breixa (Santiago)
 - Carboeiro (Santa María)
 - Cervaña (San Salvador)
 - Chapa (San Cibrao)
 - Cira (Santa Baia)
 - Cortegada (Santa María)
 - Dornelas (San Martiño)
 - Escuadro (San Salvador)
 - Fiestras (San Martiño)
 - Graba (San Miguel)
 - Lamela (San Miguel)
 - Laro (San Salvador)
 - Manduas (San Tirso)
 - Margaride (San Fiz)
 - Martixe (San Cristovo)
 - Moalde (San Mamede)
 - Negreiros (San Martiño)
 - O Castro (San Mamede)
 - Oleiros (San Miguel)
 - Parada (Santo Tomé)
 - Pazos (San Martiño)
 - Piñeiro (San Xiao)
 - Ponte (San Miguel)
 - Refoxos (San Paio)
 - Rellas (San Martiño)
 - Saídres (San Xoán)
 - Siador (San Miguel)
 - Silleda (Santa Baia)
 - Taboada (Santiago)
 - Vilar (San Martiño)
 - Xestoso (Santa María)



CLASIFICACIÓN DO SOLO

- Delimitación de Solo Urbano
- SNR
- SRPAU
- SRPPC
- SRPPX
- SRPEN
- SRPA
- SPRF
- SUD
- SRPO

PATRIMONIO CULTURAL

- Patrimonio Cultural
- Contorno de protección
- BIC
- CPX - Contorno de protección de Xacemento
- Camiño Real
- Camiño de Santiago
- Patrimonio Arqueolóxico (ZPI)
- Patrimonio Arqueolóxico (ZPI)
- API - Área de Protección Integral





Código do elemento: **11.H46**

Página 199 de 513

Denominación:

Hórreo

Coordenadas UTM:

UTM X: 555811 / UTM Y: 4727590

Localización:

Senra

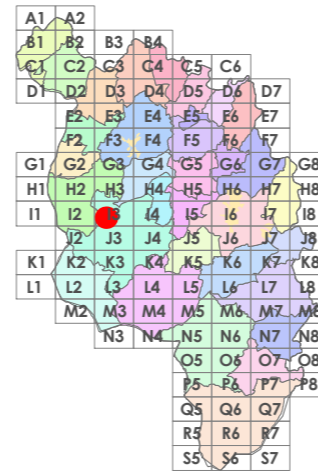
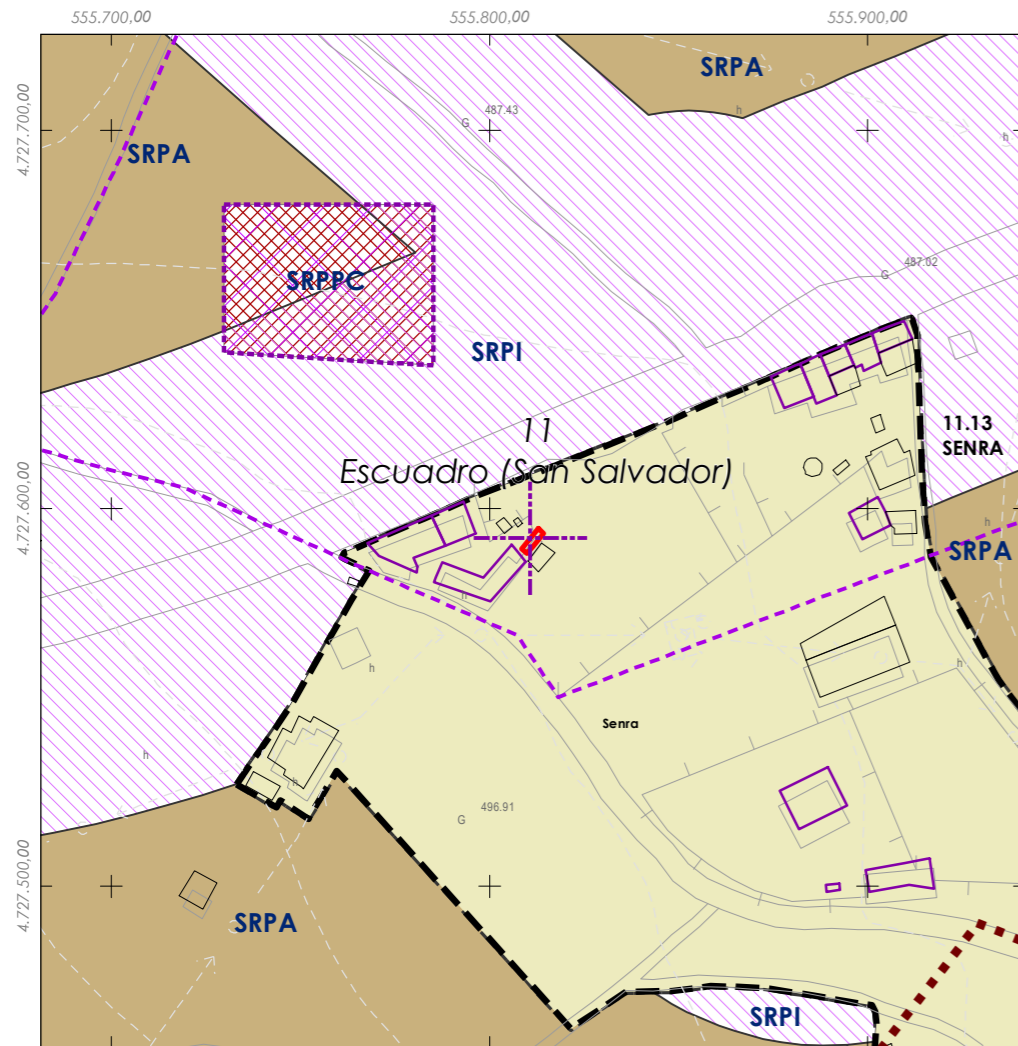
Parroquia:

Escuadro (San Salvador)

Sistema de coordenadas:
Proxección: (U.T.M.) European Datum 1950 Zona 29N
Unidades: metros

Descrición do ben:

Hórreo con cuberta de tella a dúas augas rematada nos extremos mediante cruz e pináculo de base cadrada. Costais formados por faixas, doelas e vigas de madeira sobre cepas de pedra.



Delimitación PARROQUIAL

- | | |
|-------------------------|-------------------------|
| Abades (Santa María) | Martixe (San Cristovo) |
| Ansemil (San Pedro) | Moalde (San Mamede) |
| Breixa (Santiago) | Negreiros (San Martiño) |
| Carboeiro (Santa María) | O Castro (San Mamede) |
| Cervaña (San Salvador) | Oleiros (San Miguel) |
| Chapa (San Cibrao) | Parada (Santo Tomé) |
| Cira (Santa Baia) | Pazos (San Martiño) |
| Cortegada (Santa María) | Piñeiro (San Xiao) |
| Dornelas (San Martiño) | Ponte (San Miguel) |
| Escuadro (San Salvador) | Refoxos (San Paio) |
| Fiestras (San Martiño) | Rellas (San Martiño) |
| Graba (San Miguel) | Saídres (San Xoán) |
| Lamela (San Miguel) | Siador (San Miguel) |
| Laro (San Salvador) | Silleda (Santa Baia) |
| Manduas (San Tirso) | Taboada (Santiago) |
| Margaride (San Fiz) | Vilar (San Martiño) |
| | Xestoso (Santa María) |



CLASIFICACIÓN DO SOLO

- | | |
|-----------------------------|-------|
| Delimitación de Solo Urbano | SRPAU |
| SNR | SRPPC |
| SNR | SRPPX |
| SRPI | SRPEN |
| SUD | SRPA |
| SRPO | SPRF |

PATRIMONIO CULTURAL

- Patrimonio Cultural
- Contorno de protección
- BIC
- CPX - Contorno de protección de Xacemento
- *** Camiño Real
- Camiño de Santiago
- Patrimonio Arqueolóxico (ZPI)**
- Patrimonio Arqueolóxico (ZPI)
- API - Área de Protección Integral





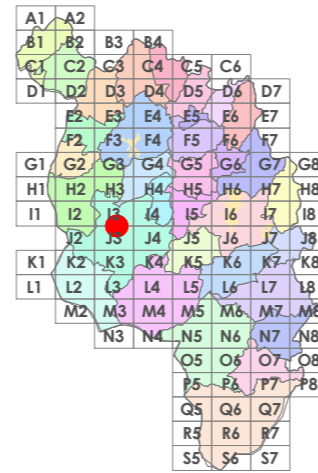
Código do elemento: **11.H47**

Página 200 de 513

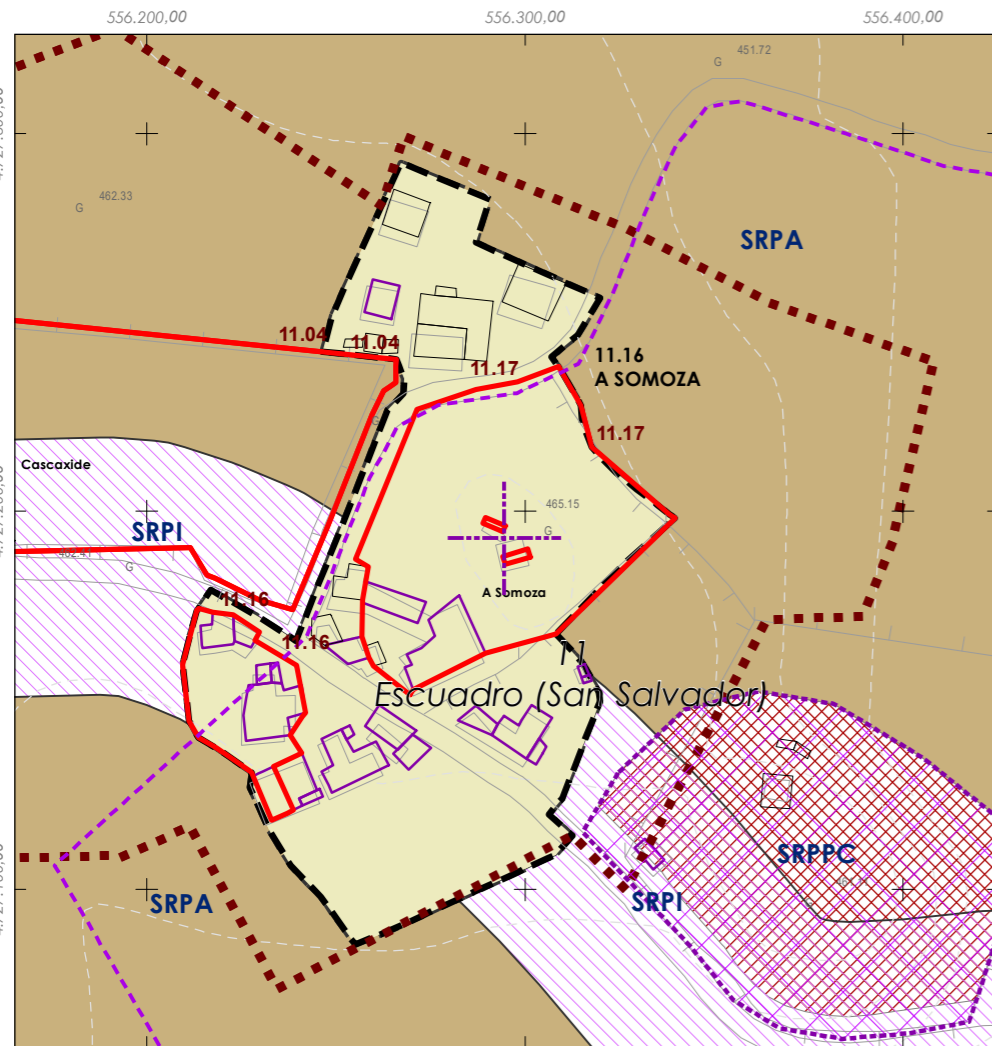
Denominación: **Hórreo**
Localización: **A Somoza**
Parroquia: **Escuadro (San Salvador)**

Coordenadas UTM:
UTM X: 556295 / UTM Y: 4727190
Sistema de coordenadas:
Proxección: (U.T.M.) European Datum 1950 Zona 29N
Unidades: metros

Descrición do ben:
Hórreo con cuberta de tella a dúas augas rematada nos extremos mediante cruz e pináculo de base cadrada. Costais formados por faixas, doelas e vigas de madeira sobre cepas de pedra.



- Delimitación PARROQUIAL**
- Abades (Santa María)
 - Ansemil (San Pedro)
 - Breixa (Santiago)
 - Carboeiro (Santa María)
 - Cervaña (San Salvador)
 - Chapa (San Cibrao)
 - Cira (Santa Baia)
 - Cortegada (Santa María)
 - Dornelas (San Martiño)
 - Escuadro (San Salvador)
 - Fiestras (San Martiño)
 - Graba (San Miguel)
 - Lamela (San Miguel)
 - Laro (San Salvador)
 - Manduas (San Tirso)
 - Margaride (San Fiz)
 - Martixe (San Cristovo)
 - Moalde (San Mamede)
 - Negreiros (San Martiño)
 - O Castro (San Mamede)
 - Oleiros (San Miguel)
 - Parada (Santo Tomé)
 - Pazos (San Martiño)
 - Piñeiro (San Xiao)
 - Ponte (San Miguel)
 - Refoxos (San Paio)
 - Rellas (San Martiño)
 - Saídres (San Xoán)
 - Siador (San Miguel)
 - Silleda (Santa Baia)
 - Taboada (Santiago)
 - Vilar (San Martiño)
 - Xestoso (Santa María)



- E 1:5.000
- CLASIFICACIÓN DO SOLO**
- Delimitación de Solo Urbano
 - SNR
 - SRPI
 - SUD
 - SRPO
 - SRPAU
 - SRPPC
 - SRPPX
 - SRPEN
 - SRPA
 - SPRF
- PATRIMONIO CULTURAL**
- Patrimonio Cultural
 - Contorno de protección
 - BIC
 - CPX - Contorno de protección de Xacemento
 - Camión Real
 - Camión de Santiago
- Patrimonio Arqueolóxico (ZPI)**
- Patrimonio Arqueolóxico (ZPI)
 - API - Área de Protección Integral





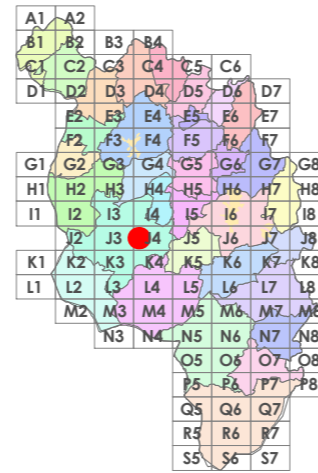
Código do elemento: **11.H48**

Página 201 de 513

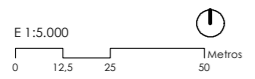
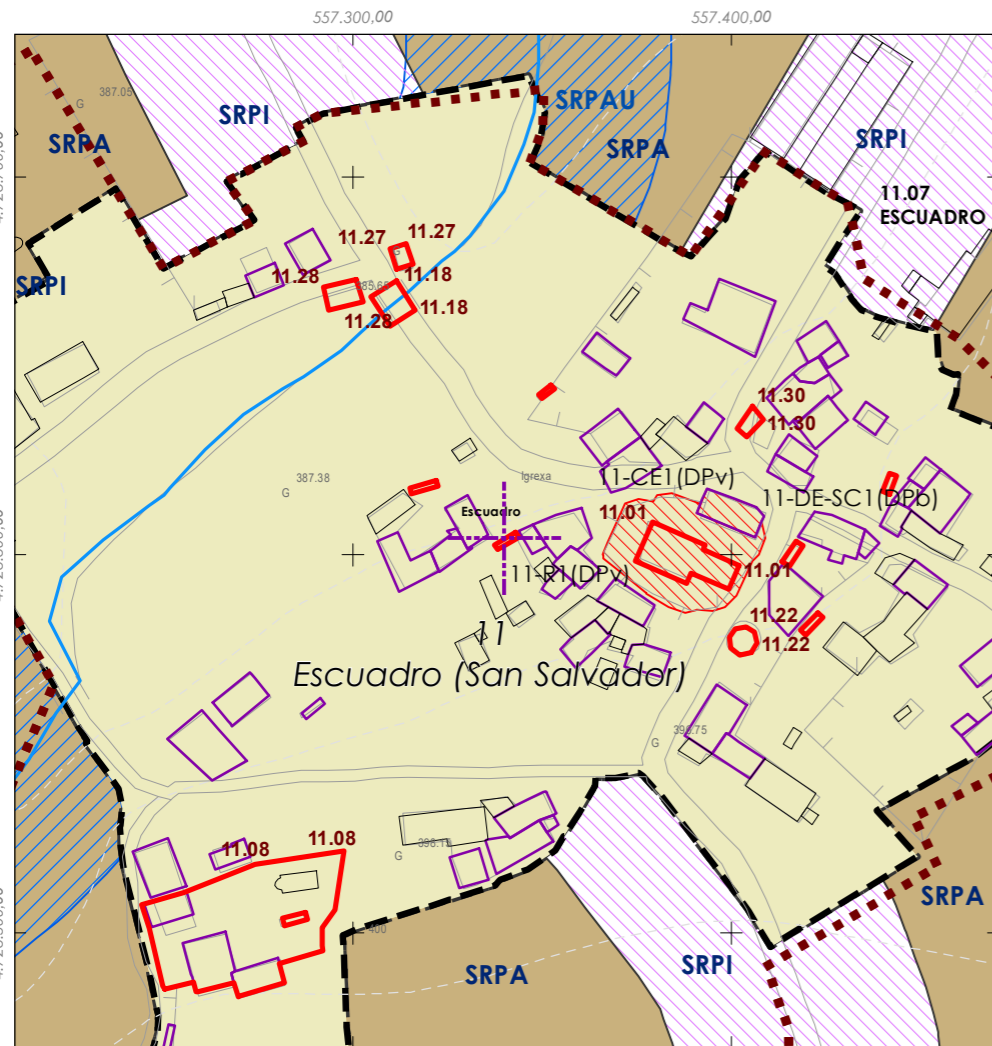
Denominación: **Hórreo**
Localización: **Escuadro**
Parroquia: **Escuadro (San Salvador)**

Coordenadas UTM:
UTM X: 557341 / UTM Y: 4726600
Sistema de coordenadas:
Proxección: (U.T.M.) European Datum 1950 Zona 29N
Unidades: metros

Descrición do ben:
Hórreo con cuberta de tella a dúas augas rematada nos extremos mediante cruz e pináculo de base cadrada. Costais formados por faixas, doelas e vigas de madeira sobre cepas pechadas con pedra.



- Delimitación PARROQUIAL**
- Abades (Santa María)
 - Ansemil (San Pedro)
 - Breixa (Santiago)
 - Carboeiro (Santa María)
 - Cervaña (San Salvador)
 - Chapa (San Cibrao)
 - Cira (Santa Baia)
 - Cortegada (Santa María)
 - Dornelas (San Martiño)
 - Escuadro (San Salvador)
 - Fiestras (San Martiño)
 - Graba (San Miguel)
 - Lamela (San Miguel)
 - Laro (San Salvador)
 - Manduas (San Tirso)
 - Margaride (San Fiz)
 - Martixe (San Cristovo)
 - Moalde (San Mamede)
 - Negreiros (San Martiño)
 - O Castro (San Mamede)
 - Oleiros (San Miguel)
 - Parada (Santo Tomé)
 - Pazos (San Martiño)
 - Piñeiro (San Xiao)
 - Ponte (San Miguel)
 - Refoxos (San Paio)
 - Rellas (San Martiño)
 - Saídres (San Xoán)
 - Siador (San Miguel)
 - Silleda (Santa Baia)
 - Taboada (Santiago)
 - Vilar (San Martiño)
 - Xestoso (Santa María)



CLASIFICACIÓN DO SOLO

- Delimitación de Solo Urbano
- SNR
- SRPI
- SUD
- SRPO
- SRPAU
- SRPPC
- SRPPX
- SRPEN
- SRPA
- SPRF

PATRIMONIO CULTURAL

- Patrimonio Cultural
- Contorno de protección
- BIC
- CPX - Contorno de protección de Xacemento
- Camión Real
- Camión de Santiago
- Patrimonio Arqueolóxico (ZPI)
- Patrimonio Arqueolóxico (ZPI)
- API - Área de Protección Integral





Código do elemento: **12.H01**

Página 202 de 513

Denominación:

Hórreo

Coordenadas UTM:

UTM X: 559650 / UTM Y: 4726010

Localización:

Arangoza - Merin

Parroquia:

Fiestras (San Martiño)

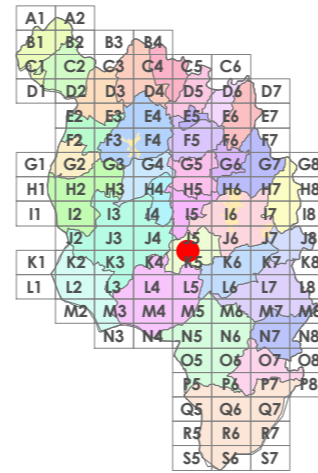
Sistema de coordenadas:

Proxección: (U.T.M.) European Datum 1950 Zona 29N

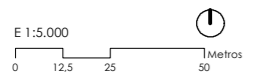
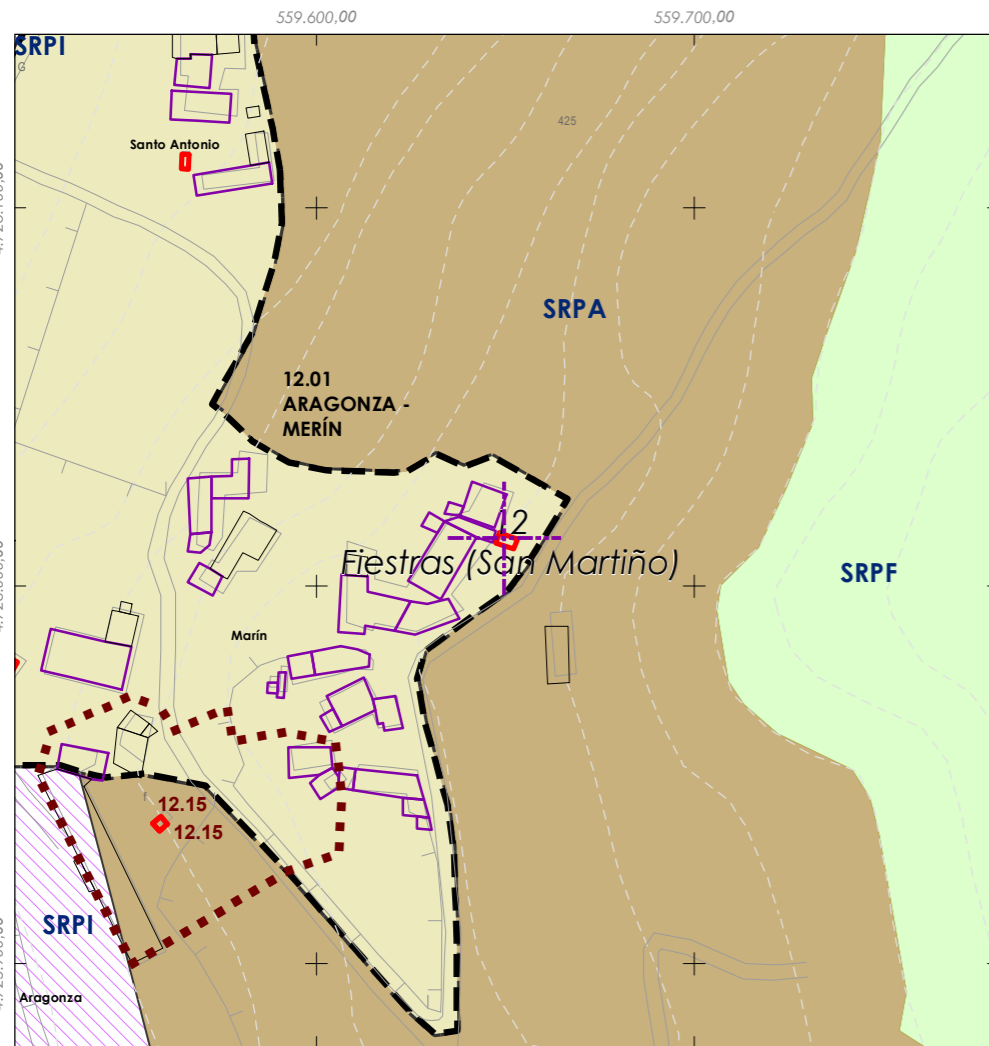
Unidades: metros

Descrición do ben:

Hórreo con cuberta de tella a dúas augas rematada nun dos extremos mediante pináculo de base cadrada. Costais formados por faixas, doelas e vigas de madeira sobre cepas de pedra.



- Delimitación PARROQUIAL**
- Abades (Santa María)
 - Ansemil (San Pedro)
 - Breixa (Santiago)
 - Carboeiro (Santa María)
 - Cervaña (San Salvador)
 - Chapa (San Cibrao)
 - Cira (Santa Baia)
 - Cortegada (Santa María)
 - Dornelas (San Martiño)
 - Escuadro (San Salvador)
 - Fiestras (San Martiño)
 - Graba (San Miguel)
 - Lamela (San Miguel)
 - Laro (San Salvador)
 - Manduas (San Tirso)
 - Margaride (San Fiz)
 - Martixe (San Cristovo)
 - Moalde (San Mamede)
 - Negreiros (San Martiño)
 - O Castro (San Mamede)
 - Oleiros (San Miguel)
 - Parada (Santo Tomé)
 - Pazos (San Martiño)
 - Piñeiro (San Xiao)
 - Ponte (San Miguel)
 - Refoxos (San Paio)
 - Rellas (San Martiño)
 - Saídres (San Xoán)
 - Siador (San Miguel)
 - Silleda (Santa Baia)
 - Taboada (Santiago)
 - Vilar (San Martiño)
 - Xestoso (Santa María)



CLASIFICACIÓN DO SOLO

- Delimitación de Solo Urbano
- SNR
- SRPI
- SUD
- SRPO
- SRPAU
- SRPPC
- SRPPX
- SRPEN
- SRPA
- SRPF

PATRIMONIO CULTURAL

- Patrimonio Cultural
- Contorno de protección
- BIC
- CPX - Contorno de protección de Xacemento
- Camión Real
- Camión de Santiago
- Patrimonio Arqueolóxico (ZPI)
- Patrimonio Arqueolóxico (ZPI)
- API - Área de Protección Integral





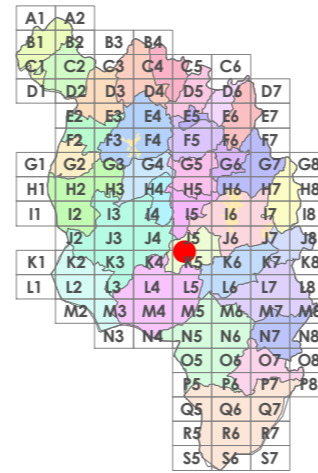
Código do elemento: **12.H02**

Página 203 de 513

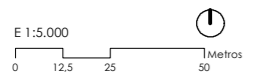
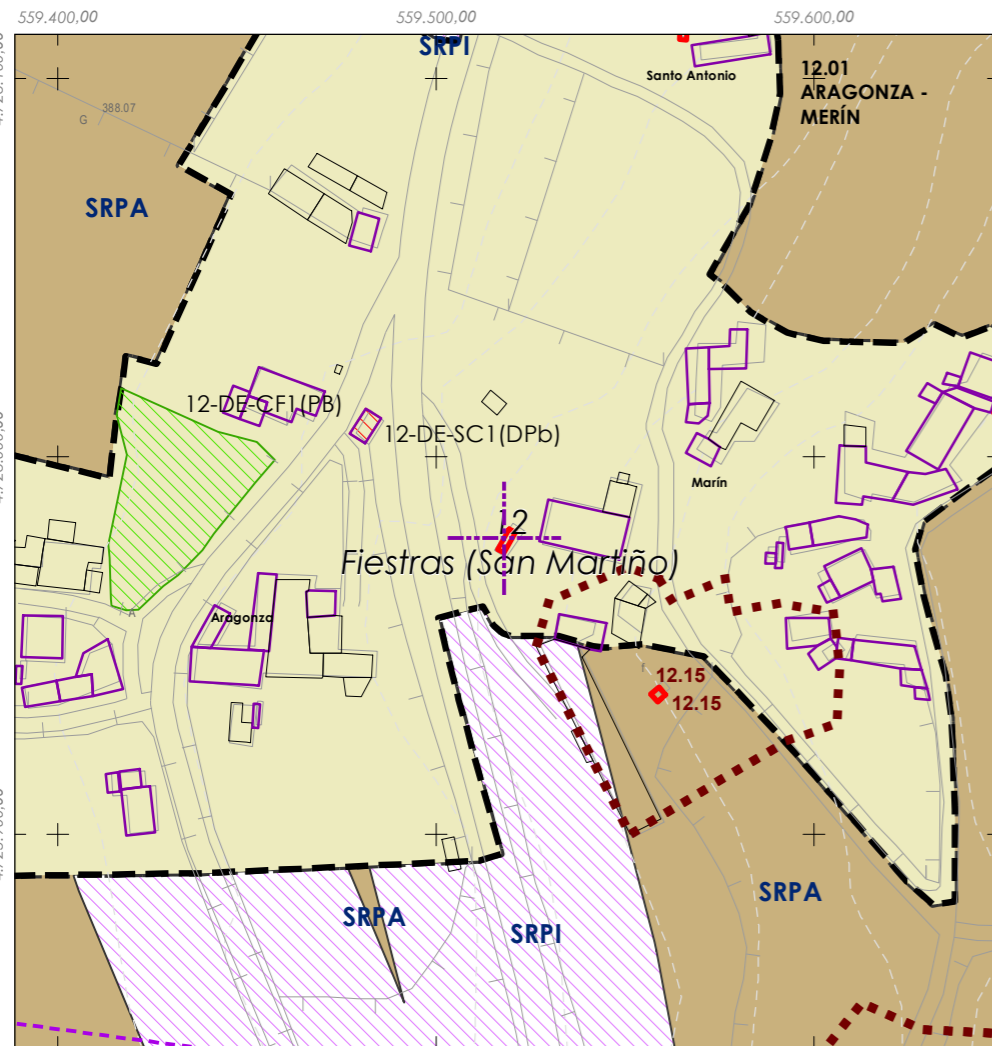
Denominación: **Hórreo**
Localización: **Arangoza - Merin**
Parroquia: **Fiestras (San Martiño)**

Coordenadas UTM:
UTM X: 559519 / UTM Y: 4725980
Sistema de coordenadas:
Proxección: (U.T.M.) European Datum 1950 Zona 29N
Unidades: metros

Descrición do ben:
Hórreo con cuberta de tella a dúas augas rematada nos extremos mediante cruz e pináculo de base cadrada. Costais formados por faixas, doelas e vigas de madeira sobre cepas de pedra.



- Delimitación PARROQUIAL**
- Abades (Santa María)
 - Ansemil (San Pedro)
 - Breixa (Santiago)
 - Carboeiro (Santa María)
 - Cervaña (San Salvador)
 - Chapa (San Cibrao)
 - Cira (Santa Baia)
 - Cortegada (Santa María)
 - Dornelas (San Martiño)
 - Escuadro (San Salvador)
 - Fiestras (San Martiño)
 - Graba (San Miguel)
 - Lamela (San Miguel)
 - Laro (San Salvador)
 - Manduas (San Tirso)
 - Margaride (San Fiz)
 - Martixe (San Cristovo)
 - Moalde (San Mamede)
 - Negreiros (San Martiño)
 - O Castro (San Mamede)
 - Oleiros (San Miguel)
 - Parada (Santo Tomé)
 - Pazos (San Martiño)
 - Piñeiro (San Xiao)
 - Ponte (San Miguel)
 - Refoxos (San Paio)
 - Rellas (San Martiño)
 - Saídres (San Xoán)
 - Siador (San Miguel)
 - Silleda (Santa Baia)
 - Taboada (Santiago)
 - Vilar (San Martiño)
 - Xestoso (Santa María)



CLASIFICACIÓN DO SOLO

- Delimitación de Solo Urbano
- SNR
- SRPAU
- SRPPC
- SRPPX
- SRPEN
- SRPA
- SRPF
- SUD
- SRPO

PATRIMONIO CULTURAL

- Patrimonio Cultural
- Contorno de protección
- BIC
- CPX - Contorno de protección de Xacemento
- Camión Real
- Camión de Santiago
- Patrimonio Arqueolóxico (ZPI)
- Patrimonio Arqueolóxico (ZPI)
- API - Área de Protección Integral





Código do elemento: **12.H03**

Página 204 de 513

Denominación:

Hórreo

Coordenadas UTM:

UTM X: 559565 / UTM Y: 4726110

Localización:

Arangoza - Merin

Parroquia:

Fiestras (San Martiño)

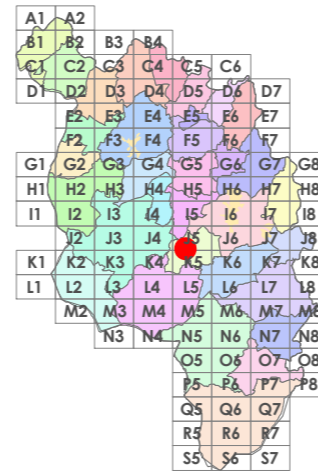
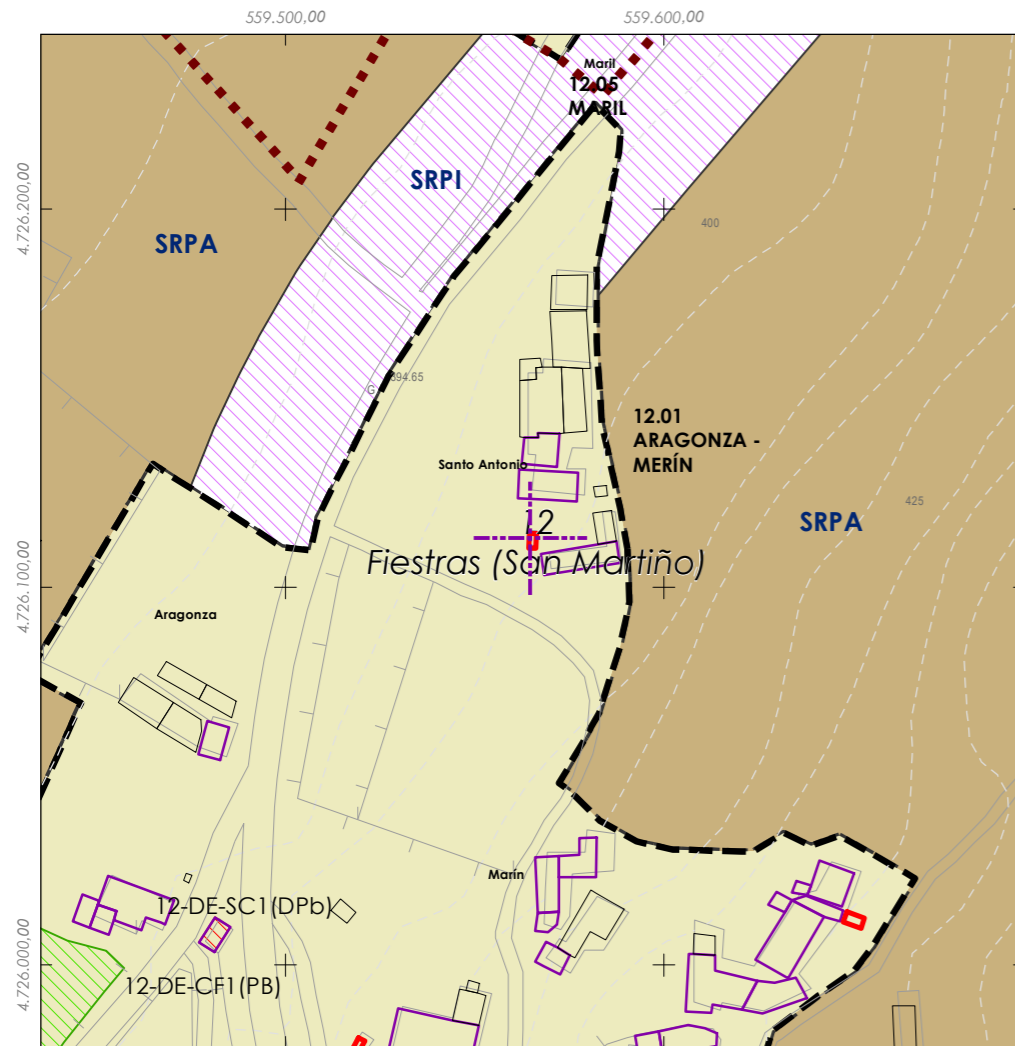
Sistema de coordenadas:

Proxección: (U.T.M.) European Datum 1950 Zona 29N

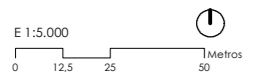
Unidades: metros

Descrición do ben:

Hórreo con cuberta de tella a dúas augas rematada nos extremos mediante cruz e pináculo de base cadrada. Costais formados por faixas, doelas e vigas de madeira sobre cepas de pedra.



| Delimitación PARROQUIAL | |
|-------------------------|-------------------------|
| Abades (Santa María) | Martixe (San Cristovo) |
| Ansemil (San Pedro) | Moalde (San Mamede) |
| Breixa (Santiago) | Negreiros (San Martiño) |
| Carboeiro (Santa María) | O Castro (San Mamede) |
| Cervaña (San Salvador) | Oleiros (San Miguel) |
| Chapa (San Cibrao) | Parada (Santo Tomé) |
| Cira (Santa Baia) | Pazos (San Martiño) |
| Cortegada (Santa María) | Piñeiro (San Xiao) |
| Dornelas (San Martiño) | Ponte (San Miguel) |
| Escuadro (San Salvador) | Refoxos (San Paio) |
| Fiestras (San Martiño) | Rellas (San Martiño) |
| Graba (San Miguel) | Saídres (San Xoán) |
| Lamela (San Miguel) | Siador (San Miguel) |
| Laro (San Salvador) | Silleda (Santa Baia) |
| Manduas (San Tirso) | Taboada (Santiago) |
| Margaride (San Fiz) | Vilar (San Martiño) |
| | Xestoso (Santa María) |




CLASIFICACIÓN DO SOLO

| | |
|-----------------------------|-------|
| Delimitación de Solo Urbano | SRPAU |
| SNR | SRPPC |
| SNR | SRPPX |
| SRPI | SRPEN |
| SUD | SRPA |
| SRPO | SPRF |

PATRIMONIO CULTURAL

| |
|---|
| Patrimonio Cultural |
| Contorno de protección |
| BIC |
| CPX - Contorno de protección de Xacemento |
| *** Camiño Real |
| — Camiño de Santiago |
| Patrimonio Arqueolóxico (ZPI) |
| Patrimonio Arqueolóxico (ZPI) |
| API - Área de Protección Integral |





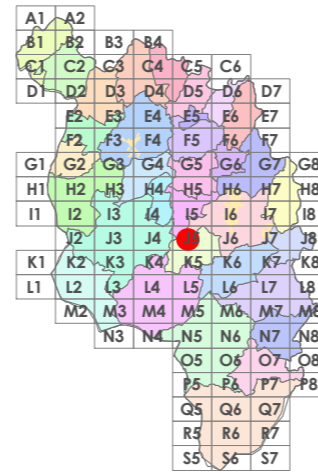
Código do elemento: **12.H04**

Página 205 de 513

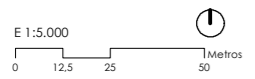
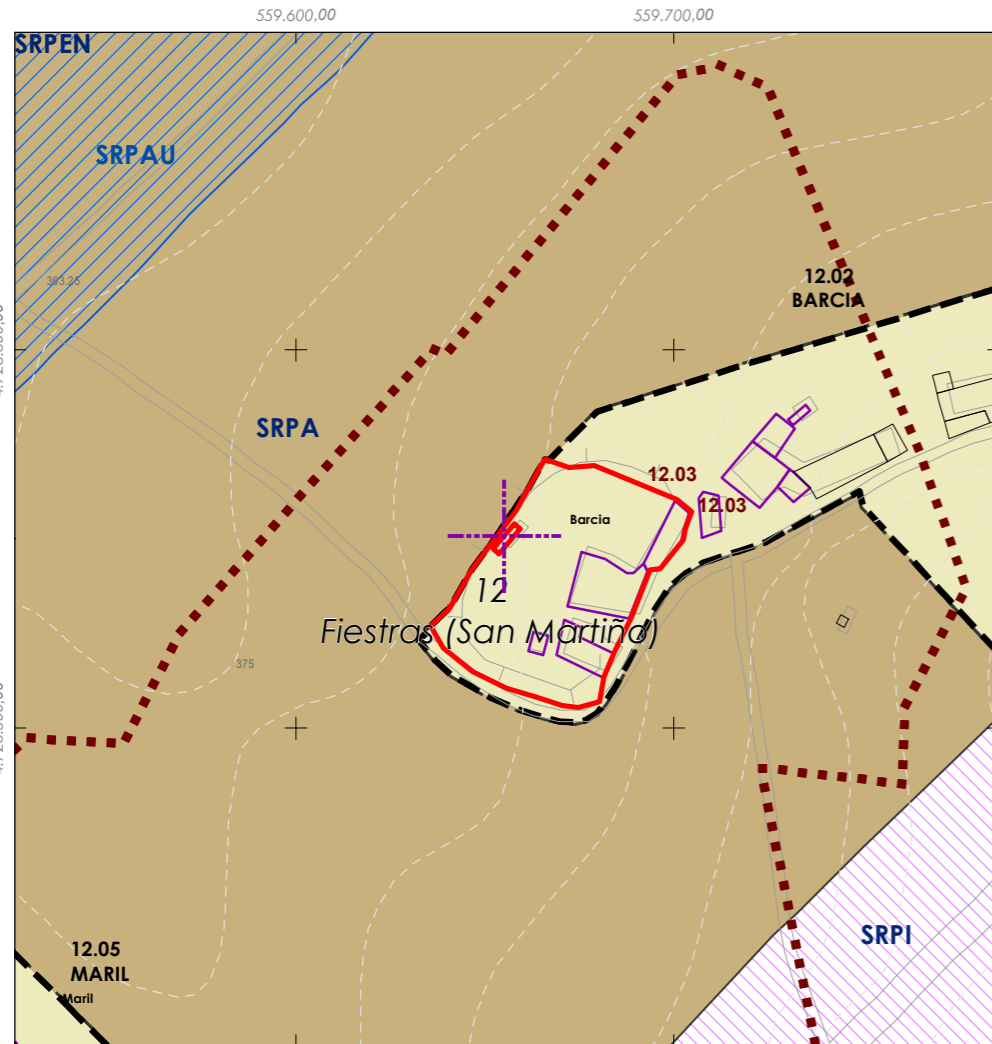
Denominación:
Hórreo
Localización: **Barcia**
Parroquia: **Fiestras (San Martiño)**

Coordenadas UTM:
UTM X: 559656 / UTM Y: 4726550
Sistema de coordenadas:
Proxección: U.T.M. European Datum 1950 Zona 29N
Unidades: metros

Descrición do ben:
Hórreo con cuberta de tella a dúas augas rematada nos extremos mediante cruz e pináculo de base cadrada. Costais formados por faixas, doelas e vigas de madeira sobre cepas de pedra.



- Delimitación PARROQUIAL**
- Martixe (San Cristovo)
 - Moalde (San Mamede)
 - Abades (Santa María)
 - Negreiros (San Martiño)
 - Ansemil (San Pedro)
 - O Castro (San Mamede)
 - Breixa (Santiago)
 - Oleiros (San Miguel)
 - Carboeiro (Santa María)
 - Parada (Santo Tomé)
 - Cervaña (San Salvador)
 - Pazos (San Martiño)
 - Chapa (San Cibrao)
 - Piñeiro (San Xiao)
 - Cira (Santa Baia)
 - Ponte (San Miguel)
 - Cortegada (Santa María)
 - Refoxos (San Paio)
 - Dornelas (San Martiño)
 - Rellas (San Martiño)
 - Escuadro (San Salvador)
 - Saídres (San Xoán)
 - Fiestras (San Martiño)
 - Siador (San Miguel)
 - Graba (San Miguel)
 - Silleda (Santa Baia)
 - Laro (San Salvador)
 - Taboada (Santiago)
 - Manduas (San Tirso)
 - Vilar (San Martiño)
 - Margaride (San Fiz)
 - Xestoso (Santa María)



CLASIFICACIÓN DO SOLO

- Delimitación de Solo Urbano
- SRPAU
- SNR
- SRPPC
- SNR
- SRPPX
- SRPI
- SRPEN
- SUD
- SRPA
- SRPO
- SPRF

PATRIMONIO CULTURAL

- Patrimonio Cultural
- Contorno de protección
- BIC
- CPX - Contorno de protección de Xacemento
- Camiño Real
- Camiño de Santiago
- Patrimonio Arqueolóxico (ZPI)**
- Patrimonio Arqueolóxico (ZPI)
- API - Área de Protección Integral





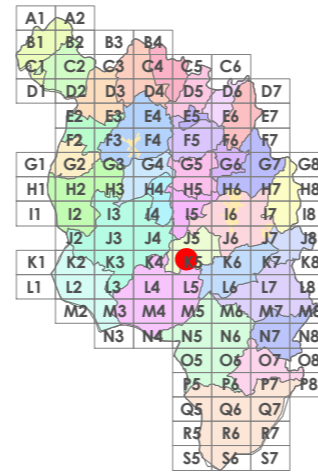
Código do elemento: **12.H05**

Página 206 de 513

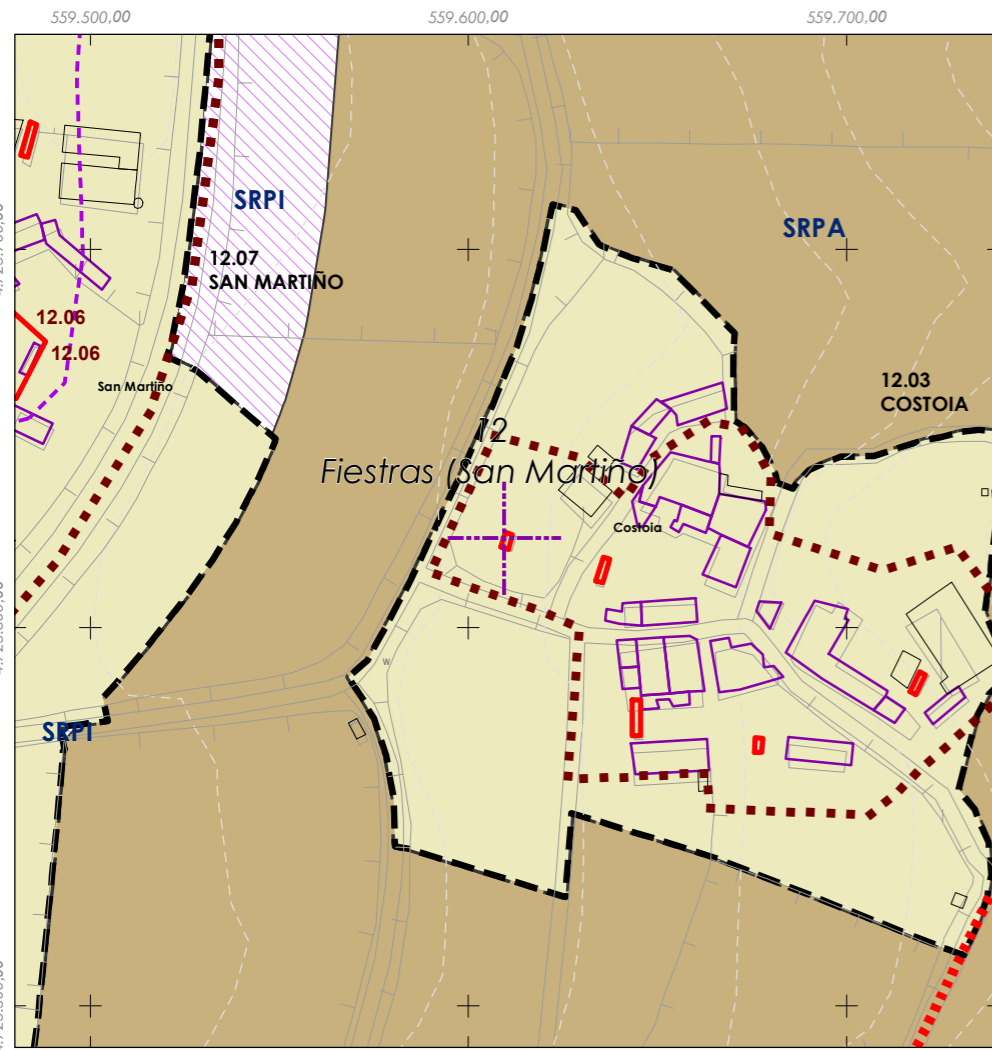
Denominación:
Hórreo
Localización: **Costoia**
Parroquia: **Fiestras (San Martiño)**

Coordenadas UTM:
UTM X: 559610 / UTM Y: 4725620
Sistema de coordenadas:
Proxección: U.T.M. European Datum 1950 Zona 29N
Unidades: metros

Descrición do ben:
Hórreo con cuberta de tella a dúas augas rematada nos extremos mediante cruz e pináculo de base cadrada. Costais formados por faixas, doelas e vigas de madeira sobre cepas de pedra.



- Delimitación PARROQUIAL**
- Abades (Santa María)
 - Ansemil (San Pedro)
 - Breixa (Santiago)
 - Carboeiro (Santa María)
 - Cervaña (San Salvador)
 - Chapa (San Cibrao)
 - Cira (Santa Baia)
 - Cortegada (Santa María)
 - Dornelas (San Martiño)
 - Escuadro (San Salvador)
 - Fiestras (San Martiño)
 - Graba (San Miguel)
 - Lamela (San Miguel)
 - Laro (San Salvador)
 - Manduas (San Tirso)
 - Margaride (San Fiz)
 - Martixe (San Cristovo)
 - Moalde (San Mamede)
 - Negreiros (San Martiño)
 - O Castro (San Mamede)
 - Oleiros (San Miguel)
 - Parada (Santo Tomé)
 - Pazos (San Martiño)
 - Piñeiro (San Xiao)
 - Ponte (San Miguel)
 - Refoxos (San Paio)
 - Rellas (San Martiño)
 - Saídres (San Xoán)
 - Siador (San Miguel)
 - Silleda (Santa Baia)
 - Taboada (Santiago)
 - Vilar (San Martiño)
 - Xestoso (Santa María)



- E 1:5.000
- CLASIFICACIÓN DO SOLO**
- Delimitación de Solo Urbano
 - SNR
 - SRPI
 - SUD
 - SRPO
 - SRPAU
 - SRPPC
 - SRPPX
 - SRPEN
 - SRPA
 - SPRF
- PATRIMONIO CULTURAL**
- Patrimonio Cultural
 - Contorno de protección
 - BIC
 - CPX - Contorno de protección de Xacemento
 - Camiño Real
 - Camiño de Santiago
- Patrimonio Arqueolóxico (ZPI)**
- Patrimonio Arqueolóxico (ZPI)
 - API - Área de Protección Integral





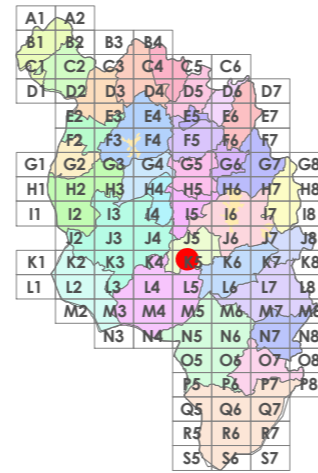
Código do elemento: **12.H06**

Página 207 de 513

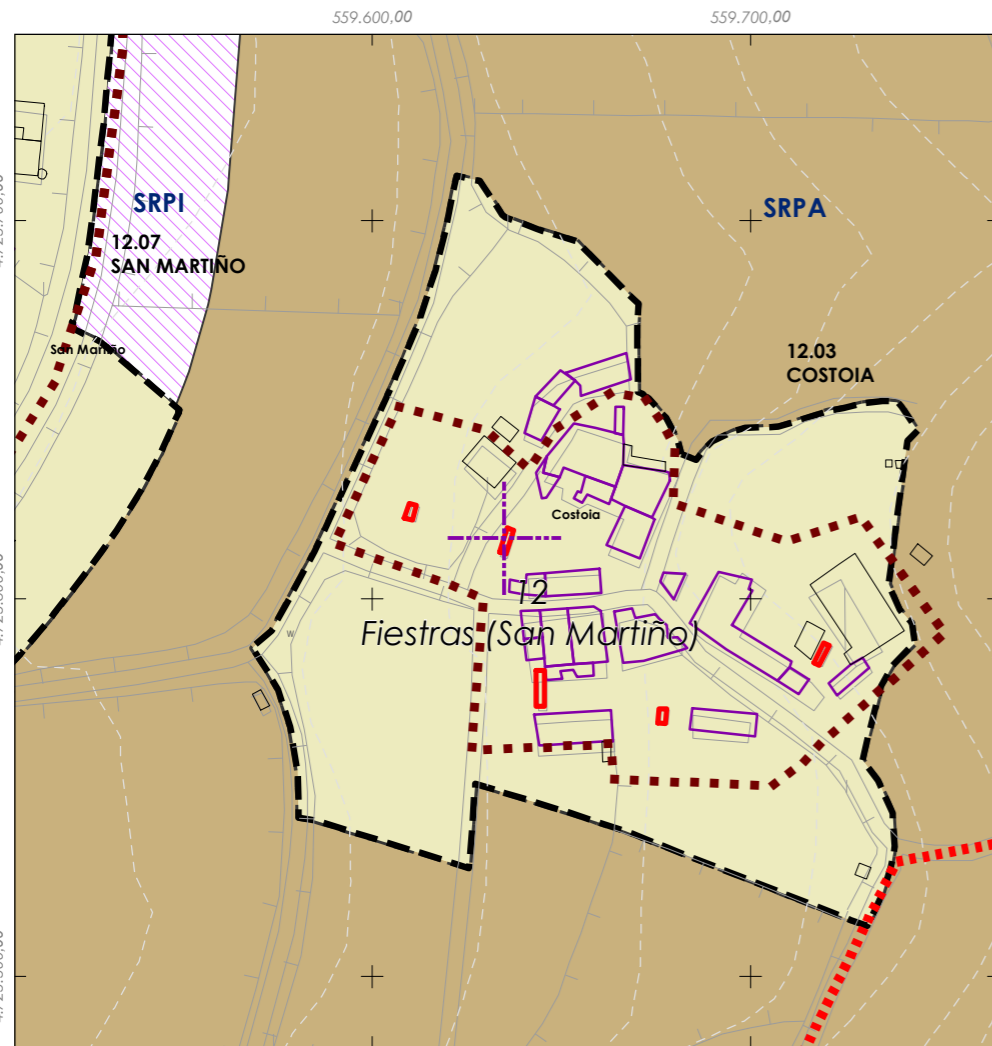
Denominación: **Hórreo**
Localización: **Costoia**
Parroquia: **Fiestras (San Martiño)**

Coordenadas UTM:
UTM X: 559636 / UTM Y: 4725620
Sistema de coordenadas:
Proxección: (U.T.M.) European Datum 1950 Zona 29N
Unidades: metros

Descrición do ben:
Hórreo con cuberta de tella a dúas augas rematada nos extremos mediante cruz e pináculo de base cadrada. Costais formados por faixas, doelas e vigas de madeira sobre cepas de pedra.



- Delimitación PARROQUIAL**
- Abades (Santa María)
 - Ansemil (San Pedro)
 - Breixa (Santiago)
 - Carboeiro (Santa María)
 - Cervaña (San Salvador)
 - Chapa (San Cibrao)
 - Cira (Santa Baia)
 - Cortegada (Santa María)
 - Dornelas (San Martiño)
 - Escuadro (San Salvador)
 - Fiestras (San Martiño)
 - Graba (San Miguel)
 - Lamela (San Miguel)
 - Laro (San Salvador)
 - Manduas (San Tirso)
 - Margaride (San Fiz)
 - Martixe (San Cristovo)
 - Moalde (San Mamede)
 - Negreiros (San Martiño)
 - O Castro (San Mamede)
 - Oleiros (San Miguel)
 - Parada (Santo Tomé)
 - Pazos (San Martiño)
 - Piñeiro (San Xiao)
 - Ponte (San Miguel)
 - Refoxos (San Paio)
 - Rellas (San Martiño)
 - Saídres (San Xoán)
 - Siador (San Miguel)
 - Silleda (Santa Baia)
 - Taboada (Santiago)
 - Vilar (San Martiño)
 - Xestoso (Santa María)



- E 1:5.000
- CLASIFICACIÓN DO SOLO**
- Delimitación de Solo Urbano
 - SNR
 - SRPI
 - SUD
 - SRPO
 - SRPAU
 - SRPPC
 - SRPPX
 - SRPEN
 - SRPA
 - SPRF
- PATRIMONIO CULTURAL**
- Patrimonio Cultural
 - Contorno de protección
 - BIC
 - CPX - Contorno de protección de Xacemento
 - Camión Real
 - Camión de Santiago
- Patrimonio Arqueolóxico (ZPI)**
- Patrimonio Arqueolóxico (ZPI)
 - API - Área de Protección Integral





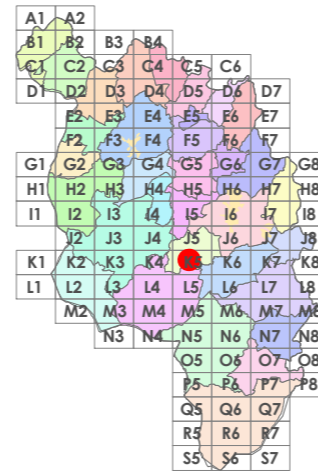
Código do elemento: **12.H07**

Página 208 de 513

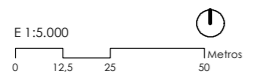
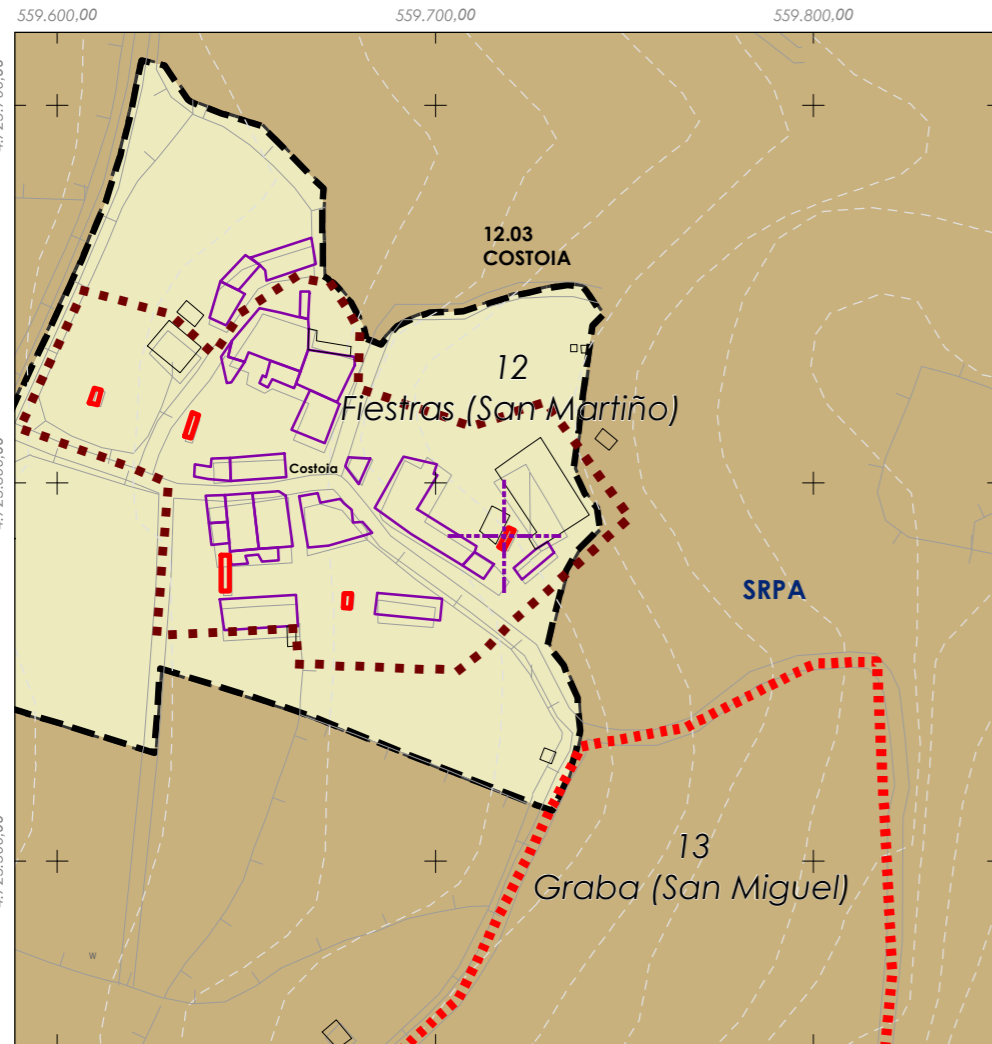
Denominación: **Hórreo**
Localización: **Costoia**
Parroquia: **Fiestras (San Martiño)**

Coordenadas UTM:
UTM X: 559719 / UTM Y: 4725590
Sistema de coordenadas:
Proxección: (U.T.M.) European Datum 1950 Zona 29N
Unidades: metros

Descrición do ben:
Hórreo con cuberta de tella a dúas augas rematada nos extremos mediante cruz e pináculo de base cadrada. Costais formados por faixas, doelas e vigas de madeira sobre cepas de pedra.



- Delimitación PARROQUIAL**
- Abades (Santa María)
 - Ansemil (San Pedro)
 - Breixa (Santiago)
 - Carboeiro (Santa María)
 - Cervaña (San Salvador)
 - Chapa (San Cibrao)
 - Cira (Santa Baia)
 - Cortegada (Santa María)
 - Dornelas (San Martiño)
 - Escuadro (San Salvador)
 - Fiestras (San Martiño)
 - Graba (San Miguel)
 - Lamela (San Miguel)
 - Laro (San Salvador)
 - Manduas (San Tirso)
 - Margaride (San Fiz)
 - Martixe (San Cristovo)
 - Moalde (San Mamede)
 - Negreiros (San Martiño)
 - O Castro (San Mamede)
 - Oleiros (San Miguel)
 - Parada (Santo Tomé)
 - Pazos (San Martiño)
 - Piñeiro (San Xiao)
 - Ponte (San Miguel)
 - Refoxos (San Paio)
 - Rellas (San Martiño)
 - Saídres (San Xoán)
 - Siador (San Miguel)
 - Silleda (Santa Baia)
 - Taboada (Santiago)
 - Vilar (San Martiño)
 - Xestoso (Santa María)



CLASIFICACIÓN DO SOLO

- Delimitación de Solo Urbano
- SNR
- SRPI
- SUD
- SRPO
- SRPAU
- SRPPC
- SRPPX
- SRPEN
- SRPA
- SPRF

PATRIMONIO CULTURAL

- Patrimonio Cultural
- Contorno de protección
- BIC
- CPX - Contorno de protección de Xacemento
- *** Camiño Real
- Camiño de Santiago
- Patrimonio Arqueolóxico (ZPI)**
- Patrimonio Arqueolóxico (ZPI)
- API - Área de Protección Integral





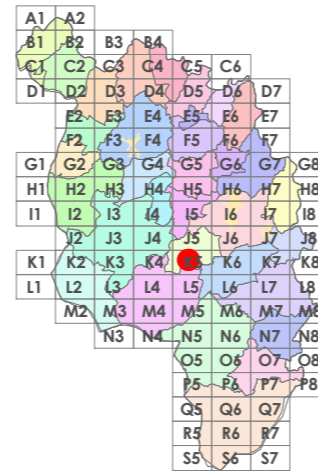
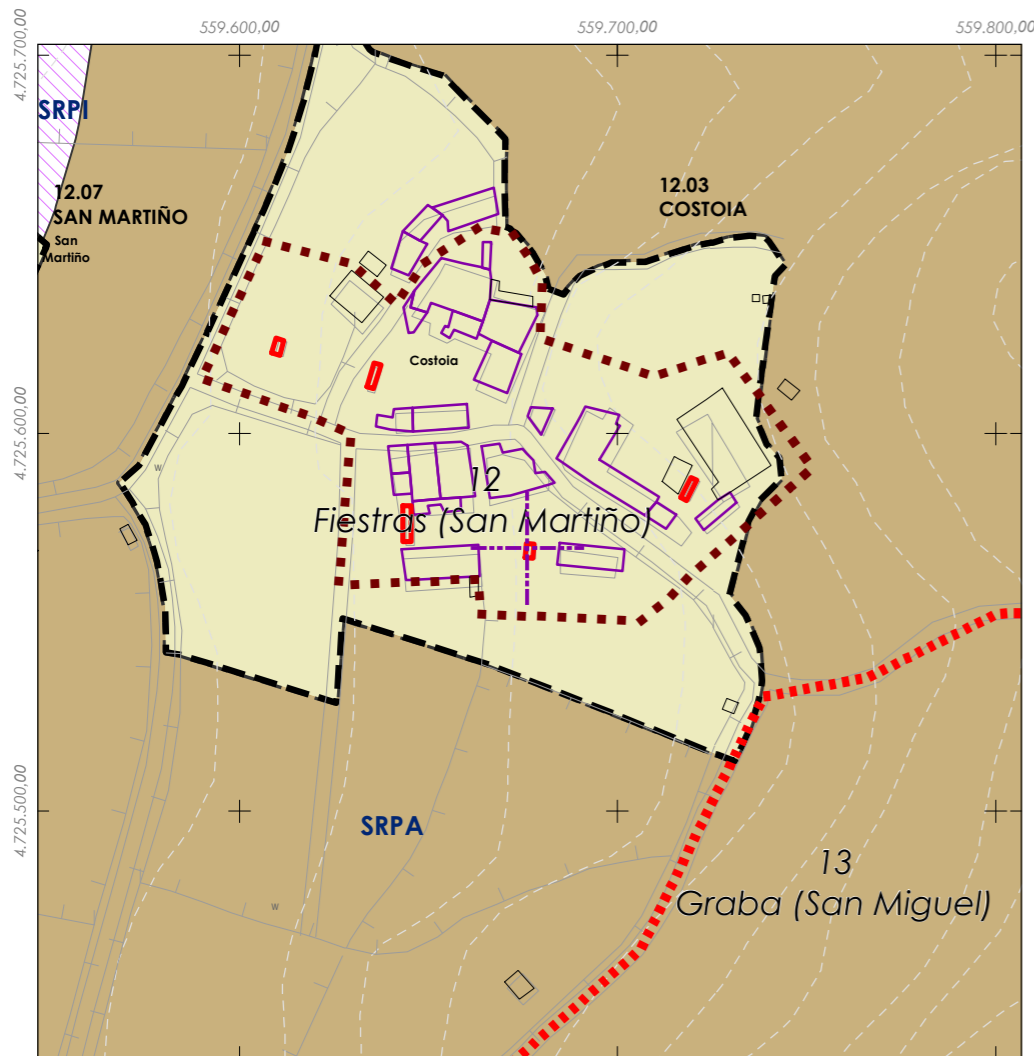
Código do elemento: **12.H08**

Página 209 de 513

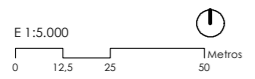
Denominación: **Hórreo**
Localización: **Costoia**
Parroquia: **Fiestras (San Martiño)**

Coordenadas UTM:
UTM X: 559677 / UTM Y: 4725570
Sistema de coordenadas:
Proxección: (U.T.M.) European Datum 1950 Zona 29N
Unidades: metros

Descrición do ben:
Hórreo con cuberta de tella a dúas augas rematada nos extremos mediante cruz e pináculo de base cadrada. Costais formados por faixas, doelas e vigas de madeira sobre cepas de pedra.



- Delimitación PARROQUIAL**
- Abades (Santa María)
 - Ansemil (San Pedro)
 - Breixa (Santiago)
 - Carboeiro (Santa María)
 - Cervaña (San Salvador)
 - Chapa (San Cibrao)
 - Cira (Santa Baia)
 - Cortegada (Santa María)
 - Dornelas (San Martiño)
 - Escuadro (San Salvador)
 - Fiestras (San Martiño)
 - Graba (San Miguel)
 - Lamela (San Miguel)
 - Laro (San Salvador)
 - Manduas (San Tirso)
 - Margaride (San Fiz)
 - Martixe (San Cristovo)
 - Moalde (San Mamede)
 - Negreiros (San Martiño)
 - O Castro (San Mamede)
 - Oleiros (San Miguel)
 - Parada (Santo Tomé)
 - Pazos (San Martiño)
 - Piñeiro (San Xiao)
 - Ponte (San Miguel)
 - Refoxos (San Paio)
 - Rellas (San Martiño)
 - Saídres (San Xoán)
 - Siador (San Miguel)
 - Silleda (Santa Baia)
 - Taboada (Santiago)
 - Vilar (San Martiño)
 - Xestoso (Santa María)



CLASIFICACIÓN DO SOLO

- Delimitación de Solo Urbano
- SNR
- SRPI
- SUD
- SRPO
- SRPAU
- SRPPC
- SRPPX
- SRPEN
- SRPA
- SPRF

PATRIMONIO CULTURAL

- Patrimonio Cultural
- Contorno de protección
- BIC
- CPX - Contorno de protección de Xacemento
- Camiño Real
- Camiño de Santiago
- Patrimonio Arqueolóxico (ZPI)
- Patrimonio Arqueolóxico (ZPI)
- API - Área de Protección Integral





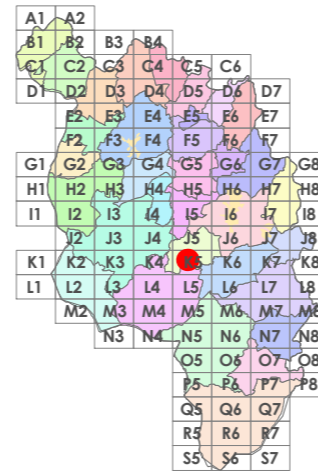
Código do elemento: **12.H09**

Página 210 de 513

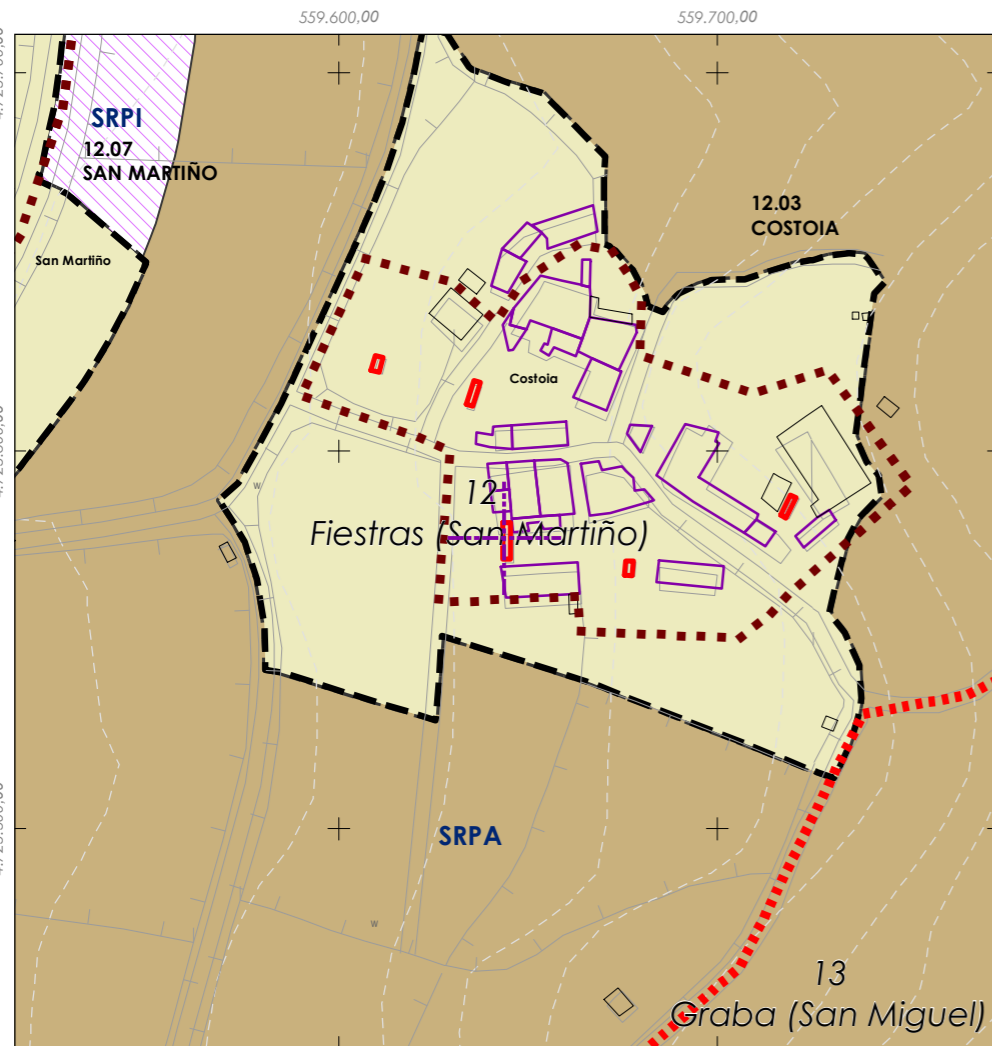
Denominación: **Hórreo**
Localización: **Costoia**
Parroquia: **Fiestras (San Martiño)**

Coordenadas UTM:
UTM X: 559644 / UTM Y: 4725580
Sistema de coordenadas:
Proxección: (U.T.M.) European Datum 1950 Zona 29N
Unidades: metros

Descrición do ben:
Hórreo con cuberta de tella a dúas augas rematada nos extremos mediante cruz e pináculo de base cadrada. Costais formados por faixas, doelas e vigas de madeira sobre cepas de pedra.



- Delimitación PARROQUIAL**
- Abades (Santa María)
 - Ansemil (San Pedro)
 - Breixa (Santiago)
 - Carboeiro (Santa María)
 - Cervaña (San Salvador)
 - Chapa (San Cibrao)
 - Cira (Santa Baia)
 - Cortegada (Santa María)
 - Dornelas (San Martiño)
 - Escuadro (San Salvador)
 - Fiestras (San Martiño)
 - Graba (San Miguel)
 - Lamela (San Miguel)
 - Laro (San Salvador)
 - Manduas (San Tirso)
 - Margaride (San Fiz)
 - Martixe (San Cristovo)
 - Moalde (San Mamede)
 - Negreiros (San Martiño)
 - O Castro (San Mamede)
 - Oleiros (San Miguel)
 - Parada (Santo Tomé)
 - Pazos (San Martiño)
 - Piñeiro (San Xiao)
 - Ponte (San Miguel)
 - Refoxos (San Paio)
 - Rellas (San Martiño)
 - Saídres (San Xoán)
 - Siador (San Miguel)
 - Silleda (Santa Baia)
 - Taboada (Santiago)
 - Vilar (San Martiño)
 - Xestoso (Santa María)



CLASIFICACIÓN DO SOLO

- Delimitación de Solo Urbano
- SNR
- SRPI
- SUD
- SRPO
- SRPAU
- SRPPC
- SRPPX
- SRPEN
- SRPA
- SPRF

PATRIMONIO CULTURAL

- Patrimonio Cultural
- Contorno de protección
- BIC
- CPX - Contorno de protección de Xacemento
- Camión Real
- Camión de Santiago
- Patrimonio Arqueolóxico (ZPI)
- Patrimonio Arqueolóxico (ZPI)
- API - Área de Protección Integral





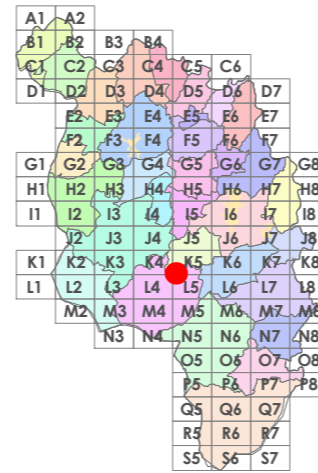
Código do elemento: **12.H10**

Página 211 de 513

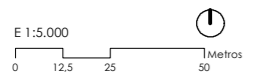
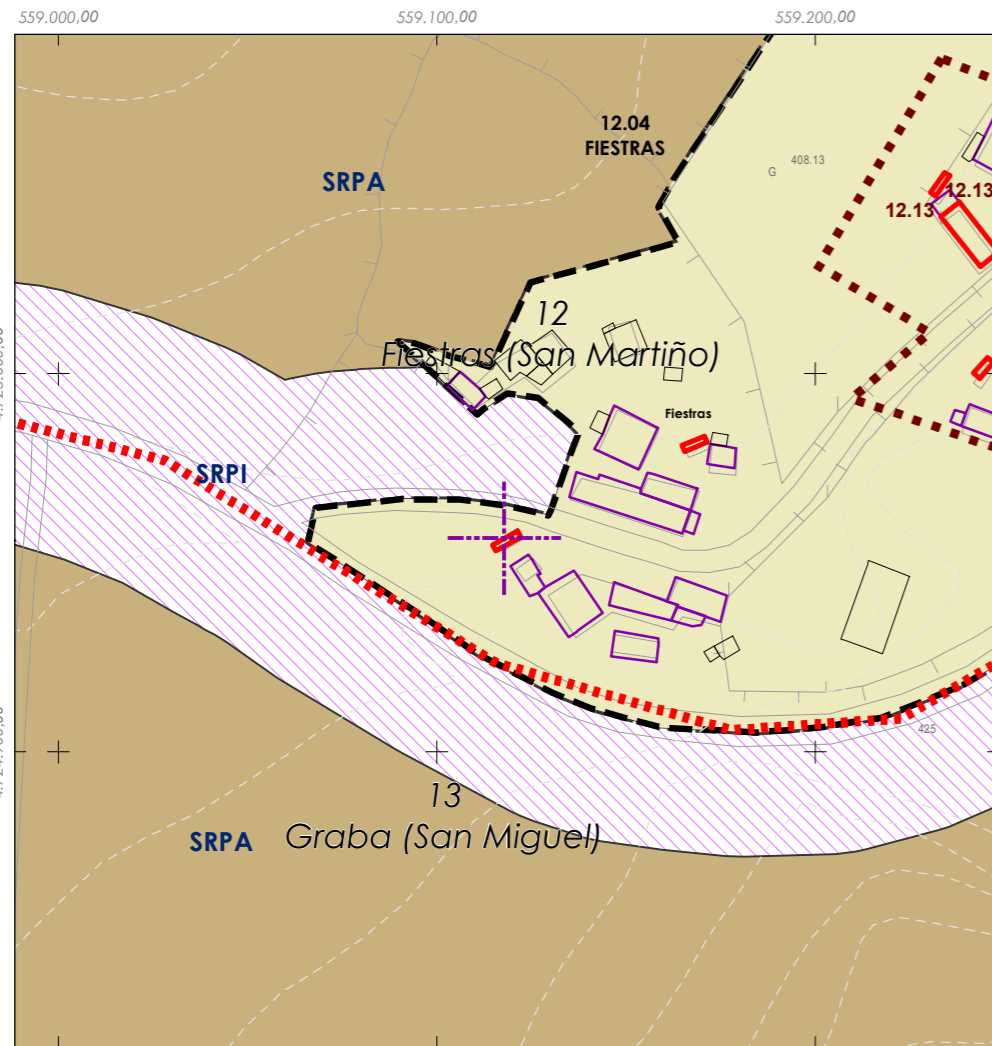
Denominación: **Hórreo**
Localización: **Fiestras**
Parroquia: **Fiestras (San Martiño)**

Coordenadas UTM:
UTM X: 559119 / UTM Y: 4724960
Sistema de coordenadas:
Proxección: (U.T.M.) European Datum 1950 Zona 29N
Unidades: metros

Descrición do ben:
Hórreo con cuberta de tella a dúas augas rematada nos extremos mediante cruz e pináculo de base cadrada. Costais formados por faixas, doelas e vigas de madeira sobre cepas de pedra.



- Delimitación PARROQUIAL**
- Abades (Santa María)
 - Ansemil (San Pedro)
 - Breixa (Santiago)
 - Carboeiro (Santa María)
 - Cervaña (San Salvador)
 - Chapa (San Cibrao)
 - Cira (Santa Baia)
 - Cortegada (Santa María)
 - Dornelas (San Martiño)
 - Escuadro (San Salvador)
 - Fiestras (San Martiño)
 - Graba (San Miguel)
 - Lamela (San Miguel)
 - Laro (San Salvador)
 - Manduas (San Tirso)
 - Margaride (San Fiz)
 - Martixe (San Cristovo)
 - Moalde (San Mamede)
 - Negreiros (San Martiño)
 - O Castro (San Mamede)
 - Oleiros (San Miguel)
 - Parada (Santo Tomé)
 - Pazos (San Martiño)
 - Piñeiro (San Xiao)
 - Ponte (San Miguel)
 - Refoxos (San Paio)
 - Rellas (San Martiño)
 - Saídres (San Xoán)
 - Siador (San Miguel)
 - Silleda (Santa Baia)
 - Taboada (Santiago)
 - Vilar (San Martiño)
 - Xestoso (Santa María)



CLASIFICACIÓN DO SOLO

- Delimitación de Solo Urbano
- SNR
- SRPA
- SRPO
- SRPAU
- SRPPC
- SRPPX
- SRPEN
- SRPA
- SPRF

PATRIMONIO CULTURAL

- Patrimonio Cultural
- Contorno de protección
- BIC
- CPX - Contorno de protección de Xacemento
- Camión Real
- Camión de Santiago
- Patrimonio Arqueolóxico (ZPI)
- Patrimonio Arqueolóxico (ZPI)
- API - Área de Protección Integral





Código do elemento:

12.H11

Página 212 de 513

Denominación:

Hórreo

Coordenadas UTM:

UTM X: 559245 / UTM Y: 4725000

Localización:

Fiestras

Parroquia:

Fiestras (San Martiño)

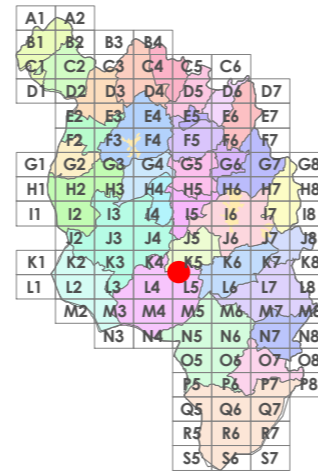
Sistema de coordenadas:

Proxección: U.T.M. European Datum 1950 Zona 29N

Unidades: metros

Descrición do ben:

Hórreo con cuberta de tella a dúas augas rematada nos extremos mediante cruz e pináculo de base cadrada. Costais formados por faixas, doelas e vigas de madeira sobre cepas de pedra.

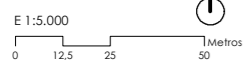
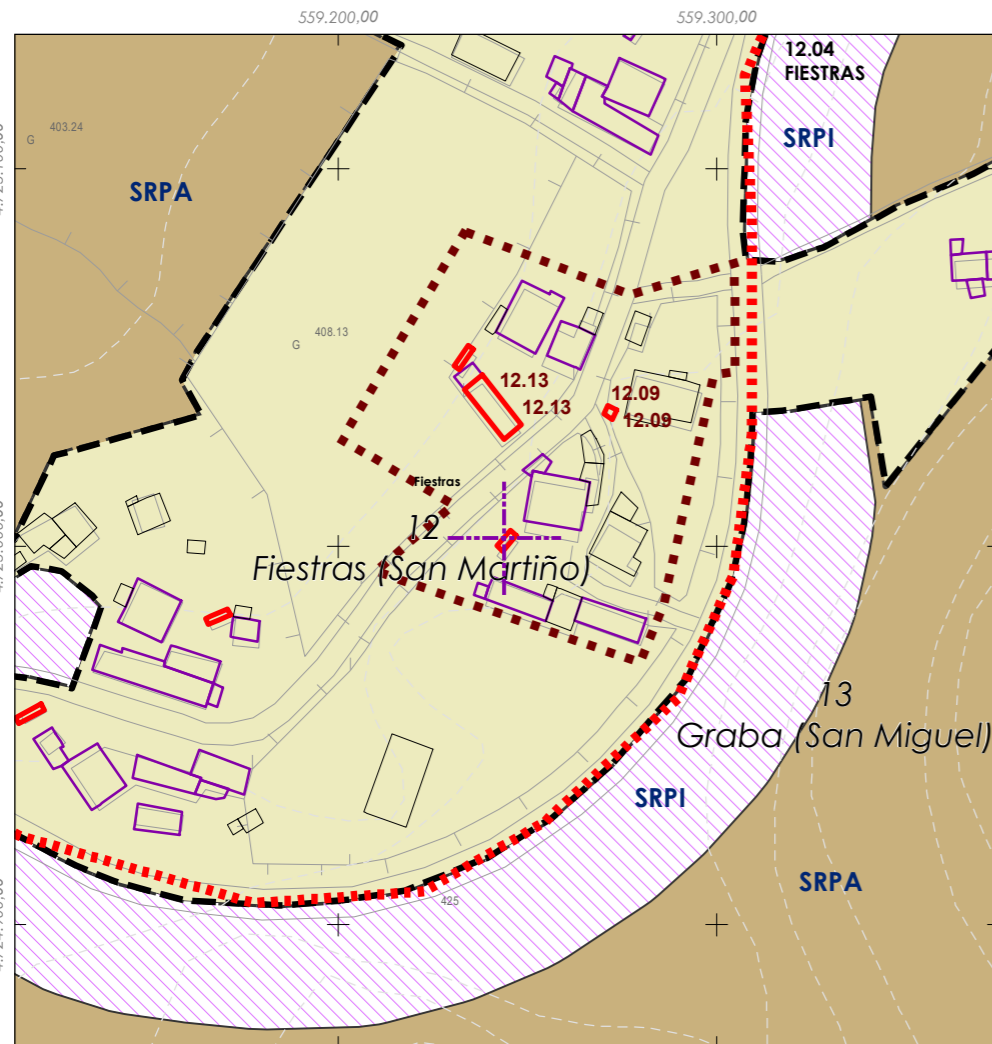


Delimitación PARROQUIAL

- | | |
|-------------------------|-------------------------|
| Abades (Santa María) | Martixe (San Cristovo) |
| Ansemil (San Pedro) | Moalde (San Mamede) |
| Breixa (Santiago) | Negreiros (San Martiño) |
| Carboeiro (Santa María) | O Castro (San Mamede) |
| Cervaña (San Salvador) | Oleiros (San Miguel) |
| Chapa (San Cibrao) | Parada (Santo Tomé) |
| Cira (Santa Baia) | Pazos (San Martiño) |
| Cortegada (Santa María) | Piñeiro (San Xiao) |
| Dornelas (San Martiño) | Ponte (San Miguel) |
| Escuadro (San Salvador) | Refoxos (San Paio) |
| Fiestras (San Martiño) | Rellas (San Martiño) |
| Graba (San Miguel) | Saídres (San Xoán) |
| Lamela (San Miguel) | Siador (San Miguel) |
| Laro (San Salvador) | Silleda (Santa Baia) |
| Manduas (San Tirso) | Taboada (Santiago) |
| Margaride (San Fiz) | Vilar (San Martiño) |
| | Xestoso (Santa María) |

PATRIMONIO CULTURAL

- Patrimonio Cultural
- Contorno de protección
- BIC
- CPX - Contorno de protección de Xacemento
- Camiño Real
- Camiño de Santiago
- Patrimonio Arqueolóxico (ZPI)**
- Patrimonio Arqueolóxico (ZPI)
- API - Área de Protección Integral



CLASIFICACIÓN DO SOLO

- | | |
|-----------------------------|-------|
| Delimitación de Solo Urbano | SRPAU |
| SNR | SRPPC |
| SRPI | SRPPX |
| SUD | SRPEN |
| SRPO | SRPA |
| | SPRF |





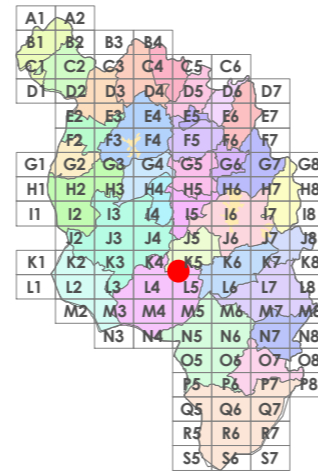
Código do elemento: **12.H12**

Página 213 de 513

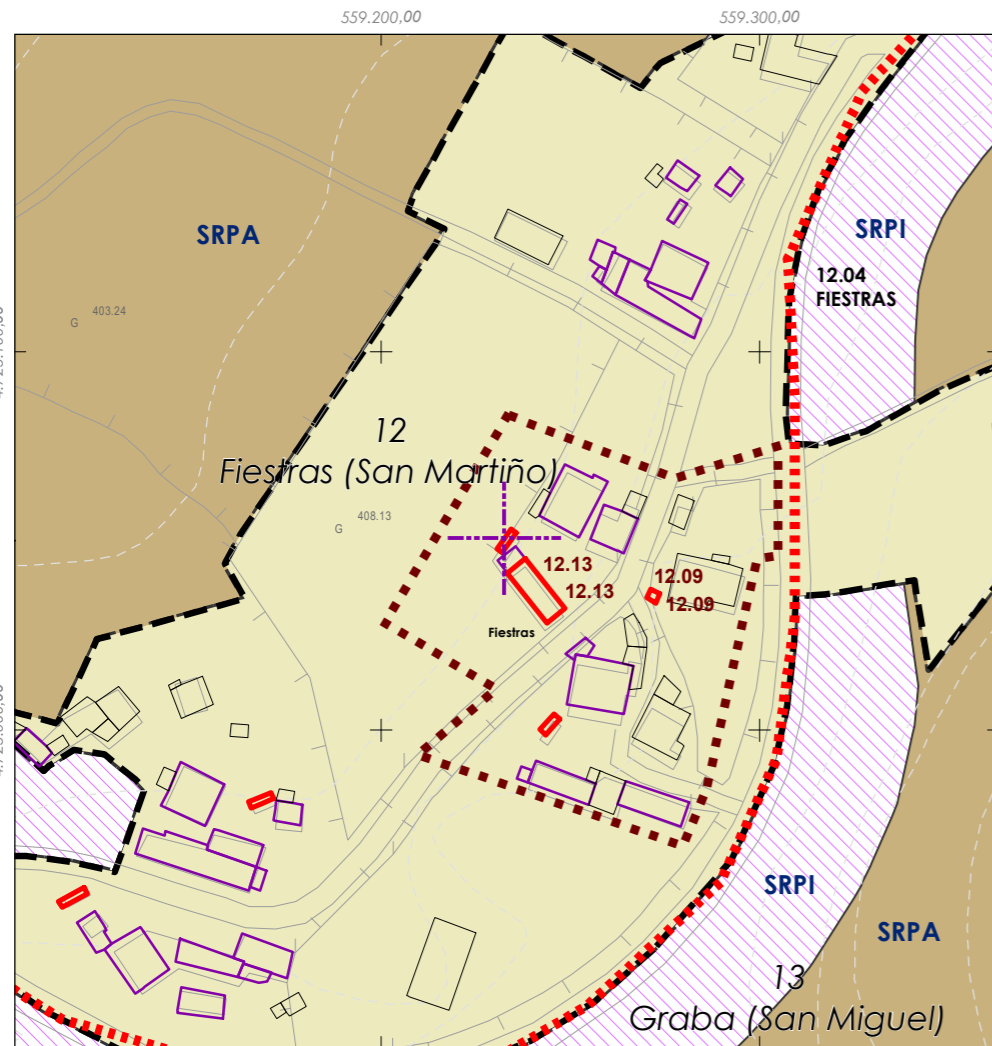
Denominación: **Hórreo**
Localización: **Fiestras**
Parroquia: **Fiestras (San Martiño)**

Coordenadas UTM:
UTM X: 559233 / UTM Y: 4725050
Sistema de coordenadas:
Proxección: (U.T.M.) European Datum 1950 Zona 29N
Unidades: metros

Descrición do ben:
Hórreo con cuberta de tella a dúas augas rematada nos extremos mediante cruz e pináculo de base cadrada. Costais formados por doelas de pedra e cerramento de ladrillo sobre cepas de pedra.



- Delimitación PARROQUIAL**
- Martixe (San Cristovo)
 - Moalde (San Mamede)
 - Abades (Santa María)
 - Moalde (San Mamede)
 - Ansemil (San Pedro)
 - Negreiros (San Martiño)
 - Breixa (Santiago)
 - O Castro (San Mamede)
 - Carboeiro (Santa María)
 - Oleiros (San Miguel)
 - Cervaña (San Salvador)
 - Parada (Santo Tomé)
 - Chapa (San Cibrao)
 - Pazos (San Martiño)
 - Cira (Santa Baia)
 - Piñeiro (San Xiao)
 - Cortegada (Santa María)
 - Ponte (San Miguel)
 - Dornelas (San Martiño)
 - Refoxos (San Paio)
 - Escuadro (San Salvador)
 - Rellas (San Martiño)
 - Fiestras (San Martiño)
 - Saídres (San Xoán)
 - Graba (San Miguel)
 - Siador (San Miguel)
 - Laro (San Salvador)
 - Silleda (Santa Baia)
 - Manduas (San Tirso)
 - Taboada (Santiago)
 - Margaride (San Fiz)
 - Vilar (San Martiño)
 - Xestoso (Santa María)



- E 1:5.000
- CLASIFICACIÓN DO SOLO**
- Delimitación de Solo Urbano
 - SRPAU
 - SNR
 - SRPPC
 - SNR
 - SRPPX
 - SRPI
 - SRPEN
 - SUD
 - SRPA
 - SRPO
 - SPRF
- PATRIMONIO CULTURAL**
- Patrimonio Cultural
 - Contorno de protección
 - BIC
 - CPX - Contorno de protección de Xacemento
 - Camiño Real
 - Camiño de Santiago
- Patrimonio Arqueolóxico (ZPI)**
- Patrimonio Arqueolóxico (ZPI)
 - API - Área de Protección Integral





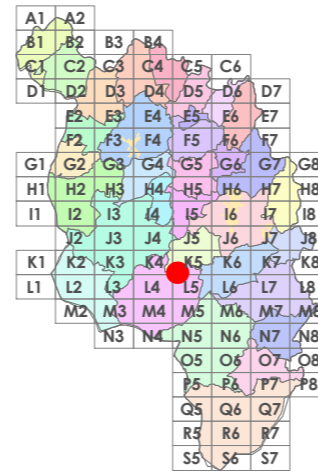
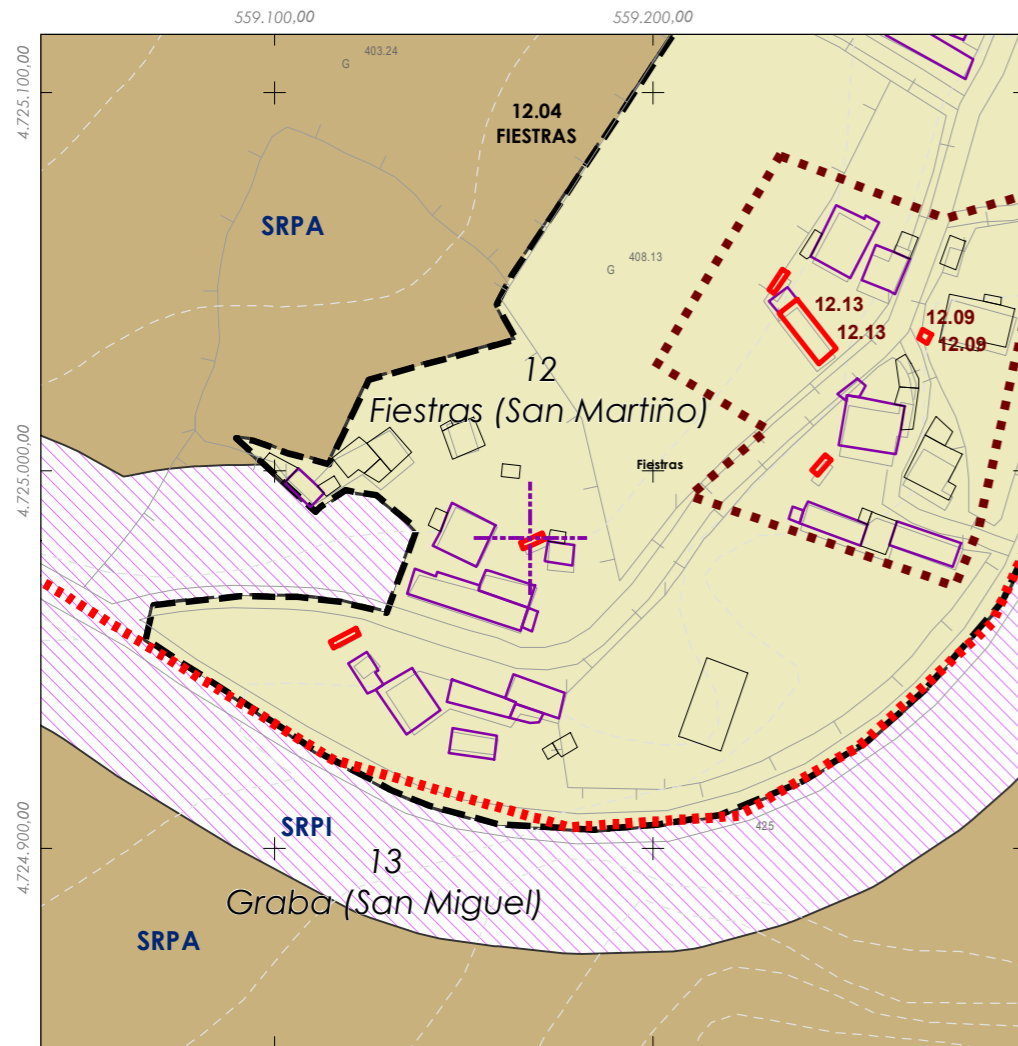
Código do elemento: **12.H13**

Página 214 de 513

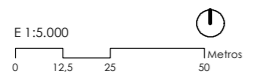
Denominación:
Hórreo
Localización: **Fiestras**
Parroquia: **Fiestras (San Martiño)**

Coordenadas UTM:
UTM X: 559168 / UTM Y: 4724980
Sistema de coordenadas:
Proxección: U.T.M. European Datum 1950 Zona 29N
Unidades: metros

Descrición do ben:
Hórreo con cuberta de tella a dúas augas rematada nos extremos mediante cruz e pináculo de base cadrada. Costais formados por faixas, doelas e vigas de madeira sobre cepas de pedra.



- Delimitación PARROQUIAL**
- Abades (Santa María)
 - Ansemil (San Pedro)
 - Breixa (Santiago)
 - Carboeiro (Santa María)
 - Cervaña (San Salvador)
 - Chapa (San Cibrao)
 - Cira (Santa Baia)
 - Cortegada (Santa María)
 - Dornelas (San Martiño)
 - Escuadro (San Salvador)
 - Fiestras (San Martiño)
 - Graba (San Miguel)
 - Lamela (San Miguel)
 - Laro (San Salvador)
 - Manduas (San Tirso)
 - Margaride (San Fiz)
 - Martixe (San Cristovo)
 - Moalde (San Mamede)
 - Negreiros (San Martiño)
 - O Castro (San Mamede)
 - Oleiros (San Miguel)
 - Parada (Santo Tomé)
 - Pazos (San Martiño)
 - Piñeiro (San Xiao)
 - Ponte (San Miguel)
 - Refoxos (San Paio)
 - Rellas (San Martiño)
 - Saídres (San Xoán)
 - Siador (San Miguel)
 - Silleda (Santa Baia)
 - Taboada (Santiago)
 - Vilar (San Martiño)
 - Xestoso (Santa María)



CLASIFICACIÓN DO SOLO

- Delimitación de Solo Urbano
- SNR
- SRPI
- SUD
- SRPO
- SRPAU
- SRPPC
- SRPPX
- SRPEN
- SRPA
- SPRF

PATRIMONIO CULTURAL

- Patrimonio Cultural
- Contorno de protección
- BIC
- CPX - Contorno de protección de Xacemento
- Camión Real
- Camión de Santiago
- Patrimonio Arqueolóxico (ZPI)
- Patrimonio Arqueolóxico (ZPI)
- API - Área de Protección Integral





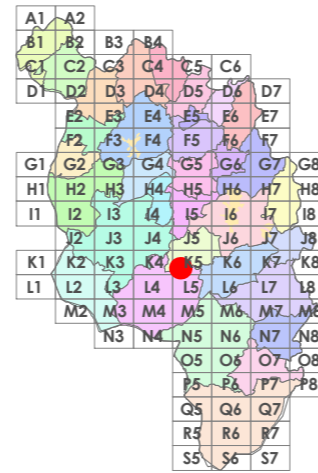
Código do elemento: **12.H14**

Página 215 de 513

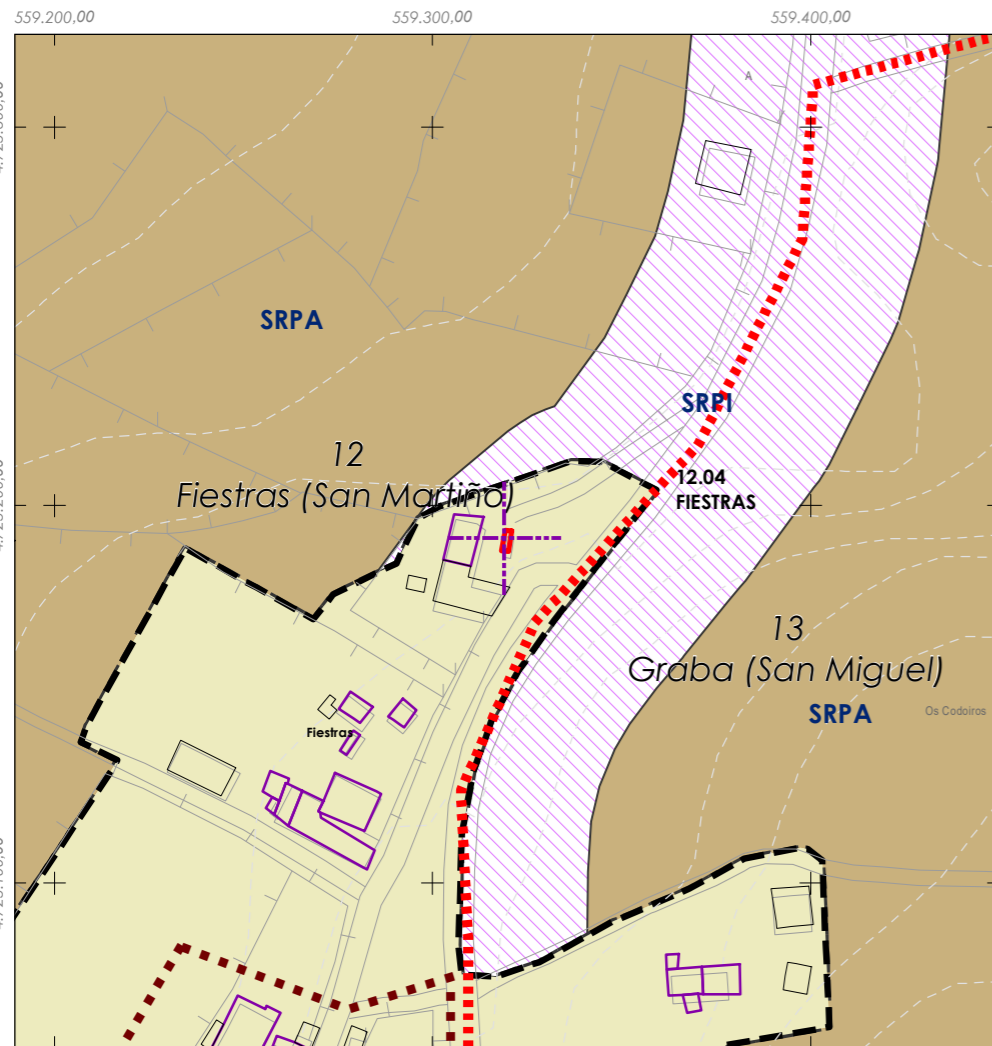
Denominación: **Hórreo**
Localización: **Fiestras**
Parroquia: **Fiestras (San Martiño)**

Coordenadas UTM:
UTM X: 559320 / UTM Y: 4725190
Sistema de coordenadas:
Proxección: (U.T.M.) European Datum 1950 Zona 29N
Unidades: metros

Descrición do ben:
Hórreo con cuberta de tella a dúas augas rematada nos extremos mediante cruz e pináculo de base cadrada. Costais formados por faixas, doelas e vigas de madeira sobre cepas de pedra.



- Delimitación PARROQUIAL**
- Abades (Santa María)
 - Ansemil (San Pedro)
 - Breixa (Santiago)
 - Carboeiro (Santa María)
 - Cervaña (San Salvador)
 - Chapa (San Cibrao)
 - Cira (Santa Baia)
 - Cortegada (Santa María)
 - Dornelas (San Martiño)
 - Escuadro (San Salvador)
 - Fiestras (San Martiño)
 - Graba (San Miguel)
 - Lamela (San Miguel)
 - Laro (San Salvador)
 - Manduas (San Tirso)
 - Margaride (San Fiz)
 - Martixe (San Cristovo)
 - Moalde (San Mamede)
 - Negreiros (San Martiño)
 - O Castro (San Mamede)
 - Oleiros (San Miguel)
 - Parada (Santo Tomé)
 - Pazos (San Martiño)
 - Piñeiro (San Xiao)
 - Ponte (San Miguel)
 - Refoxos (San Paio)
 - Rellas (San Martiño)
 - Saídres (San Xoán)
 - Siador (San Miguel)
 - Silleda (Santa Baia)
 - Taboada (Santiago)
 - Vilar (San Martiño)
 - Xestoso (Santa María)



CLASIFICACIÓN DO SOLO

- Delimitación de Solo Urbano
- SNR
- SRPAU
- SRPPC
- SRPPX
- SRPEN
- SRPA
- SRPF
- SUD
- SRPO

PATRIMONIO CULTURAL

- Patrimonio Cultural
- Contorno de protección
- BIC
- CPX - Contorno de protección de Xacemento
- Camión Real
- Camión de Santiago
- Patrimonio Arqueolóxico (ZPI)
- Patrimonio Arqueolóxico (ZPI)
- API - Área de Protección Integral





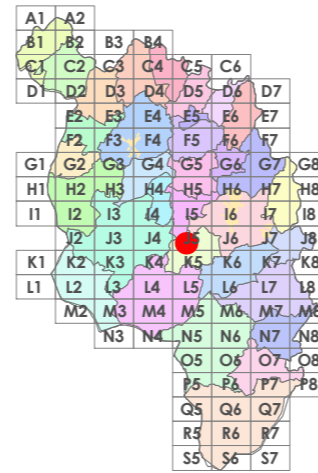
Código do elemento: **12.H15**

Página 216 de 513

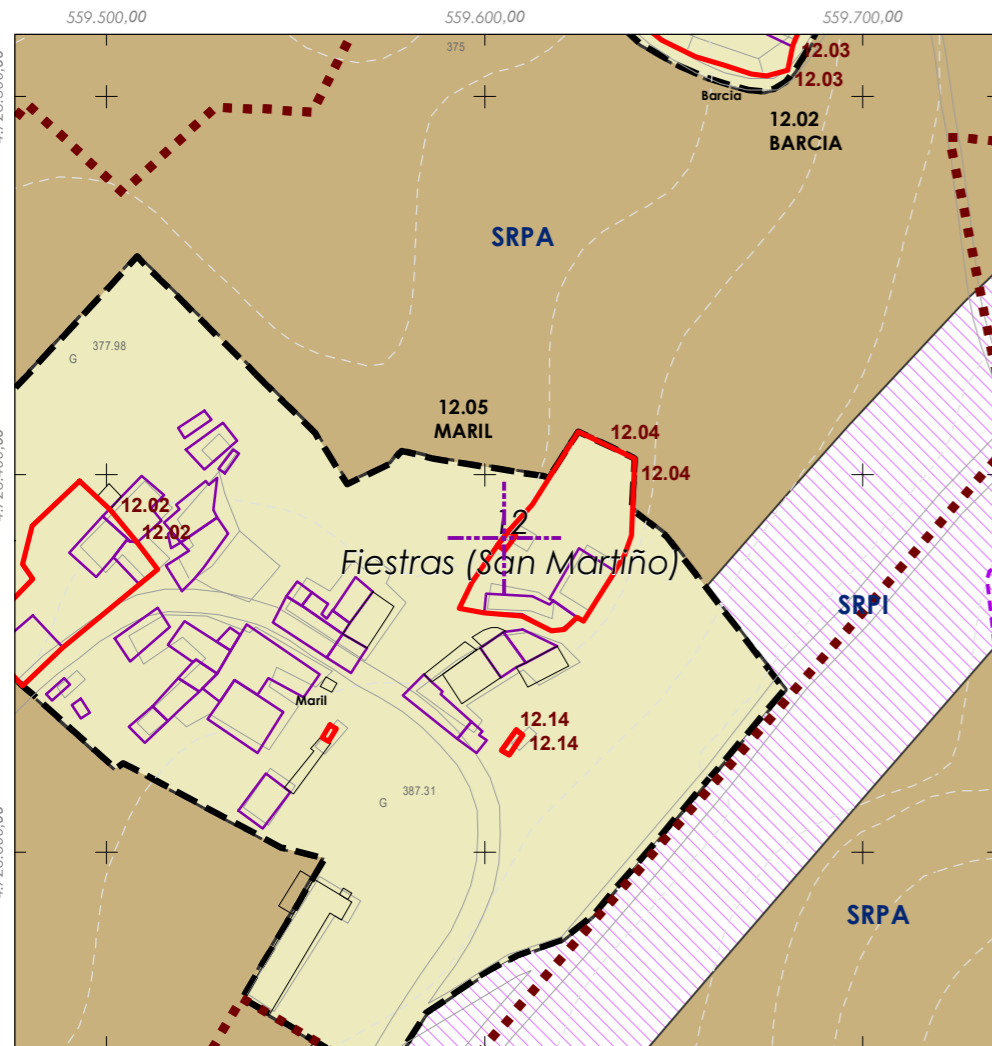
Denominación:
Hórreo
Localización: **Maril**
Parroquia: **Fiestras (San Martiño)**

Coordenadas UTM:
UTM X: 559606 / UTM Y: 4726380
Sistema de coordenadas:
Proxección: (U.T.M.) European Datum 1950 Zona 29N
Unidades: metros

Descrición do ben:
Hórreo con cuberta de tella a dúas augas rematada nos extremos mediante pináculos de base cadrada. Costais formados por faixas, doelas e vigas de madeira sobre cepas de pedra.



- Delimitación PARROQUIAL**
- Martixe (San Cristovo)
 - Moalde (San Mamede)
 - Abades (Santa María)
 - Moalde (San Mamede)
 - Ansemil (San Pedro)
 - Negreiros (San Martiño)
 - Breixa (Santiago)
 - O Castro (San Mamede)
 - Carboeiro (Santa María)
 - Oleiros (San Miguel)
 - Cervaña (San Salvador)
 - Parada (Santo Tomé)
 - Chapa (San Cibrao)
 - Pazos (San Martiño)
 - Cira (Santa Baia)
 - Piñeiro (San Xiao)
 - Cortegada (Santa María)
 - Ponte (San Miguel)
 - Dornelas (San Martiño)
 - Refoxos (San Paio)
 - Escuadro (San Salvador)
 - Rellas (San Martiño)
 - Fiestras (San Martiño)
 - Saídres (San Xoán)
 - Graba (San Miguel)
 - Siador (San Miguel)
 - Lamela (San Miguel)
 - Silleda (Santa Baia)
 - Laro (San Salvador)
 - Taboada (Santiago)
 - Manduas (San Tirso)
 - Vilar (San Martiño)
 - Margaride (San Fiz)
 - Xestoso (Santa María)



- CLASIFICACIÓN DO SOLO**
- Delimitación de Solo Urbano
 - SRPAU
 - SNR
 - SRPPC
 - SNR
 - SRPPX
 - SRPI
 - SRPEN
 - SUD
 - SRPA
 - SRPO
 - SPRF
- PATRIMONIO CULTURAL**
- Patrimonio Cultural
 - Contorno de protección
 - BIC
 - CPX - Contorno de protección de Xacemento
 - Camiño Real
 - Camiño de Santiago
 - Patrimonio Arqueolóxico (ZPI)**
 - Patrimonio Arqueolóxico (ZPI)
 - API - Área de Protección Integral





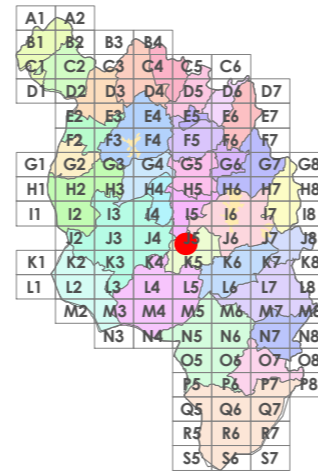
Código do elemento: **12.H16**

Página 217 de 513

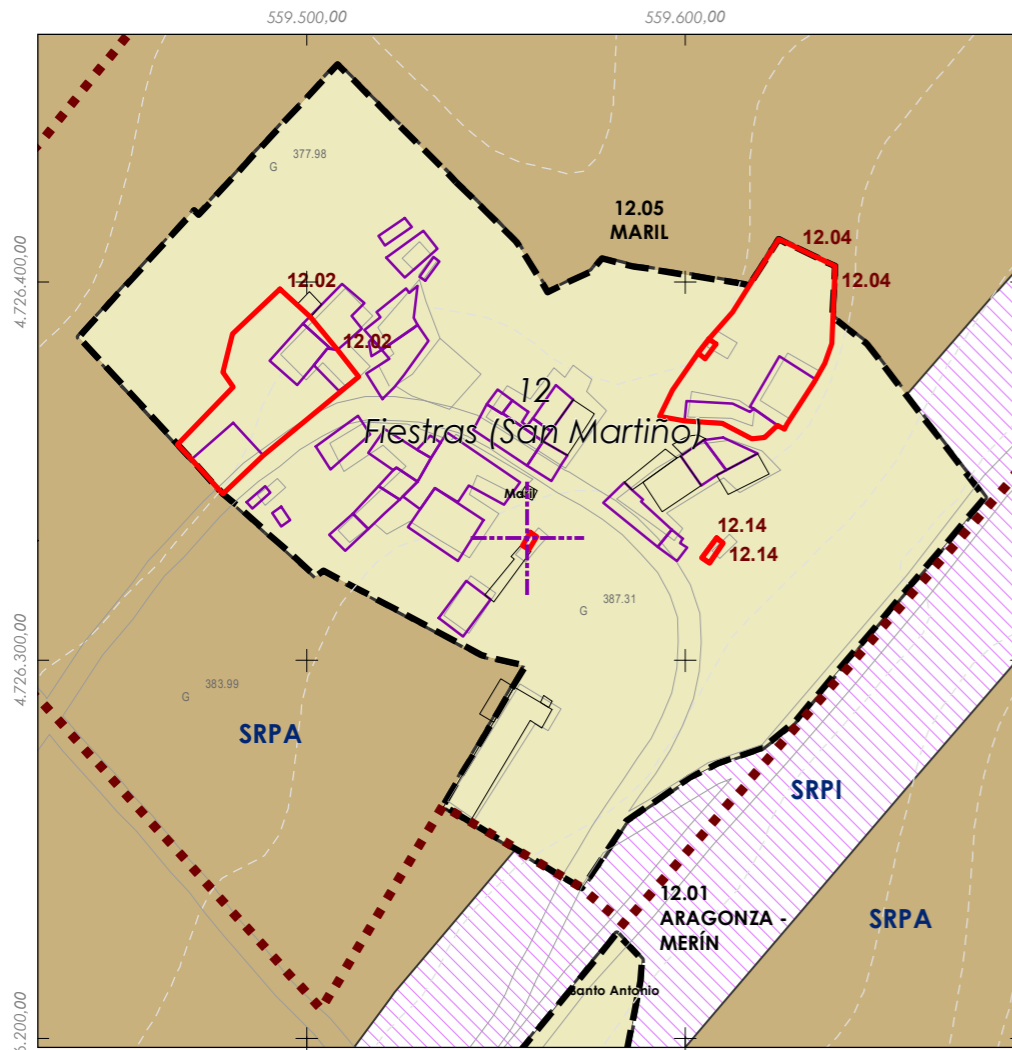
Denominación: **Hórreo**
Localización: **Maril**
Parroquia: **Fiestras (San Martiño)**

Coordenadas UTM:
UTM X: 559559 / UTM Y: 4726330
Sistema de coordenadas:
Proxección: (U.T.M.) European Datum 1950 Zona 29N
Unidades: metros

Descrición do ben:
Hórreo con cuberta de tella a dúas augas rematada nos extremos mediante cruz e pináculo de base cadrada. Costais formados por faixas, doelas e vigas de madeira sobre cepas de pedra.



- Delimitación PARROQUIAL**
- Abades (Santa María)
 - Ansemil (San Pedro)
 - Breixa (Santiago)
 - Carboeiro (Santa María)
 - Cervaña (San Salvador)
 - Chapa (San Cibrao)
 - Cira (Santa Baia)
 - Cortegada (Santa María)
 - Dornelas (San Martiño)
 - Escuadro (San Salvador)
 - Fiestras (San Martiño)
 - Graba (San Miguel)
 - Lamela (San Miguel)
 - Laro (San Salvador)
 - Manduas (San Tirso)
 - Margaride (San Fiz)
 - Martixe (San Cristovo)
 - Moalde (San Mamede)
 - Negreiros (San Martiño)
 - O Castro (San Mamede)
 - Oleiros (San Miguel)
 - Parada (Santo Tomé)
 - Pazos (San Martiño)
 - Piñeiro (San Xiao)
 - Ponte (San Miguel)
 - Refoxos (San Paio)
 - Rellas (San Martiño)
 - Saídres (San Xoán)
 - Siador (San Miguel)
 - Silleda (Santa Baia)
 - Taboada (Santiago)
 - Vilar (San Martiño)
 - Xestoso (Santa María)



E 1:5.000

0 12.5 25 50 Metros

CLASIFICACIÓN DO SOLO

- Delimitación de Solo Urbano
- SNR
- SRPI
- SUD
- SRPO
- SRPAU
- SRPPC
- SRPPX
- SRPEN
- SRPA
- SPRF

PATRIMONIO CULTURAL

- Patrimonio Cultural
- Contorno de protección
- BIC
- CPX - Contorno de protección de Xacemento
- Camión Real
- Camión de Santiago
- Patrimonio Arqueolóxico (ZPI)**
- Patrimonio Arqueolóxico (ZPI)
- API - Área de Protección Integral





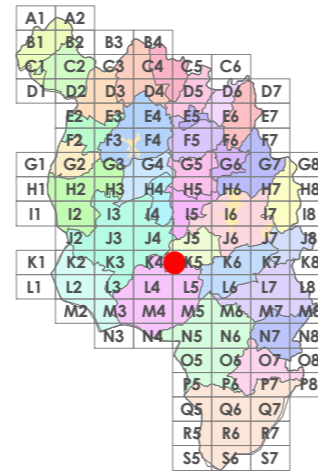
Código do elemento: **12.H17**

Página 218 de 513

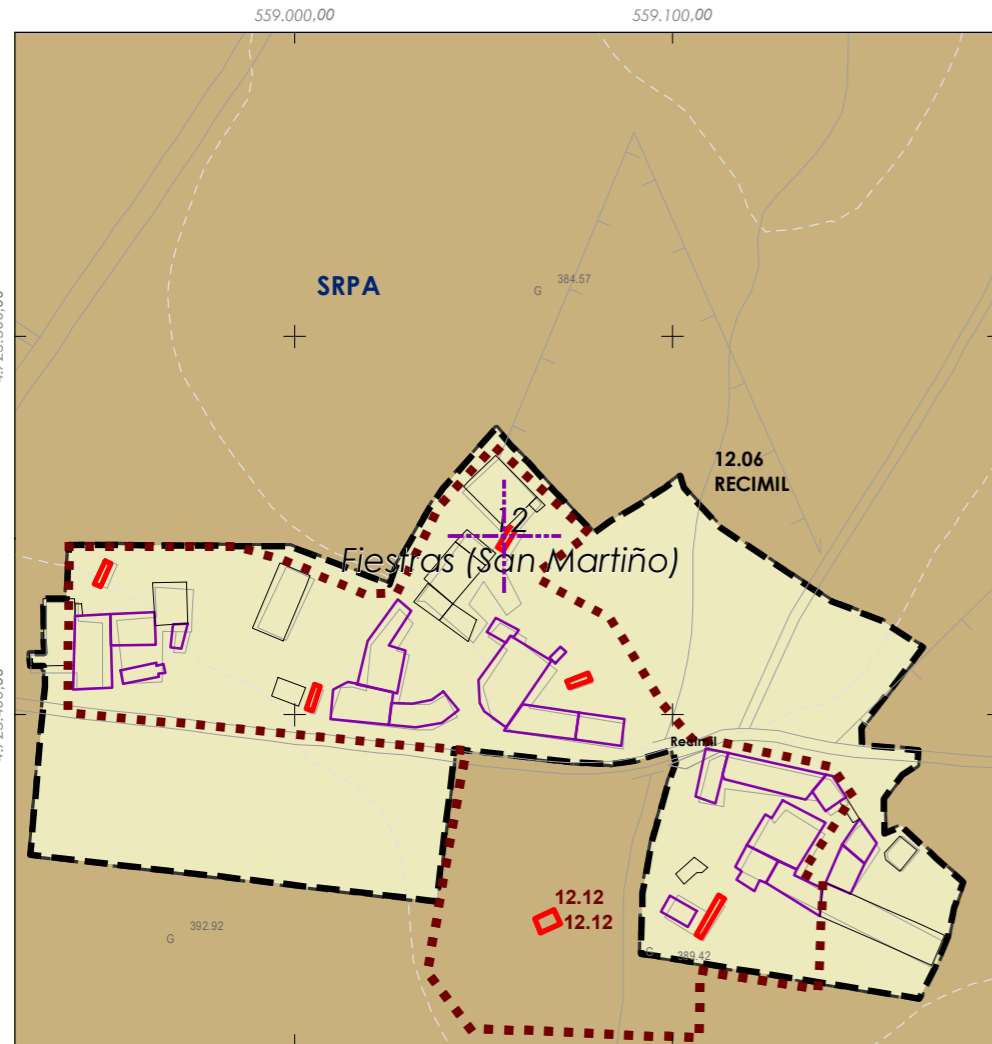
Denominación:
Hórreo
Localización: **Recimil**
Parroquia: **Fiestras (San Martiño)**

Coordenadas UTM:
UTM X: 559056 / UTM Y: 4725450
Sistema de coordenadas:
Proxección: (U.T.M.) European Datum 1950 Zona 29N
Unidades: metros

Descrición do ben:
Hórreo con cuberta de tella a dúas augas rematada nos extremos mediante cruz e pináculo de base cadrada. Costais formados por faixas, doelas e vigas de madeira sobre cepas de pedra.



- Delimitación PARROQUIAL**
- Abades (Santa María)
 - Ansemil (San Pedro)
 - Breixa (Santiago)
 - Carboeiro (Santa María)
 - Cervaña (San Salvador)
 - Chapa (San Cibrao)
 - Cira (Santa Baia)
 - Cortegada (Santa María)
 - Dornelas (San Martiño)
 - Escuadro (San Salvador)
 - Fiestras (San Martiño)
 - Graba (San Miguel)
 - Lamela (San Miguel)
 - Laro (San Salvador)
 - Manduas (San Tirso)
 - Margaride (San Fiz)
 - Martixe (San Cristovo)
 - Moalde (San Mamede)
 - Negreiros (San Martiño)
 - O Castro (San Mamede)
 - Oleiros (San Miguel)
 - Parada (Santo Tomé)
 - Pazos (San Martiño)
 - Piñeiro (San Xiao)
 - Ponte (San Miguel)
 - Refoxos (San Paio)
 - Rellas (San Martiño)
 - Saídres (San Xoán)
 - Siador (San Miguel)
 - Silleda (Santa Baia)
 - Taboada (Santiago)
 - Vilar (San Martiño)
 - Xestoso (Santa María)



CLASIFICACIÓN DO SOLO

- Delimitación de Solo Urbano
- SNR
- SRPI
- SUD
- SRPO
- SRPAU
- SRPPC
- SRPPX
- SRPEN
- SRPA
- SPRF

PATRIMONIO CULTURAL

- Patrimonio Cultural
- Contorno de protección
- BIC
- CPX - Contorno de protección de Xacemento
- Camiño Real
- Camiño de Santiago
- Patrimonio Arqueolóxico (ZPI)
- Patrimonio Arqueolóxico (ZPI)
- API - Área de Protección Integral





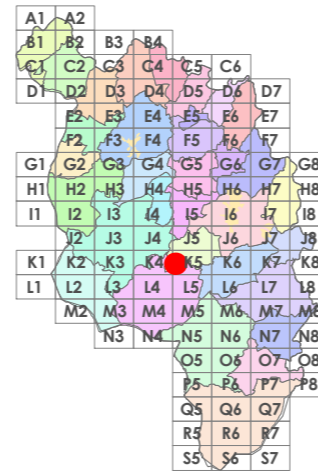
Código do elemento: **12.H18**

Página 219 de 513

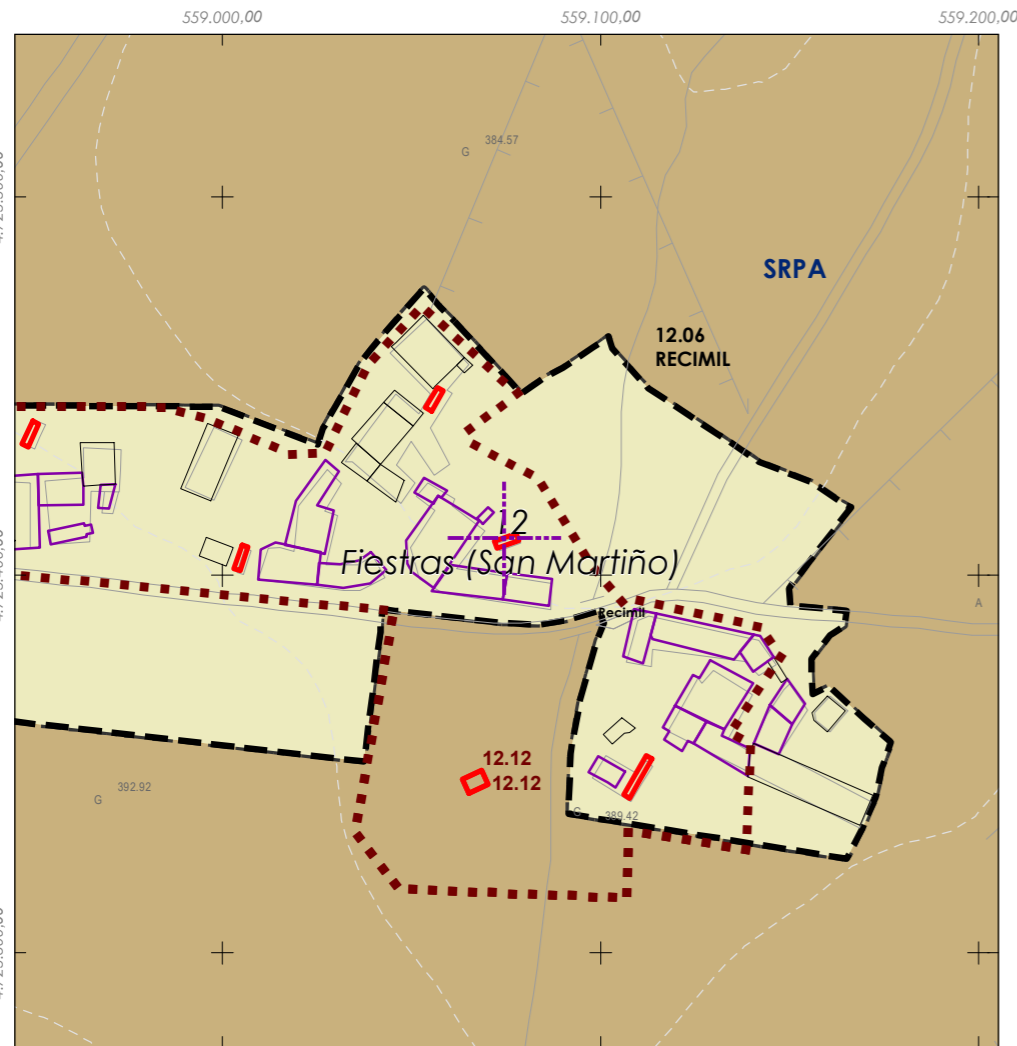
Denominación: **Hórreo**
Localización: **Recimil**
Parroquia: **Fiestras (San Martiño)**

Coordenadas UTM:
UTM X: 559075 / UTM Y: 4725410
Sistema de coordenadas:
Proxección: (U.T.M.) European Datum 1950 Zona 29N
Unidades: metros

Descrición do ben:
Hórreo con cuberta de tella a dúas augas rematada nos extremos mediante cruz e pináculo de base cadrada. Costais formados por faixas, doelas e vigas de madeira sobre cepas de pedra.



- Delimitación PARROQUIAL**
- Abades (Santa María)
 - Martixe (San Cristovo)
 - Ansemil (San Pedro)
 - Moalde (San Mamede)
 - Breixa (Santiago)
 - Negreiros (San Martiño)
 - Carboeiro (Santa María)
 - O Castro (San Mamede)
 - Cervaña (San Salvador)
 - Oleiros (San Miguel)
 - Chapa (San Cibrao)
 - Parada (Santo Tomé)
 - Cira (Santa Baia)
 - Pazos (San Martiño)
 - Cortegada (Santa María)
 - Piñeiro (San Xiao)
 - Dornelas (San Martiño)
 - Ponte (San Miguel)
 - Escuadro (San Salvador)
 - Refoxos (San Paio)
 - Fiestras (San Martiño)
 - Rellas (San Martiño)
 - Graba (San Miguel)
 - Saídres (San Xoán)
 - Lamela (San Miguel)
 - Siador (San Miguel)
 - Laro (San Salvador)
 - Silleda (Santa Baia)
 - Manduas (San Tirso)
 - Taboada (Santiago)
 - Margaride (San Fiz)
 - Vilar (San Martiño)
 -
 - Xestoso (Santa María)



- E 1:5.000
- CLASIFICACIÓN DO SOLO**
- Delimitación de Solo Urbano
 - SRPAU
 - SNR
 - SRPPC
 - SNR
 - SRPPX
 - SRPI
 - SRPEN
 - SUD
 - SRPA
 - SRPO
 - SPRF
- PATRIMONIO CULTURAL**
- Patrimonio Cultural
 - Contorno de protección
 - BIC
 - CPX - Contorno de protección de Xacemento
 - *** Camiño Real
 - Camiño de Santiago
- Patrimonio Arqueolóxico (ZPI)**
- Patrimonio Arqueolóxico (ZPI)
 - API - Área de Protección Integral





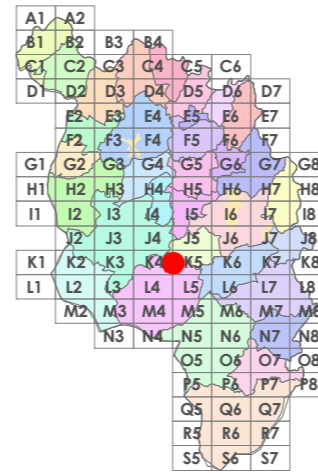
Código do elemento: **12.H19**

Página 220 de 513

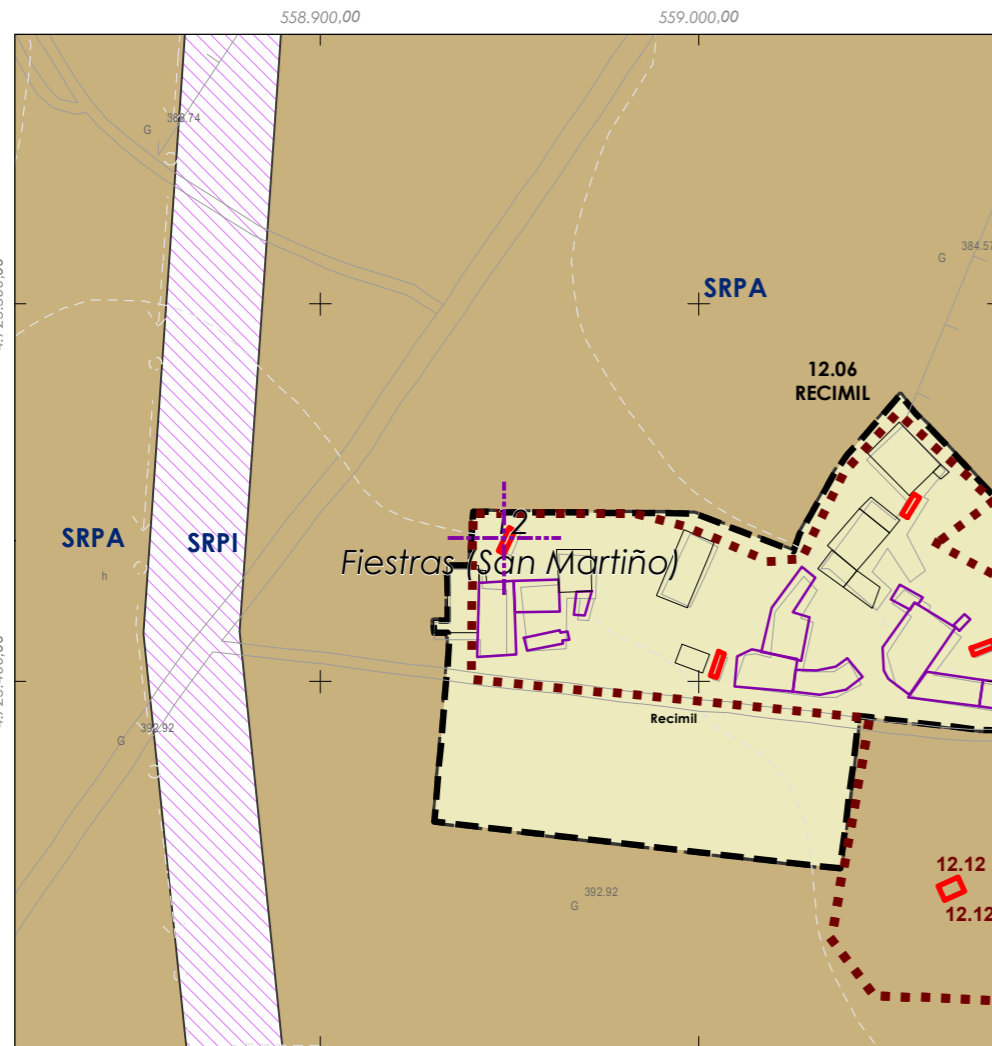
Denominación: **Hórreo**
Localización: **Recimil**
Parroquia: **Fiestras (San Martiño)**

Coordenadas UTM:
UTM X: 558949 / UTM Y: 4725440
Sistema de coordenadas:
Proxección: (U.T.M.) European Datum 1950 Zona 29N
Unidades: metros

Descrición do ben:
Hórreo con cuberta de tella a dúas augas rematada nos extremos mediante cruz e pináculo de base cadrada. Costais formados por faixas, doelas e vigas de madeira sobre cepas de pedra.



- Delimitación PARROQUIAL**
- Abades (Santa María)
 - Ansemil (San Pedro)
 - Breixa (Santiago)
 - Carboeiro (Santa María)
 - Cervaña (San Salvador)
 - Chapa (San Cibrao)
 - Cira (Santa Baia)
 - Cortegada (Santa María)
 - Dornelas (San Martiño)
 - Escuadro (San Salvador)
 - Fiestras (San Martiño)
 - Graba (San Miguel)
 - Lamela (San Miguel)
 - Laro (San Salvador)
 - Manduas (San Tirso)
 - Margaride (San Fiz)
 - Martixe (San Cristovo)
 - Moalde (San Mamede)
 - Negreiros (San Martiño)
 - O Castro (San Mamede)
 - Oleiros (San Miguel)
 - Parada (Santo Tomé)
 - Pazos (San Martiño)
 - Piñeiro (San Xiao)
 - Ponte (San Miguel)
 - Refoxos (San Paio)
 - Rellas (San Martiño)
 - Saídres (San Xoán)
 - Siador (San Miguel)
 - Silleda (Santa Baia)
 - Taboada (Santiago)
 - Vilar (San Martiño)
 - Xestoso (Santa María)



CLASIFICACIÓN DO SOLO

- Delimitación de Solo Urbano
- SNR
- SRPI
- SUD
- SRPO
- SRPAU
- SRPPC
- SRPPX
- SRPEN
- SRPA
- SPRF

PATRIMONIO CULTURAL

- Patrimonio Cultural
- Contorno de protección
- BIC
- CPX - Contorno de protección de Xacemento
- Camión Real
- Camión de Santiago
- Patrimonio Arqueolóxico (ZPI)
- Patrimonio Arqueolóxico (ZPI)
- API - Área de Protección Integral





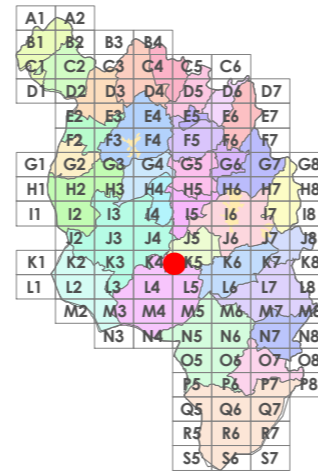
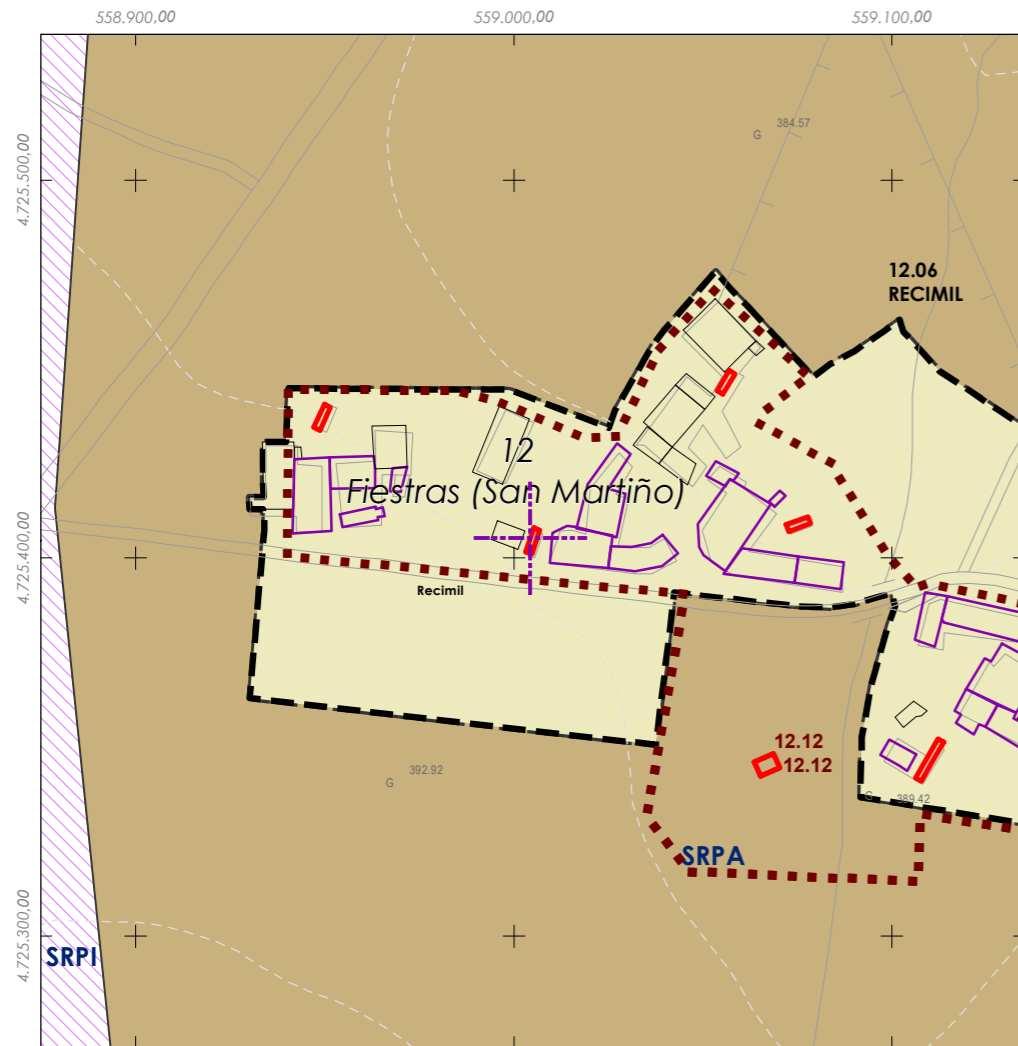
Código do elemento: **12.H20**

Página 221 de 513

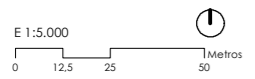
Denominación:
Hórreo
Localización: **Recimil**
Parroquia: **Fiestras (San Martiño)**

Coordenadas UTM:
UTM X: 559005 / UTM Y: 4725400
Sistema de coordenadas:
Proxección: (U.T.M.) European Datum 1950 Zona 29N
Unidades: metros

Descrición do ben:
Hórreo con cuberta de tella a dúas augas. Costais formados por faixas, doelas e vigas de madeira sobre cepas de pedra.



- Delimitación PARROQUIAL**
- Abades (Santa María)
 - Ansemil (San Pedro)
 - Breixa (Santiago)
 - Carboeiro (Santa María)
 - Cervaña (San Salvador)
 - Chapa (San Cibrao)
 - Cira (Santa Baia)
 - Cortegada (Santa María)
 - Dornelas (San Martiño)
 - Escuadro (San Salvador)
 - Fiestras (San Martiño)
 - Graba (San Miguel)
 - Lamela (San Miguel)
 - Laro (San Salvador)
 - Manduas (San Tirso)
 - Margaride (San Fiz)
 - Martixe (San Cristovo)
 - Moalde (San Mamede)
 - Negreiros (San Martiño)
 - O Castro (San Mamede)
 - Oleiros (San Miguel)
 - Parada (Santo Tomé)
 - Pazos (San Martiño)
 - Piñeiro (San Xiao)
 - Ponte (San Miguel)
 - Refoxos (San Paio)
 - Rellas (San Martiño)
 - Saídres (San Xoán)
 - Siador (San Miguel)
 - Silleda (Santa Baia)
 - Taboada (Santiago)
 - Vilar (San Martiño)
 - Xestoso (Santa María)



CLASIFICACIÓN DO SOLO

- Delimitación de Solo Urbano
- SNR
- SRPI
- SUD
- SRPO
- SRPAU
- SRPPC
- SRPPX
- SRPEN
- SRPA
- SRPF

PATRIMONIO CULTURAL

- Patrimonio Cultural
- Contorno de protección
- BIC
- CPX - Contorno de protección de Xacemento
- Camión Real
- Camión de Santiago
- Patrimonio Arqueolóxico (ZPI)
- Patrimonio Arqueolóxico (ZPI)
- API - Área de Protección Integral





Código do elemento:

12.H21

Página 222 de 513

Denominación:

Hórreo

Coordenadas UTM:

UTM X: 559110 / UTM Y: 4725350

Localización:

Recimil

Parroquia:

Fiestras (San Martiño)

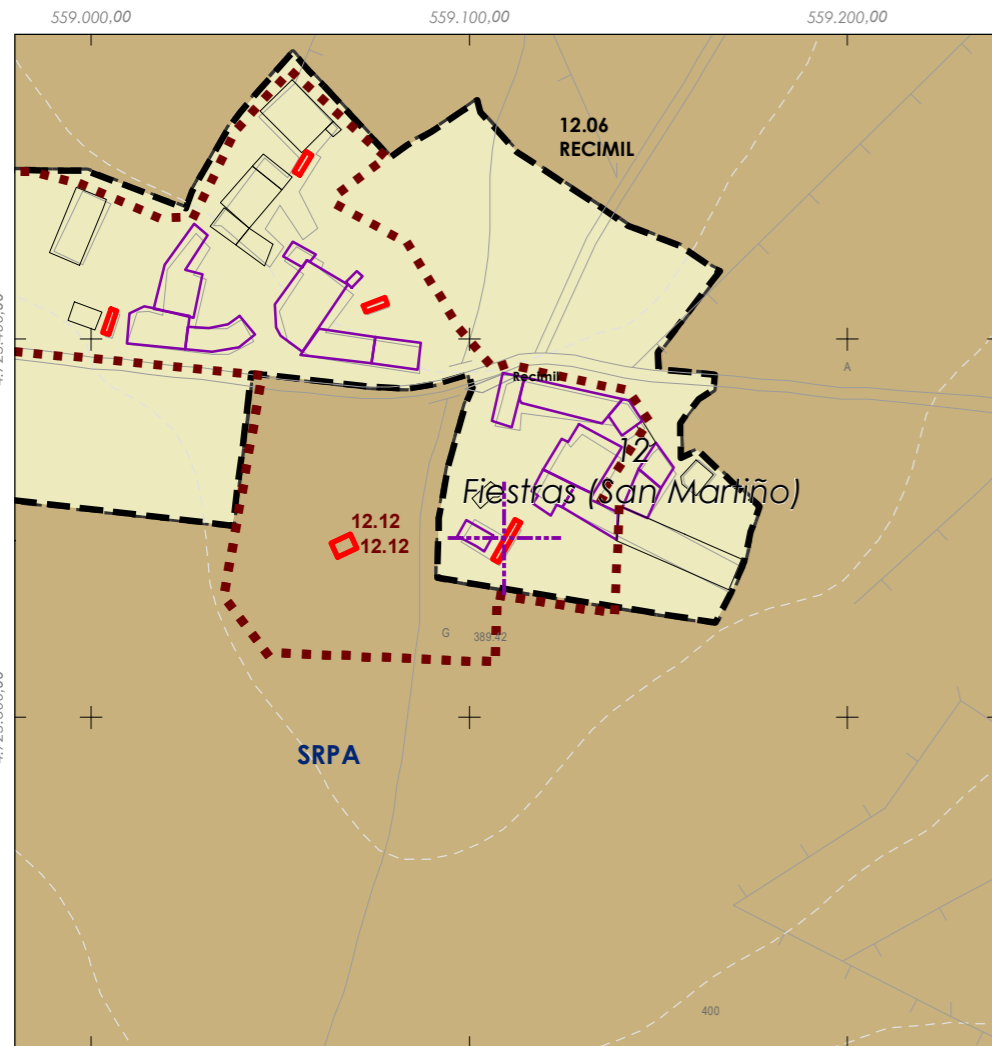
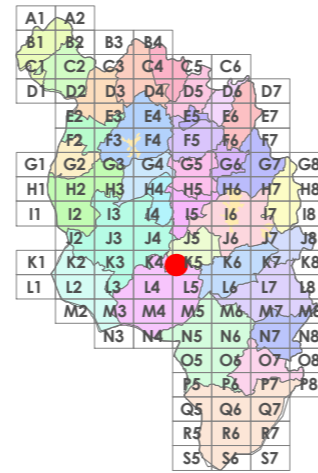
Sistema de coordenadas:

Proxección: (U.T.M.) European Datum 1950 Zona 29N

Unidades: metros

Descrición do ben:

Hórreo con cuberta de tella a dúas augas rematada nos extremos mediante cruz e pináculo de base cadrada. Costais formados por faixas, doelas e vigas de madeira sobre cepas de pedra.



Delimitación PARROQUIAL

- Abades (Santa María)
- Ansemil (San Pedro)
- Breixa (Santiago)
- Carboeiro (Santa María)
- Cervaña (San Salvador)
- Chapa (San Cibrao)
- Cira (Santa Baia)
- Cortegada (Santa María)
- Dornelas (San Martiño)
- Escuadro (San Salvador)
- Fiestras (San Martiño)
- Graba (San Miguel)
- Lamela (San Miguel)
- Laro (San Salvador)
- Manduas (San Tirso)
- Margaride (San Fiz)
- Martixe (San Cristovo)
- Moalde (San Mamede)
- Negreiros (San Martiño)
- O Castro (San Mamede)
- Oleiros (San Miguel)
- Parada (Santo Tomé)
- Pazos (San Martiño)
- Piñeiro (San Xiao)
- Ponte (San Miguel)
- Refoxos (San Paio)
- Rellas (San Martiño)
- Saídres (San Xoán)
- Siador (San Miguel)
- Silleda (Santa Baia)
- Taboada (Santiago)
- Vilar (San Martiño)
- Xestoso (Santa María)



CLASIFICACIÓN DO SOLO

- Delimitación de Solo Urbano
- SNR
- SRPI
- SUD
- SRPO
- SRPAU
- SRPPC
- SRPPX
- SRPEN
- SRPA
- SPRF

PATRIMONIO CULTURAL

- Patrimonio Cultural
- Contorno de protección
- BIC
- CPX - Contorno de protección de Xacemento
- Camión Real
- Camión de Santiago
- Patrimonio Arqueolóxico (ZPI)
- Patrimonio Arqueolóxico (ZPI)
- API - Área de Protección Integral





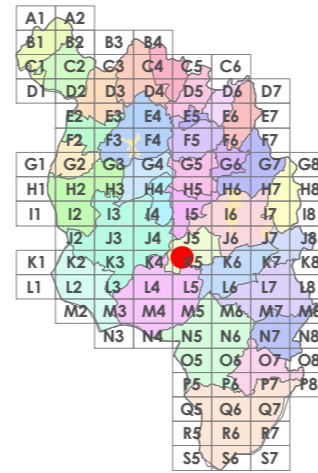
Código do elemento: **12.H22**

Página 223 de 513

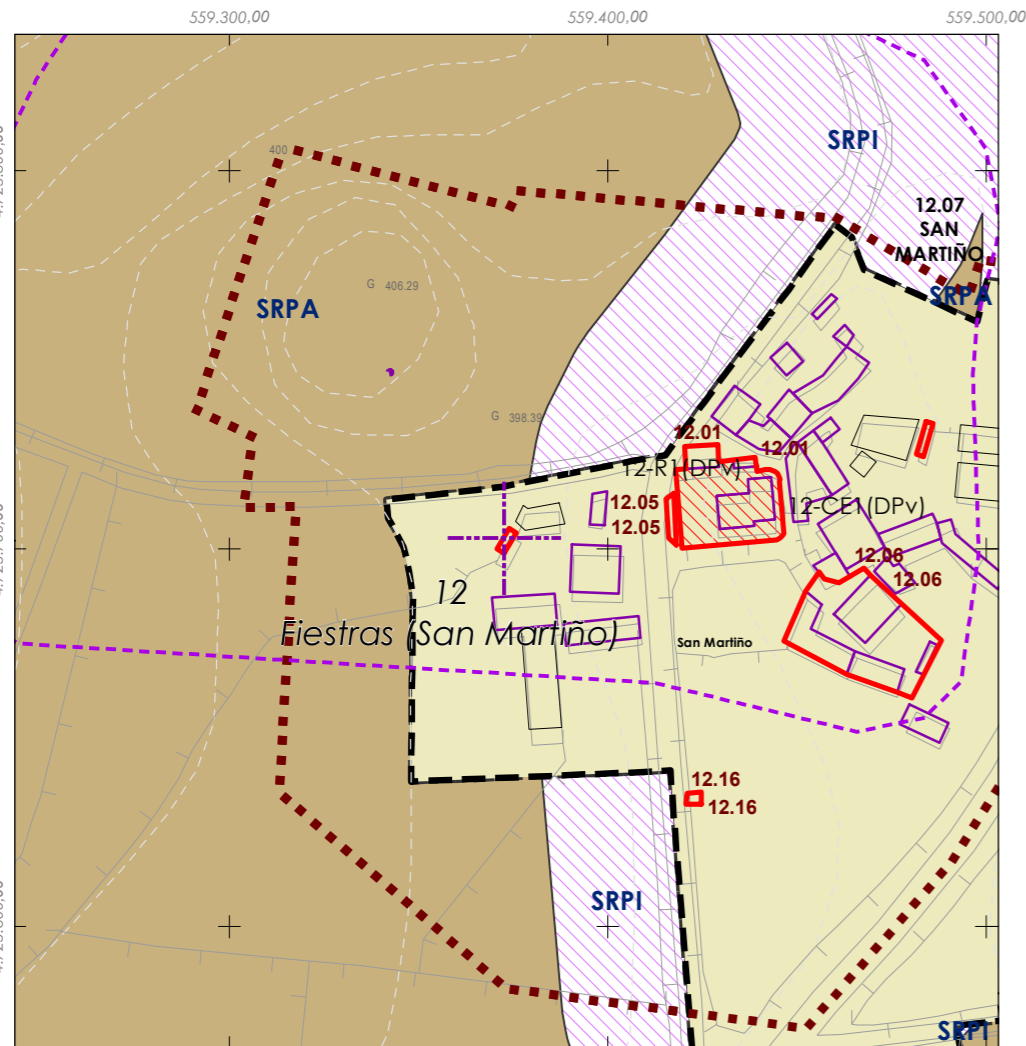
Denominación: **Hórreo**
Localización: **San Martiño**
Parroquia: **Fiestras (San Martiño)**

Coordenadas UTM:
UTM X: 559373 / UTM Y: 4725700
Sistema de coordenadas:
Proxección: U.T.M. European Datum 1950 Zona 29N
Unidades: metros

Descrición do ben:
Hórreo con cuberta de tella a dúas augas rematada nos extremos mediante cruz e pináculo de base cadrada. Costais formados por faixas, doelas e vigas de madeira sobre cepas de pedra.



- Delimitación PARROQUIAL**
- Abades (Santa María)
 - Ansemil (San Pedro)
 - Breixa (Santiago)
 - Carboeiro (Santa María)
 - Cervaña (San Salvador)
 - Chapa (San Cibrao)
 - Cira (Santa Baia)
 - Cortegada (Santa María)
 - Dornelas (San Martiño)
 - Escuadro (San Salvador)
 - Fiestras (San Martiño)
 - Graba (San Miguel)
 - Lamela (San Miguel)
 - Laro (San Salvador)
 - Manduas (San Tirso)
 - Margaride (San Fiz)
 - Martixe (San Cristovo)
 - Moalde (San Mamede)
 - Negreiros (San Martiño)
 - O Castro (San Mamede)
 - Oleiros (San Miguel)
 - Parada (Santo Tomé)
 - Pazos (San Martiño)
 - Piñeiro (San Xiao)
 - Ponte (San Miguel)
 - Refoxos (San Paio)
 - Rellas (San Martiño)
 - Saídres (San Xoán)
 - Siador (San Miguel)
 - Silleda (Santa Baia)
 - Taboada (Santiago)
 - Vilar (San Martiño)
 - Xestoso (Santa María)



- E 1:5.000
- CLASIFICACIÓN DO SOLO**
- Delimitación de Solo Urbano
 - SNR
 - SRPAU
 - SRPPC
 - SRPPX
 - SRPEN
 - SRPA
 - SRPF
 - SRPI
 - SUD
 - SRPO
- PATRIMONIO CULTURAL**
- Patrimonio Cultural
 - Contorno de protección
 - BIC
 - CPX - Contorno de protección de Xacemento
 - Camión Real
 - Camión de Santiago
 - Patrimonio Arqueolóxico (ZPI)**
 - Patrimonio Arqueolóxico (ZPI)
 - API - Área de Protección Integral





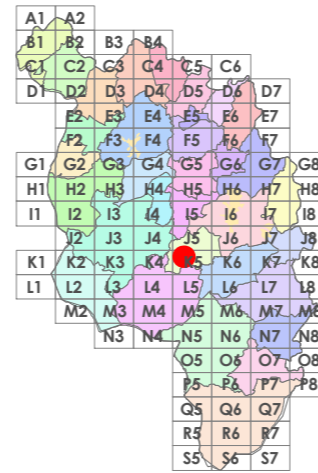
Código do elemento: **12.H23**

Página 224 de 513

Denominación: **Hórreo**
Localización: **San Martiño**
Parroquia: **Fiestras (San Martiño)**

Coordenadas UTM:
UTM X: 559484 / UTM Y: 4725730
Sistema de coordenadas:
Proxección: (U.T.M.) European Datum 1950 Zona 29N
Unidades: metros

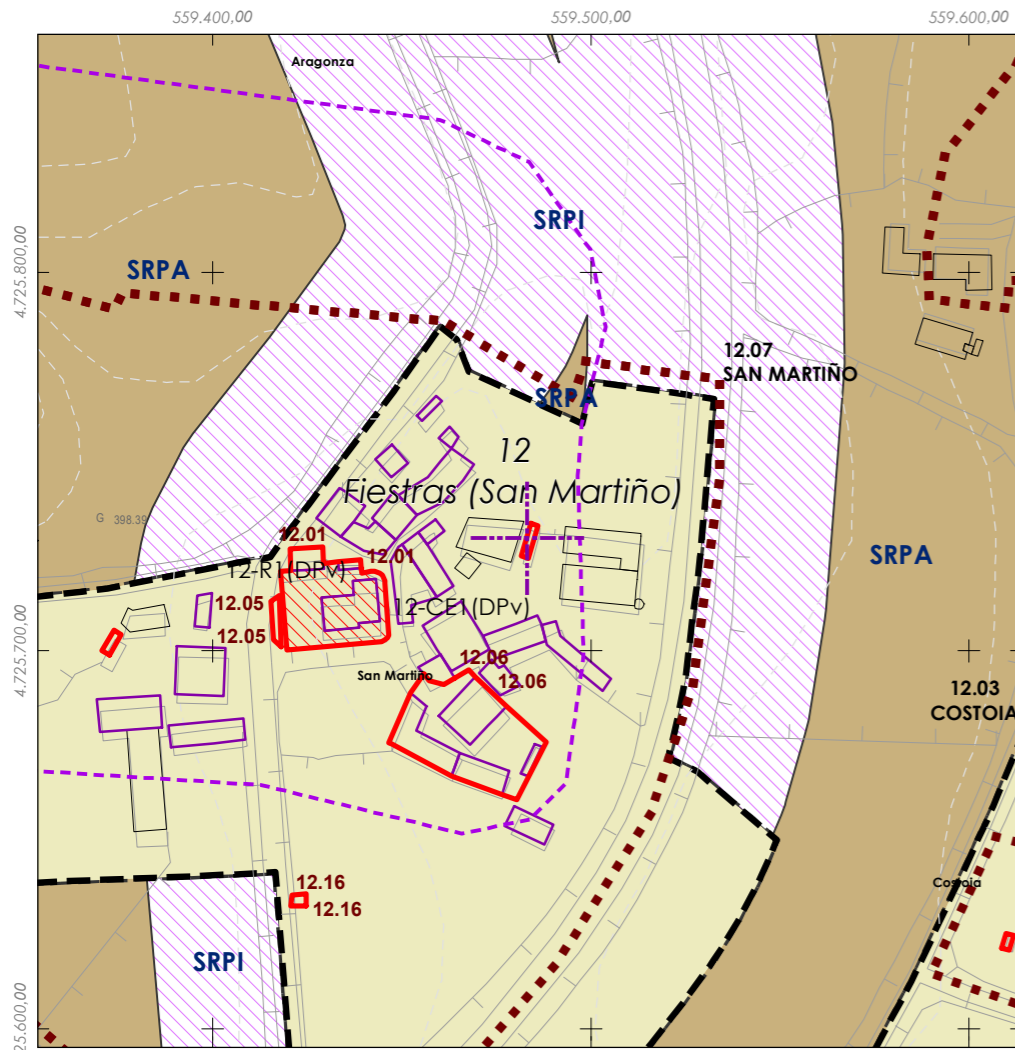
Descrición do ben:
Hórreo con cuberta de tella a dúas augas rematada nos extremos mediante cruz e pináculo de base cadrada. Costais rematados en ladrillo sobre cepas de pedra.



- Delimitación PARROQUIAL**
- Abades (Santa María)
 - Ansemil (San Pedro)
 - Breixa (Santiago)
 - Carboeiro (Santa María)
 - Cervaña (San Salvador)
 - Chapa (San Cibrao)
 - Cira (Santa Baia)
 - Cortegada (Santa María)
 - Dornelas (San Martiño)
 - Escuadro (San Salvador)
 - Fiestras (San Martiño)
 - Graba (San Miguel)
 - Lamela (San Miguel)
 - Laro (San Salvador)
 - Manduas (San Tirso)
 - Margaride (San Fiz)
 - Martixe (San Cristovo)
 - Moalde (San Mamede)
 - Negreiros (San Martiño)
 - O Castro (San Mamede)
 - Oleiros (San Miguel)
 - Parada (Santo Tomé)
 - Pazos (San Martiño)
 - Piñeiro (San Xiao)
 - Ponte (San Miguel)
 - Refoxos (San Paio)
 - Rellas (San Martiño)
 - Saídres (San Xoán)
 - Siador (San Miguel)
 - Silleda (Santa Baia)
 - Taboada (Santiago)
 - Vilar (San Martiño)
 - Xestoso (Santa María)

- PATRIMONIO CULTURAL**
- Patrimonio Cultural
 - Contorno de protección
 - BIC
 - CPX - Contorno de protección de Xacemento
 - *** Camiño Real
 - Camiño de Santiago
- Patrimonio Arqueolóxico (ZPI)**
- Patrimonio Arqueolóxico (ZPI)
 - API - Área de Protección Integral

- CLASIFICACIÓN DO SOLO**
- Delimitación de Solo Urbano
 - SNR
 - SRPI
 - SUD
 - SRPO
 - SRPAU
 - SRPPC
 - SRPPX
 - SRPEN
 - SRPA
 - SPRF





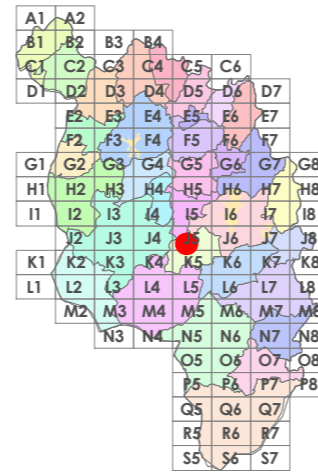
Código do elemento: **12.H24**

Página 225 de 513

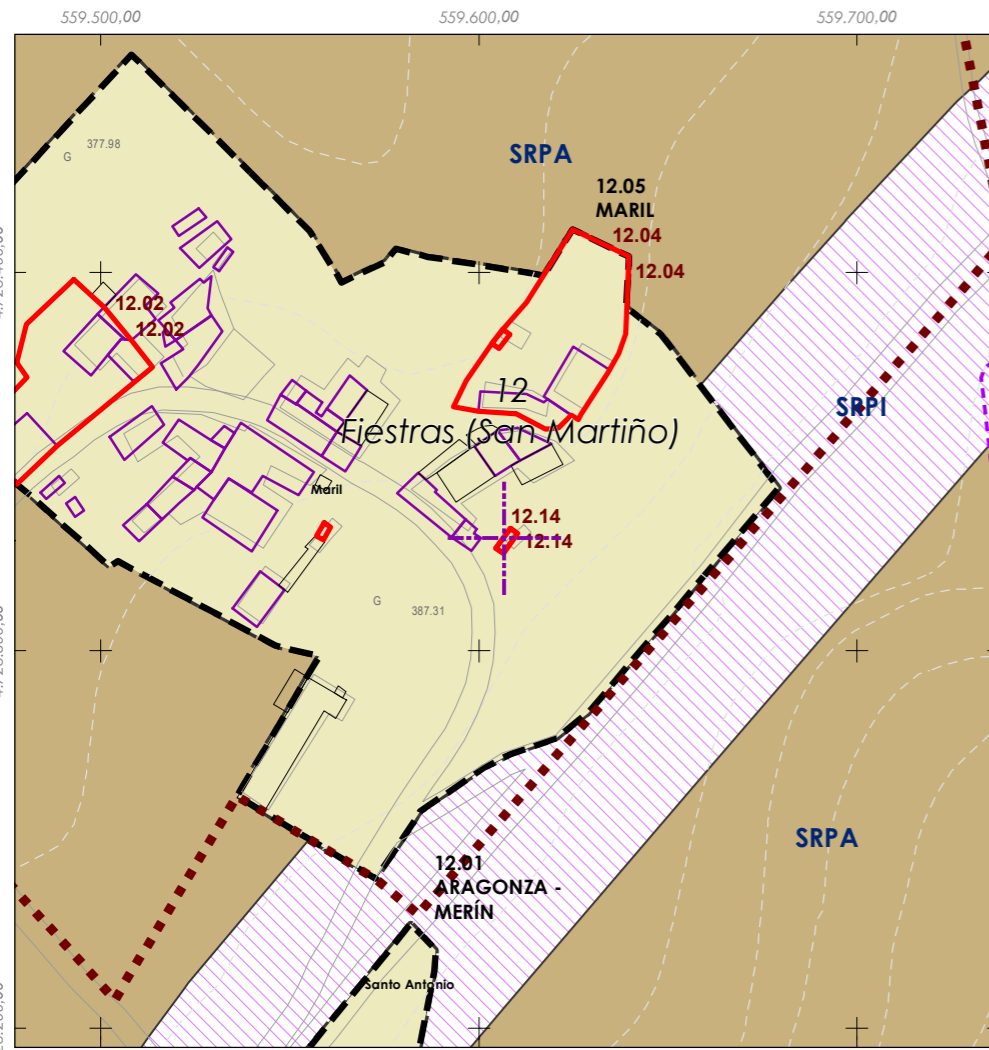
Denominación:
Hórreo da casa de Maril (Nº1)
Localización: **Maril**
Parroquia: **P. de Fiestras (San Martiño)**

Coordenadas UTM:
UTM X: 559607 / UTM Y: 4726330
Sistema de coordenadas:
Proxección: U.T.M. European Datum 1950 Zona 29N
Unidades: metros

Descrición do ben:
Hórreo con cuberta de tella a dúas augas rematada nos extremos mediante cruz e pináculo de base cadrada. Costais formados por faixas, doelas e vigas de madeira sobre cepas de pedra.



- Delimitación PARROQUIAL**
- Abades (Santa María)
 - Ansemil (San Pedro)
 - Breixa (Santiago)
 - Carboeiro (Santa María)
 - Cervaña (San Salvador)
 - Chapa (San Cibrao)
 - Cira (Santa Baia)
 - Cortegada (Santa María)
 - Dornelas (San Martiño)
 - Escuadro (San Salvador)
 - Fiestras (San Martiño)
 - Graba (San Miguel)
 - Lamela (San Miguel)
 - Laro (San Salvador)
 - Manduas (San Tirso)
 - Margaride (San Fiz)
 - Martixe (San Cristovo)
 - Moalde (San Mamede)
 - Negreiros (San Martiño)
 - O Castro (San Mamede)
 - Oleiros (San Miguel)
 - Parada (Santo Tomé)
 - Pazos (San Martiño)
 - Piñeiro (San Xiao)
 - Ponte (San Miguel)
 - Refoxos (San Paio)
 - Rellas (San Martiño)
 - Saídres (San Xoán)
 - Siador (San Miguel)
 - Silleda (Santa Baia)
 - Taboada (Santiago)
 - Vilar (San Martiño)
 - Xestoso (Santa María)



CLASIFICACIÓN DO SOLO

- Delimitación de Solo Urbano
- SNR
- SRPAU
- SRPPC
- SRPPX
- SRPEN
- SRPA
- SRPO
- SRPF

PATRIMONIO CULTURAL

- Patrimonio Cultural
- Contorno de protección
- BIC
- CPX - Contorno de protección de Xacemento
- *** Camiño Real
- Camiño de Santiago
- Patrimonio Arqueolóxico (ZPI)
- Patrimonio Arqueolóxico (ZPI)
- API - Área de Protección Integral





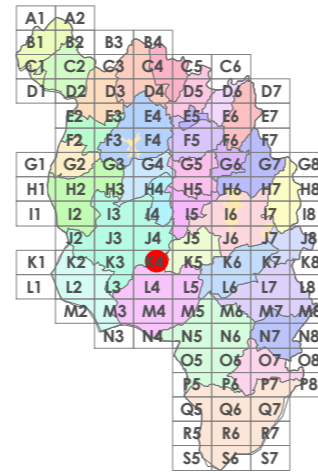
Código do elemento: **13.H01**

Página 226 de 513

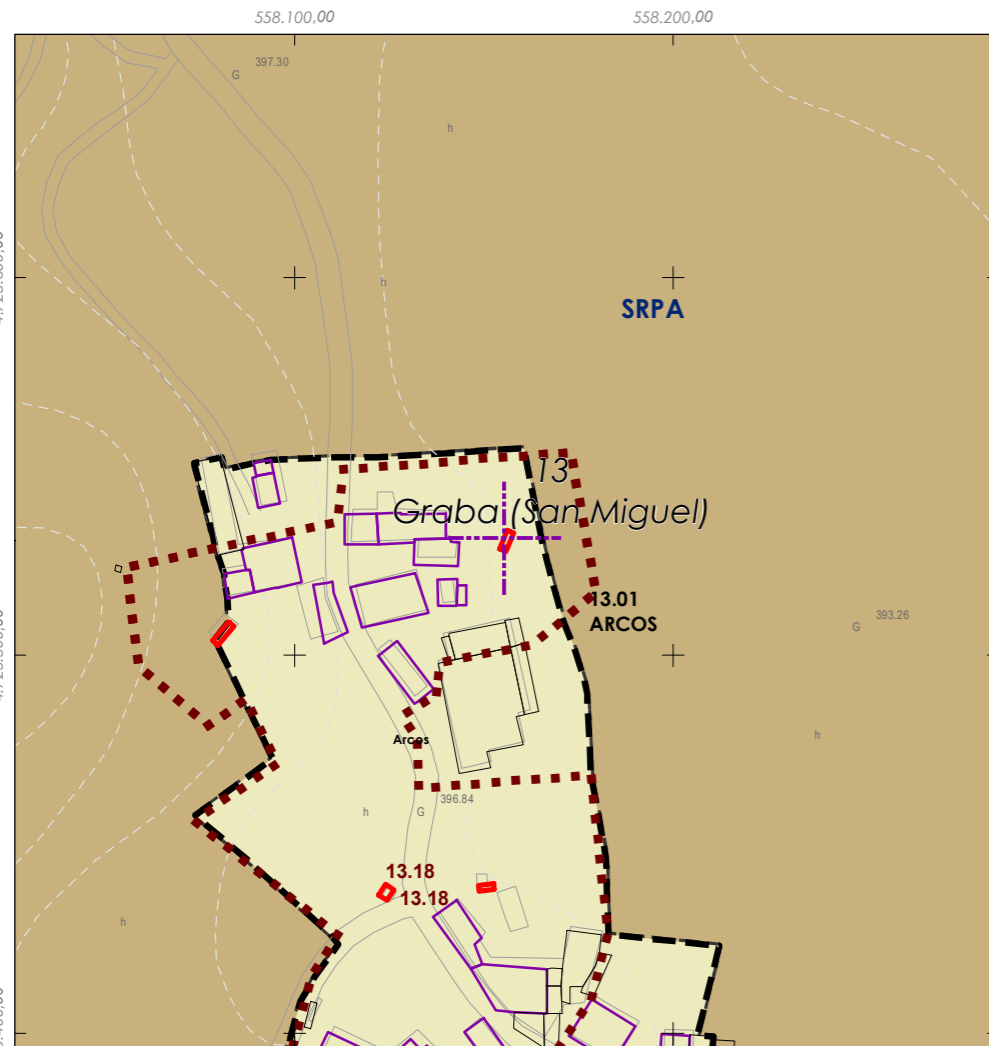
Denominación:
Hórreo
Localización: **Arcos**
Parroquia: **Graba (San Miguel)**

Coordenadas UTM:
UTM X: 558156 / UTM Y: 4725530
Sistema de coordenadas:
Proxección: (U.T.M.) European Datum 1950 Zona 29N
Unidades: metros

Descrición do ben:
Hórreo con cuberta de tella a dúas augas. Costais formados por doelas de pedra e cerramento de ladrillo sobre cepas de pedra.



- Delimitación PARROQUIAL**
- Abades (Santa María)
 - Ansemil (San Pedro)
 - Breixa (Santiago)
 - Carboeiro (Santa María)
 - Cervaña (San Salvador)
 - Chapa (San Cibrao)
 - Cira (Santa Baia)
 - Cortegada (Santa María)
 - Dornelas (San Martiño)
 - Escuadro (San Salvador)
 - Fiestras (San Martiño)
 - Graba (San Miguel)
 - Lamela (San Miguel)
 - Laro (San Salvador)
 - Manduas (San Tirso)
 - Margaride (San Fiz)
 - Martixe (San Cristovo)
 - Moalde (San Mamede)
 - Negreiros (San Martiño)
 - O Castro (San Mamede)
 - Oleiros (San Miguel)
 - Parada (Santo Tomé)
 - Pazos (San Martiño)
 - Piñeiro (San Xiao)
 - Ponte (San Miguel)
 - Refoxos (San Paio)
 - Rellas (San Martiño)
 - Saídres (San Xoán)
 - Siador (San Miguel)
 - Silleda (Santa Baia)
 - Taboada (Santiago)
 - Vilar (San Martiño)
 - Xestoso (Santa María)



- CLASIFICACIÓN DO SOLO**
- Delimitación de Solo Urbano
 - SNR
 - SRPI
 - SUD
 - SRPO
 - SRPAU
 - SRPPC
 - SRPPX
 - SRPEN
 - SRPA
 - SPRF
- PATRIMONIO CULTURAL**
- Patrimonio Cultural
 - Contorno de protección
 - BIC
 - CPX - Contorno de protección de Xacemento
 - Camión Real
 - Camión de Santiago
- Patrimonio Arqueolóxico (ZPI)**
- Patrimonio Arqueolóxico (ZPI)
 - API - Área de Protección Integral





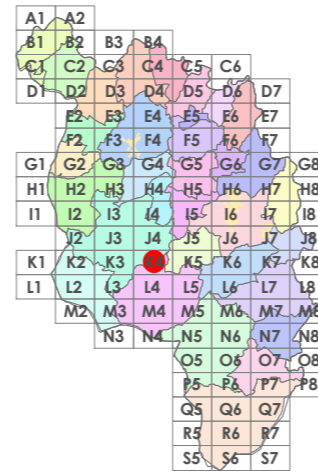
Código do elemento: **13.H02**

Página 227 de 513

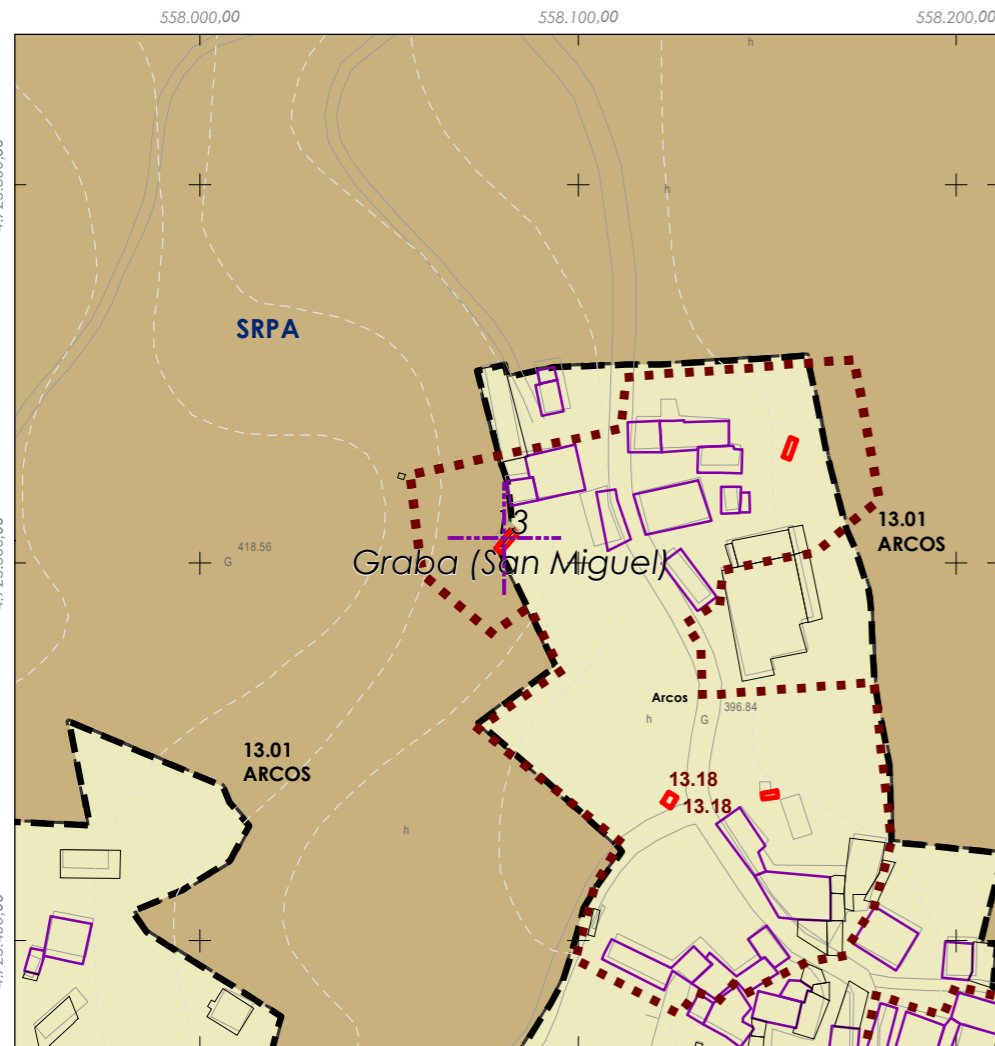
Denominación:
Hórreo
Localización: **Graba (San Miguel)**
Parroquia: **Graba (San Miguel)**

Coordenadas UTM:
UTM X: 558081 / UTM Y: 4725510
Sistema de coordenadas:
Proxección: (U.T.M.) European Datum 1950 Zona 29N
Unidades: metros

Descrición do ben:
Hórreo con cuberta de tella a dúas augas rematada nos extremos mediante cruz e pináculo de base cadrada. Costais formados por doelas de pedra e cerramento de ladrillo sobre cepas de pedra.



- Delimitación PARROQUIAL**
- Abades (Santa María)
 - Ansemil (San Pedro)
 - Breixa (Santiago)
 - Carboeiro (Santa María)
 - Cervaña (San Salvador)
 - Chapa (San Cibrao)
 - Cira (Santa Baia)
 - Cortegada (Santa María)
 - Dornelas (San Martiño)
 - Escuadro (San Salvador)
 - Fiestras (San Martiño)
 - Graba (San Miguel)
 - Lamela (San Miguel)
 - Laro (San Salvador)
 - Manduas (San Tirso)
 - Margaride (San Fiz)
 - Martixe (San Cristovo)
 - Moalde (San Mamede)
 - Negreiros (San Martiño)
 - O Castro (San Mamede)
 - Oleiros (San Miguel)
 - Parada (Santo Tomé)
 - Pazos (San Martiño)
 - Piñeiro (San Xiao)
 - Ponte (San Miguel)
 - Refoxos (San Paio)
 - Rellas (San Martiño)
 - Saídres (San Xoán)
 - Siador (San Miguel)
 - Silleda (Santa Baia)
 - Taboada (Santiago)
 - Vilar (San Martiño)
 - Xestoso (Santa María)



E 1:5.000

0 12.5 25 50 Metros

CLASIFICACIÓN DO SOLO

- Delimitación de Solo Urbano
- SNR
- SRPI
- SUD
- SRPO
- SRPAU
- SRPPC
- SRPPX
- SRPEN
- SRPA
- SPRF

PATRIMONIO CULTURAL

- Patrimonio Cultural
- Contorno de protección
- BIC
- CPX - Contorno de protección de Xacemento
- *** Camiño Real
- Camiño de Santiago

Patrimonio Arqueolóxico (ZPI)

- Patrimonio Arqueolóxico (ZPI)
- API - Área de Protección Integral





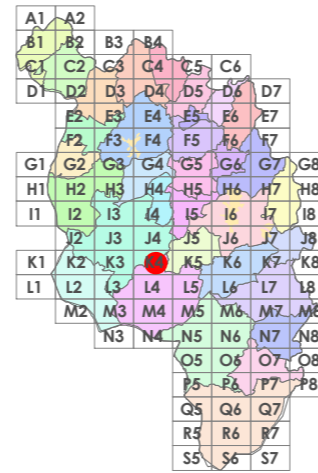
Código do elemento: **13.H03**

Página 228 de 513

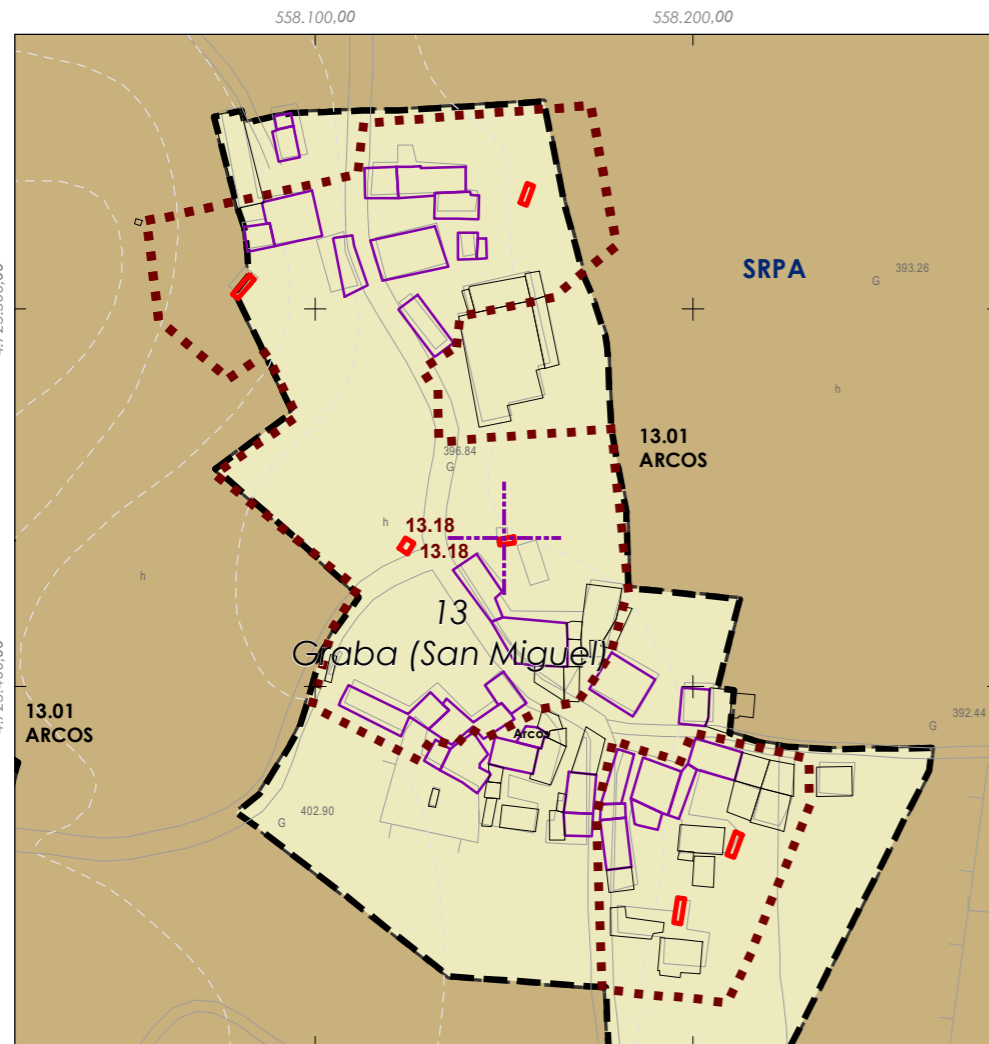
Denominación:
Hórreo
Localización: **Arcos**
Parroquia: **Graba (San Miguel)**

Coordenadas UTM:
UTM X: 558151 / UTM Y: 4725440
Sistema de coordenadas:
Proxección: (U.T.M.) European Datum 1950 Zona 29N
Unidades: metros

Descrición do ben:
Hórreo con cuberta de tella a dúas augas rematada nos extremos mediante cruz e pináculo de base cadrada. Costais formados por faixas, doelas e vigas de madeira sobre cepas de pedra.



- Delimitación PARROQUIAL**
- Abades (Santa María)
 - Ansemil (San Pedro)
 - Breixa (Santiago)
 - Carboeiro (Santa María)
 - Cervaña (San Salvador)
 - Chapa (San Cibrao)
 - Cira (Santa Baia)
 - Cortegada (Santa María)
 - Dornelas (San Martiño)
 - Escuadro (San Salvador)
 - Fiestras (San Martiño)
 - Graba (San Miguel)
 - Lamela (San Miguel)
 - Laro (San Salvador)
 - Manduas (San Tirso)
 - Margaride (San Fiz)
 - Martixe (San Cristovo)
 - Moalde (San Mamede)
 - Negreiros (San Martiño)
 - O Castro (San Mamede)
 - Oleiros (San Miguel)
 - Parada (Santo Tomé)
 - Pazos (San Martiño)
 - Piñeiro (San Xiao)
 - Ponte (San Miguel)
 - Refoxos (San Paio)
 - Rellas (San Martiño)
 - Saídres (San Xoán)
 - Siador (San Miguel)
 - Silleda (Santa Baia)
 - Taboada (Santiago)
 - Vilar (San Martiño)
 - Xestoso (Santa María)



- E 1:5.000
- 0 12.5 25 50 Metros
- CLASIFICACIÓN DO SOLO**
- Delimitación de Solo Urbano
 - SNR
 - SNR
 - SRPI
 - SUD
 - SRPO
 - SRPAU
 - SRPPC
 - SRPPX
 - SRPEN
 - SRPA
 - SPRF
- PATRIMONIO CULTURAL**
- Patrimonio Cultural
 - Contorno de protección
 - BIC
 - CPX - Contorno de protección de Xacemento
 - Camiño Real
 - Camiño de Santiago
- Patrimonio Arqueolóxico (ZPI)**
- Patrimonio Arqueolóxico (ZPI)
 - API - Área de Protección Integral





Código do elemento:

13.H04

Página 229 de 513

Denominación:

Hórreo

Coordenadas UTM:

UTM X: 558204 / UTM Y: 4725350

Localización:

Arcos

Parroquia:

Graba (San Miguel)

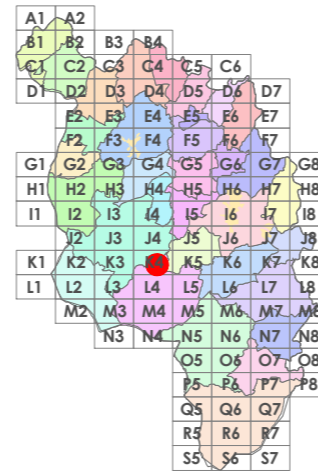
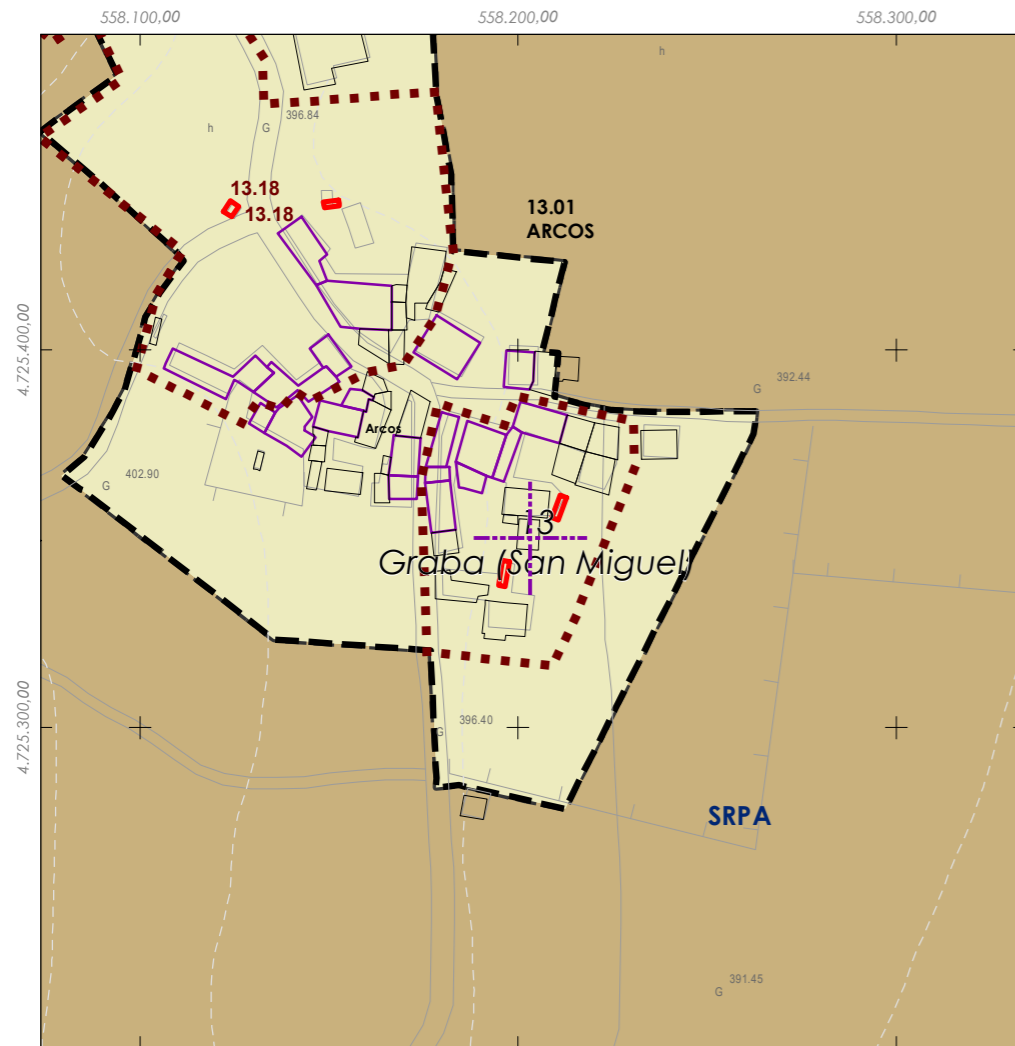
Sistema de coordenadas:

Proxección: (U.T.M.) European Datum 1950 Zona 29N

Unidades: metros

Descrición do ben:

Hórreo con cuberta de tella a dúas augas. Costais formados por faixas, doelas e vigas de madeira sobre cepas de pedra.



Delimitación PARROQUIAL

- | | |
|-------------------------|-------------------------|
| Abades (Santa María) | Martixe (San Cristovo) |
| Ansemil (San Pedro) | Moalde (San Mamede) |
| Breixa (Santiago) | Negreiros (San Martiño) |
| Carboeiro (Santa María) | O Castro (San Mamede) |
| Cervaña (San Salvador) | Oleiros (San Miguel) |
| Chapa (San Cibrao) | Parada (Santo Tomé) |
| Cira (Santa Baia) | Pazos (San Martiño) |
| Cortegada (Santa María) | Piñeiro (San Xiao) |
| Dornelas (San Martiño) | Ponte (San Miguel) |
| Escuadro (San Salvador) | Refoxos (San Paio) |
| Fiestras (San Martiño) | Rellas (San Martiño) |
| Graba (San Miguel) | Saídres (San Xoán) |
| Lamela (San Miguel) | Siador (San Miguel) |
| Laro (San Salvador) | Silleda (Santa Baia) |
| Manduas (San Tirso) | Taboada (Santiago) |
| Margaride (San Fiz) | Vilar (San Martiño) |
| | Xestoso (Santa María) |

E 1:5.000
0 12.5 25 50 Metros

CLASIFICACIÓN DO SOLO

- | | |
|-----------------------------|-------|
| Delimitación de Solo Urbano | SRPAU |
| SNR | SRPPC |
| SNR | SRPPX |
| SRPI | SRPEN |
| SUD | SRPA |
| SRPO | SPRF |

PATRIMONIO CULTURAL

- Patrimonio Cultural
- Contorno de protección
- BIC
- CPX - Contorno de protección de Xacemento
- *** Camiño Real
- Camiño de Santiago
- Patrimonio Arqueolóxico (ZPI)**
- Patrimonio Arqueolóxico (ZPI)
- API - Área de Protección Integral





Código do elemento: **13.H05**

Página 230 de 513

Denominación:

Hórreo

Localización:

Graba (San Miguel)

Parroquia:

Graba (San Miguel)

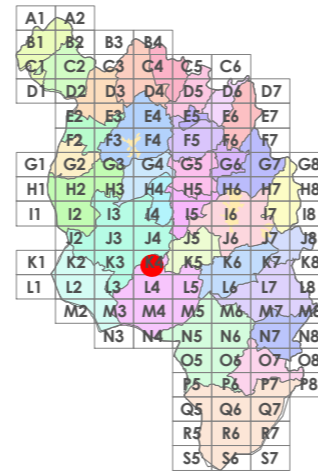
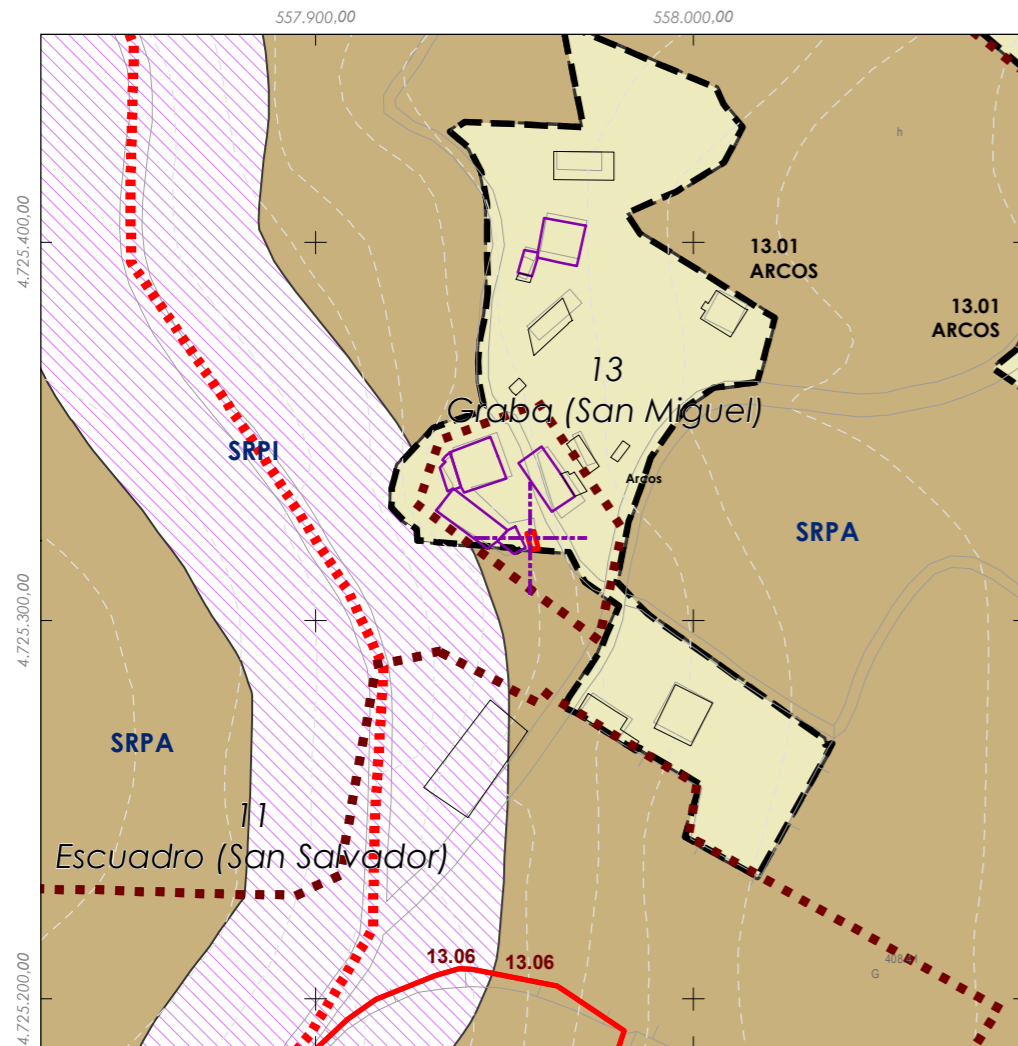
Coordenadas UTM:

UTM X: 557958 / UTM Y: 4725320

Sistema de coordenadas:
Proxección: (U.T.M.) European Datum 1950 Zona 29N
Unidades: metros

Descrición do ben:

Hórreo con cuberta de tella a dúas augas rematada nos extremos mediante cruz e pináculo de base cadrada. Costais formados por faixas, doelas e vigas de madeira sobre cepas de pedra.



Delimitación PARROQUIAL

- | | |
|-------------------------|-------------------------|
| Abades (Santa María) | Martixe (San Cristovo) |
| Ansemil (San Pedro) | Moalde (San Mamede) |
| Breixa (Santiago) | Negreiros (San Martiño) |
| Carboeiro (Santa María) | O Castro (San Mamede) |
| Cervaña (San Salvador) | Oleiros (San Miguel) |
| Chapa (San Cibrao) | Parada (Santo Tomé) |
| Cira (Santa Baia) | Pazos (San Martiño) |
| Cortegada (Santa María) | Piñeiro (San Xiao) |
| Dornelas (San Martiño) | Ponte (San Miguel) |
| Escuadro (San Salvador) | Refoxos (San Paio) |
| Fiestras (San Martiño) | Rellas (San Martiño) |
| Graba (San Miguel) | Saídres (San Xoán) |
| Lamela (San Miguel) | Siador (San Miguel) |
| Laro (San Salvador) | Silleda (Santa Baia) |
| Manduas (San Tirso) | Taboada (Santiago) |
| Margaride (San Fiz) | Vilar (San Martiño) |
| | Xestoso (Santa María) |



CLASIFICACIÓN DO SOLO

- | | |
|-----------------------------|-------|
| Delimitación de Solo Urbano | SRPAU |
| SNR | SRPPC |
| SNR | SRPPX |
| SRPI | SRPEN |
| SUD | SRPA |
| SRPO | SPRF |

PATRIMONIO CULTURAL

- Patrimonio Cultural
- Contorno de protección
- BIC
- CPX - Contorno de protección de Xacemento
- *** Camiño Real
- Camiño de Santiago
- Patrimonio Arqueolóxico (ZPI)**
- Patrimonio Arqueolóxico (ZPI)
- API - Área de Protección Integral





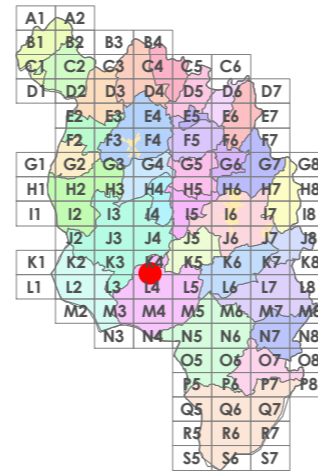
Código do elemento: **13.H06**

Página 231 de 513

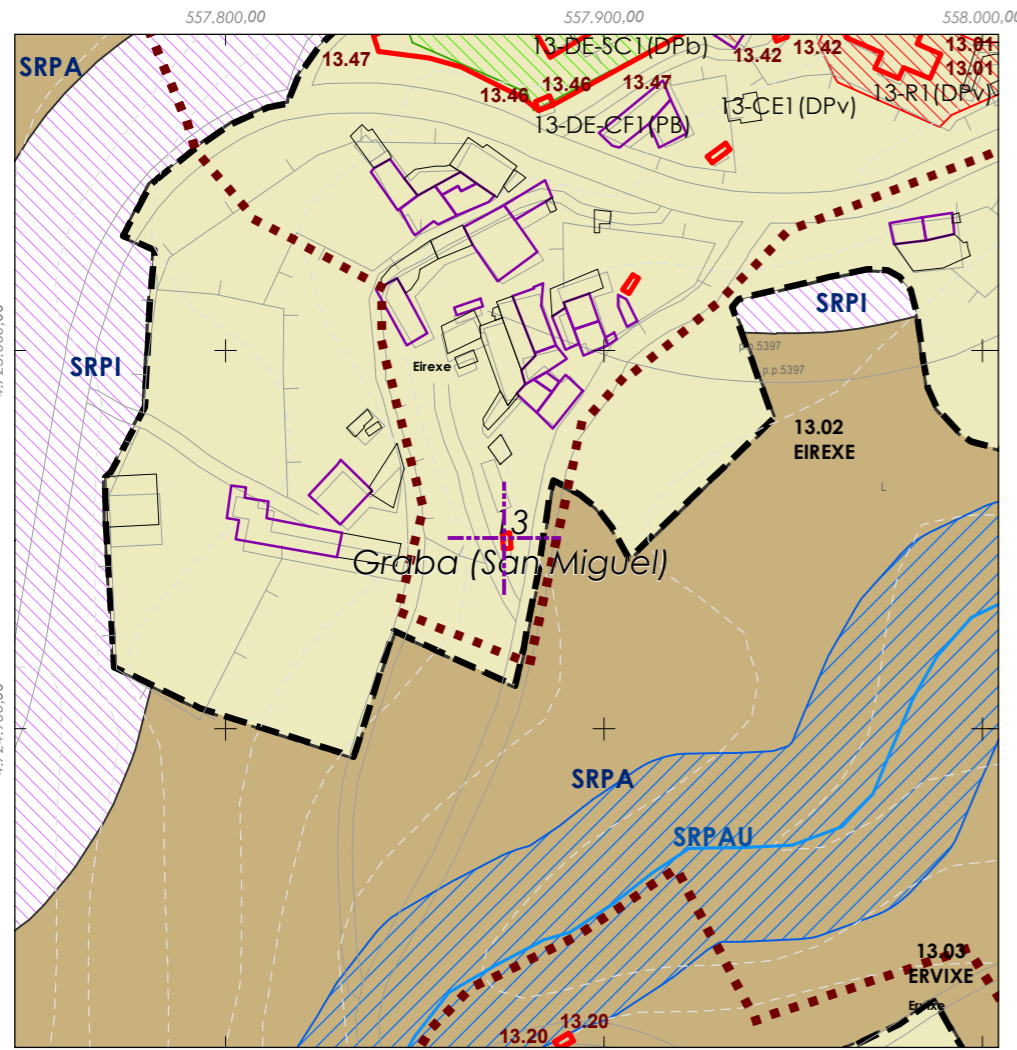
Denominación: **Hórreo**
Localización: **Eirexe**
Parroquia: **Graba (San Miguel)**

Coordenadas UTM:
UTM X: 557874 / UTM Y: 4724950
Sistema de coordenadas:
Proxección: (U.T.M.) European Datum 1950 Zona 29N
Unidades: metros

Descrición do ben:
Hórreo con cuberta de tella a dúas augas rematada nos extremos mediante cruz e pináculo de base cadrada. Costais formados por faixas, doelas e vigas de madeira sobre cepas de pedra.



- Delimitación PARROQUIAL**
- Abades (Santa María)
 - Ansemil (San Pedro)
 - Breixa (Santiago)
 - Carboeiro (Santa María)
 - Cervaña (San Salvador)
 - Chapa (San Cibrao)
 - Cira (Santa Baia)
 - Cortegada (Santa María)
 - Dornelas (San Martiño)
 - Escuadro (San Salvador)
 - Fiestras (San Martiño)
 - Graba (San Miguel)
 - Lamela (San Miguel)
 - Laro (San Salvador)
 - Manduas (San Tirso)
 - Margaride (San Fiz)
 - Martixe (San Cristovo)
 - Moalde (San Mamede)
 - Negreiros (San Martiño)
 - O Castro (San Mamede)
 - Oleiros (San Miguel)
 - Parada (Santo Tomé)
 - Pazos (San Martiño)
 - Piñeiro (San Xiao)
 - Ponte (San Miguel)
 - Refoxos (San Paio)
 - Rellas (San Martiño)
 - Saídres (San Xoán)
 - Siador (San Miguel)
 - Silleda (Santa Baia)
 - Taboada (Santiago)
 - Vilar (San Martiño)
 - Xestoso (Santa María)



CLASIFICACIÓN DO SOLO

- Delimitación de Solo Urbano
- SNR
- SRPI
- SUD
- SRPO
- SRPAU
- SRPPC
- SRPPX
- SRPEN
- SRPA
- SPRF

PATRIMONIO CULTURAL

- Patrimonio Cultural
- Contorno de protección
- BIC
- CPX - Contorno de protección de Xacemento
- Camión Real
- Camión de Santiago
- Patrimonio Arqueolóxico (ZPI)
- Patrimonio Arqueolóxico (ZPI)
- API - Área de Protección Integral





Código do elemento:

13.H07

Página 232 de 513

Denominación:

Hórreo

Coordenadas UTM:

UTM X: 557907 / UTM Y: 4725020

Localización:

Eirexe

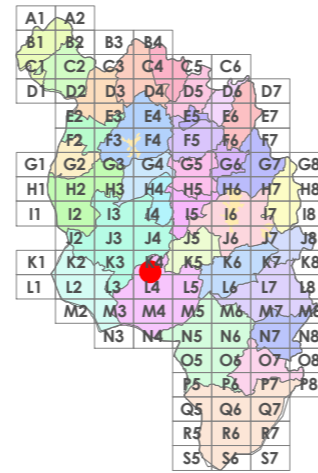
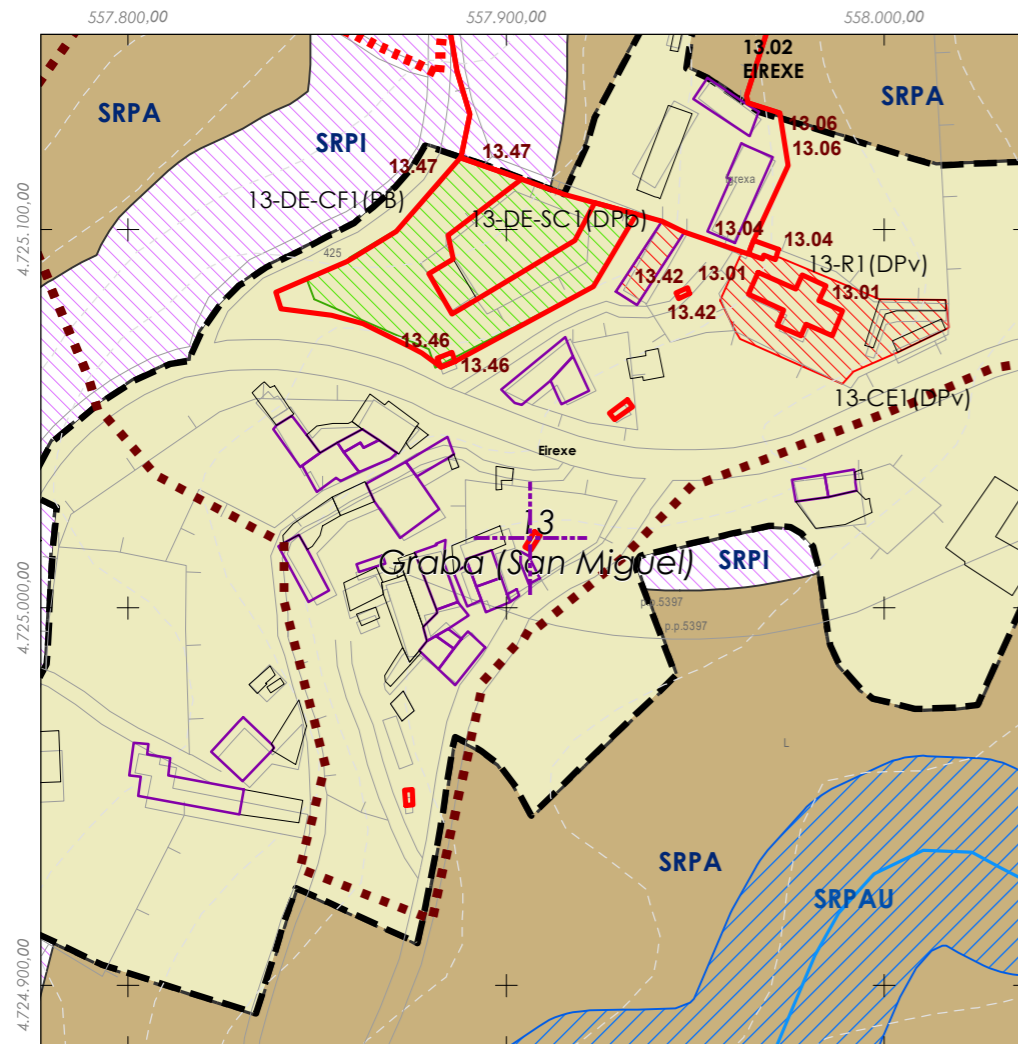
Parroquia:

Graba (San Miguel)

Sistema de coordenadas:
Proxección: (U.T.M.) European Datum 1950 Zona 29N
Unidades: metros

Descrición do ben:

Hórreo con cuberta de tella a dúas augas rematada nos extremos mediante cruz e pináculo de base cadrada. Costais formados por faixas, doelas e vigas de madeira sobre cepas de pedra.



Delimitación PARROQUIAL

- | | |
|-------------------------|-------------------------|
| Abades (Santa María) | Martixe (San Cristovo) |
| Ansemil (San Pedro) | Moalde (San Mamede) |
| Breixa (Santiago) | Negreiros (San Martiño) |
| Carboeiro (Santa María) | O Castro (San Mamede) |
| Cervaña (San Salvador) | Oleiros (San Miguel) |
| Chapa (San Cibrao) | Parada (Santo Tomé) |
| Cira (Santa Baia) | Pazos (San Martiño) |
| Cortegada (Santa María) | Piñeiro (San Xiao) |
| Dornelas (San Martiño) | Ponte (San Miguel) |
| Escuadro (San Salvador) | Refoxos (San Paio) |
| Fiestras (San Martiño) | Rellas (San Martiño) |
| Graba (San Miguel) | Saídres (San Xoán) |
| Lamela (San Miguel) | Siador (San Miguel) |
| Laro (San Salvador) | Silleda (Santa Baia) |
| Manduas (San Tirso) | Taboada (Santiago) |
| Margaride (San Fiz) | Vilar (San Martiño) |
| | Xestoso (Santa María) |



CLASIFICACIÓN DO SOLO

- | | |
|-----------------------------|-------|
| Delimitación de Solo Urbano | SRPAU |
| SNR | SRPPC |
| SNR | SRPPX |
| SRPI | SRPEN |
| SUD | SRPA |
| SRPO | SPRF |

PATRIMONIO CULTURAL

- Patrimonio Cultural
- Contorno de protección
- BIC
- CPX - Contorno de protección de Xacemento
- *** Camiño Real
- Camiño de Santiago
- Patrimonio Arqueolóxico (ZPI)**
- Patrimonio Arqueolóxico (ZPI)
- API - Área de Protección Integral





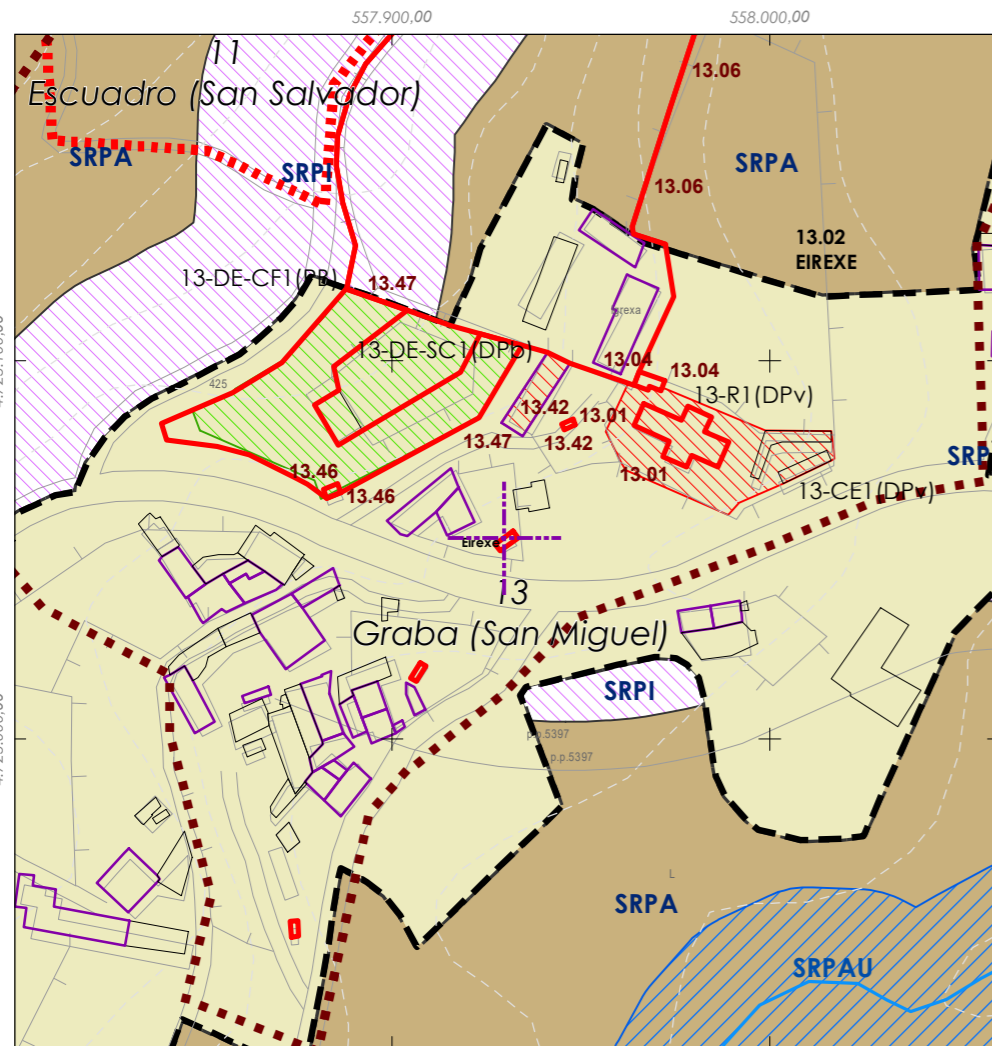
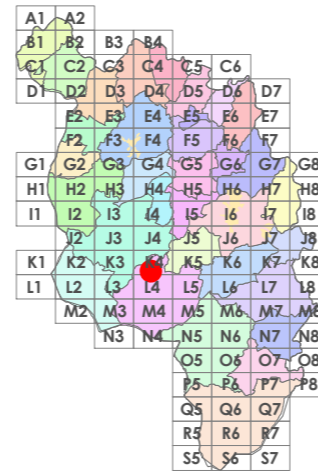
Código do elemento: **13.H08**

Página 233 de 513

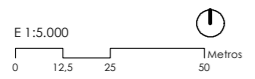
Denominación: **Hórreo**
Localización: **Eirexe**
Parroquia: **Graba (San Miguel)**

Coordenadas UTM:
UTM X: 557930 / UTM Y: 4725050
Sistema de coordenadas:
Proxección: (U.T.M.) European Datum 1950 Zona 29N
Unidades: metros

Descrición do ben:
Hórreo con cuberta de tella a dúas augas rematada nos extremos mediante cruz e pináculo de base cadrada. Costais formados por faixas, doelas e vigas de madeira sobre cepas de pedra.



- Delimitación PARROQUIAL**
- Abades (Santa María)
 - Ansemil (San Pedro)
 - Breixa (Santiago)
 - Carboeiro (Santa María)
 - Cervaña (San Salvador)
 - Chapa (San Cibrao)
 - Cira (Santa Baia)
 - Cortegada (Santa María)
 - Dornelas (San Martiño)
 - Escuadro (San Salvador)
 - Fiestras (San Martiño)
 - Graba (San Miguel)
 - Lamela (San Miguel)
 - Laro (San Salvador)
 - Manduas (San Tirso)
 - Margaride (San Fiz)
 - Martixe (San Cristovo)
 - Moalde (San Mamede)
 - Negreiros (San Martiño)
 - O Castro (San Mamede)
 - Oleiros (San Miguel)
 - Parada (Santo Tomé)
 - Pazos (San Martiño)
 - Piñeiro (San Xiao)
 - Ponte (San Miguel)
 - Refoxos (San Paio)
 - Rellas (San Martiño)
 - Saídres (San Xoán)
 - Siador (San Miguel)
 - Silleda (Santa Baia)
 - Taboada (Santiago)
 - Vilar (San Martiño)
 - Xestoso (Santa María)



CLASIFICACIÓN DO SOLO

- Delimitación de Solo Urbano
- SNR
- SRPAU
- SRPPC
- SRPPX
- SRPEN
- SRPA
- SRPF
- SUD
- SRPO

PATRIMONIO CULTURAL

- Patrimonio Cultural
- Contorno de protección
- BIC
- CPX - Contorno de protección de Xacemento
- Camión Real
- Camión de Santiago
- Patrimonio Arqueolóxico (ZPI)
- Patrimonio Arqueolóxico (ZPI)
- API - Área de Protección Integral





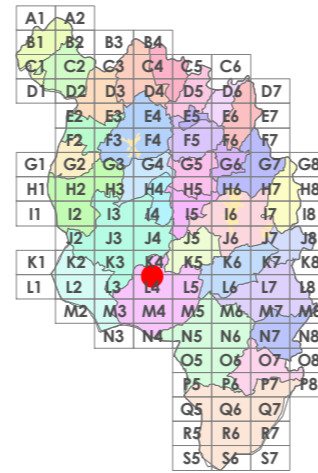
Código do elemento: **13.H09**

Página 234 de 513

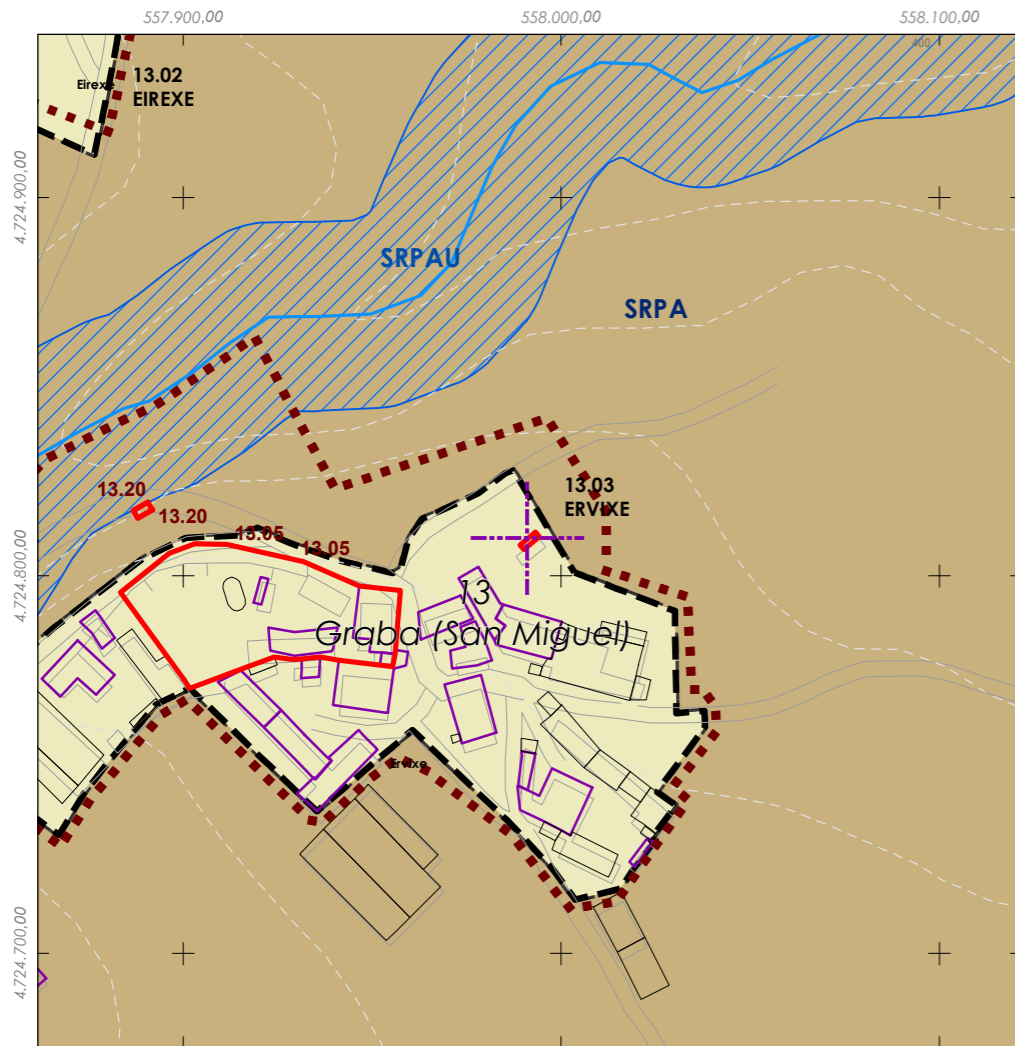
Denominación:
Hórreo
Localización: **Eirexe**
Parroquia: **Graba (San Miguel)**

Coordenadas UTM:
UTM X: 557992 / UTM Y: 4724810
Sistema de coordenadas:
Proxección: (U.T.M.) European Datum 1950 Zona 29N
Unidades: metros

Descrición do ben:
Hórreo con cuberta de tella a dúas augas rematada nos extremos mediante cruz e pináculo de base cadrada. Costais formados por faixas, doelas e vigas de madeira sobre cepas de pedra.



- Delimitación PARROQUIAL**
- Abades (Santa María)
 - Ansemil (San Pedro)
 - Breixa (Santiago)
 - Carboeiro (Santa María)
 - Cervaña (San Salvador)
 - Chapa (San Cibrao)
 - Cira (Santa Baia)
 - Cortegada (Santa María)
 - Dornelas (San Martiño)
 - Escuadro (San Salvador)
 - Fiestras (San Martiño)
 - Graba (San Miguel)
 - Lamela (San Miguel)
 - Laro (San Salvador)
 - Manduas (San Tirso)
 - Margaride (San Fiz)
 - Martixe (San Cristovo)
 - Moalde (San Mamede)
 - Negreiros (San Martiño)
 - O Castro (San Mamede)
 - Oleiros (San Miguel)
 - Parada (Santo Tomé)
 - Pazos (San Martiño)
 - Piñeiro (San Xiao)
 - Ponte (San Miguel)
 - Refoxos (San Paio)
 - Rellas (San Martiño)
 - Saídres (San Xoán)
 - Siador (San Miguel)
 - Silleda (Santa Baia)
 - Taboada (Santiago)
 - Vilar (San Martiño)
 - Xestoso (Santa María)



CLASIFICACIÓN DO SOLO

- Delimitación de Solo Urbano
- SNR
- SRPI
- SUD
- SRPO
- SRPAU
- SRPPC
- SRPPX
- SRPEN
- SRPA
- SPRF

PATRIMONIO CULTURAL

- Patrimonio Cultural
- Contorno de protección
- BIC
- CPX - Contorno de protección de Xacemento
- *** Camiño Real
- Camiño de Santiago
- Patrimonio Arqueolóxico (ZPI)**
- Patrimonio Arqueolóxico (ZPI)
- API - Área de Protección Integral





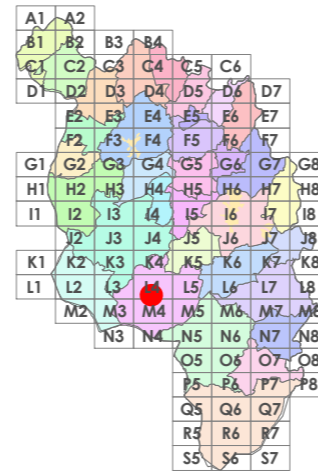
Código do elemento: **13.H10**

Página 235 de 513

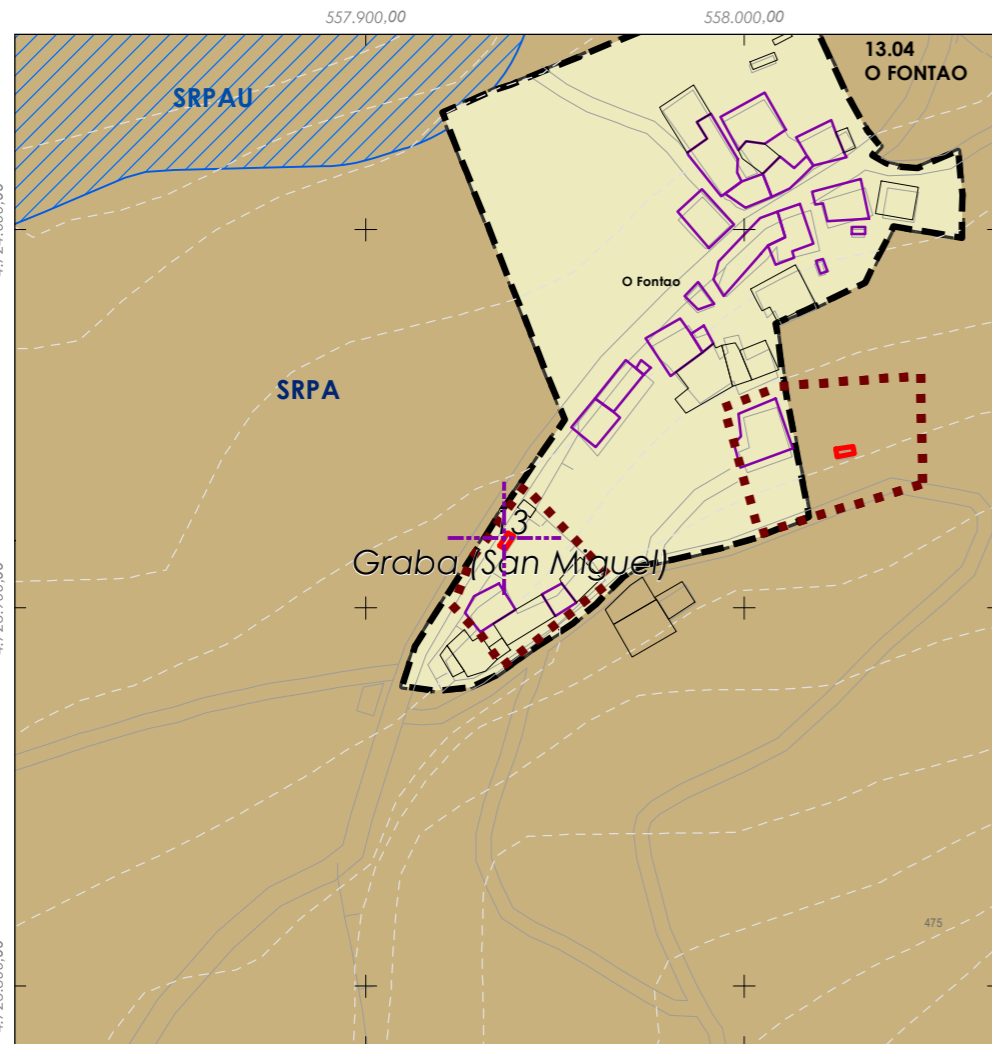
Denominación:
Hórreo
Localización: **O Fontao**
Parroquia: **Graba (San Miguel)**

Coordenadas UTM:
UTM X: 557937 / UTM Y: 4723920
Sistema de coordenadas:
Proxección: (U.T.M.) European Datum 1950 Zona 29N
Unidades: metros

Descrición do ben:
Hórreo con cuberta de tella a dúas augas rematada nos extremos mediante cruz e pináculo de base cadrada. Costais formados por faixas, doelas e vigas de madeira sobre cepas de pedra.



- Delimitación PARROQUIAL**
- Abades (Santa María)
 - Ansemil (San Pedro)
 - Breixa (Santiago)
 - Carboeiro (Santa María)
 - Cervaña (San Salvador)
 - Chapa (San Cibrao)
 - Cira (Santa Baia)
 - Cortegada (Santa María)
 - Dornelas (San Martiño)
 - Escuadro (San Salvador)
 - Fiestras (San Martiño)
 - Graba (San Miguel)
 - Lamela (San Miguel)
 - Laro (San Salvador)
 - Manduas (San Tirso)
 - Margaride (San Fiz)
 - Martixe (San Cristovo)
 - Moalde (San Mamede)
 - Negreiros (San Martiño)
 - O Castro (San Mamede)
 - Oleiros (San Miguel)
 - Parada (Santo Tomé)
 - Pazos (San Martiño)
 - Piñeiro (San Xiao)
 - Ponte (San Miguel)
 - Refoxos (San Paio)
 - Rellas (San Martiño)
 - Saídres (San Xoán)
 - Siador (San Miguel)
 - Silleda (Santa Baia)
 - Taboada (Santiago)
 - Vilar (San Martiño)
 - Xestoso (Santa María)



CLASIFICACIÓN DO SOLO

- Delimitación de Solo Urbano
- SNR
- SRPI
- SUD
- SRPO
- SRPAU
- SRPPC
- SRPPX
- SRPEN
- SRPA
- SPRF

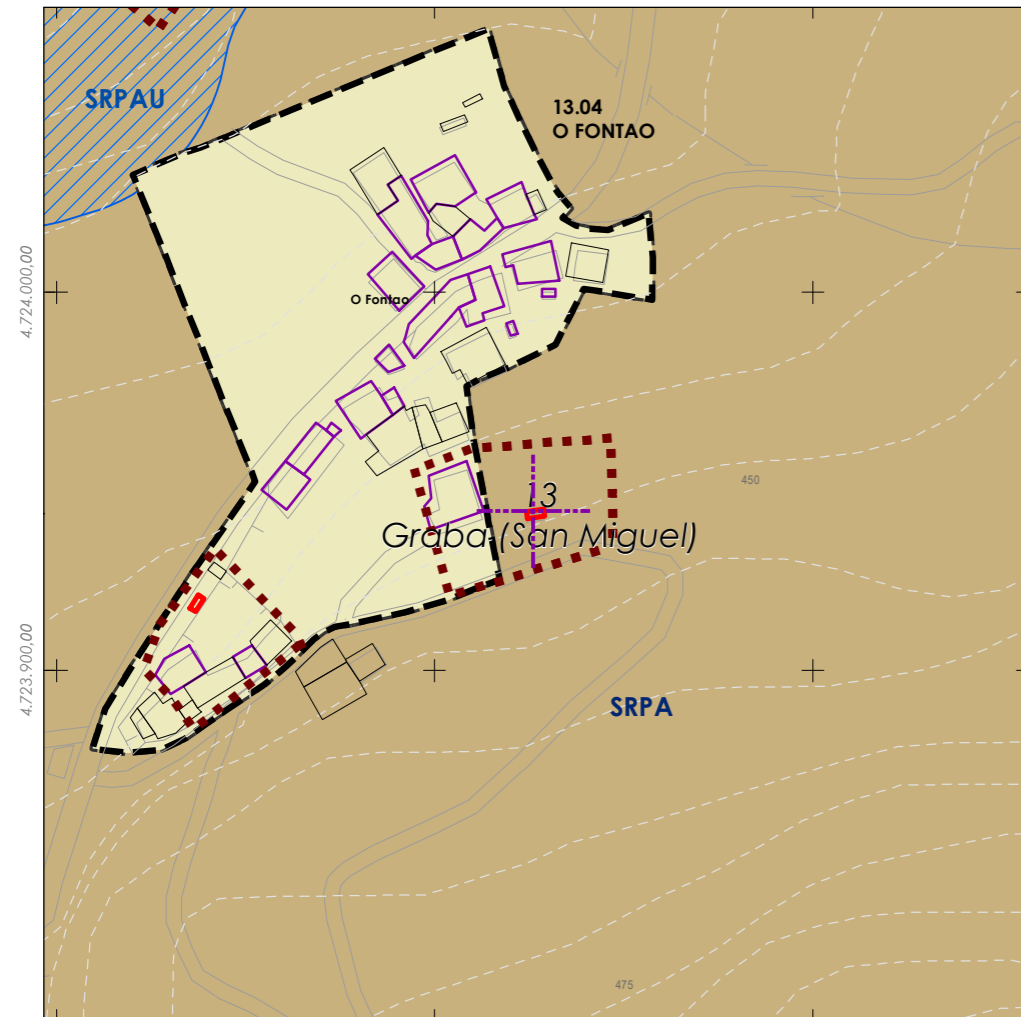
PATRIMONIO CULTURAL

- Patrimonio Cultural
- Contorno de protección
- BIC
- CPX - Contorno de protección de Xacemento
- Camión Real
- Camión de Santiago
- Patrimonio Arqueolóxico (ZPI)
- Patrimonio Arqueolóxico (ZPI)
- API - Área de Protección Integral



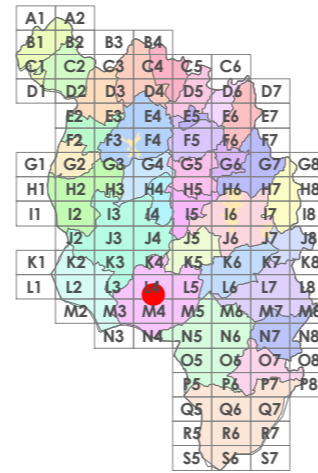


557.900,00 558.000,00 558.100,00



4.724.000,00

4.723.900,00



Código do elemento: **13.H11**

Página 236 de 513

Denominación: **Hórreo**
Localización: **Graba (San Miguel)**
Parroquia: **Graba (San Miguel)**

Coordenadas UTM:
UTM X: 558027 / UTM Y: 4723940
Sistema de coordenadas:
Proxección: (U.T.M.) European Datum 1950 Zona 29N
Unidades: metros

Descrición do ben:
Hórreo con cuberta de tella a dúas augas rematada nos extremos mediante cruz e pináculo de base cadrada. Costais formados por faixas, doelas e vigas de madeira sobre cepas de pedra.

- Delimitación PARROQUIAL**
- Abades (Santa María)
 - Ansemil (San Pedro)
 - Breixa (Santiago)
 - Carboeiro (Santa María)
 - Cervaña (San Salvador)
 - Chapa (San Cibrao)
 - Cira (Santa Baia)
 - Cortegada (Santa María)
 - Dornelas (San Martiño)
 - Escuadro (San Salvador)
 - Fiestras (San Martiño)
 - Graba (San Miguel)
 - Lamela (San Miguel)
 - Laro (San Salvador)
 - Manduas (San Tirso)
 - Margaride (San Fiz)
 - Martixe (San Cristovo)
 - Moalde (San Mamede)
 - Negreiros (San Martiño)
 - O Castro (San Mamede)
 - Oleiros (San Miguel)
 - Parada (Santo Tomé)
 - Pazos (San Martiño)
 - Piñeiro (San Xiao)
 - Ponte (San Miguel)
 - Refoxos (San Paio)
 - Rellas (San Martiño)
 - Saídres (San Xoán)
 - Siador (San Miguel)
 - Silleda (Santa Baia)
 - Taboada (Santiago)
 - Vilar (San Martiño)
 - Xestoso (Santa María)

E 1:5.000
0 12,5 25 50 Metros

CLASIFICACIÓN DO SOLO

- Delimitación de Solo Urbano
- SNR
- SNR
- SRPI
- SUD
- SRPO
- SRPAU
- SRPPC
- SRPPX
- SRPEN
- SRPA
- SPRF

PATRIMONIO CULTURAL

- Patrimonio Cultural
- Contorno de protección
- BIC
- CPX - Contorno de protección de Xacemento
- Camión Real
- Camión de Santiago
- Patrimonio Arqueolóxico (ZPI)
- Patrimonio Arqueolóxico (ZPI)
- API - Área de Protección Integral





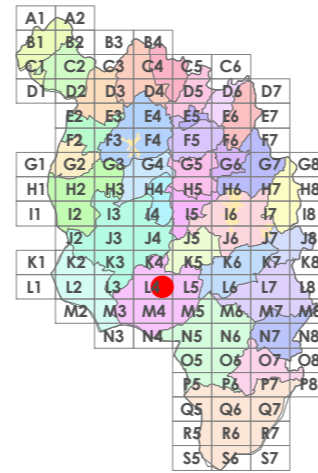
Código do elemento: **13.H12**

Página 237 de 513

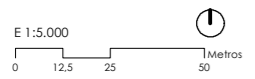
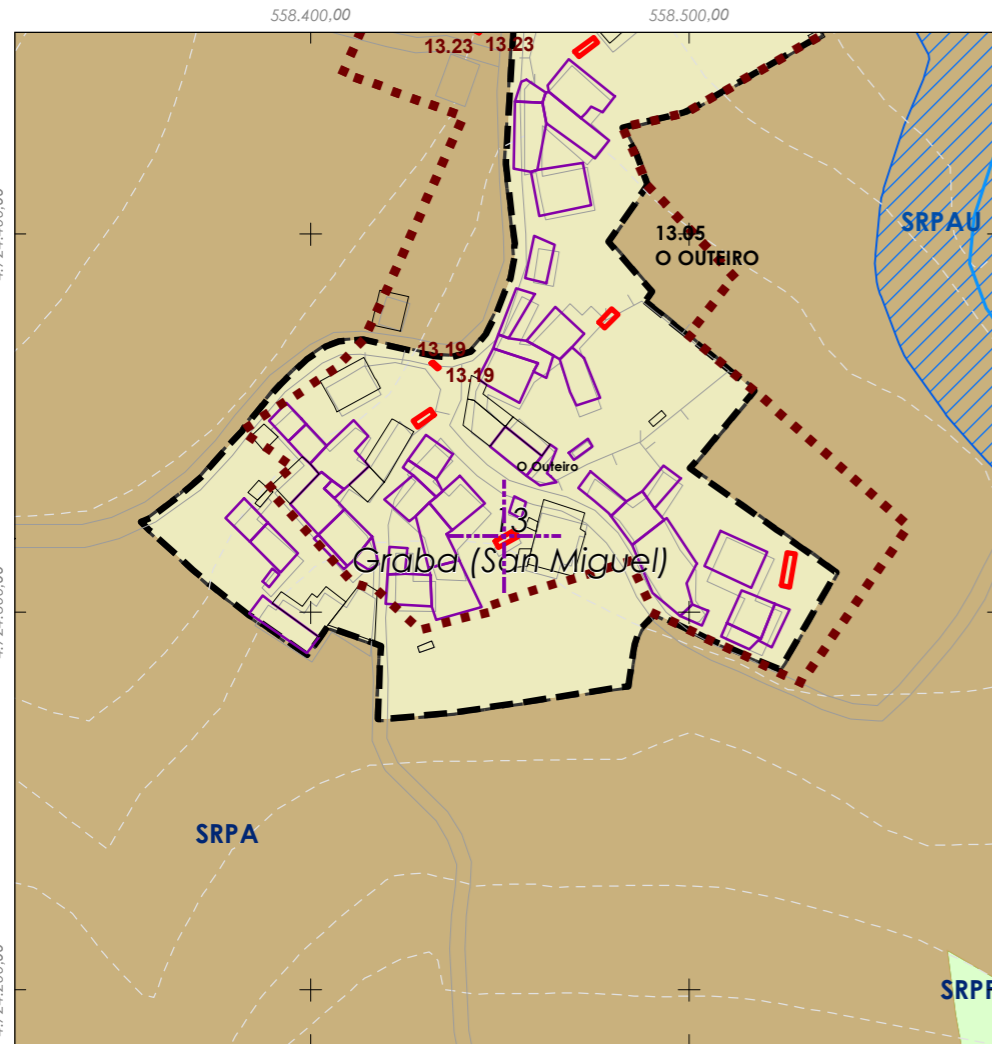
Denominación: **Hórreo**
Localización: **O Outeiro**
Parroquia: **Graba (San Miguel)**

Coordenadas UTM:
UTM X: 558452 / UTM Y: 4724320
Sistema de coordenadas:
Proxección: U.T.M. European Datum 1950 Zona 29N
Unidades: metros

Descrición do ben:
Hórreo con cuberta de tella a dúas augas rematada nos extremos mediante cruz e pináculo de base cadrada. Costais formados por doelas de pedra e cerramento de ladrillo sobre cepas de pedra.



- Delimitación PARROQUIAL**
- Abades (Santa María)
 - Ansemil (San Pedro)
 - Breixa (Santiago)
 - Carboeiro (Santa María)
 - Cervaña (San Salvador)
 - Chapa (San Cibrao)
 - Cira (Santa Baia)
 - Cortegada (Santa María)
 - Dornelas (San Martiño)
 - Escuadro (San Salvador)
 - Fiestras (San Martiño)
 - Graba (San Miguel)
 - Lamela (San Miguel)
 - Laro (San Salvador)
 - Manduas (San Tirso)
 - Margaride (San Fiz)
 - Martixe (San Cristovo)
 - Moalde (San Mamede)
 - Negreiros (San Martiño)
 - O Castro (San Mamede)
 - Oleiros (San Miguel)
 - Parada (Santo Tomé)
 - Pazos (San Martiño)
 - Piñeiro (San Xiao)
 - Ponte (San Miguel)
 - Refoxos (San Paio)
 - Rellas (San Martiño)
 - Saídres (San Xoán)
 - Siador (San Miguel)
 - Silleda (Santa Baia)
 - Taboada (Santiago)
 - Vilar (San Martiño)
 - Xestoso (Santa María)



CLASIFICACIÓN DO SOLO

- Delimitación de Solo Urbano
- SNR
- SRPI
- SUD
- SRPO
- SRPAU
- SRPPC
- SRPPX
- SRPEN
- SRPA
- SPRF

PATRIMONIO CULTURAL

- Patrimonio Cultural
- Contorno de protección
- BIC
- CPX - Contorno de protección de Xacemento
- Camión Real
- Camión de Santiago
- Patrimonio Arqueolóxico (ZPI)
- Patrimonio Arqueolóxico (ZPI)
- API - Área de Protección Integral





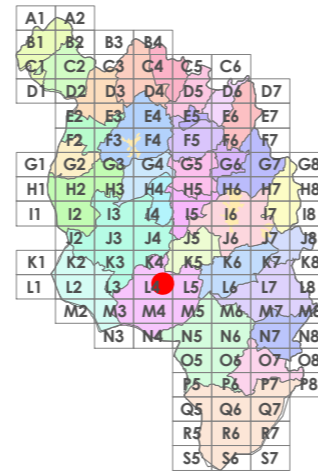
Código do elemento: **13.H13**

Página 238 de 513

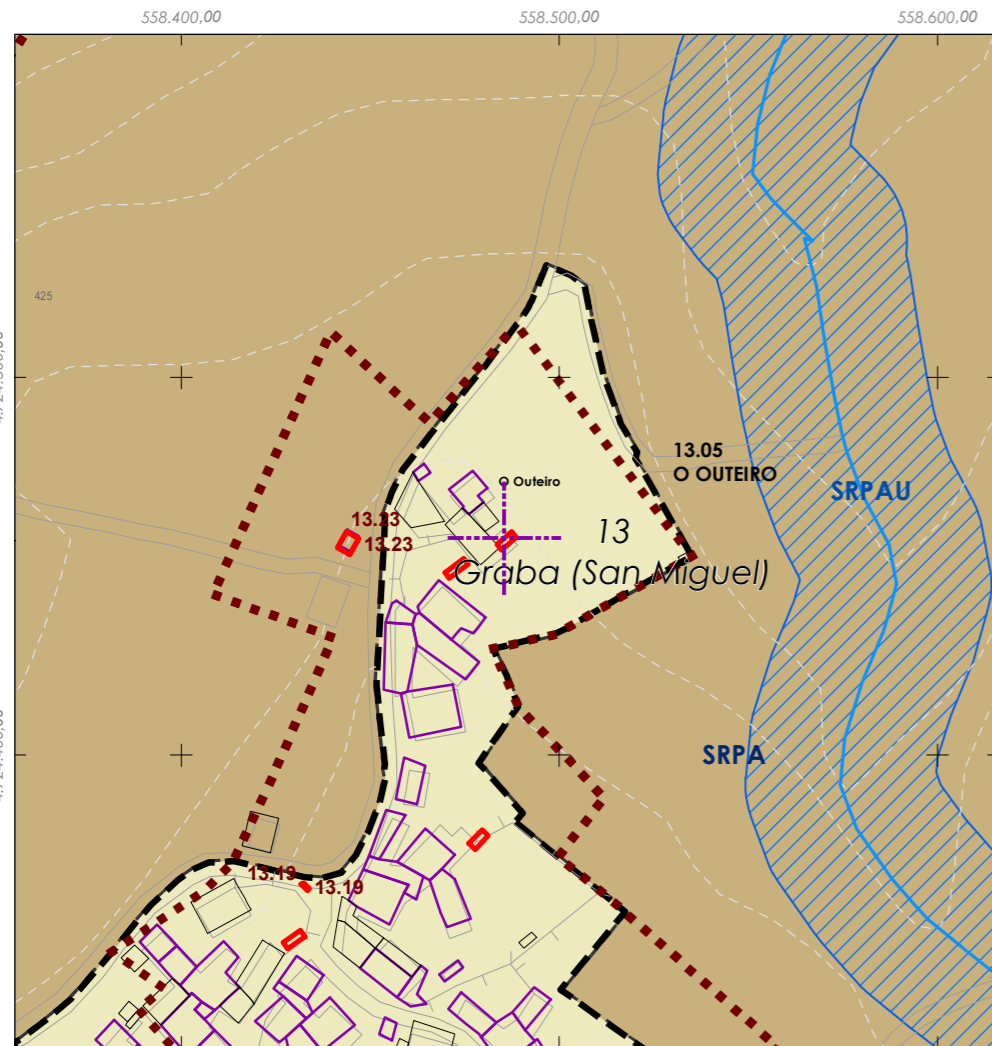
Denominación:
Hórreo
Localización: **O Outeiro**
Parroquia: **Graba (San Miguel)**

Coordenadas UTM:
UTM X: 558486 / UTM Y: 4724460
Sistema de coordenadas:
Proxección: (U.T.M.) European Datum 1950 Zona 29N
Unidades: metros

Descrición do ben:
Hórreo con cuberta de tella a dúas augas rematada nos extremos mediante cruz e pináculo de base cadrada. Costais formados por doelas de pedra e cerramento de ladrillo sobre cepas de pedra.



- Delimitación PARROQUIAL**
- Abades (Santa María)
 - Ansemil (San Pedro)
 - Breixa (Santiago)
 - Carboeiro (Santa María)
 - Cervaña (San Salvador)
 - Chapa (San Cibrao)
 - Cira (Santa Baia)
 - Cortegada (Santa María)
 - Dornelas (San Martiño)
 - Escuadro (San Salvador)
 - Fiestras (San Martiño)
 - Graba (San Miguel)
 - Lamela (San Miguel)
 - Laro (San Salvador)
 - Manduas (San Tirso)
 - Margaride (San Fiz)
 - Martixe (San Cristovo)
 - Moalde (San Mamede)
 - Negreiros (San Martiño)
 - O Castro (San Mamede)
 - Oleiros (San Miguel)
 - Parada (Santo Tomé)
 - Pazos (San Martiño)
 - Piñeiro (San Xiao)
 - Ponte (San Miguel)
 - Refoxos (San Paio)
 - Rellas (San Martiño)
 - Saídres (San Xoán)
 - Siador (San Miguel)
 - Silleda (Santa Baia)
 - Taboada (Santiago)
 - Vilar (San Martiño)
 - Xestoso (Santa María)



- E 1:5.000
- 0 12.5 25 50 Metros
- CLASIFICACIÓN DO SOLO**
- Delimitación de Solo Urbano
 - SNR
 - SNR
 - SRPI
 - SUD
 - SRPO
 - SRPAU
 - SRPPC
 - SRPPX
 - SRPEN
 - SRPA
 - SPRF
- PATRIMONIO CULTURAL**
- Patrimonio Cultural
 - Contorno de protección
 - BIC
 - CPX - Contorno de protección de Xacemento
 - *** Camiño Real
 - Camiño de Santiago
- Patrimonio Arqueolóxico (ZPI)**
- Patrimonio Arqueolóxico (ZPI)
 - API - Área de Protección Integral





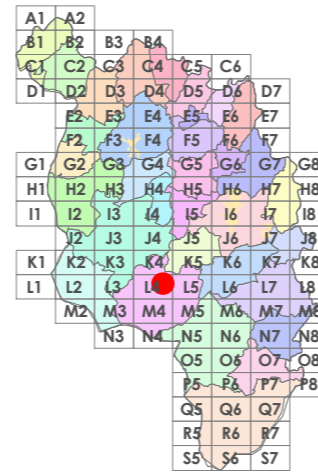
Código do elemento: **13.H14**

Página 239 de 513

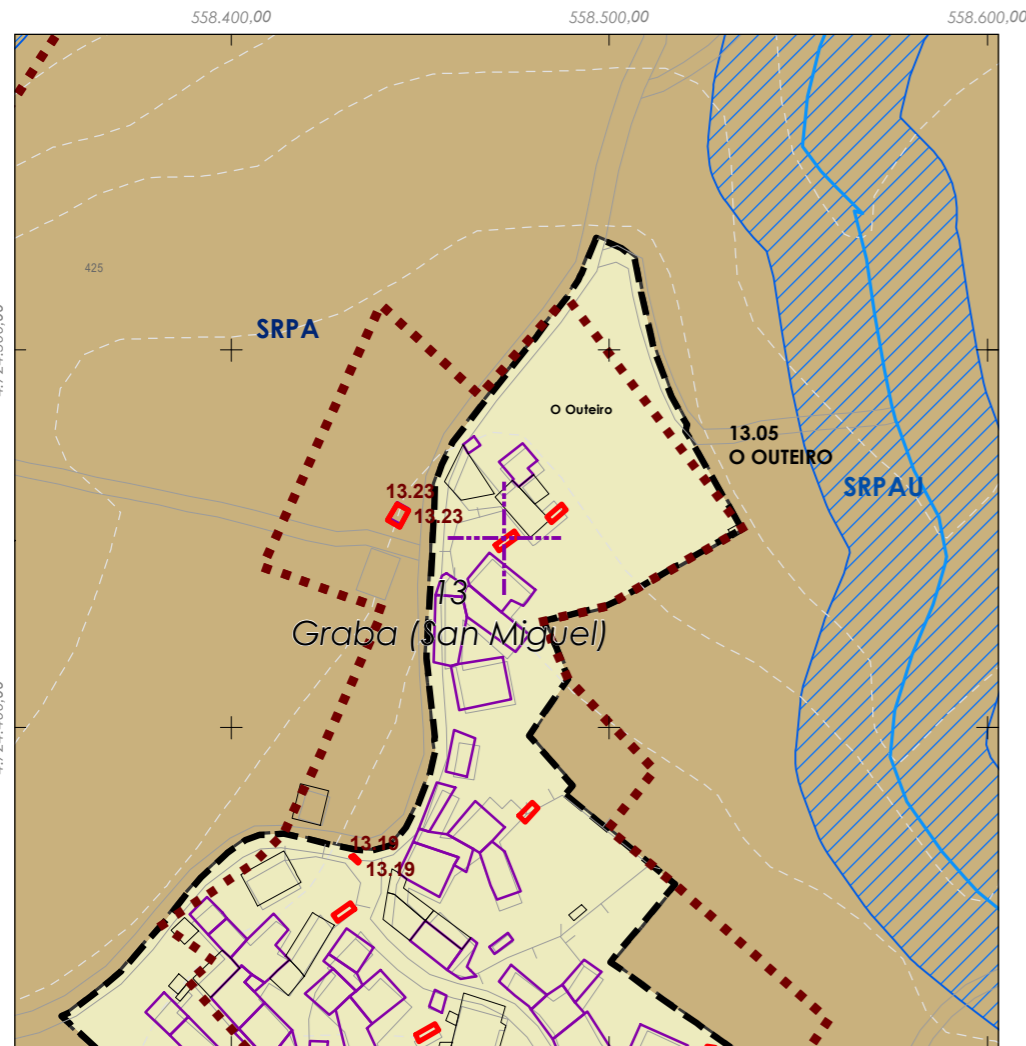
Denominación:
Hórreo
Localización: **O Outeiro**
Parroquia: **Graba (San Miguel)**

Coordenadas UTM:
UTM X: 558473 / UTM Y: 4724450
Sistema de coordenadas:
Proxección: (U.T.M.) European Datum 1950 Zona 29N
Unidades: metros

Descrición do ben:
Hórreo con cuberta de tella a dúas augas rematada nos extremos mediante cruz e pináculo de base cadrada. Costais formados por faixas, doelas e vigas de madeira sobre cepas de pedra.



- Delimitación PARROQUIAL**
- Abades (Santa María)
 - Ansemil (San Pedro)
 - Breixa (Santiago)
 - Carboeiro (Santa María)
 - Cervaña (San Salvador)
 - Chapa (San Cibrao)
 - Cira (Santa Baia)
 - Cortegada (Santa María)
 - Dornelas (San Martiño)
 - Escuadro (San Salvador)
 - Fiestras (San Martiño)
 - Graba (San Miguel)
 - Lamela (San Miguel)
 - Laro (San Salvador)
 - Manduas (San Tirso)
 - Margaride (San Fiz)
 - Martixe (San Cristovo)
 - Moalde (San Mamede)
 - Negreiros (San Martiño)
 - O Castro (San Mamede)
 - Oleiros (San Miguel)
 - Parada (Santo Tomé)
 - Pazos (San Martiño)
 - Piñeiro (San Xiao)
 - Ponte (San Miguel)
 - Refoxos (San Paio)
 - Rellas (San Martiño)
 - Saídres (San Xoán)
 - Siador (San Miguel)
 - Silleda (Santa Baia)
 - Taboada (Santiago)
 - Vilar (San Martiño)
 - Xestoso (Santa María)



- E 1:5.000
- CLASIFICACIÓN DO SOLO**
- Delimitación de Solo Urbano
 - SNR
 - SRPI
 - SUD
 - SRPO
 - SRPAU
 - SRPPC
 - SRPPX
 - SRPEN
 - SRPA
 - SPRF
- PATRIMONIO CULTURAL**
- Patrimonio Cultural
 - Contorno de protección
 - BIC
 - CPX - Contorno de protección de Xacemento
 - Camión Real
 - Camión de Santiago
- Patrimonio Arqueolóxico (ZPI)**
- Patrimonio Arqueolóxico (ZPI)
 - API - Área de Protección Integral





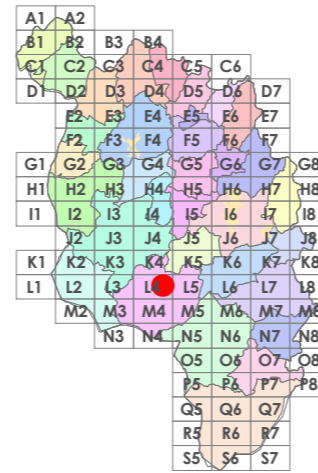
Código do elemento: **13.H15**

Página 240 de 513

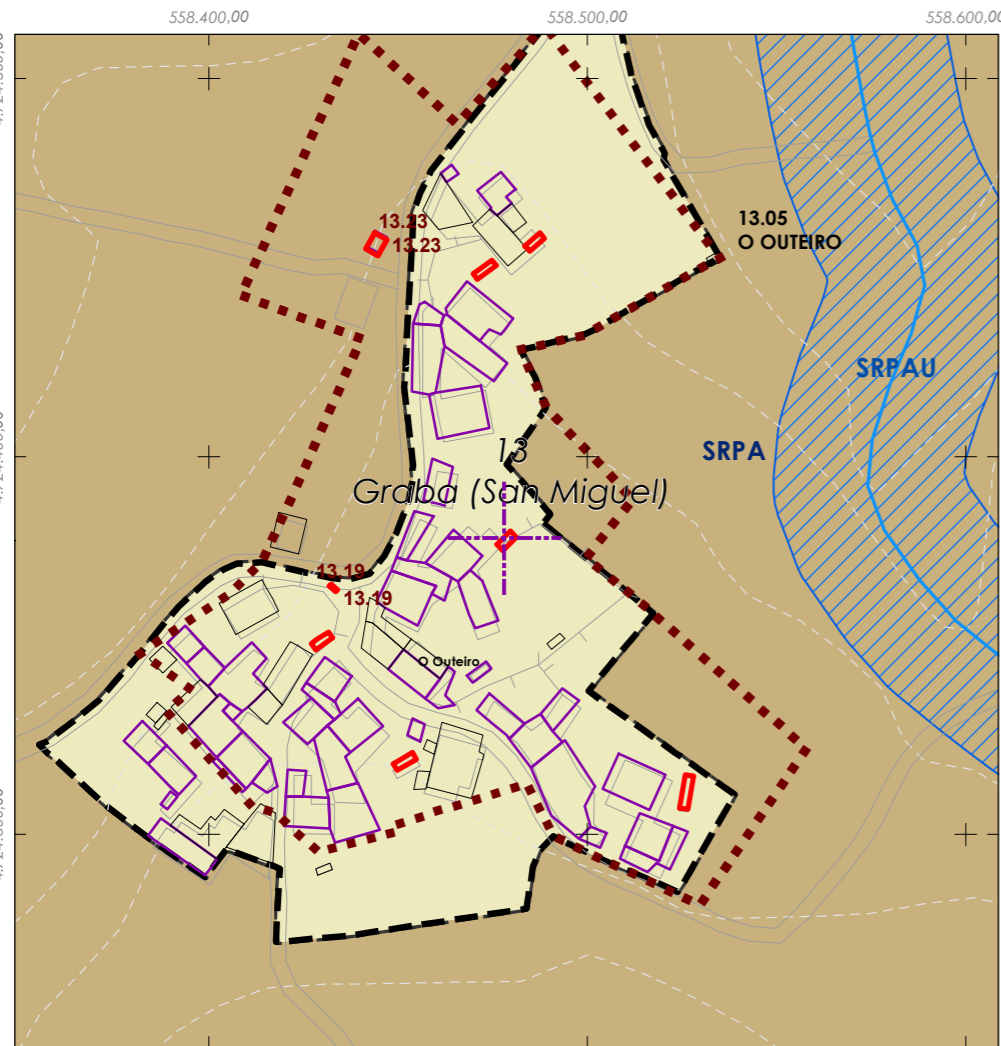
Denominación:
Hórreo
Localización: **O Outeiro**
Parroquia: **Graba (San Miguel)**

Coordenadas UTM:
UTM X: 558479 / UTM Y: 4724380
Sistema de coordenadas:
Proxección: U.T.M. European Datum 1950 Zona 29N
Unidades: metros

Descrición do ben:
Hórreo con cuberta de tella a dúas augas rematada nos extremos mediante cruz e pináculo de base cadrada. Costais formados por faixas, doelas e vigas de madeira sobre cepas de pedra.



- Delimitación PARROQUIAL**
- Abades (Santa María)
 - Ansemil (San Pedro)
 - Breixa (Santiago)
 - Carboeiro (Santa María)
 - Cervaña (San Salvador)
 - Chapa (San Cibrao)
 - Cira (Santa Baia)
 - Cortegada (Santa María)
 - Dornelas (San Martiño)
 - Escuadro (San Salvador)
 - Fiestras (San Martiño)
 - Graba (San Miguel)
 - Lamela (San Miguel)
 - Laro (San Salvador)
 - Manduas (San Tirso)
 - Margaride (San Fiz)
 - Martixe (San Cristovo)
 - Moalde (San Mamede)
 - Negreiros (San Martiño)
 - O Castro (San Mamede)
 - Oleiros (San Miguel)
 - Parada (Santo Tomé)
 - Pazos (San Martiño)
 - Piñeiro (San Xiao)
 - Ponte (San Miguel)
 - Refoxos (San Paio)
 - Rellas (San Martiño)
 - Saídres (San Xoán)
 - Siador (San Miguel)
 - Silleda (Santa Baia)
 - Taboada (Santiago)
 - Vilar (San Martiño)
 - Xestoso (Santa María)



- E 1:5.000
- CLASIFICACIÓN DO SOLO**
- Delimitación de Solo Urbano
 - SNR
 - SNR
 - SRPI
 - SUD
 - SRPO
 - SRPAU
 - SRPPC
 - SRPPX
 - SRPEN
 - SRPA
 - SPRF
- PATRIMONIO CULTURAL**
- Patrimonio Cultural
 - Contorno de protección
 - BIC
 - CPX - Contorno de protección de Xacemento
 - Camión Real
 - Camión de Santiago
- Patrimonio Arqueolóxico (ZPI)**
- Patrimonio Arqueolóxico (ZPI)
 - API - Área de Protección Integral





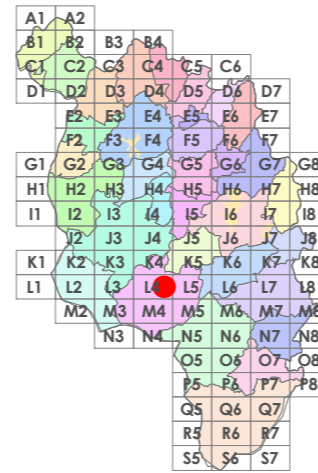
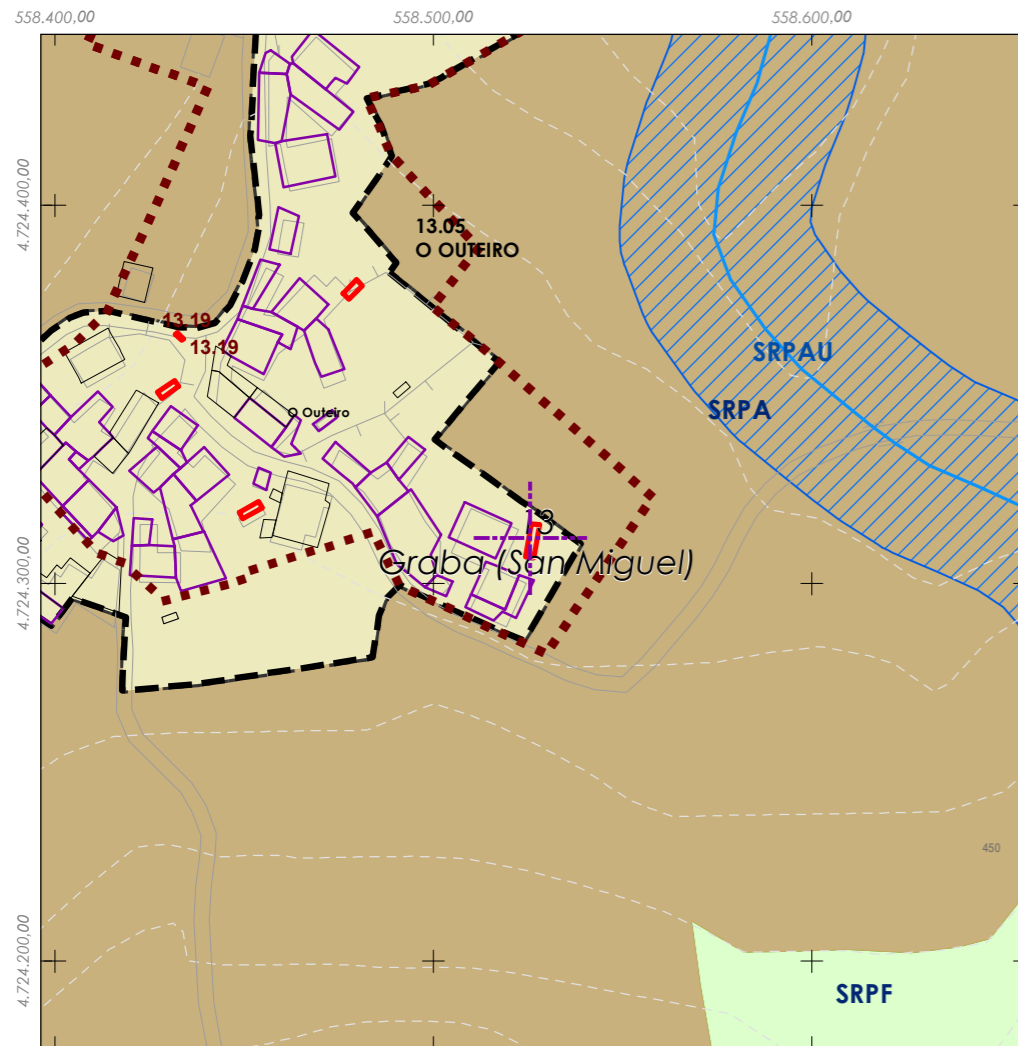
Código do elemento: **13.H16**

Página 241 de 513

Denominación: **Hórreo**
Localización: **O Outeiro**
Parroquia: **Graba (San Miguel)**

Coordenadas UTM:
UTM X: 558526 / UTM Y: 4724310
Sistema de coordenadas:
Proxección: (U.T.M.) European Datum 1950 Zona 29N
Unidades: metros

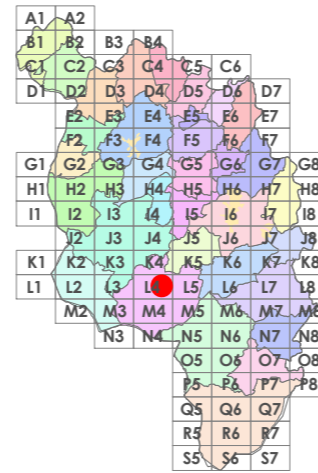
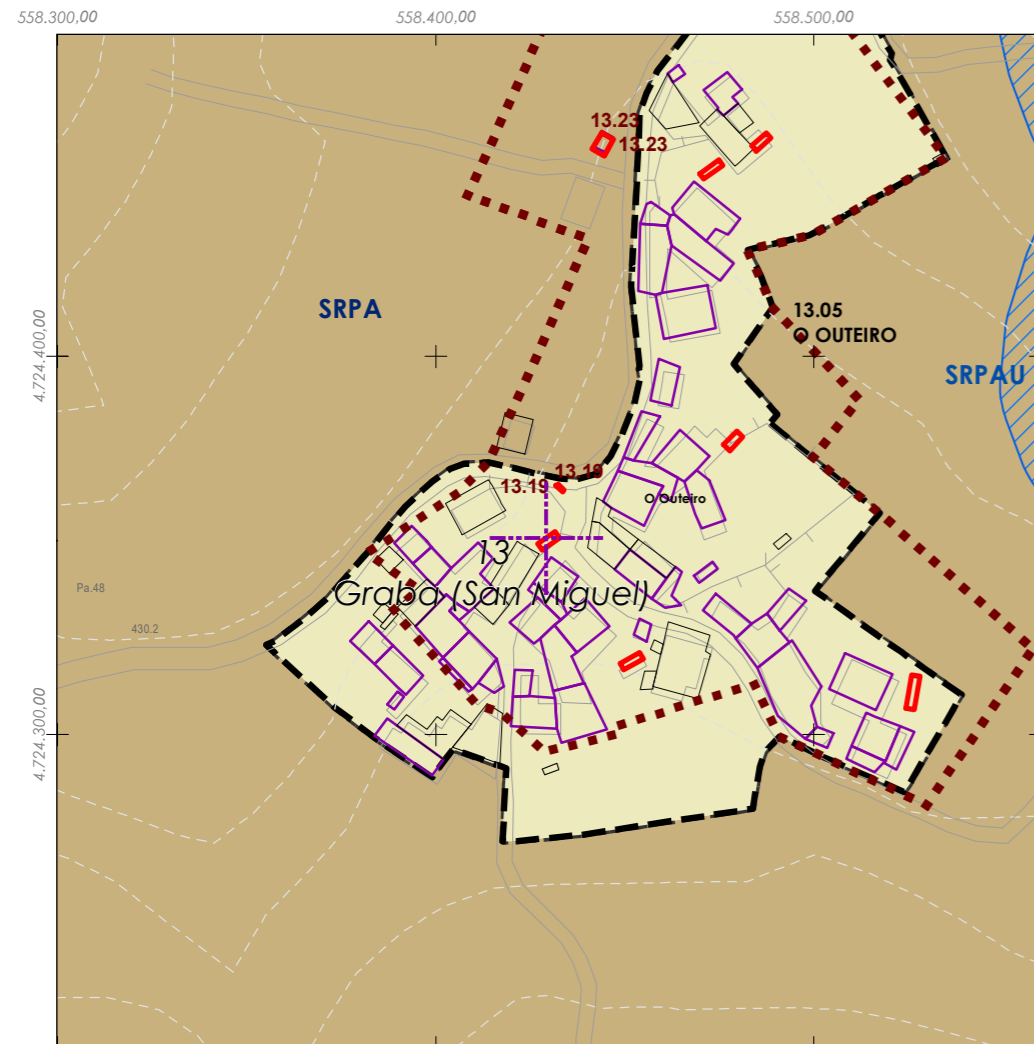
Descrición do ben:
Hórreo con cuberta de tella a dúas augas rematada nos extremos mediante cruz e pináculo de base cadrada. Costais formados por faixas, doelas e vigas de madeira sobre cepas de pedra pechadas con ladrillo.



- Delimitación PARROQUIAL**
- Abades (Santa María)
 - Ansemil (San Pedro)
 - Breixa (Santiago)
 - Carboeiro (Santa María)
 - Cervaña (San Salvador)
 - Chapa (San Cibrao)
 - Cira (Santa Baia)
 - Cortegada (Santa María)
 - Dornelas (San Martiño)
 - Escuadro (San Salvador)
 - Fiestras (San Martiño)
 - Graba (San Miguel)
 - Lamela (San Miguel)
 - Laro (San Salvador)
 - Manduas (San Tirso)
 - Margaride (San Fiz)
 - Martixe (San Cristovo)
 - Moalde (San Mamede)
 - Negreiros (San Martiño)
 - O Castro (San Mamede)
 - Oleiros (San Miguel)
 - Parada (Santo Tomé)
 - Pazos (San Martiño)
 - Piñeiro (San Xiao)
 - Ponte (San Miguel)
 - Refoxos (San Paio)
 - Rellas (San Martiño)
 - Saídres (San Xoán)
 - Siador (San Miguel)
 - Silleda (Santa Baia)
 - Taboada (Santiago)
 - Vilar (San Martiño)
 - Xestoso (Santa María)

- CLASIFICACIÓN DO SOLO**
- Delimitación de Solo Urbano
 - SNR
 - SRPI
 - SUD
 - SRPO
 - SRPAU
 - SRPPC
 - SRPPX
 - SRPEN
 - SRPA
 - SRPF
- PATRIMONIO CULTURAL**
- Patrimonio Cultural
 - Contorno de protección
 - BIC
 - CPX - Contorno de protección de Xacemento
 - *** Camiño Real
 - Camiño de Santiago
- Patrimonio Arqueolóxico (ZPI)**
- Patrimonio Arqueolóxico (ZPI)
 - API - Área de Protección Integral





Código do elemento: **13.H17**

Página 242 de 513

Denominación: **Hórreo**
Localización: **O Outeiro**
Parroquia: **Graba (San Miguel)**

Coordenadas UTM:
UTM X: 558430 / UTM Y: 4724350
Sistema de coordenadas:
Proxección: (U.T.M.) European Datum 1950 Zona 29N
Unidades: metros

Descrición do ben:
Hórreo con cuberta de tella a dúas augas rematada nos extremos mediante cruz e pináculo de base cadrada. Costais formados por doelas de pedra e cerramento de ladrillo sobre cepas de pedra.

- Delimitación PARROQUIAL**
- Abades (Santa María)
 - Ansemil (San Pedro)
 - Breixa (Santiago)
 - Carboeiro (Santa María)
 - Cervaña (San Salvador)
 - Chapa (San Cibrao)
 - Cira (Santa Baia)
 - Cortegada (Santa María)
 - Dornelas (San Martiño)
 - Escuadro (San Salvador)
 - Fiestras (San Martiño)
 - Graba (San Miguel)
 - Lamela (San Miguel)
 - Laro (San Salvador)
 - Manduas (San Tirso)
 - Margaride (San Fiz)
 - Martixe (San Cristovo)
 - Moalde (San Mamede)
 - Negreiros (San Martiño)
 - O Castro (San Mamede)
 - Oleiros (San Miguel)
 - Parada (Santo Tomé)
 - Pazos (San Martiño)
 - Piñeiro (San Xiao)
 - Ponte (San Miguel)
 - Refoxos (San Paio)
 - Rellas (San Martiño)
 - Saídres (San Xoán)
 - Siador (San Miguel)
 - Silleda (Santa Baia)
 - Taboada (Santiago)
 - Vilar (San Martiño)
 - Xestoso (Santa María)

- E 1:5.000
- 0 12,5 25 50 Metros
- CLASIFICACIÓN DO SOLO**
- Delimitación de Solo Urbano
 - SNR
 - SNR
 - SRPI
 - SUD
 - SRPO
 - SRPAU
 - SRPPC
 - SRPPX
 - SRPEN
 - SRPA
 - SPRF
- PATRIMONIO CULTURAL**
- Patrimonio Cultural
 - Contorno de protección
 - BIC
 - CPX - Contorno de protección de Xacemento
 - Camión Real
 - Camión de Santiago
- Patrimonio Arqueolóxico (ZPI)**
- Patrimonio Arqueolóxico (ZPI)
 - API - Área de Protección Integral





Código do elemento: **13.H18**

Página 243 de 513

Denominación:

Hórreo

Coordenadas UTM:

UTM X: 557531 / UTM Y: 4724530

Localización:

Pedrouzo

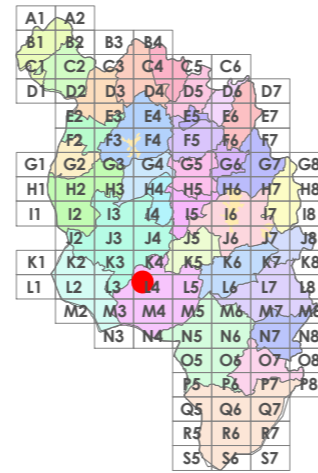
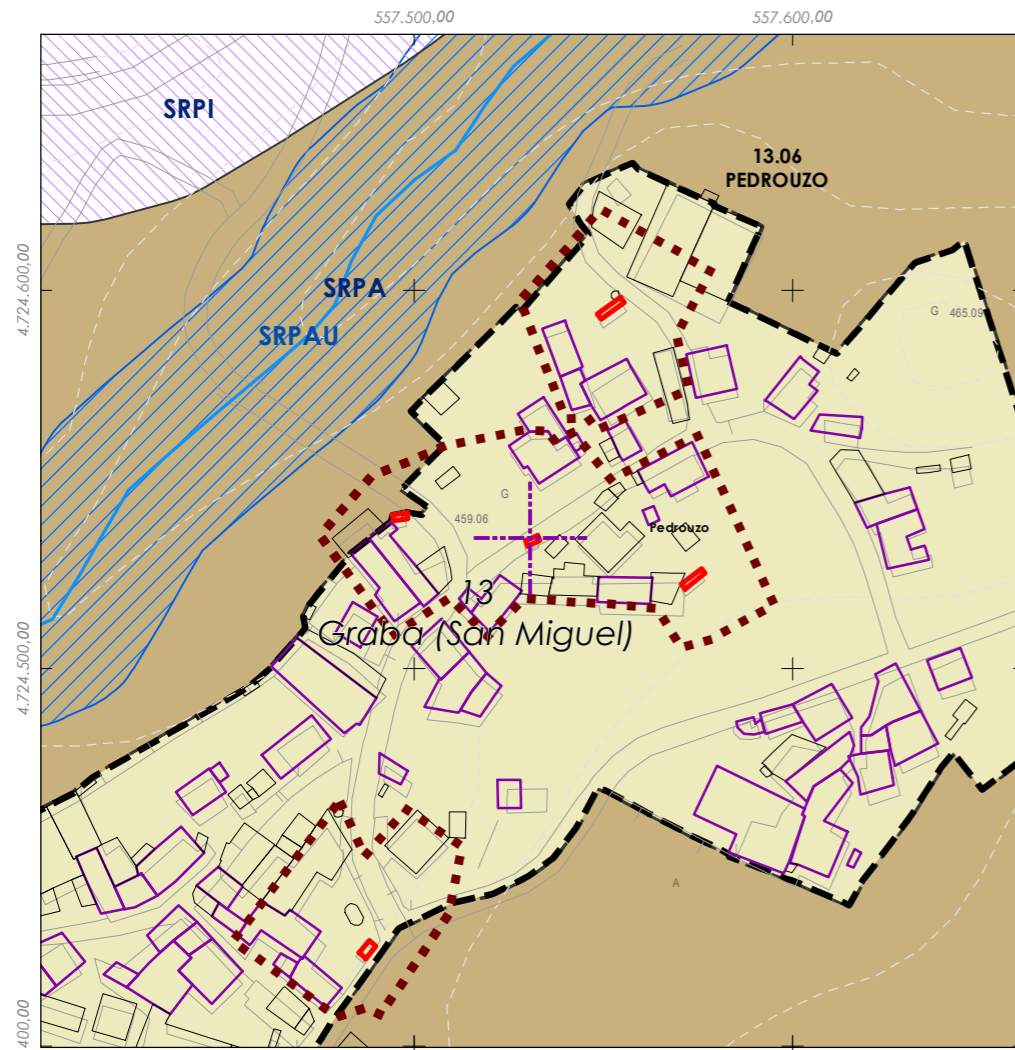
Parroquia:

Graba (San Miguel)

Sistema de coordenadas:
Proxección: (U.T.M.) European Datum 1950 Zona 29N
Unidades: metros

Descrición do ben:

Hórreo con cuberta de tella a dúas augas rematada nos extremos mediante cruz e pináculo de base cadrada. Costais formados por faixas, doelas e vigas de madeira sobre cepas de pedra.



Delimitación PARROQUIAL

- Abades (Santa María)
- Ansemil (San Pedro)
- Breixa (Santiago)
- Carboeiro (Santa María)
- Cervaña (San Salvador)
- Chapa (San Cibrao)
- Cira (Santa Baia)
- Cortegada (Santa María)
- Dornelas (San Martiño)
- Escuadro (San Salvador)
- Fiestras (San Martiño)
- Graba (San Miguel)
- Lamela (San Miguel)
- Laro (San Salvador)
- Manduas (San Tirso)
- Margaride (San Fiz)
- Martixe (San Cristovo)
- Moalde (San Mamede)
- Negreiros (San Martiño)
- O Castro (San Mamede)
- Oleiros (San Miguel)
- Parada (Santo Tomé)
- Pazos (San Martiño)
- Piñeiro (San Xiao)
- Ponte (San Miguel)
- Refoxos (San Paio)
- Rellas (San Martiño)
- Saídres (San Xoán)
- Siador (San Miguel)
- Silleda (Santa Baia)
- Taboada (Santiago)
- Vilar (San Martiño)
- Xestoso (Santa María)

PATRIMONIO CULTURAL

- Patrimonio Cultural
- Contorno de protección
- BIC
- CPX - Contorno de protección de Xacemento
- *** Camiño Real
- Camiño de Santiago
- Patrimonio Arqueolóxico (ZPI)**
- Patrimonio Arqueolóxico (ZPI)
- API - Área de Protección Integral

CLASIFICACIÓN DO SOLO

- Delimitación de Solo Urbano
- SNR
- SNR
- SRPI
- SUD
- SRPO
- SRPAU
- SRPPC
- SRPPX
- SRPEN
- SRPA
- SPRF





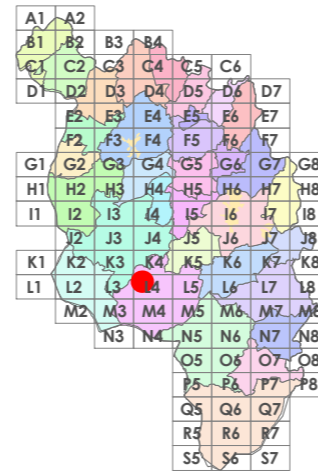
Código do elemento: **13.H19**

Página 244 de 513

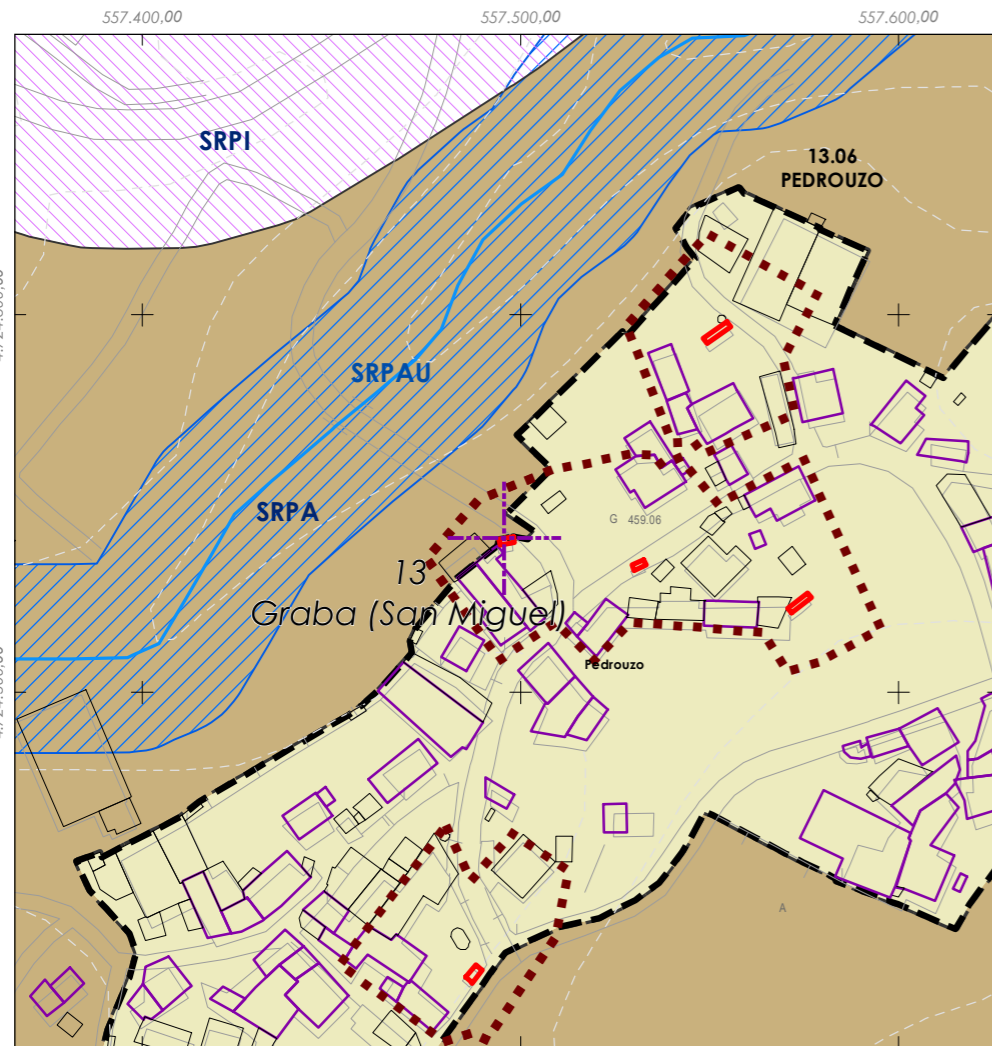
Denominación: **Hórreo**
Localización: **Pedrouzo**
Parroquia: **Graba (San Miguel)**

Coordenadas UTM:
UTM X: 557496 / UTM Y: 4724540
Sistema de coordenadas:
Proxección: (U.T.M.) European Datum 1950 Zona 29N
Unidades: metros

Descrición do ben:
Hórreo con cuberta de tella a dúas augas rematada nos extremos mediante cruz e pináculo de base cadrada. Costais formados por doelas de pedra e cerramento de ladrillo sobre cepas de pedra.



- Delimitación PARROQUIAL**
- Abades (Santa María)
 - Ansemil (San Pedro)
 - Breixa (Santiago)
 - Carboeiro (Santa María)
 - Cervaña (San Salvador)
 - Chapa (San Cibrao)
 - Cira (Santa Baia)
 - Cortegada (Santa María)
 - Dornelas (San Martiño)
 - Escuadro (San Salvador)
 - Fiestras (San Martiño)
 - Graba (San Miguel)
 - Lamela (San Miguel)
 - Laro (San Salvador)
 - Manduas (San Tirso)
 - Margaride (San Fiz)
 - Martixe (San Cristovo)
 - Moalde (San Mamede)
 - Negreiros (San Martiño)
 - O Castro (San Mamede)
 - Oleiros (San Miguel)
 - Parada (Santo Tomé)
 - Pazos (San Martiño)
 - Piñeiro (San Xiao)
 - Ponte (San Miguel)
 - Refoxos (San Paio)
 - Rellas (San Martiño)
 - Saídres (San Xoán)
 - Siador (San Miguel)
 - Silleda (Santa Baia)
 - Taboada (Santiago)
 - Vilar (San Martiño)
 - Xestoso (Santa María)



E 1:5.000
0 12.5 25 50 Metros

CLASIFICACIÓN DO SOLO

- Delimitación de Solo Urbano
- SNR
- SRPI
- SUD
- SRPO
- SRPAU
- SRPPC
- SRPPX
- SRPEN
- SRPA
- SPRF

PATRIMONIO CULTURAL

- Patrimonio Cultural
- Contorno de protección
- BIC
- CPX - Contorno de protección de Xacemento
- *** Camiño Real
- Camiño de Santiago
- Patrimonio Arqueolóxico (ZPI)
- Patrimonio Arqueolóxico (ZPI)
- API - Área de Protección Integral





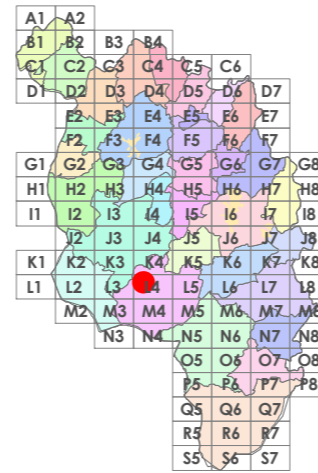
Código do elemento: **13.H20**

Página 245 de 513

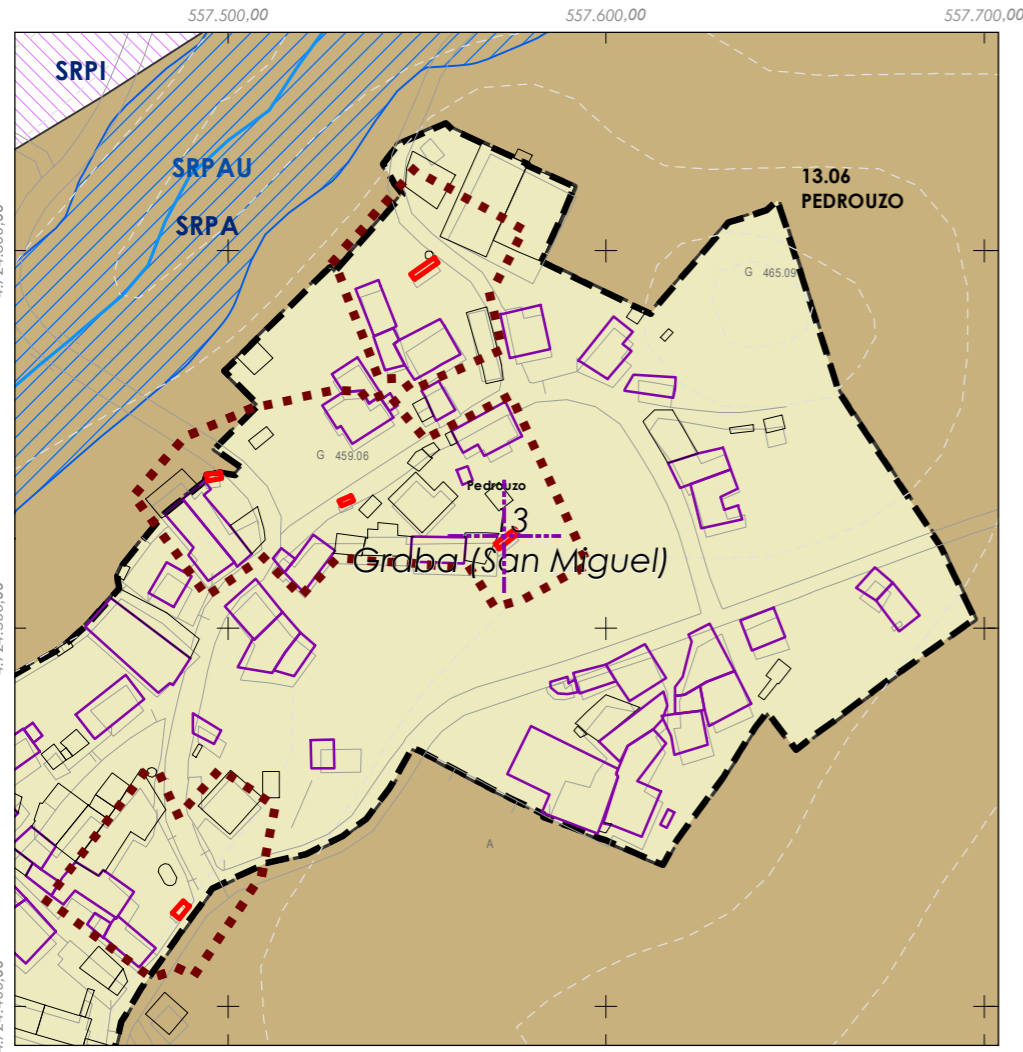
Denominación: **Hórreo**
Localización: **Pedrouzo**
Parroquia: **Graba (San Miguel)**

Coordenadas UTM:
UTM X: 557574 / UTM Y: 4724520
Sistema de coordenadas:
Proxección: (U.T.M.) European Datum 1950 Zona 29N
Unidades: metros

Descrición do ben:
Hórreo con cuberta de tella a dúas augas rematada nos extremos mediante cruz e pináculo de base cadrada. Costais formados por doelas de pedra e cerramento de ladrillo sobre cepas de pedra.



- Delimitación PARROQUIAL**
- Abades (Santa María)
 - Ansemil (San Pedro)
 - Breixa (Santiago)
 - Carboeiro (Santa María)
 - Cervaña (San Salvador)
 - Chapa (San Cibrao)
 - Cira (Santa Baia)
 - Cortegada (Santa María)
 - Dornelas (San Martiño)
 - Escuadro (San Salvador)
 - Fiestras (San Martiño)
 - Graba (San Miguel)
 - Lamela (San Miguel)
 - Laro (San Salvador)
 - Manduas (San Tirso)
 - Margaride (San Fiz)
 - Martixe (San Cristovo)
 - Moalde (San Mamede)
 - Negreiros (San Martiño)
 - O Castro (San Mamede)
 - Oleiros (San Miguel)
 - Parada (Santo Tomé)
 - Pazos (San Martiño)
 - Piñeiro (San Xiao)
 - Ponte (San Miguel)
 - Refoxos (San Paio)
 - Rellas (San Martiño)
 - Saídres (San Xoán)
 - Siador (San Miguel)
 - Silleda (Santa Baia)
 - Taboada (Santiago)
 - Vilar (San Martiño)
 - Xestoso (Santa María)



- E 1:5.000**
- 0 12.5 25 50 Metros
- CLASIFICACIÓN DO SOLO**
- Delimitación de Solo Urbano
 - SNR
 - SRPI
 - SUD
 - SRPO
 - SRPAU
 - SRPPC
 - SRPPX
 - SRPEN
 - SRPA
 - SPRF
- PATRIMONIO CULTURAL**
- Patrimonio Cultural
 - Contorno de protección
 - BIC
 - CPX - Contorno de protección de Xacemento
 - Camión Real
 - Camión de Santiago
- Patrimonio Arqueolóxico (ZPI)**
- Patrimonio Arqueolóxico (ZPI)
 - API - Área de Protección Integral





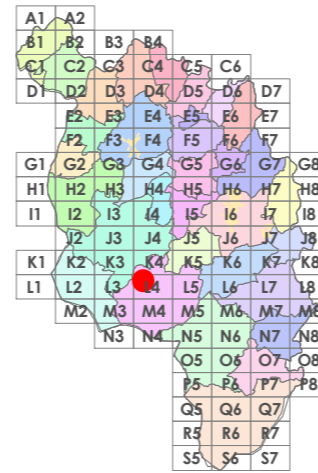
Código do elemento: **13.H21**

Página 246 de 513

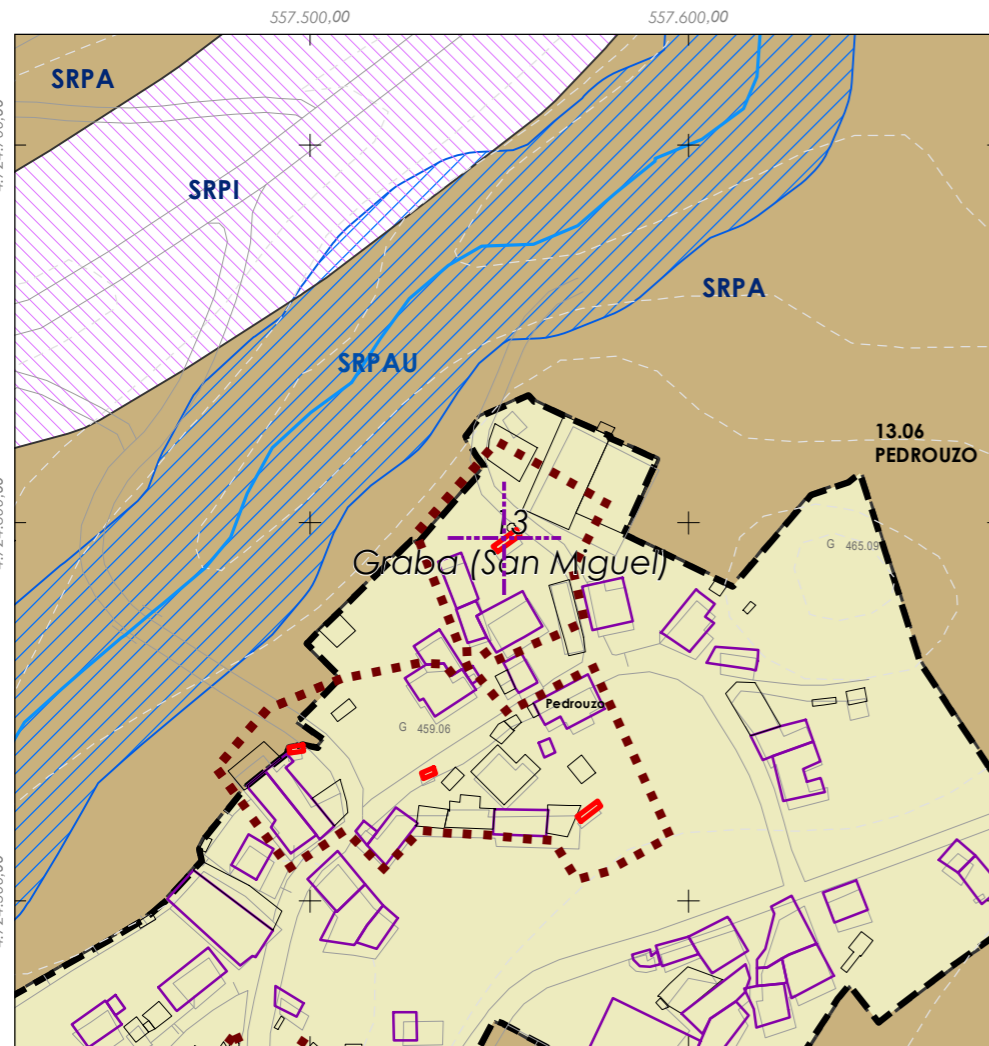
Denominación: **Hórreo**
Localización: **Pedrouzo**
Parroquia: **Graba (San Miguel)**

Coordenadas UTM:
UTM X: 557552 / UTM Y: 4724600
Sistema de coordenadas:
Proxección: (U.T.M.) European Datum 1950 Zona 29N
Unidades: metros

Descrición do ben:
Basamento de hórreo de pedra formado por cinco cepas.



- Delimitación PARROQUIAL**
- Abades (Santa María)
 - Ansemil (San Pedro)
 - Breixa (Santiago)
 - Carboeiro (Santa María)
 - Cervaña (San Salvador)
 - Chapa (San Cibrao)
 - Cira (Santa Baia)
 - Cortegada (Santa María)
 - Dornelas (San Martiño)
 - Escuadro (San Salvador)
 - Fiestras (San Martiño)
 - Graba (San Miguel)
 - Lamela (San Miguel)
 - Laro (San Salvador)
 - Manduas (San Tirso)
 - Margaride (San Fiz)
 - Martixe (San Cristovo)
 - Moalde (San Mamede)
 - Negreiros (San Martiño)
 - O Castro (San Mamede)
 - Oleiros (San Miguel)
 - Parada (Santo Tomé)
 - Pazos (San Martiño)
 - Piñeiro (San Xiao)
 - Ponte (San Miguel)
 - Refoxos (San Paio)
 - Rellas (San Martiño)
 - Saídres (San Xoán)
 - Siador (San Miguel)
 - Silleda (Santa Baia)
 - Taboada (Santiago)
 - Vilar (San Martiño)
 - Xestoso (Santa María)



CLASIFICACIÓN DO SOLO

- Delimitación de Solo Urbano
- SNR
- SRPI
- SUD
- SRPO
- SRPAU
- SRPPC
- SRPPX
- SRPEN
- SRPA
- SPRF

PATRIMONIO CULTURAL

- Patrimonio Cultural
- Contorno de protección
- BIC
- CPX - Contorno de protección de Xacemento
- Camión Real
- Camión de Santiago
- Patrimonio Arqueolóxico (ZPI)
- Patrimonio Arqueolóxico (ZPI)
- API - Área de Protección Integral





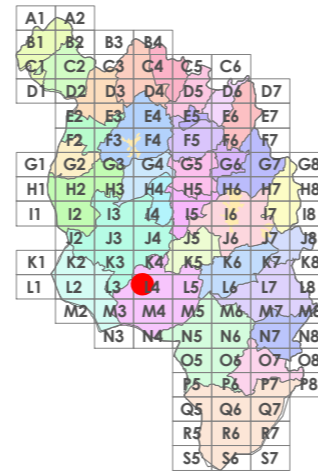
Código do elemento: **13.H22**

Página 247 de 513

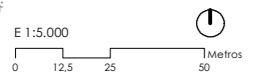
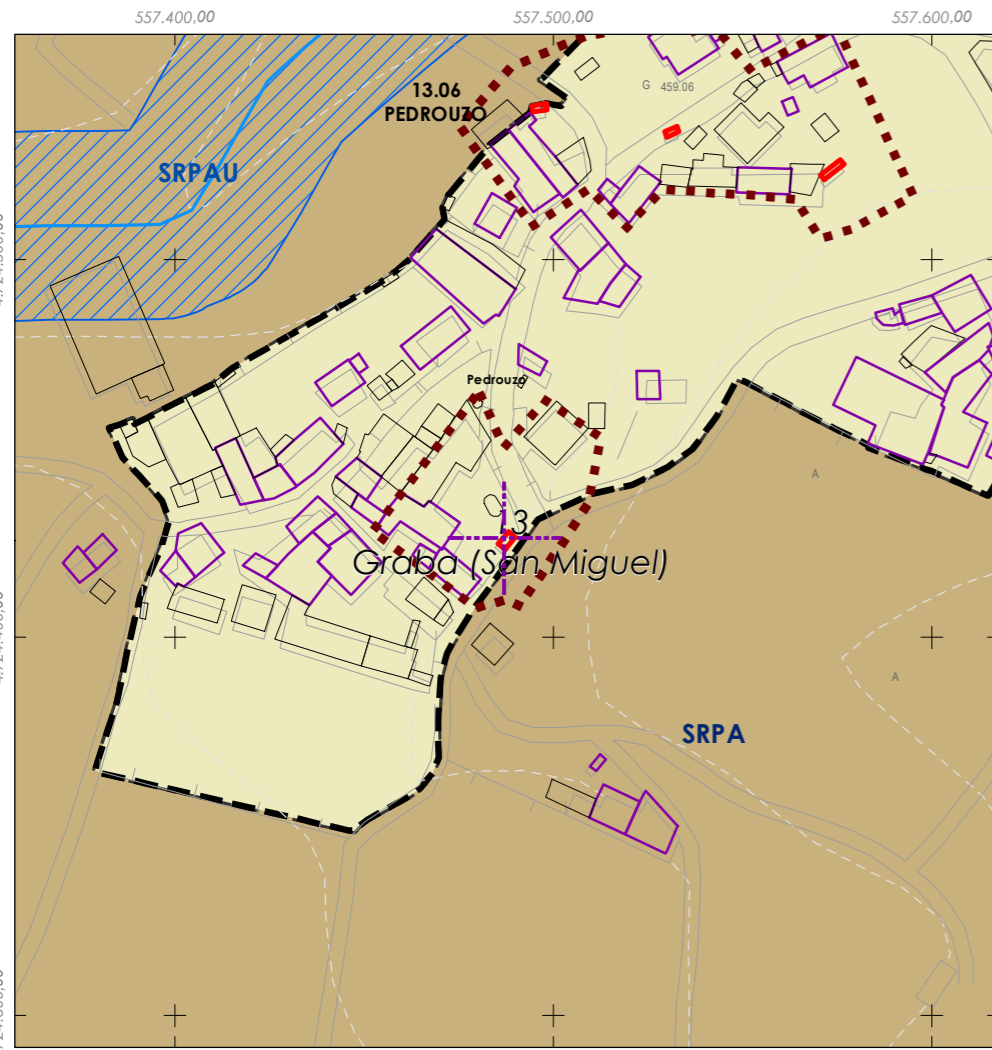
Denominación: **Hórreo**
Localización: **Pedrouzo**
Parroquia: **Graba (San Miguel)**

Coordenadas UTM:
UTM X: 557488 / UTM Y: 4724430
Sistema de coordenadas:
Proxección: (U.T.M.) European Datum 1950 Zona 29N
Unidades: metros

Descrición do ben:
Hórreo con cuberta de tella a dúas augas rematada nos extremos mediante cruz e pináculo de base cadrada. Costais formados por faixas, doelas e vigas de madeira sobre cepas de pedra pechadas con ladrillo.



- Delimitación PARROQUIAL**
- Abades (Santa María)
 - Ansemil (San Pedro)
 - Breixa (Santiago)
 - Carboeiro (Santa María)
 - Cervaña (San Salvador)
 - Chapa (San Cibrao)
 - Cira (Santa Baia)
 - Cortegada (Santa María)
 - Dornelas (San Martiño)
 - Escuadro (San Salvador)
 - Fiestras (San Martiño)
 - Graba (San Miguel)
 - Lamela (San Miguel)
 - Laro (San Salvador)
 - Manduas (San Tirso)
 - Margaride (San Fiz)
 - Martixe (San Cristovo)
 - Moalde (San Mamede)
 - Negreiros (San Martiño)
 - O Castro (San Mamede)
 - Oleiros (San Miguel)
 - Parada (Santo Tomé)
 - Pazos (San Martiño)
 - Piñeiro (San Xiao)
 - Ponte (San Miguel)
 - Refoxos (San Paio)
 - Rellas (San Martiño)
 - Saídres (San Xoán)
 - Siador (San Miguel)
 - Silleda (Santa Baia)
 - Taboada (Santiago)
 - Vilar (San Martiño)
 - Xestoso (Santa María)



- CLASIFICACIÓN DO SOLO**
- Delimitación de Solo Urbano
 - SNR
 - SRPI
 - SUD
 - SRPO
 - SRPAU
 - SRPPC
 - SRPPX
 - SRPEN
 - SRPA
 - SPRF

- PATRIMONIO CULTURAL**
- Patrimonio Cultural
 - Contorno de protección
 - BIC
 - CPX - Contorno de protección de Xacemento
 - *** Camiño Real
 - Camiño de Santiago
- Patrimonio Arqueolóxico (ZPI)**
- Patrimonio Arqueolóxico (ZPI)
 - API - Área de Protección Integral





Código do elemento:

13.H23

Página 248 de 513

Denominación:

Hórreo

Coordenadas UTM:

UTM X: 558212 / UTM Y: 4724170

Localización:

Penalta

Parroquia:

Graba (San Miguel)

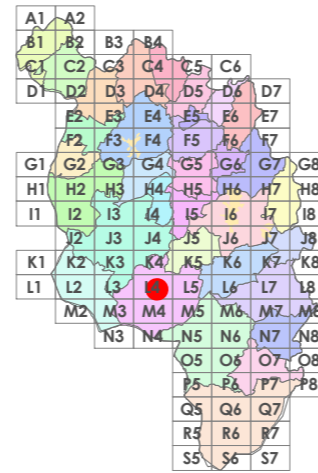
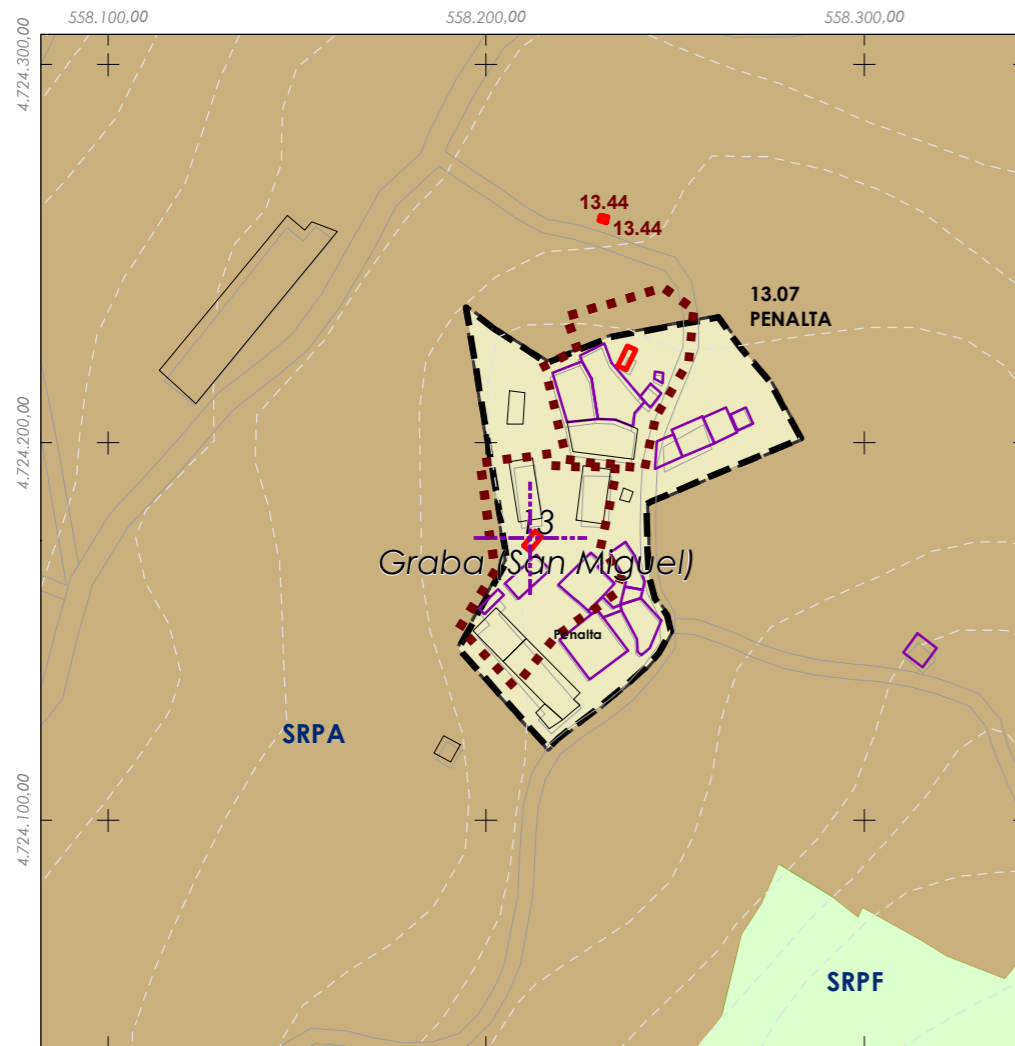
Sistema de coordenadas:

Proxección: (U.T.M.) European Datum 1950 Zona 29N

Unidades: metros

Descrición do ben:

Hórreo con cuberta de tella a dúas augas rematada nun dos extremos mediante pináculo de base cadrada. Costais formados por faixas, doelas e vigas de madeira sobre cepas de pedra.



Delimitación PARROQUIAL

- | | |
|-------------------------|-------------------------|
| Abades (Santa María) | Martixe (San Cristovo) |
| Ansemil (San Pedro) | Moalde (San Mamede) |
| Breixa (Santiago) | Negreiros (San Martiño) |
| Carboeiro (Santa María) | O Castro (San Mamede) |
| Cervaña (San Salvador) | Oleiros (San Miguel) |
| Chapa (San Cibrao) | Parada (Santo Tomé) |
| Cira (Santa Baia) | Pazos (San Martiño) |
| Cortegada (Santa María) | Piñeiro (San Xiao) |
| Dornelas (San Martiño) | Ponte (San Miguel) |
| Escuadro (San Salvador) | Refoxos (San Paio) |
| Fiestras (San Martiño) | Rellas (San Martiño) |
| Graba (San Miguel) | Saídres (San Xoán) |
| Lamela (San Miguel) | Siador (San Miguel) |
| Laro (San Salvador) | Silleda (Santa Baia) |
| Manduas (San Tirso) | Taboada (Santiago) |
| Margaride (San Fiz) | Vilar (San Martiño) |
| | Xestoso (Santa María) |



CLASIFICACIÓN DO SOLO

- | | |
|-----------------------------|-------|
| Delimitación de Solo Urbano | SRPAU |
| SNR | SRPPC |
| SNR | SRPPX |
| SRPI | SRPEN |
| SUD | SRPA |
| SRPO | SRPF |

PATRIMONIO CULTURAL

- Patrimonio Cultural
- Contorno de protección
- BIC
- CPX - Contorno de protección de Xacemento
- *** Camiño Real
- Camiño de Santiago
- Patrimonio Arqueolóxico (ZPI)**
- Patrimonio Arqueolóxico (ZPI)
- API - Área de Protección Integral





Código do elemento: **13.H24**

Página 249 de 513

Denominación:

Hórreo

Localización:

Penalta

Parroquia:

Graba (San Miguel)

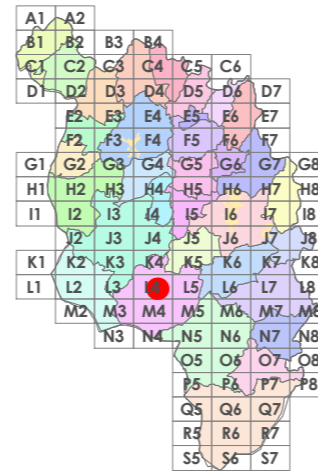
Coordenadas UTM:

UTM X: 558237 / UTM Y: 4724220

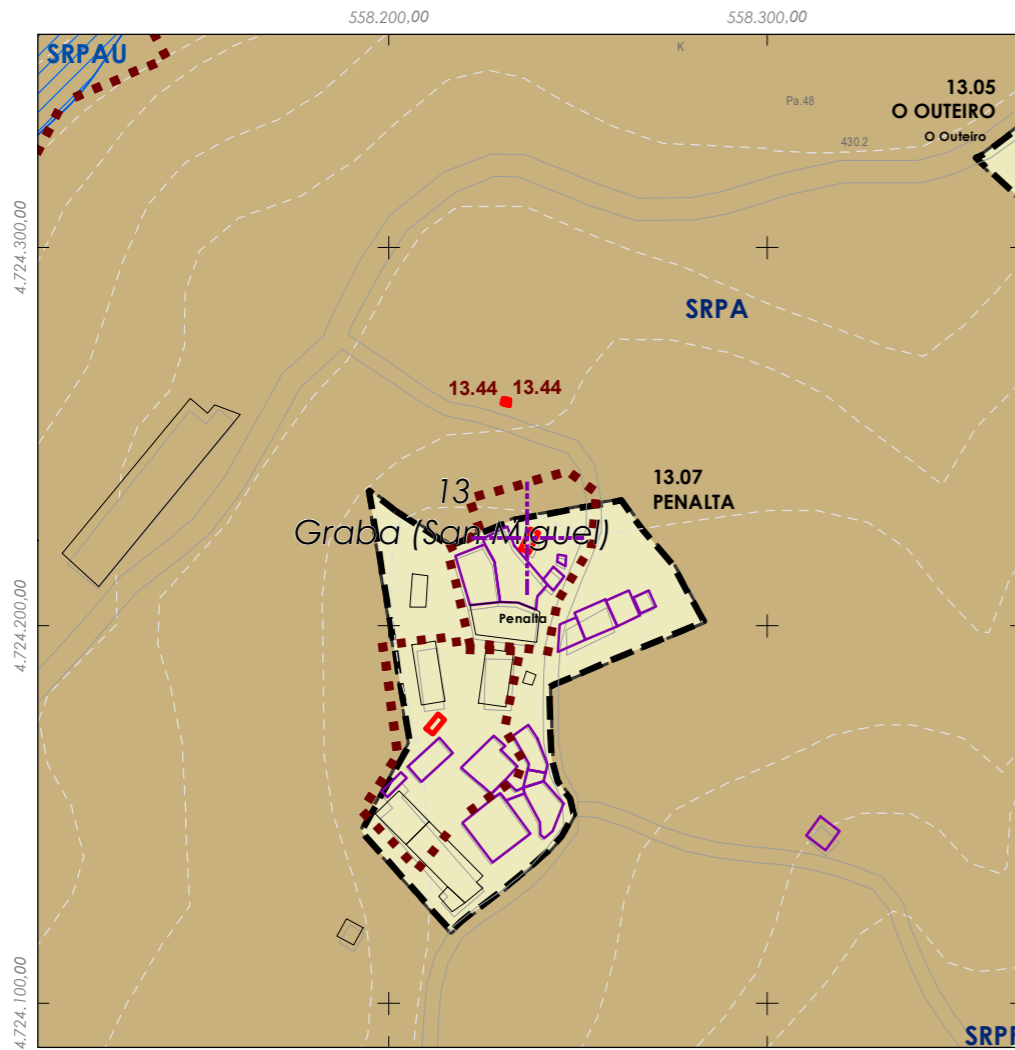
Sistema de coordenadas:
Proxección: (U.T.M.) European Datum 1950 Zona 29N
Unidades: metros

Descrición do ben:

Hórreo con cuberta de tella a dúas augas rematada nos extremos mediante cruz e pináculo de base cadrada. Costais formados por doelas de pedra e cerramento prefabricado de formigón sobre cepas de pedra pechadas na parte inferior.



- Delimitación PARROQUIAL**
- Abades (Santa María)
 - Ansemil (San Pedro)
 - Breixa (Santiago)
 - Carboeiro (Santa María)
 - Cervaña (San Salvador)
 - Chapa (San Cibrao)
 - Cira (Santa Baia)
 - Cortegada (Santa María)
 - Dornelas (San Martiño)
 - Escuadro (San Salvador)
 - Fiestras (San Martiño)
 - Graba (San Miguel)
 - Lamela (San Miguel)
 - Laro (San Salvador)
 - Manduas (San Tirso)
 - Margaride (San Fiz)
 - Martixe (San Cristovo)
 - Moalde (San Mamede)
 - Negreiros (San Martiño)
 - O Castro (San Mamede)
 - Oleiros (San Miguel)
 - Parada (Santo Tomé)
 - Pazos (San Martiño)
 - Piñeiro (San Xiao)
 - Ponte (San Miguel)
 - Refoxos (San Paio)
 - Rellas (San Martiño)
 - Saídres (San Xoán)
 - Siador (San Miguel)
 - Silleda (Santa Baia)
 - Taboada (Santiago)
 - Vilar (San Martiño)
 - Xestoso (Santa María)



CLASIFICACIÓN DO SOLO

- Delimitación de Solo Urbano
- SNR
- SRPI
- SUD
- SRPO
- SRPAU
- SRPPC
- SRPPX
- SRPEN
- SRPA
- SPRF

PATRIMONIO CULTURAL

- Patrimonio Cultural
- Contorno de protección
- BIC
- CPX - Contorno de protección de Xacemento
- Camión Real
- Camión de Santiago
- Patrimonio Arqueolóxico (ZPI)**
- Patrimonio Arqueolóxico (ZPI)
- API - Área de Protección Integral





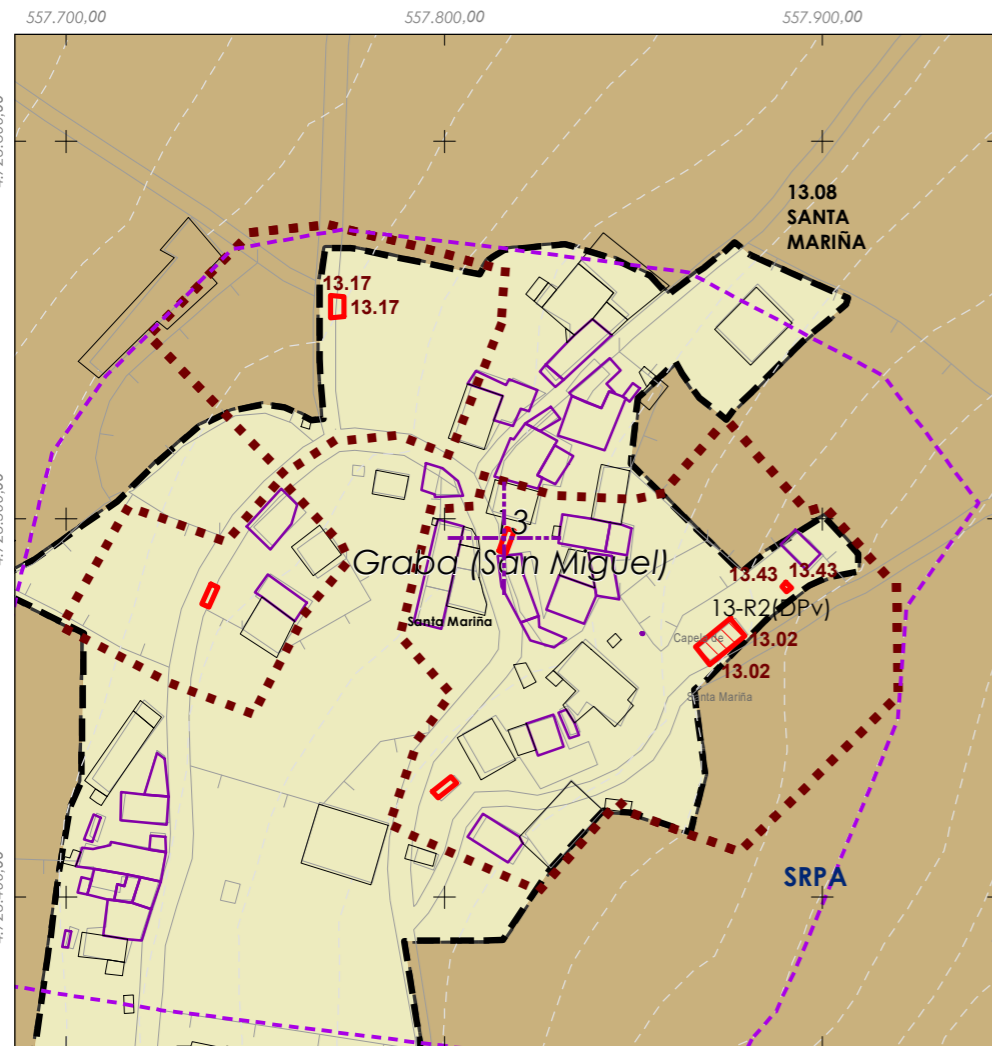
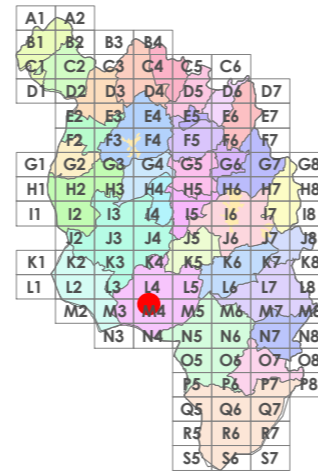
Código do elemento: **13.H25**

Página 250 de 513

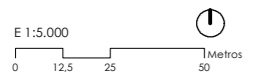
Denominación:
Hórreo
Localización: **Santa Mariña**
Parroquia: **Graba (San Miguel)**

Coordenadas UTM:
UTM X: 557817 / UTM Y: 4723490
Sistema de coordenadas:
Proxección: (U.T.M.) European Datum 1950 Zona 29N
Unidades: metros

Descrición do ben:
Hórreo con cuberta de tella a dúas augas rematada nos extremos mediante cruz e pináculo de base cadrada. Costais formados por faixas, doelas e vigas de madeira sobre cepas de pedra pechados con ladrillo.



- Delimitación PARROQUIAL**
- Abades (Santa María)
 - Ansemil (San Pedro)
 - Breixa (Santiago)
 - Carboeiro (Santa María)
 - Cervaña (San Salvador)
 - Chapa (San Cibrao)
 - Cira (Santa Baia)
 - Cortegada (Santa María)
 - Dornelas (San Martiño)
 - Escuadro (San Salvador)
 - Fiestras (San Martiño)
 - Graba (San Miguel)
 - Lamela (San Miguel)
 - Laro (San Salvador)
 - Manduas (San Tirso)
 - Margaride (San Fiz)
 - Martixe (San Cristovo)
 - Moalde (San Mamede)
 - Negreiros (San Martiño)
 - O Castro (San Mamede)
 - Oleiros (San Miguel)
 - Parada (Santo Tomé)
 - Pazos (San Martiño)
 - Piñeiro (San Xiao)
 - Ponte (San Miguel)
 - Refoxos (San Paio)
 - Rellas (San Martiño)
 - Saídres (San Xoán)
 - Siador (San Miguel)
 - Silleda (Santa Baia)
 - Taboada (Santiago)
 - Vilar (San Martiño)
 - Xestoso (Santa María)



CLASIFICACIÓN DO SOLO

- Delimitación de Solo Urbano
- SNR
- SRPI
- SUD
- SRPO
- SRPAU
- SRPPC
- SRPPX
- SRPEN
- SRPA
- SPRF

PATRIMONIO CULTURAL

- Patrimonio Cultural
- Contorno de protección
- BIC
- CPX - Contorno de protección de Xacemento
- Camión Real
- Camión de Santiago
- Patrimonio Arqueolóxico (ZPI)
- Patrimonio Arqueolóxico (ZPI)
- API - Área de Protección Integral





Código do elemento: **13.H26**

Página 251 de 513

Denominación:
Hórreo

Localización: **Santa Mariña**
Parroquia: **Graba (San Miguel)**

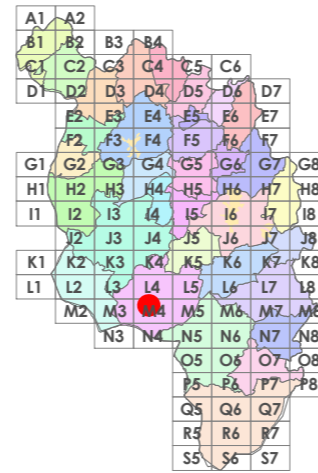
Coordenadas UTM:

UTM X: 557800 / UTM Y: 4723430

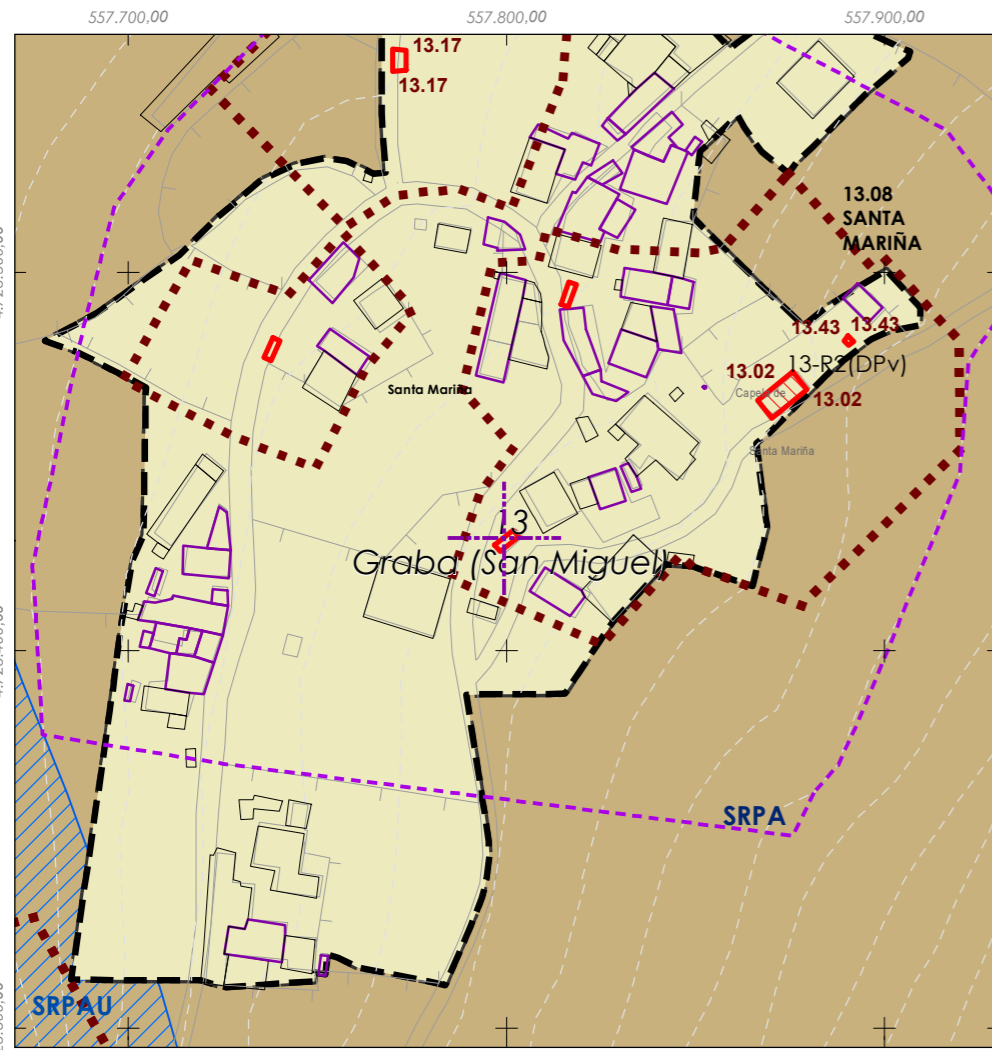
Sistema de coordenadas:
Proxección: (U.T.M.) European Datum 1950 Zona 29N
Unidades: metros

Descrición do ben:

Hórreo con cuberta de tella a dúas augas rematada nos extremos mediante cruz e pináculo de base cadrada. Costais formados por faixas, doelas e vigas de madeira sobre cepas de pedra sobre base de mampostería.



- Delimitación PARROQUIAL**
- Abades (Santa María)
 - Ansemil (San Pedro)
 - Breixa (Santiago)
 - Carboeiro (Santa María)
 - Cervaña (San Salvador)
 - Chapa (San Cibrao)
 - Cira (Santa Baia)
 - Cortegada (Santa María)
 - Dornelas (San Martiño)
 - Escuadro (San Salvador)
 - Fiestras (San Martiño)
 - Graba (San Miguel)
 - Lamela (San Miguel)
 - Laro (San Salvador)
 - Manduas (San Tirso)
 - Margaride (San Fiz)
 - Martixe (San Cristovo)
 - Moalde (San Mamede)
 - Negreiros (San Martiño)
 - O Castro (San Mamede)
 - Oleiros (San Miguel)
 - Parada (Santo Tomé)
 - Pazos (San Martiño)
 - Piñeiro (San Xiao)
 - Ponte (San Miguel)
 - Refoxos (San Paio)
 - Rellas (San Martiño)
 - Saídres (San Xoán)
 - Siador (San Miguel)
 - Silleda (Santa Baia)
 - Taboada (Santiago)
 - Vilar (San Martiño)
 - Xestoso (Santa María)



CLASIFICACIÓN DO SOLO

- Delimitación de Solo Urbano
- SNR
- SNR
- SRPI
- SUD
- SRPO
- SRPAU
- SRPPC
- SRPPX
- SRPEN
- SRPA
- SPRF

PATRIMONIO CULTURAL

- Patrimonio Cultural
- Contorno de protección
- BIC
- CPX - Contorno de protección de Xacemento
- Camión Real
- Camión de Santiago
- Patrimonio Arqueolóxico (ZPI)
- Patrimonio Arqueolóxico (ZPI)
- API - Área de Protección Integral





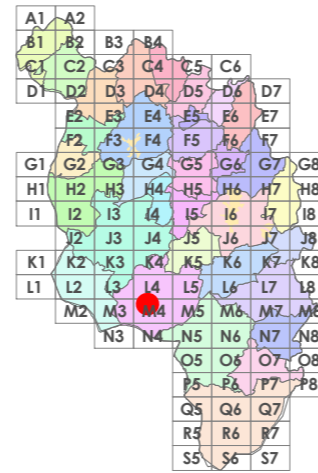
Código do elemento: **13.H27**

Página 252 de 513

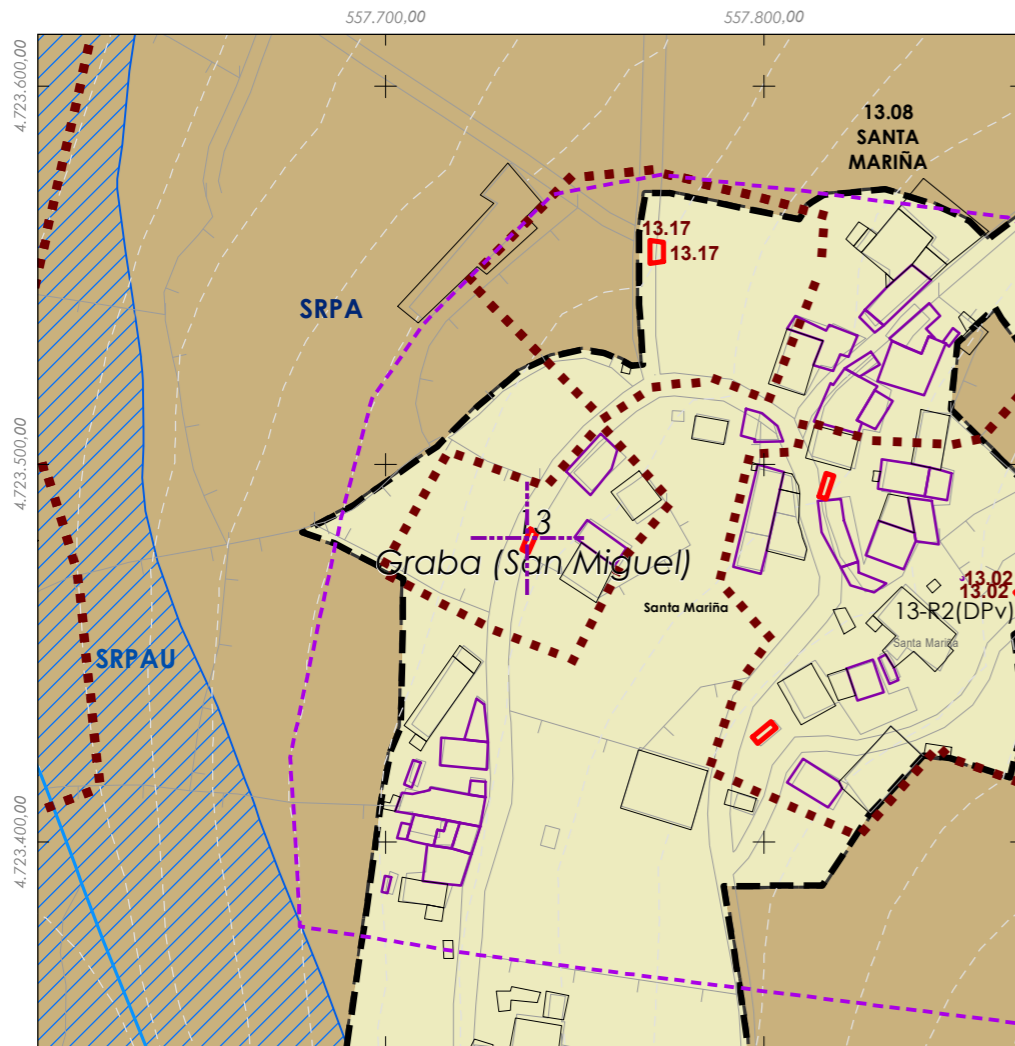
Denominación: **Hórreo**
Localización: **Santa Mariña**
Parroquia: **Graba (San Miguel)**

Coordenadas UTM:
UTM X: 557738 / UTM Y: 4723480
Sistema de coordenadas:
Proxección: (U.T.M.) European Datum 1950 Zona 29N
Unidades: metros

Descrición do ben:
Hórreo con cuberta de tella a dúas augas rematada nos extremos mediante cruz e pináculo de base cadrada. Estrutura de formigón e cerramento de ladrillo sobre cepas de pedra embebidas no cerramento enfoscado da parte inferior.



- Delimitación PARROQUIAL**
- Abades (Santa María)
 - Ansemil (San Pedro)
 - Breixa (Santiago)
 - Carboeiro (Santa María)
 - Cervaña (San Salvador)
 - Chapa (San Cibrao)
 - Cira (Santa Baia)
 - Cortegada (Santa María)
 - Dornelas (San Martiño)
 - Escuadro (San Salvador)
 - Fiestras (San Martiño)
 - Graba (San Miguel)
 - Lamela (San Miguel)
 - Laro (San Salvador)
 - Manduas (San Tirso)
 - Margaride (San Fiz)
 - Martixe (San Cristovo)
 - Moalde (San Mamede)
 - Negreiros (San Martiño)
 - O Castro (San Mamede)
 - Oleiros (San Miguel)
 - Parada (Santo Tomé)
 - Pazos (San Martiño)
 - Piñeiro (San Xiao)
 - Ponte (San Miguel)
 - Refoxos (San Paio)
 - Rellas (San Martiño)
 - Saídres (San Xoán)
 - Siador (San Miguel)
 - Silleda (Santa Baia)
 - Taboada (Santiago)
 - Vilar (San Martiño)
 - Xestoso (Santa María)



CLASIFICACIÓN DO SOLO

- Delimitación de Solo Urbano
- SNR
- SRPI
- SUD
- SRPO
- SRPAU
- SRPPC
- SRPPX
- SRPEN
- SRPA
- SPRF

PATRIMONIO CULTURAL

- Patrimonio Cultural
- Contorno de protección
- BIC
- CPX - Contorno de protección de Xacemento
- Camión Real
- Camión de Santiago
- Patrimonio Arqueolóxico (ZPI)
- Patrimonio Arqueolóxico (ZPI)
- API - Área de Protección Integral





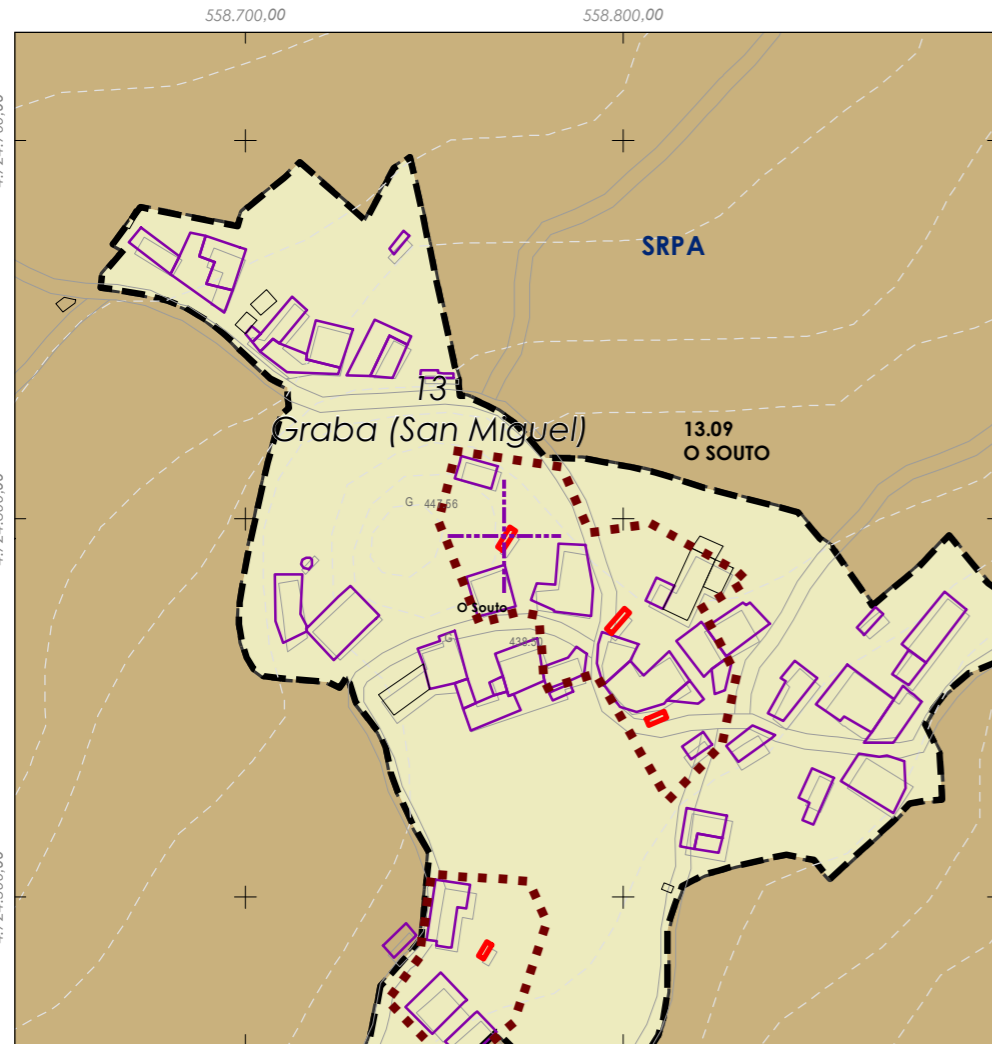
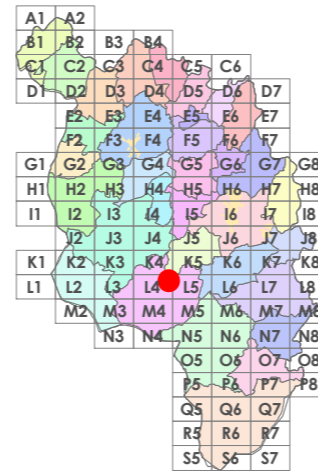
Código do elemento: **13.H28**

Página 253 de 513

Denominación: **Hórreo**
Localización: **O Souto**
Parroquia: **Graba (San Miguel)**

Coordenadas UTM:
UTM X: 558769 / UTM Y: 4724590
Sistema de coordenadas:
Proxección: (U.T.M.) European Datum 1950 Zona 29N
Unidades: metros

Descrición do ben:
Hórreo con cuberta de tella a dúas augas rematada nos extremos mediante cruz e pináculo de base cadrada. Costais formados por faixas, doelas e vigas de madeira sobre cepas de pedra.



- Delimitación PARROQUIAL**
- Abades (Santa María)
 - Ansemil (San Pedro)
 - Breixa (Santiago)
 - Carboeiro (Santa María)
 - Cervaña (San Salvador)
 - Chapa (San Cibrao)
 - Cira (Santa Baia)
 - Cortegada (Santa María)
 - Dornelas (San Martiño)
 - Escuadro (San Salvador)
 - Fiestras (San Martiño)
 - Graba (San Miguel)
 - Lamela (San Miguel)
 - Laro (San Salvador)
 - Manduas (San Tirso)
 - Margaride (San Fiz)
 - Martixe (San Cristovo)
 - Moalde (San Mamede)
 - Negreiros (San Martiño)
 - O Castro (San Mamede)
 - Oleiros (San Miguel)
 - Parada (Santo Tomé)
 - Pazos (San Martiño)
 - Piñeiro (San Xiao)
 - Ponte (San Miguel)
 - Refoxos (San Paio)
 - Rellas (San Martiño)
 - Saídres (San Xoán)
 - Siador (San Miguel)
 - Silleda (Santa Baia)
 - Taboada (Santiago)
 - Vilar (San Martiño)
 - Xestoso (Santa María)

- E 1:5.000
- CLASIFICACIÓN DO SOLO**
- Delimitación de Solo Urbano
 - SNR
 - SRPI
 - SUD
 - SRPO
 - SRPAU
 - SRPPC
 - SRPPX
 - SRPEN
 - SRPA
 - SPRF
- PATRIMONIO CULTURAL**
- Patrimonio Cultural
 - Contorno de protección
 - BIC
 - CPX - Contorno de protección de Xacemento
 - Camión Real
 - Camión de Santiago
- Patrimonio Arqueolóxico (ZPI)**
- Patrimonio Arqueolóxico (ZPI)
 - API - Área de Protección Integral





Código do elemento: **13.H29**

Página 254 de 513

Denominación:

Hórreo

Coordenadas UTM:

UTM X: 558799 / UTM Y: 4724570

Localización:

O Souto

Sistema de coordenadas:

Proxección: (U.T.M.) European Datum 1950 Zona 29N

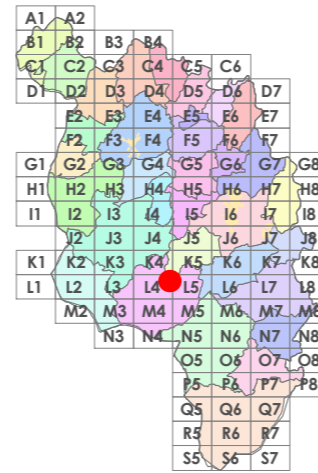
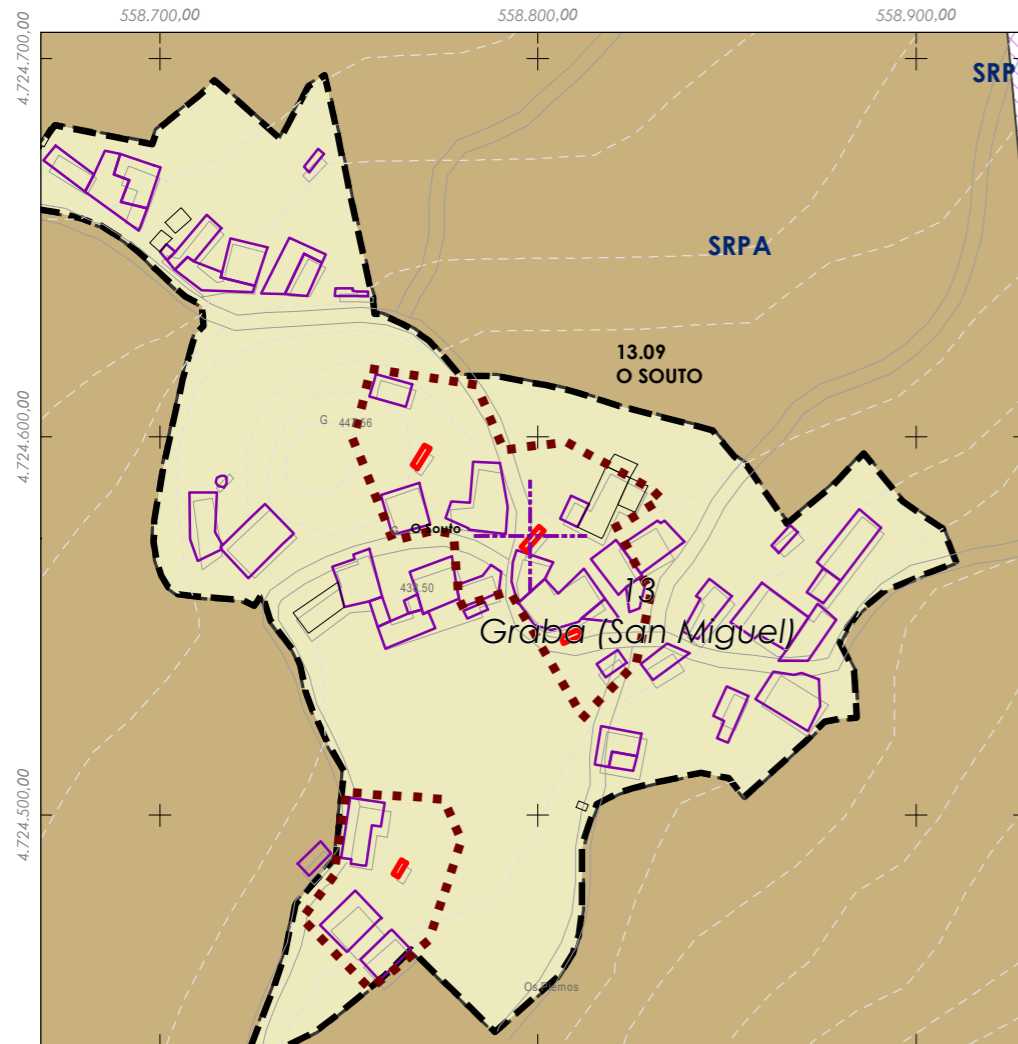
Parroquia:

Graba (San Miguel)

Unidades: metros

Descrición do ben:

Hórreo sobre portal de acceso con cuberta a dúas augas rematada nos extremos mediante pináculos de base cadrada. Costais formados por faixas, doelas e vigas de madeira sobre basamento de mampostería.



Delimitación PARROQUIAL

- Abades (Santa María)
- Ansemil (San Pedro)
- Breixa (Santiago)
- Carboeiro (Santa María)
- Cervaña (San Salvador)
- Chapa (San Cibrao)
- Cira (Santa Baia)
- Cortegada (Santa María)
- Dornelas (San Martiño)
- Escuadro (San Salvador)
- Fiestras (San Martiño)
- Graba (San Miguel)
- Lamela (San Miguel)
- Laro (San Salvador)
- Manduas (San Tirso)
- Margaride (San Fiz)
- Martixe (San Cristovo)
- Moalde (San Mamede)
- Negreiros (San Martiño)
- O Castro (San Mamede)
- Oleiros (San Miguel)
- Parada (Santo Tomé)
- Pazos (San Martiño)
- Piñeiro (San Xiao)
- Ponte (San Miguel)
- Refoxos (San Paio)
- Rellas (San Martiño)
- Saídres (San Xoán)
- Siador (San Miguel)
- Silleda (Santa Baia)
- Taboada (Santiago)
- Vilar (San Martiño)
- Xestoso (Santa María)

E 1:5.000
0 12,5 25 50 Metros

CLASIFICACIÓN DO SOLO

- Delimitación de Solo Urbano
- SNR
- SRPI
- SUD
- SRPO
- SRPAU
- SRPPC
- SRPPX
- SRPEN
- SRPA
- SPRF

PATRIMONIO CULTURAL

- Patrimonio Cultural
- Contorno de protección
- BIC
- CPX - Contorno de protección de Xacemento
- Camiño Real
- Camiño de Santiago
- Patrimonio Arqueolóxico (ZPI)
- Patrimonio Arqueolóxico (ZPI)
- API - Área de Protección Integral





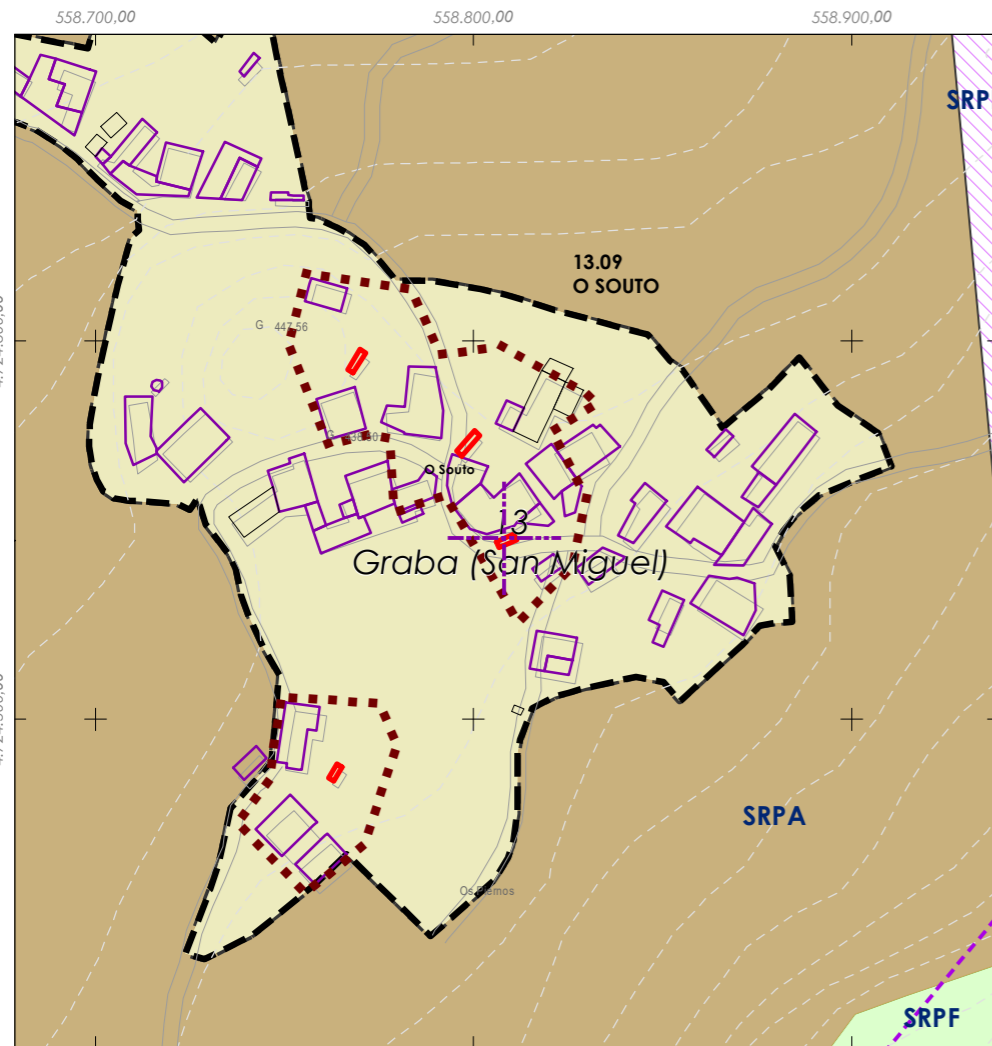
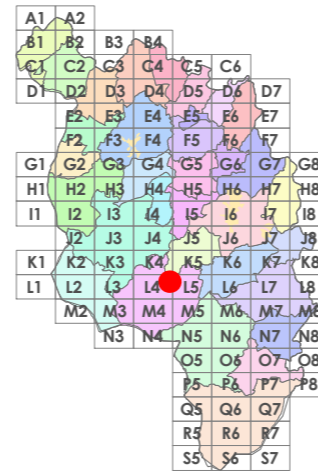
Código do elemento: **13.H30**

Página 255 de 513

Denominación:
Hórreo
Localización: **O Souto**
Parroquia: **Graba (San Miguel)**

Coordenadas UTM:
UTM X: 558809 / UTM Y: 4724550
Sistema de coordenadas:
Proxección: (U.T.M.) European Datum 1950 Zona 29N
Unidades: metros

Descrición do ben:
Hórreo con cuberta de tella a dúas augas rematada nos extremos mediante cruz e pináculo de base cadrada. Costais formados por faixas, doelas e vigas de madeira sobre basamento de mampostería.



- Delimitación PARROQUIAL**
- Abades (Santa María)
 - Ansemil (San Pedro)
 - Breixa (Santiago)
 - Carboeiro (Santa María)
 - Cervaña (San Salvador)
 - Chapa (San Cibrao)
 - Cira (Santa Baia)
 - Cortegada (Santa María)
 - Dornelas (San Martiño)
 - Escuadro (San Salvador)
 - Fiestras (San Martiño)
 - Graba (San Miguel)
 - Lamela (San Miguel)
 - Laro (San Salvador)
 - Manduas (San Tirso)
 - Margaride (San Fiz)
 - Martixe (San Cristovo)
 - Moalde (San Mamede)
 - Negreiros (San Martiño)
 - O Castro (San Mamede)
 - Oleiros (San Miguel)
 - Parada (Santo Tomé)
 - Pazos (San Martiño)
 - Piñeiro (San Xiao)
 - Ponte (San Miguel)
 - Refoxos (San Paio)
 - Rellas (San Martiño)
 - Saídres (San Xoán)
 - Siador (San Miguel)
 - Silleda (Santa Baia)
 - Taboada (Santiago)
 - Vilar (San Martiño)
 - Xestoso (Santa María)



CLASIFICACIÓN DO SOLO

- Delimitación de Solo Urbano
- SNR
- SRPI
- SUD
- SRPO
- SRPAU
- SRPPC
- SRPPX
- SRPEN
- SRPA
- SRPF

PATRIMONIO CULTURAL

- Patrimonio Cultural
- Contorno de protección
- BIC
- CPX - Contorno de protección de Xacemento
- Camiño Real
- Camiño de Santiago
- Patrimonio Arqueolóxico (ZPI)
- Patrimonio Arqueolóxico (ZPI)
- API - Área de Protección Integral





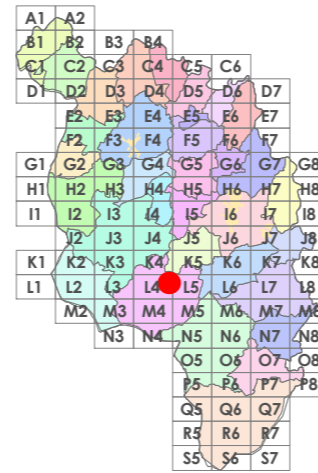
Código do elemento: **13.H31**

Página 256 de 513

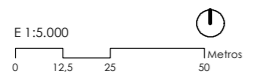
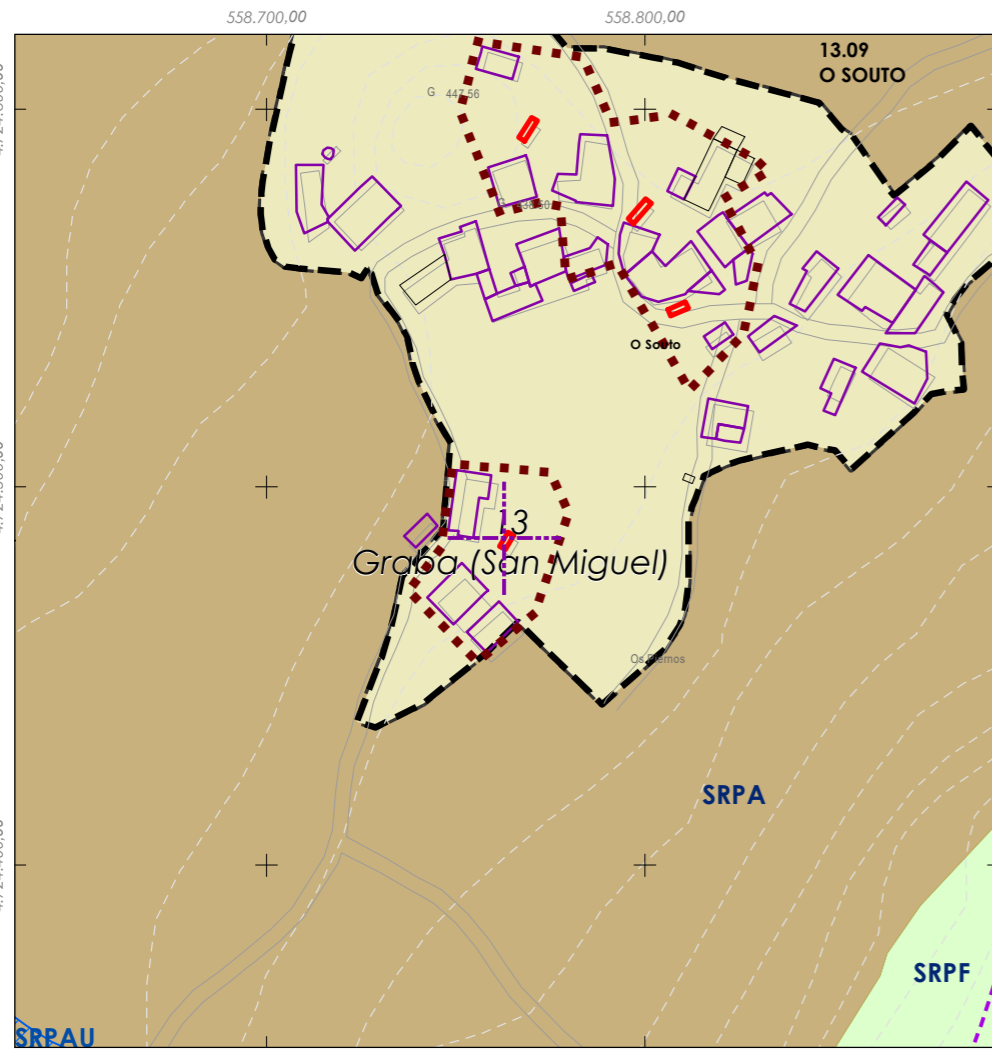
Denominación:
Hórreo
Localización: **O Souto**
Parroquia: **Graba (San Miguel)**

Coordenadas UTM:
UTM X: 558764 / UTM Y: 4724490
Sistema de coordenadas:
Proxección: (U.T.M.) European Datum 1950 Zona 29N
Unidades: metros

Descrición do ben:
Hórreo con cuberta de tella a dúas augas rematada nos extremos mediante cruz e pináculo de base cadrada. Costais formados por faixas, doelas e vigas de madeira sobre cepas de pedra.



- Delimitación PARROQUIAL**
- Abades (Santa María)
 - Ansemil (San Pedro)
 - Breixa (Santiago)
 - Carboeiro (Santa María)
 - Cervaña (San Salvador)
 - Chapa (San Cibrao)
 - Cira (Santa Baia)
 - Cortegada (Santa María)
 - Dornelas (San Martiño)
 - Escuadro (San Salvador)
 - Fiestras (San Martiño)
 - Graba (San Miguel)
 - Lamela (San Miguel)
 - Laro (San Salvador)
 - Manduas (San Tirso)
 - Margaride (San Fiz)
 - Martixe (San Cristovo)
 - Moalde (San Mamede)
 - Negreiros (San Martiño)
 - O Castro (San Mamede)
 - Oleiros (San Miguel)
 - Parada (Santo Tomé)
 - Pazos (San Martiño)
 - Piñeiro (San Xiao)
 - Ponte (San Miguel)
 - Refoxos (San Paio)
 - Rellas (San Martiño)
 - Saídres (San Xoán)
 - Siador (San Miguel)
 - Silleda (Santa Baia)
 - Taboada (Santiago)
 - Vilar (San Martiño)
 - Xestoso (Santa María)



- CLASIFICACIÓN DO SOLO**
- Delimitación de Solo Urbano
 - SNR
 - SRPI
 - SUD
 - SRPO
 - SRPAU
 - SRPPC
 - SRPPX
 - SRPEN
 - SRPA
 - SRPF

- PATRIMONIO CULTURAL**
- Patrimonio Cultural
 - Contorno de protección
 - BIC
 - CPX - Contorno de protección de Xacemento
 - Camión Real
 - Camión de Santiago
- Patrimonio Arqueolóxico (ZPI)**
- Patrimonio Arqueolóxico (ZPI)
 - API - Área de Protección Integral

