



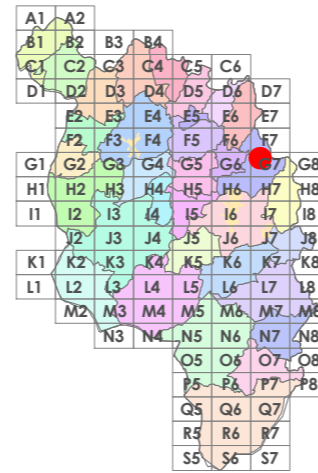
Código do elemento: **25.H21**

Página 427 de 513

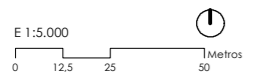
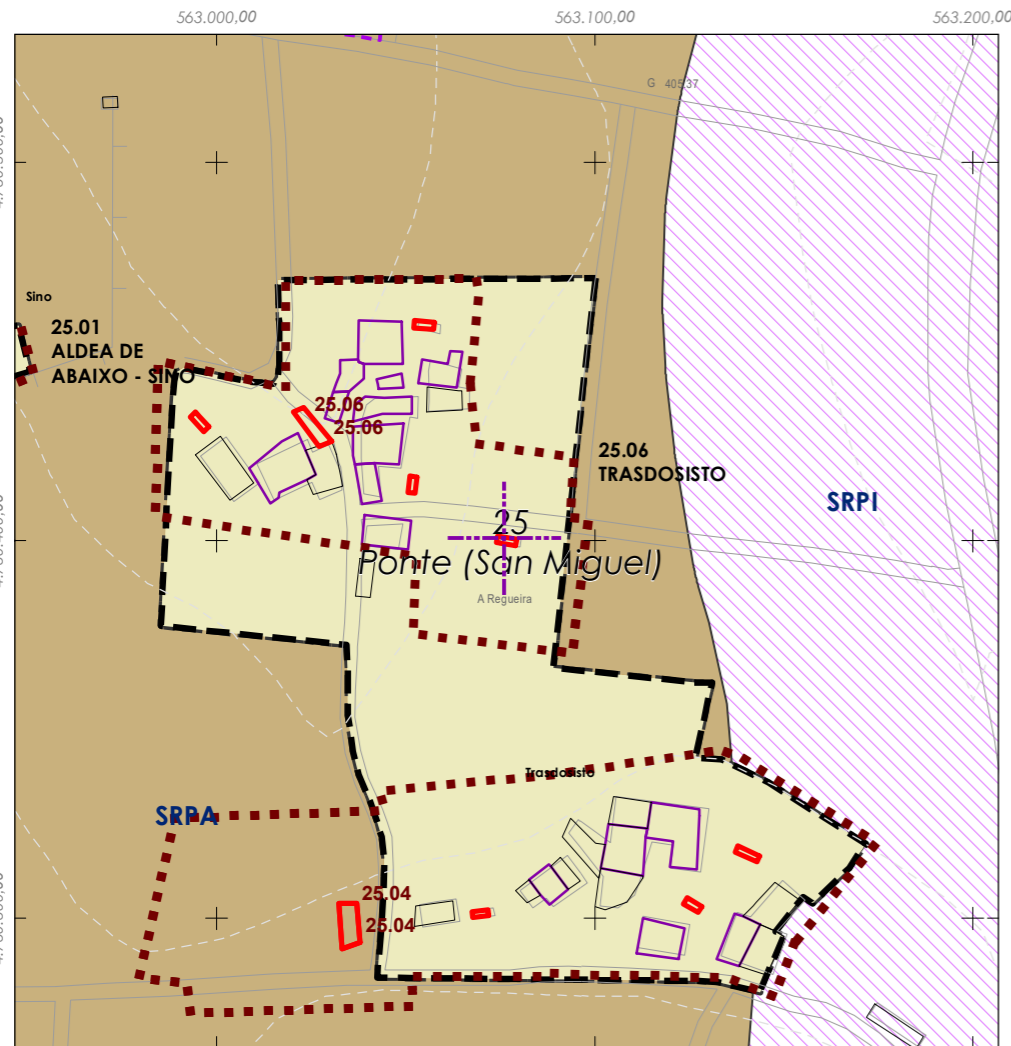
Denominación: **Hórreo**  
Localización: **Trasdosisto**  
Parroquia: **Ponte (San Miguel)**

Coordenadas UTM:  
UTM X: 563077 / UTM Y: 4730400  
Sistema de coordenadas:  
Proxección: (U.T.M.) European Datum 1950 Zona 29N  
Unidades: metros

**Descrición do ben:**  
Hórreo con cuberta de tella a dúas augas rematada nos extremos mediante cruz e pináculo de base cadrada. Costais formados por faixas, doelas e vigas de madeira sobre cepas de pedra.



- Delimitación PARROQUIAL**
- Abades (Santa María)
  - Ansemil (San Pedro)
  - Breixa (Santiago)
  - Carboeiro (Santa María)
  - Cervaña (San Salvador)
  - Chapa (San Cibrao)
  - Cira (Santa Baia)
  - Cortegada (Santa María)
  - Dornelas (San Martiño)
  - Escuadro (San Salvador)
  - Fiestras (San Martiño)
  - Graba (San Miguel)
  - Lamela (San Miguel)
  - Laro (San Salvador)
  - Manduas (San Tirso)
  - Margaride (San Fiz)
  - Martixe (San Cristovo)
  - Moalde (San Mamede)
  - Negreiros (San Martiño)
  - O Castro (San Mamede)
  - Oleiros (San Miguel)
  - Parada (Santo Tomé)
  - Pazos (San Martiño)
  - Piñeiro (San Xiao)
  - Ponte (San Miguel)
  - Refoxos (San Paio)
  - Rellas (San Martiño)
  - Saídres (San Xoán)
  - Siador (San Miguel)
  - Silleda (Santa Baia)
  - Taboada (Santiago)
  - Vilar (San Martiño)
  - Xestoso (Santa María)



**CLASIFICACIÓN DO SOLO**

- Delimitación de Solo Urbano
- SNR
- SRPA
- SRPPC
- SRPPX
- SRPEN
- SRPA
- SRPF
- SRPAU
- SRPPC
- SRPPX
- SRPEN
- SRPA
- SRPF

**PATRIMONIO CULTURAL**

- Patrimonio Cultural
- Contorno de protección
- BIC
- CPX - Contorno de protección de Xacemento
- Camión Real
- Camión de Santiago
- Patrimonio Arqueolóxico (ZPI)
- Patrimonio Arqueolóxico (ZPI)
- API - Área de Protección Integral





Código do elemento: **25.H22**

Página 428 de 513

Denominación:

**Hórreo**

Coordenadas UTM:

UTM X: 563140 / UTM Y: 4730320

Localización:

**Trasdosisto**

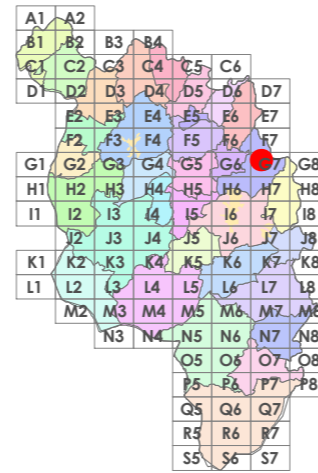
Parroquia:

**Ponte (San Miguel)**

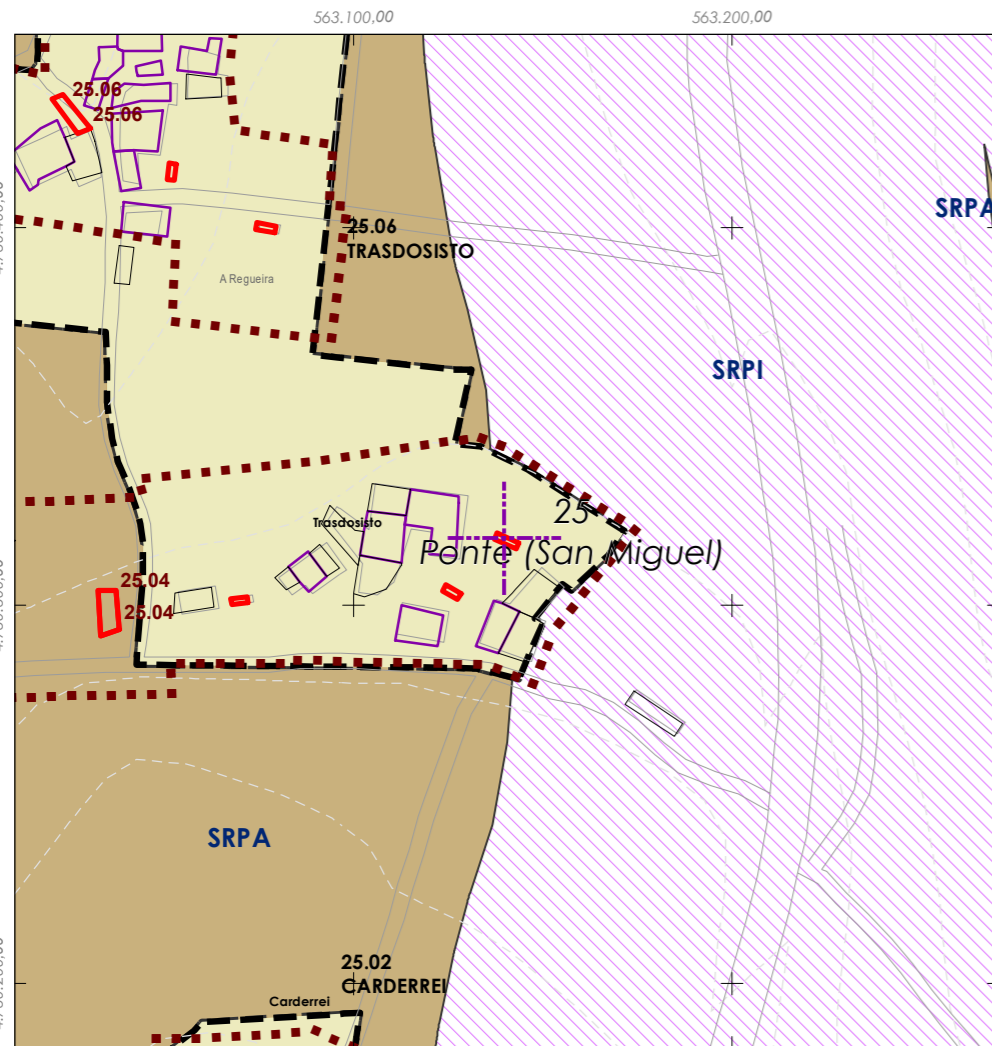
Sistema de coordenadas:  
Proxección: (U.T.M.) European Datum 1950 Zona 29N  
Unidades: metros

**Descrición do ben:**

Hórreo con cuberta de tella a dúas augas rematada nos extremos mediante cruz e pináculo de base cadrada. Costais formados por doelas de pedra e cerramento de ladrillo sobre cepas de pedra.



- Delimitación PARROQUIAL**
- Abades (Santa María)
  - Ansemil (San Pedro)
  - Breixa (Santiago)
  - Carboeiro (Santa María)
  - Cervaña (San Salvador)
  - Chapa (San Cibrao)
  - Cira (Santa Baia)
  - Cortegada (Santa María)
  - Dornelas (San Martiño)
  - Escuadro (San Salvador)
  - Fiestras (San Martiño)
  - Graba (San Miguel)
  - Lamela (San Miguel)
  - Laro (San Salvador)
  - Manduas (San Tirso)
  - Margaride (San Fiz)
  - Martixe (San Cristovo)
  - Moalde (San Mamede)
  - Negreiros (San Martiño)
  - O Castro (San Mamede)
  - Oleiros (San Miguel)
  - Parada (Santo Tomé)
  - Pazos (San Martiño)
  - Piñeiro (San Xiao)
  - Ponte (San Miguel)
  - Refoxos (San Paio)
  - Rellas (San Martiño)
  - Saídres (San Xoán)
  - Siador (San Miguel)
  - Silleda (Santa Baia)
  - Taboada (Santiago)
  - Vilar (San Martiño)
  - Xestoso (Santa María)



**CLASIFICACIÓN DO SOLO**

- Delimitación de Solo Urbano
- SNR
- SRPAU
- SRPPC
- SRPPX
- SRPEN
- SRPA
- SRPF
- SUD
- SRPO

**PATRIMONIO CULTURAL**

- Patrimonio Cultural
- Contorno de protección
- BIC
- CPX - Contorno de protección de Xacemento
- \*\*\* Camiño Real
- Camiño de Santiago
- Patrimonio Arqueolóxico (ZPI)**
- Patrimonio Arqueolóxico (ZPI)
- API - Área de Protección Integral





Código do elemento: **25.H23**

Página 429 de 513

Denominación:

**Hórreo**

Coordenadas UTM:

UTM X: 562996 / UTM Y: 4730430

Localización:

**Trasdosisto**

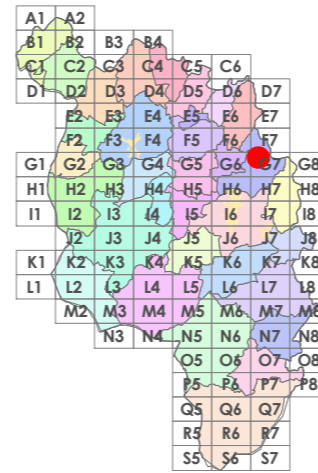
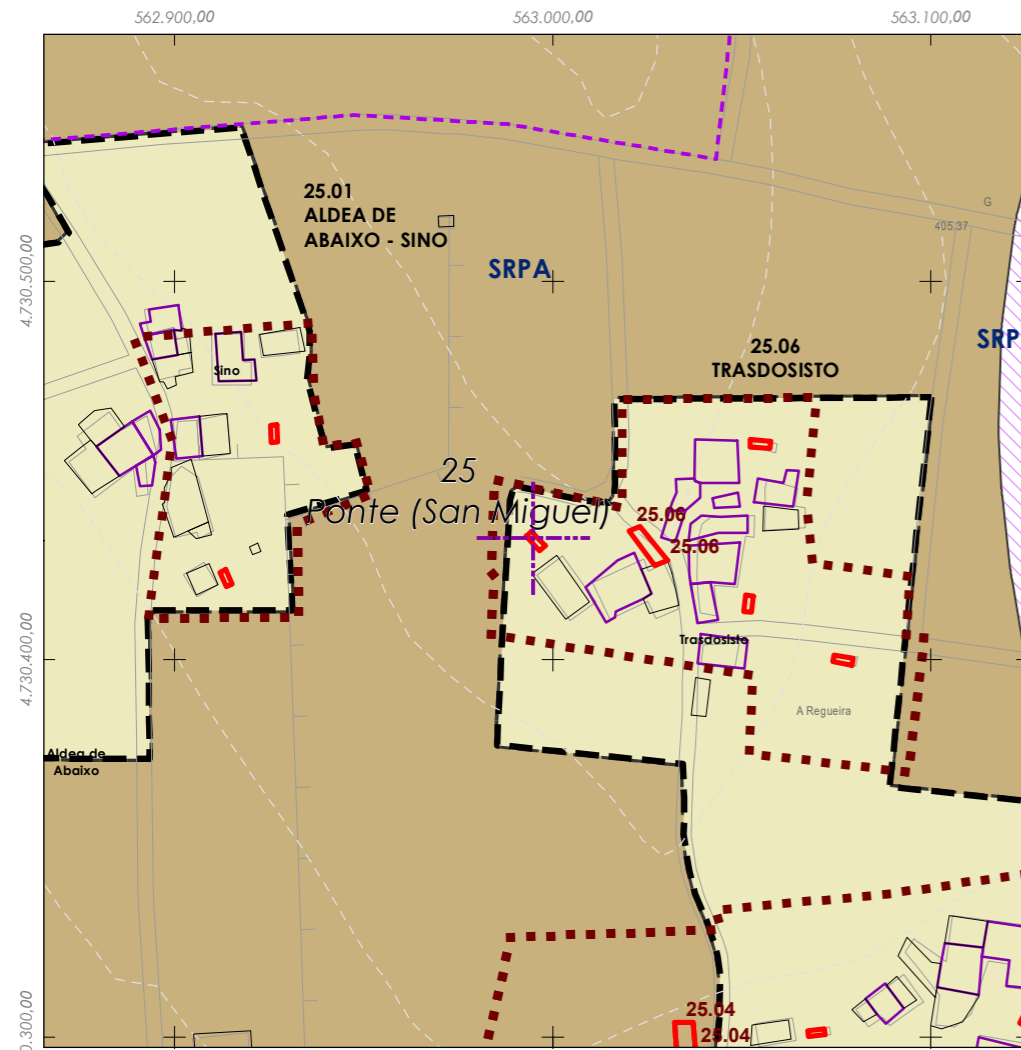
Parroquia:

**Ponte (San Miguel)**

Sistema de coordenadas:  
Proxección: (U.T.M.) European Datum 1950 Zona 29N  
Unidades: metros

Descrición do ben:

Hórreo con cuberta de tella a dúas augas rematada nos extremos mediante cruz e pináculo de base cadrada. Costais formados por faixas, doelas e vigas de madeira sobre cepas de pedra.



Delimitación PARROQUIAL	
	Martixe (San Cristovo)
	Moalde (San Mamede)
	Negreiros (San Martiño)
	O Castro (San Mamede)
	Oleiros (San Miguel)
	Parada (Santo Tomé)
	Pazos (San Martiño)
	Piñeiro (San Xiao)
	Ponte (San Miguel)
	Refoxos (San Paio)
	Rellas (San Martiño)
	Saídres (San Xoán)
	Siador (San Miguel)
	Silleda (Santa Baia)
	Taboada (Santiago)
	Vilar (San Martiño)
	Xestoso (Santa María)
	Abades (Santa María)
	Ansemil (San Pedro)
	Breixa (Santiago)
	Carboeiro (Santa María)
	Cervaña (San Salvador)
	Chapa (San Cibrao)
	Cira (Santa Baia)
	Cortegada (Santa María)
	Dornelas (San Martiño)
	Escuadro (San Salvador)
	Fiestras (San Martiño)
	Graba (San Miguel)
	Lamela (San Miguel)
	Laro (San Salvador)
	Manduas (San Tirso)
	Margaride (San Fiz)



**CLASIFICACIÓN DO SOLO**

	Delimitación de Solo Urbano		SRPAU
	SNR		SRPPC
	SNR		SRPPX
	SRPI		SRPEN
	SUD		SRPA
	SRPO		SPRF

**PATRIMONIO CULTURAL**

	Patrimonio Cultural
	Contorno de protección
	BIC
	CPX - Contorno de protección de Xacemento
	*** Camiño Real
	Camiño de Santiago
<b>Patrimonio Arqueolóxico (ZPI)</b>	
	Patrimonio Arqueolóxico (ZPI)
	API - Área de Protección Integral





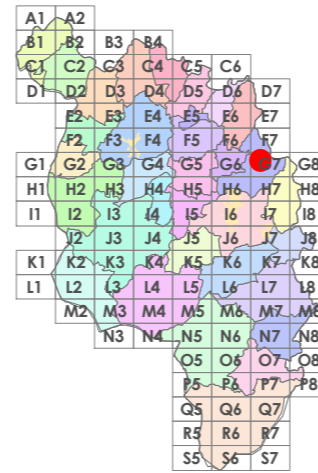
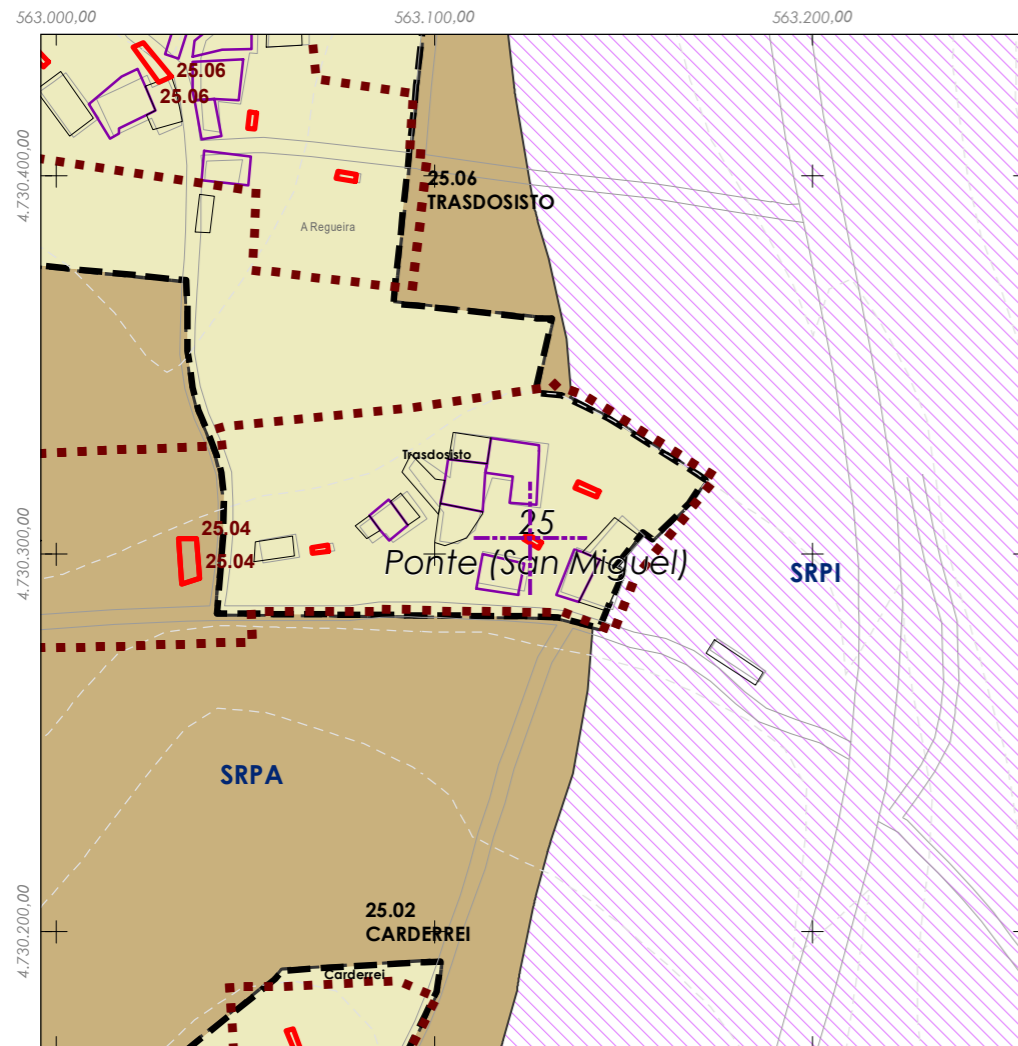
Código do elemento: **25.H24**

Página 430 de 513

Denominación: **Hórreo**  
Localización: **Trasdosisto**  
Parroquia: **Ponte (San Miguel)**

Coordenadas UTM:  
UTM X: 563126 / UTM Y: 4730300  
Sistema de coordenadas:  
Proxección: (U.T.M.) European Datum 1950 Zona 29N  
Unidades: metros

**Descrición do ben:**  
Hórreo con cuberta de tella a dúas augas rematada nos extremos mediante cruz e pináculo de base cadrada. Costais formados por faixas, doelas e vigas de madeira sobre cepas de pedra totalmente embebidas no cerramento enfoscado da planta inferior.



- Delimitación PARROQUIAL**
- Abades (Santa María)
  - Ansemil (San Pedro)
  - Breixa (Santiago)
  - Carboeiro (Santa María)
  - Cervaña (San Salvador)
  - Chapa (San Cibrao)
  - Cira (Santa Baia)
  - Cortegada (Santa María)
  - Dornelas (San Martiño)
  - Escuadro (San Salvador)
  - Fiestras (San Martiño)
  - Graba (San Miguel)
  - Lamela (San Miguel)
  - Laro (San Salvador)
  - Manduas (San Tirso)
  - Margaride (San Fiz)
  - Martixe (San Cristovo)
  - Moalde (San Mamede)
  - Negreiros (San Martiño)
  - O Castro (San Mamede)
  - Oleiros (San Miguel)
  - Parada (Santo Tomé)
  - Pazos (San Martiño)
  - Piñeiro (San Xiao)
  - Ponte (San Miguel)
  - Refoxos (San Paio)
  - Rellas (San Martiño)
  - Saídres (San Xoán)
  - Siador (San Miguel)
  - Silleda (Santa Baia)
  - Taboada (Santiago)
  - Vilar (San Martiño)
  - Xestoso (Santa María)



**CLASIFICACIÓN DO SOLO**

- Delimitación de Solo Urbano
- SNR
- SRPI
- SUD
- SRPO

- SRPAU
- SRPPC
- SRPPX
- SRPEN
- SRPA
- SRPF

**PATRIMONIO CULTURAL**

- Patrimonio Cultural
- Contorno de protección
- BIC
- CPX - Contorno de protección de Xacemento
- Camión Real
- Camión de Santiago
- Patrimonio Arqueolóxico (ZPI)
- Patrimonio Arqueolóxico (ZPI)
- API - Área de Protección Integral





Código do elemento: **25.H25**

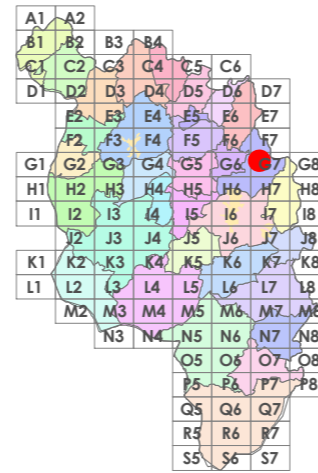
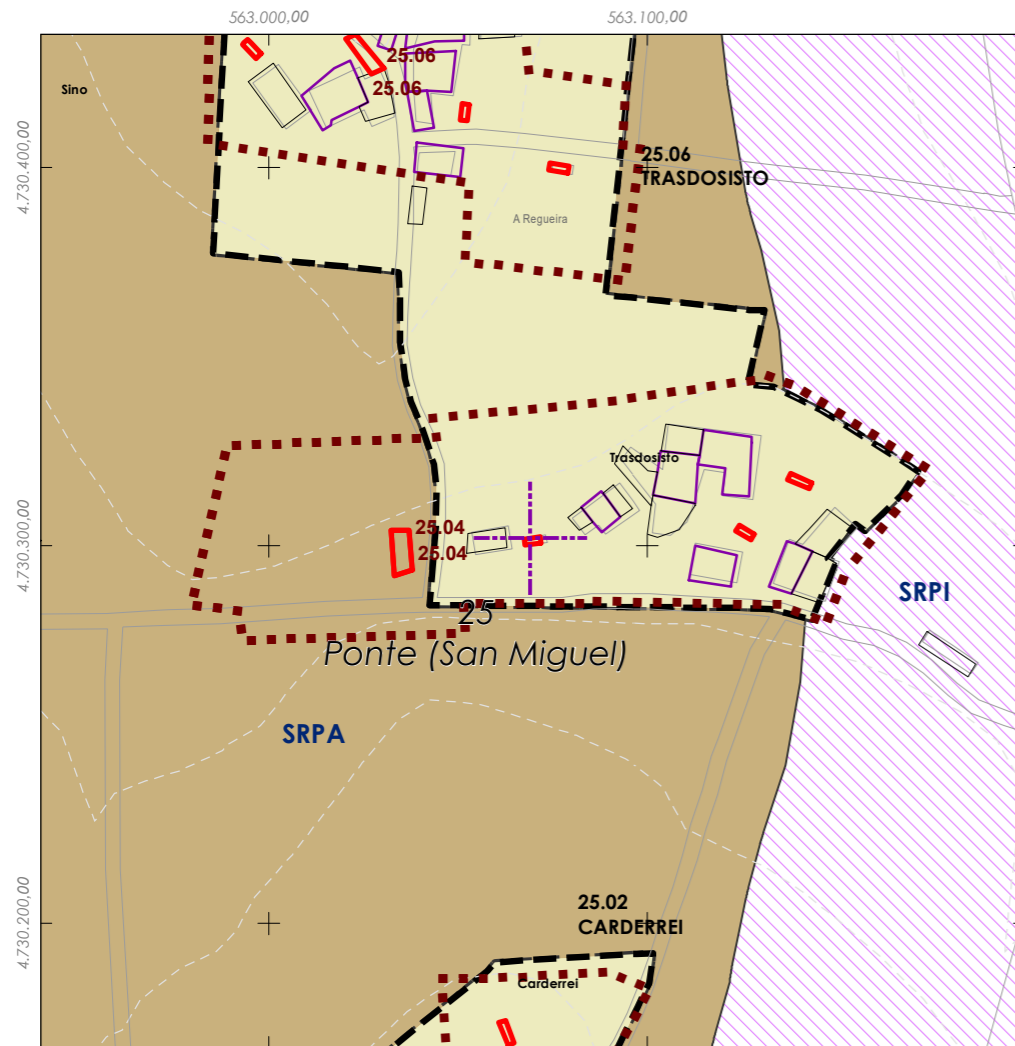
Página 431 de 513

Denominación: **Hórreo**  
Localización: **Trasdosisto**  
Parroquia: **Ponte (San Miguel)**

Coordenadas UTM:  
UTM X: 563070 / UTM Y: 4730300  
Sistema de coordenadas:  
Proxección: (U.T.M.) European Datum 1950 Zona 29N  
Unidades: metros

**Descrición do ben:**

Hórreo con cuberta de tella a dúas augas rematada nos extremos mediante cruz e pináculo de base cadrada. Costais formados por doelas de pedra e cerramento de ladrillo sobre cepas de pedra completamente embebidas no cerramento de ladrillo da parte infe



- Delimitación PARROQUIAL**
- Abades (Santa María)
  - Ansemil (San Pedro)
  - Breixa (Santiago)
  - Carboeiro (Santa María)
  - Cervaña (San Salvador)
  - Chapa (San Cibrao)
  - Cira (Santa Baia)
  - Cortegada (Santa María)
  - Dornelas (San Martiño)
  - Escuadro (San Salvador)
  - Fiestras (San Martiño)
  - Graba (San Miguel)
  - Lamela (San Miguel)
  - Laro (San Salvador)
  - Manduas (San Tirso)
  - Margaride (San Fiz)
  - Martixe (San Cristovo)
  - Moalde (San Mamede)
  - Negreiros (San Martiño)
  - O Castro (San Mamede)
  - Oleiros (San Miguel)
  - Parada (Santo Tomé)
  - Pazos (San Martiño)
  - Piñeiro (San Xiao)
  - Ponte (San Miguel)
  - Refoxos (San Paio)
  - Rellas (San Martiño)
  - Saídres (San Xoán)
  - Siador (San Miguel)
  - Silleda (Santa Baia)
  - Taboada (Santiago)
  - Vilar (San Martiño)
  - Xestoso (Santa María)



**CLASIFICACIÓN DO SOLO**

- Delimitación de Solo Urbano
- SNR
- SNR
- SRPI
- SUD
- SRPO
- SRPAU
- SRPPC
- SRPPX
- SRPEN
- SRPA
- SRPF

**PATRIMONIO CULTURAL**

- Patrimonio Cultural
- Contorno de protección
- BIC
- CPX - Contorno de protección de Xacemento
- ★ ★ ★ Camiño Real
- Camiño de Santiago
- Patrimonio Arqueolóxico (ZPI)
- Patrimonio Arqueolóxico (ZPI)
- API - Área de Protección Integral





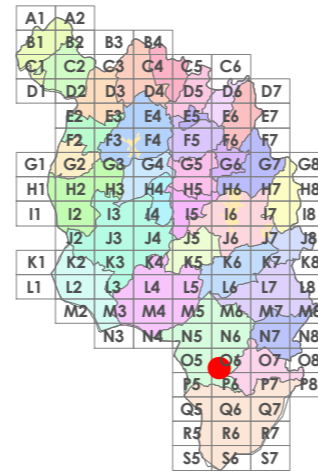
Código do elemento: **26.H01**

Página 432 de 513

Denominación:  
**Hórreo**  
Localización: **A Calzada - Lázara**  
Parroquia: **Refoxos (San Paio)**

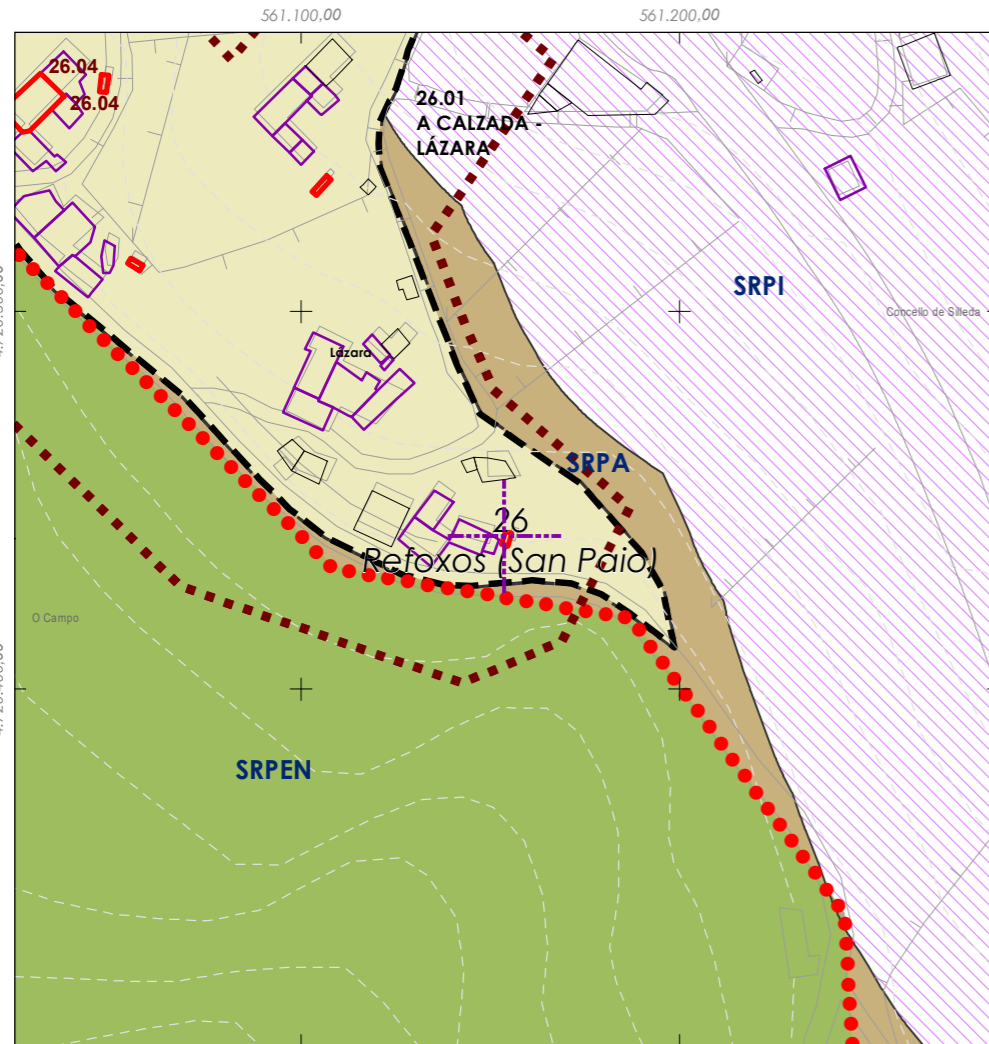
Coordenadas UTM:  
UTM X: 561154 / UTM Y: 4720440  
Sistema de coordenadas:  
Proxección: (U.T.M.) European Datum 1950 Zona 29N  
Unidades: metros

**Descrición do ben:**  
Hórreo con cuberta de tella a dúas augas. Costais formados por doelas de pedra e cerramento de ladrillo sobre cepas de pedra completamente embebidas no cerramento de ladrillo da parte inferior.



**Delimitación PARROQUIAL**

Abades (Santa María)	Martixe (San Cristovo)
Ansemil (San Pedro)	Moalde (San Mamede)
Breixa (Santiago)	Negreiros (San Martiño)
Carboeiro (Santa María)	O Castro (San Mamede)
Cervaña (San Salvador)	Oleiros (San Miguel)
Chapa (San Cibrao)	Parada (Santo Tomé)
Cira (Santa Baia)	Pazos (San Martiño)
Cortegada (Santa María)	Piñeiro (San Xiao)
Dornelas (San Martiño)	Ponte (San Miguel)
Escuadro (San Salvador)	Refoxos (San Paio)
Fiestras (San Martiño)	Rellas (San Martiño)
Graba (San Miguel)	Saídres (San Xoán)
Lamela (San Miguel)	Siador (San Miguel)
Laro (San Salvador)	Silleda (Santa Baia)
Manduas (San Tirso)	Taboada (Santiago)
Margaride (San Fiz)	Vilar (San Martiño)
	Xestoso (Santa María)



**CLASIFICACIÓN DO SOLO**

Delimitación de Solo Urbano	SRPAU
SNR	SRPPC
SNR	SRPPX
SRPI	SRPEN
SUD	SRPA
SRPO	SRPF

**PATRIMONIO CULTURAL**

Patrimonio Cultural	
Contorno de protección	
BIC	
CPX - Contorno de protección de Xacemento	
*** Camiño Real	
Camiño de Santiago	
<b>Patrimonio Arqueolóxico (ZPI)</b>	
Patrimonio Arqueolóxico (ZPI)	
API - Área de Protección Integral	





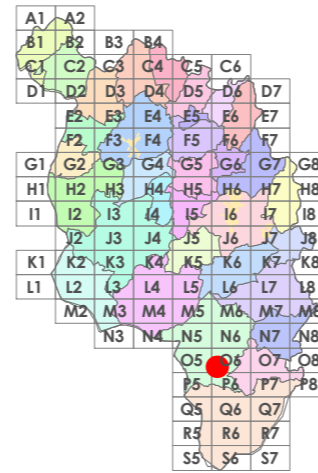
Código do elemento: **26.H02**

Página 433 de 513

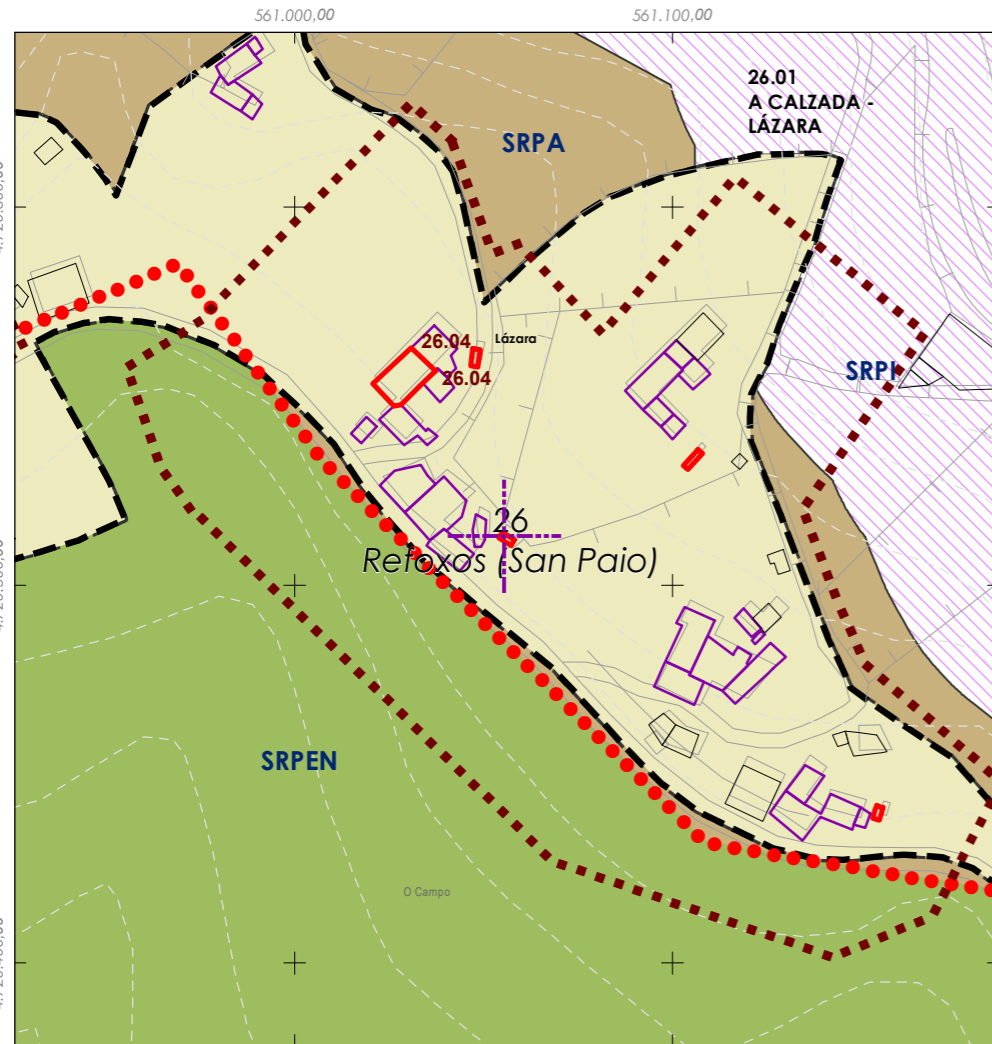
Denominación: **Hórreo**  
Localización: **A Calzada - Lázara**  
Parroquia: **Refoxos (San Paio)**

Coordenadas UTM:  
UTM X: 561056 / UTM Y: 4720510  
Sistema de coordenadas:  
Proxección: (U.T.M.) European Datum 1950 Zona 29N  
Unidades: metros

**Descrición do ben:**  
Hórreo con cuberta de tella a dúas augas rematada nos extremos mediante cruz e pináculo de base cadrada. Costais formados por faixas, doelas e vigas de madeira sobre cepas de pedra.



- Delimitación PARROQUIAL**
- Abades (Santa María)
  - Ansemil (San Pedro)
  - Breixa (Santiago)
  - Carboeiro (Santa María)
  - Cervaña (San Salvador)
  - Chapa (San Cibrao)
  - Cira (Santa Baia)
  - Cortegada (Santa María)
  - Dornelas (San Martiño)
  - Escuadro (San Salvador)
  - Fiestras (San Martiño)
  - Graba (San Miguel)
  - Lamela (San Miguel)
  - Laro (San Salvador)
  - Manduas (San Tirso)
  - Margaride (San Fiz)
  - Martixe (San Cristovo)
  - Moalde (San Mamede)
  - Negreiros (San Martiño)
  - O Castro (San Mamede)
  - Oleiros (San Miguel)
  - Parada (Santo Tomé)
  - Pazos (San Martiño)
  - Piñeiro (San Xiao)
  - Ponte (San Miguel)
  - Refoxos (San Paio)
  - Rellas (San Martiño)
  - Saídres (San Xoán)
  - Siador (San Miguel)
  - Silleda (Santa Baia)
  - Taboada (Santiago)
  - Vilar (San Martiño)
  - Xestoso (Santa María)



- E 1:5.000
- CLASIFICACIÓN DO SOLO**
- Delimitación de Solo Urbano
  - SNR
  - SRPAU
  - SRPPC
  - SRPPX
  - SRPEN
  - SRPI
  - SUD
  - SRPA
  - SRPO
  - SRPF
- PATRIMONIO CULTURAL**
- Patrimonio Cultural
  - Contorno de protección
  - BIC
  - CPX - Contorno de protección de Xacemento
  - Camión Real
  - Camión de Santiago
- Patrimonio Arqueolóxico (ZPI)**
- Patrimonio Arqueolóxico (ZPI)
  - API - Área de Protección Integral





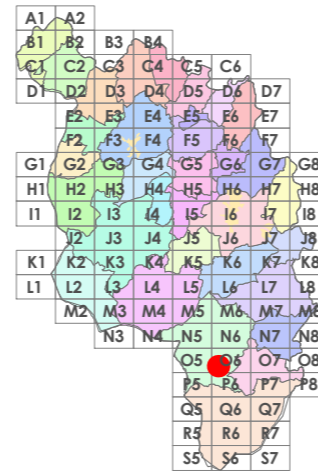
Código do elemento: **26.H03**

Página 434 de 513

Denominación: **Hórreo**  
Localización: **A Calzada - Lázara**  
Parroquia: **Refoxos (San Paio)**

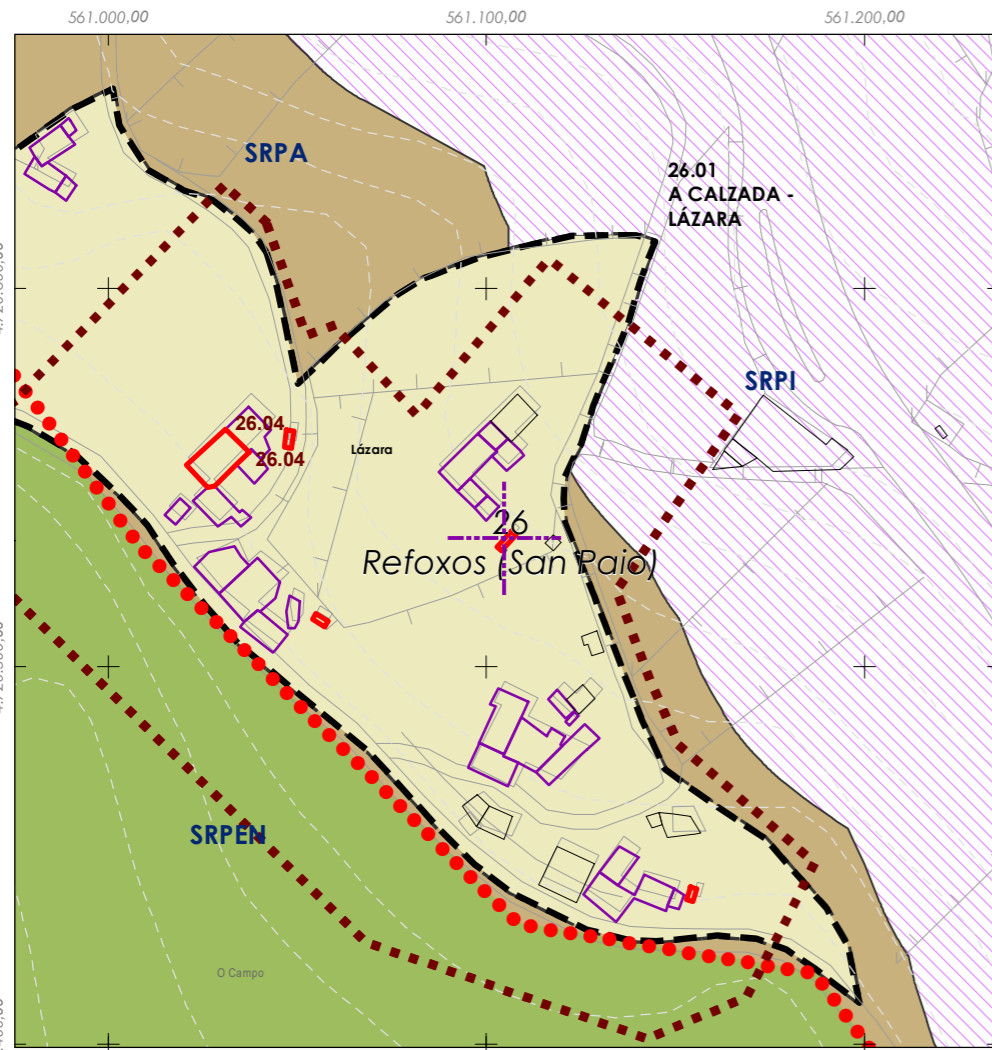
Coordenadas UTM:  
UTM X: 561105 / UTM Y: 4720530  
Sistema de coordenadas:  
Proxección: (U.T.M.) European Datum 1950 Zona 29N  
Unidades: metros

**Descrición do ben:**  
Hórreo con cuberta de tella a dúas augas rematada nos extremos mediante pináculos de base cadrada. Costais formados por faixas, doelas e vigas de madeira sobre cepas de pedra.



- Delimitación PARROQUIAL**
- Abades (Santa María)
  - Ansemil (San Pedro)
  - Breixa (Santiago)
  - Carboeiro (Santa María)
  - Cervaña (San Salvador)
  - Chapa (San Cibrao)
  - Cira (Santa Baia)
  - Cortegada (Santa María)
  - Dornelas (San Martiño)
  - Escuadro (San Salvador)
  - Fiestras (San Martiño)
  - Graba (San Miguel)
  - Lamela (San Miguel)
  - Laro (San Salvador)
  - Manduas (San Tirso)
  - Margaride (San Fiz)
  - Martixe (San Cristovo)
  - Moalde (San Mamede)
  - Negreiros (San Martiño)
  - O Castro (San Mamede)
  - Oleiros (San Miguel)
  - Parada (Santo Tomé)
  - Pazos (San Martiño)
  - Piñeiro (San Xiao)
  - Ponte (San Miguel)
  - Refoxos (San Paio)
  - Rellas (San Martiño)
  - Saídres (San Xoán)
  - Siador (San Miguel)
  - Silleda (Santa Baia)
  - Taboada (Santiago)
  - Vilar (San Martiño)
  - Xestoso (Santa María)

- PATRIMONIO CULTURAL**
- Patrimonio Cultural
  - Contorno de protección
  - BIC
  - CPX - Contorno de protección de Xacemento
  - Camión Real
  - Camión de Santiago
- Patrimonio Arqueolóxico (ZPI)**
- Patrimonio Arqueolóxico (ZPI)
  - API - Área de Protección Integral



- CLASIFICACIÓN DO SOLO**
- Delimitación de Solo Urbano
  - SNR
  - SRPAU
  - SRPPC
  - SRPPX
  - SRPEN
  - SRPA
  - SRPF
  - SUD
  - SRPO







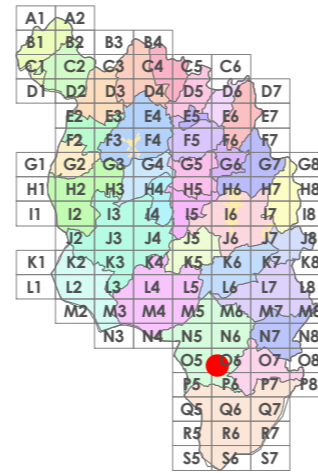
Código do elemento: **26.H04**

Página 435 de 513

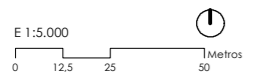
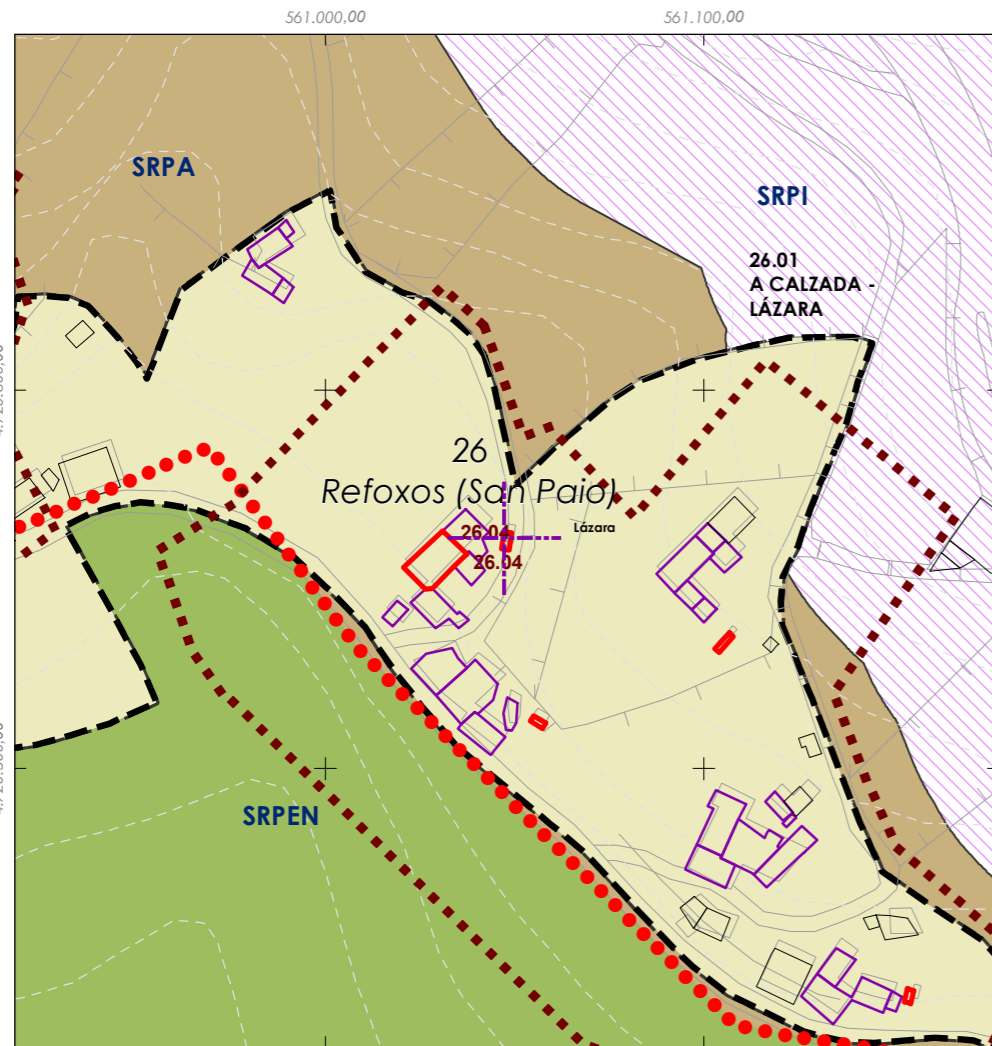
Denominación:  
**Hórreo**  
Localización: **A Calzada - Lázara**  
Parroquia: **Refoxos (San Paio)**

Coordenadas UTM:  
UTM X: 561048 / UTM Y: 4720560  
Sistema de coordenadas:  
Proxección: (U.T.M.) European Datum 1950 Zona 29N  
Unidades: metros

**Descrición do ben:**  
Hórreo con formación de cuberta a dúas augas. Costais formados por doelas de pedra e cerramento de ladrillo sobre cepas de pedra.



- Delimitación PARROQUIAL**
- Abades (Santa María)
  - Ansemil (San Pedro)
  - Breixa (Santiago)
  - Carboeiro (Santa María)
  - Cervaña (San Salvador)
  - Chapa (San Cibrao)
  - Cira (Santa Baia)
  - Cortegada (Santa María)
  - Dornelas (San Martiño)
  - Escuadro (San Salvador)
  - Fiestras (San Martiño)
  - Graba (San Miguel)
  - Lamela (San Miguel)
  - Laro (San Salvador)
  - Manduas (San Tirso)
  - Margaride (San Fiz)
  - Martixe (San Cristovo)
  - Moalde (San Mamede)
  - Negreiros (San Martiño)
  - O Castro (San Mamede)
  - Oleiros (San Miguel)
  - Parada (Santo Tomé)
  - Pazos (San Martiño)
  - Piñeiro (San Xiao)
  - Ponte (San Miguel)
  - Refoxos (San Paio)
  - Rellas (San Martiño)
  - Saídres (San Xoán)
  - Siador (San Miguel)
  - Silleda (Santa Baia)
  - Taboada (Santiago)
  - Vilar (San Martiño)
  - Xestoso (Santa María)



**CLASIFICACIÓN DO SOLO**

- Delimitación de Solo Urbano
- SNR
- SRPAU
- SRPPC
- SRPPX
- SRPEN
- SRPA
- SRPF
- SUD
- SRPO

**PATRIMONIO CULTURAL**

- Patrimonio Cultural
- Contorno de protección
- BIC
- CPX - Contorno de protección de Xacemento
- Camión Real
- Camión de Santiago
- Patrimonio Arqueolóxico (ZPI)
- Patrimonio Arqueolóxico (ZPI)
- API - Área de Protección Integral





Código do elemento: **26.H05**

Página 436 de 513

Denominación:

**Hórreo**

Coordenadas UTM:

UTM X: 560876 / UTM Y: 4720580

Localización:

**A Calzada - Lázara**

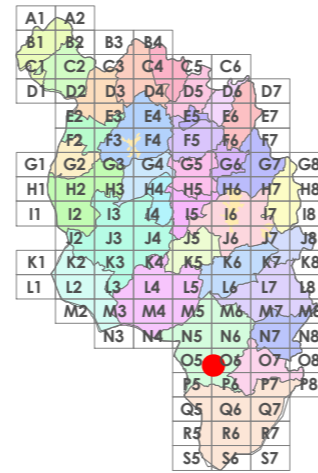
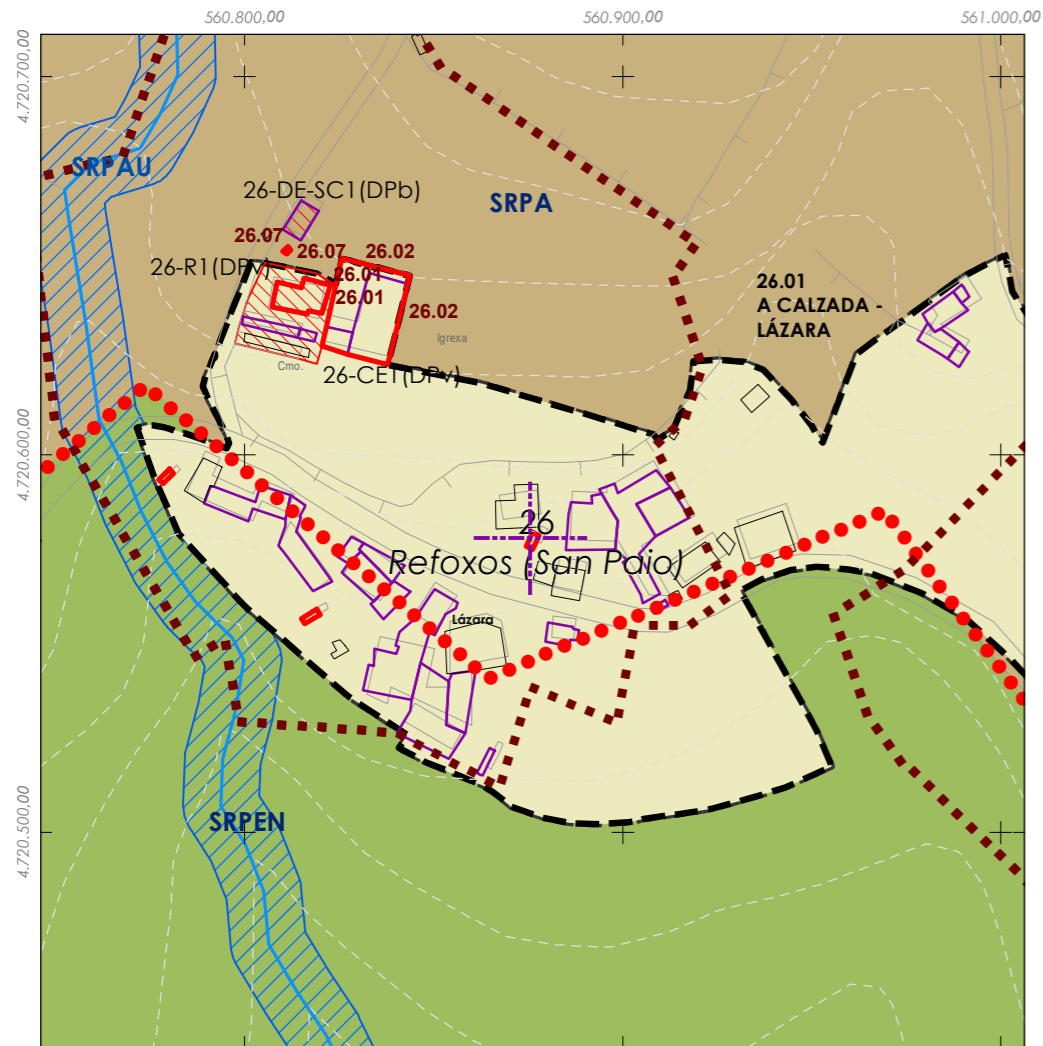
Parroquia:

**Refoxos (San Paio)**

Sistema de coordenadas:  
Proxección: (U.T.M.) European Datum 1950 Zona 29N  
Unidades: metros

**Descrición do ben:**

Hórreo con cuberta de tella a dúas augas. Costais formados por doelas de pedra e cerramento de ladrillo sobre cepas de pedra.



**Delimitación PARROQUIAL**

- |                         |                         |
|-------------------------|-------------------------|
| Abades (Santa María)    | Martixe (San Cristovo)  |
| Ansemil (San Pedro)     | Moalde (San Mamede)     |
| Breixa (Santiago)       | Negreiros (San Martiño) |
| Carboeiro (Santa María) | O Castro (San Mamede)   |
| Cervaña (San Salvador)  | Oleiros (San Miguel)    |
| Chapa (San Cibrao)      | Parada (Santo Tomé)     |
| Cira (Santa Baia)       | Pazos (San Martiño)     |
| Cortegada (Santa María) | Piñeiro (San Xiao)      |
| Dornelas (San Martiño)  | Ponte (San Miguel)      |
| Escuadro (San Salvador) | Refoxos (San Paio)      |
| Fiestras (San Martiño)  | Rellas (San Martiño)    |
| Graba (San Miguel)      | Saídres (San Xoán)      |
| Lamela (San Miguel)     | Siador (San Miguel)     |
| Laro (San Salvador)     | Silleda (Santa Baia)    |
| Manduas (San Tirso)     | Taboada (Santiago)      |
| Margaride (San Fiz)     | Vilar (San Martiño)     |
|                         | Xestoso (Santa María)   |



**CLASIFICACIÓN DO SOLO**

- |                             |       |
|-----------------------------|-------|
| Delimitación de Solo Urbano | SRPAU |
| SNR                         | SRPPC |
| SNR                         | SRPPX |
| SRPI                        | SRPEN |
| SUD                         | SRPA  |
| SRPO                        | SRPF  |

**PATRIMONIO CULTURAL**

- Patrimonio Cultural
- Contorno de protección
- BIC
- CPX - Contorno de protección de Xacemento
- \*\*\* Camiño Real
- Camiño de Santiago
- Patrimonio Arqueolóxico (ZPI)**
- Patrimonio Arqueolóxico (ZPI)
- API - Área de Protección Integral





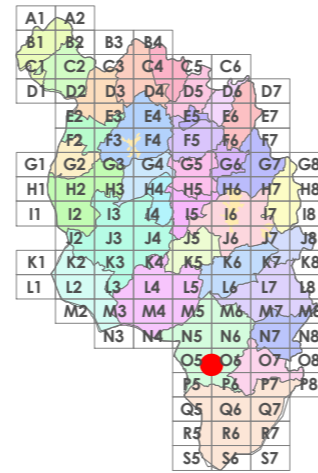
Código do elemento: **26.H06**

Página 437 de 513

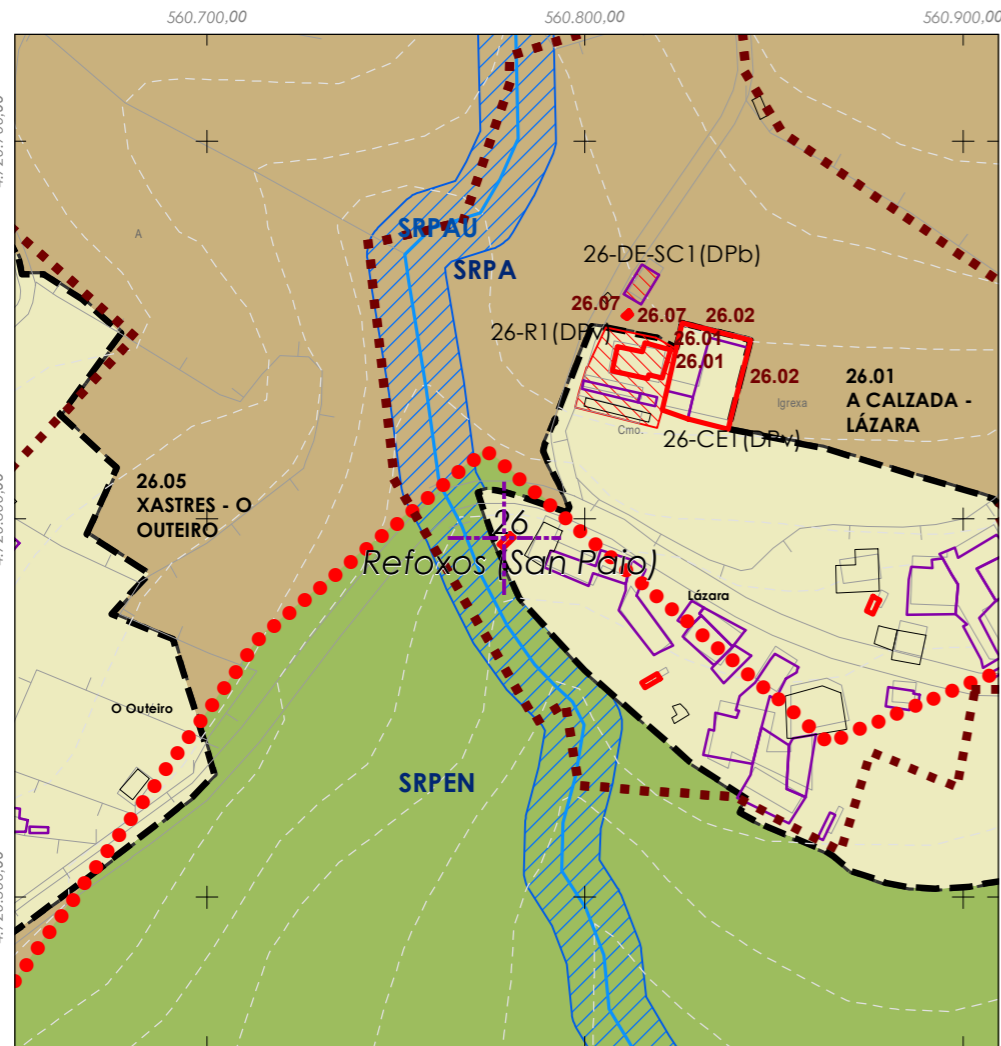
Denominación:  
**Hórreo**  
Localización: **A Calzada - Lázara**  
Parroquia: **Refoxos (San Paio)**

Coordenadas UTM:  
UTM X: 560779 / UTM Y: 4720590  
Sistema de coordenadas:  
Proxección: (U.T.M.) European Datum 1950 Zona 29N  
Unidades: metros

**Descrición do ben:**  
Hórreo en mal estado no que se aprecia a formación de cuberta a dúas augas. Costais formados por faixas, doelas e vigas de madeira sobre cepas de pedra.



Delimitación PARROQUIAL	
Abades (Santa María)	Martixe (San Cristovo)
Ansemil (San Pedro)	Moalde (San Mamede)
Breixa (Santiago)	Negreiros (San Martiño)
Carboeiro (Santa María)	O Castro (San Mamede)
Cervaña (San Salvador)	Oleiros (San Miguel)
Chapa (San Cibrao)	Parada (Santo Tomé)
Cira (Santa Baia)	Pazos (San Martiño)
Cortegada (Santa María)	Piñeiro (San Xiao)
Dornelas (San Martiño)	Ponte (San Miguel)
Escuadro (San Salvador)	Refoxos (San Paio)
Fiestras (San Martiño)	Rellas (San Martiño)
Graba (San Miguel)	Saídres (San Xoán)
Lamela (San Miguel)	Siador (San Miguel)
Laro (San Salvador)	Silleda (Santa Baia)
Manduas (San Tirso)	Taboada (Santiago)
Margaride (San Fiz)	Vilar (San Martiño)
	Xestoso (Santa María)



E 1:5.000

0 12,5 25 50 Metros

CLASIFICACIÓN DO SOLO	
Delimitación de Solo Urbano	SRPAU
SNR	SRPPC
SNR	SRPPX
SRPI	SRPEN
SUD	SRPA
SRPO	SPRF

**PATRIMONIO CULTURAL**

- Patrimonio Cultural
- Contorno de protección
- BIC
- CPX - Contorno de protección de Xacemento
- \*\*\* Camiño Real
- Camiño de Santiago

**Patrimonio Arqueolóxico (ZPI)**

- Patrimonio Arqueolóxico (ZPI)
- API - Área de Protección Integral





Código do elemento: **26.H07**

Página 438 de 513

Denominación:

**Hórreo**

Coordenadas UTM:

UTM X: 560817 / UTM Y: 4720560

Localización:

**A Calzada - Lázara**

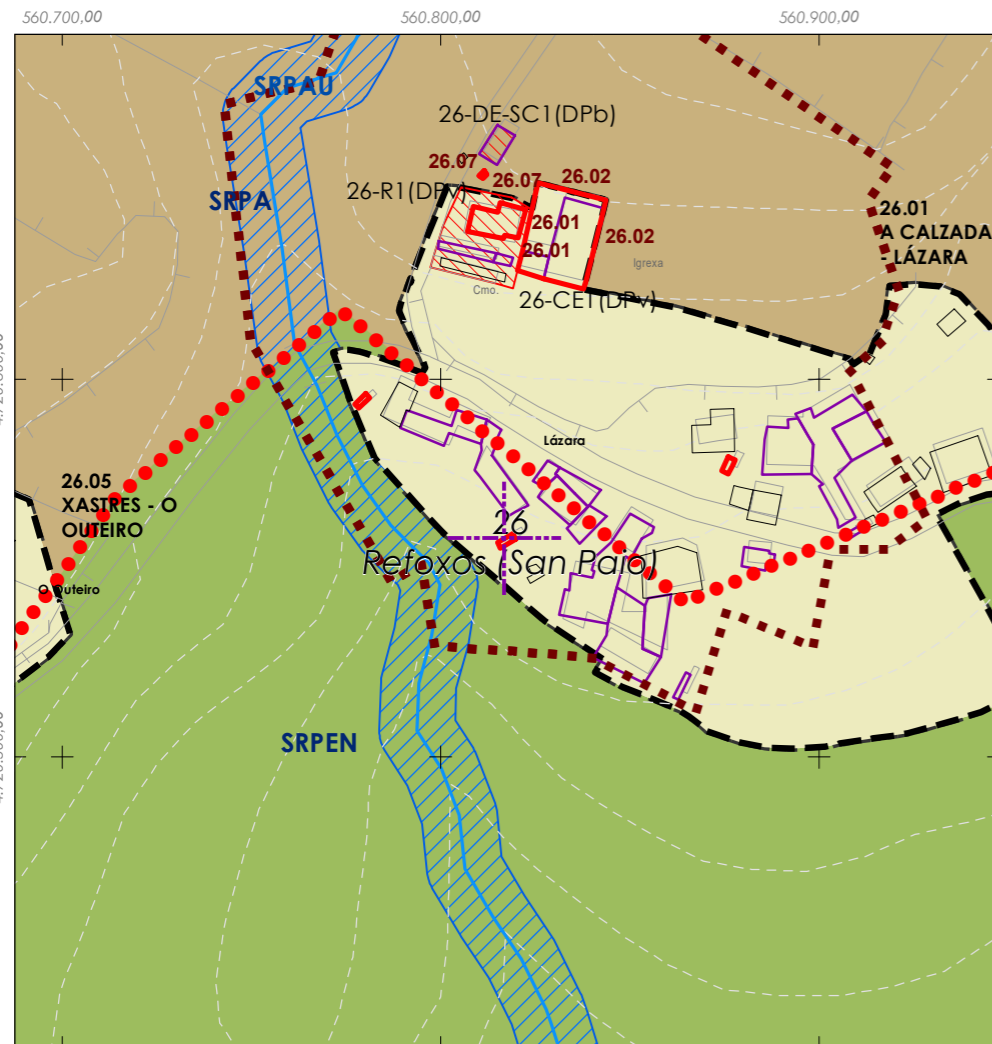
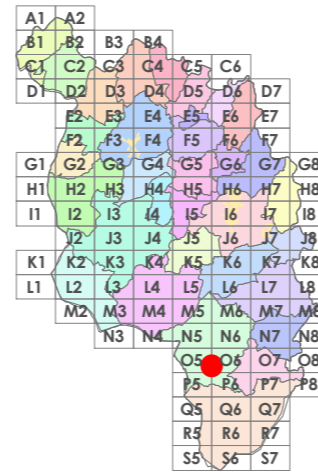
Parroquia:

**Refoxos (San Paio)**

Sistema de coordenadas:  
Proxección: (U.T.M.) European Datum 1950 Zona 29N  
Unidades: metros

**Descrición do ben:**

Hórreo con cuberta de tella a dúas augas rematada nos extremos mediante cruz e pináculo de base cadrada. Costais formados por faixas, doelas e vigas de madeira sobre cepas de pedra.



**Delimitación PARROQUIAL**

Abades (Santa María)	Martixe (San Cristovo)
Ansemil (San Pedro)	Moalde (San Mamede)
Breixa (Santiago)	Negreiros (San Martiño)
Carboeiro (Santa María)	O Castro (San Mamede)
Cervaña (San Salvador)	Oleiros (San Miguel)
Chapa (San Cibrao)	Parada (Santo Tomé)
Cira (Santa Baia)	Pazos (San Martiño)
Cortegada (Santa María)	Piñeiro (San Xiao)
Dornelas (San Martiño)	Ponte (San Miguel)
Escuadro (San Salvador)	Refoxos (San Paio)
Fiestras (San Martiño)	Rellas (San Martiño)
Graba (San Miguel)	Saídres (San Xoán)
Lamela (San Miguel)	Siador (San Miguel)
Laro (San Salvador)	Silleda (Santa Baia)
Manduas (San Tirso)	Taboada (Santiago)
Margaride (San Fiz)	Vilar (San Martiño)
	Xestoso (Santa María)



**CLASIFICACIÓN DO SOLO**

Delimitación de Solo Urbano	SRPAU
SNR	SRPPC
SNR	SRPPX
SRPI	SRPEN
SUD	SRPA
SRPO	SPRF

**PATRIMONIO CULTURAL**

Patrimonio Cultural
Contorno de protección
BIC
CPX - Contorno de protección de Xacemento
*** Camiño Real
— Camiño de Santiago
<b>Patrimonio Arqueolóxico (ZPI)</b>
Patrimonio Arqueolóxico (ZPI)
API - Área de Protección Integral





Código do elemento: **26.H08**

Página 439 de 513

Denominación:

**Hórreo**

Coordenadas UTM:

UTM X: 561322 / UTM Y: 4720010

Localización:

**O Couto**

Parroquia:

**Refoxos (San Paio)**

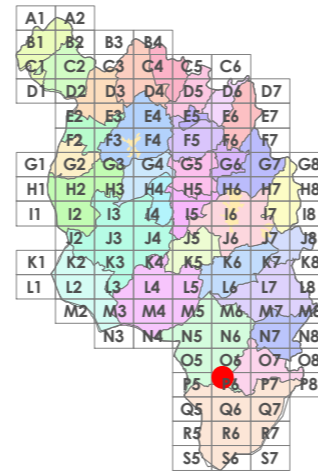
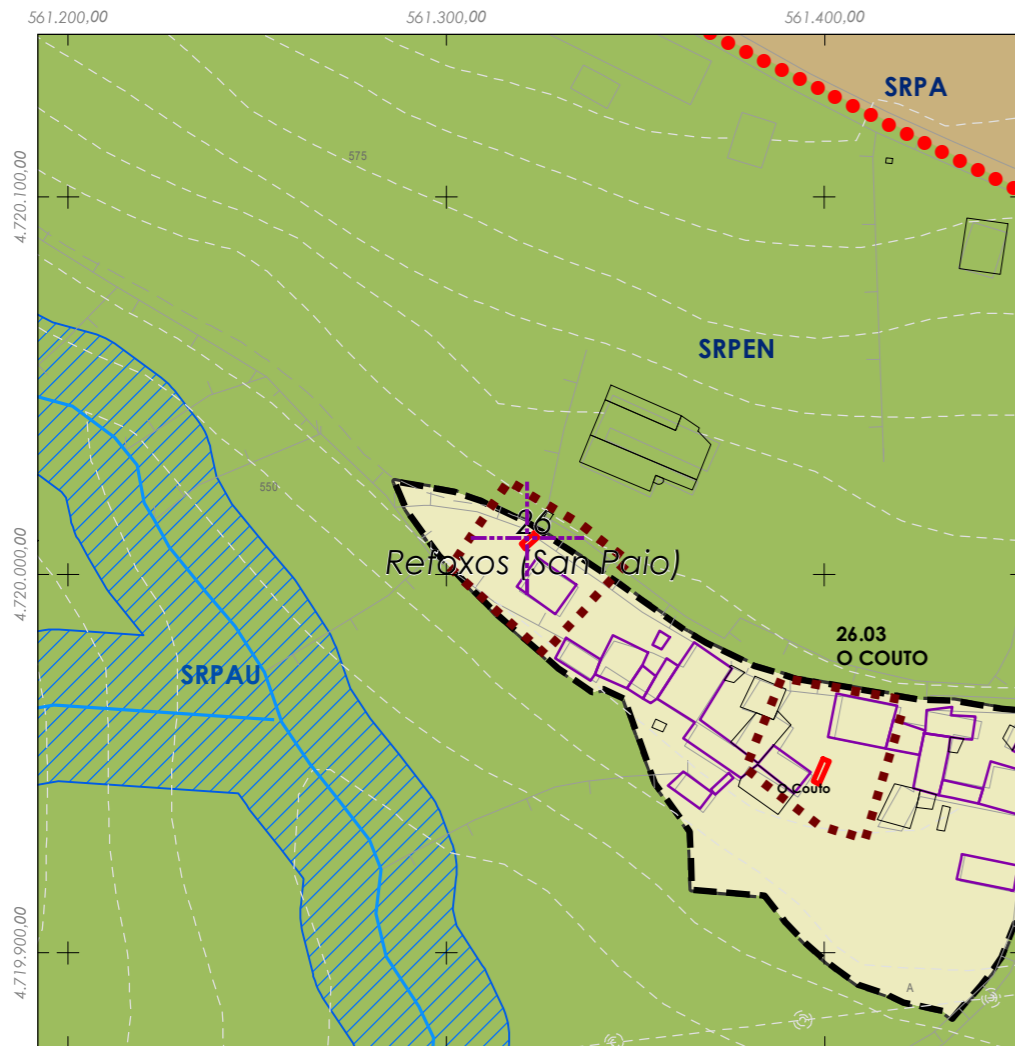
Sistema de coordenadas:

Proxección: (U.T.M.) European Datum 1950 Zona 29N

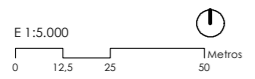
Unidades: metros

**Descrición do ben:**

Hórreo con cuberta de tella a dúas augas rematada nos extremos mediante cruz e pináculo de base cadrada. Costais formados por doelas de pedra e cerramento de ladrillo sobre cepas de pedra.



Delimitación PARROQUIAL	
Abades (Santa María)	Martixe (San Cristovo)
Ansemil (San Pedro)	Moalde (San Mamede)
Breixa (Santiago)	Negreiros (San Martiño)
Carboeiro (Santa María)	O Castro (San Mamede)
Cervaña (San Salvador)	Oleiros (San Miguel)
Chapa (San Cibrao)	Parada (Santo Tomé)
Cira (Santa Baia)	Pazos (San Martiño)
Cortegada (Santa María)	Piñeiro (San Xiao)
Dornelas (San Martiño)	Ponte (San Miguel)
Escuadro (San Salvador)	Refoxos (San Paio)
Fiestras (San Martiño)	Rellas (San Martiño)
Graba (San Miguel)	Saídres (San Xoán)
Lamela (San Miguel)	Siador (San Miguel)
Laro (San Salvador)	Silleda (Santa Baia)
Manduas (San Tirso)	Taboada (Santiago)
Margaride (San Fiz)	Vilar (San Martiño)
	Xestoso (Santa María)



**CLASIFICACIÓN DO SOLO**

Delimitación de Solo Urbano	SRPAU
SNR	SRPPC
SNR	SRPPX
SRPI	SRPEN
SUD	SRPA
SRPO	SRPF

**PATRIMONIO CULTURAL**

Patrimonio Cultural	
Contorno de protección	
BIC	
CPX - Contorno de protección de Xacemento	
*** Camiño Real	
Camiño de Santiago	
<b>Patrimonio Arqueolóxico (ZPI)</b>	
Patrimonio Arqueolóxico (ZPI)	
API - Área de Protección Integral	





Código do elemento:

**26.H09**

Página 440 de 513

Denominación:

**Hórreo**

Coordenadas UTM:

UTM X: 561399 / UTM Y: 4719950

Localización:

**O Couto**

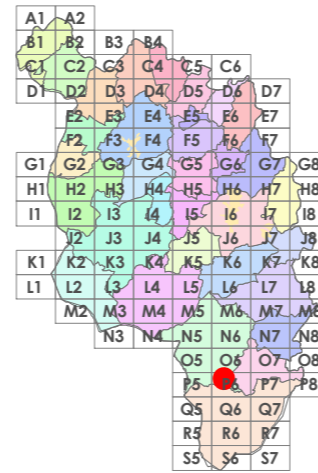
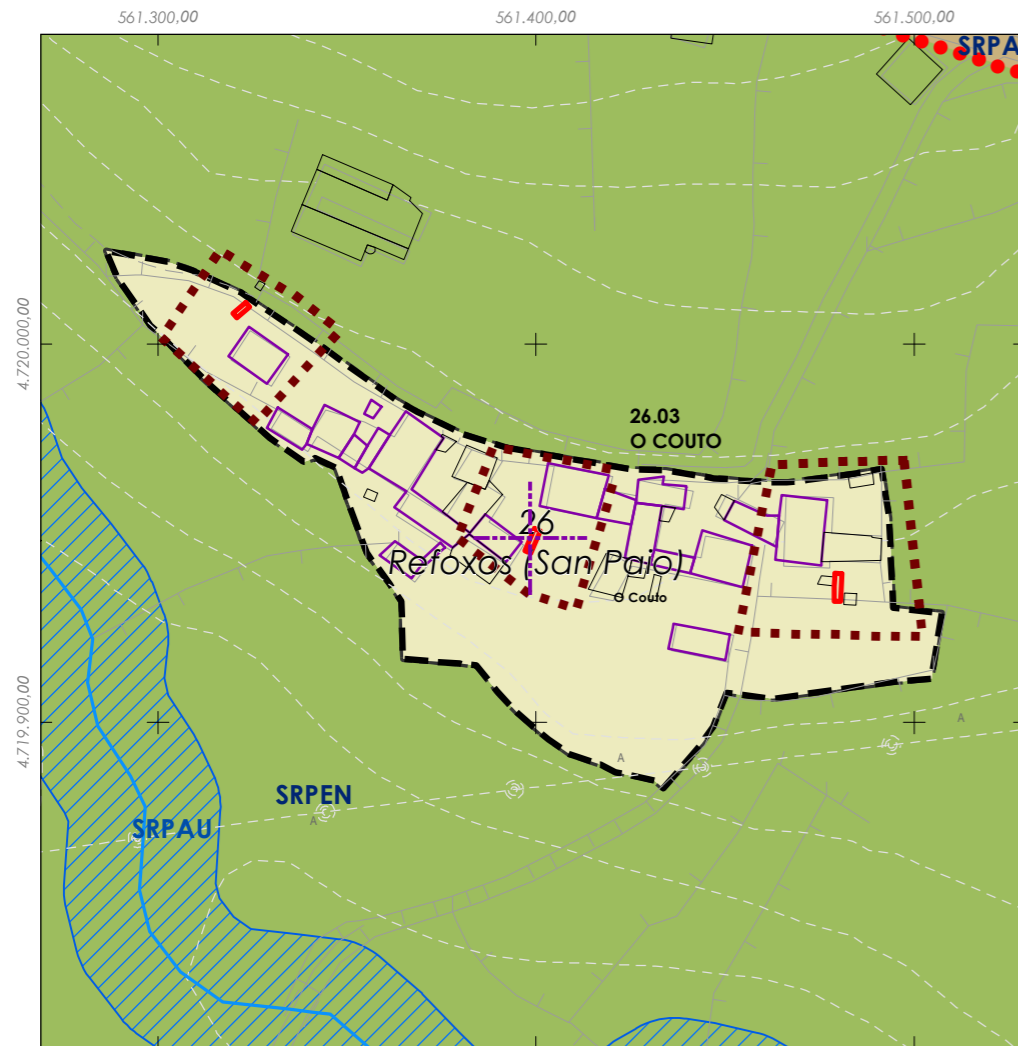
Parroquia:

**Refoxos (San Paio)**

Sistema de coordenadas:  
Proxección: (U.T.M.) European Datum 1950 Zona 29N  
Unidades: metros

**Descrición do ben:**

Hórreo con cuberta de tella a dúas augas rematada nos extremos mediante cruz e pináculo de base cadrada. Costais formados por faixas, doelas e vigas de madeira sobre cepas de pedra.



**Delimitación PARROQUIAL**

- |                         |                         |
|-------------------------|-------------------------|
| Abades (Santa María)    | Martixe (San Cristovo)  |
| Ansemil (San Pedro)     | Moalde (San Mamede)     |
| Breixa (Santiago)       | Negreiros (San Martiño) |
| Carboeiro (Santa María) | O Castro (San Mamede)   |
| Cervaña (San Salvador)  | Oleiros (San Miguel)    |
| Chapa (San Cibrao)      | Parada (Santo Tomé)     |
| Cira (Santa Baia)       | Pazos (San Martiño)     |
| Cortegada (Santa María) | Piñeiro (San Xiao)      |
| Dornelas (San Martiño)  | Ponte (San Miguel)      |
| Escuadro (San Salvador) | Refoxos (San Paio)      |
| Fiestras (San Martiño)  | Rellas (San Martiño)    |
| Graba (San Miguel)      | Saídres (San Xoán)      |
| Lamela (San Miguel)     | Siador (San Miguel)     |
| Laro (San Salvador)     | Silleda (Santa Baia)    |
| Manduas (San Tirso)     | Taboada (Santiago)      |
| Margaride (San Fiz)     | Vilar (San Martiño)     |
|                         | Xestoso (Santa María)   |



**CLASIFICACIÓN DO SOLO**

- |                             |       |
|-----------------------------|-------|
| Delimitación de Solo Urbano | SRPAU |
| SNR                         | SRPPC |
| SNR                         | SRPPX |
| SRPI                        | SRPEN |
| SUD                         | SRPA  |
| SRPO                        | SRPF  |

**PATRIMONIO CULTURAL**

- Patrimonio Cultural
- Contorno de protección
- BIC
- CPX - Contorno de protección de Xacemento
- \*\*\* Camiño Real
- Camiño de Santiago
- Patrimonio Arqueolóxico (ZPI)**
- Patrimonio Arqueolóxico (ZPI)
- API - Área de Protección Integral





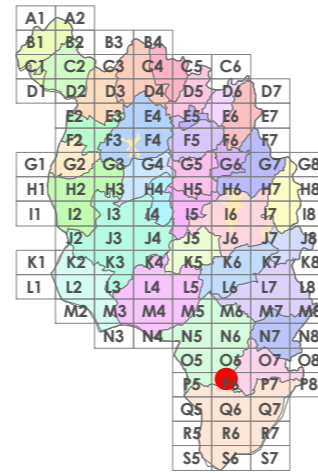
Código do elemento: **26.H10**

Página 441 de 513

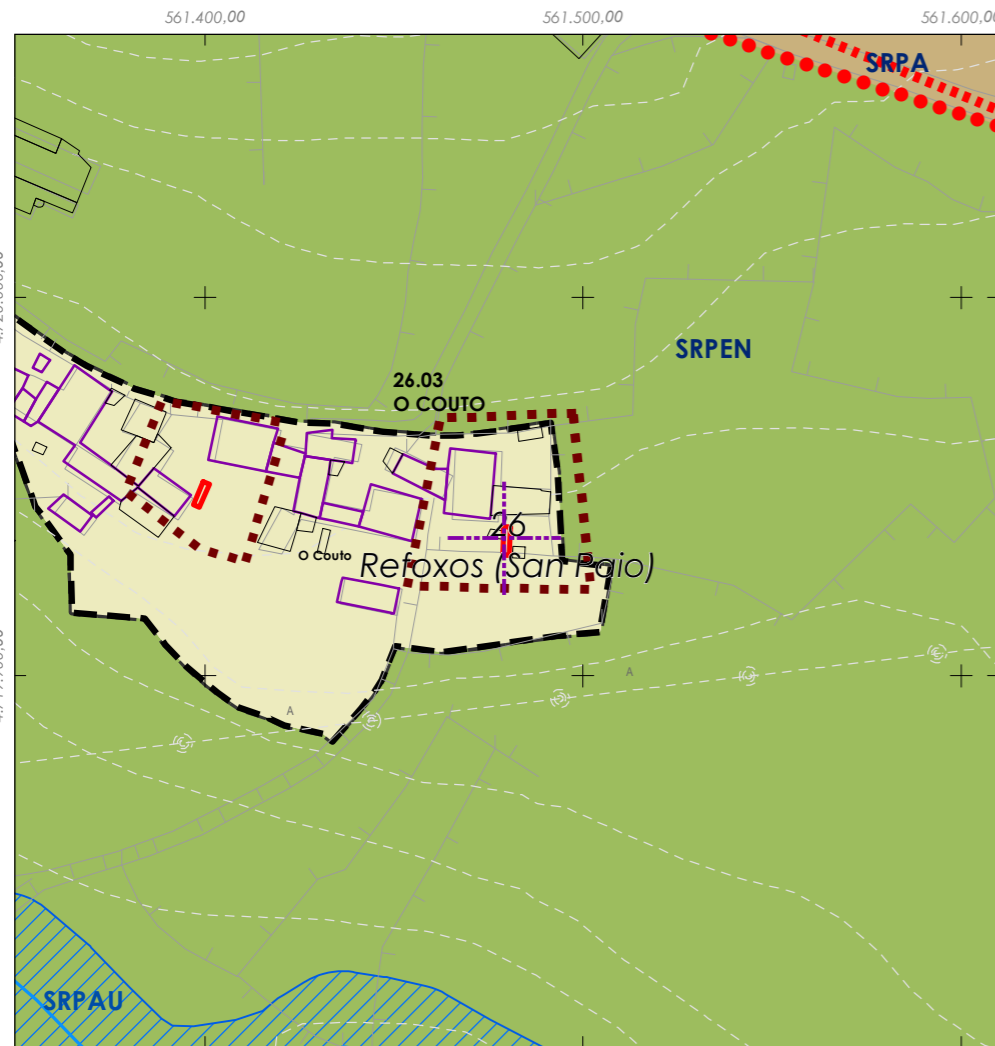
Denominación: **Hórreo**  
Localización: **O Couto**  
Parroquia: **Refoxos (San Paio)**

Coordenadas UTM:  
UTM X: 561480 / UTM Y: 4719940  
Sistema de coordenadas:  
Proxección: (U.T.M.) European Datum 1950 Zona 29N  
Unidades: metros

**Descrición do ben:**  
Hórreo con cuberta de tella a dúas augas rematada nos extremos mediante cruz e pináculo de base cadrada. Costais formados por faixas, doelas e vigas de madeira sobre cepas de pedra parcialmente rematadas con ladrillo.



- Delimitación PARROQUIAL**
- Abades (Santa María)
  - Ansemil (San Pedro)
  - Breixa (Santiago)
  - Carboeiro (Santa María)
  - Cervaña (San Salvador)
  - Chapa (San Cibrao)
  - Cira (Santa Baia)
  - Cortegada (Santa María)
  - Dornelas (San Martiño)
  - Escuadro (San Salvador)
  - Fiestras (San Martiño)
  - Graba (San Miguel)
  - Lamela (San Miguel)
  - Laro (San Salvador)
  - Manduas (San Tirso)
  - Margaride (San Fiz)
  - Martixe (San Cristovo)
  - Moalde (San Mamede)
  - Negreiros (San Martiño)
  - O Castro (San Mamede)
  - Oleiros (San Miguel)
  - Parada (Santo Tomé)
  - Pazos (San Martiño)
  - Piñeiro (San Xiao)
  - Ponte (San Miguel)
  - Refoxos (San Paio)
  - Rellas (San Martiño)
  - Saídres (San Xoán)
  - Siador (San Miguel)
  - Silleda (Santa Baia)
  - Taboada (Santiago)
  - Vilar (San Martiño)
  - Xestoso (Santa María)




**CLASIFICACIÓN DO SOLO**

- Delimitación de Solo Urbano
- SNR
- SRPI
- SUD
- SRPO
- SRPAU
- SRPPC
- SRPPX
- SRPEN
- SRPA
- SRPF

**PATRIMONIO CULTURAL**

- Patrimonio Cultural
- Contorno de protección
- BIC
- CPX - Contorno de protección de Xacemento
- Camión Real
- Camión de Santiago
- Patrimonio Arqueolóxico (ZPI)
- Patrimonio Arqueolóxico (ZPI)
- API - Área de Protección Integral





Código do elemento:

**26.H11**

Página 442 de 513

Denominación:

**Hórreo**

Coordenadas UTM:

UTM X: 560630 / UTM Y: 4720640

Localización:

**Xastres - O Outeiro**

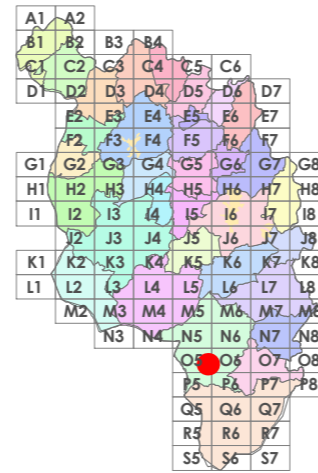
Parroquia:

**Refoxos (San Paio)**

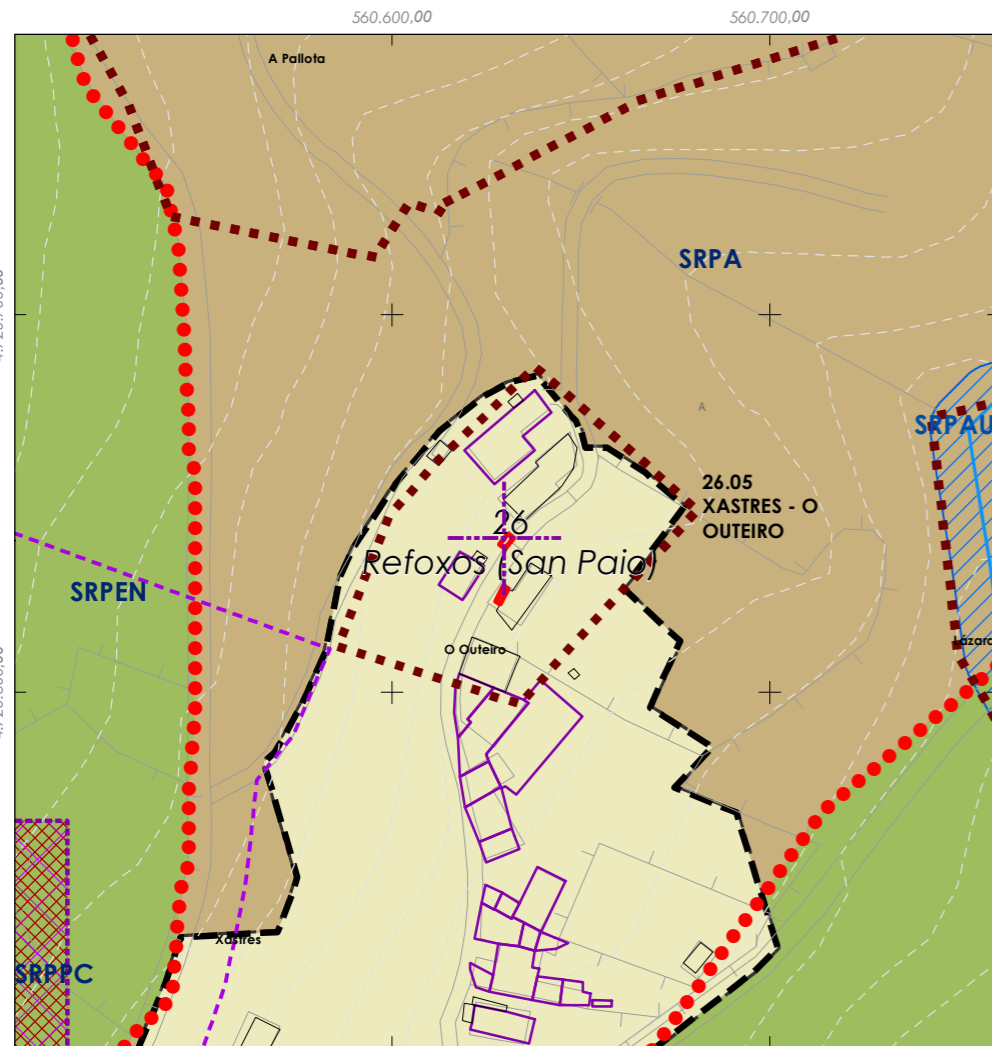
Sistema de coordenadas:  
Proxección: (U.T.M.) European Datum 1950 Zona 29N  
Unidades: metros

**Descrición do ben:**

Hórreo con cuberta de tella a dúas augas rematada nos extremos mediante cruz e pináculo de base cadrada. Costais formados por faixas, doelas e vigas de madeira sobre cepas de pedra completamente embebidas no cerramento da planta inferior.



Delimitación PARROQUIAL	
Abades (Santa María)	Martixe (San Cristovo)
Ansemil (San Pedro)	Moalde (San Mamede)
Breixa (Santiago)	Negreiros (San Martiño)
Carboeiro (Santa María)	O Castro (San Mamede)
Cervaña (San Salvador)	Oleiros (San Miguel)
Chapa (San Cibrao)	Parada (Santo Tomé)
Cira (Santa Baia)	Pazos (San Martiño)
Cortegada (Santa María)	Piñeiro (San Xiao)
Dornelas (San Martiño)	Ponte (San Miguel)
Escuadro (San Salvador)	Refoxos (San Paio)
Fiestras (San Martiño)	Rellas (San Martiño)
Graba (San Miguel)	Saídres (San Xoán)
Lamela (San Miguel)	Siador (San Miguel)
Laro (San Salvador)	Silleda (Santa Baia)
Manduas (San Tirso)	Taboada (Santiago)
Margaride (San Fiz)	Vilar (San Martiño)
	Xestoso (Santa María)



**CLASIFICACIÓN DO SOLO**

Delimitación de Solo Urbano	SRPAU
SNR	SRPPC
SNR	SRPPX
SRPI	SRPEN
SUD	SRPA
SRPO	SRPF

**PATRIMONIO CULTURAL**

Patrimonio Cultural	
Contorno de protección	
BIC	
CPX - Contorno de protección de Xacemento	
*** Camiño Real	
Camiño de Santiago	
<b>Patrimonio Arqueolóxico (ZPI)</b>	
Patrimonio Arqueolóxico (ZPI)	
API - Área de Protección Integral	







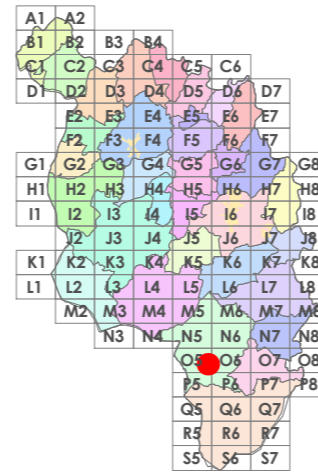
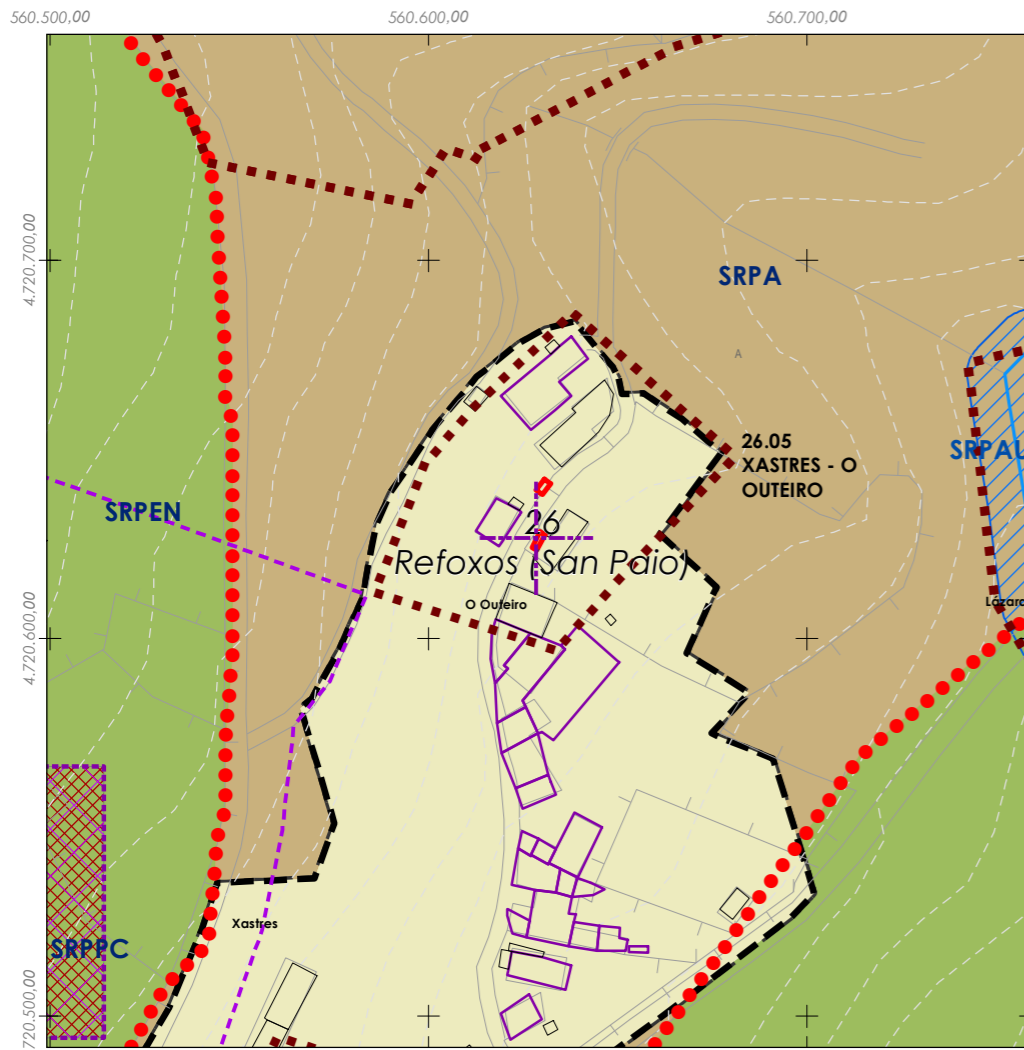
Código do elemento: **26.H12**

Página 443 de 513

Denominación: **Hórreo**  
Localización: **Xastres - O Outeiro**  
Parroquia: **Refoxos (San Paio)**

Coordenadas UTM:  
UTM X: 560629 / UTM Y: 4720630  
Sistema de coordenadas:  
Proxección: (U.T.M.) European Datum 1950 Zona 29N  
Unidades: metros

**Descrición do ben:**  
Hórreo con cuberta de tella a dúas augas. Costais pechados con ladrillo. A cámara principal atópase en contacto directo co terreo.



- Delimitación PARROQUIAL**
- Abades (Santa María)
  - Ansemil (San Pedro)
  - Breixa (Santiago)
  - Carboeiro (Santa María)
  - Cervaña (San Salvador)
  - Chapa (San Cibrao)
  - Cira (Santa Baia)
  - Cortegada (Santa María)
  - Dornelas (San Martiño)
  - Escuadro (San Salvador)
  - Fiestras (San Martiño)
  - Graba (San Miguel)
  - Lamela (San Miguel)
  - Laro (San Salvador)
  - Manduas (San Tirso)
  - Margaride (San Fiz)
  - Martixe (San Cristovo)
  - Moalde (San Mamede)
  - Negreiros (San Martiño)
  - O Castro (San Mamede)
  - Oleiros (San Miguel)
  - Parada (Santo Tomé)
  - Pazos (San Martiño)
  - Piñeiro (San Xiao)
  - Ponte (San Miguel)
  - Refoxos (San Paio)
  - Rellas (San Martiño)
  - Saídres (San Xoán)
  - Siador (San Miguel)
  - Silleda (Santa Baia)
  - Taboada (Santiago)
  - Vilar (San Martiño)
  - Xestoso (Santa María)

- E 1:5.000
- CLASIFICACIÓN DO SOLO**
- Delimitación de Solo Urbano
  - SNR
  - SRPI
  - SUD
  - SRPO
  - SRPAU
  - SRPPC
  - SRPPX
  - SRPEN
  - SRPA
  - SPRF
- PATRIMONIO CULTURAL**
- Patrimonio Cultural
  - Contorno de protección
  - BIC
  - CPX - Contorno de protección de Xacemento
  - \*\*\* Camiño Real
  - Camiño de Santiago
  - Patrimonio Arqueolóxico (ZPI)
  - Patrimonio Arqueolóxico (ZPI)
  - API - Área de Protección Integral





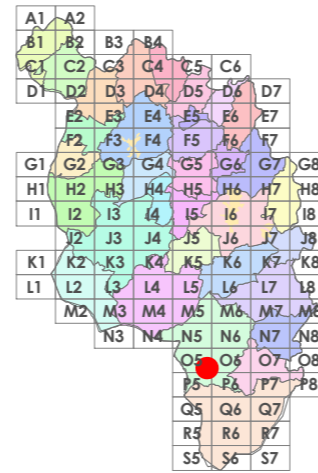
Código do elemento: **26.H13**

Página 444 de 513

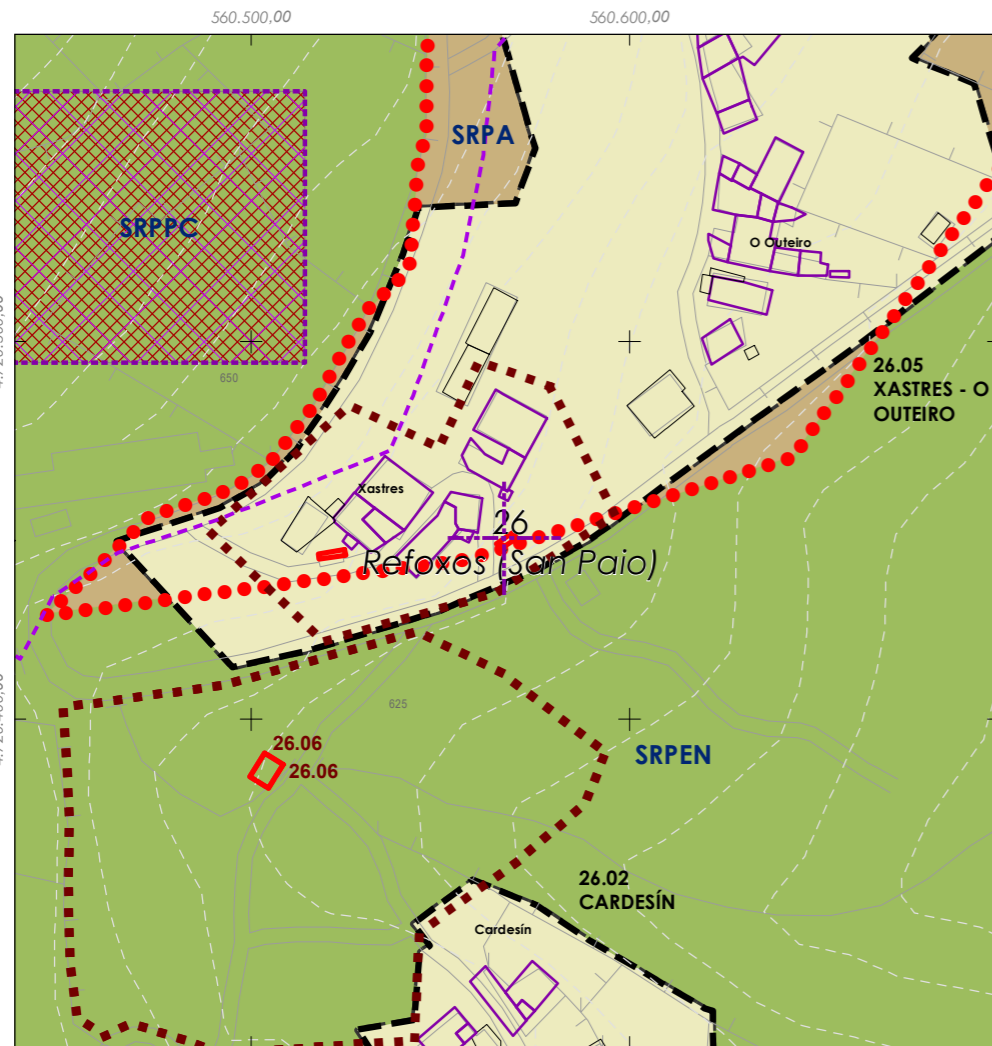
Denominación: **Hórreo**  
Localización: **Xastres - O Outeiro**  
Parroquia: **Refoxos (San Paio)**

Coordenadas UTM:  
UTM X: 560568 / UTM Y: 4720450  
Sistema de coordenadas:  
Proxección: (U.T.M.) European Datum 1950 Zona 29N  
Unidades: metros

**Descrición do ben:**  
Hórreo con cuberta de tella a dúas augas rematada nos extremos mediante cruz e pináculo de base cadrada. Costais formados por doelas de pedra e cerramento de ladrillo sobre cepas de pedra.



- Delimitación PARROQUIAL**
- Abades (Santa María)
  - Ansemil (San Pedro)
  - Breixa (Santiago)
  - Carboeiro (Santa María)
  - Cervaña (San Salvador)
  - Chapa (San Cibrao)
  - Cira (Santa Baia)
  - Cortegada (Santa María)
  - Dornelas (San Martiño)
  - Escuadro (San Salvador)
  - Fiestras (San Martiño)
  - Graba (San Miguel)
  - Lamela (San Miguel)
  - Laro (San Salvador)
  - Manduas (San Tirso)
  - Margaride (San Fiz)
  - Martixe (San Cristovo)
  - Moalde (San Mamede)
  - Negreiros (San Martiño)
  - O Castro (San Mamede)
  - Oleiros (San Miguel)
  - Parada (Santo Tomé)
  - Pazos (San Martiño)
  - Piñeiro (San Xiao)
  - Ponte (San Miguel)
  - Refoxos (San Paio)
  - Rellas (San Martiño)
  - Saídres (San Xoán)
  - Siador (San Miguel)
  - Silleda (Santa Baia)
  - Taboada (Santiago)
  - Vilar (San Martiño)
  - Xestoso (Santa María)



- E 1:5.000
- CLASIFICACIÓN DO SOLO**
- Delimitación de Solo Urbano
  - SNR
  - SRPI
  - SUD
  - SRPO
  - SRPAU
  - SRPPC
  - SRPPX
  - SRPEN
  - SRPA
  - SRPF
- PATRIMONIO CULTURAL**
- Patrimonio Cultural
  - Contorno de protección
  - BIC
  - CPX - Contorno de protección de Xacemento
  - Camión Real
  - Camión de Santiago
- Patrimonio Arqueolóxico (ZPI)**
- Patrimonio Arqueolóxico (ZPI)
  - API - Área de Protección Integral





Código do elemento:

**26.H14**

Página 445 de 513

Denominación:

**Hórreo**

Coordenadas UTM:

UTM X: 560521 / UTM Y: 4720440

Localización:

**Xastres - O Outeiro**

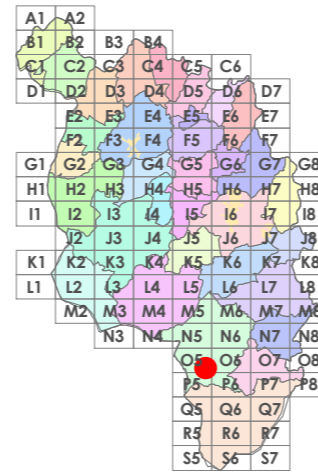
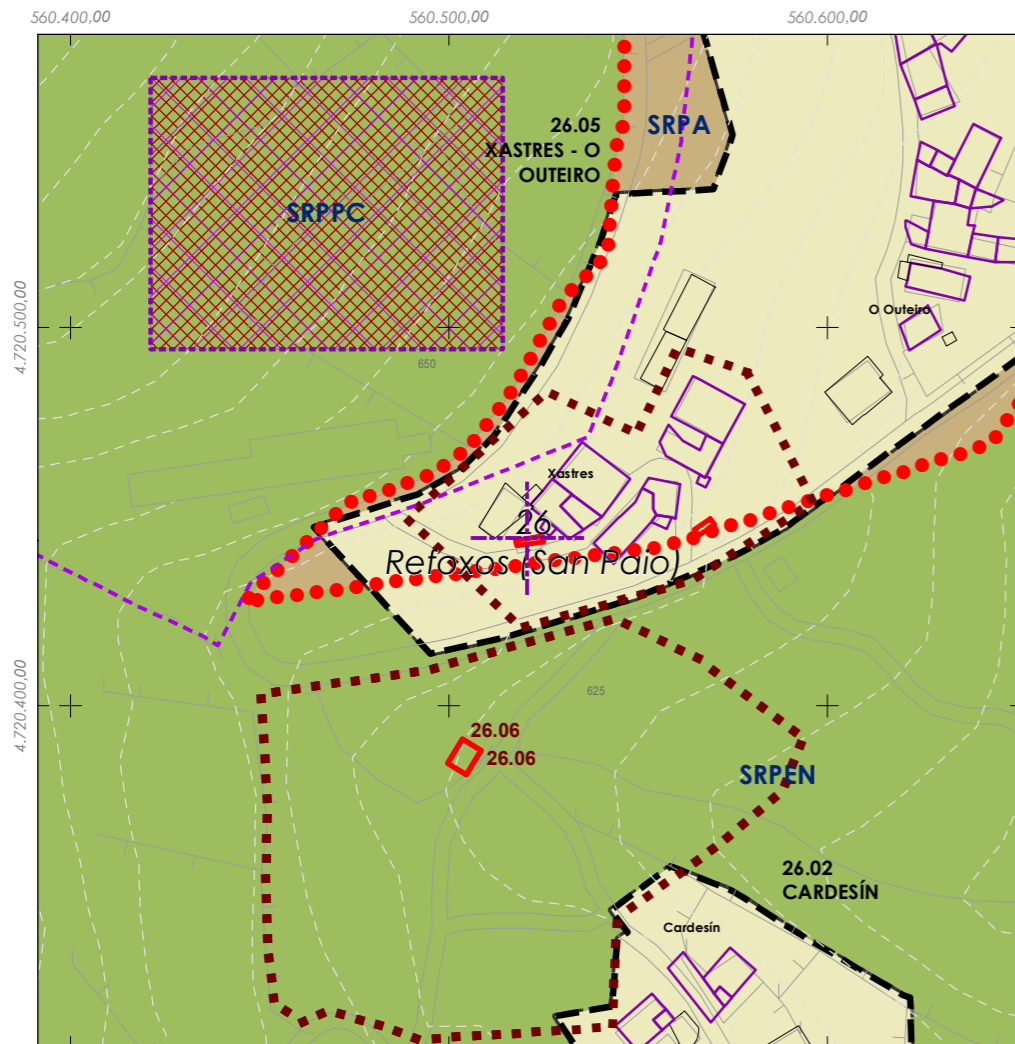
Parroquia:

**Refoxos (San Paio)**

Sistema de coordenadas:  
Proxección: (U.T.M.) European Datum 1950 Zona 29N  
Unidades: metros

**Descrición do ben:**

Hórreo con cuberta de tella a dúas augas rematada nos extremos mediante pináculos de base cadrada. Costais resoltos ata media altura con pedra desde onde arrancan doelas de madeira. No basamento obsérvanse cepas de pedra integradas nun cerramento de



Delimitación PARROQUIAL

- |                         |                         |
|-------------------------|-------------------------|
| Abades (Santa María)    | Martixe (San Cristovo)  |
| Ansemil (San Pedro)     | Moalde (San Mamede)     |
| Breixa (Santiago)       | Negreiros (San Martiño) |
| Carboeiro (Santa María) | O Castro (San Mamede)   |
| Cervaña (San Salvador)  | Oleiros (San Miguel)    |
| Chapa (San Cibrao)      | Parada (Santo Tomé)     |
| Cira (Santa Baia)       | Pazos (San Martiño)     |
| Cortegada (Santa María) | Piñeiro (San Xiao)      |
| Dornelas (San Martiño)  | Ponte (San Miguel)      |
| Escuadro (San Salvador) | Refoxos (San Paio)      |
| Fiestras (San Martiño)  | Rellas (San Martiño)    |
| Graba (San Miguel)      | Saídres (San Xoán)      |
| Lamela (San Miguel)     | Siador (San Miguel)     |
| Laro (San Salvador)     | Silleda (Santa Baia)    |
| Manduas (San Tirso)     | Taboada (Santiago)      |
| Margaride (San Fiz)     | Vilar (San Martiño)     |
|                         | Xestoso (Santa María)   |

E 1:5.000  
0 12,5 25 50 Metros

**CLASIFICACIÓN DO SOLO**

- |                             |       |
|-----------------------------|-------|
| Delimitación de Solo Urbano | SRPAU |
| SNR                         | SRPPC |
| SNR                         | SRPPX |
| SRPI                        | SRPEN |
| SUD                         | SRPA  |
| SRPO                        | SPRF  |

**PATRIMONIO CULTURAL**

- Patrimonio Cultural
- Contorno de protección
- BIC
- CPX - Contorno de protección de Xacemento
- \*\*\* Camiño Real
- Camiño de Santiago
- Patrimonio Arqueolóxico (ZPI)**
- Patrimonio Arqueolóxico (ZPI)
- API - Área de Protección Integral





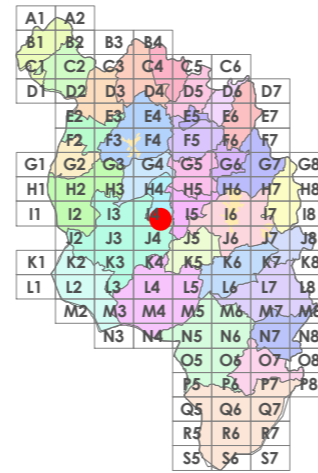
Código do elemento: **27.H01**

Página 446 de 513

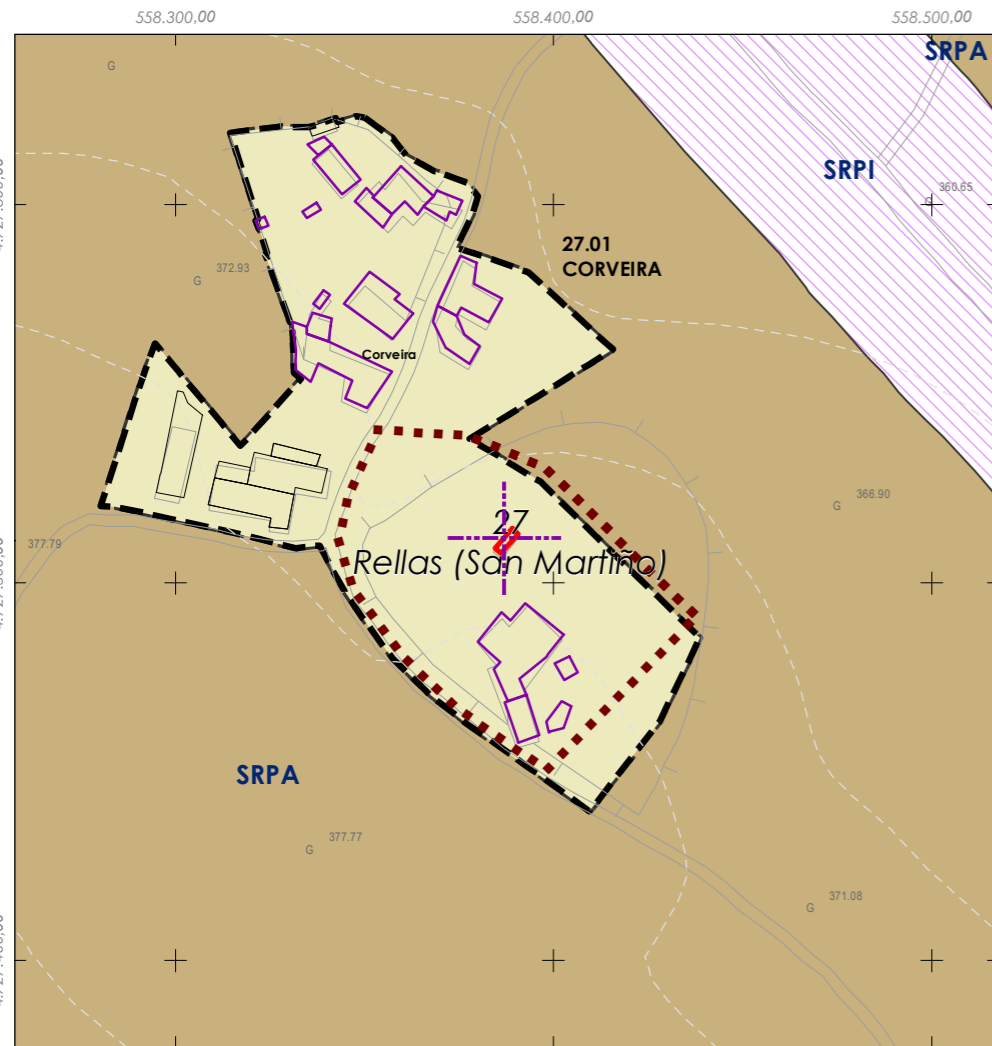
Denominación: **Hórreo**  
Localización: **Corveira**  
Parroquia: **Rellas (San Martiño)**

Coordenadas UTM:  
UTM X: 558388 / UTM Y: 4727510  
Sistema de coordenadas:  
Proxección: (U.T.M.) European Datum 1950 Zona 29N  
Unidades: metros

**Descrición do ben:**  
Hórreo con cuberta de tella a dúas augas rematada nos extremos mediante cruz e pináculo de base cadrada. Costais formados por faixas, doelas e vigas de madeira sobre cepas de pedra.



- Delimitación PARROQUIAL**
- Abades (Santa María)
  - Ansemil (San Pedro)
  - Breixa (Santiago)
  - Carboeiro (Santa María)
  - Cervaña (San Salvador)
  - Chapa (San Cibrao)
  - Cira (Santa Baia)
  - Cortegada (Santa María)
  - Dornelas (San Martiño)
  - Escuadro (San Salvador)
  - Fiestras (San Martiño)
  - Graba (San Miguel)
  - Lamela (San Miguel)
  - Laro (San Salvador)
  - Manduas (San Tirso)
  - Margaride (San Fiz)
  - Martixe (San Cristovo)
  - Moalde (San Mamede)
  - Negreiros (San Martiño)
  - O Castro (San Mamede)
  - Oleiros (San Miguel)
  - Parada (Santo Tomé)
  - Pazos (San Martiño)
  - Piñeiro (San Xiao)
  - Ponte (San Miguel)
  - Refoxos (San Paio)
  - Rellas (San Martiño)
  - Saídres (San Xoán)
  - Siador (San Miguel)
  - Silleda (Santa Baia)
  - Taboada (Santiago)
  - Vilar (San Martiño)
  - Xestoso (Santa María)



- E 1:5.000
- CLASIFICACIÓN DO SOLO**
- Delimitación de Solo Urbano
  - SNR
  - SRPI
  - SUD
  - SRPO
  - SRPAU
  - SRPPC
  - SRPPX
  - SRPEN
  - SRPA
  - SPRF
- PATRIMONIO CULTURAL**
- Patrimonio Cultural
  - Contorno de protección
  - BIC
  - CPX - Contorno de protección de Xacemento
  - Camión Real
  - Camión de Santiago
- Patrimonio Arqueolóxico (ZPI)**
- Patrimonio Arqueolóxico (ZPI)
  - API - Área de Protección Integral





Código do elemento: **27.H02**

Página 447 de 513

Denominación:

**Hórreo**

Coordenadas UTM:

UTM X: 558331 / UTM Y: 4728070

Localización:

**A Lama**

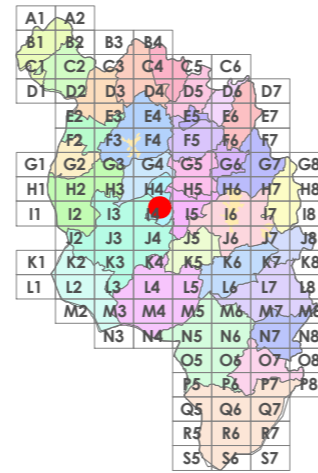
Parroquia:

**Rellas (San Martiño)**

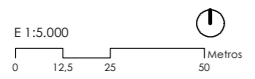
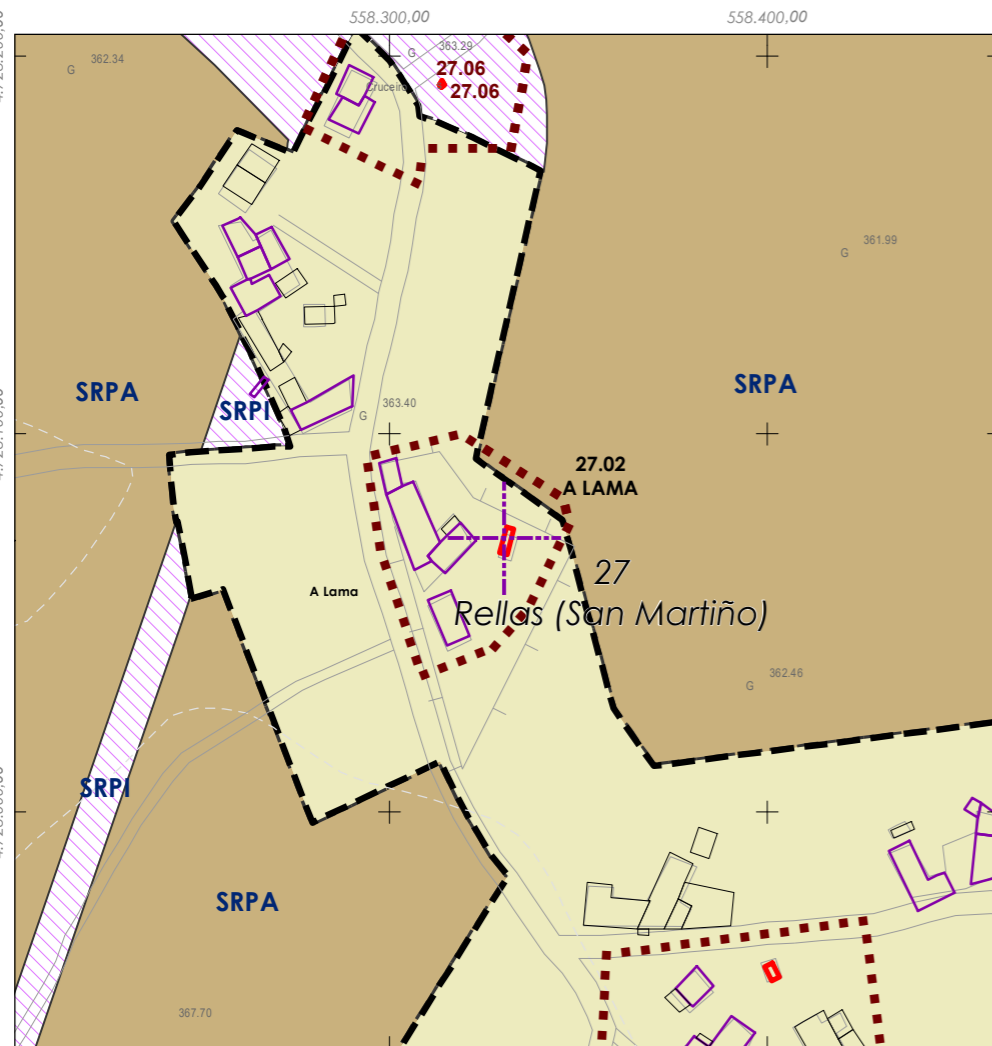
Sistema de coordenadas:  
Proxección: (U.T.M.) European Datum 1950 Zona 29N  
Unidades: metros

**Descrición do ben:**

Hórreo con cuberta de tella a dúas augas rematada nos extremos mediante cruz e pináculo de base cadrada. Costais formados por faixas, doelas e vigas de madeira sobre cepas de pedra, parcialmente pechadas con ladrillo.



Delimitación PARROQUIAL	
	Abades (Santa María)
	Ansemil (San Pedro)
	Breixa (Santiago)
	Carboeiro (Santa María)
	Cervaña (San Salvador)
	Chapa (San Cibrao)
	Cira (Santa Baia)
	Cortegada (Santa María)
	Dornelas (San Martiño)
	Escuadro (San Salvador)
	Fiestras (San Martiño)
	Graba (San Miguel)
	Lamela (San Miguel)
	Laro (San Salvador)
	Manduas (San Tirso)
	Margaride (San Fiz)
	Martixe (San Cristovo)
	Moalde (San Mamede)
	Negreiros (San Martiño)
	O Castro (San Mamede)
	Oleiros (San Miguel)
	Parada (Santo Tomé)
	Pazos (San Martiño)
	Piñeiro (San Xiao)
	Ponte (San Miguel)
	Refoxos (San Paio)
	Rellas (San Martiño)
	Saídres (San Xoán)
	Siador (San Miguel)
	Silleda (Santa Baia)
	Taboada (Santiago)
	Vilar (San Martiño)
	Xestoso (Santa María)



**CLASIFICACIÓN DO SOLO**

	Delimitación de Solo Urbano		SRPAU
	SNR		SRPPC
	SRPI		SRPPX
	SUD		SRPEN
	SRPO		SRPA
			SPRF

**PATRIMONIO CULTURAL**

	Patrimonio Cultural
	Contorno de protección
	BIC
	CPX - Contorno de protección de Xacemento
	★ ★ ★ Camiño Real
	— Camiño de Santiago
<b>Patrimonio Arqueolóxico (ZPI)</b>	
	Patrimonio Arqueolóxico (ZPI)
	API - Área de Protección Integral





Código do elemento: **27.H03**

Página 448 de 513

Denominación:

**Hórreo**

Coordenadas UTM:

UTM X: 558401 / UTM Y: 4727960

Localización:

**A Lama**

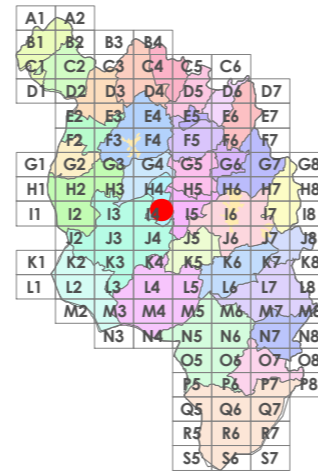
Parroquia:

**Rellas (San Martiño)**

Sistema de coordenadas:  
Proxección: (U.T.M.) European Datum 1950 Zona 29N  
Unidades: metros

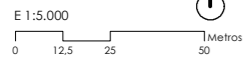
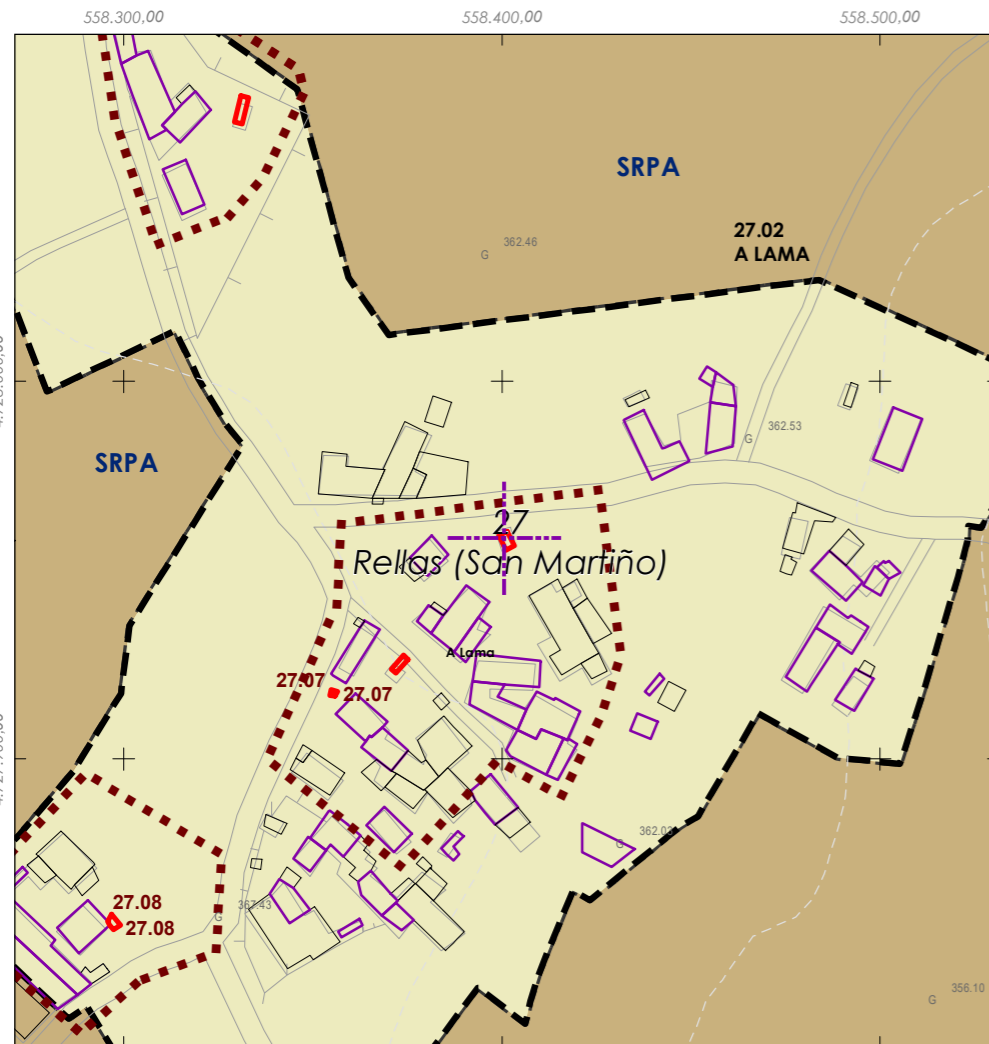
**Descrición do ben:**

Hórreo con cuberta de tella a dúas augas rematada nos extremos mediante cruz e pináculo de base cadrada. Costais formados por faixas, doelas e vigas de madeira sobre cepas de pedra.



**Delimitación PARROQUIAL**

- Abades (Santa María)
- Ansemil (San Pedro)
- Breixa (Santiago)
- Carboeiro (Santa María)
- Cervaña (San Salvador)
- Chapa (San Cibrao)
- Cira (Santa Baia)
- Cortegada (Santa María)
- Dornelas (San Martiño)
- Escuadro (San Salvador)
- Fiestras (San Martiño)
- Graba (San Miguel)
- Lamela (San Miguel)
- Laro (San Salvador)
- Manduas (San Tirso)
- Margaride (San Fiz)
- Martixe (San Cristovo)
- Moalde (San Mamede)
- Negreiros (San Martiño)
- O Castro (San Mamede)
- Oleiros (San Miguel)
- Parada (Santo Tomé)
- Pazos (San Martiño)
- Piñeiro (San Xiao)
- Ponte (San Miguel)
- Refoxos (San Paio)
- Rellas (San Martiño)
- Saídres (San Xoán)
- Siador (San Miguel)
- Silleda (Santa Baia)
- Taboada (Santiago)
- Vilar (San Martiño)
- Xestoso (Santa María)



**CLASIFICACIÓN DO SOLO**

- Delimitación de Solo Urbano
- SNR
- SRPI
- SUD
- SRPO
- SRPAU
- SRPPC
- SRPPX
- SRPEN
- SRPA
- SPRF

**PATRIMONIO CULTURAL**

- Patrimonio Cultural
- Contorno de protección
- BIC
- CPX - Contorno de protección de Xacemento
- Camión Real
- Camión de Santiago
- Patrimonio Arqueolóxico (ZPI)
- Patrimonio Arqueolóxico (ZPI)
- API - Área de Protección Integral





Código do elemento: **27.H04**

Página 449 de 513

Denominación:

**Hórreo**

Coordenadas UTM:

UTM X: 558373 / UTM Y: 4727930

Localización:

**A Lama**

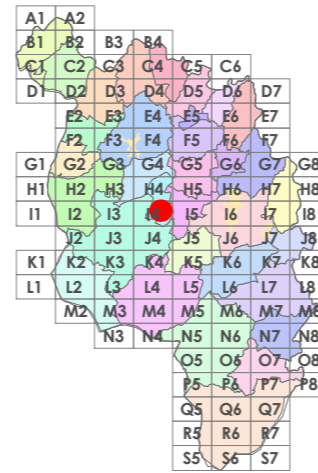
Parroquia:

**Rellas (San Martiño)**

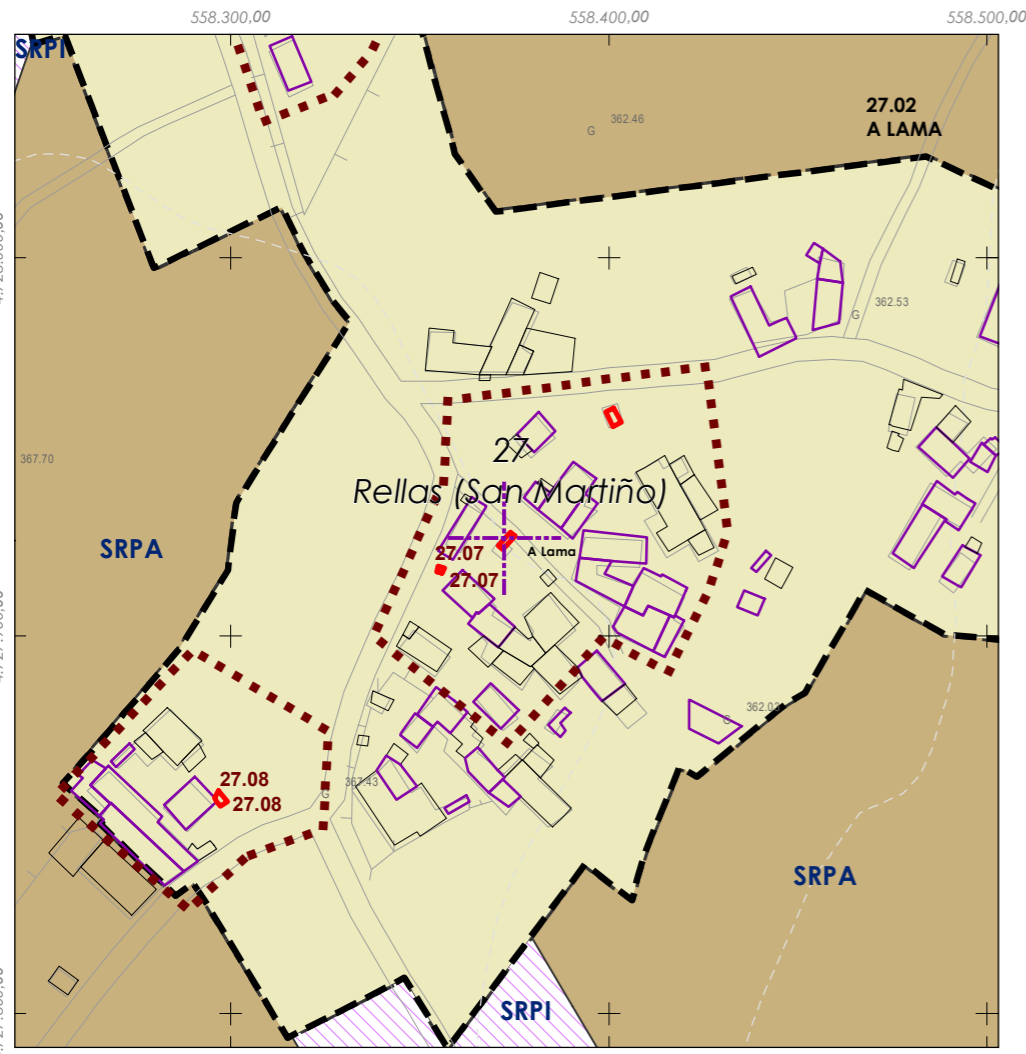
Sistema de coordenadas:  
Proxección: (U.T.M.) European Datum 1950 Zona 29N  
Unidades: metros

**Descrición do ben:**

Hórreo con cuberta de tella a dúas augas rematada nos extremos mediante cruz e pináculo de base cadrada. Costais formados por faixas, doelas e vigas de madeira sobre cepas de pedra.



- Delimitación PARROQUIAL**
- Abades (Santa María)
  - Ansemil (San Pedro)
  - Breixa (Santiago)
  - Carboeiro (Santa María)
  - Cervaña (San Salvador)
  - Chapa (San Cibrao)
  - Cira (Santa Baia)
  - Cortegada (Santa María)
  - Dornelas (San Martiño)
  - Escuadro (San Salvador)
  - Fiestras (San Martiño)
  - Graba (San Miguel)
  - Lamela (San Miguel)
  - Laro (San Salvador)
  - Manduas (San Tirso)
  - Margaride (San Fiz)
  - Martixe (San Cristovo)
  - Moalde (San Mamede)
  - Negreiros (San Martiño)
  - O Castro (San Mamede)
  - Oleiros (San Miguel)
  - Parada (Santo Tomé)
  - Pazos (San Martiño)
  - Piñeiro (San Xiao)
  - Ponte (San Miguel)
  - Refoxos (San Paio)
  - Rellas (San Martiño)
  - Saídres (San Xoán)
  - Siador (San Miguel)
  - Silleda (Santa Baia)
  - Taboada (Santiago)
  - Vilar (San Martiño)
  - Xestoso (Santa María)



**CLASIFICACIÓN DO SOLO**

- Delimitación de Solo Urbano
- SNR
- SRPI
- SUD
- SRPO
- SRPAU
- SRPPC
- SRPPX
- SRPEN
- SRPA
- SPRF

**PATRIMONIO CULTURAL**

- Patrimonio Cultural
- Contorno de protección
- BIC
- CPX - Contorno de protección de Xacemento
- Camión Real
- Camión de Santiago
- Patrimonio Arqueolóxico (ZPI)
- Patrimonio Arqueolóxico (ZPI)
- API - Área de Protección Integral





Código do elemento: **27.H05**

Página 450 de 513

Denominación:

**Hórreo**

Coordenadas UTM:

UTM X: 558291 / UTM Y: 4728560

Localización:

**A Torrevedra**

Parroquia:

**Rellas (San Martiño)**

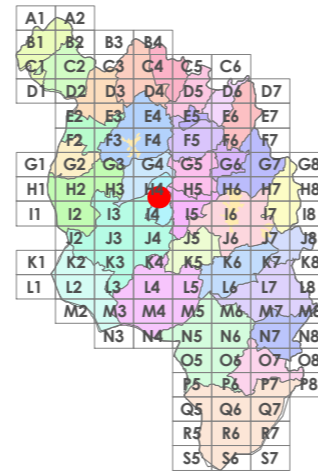
Sistema de coordenadas:

Proxección: (U.T.M.) European Datum 1950 Zona 29N

Unidades: metros

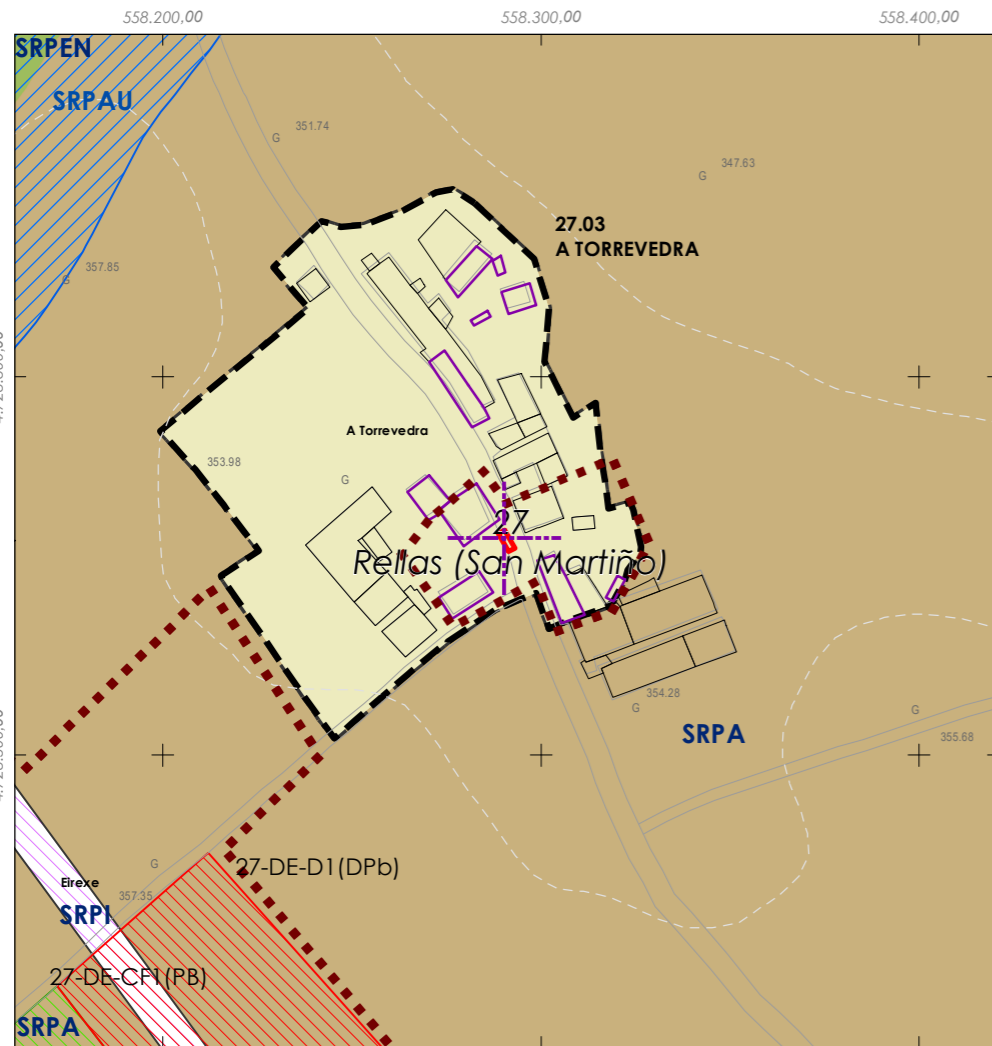
**Descrición do ben:**

Hórreo con cuberta de tella a dúas augas na que faltan os elementos de coroación de cada penal. Costais formados por faixas, doelas e vigas de madeira sobre basamento de ladrillo enfoscado.



**Delimitación PARROQUIAL**

- Abades (Santa María)
- Ansemil (San Pedro)
- Breixa (Santiago)
- Carboeiro (Santa María)
- Cervaña (San Salvador)
- Chapa (San Cibrao)
- Cira (Santa Baia)
- Cortegada (Santa María)
- Dornelas (San Martiño)
- Escuadro (San Salvador)
- Fiestras (San Martiño)
- Graba (San Miguel)
- Lamela (San Miguel)
- Laro (San Salvador)
- Manduas (San Tirso)
- Margaride (San Fiz)
- Martixe (San Cristovo)
- Moalde (San Mamede)
- Negreiros (San Martiño)
- O Castro (San Mamede)
- Oleiros (San Miguel)
- Parada (Santo Tomé)
- Pazos (San Martiño)
- Piñeiro (San Xiao)
- Ponte (San Miguel)
- Refoxos (San Paio)
- Rellas (San Martiño)
- Saídres (San Xoán)
- Siador (San Miguel)
- Silleda (Santa Baia)
- Taboada (Santiago)
- Vilar (San Martiño)
- Xestoso (Santa María)



**CLASIFICACIÓN DO SOLO**

- Delimitación de Solo Urbano
- SNR
- SRPI
- SUD
- SRPO
- SRPAU
- SRPPC
- SRPPX
- SRPEN
- SRPA
- SPRF

**PATRIMONIO CULTURAL**

- Patrimonio Cultural
- Contorno de protección
- BIC
- CPX - Contorno de protección de Xacemento
- Camión Real
- Camión de Santiago
- Patrimonio Arqueolóxico (ZPI)
- Patrimonio Arqueolóxico (ZPI)
- API - Área de Protección Integral







Código do elemento: **27.H06**

Página 451 de 513

Denominación:

**Hórreo**

Coordenadas UTM:

UTM X: 557999 / UTM Y: 4729040

Localización:

**Vis**

Sistema de coordenadas:

Proxección: (U.T.M.) European Datum 1950 Zona 29N

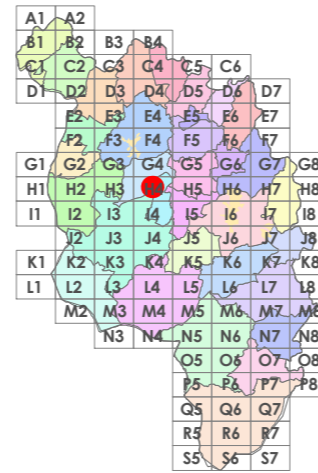
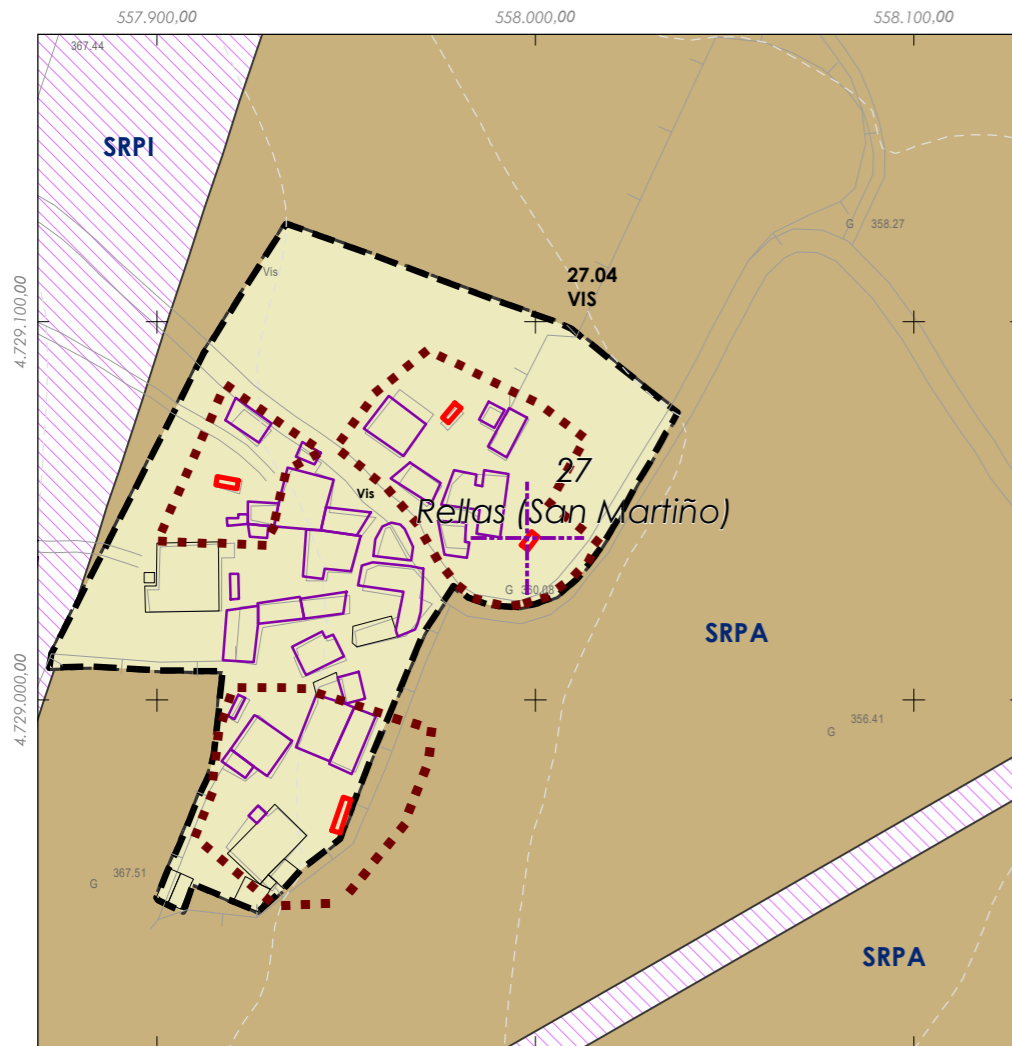
Unidades: metros

Parroquia:

**Rellas (San Martiño)**

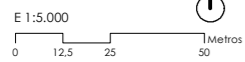
**Descrición do ben:**

Hórreo con cuberta de tella a dúas augas rematada nos extremos mediante cruz e pináculo de base cadrada. Costais formados por faixas, doelas e vigas de madeira sobre cepas de pedra.



**Delimitación PARROQUIAL**

- Abades (Santa María)
- Ansemil (San Pedro)
- Breixa (Santiago)
- Carboeiro (Santa María)
- Cervaña (San Salvador)
- Chapa (San Cibrao)
- Cira (Santa Baia)
- Cortegada (Santa María)
- Dornelas (San Martiño)
- Escuadro (San Salvador)
- Fiestras (San Martiño)
- Graba (San Miguel)
- Lamela (San Miguel)
- Laro (San Salvador)
- Manduas (San Tirso)
- Margaride (San Fiz)
- Martixe (San Cristovo)
- Moalde (San Mamede)
- Negreiros (San Martiño)
- O Castro (San Mamede)
- Oleiros (San Miguel)
- Parada (Santo Tomé)
- Pazos (San Martiño)
- Piñeiro (San Xiao)
- Ponte (San Miguel)
- Refoxos (San Paio)
- Rellas (San Martiño)
- Saídres (San Xoán)
- Siador (San Miguel)
- Silleda (Santa Baia)
- Taboada (Santiago)
- Vilar (San Martiño)
- Xestoso (Santa María)



**CLASIFICACIÓN DO SOLO**

- Delimitación de Solo Urbano
- SNR
- SRPI
- SUD
- SRPO
- SRPAU
- SRPPC
- SRPPX
- SRPEN
- SRPA
- SPRF

**PATRIMONIO CULTURAL**

- Patrimonio Cultural
- Contorno de protección
- BIC
- CPX - Contorno de protección de Xacemento
- Camiño Real
- Camiño de Santiago
- Patrimonio Arqueolóxico (ZPI)
- Patrimonio Arqueolóxico (ZPI)
- API - Área de Protección Integral





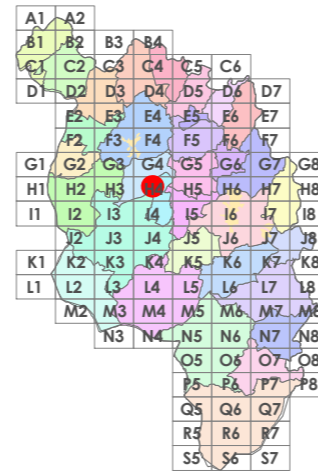
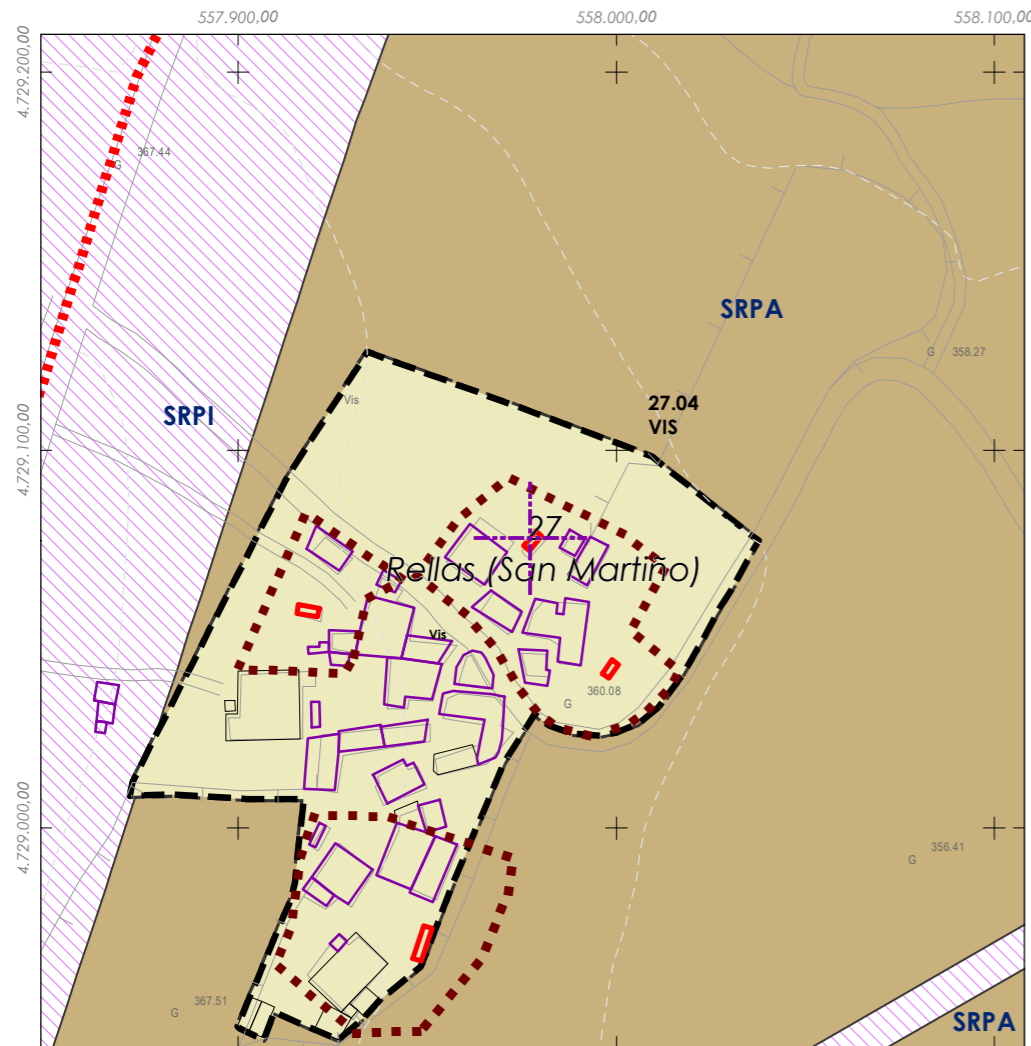
Código do elemento: **27.H07**

Página 452 de 513

Denominación: **Hórreo**  
Localización: **Vis**  
Parroquia: **Rellas (San Martiño)**

Coordenadas UTM:  
UTM X: 557978 / UTM Y: 4729080  
Sistema de coordenadas:  
Proxección: (U.T.M.) European Datum 1950 Zona 29N  
Unidades: metros

**Descrición do ben:**  
Hórreo con cuberta de tella a dúas augas rematada nos extremos mediante cruz e pináculo de base cadrada. Costais formados por faixas, doelas e vigas de madeira sobre cepas de pedra.



- Delimitación PARROQUIAL**
- Abades (Santa María)
  - Ansemil (San Pedro)
  - Breixa (Santiago)
  - Carboeiro (Santa María)
  - Cervaña (San Salvador)
  - Chapa (San Cibrao)
  - Cira (Santa Baia)
  - Cortegada (Santa María)
  - Dornelas (San Martiño)
  - Escuadro (San Salvador)
  - Fiestras (San Martiño)
  - Graba (San Miguel)
  - Lamela (San Miguel)
  - Laro (San Salvador)
  - Manduas (San Tirso)
  - Margaride (San Fiz)
  - Martixe (San Cristovo)
  - Moalde (San Mamede)
  - Negreiros (San Martiño)
  - O Castro (San Mamede)
  - Oleiros (San Miguel)
  - Parada (Santo Tomé)
  - Pazos (San Martiño)
  - Piñeiro (San Xiao)
  - Ponte (San Miguel)
  - Refoxos (San Paio)
  - Rellas (San Martiño)
  - Saídres (San Xoán)
  - Siador (San Miguel)
  - Silleda (Santa Baia)
  - Taboada (Santiago)
  - Vilar (San Martiño)
  - Xestoso (Santa María)



**CLASIFICACIÓN DO SOLO**

- Delimitación de Solo Urbano
- SNR
- SRPI
- SUD
- SRPO
- SRPAU
- SRPPC
- SRPPX
- SRPEN
- SRPA
- SPRF

**PATRIMONIO CULTURAL**

- Patrimonio Cultural
- Contorno de protección
- BIC
- CPX - Contorno de protección de Xacemento
- Camión Real
- Camión de Santiago
- Patrimonio Arqueolóxico (ZPI)
- Patrimonio Arqueolóxico (ZPI)
- API - Área de Protección Integral





Código do elemento: **27.H08**

Página 453 de 513

Denominación:

**Hórreo**

Coordenadas UTM:

UTM X: 557919 / UTM Y: 4729060

Localización:

**Vis**

Parroquia:

**Rellas (San Martiño)**

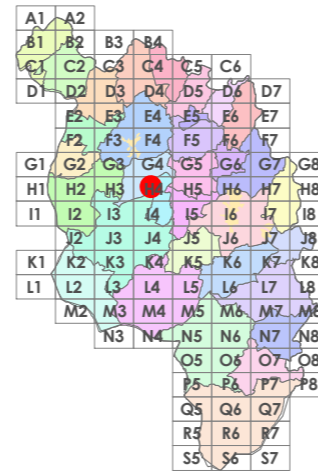
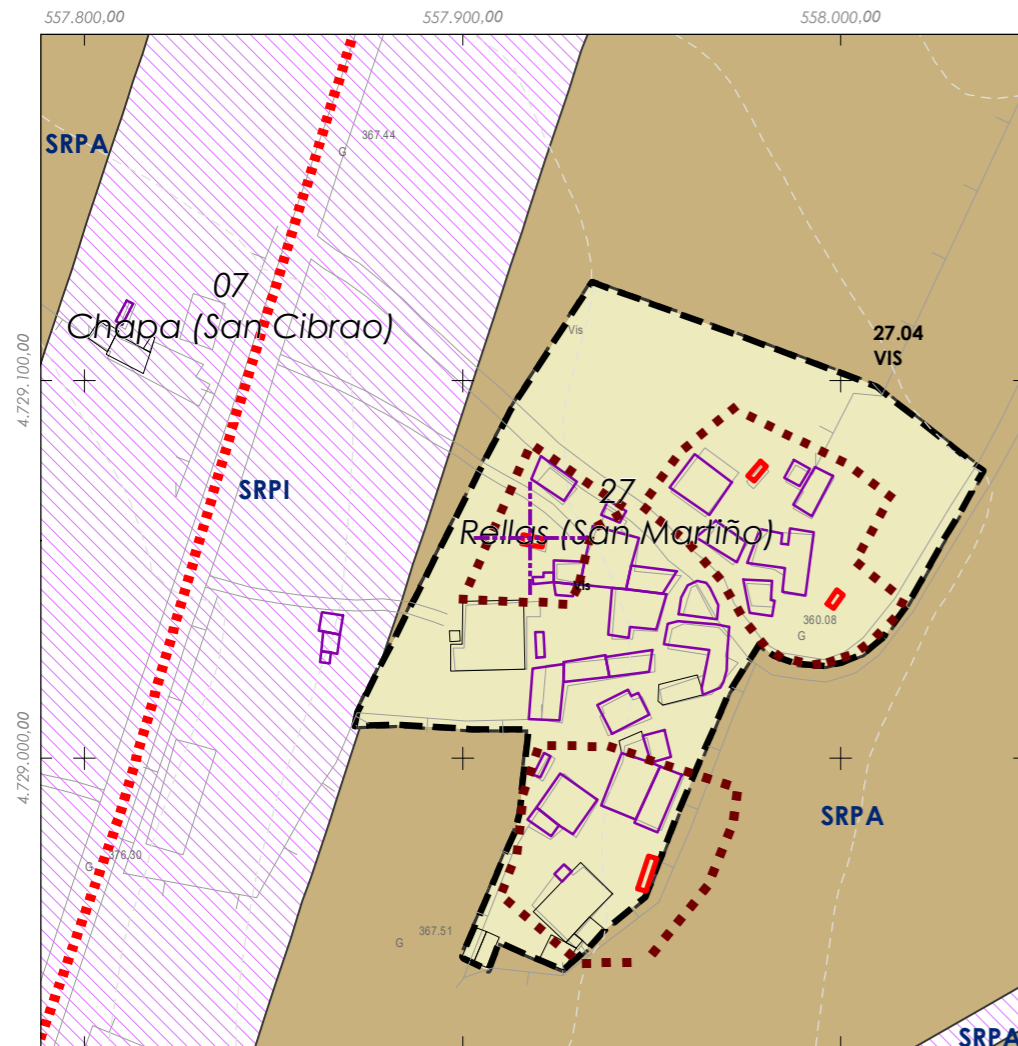
Sistema de coordenadas:

Proxección: (U.T.M.) European Datum 1950 Zona 29N

Unidades: metros

**Descrición do ben:**

Hórreo con cuberta de tella a dúas augas rematada nos extremos mediante cruz e pináculo de base cadrada. Costais formados por faixas, doelas e vigas de madeira sobre cepas de pedra.



**Delimitación PARROQUIAL**

- Abades (Santa María)
- Ansemil (San Pedro)
- Breixa (Santiago)
- Carboeiro (Santa María)
- Cervaña (San Salvador)
- Chapa (San Cibrao)
- Cira (Santa Baia)
- Cortegada (Santa María)
- Dornelas (San Martiño)
- Escuadro (San Salvador)
- Fiestras (San Martiño)
- Graba (San Miguel)
- Lamela (San Miguel)
- Laro (San Salvador)
- Manduas (San Tirso)
- Margaride (San Fiz)
- Martixe (San Cristovo)
- Moalde (San Mamede)
- Negreiros (San Martiño)
- O Castro (San Mamede)
- Oleiros (San Miguel)
- Parada (Santo Tomé)
- Pazos (San Martiño)
- Piñeiro (San Xiao)
- Ponte (San Miguel)
- Refoxos (San Paio)
- Rellas (San Martiño)
- Saídres (San Xoán)
- Siador (San Miguel)
- Silleda (Santa Baia)
- Taboada (Santiago)
- Vilar (San Martiño)
- Xestoso (Santa María)

**PATRIMONIO CULTURAL**

- Patrimonio Cultural
- Contorno de protección
- BIC
- CPX - Contorno de protección de Xacemento
- \*\*\* Camiño Real
- Camiño de Santiago
- Patrimonio Arqueolóxico (ZPI)**
- Patrimonio Arqueolóxico (ZPI)
- API - Área de Protección Integral

E 1:5.000  
0 12.5 25 50 Metros

**CLASIFICACIÓN DO SOLO**

- Delimitación de Solo Urbano
- SNR
- SRPI
- SUD
- SRPO
- SRPAU
- SRPPC
- SRPPX
- SRPEN
- SRPA
- SPRF





Código do elemento:

**27.H09**

Página 454 de 513

Denominación:

**Hórreo**

Coordenadas UTM:

UTM X: 557949 / UTM Y: 4728970

Localización:

**Vis**

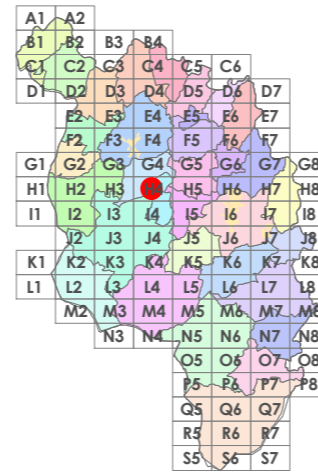
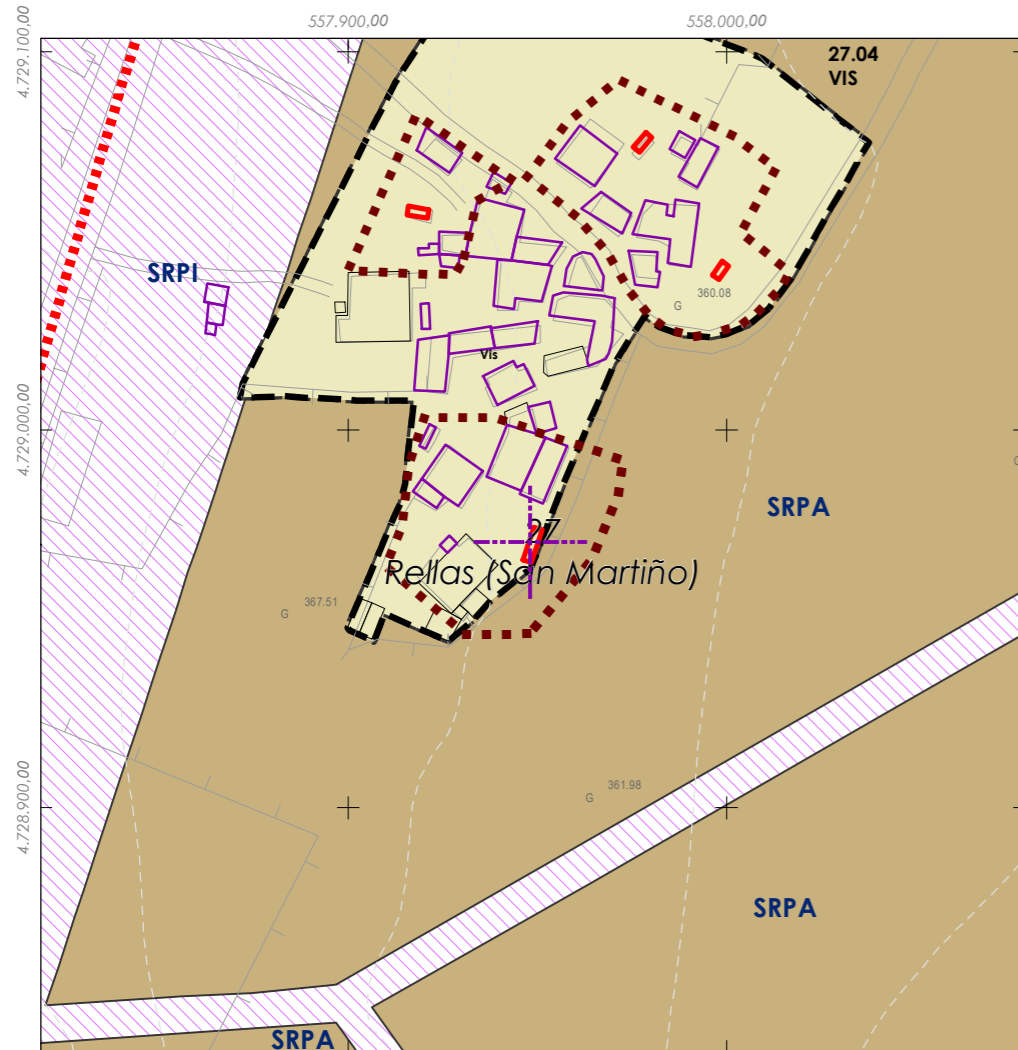
Sistema de coordenadas:  
Proxección: (U.T.M.) European Datum 1950 Zona 29N  
Unidades: metros

Parroquia:

**Rellas (San Martiño)**

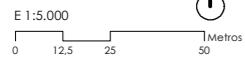
**Descrición do ben:**

Hórreo con cuberta de tella a dúas augas rematada nos extremos mediante cruz e pináculo de base cadrada. Costais formados por faixas, doelas e vigas de madeira sobre cepas de pedra.



**Delimitación PARROQUIAL**

- Abades (Santa María)
- Ansemil (San Pedro)
- Breixa (Santiago)
- Carboeiro (Santa María)
- Cervaña (San Salvador)
- Chapa (San Cibrao)
- Cira (Santa Baia)
- Cortegada (Santa María)
- Dornelas (San Martiño)
- Escuadro (San Salvador)
- Fiestras (San Martiño)
- Graba (San Miguel)
- Lamela (San Miguel)
- Laro (San Salvador)
- Manduas (San Tirso)
- Margaride (San Fiz)
- Martixe (San Cristovo)
- Moalde (San Mamede)
- Negreiros (San Martiño)
- O Castro (San Mamede)
- Oleiros (San Miguel)
- Parada (Santo Tomé)
- Pazos (San Martiño)
- Piñeiro (San Xiao)
- Ponte (San Miguel)
- Refoxos (San Paio)
- Rellas (San Martiño)
- Saídres (San Xoán)
- Siador (San Miguel)
- Silleda (Santa Baia)
- Taboada (Santiago)
- Vilar (San Martiño)
- Xestoso (Santa María)



**CLASIFICACIÓN DO SOLO**

- Delimitación de Solo Urbano
- SNR
- SRPI
- SUD
- SRPO
- SRPAU
- SRPPC
- SRPPX
- SRPEN
- SRPA
- SPRF

**PATRIMONIO CULTURAL**

- Patrimonio Cultural
- Contorno de protección
- BIC
- CPX - Contorno de protección de Xacemento
- Camión Real
- Camión de Santiago
- Patrimonio Arqueolóxico (ZPI)
- Patrimonio Arqueolóxico (ZPI)
- API - Área de Protección Integral





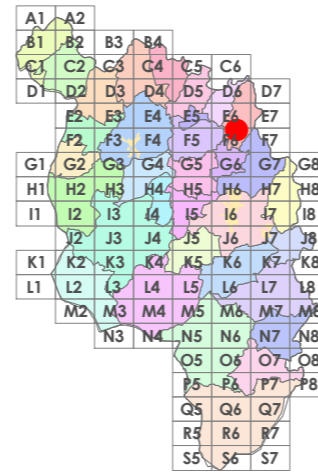
Código do elemento: **27.H10**

Página 455 de 513

Denominación:  
**Hórreo**  
Localización: **A Cañoteira**  
Parroquia: **Saídres (San Xoán)**

Coordenadas UTM:  
UTM X: 561976 / UTM Y: 4731730  
Sistema de coordenadas:  
Proxección: (U.T.M.) European Datum 1950 Zona 29N  
Unidades: metros

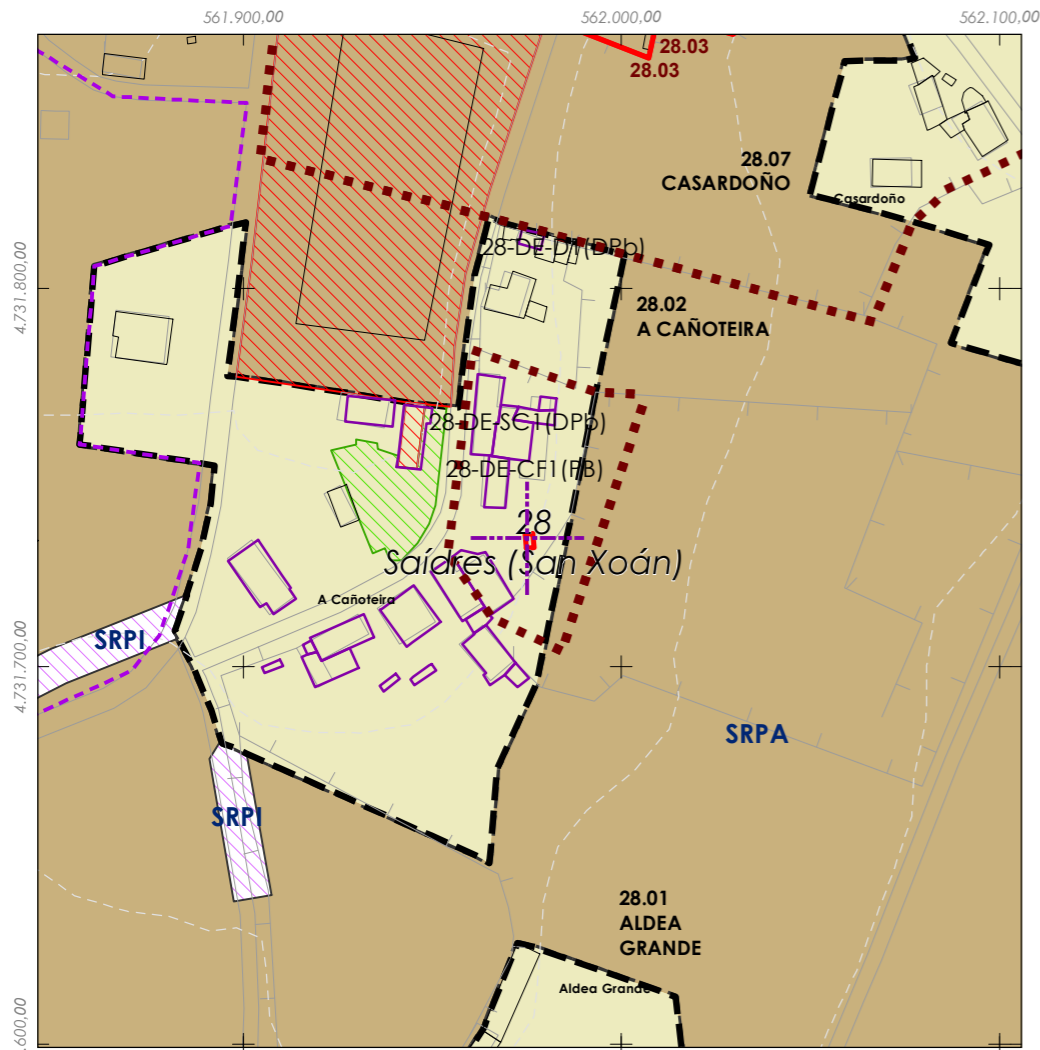
**Descrición do ben:**  
Hórreo con cuberta de tella a dúas augas. Costais formados por faixas, doelas e vigas de madeira sobre piares rematados con tornarratos de sección circular.



- Delimitación PARROQUIAL**
- Abades (Santa María)
  - Ansemil (San Pedro)
  - Breixa (Santiago)
  - Carboeiro (Santa María)
  - Cervaña (San Salvador)
  - Chapa (San Cibrao)
  - Cira (Santa Baia)
  - Cortegada (Santa María)
  - Dornelas (San Martiño)
  - Escuadro (San Salvador)
  - Fiestras (San Martiño)
  - Graba (San Miguel)
  - Lamela (San Miguel)
  - Laro (San Salvador)
  - Manduas (San Tirso)
  - Margaride (San Fiz)
  - Martixe (San Cristovo)
  - Moalde (San Mamede)
  - Negreiros (San Martiño)
  - O Castro (San Mamede)
  - Oleiros (San Miguel)
  - Parada (Santo Tomé)
  - Pazos (San Martiño)
  - Piñeiro (San Xiao)
  - Ponte (San Miguel)
  - Refoxos (San Paio)
  - Rellas (San Martiño)
  - Saídres (San Xoán)
  - Siador (San Miguel)
  - Silleda (Santa Baia)
  - Taboada (Santiago)
  - Vilar (San Martiño)
  - Xestoso (Santa María)

- PATRIMONIO CULTURAL**
- Patrimonio Cultural
  - Contorno de protección
  - BIC
  - CPX - Contorno de protección de Xacemento
  - Camión Real
  - Camión de Santiago
- Patrimonio Arqueolóxico (ZPI)**
- Patrimonio Arqueolóxico (ZPI)
  - API - Área de Protección Integral

- CLASIFICACIÓN DO SOLO**
- Delimitación de Solo Urbano
  - SNR
  - SRPI
  - SUD
  - SRPO
  - SRPAU
  - SRPPC
  - SRPPX
  - SRPEN
  - SRPA
  - SPRF





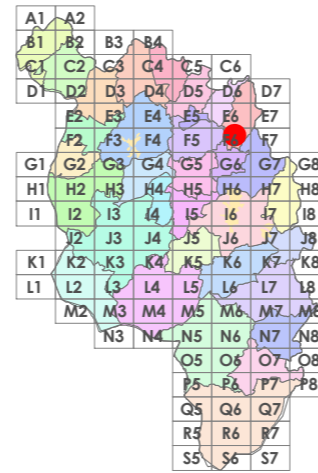
Código do elemento: **28.H01**

Página 456 de 513

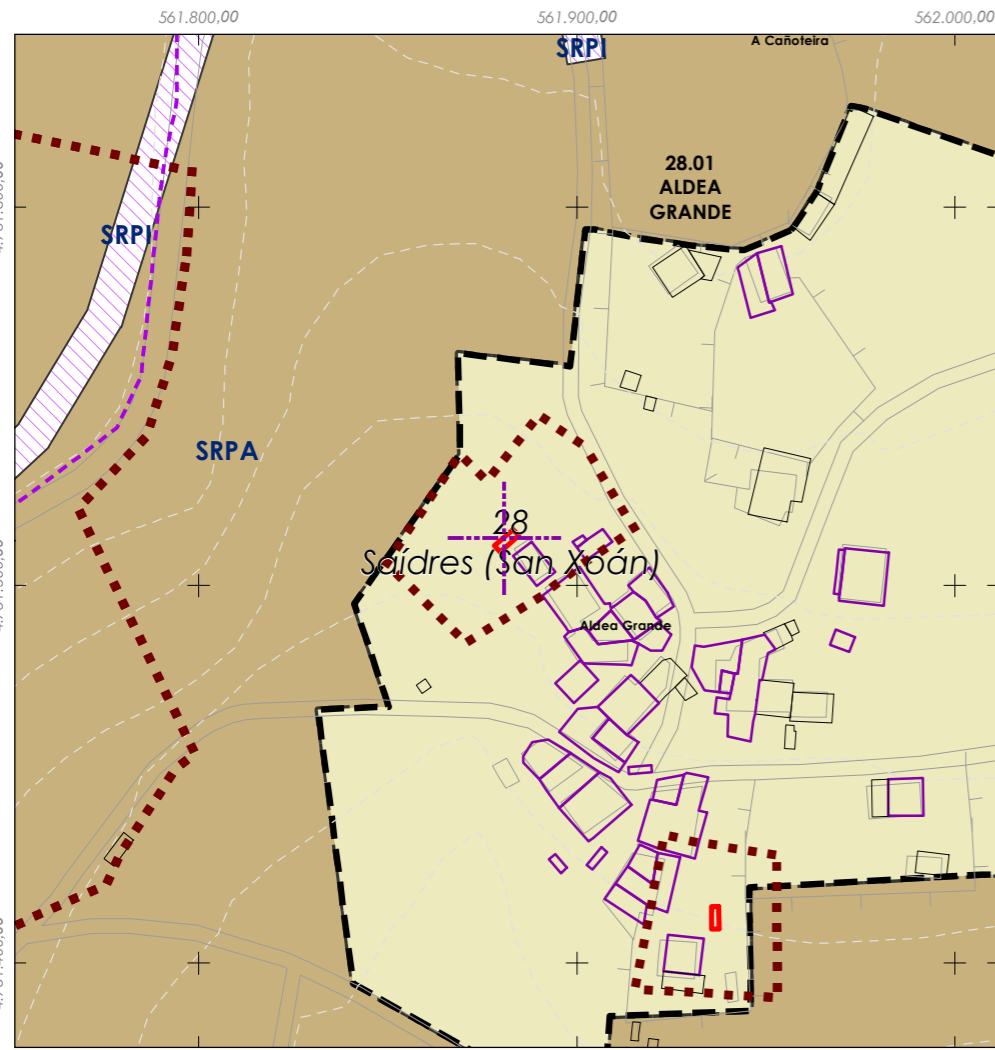
Denominación: **Hórreo**  
Localización: **Aldea Grande**  
Parroquia: **Saídres (San Xoán)**

Coordenadas UTM:  
UTM X: 561881 / UTM Y: 4731510  
Sistema de coordenadas:  
Proxección: (U.T.M.) European Datum 1950 Zona 29N  
Unidades: metros

**Descrición do ben:**  
Hórreo con cuberta de tella a dúas augas rematada nos extremos mediante cruz e pináculo de base cadrada. Costais formados por faixas, doelas e vigas de madeira sobre cepas de pedra.



Delimitación PARROQUIAL	
Abades (Santa María)	Martixe (San Cristovo)
Ansemil (San Pedro)	Moalde (San Mamede)
Breixa (Santiago)	Negreiros (San Martiño)
Carboeiro (Santa María)	O Castro (San Mamede)
Cervaña (San Salvador)	Oleiros (San Miguel)
Chapa (San Cibrao)	Parada (Santo Tomé)
Cira (Santa Baia)	Pazos (San Martiño)
Cortegada (Santa María)	Piñeiro (San Xiao)
Dornelas (San Martiño)	Ponte (San Miguel)
Escuadro (San Salvador)	Refoxos (San Paio)
Fiestras (San Martiño)	Rellas (San Martiño)
Graba (San Miguel)	Saídres (San Xoán)
Lamela (San Miguel)	Siador (San Miguel)
Laro (San Salvador)	Silleda (Santa Baia)
Manduas (San Tirso)	Taboada (Santiago)
Margaride (San Fiz)	Vilar (San Martiño)
	Xestoso (Santa María)



E 1:5.000

0 12,5 25 50 Metros

**CLASIFICACIÓN DO SOLO**

Delimitación de Solo Urbano	SRPAU
SNR	SRPPC
SNR	SRPPX
SRPI	SRPEN
SUD	SRPA
SRPO	SPRF

**PATRIMONIO CULTURAL**

- Patrimonio Cultural
- Contorno de protección
- BIC
- CPX - Contorno de protección de Xacemento
- \*\*\* Camiño Real
- Camiño de Santiago

**Patrimonio Arqueolóxico (ZPI)**

- Patrimonio Arqueolóxico (ZPI)
- API - Área de Protección Integral





Código do elemento: **28.H02**

Página 457 de 513

Denominación:

**Hórreo**

Coordenadas UTM:

UTM X: 561937 / UTM Y: 4731410

Localización:

**Aldea Grande**

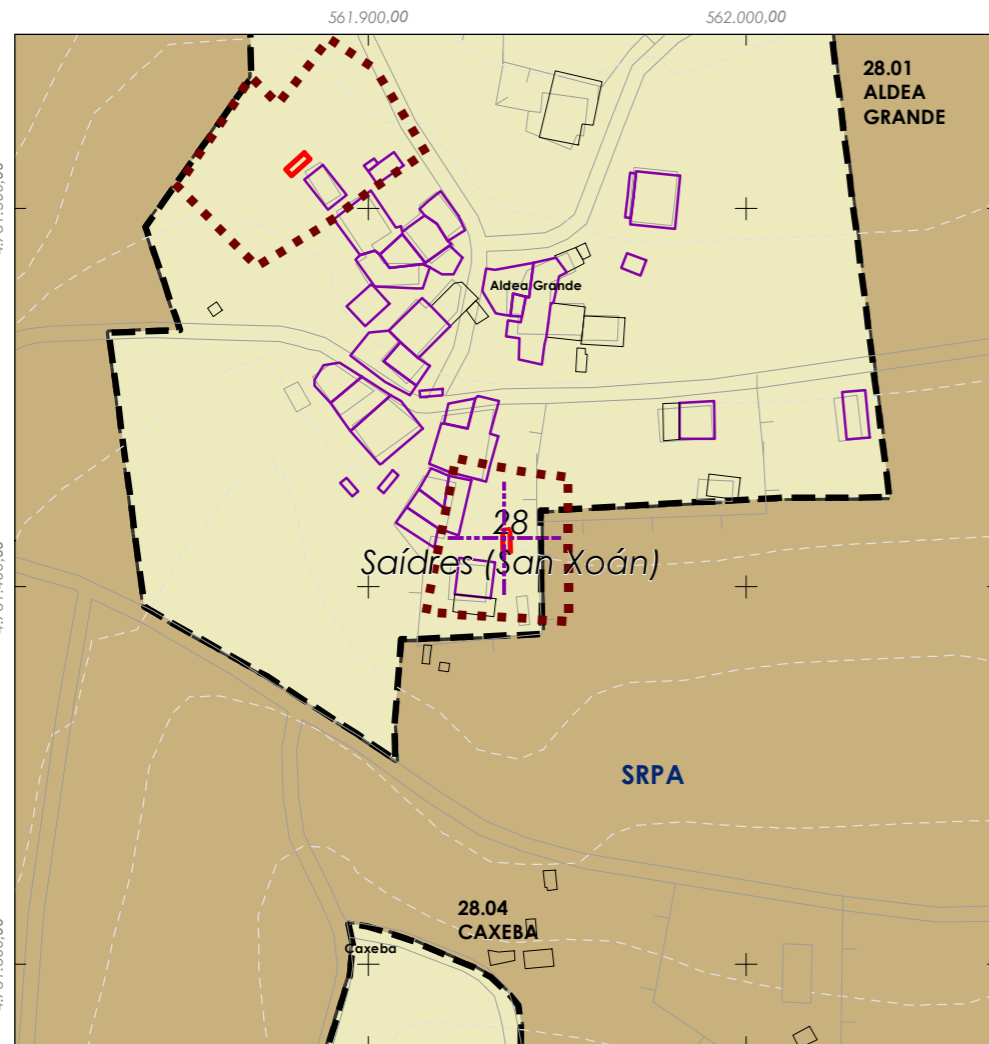
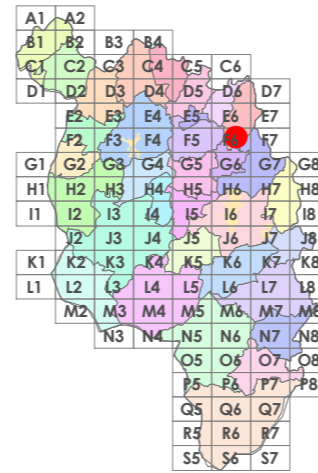
Parroquia:

**Saídres (San Xoán)**

Sistema de coordenadas:  
Proxección: (U.T.M.) European Datum 1950 Zona 29N  
Unidades: metros

**Descrición do ben:**

Hórreo con cuberta de tella a dúas augas rematada nos extremos mediante cruz e pináculo de base cadrada. Costais formados por faixas, doelas e vigas de madeira sobre cepas de pedra.



- Delimitación PARROQUIAL**
- Abades (Santa María)
  - Ansemil (San Pedro)
  - Breixa (Santiago)
  - Carboeiro (Santa María)
  - Cervaña (San Salvador)
  - Chapa (San Cibrao)
  - Cira (Santa Baia)
  - Cortegada (Santa María)
  - Dornelas (San Martiño)
  - Escuadro (San Salvador)
  - Fiestras (San Martiño)
  - Graba (San Miguel)
  - Lamela (San Miguel)
  - Laro (San Salvador)
  - Manduas (San Tirso)
  - Margaride (San Fiz)
  - Martixe (San Cristovo)
  - Moalde (San Mamede)
  - Negreiros (San Martiño)
  - O Castro (San Mamede)
  - Oleiros (San Miguel)
  - Parada (Santo Tomé)
  - Pazos (San Martiño)
  - Piñeiro (San Xiao)
  - Ponte (San Miguel)
  - Refoxos (San Paio)
  - Rellas (San Martiño)
  - Saídres (San Xoán)
  - Siador (San Miguel)
  - Silleda (Santa Baia)
  - Taboada (Santiago)
  - Vilar (San Martiño)
  - Xestoso (Santa María)



**CLASIFICACIÓN DO SOLO**

- Delimitación de Solo Urbano
- SNR
- SRPI
- SUD
- SRPO
- SRPAU
- SRPPC
- SRPPX
- SRPEN
- SRPA
- SPRF

**PATRIMONIO CULTURAL**

- Patrimonio Cultural
- Contorno de protección
- BIC
- CPX - Contorno de protección de Xacemento
- Camión Real
- Camión de Santiago
- Patrimonio Arqueolóxico (ZPI)
- Patrimonio Arqueolóxico (ZPI)
- API - Área de Protección Integral





Código do elemento: **28.H03**

Página 458 de 513

Denominación:

**Hórreo**

Coordenadas UTM:

UTM X: 562264 / UTM Y: 4732170

Localización:

**Carracido**

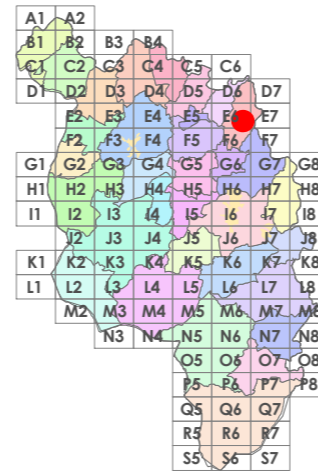
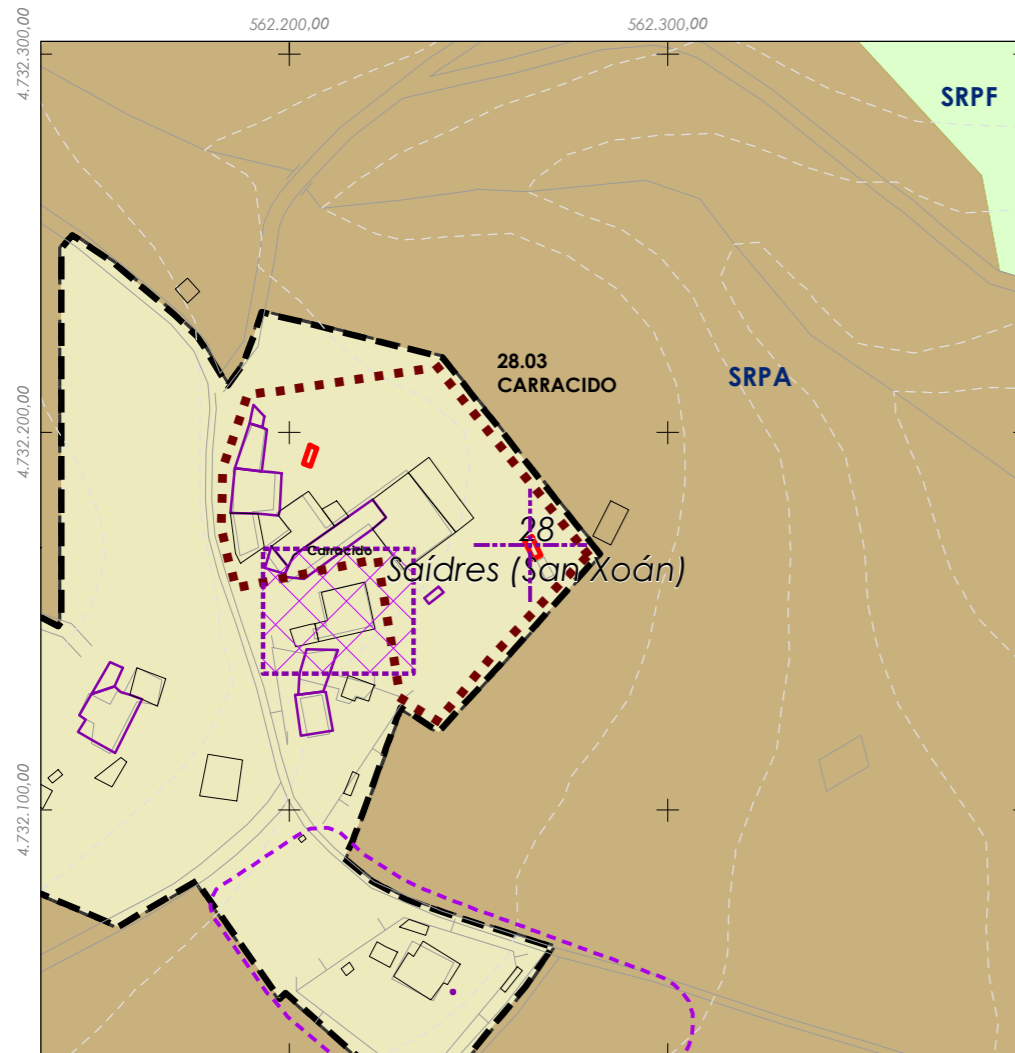
Parroquia:

**Saídres (San Xoán)**

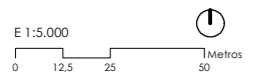
Sistema de coordenadas:  
Proxección: (U.T.M.) European Datum 1950 Zona 29N  
Unidades: metros

**Descrición do ben:**

Hórreo con cuberta de tella a dúas augas rematada nos extremos mediante cruz e pináculo de base cadrada. Costais formados por faixas, doelas e vigas de madeira sobre cepas de pedra.



- Delimitación PARROQUIAL**
- Abades (Santa María)
  - Ansemil (San Pedro)
  - Breixa (Santiago)
  - Carboeiro (Santa María)
  - Cervaña (San Salvador)
  - Chapa (San Cibrao)
  - Cira (Santa Baia)
  - Cortegada (Santa María)
  - Dornelas (San Martiño)
  - Escuadro (San Salvador)
  - Fiestras (San Martiño)
  - Graba (San Miguel)
  - Lamela (San Miguel)
  - Laro (San Salvador)
  - Manduas (San Tirso)
  - Margaride (San Fiz)
  - Martixe (San Cristovo)
  - Moalde (San Mamede)
  - Negreiros (San Martiño)
  - O Castro (San Mamede)
  - Oleiros (San Miguel)
  - Parada (Santo Tomé)
  - Pazos (San Martiño)
  - Piñeiro (San Xiao)
  - Ponte (San Miguel)
  - Refoxos (San Paio)
  - Rellas (San Martiño)
  - Saídres (San Xoán)
  - Siador (San Miguel)
  - Silleda (Santa Baia)
  - Taboada (Santiago)
  - Vilar (San Martiño)
  - Xestoso (Santa María)



**CLASIFICACIÓN DO SOLO**

- Delimitación de Solo Urbano
- SNR
- SRPI
- SUD
- SRPO
- SRPAU
- SRPPC
- SRPPX
- SRPEN
- SRPA
- SRPF

**PATRIMONIO CULTURAL**

- Patrimonio Cultural
- Contorno de protección
- BIC
- CPX - Contorno de protección de Xacemento
- \*\*\* Camiño Real
- Camiño de Santiago
- Patrimonio Arqueolóxico (ZPI)**
- Patrimonio Arqueolóxico (ZPI)
- API - Área de Protección Integral







Código do elemento: **28.H04**

Página 459 de 513

Denominación:

**Hórreo**

Coordenadas UTM:

UTM X: 562205 / UTM Y: 4732190

Localización:

**Carracido**

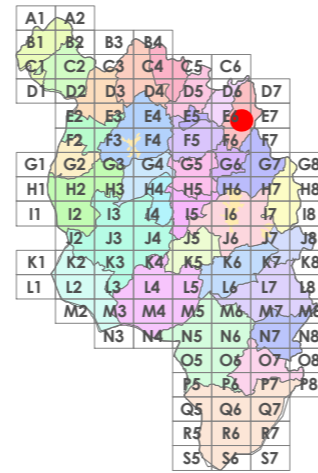
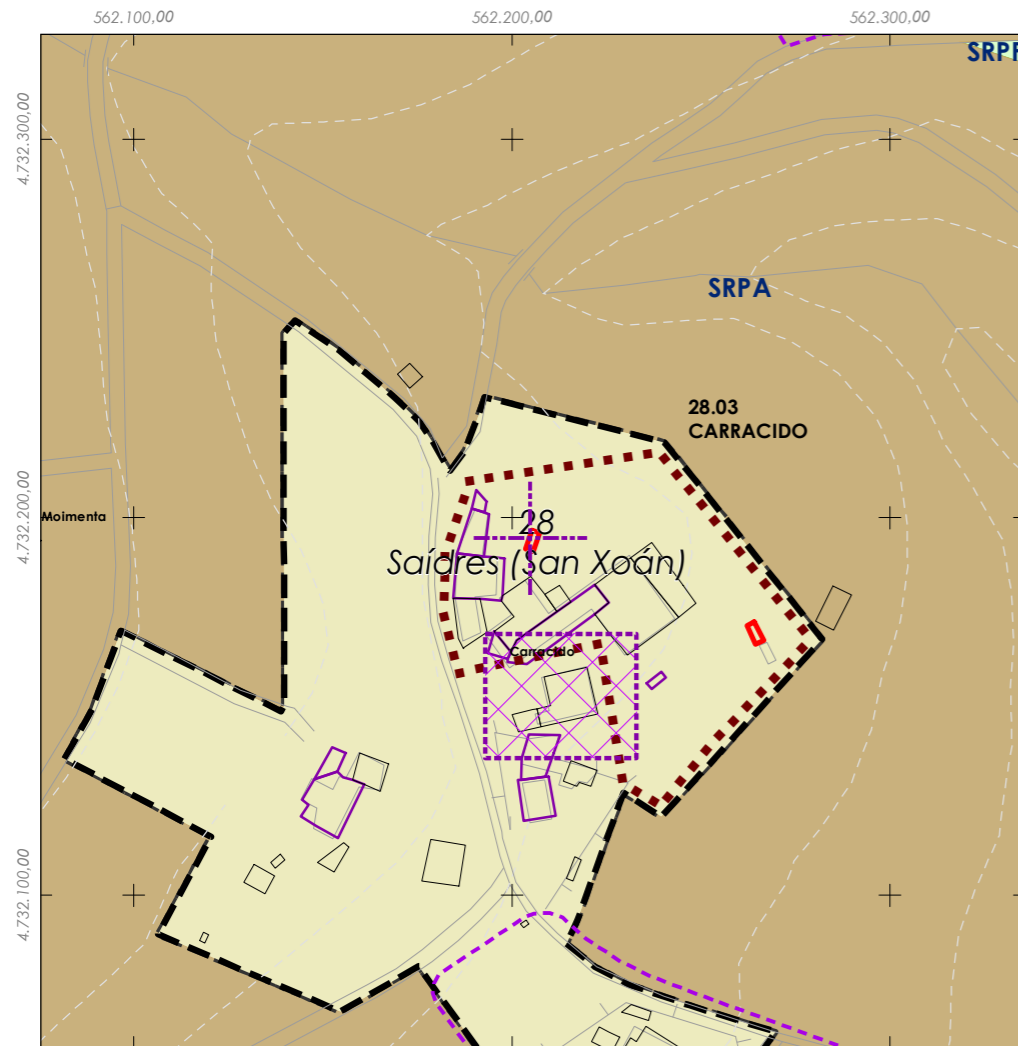
Parroquia:

**Saídres (San Xoán)**

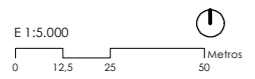
Sistema de coordenadas:  
Proxección: (U.T.M.) European Datum 1950 Zona 29N  
Unidades: metros

Descrición do ben:

Hórreo con cuberta de tella a dúas augas. Costais formados por faixas, doelas e vigas de madeira sobre cepas de pedra.



Delimitación PARROQUIAL	
Abades (Santa María)	Martixe (San Cristovo)
Ansemil (San Pedro)	Moalde (San Mamede)
Breixa (Santiago)	Negreiros (San Martiño)
Carboeiro (Santa María)	O Castro (San Mamede)
Cervaña (San Salvador)	Oleiros (San Miguel)
Chapa (San Cibrao)	Parada (Santo Tomé)
Cira (Santa Baia)	Pazos (San Martiño)
Cortegada (Santa María)	Piñeiro (San Xiao)
Dornelas (San Martiño)	Ponte (San Miguel)
Escuadro (San Salvador)	Refoxos (San Paio)
Fiestras (San Martiño)	Rellas (San Martiño)
Graba (San Miguel)	Saídres (San Xoán)
Lamela (San Miguel)	Siador (San Miguel)
Laro (San Salvador)	Silleda (Santa Baia)
Manduas (San Tirso)	Taboada (Santiago)
Margaride (San Fiz)	Vilar (San Martiño)
	Xestoso (Santa María)



**CLASIFICACIÓN DO SOLO**

Delimitación de Solo Urbano	SRPAU
SNR	SRPPC
SNR	SRPPX
SRPI	SRPEN
SUD	SRPA
SRPO	SRPF

**PATRIMONIO CULTURAL**

Patrimonio Cultural
Contorno de protección
BIC
CPX - Contorno de protección de Xacemento
*** Camiño Real
Camiño de Santiago
<b>Patrimonio Arqueolóxico (ZPI)</b>
Patrimonio Arqueolóxico (ZPI)
API - Área de Protección Integral





Código do elemento: **28.H05**

Página 460 de 513

Denominación:

**Hórreo**

Localización:

**Caxeaba**

Parroquia:

**Saídres (San Xoán)**

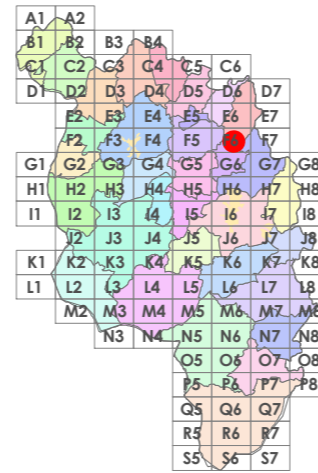
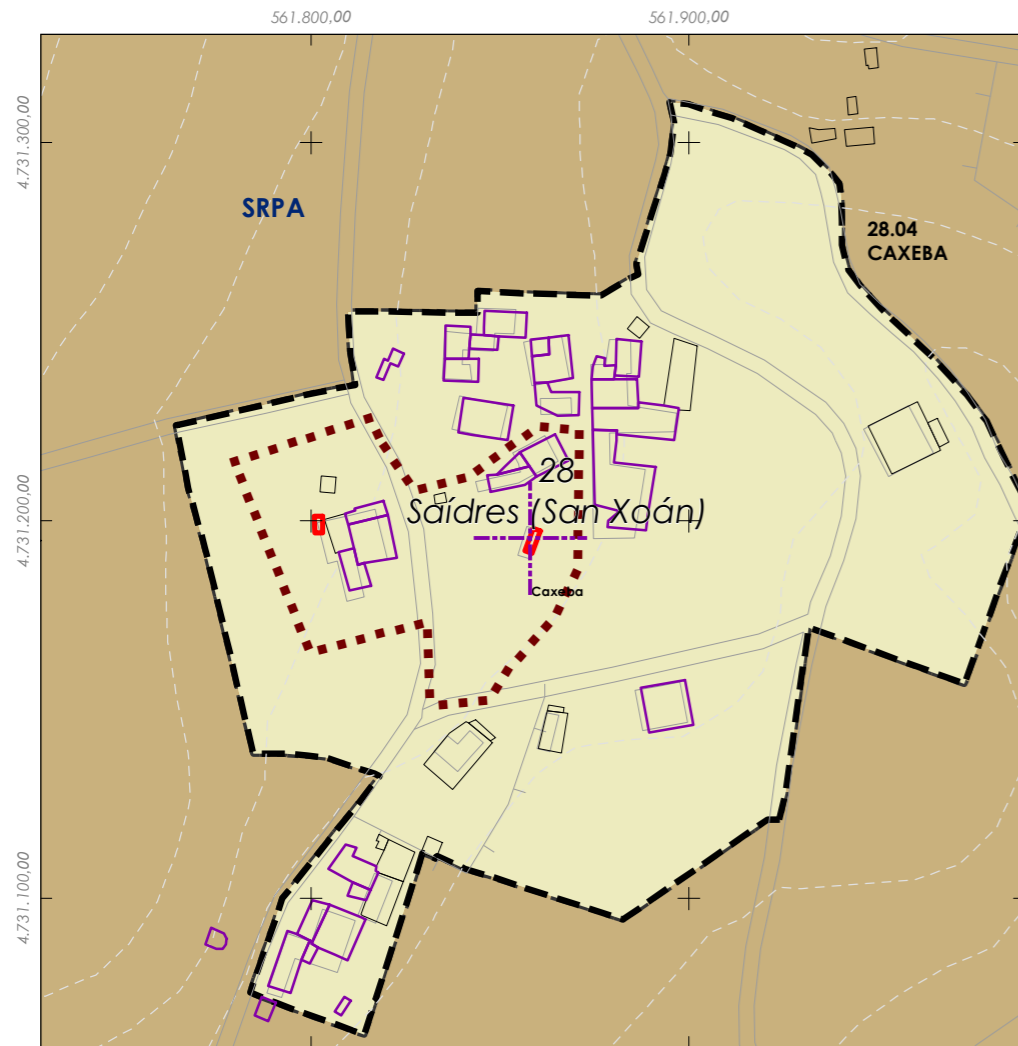
Coordenadas UTM:

UTM X: 561859 / UTM Y: 4731190

Sistema de coordenadas:  
Proxección: (U.T.M.) European Datum 1950 Zona 29N  
Unidades: metros

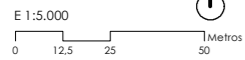
**Descrición do ben:**

Hórreo con cuberta de tella a dúas augas rematada nos extremos mediante cruz e pináculo de base cadrada. Costais formados por faixas, doelas e vigas de madeira sobre cepas de pedra.



**Delimitación PARROQUIAL**

- |                         |                         |
|-------------------------|-------------------------|
| Abades (Santa María)    | Martixe (San Cristovo)  |
| Ansemil (San Pedro)     | Moalde (San Mamede)     |
| Breixa (Santiago)       | Negreiros (San Martiño) |
| Carboeiro (Santa María) | O Castro (San Mamede)   |
| Cervaña (San Salvador)  | Oleiros (San Miguel)    |
| Chapa (San Cibrao)      | Parada (Santo Tomé)     |
| Cira (Santa Baia)       | Pazos (San Martiño)     |
| Cortegada (Santa María) | Piñeiro (San Xiao)      |
| Dornelas (San Martiño)  | Ponte (San Miguel)      |
| Escuadro (San Salvador) | Refoxos (San Paio)      |
| Fiestras (San Martiño)  | Rellas (San Martiño)    |
| Graba (San Miguel)      | Saídres (San Xoán)      |
| Lamela (San Miguel)     | Siador (San Miguel)     |
| Laro (San Salvador)     | Silleda (Santa Baia)    |
| Manduas (San Tirso)     | Taboada (Santiago)      |
| Margaride (San Fiz)     | Vilar (San Martiño)     |
|                         | Xestoso (Santa María)   |



**CLASIFICACIÓN DO SOLO**

- |                             |       |
|-----------------------------|-------|
| Delimitación de Solo Urbano | SRPAU |
| SNR                         | SRPPC |
| SNR                         | SRPPX |
| SRPI                        | SRPEN |
| SUD                         | SRPA  |
| SRPO                        | SPRF  |

**PATRIMONIO CULTURAL**

- Patrimonio Cultural
- Contorno de protección
- BIC
- CPX - Contorno de protección de Xacemento
- \*\*\* Camiño Real
- Camiño de Santiago
- Patrimonio Arqueolóxico (ZPI)**
- Patrimonio Arqueolóxico (ZPI)
- API - Área de Protección Integral





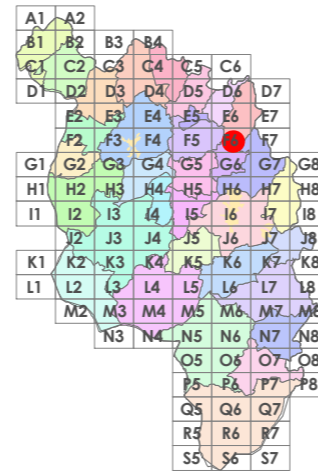
Código do elemento: **28.H06**

Página 461 de 513

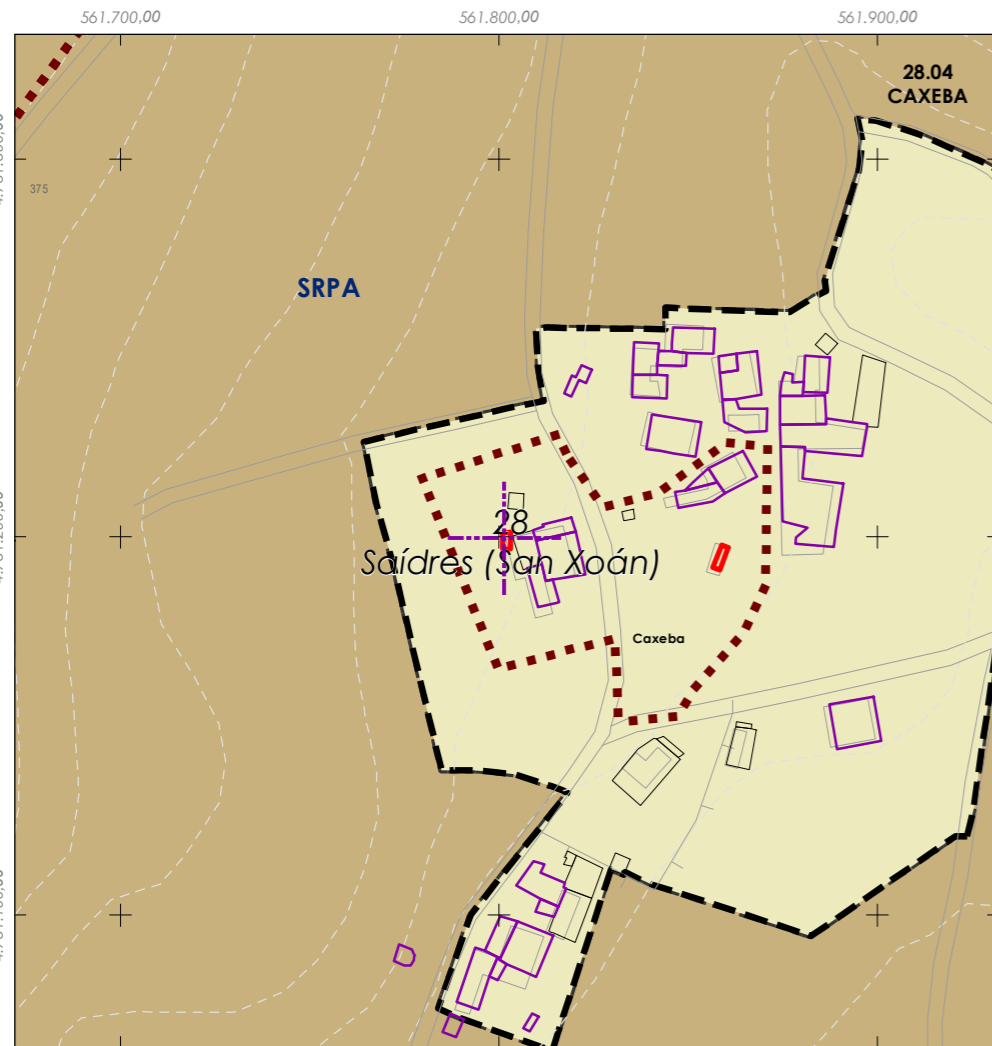
Denominación: **Hórreo**  
Localización: **Caxeba**  
Parroquia: **Saídres (San Xoán)**

Coordenadas UTM:  
UTM X: 561802 / UTM Y: 4731200  
Sistema de coordenadas:  
Proxección: (U.T.M.) European Datum 1950 Zona 29N  
Unidades: metros

**Descrición do ben:**  
Hórreo con cuberta de tella a dúas augas rematada nos extremos mediante cruz e pináculo de base cadrada. Costais formados por faixas, doelas e vigas de madeira sobre cepas de pedra.



- Delimitación PARROQUIAL**
- Abades (Santa María)
  - Ansemil (San Pedro)
  - Breixa (Santiago)
  - Carboeiro (Santa María)
  - Cervaña (San Salvador)
  - Chapa (San Cibrao)
  - Cira (Santa Baia)
  - Cortegada (Santa María)
  - Dornelas (San Martiño)
  - Escuadro (San Salvador)
  - Fiestras (San Martiño)
  - Graba (San Miguel)
  - Lamela (San Miguel)
  - Laro (San Salvador)
  - Manduas (San Tirso)
  - Margaride (San Fiz)
  - Martixe (San Cristovo)
  - Moalde (San Mamede)
  - Negreiros (San Martiño)
  - O Castro (San Mamede)
  - Oleiros (San Miguel)
  - Parada (Santo Tomé)
  - Pazos (San Martiño)
  - Piñeiro (San Xiao)
  - Ponte (San Miguel)
  - Refoxos (San Paio)
  - Rellas (San Martiño)
  - Saídres (San Xoán)
  - Siador (San Miguel)
  - Silleda (Santa Baia)
  - Taboada (Santiago)
  - Vilar (San Martiño)
  - Xestoso (Santa María)



**CLASIFICACIÓN DO SOLO**

- Delimitación de Solo Urbano
- SNR
- SRPI
- SUD
- SRPO
- SRPAU
- SRPPC
- SRPPX
- SRPEN
- SRPA
- SPRF

**PATRIMONIO CULTURAL**

- Patrimonio Cultural
- Contorno de protección
- BIC
- CPX - Contorno de protección de Xacemento
- Camiño Real
- Camiño de Santiago
- Patrimonio Arqueolóxico (ZPI)
- Patrimonio Arqueolóxico (ZPI)
- API - Área de Protección Integral





Código do elemento: **28.H07**

Página 462 de 513

Denominación:

**Hórreo**

Coordenadas UTM:

UTM X: 561689 / UTM Y: 4731960

Localización:

**Maragouzos**

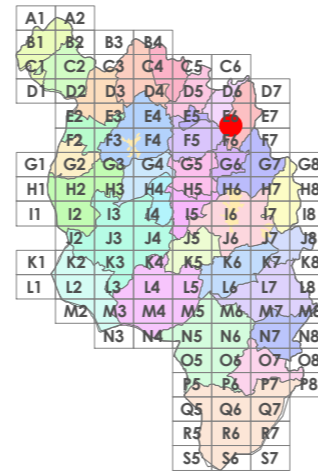
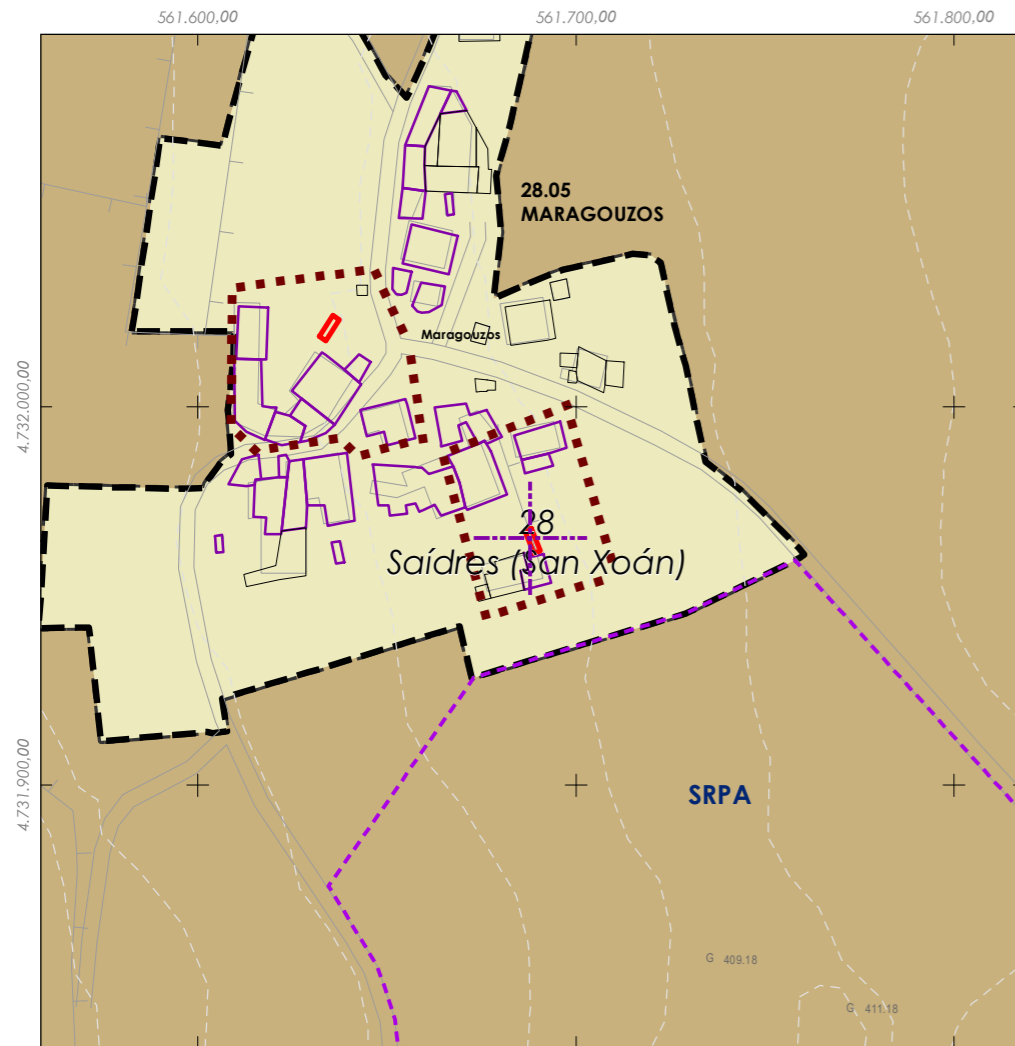
Sistema de coordenadas:  
Proxección: (U.T.M.) European Datum 1950 Zona 29N  
Unidades: metros

Parroquia:

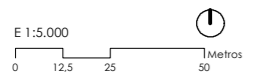
**Saídres (San Xoán)**

**Descrición do ben:**

Hórreo con cuberta de tella a dúas augas rematada nos extremos mediante cruz e pináculo de base cadrada. Costais formados por faixas, doelas e vigas de madeira sobre cepas de pedra.



- Delimitación PARROQUIAL**
- Abades (Santa María)
  - Ansemil (San Pedro)
  - Breixa (Santiago)
  - Carboeiro (Santa María)
  - Cervaña (San Salvador)
  - Chapa (San Cibrao)
  - Cira (Santa Baia)
  - Cortegada (Santa María)
  - Dornelas (San Martiño)
  - Escuadro (San Salvador)
  - Fiestras (San Martiño)
  - Graba (San Miguel)
  - Lamela (San Miguel)
  - Laro (San Salvador)
  - Manduas (San Tirso)
  - Margaride (San Fiz)
  - Martixe (San Cristovo)
  - Moalde (San Mamede)
  - Negreiros (San Martiño)
  - O Castro (San Mamede)
  - Oleiros (San Miguel)
  - Parada (Santo Tomé)
  - Pazos (San Martiño)
  - Piñeiro (San Xiao)
  - Ponte (San Miguel)
  - Refoxos (San Paio)
  - Rellas (San Martiño)
  - Saídres (San Xoán)
  - Siador (San Miguel)
  - Silleda (Santa Baia)
  - Taboada (Santiago)
  - Vilar (San Martiño)
  - Xestoso (Santa María)



**CLASIFICACIÓN DO SOLO**

- Delimitación de Solo Urbano
- SNR
- SRPI
- SUD
- SRPO
- SRPAU
- SRPPC
- SRPPX
- SRPEN
- SRPA
- SPRF

**PATRIMONIO CULTURAL**

- Patrimonio Cultural
- Contorno de protección
- BIC
- CPX - Contorno de protección de Xacemento
- Camiño Real
- Camiño de Santiago
- Patrimonio Arqueolóxico (ZPI)
- Patrimonio Arqueolóxico (ZPI)
- API - Área de Protección Integral





Código do elemento: **28.H08**

Página 463 de 513

Denominación:

**Hórreo**

Coordenadas UTM:

UTM X: 561635 / UTM Y: 4732020

Localización:

**Maragouzos**

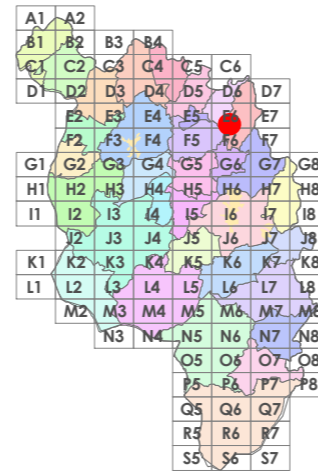
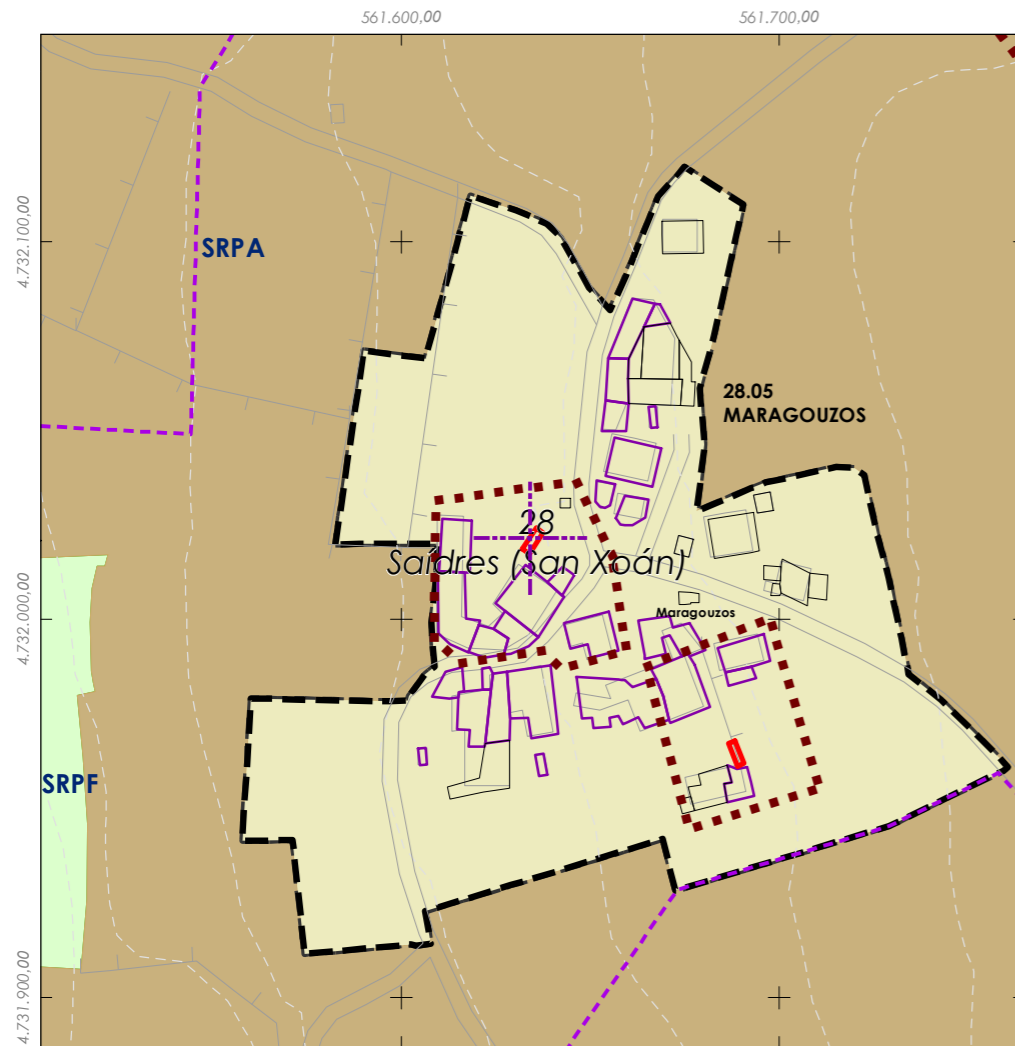
Parroquia:

**Saídres (San Xoán)**

Sistema de coordenadas:  
Proxección: (U.T.M.) European Datum 1950 Zona 29N  
Unidades: metros

**Descrición do ben:**

Hórreo con cuberta de tella a dúas augas rematada nos extremos mediante cruz e pináculo de base cadrada. Costais formados por faixas, doelas e vigas de madeira sobre cepas de pedra.



**Delimitación PARROQUIAL**

- |                         |                         |
|-------------------------|-------------------------|
| Abades (Santa María)    | Martixe (San Cristovo)  |
| Ansemil (San Pedro)     | Moalde (San Mamede)     |
| Breixa (Santiago)       | Negreiros (San Martiño) |
| Carboeiro (Santa María) | O Castro (San Mamede)   |
| Cervaña (San Salvador)  | Oleiros (San Miguel)    |
| Chapa (San Cibrao)      | Parada (Santo Tomé)     |
| Cira (Santa Baia)       | Pazos (San Martiño)     |
| Cortegada (Santa María) | Piñeiro (San Xiao)      |
| Dornelas (San Martiño)  | Ponte (San Miguel)      |
| Escuadro (San Salvador) | Refoxos (San Paio)      |
| Fiestras (San Martiño)  | Rellas (San Martiño)    |
| Graba (San Miguel)      | Saídres (San Xoán)      |
| Lamela (San Miguel)     | Siador (San Miguel)     |
| Laro (San Salvador)     | Silleda (Santa Baia)    |
| Manduas (San Tirso)     | Taboada (Santiago)      |
| Margaride (San Fiz)     | Vilar (San Martiño)     |
|                         | Xestoso (Santa María)   |

E 1:5.000  
0 12,5 25 50 Metros

**CLASIFICACIÓN DO SOLO**

- |                             |       |
|-----------------------------|-------|
| Delimitación de Solo Urbano | SRPAU |
| SNR                         | SRPPC |
| SNR                         | SRPPX |
| SRPI                        | SRPEN |
| SUD                         | SRPA  |
| SRPO                        | SRPF  |

**PATRIMONIO CULTURAL**

- Patrimonio Cultural
- Contorno de protección
- BIC
- CPX - Contorno de protección de Xacemento
- \*\*\* Camiño Real
- Camiño de Santiago
- Patrimonio Arqueolóxico (ZPI)**
- Patrimonio Arqueolóxico (ZPI)
- API - Área de Protección Integral





Código do elemento: **28.H09**

Página 464 de 513

Denominación:

**Hórreo**

Coordenadas UTM:

UTM X: 561583 / UTM Y: 4730830

Localización:

**A Pena**

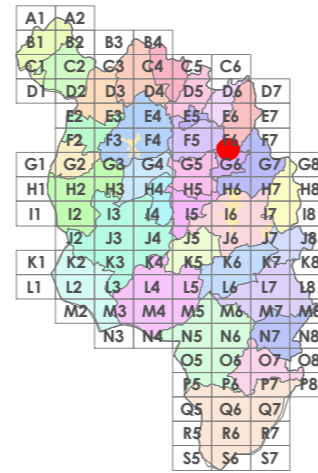
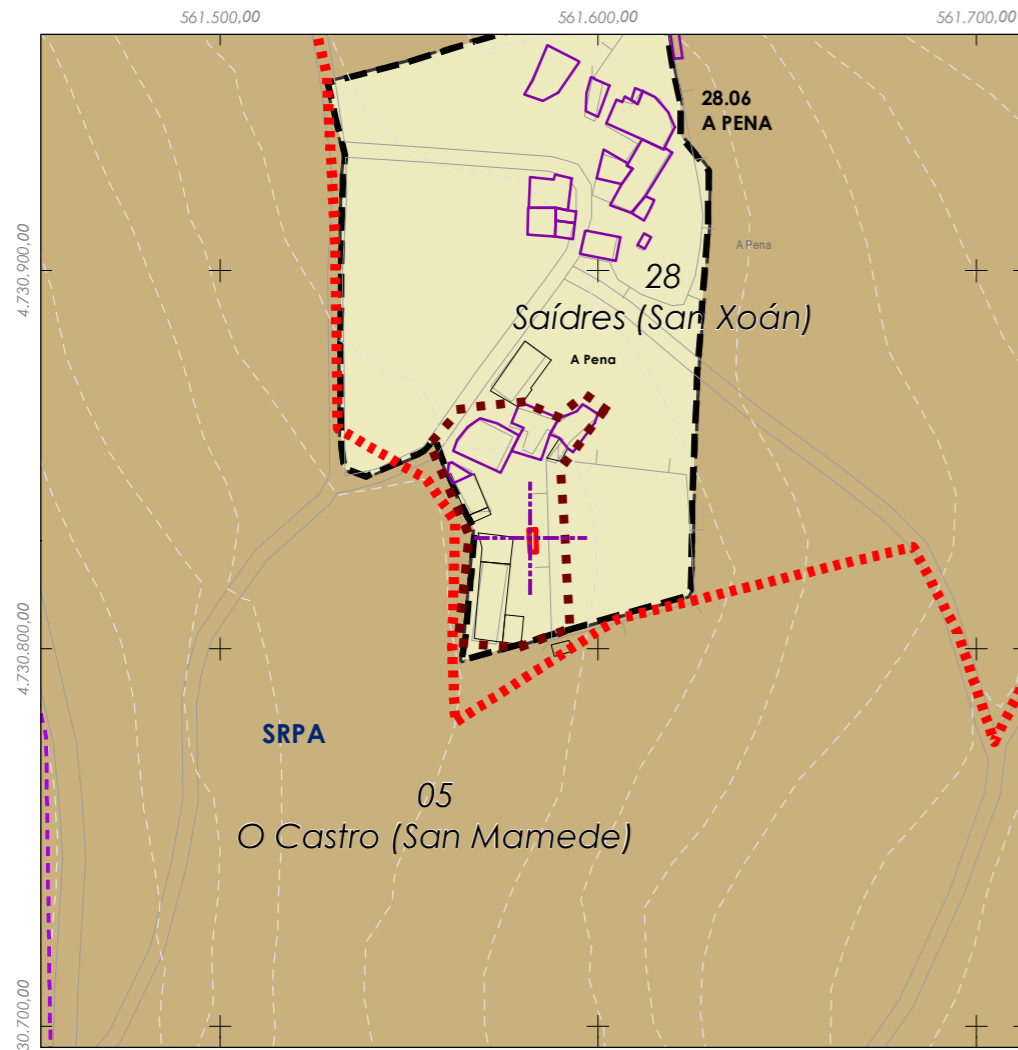
Parroquia:

**Saídres (San Xoán)**

Sistema de coordenadas:  
Proxección: (U.T.M.) European Datum 1950 Zona 29N  
Unidades: metros

**Descrición do ben:**

Hórreo con cuberta de tella a dúas augas rematada nos extremos mediante cruz e pináculo de base cadrada. Costais formados por faixas, doelas e vigas de madeira sobre basamento enlucado.



**Delimitación PARROQUIAL**

- |                         |                         |
|-------------------------|-------------------------|
| Abades (Santa María)    | Martixe (San Cristovo)  |
| Ansemil (San Pedro)     | Moalde (San Mamede)     |
| Breixa (Santiago)       | Negreiros (San Martiño) |
| Carboeiro (Santa María) | O Castro (San Mamede)   |
| Cervaña (San Salvador)  | Oleiros (San Miguel)    |
| Chapa (San Cibrao)      | Parada (Santo Tomé)     |
| Cira (Santa Baia)       | Pazos (San Martiño)     |
| Cortegada (Santa María) | Piñeiro (San Xiao)      |
| Dornelas (San Martiño)  | Ponte (San Miguel)      |
| Escuadro (San Salvador) | Refoxos (San Paio)      |
| Fiestras (San Martiño)  | Rellas (San Martiño)    |
| Graba (San Miguel)      | Saídres (San Xoán)      |
| Lamela (San Miguel)     | Siador (San Miguel)     |
| Laro (San Salvador)     | Silleda (Santa Baia)    |
| Manduas (San Tirso)     | Taboada (Santiago)      |
| Margaride (San Fiz)     | Vilar (San Martiño)     |
|                         | Xestoso (Santa María)   |

**PATRIMONIO CULTURAL**

- Patrimonio Cultural
- Contorno de protección
- BIC
- CPX - Contorno de protección de Xacemento
- Camiño Real
- Camiño de Santiago
- Patrimonio Arqueolóxico (ZPI)**
- Patrimonio Arqueolóxico (ZPI)
- API - Área de Protección Integral

**CLASIFICACIÓN DO SOLO**

- |                             |       |
|-----------------------------|-------|
| Delimitación de Solo Urbano | SRPAU |
| SNR                         | SRPPC |
| SRPI                        | SRPPX |
| SUD                         | SRPEN |
| SRPO                        | SRPA  |
|                             | SPRF  |





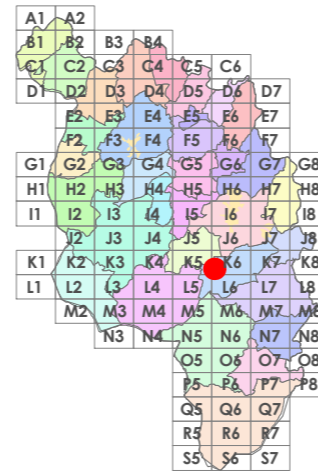
Código do elemento: **29.H01**

Página 465 de 513

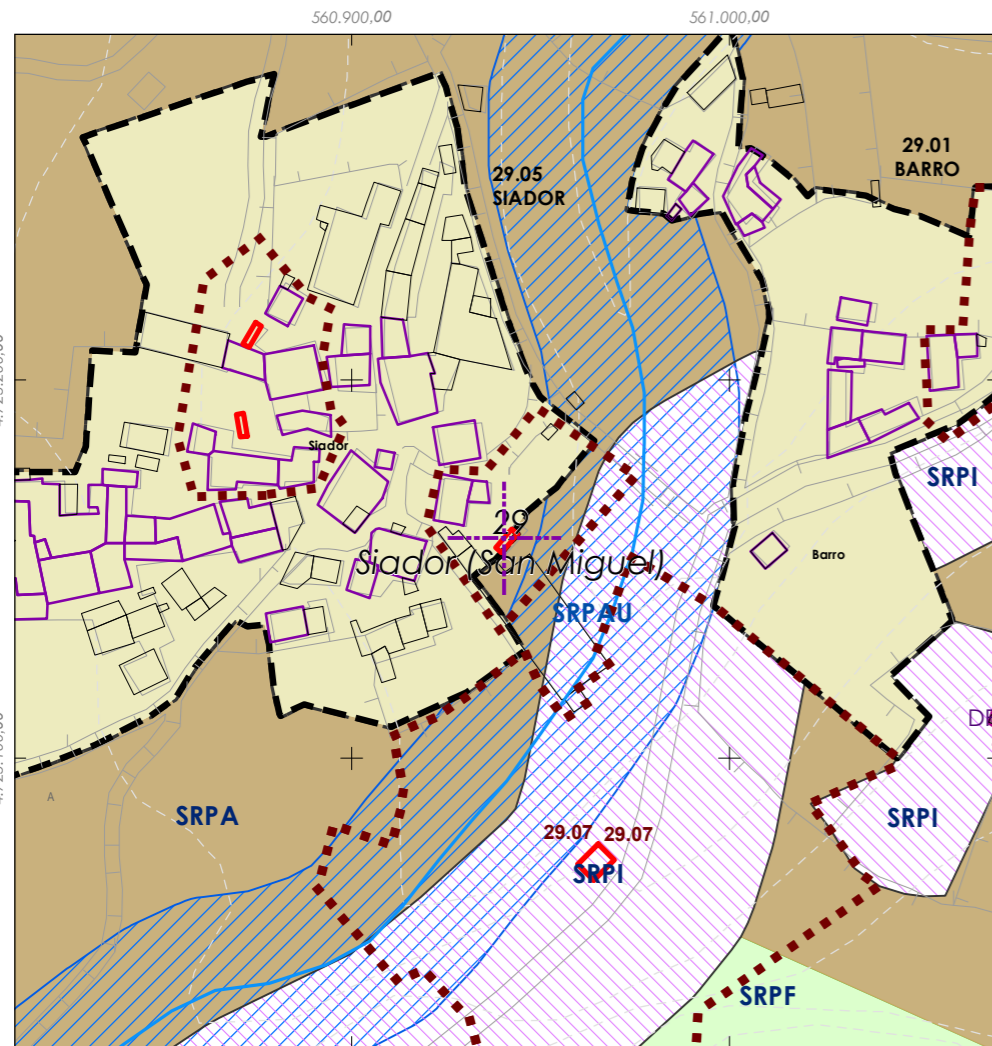
Denominación:  
**Hórreo**  
Localización: **Siador**  
Parroquia: **Siador (San Miguel)**

Coordenadas UTM:  
UTM X: 560941 / UTM Y: 4725160  
Sistema de coordenadas:  
Proxección: (U.T.M.) European Datum 1950 Zona 29N  
Unidades: metros

**Descrición do ben:**  
Hórreo con cuberta de tella a dúas augas rematada nos extremos mediante cruz e pináculo de base cadrada. Costais formados por faixas, doelas e vigas de madeira sobre cepas de pedra completamente embebidas no cerramento enfoscado da planta inferior.



- Delimitación PARROQUIAL**
- Abades (Santa María)
  - Ansemil (San Pedro)
  - Breixa (Santiago)
  - Carboeiro (Santa María)
  - Cervaña (San Salvador)
  - Chapa (San Cibrao)
  - Cira (Santa Baia)
  - Cortegada (Santa María)
  - Dornelas (San Martiño)
  - Escuadro (San Salvador)
  - Fiestras (San Martiño)
  - Graba (San Miguel)
  - Lamela (San Miguel)
  - Laro (San Salvador)
  - Manduas (San Tirso)
  - Margaride (San Fiz)
  - Martixe (San Cristovo)
  - Moalde (San Mamede)
  - Negreiros (San Martiño)
  - O Castro (San Mamede)
  - Oleiros (San Miguel)
  - Parada (Santo Tomé)
  - Pazos (San Martiño)
  - Piñeiro (San Xiao)
  - Ponte (San Miguel)
  - Refoxos (San Paio)
  - Rellas (San Martiño)
  - Saídres (San Xoán)
  - Siador (San Miguel)
  - Silleda (Santa Baia)
  - Taboada (Santiago)
  - Vilar (San Martiño)
  - Xestoso (Santa María)



- E 1:5.000
- CLASIFICACIÓN DO SOLO**
- Delimitación de Solo Urbano
  - SNR
  - SRPAU
  - SRPPC
  - SRPPX
  - SRPEN
  - SRPA
  - SRPF
  - SRPI
  - SRPO
- PATRIMONIO CULTURAL**
- Patrimonio Cultural
  - Contorno de protección
  - BIC
  - CPX - Contorno de protección de Xacemento
  - \*\*\* Camiño Real
  - Camiño de Santiago
  - Patrimonio Arqueolóxico (ZPI)**
  - Patrimonio Arqueolóxico (ZPI)
  - API - Área de Protección Integral





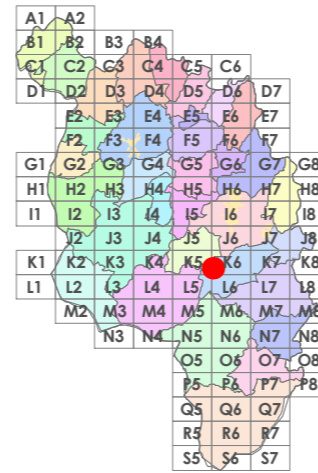
Código do elemento: **29.H02**

Página 466 de 513

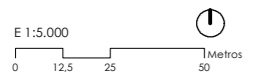
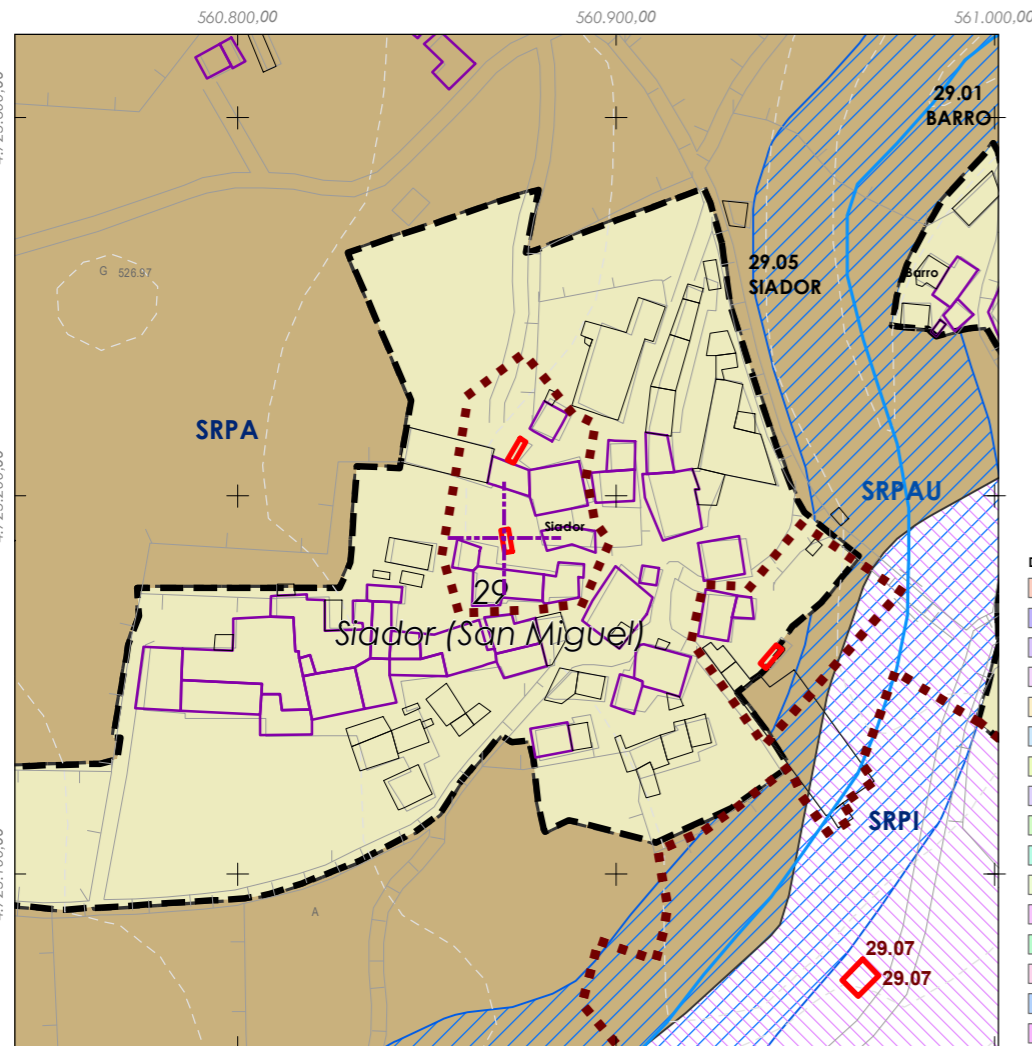
Denominación:  
**Hórreo**  
Localización: **Siador**  
Parroquia: **Siador (San Miguel)**

Coordenadas UTM:  
UTM X: 560871 / UTM Y: 4725190  
Sistema de coordenadas:  
Proxección: (U.T.M.) European Datum 1950 Zona 29N  
Unidades: metros

**Descrición do ben:**  
Hórreo con cuberta de tella a dúas augas rematada nos extremos mediante cruz e pináculo de base cadrada. Costais formados por faixas, doelas e vigas de madeira sobre cepas de pedra embebidas no cerramento de ladrillo da parte inferior.



- Delimitación PARROQUIAL**
- Abades (Santa María)
  - Ansemil (San Pedro)
  - Breixa (Santiago)
  - Carboeiro (Santa María)
  - Cervaña (San Salvador)
  - Chapa (San Cibrao)
  - Cira (Santa Baia)
  - Cortegada (Santa María)
  - Dornelas (San Martiño)
  - Escuadro (San Salvador)
  - Fiestras (San Martiño)
  - Graba (San Miguel)
  - Lamela (San Miguel)
  - Laro (San Salvador)
  - Manduas (San Tirso)
  - Margaride (San Fiz)
  - Martixe (San Cristovo)
  - Moalde (San Mamede)
  - Negreiros (San Martiño)
  - O Castro (San Mamede)
  - Oleiros (San Miguel)
  - Parada (Santo Tomé)
  - Pazos (San Martiño)
  - Piñeiro (San Xiao)
  - Ponte (San Miguel)
  - Refoxos (San Paio)
  - Rellas (San Martiño)
  - Saídres (San Xoán)
  - Siador (San Miguel)
  - Silleda (Santa Baia)
  - Taboada (Santiago)
  - Vilar (San Martiño)
  - Xestoso (Santa María)



**CLASIFICACIÓN DO SOLO**

- Delimitación de Solo Urbano
- SNR
- SRPI
- SUD
- SRPO
- SRPAU
- SRPPC
- SRPPX
- SRPEN
- SRPA
- SPRF

**PATRIMONIO CULTURAL**

- Patrimonio Cultural
- Contorno de protección
- BIC
- CPX - Contorno de protección de Xacemento
- Camión Real
- Camión de Santiago
- Patrimonio Arqueolóxico (ZPI)
- Patrimonio Arqueolóxico (ZPI)
- API - Área de Protección Integral







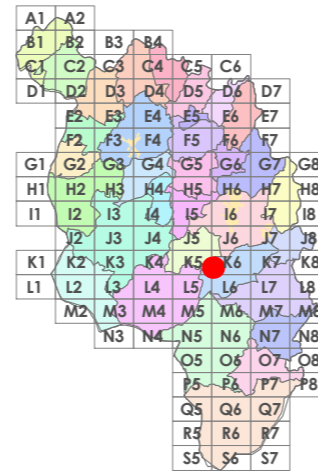
Código do elemento: **29.H03**

Página 467 de 513

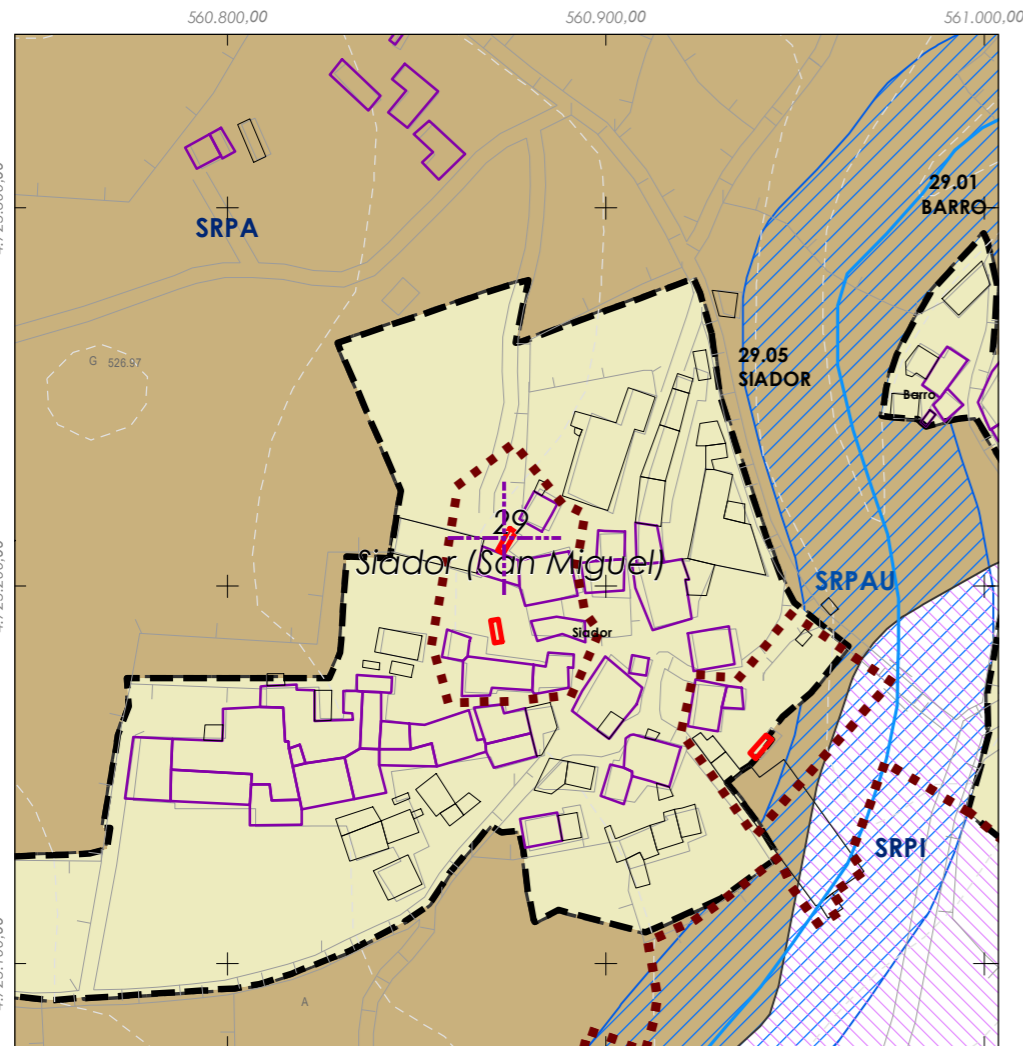
Denominación: **Hórreo**  
Localización: **Siador**  
Parroquia: **Siador (San Miguel)**

Coordenadas UTM:  
UTM X: 560874 / UTM Y: 4725210  
Sistema de coordenadas:  
Proxección: (U.T.M.) European Datum 1950 Zona 29N  
Unidades: metros

Descrición do ben:  
Restos da estrutura da base dun hórreo formada por elementos pétreos.



Delimitación PARROQUIAL	
Abades (Santa María)	Martixe (San Cristovo)
Ansemil (San Pedro)	Moalde (San Mamede)
Breixa (Santiago)	Negreiros (San Martiño)
Carboeiro (Santa María)	O Castro (San Mamede)
Cervaña (San Salvador)	Oleiros (San Miguel)
Chapa (San Cibrao)	Parada (Santo Tomé)
Cira (Santa Baia)	Pazos (San Martiño)
Cortegada (Santa María)	Piñeiro (San Xiao)
Dornelas (San Martiño)	Ponte (San Miguel)
Escuadro (San Salvador)	Refoxos (San Paio)
Fiestras (San Martiño)	Rellas (San Martiño)
Graba (San Miguel)	Saídres (San Xoán)
Lamela (San Miguel)	Siador (San Miguel)
Laro (San Salvador)	Silleda (Santa Baia)
Manduas (San Tirso)	Taboada (Santiago)
Margaride (San Fiz)	Vilar (San Martiño)
	Xestoso (Santa María)



E 1:5.000

0 12.5 25 50 Metros

CLASIFICACIÓN DO SOLO		PATRIMONIO CULTURAL	
Delimitación de Solo Urbano	SRPAU	Patrimonio Cultural	Contorno de protección
SNR	SRPPC	BIC	CPX - Contorno de protección de Xacemento
SNR	SRPPX	*** Camiño Real	Camiño de Santiago
SRPI	SRPEN	Patrimonio Arqueolóxico (ZPI)	Patrimonio Arqueolóxico (ZPI)
SUD	SRPA	API - Área de Protección Integral	
SRPO	SPRF		





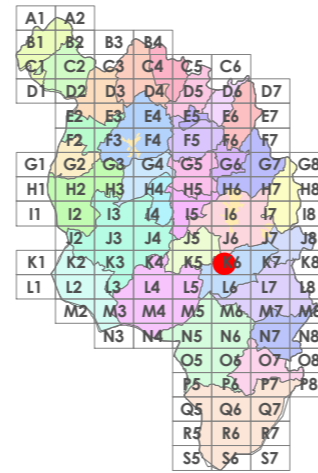
Código do elemento: **29.H04**

Página 468 de 513

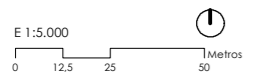
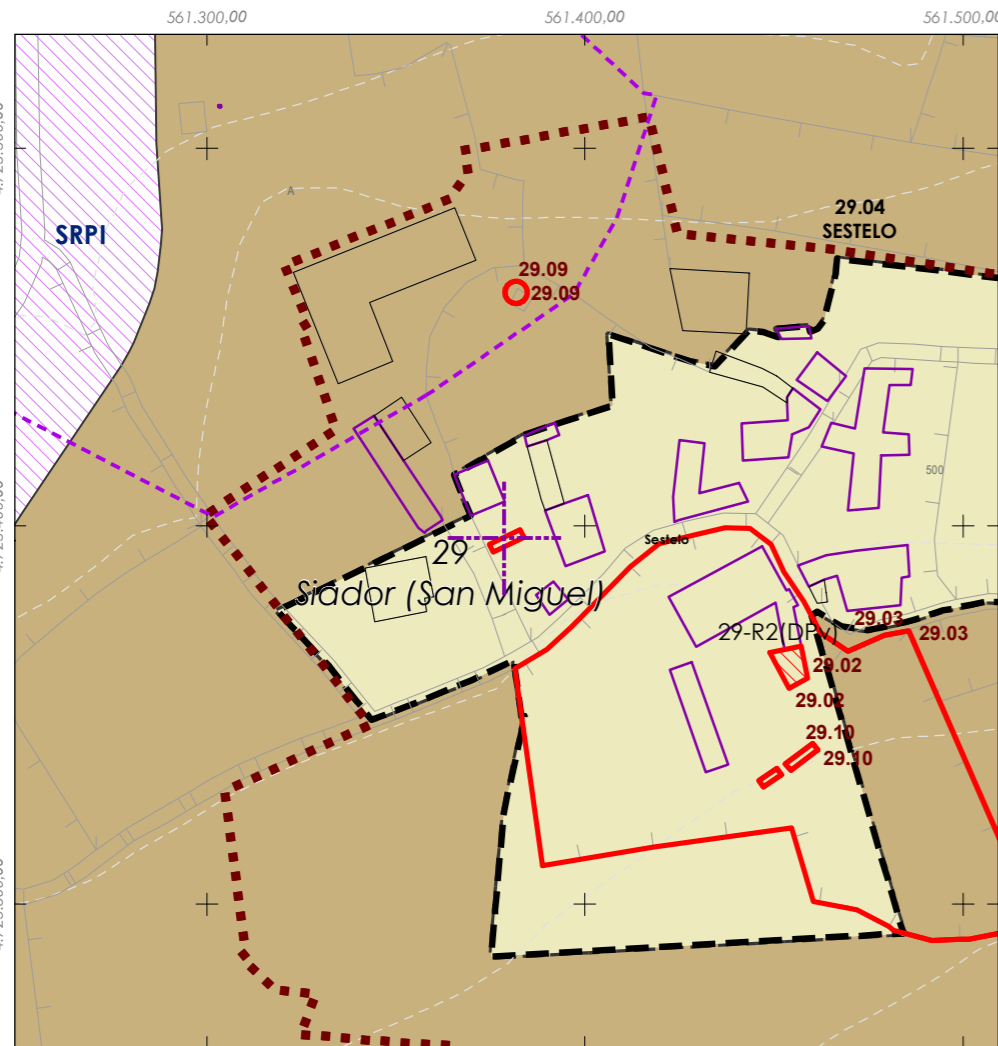
Denominación:  
**Hórreo**  
Localización: **Sestelo**  
Parroquia: **Siador (San Miguel)**

Coordenadas UTM:  
UTM X: 561379 / UTM Y: 4725400  
Sistema de coordenadas:  
Proxección: (U.T.M.) European Datum 1950 Zona 29N  
Unidades: metros

**Descrición do ben:**  
Hórreo con cuberta de tella a dúas augas rematada nos extremos mediante cruz e pináculo de base cadrada. Costais formados por faixas, doelas e vigas de madeira sobre cepas de pedra.



- Delimitación PARROQUIAL**
- Abades (Santa María)
  - Ansemil (San Pedro)
  - Breixa (Santiago)
  - Carboeiro (Santa María)
  - Cervaña (San Salvador)
  - Chapa (San Cibrao)
  - Cira (Santa Baia)
  - Cortegada (Santa María)
  - Dornelas (San Martiño)
  - Escuadro (San Salvador)
  - Fiestras (San Martiño)
  - Graba (San Miguel)
  - Lamela (San Miguel)
  - Laro (San Salvador)
  - Manduas (San Tirso)
  - Margaride (San Fiz)
  - Martixe (San Cristovo)
  - Moalde (San Mamede)
  - Negreiros (San Martiño)
  - O Castro (San Mamede)
  - Oleiros (San Miguel)
  - Parada (Santo Tomé)
  - Pazos (San Martiño)
  - Piñeiro (San Xiao)
  - Ponte (San Miguel)
  - Refoxos (San Paio)
  - Rellas (San Martiño)
  - Saídres (San Xoán)
  - Siador (San Miguel)
  - Silleda (Santa Baia)
  - Taboada (Santiago)
  - Vilar (San Martiño)
  - Xestoso (Santa María)



**CLASIFICACIÓN DO SOLO**

- Delimitación de Solo Urbano
- SNR
- SRPI
- SUD
- SRPO
- SRPAU
- SRPPC
- SRPPX
- SRPEN
- SRPA
- SPRF

**PATRIMONIO CULTURAL**

- Patrimonio Cultural
- Contorno de protección
- BIC
- CPX - Contorno de protección de Xacemento
- Camión Real
- Camión de Santiago
- Patrimonio Arqueolóxico (ZPI)**
- Patrimonio Arqueolóxico (ZPI)
- API - Área de Protección Integral





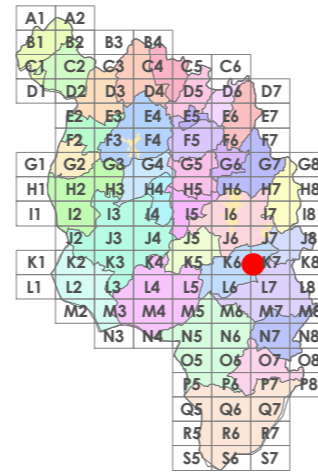
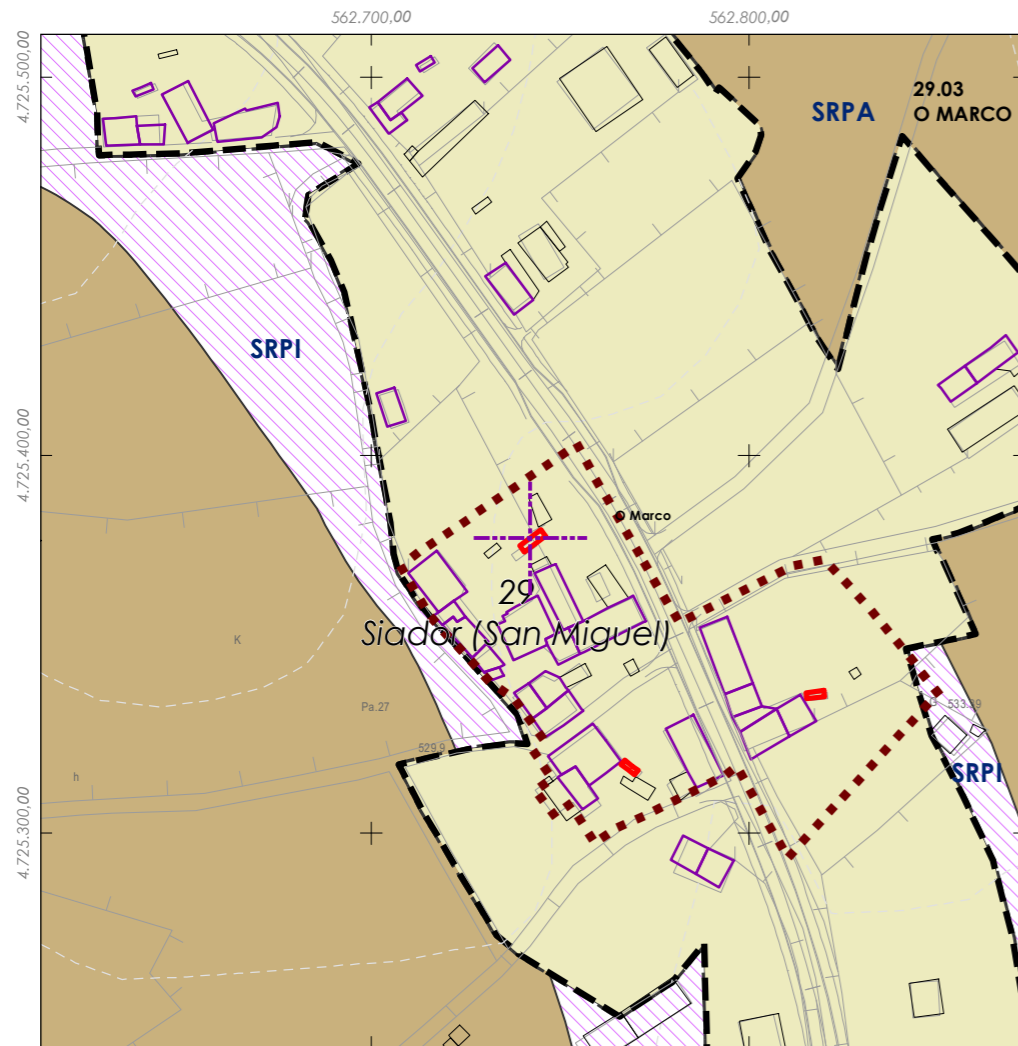
Código do elemento: **29.H05**

Página 469 de 513

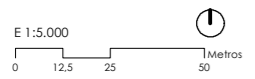
Denominación: **Hórreo**  
Localización: **O Marco**  
Parroquia: **Siador (San Miguel)**

Coordenadas UTM:  
UTM X: 562743 / UTM Y: 4725380  
Sistema de coordenadas:  
Proxección: (U.T.M.) European Datum 1950 Zona 29N  
Unidades: metros

**Descrición do ben:**  
Hórreo con cuberta de tella a dúas augas rematada nos extremos mediante cruz e pináculo de base cadrada. Costais formados por faixas, doelas e vigas de madeira sobre cepas de pedra.



- Delimitación PARROQUIAL**
- Abades (Santa María)
  - Ansemil (San Pedro)
  - Breixa (Santiago)
  - Carboeiro (Santa María)
  - Cervaña (San Salvador)
  - Chapa (San Cibrao)
  - Cira (Santa Baia)
  - Cortegada (Santa María)
  - Dornelas (San Martiño)
  - Escuadro (San Salvador)
  - Fiestras (San Martiño)
  - Graba (San Miguel)
  - Lamela (San Miguel)
  - Laro (San Salvador)
  - Manduas (San Tirso)
  - Margaride (San Fiz)
  - Martixe (San Cristovo)
  - Moalde (San Mamede)
  - Negreiros (San Martiño)
  - O Castro (San Mamede)
  - Oleiros (San Miguel)
  - Parada (Santo Tomé)
  - Pazos (San Martiño)
  - Piñeiro (San Xiao)
  - Ponte (San Miguel)
  - Refoxos (San Paio)
  - Rellas (San Martiño)
  - Saídres (San Xoán)
  - Siador (San Miguel)
  - Silleda (Santa Baia)
  - Taboada (Santiago)
  - Vilar (San Martiño)
  - Xestoso (Santa María)



**CLASIFICACIÓN DO SOLO**

- Delimitación de Solo Urbano**
- SRPAU
  - SNR
  - SRPI
  - SUD
  - SRPO
  - SRPPC
  - SRPPX
  - SRPEN
  - SRPA
  - SPRF

**PATRIMONIO CULTURAL**

- Patrimonio Cultural
- Contorno de protección
- BIC
- CPX - Contorno de protección de Xacemento
- \*\*\* Camiño Real
- Camiño de Santiago
- Patrimonio Arqueolóxico (ZPI)**
- Patrimonio Arqueolóxico (ZPI)
- API - Área de Protección Integral





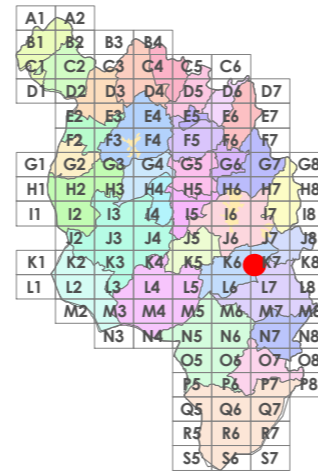
Código do elemento: **29.H06**

Página 470 de 513

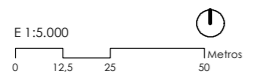
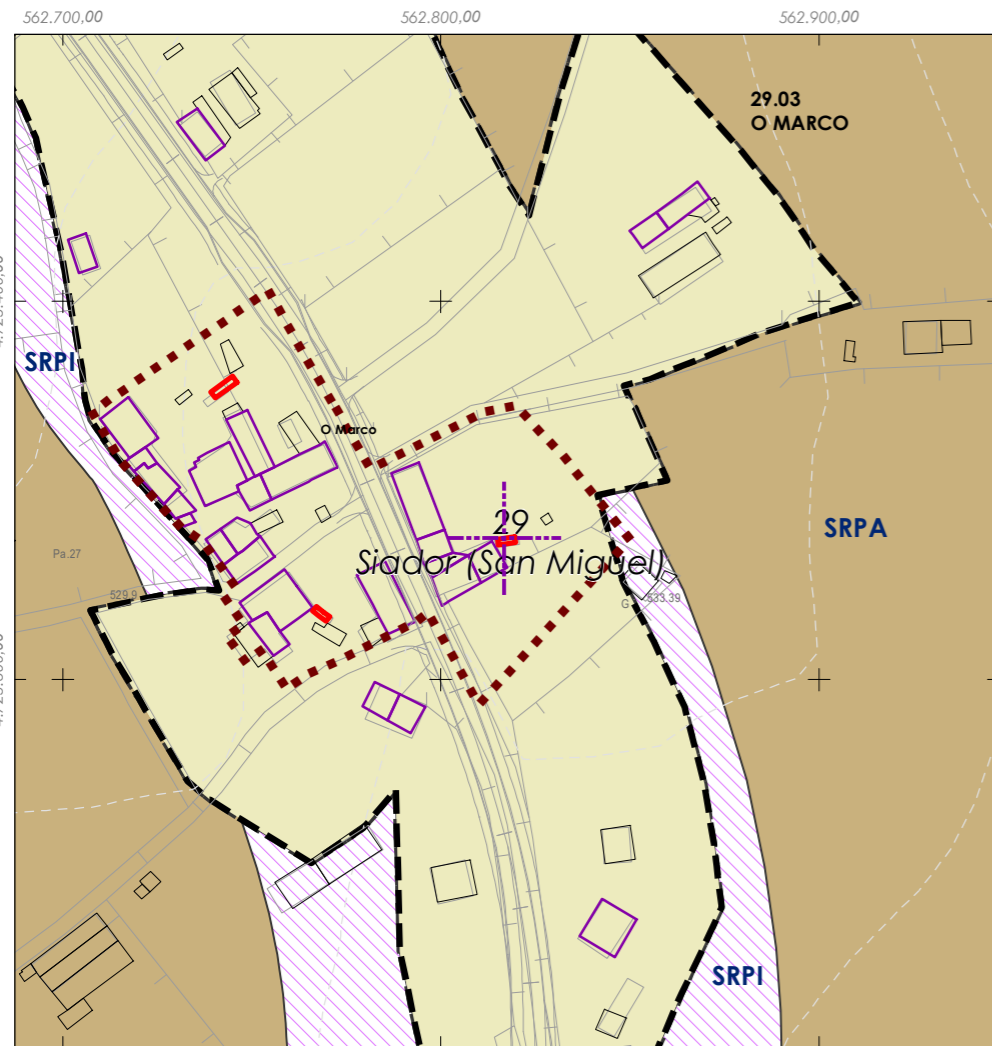
Denominación: **Hórreo**  
Localización: **O Marco**  
Parroquia: **Siador (San Miguel)**

Coordenadas UTM:  
UTM X: 562817 / UTM Y: 4725340  
Sistema de coordenadas:  
Proxección: (U.T.M.) European Datum 1950 Zona 29N  
Unidades: metros

**Descrición do ben:**  
Hórreo con cuberta a dúas augas rematada nos extremos mediante cruz e pináculo de base cadrada. Costais formados por faixas, doelas e vigas de madeira sobre cepas de pedra.



- Delimitación PARROQUIAL**
- Abades (Santa María)
  - Ansemil (San Pedro)
  - Breixa (Santiago)
  - Carboeiro (Santa María)
  - Cervaña (San Salvador)
  - Chapa (San Cibrao)
  - Cira (Santa Baia)
  - Cortegada (Santa María)
  - Dornelas (San Martiño)
  - Escuadro (San Salvador)
  - Fiestras (San Martiño)
  - Graba (San Miguel)
  - Lamela (San Miguel)
  - Laro (San Salvador)
  - Manduas (San Tirso)
  - Margaride (San Fiz)
  - Martixe (San Cristovo)
  - Moalde (San Mamede)
  - Negreiros (San Martiño)
  - O Castro (San Mamede)
  - Oleiros (San Miguel)
  - Parada (Santo Tomé)
  - Pazos (San Martiño)
  - Piñeiro (San Xiao)
  - Ponte (San Miguel)
  - Refoxos (San Paio)
  - Rellas (San Martiño)
  - Saídres (San Xoán)
  - Siador (San Miguel)
  - Silleda (Santa Baia)
  - Taboada (Santiago)
  - Vilar (San Martiño)
  - Xestoso (Santa María)



**CLASIFICACIÓN DO SOLO**

- Delimitación de Solo Urbano
- SNR
- SRPI
- SUD
- SRPO
- SRPAU
- SRPPC
- SRPPX
- SRPEN
- SRPA
- SPRF

**PATRIMONIO CULTURAL**

- Patrimonio Cultural
- Contorno de protección
- BIC
- CPX - Contorno de protección de Xacemento
- Camión Real
- Camión de Santiago
- Patrimonio Arqueolóxico (ZPI)
- Patrimonio Arqueolóxico (ZPI)
- API - Área de Protección Integral





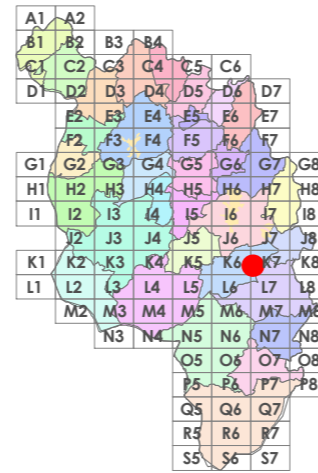
Código do elemento: **29.H07**

Página 471 de 513

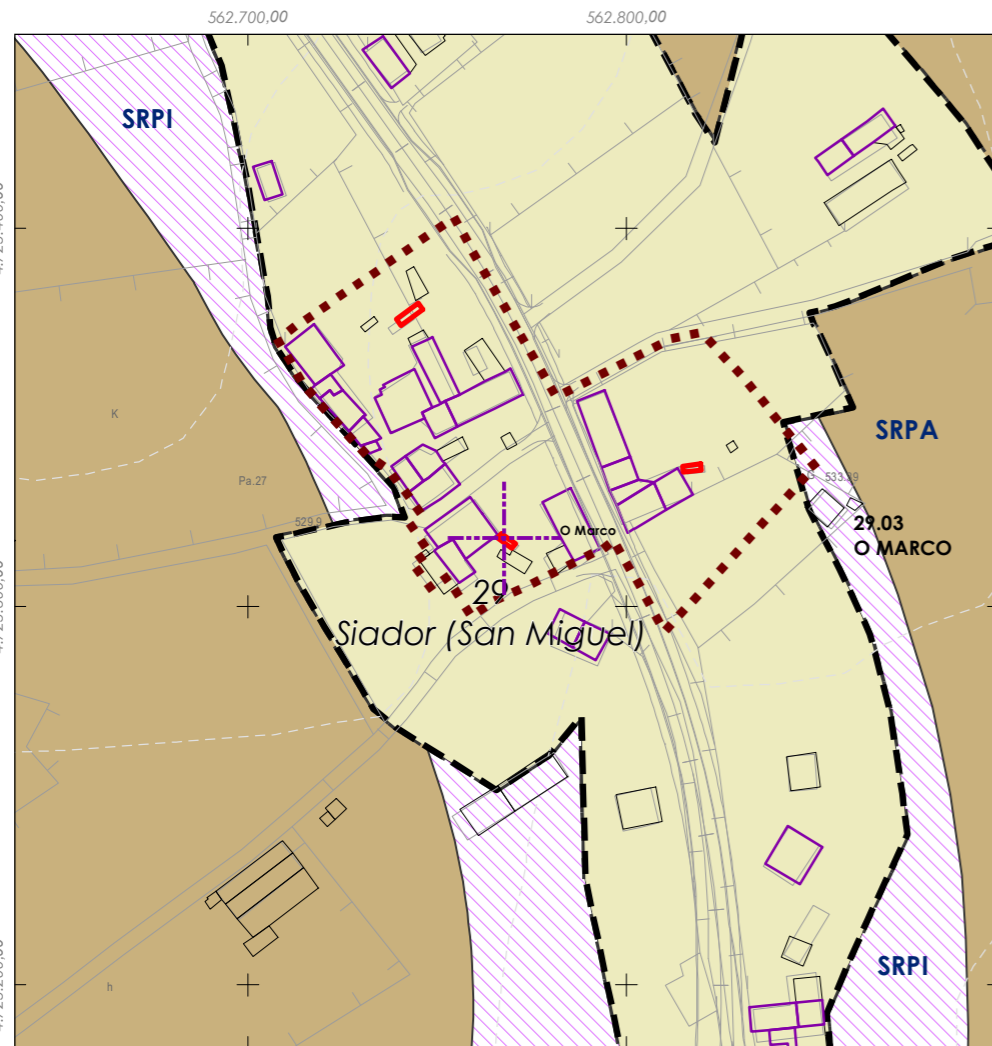
Denominación: **Hórreo**  
Localización: **O Marco**  
Parroquia: **Siador (San Miguel)**

Coordenadas UTM:  
UTM X: 562768 / UTM Y: 4725320  
Sistema de coordenadas:  
Proxección: (U.T.M.) European Datum 1950 Zona 29N  
Unidades: metros


**Descrición do ben:**  
Hórreo con cuberta de tella a dúas augas rematada nos extremos mediante cruz e pináculo de base cadrada. Costais formados por faixas, doelas e vigas de madeira sobre cepas de pedra.



- Delimitación PARROQUIAL**
- Martixe (San Cristovo)
  - Moalde (San Mamede)
  - Abades (Santa María)
  - Negreiros (San Martiño)
  - Ansemil (San Pedro)
  - O Castro (San Mamede)
  - Breixa (Santiago)
  - Oleiros (San Miguel)
  - Carboeiro (Santa María)
  - Parada (Santo Tomé)
  - Cervaña (San Salvador)
  - Pazos (San Martiño)
  - Chapa (San Cibrao)
  - Piñeiro (San Xiao)
  - Cira (Santa Baia)
  - Ponte (San Miguel)
  - Cortegada (Santa María)
  - Refoxos (San Paio)
  - Dornelas (San Martiño)
  - Rellas (San Martiño)
  - Escuadro (San Salvador)
  - Saídres (San Xoán)
  - Fiestras (San Martiño)
  - Siador (San Miguel)
  - Graba (San Miguel)
  - Silleda (Santa Baia)
  - Lamela (San Miguel)
  - Taboada (Santiago)
  - Laro (San Salvador)
  - Vilar (San Martiño)
  - Manduas (San Tirso)
  - Xestoso (Santa María)
  - Margaride (San Fiz)



- CLASIFICACIÓN DO SOLO**
- Delimitación de Solo Urbano
  - SRPAU
  - SNR
  - SRPPC
  - SNR
  - SRPPX
  - SRPI
  - SRPEN
  - SUD
  - SRPA
  - SRPO
  - SPRF
- PATRIMONIO CULTURAL**
- Patrimonio Cultural
  - Contorno de protección
  - BIC
  - CPX - Contorno de protección de Xacemento
  - Camiño Real
  - Camiño de Santiago
  - Patrimonio Arqueolóxico (ZPI)**
  - Patrimonio Arqueolóxico (ZPI)
  - API - Área de Protección Integral





Código do elemento:

**29.H08**

Página 472 de 513

Denominación:

**Hórreo**

Coordenadas UTM:

UTM X: 561090 / UTM Y: 4725250

Localización:

**Barro**

Parroquia:

**Siador (San Miguel)**

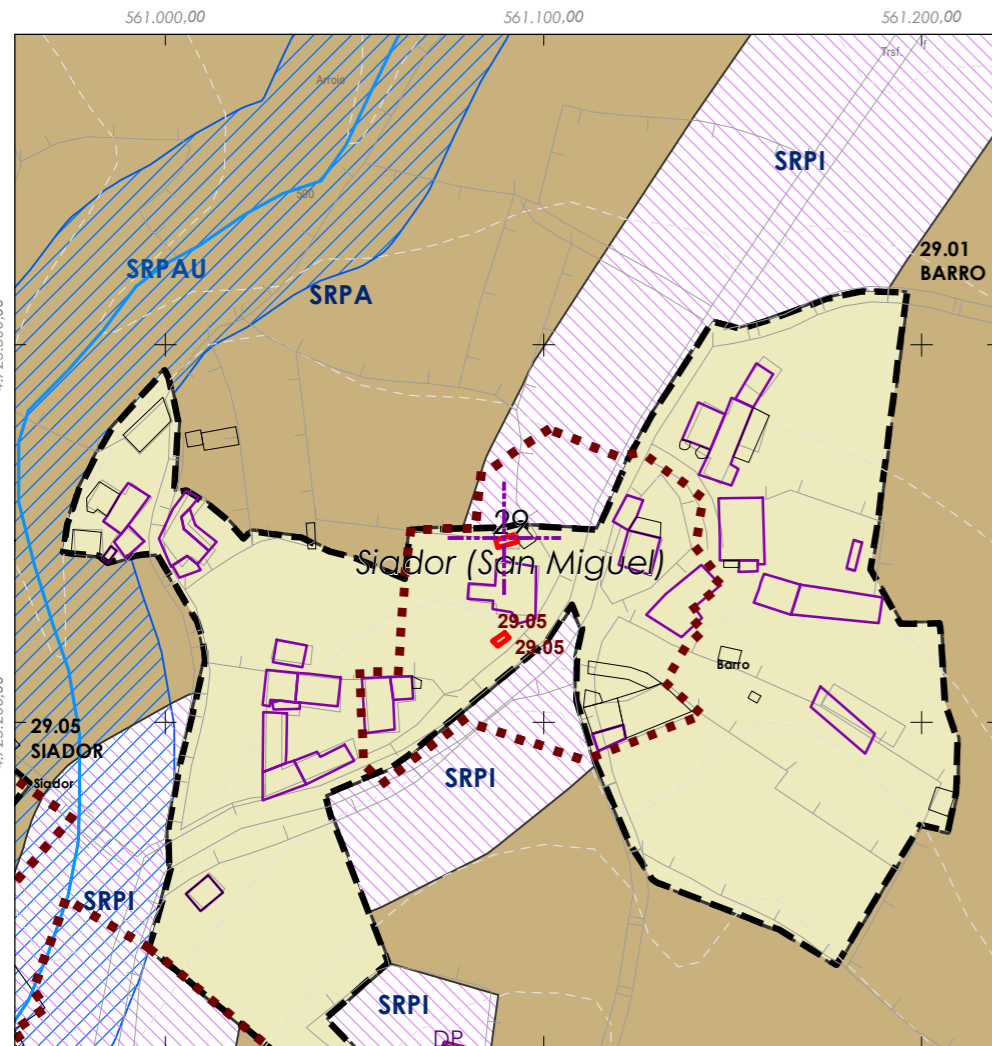
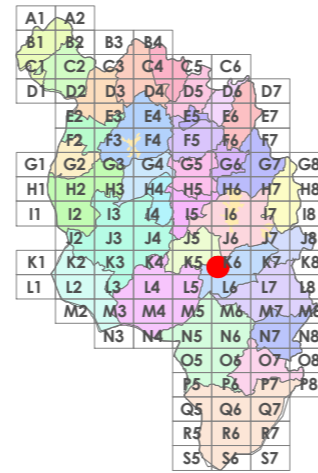
Sistema de coordenadas:

Proxección: (U.T.M.) European Datum 1950 Zona 29N

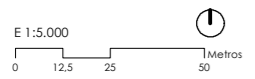
Unidades: metros

**Descrición do ben:**

Hórreo con cuberta de tella a dúas augas. Costais formados por faixas, doelas e vigas de madeira sobre cerramento enfoscado na parte inferior.



- Delimitación PARROQUIAL**
- Abades (Santa María)
  - Ansemil (San Pedro)
  - Breixa (Santiago)
  - Carboeiro (Santa María)
  - Cervaña (San Salvador)
  - Chapa (San Cibrao)
  - Cira (Santa Baia)
  - Cortegada (Santa María)
  - Dornelas (San Martiño)
  - Escuadro (San Salvador)
  - Fiestras (San Martiño)
  - Graba (San Miguel)
  - Lamela (San Miguel)
  - Laro (San Salvador)
  - Manduas (San Tirso)
  - Margaride (San Fiz)
  - Martixe (San Cristovo)
  - Moalde (San Mamede)
  - Negreiros (San Martiño)
  - O Castro (San Mamede)
  - Oleiros (San Miguel)
  - Parada (Santo Tomé)
  - Pazos (San Martiño)
  - Piñeiro (San Xiao)
  - Ponte (San Miguel)
  - Refoxos (San Paio)
  - Rellas (San Martiño)
  - Saídres (San Xoán)
  - Siador (San Miguel)
  - Silleda (Santa Baia)
  - Taboada (Santiago)
  - Vilar (San Martiño)
  - Xestoso (Santa María)



**CLASIFICACIÓN DO SOLO**

- Delimitación de Solo Urbano
- SNR
- SRPAU
- SRPPC
- SRPPX
- SRPEN
- SRPA
- SRPF
- SRPI
- SUD
- SRPO

**PATRIMONIO CULTURAL**

- Patrimonio Cultural
- Contorno de protección
- BIC
- CPX - Contorno de protección de Xacemento
- Camión Real
- Camión de Santiago
- Patrimonio Arqueolóxico (ZPI)
- Patrimonio Arqueolóxico (ZPI)
- API - Área de Protección Integral





Código do elemento: **29.H09**

Página 473 de 513

Denominación:  
**Hórreos en conxunto da casa de Sestelo**

Coordenadas UTM:

UTM X: 561454 / UTM Y: 4725340

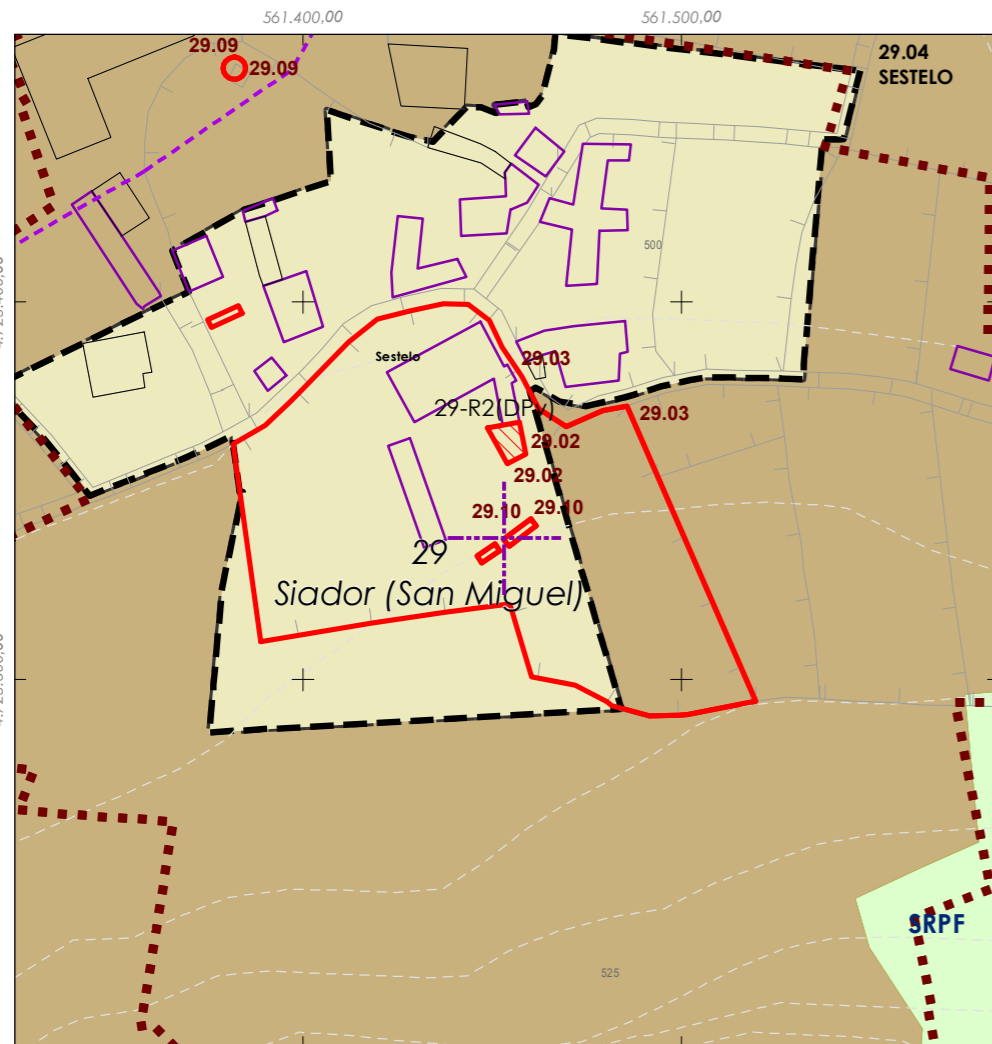
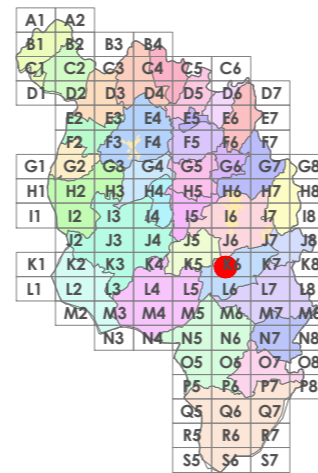
Localización: **Sestelo**

Sistema de coordenadas:  
Proxección: (U.T.M.) European Datum 1950 Zona 29N  
Unidades: metros

Parroquia: **P. de Siador (San Miguel)**

**Descrición do ben:**

Hórreo situado no interior dunha parcela privada pechada con muros que imposibilitan a súa visibilidade.



- Delimitación PARROQUIAL**
- Abades (Santa María)
  - Ansemil (San Pedro)
  - Breixa (Santiago)
  - Carboeiro (Santa María)
  - Cervaña (San Salvador)
  - Chapa (San Cibrao)
  - Cira (Santa Baia)
  - Cortegada (Santa María)
  - Dornelas (San Martiño)
  - Escuadro (San Salvador)
  - Fiestras (San Martiño)
  - Graba (San Miguel)
  - Lamela (San Miguel)
  - Laro (San Salvador)
  - Manduas (San Tirso)
  - Margaride (San Fiz)
  - Martixe (San Cristovo)
  - Moalde (San Mamede)
  - Negreiros (San Martiño)
  - O Castro (San Mamede)
  - Oleiros (San Miguel)
  - Parada (Santo Tomé)
  - Pazos (San Martiño)
  - Piñeiro (San Xiao)
  - Ponte (San Miguel)
  - Refoxos (San Paio)
  - Rellas (San Martiño)
  - Saídres (San Xoán)
  - Siador (San Miguel)
  - Silleda (Santa Baia)
  - Taboada (Santiago)
  - Vilar (San Martiño)
  - Xestoso (Santa María)



**CLASIFICACIÓN DO SOLO**

- Delimitación de Solo Urbano
- SNR
- SRPI
- SUD
- SRPO
- SRPAU
- SRPPC
- SRPPX
- SRPEN
- SRPA
- SRPF

**PATRIMONIO CULTURAL**

- Patrimonio Cultural
- Contorno de protección
- BIC
- CPX - Contorno de protección de Xacemento
- Camión Real
- Camión de Santiago
- Patrimonio Arqueolóxico (ZPI)
- API - Área de Protección Integral





Código do elemento: **30.H01**

Página 474 de 513

Denominación:

**Hórreo**

Coordenadas UTM:

UTM X: 559979 / UTM Y: 4727040

Localización:

**Fonteboa**

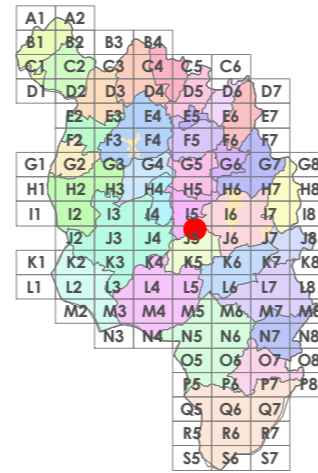
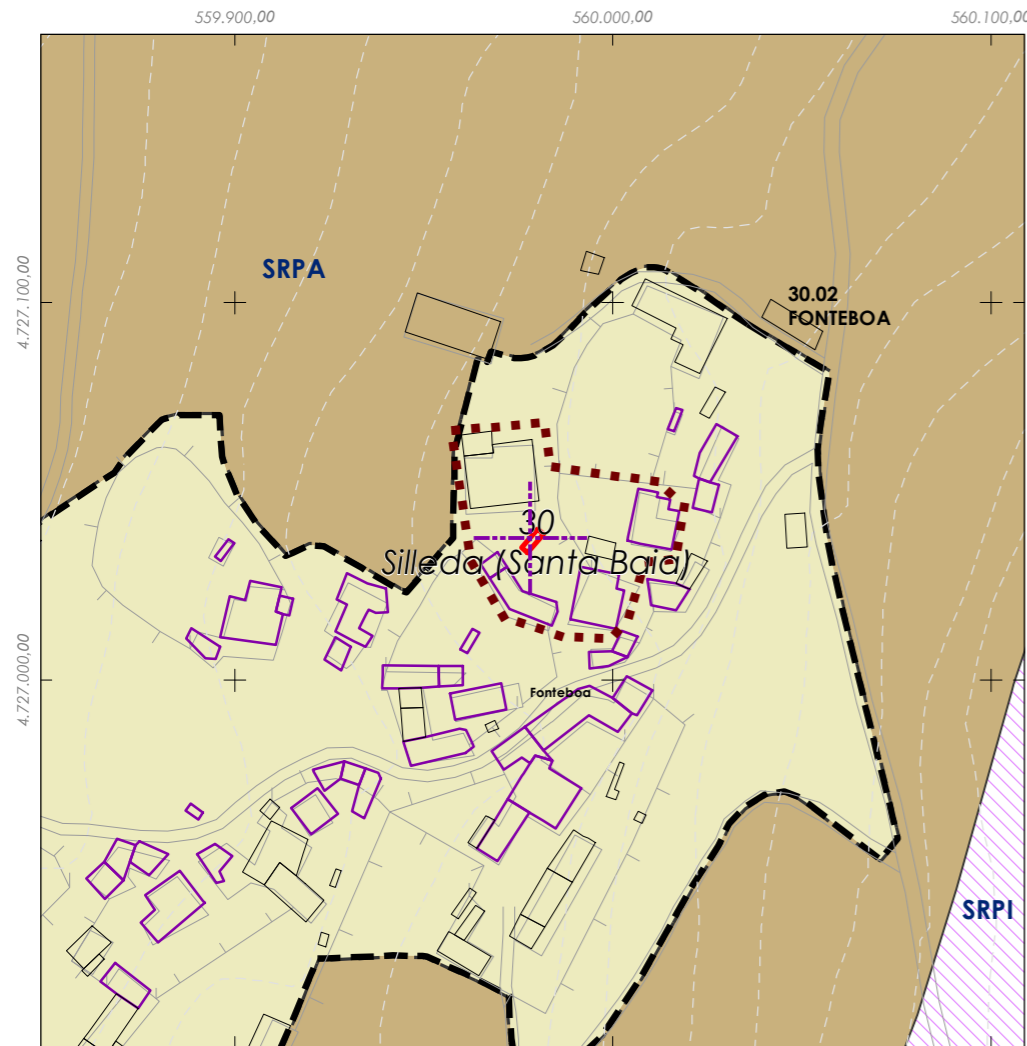
Parroquia:

**Silleda (Santa Baia)**

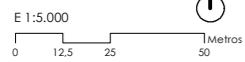
Sistema de coordenadas:  
Proxección: (U.T.M.) European Datum 1950 Zona 29N  
Unidades: metros

**Descrición do ben:**

Hórreo con cuberta de tella a dúas augas rematada nos extremos mediante cruz e pináculo de base cadrada. Costais formados por faixas, doelas e vigas de madeira sobre cepas de pedra.



- Delimitación PARROQUIAL**
- Abades (Santa María)
  - Ansemil (San Pedro)
  - Breixa (Santiago)
  - Carboeiro (Santa María)
  - Cervaña (San Salvador)
  - Chapa (San Cibrao)
  - Cira (Santa Baia)
  - Cortegada (Santa María)
  - Dornelas (San Martiño)
  - Escuadro (San Salvador)
  - Fiestras (San Martiño)
  - Graba (San Miguel)
  - Lamela (San Miguel)
  - Laro (San Salvador)
  - Manduas (San Tirso)
  - Margaride (San Fiz)
  - Martixe (San Cristovo)
  - Moalde (San Mamede)
  - Negreiros (San Martiño)
  - O Castro (San Mamede)
  - Oleiros (San Miguel)
  - Parada (Santo Tomé)
  - Pazos (San Martiño)
  - Piñeiro (San Xiao)
  - Ponte (San Miguel)
  - Refoxos (San Paio)
  - Rellas (San Martiño)
  - Saídres (San Xoán)
  - Siador (San Miguel)
  - Silleda (Santa Baia)
  - Taboada (Santiago)
  - Vilar (San Martiño)
  - Xestoso (Santa María)



**CLASIFICACIÓN DO SOLO**

- Delimitación de Solo Urbano
- SNR
- SRPAU
- SRPPC
- SRPPX
- SRPEN
- SRPA
- SRPF
- SUD
- SRPO

**PATRIMONIO CULTURAL**

- Patrimonio Cultural
- Contorno de protección
- BIC
- CPX - Contorno de protección de Xacemento
- Camión Real
- Camión de Santiago
- Patrimonio Arqueolóxico (ZPI)
- Patrimonio Arqueolóxico (ZPI)
- API - Área de Protección Integral







Código do elemento:

**30.H02**

Página 475 de 513

Denominación:

**Hórreo**

Coordenadas UTM:

UTM X: 561003 / UTM Y: 4727830

Localización:

**O Foxo**

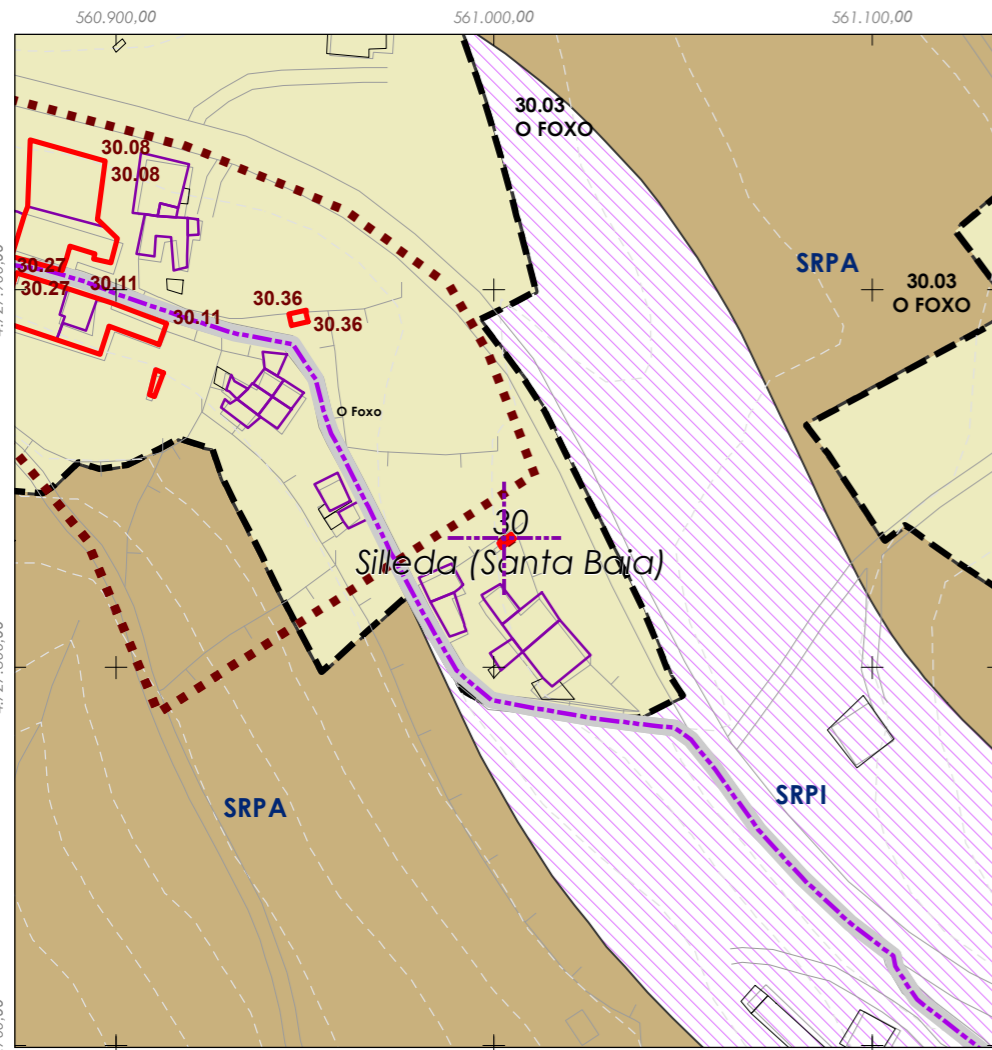
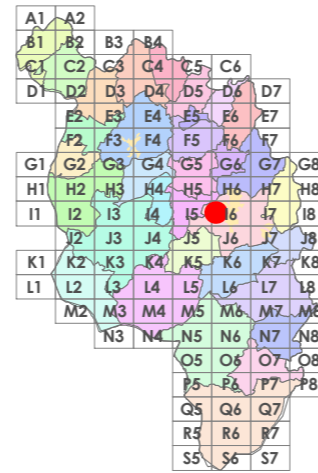
Parroquia:

**Silleda (Santa Baia)**

Sistema de coordenadas:  
Proxección: (U.T.M.) European Datum 1950 Zona 29N  
Unidades: metros

**Descrición do ben:**

Hórreo con cuberta de tella a dúas augas rematada nos extremos mediante cruz e pináculo de base cadrada. Costais formados por doelas de pedra e cerramento de ladrillo sobre cepas de pedra.



**Delimitación PARROQUIAL**

- |                         |                         |
|-------------------------|-------------------------|
| Abades (Santa María)    | Martixe (San Cristovo)  |
| Ansemil (San Pedro)     | Moalde (San Mamede)     |
| Breixa (Santiago)       | Negreiros (San Martiño) |
| Carboeiro (Santa María) | O Castro (San Mamede)   |
| Cervaña (San Salvador)  | Oleiros (San Miguel)    |
| Chapa (San Cibrao)      | Parada (Santo Tomé)     |
| Cira (Santa Baia)       | Pazos (San Martiño)     |
| Cortegada (Santa María) | Piñeiro (San Xiao)      |
| Dornelas (San Martiño)  | Ponte (San Miguel)      |
| Escuadro (San Salvador) | Refoxos (San Paio)      |
| Fiestras (San Martiño)  | Rellas (San Martiño)    |
| Graba (San Miguel)      | Saídres (San Xoán)      |
| Lamela (San Miguel)     | Siador (San Miguel)     |
| Laro (San Salvador)     | Silleda (Santa Baia)    |
| Manduas (San Tirso)     | Taboada (Santiago)      |
| Margaride (San Fiz)     | Vilar (San Martiño)     |
|                         | Xestoso (Santa María)   |

**PATRIMONIO CULTURAL**

- Patrimonio Cultural
- Contorno de protección
- BIC
- CPX - Contorno de protección de Xacemento
- \*\*\* Camiño Real
- Camiño de Santiago
- Patrimonio Arqueolóxico (ZPI)**
- Patrimonio Arqueolóxico (ZPI)
- API - Área de Protección Integral

**CLASIFICACIÓN DO SOLO**

- Delimitación de Solo Urbano
- SNR
- SRPAU
- SRPPC
- SRPPX
- SRPEN
- SRPA
- SUD
- SRPO
- SPRF





Código do elemento:

**30.H03**

Página 476 de 513

Denominación:

**Hórreo**

Coordenadas UTM:

UTM X: 560911 / UTM Y: 4727880

Localización:

**O Foxo**

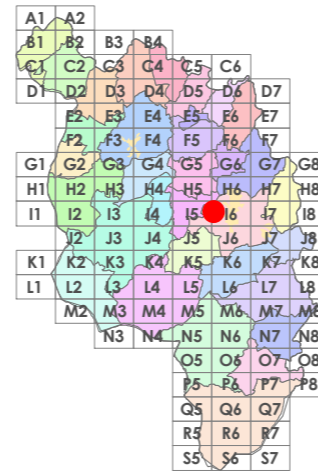
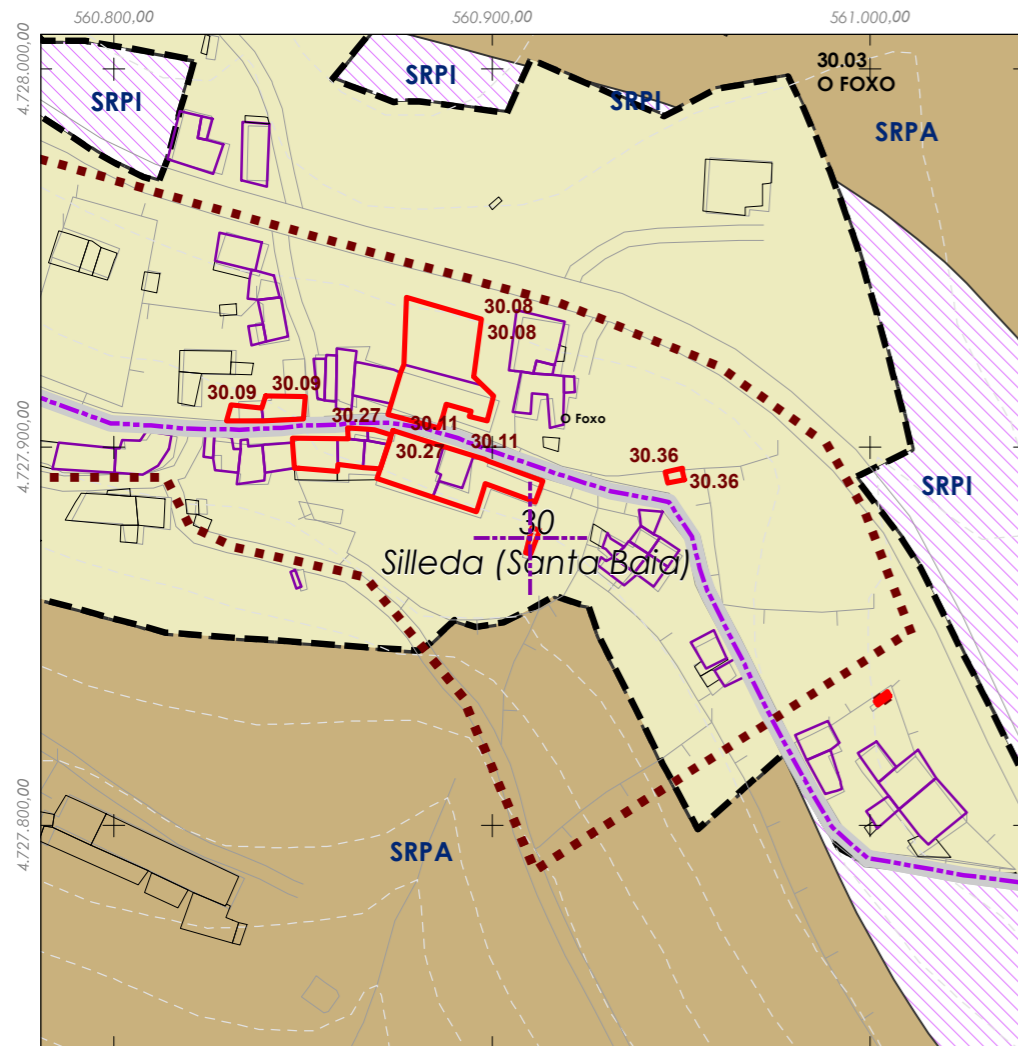
Parroquia:

**Silleda (Santa Baia)**

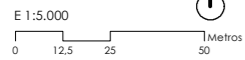
Sistema de coordenadas:  
Proxección: (U.T.M.) European Datum 1950 Zona 29N  
Unidades: metros

**Descrición do ben:**

Hórreo datado en 1793 con cuberta de tella a dúas augas rematada nos extremos mediante cruz e pináculo de base cadrada. Costais formados por faixas, doelas e vigas de madeira sobre cepas de pedra.



Delimitación PARROQUIAL	
Abades (Santa María)	Martixe (San Cristovo)
Ansemil (San Pedro)	Moalde (San Mamede)
Breixa (Santiago)	Negreiros (San Martiño)
Carboeiro (Santa María)	O Castro (San Mamede)
Cervaña (San Salvador)	Oleiros (San Miguel)
Chapa (San Cibrao)	Parada (Santo Tomé)
Cira (Santa Baia)	Pazos (San Martiño)
Cortegada (Santa María)	Piñeiro (San Xiao)
Dornelas (San Martiño)	Ponte (San Miguel)
Escuadro (San Salvador)	Refoxos (San Paio)
Fiestras (San Martiño)	Rellas (San Martiño)
Graba (San Miguel)	Saídres (San Xoán)
Lamela (San Miguel)	Siador (San Miguel)
Laro (San Salvador)	Silleda (Santa Baia)
Manduas (San Tirso)	Taboada (Santiago)
Margaride (San Fiz)	Vilar (San Martiño)
	Xestoso (Santa María)



**CLASIFICACIÓN DO SOLO**

Delimitación de Solo Urbano	SRPAU
SNR	SRPPC
SNR	SRPPX
SRPI	SRPEN
SUD	SRPA
SRPO	SRPF

**PATRIMONIO CULTURAL**

Patrimonio Cultural
Contorno de protección
BIC
CPX - Contorno de protección de Xacemento
*** Camiño Real
— Camiño de Santiago
<b>Patrimonio Arqueolóxico (ZPI)</b>
Patrimonio Arqueolóxico (ZPI)
API - Área de Protección Integral





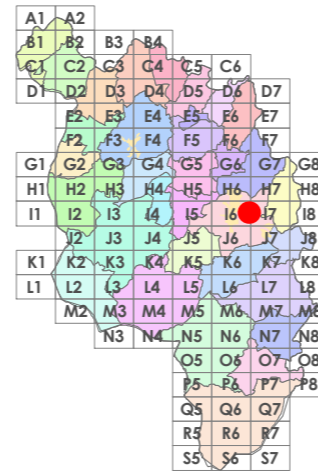
Código do elemento: **30.H04**

Página 477 de 513

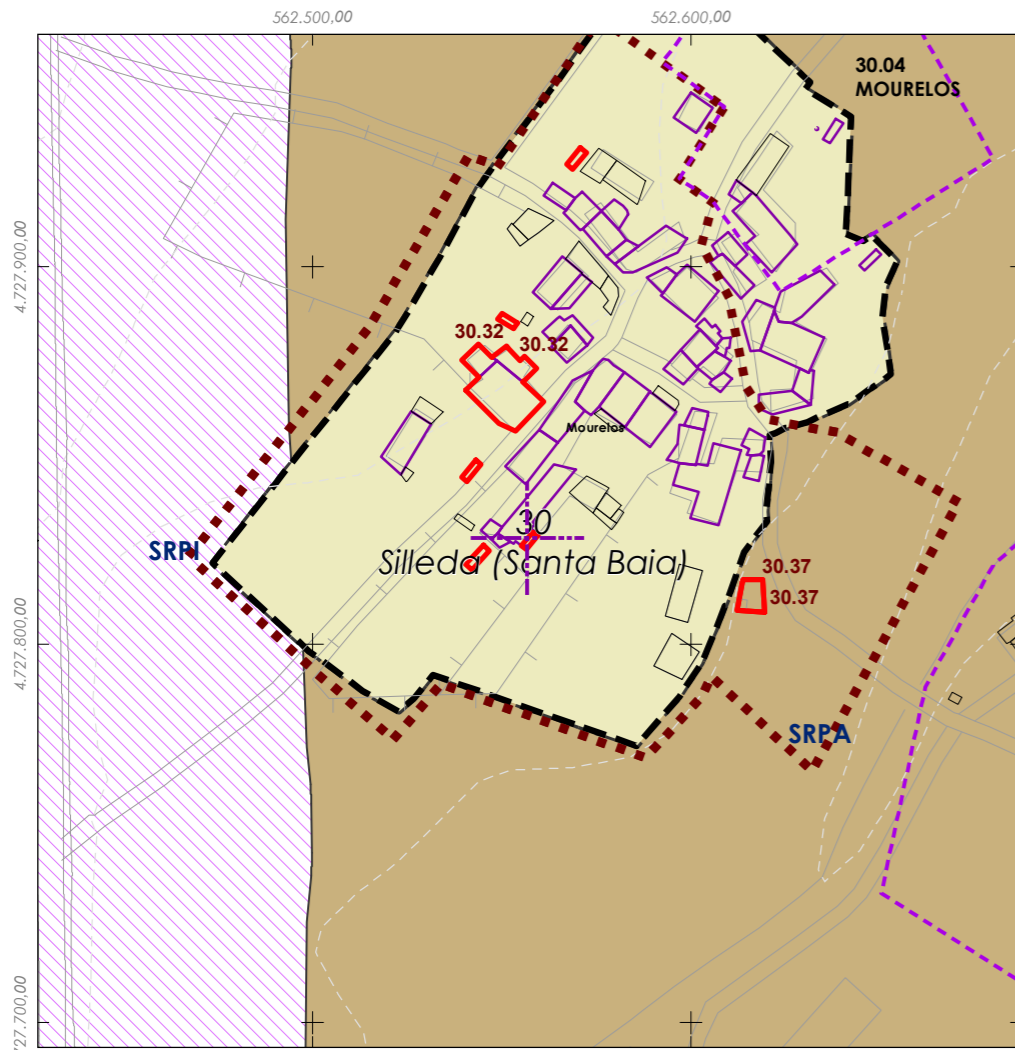
Denominación:  
**Hórreo**  
Localización: **Mourelos**  
Parroquia: **Silleda (Santa Baia)**

Coordenadas UTM:  
UTM X: 562557 / UTM Y: 4727830  
Sistema de coordenadas:  
Proxección: U.T.M. European Datum 1950 Zona 29N  
Unidades: metros

**Descrición do ben:**  
Hórreo con cuberta de tella a dúas augas rematada nos extremos mediante cruz e pináculo de base cadrada. Costais formados por faixas, doelas e vigas de madeira sobre cepas de pedra.



- Delimitación PARROQUIAL**
- Abades (Santa María)
  - Ansemil (San Pedro)
  - Breixa (Santiago)
  - Carboeiro (Santa María)
  - Cervaña (San Salvador)
  - Chapa (San Cibrao)
  - Cira (Santa Baia)
  - Cortegada (Santa María)
  - Dornelas (San Martiño)
  - Escuadro (San Salvador)
  - Fiestras (San Martiño)
  - Graba (San Miguel)
  - Lamela (San Miguel)
  - Laro (San Salvador)
  - Manduas (San Tirso)
  - Margaride (San Fiz)
  - Martixe (San Cristovo)
  - Moalde (San Mamede)
  - Negreiros (San Martiño)
  - O Castro (San Mamede)
  - Oleiros (San Miguel)
  - Parada (Santo Tomé)
  - Pazos (San Martiño)
  - Piñeiro (San Xiao)
  - Ponte (San Miguel)
  - Refoxos (San Paio)
  - Rellas (San Martiño)
  - Saídres (San Xoán)
  - Siador (San Miguel)
  - Silleda (Santa Baia)
  - Taboada (Santiago)
  - Vilar (San Martiño)
  - Xestoso (Santa María)



**CLASIFICACIÓN DO SOLO**

- Delimitación de Solo Urbano
- SNR
- SRPI
- SUD
- SRPO
- SRPAU
- SRPPC
- SRPPX
- SRPEN
- SRPA
- SPRF

**PATRIMONIO CULTURAL**

- Patrimonio Cultural
- Contorno de protección
- BIC
- CPX - Contorno de protección de Xacemento
- Camión Real
- Camión de Santiago
- Patrimonio Arqueolóxico (ZPI)
- Patrimonio Arqueolóxico (ZPI)
- API - Área de Protección Integral





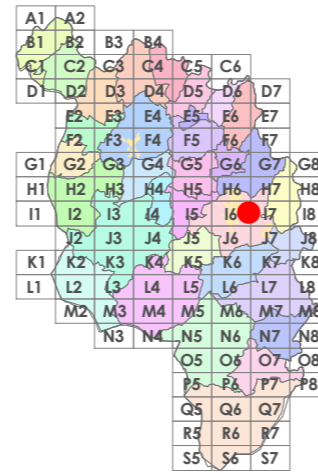
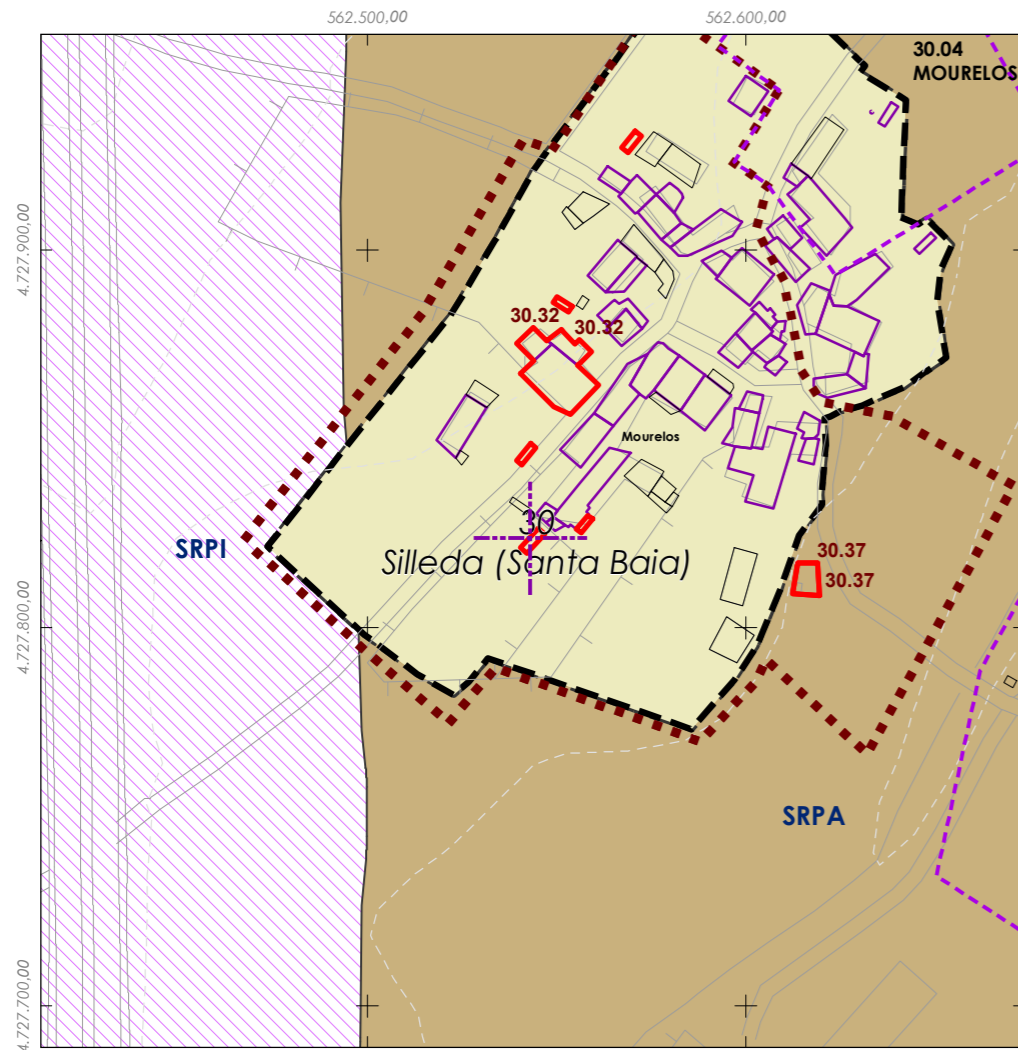
Código do elemento: **30.H05**

Página 478 de 513

Denominación:  
**Hórreo**  
Localización: **Mourelos**  
Parroquia: **Silleda (Santa Baia)**

Coordenadas UTM:  
UTM X: 562544 / UTM Y: 4727820  
Sistema de coordenadas:  
Proxección: (U.T.M.) European Datum 1950 Zona 29N  
Unidades: metros

**Descrición do ben:**  
Hórreo con cuberta de tella a dúas augas rematada nos extremos mediante cruz e pináculo de base cadrada. Costais formados por doelas de pedra e cerramento de ladrillo sobre cepas de pedra.



- Delimitación PARROQUIAL**
- Abades (Santa María)
  - Ansemil (San Pedro)
  - Breixa (Santiago)
  - Carboeiro (Santa María)
  - Cervaña (San Salvador)
  - Chapa (San Cibrao)
  - Cira (Santa Baia)
  - Cortegada (Santa María)
  - Dornelas (San Martiño)
  - Escuadro (San Salvador)
  - Fiestras (San Martiño)
  - Graba (San Miguel)
  - Lamela (San Miguel)
  - Laro (San Salvador)
  - Manduas (San Tirso)
  - Margaride (San Fiz)
  - Martixe (San Cristovo)
  - Moalde (San Mamede)
  - Negreiros (San Martiño)
  - O Castro (San Mamede)
  - Oleiros (San Miguel)
  - Parada (Santo Tomé)
  - Pazos (San Martiño)
  - Piñeiro (San Xiao)
  - Ponte (San Miguel)
  - Refoxos (San Paio)
  - Rellas (San Martiño)
  - Saídres (San Xoán)
  - Siador (San Miguel)
  - Silleda (Santa Baia)
  - Taboada (Santiago)
  - Vilar (San Martiño)
  - Xestoso (Santa María)



**CLASIFICACIÓN DO SOLO**

- Delimitación de Solo Urbano
- SNR
- SRPI
- SUD
- SRPO
- SRPAU
- SRPPC
- SRPPX
- SRPEN
- SRPA
- SPRF

**PATRIMONIO CULTURAL**

- Patrimonio Cultural
- Contorno de protección
- BIC
- CPX - Contorno de protección de Xacemento
- Camiño Real
- Camiño de Santiago
- Patrimonio Arqueolóxico (ZPI)
- Patrimonio Arqueolóxico (ZPI)
- API - Área de Protección Integral





Código do elemento:

**30.H06**

Página 479 de 513

Denominación:

**Hórreo**

Coordenadas UTM:

UTM X: 562542 / UTM Y: 4727850

Localización:

**Mourelos**

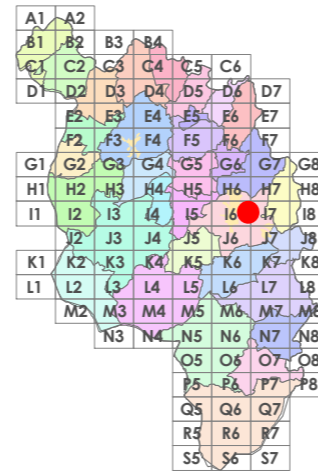
Parroquia:

**Silleda (Santa Baia)**

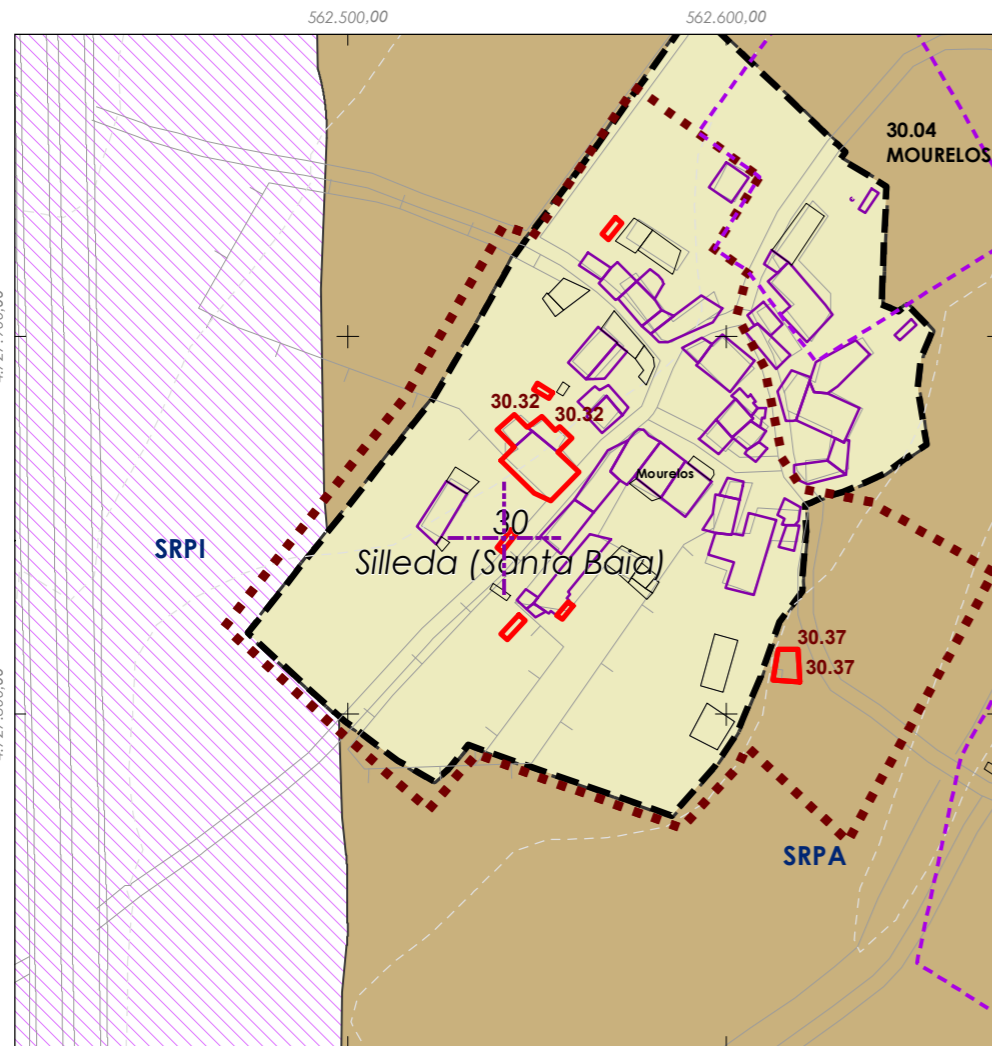
Sistema de coordenadas:  
Proxección: (U.T.M.) European Datum 1950 Zona 29N  
Unidades: metros

Descrición do ben:

Hórreo con cuberta de tella a dúas augas. Costais formados por faixas, doelas e vigas de madeira sobre cepas de pedra.



Delimitación PARROQUIAL	
	Abades (Santa María)
	Ansemil (San Pedro)
	Breixa (Santiago)
	Carboeiro (Santa María)
	Cervaña (San Salvador)
	Chapa (San Cibrao)
	Cira (Santa Baia)
	Cortegada (Santa María)
	Dornelas (San Martiño)
	Escuadro (San Salvador)
	Fiestras (San Martiño)
	Graba (San Miguel)
	Lamela (San Miguel)
	Laro (San Salvador)
	Manduas (San Tirso)
	Margaride (San Fiz)
	Martixe (San Cristovo)
	Moalde (San Mamede)
	Negreiros (San Martiño)
	O Castro (San Mamede)
	Oleiros (San Miguel)
	Parada (Santo Tomé)
	Pazos (San Martiño)
	Piñeiro (San Xiao)
	Ponte (San Miguel)
	Refoxos (San Paio)
	Rellas (San Martiño)
	Saídres (San Xoán)
	Siador (San Miguel)
	Silleda (Santa Baia)
	Taboada (Santiago)
	Vilar (San Martiño)
	Xestoso (Santa María)



**CLASIFICACIÓN DO SOLO**

	Delimitación de Solo Urbano		SRPAU
	SNR		SRPPC
	SRPI		SRPPX
	SUD		SRPEN
	SRPO		SRPA
			SPRF

**PATRIMONIO CULTURAL**

	Patrimonio Cultural
	Contorno de protección
	BIC
	CPX - Contorno de protección de Xacemento
	Camiño Real
	Camiño de Santiago
<b>Patrimonio Arqueolóxico (ZPI)</b>	
	Patrimonio Arqueolóxico (ZPI)
	API - Área de Protección Integral





Código do elemento: **30.H07**

Página 480 de 513

Denominación:

**Hórreo**

Coordenadas UTM:

UTM X: 562552 / UTM Y: 4727890

Localización:

**Mourelos**

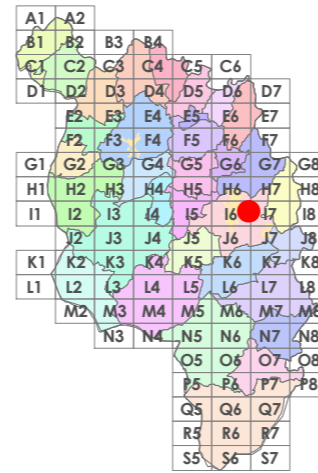
Parroquia:

**Silleda (Santa Baia)**

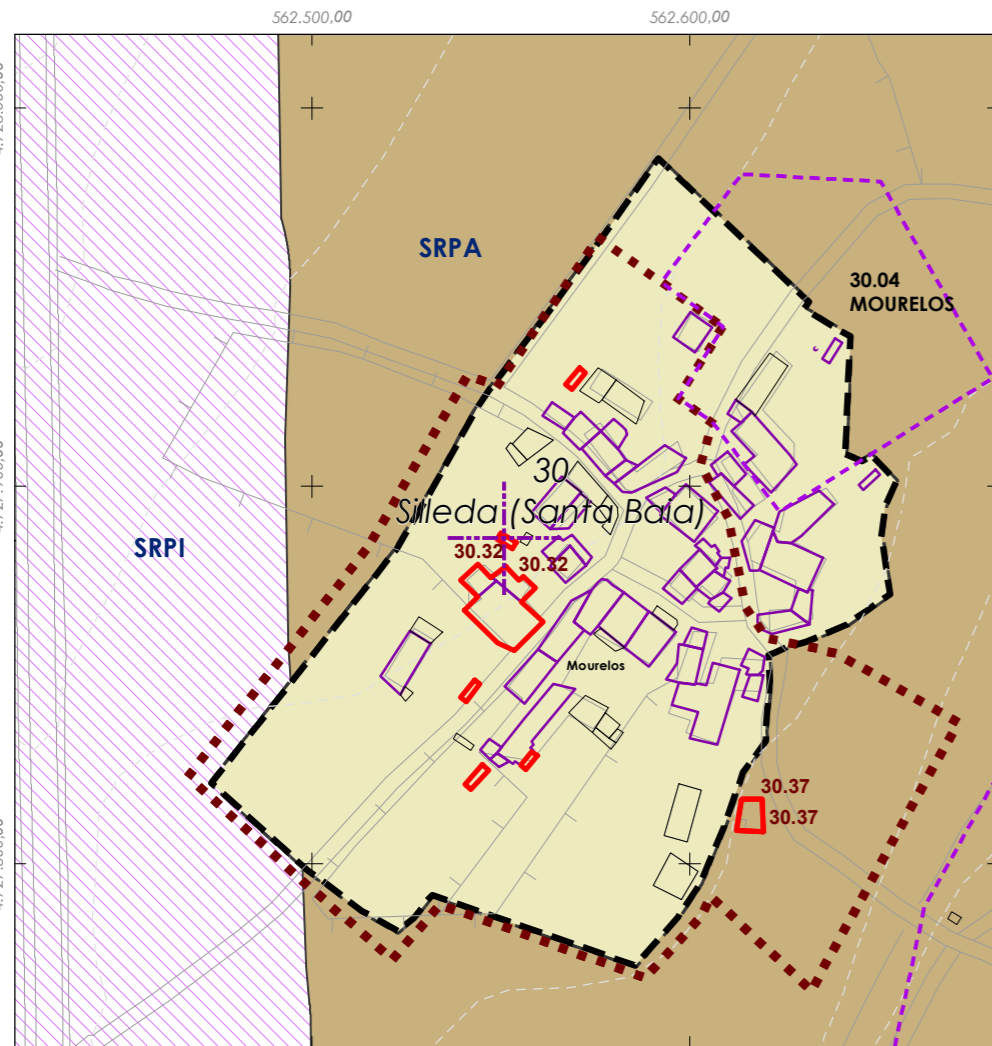
Sistema de coordenadas:  
Proxección: (U.T.M.) European Datum 1950 Zona 29N  
Unidades: metros

**Descrición do ben:**

Hórreo con cuberta de tella a dúas augas. Costais formados por faixas, doelas e vigas de madeira sobre piares de pedra rematados con tomarratos de sección circular.



Delimitación PARROQUIAL	
	Martixe (San Cristovo)
	Moalde (San Mamede)
	Negreiros (San Martiño)
	O Castro (San Mamede)
	Oleiros (San Miguel)
	Parada (Santo Tomé)
	Pazos (San Martiño)
	Piñeiro (San Xiao)
	Ponte (San Miguel)
	Refoxos (San Paio)
	Rellas (San Martiño)
	Saídres (San Xoán)
	Siador (San Miguel)
	Silleda (Santa Baia)
	Taboada (Santiago)
	Vilar (San Martiño)
	Xestoso (Santa María)



**CLASIFICACIÓN DO SOLO**

	SRPAU
	SRPPC
	SRPPX
	SRPEN
	SRPA
	SPRF

**PATRIMONIO CULTURAL**

	Patrimonio Cultural
	Contorno de protección
	BIC
	CPX - Contorno de protección de Xacemento
	Camiño Real
	Camiño de Santiago
<b>Patrimonio Arqueolóxico (ZPI)</b>	
	Patrimonio Arqueolóxico (ZPI)
	API - Área de Protección Integral





Código do elemento: **30.H08**

Página 481 de 513

Denominación:

**Hórreo**

Coordenadas UTM:

UTM X: 562570 / UTM Y: 4727930

Localización:

**Mourelos**

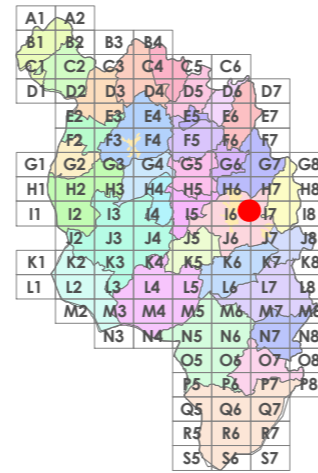
Parroquia:

**Silleda (Santa Baia)**

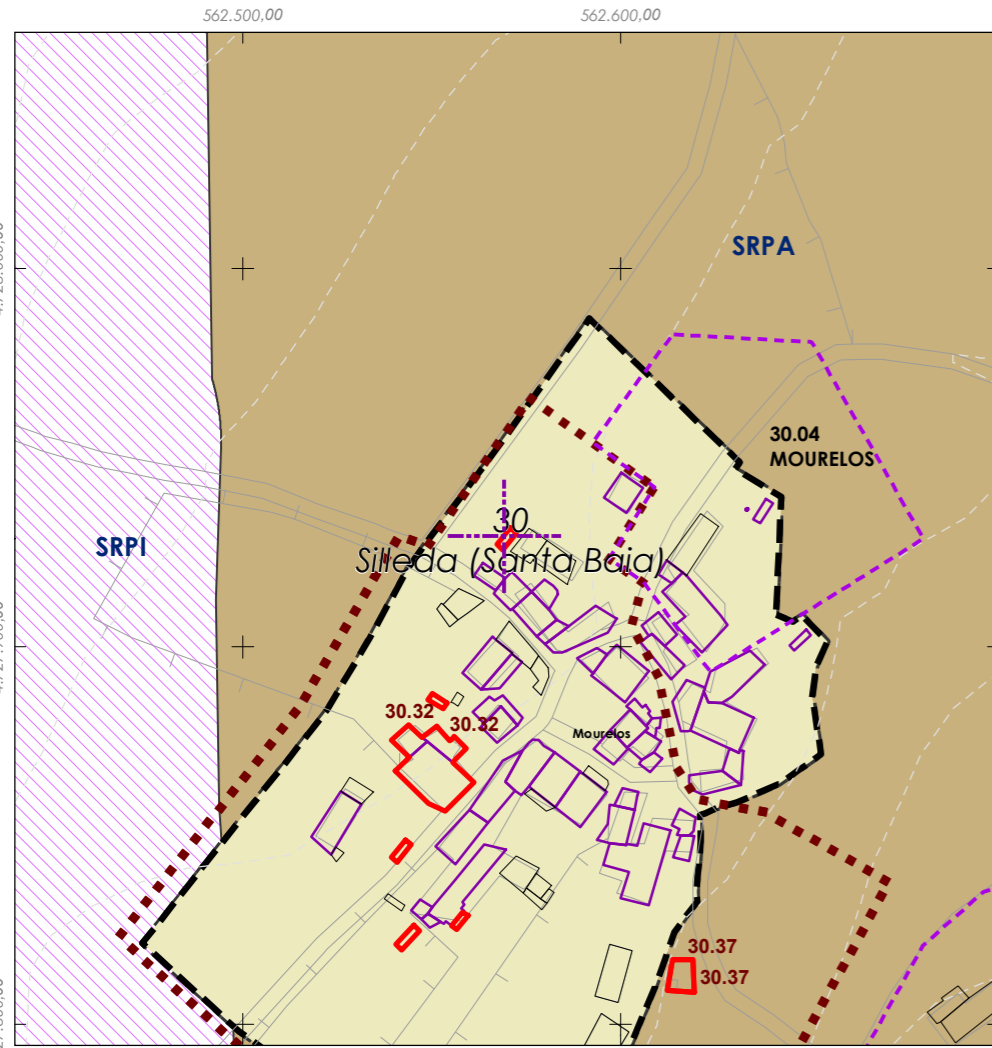
Sistema de coordenadas:  
Proxección: (U.T.M.) European Datum 1950 Zona 29N  
Unidades: metros

**Descrición do ben:**

Hórreo con cuberta de tella a dúas augas rematada nos extremos mediante cruz e pináculo de base cadrada. Costais formados por faixas, doelas e vigas de madeira sobre cepas de pedra.



Delimitación PARROQUIAL	
Abades (Santa María)	Martixe (San Cristovo)
Ansemil (San Pedro)	Moalde (San Mamede)
Breixa (Santiago)	Negreiros (San Martiño)
Carboeiro (Santa María)	O Castro (San Mamede)
Cervaña (San Salvador)	Oleiros (San Miguel)
Chapa (San Cibrao)	Parada (Santo Tomé)
Cira (Santa Baia)	Pazos (San Martiño)
Cortegada (Santa María)	Piñeiro (San Xiao)
Dornelas (San Martiño)	Ponte (San Miguel)
Escuadro (San Salvador)	Refoxos (San Paio)
Fiestras (San Martiño)	Rellas (San Martiño)
Graba (San Miguel)	Saídres (San Xoán)
Lamela (San Miguel)	Siador (San Miguel)
Laro (San Salvador)	Silleda (Santa Baia)
Manduas (San Tirso)	Taboada (Santiago)
Margaride (San Fiz)	Vilar (San Martiño)
	Xestoso (Santa María)



**CLASIFICACIÓN DO SOLO**

Delimitación de Solo Urbano	SRPAU
SNR	SRPPC
SNR	SRPPX
SRPI	SRPEN
SUD	SRPA
SRPO	SRPF

**PATRIMONIO CULTURAL**

Patrimonio Cultural
Contorno de protección
BIC
CPX - Contorno de protección de Xacemento
*** Camiño Real
— Camiño de Santiago
<b>Patrimonio Arqueolóxico (ZPI)</b>
Patrimonio Arqueolóxico (ZPI)
API - Área de Protección Integral





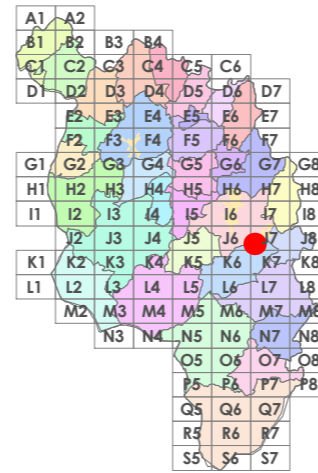
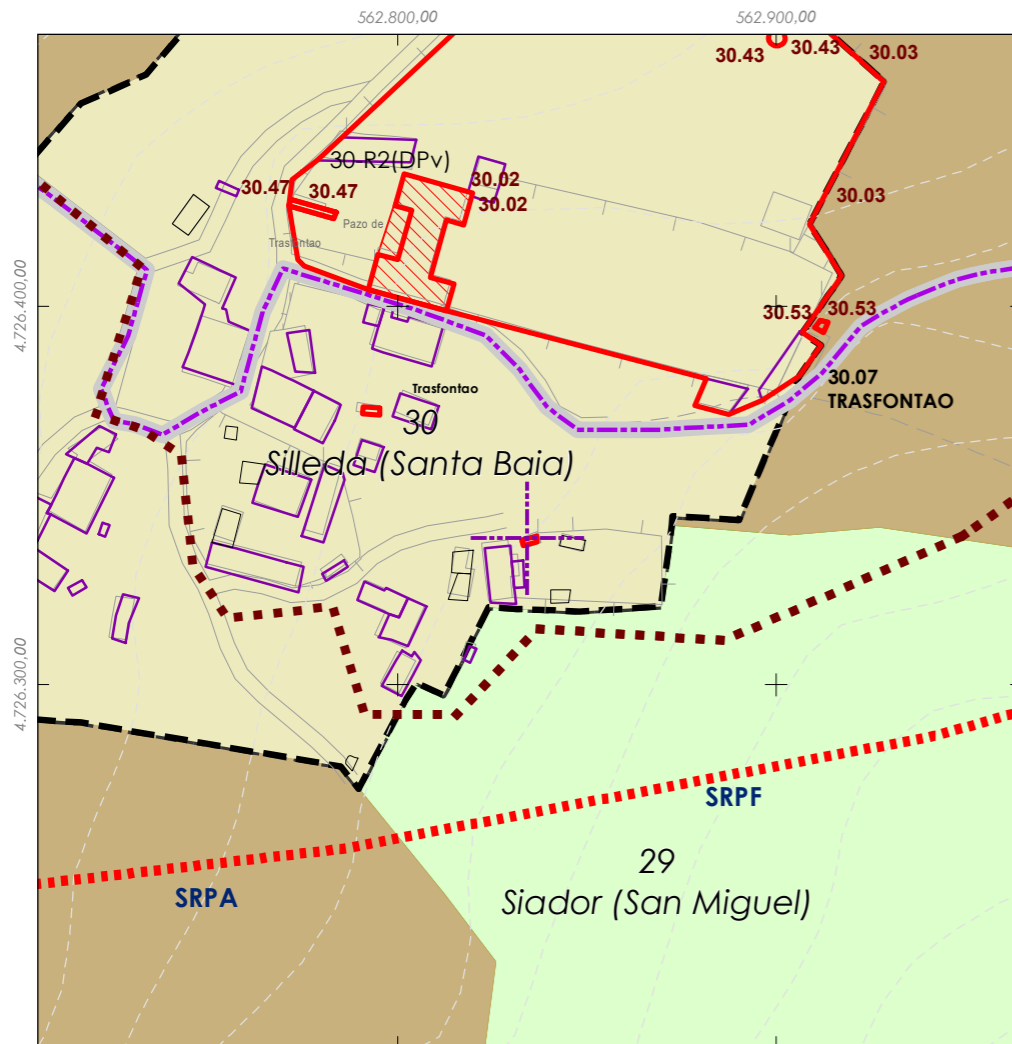
Código do elemento: **30.H09**

Página 482 de 513

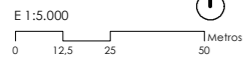
Denominación: **Hórreo**  
Localización: **Trasfontao**  
Parroquia: **Silleda (Santa Baia)**

Coordenadas UTM:  
UTM X: 562835 / UTM Y: 4726340  
Sistema de coordenadas:  
Proxección: (U.T.M.) European Datum 1950 Zona 29N  
Unidades: metros

**Descrición do ben:**  
Hórreo con cuberta de tella a dúas augas rematada nos extremos mediante cruz e pináculo de base cadrada. Costais formados por faixas, doelas e vigas de madeira sobre cepas de pedra embebidas nun cerramento de ladrillo cerámico.



- Delimitación PARROQUIAL**
- Abades (Santa María)
  - Ansemil (San Pedro)
  - Breixa (Santiago)
  - Carboeiro (Santa María)
  - Cervaña (San Salvador)
  - Chapa (San Cibrao)
  - Cira (Santa Baia)
  - Cortegada (Santa María)
  - Dornelas (San Martiño)
  - Escuadro (San Salvador)
  - Fiestras (San Martiño)
  - Graba (San Miguel)
  - Lamela (San Miguel)
  - Laro (San Salvador)
  - Manduas (San Tirso)
  - Margaride (San Fiz)
  - Martixe (San Cristovo)
  - Moalde (San Mamede)
  - Negreiros (San Martiño)
  - O Castro (San Mamede)
  - Oleiros (San Miguel)
  - Parada (Santo Tomé)
  - Pazos (San Martiño)
  - Piñeiro (San Xiao)
  - Ponte (San Miguel)
  - Refoxos (San Paio)
  - Rellas (San Martiño)
  - Saídres (San Xoán)
  - Siador (San Miguel)
  - Silleda (Santa Baia)
  - Taboada (Santiago)
  - Vilar (San Martiño)
  - Xestoso (Santa María)



**CLASIFICACIÓN DO SOLO**

- Delimitación de Solo Urbano
- SNR
- SRPAU
- SRPPC
- SRPPX
- SRPEN
- SRPI
- SUD
- SRPO
- SRPA
- SRPF

**PATRIMONIO CULTURAL**

- Patrimonio Cultural
- Contorno de protección
- BIC
- CPX - Contorno de protección de Xacemento
- \*\*\* Camiño Real
- Camiño de Santiago
- Patrimonio Arqueolóxico (ZPI)
- Patrimonio Arqueolóxico (ZPI)
- API - Área de Protección Integral







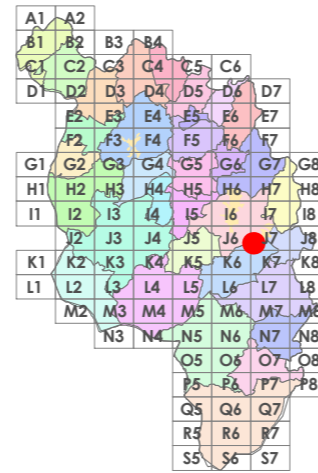
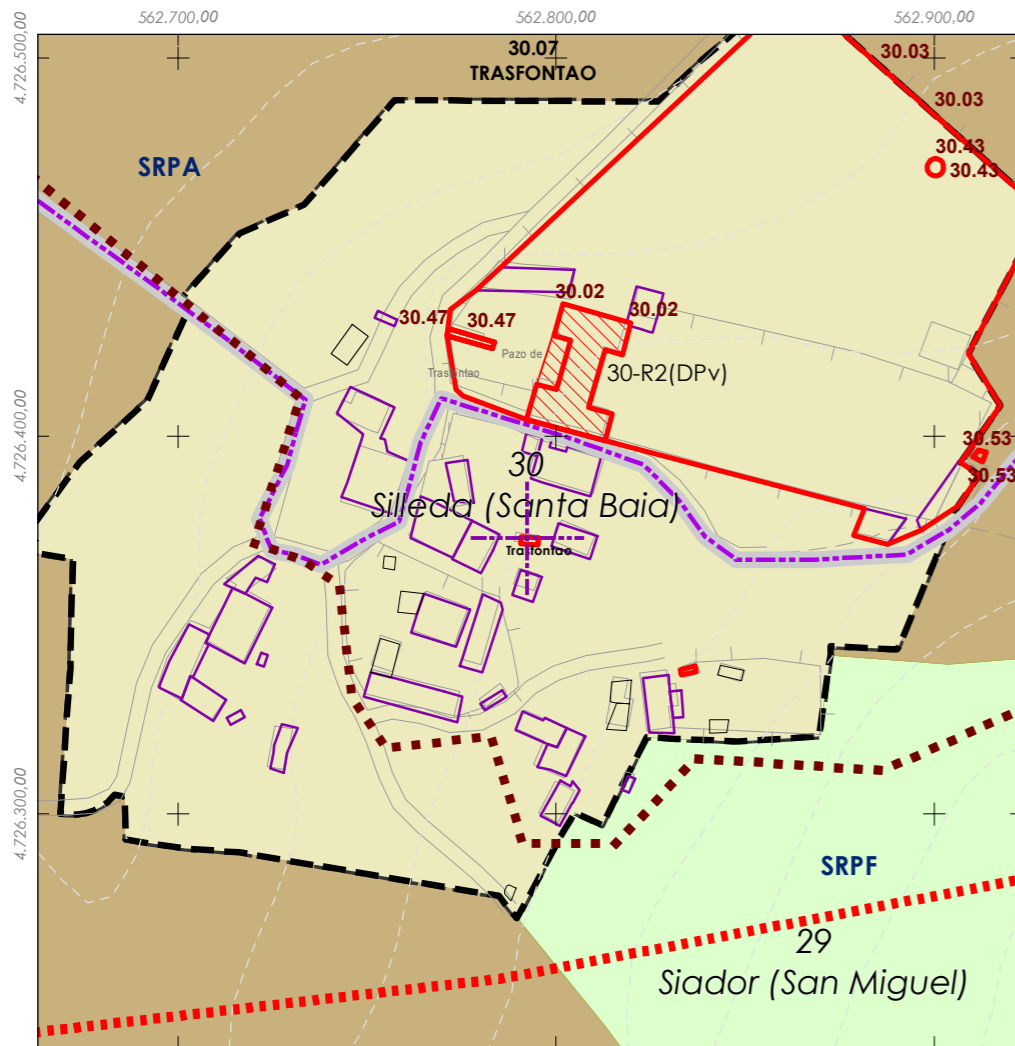
Código do elemento: **30.H10**

Página 483 de 513

Denominación: **Hórreo**  
Localización: **Trasfontao**  
Parroquia: **Silleda (Santa Baia)**

Coordenadas UTM:  
UTM X: 562793 / UTM Y: 4726370  
Sistema de coordenadas:  
Proxección: (U.T.M.) European Datum 1950 Zona 29N  
Unidades: metros

**Descrición do ben:**  
Hórreo con cuberta de tella a dúas augas rematada nos extremos mediante cruz e pináculo de base cadrada. Costais formados por faixas, doelas e vigas de madeira sobre cepas de pedra.



- Delimitación PARROQUIAL**
- Abades (Santa María)
  - Ansemil (San Pedro)
  - Breixa (Santiago)
  - Carboeiro (Santa María)
  - Cervaña (San Salvador)
  - Chapa (San Cibrao)
  - Cira (Santa Baia)
  - Cortegada (Santa María)
  - Dornelas (San Martiño)
  - Escuadro (San Salvador)
  - Fiestras (San Martiño)
  - Graba (San Miguel)
  - Lamela (San Miguel)
  - Laro (San Salvador)
  - Manduas (San Tirso)
  - Margaride (San Fiz)
  - Martixe (San Cristovo)
  - Moalde (San Mamede)
  - Negreiros (San Martiño)
  - O Castro (San Mamede)
  - Oleiros (San Miguel)
  - Parada (Santo Tomé)
  - Pazos (San Martiño)
  - Piñeiro (San Xiao)
  - Ponte (San Miguel)
  - Refoxos (San Paio)
  - Rellas (San Martiño)
  - Saídres (San Xoán)
  - Siador (San Miguel)
  - Silleda (Santa Baia)
  - Taboada (Santiago)
  - Vilar (San Martiño)
  - Xestoso (Santa María)

E 1:5.000  
0 12,5 25 50 Metros

**CLASIFICACIÓN DO SOLO**

- Delimitación de Solo Urbano
- SNR
- SRPAU
- SRPPC
- SRPPX
- SRPEN
- SRPI
- SRPA
- SUD
- SRPF
- SRPO

**PATRIMONIO CULTURAL**

- Patrimonio Cultural
- Contorno de protección
- BIC
- CPX - Contorno de protección de Xacemento
- Camión Real
- Camión de Santiago
- Patrimonio Arqueolóxico (ZPI)
- Patrimonio Arqueolóxico (ZPI)
- API - Área de Protección Integral





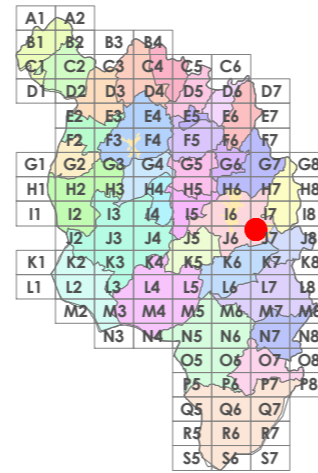
Código do elemento: **30.H11**

Página 484 de 513

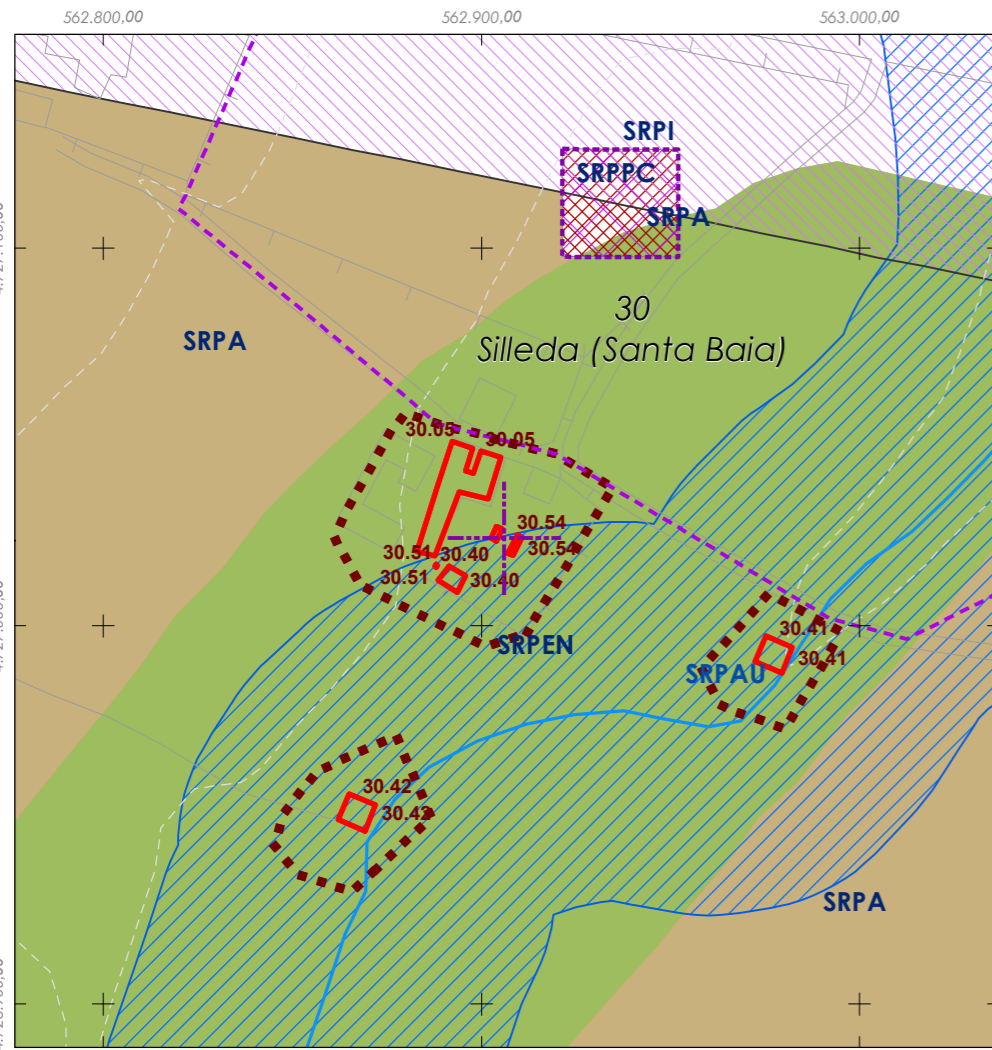
Denominación: **Hórreos en conxunto na casa de A Merca**  
Localización: **A Merca**  
Parroquia: **P. de Silleda (Santa Baia)**

Coordenadas UTM:  
UTM X: 562907 / UTM Y: 4727020  
Sistema de coordenadas:  
Proxección: (U.T.M.) European Datum 1950 Zona 29N  
Unidades: metros

**Descrición do ben:**  
Parella de hórreos con cuberta de tella a dúas augas rematado un deles mediante cruz e pináculo de base cadrada. Costais formados por faixas, doelas e vigas de madeira sobre cepas de pedra.



- Delimitación PARROQUIAL**
- Abades (Santa María)
  - Ansemil (San Pedro)
  - Breixa (Santiago)
  - Carboeiro (Santa María)
  - Cervaña (San Salvador)
  - Chapa (San Cibrao)
  - Cira (Santa Baia)
  - Cortegada (Santa María)
  - Dornelas (San Martiño)
  - Escuadro (San Salvador)
  - Fiestras (San Martiño)
  - Graba (San Miguel)
  - Lamela (San Miguel)
  - Laro (San Salvador)
  - Manduas (San Tirso)
  - Margaride (San Fiz)
  - Martixe (San Cristovo)
  - Moalde (San Mamede)
  - Negreiros (San Martiño)
  - O Castro (San Mamede)
  - Oleiros (San Miguel)
  - Parada (Santo Tomé)
  - Pazos (San Martiño)
  - Piñeiro (San Xiao)
  - Ponte (San Miguel)
  - Refoxos (San Paio)
  - Rellas (San Martiño)
  - Saídres (San Xoán)
  - Siador (San Miguel)
  - Silleda (Santa Baia)
  - Taboada (Santiago)
  - Vilar (San Martiño)
  - Xestoso (Santa María)



**CLASIFICACIÓN DO SOLO**

- Delimitación de Solo Urbano
- SNR
- SRPI
- SUD
- SRPO
- SRPAU
- SRPPC
- SRPPX
- SRPEN
- SRPA
- SPRF

**PATRIMONIO CULTURAL**

- Patrimonio Cultural
- Contorno de protección
- BIC
- CPX - Contorno de protección de Xacemento
- Camión Real
- Camión de Santiago
- Patrimonio Arqueolóxico (ZPI)
- Patrimonio Arqueolóxico (ZPI)
- API - Área de Protección Integral





Código do elemento: **30.H12**

Página 485 de 513

Denominación:  
**Hórreo en Silleda**

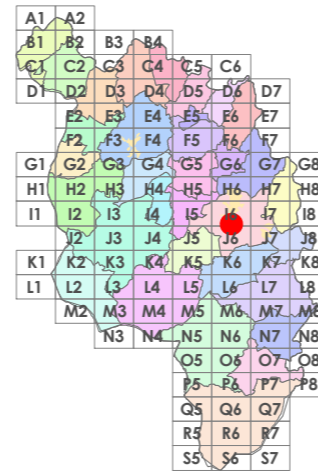
Localización: **Santa Baia**

Parroquia: **P. de Silleda (Santa Baia)**

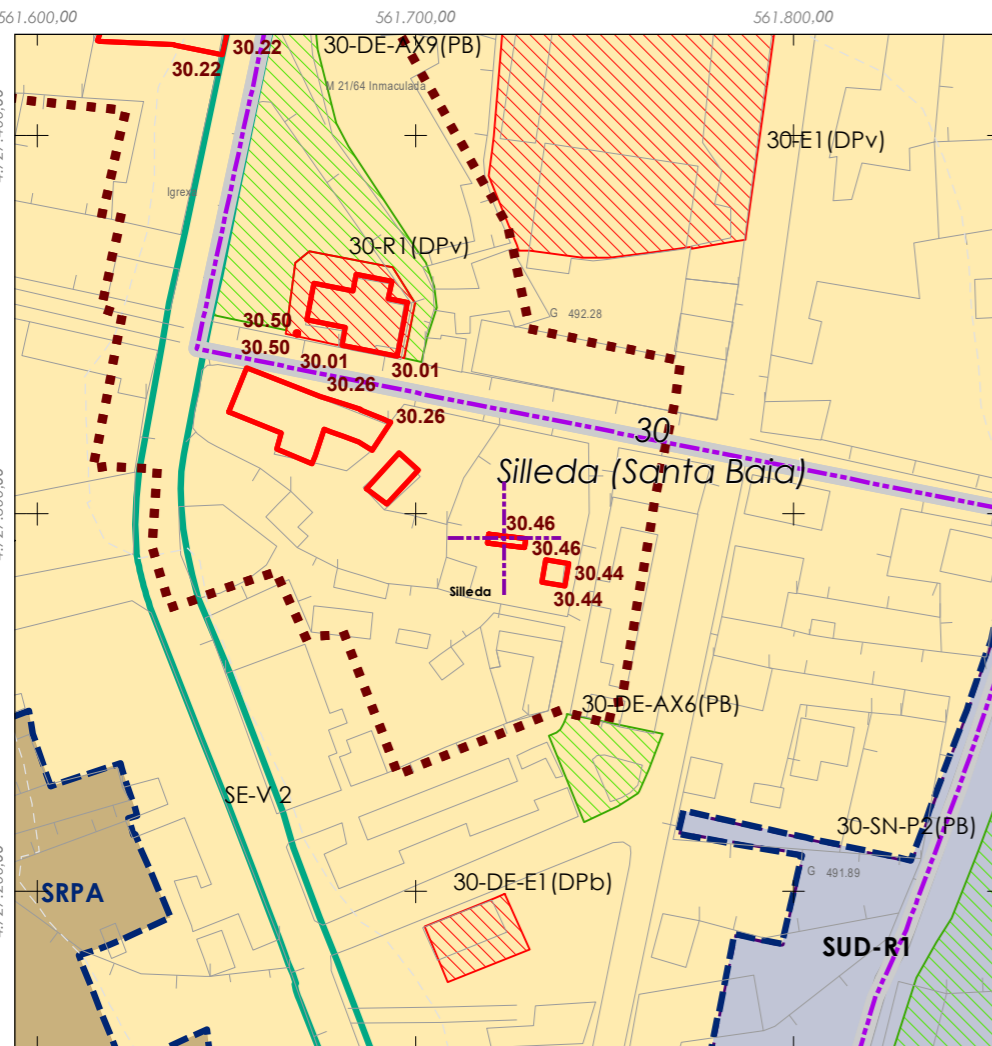
Coordenadas UTM:  
UTM X: 561724 / UTM Y: 4727290

Sistema de coordenadas:  
Proxección: (U.T.M.) European Datum 1950 Zona 29N  
Unidades: metros

**Descrición do ben:**  
Hórreo mixto apoiado sobre cinco cepas de pedra e con "tomarratos". Cámara formada por: a "grade", o recinto e "penal" de pedra e doelas e faixas de madeira. Cuberta a dúas augas de tella cerámica curva. Penal principal rematado en cruz e o traseiro



- Delimitación PARROQUIAL**
- Abades (Santa María)
  - Ansemil (San Pedro)
  - Breixa (Santiago)
  - Carboeiro (Santa María)
  - Cervaña (San Salvador)
  - Chapa (San Cibrao)
  - Cira (Santa Baia)
  - Cortegada (Santa María)
  - Dornelas (San Martiño)
  - Escuadro (San Salvador)
  - Fiestras (San Martiño)
  - Graba (San Miguel)
  - Lamela (San Miguel)
  - Laro (San Salvador)
  - Manduas (San Tirso)
  - Margaride (San Fiz)
  - Martixe (San Cristovo)
  - Moalde (San Mamede)
  - Negreiros (San Martiño)
  - O Castro (San Mamede)
  - Oleiros (San Miguel)
  - Parada (Santo Tomé)
  - Pazos (San Martiño)
  - Piñeiro (San Xiao)
  - Ponte (San Miguel)
  - Refoxos (San Paio)
  - Rellas (San Martiño)
  - Saídres (San Xoán)
  - Siador (San Miguel)
  - Silleda (Santa Baia)
  - Taboada (Santiago)
  - Vilar (San Martiño)
  - Xestoso (Santa María)



**CLASIFICACIÓN DO SOLO**

- Delimitación de Solo Urbano
- SNR
- SRPAU
- SRPPC
- SRPPX
- SRPEN
- SRPI
- SUD
- SRPA
- SRPO
- SRPF

**PATRIMONIO CULTURAL**

- Patrimonio Cultural
- Contorno de protección
- BIC
- CPX - Contorno de protección de Xacemento
- Camiño Real
- Camiño de Santiago
- Patrimonio Arqueolóxico (ZPI)
- Patrimonio Arqueolóxico (ZPI)
- API - Área de Protección Integral





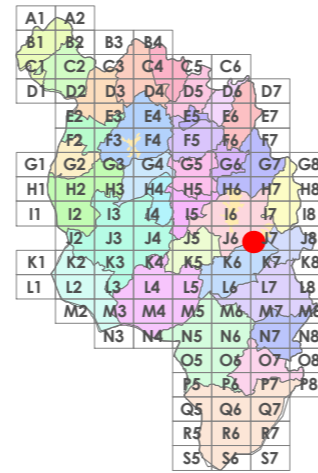
Código do elemento: **30.H13**

Página 486 de 513

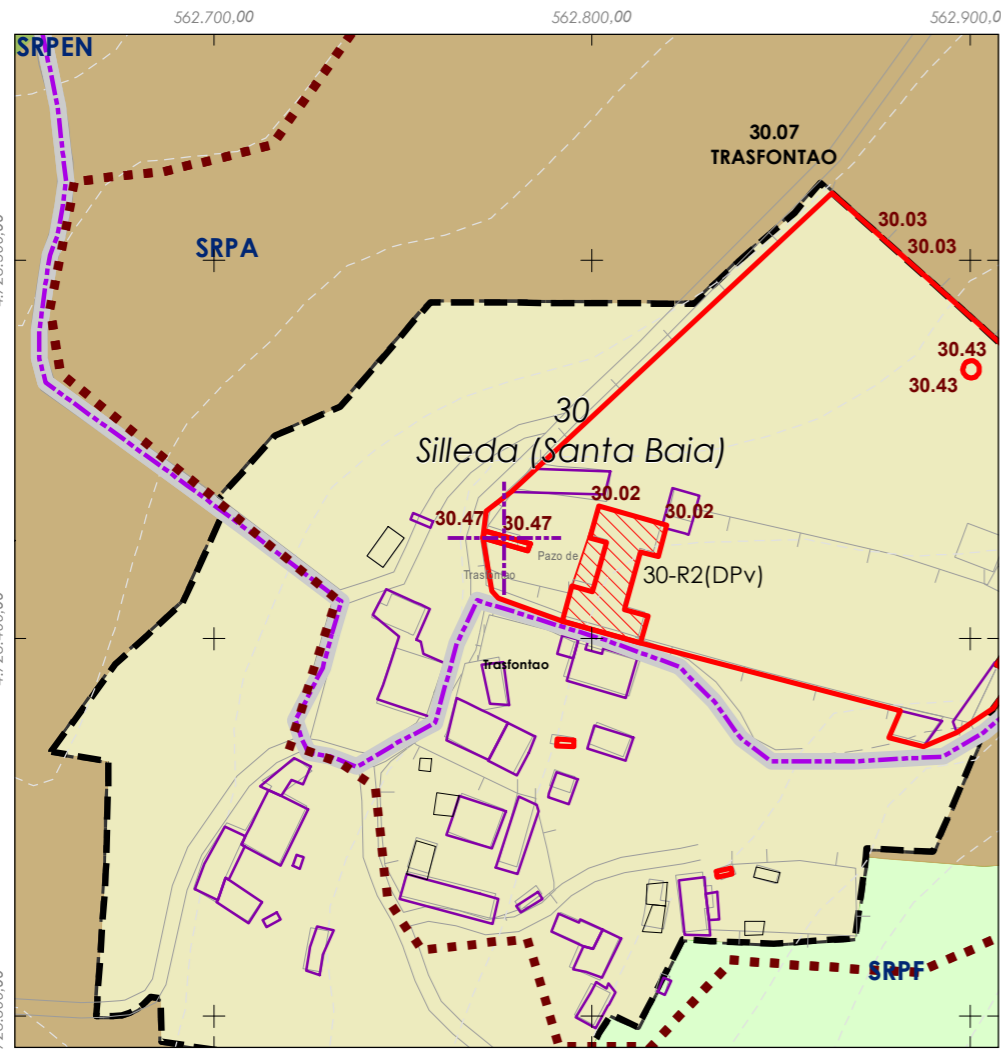
Denominación: **Hórreo do pazo de Trasfontao**  
Localización: **Trasfontao**  
Parroquia: **P. de Silleda (Santa Baia)**

Coordenadas UTM:  
UTM X: 562777 / UTM Y: 4726430  
Sistema de coordenadas:  
Proxección: (U.T.M.) European Datum 1950 Zona 29N  
Unidades: metros


**Descrición do ben:**  
Hórreo con cuberta de tella a dúas augas rematada nos extremos mediante cruz e pináculo de base cadrada. Costais formados por faixas, doelas e vigas de madeira sobre cepas de pedra.



- Delimitación PARROQUIAL**
- Abades (Santa María)
  - Martixe (San Cristovo)
  - Ansemil (San Pedro)
  - Moalde (San Mamede)
  - Breixa (Santiago)
  - Negreiros (San Martiño)
  - Carboeiro (Santa María)
  - O Castro (San Mamede)
  - Cervaña (San Salvador)
  - Oleiros (San Miguel)
  - Chapa (San Cibrao)
  - Parada (Santo Tomé)
  - Cira (Santa Baia)
  - Pazos (San Martiño)
  - Cortegada (Santa María)
  - Piñeiro (San Xiao)
  - Dornelas (San Martiño)
  - Ponte (San Miguel)
  - Escuadro (San Salvador)
  - Refoxos (San Paio)
  - Fiestras (San Martiño)
  - Rellas (San Martiño)
  - Graba (San Miguel)
  - Saídres (San Xoán)
  - Lamela (San Miguel)
  - Siador (San Miguel)
  - Laro (San Salvador)
  - Silleda (Santa Baia)
  - Manduas (San Tirso)
  - Taboada (Santiago)
  - Margaride (San Fiz)
  - Vilar (San Martiño)
  - 
  - Xestoso (Santa María)



- CLASIFICACIÓN DO SOLO**
- Delimitación de Solo Urbano
  - SRPAU
  - SNR
  - SRPPC
  - SNR
  - SRPPX
  - SRPI
  - SRPEN
  - SUD
  - SRPA
  - SRPO
  - SPRF
- PATRIMONIO CULTURAL**
- Patrimonio Cultural
  - Contorno de protección
  - BIC
  - CPX - Contorno de protección de Xacemento
  - \*\*\* Camiño Real
  - Camiño de Santiago
  - Patrimonio Arqueolóxico (ZPI)**
  - Patrimonio Arqueolóxico (ZPI)
  - API - Área de Protección Integral





Código do elemento: **30.H14**

Página 487 de 513

Denominación: **Hórreo da casa de Vista Alegre**

Localización: **O Foxo**

Parroquia: **P. de Silleda (Santa Baia)**

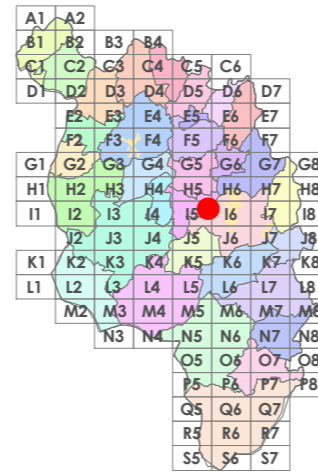
Coordenadas UTM:

UTM X: 560646 / UTM Y: 4728010

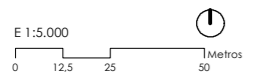
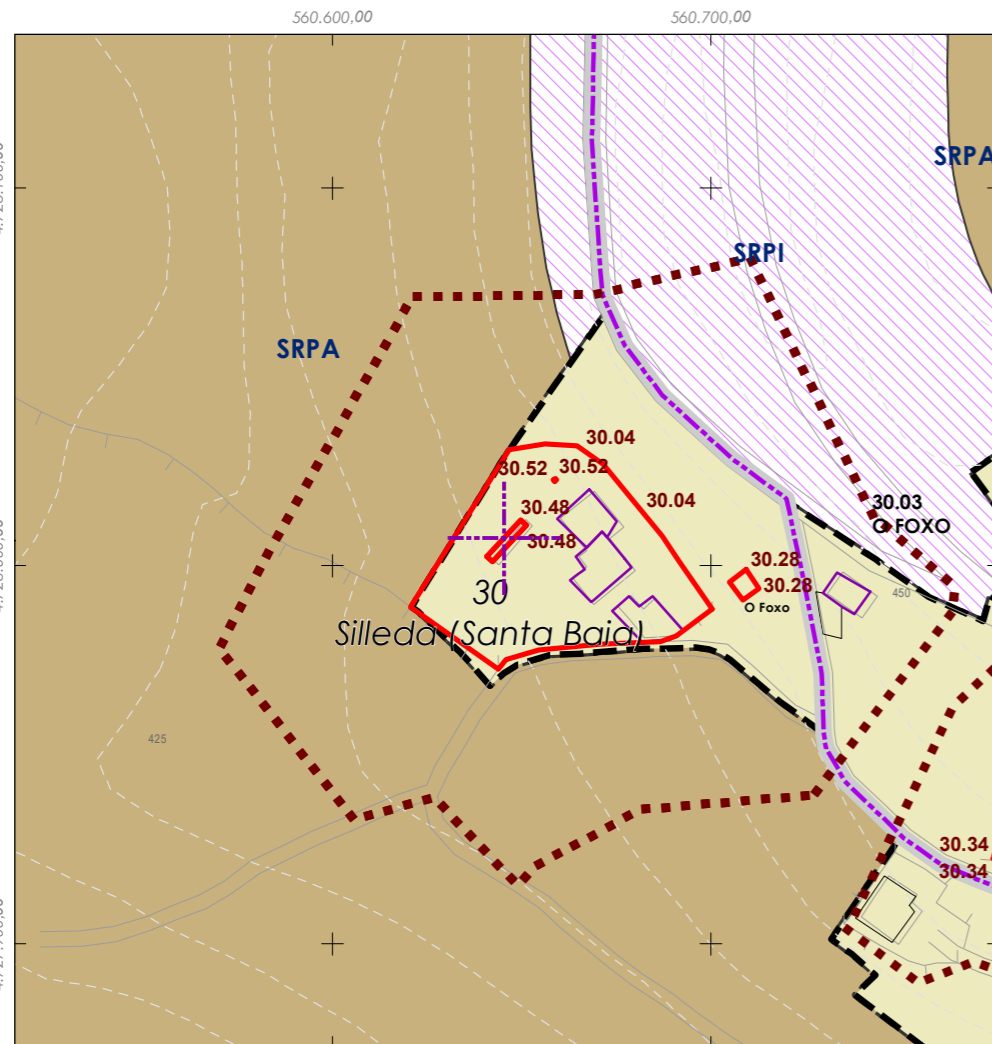
Sistema de coordenadas:  
Proxección: (U.T.M.) European Datum 1950 Zona 29N  
Unidades: metros

**Descrición do ben:**

Construción destinada a celeiro de planta rectangular e apoiado sobre dez cepas de pedra e con "tomarratos" que consta de aleiros construídos voando o piso da cámara. A "grade", o recinto e "penal" de pedra e doelas e faixas de madeira. Cuberta a dú



Delimitación PARROQUIAL	
Abades (Santa María)	Martixe (San Cristovo)
Ansemil (San Pedro)	Moalde (San Mamede)
Breixa (Santiago)	Negreiros (San Martiño)
Carboeiro (Santa María)	O Castro (San Mamede)
Cervaña (San Salvador)	Oleiros (San Miguel)
Chapa (San Cibrao)	Parada (Santo Tomé)
Cira (Santa Baia)	Pazos (San Martiño)
Cortegada (Santa María)	Piñeiro (San Xiao)
Dornelas (San Martiño)	Ponte (San Miguel)
Escuadro (San Salvador)	Refoxos (San Paio)
Fiestras (San Martiño)	Rellas (San Martiño)
Graba (San Miguel)	Saídres (San Xoán)
Lamela (San Miguel)	Siador (San Miguel)
Laro (San Salvador)	Silleda (Santa Baia)
Manduas (San Tirso)	Taboada (Santiago)
Margaride (San Fiz)	Vilar (San Martiño)
	Xestoso (Santa María)



**CLASIFICACIÓN DO SOLO**

Delimitación de Solo Urbano	SRPAU
SNR	SRPPC
SNR	SRPPX
SRPI	SRPEN
SUD	SRPA
SRPO	SPRF

**PATRIMONIO CULTURAL**

Patrimonio Cultural	Contorno de protección
BIC	CPX - Contorno de protección de Xacemento
*** Camiño Real	Camiño de Santiago
Patrimonio Arqueolóxico (ZPI)	Patrimonio Arqueolóxico (ZPI)
API - Área de Protección Integral	





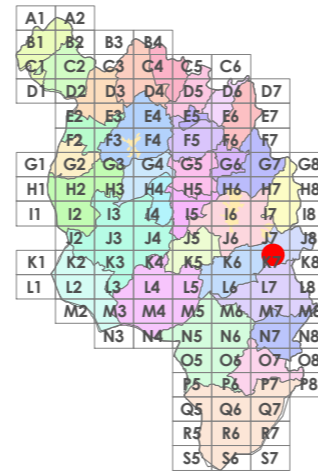
Código do elemento: **31.H01**

Página 488 de 513

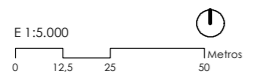
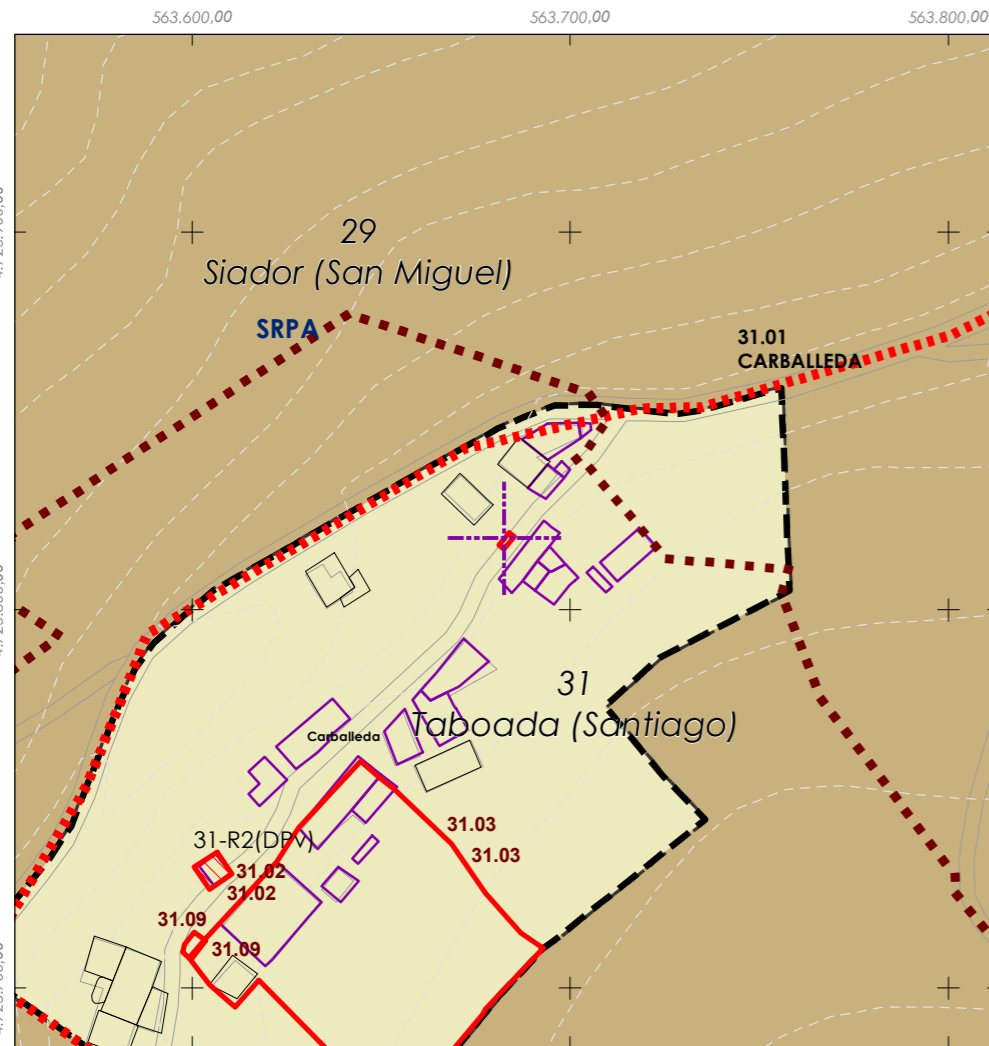
Denominación: **Hórreo**  
Localización: **Carballada**  
Parroquia: **Taboada (Santiago)**

Coordenadas UTM:  
UTM X: 563683 / UTM Y: 4725820  
Sistema de coordenadas:  
Proxección: (U.T.M.) European Datum 1950 Zona 29N  
Unidades: metros

**Descrición do ben:**  
Hórreo con cuberta de tella a dúas augas rematada nos extremos mediante cruz e pináculo de base cadrada. Costais formados por faixas, doelas e vigas de madeira sobre cepas de pedra embebidas nun cerramento enfoscado.



- Delimitación PARROQUIAL**
- Abades (Santa María)
  - Ansemil (San Pedro)
  - Breixa (Santiago)
  - Carboeiro (Santa María)
  - Cervaña (San Salvador)
  - Chapa (San Cibrao)
  - Cira (Santa Baia)
  - Cortegada (Santa María)
  - Dornelas (San Martiño)
  - Escuadro (San Salvador)
  - Fiestras (San Martiño)
  - Graba (San Miguel)
  - Lamela (San Miguel)
  - Laro (San Salvador)
  - Manduas (San Tirso)
  - Margaride (San Fiz)
  - Martixe (San Cristovo)
  - Moalde (San Mamede)
  - Negreiros (San Martiño)
  - O Castro (San Mamede)
  - Oleiros (San Miguel)
  - Parada (Santo Tomé)
  - Pazos (San Martiño)
  - Piñeiro (San Xiao)
  - Ponte (San Miguel)
  - Refoxos (San Paio)
  - Rellas (San Martiño)
  - Saídres (San Xoán)
  - Siador (San Miguel)
  - Silleda (Santa Baia)
  - Taboada (Santiago)
  - Vilar (San Martiño)
  - Xestoso (Santa María)



**CLASIFICACIÓN DO SOLO**

- Delimitación de Solo Urbano
- SNR
- SRPI
- SUD
- SRPO
- SRPAU
- SRPPC
- SRPPX
- SRPEN
- SRPA
- SPRF

**PATRIMONIO CULTURAL**

- Patrimonio Cultural
- Contorno de protección
- BIC
- CPX - Contorno de protección de Xacemento
- Camión Real
- Camión de Santiago
- Patrimonio Arqueolóxico (ZPI)
- Patrimonio Arqueolóxico (ZPI)
- API - Área de Protección Integral





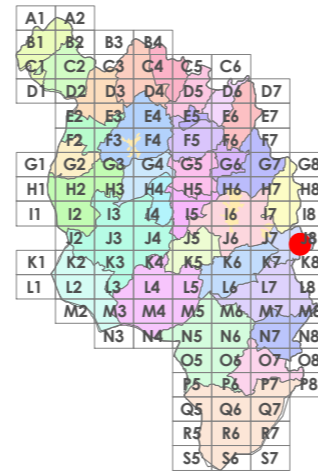
Código do elemento: **31.H02**

Página 489 de 513

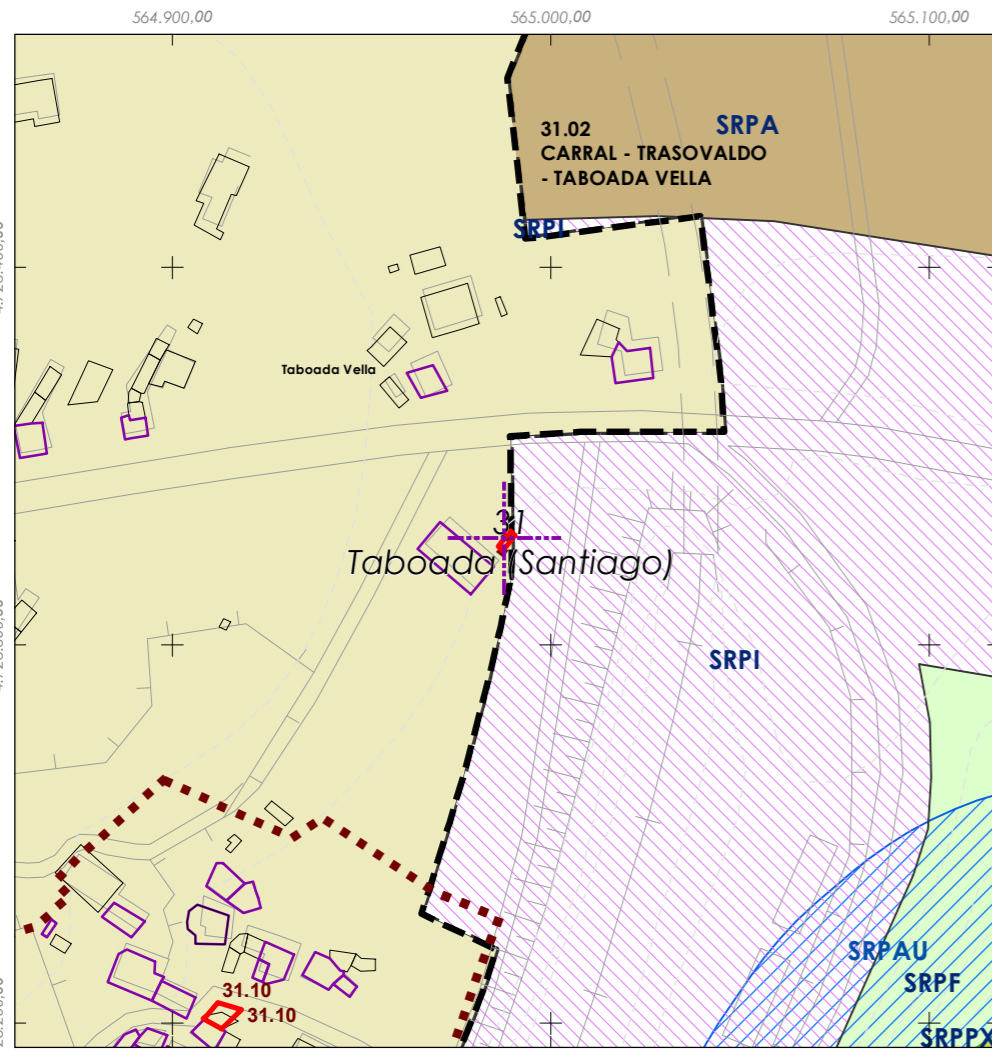
Denominación: **Hórreo**  
Localización: **Taboada (Santiago)**  
Parroquia: **Taboada (Santiago)**

Coordenadas UTM:  
UTM X: 564988 / UTM Y: 4726330  
Sistema de coordenadas:  
Proxección: (U.T.M.) European Datum 1950 Zona 29N  
Unidades: metros

**Descrición do ben:**  
Hórreo con cuberta de tella a dúas augas rematada nos extremos mediante cruz e pináculo de base cadrada. Costais formados por faixas, doelas e vigas de madeira sobre cepas de pedra.



- Delimitación PARROQUIAL**
- Abades (Santa María)
  - Ansemil (San Pedro)
  - Breixa (Santiago)
  - Carboeiro (Santa María)
  - Cervaña (San Salvador)
  - Chapa (San Cibrao)
  - Cira (Santa Baia)
  - Cortegada (Santa María)
  - Dornelas (San Martiño)
  - Escuadro (San Salvador)
  - Fiestras (San Martiño)
  - Graba (San Miguel)
  - Lamela (San Miguel)
  - Laro (San Salvador)
  - Manduas (San Tirso)
  - Margaride (San Fiz)
  - Martixe (San Cristovo)
  - Moalde (San Mamede)
  - Negreiros (San Martiño)
  - O Castro (San Mamede)
  - Oleiros (San Miguel)
  - Parada (Santo Tomé)
  - Pazos (San Martiño)
  - Piñeiro (San Xiao)
  - Ponte (San Miguel)
  - Refoxos (San Paio)
  - Rellas (San Martiño)
  - Saídres (San Xoán)
  - Siador (San Miguel)
  - Silleda (Santa Baia)
  - Taboada (Santiago)
  - Vilar (San Martiño)
  - Xestoso (Santa María)



**CLASIFICACIÓN DO SOLO**

- Delimitación de Solo Urbano
- SNR
- SRPAU
- SRPPC
- SRPPX
- SRPEN
- SRPA
- SRPF
- SRPO

**PATRIMONIO CULTURAL**

- Patrimonio Cultural
- Contorno de protección
- BIC
- CPX - Contorno de protección de Xacemento
- Camiño Real
- Camiño de Santiago
- Patrimonio Arqueolóxico (ZPI)
- Patrimonio Arqueolóxico (ZPI)
- API - Área de Protección Integral





Código do elemento: **31.H03**

Página 490 de 513

Denominación:  
**Hórreo**

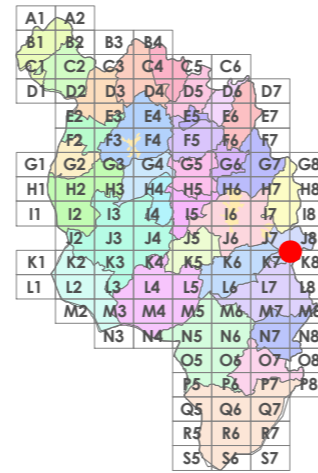
Coordenadas UTM:

Localización: **Carral - Trasovaldo - Taboada Vella**  
Parroquia: **Taboada (Santiago)**

UTM X: 564517 / UTM Y: 4725990  
Sistema de coordenadas:  
Proxección: (U.T.M.) European Datum 1950 Zona 29N  
Unidades: metros

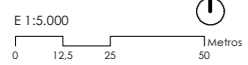
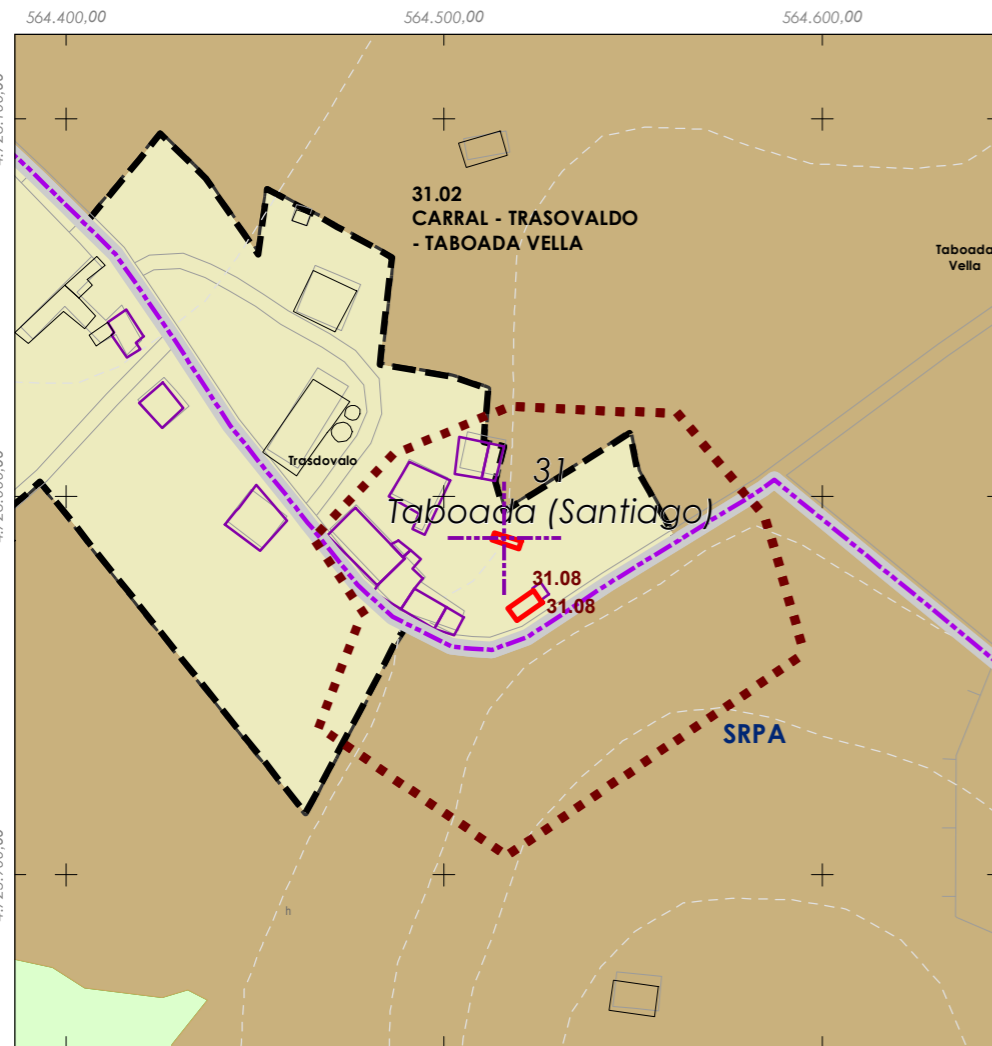
**Descrición do ben:**

Hórreo con cuberta de tella a dúas augas rematada nos extremos mediante cruz e pináculo de base cadrada. Costais formados por faixas, doelas e vigas de madeira sobre cepas de pedra.



- Delimitación PARROQUIAL**
- Abades (Santa María)
  - Ansemil (San Pedro)
  - Breixa (Santiago)
  - Carboeiro (Santa María)
  - Cervaña (San Salvador)
  - Chapa (San Cibrao)
  - Cira (Santa Baia)
  - Cortegada (Santa María)
  - Dornelas (San Martiño)
  - Escuadro (San Salvador)
  - Fiestras (San Martiño)
  - Graba (San Miguel)
  - Lamela (San Miguel)
  - Laro (San Salvador)
  - Manduas (San Tirso)
  - Margaride (San Fiz)
  - Martixe (San Cristovo)
  - Moalde (San Mamede)
  - Negreiros (San Martiño)
  - O Castro (San Mamede)
  - Oleiros (San Miguel)
  - Parada (Santo Tomé)
  - Pazos (San Martiño)
  - Piñeiro (San Xiao)
  - Ponte (San Miguel)
  - Refoxos (San Paio)
  - Rellas (San Martiño)
  - Saídres (San Xoán)
  - Siador (San Miguel)
  - Silleda (Santa Baia)
  - Taboada (Santiago)
  - Vilar (San Martiño)
  - Xestoso (Santa María)

- PATRIMONIO CULTURAL**
- Patrimonio Cultural
  - Contorno de protección
  - BIC
  - CPX - Contorno de protección de Xacemento
  - Camión Real
  - Camión de Santiago
- Patrimonio Arqueolóxico (ZPI)**
- Patrimonio Arqueolóxico (ZPI)
  - API - Área de Protección Integral



**CLASIFICACIÓN DO SOLO**

- Delimitación de Solo Urbano
- SNR
- SRPI
- SUD
- SRPO
- SRPAU
- SRPPC
- SRPPX
- SRPEN
- SRPA
- SPRF







Código do elemento: **31.H04**

Página 491 de 513

Denominación:  
**Hórreo**

Coordenadas UTM:

UTM X: 564126 / UTM Y: 4726200

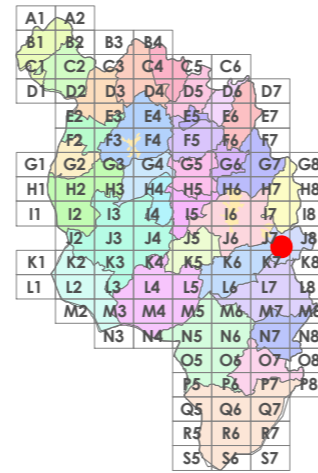
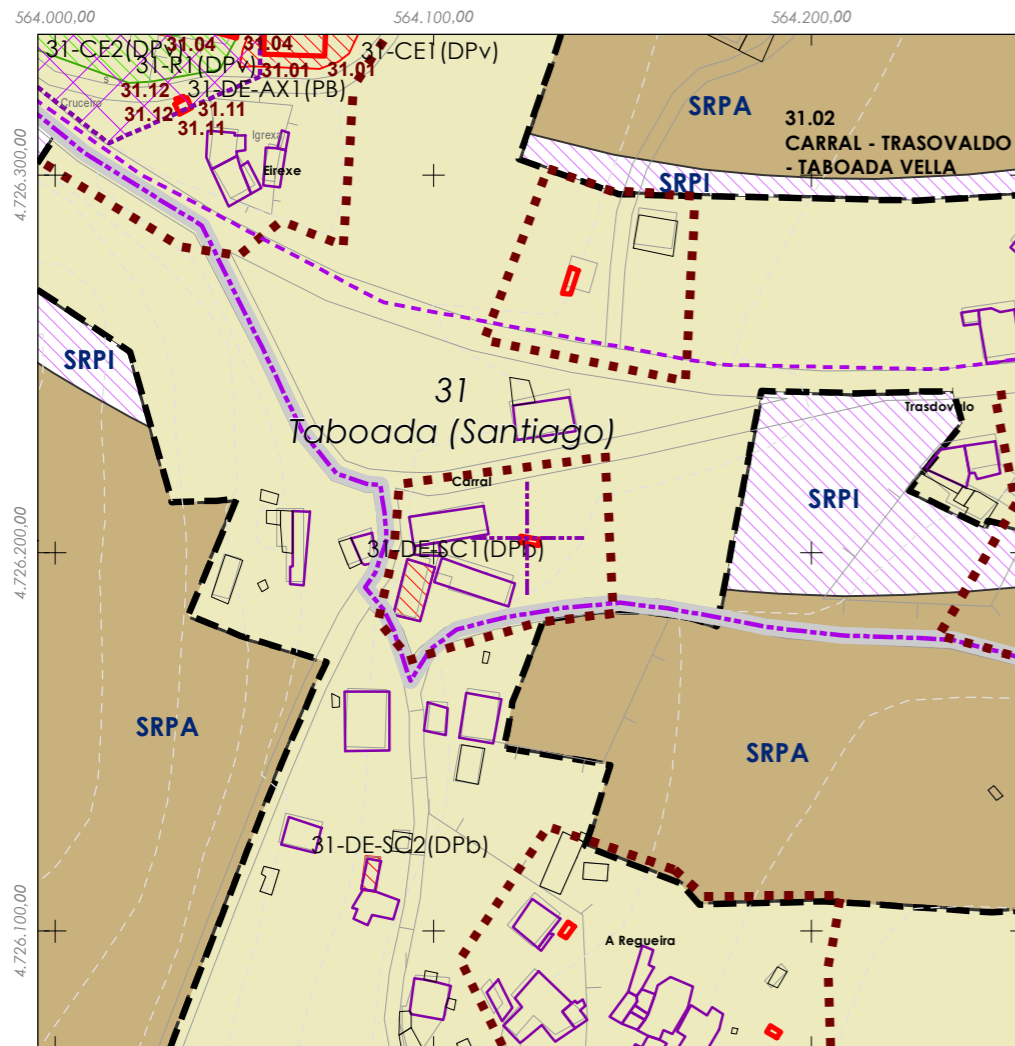
Localización: **Carral - Trasovaldo - Taboada Vella**

Sistema de coordenadas:  
Proxección: (U.T.M.) European Datum 1950 Zona 29N  
Unidades: metros

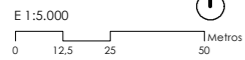
Parroquia: **Taboada (Santiago)**

**Descrición do ben:**

Hórreo con cuberta de tella a dúas augas rematada nos extremos mediante cruz e pináculo de base cadrada. Costais formados por faixas, doelas e vigas de madeira sobre cepas de pedra.



- Delimitación PARROQUIAL**
- Abades (Santa María)
  - Ansemil (San Pedro)
  - Breixa (Santiago)
  - Carboeiro (Santa María)
  - Cervaña (San Salvador)
  - Chapa (San Cibrao)
  - Cira (Santa Baia)
  - Cortegada (Santa María)
  - Dornelas (San Martiño)
  - Escuadro (San Salvador)
  - Fiestras (San Martiño)
  - Graba (San Miguel)
  - Lamela (San Miguel)
  - Laro (San Salvador)
  - Manduas (San Tirso)
  - Margaride (San Fiz)
  - Martixe (San Cristovo)
  - Moalde (San Mamede)
  - Negreiros (San Martiño)
  - O Castro (San Mamede)
  - Oleiros (San Miguel)
  - Parada (Santo Tomé)
  - Pazos (San Martiño)
  - Piñeiro (San Xiao)
  - Ponte (San Miguel)
  - Refoxos (San Paio)
  - Rellas (San Martiño)
  - Saídres (San Xoán)
  - Siador (San Miguel)
  - Silleda (Santa Baia)
  - Taboada (Santiago)
  - Vilar (San Martiño)
  - Xestoso (Santa María)



**CLASIFICACIÓN DO SOLO**

- Delimitación de Solo Urbano
- SNR
- SRPI
- SUD
- SRPO
- SRPAU
- SRPPC
- SRPPX
- SRPEN
- SRPA
- SPRF

**PATRIMONIO CULTURAL**

- Patrimonio Cultural
- Contorno de protección
- BIC
- CPX - Contorno de protección de Xacemento
- \*\*\* Camiño Real
- Camiño de Santiago
- Patrimonio Arqueolóxico (ZPI)**
- Patrimonio Arqueolóxico (ZPI)
- API - Área de Protección Integral





Código do elemento: **31.H05**

Página 492 de 513

Denominación:  
**Hórreo**

Coordenadas UTM:

UTM X: 564136 / UTM Y: 4726270

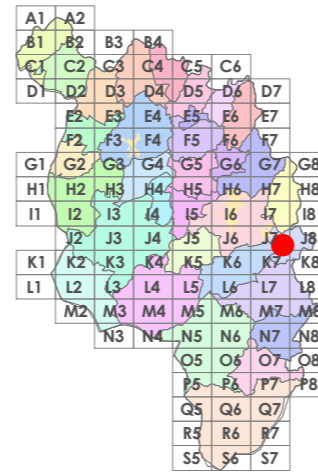
Localización: **Carral - Trasovaldo - Taboada Vella**

Parroquia: **Taboada (Santiago)**

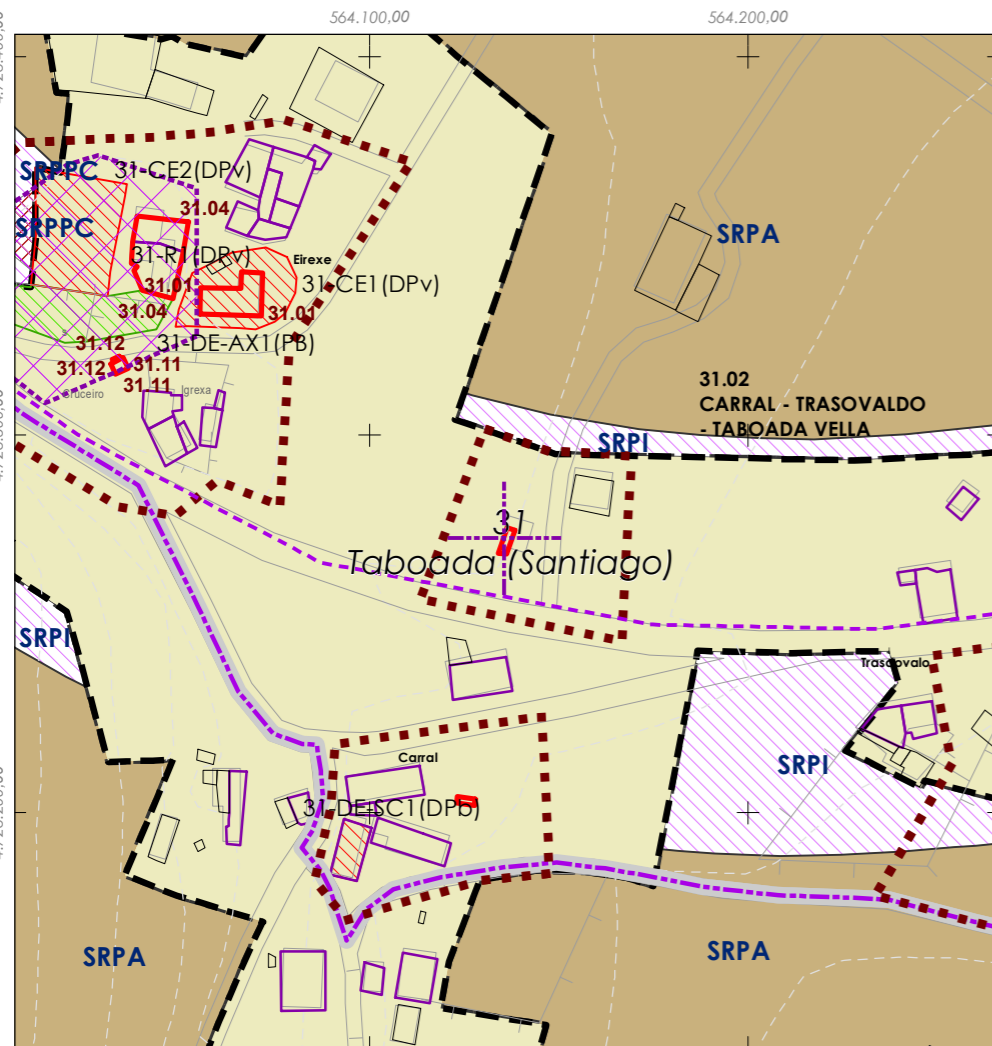
Sistema de coordenadas:  
Proxección: (U.T.M.) European Datum 1950 Zona 29N  
Unidades: metros

**Descrición do ben:**

Hórreo con cuberta de tella a dúas augas rematada nos extremos mediante cruz e pináculo de base cadrada. Costais formados por faixas, doelas e vigas de madeira sobre cepas de pedra.



- Delimitación PARROQUIAL**
- Abades (Santa María)
  - Moalde (San Mamede)
  - Ansemil (San Pedro)
  - Negreiros (San Martiño)
  - Breixa (Santiago)
  - O Castro (San Mamede)
  - Carboeiro (Santa María)
  - Oleiros (San Miguel)
  - Cervaña (San Salvador)
  - Parada (Santo Tomé)
  - Chapa (San Cibrao)
  - Pazos (San Martiño)
  - Cira (Santa Baia)
  - Piñeiro (San Xiao)
  - Cortegada (Santa María)
  - Ponte (San Miguel)
  - Dornelas (San Martiño)
  - Refoxos (San Paio)
  - Escuadro (San Salvador)
  - Rellas (San Martiño)
  - Fiestras (San Martiño)
  - Saídres (San Xoán)
  - Graba (San Miguel)
  - Siador (San Miguel)
  - Lamela (San Miguel)
  - Silleda (Santa Baia)
  - Laro (San Salvador)
  - Taboada (Santiago)
  - Manduas (San Tirso)
  - Vilar (San Martiño)
  - Margaride (San Fiz)
  - Xestoso (Santa María)



**CLASIFICACIÓN DO SOLO**

- Delimitación de Solo Urbano
- SRPAU
- SNR
- SRPPC
- SNR
- SRPPX
- SRPI
- SRPEN
- SUD
- SRPA
- SRPO
- SPRF

**PATRIMONIO CULTURAL**

- Patrimonio Cultural
- Contorno de protección
- BIC
- CPX - Contorno de protección de Xacemento
- Camiño Real
- Camiño de Santiago
- Patrimonio Arqueolóxico (ZPI)**
- Patrimonio Arqueolóxico (ZPI)
- API - Área de Protección Integral





Código do elemento: **31.H06**

Página 493 de 513

Denominación:  
**Hórreo**

Localización: **Carral - Trasovaldo - Taboada Vella**  
Parroquia: **Taboada (Santiago)**

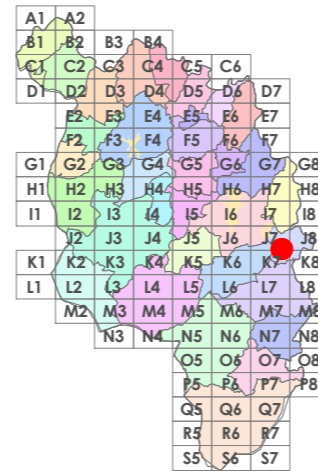
Coordenadas UTM:

UTM X: 564135 / UTM Y: 4726100

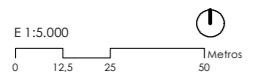
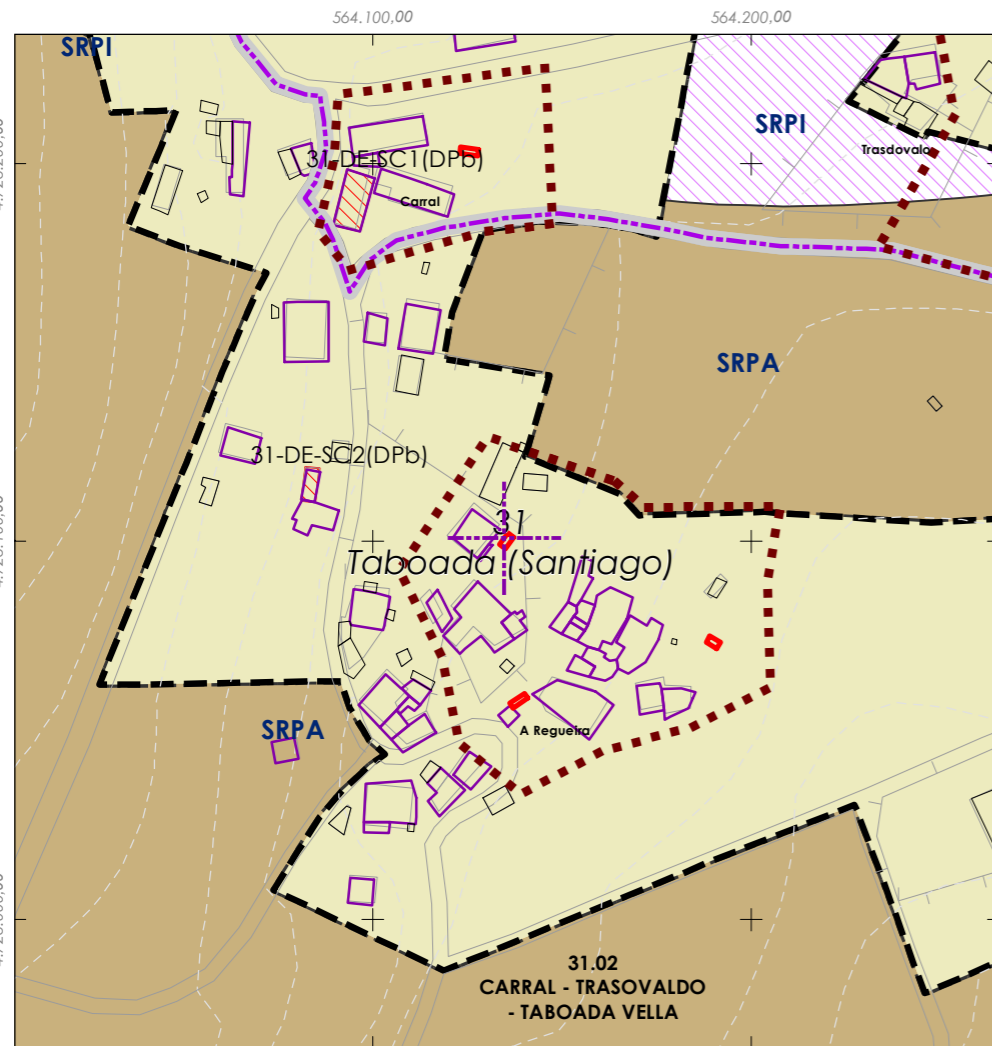
Sistema de coordenadas:  
Proxección: (U.T.M.) European Datum 1950 Zona 29N  
Unidades: metros

**Descrición do ben:**

Hórreo con cuberta de tella a dúas augas rematada nos extremos mediante cruz e pináculo de base cadrada. Costais formados por faixas, doelas e vigas de madeira sobre cepas de pedra.



- Delimitación PARROQUIAL**
- Abades (Santa María)
  - Ansemil (San Pedro)
  - Breixa (Santiago)
  - Carboeiro (Santa María)
  - Cervaña (San Salvador)
  - Chapa (San Cibrao)
  - Cira (Santa Baia)
  - Cortegada (Santa María)
  - Dornelas (San Martiño)
  - Escuadro (San Salvador)
  - Fiestras (San Martiño)
  - Graba (San Miguel)
  - Lamela (San Miguel)
  - Laro (San Salvador)
  - Manduas (San Tirso)
  - Margaride (San Fiz)
  - Martixe (San Cristovo)
  - Moalde (San Mamede)
  - Negreiros (San Martiño)
  - O Castro (San Mamede)
  - Oleiros (San Miguel)
  - Parada (Santo Tomé)
  - Pazos (San Martiño)
  - Piñeiro (San Xiao)
  - Ponte (San Miguel)
  - Refoxos (San Paio)
  - Rellas (San Martiño)
  - Saídres (San Xoán)
  - Siador (San Miguel)
  - Silleda (Santa Baia)
  - Taboada (Santiago)
  - Vilar (San Martiño)
  - Xestoso (Santa María)



**CLASIFICACIÓN DO SOLO**

- Delimitación de Solo Urbano
- SNR
- SRPI
- SUD
- SRPO
- SRPAU
- SRPPC
- SRPPX
- SRPEN
- SRPA
- SPRF

**PATRIMONIO CULTURAL**

- Patrimonio Cultural
- Contorno de protección
- BIC
- CPX - Contorno de protección de Xacemento
- Camión Real
- Camión de Santiago
- Patrimonio Arqueolóxico (ZPI)
- Patrimonio Arqueolóxico (ZPI)
- API - Área de Protección Integral





Código do elemento: **31.H07**

Página 494 de 513

Denominación:

**Hórreo**

Coordenadas UTM:

UTM X: 564190 / UTM Y: 4726070

Localización:

**Carral - Trasovaldo - Taboada Vella**

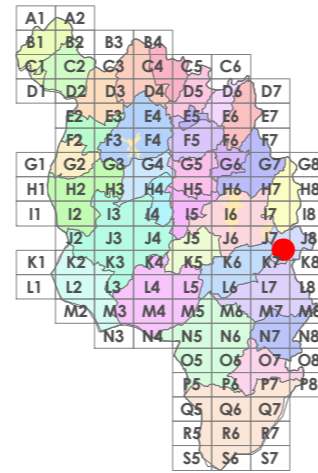
Parroquia:

**Taboada (Santiago)**

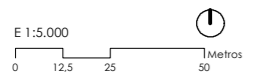
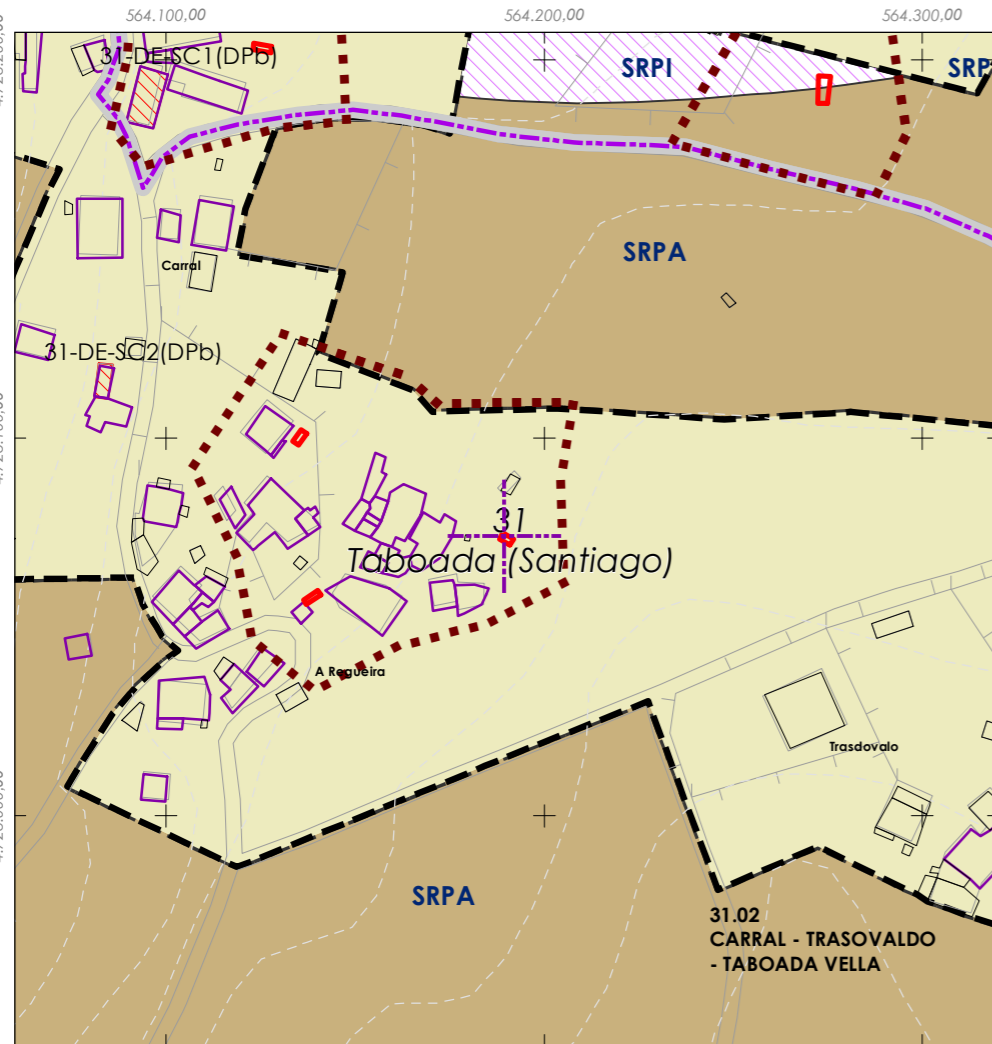
Sistema de coordenadas:  
Proxección: (U.T.M.) European Datum 1950 Zona 29N  
Unidades: metros

**Descrición do ben:**

Hórreo con cuberta de tella a dúas augas sobre estrutura de madeira. Costais formados por faixas, doelas e vigas de madeira sobre cepas de pedra.



Delimitación PARROQUIAL	



**CLASIFICACIÓN DO SOLO**


**PATRIMONIO CULTURAL**

<b>Patrimonio Arqueolóxico (ZPI)</b>	





Código do elemento: **31.H08**

Página 495 de 513

Denominación:

**Hórreo**

Coordenadas UTM:

UTM X: 564139 / UTM Y: 4726060

Localización:

**Carral - Trasovaldo - Taboada Vella**

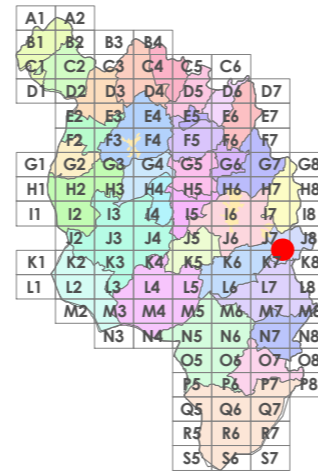
Parroquia:

**Taboada (Santiago)**

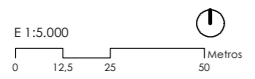
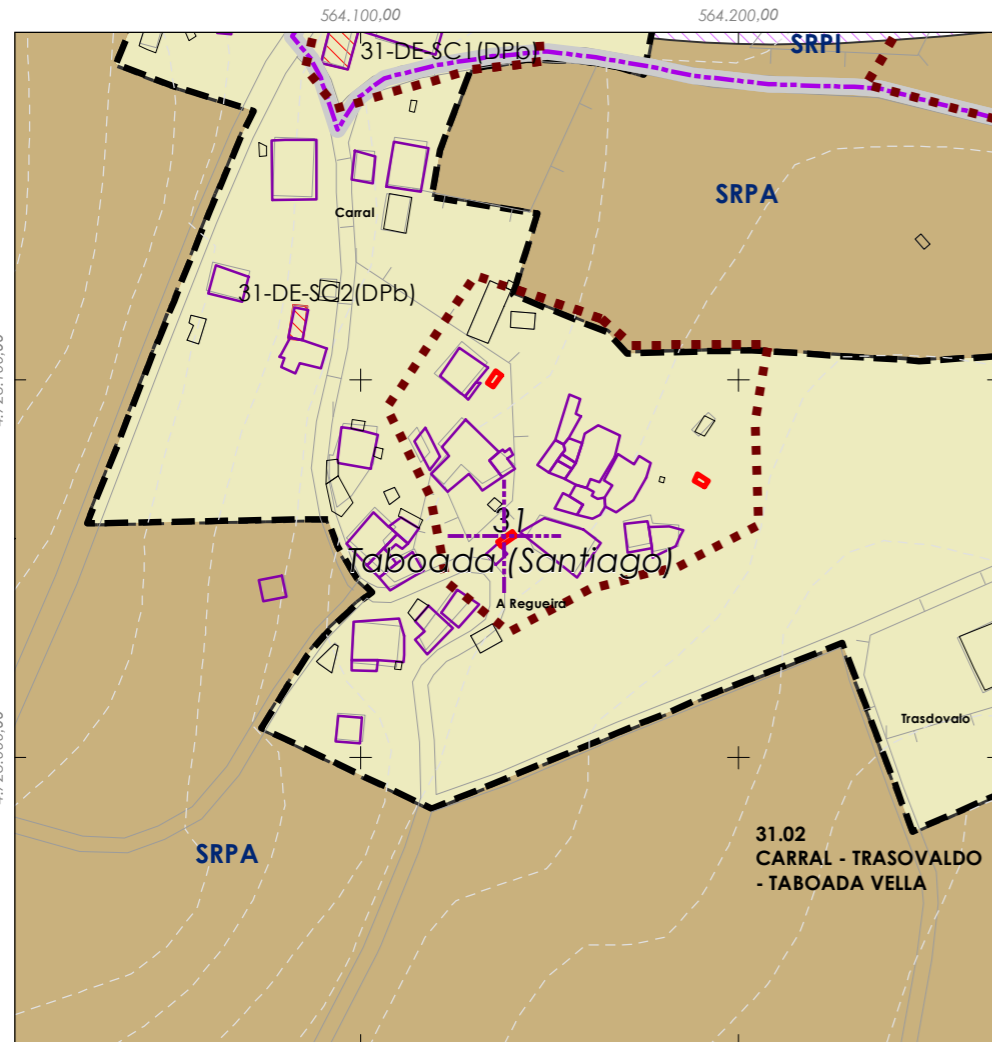
Sistema de coordenadas:  
Proxección: (U.T.M.) European Datum 1950 Zona 29N  
Unidades: metros

**Descrición do ben:**

Hórreo con cuberta de tella a dúas augas sobre estrutura de madeira. Costais formados por faixas, doelas e vigas de madeira sobre cepas de pedra pechadas tamén con madeira.



Delimitación PARROQUIAL	
	Abades (Santa María)
	Ansemil (San Pedro)
	Breixa (Santiago)
	Carboeiro (Santa María)
	Cervaña (San Salvador)
	Chapa (San Cibrao)
	Cira (Santa Baia)
	Cortegada (Santa María)
	Dornelas (San Martiño)
	Escuadro (San Salvador)
	Fiestras (San Martiño)
	Graba (San Miguel)
	Lamela (San Miguel)
	Laro (San Salvador)
	Manduas (San Tirso)
	Margaride (San Fiz)
	Martixe (San Cristovo)
	Moalde (San Mamede)
	Negreiros (San Martiño)
	O Castro (San Mamede)
	Oleiros (San Miguel)
	Parada (Santo Tomé)
	Pazos (San Martiño)
	Piñeiro (San Xiao)
	Ponte (San Miguel)
	Refoxos (San Paio)
	Rellas (San Martiño)
	Saídres (San Xoán)
	Siador (San Miguel)
	Silleda (Santa Baia)
	Taboada (Santiago)
	Vilar (San Martiño)
	Xestoso (Santa María)



**CLASIFICACIÓN DO SOLO**

	Delimitación de Solo Urbano		SRPAU
	SNR		SRPPC
	SRPI		SRPPX
	SUD		SRPEN
	SRPO		SRPA
			SPRF

**PATRIMONIO CULTURAL**

	Patrimonio Cultural
	Contorno de protección
	BIC
	CPX - Contorno de protección de Xacemento
	*** Camiño Real
	— Camiño de Santiago
<b>Patrimonio Arqueolóxico (ZPI)</b>	
	Patrimonio Arqueolóxico (ZPI)
	API - Área de Protección Integral





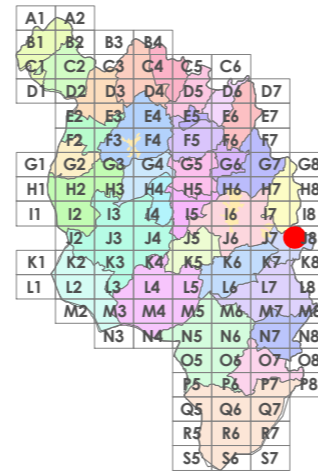
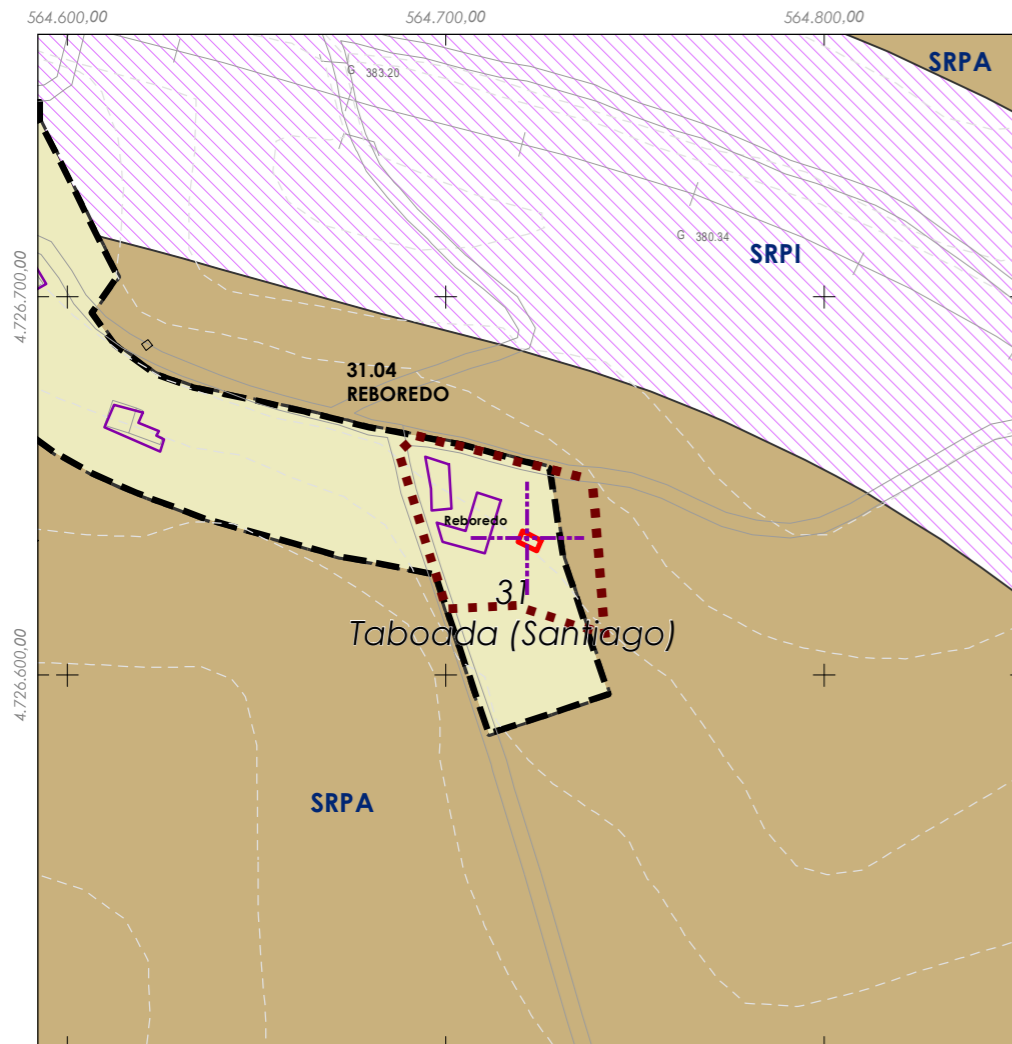
Código do elemento: **31.H09**

Página 496 de 513

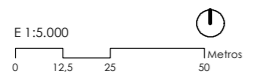
Denominación:  
**Hórreo**  
Localización: **Reboredo**  
Parroquia: **Taboada (Santiago)**

Coordenadas UTM:  
UTM X: 564722 / UTM Y: 4726640  
Sistema de coordenadas:  
Proxección: (U.T.M.) European Datum 1950 Zona 29N  
Unidades: metros

**Descrición do ben:**  
Hórreo con cuberta de tella a dúas augas rematada nos extremos mediante cruz e pináculo de base cadrada. Costais formados por faixas, doelas e vigas de madeira sobre basamento enlucado.



- Delimitación PARROQUIAL**
- Abades (Santa María)
  - Ansemil (San Pedro)
  - Breixa (Santiago)
  - Carboeiro (Santa María)
  - Cervaña (San Salvador)
  - Chapa (San Cibrao)
  - Cira (Santa Baia)
  - Cortegada (Santa María)
  - Dornelas (San Martiño)
  - Escuadro (San Salvador)
  - Fiestras (San Martiño)
  - Graba (San Miguel)
  - Lamela (San Miguel)
  - Laro (San Salvador)
  - Manduas (San Tirso)
  - Margaride (San Fiz)
  - Martixe (San Cristovo)
  - Moalde (San Mamede)
  - Negreiros (San Martiño)
  - O Castro (San Mamede)
  - Oleiros (San Miguel)
  - Parada (Santo Tomé)
  - Pazos (San Martiño)
  - Piñeiro (San Xiao)
  - Ponte (San Miguel)
  - Refoxos (San Paio)
  - Rellas (San Martiño)
  - Saídres (San Xoán)
  - Siador (San Miguel)
  - Silleda (Santa Baia)
  - Taboada (Santiago)
  - Vilar (San Martiño)
  - Xestoso (Santa María)



**CLASIFICACIÓN DO SOLO**

- Delimitación de Solo Urbano
- SNR
- SRPAU
- SRPPC
- SRPPX
- SRPEN
- SRPA
- SRPF
- SUD
- SRPO

**PATRIMONIO CULTURAL**

- Patrimonio Cultural
- Contorno de protección
- BIC
- CPX - Contorno de protección de Xacemento
- Camión Real
- Camión de Santiago
- Patrimonio Arqueolóxico (ZPI)
- Patrimonio Arqueolóxico (ZPI)
- API - Área de Protección Integral





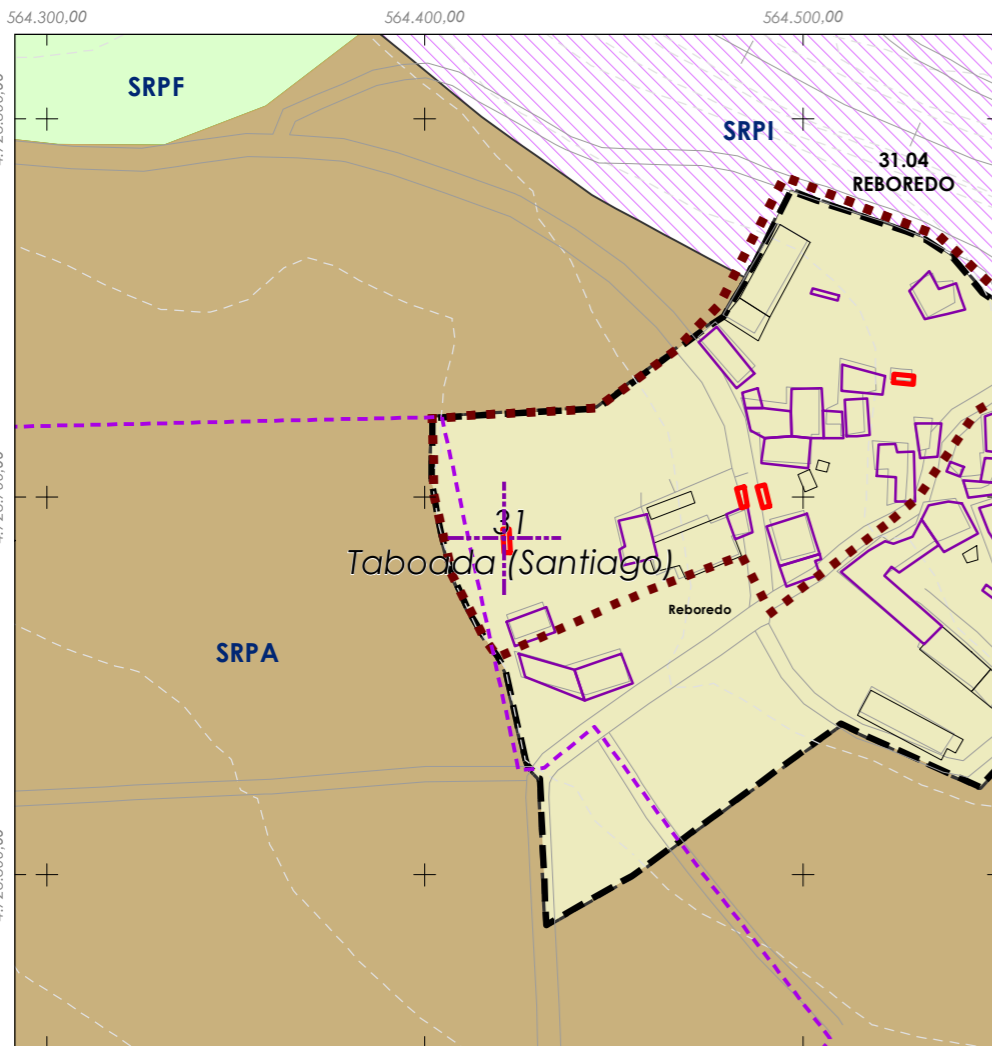
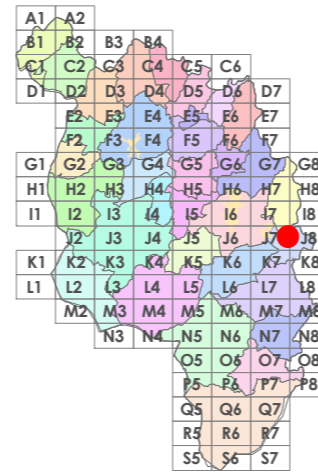
Código do elemento: **31.H10**

Página 497 de 513

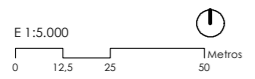
Denominación: **Hórreo**  
Localización: **Reboredo**  
Parroquia: **Taboada (Santiago)**

Coordenadas UTM:  
UTM X: 564422 / UTM Y: 4726690  
Sistema de coordenadas:  
Proxección: (U.T.M.) European Datum 1950 Zona 29N  
Unidades: metros

**Descrición do ben:**  
Hórreo con cuberta de tella a dúas augas rematada nos extremos mediante cruz e pináculo de base cadrada. Costais formados por faixas, doelas e vigas de madeira sobre cepas de pedra.



- Delimitación PARROQUIAL**
- Abades (Santa María)
  - Ansemil (San Pedro)
  - Breixa (Santiago)
  - Carboeiro (Santa María)
  - Cervaña (San Salvador)
  - Chapa (San Cibrao)
  - Cira (Santa Baia)
  - Cortegada (Santa María)
  - Dornelas (San Martiño)
  - Escuadro (San Salvador)
  - Fiestras (San Martiño)
  - Graba (San Miguel)
  - Lamela (San Miguel)
  - Laro (San Salvador)
  - Manduas (San Tirso)
  - Margaride (San Fiz)
  - Martixe (San Cristovo)
  - Moalde (San Mamede)
  - Negreiros (San Martiño)
  - O Castro (San Mamede)
  - Oleiros (San Miguel)
  - Parada (Santo Tomé)
  - Pazos (San Martiño)
  - Piñeiro (San Xiao)
  - Ponte (San Miguel)
  - Refoxos (San Paio)
  - Rellas (San Martiño)
  - Saídres (San Xoán)
  - Siador (San Miguel)
  - Silleda (Santa Baia)
  - Taboada (Santiago)
  - Vilar (San Martiño)
  - Xestoso (Santa María)



**CLASIFICACIÓN DO SOLO**

- Delimitación de Solo Urbano
- SNR
- SRPAU
- SRPPC
- SRPPX
- SRPEN
- SRPA
- SRPF
- SUD
- SRPO

**PATRIMONIO CULTURAL**

- Patrimonio Cultural
- Contorno de protección
- BIC
- CPX - Contorno de protección de Xacemento
- Camiño Real
- Camiño de Santiago
- Patrimonio Arqueolóxico (ZPI)
- Patrimonio Arqueolóxico (ZPI)
- API - Área de Protección Integral





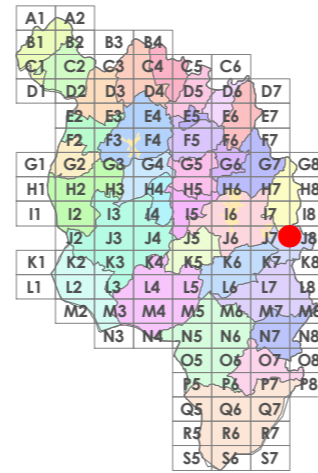
Código do elemento: **31.H11**

Página 498 de 513

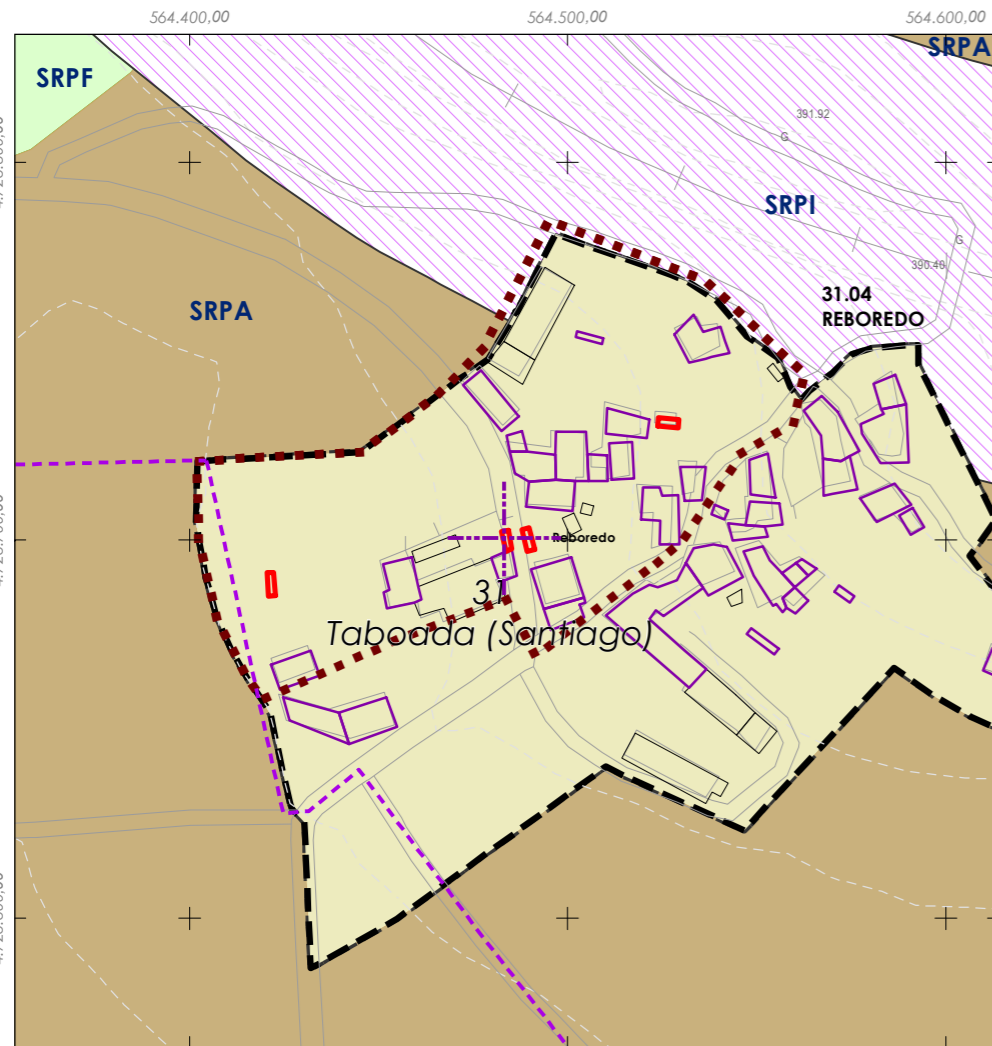
Denominación: **Hórreo**  
Localización: **Reboredo**  
Parroquia: **Taboada (Santiago)**

Coordenadas UTM:  
UTM X: 564484 / UTM Y: 4726700  
Sistema de coordenadas:  
Proxección: (U.T.M.) European Datum 1950 Zona 29N  
Unidades: metros

**Descrición do ben:**  
Hórreo con cuberta de tella a dúas augas rematada nos extremos mediante cruz e pináculo de base cadrada. Costais formados por faixas, doelas e vigas de madeira sobre cepas de pedra embebidas no cerramento enfoscado da parte inferior.



- Delimitación PARROQUIAL**
- Abades (Santa María)
  - Ansemil (San Pedro)
  - Breixa (Santiago)
  - Carboeiro (Santa María)
  - Cervaña (San Salvador)
  - Chapa (San Cibrao)
  - Cira (Santa Baia)
  - Cortegada (Santa María)
  - Dornelas (San Martiño)
  - Escuadro (San Salvador)
  - Fiestras (San Martiño)
  - Graba (San Miguel)
  - Lamela (San Miguel)
  - Laro (San Salvador)
  - Manduas (San Tirso)
  - Margaride (San Fiz)
  - Martixe (San Cristovo)
  - Moalde (San Mamede)
  - Negreiros (San Martiño)
  - O Castro (San Mamede)
  - Oleiros (San Miguel)
  - Parada (Santo Tomé)
  - Pazos (San Martiño)
  - Piñeiro (San Xiao)
  - Ponte (San Miguel)
  - Refoxos (San Paio)
  - Rellas (San Martiño)
  - Saídres (San Xoán)
  - Siador (San Miguel)
  - Silleda (Santa Baia)
  - Taboada (Santiago)
  - Vilar (San Martiño)
  - Xestoso (Santa María)



- CLASIFICACIÓN DO SOLO**
- Delimitación de Solo Urbano
  - SNR
  - SRPAU
  - SRPPC
  - SRPPX
  - SRPEN
  - SRPA
  - SRPF
  - SRPI
  - SUD
  - SRPO
- PATRIMONIO CULTURAL**
- Patrimonio Cultural
  - Contorno de protección
  - BIC
  - CPX - Contorno de protección de Xacemento
  - Camión Real
  - Camión de Santiago
- Patrimonio Arqueolóxico (ZPI)**
- Patrimonio Arqueolóxico (ZPI)
  - API - Área de Protección Integral







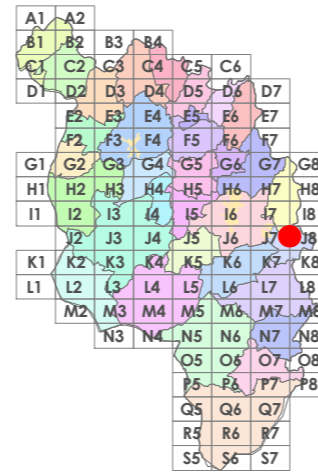
Código do elemento: **31.H12**

Página 499 de 513

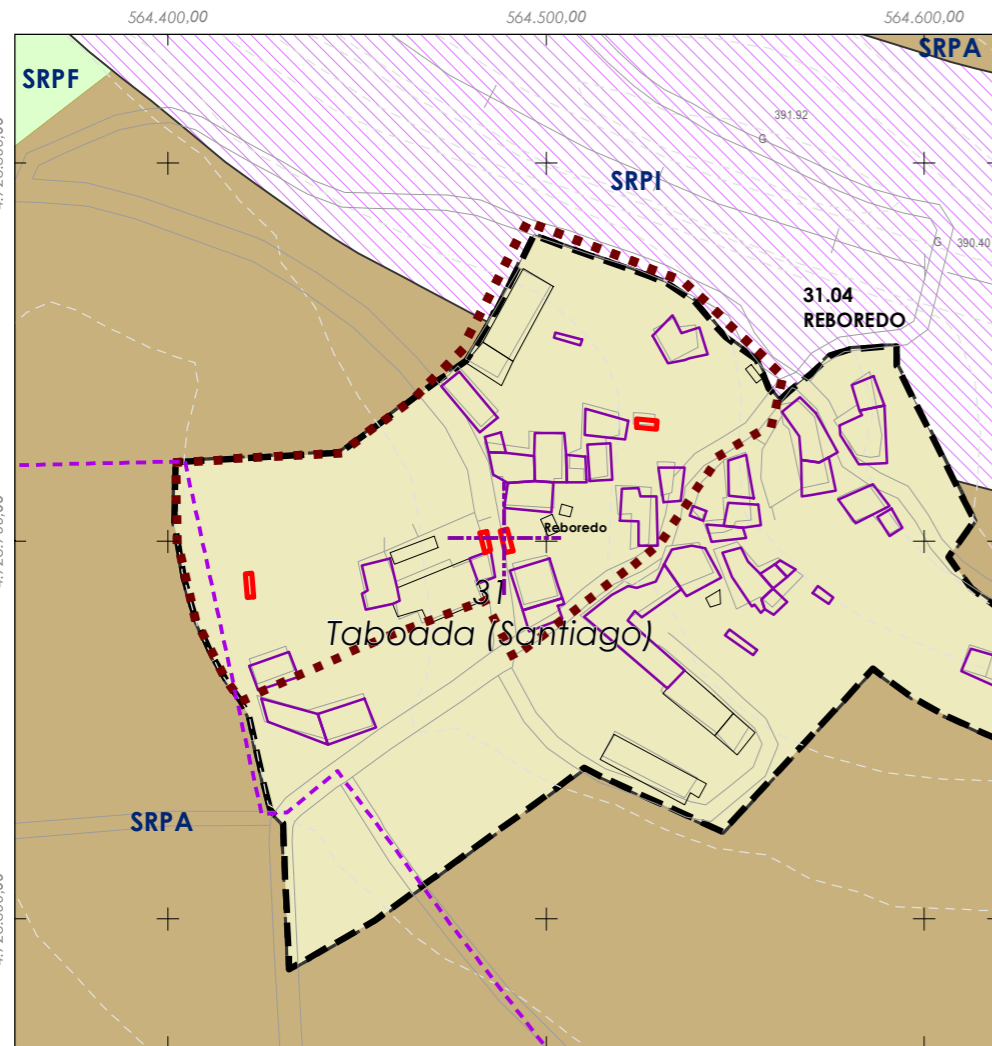
Denominación: **Hórreo**  
Localización: **Reboredo**  
Parroquia: **Taboada (Santiago)**

Coordenadas UTM:  
UTM X: 564490 / UTM Y: 4726700  
Sistema de coordenadas:  
Proxección: U.T.M. European Datum 1950 Zona 29N  
Unidades: metros

**Descrición do ben:**  
Hórreo con cuberta de tella a dúas augas rematada nos extremos mediante cruz e pináculo de base cadrada. Costais formados por faixas, doelas e vigas de madeira sobre cepas de pedra embebidas no cerramento enfoscado da parte inferior.



- Delimitación PARROQUIAL**
- Abades (Santa María)
  - Ansemil (San Pedro)
  - Breixa (Santiago)
  - Carboeiro (Santa María)
  - Cervaña (San Salvador)
  - Chapa (San Cibrao)
  - Cira (Santa Baia)
  - Cortegada (Santa María)
  - Dornelas (San Martiño)
  - Escuadro (San Salvador)
  - Fiestras (San Martiño)
  - Graba (San Miguel)
  - Lamela (San Miguel)
  - Laro (San Salvador)
  - Manduas (San Tirso)
  - Margaride (San Fiz)
  - Martixe (San Cristovo)
  - Moalde (San Mamede)
  - Negreiros (San Martiño)
  - O Castro (San Mamede)
  - Oleiros (San Miguel)
  - Parada (Santo Tomé)
  - Pazos (San Martiño)
  - Piñeiro (San Xiao)
  - Ponte (San Miguel)
  - Refoxos (San Paio)
  - Rellas (San Martiño)
  - Saídres (San Xoán)
  - Siador (San Miguel)
  - Silleda (Santa Baia)
  - Taboada (Santiago)
  - Vilar (San Martiño)
  - Xestoso (Santa María)



- E 1:5.000
- CLASIFICACIÓN DO SOLO**
- Delimitación de Solo Urbano
  - SNR
  - SRPAU
  - SRPPC
  - SRPPX
  - SRPEN
  - SRPA
  - SRPF
- PATRIMONIO CULTURAL**
- Patrimonio Cultural
  - Contorno de protección
  - BIC
  - CPX - Contorno de protección de Xacemento
  - Camión Real
  - Camión de Santiago
- Patrimonio Arqueolóxico (ZPI)**
- Patrimonio Arqueolóxico (ZPI)
  - API - Área de Protección Integral





Código do elemento: **31.H13**

Página 500 de 513

Denominación:

**Hórreo**

Coordenadas UTM:

UTM X: 564527 / UTM Y: 4726730

Localización:

**Reboredo**

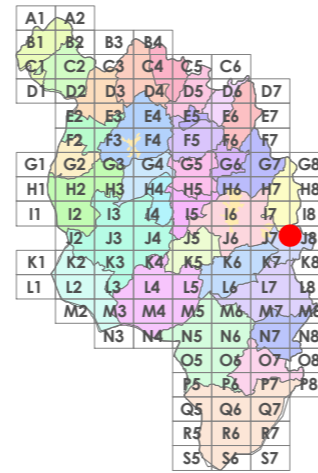
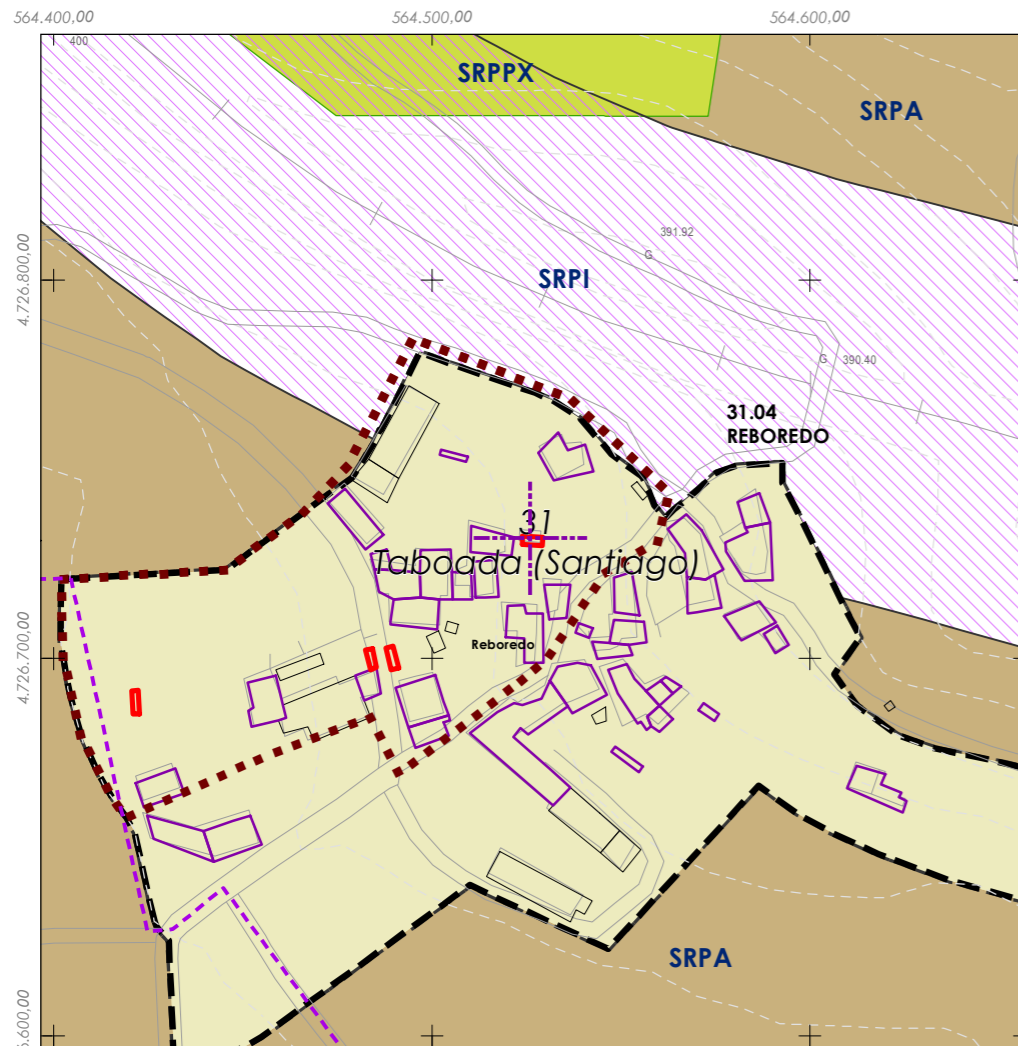
Parroquia:

**Taboada (Santiago)**

Sistema de coordenadas:  
Proxección: (U.T.M.) European Datum 1950 Zona 29N  
Unidades: metros

**Descrición do ben:**

Hórreo con cuberta de tella a dúas augas rematada nos extremos mediante cruz e pináculo de base cadrada. Costais formados por faixas, doelas e vigas de madeira sobre cepas de pedra.



- Delimitación PARROQUIAL**
- Abades (Santa María)
  - Ansemil (San Pedro)
  - Breixa (Santiago)
  - Carboeiro (Santa María)
  - Cervaña (San Salvador)
  - Chapa (San Cibrao)
  - Cira (Santa Baia)
  - Cortegada (Santa María)
  - Dornelas (San Martiño)
  - Escuadro (San Salvador)
  - Fiestras (San Martiño)
  - Graba (San Miguel)
  - Lamela (San Miguel)
  - Laro (San Salvador)
  - Manduas (San Tirso)
  - Margaride (San Fiz)
  - Martixe (San Cristovo)
  - Moalde (San Mamede)
  - Negreiros (San Martiño)
  - O Castro (San Mamede)
  - Oleiros (San Miguel)
  - Parada (Santo Tomé)
  - Pazos (San Martiño)
  - Piñeiro (San Xiao)
  - Ponte (San Miguel)
  - Refoxos (San Paio)
  - Rellas (San Martiño)
  - Saídres (San Xoán)
  - Siador (San Miguel)
  - Silleda (Santa Baia)
  - Taboada (Santiago)
  - Vilar (San Martiño)
  - Xestoso (Santa María)



**CLASIFICACIÓN DO SOLO**

- Delimitación de Solo Urbano
- SNR
- SRPAU
- SRPPC
- SRPPX
- SRPEN
- SRPA
- SUD
- SRPO
- SRPF

**PATRIMONIO CULTURAL**

- Patrimonio Cultural
- Contorno de protección
- BIC
- CPX - Contorno de protección de Xacemento
- Camión Real
- Camión de Santiago
- Patrimonio Arqueolóxico (ZPI)
- Patrimonio Arqueolóxico (ZPI)
- API - Área de Protección Integral





Código do elemento: **31.H14**

Página 501 de 513

Denominación:

**Hórreo**

Coordenadas UTM:

UTM X: 564354 / UTM Y: 4726230

Localización:

**Carral - Trasovaldo - Taboada Vella**

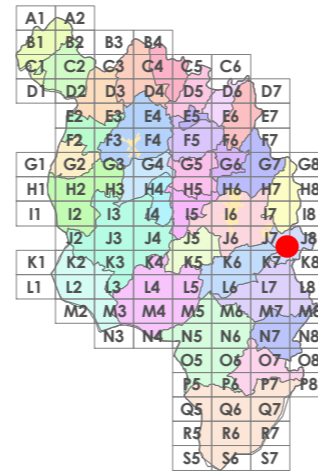
Parroquia:

**Taboada (Santiago)**

Sistema de coordenadas:  
Proxección: (U.T.M.) European Datum 1950 Zona 29N  
Unidades: metros

**Descrición do ben:**

Hórreo con cuberta de tella a dúas augas rematada nos extremos mediante cruz e pináculo de base cadrada. Costais formados por faixas, doelas e vigas de madeira sobre cepas de pedra.

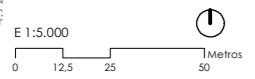
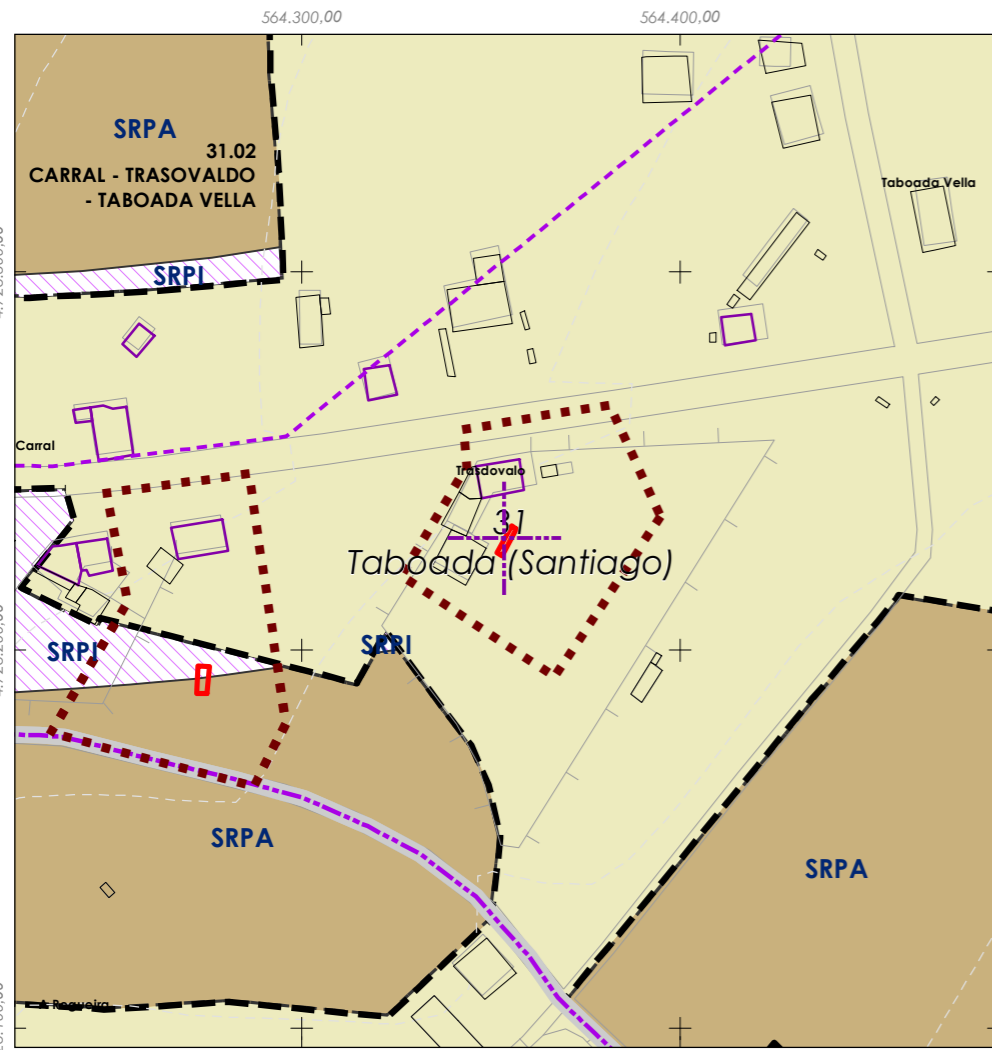


**Delimitación PARROQUIAL**

- |                         |                         |
|-------------------------|-------------------------|
| Abades (Santa María)    | Martixe (San Cristovo)  |
| Ansemil (San Pedro)     | Moalde (San Mamede)     |
| Breixa (Santiago)       | Negreiros (San Martiño) |
| Carboeiro (Santa María) | O Castro (San Mamede)   |
| Cervaña (San Salvador)  | Oleiros (San Miguel)    |
| Chapa (San Cibrao)      | Parada (Santo Tomé)     |
| Cira (Santa Baia)       | Pazos (San Martiño)     |
| Cortegada (Santa María) | Piñeiro (San Xiao)      |
| Dornelas (San Martiño)  | Ponte (San Miguel)      |
| Escuadro (San Salvador) | Refoxos (San Paio)      |
| Fiestras (San Martiño)  | Rellas (San Martiño)    |
| Graba (San Miguel)      | Saídres (San Xoán)      |
| Lamela (San Miguel)     | Siador (San Miguel)     |
| Laro (San Salvador)     | Silleda (Santa Baia)    |
| Manduas (San Tirso)     | Taboada (Santiago)      |
| Margaride (San Fiz)     | Vilar (San Martiño)     |
|                         | Xestoso (Santa María)   |

**PATRIMONIO CULTURAL**

- Patrimonio Cultural
- Contorno de protección
- BIC
- CPX - Contorno de protección de Xacemento
- \*\*\* Camiño Real
- Camiño de Santiago
- Patrimonio Arqueolóxico (ZPI)**
- Patrimonio Arqueolóxico (ZPI)
- API - Área de Protección Integral



**CLASIFICACIÓN DO SOLO**

- |                             |       |
|-----------------------------|-------|
| Delimitación de Solo Urbano | SRPAU |
| SNR                         | SRPPC |
| SRPI                        | SRPPX |
| SUD                         | SRPEN |
| SRPO                        | SRPA  |
|                             | SPRF  |





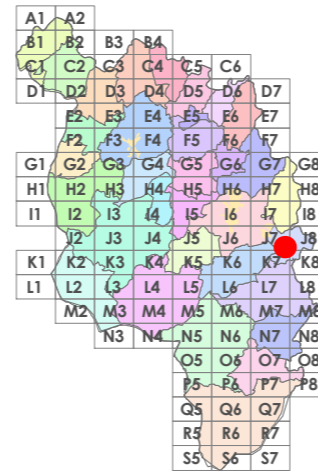
Código do elemento: **31.H15**

Página 502 de 513

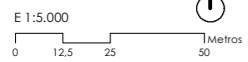
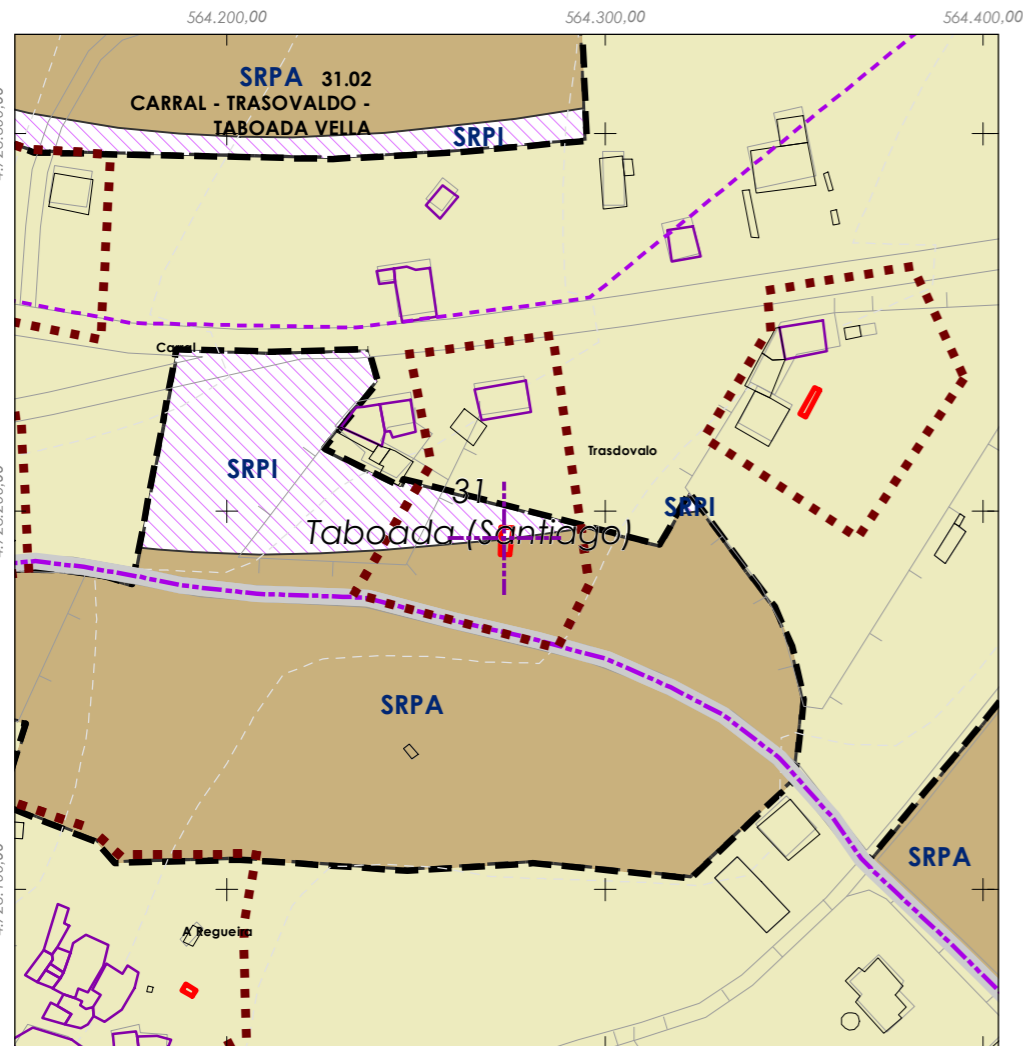
Denominación: **Hórreo**  
Localización: **Taboada (Santiago)**  
Parroquia: **Taboada (Santiago)**

Coordenadas UTM:  
UTM X: 564274 / UTM Y: 4726190  
Sistema de coordenadas:  
Proxección: (U.T.M.) European Datum 1950 Zona 29N  
Unidades: metros

**Descrición do ben:**  
Hórreo con cuberta de tella a dúas augas rematada nos extremos mediante cruz e pináculo de base cadrada. Costais formados por faixas, doelas e vigas de madeira sobre cepas de pedra.



- Delimitación PARROQUIAL**
- Abades (Santa María)
  - Ansemil (San Pedro)
  - Breixa (Santiago)
  - Carboeiro (Santa María)
  - Cervaña (San Salvador)
  - Chapa (San Cibrao)
  - Cira (Santa Baia)
  - Cortegada (Santa María)
  - Dornelas (San Martiño)
  - Escuadro (San Salvador)
  - Fiestras (San Martiño)
  - Graba (San Miguel)
  - Lamela (San Miguel)
  - Laro (San Salvador)
  - Manduas (San Tirso)
  - Margaride (San Fiz)
  - Martixe (San Cristovo)
  - Moalde (San Mamede)
  - Negreiros (San Martiño)
  - O Castro (San Mamede)
  - Oleiros (San Miguel)
  - Parada (Santo Tomé)
  - Pazos (San Martiño)
  - Piñeiro (San Xiao)
  - Ponte (San Miguel)
  - Refoxos (San Paio)
  - Rellas (San Martiño)
  - Saídres (San Xoán)
  - Siador (San Miguel)
  - Silleda (Santa Baia)
  - Taboada (Santiago)
  - Vilar (San Martiño)
  - Xestoso (Santa María)



**CLASIFICACIÓN DO SOLO**

- Delimitación de Solo Urbano**
- SRPAU
  - SNR
  - SRPI
  - SUD
  - SRPO
  - SRPPC
  - SRPPX
  - SRPEN
  - SRPA
  - SPRF

**PATRIMONIO CULTURAL**

- Patrimonio Cultural
- Contorno de protección
- BIC
- CPX - Contorno de protección de Xacemento
- \*\*\* Camiño Real
- Camiño de Santiago
- Patrimonio Arqueolóxico (ZPI)**
- Patrimonio Arqueolóxico (ZPI)
- API - Área de Protección Integral





Código do elemento: **32.H01**

Página 503 de 513

Denominación:  
**Hórreo**

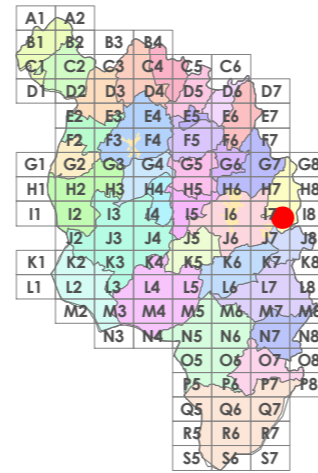
Coordenadas UTM:

Localización: **O Barral - Cabo de Vila - O Campo - Mazarelos - O Redondo**  
Parroquia: **Vilar (San Martiño)**

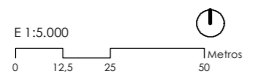
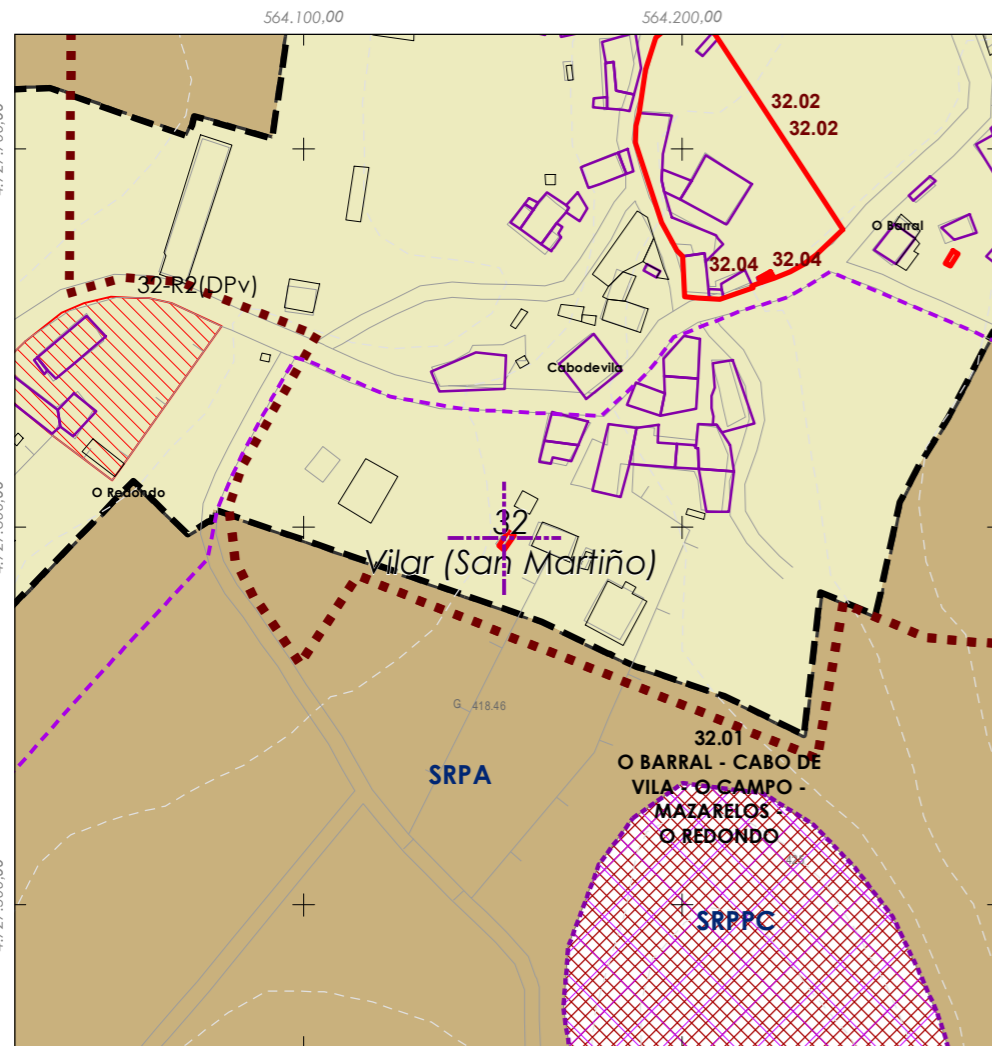
UTM X: 564154 / UTM Y: 4727600  
Sistema de coordenadas:  
Proxección: (U.T.M.) European Datum 1950 Zona 29N  
Unidades: metros

**Descrición do ben:**

Hórreo con cuberta de tella a dúas augas rematada nos extremos mediante cruz e pináculo de base cadrada. Costais formados por faixas, doelas e vigas de madeira sobre cepas de pedra parcialmente pechadas con ladrillo.



- Delimitación PARROQUIAL**
- Abades (Santa María)
  - Ansemil (San Pedro)
  - Breixa (Santiago)
  - Carboeiro (Santa María)
  - Cervaña (San Salvador)
  - Chapa (San Cibrao)
  - Cira (Santa Baia)
  - Cortegada (Santa María)
  - Dornelas (San Martiño)
  - Escuadro (San Salvador)
  - Fiestras (San Martiño)
  - Graba (San Miguel)
  - Lamela (San Miguel)
  - Laro (San Salvador)
  - Manduas (San Tirso)
  - Margaride (San Fiz)
  - Martixe (San Cristovo)
  - Moalde (San Mamede)
  - Negreiros (San Martiño)
  - O Castro (San Mamede)
  - Oleiros (San Miguel)
  - Parada (Santo Tomé)
  - Pazos (San Martiño)
  - Piñeiro (San Xiao)
  - Ponte (San Miguel)
  - Refoxos (San Paio)
  - Rellas (San Martiño)
  - Saídres (San Xoán)
  - Siador (San Miguel)
  - Silleda (Santa Baia)
  - Taboada (Santiago)
  - Vilar (San Martiño)
  - Xestoso (Santa María)



**CLASIFICACIÓN DO SOLO**

- Delimitación de Solo Urbano
- SNR
- SRPI
- SUD
- SRPO
- SRPAU
- SRPPC
- SRPPX
- SRPEN
- SRPA
- SPRF

**PATRIMONIO CULTURAL**

- Patrimonio Cultural
- Contorno de protección
- BIC
- CPX - Contorno de protección de Xacemento
- Camiño Real
- Camiño de Santiago
- Patrimonio Arqueolóxico (ZPI)
- Patrimonio Arqueolóxico (ZPI)
- API - Área de Protección Integral





Código do elemento: **32.H02**

Página 504 de 513

Denominación:  
**Hórreo**

Coordenadas UTM:

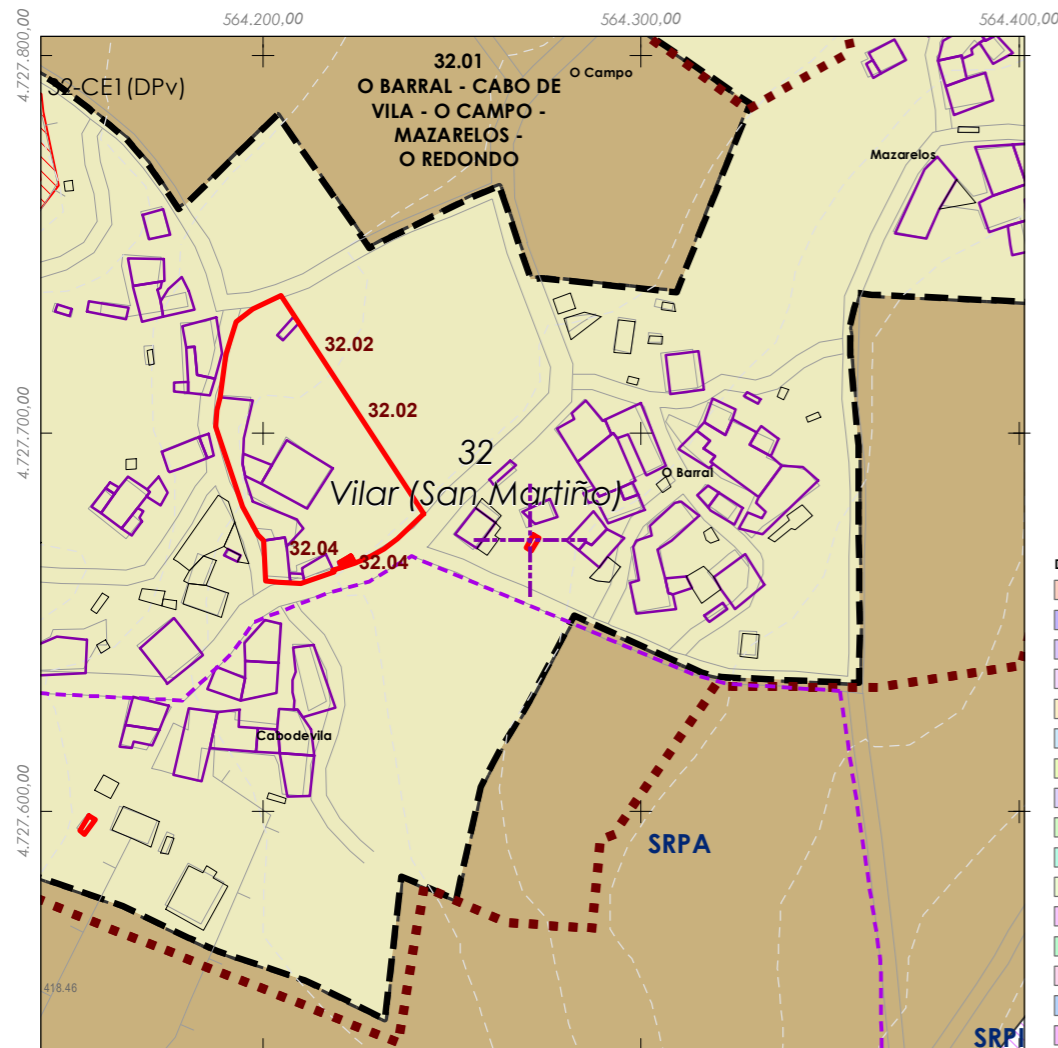
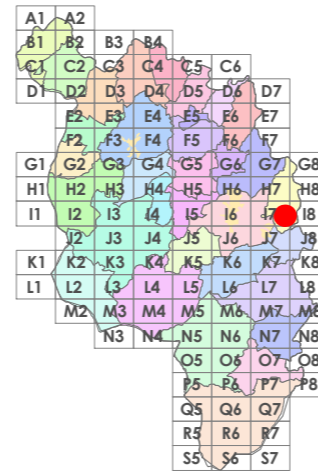
Localización: **O Barral - Cabo de Vila - O Campo - Mazarelos - O Redondo**  
Parroquia: **Vilar (San Martiño)**

UTM X: 564271 / UTM Y: 4727670

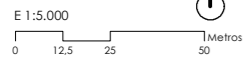
Sistema de coordenadas:  
Proxección: (U.T.M.) European Datum 1950 Zona 29N  
Unidades: metros

**Descrición do ben:**

Restos de hórreo no que descata a ausencia dunha estrutura de cuberta. Mantéñense os costais formados por faixas, doelas e vigas de madeira sobre cepas de pedra.



- Delimitación PARROQUIAL**
- Abades (Santa María)
  - Ansemil (San Pedro)
  - Breixa (Santiago)
  - Carboeiro (Santa María)
  - Cervaña (San Salvador)
  - Chapa (San Cibrao)
  - Cira (Santa Baia)
  - Cortegada (Santa María)
  - Dornelas (San Martiño)
  - Escuadro (San Salvador)
  - Fiestras (San Martiño)
  - Graba (San Miguel)
  - Lamela (San Miguel)
  - Laro (San Salvador)
  - Manduas (San Tirso)
  - Margaride (San Fiz)
  - Martixe (San Cristovo)
  - Moalde (San Mamede)
  - Negreiros (San Martiño)
  - O Castro (San Mamede)
  - Oleiros (San Miguel)
  - Parada (Santo Tomé)
  - Pazos (San Martiño)
  - Piñeiro (San Xiao)
  - Ponte (San Miguel)
  - Refoxos (San Paio)
  - Rellas (San Martiño)
  - Saídres (San Xoán)
  - Siador (San Miguel)
  - Silleda (Santa Baia)
  - Taboada (Santiago)
  - Vilar (San Martiño)
  - Xestoso (Santa María)



**CLASIFICACIÓN DO SOLO**

- Delimitación de Solo Urbano
- SNR
- SRPI
- SUD
- SRPO
- SRPAU
- SRPPC
- SRPPX
- SRPEN
- SRPA
- SPRF

**PATRIMONIO CULTURAL**

- Patrimonio Cultural
- Contorno de protección
- BIC
- CPX - Contorno de protección de Xacemento
- Camiño Real
- Camiño de Santiago
- Patrimonio Arqueolóxico (ZPI)
- Patrimonio Arqueolóxico (ZPI)
- API - Área de Protección Integral





Código do elemento: **32.H03**

Página 505 de 513

Denominación:

**Hórreo**

Coordenadas UTM:

UTM X: 564439 / UTM Y: 4727930

Localización:

**O Barral - Cabo de Vila - O Campo - Mazarelos - O Redondo**

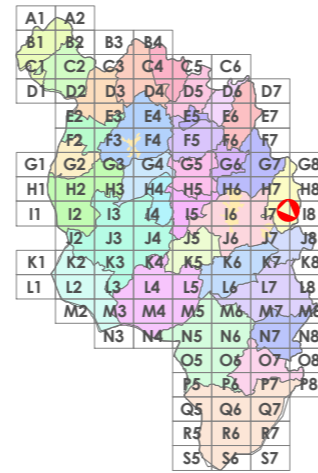
Sistema de coordenadas:  
Proxección: (U.T.M.) European Datum 1950 Zona 29N  
Unidades: metros

Parroquia:

**Vilar (San Martiño)**

Descrición do ben:

Hórreo con cuberta de tella a dúas augas sobre estrutura de madeira. Costais formados por faixas, doelas e vigas de madeira sobre piares de pedra rematados por tornarratos.

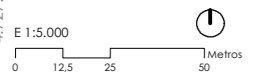
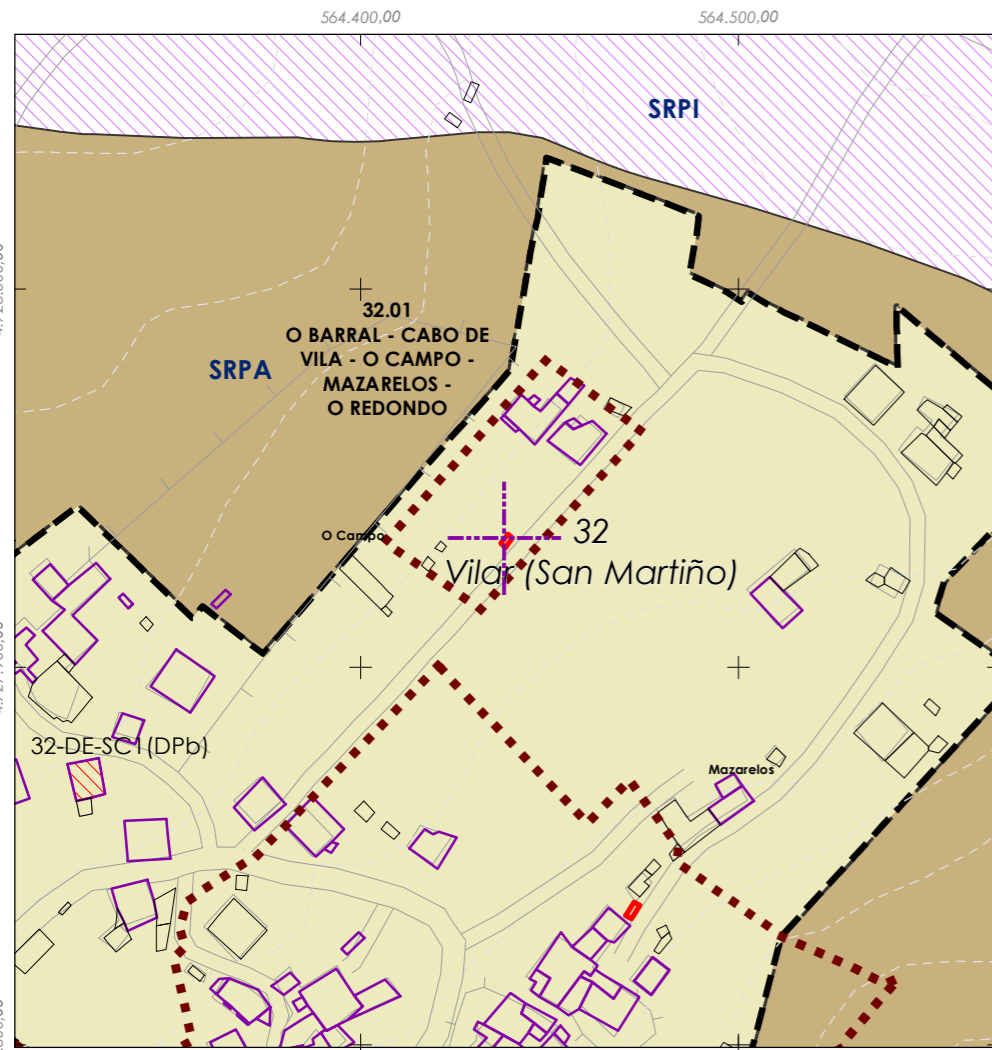


**Delimitación PARROQUIAL**

- Abades (Santa María)
- Ansemil (San Pedro)
- Breixa (Santiago)
- Carboeiro (Santa María)
- Cervaña (San Salvador)
- Chapa (San Cibrao)
- Cira (Santa Baia)
- Cortegada (Santa María)
- Dornelas (San Martiño)
- Escuadro (San Salvador)
- Fiestras (San Martiño)
- Graba (San Miguel)
- Lamela (San Miguel)
- Laro (San Salvador)
- Manduas (San Tirso)
- Margaride (San Fiz)
- Martixe (San Cristovo)
- Moalde (San Mamede)
- Negreiros (San Martiño)
- O Castro (San Mamede)
- Oleiros (San Miguel)
- Parada (Santo Tomé)
- Pazos (San Martiño)
- Piñeiro (San Xiao)
- Ponte (San Miguel)
- Refoxos (San Paio)
- Rellas (San Martiño)
- Saídres (San Xoán)
- Siador (San Miguel)
- Silleda (Santa Baia)
- Taboada (Santiago)
- Vilar (San Martiño)
- Xestoso (Santa María)

**PATRIMONIO CULTURAL**

- Patrimonio Cultural
- Contorno de protección
- BIC
- CPX - Contorno de protección de Xacemento
- \*\*\* Camiño Real
- Camiño de Santiago
- Patrimonio Arqueolóxico (ZPI)**
- Patrimonio Arqueolóxico (ZPI)
- API - Área de Protección Integral



**CLASIFICACIÓN DO SOLO**

- Delimitación de Solo Urbano
- SNR
- SNR
- SRPI
- SUD
- SRPO
- SRPAU
- SRPPC
- SRPPX
- SRPEN
- SRPA
- SPRF





Código do elemento: **32.H04**

Página 506 de 513

Denominación:  
**Hórreo**

Coordenadas UTM:

Localización: **O Barral - Cabo de Vila - O Campo - Mazarelos - O Redondo**

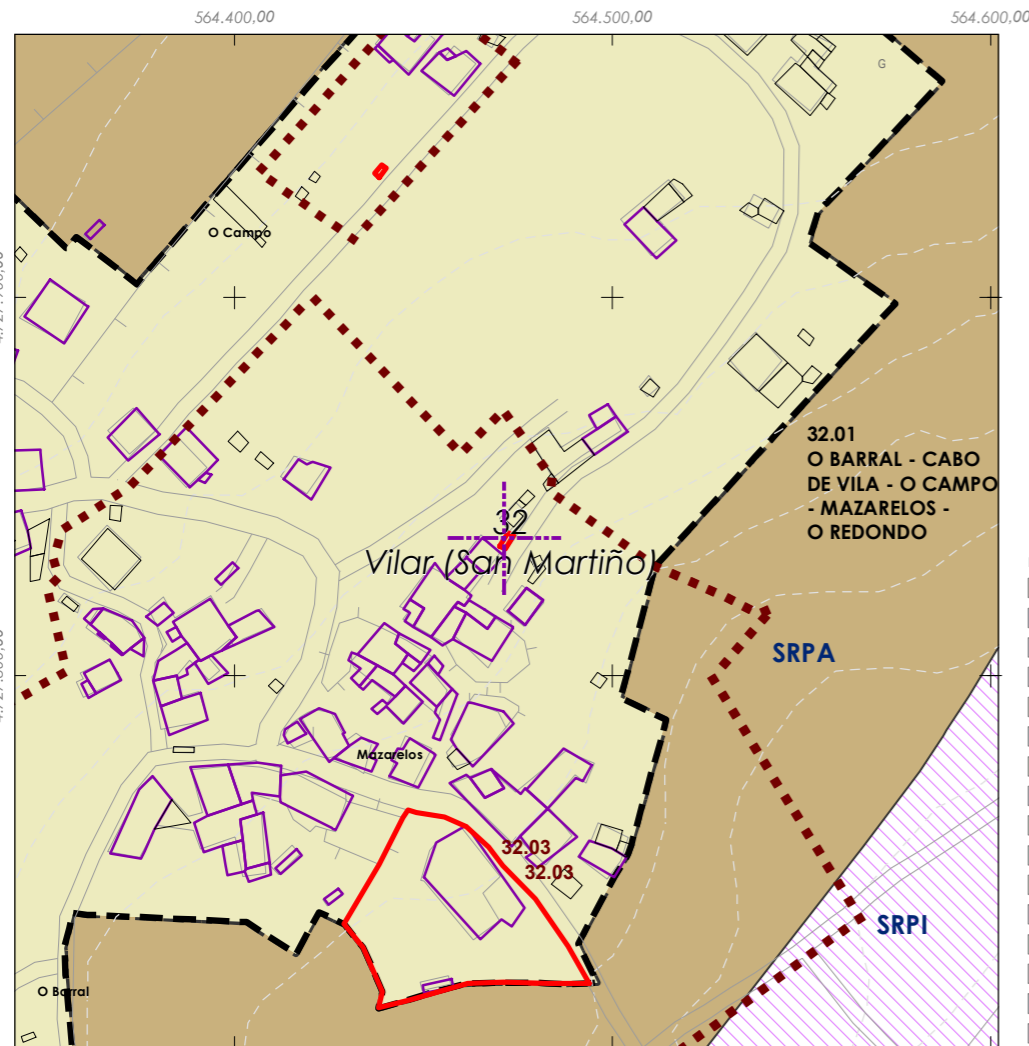
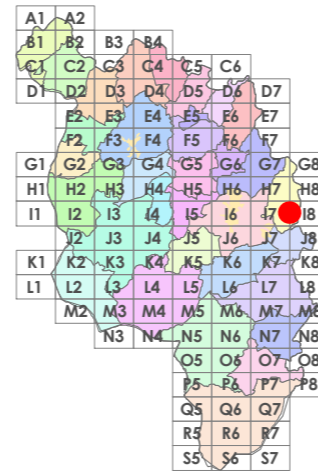
UTM X: 564472 / UTM Y: 4727840

Parroquia: **Vilar (San Martiño)**

Sistema de coordenadas:  
Proxección: (U.T.M.) European Datum 1950 Zona 29N  
Unidades: metros

**Descrición do ben:**

Hórreo con cuberta de tella a dúas augas rematada nos extremos mediante cruz e pináculo de base cadrada. Costais formados por faixas, doelas e vigas de madeira sobre cepas de pedra.



- Delimitación PARROQUIAL**
- Abades (Santa María)
  - Ansemil (San Pedro)
  - Breixa (Santiago)
  - Carboeiro (Santa María)
  - Cervaña (San Salvador)
  - Chapa (San Cibrao)
  - Cira (Santa Baia)
  - Cortegada (Santa María)
  - Dornelas (San Martiño)
  - Escuadro (San Salvador)
  - Fiestras (San Martiño)
  - Graba (San Miguel)
  - Lamela (San Miguel)
  - Laro (San Salvador)
  - Manduas (San Tirso)
  - Margaride (San Fiz)
  - Martixe (San Cristovo)
  - Moalde (San Mamede)
  - Negreiros (San Martiño)
  - O Castro (San Mamede)
  - Oleiros (San Miguel)
  - Parada (Santo Tomé)
  - Pazos (San Martiño)
  - Piñeiro (San Xiao)
  - Ponte (San Miguel)
  - Refoxos (San Paio)
  - Rellas (San Martiño)
  - Saídres (San Xoán)
  - Siador (San Miguel)
  - Silleda (Santa Baia)
  - Taboada (Santiago)
  - Vilar (San Martiño)
  - Xestoso (Santa María)



**CLASIFICACIÓN DO SOLO**

- Delimitación de Solo Urbano
- SNR
- SRPI
- SUD
- SRPO
- SRPAU
- SRPPC
- SRPPX
- SRPEN
- SRPA
- SPRF

**PATRIMONIO CULTURAL**

- Patrimonio Cultural
- Contorno de protección
- BIC
- CPX - Contorno de protección de Xacemento
- Camión Real
- Camión de Santiago
- Patrimonio Arqueolóxico (ZPI)
- Patrimonio Arqueolóxico (ZPI)
- API - Área de Protección Integral







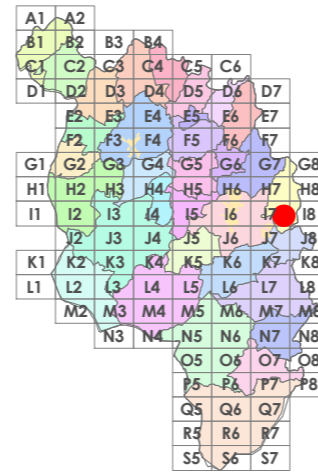
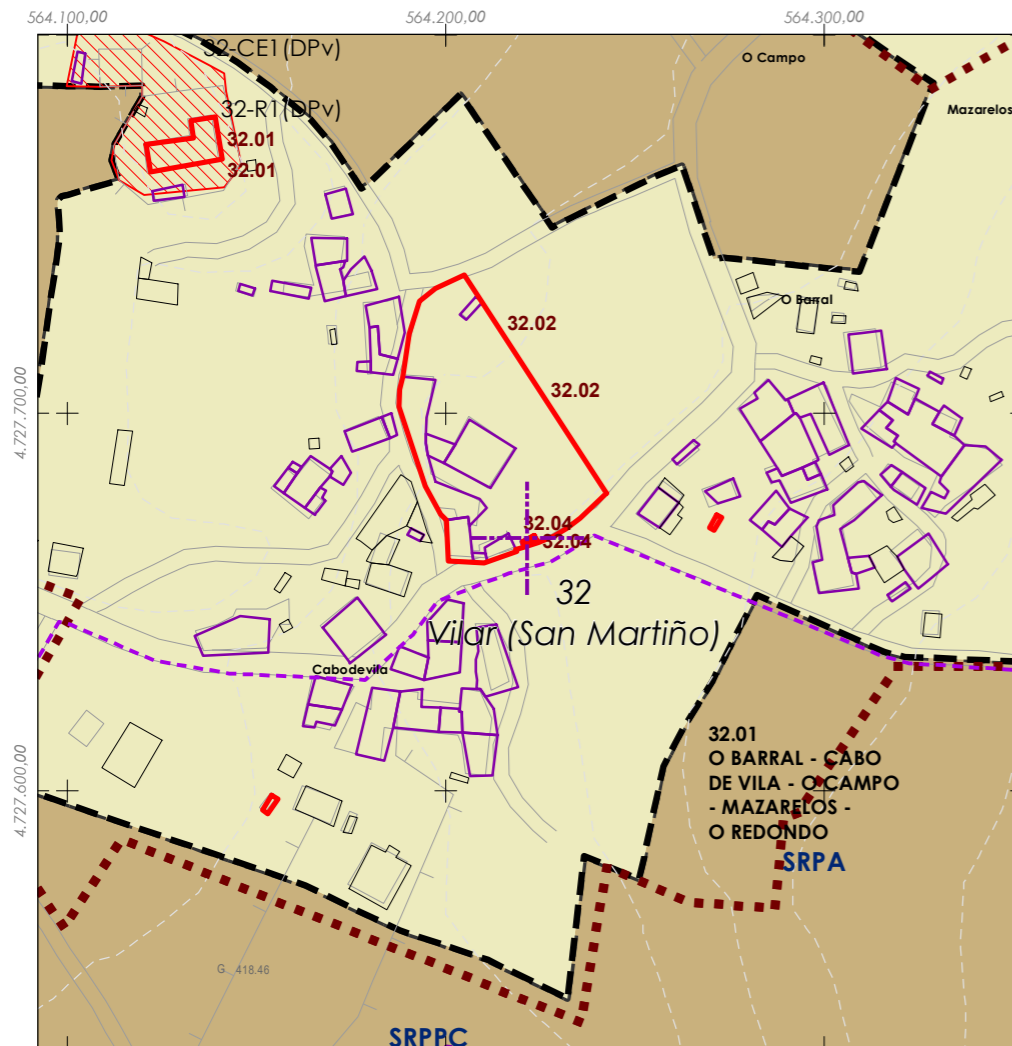
Código do elemento: **32.H05**

Página 507 de 513

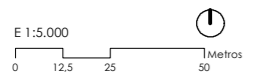
Denominación: **Hórreo da casa de Campos**  
Localización: **Cabodevila**  
Parroquia: **P. de Vilar (San Martiño)**

Coordenadas UTM:  
UTM X: 564222 / UTM Y: 4727670  
Sistema de coordenadas:  
Proxección: (U.T.M.) European Datum 1950 Zona 29N  
Unidades: metros

**Descrición do ben:**  
Hórreo con cuberta de tella a dúas augas sobre estrutura de madeira. Costais formados por faixas, doelas e vigas de madeira sobre cepas de pedra.



- Delimitación PARROQUIAL**
- Abades (Santa María)
  - Ansemil (San Pedro)
  - Breixa (Santiago)
  - Carboeiro (Santa María)
  - Cervaña (San Salvador)
  - Chapa (San Cibrao)
  - Cira (Santa Baia)
  - Cortegada (Santa María)
  - Dornelas (San Martiño)
  - Escuadro (San Salvador)
  - Fiestras (San Martiño)
  - Graba (San Miguel)
  - Lamela (San Miguel)
  - Laro (San Salvador)
  - Manduas (San Tirso)
  - Margaride (San Fiz)
  - Martixe (San Cristovo)
  - Moalde (San Mamede)
  - Negreiros (San Martiño)
  - O Castro (San Mamede)
  - Oleiros (San Miguel)
  - Parada (Santo Tomé)
  - Pazos (San Martiño)
  - Piñeiro (San Xiao)
  - Ponte (San Miguel)
  - Refoxos (San Paio)
  - Rellas (San Martiño)
  - Saídres (San Xoán)
  - Siador (San Miguel)
  - Silleda (Santa Baia)
  - Taboada (Santiago)
  - Vilar (San Martiño)
  - Xestoso (Santa María)



**CLASIFICACIÓN DO SOLO**

- Delimitación de Solo Urbano
- SNR
- SRPI
- SUD
- SRPO
- SRPAU
- SRPPC
- SRPPX
- SRPEN
- SRPA
- SRPF

**PATRIMONIO CULTURAL**

- Patrimonio Cultural
- Contorno de protección
- BIC
- CPX - Contorno de protección de Xacemento
- Camiño Real
- Camiño de Santiago
- Patrimonio Arqueolóxico (ZPI)
- Patrimonio Arqueolóxico (ZPI)
- API - Área de Protección Integral





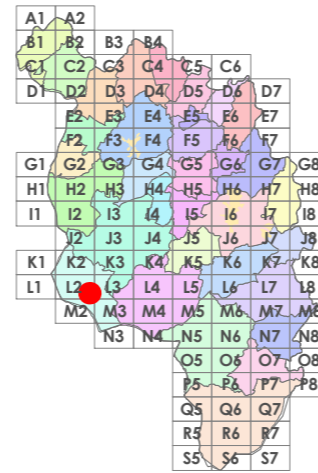
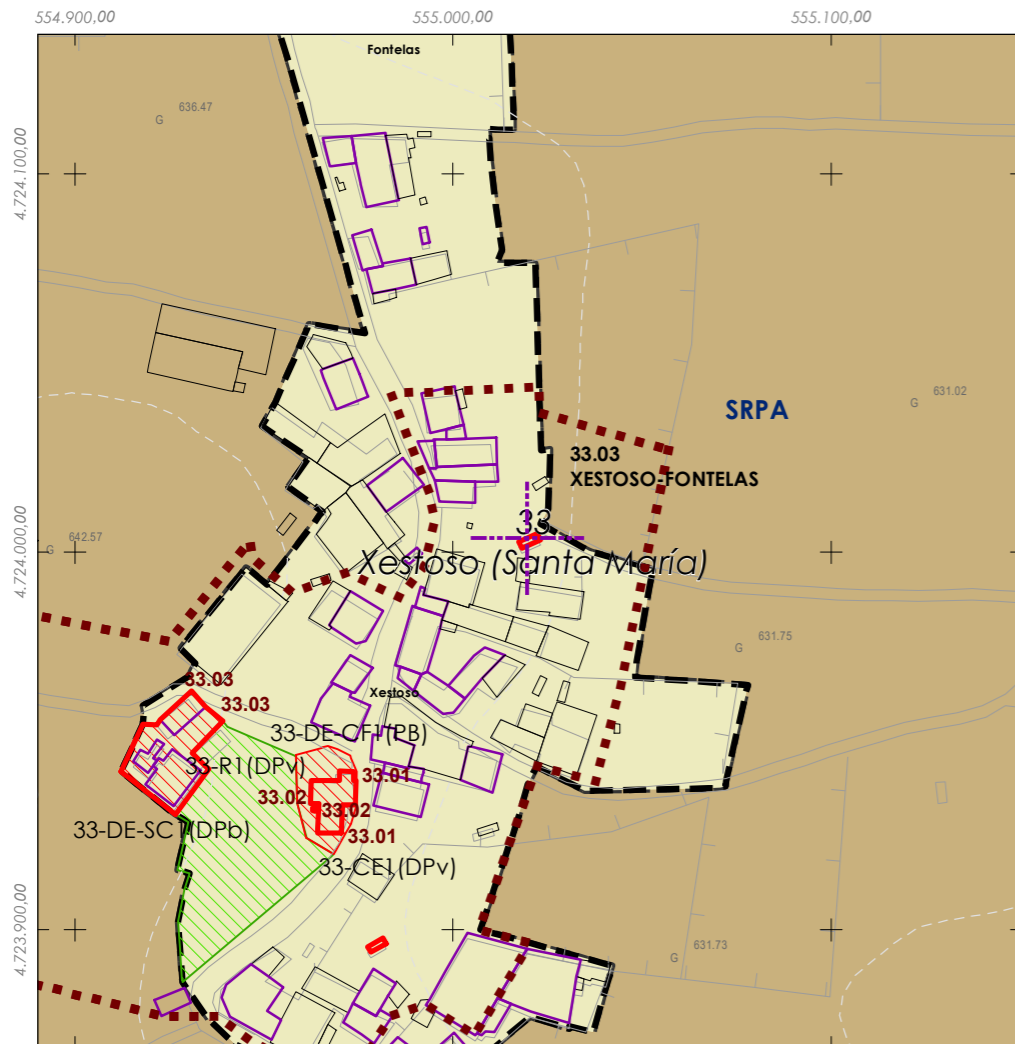
Código do elemento: **33.H01**

Página 508 de 513

Denominación: **Hórreo**  
Localización: **Xestoso-Fontelas**  
Parroquia: **Xestoso (Santa María)**

Coordenadas UTM:  
UTM X: 555020 / UTM Y: 4724000  
Sistema de coordenadas:  
Proxección: (U.T.M.) European Datum 1950 Zona 29N  
Unidades: metros

Descrición do ben:  
Hórreo con cuberta de tella a dúas augas. Costais formados por faixas, doelas e vigas de madeira sobre cepas de pedra.



- Delimitación PARROQUIAL**
- Abades (Santa María)
  - Ansemil (San Pedro)
  - Breixa (Santiago)
  - Carboeiro (Santa María)
  - Cervaña (San Salvador)
  - Chapa (San Cibrao)
  - Cira (Santa Baia)
  - Cortegada (Santa María)
  - Dornelas (San Martiño)
  - Escuadro (San Salvador)
  - Fiestras (San Martiño)
  - Graba (San Miguel)
  - Lamela (San Miguel)
  - Laro (San Salvador)
  - Manduas (San Tirso)
  - Margaride (San Fiz)
  - Martixe (San Cristovo)
  - Moalde (San Mamede)
  - Negreiros (San Martiño)
  - O Castro (San Mamede)
  - Oleiros (San Miguel)
  - Parada (Santo Tomé)
  - Pazos (San Martiño)
  - Piñeiro (San Xiao)
  - Ponte (San Miguel)
  - Refoxos (San Paio)
  - Rellas (San Martiño)
  - Saídres (San Xoán)
  - Siador (San Miguel)
  - Silleda (Santa Baia)
  - Taboada (Santiago)
  - Vilar (San Martiño)
  - Xestoso (Santa María)

E 1:5.000  
0 12,5 25 50  
Metros

**CLASIFICACIÓN DO SOLO**

- Delimitación de Solo Urbano
- SNR
- SRPI
- SUD
- SRPO
- SRPAU
- SRPPC
- SRPPX
- SRPEN
- SRPA
- SPRF

**PATRIMONIO CULTURAL**

- Patrimonio Cultural
- Contorno de protección
- BIC
- CPX - Contorno de protección de Xacemento
- Camión Real
- Camión de Santiago
- Patrimonio Arqueolóxico (ZPI)
- Patrimonio Arqueolóxico (ZPI)
- API - Área de Protección Integral





Código do elemento:

**33.H02**

Página 509 de 513

Denominación:

**Hórreo**

Coordenadas UTM:

UTM X: 554980 / UTM Y: 4723900

Localización:

**Xestoso-Fontelas**

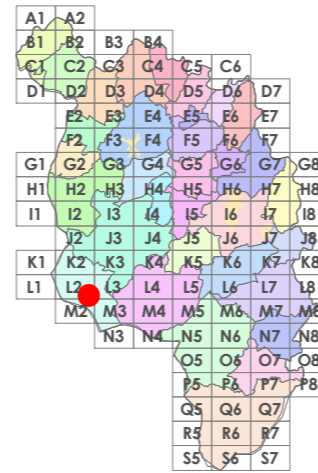
Parroquia:

**Xestoso (Santa María)**

Sistema de coordenadas:  
Proxección: (U.T.M.) European Datum 1950 Zona 29N  
Unidades: metros

**Descrición do ben:**

Hórreo con cuberta de tella a dúas augas rematada nos extremos mediante cruz e pináculo de base cadrada. Estrutura de formigón e cerramento de ladrillo sobre cepas de pedra.

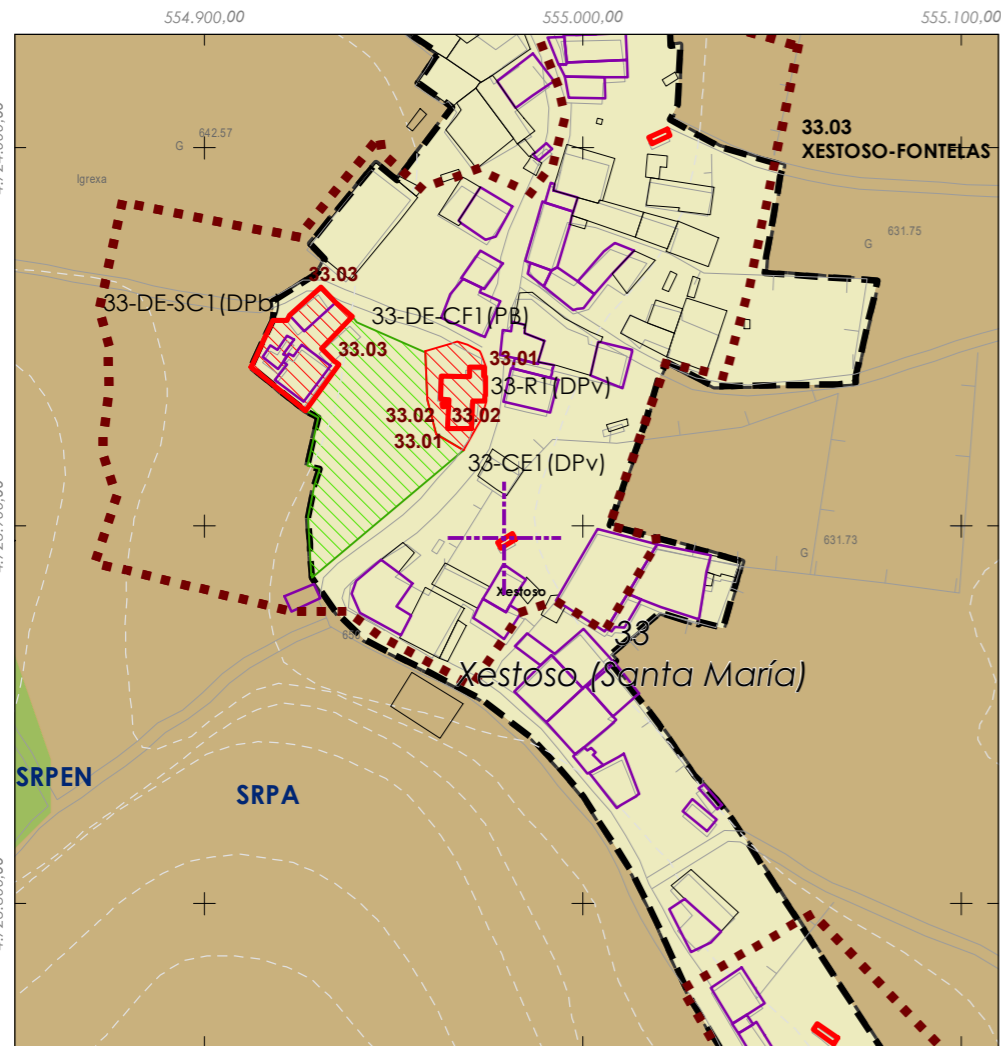


Delimitación PARROQUIAL

- |                         |                         |
|-------------------------|-------------------------|
| Abades (Santa María)    | Martixe (San Cristovo)  |
| Ansemil (San Pedro)     | Moalde (San Mamede)     |
| Breixa (Santiago)       | Negreiros (San Martiño) |
| Carboeiro (Santa María) | O Castro (San Mamede)   |
| Cervaña (San Salvador)  | Oleiros (San Miguel)    |
| Chapa (San Cibrao)      | Parada (Santo Tomé)     |
| Cira (Santa Baia)       | Pazos (San Martiño)     |
| Cortegada (Santa María) | Piñeiro (San Xiao)      |
| Dornelas (San Martiño)  | Ponte (San Miguel)      |
| Escuadro (San Salvador) | Refoxos (San Paio)      |
| Fiestras (San Martiño)  | Rellas (San Martiño)    |
| Graba (San Miguel)      | Saídres (San Xoán)      |
| Lamela (San Miguel)     | Siador (San Miguel)     |
| Laro (San Salvador)     | Silleda (Santa Baia)    |
| Manduas (San Tirso)     | Taboada (Santiago)      |
| Margaride (San Fiz)     | Vilar (San Martiño)     |
|                         | Xestoso (Santa María)   |

**PATRIMONIO CULTURAL**

- Patrimonio Cultural
- Contorno de protección
- BIC
- CPX - Contorno de protección de Xacemento
- Camiño Real
- Camiño de Santiago
- Patrimonio Arqueolóxico (ZPI)**
- Patrimonio Arqueolóxico (ZPI)
- API - Área de Protección Integral



**CLASIFICACIÓN DO SOLO**

- |                             |       |
|-----------------------------|-------|
| Delimitación de Solo Urbano | SRPAU |
| SNR                         | SRPPC |
| SNR                         | SRPPX |
| SRPI                        | SRPEN |
| SUD                         | SRPA  |
| SRPO                        | SPRF  |





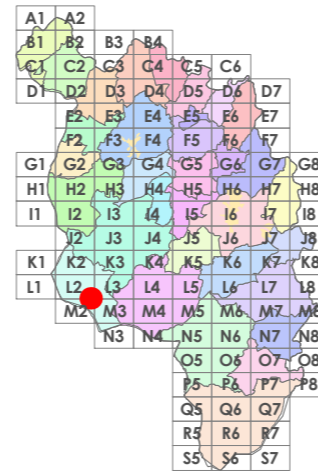
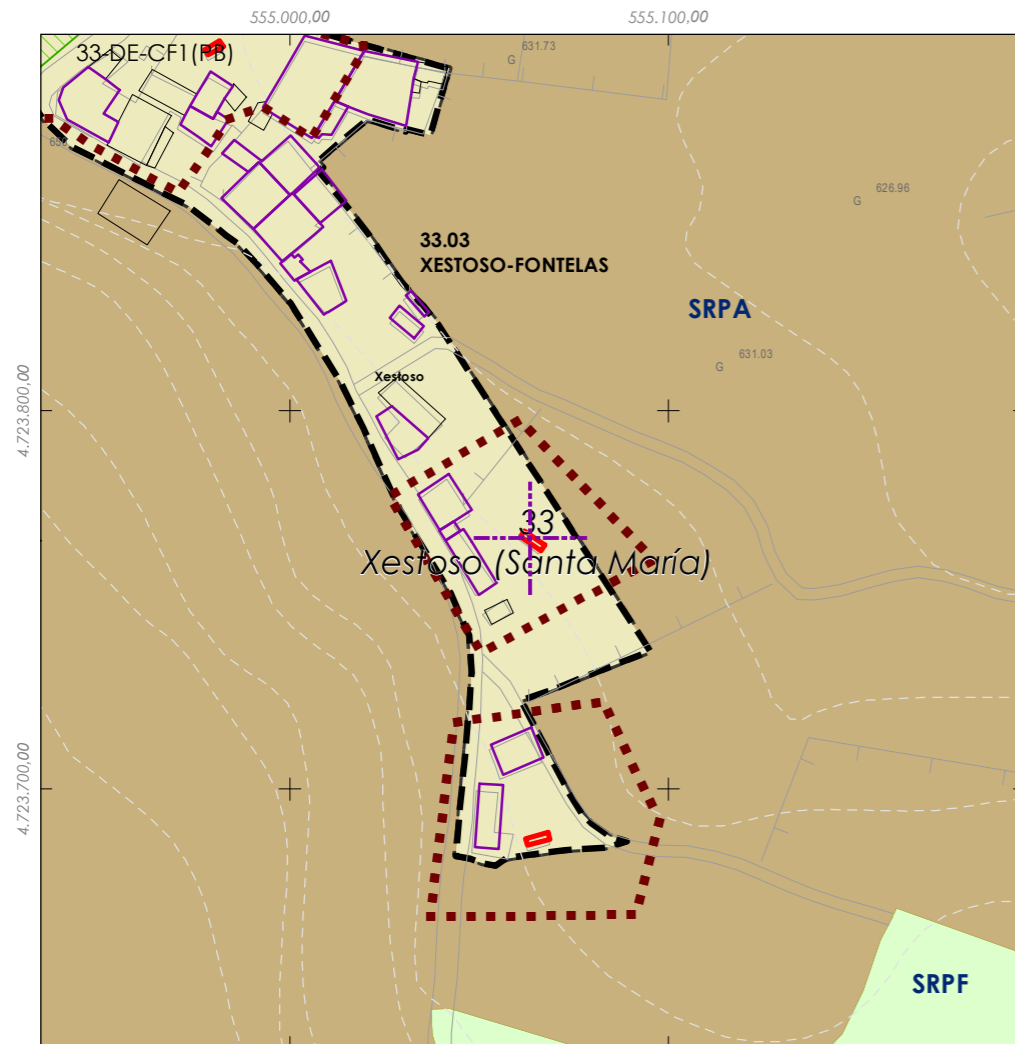
Código do elemento: **33.H03**

Página 510 de 513

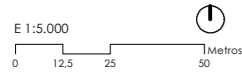
Denominación:  
**Hórreo**  
Localización: **Xestoso-Fontelas**  
Parroquia: **Xestoso (Santa María)**

Coordenadas UTM:  
UTM X: 555064 / UTM Y: 4723770  
Sistema de coordenadas:  
Proxección: (U.T.M.) European Datum 1950 Zona 29N  
Unidades: metros

**Descrición do ben:**  
Hórreo con cuberta de tella a dúas augas rematada nos extremos mediante cruz e pináculo de base cadrada. Costais formados por faixas, doelas e vigas de madeira sobre cepas de pedra pechadas parcialmente con pedra e madeira.



- Delimitación PARROQUIAL**
- Abades (Santa María)
  - Ansemil (San Pedro)
  - Breixa (Santiago)
  - Carboeiro (Santa María)
  - Cervaña (San Salvador)
  - Chapa (San Cibrao)
  - Cira (Santa Baia)
  - Cortegada (Santa María)
  - Dornelas (San Martiño)
  - Escuadro (San Salvador)
  - Fiestras (San Martiño)
  - Graba (San Miguel)
  - Lamela (San Miguel)
  - Laro (San Salvador)
  - Manduas (San Tirso)
  - Margaride (San Fiz)
  - Martixe (San Cristovo)
  - Moalde (San Mamede)
  - Negreiros (San Martiño)
  - O Castro (San Mamede)
  - Oleiros (San Miguel)
  - Parada (Santo Tomé)
  - Pazos (San Martiño)
  - Piñeiro (San Xiao)
  - Ponte (San Miguel)
  - Refoxos (San Paio)
  - Rellas (San Martiño)
  - Saídres (San Xoán)
  - Siador (San Miguel)
  - Silleda (Santa Baia)
  - Taboada (Santiago)
  - Vilar (San Martiño)
  - Xestoso (Santa María)



**CLASIFICACIÓN DO SOLO**

- Delimitación de Solo Urbano
- SNR
- SRPI
- SUD
- SRPO
- SRPAU
- SRPPC
- SRPPX
- SRPEN
- SRPA
- SRPF

**PATRIMONIO CULTURAL**

- Patrimonio Cultural
- Contorno de protección
- BIC
- CPX - Contorno de protección de Xacemento
- Camión Real
- Camión de Santiago
- Patrimonio Arqueolóxico (ZPI)
- Patrimonio Arqueolóxico (ZPI)
- API - Área de Protección Integral





Código do elemento:

**33.H04**

Página 511 de 513

Denominación:

**Hórreo**

Coordenadas UTM:

UTM X: 555066 / UTM Y: 4723690

Localización:

**Xestoso-Fontelas**

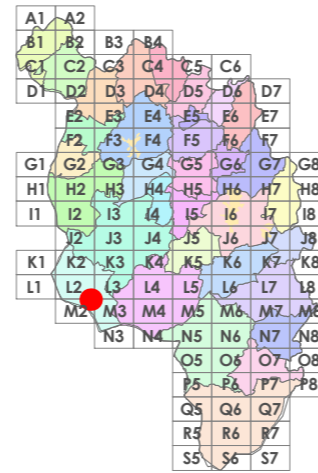
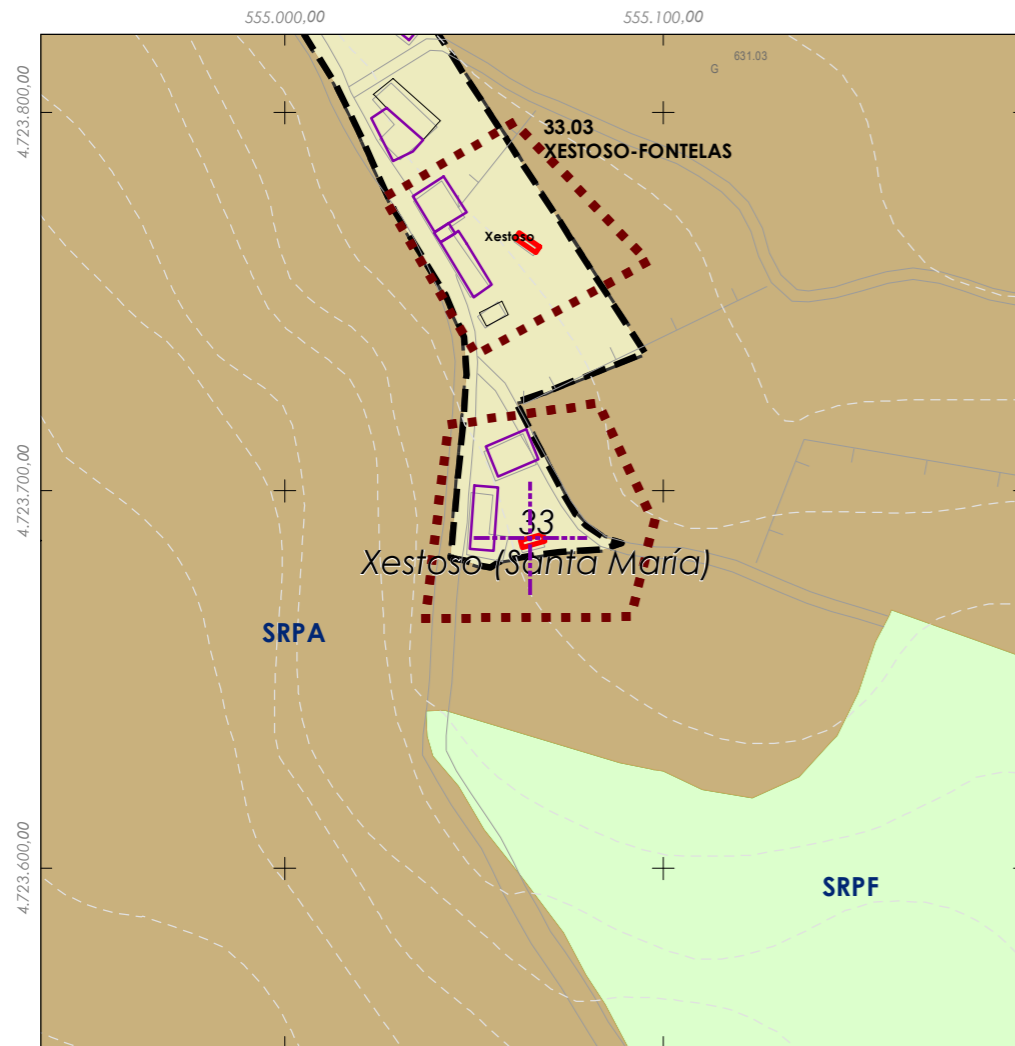
Parroquia:

**Xestoso (Santa María)**

Sistema de coordenadas:  
Proxección: (U.T.M.) European Datum 1950 Zona 29N  
Unidades: metros

**Descrición do ben:**

Hórreo con cuberta de tella a dúas augas rematada nos extremos mediante cruz e pináculo de base cadrada. Costais formados por faixas, doelas e vigas de madeira sobre cepas de pedra.



**Delimitación PARROQUIAL**

- Abades (Santa María)
- Ansemil (San Pedro)
- Breixa (Santiago)
- Carboeiro (Santa María)
- Cervaña (San Salvador)
- Chapa (San Cibrao)
- Cira (Santa Baia)
- Cortegada (Santa María)
- Dornelas (San Martiño)
- Escuadro (San Salvador)
- Fiestras (San Martiño)
- Graba (San Miguel)
- Lamela (San Miguel)
- Laro (San Salvador)
- Manduas (San Tirso)
- Margaride (San Fiz)
- Martixe (San Cristovo)
- Moalde (San Mamede)
- Negreiros (San Martiño)
- O Castro (San Mamede)
- Oleiros (San Miguel)
- Parada (Santo Tomé)
- Pazos (San Martiño)
- Piñeiro (San Xiao)
- Ponte (San Miguel)
- Refoxos (San Paio)
- Rellas (San Martiño)
- Saídres (San Xoán)
- Siador (San Miguel)
- Silleda (Santa Baia)
- Taboada (Santiago)
- Vilar (San Martiño)
- Xestoso (Santa María)



**CLASIFICACIÓN DO SOLO**

- Delimitación de Solo Urbano
- SNR
- SRPI
- SUD
- SRPO
- SRPAU
- SRPPC
- SRPPX
- SRPEN
- SRPA
- SRPF

**PATRIMONIO CULTURAL**

- Patrimonio Cultural
- Contorno de protección
- BIC
- CPX - Contorno de protección de Xacemento
- Camión Real
- Camión de Santiago
- Patrimonio Arqueolóxico (ZPI)
- Patrimonio Arqueolóxico (ZPI)
- API - Área de Protección Integral





Código do elemento:

**33.H05**

Página 512 de 513

Denominación:

**Hórreo**

Coordenadas UTM:

UTM X: 555508 / UTM Y: 4722250

Localización:

**Xestoso (Santa María)**

Parroquia:

**Xestoso (Santa María)**

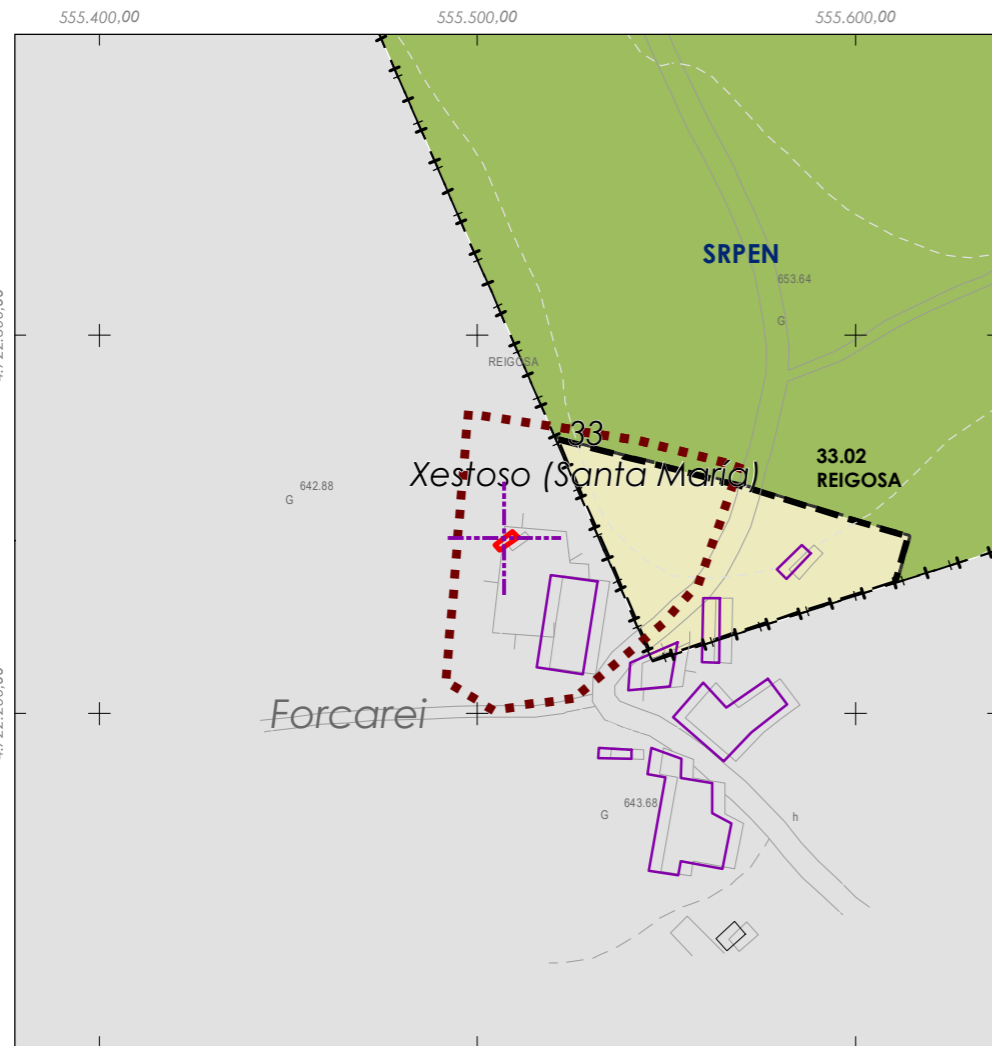
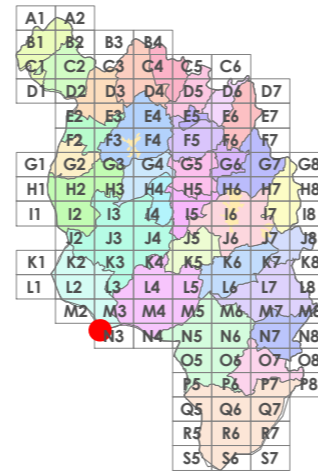
Sistema de coordenadas:

Proxección: (U.T.M.) European Datum 1950 Zona 29N

Unidades: metros

**Descrición do ben:**

Hórreo con cuberta de tella a dúas augas rematada nos extremos mediante cruz e pináculo de base cadrada. Costais formados por doelas de pedra e cerramento de ladrillo sobre cepas de pedra.



Delimitación PARROQUIAL	
	Abades (Santa María)
	Ansemil (San Pedro)
	Breixa (Santiago)
	Carboeiro (Santa María)
	Cervaña (San Salvador)
	Chapa (San Cibrao)
	Cira (Santa Baia)
	Cortegada (Santa María)
	Dornelas (San Martiño)
	Escuadro (San Salvador)
	Fiestras (San Martiño)
	Graba (San Miguel)
	Lamela (San Miguel)
	Laro (San Salvador)
	Manduas (San Tirso)
	Margaride (San Fiz)
	Martixe (San Cristovo)
	Moalde (San Mamede)
	Negreiros (San Martiño)
	O Castro (San Mamede)
	Oleiros (San Miguel)
	Parada (Santo Tomé)
	Pazos (San Martiño)
	Piñeiro (San Xiao)
	Ponte (San Miguel)
	Refoxos (San Paio)
	Rellas (San Martiño)
	Saídres (San Xoán)
	Siador (San Miguel)
	Silleda (Santa Baia)
	Taboada (Santiago)
	Vilar (San Martiño)
	Xestoso (Santa María)



**CLASIFICACIÓN DO SOLO**

	Delimitación de Solo Urbano
	SNR
	SNR
	SRPI
	SUD
	SRPO
	SRPAU
	SRPPC
	SRPPX
	SRPEN
	SRPA
	SPRF

**PATRIMONIO CULTURAL**

	Patrimonio Cultural
	Contorno de protección
	BIC
	CPX - Contorno de protección de Xacemento
	Camión Real
	Camión de Santiago
	Patrimonio Arqueolóxico (ZPI)
	Patrimonio Arqueolóxico (ZPI)
	API - Área de Protección Integral





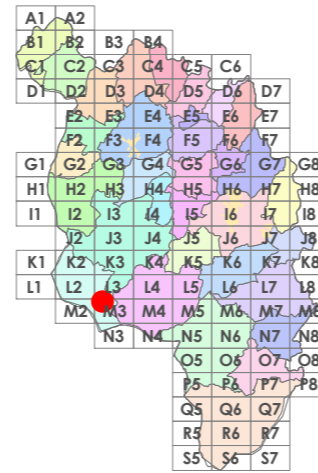
Código do elemento: **33.H06**

Página 513 de 513

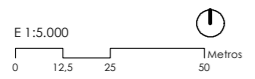
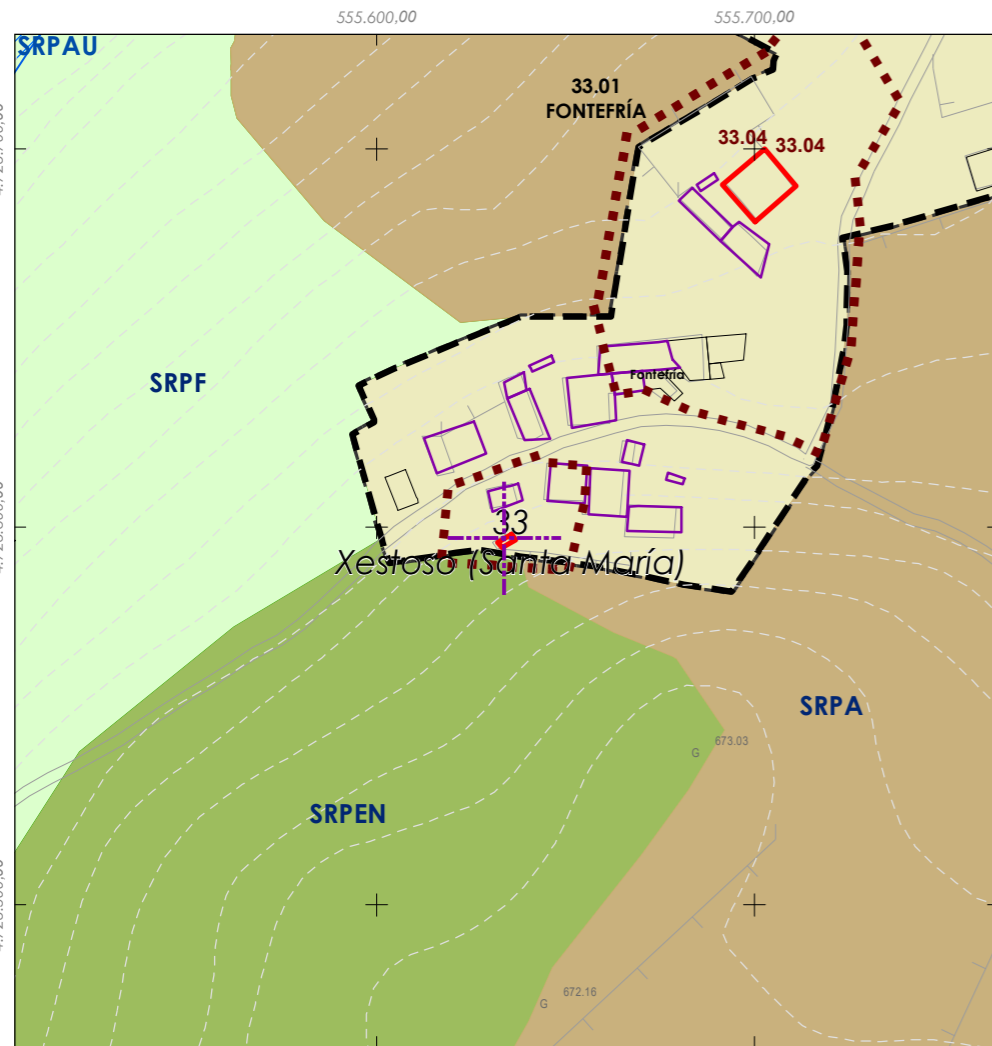
Denominación:  
**Hórreo**  
Localización: **Fontefría**  
Parroquia: **Xestoso (Santa María)**

Coordenadas UTM:  
UTM X: 555634 / UTM Y: 4723600  
Sistema de coordenadas:  
Proxección: (U.T.M.) European Datum 1950 Zona 29N  
Unidades: metros

**Descrición do ben:**  
Hórreo con cuberta de tella a dúas augas rematada nos extremos mediante cruz e pináculo de base cadrada. Costais formados por faixas, doelas e vigas de madeira sobre cepas de pedra.



- Delimitación PARROQUIAL**
- Abades (Santa María)
  - Ansemil (San Pedro)
  - Breixa (Santiago)
  - Carboeiro (Santa María)
  - Cervaña (San Salvador)
  - Chapa (San Cibrao)
  - Cira (Santa Baia)
  - Cortegada (Santa María)
  - Dornelas (San Martiño)
  - Escuadro (San Salvador)
  - Fiestras (San Martiño)
  - Graba (San Miguel)
  - Lamela (San Miguel)
  - Laro (San Salvador)
  - Manduas (San Tirso)
  - Margaride (San Fiz)
  - Martixe (San Cristovo)
  - Moalde (San Mamede)
  - Negreiros (San Martiño)
  - O Castro (San Mamede)
  - Oleiros (San Miguel)
  - Parada (Santo Tomé)
  - Pazos (San Martiño)
  - Piñeiro (San Xiao)
  - Ponte (San Miguel)
  - Refoxos (San Paio)
  - Rellas (San Martiño)
  - Saídres (San Xoán)
  - Siador (San Miguel)
  - Silleda (Santa Baia)
  - Taboada (Santiago)
  - Vilar (San Martiño)
  - Xestoso (Santa María)



**CLASIFICACIÓN DO SOLO**

- Delimitación de Solo Urbano
- SNR
- SNR
- SRPI
- SUD
- SRPO
- SRPAU
- SRPPC
- SRPPX
- SRPEN
- SRPA
- SPRF

**PATRIMONIO CULTURAL**

- Patrimonio Cultural
- Contorno de protección
- BIC
- CPX - Contorno de protección de Xacemento
- Camiño Real
- Camiño de Santiago
- Patrimonio Arqueolóxico (ZPI)
- Patrimonio Arqueolóxico (ZPI)
- API - Área de Protección Integral

