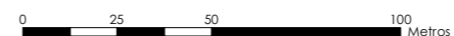




Código do elemento: **13.18**

Página 173 de 473

ESCALA 1:5.000



Denominación:  
**Fonte e lavadoiro - Bebedoiro en Arcos**  
Localización: **Arcos**  
Parroquia: **P. de Graba (Santa María)**

Coordenadas UTM:  
UTM X: **558249** / UTM Y: **4725650**

Sistema de coordenadas:  
Proxección: (U.T.M.) ETRS89 Zona 29N  
epsg: 25829  
Unidades: metros

Ordenanza ou norma de aplicación:  
**Patrimonio cultural**  
Nivel de protección do ben:  
**Estrutural**

Titularidade:  
**Pública**  
Clasificación do solo:  
**SNR**  
Uso actual:  
**Fonte**

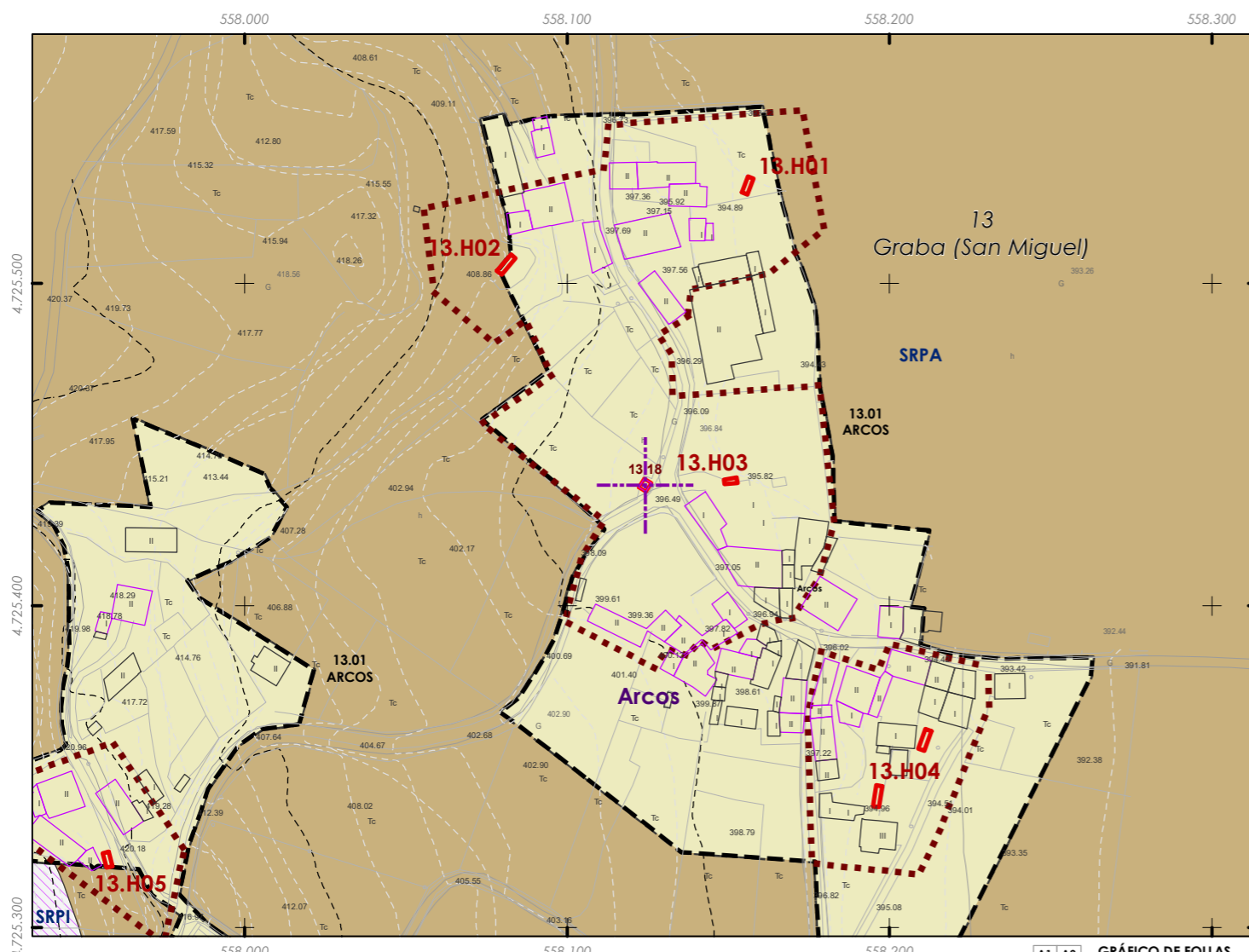
Obras permitidas:  
**As permitidas segundo o nivel de protección.**  
Determinacións para a súa conservación, rehabilitación, mellora ou recuperación:  
**Mellora e conservación do ben. Rematar a cuberta con pendentes acordes a zona e cubrir con tella. Recuperación da contorna do mesmo.**

Estado de conservación:

Bo

Descrición do ben:

Construción ao aire libre utilizada para o lavado da roupa. Consiste nunha gran pía feita de pedra de forma rectangular e coroada nunha das súas paredes por lousas inclinadas e ben pulidas para facilitar o lavado. Encóntrase pegado a un muro. Cerramento de cachotaría e cuberto por un tellado a catro augas. A auga do lavadoiro, provén dunha fonte de cano. Parte da auga desemboca nunha pila rectangular. Situado ao bordo da estrada local do núcleo, ao lado dun cruzamento de camiños e próximo a un grupo de edificacións tradicionais. Ámbito formado por prados, terreos de cultivo e arbedado



**CLASIFICACIÓN DO SOLO**

- Delimitación de Solo Urbano
- SNR
- SRPI
- SUD
- SRPO
- SRPAU
- SRPPC
- SRPPX
- SRPEN
- SRPA
- SRPF

**PATRIMONIO CULTURAL**

- Patrimonio Cultural
- BIC
- Contorno de protección
- Patrimonio Arqueolóxico
- API - Área de Protección Integral
- CPX - Contorno de protección de Xacemento
- Vías culturais
- Camiño de Santiago
- Camiño Real

| GRÁFICO DE FOLLAS |    |
|-------------------|----|
| A1                | A2 |
| B1                | B2 |
| C1                | C2 |
| D1                | D2 |
| E1                | E2 |
| F1                | F2 |
| G1                | G2 |
| H1                | H2 |
| I1                | I2 |
| J1                | J2 |
| K1                | K2 |
| L1                | L2 |
| M1                | M2 |
| N1                | N2 |
| O1                | O2 |
| P1                | P2 |
| Q1                | Q2 |
| R1                | R2 |
| S1                | S2 |

REFERENCIAS AOS PLANOS DE ORDENACIÓN:  
Plano SR: K4  
Plano SNR: 044/193

Fonte de datos / Fuente de datos:  
- Elaboración propia / Concello de Silleda  
- Elaboración propia / Concello de Silleda





Código do elemento: **13.19**

Página 174 de 473

ESCALA 1:5.000  
0 25 50 100 Metros

Denominación:  
**Fonte e bebedeiro en O Outeiro**  
Localización: **O Outeiro**  
Parroquia: **P. de Graba (Santa María)**

Coordenadas UTM:  
UTM X: **558558** / UTM Y: **4724580**  
Sistema de coordenadas:  
Proxección: (U.T.M.) ETRS89 Zona 29N  
epsg: 25829  
Unidades: metros

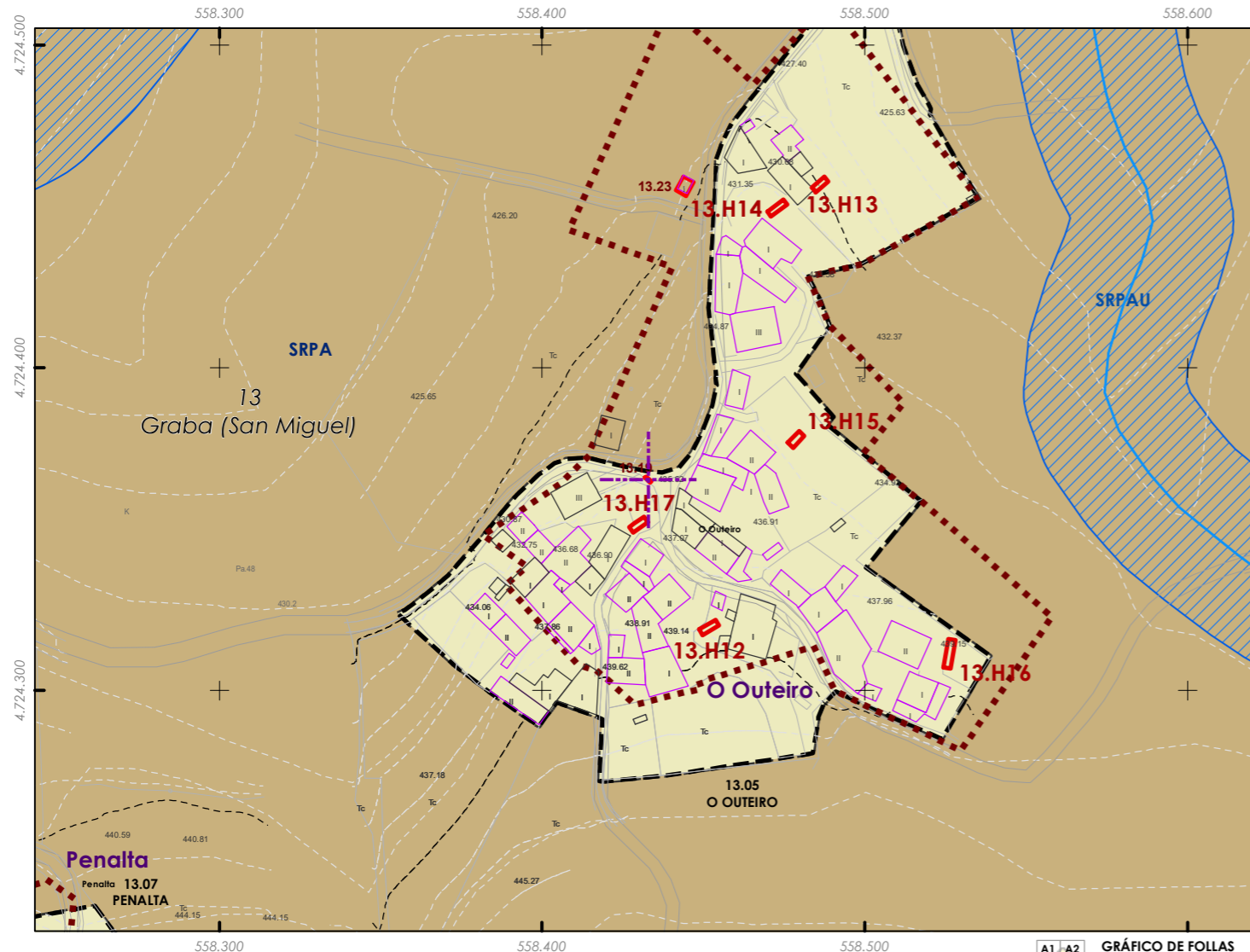
Ordenanza ou norma de aplicación:  
**Patrimonio cultural**  
Nivel de protección do ben:  
**Estrutural**

Titularidade:  
**Pública**  
Clasificación do solo:  
**SNR**  
Uso actual:  
**Fonte**

Obras permitidas:  
**As permitidas segundo o nivel de protección.**  
Determinacións para a súa conservación, rehabilitación, mellora ou recuperación:  
**Mellora e conservación do ben. Recuperación da contorna do mesmo.**

Estado de conservación:  
Bo

**Descrición do ben:**  
Sinxela construción que aproveita a abundancia de auga para o abastecemento e consumo humano. Fonte de carácter comunal. Pertence ao grupo de fontes de cano. Fonte de cantería con terminación alintelada e remate en cruz, consta de dúas lousas de pedra e un cano de lixeiramente inclinado, este conduce a auga ao exterior procedente da boca da mina. A auga é vertida nunha pila formada por unha única lousa de pedra labrada de forma rectangular. Situada ao bordo da estrada local do núcleo e ao lado dun cruzamento de camiños. Ámbito rural formado por prados, terreos de cultivo e edificacións illadas tanto tradicionais como de nova construción



**CLASIFICACIÓN DO SOLO**

- Delimitación de Solo Urbano
- SNR
- SRPI
- SUD
- SRPO
- SRPAU
- SRPPC
- SRPPX
- SRPEN
- SRPA
- SPRF

**PATRIMONIO CULTURAL**

- Patrimonio Cultural
- BIC
- Contorno de protección
- Patrimonio Arqueolóxico**
- API - Área de Protección Integral
- CPX - Contorno de protección de Xacemento
- Vías culturais**
- Camiño de Santiago
- Camiño Real

**GRÁFICO DE FOLLAS**

|    |    |    |    |    |    |    |    |    |    |    |    |    |    |    |    |    |    |    |    |    |    |    |    |    |    |    |    |    |    |    |    |    |    |    |    |    |    |    |    |    |    |    |    |    |    |    |    |    |    |    |    |    |    |    |    |    |    |    |    |    |    |    |    |    |    |    |    |    |    |    |    |    |    |    |    |    |    |    |    |    |    |    |    |    |    |    |    |    |    |    |    |    |    |    |    |    |    |    |    |    |    |    |    |    |    |    |    |    |    |    |    |    |    |    |    |    |    |    |    |    |    |    |    |    |    |    |    |    |    |    |    |    |    |    |    |    |
|----|----|----|----|----|----|----|----|----|----|----|----|----|----|----|----|----|----|----|----|----|----|----|----|----|----|----|----|----|----|----|----|----|----|----|----|----|----|----|----|----|----|----|----|----|----|----|----|----|----|----|----|----|----|----|----|----|----|----|----|----|----|----|----|----|----|----|----|----|----|----|----|----|----|----|----|----|----|----|----|----|----|----|----|----|----|----|----|----|----|----|----|----|----|----|----|----|----|----|----|----|----|----|----|----|----|----|----|----|----|----|----|----|----|----|----|----|----|----|----|----|----|----|----|----|----|----|----|----|----|----|----|----|----|----|----|----|
| A1 | A2 | B1 | B2 | B3 | B4 | C1 | C2 | C3 | C4 | C5 | C6 | D1 | D2 | D3 | D4 | D5 | D6 | D7 | E1 | E2 | E3 | E4 | E5 | E6 | E7 | F1 | F2 | F3 | F4 | F5 | F6 | F7 | G1 | G2 | G3 | G4 | G5 | G6 | G7 | G8 | H1 | H2 | H3 | H4 | H5 | H6 | H7 | H8 | I1 | I2 | I3 | I4 | I5 | I6 | I7 | I8 | J1 | J2 | J3 | J4 | J5 | J6 | J7 | J8 | K1 | K2 | K3 | K4 | K5 | K6 | K7 | K8 | L1 | L2 | L3 | L4 | L5 | L6 | L7 | L8 | M1 | M2 | M3 | M4 | M5 | M6 | M7 | M8 | N1 | N2 | N3 | N4 | N5 | N6 | N7 | N8 | O1 | O2 | O3 | O4 | O5 | O6 | O7 | O8 | P1 | P2 | P3 | P4 | P5 | P6 | P7 | P8 | Q1 | Q2 | Q3 | Q4 | Q5 | Q6 | Q7 | Q8 | R1 | R2 | R3 | R4 | R5 | R6 | R7 | R8 | S1 | S2 | S3 | S4 | S5 | S6 | S7 | S8 |
|----|----|----|----|----|----|----|----|----|----|----|----|----|----|----|----|----|----|----|----|----|----|----|----|----|----|----|----|----|----|----|----|----|----|----|----|----|----|----|----|----|----|----|----|----|----|----|----|----|----|----|----|----|----|----|----|----|----|----|----|----|----|----|----|----|----|----|----|----|----|----|----|----|----|----|----|----|----|----|----|----|----|----|----|----|----|----|----|----|----|----|----|----|----|----|----|----|----|----|----|----|----|----|----|----|----|----|----|----|----|----|----|----|----|----|----|----|----|----|----|----|----|----|----|----|----|----|----|----|----|----|----|----|----|----|----|----|

REFERENCIAS AOS PLANOS  
DE ORDENACIÓN:  
Plano SR: L4  
Plano SNR: 032/193

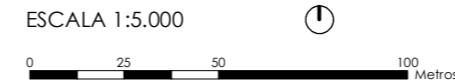
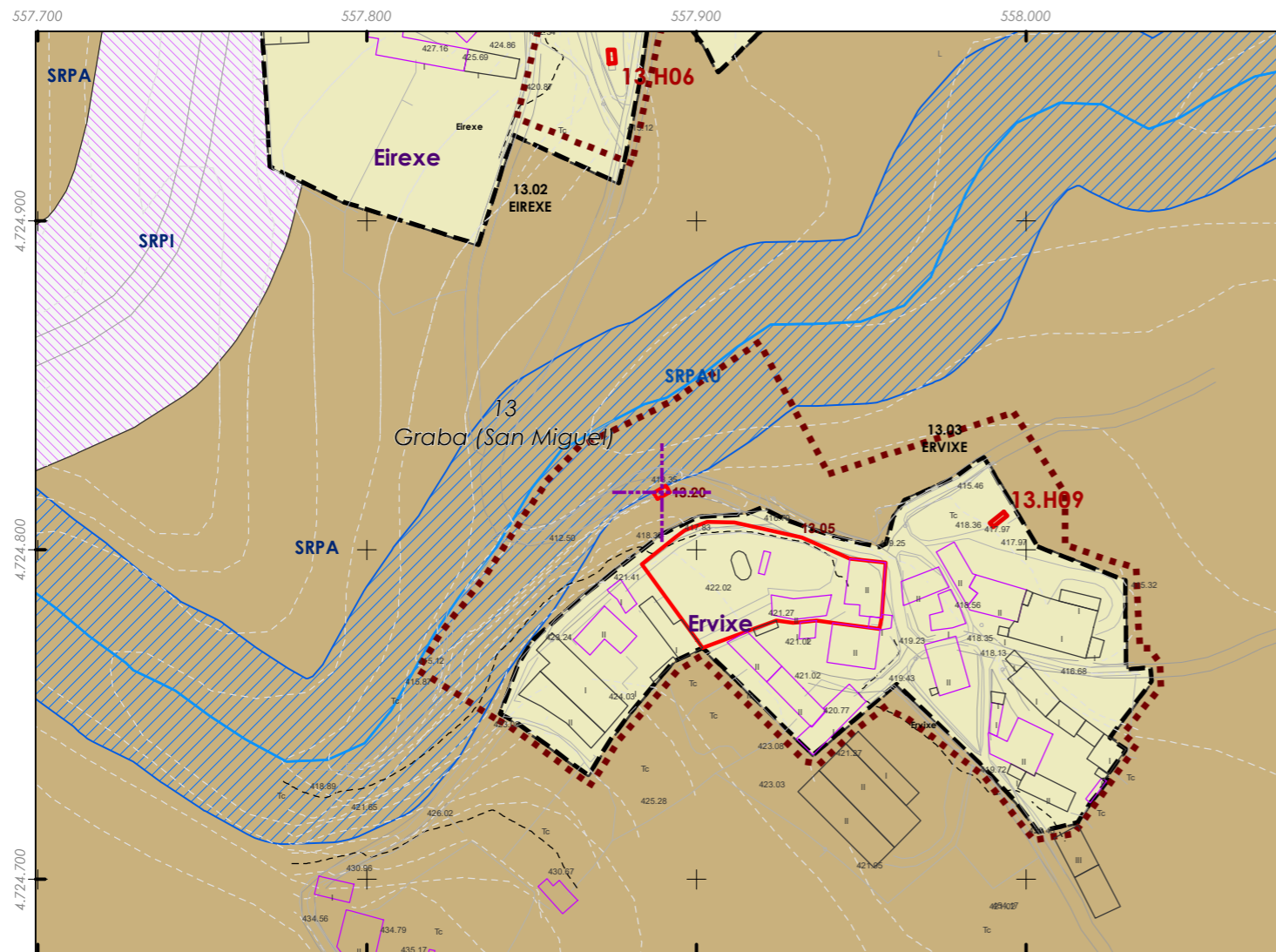
Fonte de datos / Fuente de datos:  
- Elaboración propia / Concello de Silleda  
- Elaboración propia / Concello de Silleda





Código do elemento: **13.20**

Página 175 de 473



Denominación:  
**Lavadoiro en Ervixe**  
Localización: **Ervixe**  
Parroquia: **P. de Graba (Santa María)**

Coordenadas UTM:  
UTM X: **558014** / UTM Y: **4725030**  
Sistema de coordenadas:  
Proyección: (U.T.M.) ETRS89 Zona 29N  
epsg: 25829  
Unidades: metros

Ordenanza ou norma de aplicación:  
**Patrimonio cultural**  
Nivel de protección do ben:  
**Estrutural**

Titularidade:  
**Pública**  
Clasificación do solo:  
**SRPA**  
Uso actual:  
**Sen uso**

Obras permitidas:  
**As permitidas segundo o nivel de protección.**  
Determinacións para a súa conservación, rehabilitación, mellora ou recuperación:  
**Recuperación do ben acorde ao seu nivel de protección. Rematar a cuberta do ben con tella. Recuperación da contorna do mesmo.**

Estado de conservación:  
Malo

Descrición do ben:  
Construción ao aire libre utilizada para o lavado da roupa, hoxe en día está en desuso. Consiste nunha gran pía feita de pedra de forma rectangular e coroada nunha das súas paredes por lousas inclinadas e ben pulidas para facilitar o lavado. Cerramento de cachotería na parte traseira e cuberto por un tellado a dúas augas sostido por dúas pilastras de cantería e cubrición de placas de fibrocemento. Situado ao bordo da estrada que dá acceso ao núcleo e próximo a un río. Ámbito formado por prados, terreos de cultivo e edificacións illadas tanto tradicionais como de nova construción

**CLASIFICACIÓN DO SOLO**

- Delimitación de Solo Urbano
- SNR
- SRPI
- SUD
- SRPO
- SRPAU
- SRPPC
- SRPPX
- SRPEN
- SRPA
- SRPF

**PATRIMONIO CULTURAL**

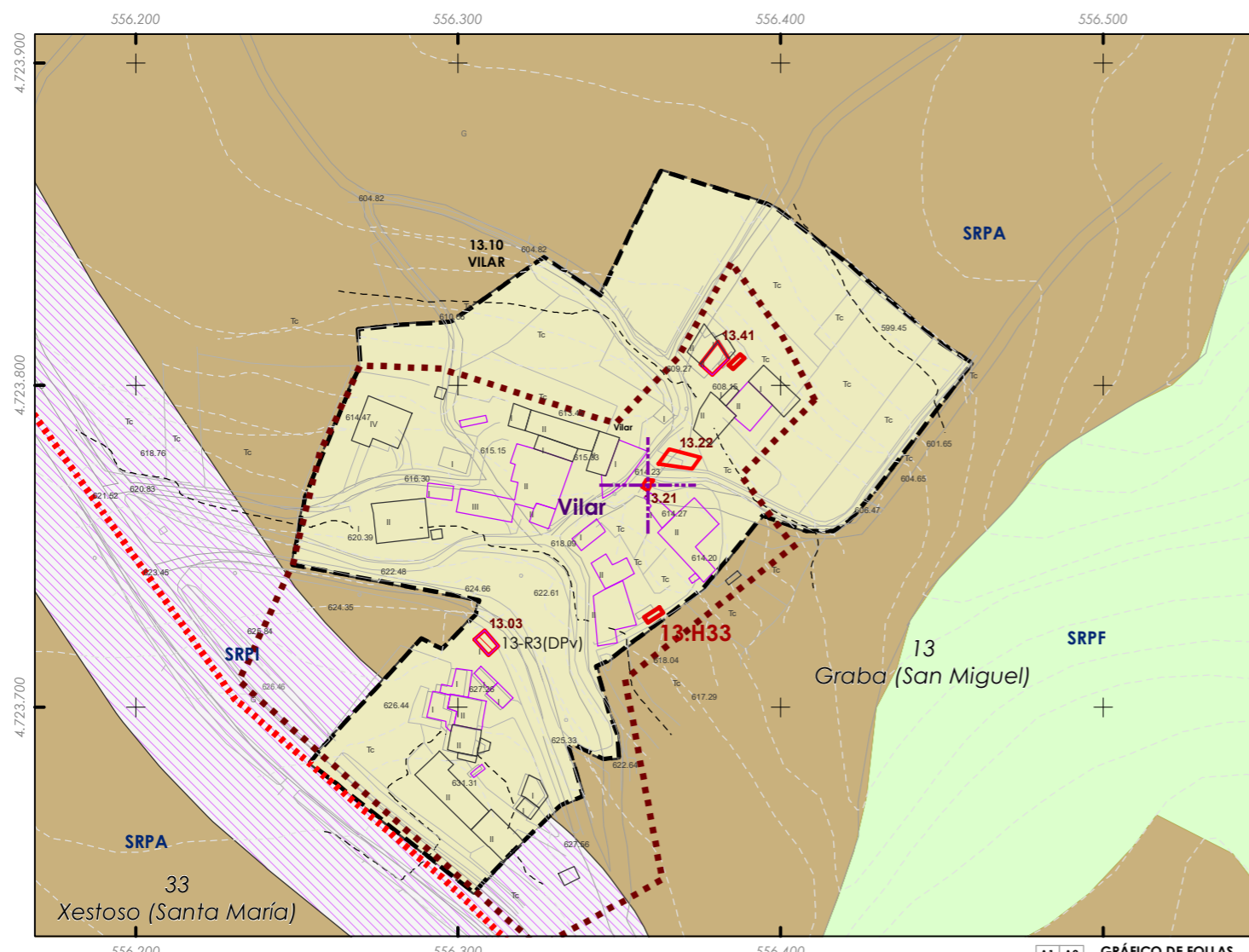
- Patrimonio Cultural
- BIC
- Contorno de protección
- Patrimonio Arqueolóxico
- API - Área de Protección Integral
- CPX - Contorno de protección de Xacemento
- Vías culturais
- Camiño de Santiago
- Camiño Real

**GRÁFICO DE FOLLAS**

|    |    |    |    |    |    |    |    |    |    |    |    |    |    |    |    |    |    |    |    |    |    |    |    |    |    |    |    |    |    |    |    |    |    |    |    |    |    |    |    |    |    |    |    |    |    |    |    |    |    |    |    |    |    |    |    |    |    |    |    |    |    |    |    |    |    |    |    |    |    |    |    |    |    |    |    |    |    |    |    |    |    |    |    |    |    |    |    |    |    |    |    |    |    |    |    |    |    |    |    |    |    |    |    |    |    |    |    |    |    |    |    |    |    |    |    |    |    |    |    |    |    |    |    |    |    |    |    |    |    |    |    |    |    |    |    |    |
|----|----|----|----|----|----|----|----|----|----|----|----|----|----|----|----|----|----|----|----|----|----|----|----|----|----|----|----|----|----|----|----|----|----|----|----|----|----|----|----|----|----|----|----|----|----|----|----|----|----|----|----|----|----|----|----|----|----|----|----|----|----|----|----|----|----|----|----|----|----|----|----|----|----|----|----|----|----|----|----|----|----|----|----|----|----|----|----|----|----|----|----|----|----|----|----|----|----|----|----|----|----|----|----|----|----|----|----|----|----|----|----|----|----|----|----|----|----|----|----|----|----|----|----|----|----|----|----|----|----|----|----|----|----|----|----|----|
| A1 | A2 | B1 | B2 | B3 | B4 | C1 | C2 | C3 | C4 | C5 | C6 | D1 | D2 | D3 | D4 | D5 | D6 | D7 | E1 | E2 | E3 | E4 | E5 | E6 | E7 | F1 | F2 | F3 | F4 | F5 | F6 | F7 | G1 | G2 | G3 | G4 | G5 | G6 | G7 | G8 | H1 | H2 | H3 | H4 | H5 | H6 | H7 | H8 | I1 | I2 | I3 | I4 | I5 | I6 | I7 | I8 | J1 | J2 | J3 | J4 | J5 | J6 | J7 | J8 | K1 | K2 | K3 | K4 | K5 | K6 | K7 | K8 | L1 | L2 | L3 | L4 | L5 | L6 | L7 | L8 | M1 | M2 | M3 | M4 | M5 | M6 | M7 | M8 | N1 | N2 | N3 | N4 | N5 | N6 | N7 | N8 | O1 | O2 | O3 | O4 | O5 | O6 | O7 | O8 | P1 | P2 | P3 | P4 | P5 | P6 | P7 | P8 | Q1 | Q2 | Q3 | Q4 | Q5 | Q6 | Q7 | Q8 | R1 | R2 | R3 | R4 | R5 | R6 | R7 | R8 | S1 | S2 | S3 | S4 | S5 | S6 | S7 | S8 |
|----|----|----|----|----|----|----|----|----|----|----|----|----|----|----|----|----|----|----|----|----|----|----|----|----|----|----|----|----|----|----|----|----|----|----|----|----|----|----|----|----|----|----|----|----|----|----|----|----|----|----|----|----|----|----|----|----|----|----|----|----|----|----|----|----|----|----|----|----|----|----|----|----|----|----|----|----|----|----|----|----|----|----|----|----|----|----|----|----|----|----|----|----|----|----|----|----|----|----|----|----|----|----|----|----|----|----|----|----|----|----|----|----|----|----|----|----|----|----|----|----|----|----|----|----|----|----|----|----|----|----|----|----|----|----|----|----|

REFERENCIAS AOS PLANOS DE ORDENACIÓN:  
Plano SR: L4  
Plano SNR: 035/193





ESCALA 1:5.000



Código do elemento: **13.21**

Página 176 de 473

Denominación:  
**Lavadoiro en Vilar**  
Localización: **Vilar.**  
Parroquia: **P. de Graba (Santa María)**

Coordenadas UTM:  
UTM X: **556484** / UTM Y: **4723980**

Sistema de coordenadas:  
Proxección: (U.T.M.) ETRS89 Zona 29N  
epsg: 25829  
Unidades: metros

Ordenanza ou norma de aplicación:  
**Patrimonio cultural**  
Nivel de protección do ben:  
**Estrutural**

Titularidade:  
**Pública**  
Clasificación do solo:  
**SNR**  
Uso actual:  
**Lavadoiro**

Obras permitidas:  
**As permitidas segundo o nivel de protección.**  
Determinacións para a súa conservación, rehabilitación, mellora ou recuperación:  
**Mellora e conservación do ben. Recuperación da contorna do mesmo.**

Estado de conservación:  
Regular

Descrición do ben:  
Construción ao aire libre utilizada para o lavado da roupa. Consiste nunha gran pía feita de pedra de forma rectangular e coroada nunha das súas paredes por unha lousa inclinada e ben pulida para facilitar o lavado. Situado ao bordo da estrada que dá acceso ao núcleo. Ámbito formado por prados, terreos de cultivo e edificacións illadas tanto tradicionais como de nova construción

**CLASIFICACIÓN DO SOLO**

- Delimitación de Solo Urbano
- SNR
- SRPI
- SUD
- SRPO
- SRPAU
- SRPPC
- SRPPX
- SRPEN
- SRPA
- SRPF

**PATRIMONIO CULTURAL**

- Patrimonio Cultural
- BIC
- Contorno de protección
- Patrimonio Arqueolóxico**
- API - Área de Protección Integral
- CPX - Contorno de protección de Xacemento
- Vías culturais**
- Camiño de Santiago
- Camiño Real

| GRÁFICO DE FOLLAS |    |    |    |    |    |    |    |
|-------------------|----|----|----|----|----|----|----|
| A1                | A2 | B1 | B2 | B3 | B4 | C1 | C2 |
| B5                | B6 | C3 | C4 | C5 | C6 | D1 | D2 |
| D3                | D4 | D5 | D6 | D7 | E1 | E2 | E3 |
| E4                | E5 | E6 | E7 | F1 | F2 | F3 | F4 |
| F5                | F6 | F7 | G1 | G2 | G3 | G4 | G5 |
| G6                | G7 | G8 | H1 | H2 | H3 | H4 | H5 |
| H6                | H7 | H8 | I1 | I2 | I3 | I4 | I5 |
| I6                | I7 | I8 | J1 | J2 | J3 | J4 | J5 |
| J6                | J7 | J8 | K1 | K2 | K3 | K4 | K5 |
| K6                | K7 | K8 | L1 | L2 | L3 | L4 | L5 |
| L6                | L7 | L8 | M1 | M2 | M3 | M4 | M5 |
| M6                | M7 | M8 | N1 | N2 | N3 | N4 | N5 |
| N6                | N7 | N8 | O1 | O2 | O3 | O4 | O5 |
| O6                | O7 | O8 | P1 | P2 | P3 | P4 | P5 |
| P6                | P7 | P8 | Q1 | Q2 | Q3 | Q4 | Q5 |
| Q6                | Q7 | Q8 | R1 | R2 | R3 | R4 | R5 |
| R6                | R7 | R8 | S1 | S2 | S3 | S4 | S5 |
| S6                | S7 | S8 |    |    |    |    |    |

REFERENCIAS AOS PLANOS  
DE ORDENACIÓN:  
Plano SR: L3  
Plano SNR: 026/193

Fonte de datos / Fuente de datos:  
- Elaboración propia / Concello de Silleda  
- Elaboración propia / Concello de Silleda





Código do elemento: **13.22**

Página 177 de 473

ESCALA 1:5.000  
0 25 50 100 Metros

Denominación:  
**Bebedoiro en Vilar**  
Localización: **Vilar**  
Parroquia: **P. de Graba (Santa María)**

Coordenadas UTM:  
UTM X: **556493** / UTM Y: **4723990**  
Sistema de coordenadas:  
Proxección: (U.T.M.) ETRS89 Zona 29N  
epsg: 25829  
Unidades: metros

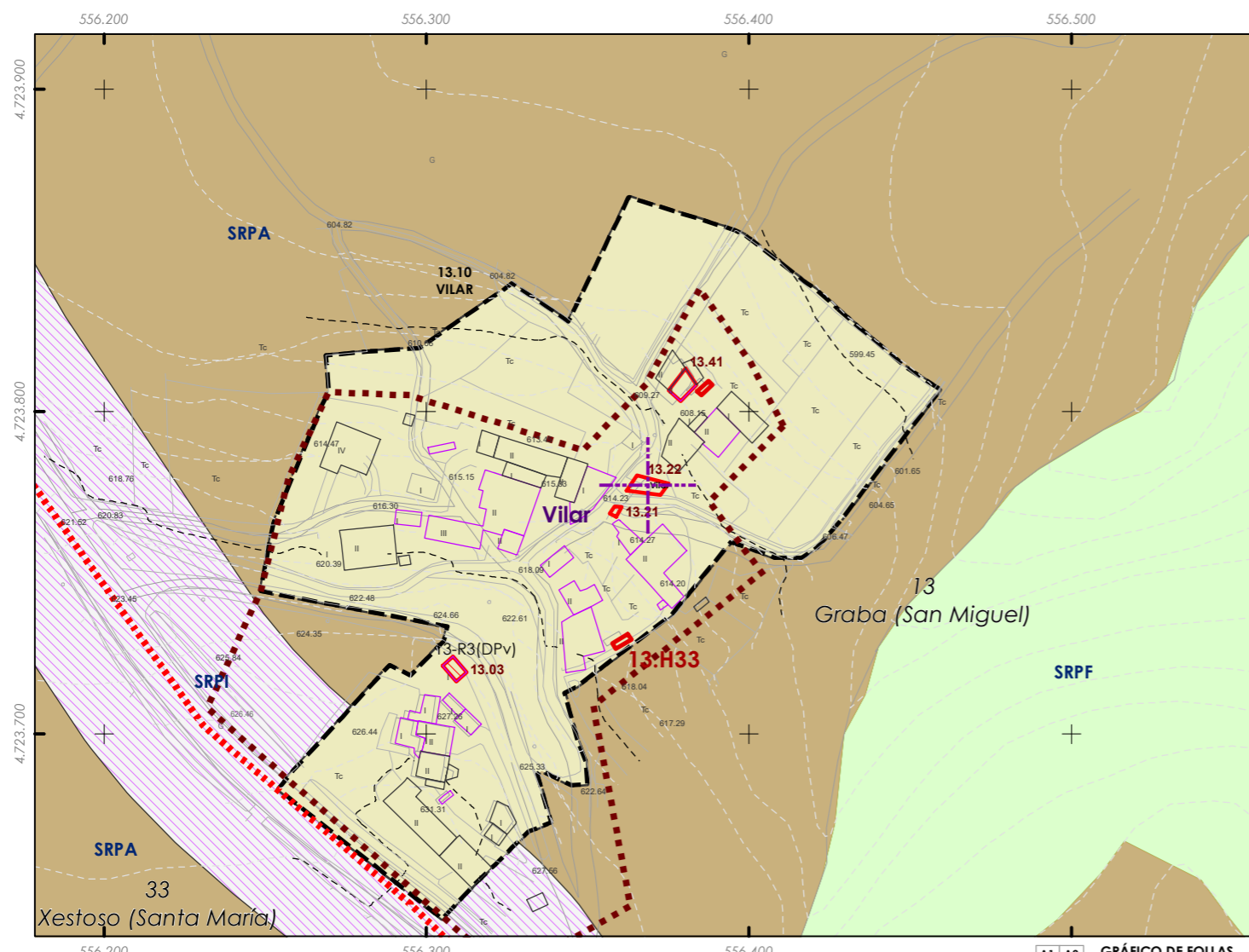
Ordenanza ou norma de aplicación:  
**Patrimonio cultural**  
Nivel de protección do ben:  
**Estrutural**

Titularidade:  
**Pública**  
Clasificación do solo:  
**SNR**  
Uso actual:  
**Bebedoiro**

Obras permitidas:  
**As permitidas segundo o nivel de protección.**  
Determinacións para a súa conservación, rehabilitación, mellora ou recuperación:  
**Mellora e conservación do ben. Recuperación da contorna do mesmo.**

Estado de conservación:  
Regular

Descrición do ben:  
Bebedoiro situado ao bordo dun camiño de Vilar nas proximidades dun río, formado por un murete de cachotaría de forma rectangular. Antigamente utilizábase para dar de beber o gando. Ámbito rural formado por terreos de cultivo, monte, prados, e edificacións illadas tanto tradicionais como de nova construción



**CLASIFICACIÓN DO SOLO**

- Delimitación de Solo Urbano
- SNR
- SRPI
- SUD
- SRPO
- SRPAU
- SRPPC
- SRPPX
- SRPEN
- SRPA
- SRPF

**PATRIMONIO CULTURAL**

- Patrimonio Cultural
- BIC
- Contorno de protección
- Patrimonio Arqueolóxico**
- API - Área de Protección Integral
- CPX - Contorno de protección de Xacemento
- Vías culturais**
- Camiño de Santiago
- \*\*\* Camiño Real

| A1 |    | A2 |    | GRÁFICO DE FOLLAS |    |    |    |    |    |    |    |    |    |    |    |    |    |    |    |    |    |    |    |
|----|----|----|----|-------------------|----|----|----|----|----|----|----|----|----|----|----|----|----|----|----|----|----|----|----|
| B1 | B2 | B3 | B4 | C1                | C2 | C3 | C4 | C5 | C6 | D1 | D2 | D3 | D4 | D5 | D6 | D7 |    |    |    |    |    |    |    |
| E1 | E2 | E3 | E4 | E5                | E6 | E7 | F1 | F2 | F3 | F4 | F5 | F6 | F7 | G1 | G2 | G3 | G4 | G5 | G6 | G7 | G8 |    |    |
| H1 | H2 | H3 | H4 | H5                | H6 | H7 | H8 | I1 | I2 | I3 | I4 | I5 | I6 | I7 | I8 | J1 | J2 | J3 | J4 | J5 | J6 | J7 | J8 |
| K1 | K2 | K3 | K4 | K5                | K6 | K7 | K8 | L1 | L2 | L3 | L4 | L5 | L6 | L7 | L8 | M1 | M2 | M3 | M4 | M5 | M6 | M7 | M8 |
| N1 | N2 | N3 | N4 | N5                | N6 | N7 | N8 | O1 | O2 | O3 | O4 | O5 | O6 | O7 | O8 | P1 | P2 | P3 | P4 | P5 | P6 | P7 | P8 |
| Q1 | Q2 | Q3 | Q4 | Q5                | Q6 | Q7 | Q8 | R1 | R2 | R3 | R4 | R5 | R6 | R7 | R8 | S1 | S2 | S3 | S4 | S5 | S6 | S7 | S8 |

REFERENCIAS AOS PLANOS DE ORDENACIÓN:  
Plano SR: L3  
Plano SNR: 026/193

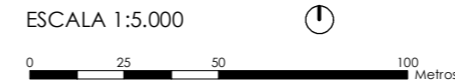
Fonte de datos / Fuente de datos:  
- Elaboración propia / Concello de Silleda  
- Elaboración propia / Concello de Silleda





Código do elemento: **13.23**

Página 178 de 473



Denominación:  
**Muíño en Outeiro**  
Localización: **O Outeiro**  
Parroquia: **P. de Graba (Santa María)**

Coordenadas UTM:  
UTM X: **558569** / UTM Y: **4724670**  
Sistema de coordenadas:  
Proxección: (U.T.M.) ETRS89 Zona 29N  
epsg: 25829  
Unidades: metros

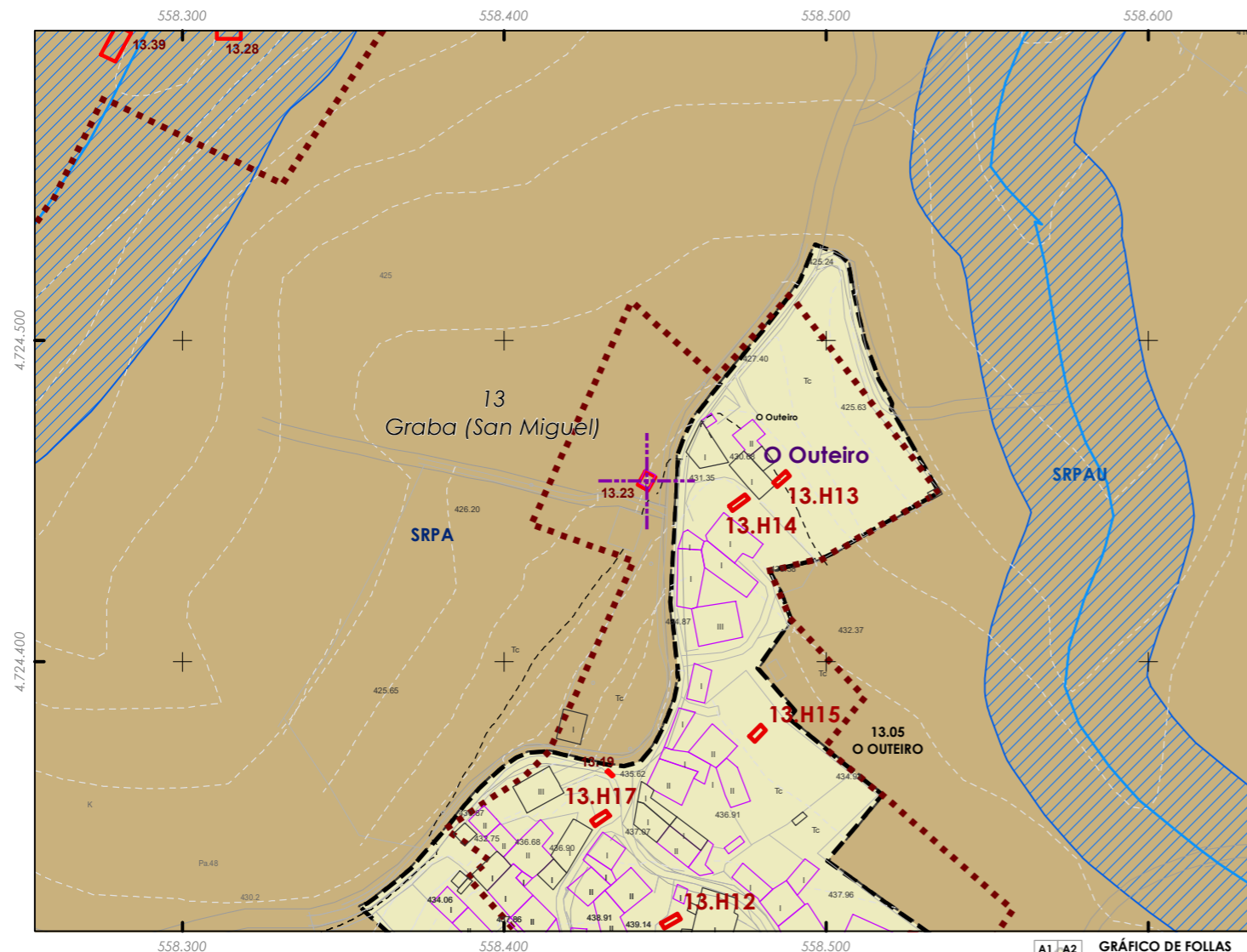
Ordenanza ou norma de aplicación:  
**Patrimonio cultural**  
Nivel de protección do ben:  
**Estrutural**

Titularidade:  
**Privada**  
Clasificación do solo:  
**SRPA**  
Uso actual:  
**Muíño**

Obras permitidas:  
**As permitidas segundo o nivel de protección.**  
Determinacións para a súa conservación, rehabilitación, mellora ou recuperación:  
**Mellora e conservación do ben. Recuperación da contorna do mesmo.**

Estado de conservación:  
Bo

Descrición do ben:  
Edificación de planta rectangular. Muros de cachotaría e cadeirado revestidos en morteiro nalgún dos seus alzados. Cuberta a dúas augas con estrutura de madeira e cubrición de tella cerámica curva, esta prolóngase sobre a porta. Porta de acceso alintelada e sen Pousadoiro. Situado nas proximidades do "Río Toxa". Ámbito rural formado por prados, terreos de cultivo e arboredo de ribeira.



**CLASIFICACIÓN DO SOLO**

- Delimitación de Solo Urbano
- SNR
- SRPI
- SUD
- SRPO
- SRPAU
- SRPPC
- SRPPX
- SRPEN
- SRPA
- SPRF

**PATRIMONIO CULTURAL**

- Patrimonio Cultural
- BIC
- Contorno de protección
- Patrimonio Arqueolóxico
- API - Área de Protección Integral
- CPX - Contorno de protección de Xacemento
- Vías culturais
- Camiño de Santiago
- Camiño Real

GRÁFICO DE FOLLAS

|    |    |    |    |    |    |    |    |    |    |    |    |    |    |    |    |    |    |    |    |    |    |    |    |    |    |    |    |    |    |    |    |    |    |    |    |    |    |    |    |    |    |    |    |    |    |    |    |    |    |    |    |    |    |    |    |    |    |    |    |    |    |    |    |    |    |    |    |    |    |    |    |    |    |    |    |    |    |    |    |    |    |    |    |    |    |    |    |    |    |    |    |    |    |    |    |    |    |    |    |    |    |    |    |    |    |    |    |    |    |    |    |    |    |    |    |    |    |    |    |    |    |    |    |    |    |    |    |    |    |    |    |    |    |    |    |    |
|----|----|----|----|----|----|----|----|----|----|----|----|----|----|----|----|----|----|----|----|----|----|----|----|----|----|----|----|----|----|----|----|----|----|----|----|----|----|----|----|----|----|----|----|----|----|----|----|----|----|----|----|----|----|----|----|----|----|----|----|----|----|----|----|----|----|----|----|----|----|----|----|----|----|----|----|----|----|----|----|----|----|----|----|----|----|----|----|----|----|----|----|----|----|----|----|----|----|----|----|----|----|----|----|----|----|----|----|----|----|----|----|----|----|----|----|----|----|----|----|----|----|----|----|----|----|----|----|----|----|----|----|----|----|----|----|----|
| A1 | A2 | B1 | B2 | B3 | B4 | C1 | C2 | C3 | C4 | C5 | C6 | D1 | D2 | D3 | D4 | D5 | D6 | D7 | E1 | E2 | E3 | E4 | E5 | E6 | E7 | F1 | F2 | F3 | F4 | F5 | F6 | F7 | G1 | G2 | G3 | G4 | G5 | G6 | G7 | G8 | H1 | H2 | H3 | H4 | H5 | H6 | H7 | H8 | I1 | I2 | I3 | I4 | I5 | I6 | I7 | I8 | J1 | J2 | J3 | J4 | J5 | J6 | J7 | J8 | K1 | K2 | K3 | K4 | K5 | K6 | K7 | K8 | L1 | L2 | L3 | L4 | L5 | L6 | L7 | L8 | M1 | M2 | M3 | M4 | M5 | M6 | M7 | M8 | N1 | N2 | N3 | N4 | N5 | N6 | N7 | N8 | O1 | O2 | O3 | O4 | O5 | O6 | O7 | O8 | P1 | P2 | P3 | P4 | P5 | P6 | P7 | P8 | Q1 | Q2 | Q3 | Q4 | Q5 | Q6 | Q7 | Q8 | R1 | R2 | R3 | R4 | R5 | R6 | R7 | R8 | S1 | S2 | S3 | S4 | S5 | S6 | S7 | S8 |
|----|----|----|----|----|----|----|----|----|----|----|----|----|----|----|----|----|----|----|----|----|----|----|----|----|----|----|----|----|----|----|----|----|----|----|----|----|----|----|----|----|----|----|----|----|----|----|----|----|----|----|----|----|----|----|----|----|----|----|----|----|----|----|----|----|----|----|----|----|----|----|----|----|----|----|----|----|----|----|----|----|----|----|----|----|----|----|----|----|----|----|----|----|----|----|----|----|----|----|----|----|----|----|----|----|----|----|----|----|----|----|----|----|----|----|----|----|----|----|----|----|----|----|----|----|----|----|----|----|----|----|----|----|----|----|----|----|

REFERENCIAS AOS PLANOS DE ORDENACIÓN:  
Plano SR: L4  
Plano SNR: 032/193

Fuente de datos / Fuente de datos:  
- Elaboración propia / Concello de Silleda  
- Elaboración propia / Concello de Silleda





Código do elemento: **13.24**

Página 179 de 473

ESCALA 1:5.000



Denominación:  
**Muíño no río Toxa 1**  
Localización: **Río Toxa, Recimil**  
Parroquia: **P. de Graba (Santa María)**

Coordenadas UTM:  
UTM X: **558802** / UTM Y: **4725580**  
Sistema de coordenadas:  
Proxección: (U.T.M.) ETRS89 Zona 29N  
epsg: 25829  
Unidades: metros

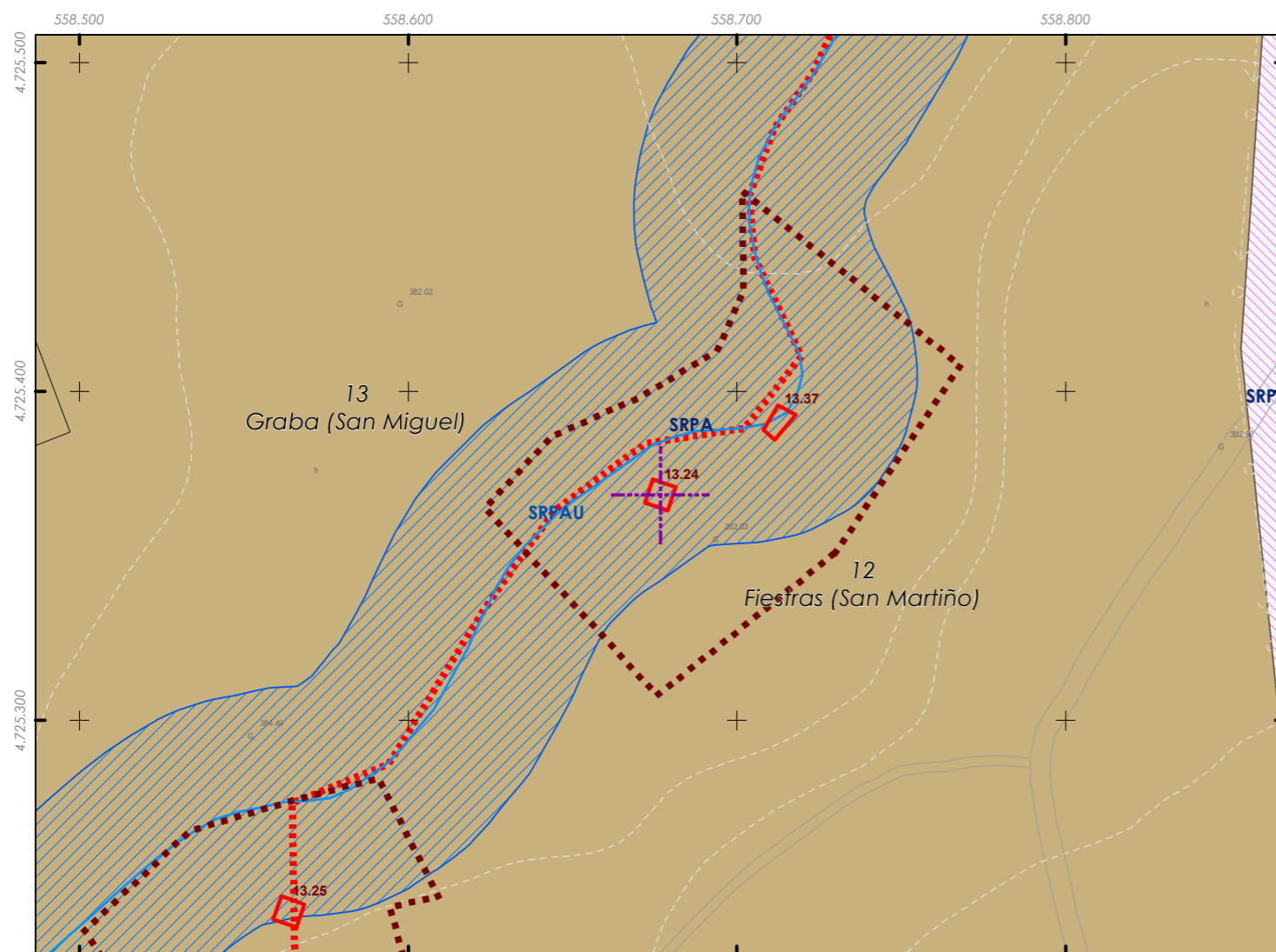
Ordenanza ou norma de aplicación:  
**Patrimonio cultural**  
Nivel de protección do ben:  
**Estrutural**

Titularidade:  
**Privada**  
Clasificación do solo:  
**SRPAU, SRPA**  
Uso actual:  
**Sen uso**

Obras permitidas:  
**As permitidas segundo o nivel de protección.**  
Determinacións para a súa conservación, rehabilitación, mellora ou recuperación:  
**Recuperación do ben acorde ao seu nivel de protección.**  
**Recuperación da contorna do mesmo.**

Estado de conservación:  
Malo

Descrición do ben:  
Muíño de planta rectangular pertencente a un grupo de muíños que se encontran ao longo do Río Toxa. Muros de cachotería con elementos nobres de cantería en perímetro de oco principal. Cuberta a dúas augas de armazón de madeira. Porta de acceso alintelada con "Pousadoiro" á dereita. Debido á maleza que o cobre e o está a destruír, non é posible coñecer máis datos construtivos nin o tipo de cubrición da cuberta. Situado nas proximidades do "Río Toxa". Ámbito rural formado por prados, terreos de cultivo e arboredo de ribeira.



**CLASIFICACIÓN DO SOLO**

- Delimitación de Solo Urbano
- SNR
- SRPI
- SUD
- SRPO
- SRPAU
- SRPPC
- SRPPX
- SRPEN
- SRPA
- SRPF

**PATRIMONIO CULTURAL**

- Patrimonio Cultural
- BIC
- Contorno de protección
- Patrimonio Arqueolóxico**
- API - Área de Protección Integral
- CPX - Contorno de protección de Xacemento
- Vías culturais**
- Camiño de Santiago
- Camiño Real

GRÁFICO DE FOLLAS

|    |    |    |    |    |    |    |    |    |    |    |    |    |    |    |    |    |    |    |    |    |    |    |    |    |    |    |    |    |    |    |    |    |    |    |    |    |    |    |    |    |    |    |    |    |    |    |    |    |    |    |    |    |    |    |    |    |    |    |    |    |    |    |    |    |    |    |    |    |    |    |    |    |    |    |    |    |    |    |    |    |    |    |    |    |    |    |    |    |    |    |    |    |    |    |    |    |    |    |    |    |    |    |    |    |    |    |    |    |    |    |    |    |    |    |    |    |    |    |    |    |    |    |    |    |    |    |    |    |    |    |    |    |    |    |    |    |
|----|----|----|----|----|----|----|----|----|----|----|----|----|----|----|----|----|----|----|----|----|----|----|----|----|----|----|----|----|----|----|----|----|----|----|----|----|----|----|----|----|----|----|----|----|----|----|----|----|----|----|----|----|----|----|----|----|----|----|----|----|----|----|----|----|----|----|----|----|----|----|----|----|----|----|----|----|----|----|----|----|----|----|----|----|----|----|----|----|----|----|----|----|----|----|----|----|----|----|----|----|----|----|----|----|----|----|----|----|----|----|----|----|----|----|----|----|----|----|----|----|----|----|----|----|----|----|----|----|----|----|----|----|----|----|----|----|
| A1 | A2 | B1 | B2 | B3 | B4 | C1 | C2 | C3 | C4 | C5 | C6 | D1 | D2 | D3 | D4 | D5 | D6 | D7 | E1 | E2 | E3 | E4 | E5 | E6 | E7 | F1 | F2 | F3 | F4 | F5 | F6 | F7 | G1 | G2 | G3 | G4 | G5 | G6 | G7 | G8 | H1 | H2 | H3 | H4 | H5 | H6 | H7 | H8 | I1 | I2 | I3 | I4 | I5 | I6 | I7 | I8 | J1 | J2 | J3 | J4 | J5 | J6 | J7 | J8 | K1 | K2 | K3 | K4 | K5 | K6 | K7 | K8 | L1 | L2 | L3 | L4 | L5 | L6 | L7 | L8 | M1 | M2 | M3 | M4 | M5 | M6 | M7 | M8 | N1 | N2 | N3 | N4 | N5 | N6 | N7 | N8 | O1 | O2 | O3 | O4 | O5 | O6 | O7 | O8 | P1 | P2 | P3 | P4 | P5 | P6 | P7 | P8 | Q1 | Q2 | Q3 | Q4 | Q5 | Q6 | Q7 | Q8 | R1 | R2 | R3 | R4 | R5 | R6 | R7 | R8 | S1 | S2 | S3 | S4 | S5 | S6 | S7 | S8 |
|----|----|----|----|----|----|----|----|----|----|----|----|----|----|----|----|----|----|----|----|----|----|----|----|----|----|----|----|----|----|----|----|----|----|----|----|----|----|----|----|----|----|----|----|----|----|----|----|----|----|----|----|----|----|----|----|----|----|----|----|----|----|----|----|----|----|----|----|----|----|----|----|----|----|----|----|----|----|----|----|----|----|----|----|----|----|----|----|----|----|----|----|----|----|----|----|----|----|----|----|----|----|----|----|----|----|----|----|----|----|----|----|----|----|----|----|----|----|----|----|----|----|----|----|----|----|----|----|----|----|----|----|----|----|----|----|----|

REFERENCIAS AOS PLANOS DE ORDENACIÓN:  
Plano SR: K4  
Plano SNR: -

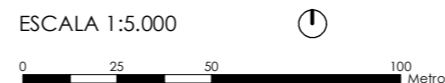
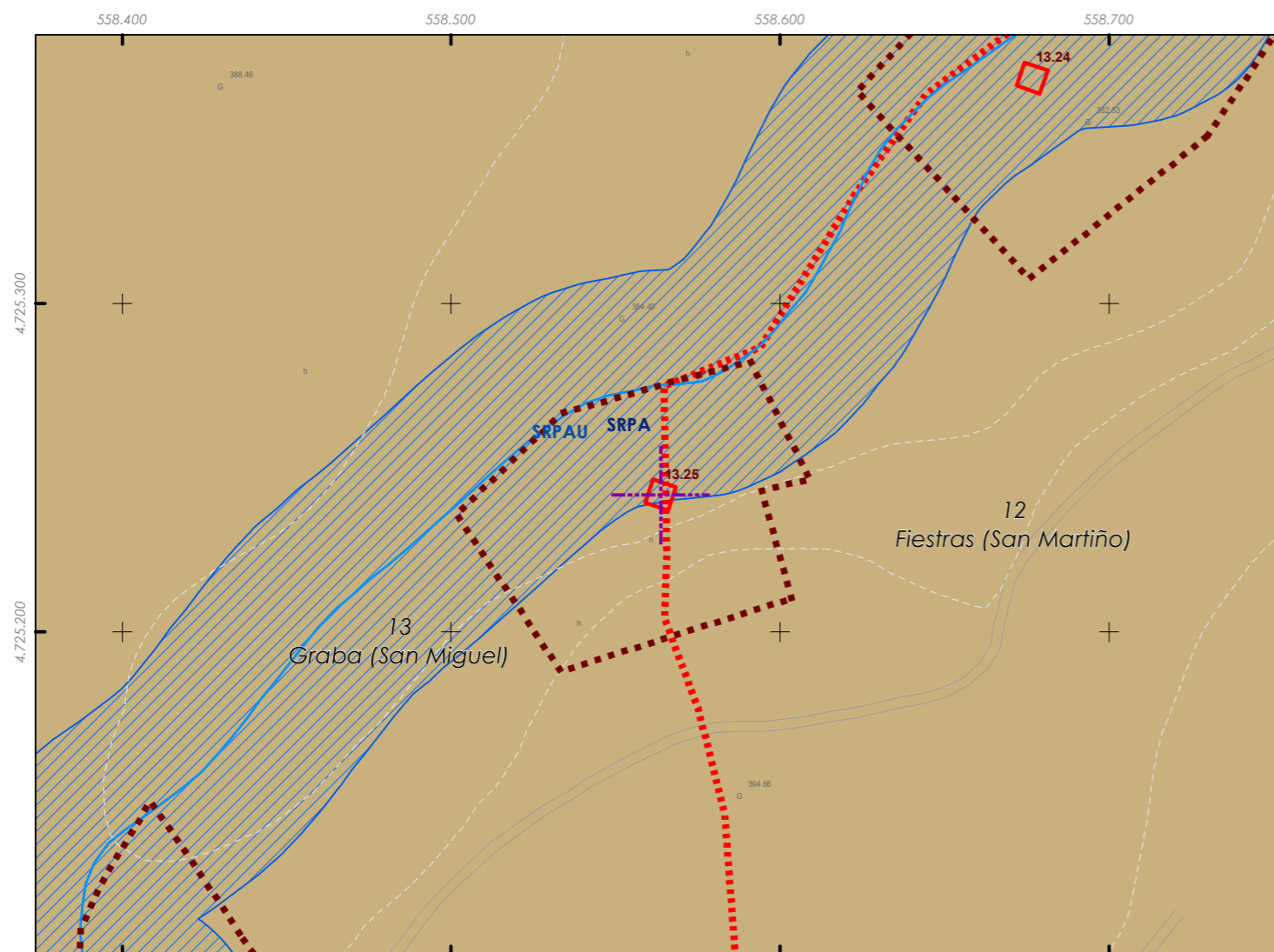
Fonte de datos / Fuente de datos:  
- Elaboración propia / Concello de Silleda  
- Elaboración propia / Concello de Silleda





Código do elemento: **13.25**

Página 180 de 473



Denominación: **Muíño no río Toxa 2**  
Localización: **Río Toxa, Recimil**  
Parroquia: **P. de Graba (Santa María)**

Coordenadas UTM:  
UTM X: **558689** / UTM Y: **4725460**  
Sistema de coordenadas:  
Proxección: (U.T.M.) ETRS89 Zona 29N  
epsg: 25829  
Unidades: metros

Ordenanza ou norma de aplicación:  
**Patrimonio cultural**  
Nivel de protección do ben:  
**Estrutural**

Titularidade:  
**Privada**  
Clasificación do solo:  
**SRPAU, SRPA**  
Uso actual:  
**Muíño**

Obras permitidas:  
**As permitidas segundo o nivel de protección.**  
Determinacións para a súa conservación, rehabilitación, mellora ou recuperación:  
**Mellora e conservación do ben. Recuperación da contorna do mesmo.**

Estado de conservación:  
Bo

Descrición do ben:  
Edificación de planta rectangular. Muros de cachotaría con elementos nobres de cantería en vans e cornixais. Cuberta a dúas augas con estrutura de madeira e cubrición de placas de fibrocemento. Porta de acceso alintelada e sen Pousadoiro. Situado nas proximidades do "Río Toxa", onde forma parte dun conxunto de muíños que se encontran ao longo do "Río Toxa". Ámbito rural formado por prados, terreos de cultivo e arboredo de ribeira.

**CLASIFICACIÓN DO SOLO**

- Delimitación de Solo Urbano
- SNR
- SRPI
- SUD
- SRPO
- SRPAU
- SRPPC
- SRPPX
- SRPEN
- SRPA
- SPRF

**PATRIMONIO CULTURAL**

- Patrimonio Cultural
- BIC
- Contorno de protección
- Patrimonio Arqueolóxico**
- API - Área de Protección Integral
- CPX - Contorno de protección de Xacemento
- Vías culturais**
- Camiño de Santiago
- Camiño Real

GRÁFICO DE FOLLAS

|    |    |    |    |    |    |    |    |    |    |    |    |    |    |    |    |    |    |    |    |    |    |    |    |    |    |    |    |    |    |    |    |    |    |    |    |    |    |    |    |    |    |    |    |    |    |    |    |    |    |    |    |    |    |    |    |    |    |    |    |    |    |    |    |    |    |    |    |    |    |    |    |    |    |    |    |    |    |    |    |    |    |    |    |    |    |    |    |    |    |    |    |    |    |    |    |    |    |    |    |    |    |    |    |    |    |    |    |    |    |    |    |    |    |    |    |    |    |    |    |    |    |    |    |    |    |    |    |    |    |    |    |    |    |    |    |    |
|----|----|----|----|----|----|----|----|----|----|----|----|----|----|----|----|----|----|----|----|----|----|----|----|----|----|----|----|----|----|----|----|----|----|----|----|----|----|----|----|----|----|----|----|----|----|----|----|----|----|----|----|----|----|----|----|----|----|----|----|----|----|----|----|----|----|----|----|----|----|----|----|----|----|----|----|----|----|----|----|----|----|----|----|----|----|----|----|----|----|----|----|----|----|----|----|----|----|----|----|----|----|----|----|----|----|----|----|----|----|----|----|----|----|----|----|----|----|----|----|----|----|----|----|----|----|----|----|----|----|----|----|----|----|----|----|----|
| A1 | A2 | B1 | B2 | B3 | B4 | C1 | C2 | C3 | C4 | C5 | C6 | D1 | D2 | D3 | D4 | D5 | D6 | D7 | E1 | E2 | E3 | E4 | E5 | E6 | E7 | F1 | F2 | F3 | F4 | F5 | F6 | F7 | G1 | G2 | G3 | G4 | G5 | G6 | G7 | G8 | H1 | H2 | H3 | H4 | H5 | H6 | H7 | H8 | I1 | I2 | I3 | I4 | I5 | I6 | I7 | I8 | J1 | J2 | J3 | J4 | J5 | J6 | J7 | J8 | K1 | K2 | K3 | K4 | K5 | K6 | K7 | K8 | L1 | L2 | L3 | L4 | L5 | L6 | L7 | L8 | M1 | M2 | M3 | M4 | M5 | M6 | M7 | M8 | N1 | N2 | N3 | N4 | N5 | N6 | N7 | N8 | O1 | O2 | O3 | O4 | O5 | O6 | O7 | O8 | P1 | P2 | P3 | P4 | P5 | P6 | P7 | P8 | Q1 | Q2 | Q3 | Q4 | Q5 | Q6 | Q7 | Q8 | R1 | R2 | R3 | R4 | R5 | R6 | R7 | R8 | S1 | S2 | S3 | S4 | S5 | S6 | S7 | S8 |
|----|----|----|----|----|----|----|----|----|----|----|----|----|----|----|----|----|----|----|----|----|----|----|----|----|----|----|----|----|----|----|----|----|----|----|----|----|----|----|----|----|----|----|----|----|----|----|----|----|----|----|----|----|----|----|----|----|----|----|----|----|----|----|----|----|----|----|----|----|----|----|----|----|----|----|----|----|----|----|----|----|----|----|----|----|----|----|----|----|----|----|----|----|----|----|----|----|----|----|----|----|----|----|----|----|----|----|----|----|----|----|----|----|----|----|----|----|----|----|----|----|----|----|----|----|----|----|----|----|----|----|----|----|----|----|----|----|

REFERENCIAS AOS PLANOS DE ORDENACIÓN:  
Plano SR: K4  
Plano SNR: -

Fonte de datos / Fuente de datos:  
- Elaboración propia / Concello de Silleda  
- Elaboración propia / Concello de Silleda

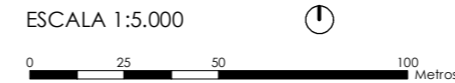
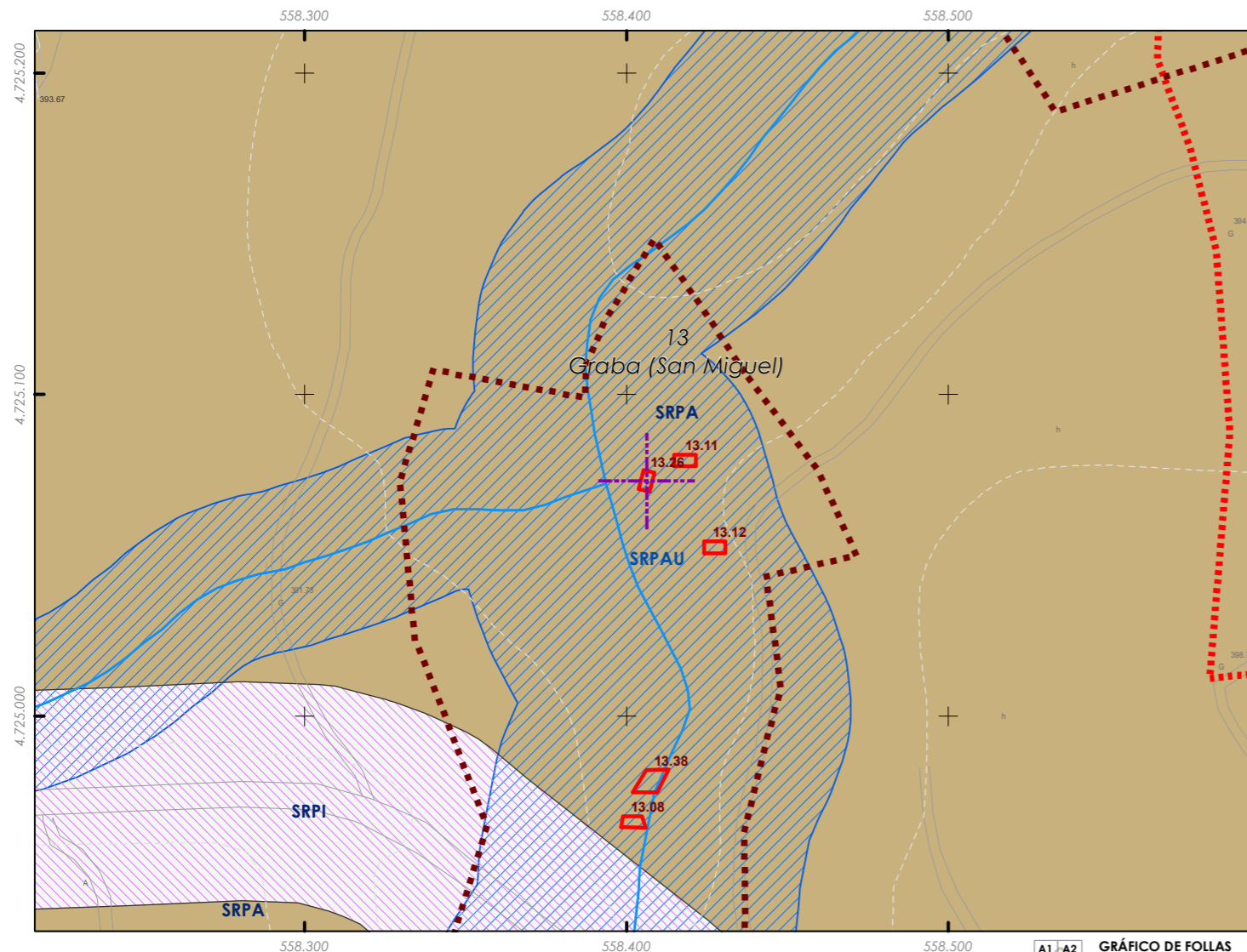






Código do elemento: **13.26**

Página 181 de 473



Denominación:  
**Muíño no río Toxa 3 ou muíño de Batán**  
Localización: **Río Toxa, Serra**  
Parroquia: **P. de Graba (Santa María)**

Coordenadas UTM:  
UTM X: **558531** / UTM Y: **4725290**  
Sistema de coordenadas:  
Proxección: (U.T.M.) ETRS89 Zona 29N  
epsg: 25829  
Unidades: metros

Ordenanza ou norma de aplicación:  
**Patrimonio cultural**  
Nivel de protección do ben:  
**Estrutural**

Titularidade:  
**Privada**  
Clasificación do solo:  
**SRPAU, SRPA**  
Uso actual:  
**Sen uso**

Obras permitidas:  
**As permitidas segundo o nivel de protección.**  
Determinacións para a súa conservación, rehabilitación, mellora ou recuperación:  
**Recuperación do ben acorde ao seu nivel de protección.**  
**Recuperación da contorna do mesmo.**

Estado de conservación:  
Ruína

Descrición do ben:  
Edificación de planta rectangular. Muros de cachotaría con elementos nobres de cantería en perímetro de oco principal. Cuberta a dúas augas con estrutura de madeira. Porta de acceso alintelada e con Pousadoiro á esquerda. Pertence a un conxunto de muíños situados no percorrido do "Río Toxa". Impacta a vexetación que o cobre e que está a destruír os seus muros e cuberta. Ámbito rural formado por prados, terreos de cultivo e arboredo de ribeira.

**CLASIFICACIÓN DO SOLO**

- Delimitación de Solo Urbano
- SNR
- SRPI
- SUD
- SRPO
- SRPAU
- SRPPC
- SRPPX
- SRPEN
- SRPA
- SPRF

**PATRIMONIO CULTURAL**

- Patrimonio Cultural
- BIC
- Contorno de protección
- Patrimonio Arqueolóxico**
- API - Área de Protección Integral
- CPX - Contorno de protección de Xacemento
- Vías culturais**
- Camiño de Santiago
- Camiño Real

GRÁFICO DE FOLLAS

|    |    |    |    |    |    |    |    |    |    |    |    |    |    |    |    |    |    |    |    |    |    |    |    |    |    |    |    |    |    |    |    |    |    |    |    |    |    |    |    |    |    |    |    |    |    |    |    |    |    |    |    |    |    |    |    |    |    |    |    |    |    |    |    |    |    |    |    |    |    |    |    |    |    |    |    |    |    |    |    |    |    |    |    |    |    |    |    |    |    |    |    |    |    |    |    |    |    |    |    |    |    |    |    |    |    |    |    |    |    |    |    |    |    |    |    |    |    |    |    |    |    |    |    |    |    |    |    |    |    |    |    |    |    |    |    |    |
|----|----|----|----|----|----|----|----|----|----|----|----|----|----|----|----|----|----|----|----|----|----|----|----|----|----|----|----|----|----|----|----|----|----|----|----|----|----|----|----|----|----|----|----|----|----|----|----|----|----|----|----|----|----|----|----|----|----|----|----|----|----|----|----|----|----|----|----|----|----|----|----|----|----|----|----|----|----|----|----|----|----|----|----|----|----|----|----|----|----|----|----|----|----|----|----|----|----|----|----|----|----|----|----|----|----|----|----|----|----|----|----|----|----|----|----|----|----|----|----|----|----|----|----|----|----|----|----|----|----|----|----|----|----|----|----|----|
| A1 | A2 | B1 | B2 | B3 | B4 | C1 | C2 | C3 | C4 | C5 | C6 | D1 | D2 | D3 | D4 | D5 | D6 | D7 | E1 | E2 | E3 | E4 | E5 | E6 | E7 | F1 | F2 | F3 | F4 | F5 | F6 | F7 | G1 | G2 | G3 | G4 | G5 | G6 | G7 | G8 | H1 | H2 | H3 | H4 | H5 | H6 | H7 | H8 | I1 | I2 | I3 | I4 | I5 | I6 | I7 | I8 | J1 | J2 | J3 | J4 | J5 | J6 | J7 | J8 | K1 | K2 | K3 | K4 | K5 | K6 | K7 | K8 | L1 | L2 | L3 | L4 | L5 | L6 | L7 | L8 | M1 | M2 | M3 | M4 | M5 | M6 | M7 | M8 | N1 | N2 | N3 | N4 | N5 | N6 | N7 | N8 | O1 | O2 | O3 | O4 | O5 | O6 | O7 | O8 | P1 | P2 | P3 | P4 | P5 | P6 | P7 | P8 | Q1 | Q2 | Q3 | Q4 | Q5 | Q6 | Q7 | Q8 | R1 | R2 | R3 | R4 | R5 | R6 | R7 | R8 | S1 | S2 | S3 | S4 | S5 | S6 | S7 | S8 |
|----|----|----|----|----|----|----|----|----|----|----|----|----|----|----|----|----|----|----|----|----|----|----|----|----|----|----|----|----|----|----|----|----|----|----|----|----|----|----|----|----|----|----|----|----|----|----|----|----|----|----|----|----|----|----|----|----|----|----|----|----|----|----|----|----|----|----|----|----|----|----|----|----|----|----|----|----|----|----|----|----|----|----|----|----|----|----|----|----|----|----|----|----|----|----|----|----|----|----|----|----|----|----|----|----|----|----|----|----|----|----|----|----|----|----|----|----|----|----|----|----|----|----|----|----|----|----|----|----|----|----|----|----|----|----|----|----|

REFERENCIAS AOS PLANOS DE ORDENACIÓN:  
Plano SR: K4  
Plano SNR: -

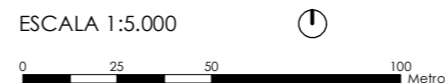
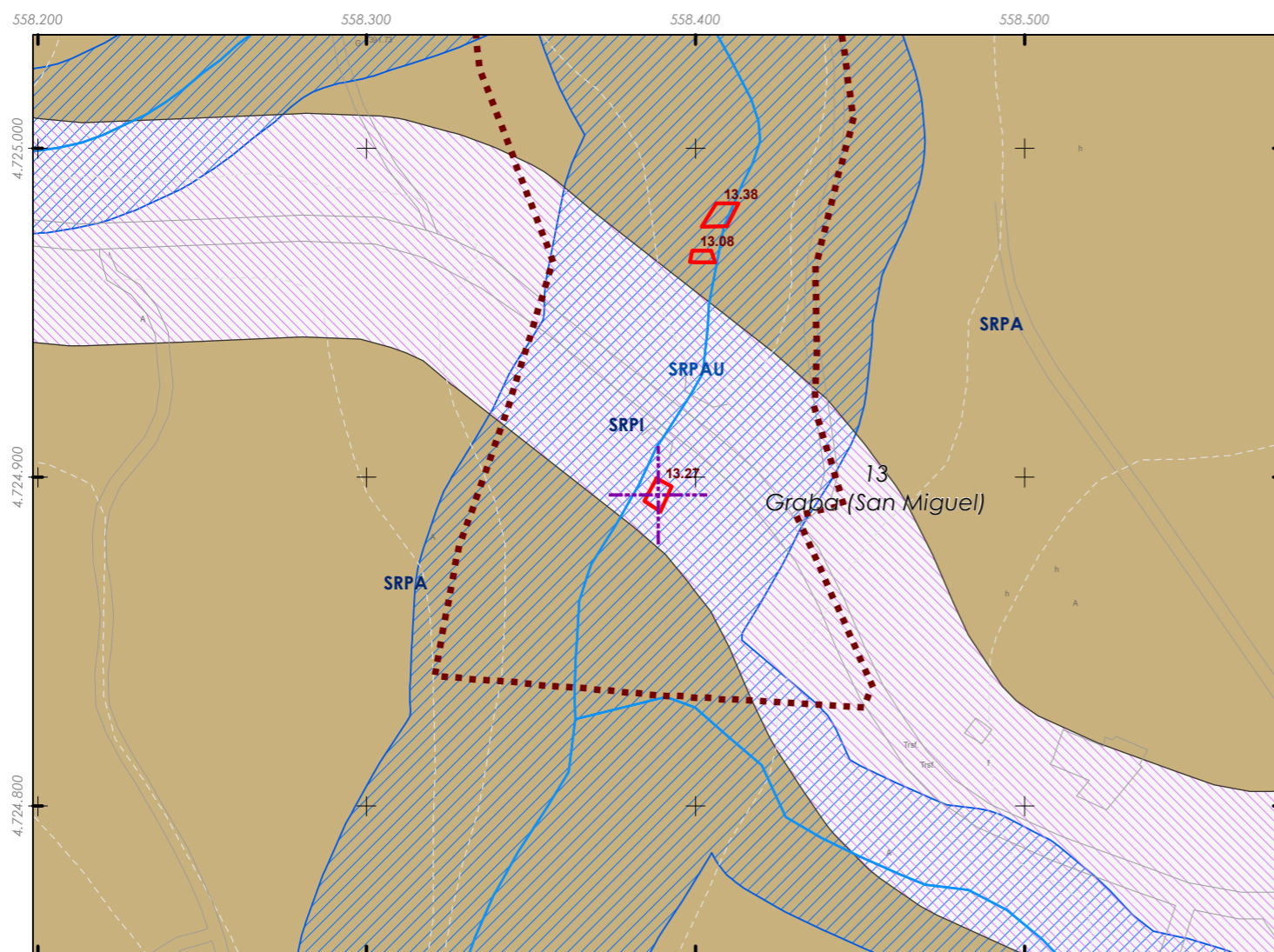
Fonte de datos / Fuente de datos:  
- Elaboración propia / Concello de Silleda  
- Elaboración propia / Concello de Silleda





Código do elemento: **13.27**

Página 182 de 473



Denominación: **Muíño no río Toxa 4 ou muíño da Barcia**  
Localización: **Río Toxa, Serra**  
Parroquia: **P. de Graba (Santa María)**

Coordenadas UTM:  
UTM X: **558513** / UTM Y: **4725110**  
Sistema de coordenadas:  
Proxección: (U.T.M.) ETRS89 Zona 29N  
epsg: 25829  
Unidades: metros

Ordenanza ou norma de aplicación:  
**Patrimonio cultural**  
Nivel de protección do ben:  
**Estrutural**

Titularidade:  
**Privada**  
Clasificación do solo:  
**SRPI, SRPAU, SRPA**  
Uso actual:  
**Sen uso**

Obras permitidas:  
**As permitidas segundo o nivel de protección.**  
Determinacións para a súa conservación, rehabilitación, mellora ou recuperación:  
**Recuperación do ben acorde ao seu nivel de protección.**  
**Recuperación da contorna do mesmo.**

Estado de conservación:  
Malo

Descrición do ben:  
Edificación de planta rectangular pertencente a un grupo de muíños que se encontran ao longo do Río Toxa. Muros de cachotaría con elementos nobres de cadeirado en perímetro do oco principal. Cuberta a dúas augas con estrutura de madeira e cubrición de tella cerámica curva. Porta de acceso alintelada e "Pousadoiro" á súa esquerda. Actualmente está en desuso, impacta a vexetación e arboredo que está a destruír a súa cuberta e muros. Situado nun fermoso ámbito formado por prados e arboredo de ribeira.

**CLASIFICACIÓN DO SOLO**

- Delimitación de Solo Urbano
- SNR
- SRPI
- SUD
- SRPO
- SRPAU
- SRPPC
- SRPPX
- SRPEN
- SRPA
- SRPF

**PATRIMONIO CULTURAL**

- Patrimonio Cultural
- BIC
- Contorno de protección
- Patrimonio Arqueolóxico**
- API - Área de Protección Integral
- CPX - Contorno de protección de Xacemento
- Vías culturais**
- Camiño de Santiago
- Camiño Real

GRÁFICO DE FOLLAS

|    |    |    |    |    |    |    |    |    |    |    |    |    |    |    |    |    |    |    |    |    |    |    |    |    |    |    |    |    |    |    |    |    |    |    |    |    |    |    |    |    |    |    |    |    |    |    |    |    |    |    |    |    |    |    |    |    |    |    |    |    |    |    |    |    |    |    |    |    |    |    |    |    |    |    |    |    |    |    |    |    |    |    |    |    |    |    |    |    |    |    |    |    |    |    |    |    |    |    |    |    |    |    |    |    |    |    |    |    |    |    |    |    |    |    |    |    |    |    |    |    |    |    |    |    |    |    |    |    |    |    |    |    |    |    |    |    |
|----|----|----|----|----|----|----|----|----|----|----|----|----|----|----|----|----|----|----|----|----|----|----|----|----|----|----|----|----|----|----|----|----|----|----|----|----|----|----|----|----|----|----|----|----|----|----|----|----|----|----|----|----|----|----|----|----|----|----|----|----|----|----|----|----|----|----|----|----|----|----|----|----|----|----|----|----|----|----|----|----|----|----|----|----|----|----|----|----|----|----|----|----|----|----|----|----|----|----|----|----|----|----|----|----|----|----|----|----|----|----|----|----|----|----|----|----|----|----|----|----|----|----|----|----|----|----|----|----|----|----|----|----|----|----|----|----|
| A1 | A2 | B1 | B2 | B3 | B4 | C1 | C2 | C3 | C4 | C5 | C6 | D1 | D2 | D3 | D4 | D5 | D6 | D7 | E1 | E2 | E3 | E4 | E5 | E6 | E7 | F1 | F2 | F3 | F4 | F5 | F6 | F7 | G1 | G2 | G3 | G4 | G5 | G6 | G7 | G8 | H1 | H2 | H3 | H4 | H5 | H6 | H7 | H8 | I1 | I2 | I3 | I4 | I5 | I6 | I7 | I8 | J1 | J2 | J3 | J4 | J5 | J6 | J7 | J8 | K1 | K2 | K3 | K4 | K5 | K6 | K7 | K8 | L1 | L2 | L3 | L4 | L5 | L6 | L7 | L8 | M1 | M2 | M3 | M4 | M5 | M6 | M7 | M8 | N1 | N2 | N3 | N4 | N5 | N6 | N7 | N8 | O1 | O2 | O3 | O4 | O5 | O6 | O7 | O8 | P1 | P2 | P3 | P4 | P5 | P6 | P7 | P8 | Q1 | Q2 | Q3 | Q4 | Q5 | Q6 | Q7 | Q8 | R1 | R2 | R3 | R4 | R5 | R6 | R7 | R8 | S1 | S2 | S3 | S4 | S5 | S6 | S7 | S8 |
|----|----|----|----|----|----|----|----|----|----|----|----|----|----|----|----|----|----|----|----|----|----|----|----|----|----|----|----|----|----|----|----|----|----|----|----|----|----|----|----|----|----|----|----|----|----|----|----|----|----|----|----|----|----|----|----|----|----|----|----|----|----|----|----|----|----|----|----|----|----|----|----|----|----|----|----|----|----|----|----|----|----|----|----|----|----|----|----|----|----|----|----|----|----|----|----|----|----|----|----|----|----|----|----|----|----|----|----|----|----|----|----|----|----|----|----|----|----|----|----|----|----|----|----|----|----|----|----|----|----|----|----|----|----|----|----|----|

REFERENCIAS AOS PLANOS DE ORDENACIÓN:  
Plano SR: K4  
Plano SNR: -

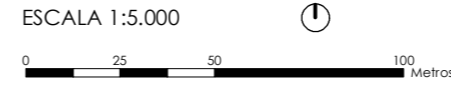
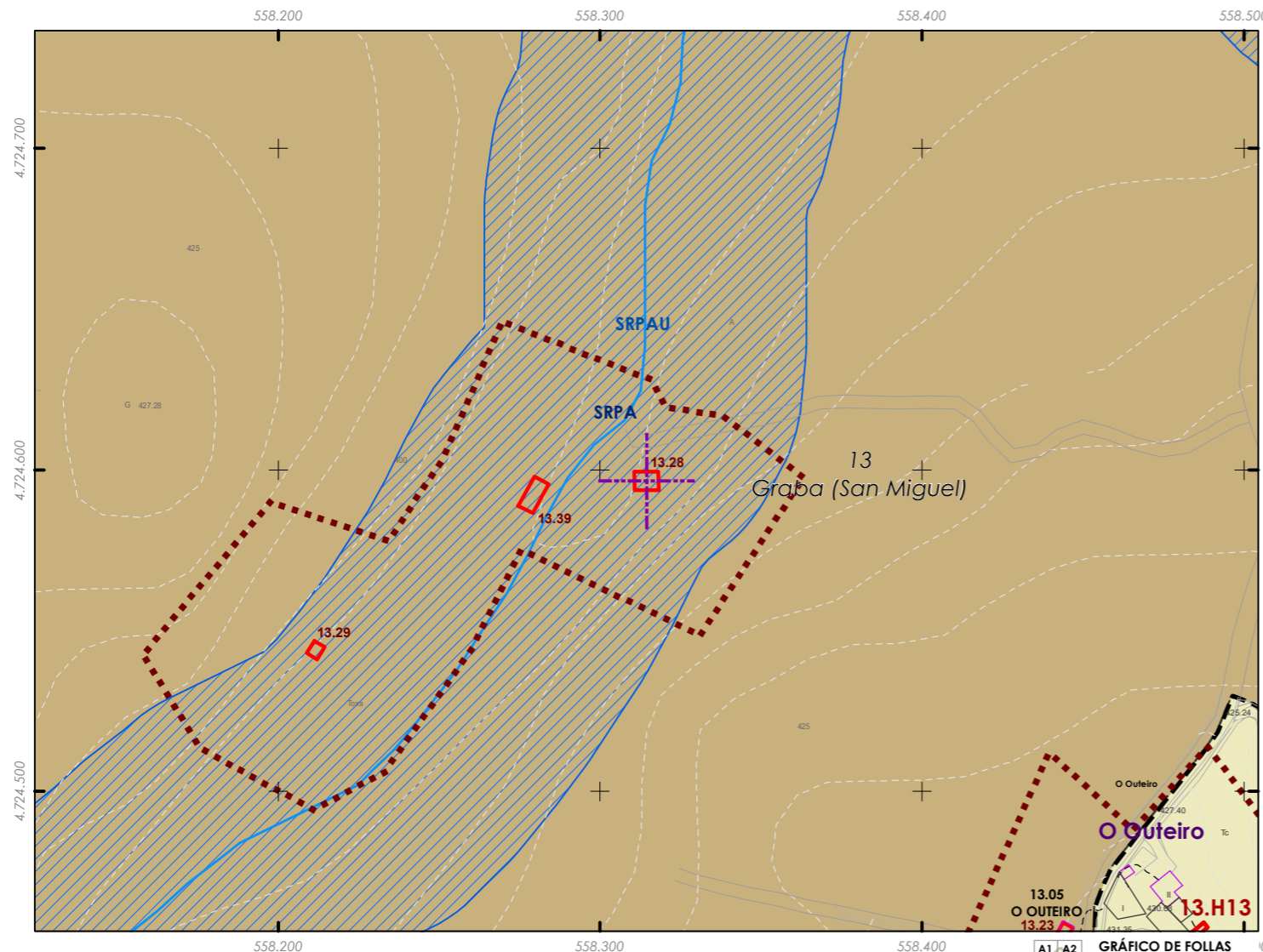
Fuente de datos / Fuente de datos:  
- Elaboración propia / Concello de Silleda  
- Elaboración propia / Concello de Silleda





Código do elemento: **13.28**

Página 183 de 473



Denominación:  
**Muíño no río Toxa 5 ou muíño do Pejo**  
Localización: **Río Toxa, Ervixe**  
Parroquia: **P. de Graba (Santa María)**

Coordenadas UTM:  
UTM X: **558439** / UTM Y: **4724810**  
Sistema de coordenadas:  
Proxección: (U.T.M.) ETRS89 Zona 29N  
epsg: 25829  
Unidades: metros

Ordenanza ou norma de aplicación:  
**Patrimonio cultural**  
Nivel de protección do ben:  
**Estrutural**

Titularidade:  
**Privada**  
Clasificación do solo:  
**SRPAU, SRPA**  
Uso actual:  
**Muíño**

Obras permitidas:  
**As permitidas segundo o nivel de protección.**  
Determinacións para a súa conservación, rehabilitación, mellora ou recuperación:  
**Recuperación do ben acorde ao seu nivel de protección.**  
**Recuperación da contorna do mesmo.**

Estado de conservación:  
Regular

Descrición do ben:  
Edificación de planta rectangular. Muros de cachotería con elementos nobres de cadeirado en cornixais. Cuberta a dúas augas con estrutura de madeira e cubrición de tella cerámica curva. Cornixa recta de cantería. Situado nas proximidades do Río Toxa e pertencente a un grupo de muíños que se encontran ao longo deste. Ámbito rural formado por prados, terreos de cultivo e arboredo de ribeira

**CLASIFICACIÓN DO SOLO**

- Delimitación de Solo Urbano
- SNR
- SRPI
- SUD
- SRPO
- SRPAU
- SRPPC
- SRPPX
- SRPEN
- SRPA
- SPRF

**PATRIMONIO CULTURAL**

- Patrimonio Cultural
- BIC
- Contorno de protección
- Patrimonio Arqueolóxico**
- API - Área de Protección Integral
- CPX - Contorno de protección de Xacemento
- Vías culturais**
- Camiño de Santiago
- Camiño Real

**GRÁFICO DE FOLLAS**

|    |    |    |    |    |    |    |    |    |    |    |    |    |    |    |    |    |    |    |    |    |    |    |    |    |    |    |    |    |    |    |    |    |    |    |    |    |    |    |    |    |    |    |    |    |    |    |    |    |    |    |    |    |    |    |    |    |    |    |    |    |    |    |    |    |    |    |    |    |    |    |    |    |    |    |    |    |    |    |    |    |    |    |    |    |    |    |    |    |    |    |    |    |    |    |    |    |    |    |    |    |    |    |    |    |    |    |    |    |    |    |    |    |    |    |    |    |    |    |    |    |    |    |    |    |    |    |    |    |    |    |    |    |    |    |    |    |
|----|----|----|----|----|----|----|----|----|----|----|----|----|----|----|----|----|----|----|----|----|----|----|----|----|----|----|----|----|----|----|----|----|----|----|----|----|----|----|----|----|----|----|----|----|----|----|----|----|----|----|----|----|----|----|----|----|----|----|----|----|----|----|----|----|----|----|----|----|----|----|----|----|----|----|----|----|----|----|----|----|----|----|----|----|----|----|----|----|----|----|----|----|----|----|----|----|----|----|----|----|----|----|----|----|----|----|----|----|----|----|----|----|----|----|----|----|----|----|----|----|----|----|----|----|----|----|----|----|----|----|----|----|----|----|----|----|
| A1 | A2 | B1 | B2 | B3 | B4 | C1 | C2 | C3 | C4 | C5 | C6 | D1 | D2 | D3 | D4 | D5 | D6 | D7 | E1 | E2 | E3 | E4 | E5 | E6 | E7 | F1 | F2 | F3 | F4 | F5 | F6 | F7 | G1 | G2 | G3 | G4 | G5 | G6 | G7 | G8 | H1 | H2 | H3 | H4 | H5 | H6 | H7 | H8 | I1 | I2 | I3 | I4 | I5 | I6 | I7 | I8 | J1 | J2 | J3 | J4 | J5 | J6 | J7 | J8 | K1 | K2 | K3 | K4 | K5 | K6 | K7 | K8 | L1 | L2 | L3 | L4 | L5 | L6 | L7 | L8 | M1 | M2 | M3 | M4 | M5 | M6 | M7 | M8 | N1 | N2 | N3 | N4 | N5 | N6 | N7 | N8 | O1 | O2 | O3 | O4 | O5 | O6 | O7 | O8 | P1 | P2 | P3 | P4 | P5 | P6 | P7 | P8 | Q1 | Q2 | Q3 | Q4 | Q5 | Q6 | Q7 | Q8 | R1 | R2 | R3 | R4 | R5 | R6 | R7 | R8 | S1 | S2 | S3 | S4 | S5 | S6 | S7 | S8 |
|----|----|----|----|----|----|----|----|----|----|----|----|----|----|----|----|----|----|----|----|----|----|----|----|----|----|----|----|----|----|----|----|----|----|----|----|----|----|----|----|----|----|----|----|----|----|----|----|----|----|----|----|----|----|----|----|----|----|----|----|----|----|----|----|----|----|----|----|----|----|----|----|----|----|----|----|----|----|----|----|----|----|----|----|----|----|----|----|----|----|----|----|----|----|----|----|----|----|----|----|----|----|----|----|----|----|----|----|----|----|----|----|----|----|----|----|----|----|----|----|----|----|----|----|----|----|----|----|----|----|----|----|----|----|----|----|----|

REFERENCIAS AOS PLANOS  
DE ORDENACIÓN:  
Plano SR: L4  
Plano SNR: 035/193

Fuente de datos / Fuente de datos:  
- Elaboración propia / Concello de Silleda  
- Elaboración propia / Concello de Silleda





Código do elemento: **13.29**

Página 184 de 473

ESCALA 1:5.000



Denominación:  
**Muíño no río Toxa 6**  
Localización: **Río Toxa, Ervixe**  
Parroquia: **P. de Graba (Santa María)**

Coordenadas UTM:  
UTM X: **558337** / UTM Y: **4724760**

Sistema de coordenadas:  
Proxección: (U.T.M.) ETRS89 Zona 29N  
epsg: 25829  
Unidades: metros

Ordenanza ou norma de aplicación:  
**Patrimonio cultural**  
Nivel de protección do ben:  
**Estrutural**

Titularidade:  
**Privada**  
Clasificación do solo:  
**SRPAU, SRPA**  
Uso actual:  
**Muíño**

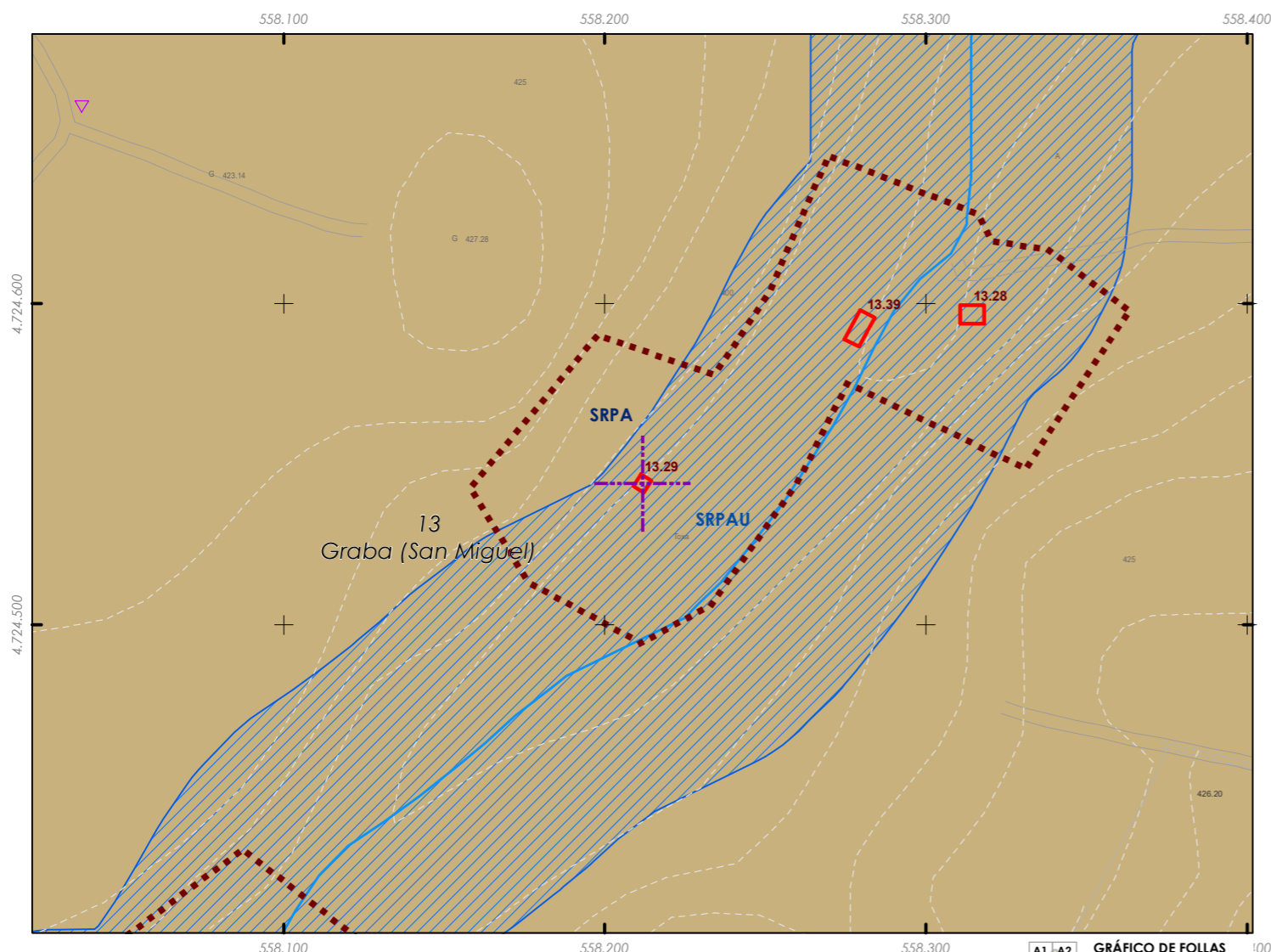
Obras permitidas:  
**As permitidas segundo o nivel de protección.**  
Determinacións para a súa conservación, rehabilitación, mellora ou recuperación:  
**Mellora e conservación do ben. Recuperación da contorna do mesmo.**

Estado de conservación:

Bo

Descrición do ben:

Muíño de canle con sistema para almacenar a auga para mover a moa. Este tipo é de presenza constante en case toda corrente de auga, agás naqueles de moi escaso caudal estival. Lovada e canle construídos en pedra. Edificación de planta rectangular. Muros de cachotaría con elementos nobres de cadeirado en perímetro de ocos. Cuberta a dúas augas con estrutura de madeira e cubrición de tella cerámica curva, esta prolóngase sobre a porta. Porta de acceso alintelada con "Pousadoiro" á dereita, un pequeno van lateral e arco do inferno con remate alintelado. Actualmente está en desuso. Situado ao bordo do "Río Toxa", pertence a un conxunto de muíños que se encontran ao longo do percorrido deste. Nun fermoso ámbito formado por prados, monte baixo, arboredo de ribeira."



**CLASIFICACIÓN DO SOLO**

- Delimitación de Solo Urbano
- SNR
- SRPI
- SUD
- SRPO
- SRPAU
- SRPPC
- SRPPX
- SRPEN
- SRPA
- SPRF

**PATRIMONIO CULTURAL**

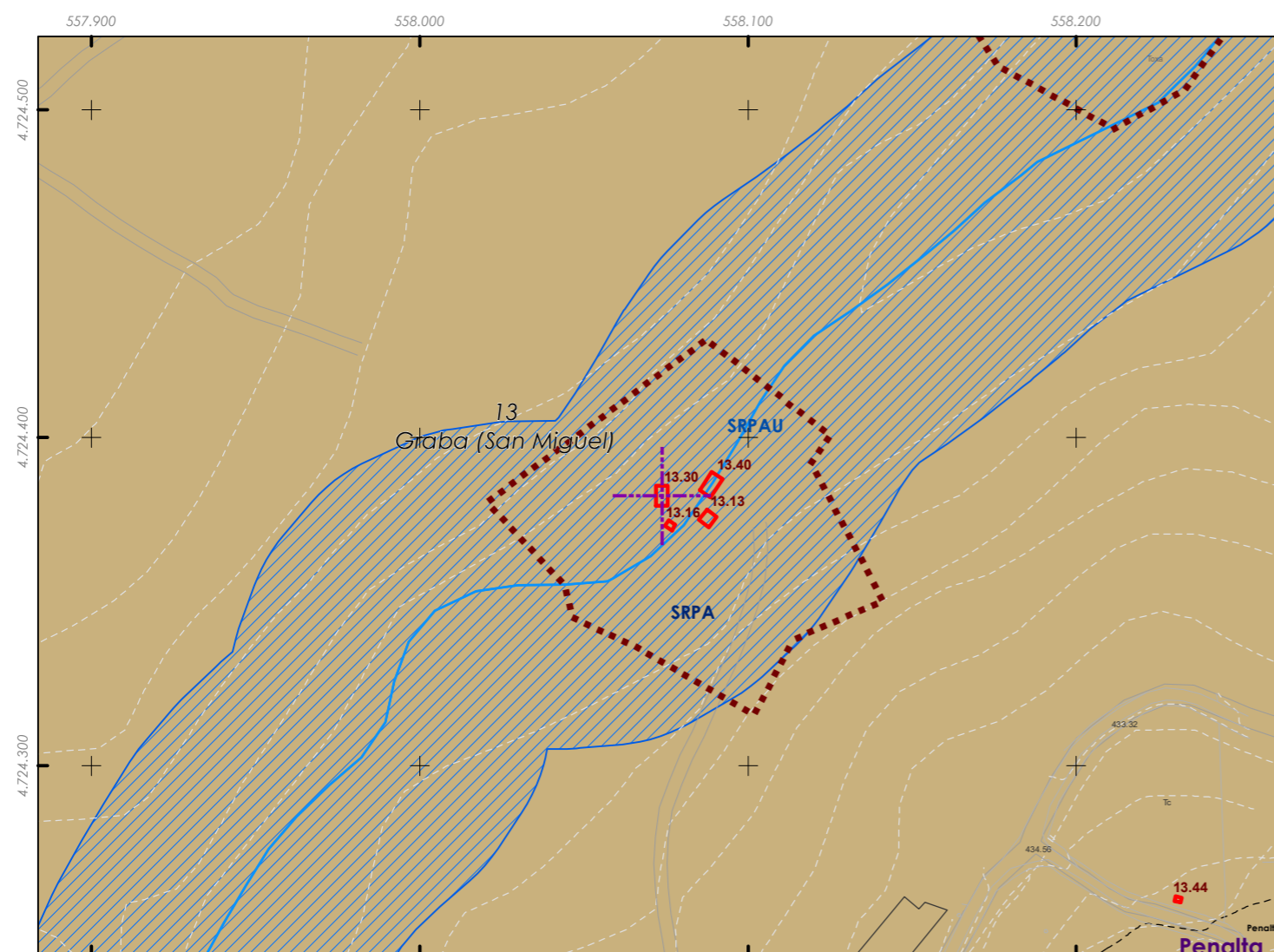
- Patrimonio Cultural
- BIC
- Contorno de protección
- Patrimonio Arqueolóxico**
- API - Área de Protección Integral
- CPX - Contorno de protección de Xacemento
- Vías culturais**
- Camiño de Santiago
- Camiño Real

| GRÁFICO DE FOLLAS |    |    |    |    |    |    |    |
|-------------------|----|----|----|----|----|----|----|
| A1                | A2 | B1 | B2 | B3 | B4 | C1 | C2 |
| B2                | B3 | B4 | C1 | C2 | C3 | C4 | C5 |
| C1                | C2 | C3 | C4 | C5 | C6 | D1 | D2 |
| D1                | D2 | D3 | D4 | D5 | D6 | D7 | E1 |
| E1                | E2 | E3 | E4 | E5 | E6 | E7 | F1 |
| F1                | F2 | F3 | F4 | F5 | F6 | F7 | G1 |
| G1                | G2 | G3 | G4 | G5 | G6 | G7 | G8 |
| H1                | H2 | H3 | H4 | H5 | H6 | H7 | H8 |
| I1                | I2 | I3 | I4 | I5 | I6 | I7 | I8 |
| J1                | J2 | J3 | J4 | J5 | J6 | J7 | J8 |
| K1                | K2 | K3 | K4 | K5 | K6 | K7 | K8 |
| L1                | L2 | L3 | L4 | L5 | L6 | L7 | L8 |
| M1                | M2 | M3 | M4 | M5 | M6 | M7 | M8 |
| N1                | N2 | N3 | N4 | N5 | N6 | N7 | N8 |
| O1                | O2 | O3 | O4 | O5 | O6 | O7 | O8 |
| P1                | P2 | P3 | P4 | P5 | P6 | P7 | P8 |
| Q1                | Q2 | Q3 | Q4 | Q5 | Q6 | Q7 | Q8 |
| R1                | R2 | R3 | R4 | R5 | R6 | R7 | R8 |
| S1                | S2 | S3 | S4 | S5 | S6 | S7 | S8 |

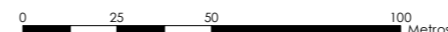
REFERENCIAS AOS PLANOS DE ORDENACIÓN:  
Plano SR: L4  
Plano SNR: 035/193

Fuente de datos / Fuente de datos:  
- Elaboración propia / Concello de Silleda  
- Elaboración propia / Concello de Silleda





ESCALA 1:5.000



Denominación:  
**Muíño no río Toxa 7**  
Localización: **Río Toxa, Pedrouzo**  
Parroquia: **P. de Graba (Santa María)**

Coordenadas UTM:  
UTM X: **558199** / UTM Y: **4724600**

Sistema de coordenadas:  
Proxección: (U.T.M.) ETRS89 Zona 29N  
epsg: 25829  
Unidades: metros

Ordenanza ou norma de aplicación:  
**Patrimonio cultural**  
Nivel de protección do ben:  
**Estrutural**

Titularidade:  
**Privada**  
Clasificación do solo:  
**SRPAU, SRPA**  
Uso actual:  
**Sen uso**

Obras permitidas:  
**As permitidas segundo o nivel de protección.**  
Determinacións para a súa conservación, rehabilitación, mellora ou recuperación:  
**Recuperación do ben acorde ao seu nivel de protección.**  
**Recuperación da contorna do mesmo.**

Estado de conservación:  
Ruína

Descrición do ben:  
Edificación de planta rectangular que forma parte dun conxunto de muíños situados ao longo do Río Toxa. Muros de cachotaría. Cuberta a dúas augas formada por armazón de madeira e cubrición de tella cerámica curva. O arco do inferno é alintelado. Debido á vexetación que o cobre e que o está a destruír, non foi posible coñecer máis datos construtivos. Situado nun ámbito rural formado por prados, terreos de cultivo e arboredo de ribeira.

**CLASIFICACIÓN DO SOLO**

- Delimitación de Solo Urbano
- SNR
- SRPI
- SUD
- SRPO
- SRPAU
- SRPPC
- SRPPX
- SRPEN
- SRPA
- SPRF

**PATRIMONIO CULTURAL**

- Patrimonio Cultural
- BIC
- Contorno de protección
- Patrimonio Arqueolóxico**
- API - Área de Protección Integral
- CPX - Contorno de protección de Xacemento
- Vías culturais**
- Camiño de Santiago
- Camiño Real

GRÁFICO DE FOLLAS

|    |    |    |    |    |    |    |    |    |    |    |    |    |    |    |    |    |    |    |    |    |    |    |    |    |    |    |    |    |    |    |    |    |    |    |    |    |    |    |    |    |    |    |    |    |    |    |    |    |    |    |    |    |    |    |    |    |    |    |    |    |    |    |    |    |    |    |    |    |    |    |    |    |    |    |    |    |    |    |    |    |    |    |    |    |    |    |    |    |    |    |    |    |    |    |    |    |    |    |    |    |    |    |    |    |    |    |    |    |    |    |    |    |    |    |    |    |    |    |    |    |    |    |    |    |    |    |    |    |    |    |    |    |    |    |    |    |
|----|----|----|----|----|----|----|----|----|----|----|----|----|----|----|----|----|----|----|----|----|----|----|----|----|----|----|----|----|----|----|----|----|----|----|----|----|----|----|----|----|----|----|----|----|----|----|----|----|----|----|----|----|----|----|----|----|----|----|----|----|----|----|----|----|----|----|----|----|----|----|----|----|----|----|----|----|----|----|----|----|----|----|----|----|----|----|----|----|----|----|----|----|----|----|----|----|----|----|----|----|----|----|----|----|----|----|----|----|----|----|----|----|----|----|----|----|----|----|----|----|----|----|----|----|----|----|----|----|----|----|----|----|----|----|----|----|
| A1 | A2 | B1 | B2 | B3 | B4 | C1 | C2 | C3 | C4 | C5 | C6 | D1 | D2 | D3 | D4 | D5 | D6 | D7 | E1 | E2 | E3 | E4 | E5 | E6 | E7 | F1 | F2 | F3 | F4 | F5 | F6 | F7 | G1 | G2 | G3 | G4 | G5 | G6 | G7 | G8 | H1 | H2 | H3 | H4 | H5 | H6 | H7 | H8 | I1 | I2 | I3 | I4 | I5 | I6 | I7 | I8 | J1 | J2 | J3 | J4 | J5 | J6 | J7 | J8 | K1 | K2 | K3 | K4 | K5 | K6 | K7 | K8 | L1 | L2 | L3 | L4 | L5 | L6 | L7 | L8 | M1 | M2 | M3 | M4 | M5 | M6 | M7 | M8 | N1 | N2 | N3 | N4 | N5 | N6 | N7 | N8 | O1 | O2 | O3 | O4 | O5 | O6 | O7 | O8 | P1 | P2 | P3 | P4 | P5 | P6 | P7 | P8 | Q1 | Q2 | Q3 | Q4 | Q5 | Q6 | Q7 | Q8 | R1 | R2 | R3 | R4 | R5 | R6 | R7 | R8 | S1 | S2 | S3 | S4 | S5 | S6 | S7 | S8 |
|----|----|----|----|----|----|----|----|----|----|----|----|----|----|----|----|----|----|----|----|----|----|----|----|----|----|----|----|----|----|----|----|----|----|----|----|----|----|----|----|----|----|----|----|----|----|----|----|----|----|----|----|----|----|----|----|----|----|----|----|----|----|----|----|----|----|----|----|----|----|----|----|----|----|----|----|----|----|----|----|----|----|----|----|----|----|----|----|----|----|----|----|----|----|----|----|----|----|----|----|----|----|----|----|----|----|----|----|----|----|----|----|----|----|----|----|----|----|----|----|----|----|----|----|----|----|----|----|----|----|----|----|----|----|----|----|----|

REFERENCIAS AOS PLANOS DE ORDENACIÓN:  
Plano SR: L4  
Plano SNR: 032/193

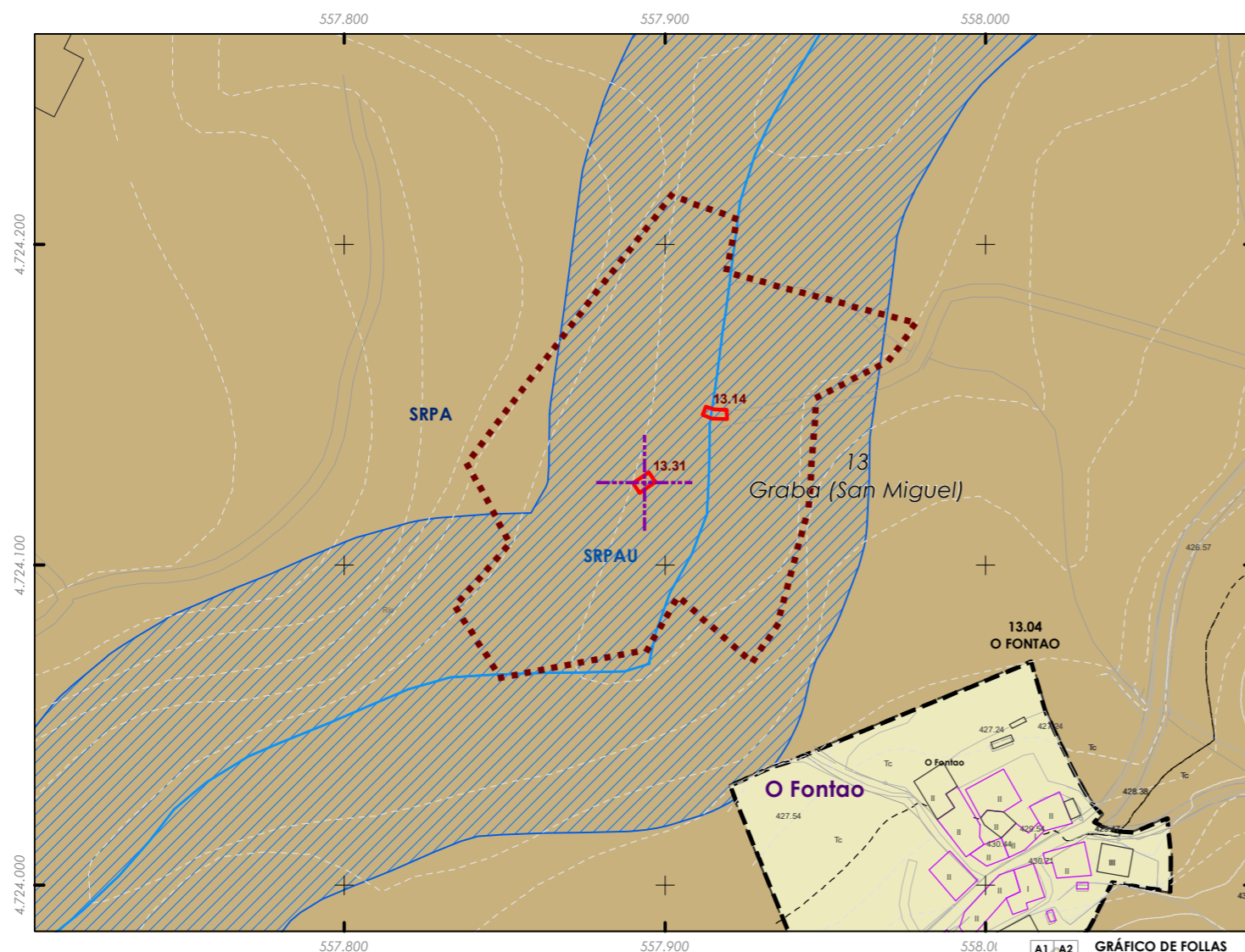
Fuente de datos / Fuente de datos:  
- Elaboración propia / Concello de Silleda  
- Elaboración propia / Concello de Silleda



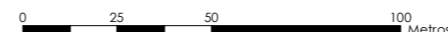


Código do elemento: **13.31**

Página 186 de 473



ESCALA 1:5.000



Denominación:  
**Muíño no río Toxa 8**  
Localización: **Río Toxa, O Fontao**  
Parroquia: **P. de Graba (Santa María)**

Coordenadas UTM:  
UTM X: **558018** / UTM Y: **4724340**

Sistema de coordenadas:  
Proxección: (U.T.M.) ETRS89 Zona 29N  
epsg: 25829  
Unidades: metros

Ordenanza ou norma de aplicación:

**Patrimonio cultural**

Nivel de protección do ben:

**Estrutural**

Titularidade:

**Privada**

Clasificación do solo:

**SRPAU, SRPA**

Uso actual:

**Sen uso**

Obras permitidas:

**As permitidas segundo o nivel de protección.**

Determinacións para a súa conservación, rehabilitación, mellora ou recuperación:

**Recuperación do ben acorde ao seu nivel de protección.**

**Recuperación da contorna do mesmo.**

Estado de conservación:

Malo

Descrición do ben:

Edificación de planta rectangular. Muros de cachotaría con elementos nobres de cadeirado en perímetro de oco principal e cornixais. Cuberta a dúas augas con estrutura de madeira e cubrición de tella cerámica curva, aínda que está cuberta de vexetación. Porta de acceso alintelada con Pousadoiro á dereita. Carpinteraría de madeira na porta de acceso. Pertence a un grupo de muíños situados nas proximidades do "Río Toxa". Ámbito rural formado por prados, terreos de cultivo e arboredo de ribeira.

**CLASIFICACIÓN DO SOLO**

- Delimitación de Solo Urbano
- SNR
- SRPI
- SUD
- SRPO
- SRPAU
- SRPPC
- SRPPX
- SRPEN
- SRPA
- SPRF

**PATRIMONIO CULTURAL**

- Patrimonio Cultural
- BIC
- Contorno de protección
- Patrimonio Arqueolóxico**
- API - Área de Protección Integral
- CPX - Contorno de protección de Xacemento
- Vías culturais**
- Camiño de Santiago
- Camiño Real

**GRÁFICO DE FOLLAS**

|    |    |    |    |    |    |    |    |
|----|----|----|----|----|----|----|----|
| A1 | A2 | A3 | A4 | A5 | A6 | A7 | A8 |
| B1 | B2 | B3 | B4 | B5 | B6 | B7 | B8 |
| C1 | C2 | C3 | C4 | C5 | C6 | C7 | C8 |
| D1 | D2 | D3 | D4 | D5 | D6 | D7 | D8 |
| E1 | E2 | E3 | E4 | E5 | E6 | E7 | E8 |
| F1 | F2 | F3 | F4 | F5 | F6 | F7 | F8 |
| G1 | G2 | G3 | G4 | G5 | G6 | G7 | G8 |
| H1 | H2 | H3 | H4 | H5 | H6 | H7 | H8 |
| I1 | I2 | I3 | I4 | I5 | I6 | I7 | I8 |
| J1 | J2 | J3 | J4 | J5 | J6 | J7 | J8 |
| K1 | K2 | K3 | K4 | K5 | K6 | K7 | K8 |
| L1 | L2 | L3 | L4 | L5 | L6 | L7 | L8 |
| M1 | M2 | M3 | M4 | M5 | M6 | M7 | M8 |
| N1 | N2 | N3 | N4 | N5 | N6 | N7 | N8 |
| O1 | O2 | O3 | O4 | O5 | O6 | O7 | O8 |
| P1 | P2 | P3 | P4 | P5 | P6 | P7 | P8 |
| Q1 | Q2 | Q3 | Q4 | Q5 | Q6 | Q7 | Q8 |
| R1 | R2 | R3 | R4 | R5 | R6 | R7 | R8 |
| S1 | S2 | S3 | S4 | S5 | S6 | S7 | S8 |

REFERENCIAS AOS PLANOS DE ORDENACIÓN:  
Plano SR: L4  
Plano SNR: 031/193

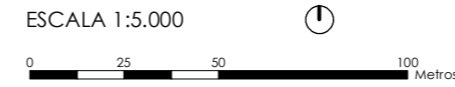
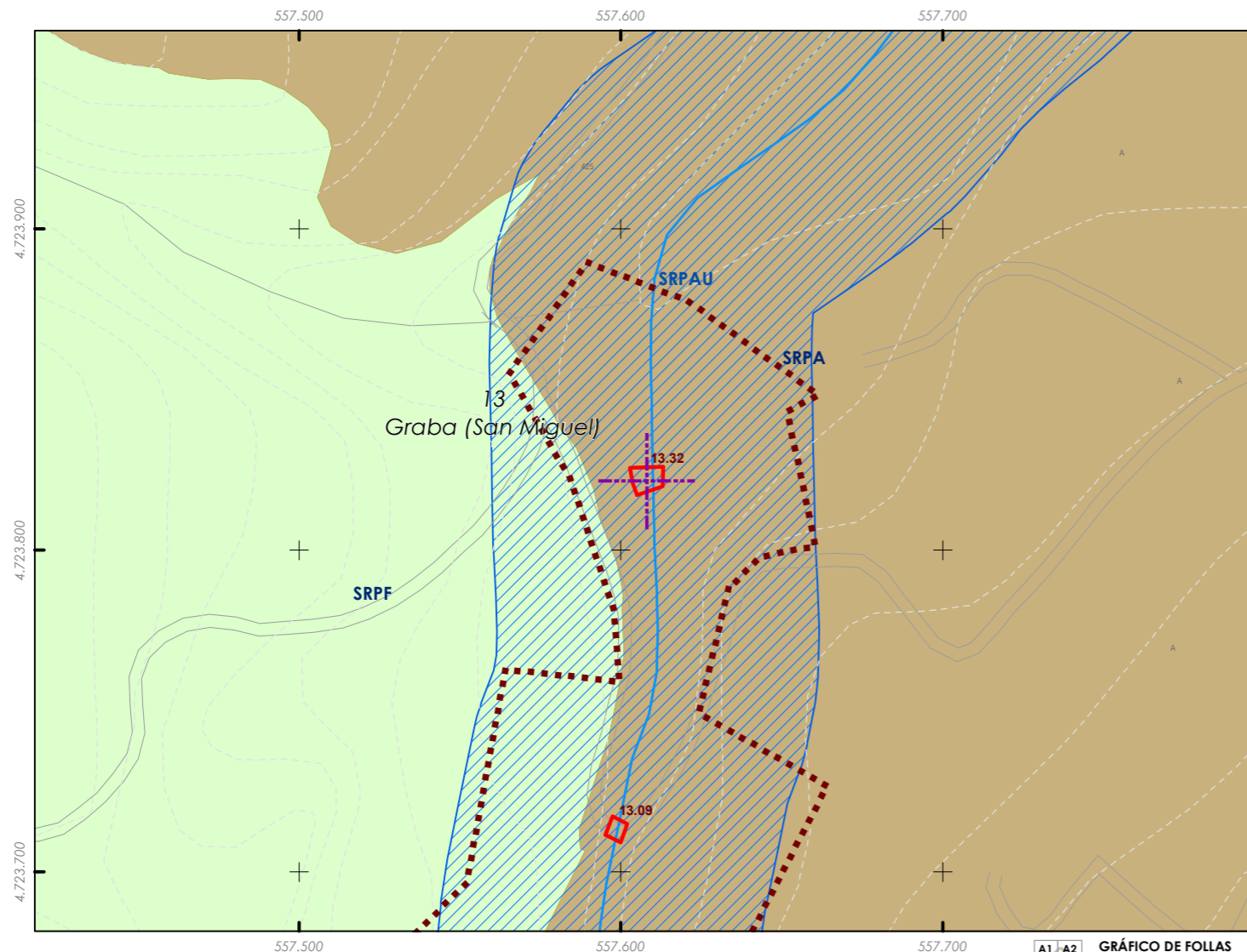
Fuente de datos / Fuente de datos:  
- Elaboración propia / Concello de Silleda  
- Elaboración propia / Concello de Silleda





Código do elemento: **13.32**

Página 187 de 473



Denominación:  
**Muíño no río Toxa ?**  
Localización: **Río Toxa, O Fontao**  
Parroquia: **P. de Graba (Santa María)**

Coordenadas UTM:  
UTM X: **557733** / UTM Y: **4724040**  
Sistema de coordenadas:  
Proxección: (U.T.M.) ETRS89 Zona 29N  
epsg: 25829  
Unidades: metros

Ordenanza ou norma de aplicación:  
**Patrimonio cultural**  
Nivel de protección do ben:  
**Estrutural**

Titularidade:  
**Privada**  
Clasificación do solo:  
**SRPAU, SRPA, SRPF**  
Uso actual:  
**Sen uso**

Obras permitidas:  
**As permitidas segundo o nivel de protección.**  
Determinacións para a súa conservación, rehabilitación, mellora ou recuperación:  
**Recuperación do ben acorde ao seu nivel de protección.**  
**Recuperación da contorna do mesmo.**

Estado de conservación:  
Malo

Descrición do ben:  
Muíño de planta rectangular, pertencente a un grupo de muíños que se encontran ao longo do Río Toxa. Muros de cachotería con elementos nobres de cantería en perímetro de oco principal e cornixais. Cuberta a dúas augas con estrutura de madeira. Porta de acceso alintelada con "Pousadoiro" á dereita. Carpintaría de madeira na porta de acceso. Impacta a vexetación que está a destruír os seus muros e cuberta. Ámbito rural formado por prados, terreos de cultivo e arboredo de ribeira.

**CLASIFICACIÓN DO SOLO**

- Delimitación de Solo Urbano
- SNR
- SRPI
- SUD
- SRPO
- SRPAU
- SRPPC
- SRPPX
- SRPEN
- SRPA
- SRPF

**PATRIMONIO CULTURAL**

- Patrimonio Cultural
- BIC
- Contorno de protección
- Patrimonio Arqueolóxico**
- API - Área de Protección Integral
- CPX - Contorno de protección de Xacemento
- Vías culturais**
- Camiño de Santiago
- Camiño Real

GRÁFICO DE FOLLAS

|    |    |    |    |    |    |    |    |    |    |    |    |    |    |    |    |    |    |    |    |    |    |    |    |    |    |    |    |    |    |    |    |    |    |    |    |    |    |    |    |    |    |    |    |    |    |    |    |    |    |    |    |    |    |    |    |    |    |    |    |    |    |    |    |    |    |    |    |    |    |    |    |    |    |    |    |    |    |    |    |    |    |    |    |    |    |    |    |    |    |    |    |    |    |    |    |    |    |    |    |    |    |    |    |    |    |    |    |    |    |    |    |    |    |    |    |    |    |    |    |    |    |    |    |    |    |    |    |    |    |    |    |    |    |    |    |    |
|----|----|----|----|----|----|----|----|----|----|----|----|----|----|----|----|----|----|----|----|----|----|----|----|----|----|----|----|----|----|----|----|----|----|----|----|----|----|----|----|----|----|----|----|----|----|----|----|----|----|----|----|----|----|----|----|----|----|----|----|----|----|----|----|----|----|----|----|----|----|----|----|----|----|----|----|----|----|----|----|----|----|----|----|----|----|----|----|----|----|----|----|----|----|----|----|----|----|----|----|----|----|----|----|----|----|----|----|----|----|----|----|----|----|----|----|----|----|----|----|----|----|----|----|----|----|----|----|----|----|----|----|----|----|----|----|----|
| A1 | A2 | B1 | B2 | B3 | B4 | C1 | C2 | C3 | C4 | C5 | C6 | D1 | D2 | D3 | D4 | D5 | D6 | D7 | E1 | E2 | E3 | E4 | E5 | E6 | E7 | F1 | F2 | F3 | F4 | F5 | F6 | F7 | G1 | G2 | G3 | G4 | G5 | G6 | G7 | G8 | H1 | H2 | H3 | H4 | H5 | H6 | H7 | H8 | I1 | I2 | I3 | I4 | I5 | I6 | I7 | I8 | J1 | J2 | J3 | J4 | J5 | J6 | J7 | J8 | K1 | K2 | K3 | K4 | K5 | K6 | K7 | K8 | L1 | L2 | L3 | L4 | L5 | L6 | L7 | L8 | M1 | M2 | M3 | M4 | M5 | M6 | M7 | M8 | N1 | N2 | N3 | N4 | N5 | N6 | N7 | N8 | O1 | O2 | O3 | O4 | O5 | O6 | O7 | O8 | P1 | P2 | P3 | P4 | P5 | P6 | P7 | P8 | Q1 | Q2 | Q3 | Q4 | Q5 | Q6 | Q7 | Q8 | R1 | R2 | R3 | R4 | R5 | R6 | R7 | R8 | S1 | S2 | S3 | S4 | S5 | S6 | S7 | S8 |
|----|----|----|----|----|----|----|----|----|----|----|----|----|----|----|----|----|----|----|----|----|----|----|----|----|----|----|----|----|----|----|----|----|----|----|----|----|----|----|----|----|----|----|----|----|----|----|----|----|----|----|----|----|----|----|----|----|----|----|----|----|----|----|----|----|----|----|----|----|----|----|----|----|----|----|----|----|----|----|----|----|----|----|----|----|----|----|----|----|----|----|----|----|----|----|----|----|----|----|----|----|----|----|----|----|----|----|----|----|----|----|----|----|----|----|----|----|----|----|----|----|----|----|----|----|----|----|----|----|----|----|----|----|----|----|----|----|

REFERENCIAS AOS PLANOS DE ORDENACIÓN:  
Plano SR: L4  
Plano SNR: -

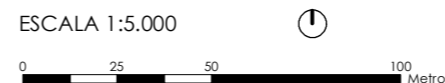
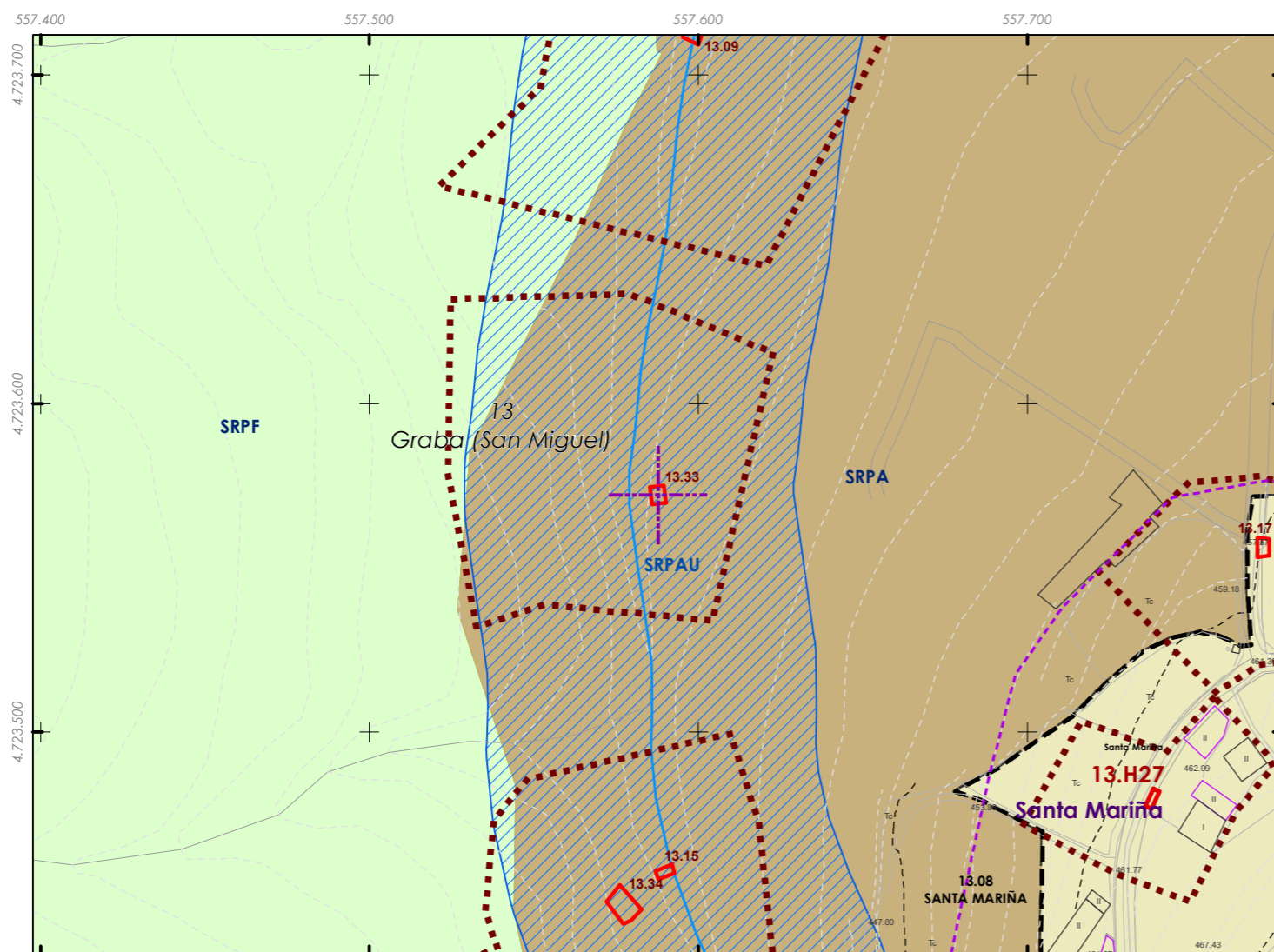
Fuente de datos / Fuente de datos:  
- Elaboración propia / Concello de Silleda  
- Elaboración propia / Concello de Silleda





Código do elemento: **13.33**

Página 188 de 473



Denominación:  
**Muíño no río Toxa 10**  
Localización: **Río Toxa, Santa Mariña**  
Parroquia: **P. de Graba (Santa María)**

Coordenadas UTM:  
UTM X: **557713** / UTM Y: **4723790**  
Sistema de coordenadas:  
Proxección: (U.T.M.) ETRS89 Zona 29N  
epsg: 25829  
Unidades: metros

Ordenanza ou norma de aplicación:  
**Patrimonio cultural**  
Nivel de protección do ben:  
**Estrutural**

Titularidade:  
**Privada**  
Clasificación do solo:  
**SRPAU, SRPA**  
Uso actual:  
**Sen uso**

Obras permitidas:  
**As permitidas segundo o nivel de protección.**  
Determinacións para a súa conservación, rehabilitación, mellora ou recuperación:  
**Recuperación do ben acorde ao seu nivel de protección.**  
**Recuperación da contorna do mesmo.**

Estado de conservación:  
Ruína

Descrición do ben:  
Edificación pertencente a un conxunto de muíños que se encontran ao longo do Río Toxa. Debido á vexetación que o cobre, só se aprecia parte dun muro exterior de cachotaría. Ámbito rural formado por prados, terreos de cultivo e arboredo de ribeira.

**CLASIFICACIÓN DO SOLO**

- Delimitación de Solo Urbano
- SNR
- SRPI
- SUD
- SRPO
- SRPAU
- SRPPC
- SRPPX
- SRPEN
- SRPA
- SRPF

**PATRIMONIO CULTURAL**


- Patrimonio Cultural
- BIC
- Contorno de protección
- Patrimonio Arqueolóxico**
- API - Área de Protección Integral
- CPX - Contorno de protección de Xacemento
- Vías culturais**
- Camiño de Santiago
- Camiño Real

**GRÁFICO DE FOLLAS**

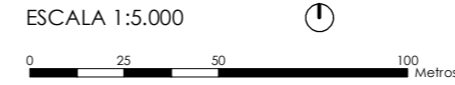
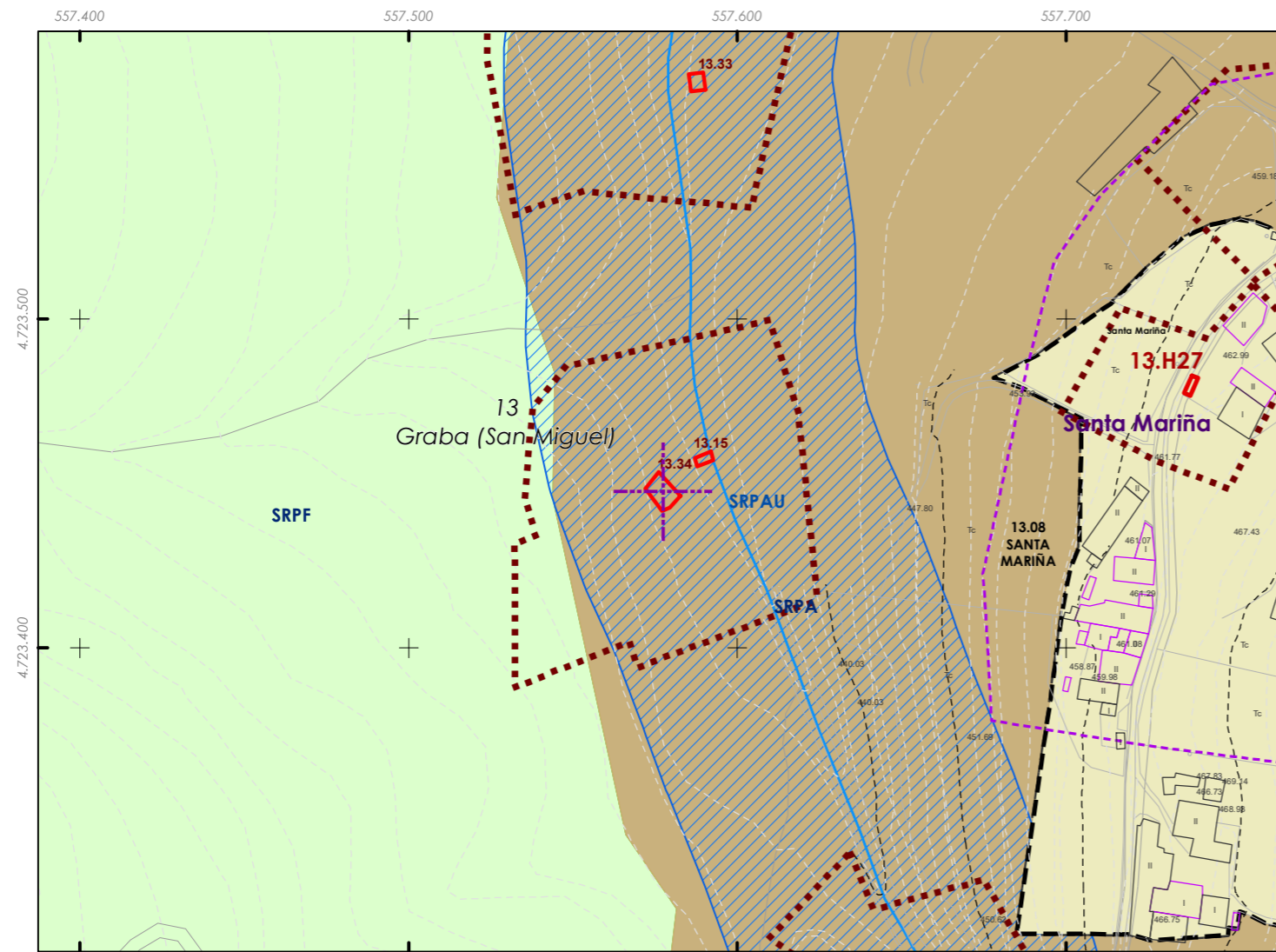
|    |    |    |    |    |    |    |    |
|----|----|----|----|----|----|----|----|
| A1 | A2 | A3 | A4 | A5 | A6 | A7 | A8 |
| B1 | B2 | B3 | B4 | B5 | B6 | B7 | B8 |
| C1 | C2 | C3 | C4 | C5 | C6 | C7 | C8 |
| D1 | D2 | D3 | D4 | D5 | D6 | D7 | D8 |
| E1 | E2 | E3 | E4 | E5 | E6 | E7 | E8 |
| F1 | F2 | F3 | F4 | F5 | F6 | F7 | F8 |
| G1 | G2 | G3 | G4 | G5 | G6 | G7 | G8 |
| H1 | H2 | H3 | H4 | H5 | H6 | H7 | H8 |
| I1 | I2 | I3 | I4 | I5 | I6 | I7 | I8 |
| J1 | J2 | J3 | J4 | J5 | J6 | J7 | J8 |
| K1 | K2 | K3 | K4 | K5 | K6 | K7 | K8 |
| L1 | L2 | L3 | L4 | L5 | L6 | L7 | L8 |
| M1 | M2 | M3 | M4 | M5 | M6 | M7 | M8 |
| N1 | N2 | N3 | N4 | N5 | N6 | N7 | N8 |
| O1 | O2 | O3 | O4 | O5 | O6 | O7 | O8 |
| P1 | P2 | P3 | P4 | P5 | P6 | P7 | P8 |
| Q1 | Q2 | Q3 | Q4 | Q5 | Q6 | Q7 | Q8 |
| R1 | R2 | R3 | R4 | R5 | R6 | R7 | R8 |
| S1 | S2 | S3 | S4 | S5 | S6 | S7 | S8 |

REFERENCIAS AOS PLANOS DE ORDENACIÓN:  
Plano SR: M4  
Plano SNR: 019/193

Fuente de datos / Fuente de datos:  
- Elaboración propia / Concello de Silleda  
- Elaboración propia / Concello de Silleda







Código do elemento: **13.34**

Página 189 de 473

Denominación:  
**Muíño no río Toxa 11**  
Localización: **Río Toxa, Santa Mariña**  
Parroquia: **P. de Graba (Santa María)**

Coordenadas UTM:  
UTM X: **557702** / UTM Y: **4723660**  
Sistema de coordenadas:  
Proxección: (U.T.M.) ETRS89 Zona 29N  
epsg: 25829  
Unidades: metros

Ordenanza ou norma de aplicación:  
**Patrimonio cultural**  
Nivel de protección do ben:  
**Estrutural**

Titularidade:  
**Privada**  
Clasificación do solo:  
**SRPAU, SRPA**  
Uso actual:  
**Sen uso**

Obras permitidas:  
**As permitidas segundo o nivel de protección.**  
Determinacións para a súa conservación, rehabilitación, mellora ou recuperación:  
**Recuperación do ben acorde ao seu nivel de protección.**  
**Recuperación da contorna do mesmo.**

Estado de conservación:  
Ruína

Descrición do ben:  
Edificación de planta rectangular pertencente a un grupo de muíños que se encontran ao longo do Río Toxa. Muros de cachotaría con elementos nobres de cantería en cornixais. Cuberta totalmente destruída pola vexetación que a cobre. Inferno en forma de arco. Ámbito rural formado por prados, terreos de cultivo e arboredo de ribeira.

**CLASIFICACIÓN DO SOLO**

- Delimitación de Solo Urbano
- SNR
- SRPI
- SUD
- SRPO
- SRPAU
- SRPPC
- SRPPX
- SRPEN
- SRPA
- SPRF

**PATRIMONIO CULTURAL**

- Patrimonio Cultural
- BIC
- Contorno de protección
- Patrimonio Arqueolóxico**
- API - Área de Protección Integral
- CPX - Contorno de protección de Xacemento
- Vías culturais**
- Camiño de Santiago
- Camiño Real

**GRÁFICO DE FOLLAS**

|    |    |    |    |    |    |    |    |    |    |    |    |    |    |    |    |    |    |    |    |    |    |    |    |    |    |    |    |    |    |    |    |    |    |    |    |    |    |    |    |    |    |    |    |    |    |    |    |    |    |    |    |    |    |    |    |    |    |    |    |    |    |    |    |    |    |    |    |    |    |    |    |    |    |    |    |    |    |    |    |    |    |    |    |    |    |    |    |    |    |    |    |    |    |    |    |    |    |    |    |    |    |    |    |    |    |    |    |    |    |    |    |    |    |    |    |    |    |    |    |    |    |    |    |    |    |    |    |    |    |    |    |    |    |
|----|----|----|----|----|----|----|----|----|----|----|----|----|----|----|----|----|----|----|----|----|----|----|----|----|----|----|----|----|----|----|----|----|----|----|----|----|----|----|----|----|----|----|----|----|----|----|----|----|----|----|----|----|----|----|----|----|----|----|----|----|----|----|----|----|----|----|----|----|----|----|----|----|----|----|----|----|----|----|----|----|----|----|----|----|----|----|----|----|----|----|----|----|----|----|----|----|----|----|----|----|----|----|----|----|----|----|----|----|----|----|----|----|----|----|----|----|----|----|----|----|----|----|----|----|----|----|----|----|----|----|----|----|----|
| A1 | A2 | B1 | B2 | B3 | B4 | C1 | C2 | C3 | C4 | C5 | C6 | D1 | D2 | D3 | D4 | D5 | D6 | D7 | E1 | E2 | E3 | E4 | E5 | E6 | E7 | F1 | F2 | F3 | F4 | F5 | F6 | F7 | G1 | G2 | G3 | G4 | G5 | G6 | G7 | G8 | H1 | H2 | H3 | H4 | H5 | H6 | H7 | H8 | I1 | I2 | I3 | I4 | I5 | I6 | I7 | I8 | J1 | J2 | J3 | J4 | J5 | J6 | J7 | J8 | K1 | K2 | K3 | K4 | K5 | K6 | K7 | K8 | L1 | L2 | L3 | L4 | L5 | L6 | L7 | L8 | M1 | M2 | M3 | M4 | M5 | M6 | M7 | M8 | N1 | N2 | N3 | N4 | N5 | N6 | N7 | N8 | O1 | O2 | O3 | O4 | O5 | O6 | O7 | O8 | P1 | P2 | P3 | P4 | P5 | P6 | P7 | P8 | Q1 | Q2 | Q3 | Q4 | Q5 | Q6 | Q7 | R1 | R2 | R3 | R4 | R5 | R6 | R7 | S1 | S2 | S3 | S4 | S5 | S6 | S7 |
|----|----|----|----|----|----|----|----|----|----|----|----|----|----|----|----|----|----|----|----|----|----|----|----|----|----|----|----|----|----|----|----|----|----|----|----|----|----|----|----|----|----|----|----|----|----|----|----|----|----|----|----|----|----|----|----|----|----|----|----|----|----|----|----|----|----|----|----|----|----|----|----|----|----|----|----|----|----|----|----|----|----|----|----|----|----|----|----|----|----|----|----|----|----|----|----|----|----|----|----|----|----|----|----|----|----|----|----|----|----|----|----|----|----|----|----|----|----|----|----|----|----|----|----|----|----|----|----|----|----|----|----|----|----|

REFERENCIAS AOS PLANOS  
DE ORDENACIÓN:  
Plano SR: M4  
Plano SNR: 019/193

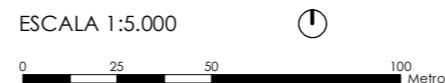
Fuente de datos / Fuente de datos:  
- Elaboración propia / Concello de Silleda  
- Elaboración propia / Concello de Silleda





Código do elemento: **13.35**

Página 190 de 473



Denominación:  
**Muíño no río Toxa 12**  
Localización: **Río Toxa, Santa Mariña**  
Parroquia: **P. de Graba (Santa María)**

Coordenadas UTM:  
UTM X: **557790** / UTM Y: **4723500**  
Sistema de coordenadas:  
Proyección: (U.T.M.) ETRS89 Zona 29N  
epsg: 25829  
Unidades: metros

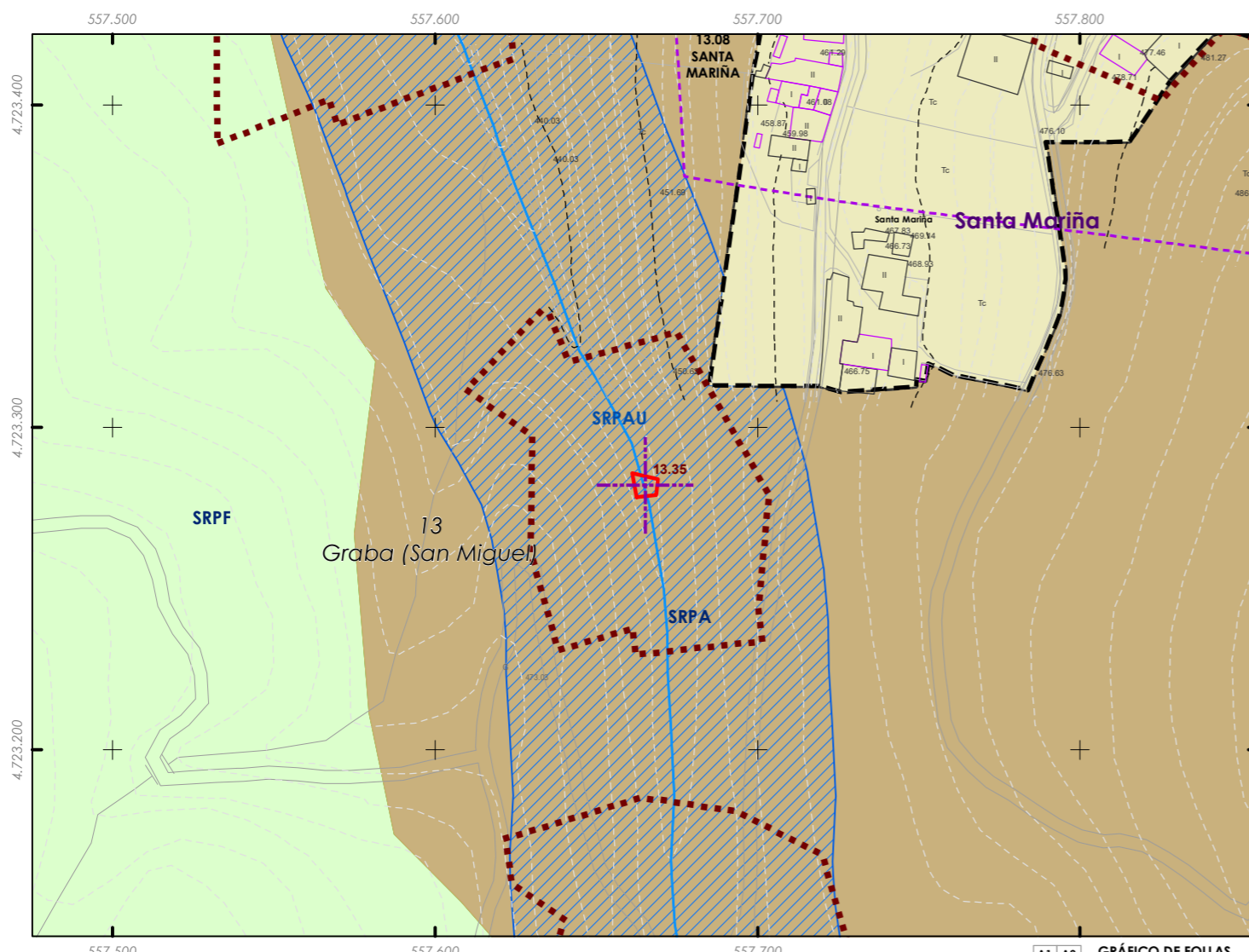
Ordenanza ou norma de aplicación:  
**Patrimonio cultural**  
Nivel de protección do ben:  
**Estrutural**

Titularidade:  
**Privada**  
Clasificación do solo:  
**SRPAU, SRPA**  
Uso actual:  
**Sen uso**

Obras permitidas:  
**As permitidas segundo o nivel de protección.**  
Determinacións para a súa conservación, rehabilitación, mellora ou recuperación:  
**Recuperación do ben acorde ao seu nivel de protección.**  
**Recuperación da contorna do mesmo.**

Estado de conservación:  
Ruína

Descrición do ben:  
Muíño cuberto totalmente por arboredo e vexetación. Unicamente se aprecian os muros exteriores de cachotaría e a porta de acceso alintelada. Este muíño forma parte dun conxunto de quince muíños situados ao longo do Río Toxa. Ámbito rural formado por monte e arboredo de ribeira.



**CLASIFICACIÓN DO SOLO**

- Delimitación de Solo Urbano
- SNR
- SRPI
- SUD
- SRPO
- SRPAU
- SRPPC
- SRPPX
- SRPEN
- SRPA
- SRPF

**PATRIMONIO CULTURAL**

- Patrimonio Cultural
- BIC
- Contorno de protección
- Patrimonio Arqueolóxico
- API - Área de Protección Integral
- CPX - Contorno de protección de Xacemento
- Vías culturais
- Camiño de Santiago
- Camiño Real

GRÁFICO DE FOLLAS

|    |    |    |    |    |    |    |    |    |    |    |    |    |    |    |    |    |    |    |    |    |    |    |    |    |    |    |    |    |    |    |    |    |    |    |    |    |    |    |    |    |    |    |    |    |    |    |    |    |    |    |    |    |    |    |    |    |    |    |    |    |    |    |    |    |    |    |    |    |    |    |    |    |    |    |    |    |    |    |    |    |    |    |    |    |    |    |    |    |    |    |    |    |    |    |    |    |    |    |    |    |    |    |    |    |    |    |    |    |    |    |    |    |    |    |    |    |    |    |    |    |    |    |    |    |    |    |    |    |    |    |    |    |    |    |    |    |
|----|----|----|----|----|----|----|----|----|----|----|----|----|----|----|----|----|----|----|----|----|----|----|----|----|----|----|----|----|----|----|----|----|----|----|----|----|----|----|----|----|----|----|----|----|----|----|----|----|----|----|----|----|----|----|----|----|----|----|----|----|----|----|----|----|----|----|----|----|----|----|----|----|----|----|----|----|----|----|----|----|----|----|----|----|----|----|----|----|----|----|----|----|----|----|----|----|----|----|----|----|----|----|----|----|----|----|----|----|----|----|----|----|----|----|----|----|----|----|----|----|----|----|----|----|----|----|----|----|----|----|----|----|----|----|----|----|
| A1 | A2 | B1 | B2 | B3 | B4 | C1 | C2 | C3 | C4 | C5 | C6 | D1 | D2 | D3 | D4 | D5 | D6 | D7 | E1 | E2 | E3 | E4 | E5 | E6 | E7 | F1 | F2 | F3 | F4 | F5 | F6 | F7 | G1 | G2 | G3 | G4 | G5 | G6 | G7 | G8 | H1 | H2 | H3 | H4 | H5 | H6 | H7 | H8 | I1 | I2 | I3 | I4 | I5 | I6 | I7 | I8 | J1 | J2 | J3 | J4 | J5 | J6 | J7 | J8 | K1 | K2 | K3 | K4 | K5 | K6 | K7 | K8 | L1 | L2 | L3 | L4 | L5 | L6 | L7 | L8 | M1 | M2 | M3 | M4 | M5 | M6 | M7 | M8 | N1 | N2 | N3 | N4 | N5 | N6 | N7 | N8 | O1 | O2 | O3 | O4 | O5 | O6 | O7 | O8 | P1 | P2 | P3 | P4 | P5 | P6 | P7 | P8 | Q1 | Q2 | Q3 | Q4 | Q5 | Q6 | Q7 | Q8 | R1 | R2 | R3 | R4 | R5 | R6 | R7 | R8 | S1 | S2 | S3 | S4 | S5 | S6 | S7 | S8 |
|----|----|----|----|----|----|----|----|----|----|----|----|----|----|----|----|----|----|----|----|----|----|----|----|----|----|----|----|----|----|----|----|----|----|----|----|----|----|----|----|----|----|----|----|----|----|----|----|----|----|----|----|----|----|----|----|----|----|----|----|----|----|----|----|----|----|----|----|----|----|----|----|----|----|----|----|----|----|----|----|----|----|----|----|----|----|----|----|----|----|----|----|----|----|----|----|----|----|----|----|----|----|----|----|----|----|----|----|----|----|----|----|----|----|----|----|----|----|----|----|----|----|----|----|----|----|----|----|----|----|----|----|----|----|----|----|----|

REFERENCIAS AOS PLANOS DE ORDENACIÓN:  
Plano SR: M4  
Plano SNR: 019/193

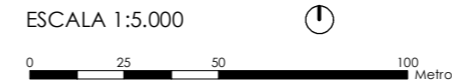
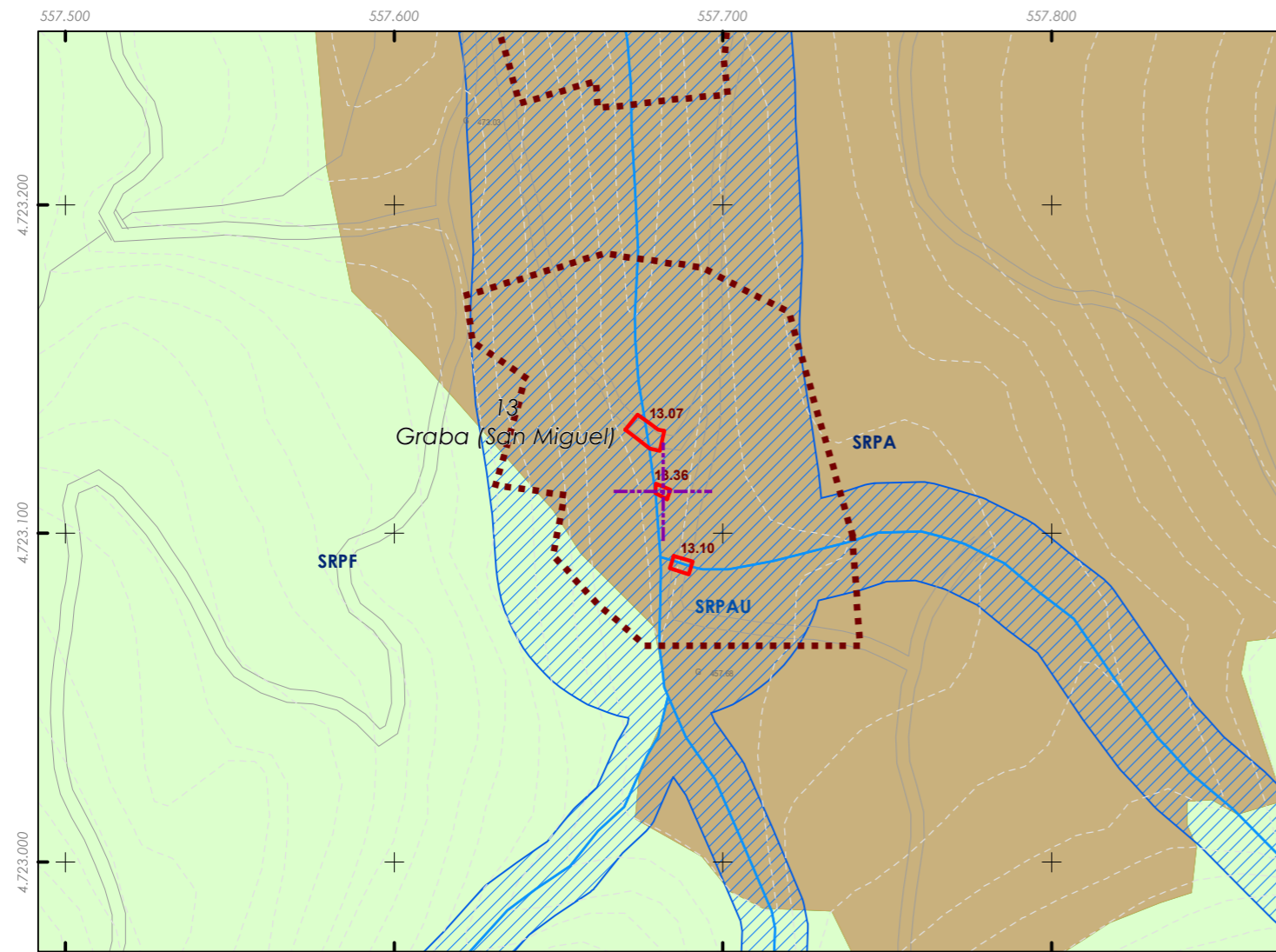
Fonte de datos / Fuente de datos:  
- Elaboración propia / Concello de Silleda  
- Elaboración propia / Concello de Silleda





Código do elemento: **13.36**

Página 191 de 473



Denominación:  
**Muíño no río Toxa 13**  
Localización: **Río Toxa, Santa Mariña**  
Parroquia: **P. de Graba (Santa María)**

Coordenadas UTM:  
UTM X: **557806** / UTM Y: **4723330**  
Sistema de coordenadas:  
Proxección: (U.T.M.) ETRS89 Zona 29N  
epsg: 25829  
Unidades: metros

Ordenanza ou norma de aplicación:  
**Patrimonio cultural**  
Nivel de protección do ben:  
**Estrutural**

Titularidade:  
**Privada**  
Clasificación do solo:  
**SRPAU, SRPA**  
Uso actual:  
**Sen uso**

Obras permitidas:  
**As permitidas segundo o nivel de protección.**  
Determinacións para a súa conservación, rehabilitación, mellora ou recuperación:  
**Recuperación do ben acorde ao seu nivel de protección.**  
**Recuperación da contorna do mesmo.**

Estado de conservación:  
Ruína

Descrición do ben:  
Edificación de planta rectangular pertencente a un conxunto de muíños situados ao longo do percorrido do Río Toxa. Muros de cachotaría encintados en morteiro e con elementos nobres de cantería en vans e cornixais. Cuberta a dúas augas con estrutura de madeira e cubrición de tella cerámica curva. Porta de acceso alintelada e con "Pousadoiro" á esquerda. A vexetación que o cobre está a empezar a destruír a súa cuberta. Ámbito rural formado por monte e arboredo de ribeira.

**CLASIFICACIÓN DO SOLO**

- Delimitación de Solo Urbano
- SNR
- SRPI
- SUD
- SRPO
- SRPAU
- SRPPC
- SRPPX
- SRPEN
- SRPA
- SRPF

**PATRIMONIO CULTURAL**

- Patrimonio Cultural
- BIC
- Contorno de protección
- Patrimonio Arqueolóxico**
- API - Área de Protección Integral
- CPX - Contorno de protección de Xacemento
- Vías culturais**
- Camiño de Santiago
- \*\*\* Camiño Real

GRÁFICO DE FOLLAS

|    |    |    |    |    |    |    |    |    |    |    |    |    |    |    |    |    |    |    |    |    |    |    |    |    |    |    |    |    |    |    |    |    |    |    |    |    |    |    |    |    |    |    |    |    |    |    |    |    |    |    |    |    |    |    |    |    |    |    |    |    |    |    |    |    |    |    |    |    |    |    |    |    |    |    |    |    |    |    |    |    |    |    |    |    |    |    |    |    |    |    |    |    |    |    |    |    |    |    |    |    |    |    |    |    |    |    |    |    |    |    |    |    |    |    |    |    |    |    |    |    |    |    |    |    |    |    |    |    |    |    |    |    |    |    |    |    |
|----|----|----|----|----|----|----|----|----|----|----|----|----|----|----|----|----|----|----|----|----|----|----|----|----|----|----|----|----|----|----|----|----|----|----|----|----|----|----|----|----|----|----|----|----|----|----|----|----|----|----|----|----|----|----|----|----|----|----|----|----|----|----|----|----|----|----|----|----|----|----|----|----|----|----|----|----|----|----|----|----|----|----|----|----|----|----|----|----|----|----|----|----|----|----|----|----|----|----|----|----|----|----|----|----|----|----|----|----|----|----|----|----|----|----|----|----|----|----|----|----|----|----|----|----|----|----|----|----|----|----|----|----|----|----|----|----|
| A1 | A2 | B1 | B2 | B3 | B4 | C1 | C2 | C3 | C4 | C5 | C6 | D1 | D2 | D3 | D4 | D5 | D6 | D7 | E1 | E2 | E3 | E4 | E5 | E6 | E7 | F1 | F2 | F3 | F4 | F5 | F6 | F7 | G1 | G2 | G3 | G4 | G5 | G6 | G7 | G8 | H1 | H2 | H3 | H4 | H5 | H6 | H7 | H8 | I1 | I2 | I3 | I4 | I5 | I6 | I7 | I8 | J1 | J2 | J3 | J4 | J5 | J6 | J7 | J8 | K1 | K2 | K3 | K4 | K5 | K6 | K7 | K8 | L1 | L2 | L3 | L4 | L5 | L6 | L7 | L8 | M1 | M2 | M3 | M4 | M5 | M6 | M7 | M8 | N1 | N2 | N3 | N4 | N5 | N6 | N7 | N8 | O1 | O2 | O3 | O4 | O5 | O6 | O7 | O8 | P1 | P2 | P3 | P4 | P5 | P6 | P7 | P8 | Q1 | Q2 | Q3 | Q4 | Q5 | Q6 | Q7 | Q8 | R1 | R2 | R3 | R4 | R5 | R6 | R7 | R8 | S1 | S2 | S3 | S4 | S5 | S6 | S7 | S8 |
|----|----|----|----|----|----|----|----|----|----|----|----|----|----|----|----|----|----|----|----|----|----|----|----|----|----|----|----|----|----|----|----|----|----|----|----|----|----|----|----|----|----|----|----|----|----|----|----|----|----|----|----|----|----|----|----|----|----|----|----|----|----|----|----|----|----|----|----|----|----|----|----|----|----|----|----|----|----|----|----|----|----|----|----|----|----|----|----|----|----|----|----|----|----|----|----|----|----|----|----|----|----|----|----|----|----|----|----|----|----|----|----|----|----|----|----|----|----|----|----|----|----|----|----|----|----|----|----|----|----|----|----|----|----|----|----|----|

REFERENCIAS AOS PLANOS DE ORDENACIÓN:  
Plano SR: M4  
Plano SNR: -

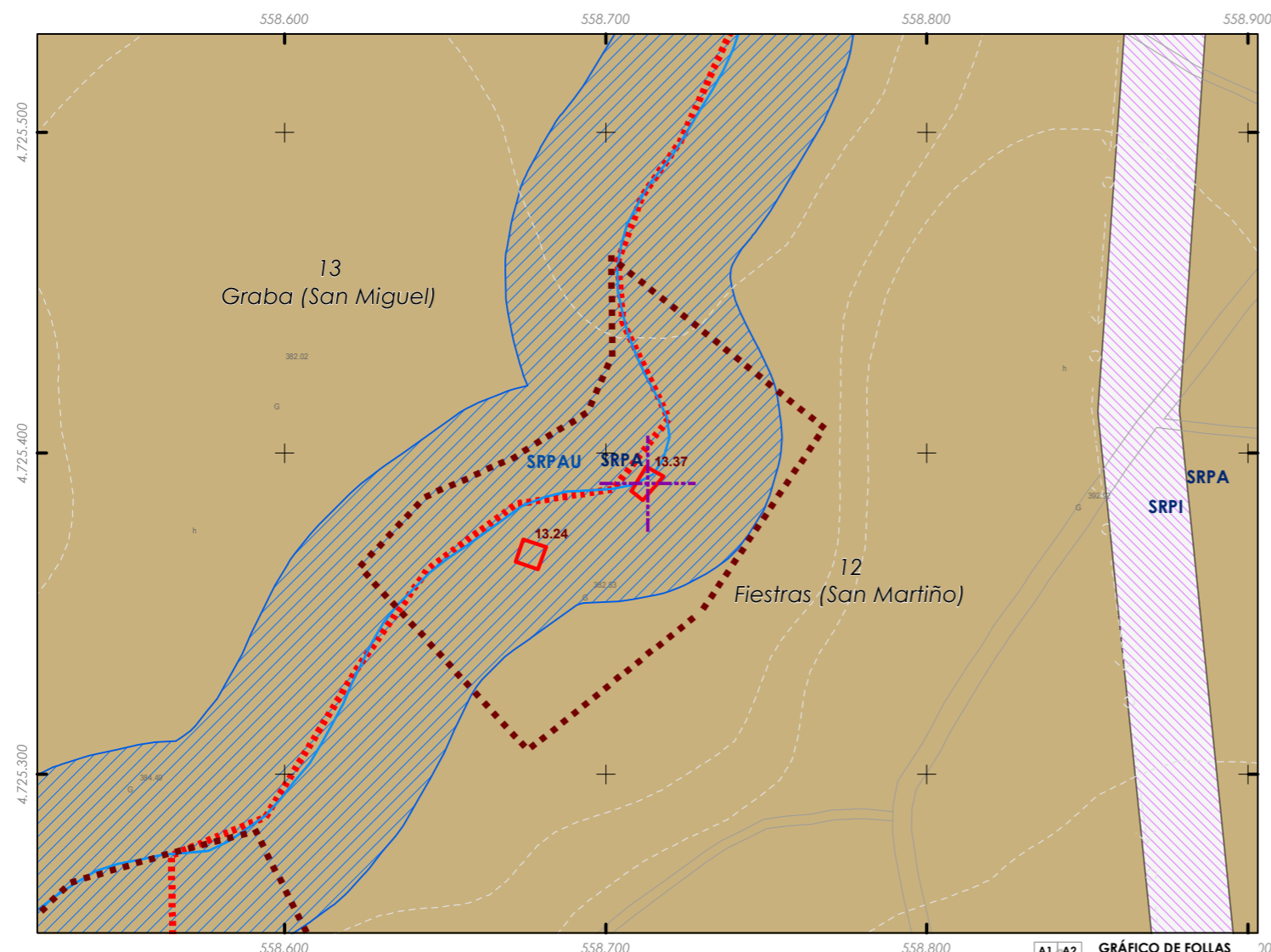
Fuente de datos / Fuente de datos:  
- Elaboración propia / Concello de Silleda  
- Elaboración propia / Concello de Silleda






Código do elemento: **13.37**

Página 192 de 473



ESCALA 1:5.000



Denominación:  
**Represa no río Toxa 1**  
Localización: **Río Toxa, Recimil**  
Parroquia: **P. de Graba (Santa María)**

Coordenadas UTM:  
UTM X: **558838** / UTM Y: **4725610**

Sistema de coordenadas:  
Proxección: (U.T.M.) ETRS89 Zona 29N  
epsg: 25829  
Unidades: metros

Ordenanza ou norma de aplicación:  
**Patrimonio cultural**  
Nivel de protección do ben:  
**Estrutural**

Titularidade:  
**Privada**  
Clasificación do solo:  
**SRPAU, SRPA**  
Uso actual:  
**Sen uso**

Obras permitidas:  
**As permitidas segundo o nivel de protección.**  
Determinacións para a súa conservación, rehabilitación, mellora ou recuperación:  
**Recuperación do ben acorde ao seu nivel de protección.**  
**Recuperación da contorna do mesmo.**

Estado de conservación:  
Regular

Descrición do ben:  
Construción feita nunha corrente de auga, consistente nun muro que detén a auga para acumulala e dar movemento. Neste caso por un lado utilízase o terreo natural do río e polo outro pedras sen labrar que obstaculizan o paso. A auga acumúlase para o funcionamento da roda dun muíño próximo situada no Río Toxa. Ámbito rural formado por prados, terreos de cultivo e arboredo de ribeira.

**CLASIFICACIÓN DO SOLO**

- Delimitación de Solo Urbano
- SNR
- SRPI
- SUD
- SRPO
- SRPAU
- SRPPC
- SRPPX
- SRPEN
- SRPA
- SPRF

**PATRIMONIO CULTURAL**

- Patrimonio Cultural
- BIC
- Contorno de protección
- Patrimonio Arqueolóxico**
- API - Área de Protección Integral
- CPX - Contorno de protección de Xacemento
- Vías culturais**
- Camiño de Santiago
- \*\*\* Camiño Real

| GRÁFICO DE FOLLAS |    |    |    |    |    |    |    |
|-------------------|----|----|----|----|----|----|----|
| A1                | A2 | B1 | B2 | B3 | B4 | C1 | C2 |
| B1                | B2 | B3 | B4 | C5 | C6 | D1 | D2 |
| D1                | D2 | D3 | D4 | D5 | D6 | D7 | D8 |
| E1                | E2 | E3 | E4 | E5 | E6 | E7 | E8 |
| F1                | F2 | F3 | F4 | F5 | F6 | F7 | F8 |
| G1                | G2 | G3 | G4 | G5 | G6 | G7 | G8 |
| H1                | H2 | H3 | H4 | H5 | H6 | H7 | H8 |
| I1                | I2 | I3 | I4 | I5 | I6 | I7 | I8 |
| J1                | J2 | J3 | J4 | J5 | J6 | J7 | J8 |
| K1                | K2 | K3 | K4 | K5 | K6 | K7 | K8 |
| L1                | L2 | L3 | L4 | L5 | L6 | L7 | L8 |
| M1                | M2 | M3 | M4 | M5 | M6 | M7 | M8 |
| N1                | N2 | N3 | N4 | N5 | N6 | N7 | N8 |
| O1                | O2 | O3 | O4 | O5 | O6 | O7 | O8 |
| P1                | P2 | P3 | P4 | P5 | P6 | P7 | P8 |
| Q1                | Q2 | Q3 | Q4 | Q5 | Q6 | Q7 | Q8 |
| R1                | R2 | R3 | R4 | R5 | R6 | R7 | R8 |
| S1                | S2 | S3 | S4 | S5 | S6 | S7 | S8 |

REFERENCIAS AOS PLANOS DE ORDENACIÓN:  
Plano SR: K4  
Plano SNR: 045/193

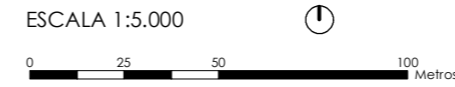
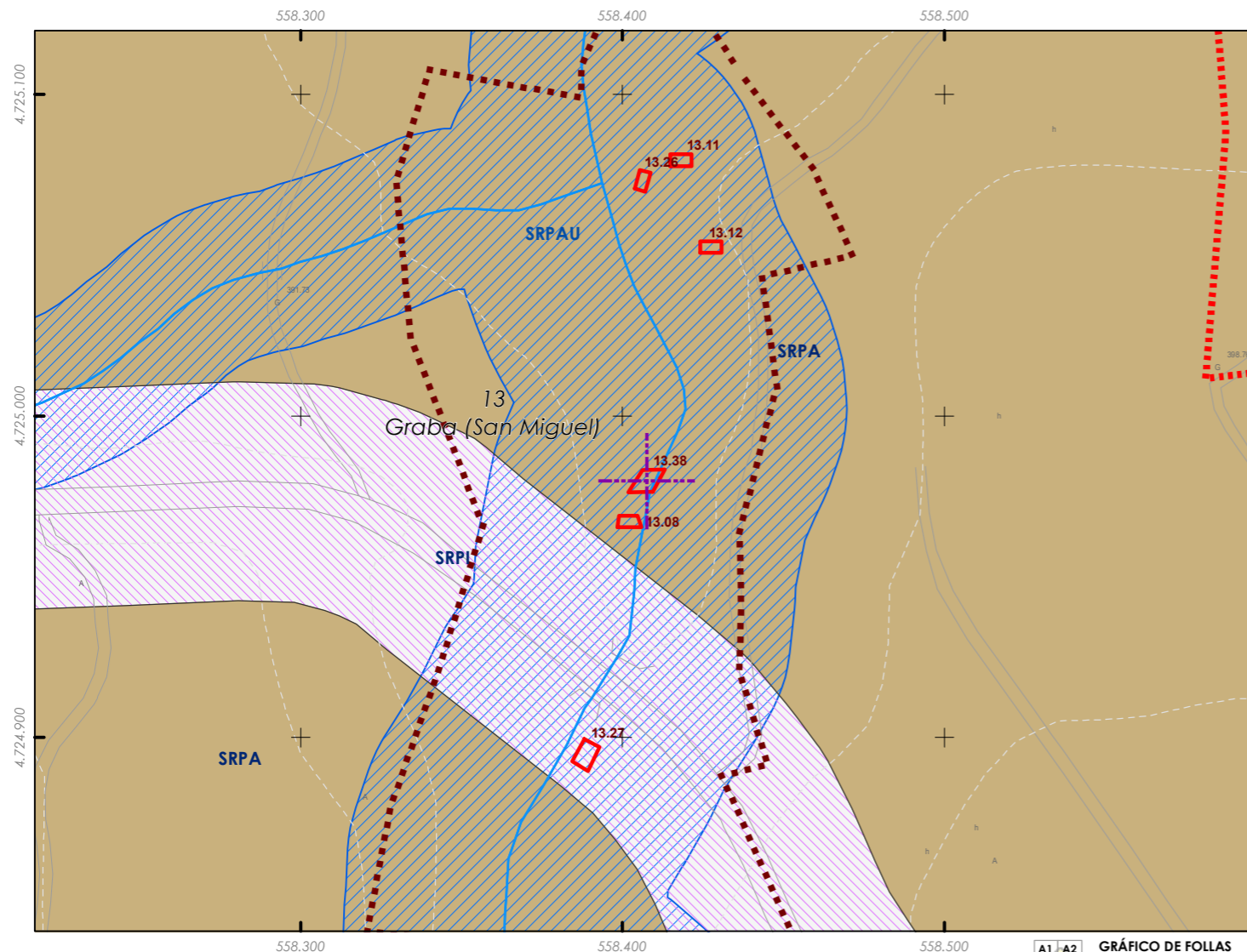
Fonte de datos / Fuente de datos:  
- Elaboración propia / Concello de Silleda  
- Elaboración propia / Concello de Silleda





Código do elemento: **13.38**

Página 193 de 473



Denominación:  
**Represa no río Toxa 2**  
Localización: **Río Toxa, Serra**  
Parroquia: **P. de Graba (Santa María)**

Coordenadas UTM:  
UTM X: **558532** / UTM Y: **4725190**  
Sistema de coordenadas:  
Proxección: (U.T.M.) ETRS89 Zona 29N  
epsg: 25829  
Unidades: metros

Ordenanza ou norma de aplicación:  
**Patrimonio cultural**  
Nivel de protección do ben:  
**Estrutural**

Titularidade:  
**Privada**  
Clasificación do solo:  
**SRPAU, SRPA**  
Uso actual:  
**Sen uso**

Obras permitidas:  
**As permitidas segundo o nivel de protección.**  
Determinacións para a súa conservación, rehabilitación, mellora ou recuperación:  
**Recuperación do ben acorde ao seu nivel de protección.**  
**Recuperación da contorna do mesmo.**

Estado de conservación:  
Bo

Descrición do ben:  
Construción sobre o Río Toxa, consiste en almacenar auga para acumulala e dar movemento ás rodas dos muiños próximos. Ámbito rural formado por prados, terreos de cultivo e arboredo de ribeira.

**CLASIFICACIÓN DO SOLO**

- Delimitación de Solo Urbano
- SNR
- SRPI
- SUD
- SRPO
- SRPAU
- SRPPC
- SRPPX
- SRPEN
- SRPA
- SPRF

**PATRIMONIO CULTURAL**

- Patrimonio Cultural
- BIC
- Contorno de protección
- Patrimonio Arqueolóxico**
- API - Área de Protección Integral
- CPX - Contorno de protección de Xacemento
- Vías culturais**
- Camiño de Santiago
- Camiño Real

GRÁFICO DE FOLLAS

|    |    |    |    |    |    |    |    |    |    |    |    |    |    |    |    |    |    |    |    |    |    |    |    |    |    |    |    |    |    |    |    |    |    |    |    |    |    |    |    |    |    |    |    |    |    |    |    |    |    |    |    |    |    |    |    |    |    |    |    |    |    |    |    |    |    |    |    |    |    |    |    |    |    |    |    |    |    |    |    |    |    |    |    |    |    |    |    |    |    |    |    |    |    |    |    |    |    |    |    |    |    |    |    |    |    |    |    |    |    |    |    |    |    |    |    |    |    |    |    |    |    |    |    |    |    |    |    |    |    |    |    |    |    |    |    |    |
|----|----|----|----|----|----|----|----|----|----|----|----|----|----|----|----|----|----|----|----|----|----|----|----|----|----|----|----|----|----|----|----|----|----|----|----|----|----|----|----|----|----|----|----|----|----|----|----|----|----|----|----|----|----|----|----|----|----|----|----|----|----|----|----|----|----|----|----|----|----|----|----|----|----|----|----|----|----|----|----|----|----|----|----|----|----|----|----|----|----|----|----|----|----|----|----|----|----|----|----|----|----|----|----|----|----|----|----|----|----|----|----|----|----|----|----|----|----|----|----|----|----|----|----|----|----|----|----|----|----|----|----|----|----|----|----|----|
| A1 | A2 | B1 | B2 | B3 | B4 | C1 | C2 | C3 | C4 | C5 | C6 | D1 | D2 | D3 | D4 | D5 | D6 | D7 | E1 | E2 | E3 | E4 | E5 | E6 | E7 | F1 | F2 | F3 | F4 | F5 | F6 | F7 | G1 | G2 | G3 | G4 | G5 | G6 | G7 | G8 | H1 | H2 | H3 | H4 | H5 | H6 | H7 | H8 | I1 | I2 | I3 | I4 | I5 | I6 | I7 | I8 | J1 | J2 | J3 | J4 | J5 | J6 | J7 | J8 | K1 | K2 | K3 | K4 | K5 | K6 | K7 | K8 | L1 | L2 | L3 | L4 | L5 | L6 | L7 | L8 | M1 | M2 | M3 | M4 | M5 | M6 | M7 | M8 | N1 | N2 | N3 | N4 | N5 | N6 | N7 | N8 | O1 | O2 | O3 | O4 | O5 | O6 | O7 | O8 | P1 | P2 | P3 | P4 | P5 | P6 | P7 | P8 | Q1 | Q2 | Q3 | Q4 | Q5 | Q6 | Q7 | Q8 | R1 | R2 | R3 | R4 | R5 | R6 | R7 | R8 | S1 | S2 | S3 | S4 | S5 | S6 | S7 | S8 |
|----|----|----|----|----|----|----|----|----|----|----|----|----|----|----|----|----|----|----|----|----|----|----|----|----|----|----|----|----|----|----|----|----|----|----|----|----|----|----|----|----|----|----|----|----|----|----|----|----|----|----|----|----|----|----|----|----|----|----|----|----|----|----|----|----|----|----|----|----|----|----|----|----|----|----|----|----|----|----|----|----|----|----|----|----|----|----|----|----|----|----|----|----|----|----|----|----|----|----|----|----|----|----|----|----|----|----|----|----|----|----|----|----|----|----|----|----|----|----|----|----|----|----|----|----|----|----|----|----|----|----|----|----|----|----|----|----|

REFERENCIAS AOS PLANOS DE ORDENACIÓN:  
Plano SR: K4  
Plano SNR: -

Fonte de datos / Fuente de datos:  
- Elaboración propia / Concello de Silleda  
- Elaboración propia / Concello de Silleda

