



Código do elemento: **14.14**

Página 216 de 473

ESCALA 1:5.000



Denominación:  
**Cruceiro da igrexa**  
Localización: **Gorís**  
Parroquia: **P. de Lamela (San Miguel)**

Coordenadas UTM:  
UTM X: **555754** / UTM Y: **4731990**  
Sistema de coordenadas:  
Proxección: (U.T.M.) ETRS89 Zona 29N  
epsg: 25829  
Unidades: metros

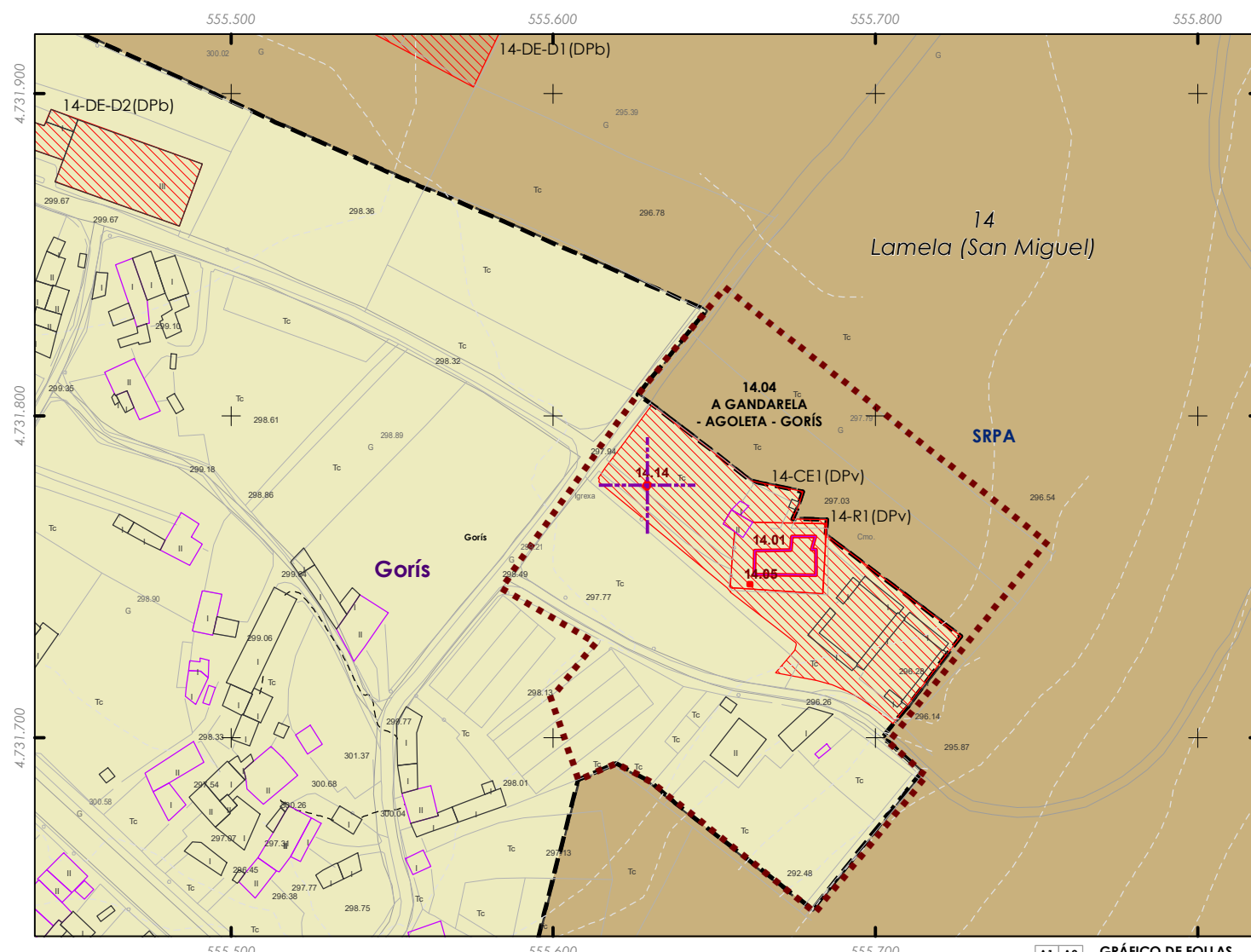
Ordenanza ou norma de aplicación:  
**Patrimonio cultural**  
Nivel de protección do ben:  
**Integral**

Titularidade:  
**Privada**  
Clasificación do solo:  
**SNR**  
Uso actual:  
**Relixioso**

Obras permitidas:  
**As permitidas segundo o nivel de protección.**  
Determinacións para a súa conservación, rehabilitación, mellora ou recuperación:  
**Mellora e conservación do ben.**

Estado de conservación:  
Bo

**Descrición do ben:**  
Cruceiro sobre plataforma de dúas bancadas. Base cuadrangular con arestas superiores achaflanadas. O fuste ten unha sección cuadrangular nos extremos mentres no seu tramo central ten forma circular con curiosos talles con formas humanas. Capitel con forma de pirámide truncada moi labradas. Cruz sinxela de pedra coa imaxe de Cristo crucificado baixo cartela á fronte e dunha Virxe con manto sobre Peaña. Situado ao lado da igrexa parroquial e do cemiterio. Ámbito rural formado por prados, terreos de cultivo e edificacións illadas tanto tradicionais como de nova construción



**CLASIFICACIÓN DO SOLO**

- Delimitación de Solo Urbano
- SNR
- SRPI
- SUD
- SRPO
- SRPAU
- SRPPC
- SRPPX
- SRPEN
- SRPA
- SPRF

**PATRIMONIO CULTURAL**

- Patrimonio Cultural
- BIC
- Contorno de protección
- Patrimonio Arqueolóxico**
- API - Área de Protección Integral
- CPX - Contorno de protección de Xacemento
- Vías culturais**
- Camiño de Santiago
- Camiño Real

**GRÁFICO DE FOLLAS**

A1	A2	B1	B2	B3	B4	C1	C2	C3	C4	C5	C6	D1	D2	D3	D4	D5	D6	D7	E1	E2	E3	E4	E5	E6	E7	F1	F2	F3	F4	F5	F6	F7	G1	G2	G3	G4	G5	G6	G7	G8	H1	H2	H3	H4	H5	H6	H7	H8	I1	I2	I3	I4	I5	I6	I7	I8	J1	J2	J3	J4	J5	J6	J7	J8	K1	K2	K3	K4	K5	K6	K7	K8	L1	L2	L3	L4	L5	L6	L7	L8	M1	M2	M3	M4	M5	M6	M7	M8	N1	N2	N3	N4	N5	N6	N7	N8	O1	O2	O3	O4	O5	O6	O7	O8	P1	P2	P3	P4	P5	P6	P7	P8	Q1	Q2	Q3	Q4	Q5	Q6	Q7	Q8	R1	R2	R3	R4	R5	R6	R7	R8	S1	S2	S3	S4	S5	S6	S7	S8
----	----	----	----	----	----	----	----	----	----	----	----	----	----	----	----	----	----	----	----	----	----	----	----	----	----	----	----	----	----	----	----	----	----	----	----	----	----	----	----	----	----	----	----	----	----	----	----	----	----	----	----	----	----	----	----	----	----	----	----	----	----	----	----	----	----	----	----	----	----	----	----	----	----	----	----	----	----	----	----	----	----	----	----	----	----	----	----	----	----	----	----	----	----	----	----	----	----	----	----	----	----	----	----	----	----	----	----	----	----	----	----	----	----	----	----	----	----	----	----	----	----	----	----	----	----	----	----	----	----	----	----	----	----	----	----	----

REFERENCIAS AOS PLANOS DE ORDENACIÓN:  
Plano SR: F3  
Plano SNR: 147/193

Fonte de datos / Fuente de datos:  
- Elaboración propia / Concello de Silleda  
- Elaboración propia / Concello de Silleda

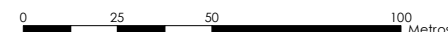




Código do elemento: **15.01**

Página 217 de 473

ESCALA 1:5.000



Denominación:  
**Igrexa parroquial de San Salvador**

Localización: **Laro**

Parroquia: **P. de Laro (San Salvador)**

Coordenadas UTM:  
UTM X: **562699** / UTM Y: **4720200**

Sistema de coordenadas:  
Proxección: (U.T.M.) ETRS89 Zona 29N  
epsg: 25829  
Unidades: metros

Ordenanza ou norma de aplicación:  
**Patrimonio cultural**

Nivel de protección do ben:  
**Integral**

Titularidade:  
**Privada**

Clasificación do solo:  
**SNR**

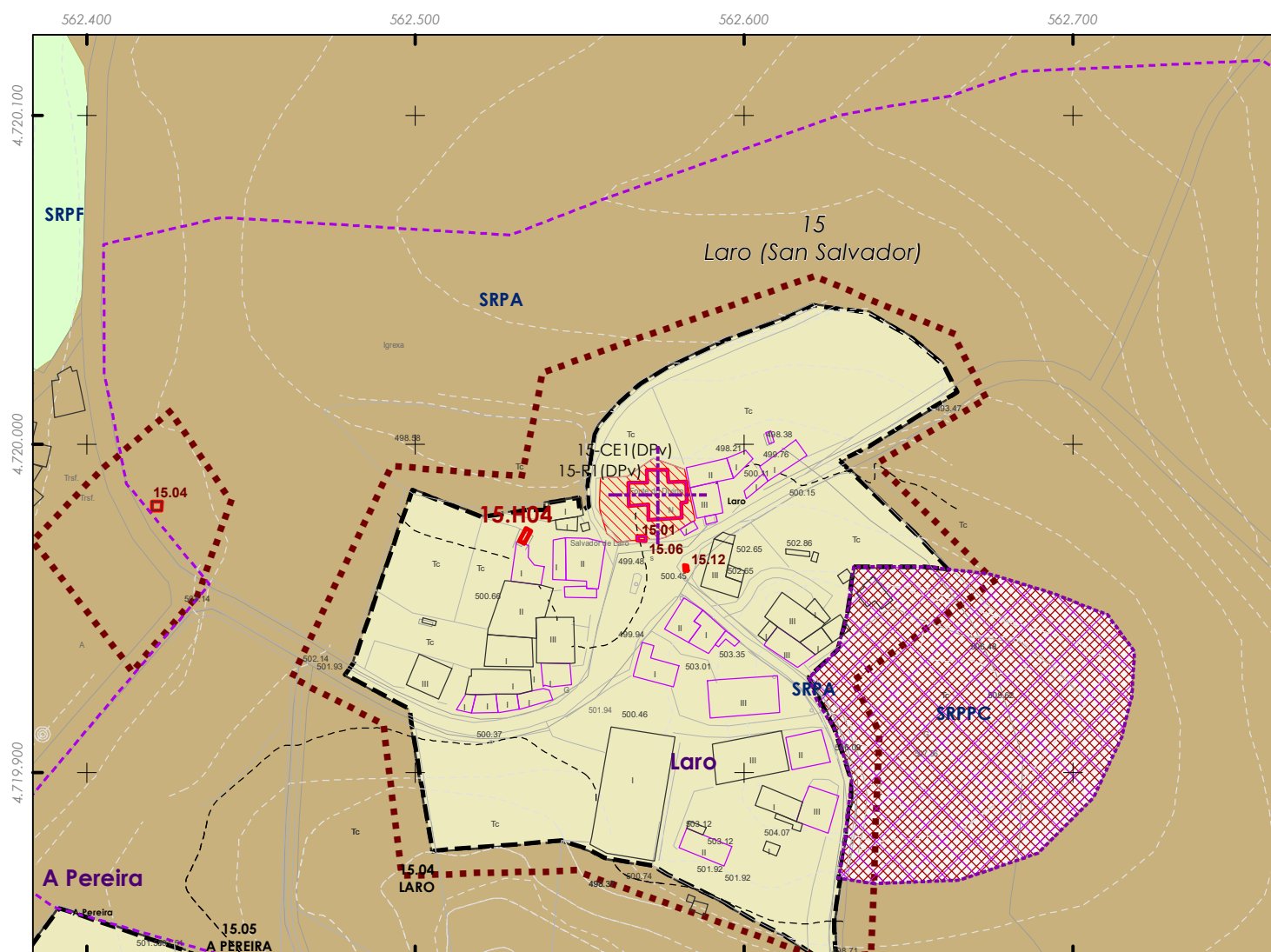
Uso actual:  
**Relixioso**

Obras permitidas:  
**As permitidas segundo o nivel de protección.**

Determinacións para a súa conservación, rehabilitación, mellora ou recuperación:  
**Mellora e conservación do ben.**

Estado de conservación:  
Bo

**Descrición do ben:**  
Nave central de planta rectangular e cuberta a dúas augas formada por armazón de madeira e cubrición de tella cerámica curva. Capela maior de máis altura que a nave e cuberta a catro augas con acroterio no cumio e pináculos nos vértices desta. En fronte porta alintelada e sobre ela ventá rectangular. Cornixa moldurada con pináculos nos laterais. Escalreira de pedra pegada ao lateral da nave para acceder ás campás. Espadana de dous corpos con dous ocos en forma de arcos de medio punto onde se sitúan as campás, sobre estes, un terceiro arco e acroterios a xeito de ornamentación e rematado en cruz. Encóntrase ao lado do cemiterio, ao bordo da estrada municipal. Ámbito rural formado por prados, terreos de cultivo e edificacións illadas tanto tradicionais como de nova construción



**CLASIFICACIÓN DO SOLO**

- Delimitación de Solo Urbano
- SNR
- SRPI
- SUD
- SRPO
- SRPAU
- SRPPC
- SRPPX
- SRPEN
- SRPA
- SRPF

**PATRIMONIO CULTURAL**

- Patrimonio Cultural
- BIC
- Contorno de protección
- Patrimonio Arqueolóxico**
- API - Área de Protección Integral
- CPX - Contorno de protección de Xacemento
- Vías culturais**
- Camiño de Santiago
- Camiño Real

A1	A2	GRÁFICO DE FOLLAS																																																																																																																																				
B1	B2	B3	B4	C1	C2	C3	C4	C5	C6	D1	D2	D3	D4	D5	D6	D7	E1	E2	E3	E4	E5	E6	E7	F1	F2	F3	F4	F5	F6	F7	G1	G2	G3	G4	G5	G6	G7	G8	H1	H2	H3	H4	H5	H6	H7	H8	I1	I2	I3	I4	I5	I6	I7	I8	J1	J2	J3	J4	J5	J6	J7	J8	K1	K2	K3	K4	K5	K6	K7	K8	L1	L2	L3	L4	L5	L6	L7	L8	M1	M2	M3	M4	M5	M6	M7	M8	N1	N2	N3	N4	N5	N6	N7	N8	O1	O2	O3	O4	O5	O6	O7	O8	P1	P2	P3	P4	P5	P6	P7	P8	Q1	Q2	Q3	Q4	Q5	Q6	Q7	Q8	R1	R2	R3	R4	R5	R6	R7	R8	S1	S2	S3	S4	S5	S6	S7	S8

REFERENCIAS AOS PLANOS DE ORDENACIÓN:  
Plano SR: P6  
Plano SNR: 007/193

Fonte de datos / Fuente de datos:  
- Elaboración propia / Concello de Silleda  
- Elaboración propia / Concello de Silleda







Código do elemento: **15.02**

Página 218 de 473

ESCALA 1:5.000  
0 25 50 100 Metros

Denominación:  
**Capela de San Bieito**  
Localización: **O Pereiro**  
Parroquia: **P. de Laro (San Salvador)**

Coordenadas UTM:  
UTM X: **564197** / UTM Y: **4720130**  
Sistema de coordenadas:  
Proxección: (U.T.M.) ETRS89 Zona 29N  
epsg: 25829  
Unidades: metros

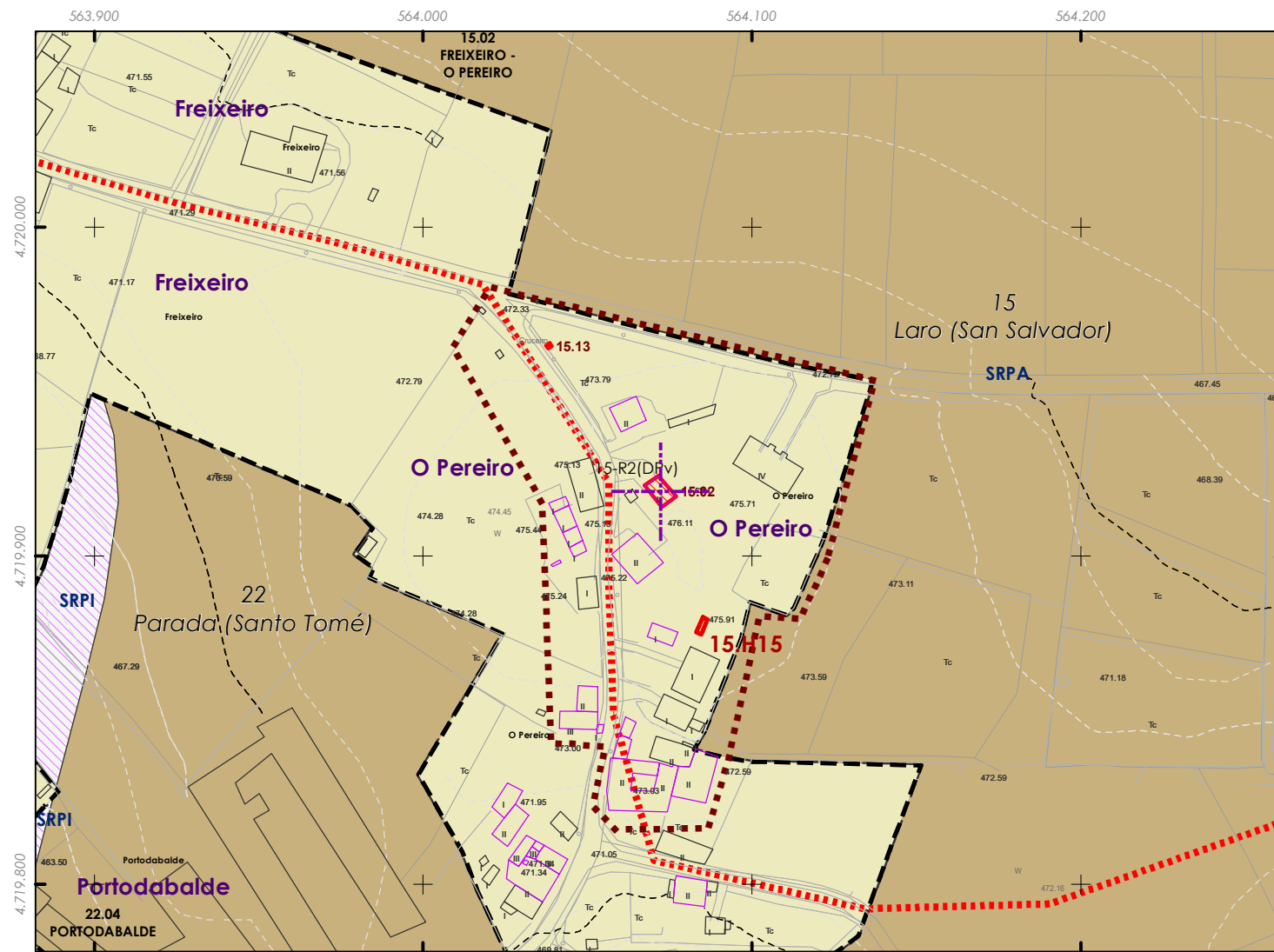
Ordenanza ou norma de aplicación:  
**Patrimonio cultural**  
Nivel de protección do ben:  
**Integral**

Titularidade:  
**Privada**  
Clasificación do solo:  
**SNR**  
Uso actual:  
**Relixioso**

Obras permitidas:  
**As permitidas segundo o nivel de protección.**  
Determinacións para a súa conservación, rehabilitación, mellora ou recuperación:  
**Mellora e conservación do ben.**

Estado de conservación:  
Bo

Descrición do ben:  
Capela de planta rectangular. Cuberta a dúas augas formada por armazón de madeira e cubrición de tella curva. Muros exteriores de cadeirado en alzado principal e de cachotaría no resto dos seus alzados. Porta principal alintelada, pequenas Fiestras horizontais a cada lado desta. Carpintería de madeira. Sinxela espadana de frontón. Ámbito rural formado por prados, terreos de cultivo e edificacións illadas tanto tradicionais como de nova construción



**CLASIFICACIÓN DO SOLO**

- Delimitación de Solo Urbano
- SNR
- SRPI
- SUD
- SRPO
- SRPAU
- SRPPC
- SRPPX
- SRPEN
- SRPA
- SPRF

**PATRIMONIO CULTURAL**

- Patrimonio Cultural
- BIC
- Contorno de protección
- Patrimonio Arqueolóxico**
- API - Área de Protección Integral
- CPX - Contorno de protección de Xacemento
- Vías culturais**
- Camiño de Santiago
- Camiño Real

GRÁFICO DE FOLLAS

A1	A2	B1	B2	B3	B4	C1	C2	C3	C4	C5	C6	D1	D2	D3	D4	D5	D6	D7	E1	E2	E3	E4	E5	E6	E7	F1	F2	F3	F4	F5	F6	F7	G1	G2	G3	G4	G5	G6	G7	G8	H1	H2	H3	H4	H5	H6	H7	H8	I1	I2	I3	I4	I5	I6	I7	I8	J1	J2	J3	J4	J5	J6	J7	J8	K1	K2	K3	K4	K5	K6	K7	K8	L1	L2	L3	L4	L5	L6	L7	L8	M1	M2	M3	M4	M5	M6	M7	M8	N1	N2	N3	N4	N5	N6	N7	N8	O1	O2	O3	O4	O5	O6	O7	O8	P1	P2	P3	P4	P5	P6	P7	P8	Q1	Q2	Q3	Q4	Q5	Q6	Q7	Q8	R1	R2	R3	R4	R5	R6	R7	R8	S1	S2	S3	S4	S5	S6	S7	S8
----	----	----	----	----	----	----	----	----	----	----	----	----	----	----	----	----	----	----	----	----	----	----	----	----	----	----	----	----	----	----	----	----	----	----	----	----	----	----	----	----	----	----	----	----	----	----	----	----	----	----	----	----	----	----	----	----	----	----	----	----	----	----	----	----	----	----	----	----	----	----	----	----	----	----	----	----	----	----	----	----	----	----	----	----	----	----	----	----	----	----	----	----	----	----	----	----	----	----	----	----	----	----	----	----	----	----	----	----	----	----	----	----	----	----	----	----	----	----	----	----	----	----	----	----	----	----	----	----	----	----	----	----	----	----	----	----

REFERENCIAS AOS PLANOS DE ORDENACIÓN:  
Plano SR: P7  
Plano SNR: 005/193

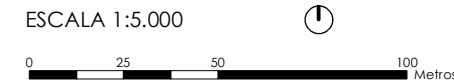
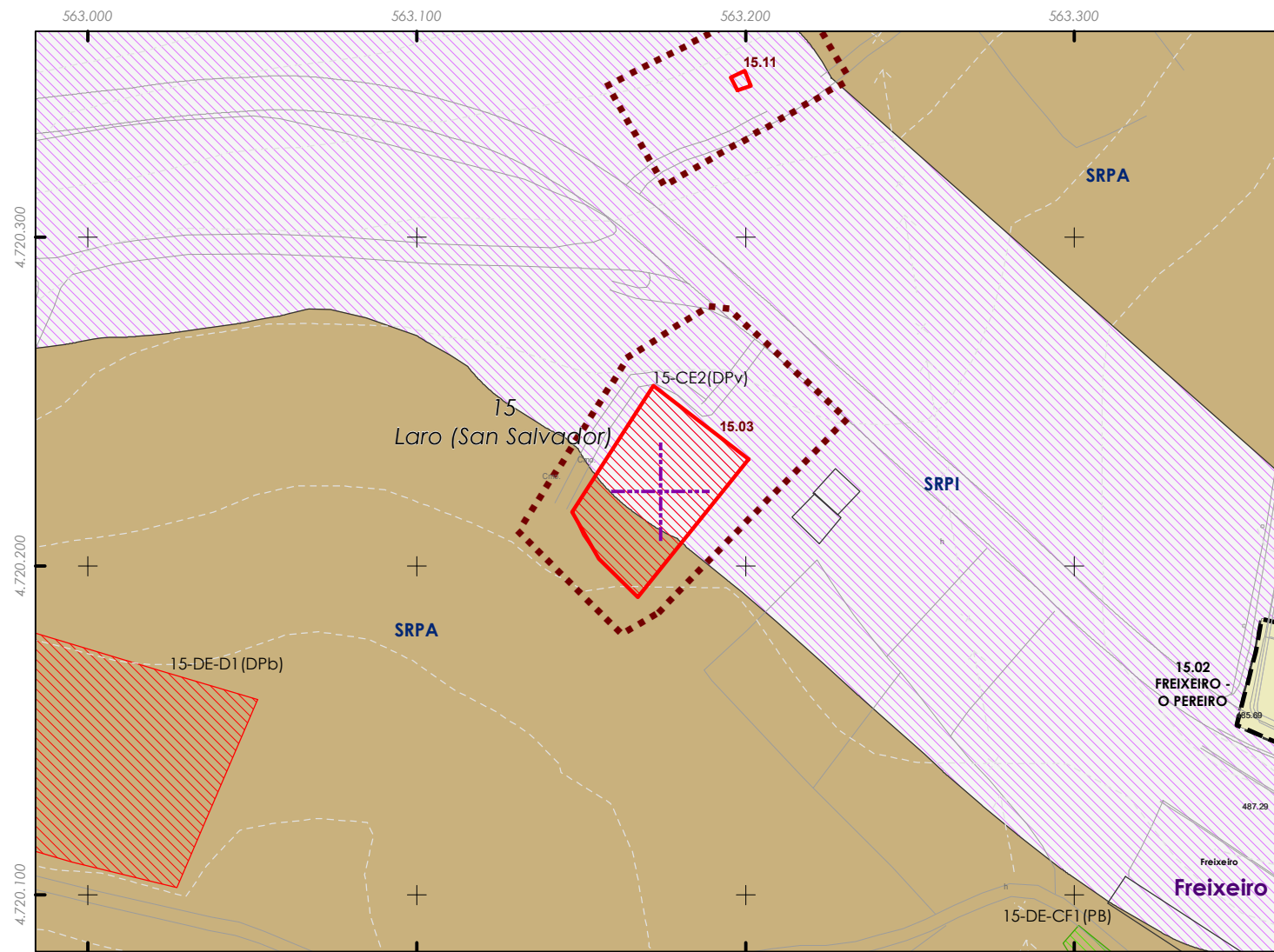
Fuente de datos / Fuente de datos:  
- Elaboración propia / Concello de Silleda  
- Elaboración propia / Concello de Silleda





Código do elemento: **15.03**

Página 219 de 473



Denominación:  
**Panteóns antigos do cemiterio**  
Localización: **Pelures-Freixeiro**  
Parroquia: **P. de Laro (San Salvador)**

Coordenadas UTM:  
UTM X: **563297** / UTM Y: **4720440**  
Sistema de coordenadas:  
Proxección: (U.T.M.) ETRS89 Zona 29N  
epsg: 25829  
Unidades: metros

Ordenanza ou norma de aplicación:  
**Patrimonio cultural**  
Nivel de protección do ben:  
**Integral**

Titularidade:  
**Privada**  
Clasificación do solo:  
**SRPA**  
Uso actual:  
**Funerario**

Obras permitidas:  
**As permitidas segundo o nivel de protección.**  
Determinacións para a súa conservación, rehabilitación, mellora ou recuperación:  
**Mellora e conservación do ben.**

Estado de conservación:  
Bo

Descrición do ben:  
Cemiterio con recinto propio. Nichos pegados entre si. Rematados na cornixa con pezas formando arcos de medio punto elementos ornamentais con remate en forma de flor e debuxos xeométricos, sen efixies e todos eles rematados en cruz latina. No tímpano do arco, aparece un gravado co nome da familia á que pertencen e un talle a xeito de fornela. Situado nun espazo illado e nun ámbito rural formado por prados, terreos de cultivo e arborado

**CLASIFICACIÓN DO SOLO**

- Delimitación de Solo Urbano
- SNR
- SRPI
- SUD
- SRPO
- SRPAU
- SRPPC
- SRPPX
- SRPEN
- SRPA
- SPRF

**PATRIMONIO CULTURAL**

- Patrimonio Cultural
- BIC
- Contorno de protección
- Patrimonio Arqueolóxico**
- API - Área de Protección Integral
- CPX - Contorno de protección de Xacemento
- Vías culturais**
- Camiño de Santiago
- Camiño Real

GRÁFICO DE FOLLAS

A1	A2	B1	B2	B3	B4	C1	C2	C3	C4	C5	C6	D1	D2	D3	D4	D5	D6	D7	E1	E2	E3	E4	E5	E6	E7	F1	F2	F3	F4	F5	F6	F7	G1	G2	G3	G4	G5	G6	G7	G8	H1	H2	H3	H4	H5	H6	H7	H8	I1	I2	I3	I4	I5	I6	I7	I8	J1	J2	J3	J4	J5	J6	J7	J8	K1	K2	K3	K4	K5	K6	K7	K8	L1	L2	L3	L4	L5	L6	L7	L8	M1	M2	M3	M4	M5	M6	M7	M8	N1	N2	N3	N4	N5	N6	N7	N8	O1	O2	O3	O4	O5	O6	O7	O8	P1	P2	P3	P4	P5	P6	P7	P8	Q1	Q2	Q3	Q4	Q5	Q6	Q7	Q8	R1	R2	R3	R4	R5	R6	R7	R8	S1	S2	S3	S4	S5	S6	S7	S8
----	----	----	----	----	----	----	----	----	----	----	----	----	----	----	----	----	----	----	----	----	----	----	----	----	----	----	----	----	----	----	----	----	----	----	----	----	----	----	----	----	----	----	----	----	----	----	----	----	----	----	----	----	----	----	----	----	----	----	----	----	----	----	----	----	----	----	----	----	----	----	----	----	----	----	----	----	----	----	----	----	----	----	----	----	----	----	----	----	----	----	----	----	----	----	----	----	----	----	----	----	----	----	----	----	----	----	----	----	----	----	----	----	----	----	----	----	----	----	----	----	----	----	----	----	----	----	----	----	----	----	----	----	----	----	----	----

REFERENCIAS AOS PLANOS DE ORDENACIÓN:  
Plano SR: O7, P7  
Plano SNR: -

Fuente de datos / Fuente de datos:  
- Elaboración propia / Concello de Silleda  
- Elaboración propia / Concello de Silleda

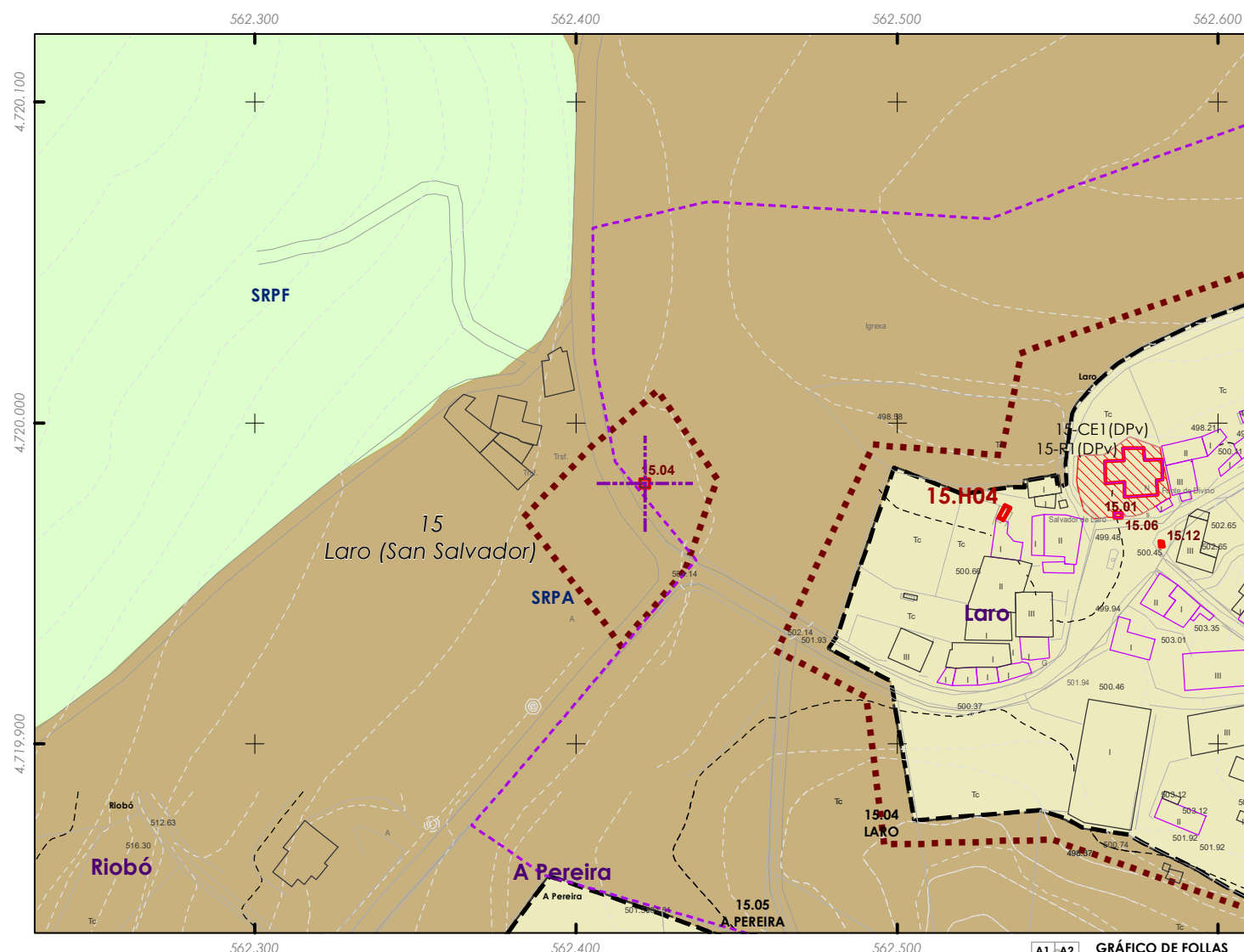




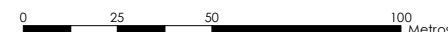


Código do elemento: **15.04**

Página 220 de 473



ESCALA 1:5.000



Denominación: **Cruz en Laro**  
Localización: **Laro**  
Parroquia: **P. de Laro (San Salvador)**

Coordenadas UTM:  
UTM X: **562546** / UTM Y: **4720200**

Sistema de coordenadas:  
Proyección: (U.T.M.) ETRS89 Zona 29N  
epsg: 25829  
Unidades: metros

Ordenanza ou norma de aplicación: **Patrimonio cultural**  
Nivel de protección do ben: **Integral**

Titularidade: **Privada**  
Clasificación do solo: **SRPA**  
Uso actual: **Relixioso**

Obras permitidas: **As permitidas segundo o nivel de protección.**  
Determinacións para a súa conservación, rehabilitación, mellora ou recuperación: **Mellora e conservación do ben.**

Estado de conservación: **Bo**

Descrición do ben: Sinxela cruz de pedra asentada sobre un muro de cachotaría pertencente ao peche da vivenda e colocada nun cruzamento de camiños. Arestas superiores achaflanadas. Ámbito rural formado por prados, terreos de cultivo e edificacións illadas tanto tradicionais como de nova construción

**CLASIFICACIÓN DO SOLO**

- Delimitación de Solo Urbano
- SNR
- SRPI
- SUD
- SRPO
- SRPAU
- SRPPC
- SRPPX
- SRPEN
- SRPA
- SPRF

**PATRIMONIO CULTURAL**

- Patrimonio Cultural
- BIC
- Contorno de protección
- Patrimonio Arqueolóxico**
- API - Área de Protección Integral
- CPX - Contorno de protección de Xacemento
- Vías culturais**
- Camiño de Santiago
- Camiño Real

GRÁFICO DE FOLLAS	
A1	A2
B1	B2
C1	C2
D1	D2
E1	E2
F1	F2
G1	G2
H1	H2
I1	I2
J1	J2
K1	K2
L1	L2
M1	M2
N1	N2
O1	O2
P1	P2
Q1	Q2
R1	R2
S1	S2

REFERENCIAS AOS PLANOS DE ORDENACIÓN:  
Plano SR: P6  
Plano SNR: 007/193

Fuente de datos / Fuente de datos:  
- Elaboración propia / Concello de Silleda  
- Elaboración propia / Concello de Silleda





Código do elemento: **15.05**

Página 221 de 473

ESCALA 1:5.000  
0 25 50 100 Metros

Denominación:  
**Vivienda tradicional en Sante**  
Localización: **Sante**  
Parroquia: **P. de Laro (San Salvador)**

Coordenadas UTM:  
UTM X: **562392** / UTM Y: **4720910**  
Sistema de coordenadas:  
Proxección: (U.T.M.) ETRS89 Zona 29N  
epsg: 25829  
Unidades: metros

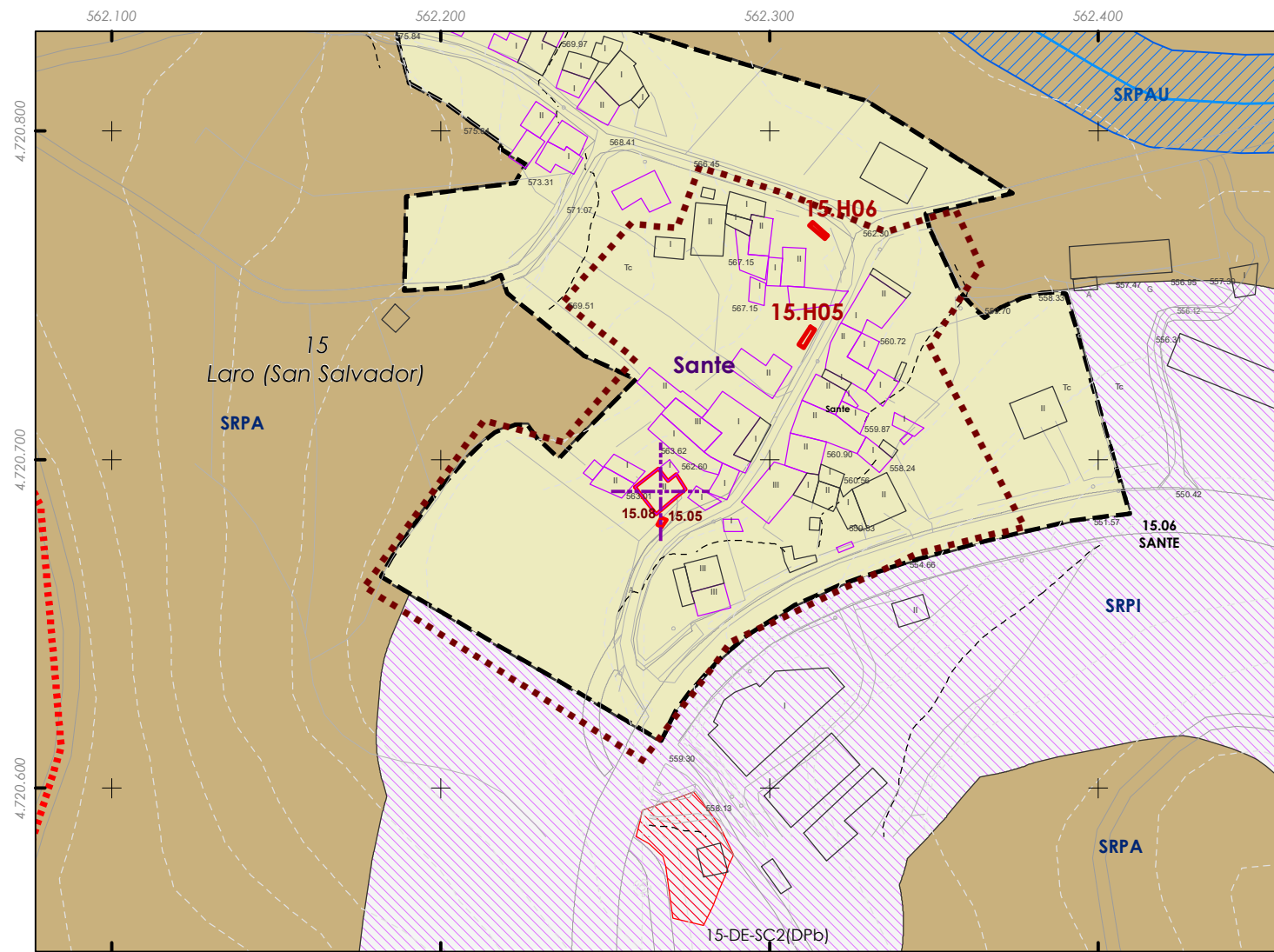
Ordenanza ou norma de aplicación:  
**Patrimonio cultural**  
Nivel de protección do ben:  
**Ambiental**

Titularidade:  
**Privada**  
Clasificación do solo:  
**SNR**  
Uso actual:  
**Residencial**

Obras permitidas:  
**As permitidas segundo o nivel de protección.**  
Determinacións para a súa conservación, rehabilitación, mellora ou recuperación:  
**Mellora e conservación do ben.**

Estado de conservación:  
Bo

Descrición do ben:  
Edificación en planta baixa e planta alta. Muros de cachotaría con elementos nobres de pedra labrada en perímetro de vans e cornixais. Alzado lateral revestido en morteiro e branquexado. Cuberta a catro augas con cubrición de tella cerámica curva. Cheminea con remates acroterios. Carpintería de madeira en portas e fiestras. Ocos rectangulares e alintelados. Ámbito rural formado por prados, terreos de cultivo, arboredo e edificacións illadas tanto tradicionais como de nova construción



**CLASIFICACIÓN DO SOLO**

- Delimitación de Solo Urbano
- SNR
- SRPI
- SUD
- SRPO
- SRPAU
- SRPPC
- SRPPX
- SRPEN
- SRPA
- SPRF

**PATRIMONIO CULTURAL**

- Patrimonio Cultural
- BIC
- Contorno de protección
- Patrimonio Arqueolóxico**
- API - Área de Protección Integral
- CPX - Contorno de protección de Xacemento
- Vías culturais**
- Camiño de Santiago
- Camiño Real

GRÁFICO DE FOLLAS	
A1	A2
B1	B3
C1	C2
D1	D2
E1	E2
F1	F2
G1	G2
H1	H2
I1	I2
J1	J2
K1	K2
L1	L2
M1	M2
N1	N2
O1	O2
P1	P2
Q1	Q2
R1	R2
S1	S2

REFERENCIAS AOS PLANOS DE ORDENACIÓN:  
Plano SR: O6  
Plano SNR: 011/193

Fuente de datos / Fuente de datos:  
- Elaboración propia / Concello de Silleda  
- Elaboración propia / Concello de Silleda

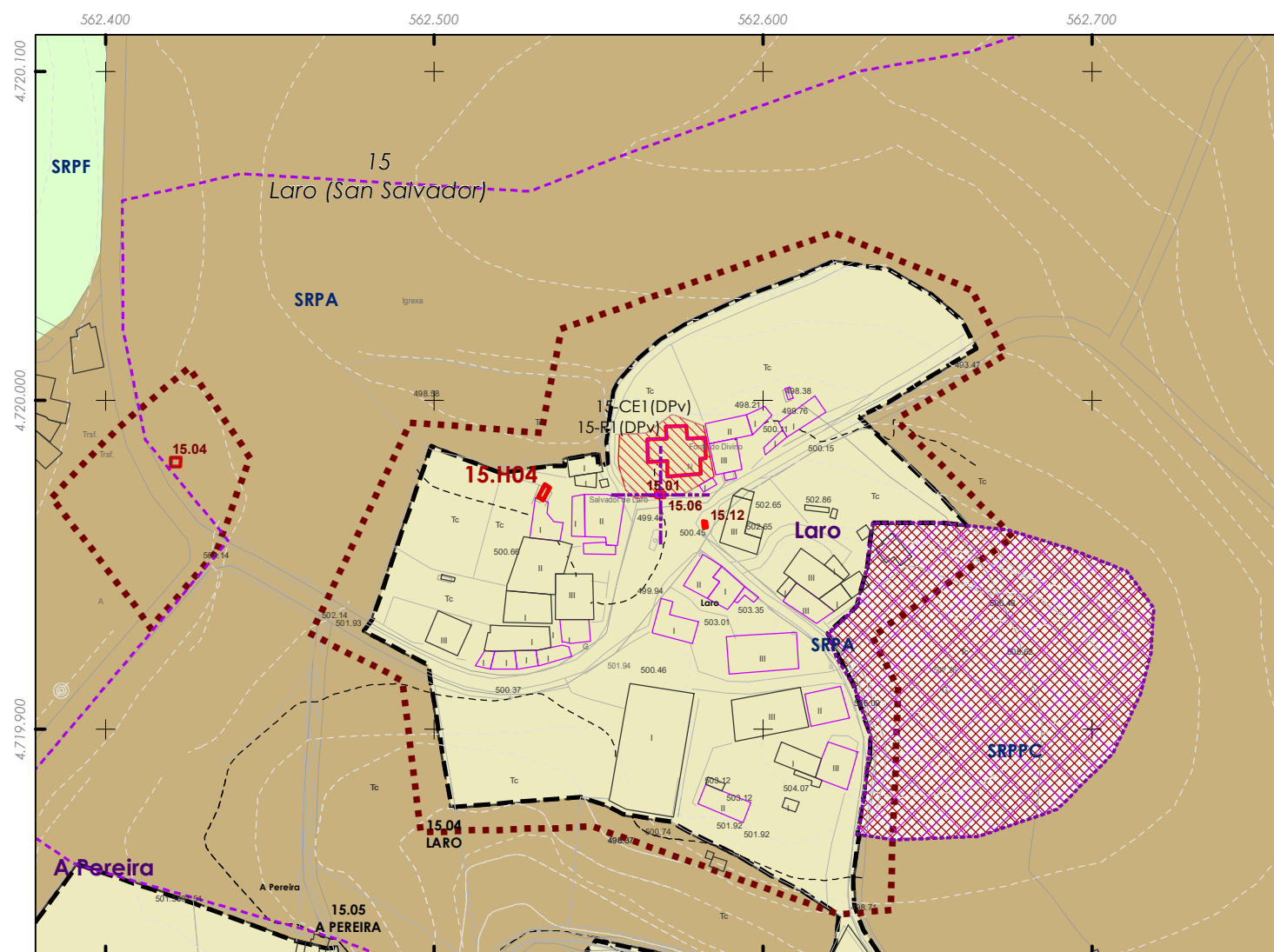







Código do elemento: **15.06**

Página 222 de 473



ESCALA 1:5.000



Denominación:  
**Fonte e lavadoiro do Divino Salvador de Laro**  
Localización: **Laro**  
Parroquia: **P. de Laro (San Salvador)**

Coordenadas UTM:  
UTM X: **562694** / UTM Y: **4720190**  
Sistema de coordenadas:  
Proxección: (U.T.M.) ETRS89 Zona 29N  
epsg: 25829  
Unidades: metros

Ordenanza ou norma de aplicación:  
**Patrimonio cultural**  
Nivel de protección do ben:  
**Estrutural**

Titularidade:  
**Pública**  
Clasificación do solo:  
**SNR**  
Uso actual:  
**Fonte**

Obras permitidas:  
**As permitidas segundo o nivel de protección.**  
Determinacións para a súa conservación, rehabilitación, mellora ou recuperación:  
**Mellora e conservación do ben. Recuperación da contorna do mesmo.**

Estado de conservación:  
Bo

**Descrición do ben:**  
Sinxela construción que aproveita a abundancia de auga para o abastecemento e consumo humano. Fonte de carácter comunal. Pertence ao grupo de fontes de cano. Consta dun muro de cadeirado que a encabeza e dun cano lixeiramente inclinado, este conduce a auga ao exterior procedente da boca da mina. A auga é vertida nunha pila formada por lousas de pedra labrada. Pegada á fonte, hai un lavadoiro de forma rectangular e coroado nunha das súas paredes por lousas inclinadas e ben pulidas para facilitar o lavado. Murete na parte posterior e cuberta a catro augas. Situado ao bordo da estrada municipal do núcleo, ao lado da igrexa parroquial e da casa reitoral. Ámbito rural formado por prados, terreos de cultivo e edificacións illadas tanto tradicionais como de nova construción

**CLASIFICACIÓN DO SOLO**

- Delimitación de Solo Urbano
- SNR
- SRPI
- SUD
- SRPO
- SRPAU
- SRPPC
- SRPPX
- SRPEN
- SRPA
- SRPF

**PATRIMONIO CULTURAL**

- Patrimonio Cultural
- BIC
- Contorno de protección
- Patrimonio Arqueolóxico**
- API - Área de Protección Integral
- CPX - Contorno de protección de Xacemento
- Vías culturais**
- Camiño de Santiago
- Camiño Real

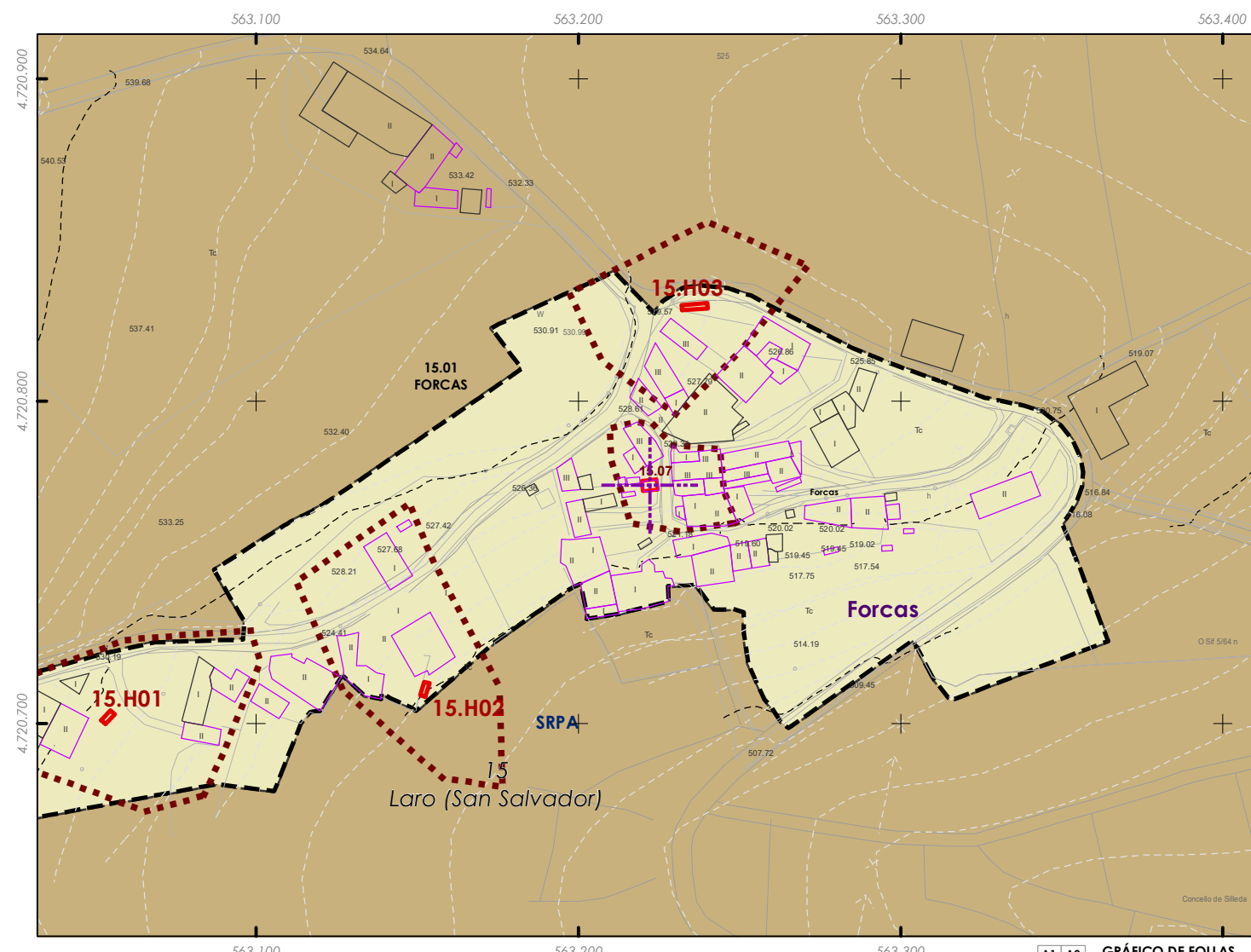
GRÁFICO DE FOLLAS	
A1	A2
B1	B3
C1	C3
D1	D3
E1	E3
F1	F3
G1	G3
H1	H3
I1	I3
J1	J3
K1	K3
L1	L3
M1	M3
N1	N3
O1	O3
P1	P3
Q1	Q3
R1	R3
S1	S3

REFERENCIAS AOS PLANOS DE ORDENACIÓN:  
Plano SR: P6  
Plano SNR: 007/193

Fonte de datos / Fuente de datos:  
- Elaboración propia / Concello de Silleda  
- Elaboración propia / Concello de Silleda







ESCALA 1:5.000



Denominación:  
**Fonte e lavadoiro en Forcas**  
Localización: **Forca**  
Parroquia: **P. de Laro (San Salvador)**

Coordenadas UTM:  
UTM X: **563347** / UTM Y: **4720990**  
Sistema de coordenadas:  
Proxección: (U.T.M.) ETRS89 Zona 29N  
epsg: 25829  
Unidades: metros

Ordenanza ou norma de aplicación:  
**Patrimonio cultural**  
Nivel de protección do ben:  
**Estrutural**

Titularidade:  
**Pública**  
Clasificación do solo:  
**SNR**  
Uso actual:  
**Fonte**

Obras permitidas:  
**As permitidas segundo o nivel de protección.**  
Determinacións para a súa conservación, rehabilitación, mellora ou recuperación:  
**Mellora e conservación do ben. Rematar a cuberta do ben con tella e enfoscado do cuberto e pintado en branco. Recuperación da contorna do mesmo.**

Estado de conservación:  
Regular

Descrición do ben:  
Lavadoiro cuberto pegado a un muro de cachotaría. Cuberta a dúas augas con cubrición de placas de fibrocemento e paredes que a sosteñen de ladrillo. Consta dunha pila de forma rectangular, coroadada nunha das súas paredes por lousas de pedra ben pulidas para facilitar o lavado. A auga provén dunha fonte de manancial ou mina. Situada ao bordo da estrada que atravesa o núcleo. Ámbito rural formado por prados, terreos de cultivo e edificacións illadas tanto tradicionais como de nova construción

**CLASIFICACIÓN DO SOLO**

- Delimitación de Solo Urbano
- SNR
- SRPI
- SUD
- SRPO
- SRPAU
- SRPPC
- SRPPX
- SRPEN
- SRPA
- SPRF

**PATRIMONIO CULTURAL**

- Patrimonio Cultural
- BIC
- Contorno de protección
- Patrimonio Arqueolóxico**
- API - Área de Protección Integral
- CPX - Contorno de protección de Xacemento
- Vías culturais**
- Camiño de Santiago
- Camiño Real

GRÁFICO DE FOLLAS

A1	A2	B1	B2	B3	B4	C1	C2	C3	C4	C5	C6	D1	D2	D3	D4	D5	D6	D7	E1	E2	E3	E4	E5	E6	E7	F1	F2	F3	F4	F5	F6	F7	G1	G2	G3	G4	G5	G6	G7	G8	H1	H2	H3	H4	H5	H6	H7	H8	I1	I2	I3	I4	I5	I6	I7	I8	J1	J2	J3	J4	J5	J6	J7	J8	K1	K2	K3	K4	K5	K6	K7	K8	L1	L2	L3	L4	L5	L6	L7	L8	M1	M2	M3	M4	M5	M6	M7	M8	N1	N2	N3	N4	N5	N6	N7	N8	O1	O2	O3	O4	O5	O6	O7	O8	P1	P2	P3	P4	P5	P6	P7	P8	Q1	Q2	Q3	Q4	Q5	Q6	Q7	Q8	R1	R2	R3	R4	R5	R6	R7	R8	S1	S2	S3	S4	S5	S6	S7	S8
----	----	----	----	----	----	----	----	----	----	----	----	----	----	----	----	----	----	----	----	----	----	----	----	----	----	----	----	----	----	----	----	----	----	----	----	----	----	----	----	----	----	----	----	----	----	----	----	----	----	----	----	----	----	----	----	----	----	----	----	----	----	----	----	----	----	----	----	----	----	----	----	----	----	----	----	----	----	----	----	----	----	----	----	----	----	----	----	----	----	----	----	----	----	----	----	----	----	----	----	----	----	----	----	----	----	----	----	----	----	----	----	----	----	----	----	----	----	----	----	----	----	----	----	----	----	----	----	----	----	----	----	----	----	----	----	----

REFERENCIAS AOS PLANOS DE ORDENACIÓN:  
Plano SR: 07  
Plano SNR: 012/193

Fuente de datos / Fuente de datos:  
- Elaboración propia / Concello de Silleda  
- Elaboración propia / Concello de Silleda

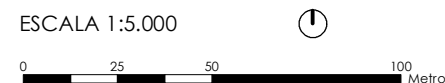
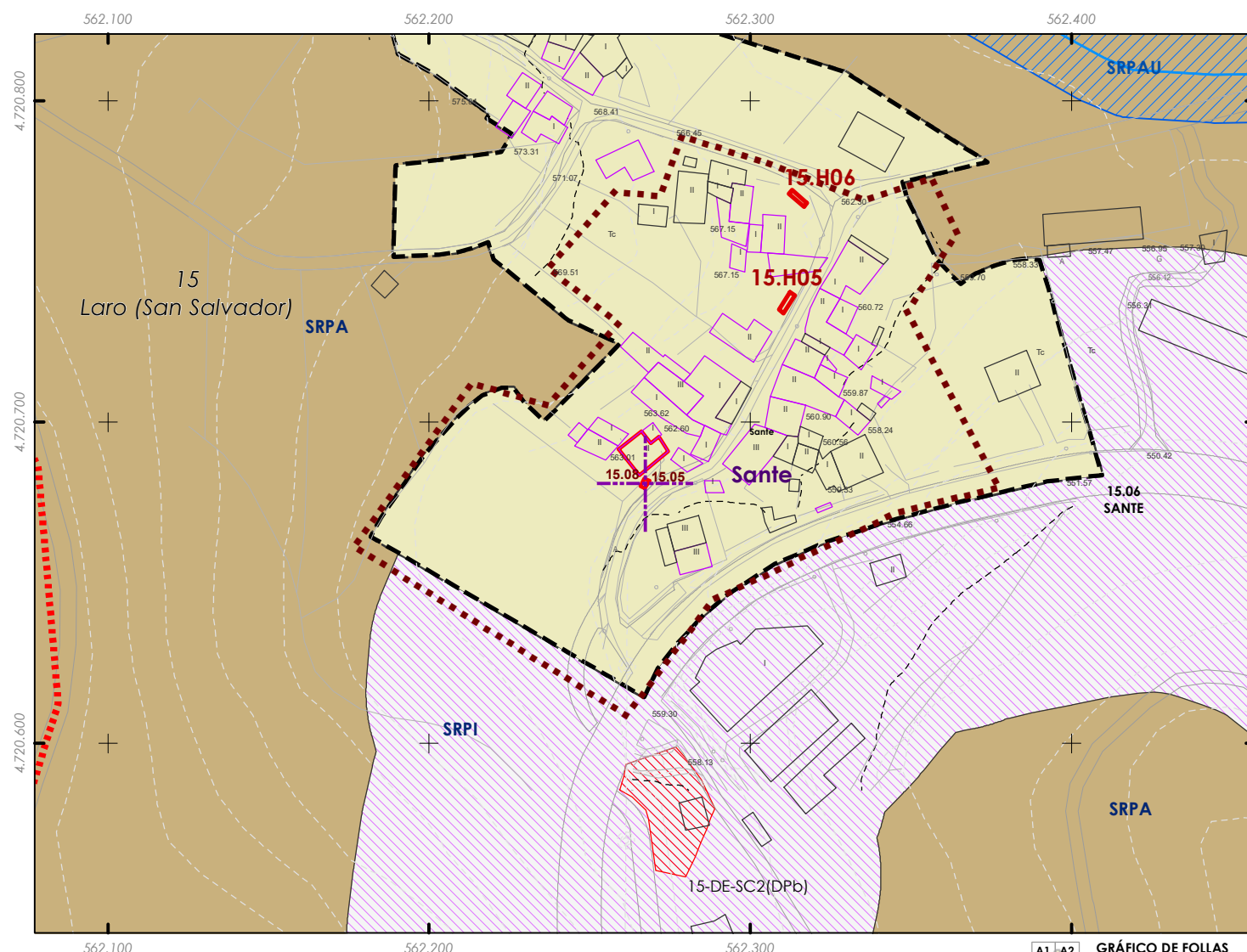






Código do elemento: **15.08**

Página 224 de 473



Denominación:  
**Fonte en Sante**  
Localización: **Sante**  
Parroquia: **P. de Laro (San Salvador)**

Coordenadas UTM:  
UTM X: **562392** / UTM Y: **4720900**  
Sistema de coordenadas:  
Proxección: (U.T.M.) ETRS89 Zona 29N  
epsg: 25829  
Unidades: metros

Ordenanza ou norma de aplicación:  
**Patrimonio cultural**  
Nivel de protección do ben:  
**Estrutural**

Titularidade:  
**Pública**  
Clasificación do solo:  
**SNR**  
Uso actual:  
**Fonte**

Obras permitidas:  
**As permitidas segundo o nivel de protección.**  
Determinacións para a súa conservación, rehabilitación, mellora ou recuperación:  
**Mellora e conservación do ben. Recuperación da contorna do mesmo.**

Estado de conservación:  
Regular

Descrición do ben:  
Sinxela construción que aproveita a abundancia de auga para o abastecemento e consumo humano. Fonte de carácter comunal. Pertence ao grupo de fontes de cano. Consta dun muro de cachotaría que a encabeza e dun cano, este, conduce a auga ao exterior procedente da boca da mina. A auga é vertida nun recinto formado por lousas de pedra deixando unha abertura para a saída da auga. Está situada entre unha estrada municipal e a Autonómica que pasa polo núcleo. Ámbito rural formado por prados, terreos de cultivo, e edificacións illadas tanto tradicionais como de nova construción

**CLASIFICACIÓN DO SOLO**

- Delimitación de Solo Urbano
- SNR
- SRPI
- SUD
- SRPO
- SRPAU
- SRPPC
- SRPPX
- SRPEN
- SRPA
- SRPF

**PATRIMONIO CULTURAL**

- Patrimonio Cultural
- BIC
- Contorno de protección
- Patrimonio Arqueolóxico**
- API - Área de Protección Integral
- CPX - Contorno de protección de Xacemento
- Vías culturais**
- Camiño de Santiago
- Camiño Real

GRÁFICO DE FOLLAS

A1	A2	B1	B2	B3	B4	C1	C2	C3	C4	C5	C6	D1	D2	D3	D4	D5	D6	D7	E1	E2	E3	E4	E5	E6	E7	F1	F2	F3	F4	F5	F6	F7	G1	G2	G3	G4	G5	G6	G7	G8	H1	H2	H3	H4	H5	H6	H7	H8	I1	I2	I3	I4	I5	I6	I7	I8	J1	J2	J3	J4	J5	J6	J7	J8	K1	K2	K3	K4	K5	K6	K7	K8	L1	L2	L3	L4	L5	L6	L7	L8	M1	M2	M3	M4	M5	M6	M7	M8	N1	N2	N3	N4	N5	N6	N7	N8	O1	O2	O3	O4	O5	O6	O7	O8	P1	P2	P3	P4	P5	P6	P7	P8	Q1	Q2	Q3	Q4	Q5	Q6	Q7	Q8	R1	R2	R3	R4	R5	R6	R7	R8	S1	S2	S3	S4	S5	S6	S7	S8
----	----	----	----	----	----	----	----	----	----	----	----	----	----	----	----	----	----	----	----	----	----	----	----	----	----	----	----	----	----	----	----	----	----	----	----	----	----	----	----	----	----	----	----	----	----	----	----	----	----	----	----	----	----	----	----	----	----	----	----	----	----	----	----	----	----	----	----	----	----	----	----	----	----	----	----	----	----	----	----	----	----	----	----	----	----	----	----	----	----	----	----	----	----	----	----	----	----	----	----	----	----	----	----	----	----	----	----	----	----	----	----	----	----	----	----	----	----	----	----	----	----	----	----	----	----	----	----	----	----	----	----	----	----	----	----	----

REFERENCIAS AOS PLANOS DE ORDENACIÓN:  
Plano SR: O6  
Plano SNR: 011/193

Fuente de datos / Fuente de datos:  
- Elaboración propia / Concello de Silleda  
- Elaboración propia / Concello de Silleda





Código do elemento: **15.09**

Página 225 de 473

ESCALA 1:5.000  
0 25 50 100 Metros

Denominación:  
**Lavadoiro en A Pereira**  
Localización: **A Pereira**  
Parroquia: **P. de Laro (San Salvador)**

Coordenadas UTM:  
UTM X: **562520** / UTM Y: **4719980**  
Sistema de coordenadas:  
Proxección: (U.T.M.) ETRS89 Zona 29N  
epsg: 25829  
Unidades: metros

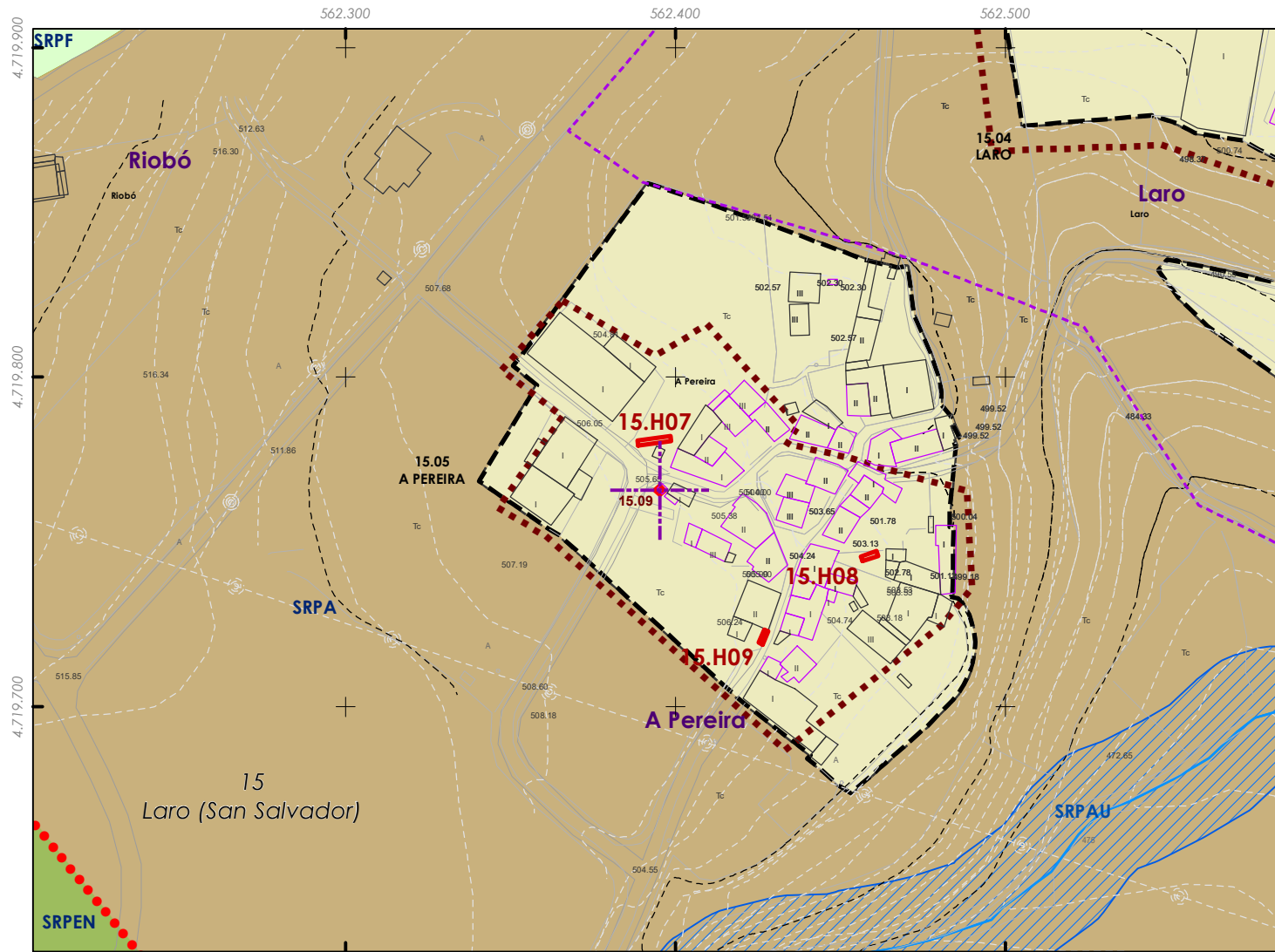
Ordenanza ou norma de aplicación:  
**Patrimonio cultural**  
Nivel de protección do ben:  
**Estrutural**

Titularidade:  
**Pública**  
Clasificación do solo:  
**SNR**  
Uso actual:  
**Lavadoiro**

Obras permitidas:  
**As permitidas segundo o nivel de protección.**  
Determinacións para a súa conservación, rehabilitación, mellora ou recuperación:  
**Mellora e conservación do ben. Recuperación da contorna do mesmo desprazando o poste de formigón a outro lugar.**

Estado de conservación:  
Regular

Descrición do ben:  
Construción ao aire libre utilizada para o lavado da roupa. Consiste nunha gran pía feita de pedra de forma rectangular e coroada nunha das súas paredes por lousas inclinadas e ben pulidas para facilitar o lavado. Cerramento de cachotaría na parte traseira e no lateral, posto que se encontra pegado a outras edificacións, utilizadas para soste a cuberta. Situado ao bordo da estrada municipal que dá acceso ao núcleo e próximo a un grupo de edificacións tradicionais. Ámbito formado por prados, terreos de cultivo



**CLASIFICACIÓN DO SOLO**

- Delimitación de Solo Urbano
- SNR
- SRPI
- SUD
- SRPO
- SRPAU
- SRPPC
- SRPPX
- SRPEN
- SRPA
- SRPF

**PATRIMONIO CULTURAL**

- Patrimonio Cultural
- BIC
- Contorno de protección
- Patrimonio Arqueolóxico**
- API - Área de Protección Integral
- CPX - Contorno de protección de Xacemento
- Vías culturais**
- Camión de Santiago
- Camión Real

GRÁFICO DE FOLLAS

A1	A2	B1	B2	B3	B4	C1	C2	C3	C4	C5	C6	D1	D2	D3	D4	D5	D6	D7	E1	E2	E3	E4	E5	E6	E7	F1	F2	F3	F4	F5	F6	F7	G1	G2	G3	G4	G5	G6	G7	G8	H1	H2	H3	H4	H5	H6	H7	H8	I1	I2	I3	I4	I5	I6	I7	I8	J1	J2	J3	J4	J5	J6	J7	J8	K1	K2	K3	K4	K5	K6	K7	K8	L1	L2	L3	L4	L5	L6	L7	L8	M1	M2	M3	M4	M5	M6	M7	M8	N1	N2	N3	N4	N5	N6	N7	N8	O1	O2	O3	O4	O5	O6	O7	O8	P1	P2	P3	P4	P5	P6	P7	P8	Q1	Q2	Q3	Q4	Q5	Q6	Q7	R1	R2	R3	R4	R5	R6	R7	S1	S2	S3	S4	S5	S6	S7
----	----	----	----	----	----	----	----	----	----	----	----	----	----	----	----	----	----	----	----	----	----	----	----	----	----	----	----	----	----	----	----	----	----	----	----	----	----	----	----	----	----	----	----	----	----	----	----	----	----	----	----	----	----	----	----	----	----	----	----	----	----	----	----	----	----	----	----	----	----	----	----	----	----	----	----	----	----	----	----	----	----	----	----	----	----	----	----	----	----	----	----	----	----	----	----	----	----	----	----	----	----	----	----	----	----	----	----	----	----	----	----	----	----	----	----	----	----	----	----	----	----	----	----	----	----	----	----	----	----	----	----	----	----

REFERENCIAS AOS PLANOS DE ORDENACIÓN:  
Plano SR: P6  
Plano SNR: 007/193

Fuente de datos / Fuente de datos:  
- Elaboración propia / Concello de Silleda  
- Elaboración propia / Concello de Silleda

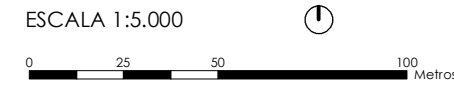
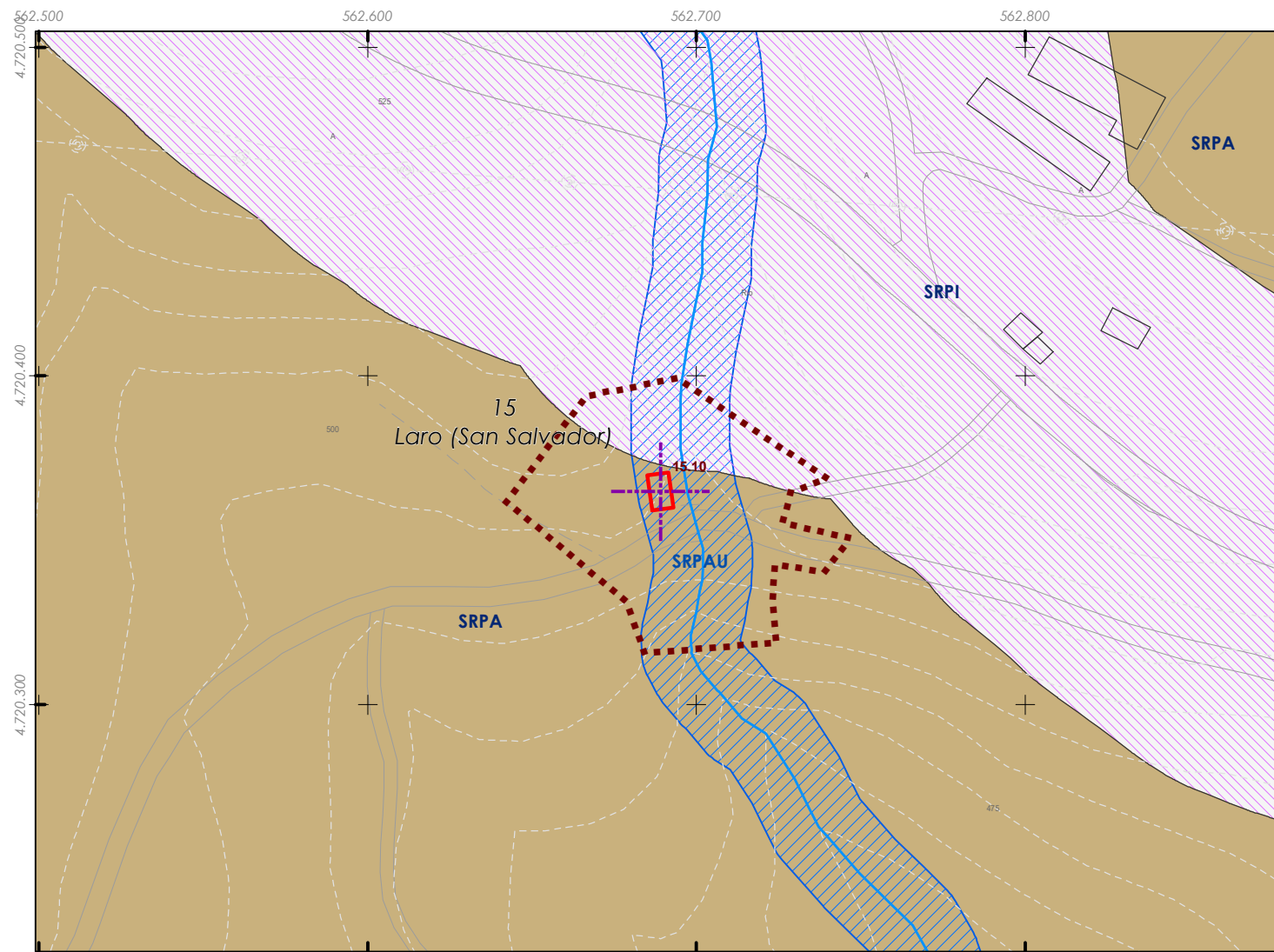






Código do elemento: **15.10**

Página 226 de 473



Denominación:  
**Muíño de Pelures**  
Localización: **Pelures**  
Parroquia: **P. de Laro (San Salvador)**

Coordenadas UTM:  
UTM X: **562814** / UTM Y: **4720580**  
Sistema de coordenadas:  
Proxección: (U.T.M.) ETRS89 Zona 29N  
epsg: 25829  
Unidades: metros

Ordenanza ou norma de aplicación:  
**Patrimonio cultural**  
Nivel de protección do ben:  
**Estrutural**

Titularidade:  
**Privada**  
Clasificación do solo:  
**SRPAU, SRPA**  
Uso actual:  
**Muíño**

Obras permitidas:  
**As permitidas segundo o nivel de protección.**  
Determinacións para a súa conservación, rehabilitación, mellora ou recuperación:  
**Mellora e conservación do ben. Recuperación da contorna do mesmo.**

Estado de conservación:  
Regular

**Descrición do ben:**

Muíño de canle con sistema para almacenar a auga para mover a moa. Este tipo é de presenza constante en case toda corrente de auga, agás naqueles de moi escaso caudal estival. Lovada e canle construídos en pedra. Edificación de planta cuadrangular. Muros de cadeirado na parte inferior e de cachotaría na superior. Cuberta a unha auga con estrutura de madeira e cubrición de tella cerámica plana. Porta de acceso alintelada e sen "Pousadoiro". Ventá rectangular á esquerda da porta. Arco do inferno alintelado. Situado ao bordo do "Regato De Agrieb" nun fermoso ámbito formado por prados, monte baixo, arboredo de ribeira.

**CLASIFICACIÓN DO SOLO**

- Delimitación de Solo Urbano
- SNR
- SRPI
- SUD
- SRPO
- SRPAU
- SRPPC
- SRPPX
- SRPEN
- SRPA
- SPRF

**PATRIMONIO CULTURAL**

- Patrimonio Cultural
- BIC
- Contorno de protección
- Patrimonio Arqueolóxico**
- API - Área de Protección Integral
- CPX - Contorno de protección de Xacemento
- Vías culturais**
- Camiño de Santiago
- Camiño Real

GRÁFICO DE FOLLAS

A1	A2	B1	B2	B3	B4	C1	C2	C3	C4	C5	C6	D1	D2	D3	D4	D5	D6	D7	E1	E2	E3	E4	E5	E6	E7	F1	F2	F3	F4	F5	F6	F7	G1	G2	G3	G4	G5	G6	G7	G8	H1	H2	H3	H4	H5	H6	H7	H8	I1	I2	I3	I4	I5	I6	I7	I8	J1	J2	J3	J4	J5	J6	J7	J8	K1	K2	K3	K4	K5	K6	K7	K8	L1	L2	L3	L4	L5	L6	L7	L8	M1	M2	M3	M4	M5	M6	M7	M8	N1	N2	N3	N4	N5	N6	N7	N8	O1	O2	O3	O4	O5	O6	O7	O8	P1	P2	P3	P4	P5	P6	P7	P8	Q1	Q2	Q3	Q4	Q5	Q6	Q7	Q8	R1	R2	R3	R4	R5	R6	R7	R8	S1	S2	S3	S4	S5	S6	S7	S8
----	----	----	----	----	----	----	----	----	----	----	----	----	----	----	----	----	----	----	----	----	----	----	----	----	----	----	----	----	----	----	----	----	----	----	----	----	----	----	----	----	----	----	----	----	----	----	----	----	----	----	----	----	----	----	----	----	----	----	----	----	----	----	----	----	----	----	----	----	----	----	----	----	----	----	----	----	----	----	----	----	----	----	----	----	----	----	----	----	----	----	----	----	----	----	----	----	----	----	----	----	----	----	----	----	----	----	----	----	----	----	----	----	----	----	----	----	----	----	----	----	----	----	----	----	----	----	----	----	----	----	----	----	----	----	----	----

REFERENCIAS AOS PLANOS DE ORDENACIÓN:  
Plano SR: O7  
Plano SNR: -

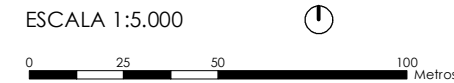
Fonte de datos / Fuente de datos:  
- Elaboración propia / Concello de Silleda  
- Elaboración propia / Concello de Silleda





Código do elemento: **15.11**

Página 227 de 473



Denominación:  
**Telleira en Pelures**  
Localización: **Pelures**  
Parroquia: **P. de Laro (San Salvador)**

Coordenadas UTM:  
UTM X: **563323** / UTM Y: **4720560**  
Sistema de coordenadas:  
Proyección: (U.T.M.) ETRS89 Zona 29N  
epsg: 25829  
Unidades: metros

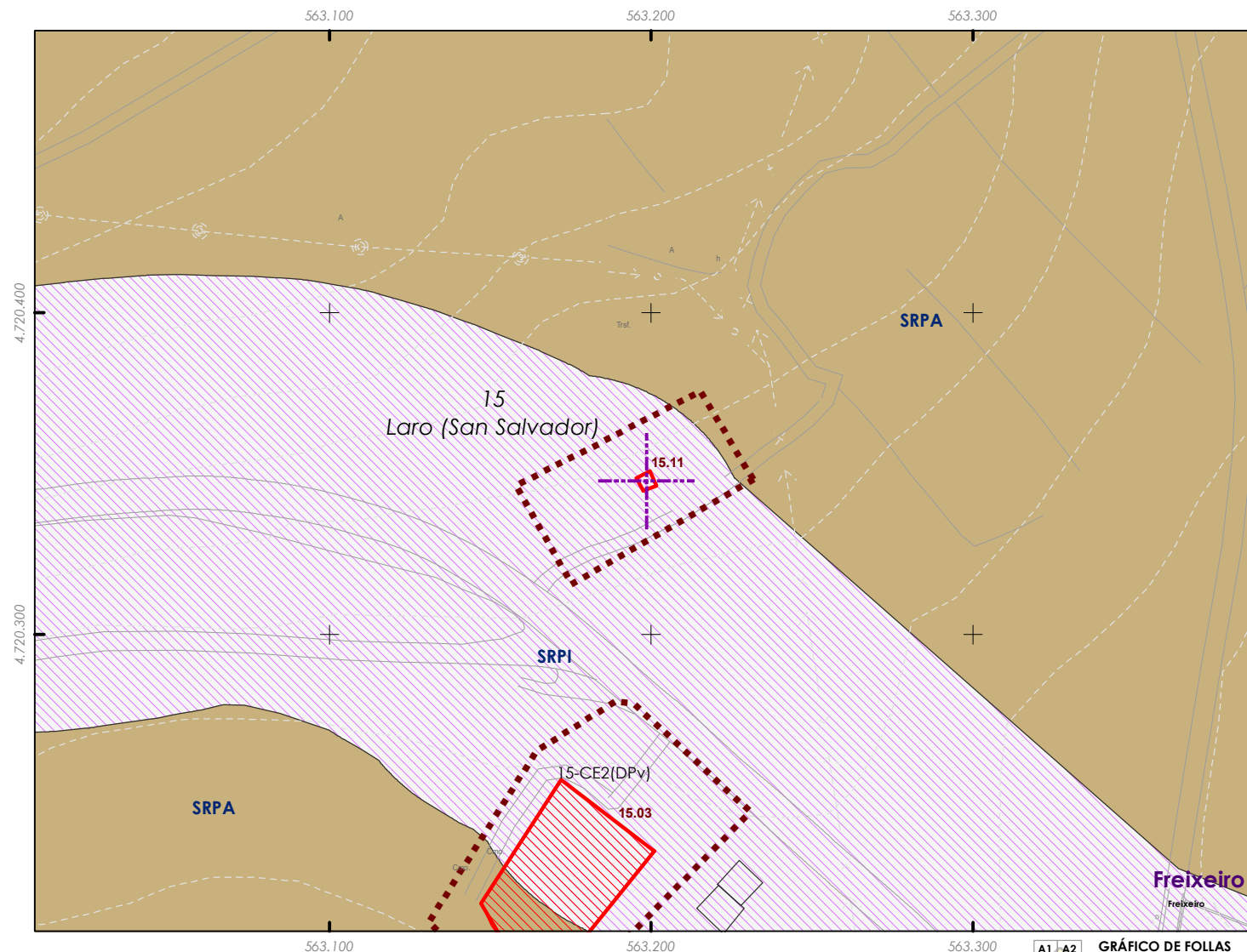
Ordenanza ou norma de aplicación:  
**Patrimonio cultural**  
Nivel de protección do ben:  
**Estrutural**

Titularidade:  
**Privada**  
Clasificación do solo:  
**SRPA**  
Uso actual:  
-

Obras permitidas:  
**As permitidas segundo o nivel de protección.**  
Determinacións para a súa conservación, rehabilitación, mellora ou recuperación:  
**Ben arrasado e destruído.**

Estado de conservación:  
Destruída

Descrición do ben:  
As telleiras son instalacións nas cales, mediante a cocedura do barro, se fabrican tellas curvas. O forno é a peza fundamental da telleira. O máis común é o de pozo, de planta rectangular e rematado en forma de chimenea. É unha construción custosa e complicada, leva uns buratos ou ventanucos para vixiar a cocción. As construcións facíanse aproveitando o desnivel do terreo, ou ben, cunha escavación que permitise facer a cámara subterránea. Ámbito rural formado por prados, terreos de cultivo e edificacións illadas tanto tradicionais como de nova construción



**CLASIFICACIÓN DO SOLO**

- Delimitación de Solo Urbano
- SNR
- SRPI
- SUD
- SRPO
- SRPAU
- SRPPC
- SRPPX
- SRPEN
- SRPA
- SRPF

**PATRIMONIO CULTURAL**

- Patrimonio Cultural
- BIC
- Contorno de protección
- Patrimonio Arqueolóxico**
- API - Área de Protección Integral
- CPX - Contorno de protección de Xacemento
- Vías culturais**
- Camiño de Santiago
- Camiño Real

GRÁFICO DE FOLLAS

A1	A2	A3	A4	A5	A6	A7	A8
B1	B2	B3	B4	B5	B6	B7	B8
C1	C2	C3	C4	C5	C6	C7	C8
D1	D2	D3	D4	D5	D6	D7	D8
E1	E2	E3	E4	E5	E6	E7	E8
F1	F2	F3	F4	F5	F6	F7	F8
G1	G2	G3	G4	G5	G6	G7	G8
H1	H2	H3	H4	H5	H6	H7	H8
I1	I2	I3	I4	I5	I6	I7	I8
J1	J2	J3	J4	J5	J6	J7	J8
K1	K2	K3	K4	K5	K6	K7	K8
L1	L2	L3	L4	L5	L6	L7	L8
M1	M2	M3	M4	M5	M6	M7	M8
N1	N2	N3	N4	N5	N6	N7	N8
O1	O2	O3	O4	O5	O6	O7	O8
P1	P2	P3	P4	P5	P6	P7	P8
Q1	Q2	Q3	Q4	Q5	Q6	Q7	Q8
R1	R2	R3	R4	R5	R6	R7	R8
S1	S2	S3	S4	S5	S6	S7	S8

REFERENCIAS AOS PLANOS DE ORDENACIÓN:  
Plano SR: O7  
Plano SNR: -

Fuente de datos / Fuente de datos:  
- Elaboración propia / Concello de Silleda  
- Elaboración propia / Concello de Silleda

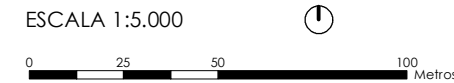






Código do elemento: **15.12**

Página 228 de 473



Denominación:  
**Cruceiro en Laro**  
Localización: **Laro**  
Parroquia: **P. de Laro (San Salvador)**

Coordenadas UTM:  
UTM X: **562707** / UTM Y: **4720180**  
Sistema de coordenadas:  
Proxección: (U.T.M.) ETRS89 Zona 29N  
epsg: 25829  
Unidades: metros

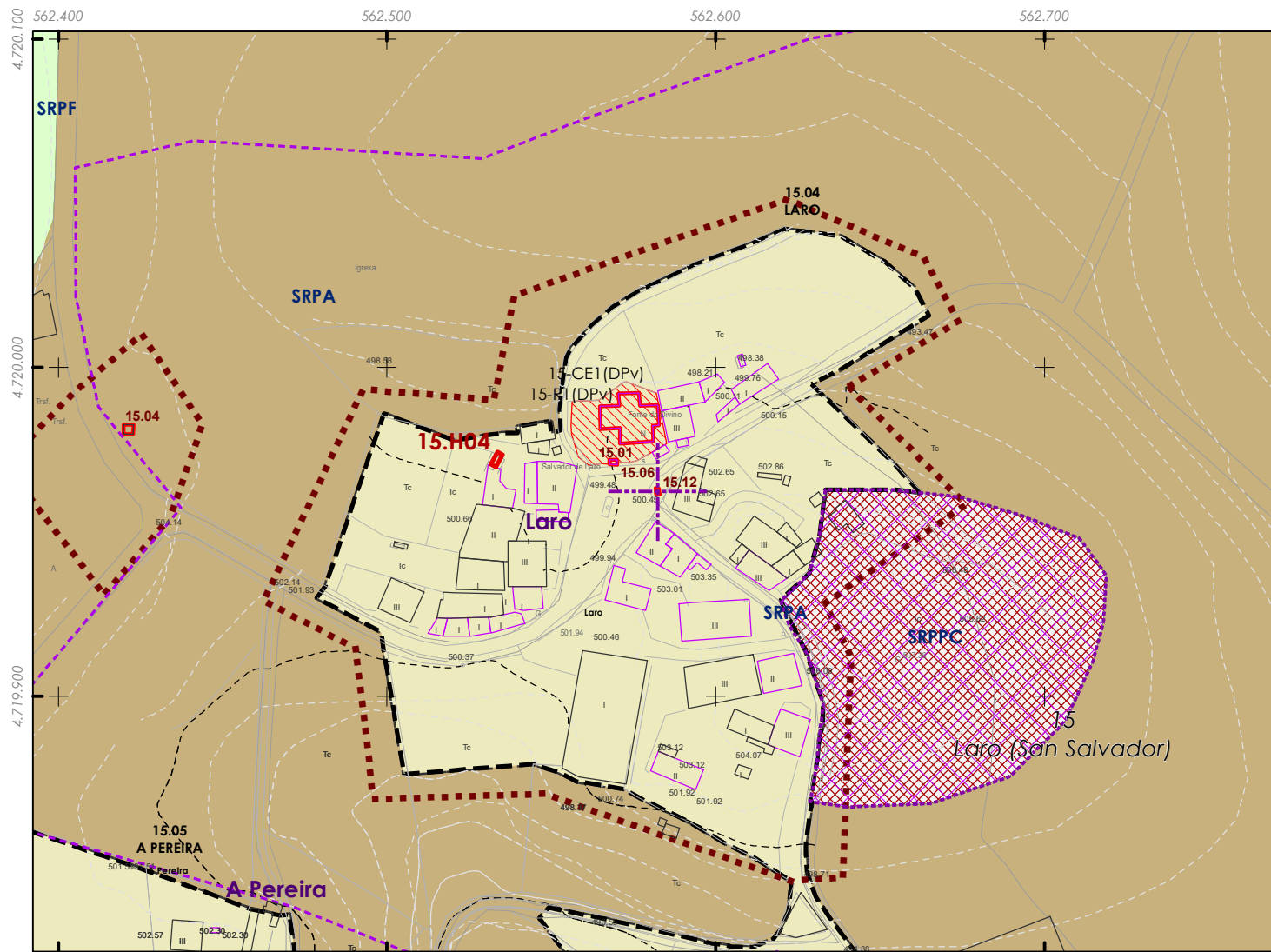
Ordenanza ou norma de aplicación:  
**Patrimonio cultural**  
Nivel de protección do ben:  
**Integral**

Titularidade:  
**Privada**  
Clasificación do solo:  
**SNR**  
Uso actual:  
**Relixioso**

Obras permitidas:  
**As permitidas segundo o nivel de protección.**  
Determinacións para a súa conservación, rehabilitación, mellora ou recuperación:  
**Mellora e conservación do ben.**

Estado de conservación:  
Bo

Descrición do ben:  
Cruceiro situado sobre unha basea de planta rectangular. Fuste de sección cuadrangular octavado no tramo central. Capitel sinxelo e moldurado que serve de base á cruz latina de brazos florenzados, sen efixies nin ornamentacións. Situado nun cruzamento de camiños. Ámbito rural formado por prados, terreos de cultivo e edificacións illadas tanto tradicionais como de nova construción



**CLASIFICACIÓN DO SOLO**

- Delimitación de Solo Urbano
- SNR
- SRPI
- SUD
- SRPO
- SRPAU
- SRPPC
- SRPPX
- SRPEN
- SRPA
- SRPF

**PATRIMONIO CULTURAL**

- Patrimonio Cultural
- BIC
- Contorno de protección
- Patrimonio Arqueolóxico**
- API - Área de Protección Integral
- CPX - Contorno de protección de Xacemento
- Vías culturais**
- Camiño de Santiago
- Camiño Real

GRÁFICO DE FOLLAS

A1	A2	B1	B2	B3	B4	C1	C2	C3	C4	C5	C6	D1	D2	D3	D4	D5	D6	D7	E1	E2	E3	E4	E5	E6	E7	F1	F2	F3	F4	F5	F6	F7	G1	G2	G3	G4	G5	G6	G7	G8	H1	H2	H3	H4	H5	H6	H7	H8	I1	I2	I3	I4	I5	I6	I7	I8	J1	J2	J3	J4	J5	J6	J7	J8	K1	K2	K3	K4	K5	K6	K7	K8	L1	L2	L3	L4	L5	L6	L7	L8	M1	M2	M3	M4	M5	M6	M7	M8	N1	N2	N3	N4	N5	N6	N7	N8	O1	O2	O3	O4	O5	O6	O7	O8	P1	P2	P3	P4	P5	P6	P7	P8	Q1	Q2	Q3	Q4	Q5	Q6	Q7	Q8	R1	R2	R3	R4	R5	R6	R7	R8	S1	S2	S3	S4	S5	S6	S7	S8
----	----	----	----	----	----	----	----	----	----	----	----	----	----	----	----	----	----	----	----	----	----	----	----	----	----	----	----	----	----	----	----	----	----	----	----	----	----	----	----	----	----	----	----	----	----	----	----	----	----	----	----	----	----	----	----	----	----	----	----	----	----	----	----	----	----	----	----	----	----	----	----	----	----	----	----	----	----	----	----	----	----	----	----	----	----	----	----	----	----	----	----	----	----	----	----	----	----	----	----	----	----	----	----	----	----	----	----	----	----	----	----	----	----	----	----	----	----	----	----	----	----	----	----	----	----	----	----	----	----	----	----	----	----	----	----	----

REFERENCIAS AOS PLANOS DE ORDENACIÓN:  
Plano SR: P6  
Plano SNR: 007/193

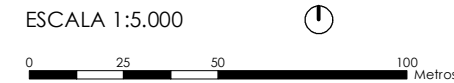
Fuente de datos / Fuente de datos:  
- Elaboración propia / Concello de Silleda  
- Elaboración propia / Concello de Silleda





Código do elemento: **15.13**

Página 229 de 473



Denominación:  
**Cruceiro do Camiño**  
Localización: **O Pereiro**  
Parroquia: **P. de Laro (San Salvador)**

Coordenadas UTM:  
UTM X: **564163** / UTM Y: **4720180**  
Sistema de coordenadas:  
Proxección: (U.T.M.) ETRS89 Zona 29N  
epsg: 25829  
Unidades: metros

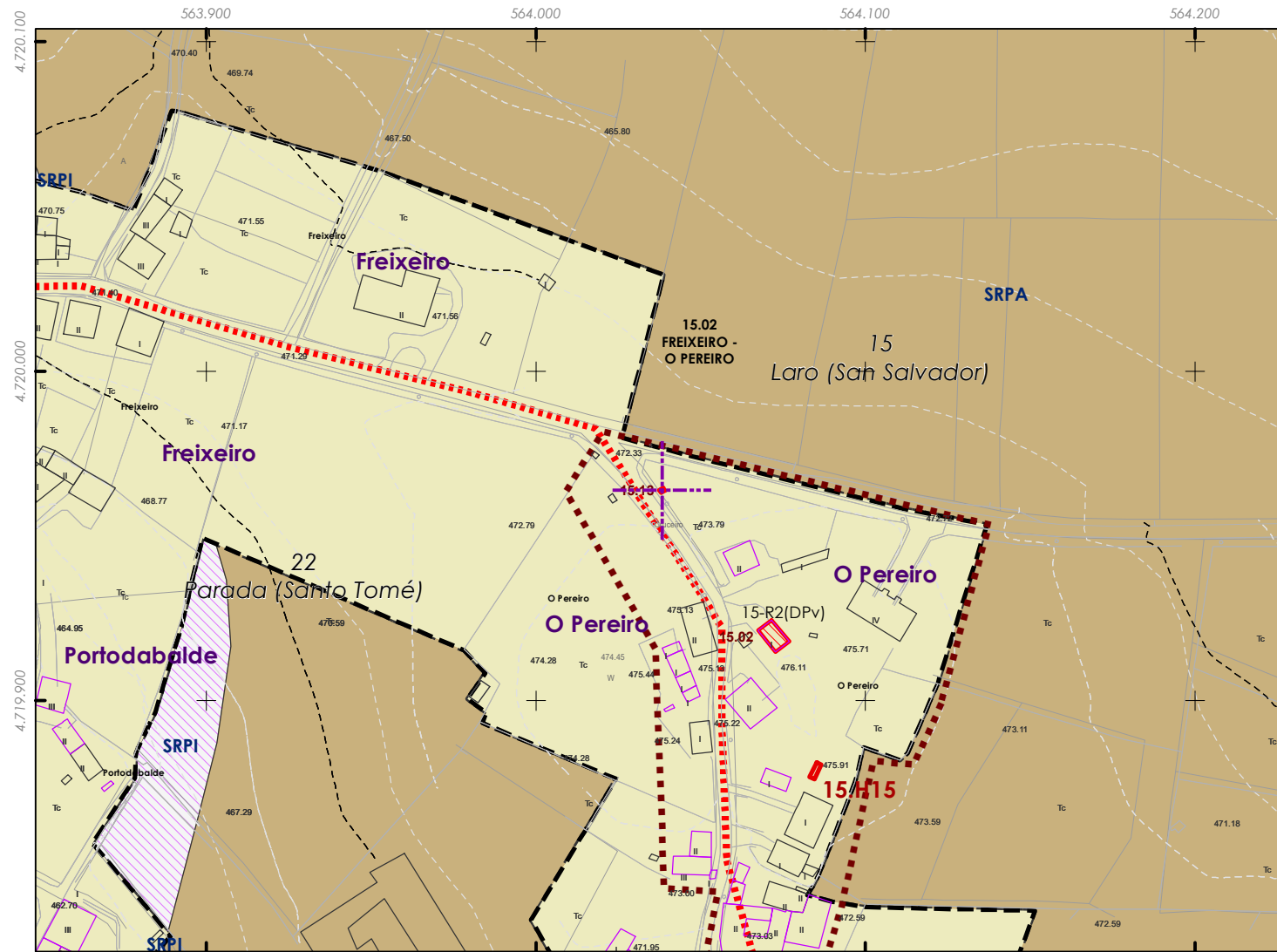
Ordenanza ou norma de aplicación:  
**Patrimonio cultural**  
Nivel de protección do ben:  
**Integral**

Titularidade:  
**Privada**  
Clasificación do solo:  
**SNR**  
Uso actual:  
**Relixioso**

Obras permitidas:  
**As permitidas segundo o nivel de protección.**  
Determinacións para a súa conservación, rehabilitación, mellora ou recuperación:  
**Mellora e conservación do ben.**

Estado de conservación:  
Bo

Descrición do ben:  
Cruceiro situado sobre unha pena sen labrar. Base en forma de prisma rectangular con arestas superiores achafanadas. Fuste octavado no tramo central e de sección cuadrangular nos extremos. Capitel sinxelo e moldurado que serve de base á cruz latina de brazos florenzados. Situado nun cruzamento de camiños dentro dunha parcela privada. Ámbito rural formado por prados, terreos de cultivo e edificacións illadas tanto tradicionais como de nova construción



**CLASIFICACIÓN DO SOLO**

- Delimitación de Solo Urbano
- SNR
- SRPI
- SUD
- SRPO
- SRPAU
- SRPPC
- SRPPX
- SRPEN
- SRPA
- SPRF

**PATRIMONIO CULTURAL**

- Patrimonio Cultural
- BIC
- Contorno de protección
- Patrimonio Arqueolóxico**
- API - Área de Protección Integral
- CPX - Contorno de protección de Xacemento
- Vías culturais**
- Camiño de Santiago
- Camiño Real

GRÁFICO DE FOLLAS

A1	A2	B1	B2	B3	B4	C1	C2	C3	C4	C5	C6	D1	D2	D3	D4	D5	D6	D7	E1	E2	E3	E4	E5	E6	E7	F1	F2	F3	F4	F5	F6	F7	G1	G2	G3	G4	G5	G6	G7	G8	H1	H2	H3	H4	H5	H6	H7	H8	I1	I2	I3	I4	I5	I6	I7	I8	J1	J2	J3	J4	J5	J6	J7	J8	K1	K2	K3	K4	K5	K6	K7	K8	L1	L2	L3	L4	L5	L6	L7	L8	M1	M2	M3	M4	M5	M6	M7	M8	N1	N2	N3	N4	N5	N6	N7	N8	O1	O2	O3	O4	O5	O6	O7	O8	P1	P2	P3	P4	P5	P6	P7	P8	Q1	Q2	Q3	Q4	Q5	Q6	Q7	Q8	R1	R2	R3	R4	R5	R6	R7	R8	S1	S2	S3	S4	S5	S6	S7	S8
----	----	----	----	----	----	----	----	----	----	----	----	----	----	----	----	----	----	----	----	----	----	----	----	----	----	----	----	----	----	----	----	----	----	----	----	----	----	----	----	----	----	----	----	----	----	----	----	----	----	----	----	----	----	----	----	----	----	----	----	----	----	----	----	----	----	----	----	----	----	----	----	----	----	----	----	----	----	----	----	----	----	----	----	----	----	----	----	----	----	----	----	----	----	----	----	----	----	----	----	----	----	----	----	----	----	----	----	----	----	----	----	----	----	----	----	----	----	----	----	----	----	----	----	----	----	----	----	----	----	----	----	----	----	----	----	----

REFERENCIAS AOS PLANOS DE ORDENACIÓN:  
Plano SR: P7  
Plano SNR: 004/193

Fuente de datos / Fuente de datos:  
- Elaboración propia / Concello de Silleda  
- Elaboración propia / Concello de Silleda







Código do elemento: **16.01**

Página 230 de 473

ESCALA 1:5.000  
0 25 50 100 Metros

Denominación:  
**Igrexa parroquial de San Tirso**  
Localización: **San Tirso**  
Parroquia: **P. de Manduas (San Tirso)**

Coordenadas UTM:  
UTM X: **557881** / UTM Y: **4732170**  
Sistema de coordenadas:  
Proxección: (U.T.M.) ETRS89 Zona 29N  
epsg: 25829  
Unidades: metros

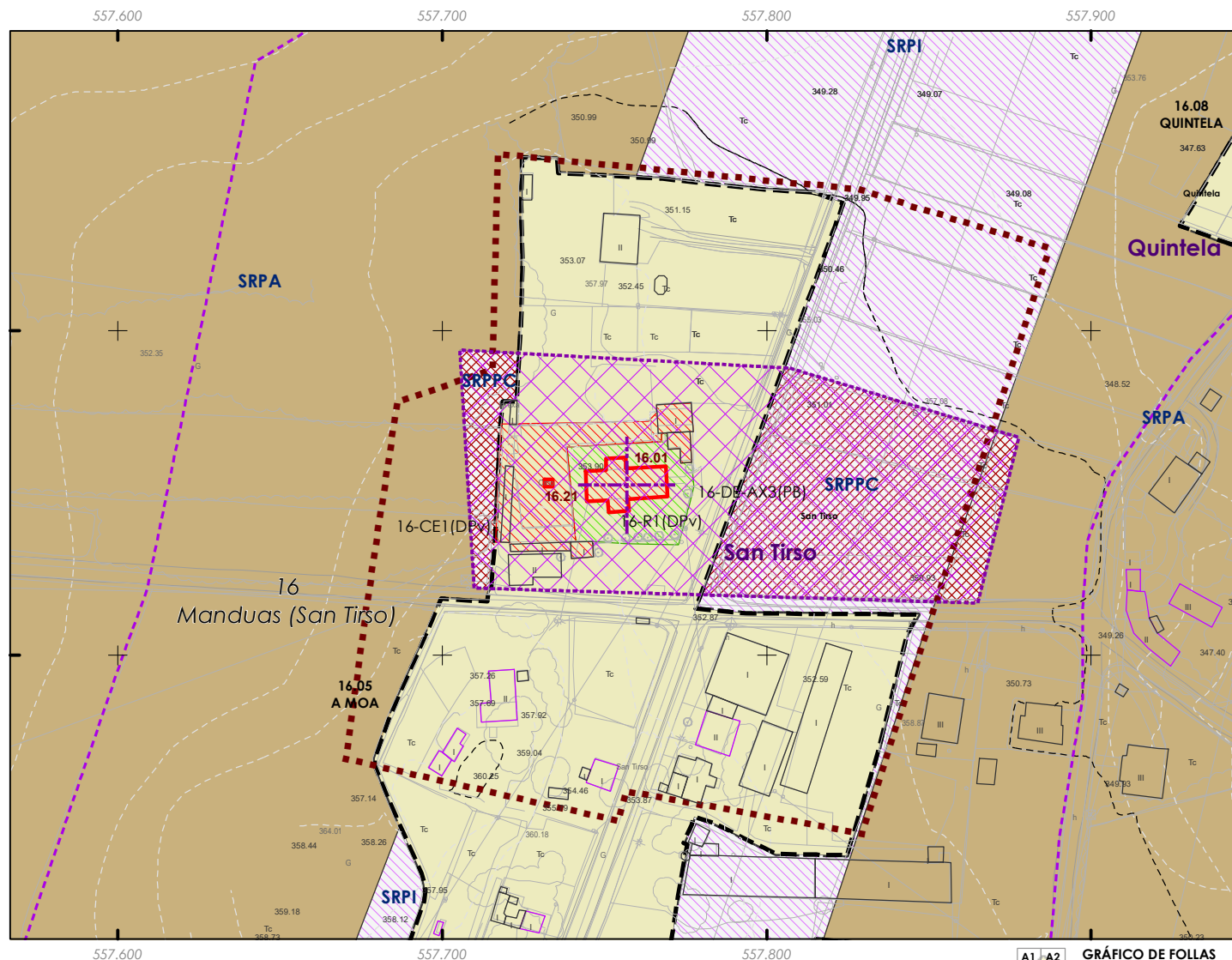
Ordenanza ou norma de aplicación:  
**Patrimonio cultural**  
Nivel de protección do ben:  
**Integral**

Titularidade:  
**Privada**  
Clasificación do solo:  
**SNR**  
Uso actual:  
**Relixioso**

Obras permitidas:  
**As permitidas segundo o nivel de protección.**  
Determinacións para a súa conservación, rehabilitación, mellora ou recuperación:  
**Mellora e conservación do ben. Recuperación da contorna do mesmo soterrando o cableado e eliminando o poste.**

Estado de conservación:  
Bo

Descrición do ben:  
Edificación de planta rectangular e cuberta a tres augas formada por armazón de madeira e cubrición de tella. Alzado principal con porta en arco alintelado e enmarcada en arco abobedado con arquivoltas e dúas columnas con capiteis decorados, a ambos os dous lados desta. Óculo sobre portada principal. Frontón partido do que arranca a base que sostén o campanario. Esta é de forma cadrada, con catro ocos con forma de arcos de medio punto onde se colocan as campás, e un segundo corpo octogonal formado tamén por arcos de medio punto, sobre o mesmo e rematado en cruz. Contrafortes nos laterais e estreitas Fiestras rectangulares. Situada na mesma parcela que o cemiterio e nas proximidades da estrada autonómica



**CLASIFICACIÓN DO SOLO**

- Delimitación de Solo Urbano
- SNR
- SRPI
- SUD
- SRPO
- SRPAU
- SRPPC
- SRPPX
- SRPEN
- SRPA
- SPRF

**PATRIMONIO CULTURAL**

- Patrimonio Cultural
- BIC
- Contorno de protección
- Patrimonio Arqueolóxico**
- API - Área de Protección Integral
- CPX - Contorno de protección de Xacemento
- Vías culturais**
- Camiño de Santiago
- Camiño Real

GRÁFICO DE FOLLAS

A1	A2	B1	B2	B3	B4	C1	C2	C3	C4	C5	C6	D1	D2	D3	D4	D5	D6	D7	E1	E2	E3	E4	E5	E6	E7	F1	F2	F3	F4	F5	F6	F7	G1	G2	G3	G4	G5	G6	G7	G8	H1	H2	H3	H4	H5	H6	H7	H8	I1	I2	I3	I4	I5	I6	I7	I8	J1	J2	J3	J4	J5	J6	J7	J8	K1	K2	K3	K4	K5	K6	K7	K8	L1	L2	L3	L4	L5	L6	L7	L8	M1	M2	M3	M4	M5	M6	M7	M8	N1	N2	N3	N4	N5	N6	N7	N8	O1	O2	O3	O4	O5	O6	O7	O8	P1	P2	P3	P4	P5	P6	P7	P8	Q1	Q2	Q3	Q4	Q5	Q6	Q7	Q8	R1	R2	R3	R4	R5	R6	R7	R8	S1	S2	S3	S4	S5	S6	S7	S8
----	----	----	----	----	----	----	----	----	----	----	----	----	----	----	----	----	----	----	----	----	----	----	----	----	----	----	----	----	----	----	----	----	----	----	----	----	----	----	----	----	----	----	----	----	----	----	----	----	----	----	----	----	----	----	----	----	----	----	----	----	----	----	----	----	----	----	----	----	----	----	----	----	----	----	----	----	----	----	----	----	----	----	----	----	----	----	----	----	----	----	----	----	----	----	----	----	----	----	----	----	----	----	----	----	----	----	----	----	----	----	----	----	----	----	----	----	----	----	----	----	----	----	----	----	----	----	----	----	----	----	----	----	----	----	----	----

REFERENCIAS AOS PLANOS DE ORDENACIÓN:  
Plano SR: E4  
Plano SNR: 149/193

Fonte de datos / Fuente de datos:  
- Elaboración propia / Concello de Silleda  
- Elaboración propia / Concello de Silleda





Código do elemento: **16.02**

Página 231 de 473

ESCALA 1:5.000  
0 25 50 100 Metros

Denominación:  
**Cruceiro en Ferrosos 2**  
Localización: **Ferrosos**  
Parroquia: **P. de Manduas (San Tirso)**

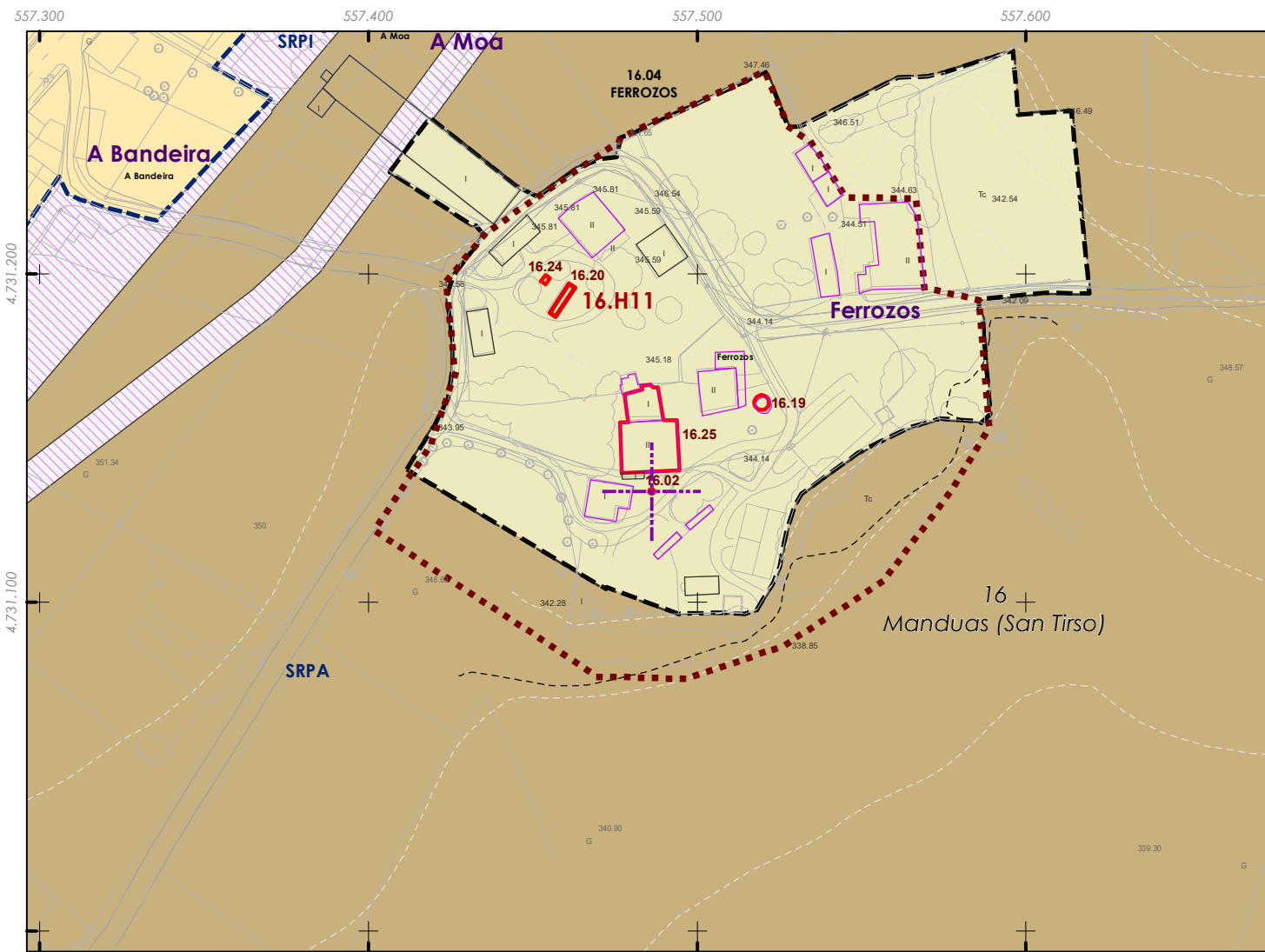
Coordenadas UTM:  
UTM X: **557611** / UTM Y: **4731340**  
Sistema de coordenadas:  
Proxección: (U.T.M.) ETRS89 Zona 29N  
epsg: 25829  
Unidades: metros

Ordenanza ou norma de aplicación:  
**Patrimonio cultural**  
Nivel de protección do ben:  
**Integral**  
**BIC en aplicación do Decreto 571/1963, e art. 92.1.a da lei 5/2016 (LPCG).**  
Obras permitidas:  
**As permitidas segundo o nivel de protección.**  
Determinacións para a súa conservación, rehabilitación, mellora ou recuperación:  
**Mellora e conservación do ben.**

Titularidade:  
**Privada**  
Clasificación do solo:  
**SNR**  
Uso actual:  
**Relixioso**

Estado de conservación:  
Bo

Descrición do ben:  
Cruceiro situado en Ferrosos, non se pode apreciar a forma do seu basea debido á vexetación que a cobre. Fuste de sección cuadrangular octavado no tramo central, coa imaxe de santiago apostol tallada na parte superior. Capitel dórico con arestas molduradas. Cruz latina tallada en pedra coa imaxe de Cristo crucificado baixo lenda na fronte e da virxe na parte posterior. Ámbito rural formado por prados, terreos de cultivo e edificacións illadas tanto tradicionais como de nova construción.



**CLASIFICACIÓN DO SOLO**

- Delimitación de Solo Urbano
- SNR
- SRPI
- SUD
- SRPO
- SRPAU
- SRPPC
- SRPPX
- SRPEN
- SRPA
- SPRF

**PATRIMONIO CULTURAL**

- Patrimonio Cultural
- BIC
- Contorno de protección
- Patrimonio Arqueolóxico**
- API - Área de Protección Integral
- CPX - Contorno de protección de Xacemento
- Vías culturais**
- Camiño de Santiago
- Camiño Real

**GRÁFICO DE FOLLAS**

A1	A2	B1	B2	B3	B4	C1	C2	C3	C4	C5	C6	D1	D2	D3	D4	D5	D6	D7	E1	E2	E3	E4	E5	E6	E7	F1	F2	F3	F4	F5	F6	F7	G1	G2	G3	G4	G5	G6	G7	G8	H1	H2	H3	H4	H5	H6	H7	H8	I1	I2	I3	I4	I5	I6	I7	I8	J1	J2	J3	J4	J5	J6	J7	J8	K1	K2	K3	K4	K5	K6	K7	K8	L1	L2	L3	L4	L5	L6	L7	L8	M1	M2	M3	M4	M5	M6	M7	M8	N1	N2	N3	N4	N5	N6	N7	N8	O1	O2	O3	O4	O5	O6	O7	O8	P1	P2	P3	P4	P5	P6	P7	P8	Q1	Q2	Q3	Q4	Q5	Q6	Q7	Q8	R1	R2	R3	R4	R5	R6	R7	R8	S1	S2	S3	S4	S5	S6	S7	S8
----	----	----	----	----	----	----	----	----	----	----	----	----	----	----	----	----	----	----	----	----	----	----	----	----	----	----	----	----	----	----	----	----	----	----	----	----	----	----	----	----	----	----	----	----	----	----	----	----	----	----	----	----	----	----	----	----	----	----	----	----	----	----	----	----	----	----	----	----	----	----	----	----	----	----	----	----	----	----	----	----	----	----	----	----	----	----	----	----	----	----	----	----	----	----	----	----	----	----	----	----	----	----	----	----	----	----	----	----	----	----	----	----	----	----	----	----	----	----	----	----	----	----	----	----	----	----	----	----	----	----	----	----	----	----	----	----

REFERENCIAS AOS PLANOS DE ORDENACIÓN:  
Plano SR: F4  
Plano SNR: 137/193

Fuente de datos / Fuente de datos:  
- Elaboración propia / Concello de Silleda  
- Elaboración propia / Concello de Silleda

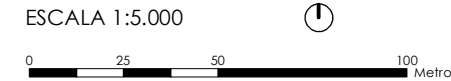
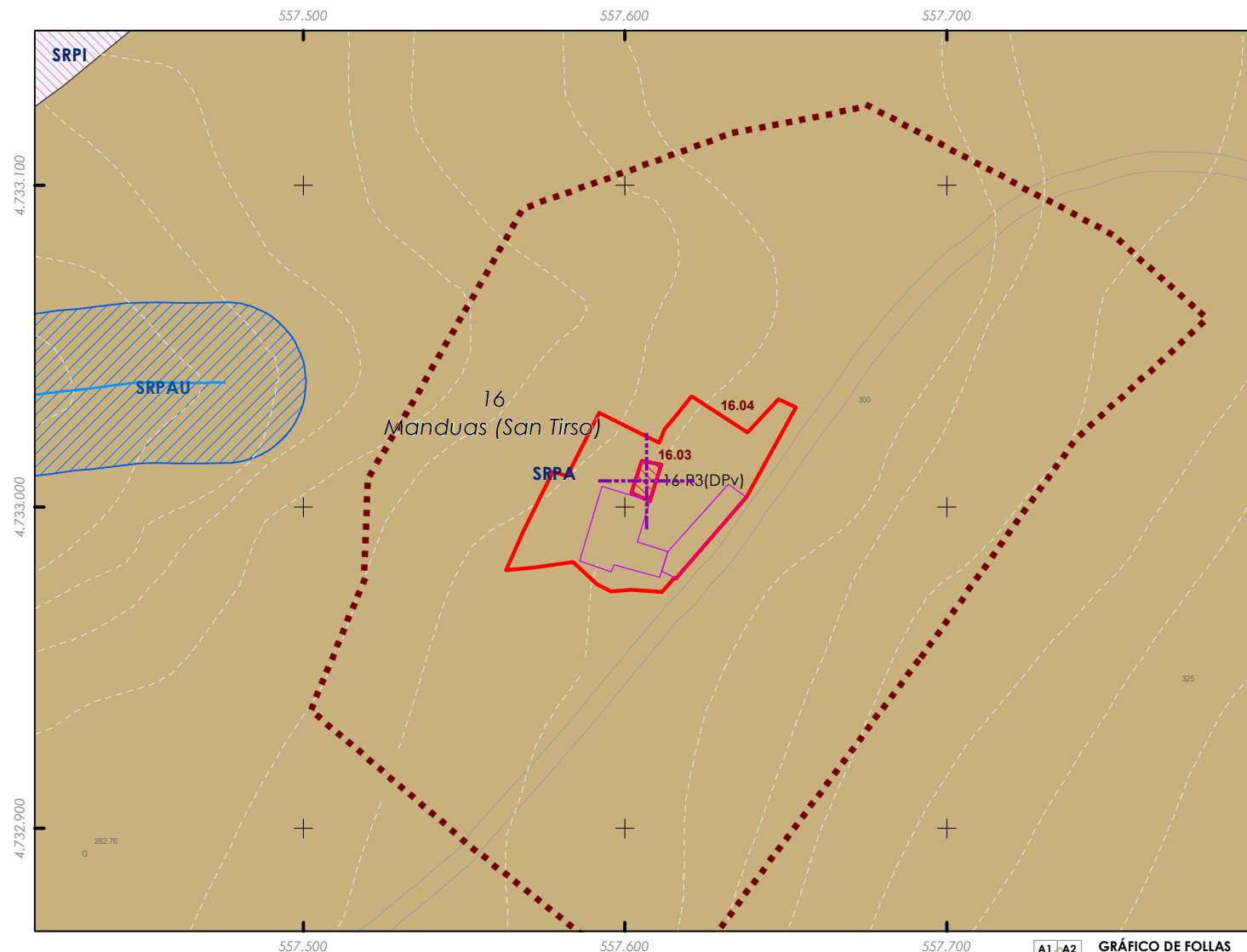






Código do elemento: **16.03**

Página 232 de 473



Denominación:  
**Capela do pazo da Viña**  
Localización: **A Viña**  
Parroquia: **P. de Manduas (San Tirso)**

Coordenadas UTM:  
UTM X: **557731** / UTM Y: **4733220**  
Sistema de coordenadas:  
Proxección: (U.T.M.) ETRS89 Zona 29N  
epsg: 25829  
Unidades: metros

Ordenanza ou norma de aplicación:  
**Patrimonio cultural**  
Nivel de protección do ben:  
**Integral**

Titularidade:  
**Privada**  
Clasificación do solo:  
**SRPA**  
Uso actual:  
**Relixioso**

Obras permitidas:  
**As permitidas segundo o nivel de protección.**  
Determinacións para a súa conservación, rehabilitación, mellora ou recuperación:  
**Mellora e conservación do ben.**

Estado de conservación:  
Bo

Descrición do ben:  
Capela de planta rectangular e cuberta a catro augas formada por armazón de madeira e cubrición de tella. Muros de carga de cadeirado. Porta de acceso alintelada. Fiestras seteiras. Sobre a porta principal, fornella coa imaxe San Antonio e capiteis nos laterais. Espadana dun único corpo con oco en forma de arco de medio punto para albergar a campá e remate en acroterios e cruz. Situado dentro da parcela privada do Pazo dá Viña. Ámbito rural formado por prados, terreos de cultivo e edificacións illadas tanto tradicionais como de nova construción.

**CLASIFICACIÓN DO SOLO**

- Delimitación de Solo Urbano
- SNR
- SRPI
- SUD
- SRPO
- SRPAU
- SRPPC
- SRPPX
- SRPEN
- SRPA
- SPRF

**PATRIMONIO CULTURAL**

- Patrimonio Cultural
- BIC
- Contorno de protección
- Patrimonio Arqueolóxico**
- API - Área de Protección Integral
- CPX - Contorno de protección de Xacemento
- Vías culturais**
- Camiño de Santiago
- Camiño Real

GRÁFICO DE FOLLAS

A1	A2	B1	B2	B3	B4	C1	C2	C3	C4	C5	C6	D1	D2	D3	D4	D5	D6	D7	E1	E2	E3	E4	E5	E6	E7	F1	F2	F3	F4	F5	F6	F7	G1	G2	G3	G4	G5	G6	G7	G8	H1	H2	H3	H4	H5	H6	H7	H8	I1	I2	I3	I4	I5	I6	I7	I8	J1	J2	J3	J4	J5	J6	J7	J8	K1	K2	K3	K4	K5	K6	K7	K8	L1	L2	L3	L4	L5	L6	L7	L8	M1	M2	M3	M4	M5	M6	M7	M8	N1	N2	N3	N4	N5	N6	N7	N8	O1	O2	O3	O4	O5	O6	O7	O8	P1	P2	P3	P4	P5	P6	P7	P8	Q1	Q2	Q3	Q4	Q5	Q6	Q7	Q8	R1	R2	R3	R4	R5	R6	R7	R8	S1	S2	S3	S4	S5	S6	S7	S8
----	----	----	----	----	----	----	----	----	----	----	----	----	----	----	----	----	----	----	----	----	----	----	----	----	----	----	----	----	----	----	----	----	----	----	----	----	----	----	----	----	----	----	----	----	----	----	----	----	----	----	----	----	----	----	----	----	----	----	----	----	----	----	----	----	----	----	----	----	----	----	----	----	----	----	----	----	----	----	----	----	----	----	----	----	----	----	----	----	----	----	----	----	----	----	----	----	----	----	----	----	----	----	----	----	----	----	----	----	----	----	----	----	----	----	----	----	----	----	----	----	----	----	----	----	----	----	----	----	----	----	----	----	----	----	----	----

REFERENCIAS AOS PLANOS DE ORDENACIÓN:  
Plano SR: D4, E4  
Plano SNR: -

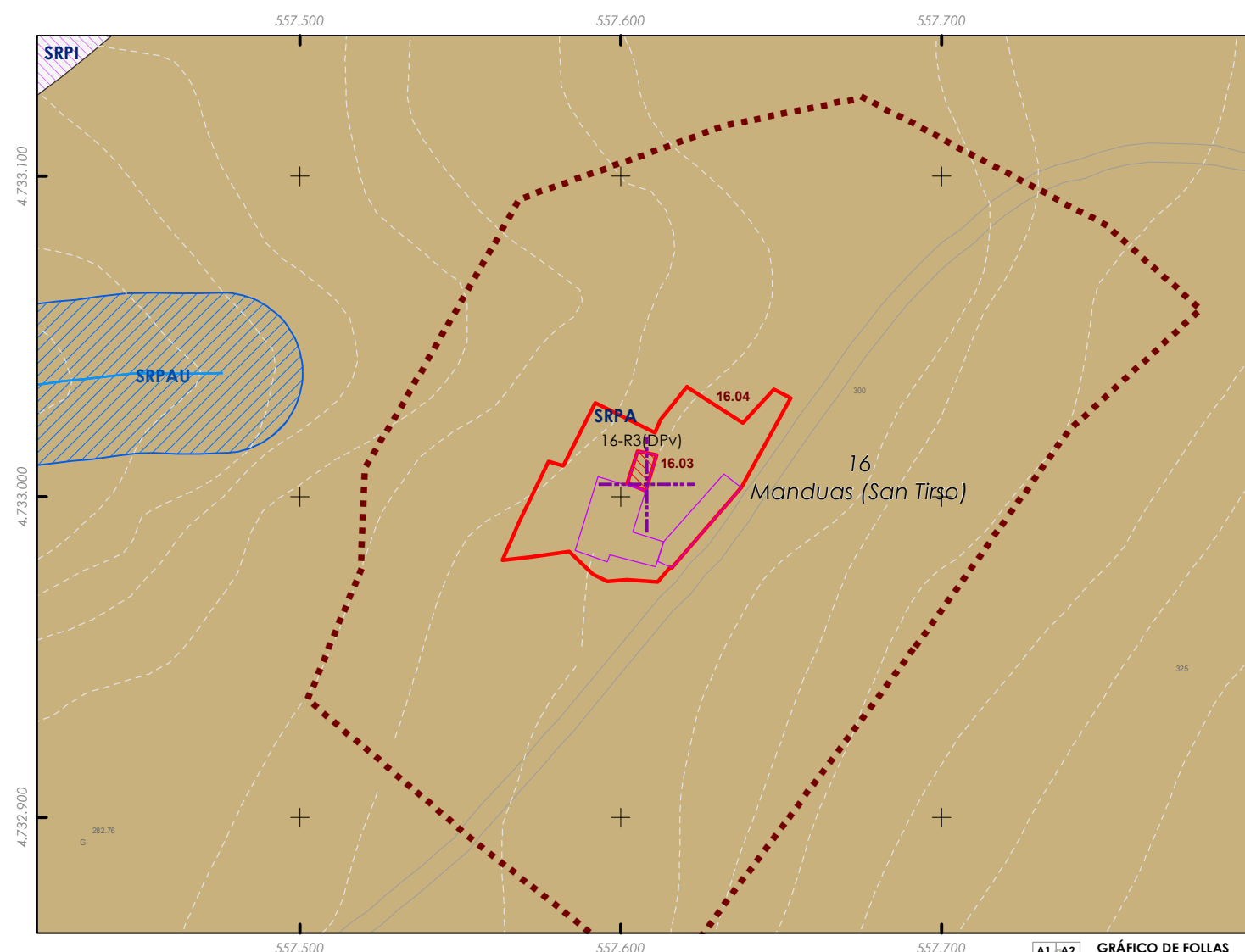
Fuente de datos / Fuente de datos:  
- Elaboración propia / Concello de Silleda  
- Elaboración propia / Concello de Silleda



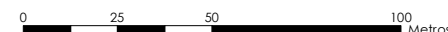


Código do elemento: **16.04**

Página 233 de 473



ESCALA 1:5.000



Denominación:  
**Pazo da Viña**  
Localización: **A Viña**  
Parroquia: **P. de Manduas (San Tirso)**

Coordenadas UTM:  
UTM X: **557732** / UTM Y: **4733220**

Sistema de coordenadas:  
Proxección: (U.T.M.) ETRS89 Zona 29N  
epsg: 25829  
Unidades: metros

Ordenanza ou norma de aplicación:  
**Patrimonio cultural**  
Nivel de protección do ben:  
**Estrutural**  
**O escudo BIC decreto do 22/04/1949 de protección de castelos e o artigo 83.3 da lei 5/2016 (LPGC).**  
Obras permitidas:  
**As permitidas segundo o nivel de protección.**  
Determinacións para a súa conservación, rehabilitación, mellora ou recuperación:  
**Mellora e conservación do ben.**

Titularidade:  
**Privada**  
Clasificación do solo:  
**SRPA**  
Uso actual:  
**Residencial**

Estado de conservación:

Bo

Descrición do ben:

Edificio con planta en L e fábrica de cadeirado ao que se accede a través dun gran patio pechado por portón. Cheminea de pedra con remates en pináculos nas esquinas. A fachada principal consta de dúas Fiestras rectangulares e porta central alintelada á que se chega por escaleira frontal que abre a un pequeno patín e se adorna con remates de bólas. Contigua a esta fachada está a capela. Situado ao bordo da estrada municipal que vai a O Outeiro. Ámbito rural formado por prados, terreos de cultivo, monte baixo e edificacións pertencentes ao pazo"

**CLASIFICACIÓN DO SOLO**

- Delimitación de Solo Urbano
- SRPPC
- SRPPX
- SRPEN
- SRPA
- SRPF
- SRPI
- SUD
- SRPO
- SRPAU

**PATRIMONIO CULTURAL**

- Patrimonio Cultural
- BIC
- Contorno de protección
- Patrimonio Arqueolóxico**
- API - Área de Protección Integral
- CPX - Contorno de protección de Xacemento
- Vías culturais**
- Camiño de Santiago
- \*\*\* Camiño Real

**GRÁFICO DE FOLLAS**

A1	A2	A3	A4	A5	A6	A7	A8
B1	B2	B3	B4	B5	B6	B7	B8
C1	C2	C3	C4	C5	C6	C7	C8
D1	D2	D3	D4	D5	D6	D7	D8
E1	E2	E3	E4	E5	E6	E7	E8
F1	F2	F3	F4	F5	F6	F7	F8
G1	G2	G3	G4	G5	G6	G7	G8
H1	H2	H3	H4	H5	H6	H7	H8
I1	I2	I3	I4	I5	I6	I7	I8
J1	J2	J3	J4	J5	J6	J7	J8
K1	K2	K3	K4	K5	K6	K7	K8
L1	L2	L3	L4	L5	L6	L7	L8
M1	M2	M3	M4	M5	M6	M7	M8
N1	N2	N3	N4	N5	N6	N7	N8
O1	O2	O3	O4	O5	O6	O7	O8
P1	P2	P3	P4	P5	P6	P7	P8
Q1	Q2	Q3	Q4	Q5	Q6	Q7	Q8
R1	R2	R3	R4	R5	R6	R7	R8
S1	S2	S3	S4	S5	S6	S7	S8

REFERENCIAS AOS PLANOS DE ORDENACIÓN:  
Plano SR: D4, E4  
Plano SNR: -

Fuente de datos / Fuente de datos:  
- Elaboración propia / Concello de Silleda  
- Elaboración propia / Concello de Silleda

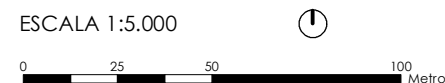
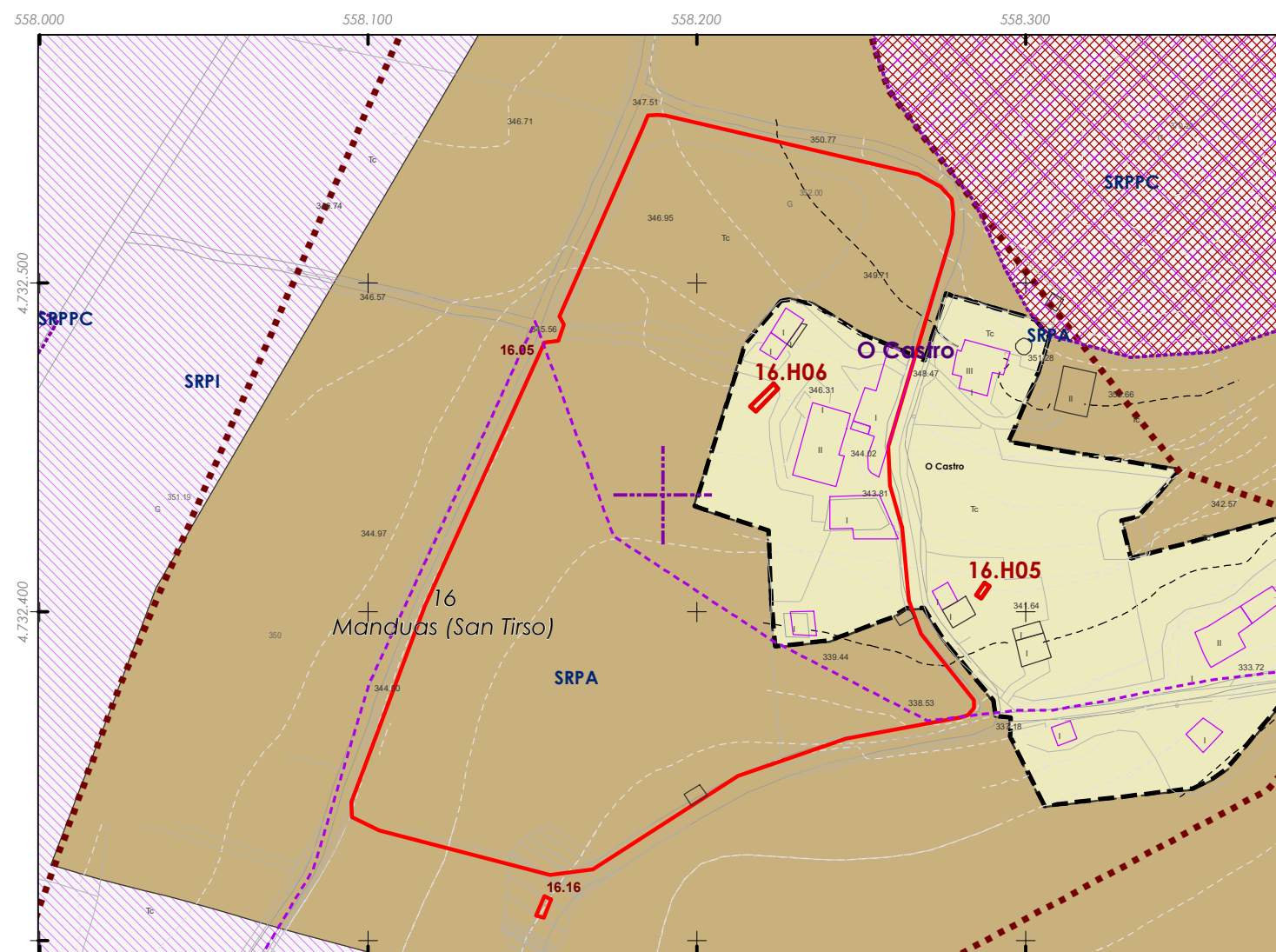






Código do elemento: **16.05**

Página 234 de 473



Denominación:  
**Casa de Medelo**  
Localización: **O Castro**  
Parroquia: **P. de Manduas (San Tirso)**

Coordenadas UTM:  
UTM X: **558320** / UTM Y: **4732640**

Sistema de coordenadas:  
Proxección: (U.T.M.) ETRS89 Zona 29N  
epsg: 25829  
Unidades: metros

Ordenanza ou norma de aplicación:  
**Patrimonio cultural**  
Nivel de protección do ben:  
**Estrutural**

Titularidade:  
**Privada**  
Clasificación do solo:  
**SNR, SRPA**  
Uso actual:  
**Residencial**

Obras permitidas:  
**As permitidas segundo o nivel de protección.**  
Determinacións para a súa conservación, rehabilitación, mellora ou recuperación:  
**Mellora e conservación do ben.**

Estado de conservación:  
Bo

Descrición do ben:  
Edificación de planta rectangular e dúas alturas. Cerramento de cadeirado e cachotaría. Accédese a través dun portón con elementos ornamentais sobre o lintel. Muros de cachotaría con elementos nobres de cantería en perímetro de vans e cornixais. Cuberta a dúas augas. Pórtico con cuberta a unha auga sostido por piares de cantería octavados no tramo central. Chemineas con remate en pináculos. Edificacións adxectivas pegadas á vivenda

**CLASIFICACIÓN DO SOLO**

- Delimitación de Solo Urbano
- SNR
- SRPI
- SUD
- SRPO
- SRPAU
- SRPPC
- SRPPX
- SRPEN
- SRPA
- SPRF

**PATRIMONIO CULTURAL**

- Patrimonio Cultural
- BIC
- Contorno de protección
- Patrimonio Arqueolóxico**
- API - Área de Protección Integral
- CPX - Contorno de protección de Xacemento
- Vías culturais**
- Camiño de Santiago
- Camiño Real

GRÁFICO DE FOLLAS	
A1	A2
B1	B3
C1	C3
D1	D3
E1	E3
F1	F3
G1	G3
H1	H3
I1	I3
J1	J3
K1	K3
L1	L3
M1	M3
N1	N3
O1	O3
P1	P3
Q1	Q3
R1	R3
S1	S3

REFERENCIAS AOS PLANOS DE ORDENACIÓN:  
Plano SR: E4  
Plano SNR: 151/193



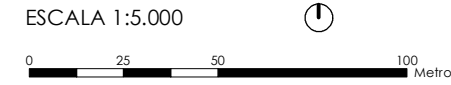
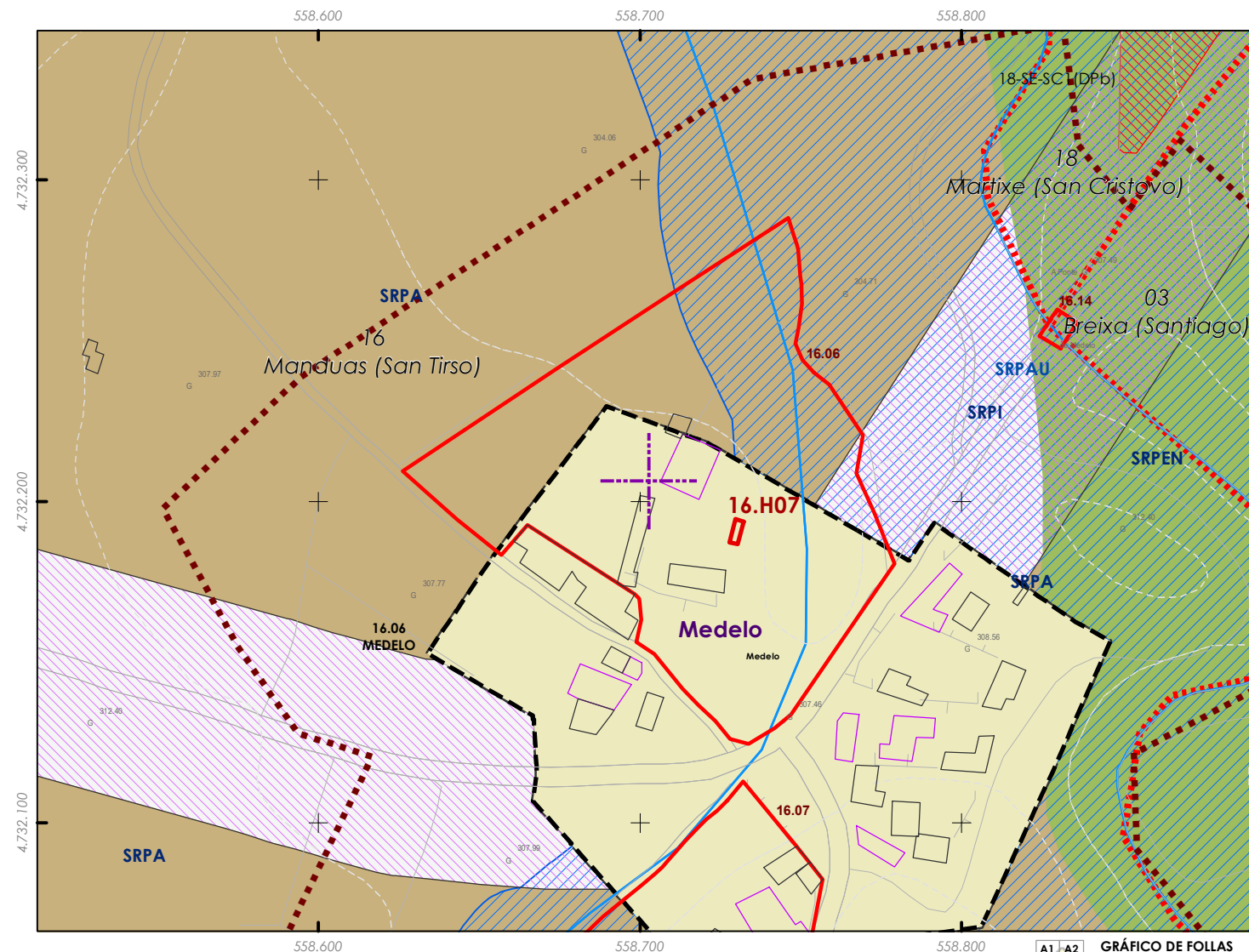
Fuente de datos / Fuente de datos:  
- Elaboración propia / Concello de Silleda  
- Elaboración propia / Concello de Silleda





Código do elemento: **16.06**

Página 235 de 473



Denominación:  
**Casa de Ares**  
Localización: **Medelo**  
Parroquia: **P. de Manduas (San Tirso)**

Coordenadas UTM:  
UTM X: **558841** / UTM Y: **4732420**  
Sistema de coordenadas:  
Proxección: (U.T.M.) ETRS89 Zona 29N  
epsg: 25829  
Unidades: metros

Ordenanza ou norma de aplicación:  
**Patrimonio cultural**  
Nivel de protección do ben:  
**Estrutural**

Titularidade:  
**Privada**  
Clasificación do solo:  
**SNR, SRPI, SRPA**  
Uso actual:  
**Sen uso**

Obras permitidas:  
**As permitidas segundo o nivel de protección.**  
Determinacións para a súa conservación, rehabilitación, mellora ou recuperación:  
**Recuperación do ben acorde ao seu nivel de protección.**  
**Recuperación da contorna do mesmo.**

Estado de conservación:  
Ruína

Descrición do ben:  
Edificación de planta cuadrangular en dous andares. Muros exteriores de cachotaría con elementos nobres de cantería en vans e cornixais. Cuberta a catro augas formada por armazón de madeira e cubrición de tella cerámica curva. Portas de acceso alinteladas e fiestras rectangulares, destacando algunha seteira. Tornachuvias en planta alta, sobre o Sueste sitúan pequenas Fiestras horizontais. Carpintería de madeira en ocos. Situada nunha parcela privada coas súas edificacións auxiliares, ao bordo dunha estrada da deputación e nas proximidades de Río Toxa. Ámbito rural formado por prados, terreos de cultivo e edificacións tradicionais e de nova construción

**CLASIFICACIÓN DO SOLO**

- Delimitación de Solo Urbano
- SNR
- SRPI
- SUD
- SRPO
- SRPAU
- SRPPC
- SRPPX
- SRPEN
- SRPA
- SPRF

**PATRIMONIO CULTURAL**

- Patrimonio Cultural
- BIC
- Contorno de protección
- Patrimonio Arqueolóxico**
- API - Área de Protección Integral
- CPX - Contorno de protección de Xacemento
- Vías culturais**
- Camiño de Santiago
- Camiño Real

**GRÁFICO DE FOLLAS**

A1	A2	A3	A4	A5	A6	A7	A8
B1	B2	B3	B4	B5	B6	B7	B8
C1	C2	C3	C4	C5	C6	C7	C8
D1	D2	D3	D4	D5	D6	D7	D8
E1	E2	E3	E4	E5	E6	E7	E8
F1	F2	F3	F4	F5	F6	F7	F8
G1	G2	G3	G4	G5	G6	G7	G8
H1	H2	H3	H4	H5	H6	H7	H8
I1	I2	I3	I4	I5	I6	I7	I8
J1	J2	J3	J4	J5	J6	J7	J8
K1	K2	K3	K4	K5	K6	K7	K8
L1	L2	L3	L4	L5	L6	L7	L8
M1	M2	M3	M4	M5	M6	M7	M8
N1	N2	N3	N4	N5	N6	N7	N8
O1	O2	O3	O4	O5	O6	O7	O8
P1	P2	P3	P4	P5	P6	P7	P8
Q1	Q2	Q3	Q4	Q5	Q6	Q7	Q8
R1	R2	R3	R4	R5	R6	R7	R8
S1	S2	S3	S4	S5	S6	S7	S8

REFERENCIAS AOS PLANOS DE ORDENACIÓN:  
Plano SR: E4  
Plano SNR: 159/193

Fuente de datos / Fuente de datos:  
- Elaboración propia / Concello de Silleda  
- Elaboración propia / Concello de Silleda

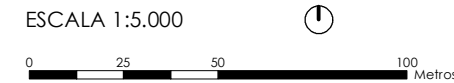






Código do elemento: **16.07**

Página 236 de 473



Denominación:  
**Casa en Medelo**  
Localización: **Medelo**  
Parroquia: **P. de Manduas (San Tirso)**

Coordenadas UTM:  
UTM X: **558844** / UTM Y: **4732270**  
Sistema de coordenadas:  
Proyección: (U.T.M.) ETRS89 Zona 29N  
epsg: 25829  
Unidades: metros

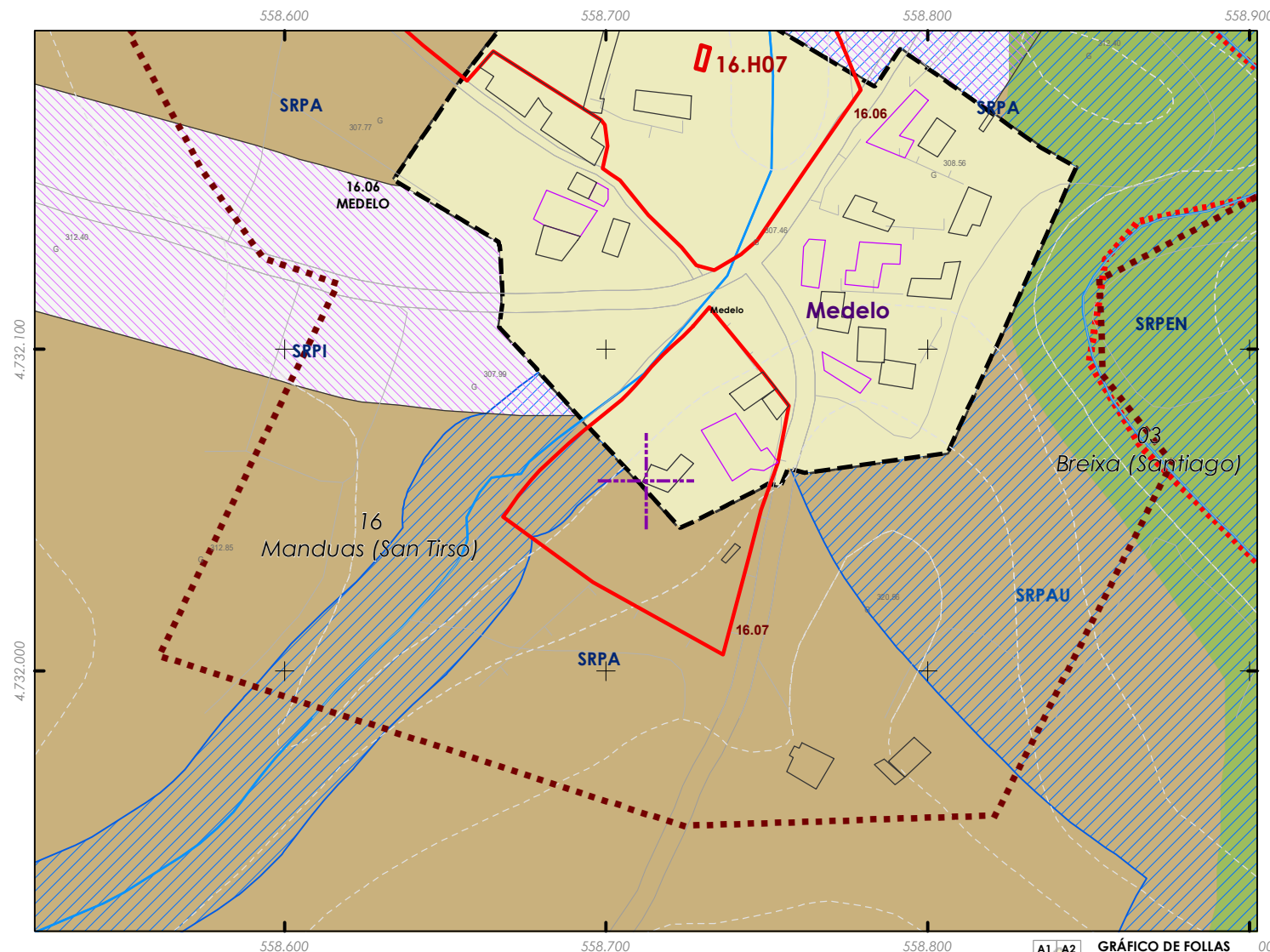
Ordenanza ou norma de aplicación:  
**Patrimonio cultural**  
Nivel de protección do ben:  
**Estrutural**

Titularidade:  
**Privada**  
Clasificación do solo:  
**SNR, SRPAU, SRPA**  
Uso actual:  
**Residencial**

Obras permitidas:  
**As permitidas segundo o nivel de protección.**  
Determinacións para a súa conservación, rehabilitación, mellora ou recuperación:  
**Recuperación do ben acorde ao seu nivel de protección.**  
**Recuperación da contorna do mesmo.**

Estado de conservación:  
Regular

Descrición do ben:  
Edificación de dúas alturas. Cuberta a catro augas formada por armazón de madeira e cubrición de tella cerámica curva. Cheminea. Muros de cachotaría revestidos en morteiro nalgúns dos seus alzados. Fistras rectangulares con batente en catro corpos. Portada alintelada de cadeirado con telladiño en tella cerámica curva. Situada ao bordo da estrada municipal que pasa polo núcleo. Ámbito rural formado por prados, terreos de cultivo e edificacións tradicionais e de nova construción



**CLASIFICACIÓN DO SOLO**

- Delimitación de Solo Urbano
- SNR
- SRPI
- SUD
- SRPO
- SRPAU
- SRPPC
- SRPPX
- SRPEN
- SRPA
- SPRF

**PATRIMONIO CULTURAL**

- Patrimonio Cultural
- BIC
- Contorno de protección
- Patrimonio Arqueolóxico**
- API - Área de Protección Integral
- CPX - Contorno de protección de Xacemento
- Vías culturais**
- Camiño de Santiago
- Camiño Real

GRÁFICO DE FOLLAS

A1	A2	B1	B2	B3	B4	C1	C2	C3	C4	C5	C6	D1	D2	D3	D4	D5	D6	D7	E1	E2	E3	E4	E5	E6	E7	F1	F2	F3	F4	F5	F6	F7	G1	G2	G3	G4	G5	G6	G7	G8	H1	H2	H3	H4	H5	H6	H7	H8	I1	I2	I3	I4	I5	I6	I7	I8	J1	J2	J3	J4	J5	J6	J7	J8	K1	K2	K3	K4	K5	K6	K7	K8	L1	L2	L3	L4	L5	L6	L7	L8	M1	M2	M3	M4	M5	M6	M7	M8	N1	N2	N3	N4	N5	N6	N7	N8	O1	O2	O3	O4	O5	O6	O7	O8	P1	P2	P3	P4	P5	P6	P7	P8	Q1	Q2	Q3	Q4	Q5	Q6	Q7	Q8	R1	R2	R3	R4	R5	R6	R7	R8	S1	S2	S3	S4	S5	S6	S7	S8
----	----	----	----	----	----	----	----	----	----	----	----	----	----	----	----	----	----	----	----	----	----	----	----	----	----	----	----	----	----	----	----	----	----	----	----	----	----	----	----	----	----	----	----	----	----	----	----	----	----	----	----	----	----	----	----	----	----	----	----	----	----	----	----	----	----	----	----	----	----	----	----	----	----	----	----	----	----	----	----	----	----	----	----	----	----	----	----	----	----	----	----	----	----	----	----	----	----	----	----	----	----	----	----	----	----	----	----	----	----	----	----	----	----	----	----	----	----	----	----	----	----	----	----	----	----	----	----	----	----	----	----	----	----	----	----	----

REFERENCIAS AOS PLANOS DE ORDENACIÓN:  
Plano SR: E4  
Plano SNR: 159/193

Fuente de datos / Fuente de datos:  
- Elaboración propia / Concello de Silleda  
- Elaboración propia / Concello de Silleda





Código do elemento: **16.08**

Página 237 de 473

ESCALA 1:5.000  
0 25 50 100 Metros

Denominación:  
**Centro cultural "Vista Alegre"**  
Localización: **A Bandeira, Rúa da Capela,1**  
Parroquia: **P. de Manduas (San Tirso)**

Coordenadas UTM:  
UTM X: **556864** / UTM Y: **4731470**  
Sistema de coordenadas:  
Proxección: (U.T.M.) ETRS89 Zona 29N  
epsg: 25829  
Unidades: metros

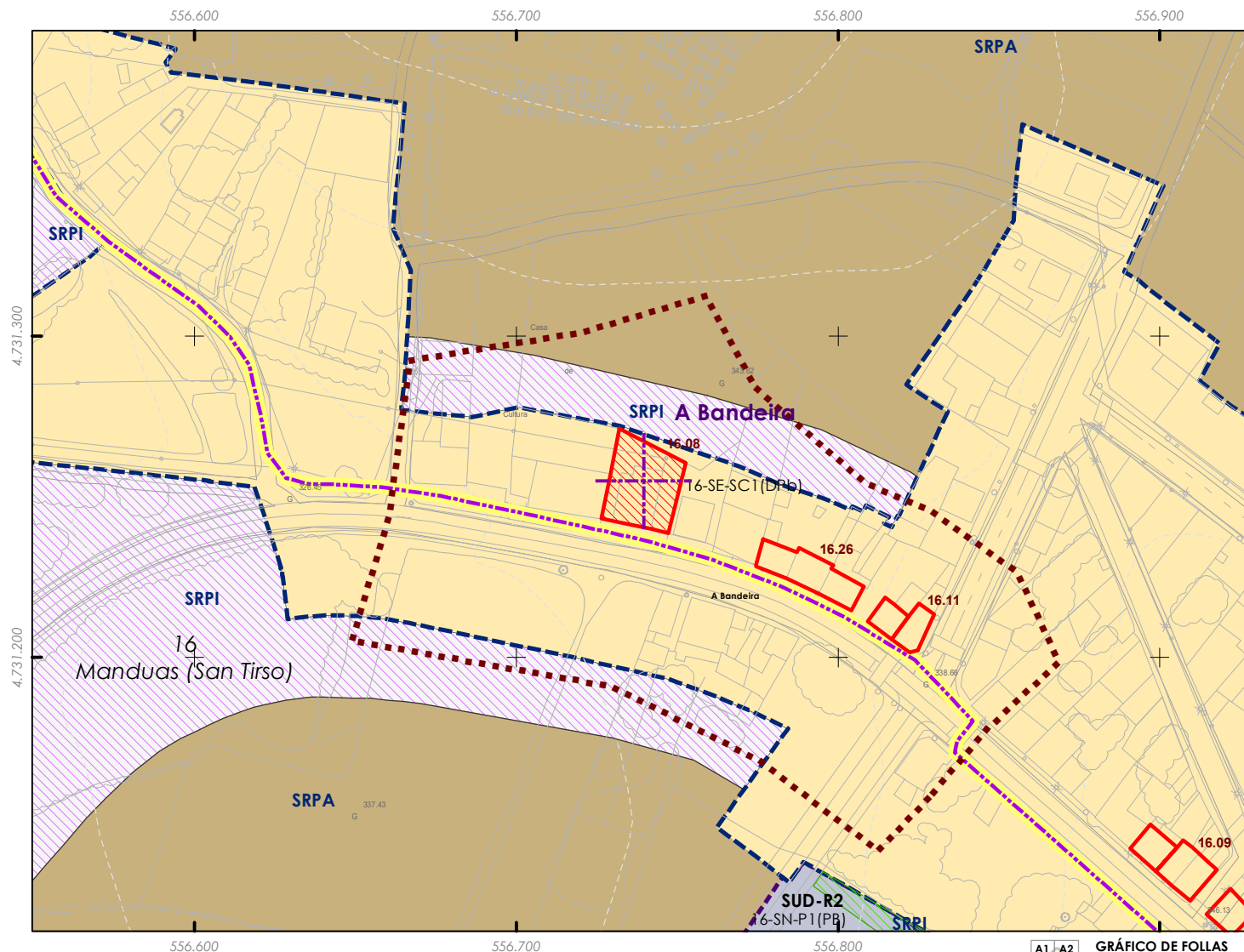
Ordenanza ou norma de aplicación:  
**Patrimonio cultural**  
Nivel de protección do ben:  
**Estrutural**

Titularidade:  
**Pública**  
Clasificación do solo:  
**SU**  
Uso actual:  
**Sociocultural**

Obras permitidas:  
**As permitidas segundo o nivel de protección.**  
Determinacións para a súa conservación, rehabilitación, mellora ou recuperación:  
**Mellora e conservación do ben.**

Estado de conservación:  
Bo

Descrición do ben:  
Edificación de planta rectangular e dúas alturas. Muros exteriores de cadeirado. Cuberta a catro augas con cubrición de tella. Porta de acceso principal en arco de medio punto e o lateral en arco escarzano, ao igual que as Fiestras. Cornixa moldurada sobre a cal se asenta un corpo de forma semicircular con remates acroterios onde se coloca o reloxo. Situada ao bordo da estrada nacional nun ámbito urbano formado por edificacións tradicionais e de nova construción



**CLASIFICACIÓN DO SOLO**

- Delimitación de Solo Urbano
- SRPI
- SRPA
- CPX
- Camiño de Santiago
- Camiño Real

**PATRIMONIO CULTURAL**

- Patrimonio Cultural
- BIC
- Contorno de protección
- Patrimonio Arqueolóxico
- API - Área de Protección Integral
- CPX - Contorno de protección de Xacemento
- Vías culturais
- Camiño de Santiago
- Camiño Real

GRÁFICO DE FOLLAS

A1	A2	B1	B2	B3	B4	C1	C2	C3	C4	C5	C6	D1	D2	D3	D4	D5	D6	D7	E1	E2	E3	E4	E5	E6	E7	F1	F2	F3	F4	F5	F6	F7	G1	G2	G3	G4	G5	G6	G7	G8	H1	H2	H3	H4	H5	H6	H7	H8	I1	I2	I3	I4	I5	I6	I7	I8	J1	J2	J3	J4	J5	J6	J7	J8	K1	K2	K3	K4	K5	K6	K7	K8	L1	L2	L3	L4	L5	L6	L7	L8	M1	M2	M3	M4	M5	M6	M7	M8	N1	N2	N3	N4	N5	N6	N7	N8	O1	O2	O3	O4	O5	O6	O7	O8	P1	P2	P3	P4	P5	P6	P7	P8	Q1	Q2	Q3	Q4	Q5	Q6	Q7	Q8	R1	R2	R3	R4	R5	R6	R7	R8	S1	S2	S3	S4	S5	S6	S7	S8
----	----	----	----	----	----	----	----	----	----	----	----	----	----	----	----	----	----	----	----	----	----	----	----	----	----	----	----	----	----	----	----	----	----	----	----	----	----	----	----	----	----	----	----	----	----	----	----	----	----	----	----	----	----	----	----	----	----	----	----	----	----	----	----	----	----	----	----	----	----	----	----	----	----	----	----	----	----	----	----	----	----	----	----	----	----	----	----	----	----	----	----	----	----	----	----	----	----	----	----	----	----	----	----	----	----	----	----	----	----	----	----	----	----	----	----	----	----	----	----	----	----	----	----	----	----	----	----	----	----	----	----	----	----	----	----	----

REFERENCIAS AOS PLANOS DE ORDENACIÓN:  
Plano SR: F3  
Plano SNR: -

Fuente de datos / Fuente de datos:  
- Elaboración propia / Concello de Silleda  
- Elaboración propia / Concello de Silleda

