



Código do elemento: **22.15**

Página 336 de 473

ESCALA 1:5.000



Denominación:  
**Muíño en O Barro**  
Localización: **O Barro**  
Parroquia: **P. de Parada (San Tomé)**

Coordenadas UTM:  
UTM X: **563649** / UTM Y: **4719380**  
Sistema de coordenadas:  
Proxección: (U.T.M.) ETRS89 Zona 29N  
epsg: 25829  
Unidades: metros

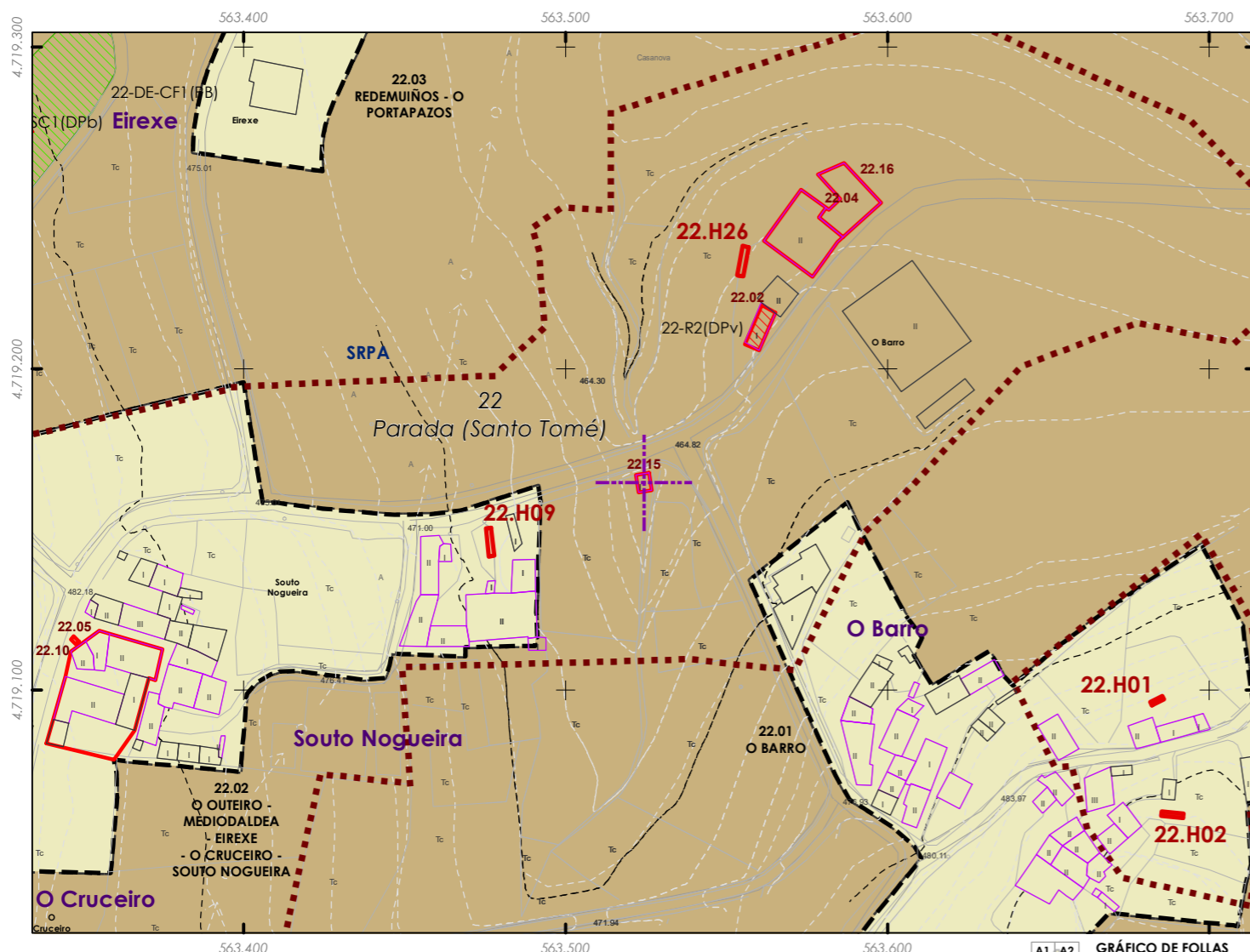
Ordenanza ou norma de aplicación:  
**Patrimonio cultural**  
Nivel de protección do ben:  
**Estrutural**

Titularidade:  
**Privada**  
Clasificación do solo:  
**SRPA**  
Uso actual:  
**Muíño**

Obras permitidas:  
**As permitidas segundo o nivel de protección.**  
Determinacións para a súa conservación, rehabilitación, mellora ou recuperación:  
**Mellora e conservación do ben. Recuperación da contorna do mesmo.**

Estado de conservación:  
Regular

Descrición do ben:  
Muíño de canle con sistema para almacenar a auga para mover a moa. Este tipo é de presenza constante en case toda corrente de auga, agás naqueles de moi escaso caudal estival. Edificación de planta rectangular. Muros de cachotaría revestidos en morteiro que se foi desprendendo en partes da fachada. Cuberta a dúas augas con estrutura de madeira e cubrición de tella cerámica plana. Porta de acceso alintelada e sen Pousadoiro. Ventá rectangular no lateral. A destacar o inferno, en arco alintelado. Situado nas proximidades dun cruzamento. Ámbito formado por prados e edificacións illadas tanto tradicionais como de nova construción.



**CLASIFICACIÓN DO SOLO**

- Delimitación de Solo Urbano
- SNR
- SRPI
- SUD
- SRPO
- SRPAU
- SRPPC
- SRPPX
- SRPEN
- SRPA
- SRPF

**PATRIMONIO CULTURAL**

- Patrimonio Cultural
- BIC
- Contorno de protección
- Patrimonio Arqueolóxico**
- API - Área de Protección Integral
- CPX - Contorno de protección de Xacemento
- Vías culturais**
- Camiño de Santiago
- Camiño Real

| GRÁFICO DE FOLLAS |    |    |    |    |    |    |    |
|-------------------|----|----|----|----|----|----|----|
| A1                | A2 | B1 | B2 | B3 | B4 | C1 | C2 |
| B5                | B6 | C3 | C4 | C5 | C6 | D1 | D2 |
| D3                | D4 | D5 | D6 | D7 | E1 | E2 | E3 |
| E4                | E5 | E6 | E7 | F1 | F2 | F3 | F4 |
| F5                | F6 | F7 | G1 | G2 | G3 | G4 | G5 |
| G6                | G7 | G8 | H1 | H2 | H3 | H4 | H5 |
| H6                | H7 | H8 | I1 | I2 | I3 | I4 | I5 |
| I6                | I7 | I8 | J1 | J2 | J3 | J4 | J5 |
| J6                | J7 | J8 | K1 | K2 | K3 | K4 | K5 |
| K6                | K7 | K8 | L1 | L2 | L3 | L4 | L5 |
| L6                | L7 | L8 | M1 | M2 | M3 | M4 | M5 |
| M6                | M7 | M8 | N1 | N2 | N3 | N4 | N5 |
| N6                | N7 | N8 | O1 | O2 | O3 | O4 | O5 |
| O6                | O7 | O8 | P1 | P2 | P3 | P4 | P5 |
| P6                | P7 | P8 | Q1 | Q2 | Q3 | Q4 | Q5 |
| Q6                | Q7 | Q8 | R1 | R2 | R3 | R4 | R5 |
| R6                | R7 | R8 | S1 | S2 | S3 | S4 | S5 |
| S6                | S7 | S8 |    |    |    |    |    |

REFERENCIAS AOS PLANOS DE ORDENACIÓN:  
Plano SR: P7  
Plano SNR: 001/193

Fonte de datos / Fuente de datos:  
- Elaboración propia / Concello de Silleda  
- Elaboración propia / Concello de Silleda





Código do elemento: **22.16**

Página 337 de 473

ESCALA 1:5.000



Denominación:  
**Palleira da casa de Casanova**  
Localización: **O Barro**  
Parroquia: **P. de Parada (San Tomé)**

Coordenadas UTM:  
UTM X: **563712** / UTM Y: **4719470**

Sistema de coordenadas:  
Proyección: (U.T.M.) ETRS89 Zona 29N  
epsg: 25829  
Unidades: metros

Ordenanza ou norma de aplicación:  
**Patrimonio cultural**  
Nivel de protección do ben:  
**Estrutural**

Titularidade:  
**Privada**  
Clasificación do solo:  
**SRPA**  
Uso actual:  
**Agropecuario**

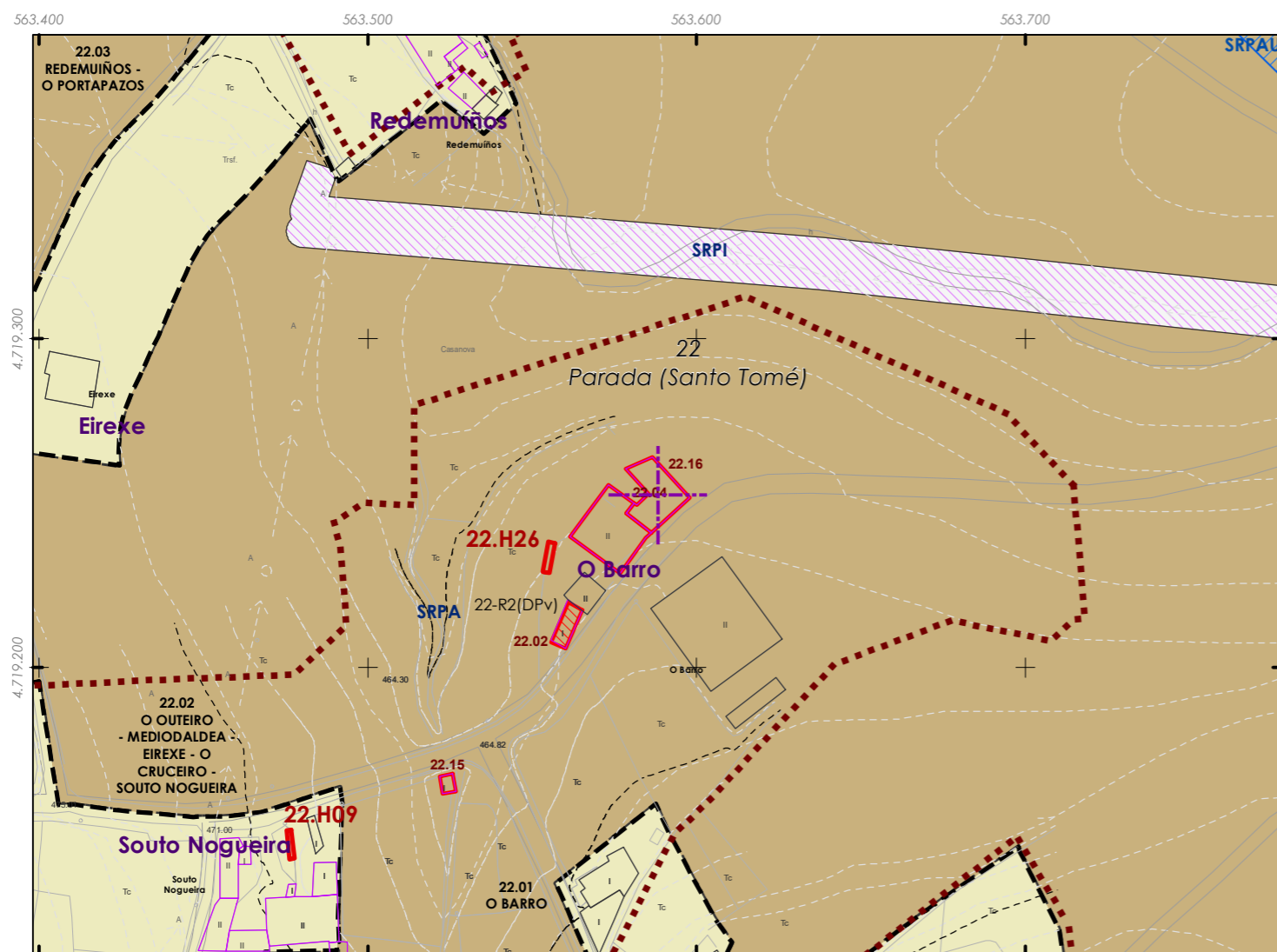
Obras permitidas:  
**As permitidas segundo o nivel de protección.**  
Determinacións para a súa conservación, rehabilitación, mellora ou recuperación:  
**Mellora e conservación do ben. Recuperación da contorna do mesmo.**

Estado de conservación:

Bo

Descrición do ben:

Edificación adxectiva pegada á vivenda, de tipo térrea destinada ao secado da palla. Planta rectangular, muro perimetral formado por piares de cantería e paredes de madeira. Cuberta a catro augas con estrutura de madeira, cubrición de tella e pináculo de pedra no cume. Alzados con ocos de ventilación formados por táboas lixeiramente separadas. Situada na parcela privada pertencente á casa de casanova. Ámbito rural formado por terreos de cultivo, prados e edificacións tradicionais



**CLASIFICACIÓN DO SOLO**

- Delimitación de Solo Urbano
- SNR
- SRPI
- SUD
- SRPO
- SRPAU
- SRPPC
- SRPPX
- SRPEN
- SRPA
- SRPF

**PATRIMONIO CULTURAL**

- Patrimonio Cultural
- BIC
- Contorno de protección
- Patrimonio Arqueolóxico
- API - Área de Protección Integral
- CPX - Contorno de protección de Xacemento
- Vías culturais
- Camiño de Santiago
- Camiño Real

**GRÁFICO DE FOLLAS**

|    |    |    |    |    |    |    |    |    |    |    |    |    |    |    |    |    |    |    |    |    |    |    |    |    |    |    |    |    |    |    |    |    |    |    |    |    |    |    |    |    |    |    |    |    |    |    |    |    |    |    |    |    |    |    |    |    |    |    |    |    |    |    |    |    |    |    |    |    |    |    |    |    |    |    |    |    |    |    |    |    |    |    |    |    |    |    |    |    |    |    |    |    |    |    |    |    |    |    |    |    |    |    |    |    |    |    |    |    |    |    |    |    |    |    |    |    |    |    |    |    |    |    |    |    |    |    |    |    |    |    |    |    |    |    |    |    |
|----|----|----|----|----|----|----|----|----|----|----|----|----|----|----|----|----|----|----|----|----|----|----|----|----|----|----|----|----|----|----|----|----|----|----|----|----|----|----|----|----|----|----|----|----|----|----|----|----|----|----|----|----|----|----|----|----|----|----|----|----|----|----|----|----|----|----|----|----|----|----|----|----|----|----|----|----|----|----|----|----|----|----|----|----|----|----|----|----|----|----|----|----|----|----|----|----|----|----|----|----|----|----|----|----|----|----|----|----|----|----|----|----|----|----|----|----|----|----|----|----|----|----|----|----|----|----|----|----|----|----|----|----|----|----|----|----|
| A1 | A2 | B1 | B2 | B3 | B4 | C1 | C2 | C3 | C4 | C5 | C6 | D1 | D2 | D3 | D4 | D5 | D6 | D7 | E1 | E2 | E3 | E4 | E5 | E6 | E7 | F1 | F2 | F3 | F4 | F5 | F6 | F7 | G1 | G2 | G3 | G4 | G5 | G6 | G7 | G8 | H1 | H2 | H3 | H4 | H5 | H6 | H7 | H8 | I1 | I2 | I3 | I4 | I5 | I6 | I7 | I8 | J1 | J2 | J3 | J4 | J5 | J6 | J7 | J8 | K1 | K2 | K3 | K4 | K5 | K6 | K7 | K8 | L1 | L2 | L3 | L4 | L5 | L6 | L7 | L8 | M1 | M2 | M3 | M4 | M5 | M6 | M7 | M8 | N1 | N2 | N3 | N4 | N5 | N6 | N7 | N8 | O1 | O2 | O3 | O4 | O5 | O6 | O7 | O8 | P1 | P2 | P3 | P4 | P5 | P6 | P7 | P8 | Q1 | Q2 | Q3 | Q4 | Q5 | Q6 | Q7 | Q8 | R1 | R2 | R3 | R4 | R5 | R6 | R7 | R8 | S1 | S2 | S3 | S4 | S5 | S6 | S7 | S8 |
|----|----|----|----|----|----|----|----|----|----|----|----|----|----|----|----|----|----|----|----|----|----|----|----|----|----|----|----|----|----|----|----|----|----|----|----|----|----|----|----|----|----|----|----|----|----|----|----|----|----|----|----|----|----|----|----|----|----|----|----|----|----|----|----|----|----|----|----|----|----|----|----|----|----|----|----|----|----|----|----|----|----|----|----|----|----|----|----|----|----|----|----|----|----|----|----|----|----|----|----|----|----|----|----|----|----|----|----|----|----|----|----|----|----|----|----|----|----|----|----|----|----|----|----|----|----|----|----|----|----|----|----|----|----|----|----|----|

REFERENCIAS AOS PLANOS DE ORDENACIÓN:  
Plano SR: P7  
Plano SNR: 003/193

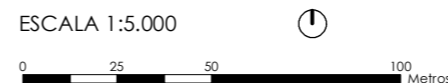
Fuente de datos / Fuente de datos:  
- Elaboración propia / Concello de Silleda  
- Elaboración propia / Concello de Silleda





Código do elemento: **22.17**

Página 338 de 473



Denominación:  
**Vía Crucis en Eirexe 1**  
Localización: **Eirexe**  
Parroquia: **P. de Parada (San Tomé)**

Coordenadas UTM:  
UTM X: **563400** / UTM Y: **4719050**  
Sistema de coordenadas:  
Proxección: (U.T.M.) ETRS89 Zona 29N  
epsg: 25829  
Unidades: metros

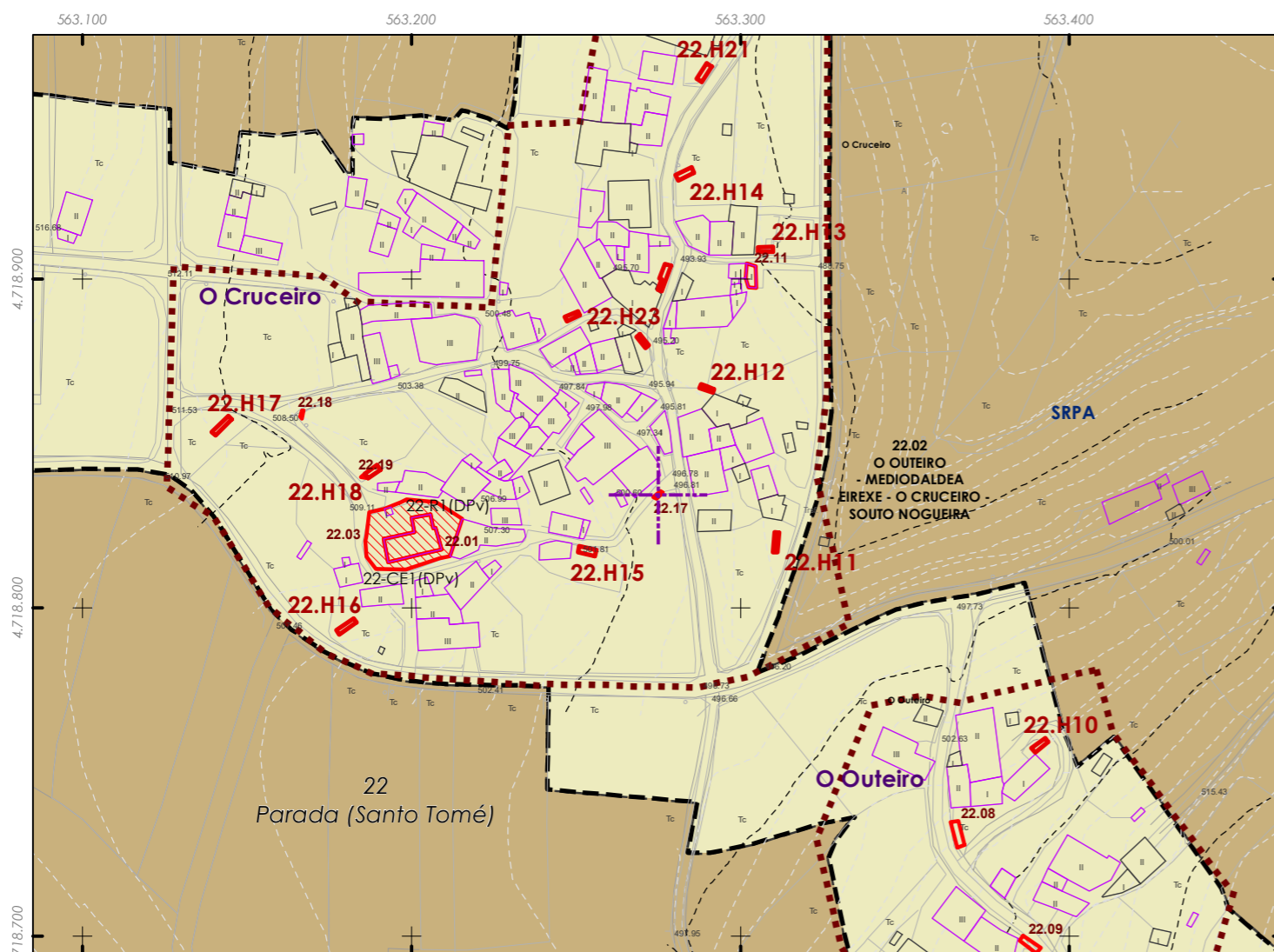
Ordenanza ou norma de aplicación:  
**Patrimonio cultural**  
Nivel de protección do ben:  
**Integral**

Titularidade:  
**Privada**  
Clasificación do solo:  
**SNR**  
Uso actual:  
**Relixioso**

Obras permitidas:  
**As permitidas segundo o nivel de protección.**  
Determinacións para a súa conservación, rehabilitación, mellora ou recuperación:  
**Recuperación do ben acorde ao seu nivel de protección.**  
**Recuperación da contorna do mesmo.**

Estado de conservación:  
Bo

Descrición do ben:  
Sinxela cruz de pedra asentada sobre un muro de cachotaría pertencente ao peche da vivenda e colocada ao bordo dun camiño. Colocada sobre unha basea en forma de prisma cuadrangular. Braos de sección circular. Ámbito rural formado por prados, terreos de cultivo e edificacións illadas tanto tradicionais como de nova construción.



**CLASIFICACIÓN DO SOLO**

- Delimitación de Solo Urbano
- SRPPC
- SNR
- SRPPX
- SRPI
- SRPEN
- SUD
- SRPA
- SRPO
- SPRF
- SRPAU

**PATRIMONIO CULTURAL**

- Patrimonio Cultural
- BIC
- Contorno de protección
- Patrimonio Arqueolóxico**
- API - Área de Protección Integral
- CPX - Contorno de protección de Xacemento
- Vías culturais**
- Camiño de Santiago
- Camiño Real

GRÁFICO DE FOLLAS

|    |    |    |    |    |    |    |    |    |    |    |    |    |    |    |    |    |    |    |    |    |    |    |    |    |    |    |    |    |    |    |    |    |    |    |    |    |    |    |    |    |    |    |    |    |    |    |    |    |    |    |    |    |    |    |    |    |    |    |    |    |    |    |    |    |    |    |    |    |    |    |    |    |    |    |    |    |    |    |    |    |    |    |    |    |    |    |    |    |    |    |    |    |    |    |    |    |    |    |    |    |    |    |    |    |    |    |    |    |    |    |    |    |    |    |    |    |    |    |    |    |    |    |    |    |    |    |    |    |    |    |    |    |    |    |    |    |
|----|----|----|----|----|----|----|----|----|----|----|----|----|----|----|----|----|----|----|----|----|----|----|----|----|----|----|----|----|----|----|----|----|----|----|----|----|----|----|----|----|----|----|----|----|----|----|----|----|----|----|----|----|----|----|----|----|----|----|----|----|----|----|----|----|----|----|----|----|----|----|----|----|----|----|----|----|----|----|----|----|----|----|----|----|----|----|----|----|----|----|----|----|----|----|----|----|----|----|----|----|----|----|----|----|----|----|----|----|----|----|----|----|----|----|----|----|----|----|----|----|----|----|----|----|----|----|----|----|----|----|----|----|----|----|----|----|
| A1 | A2 | B1 | B2 | B3 | B4 | C1 | C2 | C3 | C4 | C5 | C6 | D1 | D2 | D3 | D4 | D5 | D6 | D7 | E1 | E2 | E3 | E4 | E5 | E6 | E7 | F1 | F2 | F3 | F4 | F5 | F6 | F7 | G1 | G2 | G3 | G4 | G5 | G6 | G7 | G8 | H1 | H2 | H3 | H4 | H5 | H6 | H7 | H8 | I1 | I2 | I3 | I4 | I5 | I6 | I7 | I8 | J1 | J2 | J3 | J4 | J5 | J6 | J7 | J8 | K1 | K2 | K3 | K4 | K5 | K6 | K7 | K8 | L1 | L2 | L3 | L4 | L5 | L6 | L7 | L8 | M1 | M2 | M3 | M4 | M5 | M6 | M7 | M8 | N1 | N2 | N3 | N4 | N5 | N6 | N7 | N8 | O1 | O2 | O3 | O4 | O5 | O6 | O7 | O8 | P1 | P2 | P3 | P4 | P5 | P6 | P7 | P8 | Q1 | Q2 | Q3 | Q4 | Q5 | Q6 | Q7 | Q8 | R1 | R2 | R3 | R4 | R5 | R6 | R7 | R8 | S1 | S2 | S3 | S4 | S5 | S6 | S7 | S8 |
|----|----|----|----|----|----|----|----|----|----|----|----|----|----|----|----|----|----|----|----|----|----|----|----|----|----|----|----|----|----|----|----|----|----|----|----|----|----|----|----|----|----|----|----|----|----|----|----|----|----|----|----|----|----|----|----|----|----|----|----|----|----|----|----|----|----|----|----|----|----|----|----|----|----|----|----|----|----|----|----|----|----|----|----|----|----|----|----|----|----|----|----|----|----|----|----|----|----|----|----|----|----|----|----|----|----|----|----|----|----|----|----|----|----|----|----|----|----|----|----|----|----|----|----|----|----|----|----|----|----|----|----|----|----|----|----|----|

REFERENCIAS AOS PLANOS DE ORDENACIÓN:  
Plano SR: Q7  
Plano SNR: 001/193

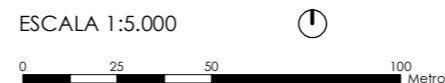
Fonte de datos / Fuente de datos:  
- Elaboración propia / Concello de Silleda  
- Elaboración propia / Concello de Silleda





Código do elemento: **22.18**

Página 339 de 473



Denominación:  
**Vía Crucis en Eirexe 2**  
Localización: **Eirexe**  
Parroquia: **P. de Parada (San Tomé)**

Coordenadas UTM:  
UTM X: **563292** / UTM Y: **4719070**  
Sistema de coordenadas:  
Proyección: (U.T.M.) ETRS89 Zona 29N  
epsg: 25829  
Unidades: metros

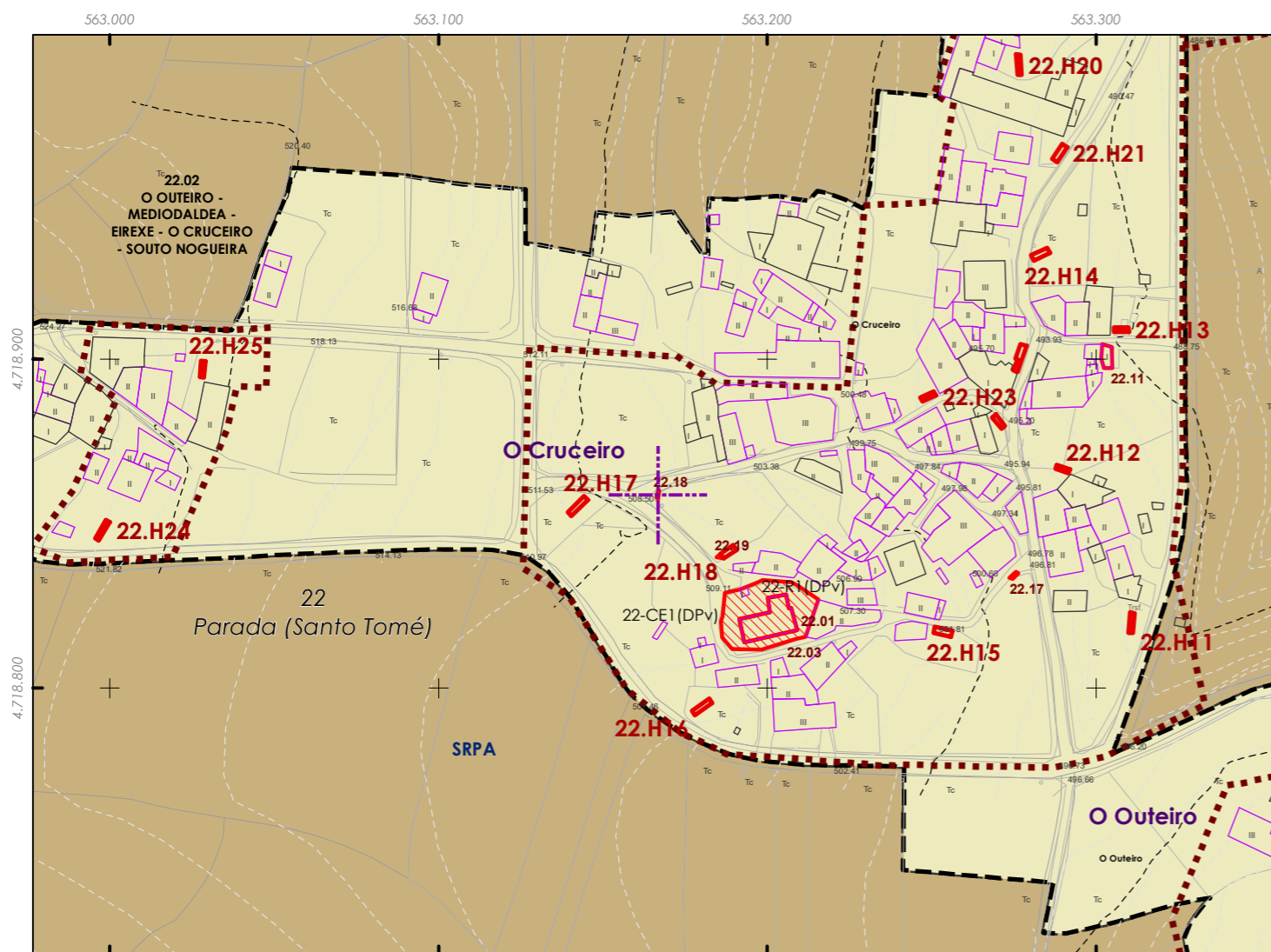
Ordenanza ou norma de aplicación:  
**Patrimonio cultural**  
Nivel de protección do ben:  
**Integral**

Titularidade:  
**Privada**  
Clasificación do solo:  
**SNR**  
Uso actual:  
**Relixioso**

Obras permitidas:  
**As permitidas segundo o nivel de protección.**  
Determinacións para a súa conservación, rehabilitación, mellora ou recuperación:  
**Mellora e conservación do ben. Recuperación da contorna do mesmo.**

Estado de conservación:  
Bo

Descrición do ben:  
Sinxela cruz de pedra pertencente a un Vía Crucis e asentada sobre un muro de cachotaría pertencente ao peche da vivenda e colocada ao bordo dun cruzamento de camiños. Cruz gravada no interior. Presenta un dos brazos máis altos para gañar altura. Ámbito rural formado por prados, terreos de cultivo e edificacións illadas tanto tradicionais como de nova construción.



**CLASIFICACIÓN DO SOLO**

- Delimitación de Solo Urbano
- SRPPC
- SNR
- SRPPX
- SRPI
- SRPEN
- SUD
- SRPA
- SRPO
- SRPF
- SRPAU

**PATRIMONIO CULTURAL**

- Patrimonio Cultural
- BIC
- Contorno de protección
- Patrimonio Arqueolóxico**
- API - Área de Protección Integral
- CPX - Contorno de protección de Xacemento
- Vías culturais**
- Camiño de Santiago
- Camiño Real

GRÁFICO DE FOLLAS

|    |    |    |    |    |    |    |    |    |    |    |    |    |    |    |    |
|----|----|----|----|----|----|----|----|----|----|----|----|----|----|----|----|
| A1 | A2 | B1 | B2 | B3 | B4 | C1 | C2 | C3 | C4 | C5 | C6 |    |    |    |    |
| D1 | D2 | D3 | D4 | D5 | D6 | D7 | E1 | E2 | E3 | E4 | E5 | E6 | E7 |    |    |
| F1 | F2 | F3 | F4 | F5 | F6 | F7 | G1 | G2 | G3 | G4 | G5 | G6 | G7 | G8 |    |
| H1 | H2 | H3 | H4 | H5 | H6 | H7 | H8 | I1 | I2 | I3 | I4 | I5 | I6 | I7 | I8 |
| J1 | J2 | J3 | J4 | J5 | J6 | J7 | J8 | K1 | K2 | K3 | K4 | K5 | K6 | K7 | K8 |
| L1 | L2 | L3 | L4 | L5 | L6 | L7 | L8 | M1 | M2 | M3 | M4 | M5 | M6 | M7 | M8 |
| N1 | N2 | N3 | N4 | N5 | N6 | N7 | N8 | O1 | O2 | O3 | O4 | O5 | O6 | O7 | O8 |
| P1 | P2 | P3 | P4 | P5 | P6 | P7 | P8 | Q1 | Q2 | Q3 | Q4 | Q5 | Q6 | Q7 | Q8 |
| R1 | R2 | R3 | R4 | R5 | R6 | R7 | R8 | S1 | S2 | S3 | S4 | S5 | S6 | S7 | S8 |

REFERENCIAS AOS PLANOS DE ORDENACIÓN:  
Plano SR: Q7  
Plano SNR: 001/193

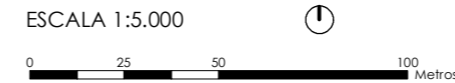
Fuente de datos / Fuente de datos:  
- Elaboración propia / Concello de Silleda  
- Elaboración propia / Concello de Silleda





Código do elemento: **22.19**

Página 340 de 473



Denominación:  
**Vía Crucis en Eirexe 3**  
Localización: **Eirexe**  
Parroquia: **P. de Parada (San Tomé)**

Coordenadas UTM:  
UTM X: **563311** / UTM Y: **4719060**  
Sistema de coordenadas:  
Proyección: (U.T.M.) ETRS89 Zona 29N  
epsg: 25829  
Unidades: metros

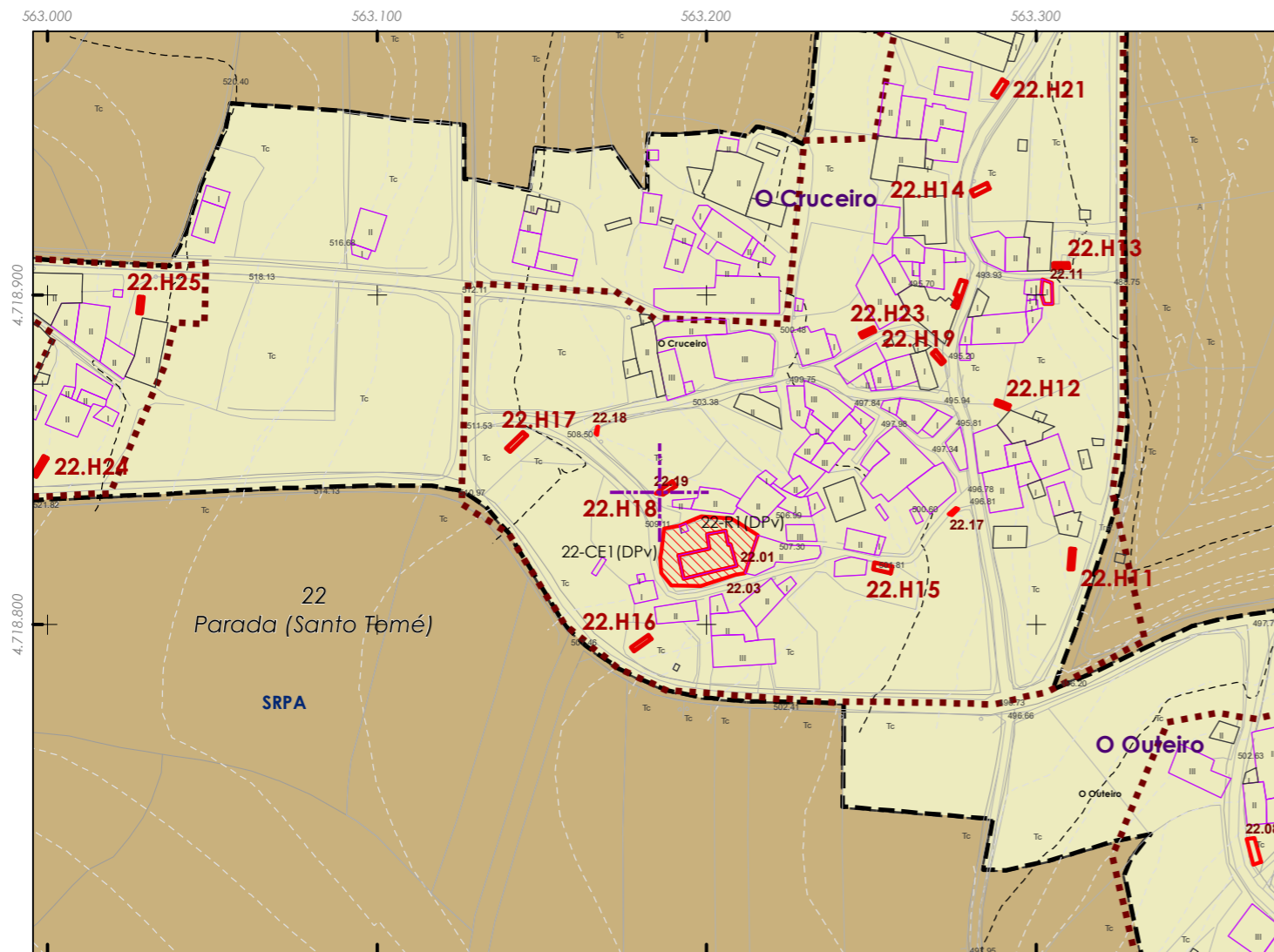
Ordenanza ou norma de aplicación:  
**Patrimonio cultural**  
Nivel de protección do ben:  
**Integral**

Titularidade:  
**Privada**  
Clasificación do solo:  
**SNR**  
Uso actual:  
**Relixioso**

Obras permitidas:  
**As permitidas segundo o nivel de protección.**  
Determinacións para a súa conservación, rehabilitación, mellora ou recuperación:  
**Mellora e conservación do ben. Recuperación da contorna do mesmo.**

Estado de conservación:  
Bo

Descrición do ben:  
Sinxela cruz de pedra asentada sobre un muro de cachotaría pertencente ao peche da vivenda e colocada ao bordo dun camiño. Ámbito rural formado por prados, terreos de cultivo e edificacións illadas tanto tradicionais como de nova construción



**CLASIFICACIÓN DO SOLO**

- Delimitación de Solo Urbano
- SNR
- SRPI
- SUD
- SRPO
- SRPAU
- SRPPC
- SRPPX
- SRPEN
- SRPA
- SRPF

**PATRIMONIO CULTURAL**

- Patrimonio Cultural
- BIC
- Contorno de protección
- Patrimonio Arqueolóxico
- API - Área de Protección Integral
- CPX - Contorno de protección de Xacemento
- Vías culturais
- Camiño de Santiago
- Camiño Real

GRÁFICO DE FOLLAS

|    |    |    |    |    |    |    |    |    |    |    |    |    |    |    |    |    |    |    |    |    |    |    |    |
|----|----|----|----|----|----|----|----|----|----|----|----|----|----|----|----|----|----|----|----|----|----|----|----|
| A1 | A2 | B1 | B2 | B3 | B4 | C1 | C2 | C3 | C4 | C5 | C6 | D1 | D2 | D3 | D4 | D5 | D6 | D7 |    |    |    |    |    |
| E1 | E2 | E3 | E4 | E5 | E6 | E7 | F1 | F2 | F3 | F4 | F5 | F6 | F7 | G1 | G2 | G3 | G4 | G5 | G6 | G7 | G8 |    |    |
| H1 | H2 | H3 | H4 | H5 | H6 | H7 | H8 | I1 | I2 | I3 | I4 | I5 | I6 | I7 | I8 | J1 | J2 | J3 | J4 | J5 | J6 | J7 | J8 |
| K1 | K2 | K3 | K4 | K5 | K6 | K7 | K8 | L1 | L2 | L3 | L4 | L5 | L6 | L7 | L8 | M1 | M2 | M3 | M4 | M5 | M6 | M7 | M8 |
| N1 | N2 | N3 | N4 | N5 | N6 | N7 | N8 | O1 | O2 | O3 | O4 | O5 | O6 | O7 | O8 | P1 | P2 | P3 | P4 | P5 | P6 | P7 | P8 |
| Q1 | Q2 | Q3 | Q4 | Q5 | Q6 | Q7 | Q8 | R1 | R2 | R3 | R4 | R5 | R6 | R7 | R8 | S1 | S2 | S3 | S4 | S5 | S6 | S7 | S8 |

REFERENCIAS AOS PLANOS DE ORDENACIÓN:  
Plano SR: Q7  
Plano SNR: 001/193

Fonte de datos / Fuente de datos:  
- Elaboración propia / Concello de Silleda  
- Elaboración propia / Concello de Silleda





Código do elemento: **23.01**

Página 341 de 473

ESCALA 1:5.000  
0 25 50 100 Metros

Denominación:  
**Igrexa parroquial de San Martiño**  
Localización: **Pazos**  
Parroquia: **P. de Pazos (San Martiño)**

Coordenadas UTM:  
UTM X: **559195** / UTM Y: **4734070**  
Sistema de coordenadas:  
Proxección: (U.T.M.) ETRS89 Zona 29N  
epsg: 25829  
Unidades: metros

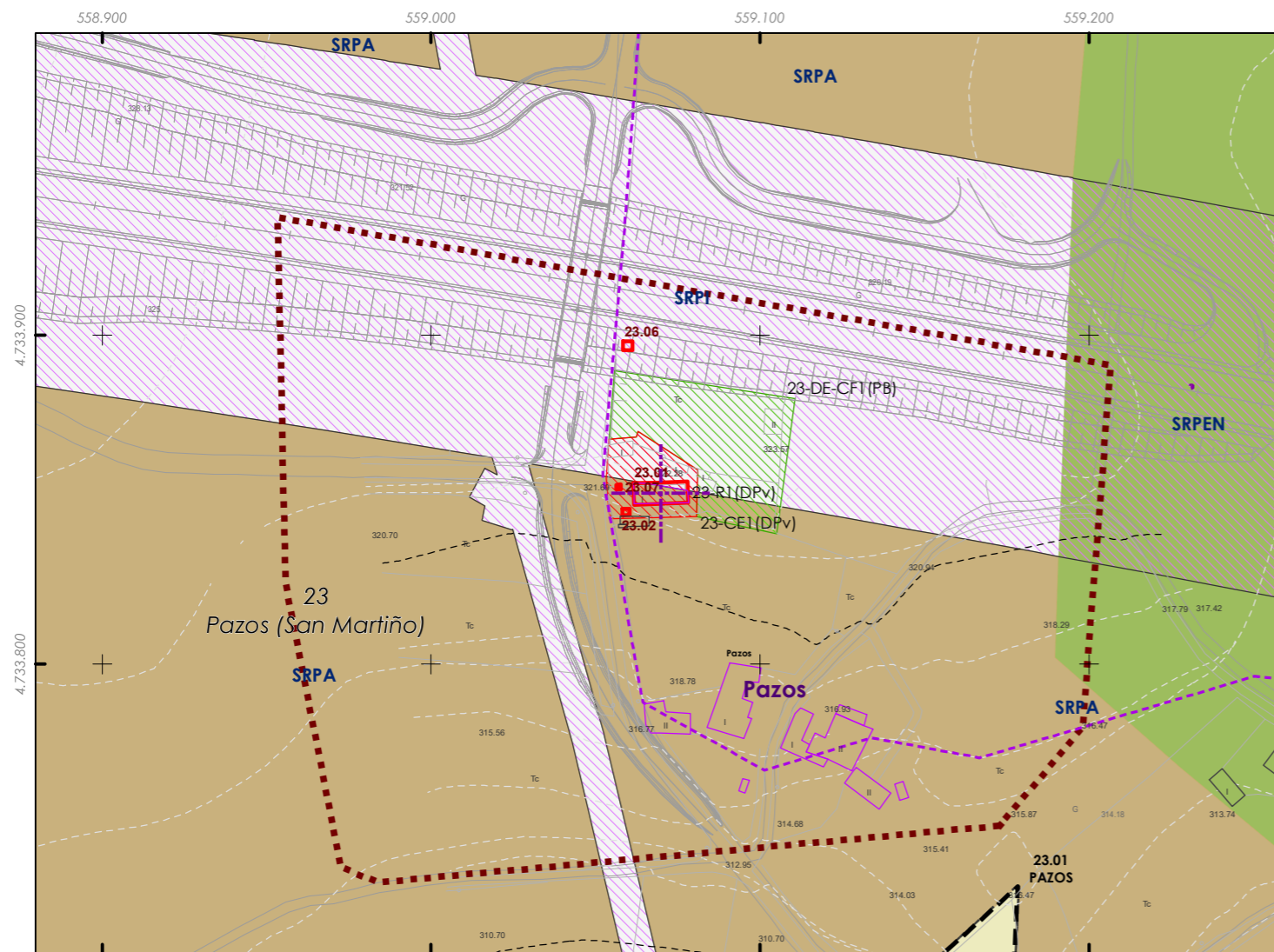
Ordenanza ou norma de aplicación:  
**Patrimonio cultural**  
Nivel de protección do ben:  
**Integral**

Titularidade:  
**Privada**  
Clasificación do solo:  
**SRPI, SRPA**  
Uso actual:  
**Relixioso**

Obras permitidas:  
**As permitidas segundo o nivel de protección.**  
Determinacións para a súa conservación, rehabilitación, mellora ou recuperación:  
**Mellora e conservación do ben.**

Estado de conservación:  
Bo

Descrición do ben:  
Igrexa de nave única con planta rectangular. Muros de cadeirado e cachotaría. Cuberta a dúas augas formada por armazón de madeira e cubrición de tella cerámica. Portas de acceso frontal e lateral alintelados. Fiestras rectangulares para iluminación interior. Cornixa moldurada con acroterios nos laterais en alzado principal e recta no resto. Escaleras metálicas no lateral para acceso a espadana, esta, dun único oco en arco de medio punto para colocar a campá e remate en arco con acroterios. Ámbito rural formado por prados, terreos de cultivo e arboredo



**CLASIFICACIÓN DO SOLO**

- Delimitación de Solo Urbano
- SNR
- SRPI
- SUD
- SRPO
- SRPAU
- SRPPC
- SRPPX
- SRPEN
- SRPA
- SPRF

**PATRIMONIO CULTURAL**

- Patrimonio Cultural
- BIC
- Contorno de protección
- Patrimonio Arqueolóxico**
- API - Área de Protección Integral
- CPX - Contorno de protección de Xacemento
- Vías culturais**
- Camiño de Santiago
- Camiño Real

GRÁFICO DE FOLLAS

|    |    |    |    |    |    |    |    |    |    |    |    |    |    |    |    |    |    |    |    |    |    |    |    |    |    |    |    |    |    |    |    |    |    |    |    |    |    |    |    |    |    |    |    |    |    |    |    |    |    |    |    |    |    |    |    |    |    |    |    |    |    |    |    |    |    |    |    |    |    |    |    |    |    |    |    |    |    |    |    |    |    |    |    |    |    |    |    |    |    |    |    |    |    |    |    |    |    |    |    |    |    |    |    |    |    |    |    |    |    |    |    |    |    |    |    |    |    |    |    |    |    |    |    |    |    |    |    |    |    |    |    |    |    |    |    |    |
|----|----|----|----|----|----|----|----|----|----|----|----|----|----|----|----|----|----|----|----|----|----|----|----|----|----|----|----|----|----|----|----|----|----|----|----|----|----|----|----|----|----|----|----|----|----|----|----|----|----|----|----|----|----|----|----|----|----|----|----|----|----|----|----|----|----|----|----|----|----|----|----|----|----|----|----|----|----|----|----|----|----|----|----|----|----|----|----|----|----|----|----|----|----|----|----|----|----|----|----|----|----|----|----|----|----|----|----|----|----|----|----|----|----|----|----|----|----|----|----|----|----|----|----|----|----|----|----|----|----|----|----|----|----|----|----|----|
| A1 | A2 | B1 | B2 | B3 | B4 | C1 | C2 | C3 | C4 | C5 | C6 | D1 | D2 | D3 | D4 | D5 | D6 | D7 | E1 | E2 | E3 | E4 | E5 | E6 | E7 | F1 | F2 | F3 | F4 | F5 | F6 | F7 | G1 | G2 | G3 | G4 | G5 | G6 | G7 | G8 | H1 | H2 | H3 | H4 | H5 | H6 | H7 | H8 | I1 | I2 | I3 | I4 | I5 | I6 | I7 | I8 | J1 | J2 | J3 | J4 | J5 | J6 | J7 | J8 | K1 | K2 | K3 | K4 | K5 | K6 | K7 | K8 | L1 | L2 | L3 | L4 | L5 | L6 | L7 | L8 | M1 | M2 | M3 | M4 | M5 | M6 | M7 | M8 | N1 | N2 | N3 | N4 | N5 | N6 | N7 | N8 | O1 | O2 | O3 | O4 | O5 | O6 | O7 | O8 | P1 | P2 | P3 | P4 | P5 | P6 | P7 | P8 | Q1 | Q2 | Q3 | Q4 | Q5 | Q6 | Q7 | Q8 | R1 | R2 | R3 | R4 | R5 | R6 | R7 | R8 | S1 | S2 | S3 | S4 | S5 | S6 | S7 | S8 |
|----|----|----|----|----|----|----|----|----|----|----|----|----|----|----|----|----|----|----|----|----|----|----|----|----|----|----|----|----|----|----|----|----|----|----|----|----|----|----|----|----|----|----|----|----|----|----|----|----|----|----|----|----|----|----|----|----|----|----|----|----|----|----|----|----|----|----|----|----|----|----|----|----|----|----|----|----|----|----|----|----|----|----|----|----|----|----|----|----|----|----|----|----|----|----|----|----|----|----|----|----|----|----|----|----|----|----|----|----|----|----|----|----|----|----|----|----|----|----|----|----|----|----|----|----|----|----|----|----|----|----|----|----|----|----|----|----|

REFERENCIAS AOS PLANOS DE ORDENACIÓN:  
Plano SR: D5  
Plano SNR: -

Fuente de datos / Fuente de datos:  
- Elaboración propia / Concello de Silleda  
- Elaboración propia / Concello de Silleda





Código do elemento: **23.02**

Página 342 de 473

ESCALA 1:5.000  
0 25 50 100 Metros

Denominación:  
**Panteón antigo e tumbas do Cemiterio**  
Localización: **Pazos**  
Parroquia: **P. de Pazos (San Martiño)**

Coordenadas UTM:  
UTM X: **559184** / UTM Y: **4734060**  
Sistema de coordenadas:  
Proxección: (U.T.M.) ETRS89 Zona 29N  
epsg: 25829  
Unidades: metros

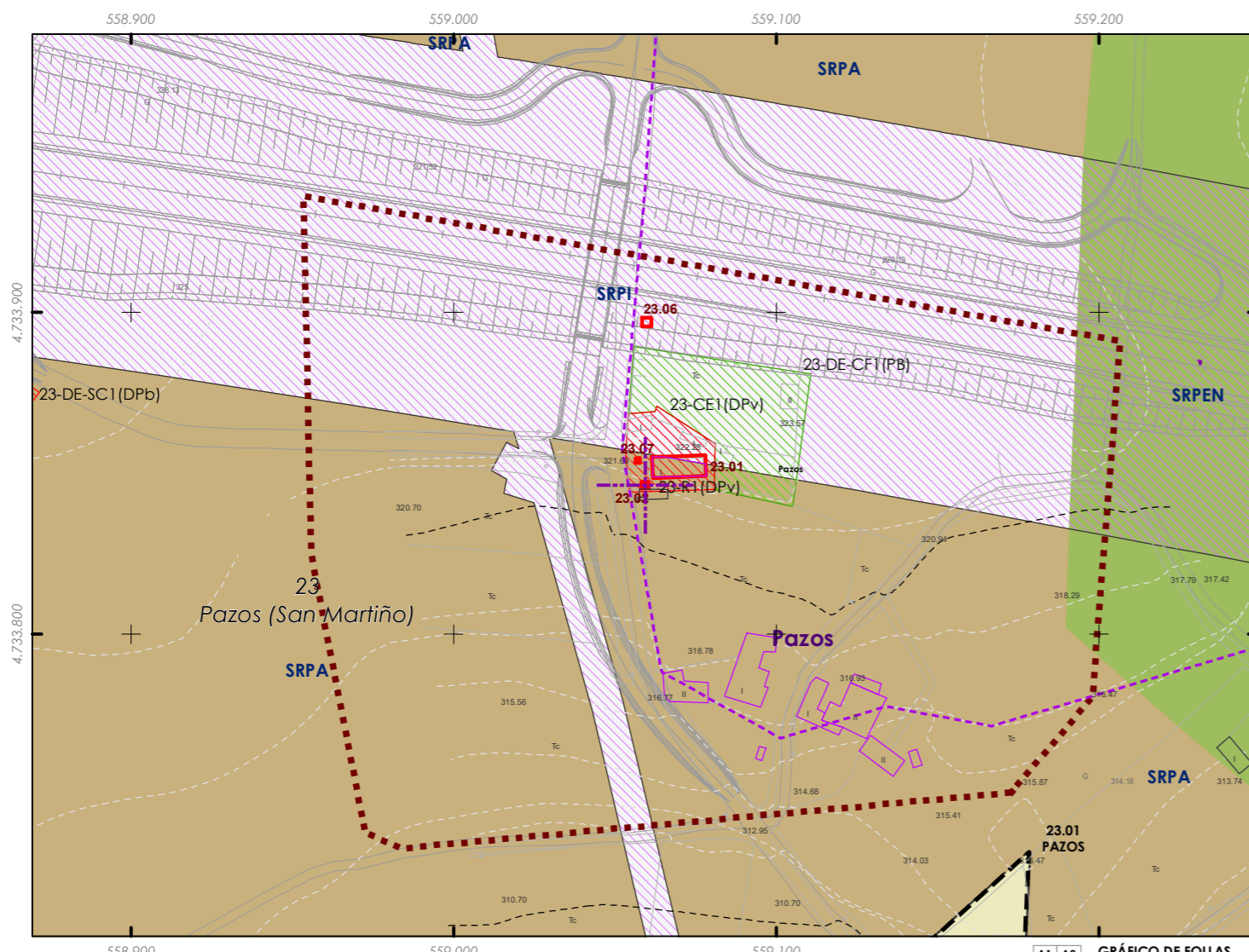
Ordenanza ou norma de aplicación:  
**Patrimonio cultural**  
Nivel de protección do ben:  
**Integral**

Titularidade:  
**Privada**  
Clasificación do solo:  
**SRPA**  
Uso actual:  
**Funerario**

Obras permitidas:  
**As permitidas segundo o nivel de protección.**  
Determinacións para a súa conservación, rehabilitación, mellora ou recuperación:  
**Mellora e conservación do ben. Recuperación da contorna do mesmo.**

Estado de conservación:  
Regular

Descrición do ben:  
Panteón con recinto propio realizado en cadeirado. Remate triangular con cruz no cumio e acroterios nos laterais. Enreixado de ferro forxado a xeito de porta na entrada deste. Tumbas escavadas na terra e levantadas en pedra. Planta rectangular con contorno en cachotería sobre o que está colocada unha pedra, de grandes dimensións e de granito, coa que se pecha a cámara. Situados no interior do camposanto ao lado da igrexa, nun ámbito rural formado por prados, terreos de cultivo e arboredo



**CLASIFICACIÓN DO SOLO**

- Delimitación de Solo Urbano
- SNR
- SRPI
- SUD
- SRPO
- SRPAU
- SRPPC
- SRPPX
- SRPEN
- SRPA
- SPRF

**PATRIMONIO CULTURAL**

- Patrimonio Cultural
- BIC
- Contorno de protección
- Patrimonio Arqueolóxico**
- API - Área de Protección Integral
- CPX - Contorno de protección de Xacemento
- Vías culturais**
- Camión de Santiago
- Camión Real

GRÁFICO DE FOLLAS

|    |    |    |    |    |    |    |    |    |    |    |    |    |    |    |    |    |    |    |    |    |    |    |    |    |    |    |    |    |    |    |    |    |    |    |    |    |    |    |    |    |    |    |    |    |    |    |    |    |    |    |    |    |    |    |    |    |    |    |    |    |    |    |    |    |    |    |    |    |    |    |    |    |    |    |    |    |    |    |    |    |    |    |    |    |    |    |    |    |    |    |    |    |    |    |    |    |    |    |    |    |    |    |    |    |    |    |    |    |    |    |    |    |    |    |    |    |    |    |    |    |    |    |    |    |    |    |    |    |    |    |    |    |    |    |    |    |
|----|----|----|----|----|----|----|----|----|----|----|----|----|----|----|----|----|----|----|----|----|----|----|----|----|----|----|----|----|----|----|----|----|----|----|----|----|----|----|----|----|----|----|----|----|----|----|----|----|----|----|----|----|----|----|----|----|----|----|----|----|----|----|----|----|----|----|----|----|----|----|----|----|----|----|----|----|----|----|----|----|----|----|----|----|----|----|----|----|----|----|----|----|----|----|----|----|----|----|----|----|----|----|----|----|----|----|----|----|----|----|----|----|----|----|----|----|----|----|----|----|----|----|----|----|----|----|----|----|----|----|----|----|----|----|----|----|
| A1 | A2 | B1 | B2 | B3 | B4 | C1 | C2 | C3 | C4 | C5 | C6 | D1 | D2 | D3 | D4 | D5 | D6 | D7 | E1 | E2 | E3 | E4 | E5 | E6 | E7 | F1 | F2 | F3 | F4 | F5 | F6 | F7 | G1 | G2 | G3 | G4 | G5 | G6 | G7 | G8 | H1 | H2 | H3 | H4 | H5 | H6 | H7 | H8 | I1 | I2 | I3 | I4 | I5 | I6 | I7 | I8 | J1 | J2 | J3 | J4 | J5 | J6 | J7 | J8 | K1 | K2 | K3 | K4 | K5 | K6 | K7 | K8 | L1 | L2 | L3 | L4 | L5 | L6 | L7 | L8 | M1 | M2 | M3 | M4 | M5 | M6 | M7 | M8 | N1 | N2 | N3 | N4 | N5 | N6 | N7 | N8 | O1 | O2 | O3 | O4 | O5 | O6 | O7 | O8 | P1 | P2 | P3 | P4 | P5 | P6 | P7 | P8 | Q1 | Q2 | Q3 | Q4 | Q5 | Q6 | Q7 | Q8 | R1 | R2 | R3 | R4 | R5 | R6 | R7 | R8 | S1 | S2 | S3 | S4 | S5 | S6 | S7 | S8 |
|----|----|----|----|----|----|----|----|----|----|----|----|----|----|----|----|----|----|----|----|----|----|----|----|----|----|----|----|----|----|----|----|----|----|----|----|----|----|----|----|----|----|----|----|----|----|----|----|----|----|----|----|----|----|----|----|----|----|----|----|----|----|----|----|----|----|----|----|----|----|----|----|----|----|----|----|----|----|----|----|----|----|----|----|----|----|----|----|----|----|----|----|----|----|----|----|----|----|----|----|----|----|----|----|----|----|----|----|----|----|----|----|----|----|----|----|----|----|----|----|----|----|----|----|----|----|----|----|----|----|----|----|----|----|----|----|----|

REFERENCIAS AOS PLANOS DE ORDENACIÓN:  
Plano SR: D5  
Plano SNR: -

Fuente de datos / Fuente de datos:  
- Elaboración propia / Concello de Silleda  
- Elaboración propia / Concello de Silleda





Código do elemento: **23.03**

Página 343 de 473

ESCALA 1:5.000



Denominación:  
**Pombal en Quintás 1**  
Localización: **Quintás**  
Parroquia: **P. de Pazos (San Martiño)**

Coordenadas UTM:  
UTM X: **559158** / UTM Y: **4734810**  
Sistema de coordenadas:  
Proyección: (U.T.M.) ETRS89 Zona 29N  
epsg: 25829  
Unidades: metros

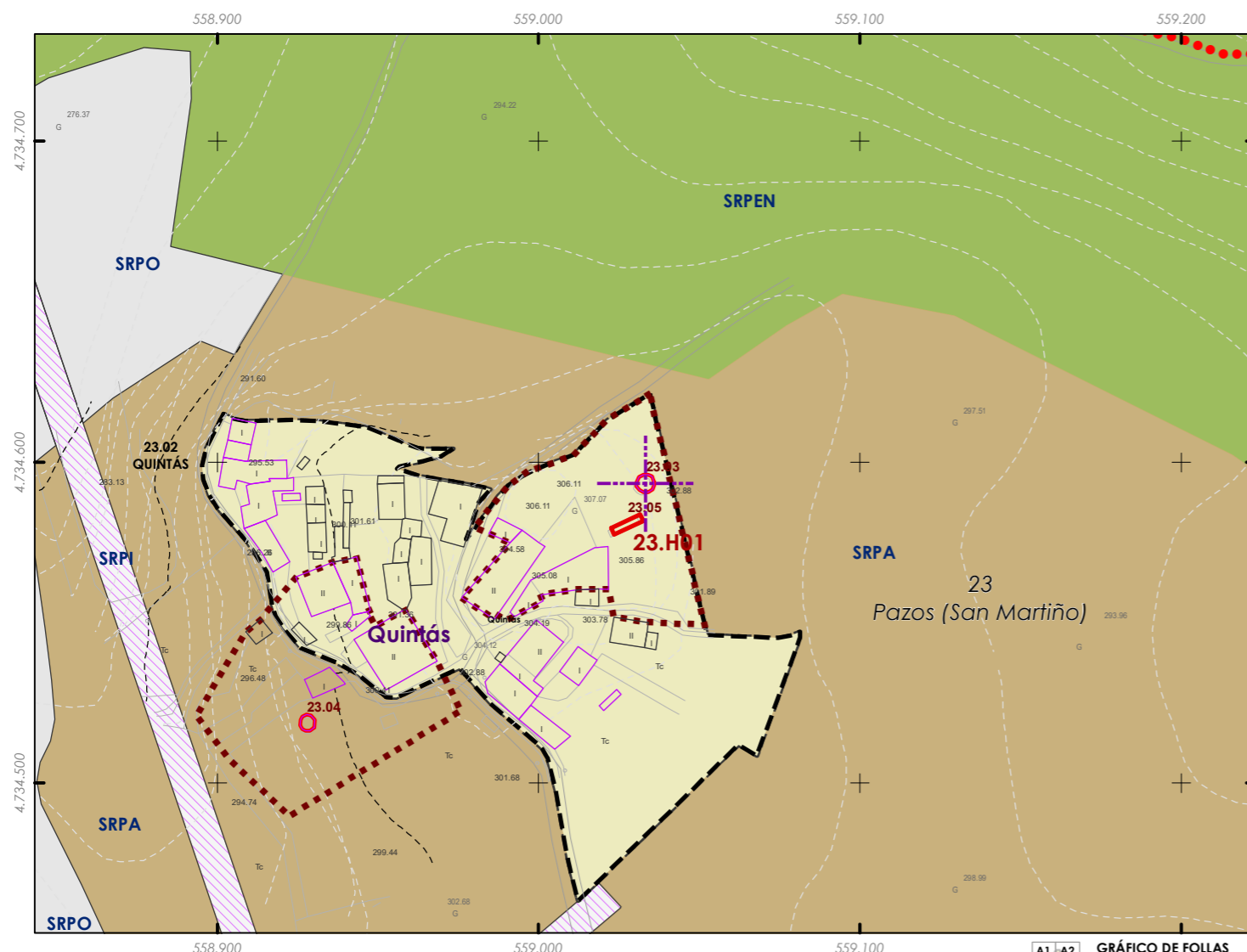
Ordenanza ou norma de aplicación:  
**Patrimonio cultural**  
Nivel de protección do ben:  
**Estrutural**

Titularidade:  
**Privada**  
Clasificación do solo:  
**SNR**  
Uso actual:  
**Pombal**

Obras permitidas:  
**As permitidas segundo o nivel de protección.**  
Determinacións para a súa conservación, rehabilitación, mellora ou recuperación:  
**Mellora e conservación do ben.**

Estado de conservación:  
Bo

Descrición do ben:  
Orixinal e coidada peza arquitectónica que serve para abeirar e criar pombas. Volumetría cilíndrica con cuberta cónica. Estrutura de muros herméticos de cachotaría revestidos en morteiro e rematados cun aleiro sobre o que se sitúan uns pequenos ocos para o acceso das pombas. Cuberta de tella cerámica con pendente pronunciada asentada sobre outro aleiro e con Cortaventos. Pináculo no cumo. O único van existente é unha porta de acceso de pequenas dimensións. Situado nunha parcela privada en "Quintás". Ámbito formado por prados, terreos de cultivo, arboredo e edificacións tradicionais e de nova construción.



**CLASIFICACIÓN DO SOLO**

- Delimitación de Solo Urbano
- SNR
- SRPI
- SUD
- SRPO
- SRPAU
- SRPPC
- SRPPX
- SRPEN
- SRPA
- SRPF

**PATRIMONIO CULTURAL**

- Patrimonio Cultural
- BIC
- Contorno de protección
- Patrimonio Arqueolóxico**
- API - Área de Protección Integral
- CPX - Contorno de protección de Xacemento
- Vías culturais**
- Camiño de Santiago
- Camiño Real

GRÁFICO DE FOLLAS

|    |    |    |    |    |    |    |    |
|----|----|----|----|----|----|----|----|
| A1 | A2 | A3 | A4 | A5 | A6 | A7 | A8 |
| B1 | B2 | B3 | B4 | B5 | B6 | B7 | B8 |
| C1 | C2 | C3 | C4 | C5 | C6 | C7 | C8 |
| D1 | D2 | D3 | D4 | D5 | D6 | D7 | D8 |
| E1 | E2 | E3 | E4 | E5 | E6 | E7 | E8 |
| F1 | F2 | F3 | F4 | F5 | F6 | F7 | F8 |
| G1 | G2 | G3 | G4 | G5 | G6 | G7 | G8 |
| H1 | H2 | H3 | H4 | H5 | H6 | H7 | H8 |
| I1 | I2 | I3 | I4 | I5 | I6 | I7 | I8 |
| J1 | J2 | J3 | J4 | J5 | J6 | J7 | J8 |
| K1 | K2 | K3 | K4 | K5 | K6 | K7 | K8 |
| L1 | L2 | L3 | L4 | L5 | L6 | L7 | L8 |
| M1 | M2 | M3 | M4 | M5 | M6 | M7 | M8 |
| N1 | N2 | N3 | N4 | N5 | N6 | N7 | N8 |
| O1 | O2 | O3 | O4 | O5 | O6 | O7 | O8 |
| P1 | P2 | P3 | P4 | P5 | P6 | P7 | P8 |
| Q1 | Q2 | Q3 | Q4 | Q5 | Q6 | Q7 | Q8 |
| R1 | R2 | R3 | R4 | R5 | R6 | R7 | R8 |
| S1 | S2 | S3 | S4 | S5 | S6 | S7 | S8 |

REFERENCIAS AOS PLANOS DE ORDENACIÓN:  
Plano SR: C5  
Plano SNR: 184/193

Fuente de datos / Fuente de datos:  
- Elaboración propia / Concello de Silleda  
- Elaboración propia / Concello de Silleda



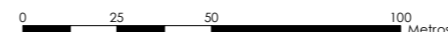




Código do elemento: **23.04**

Página 344 de 473

ESCALA 1:5.000



Denominación:  
**Pombal en Quintás 2**  
Localización: **Quintás**  
Parroquia: **P. de Pazos (San Martiño)**

Coordenadas UTM:  
UTM X: **559053** / UTM Y: **4734730**  
Sistema de coordenadas:  
Proyección: (U.T.M.) ETRS89 Zona 29N  
epsg: 25829  
Unidades: metros

Ordenanza ou norma de aplicación:  
**Patrimonio cultural**  
Nivel de protección do ben:  
**Estrutural**

Titularidade:  
**Privada**  
Clasificación do solo:  
**SRPA**  
Uso actual:  
**Pombal**

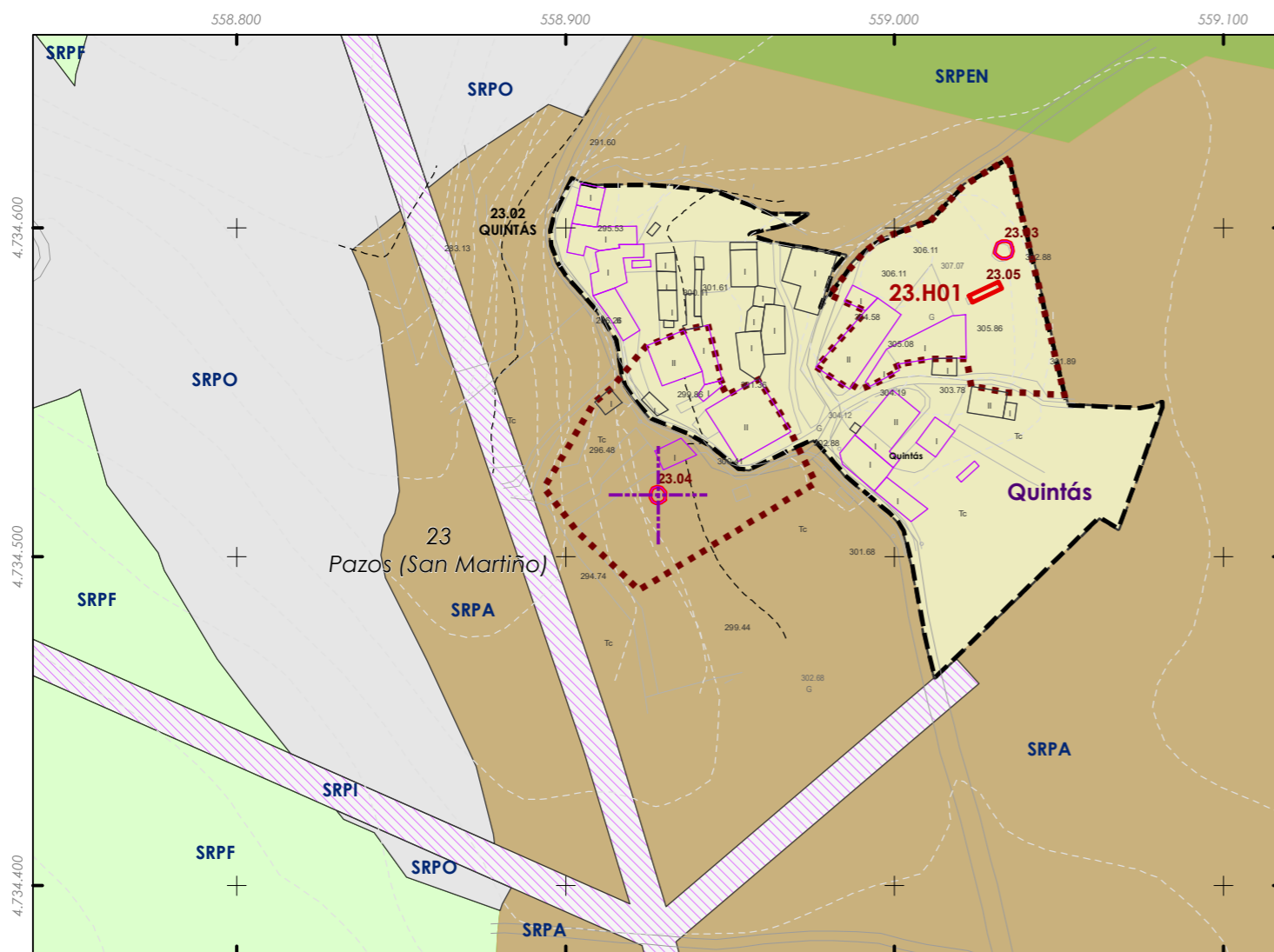
Obras permitidas:  
**As permitidas segundo o nivel de protección.**  
Determinacións para a súa conservación, rehabilitación, mellora ou recuperación:  
**Mellora e conservación do ben.**

Estado de conservación:

Bo

Descrición do ben:

Orixinal e coidada peza arquitectónica que serve para abeirar e criar pombas. Volumetría cilíndrica con cuberta cónica. Estrutura de muros herméticos de cachotaría revestidos en morteiro e rematados cun aleiro sobre o que se sitúan uns pequenos ocos para o acceso das pombas. Cuberta de tella cerámica asentada sobre outro aleiro e con Cortaventos. Pináculo no cume. O único van existente é unha porta de acceso de pequenas dimensións. Situado nunha parcela privada en Quintás. Ámbito formado por prados, terreos de cultivo, arborado e edificacións tradicionais e de nova construción.



**CLASIFICACIÓN DO SOLO**

- Delimitación de Solo Urbano
- SNR
- SRPI
- SUD
- SRPO
- SRPAU
- SRPPC
- SRPPX
- SRPEN
- SRPA
- SRPF

**PATRIMONIO CULTURAL**

- Patrimonio Cultural
- BIC
- Contorno de protección
- Patrimonio Arqueolóxico**
- API - Área de Protección Integral
- CPX - Contorno de protección de Xacemento
- Vías culturais**
- Camiño de Santiago
- Camiño Real

| A1 |    | A2 |    | GRÁFICO DE FOLLAS |    |    |    |    |    |    |    |    |    |    |    |    |    |    |    |    |    |    |    |
|----|----|----|----|-------------------|----|----|----|----|----|----|----|----|----|----|----|----|----|----|----|----|----|----|----|
| B1 | B2 | B3 | B4 | C1                | C2 | C3 | C4 | C5 | C6 | D1 | D2 | D3 | D4 | D5 | D6 | D7 |    |    |    |    |    |    |    |
| E1 | E2 | E3 | E4 | E5                | E6 | E7 | F1 | F2 | F3 | F4 | F5 | F6 | F7 | G1 | G2 | G3 | G4 | G5 | G6 | G7 | G8 |    |    |
| H1 | H2 | H3 | H4 | H5                | H6 | H7 | H8 | I1 | I2 | I3 | I4 | I5 | I6 | I7 | I8 | J1 | J2 | J3 | J4 | J5 | J6 | J7 | J8 |
| K1 | K2 | K3 | K4 | K5                | K6 | K7 | K8 | L1 | L2 | L3 | L4 | L5 | L6 | L7 | L8 | M1 | M2 | M3 | M4 | M5 | M6 | M7 | M8 |
| N1 | N2 | N3 | N4 | N5                | N6 | N7 | N8 | O1 | O2 | O3 | O4 | O5 | O6 | O7 | O8 | P1 | P2 | P3 | P4 | P5 | P6 | P7 | P8 |
| Q1 | Q2 | Q3 | Q4 | Q5                | Q6 | Q7 | Q8 | R1 | R2 | R3 | R4 | R5 | R6 | R7 | R8 | S1 | S2 | S3 | S4 | S5 | S6 | S7 | S8 |

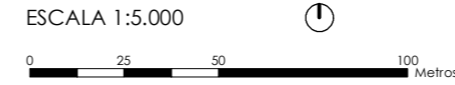
Fuente de datos / Fuente de datos:  
- Elaboración propia / Concello de Silleda  
- Elaboración propia / Concello de Silleda





Código do elemento: **23.05**

Página 345 de 473



Denominación:  
**Hórreo en Quintás**  
Localización: **Quintás**  
Parroquia: **P. de Pazos (San Martiño)**

Coordenadas UTM:  
UTM X: **559152** / UTM Y: **4734800**  
Sistema de coordenadas:  
Proxección: (U.T.M.) ETRS89 Zona 29N  
epsg: 25829  
Unidades: metros

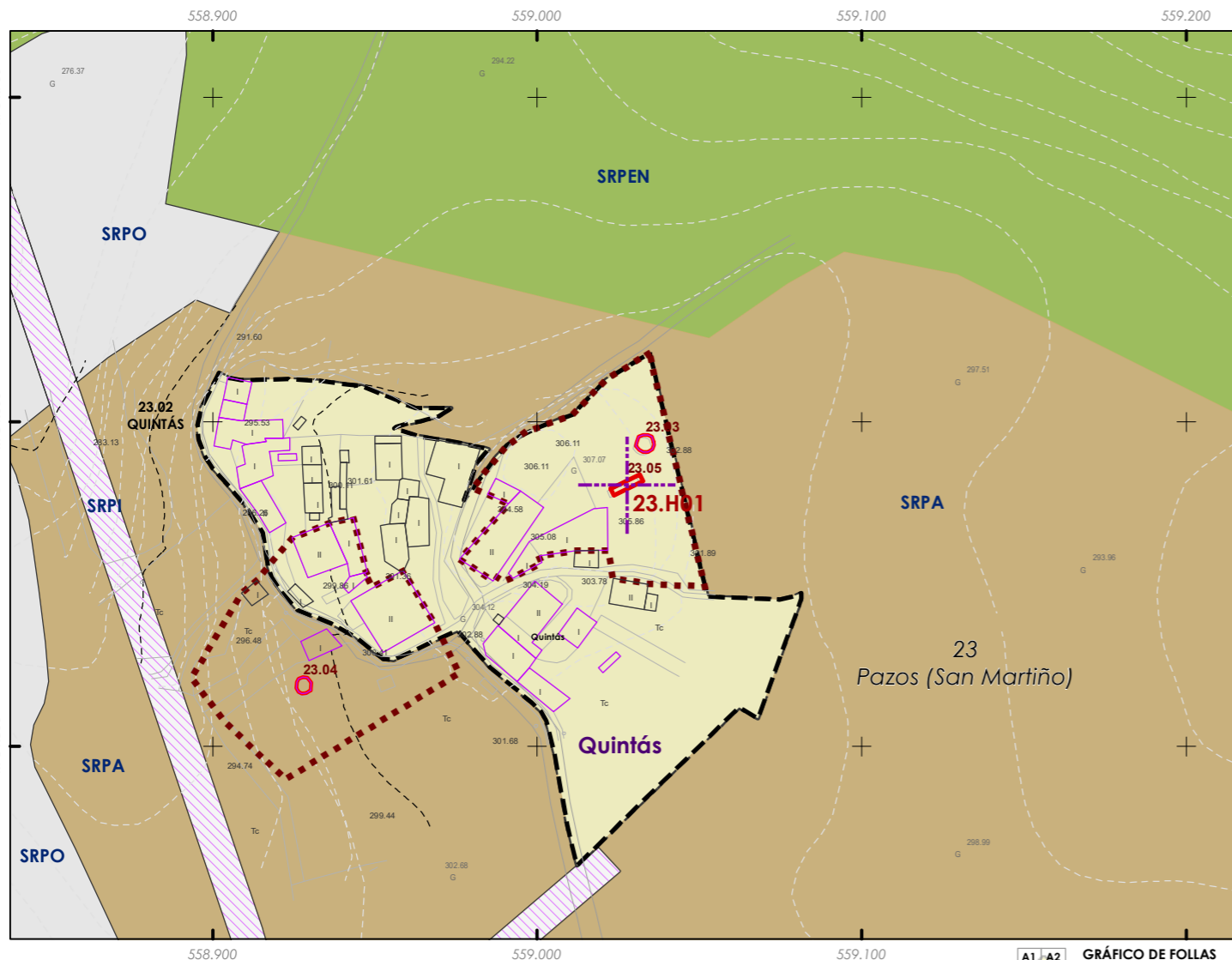
Ordenanza ou norma de aplicación:  
**Patrimonio cultural**  
Nivel de protección do ben:  
**Estrutural**

Titularidade:  
**Privada**  
Clasificación do solo:  
**SNR**  
Uso actual:  
**Agropecuario**

Obras permitidas:  
**As permitidas segundo o nivel de protección.**  
Determinacións para a súa conservación, rehabilitación, mellora ou recuperación:  
**Mellora e conservación do ben.**

Estado de conservación:  
Bo

**Descrición do ben:**  
Construción destinada a hórreo na que se conserva e se seca o millo. Hórreo mixto apoiado sobre cinco cepas de pedra e con Tornarratos que consta de aleiros construídos voando o piso da cámara. Cámara formada por: a grade, construída a base de anchas pezas de pedra de granito, e o recinto, formado por piares e penal de pedra e doelas e faixas de madeira. Cuberta a dúas augas de tella cerámica curva. O penal principal e o traseiro carecen de elementos ornamentais. Situado en Quintás, nunha parcela na que forma parte dun conxunto de vivenda unifamiliar coas súas edificacións adxectivas e un pombal. Ámbito rural formado por prados, terreos de cultivo, monte alto, monte baixo e edificacións illadas tanto tradicionais como de nova construción.



**CLASIFICACIÓN DO SOLO**

- Delimitación de Solo Urbano
- SNR
- SRPI
- SUD
- SRPO
- SRPAU
- SRPPC
- SRPPX
- SRPEN
- SRPA
- SPRF

**PATRIMONIO CULTURAL**

- Patrimonio Cultural
- BIC
- Contorno de protección
- Patrimonio Arqueolóxico**
- API - Área de Protección Integral
- CPX - Contorno de protección de Xacemento
- Vías culturais**
- Camiño de Santiago
- Camiño Real

GRÁFICO DE FOLLAS

|    |    |    |    |    |    |    |    |    |    |    |    |    |    |    |    |    |    |    |    |    |    |    |    |    |    |    |    |    |    |    |    |    |    |    |    |    |    |    |    |    |    |    |    |    |    |    |    |    |    |    |    |    |    |    |    |    |    |    |    |    |    |    |    |    |    |    |    |    |    |    |    |    |    |    |    |    |    |    |    |    |    |    |    |    |    |    |    |    |    |    |    |    |    |    |    |    |    |    |    |    |    |    |    |    |    |    |    |    |    |    |    |    |    |    |    |    |    |    |    |    |    |    |    |    |    |    |    |    |    |    |    |    |    |
|----|----|----|----|----|----|----|----|----|----|----|----|----|----|----|----|----|----|----|----|----|----|----|----|----|----|----|----|----|----|----|----|----|----|----|----|----|----|----|----|----|----|----|----|----|----|----|----|----|----|----|----|----|----|----|----|----|----|----|----|----|----|----|----|----|----|----|----|----|----|----|----|----|----|----|----|----|----|----|----|----|----|----|----|----|----|----|----|----|----|----|----|----|----|----|----|----|----|----|----|----|----|----|----|----|----|----|----|----|----|----|----|----|----|----|----|----|----|----|----|----|----|----|----|----|----|----|----|----|----|----|----|----|----|
| A1 | A2 | B1 | B2 | B3 | B4 | C1 | C2 | C3 | C4 | C5 | C6 | D1 | D2 | D3 | D4 | D5 | D6 | D7 | E1 | E2 | E3 | E4 | E5 | E6 | E7 | F1 | F2 | F3 | F4 | F5 | F6 | F7 | G1 | G2 | G3 | G4 | G5 | G6 | G7 | G8 | H1 | H2 | H3 | H4 | H5 | H6 | H7 | H8 | I1 | I2 | I3 | I4 | I5 | I6 | I7 | I8 | J1 | J2 | J3 | J4 | J5 | J6 | J7 | J8 | K1 | K2 | K3 | K4 | K5 | K6 | K7 | K8 | L1 | L2 | L3 | L4 | L5 | L6 | L7 | L8 | M1 | M2 | M3 | M4 | M5 | M6 | M7 | M8 | N1 | N2 | N3 | N4 | N5 | N6 | N7 | N8 | O1 | O2 | O3 | O4 | O5 | O6 | O7 | O8 | P1 | P2 | P3 | P4 | P5 | P6 | P7 | P8 | Q1 | Q2 | Q3 | Q4 | Q5 | Q6 | Q7 | R1 | R2 | R3 | R4 | R5 | R6 | R7 | S1 | S2 | S3 | S4 | S5 | S6 | S7 |
|----|----|----|----|----|----|----|----|----|----|----|----|----|----|----|----|----|----|----|----|----|----|----|----|----|----|----|----|----|----|----|----|----|----|----|----|----|----|----|----|----|----|----|----|----|----|----|----|----|----|----|----|----|----|----|----|----|----|----|----|----|----|----|----|----|----|----|----|----|----|----|----|----|----|----|----|----|----|----|----|----|----|----|----|----|----|----|----|----|----|----|----|----|----|----|----|----|----|----|----|----|----|----|----|----|----|----|----|----|----|----|----|----|----|----|----|----|----|----|----|----|----|----|----|----|----|----|----|----|----|----|----|----|----|

REFERENCIAS AOS PLANOS DE ORDENACIÓN:  
Plano SR: C5  
Plano SNR: 184/193

Fonte de datos / Fuente de datos:  
- Elaboración propia / Concello de Silleda  
- Elaboración propia / Concello de Silleda





Código do elemento: **23.06**

Página 346 de 473

ESCALA 1:5.000  
0 25 50 100 Metros

Denominación:  
**Cruceiro en Pazos**  
Localización: **Pazos**  
Parroquia: **P. de Pazos (San Martiño)**

Coordenadas UTM:  
UTM X: **559185** / UTM Y: **4734110**  
Sistema de coordenadas:  
Proxección: (U.T.M.) ETRS89 Zona 29N  
epsg: 25829  
Unidades: metros

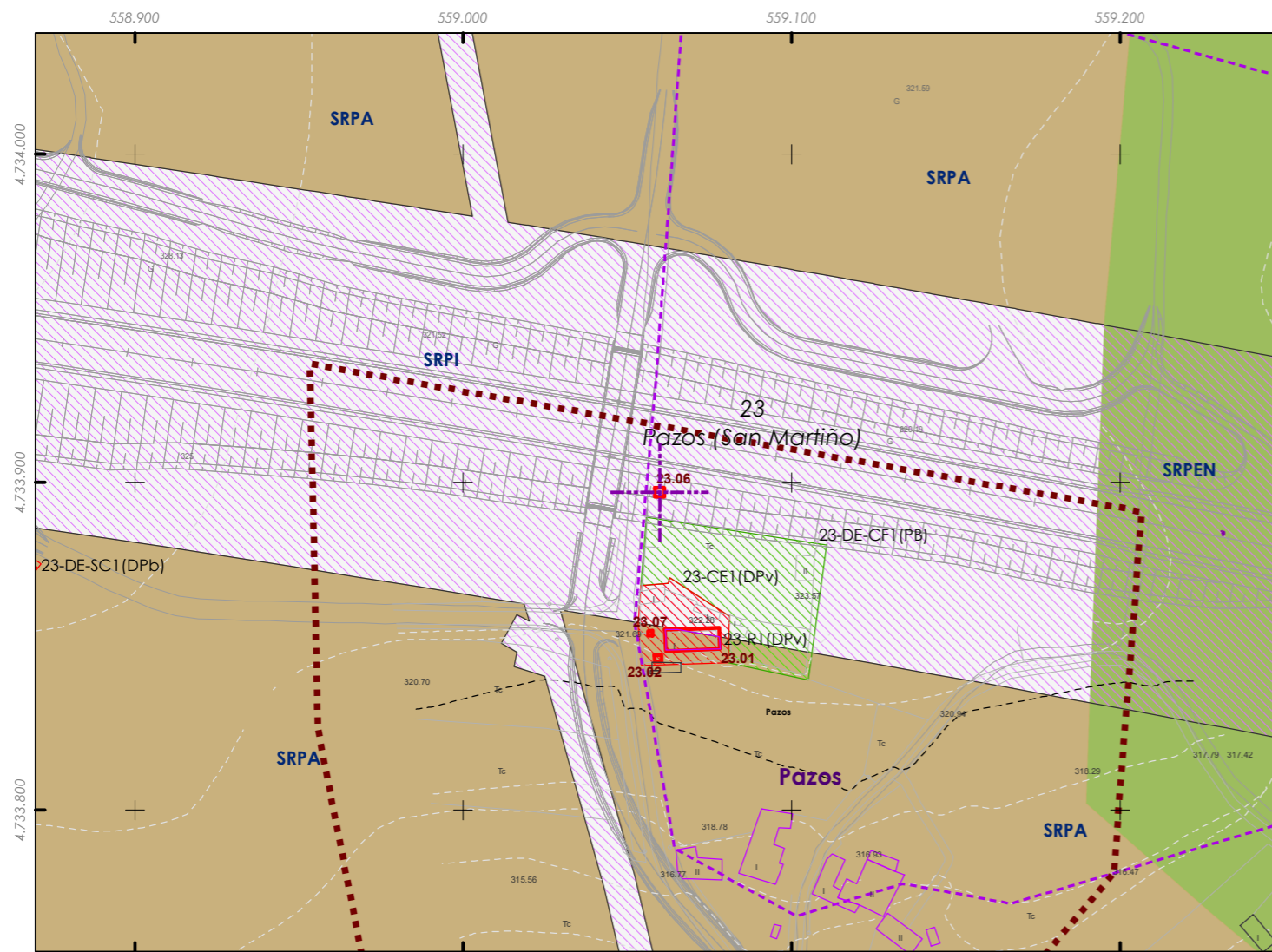
Ordenanza ou norma de aplicación:  
**Patrimonio cultural**  
Nivel de protección do ben:  
**Integral**

Titularidade:  
**Privada**  
Clasificación do solo:  
**SRPI**  
Uso actual:  
**Relixioso**

Obras permitidas:  
**As permitidas segundo o nivel de protección.**  
Determinacións para a súa conservación, rehabilitación, mellora ou recuperación:  
**Mellora e conservación do ben.**

Estado de conservación:  
Bo

Descrición do ben:  
Cruceiro sobre plataforma de dúas bancadas. Base cuadrangular con arestas rectas e placa con gravado nunha das súas caras. O fuste ten unha sección circular. Capitel dórico con collarino. Cruz de brazos circulares coa imaxe de Cristo crucificado á fronte e dunha Virxe orante na parte superior. Ámbito rural formado por prados, terreos de cultivo e arboredo.



**CLASIFICACIÓN DO SOLO**

- Delimitación de Solo Urbano
- SNR
- SRPI
- SUD
- SRPO
- SRPAU
- SRPPC
- SRPPX
- SRPEN
- SRPA
- SRPF

**PATRIMONIO CULTURAL**

- Patrimonio Cultural
- BIC
- Contorno de protección
- Patrimonio Arqueolóxico**
- API - Área de Protección Integral
- CPX - Contorno de protección de Xacemento
- Vías culturais**
- Camiño de Santiago
- Camiño Real

GRÁFICO DE FOLLAS

|    |    |    |    |    |    |    |    |    |    |    |    |    |    |    |    |    |    |    |    |    |    |    |    |
|----|----|----|----|----|----|----|----|----|----|----|----|----|----|----|----|----|----|----|----|----|----|----|----|
| A1 | A2 | B1 | B2 | B3 | B4 | C1 | C2 | C3 | C4 | C5 | C6 | D1 | D2 | D3 | D4 | D5 | D6 | D7 |    |    |    |    |    |
| E1 | E2 | E3 | E4 | E5 | E6 | E7 | F1 | F2 | F3 | F4 | F5 | F6 | F7 | G1 | G2 | G3 | G4 | G5 | G6 | G7 | G8 |    |    |
| H1 | H2 | H3 | H4 | H5 | H6 | H7 | H8 | I1 | I2 | I3 | I4 | I5 | I6 | I7 | I8 | J1 | J2 | J3 | J4 | J5 | J6 | J7 | J8 |
| K1 | K2 | K3 | K4 | K5 | K6 | K7 | K8 | L1 | L2 | L3 | L4 | L5 | L6 | L7 | L8 | M1 | M2 | M3 | M4 | M5 | M6 | M7 | M8 |
| N1 | N2 | N3 | N4 | N5 | N6 | N7 | N8 | O1 | O2 | O3 | O4 | O5 | O6 | O7 | O8 | P1 | P2 | P3 | P4 | P5 | P6 | P7 | P8 |
| Q1 | Q2 | Q3 | Q4 | Q5 | Q6 | Q7 | Q8 | R1 | R2 | R3 | R4 | R5 | R6 | R7 | R8 | S1 | S2 | S3 | S4 | S5 | S6 | S7 | S8 |

REFERENCIAS AOS PLANOS DE ORDENACIÓN:  
Plano SR: D5  
Plano SNR: -

Fonte de datos / Fuente de datos:  
- Elaboración propia / Concello de Silleda  
- Elaboración propia / Concello de Silleda





Código do elemento: **23.07**

Página 347 de 473

ESCALA 1:5.000  
0 25 50 100 Metros

Denominación:  
**Pila bautismal en Pazos**  
Localización: **Pazos**  
Parroquia: **P. de Pazos (San Martiño)**

Coordenadas UTM:  
UTM X: **559182** / UTM Y: **4734070**  
Sistema de coordenadas:  
Proxección: (U.T.M.) ETRS89 Zona 29N  
epsg: 25829  
Unidades: metros

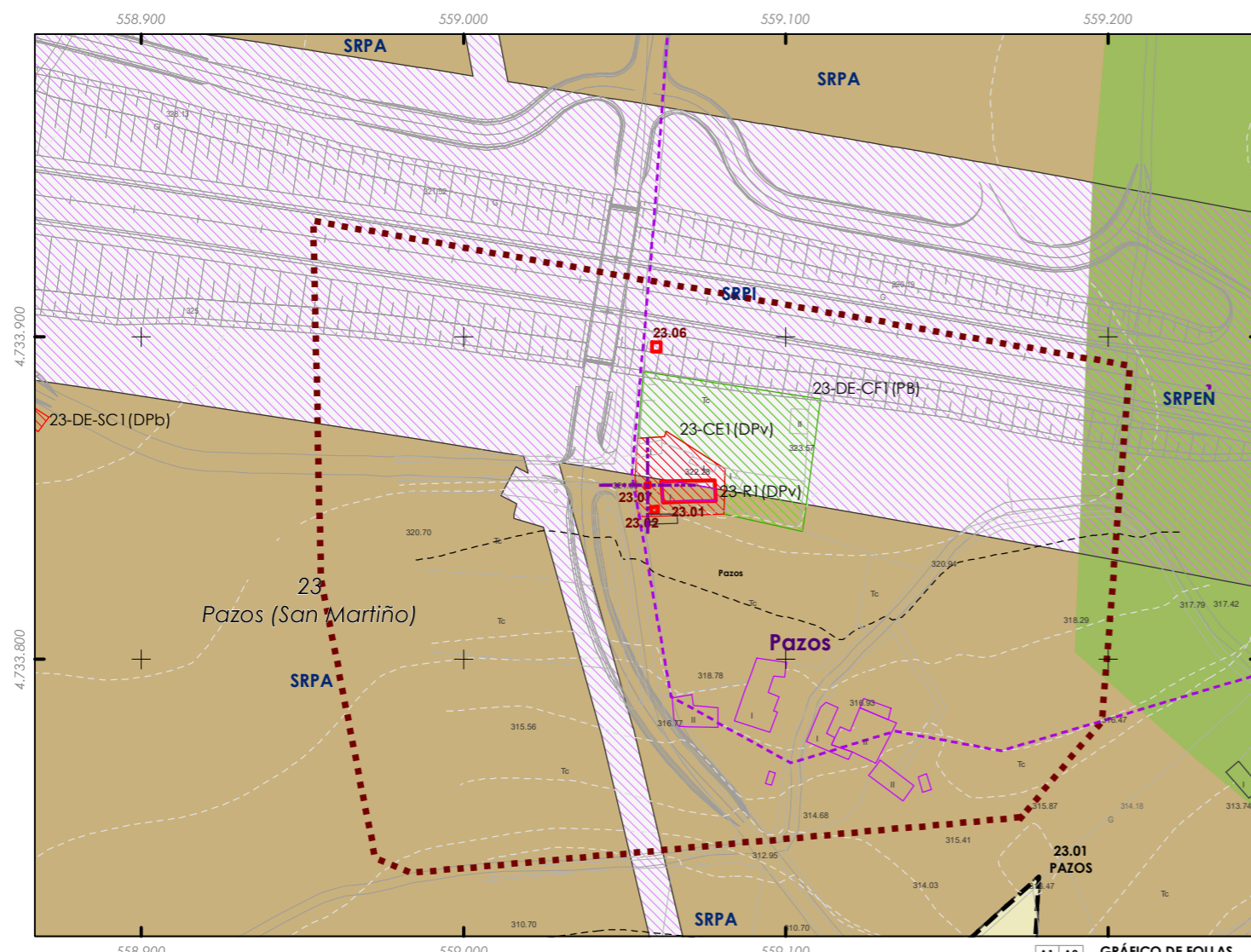
Ordenanza ou norma de aplicación:  
**Patrimonio cultural**  
Nivel de protección do ben:  
**Integral**

Titularidade:  
**Privada**  
Clasificación do solo:  
**SRPA**  
Uso actual:  
**Relixioso**

Obras permitidas:  
**As permitidas segundo o nivel de protección.**  
Determinacións para a súa conservación, rehabilitación, mellora ou recuperación:  
**Mellora e conservación do ben.**

Estado de conservación:  
Bo

Descrición do ben:  
Situada no interior da parcela da igrexa. Pila de pedra que consta de dous corpos: fuste e pila. O seu fuste é de sección circular e a pila cóncava, profunda. Utilizada para administrar o sacramento do bautismo. Ámbito rural formado por prados, terreos de cultivo e arboredo.



**CLASIFICACIÓN DO SOLO**

- Delimitación de Solo Urbano
- SNR
- SRPI
- SUD
- SRPO
- SRPAU
- SRPPC
- SRPPX
- SRPEN
- SRPA
- SRPF

**PATRIMONIO CULTURAL**

- Patrimonio Cultural
- BIC
- Contorno de protección
- Patrimonio Arqueolóxico**
- API - Área de Protección Integral
- CPX - Contorno de protección de Xacemento
- Vías culturais**
- Camiño de Santiago
- Camiño Real

GRÁFICO DE FOLLAS

|    |    |    |    |    |    |    |    |    |    |    |    |    |    |    |    |    |    |    |    |    |    |    |    |    |    |    |    |    |    |    |    |    |    |    |    |    |    |    |    |    |    |    |    |    |    |    |    |    |    |    |    |    |    |    |    |    |    |    |    |    |    |    |    |    |    |    |    |    |    |    |    |    |    |    |    |    |    |    |    |    |    |    |    |    |    |    |    |    |    |    |    |    |    |    |    |    |    |    |    |    |    |    |    |    |    |    |    |    |    |    |    |    |    |    |    |    |    |    |    |    |    |    |    |    |    |    |    |    |    |    |    |    |    |    |    |    |
|----|----|----|----|----|----|----|----|----|----|----|----|----|----|----|----|----|----|----|----|----|----|----|----|----|----|----|----|----|----|----|----|----|----|----|----|----|----|----|----|----|----|----|----|----|----|----|----|----|----|----|----|----|----|----|----|----|----|----|----|----|----|----|----|----|----|----|----|----|----|----|----|----|----|----|----|----|----|----|----|----|----|----|----|----|----|----|----|----|----|----|----|----|----|----|----|----|----|----|----|----|----|----|----|----|----|----|----|----|----|----|----|----|----|----|----|----|----|----|----|----|----|----|----|----|----|----|----|----|----|----|----|----|----|----|----|----|
| A1 | A2 | B1 | B2 | B3 | B4 | C1 | C2 | C3 | C4 | C5 | C6 | D1 | D2 | D3 | D4 | D5 | D6 | D7 | E1 | E2 | E3 | E4 | E5 | E6 | E7 | F1 | F2 | F3 | F4 | F5 | F6 | F7 | G1 | G2 | G3 | G4 | G5 | G6 | G7 | G8 | H1 | H2 | H3 | H4 | H5 | H6 | H7 | H8 | I1 | I2 | I3 | I4 | I5 | I6 | I7 | I8 | J1 | J2 | J3 | J4 | J5 | J6 | J7 | J8 | K1 | K2 | K3 | K4 | K5 | K6 | K7 | K8 | L1 | L2 | L3 | L4 | L5 | L6 | L7 | L8 | M1 | M2 | M3 | M4 | M5 | M6 | M7 | M8 | N1 | N2 | N3 | N4 | N5 | N6 | N7 | N8 | O1 | O2 | O3 | O4 | O5 | O6 | O7 | O8 | P1 | P2 | P3 | P4 | P5 | P6 | P7 | P8 | Q1 | Q2 | Q3 | Q4 | Q5 | Q6 | Q7 | Q8 | R1 | R2 | R3 | R4 | R5 | R6 | R7 | R8 | S1 | S2 | S3 | S4 | S5 | S6 | S7 | S8 |
|----|----|----|----|----|----|----|----|----|----|----|----|----|----|----|----|----|----|----|----|----|----|----|----|----|----|----|----|----|----|----|----|----|----|----|----|----|----|----|----|----|----|----|----|----|----|----|----|----|----|----|----|----|----|----|----|----|----|----|----|----|----|----|----|----|----|----|----|----|----|----|----|----|----|----|----|----|----|----|----|----|----|----|----|----|----|----|----|----|----|----|----|----|----|----|----|----|----|----|----|----|----|----|----|----|----|----|----|----|----|----|----|----|----|----|----|----|----|----|----|----|----|----|----|----|----|----|----|----|----|----|----|----|----|----|----|----|

REFERENCIAS AOS PLANOS DE ORDENACIÓN:  
Plano SR: D5  
Plano SNR: -

Fuente de datos / Fuente de datos:  
- Elaboración propia / Concello de Silleda  
- Elaboración propia / Concello de Silleda





Código do elemento: **24.01**

Página 348 de 473

ESCALA 1:5.000  
0 25 50 100 Metros

Denominación:  
**Igrexa parroquial de San Xiao**  
Localización: **Portapiñeiro**  
Parroquia: **P. de Piñeiro (San Xiao)**

Coordenadas UTM:  
UTM X: **555623** / UTM Y: **4733140**  
Sistema de coordenadas:  
Proyección: (U.T.M.) ETRS89 Zona 29N  
epsg: 25829  
Unidades: metros

Ordenanza ou norma de aplicación:  
**Patrimonio cultural**  
Nivel de protección do ben:  
**Integral**

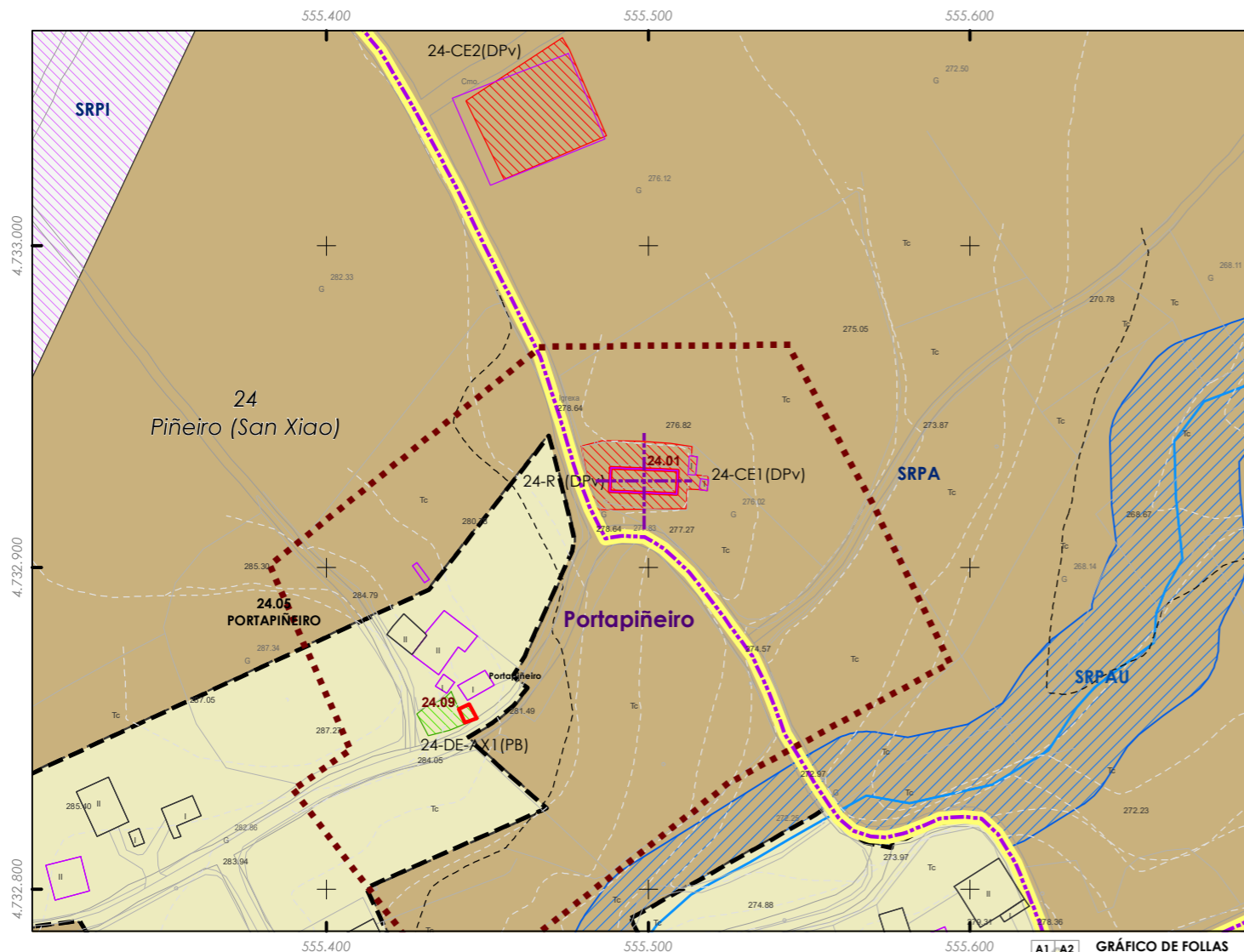
Titularidade:  
**Privada**  
Clasificación do solo:  
**SRPA**  
Uso actual:  
**Relixioso**

Obras permitidas:  
**As permitidas segundo o nivel de protección.**  
Determinacións para a súa conservación, rehabilitación, mellora ou recuperación:  
**Mellora e conservación do ben.**

Estado de conservación:  
Bo

**Descrición do ben:**

Igrexa de planta rectangular, con única nave. Muros de cadeirado e cachotaría, revestidos en dous dos seus alzados en morteiro. Cuberta a dúas augas formada por armazón de madeira e cubrición de tella cerámica curva. Frontais con porta en arco alintelado en marcada con molduras e óculo. Cornixa moldurada con remates acroterios nos laterais. Fiestras rectangulares. Espadana de dous corpos con ocos formando arcos de medio punto, con elementos ornamentais como remate. Situada en Portapiñeiro, ao bordo da estrada Local do núcleo. Ámbito rural formado por prados, terreos de cultivo e edificacións tradicionais e de nova construción illadas.



**CLASIFICACIÓN DO SOLO**

- Delimitación de Solo Urbano
- SNR
- SRPI
- SUD
- SRPO
- SRPAU
- SRPPC
- SRPPX
- SRPEN
- SRPA
- SRPF

**PATRIMONIO CULTURAL**

- Patrimonio Cultural
- BIC
- Contorno de protección
- Patrimonio Arqueolóxico
- API - Área de Protección Integral
- CPX - Contorno de protección de Xacemento
- Vías culturais
- Camiño de Santiago
- Camiño Real

| GRÁFICO DE FOLLAS |    |    |    |    |    |    |    |
|-------------------|----|----|----|----|----|----|----|
| A1                | A2 | B1 | B2 | B3 | B4 | C1 | C2 |
| B1                | B2 | B3 | B4 | C5 | C6 | D1 | D2 |
| D1                | D2 | D3 | D4 | D5 | D6 | D7 | D8 |
| E1                | E2 | E3 | E4 | E5 | E6 | E7 | E8 |
| F1                | F2 | F3 | F4 | F5 | F6 | F7 | F8 |
| G1                | G2 | G3 | G4 | G5 | G6 | G7 | G8 |
| H1                | H2 | H3 | H4 | H5 | H6 | H7 | H8 |
| I1                | I2 | I3 | I4 | I5 | I6 | I7 | I8 |
| J1                | J2 | J3 | J4 | J5 | J6 | J7 | J8 |
| K1                | K2 | K3 | K4 | K5 | K6 | K7 | K8 |
| L1                | L2 | L3 | L4 | L5 | L6 | L7 | L8 |
| M1                | M2 | M3 | M4 | M5 | M6 | M7 | M8 |
| N1                | N2 | N3 | N4 | N5 | N6 | N7 | N8 |
| O1                | O2 | O3 | O4 | O5 | O6 | O7 | O8 |
| P1                | P2 | P3 | P4 | P5 | P6 | P7 | P8 |
| Q1                | Q2 | Q3 | Q4 | Q5 | Q6 | Q7 | Q8 |
| R1                | R2 | R3 | R4 | R5 | R6 | R7 | R8 |
| S1                | S2 | S3 | S4 | S5 | S6 | S7 | S8 |

REFERENCIAS AOS PLANOS DE ORDENACIÓN:  
Plano SR: E3  
Plano SNR: 162/193

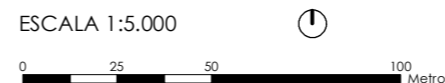
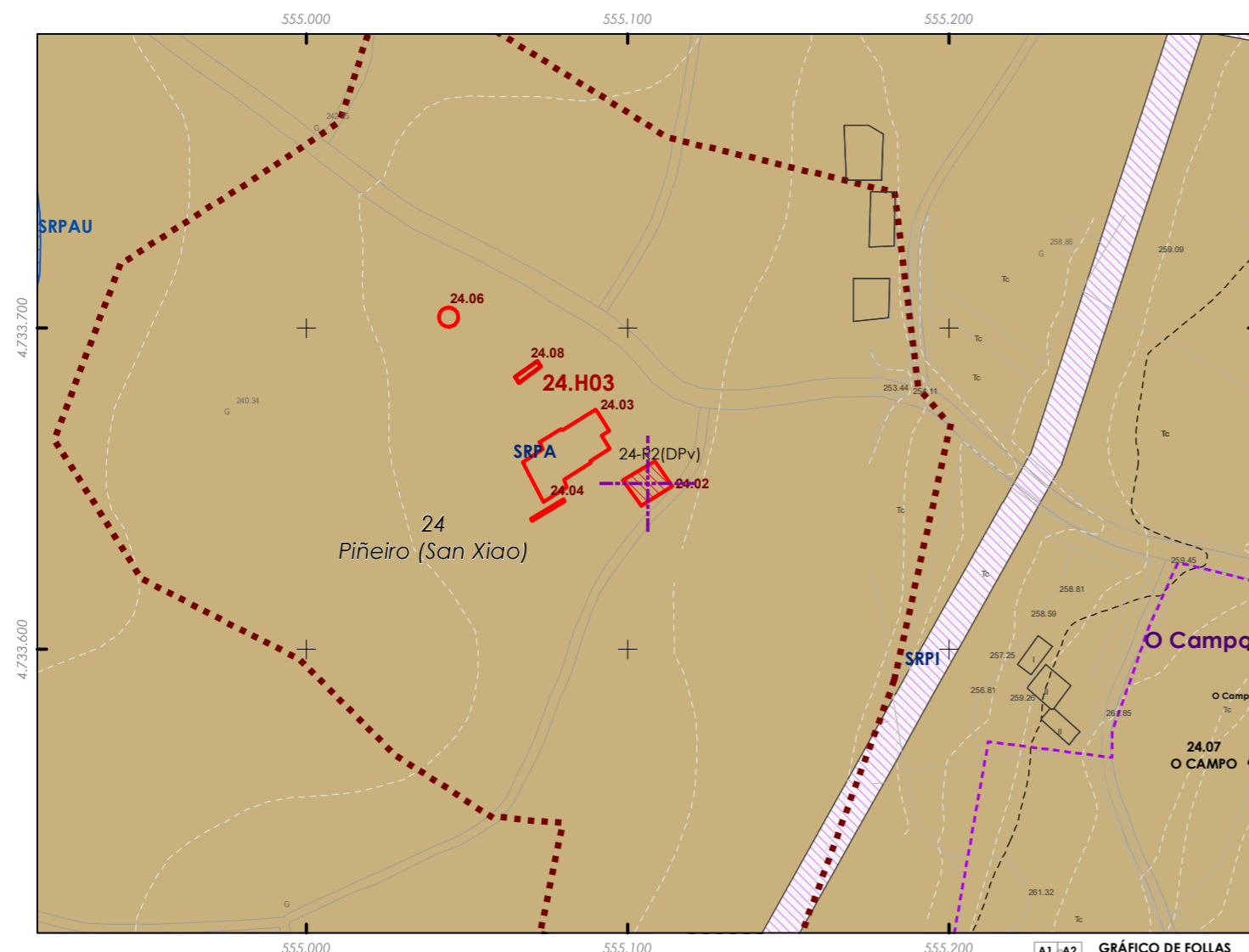
Fuente de datos / Fuente de datos:  
- Elaboración propia / Concello de Silleda  
- Elaboración propia / Concello de Silleda





Código do elemento: **24.02**

Página 349 de 473



Denominación:  
**Capela da casa de Carricova**  
Localización: **Carricova**  
Parroquia: **P. de Piñeiro (San Xiao)**

Coordenadas UTM:  
UTM X: **555231** / UTM Y: **4733870**  
Sistema de coordenadas:  
Proxección: (U.T.M.) ETRS89 Zona 29N  
epsg: 25829  
Unidades: metros

Ordenanza ou norma de aplicación:  
**Patrimonio cultural**  
Nivel de protección do ben:  
**Integral**

Titularidade:  
**Privada**  
Clasificación do solo:  
**SRPA**  
Uso actual:  
**Sen uso**

Obras permitidas:  
**As permitidas segundo o nivel de protección.**  
Determinacións para a súa conservación, rehabilitación, mellora ou recuperación:  
**Recuperación do ben acorde ao seu nivel de protección.**  
**Recuperación da contorna do mesmo.**

Estado de conservación:  
Ruína

Descrición do ben:  
Construción de planta rectangular e muros exteriores de cachotaría. A cuberta foi destruída pola vexetación e arboredo que a cobren, ao igual que gran parte dos seus muros. Situada no interior dunha parcela privada pertencente á Casa De Carricova. Ámbito rural formado por prados, terreos de cultivo e arboredo.

**CLASIFICACIÓN DO SOLO**

- Delimitación de Solo Urbano
- SNR
- SRPI
- SUD
- SRPO
- SRPAU
- SRPPC
- SRPPX
- SRPEN
- SRPA
- SPRF

**PATRIMONIO CULTURAL**

- Patrimonio Cultural
- BIC
- Contorno de protección
- Patrimonio Arqueolóxico
- API - Área de Protección Integral
- CPX - Contorno de protección de Xacemento
- Vías culturais
- Camiño de Santiago
- Camiño Real

GRÁFICO DE FOLLAS

|    |    |    |    |    |    |    |    |    |    |    |    |    |    |    |    |    |    |    |    |    |    |    |    |    |    |    |    |    |    |    |    |    |    |    |    |    |    |    |    |    |    |    |    |    |    |    |    |    |    |    |    |    |    |    |    |    |    |    |    |    |    |    |    |    |    |    |    |    |    |    |    |    |    |    |    |    |    |    |    |    |    |    |    |    |    |    |    |    |    |    |    |    |    |    |    |    |    |    |    |    |    |    |    |    |    |    |    |    |    |    |    |    |    |    |    |    |    |    |    |    |    |    |    |    |    |    |    |    |    |    |    |    |    |    |    |    |
|----|----|----|----|----|----|----|----|----|----|----|----|----|----|----|----|----|----|----|----|----|----|----|----|----|----|----|----|----|----|----|----|----|----|----|----|----|----|----|----|----|----|----|----|----|----|----|----|----|----|----|----|----|----|----|----|----|----|----|----|----|----|----|----|----|----|----|----|----|----|----|----|----|----|----|----|----|----|----|----|----|----|----|----|----|----|----|----|----|----|----|----|----|----|----|----|----|----|----|----|----|----|----|----|----|----|----|----|----|----|----|----|----|----|----|----|----|----|----|----|----|----|----|----|----|----|----|----|----|----|----|----|----|----|----|----|----|
| A1 | A2 | B1 | B2 | B3 | B4 | C1 | C2 | C3 | C4 | C5 | C6 | D1 | D2 | D3 | D4 | D5 | D6 | D7 | E1 | E2 | E3 | E4 | E5 | E6 | E7 | F1 | F2 | F3 | F4 | F5 | F6 | F7 | G1 | G2 | G3 | G4 | G5 | G6 | G7 | G8 | H1 | H2 | H3 | H4 | H5 | H6 | H7 | H8 | I1 | I2 | I3 | I4 | I5 | I6 | I7 | I8 | J1 | J2 | J3 | J4 | J5 | J6 | J7 | J8 | K1 | K2 | K3 | K4 | K5 | K6 | K7 | K8 | L1 | L2 | L3 | L4 | L5 | L6 | L7 | L8 | M1 | M2 | M3 | M4 | M5 | M6 | M7 | M8 | N1 | N2 | N3 | N4 | N5 | N6 | N7 | N8 | O1 | O2 | O3 | O4 | O5 | O6 | O7 | O8 | P1 | P2 | P3 | P4 | P5 | P6 | P7 | P8 | Q1 | Q2 | Q3 | Q4 | Q5 | Q6 | Q7 | Q8 | R1 | R2 | R3 | R4 | R5 | R6 | R7 | R8 | S1 | S2 | S3 | S4 | S5 | S6 | S7 | S8 |
|----|----|----|----|----|----|----|----|----|----|----|----|----|----|----|----|----|----|----|----|----|----|----|----|----|----|----|----|----|----|----|----|----|----|----|----|----|----|----|----|----|----|----|----|----|----|----|----|----|----|----|----|----|----|----|----|----|----|----|----|----|----|----|----|----|----|----|----|----|----|----|----|----|----|----|----|----|----|----|----|----|----|----|----|----|----|----|----|----|----|----|----|----|----|----|----|----|----|----|----|----|----|----|----|----|----|----|----|----|----|----|----|----|----|----|----|----|----|----|----|----|----|----|----|----|----|----|----|----|----|----|----|----|----|----|----|----|

REFERENCIAS AOS PLANOS DE ORDENACIÓN:  
Plano SR: D2  
Plano SNR: -

Fuente de datos / Fuente de datos:  
- Elaboración propia / Concello de Silleda  
- Elaboración propia / Concello de Silleda

