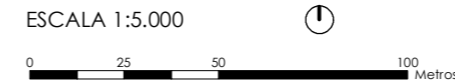
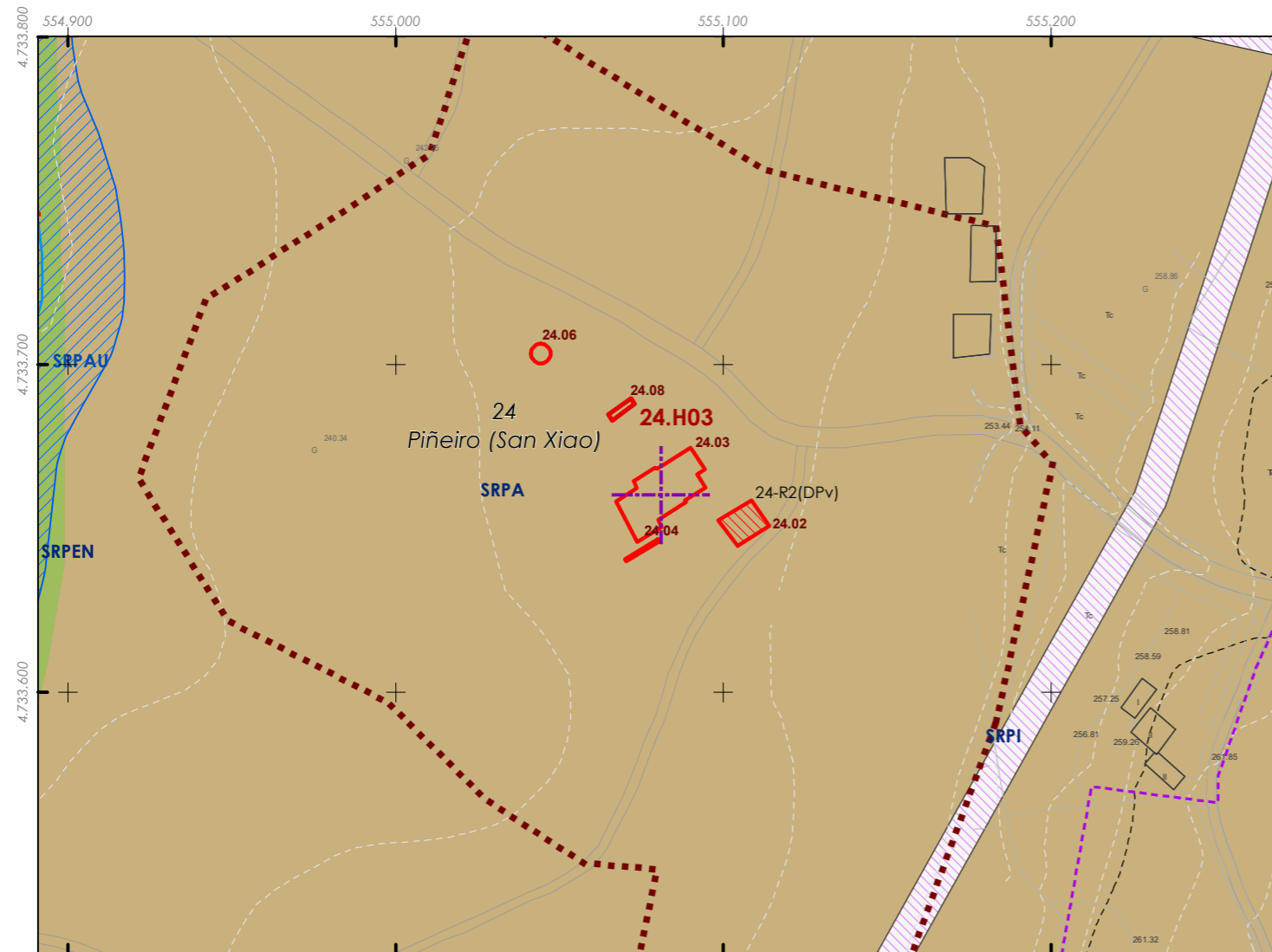




Código do elemento: **24.03**

Página 350 de 473



Denominación:
Casa de Carricova
Localización: Carricova
Parroquia: P. de Piñeiro (San Xiao)

Coordenadas UTM:
UTM X: **555205** / UTM Y: **4733880**
Sistema de coordenadas:
Proyección: (U.T.M.) ETRS89 Zona 29N
epsg: 25829
Unidades: metros

Ordenanza ou norma de aplicación:
Patrimonio cultural
Nivel de protección do ben:
Estrutural
O escudo BIC decreto do 22/04/1949 de protección de castelos e o artigo 83.3 da lei 5/2016 (LPGC).
Obras permitidas:
As permitidas segundo o nivel de protección.
Determinacións para a súa conservación, rehabilitación, mellora ou recuperación:
Mellora e conservación do ben. Recuperación da contorna do mesmo.

Titularidade:
Privada
Clasificación do solo:
SRPA
Uso actual:
Residencial

Estado de conservación:
Bo

Descrición do ben:
Muros de cachotaría con elementos nobres de cadeirado en perímetro de vans e cornixais. Cuberta formada por armazón de madeira e cubrición de tella curva. Pórtico baixo prolongación de cuberta. Porta de acceso alintelada e fiestras rectangulares con batente en catro corpos. Carpintaría de madeira. Pedra de armas cun dos seus alzados. Ámbito formado por prados, terreos de cultivo e arboredo.

CLASIFICACIÓN DO SOLO

- Delimitación de Solo Urbano
- SNR
- SRPI
- SUD
- SRPO
- SRPAU
- SRPPC
- SRPPX
- SRPEN
- SRPA
- SPRF

PATRIMONIO CULTURAL

- Patrimonio Cultural
- BIC
- Contorno de protección
- Patrimonio Arqueolóxico**
- API - Área de Protección Integral
- CPX - Contorno de protección de Xacemento
- Vías culturais**
- Camiño de Santiago
- *** Camiño Real

GRÁFICO DE FOLLAS

A1	A2	B1	B2	B3	B4	C1	C2	C3	C4	C5	C6	D1	D2	D3	D4	D5	D6	D7	E1	E2	E3	E4	E5	E6	E7	F1	F2	F3	F4	F5	F6	F7	G1	G2	G3	G4	G5	G6	G7	G8	H1	H2	H3	H4	H5	H6	H7	H8	I1	I2	I3	I4	I5	I6	I7	I8	J1	J2	J3	J4	J5	J6	J7	J8	K1	K2	K3	K4	K5	K6	K7	K8	L1	L2	L3	L4	L5	L6	L7	L8	M1	M2	M3	M4	M5	M6	M7	M8	N1	N2	N3	N4	N5	N6	N7	N8	O1	O2	O3	O4	O5	O6	O7	O8	P1	P2	P3	P4	P5	P6	P7	P8	Q1	Q2	Q3	Q4	Q5	Q6	Q7	Q8	R1	R2	R3	R4	R5	R6	R7	R8	S1	S2	S3	S4	S5	S6	S7	S8
----	----	----	----	----	----	----	----	----	----	----	----	----	----	----	----	----	----	----	----	----	----	----	----	----	----	----	----	----	----	----	----	----	----	----	----	----	----	----	----	----	----	----	----	----	----	----	----	----	----	----	----	----	----	----	----	----	----	----	----	----	----	----	----	----	----	----	----	----	----	----	----	----	----	----	----	----	----	----	----	----	----	----	----	----	----	----	----	----	----	----	----	----	----	----	----	----	----	----	----	----	----	----	----	----	----	----	----	----	----	----	----	----	----	----	----	----	----	----	----	----	----	----	----	----	----	----	----	----	----	----	----	----	----	----	----	----

REFERENCIAS AOS PLANOS DE ORDENACIÓN:
Plano SR: D2
Plano SNR: -

Fuente de datos / Fuente de datos:
- Elaboración propia / Concello de Silleda
- Elaboración propia / Concello de Silleda





Código do elemento: **24.04**

Página 351 de 473

ESCALA 1:5.000
0 25 50 100 Metros

Denominación:
Fonte e bebedeiro da casa de Carricova
Localización: Carricova
Parroquia: P. de Piñeiro (San Xiao)

Coordenadas UTM:
UTM X: **555200** / UTM Y: **4733860**
Sistema de coordenadas:
Proyección: (U.T.M.) ETRS89 Zona 29N
epsg: 25829
Unidades: metros

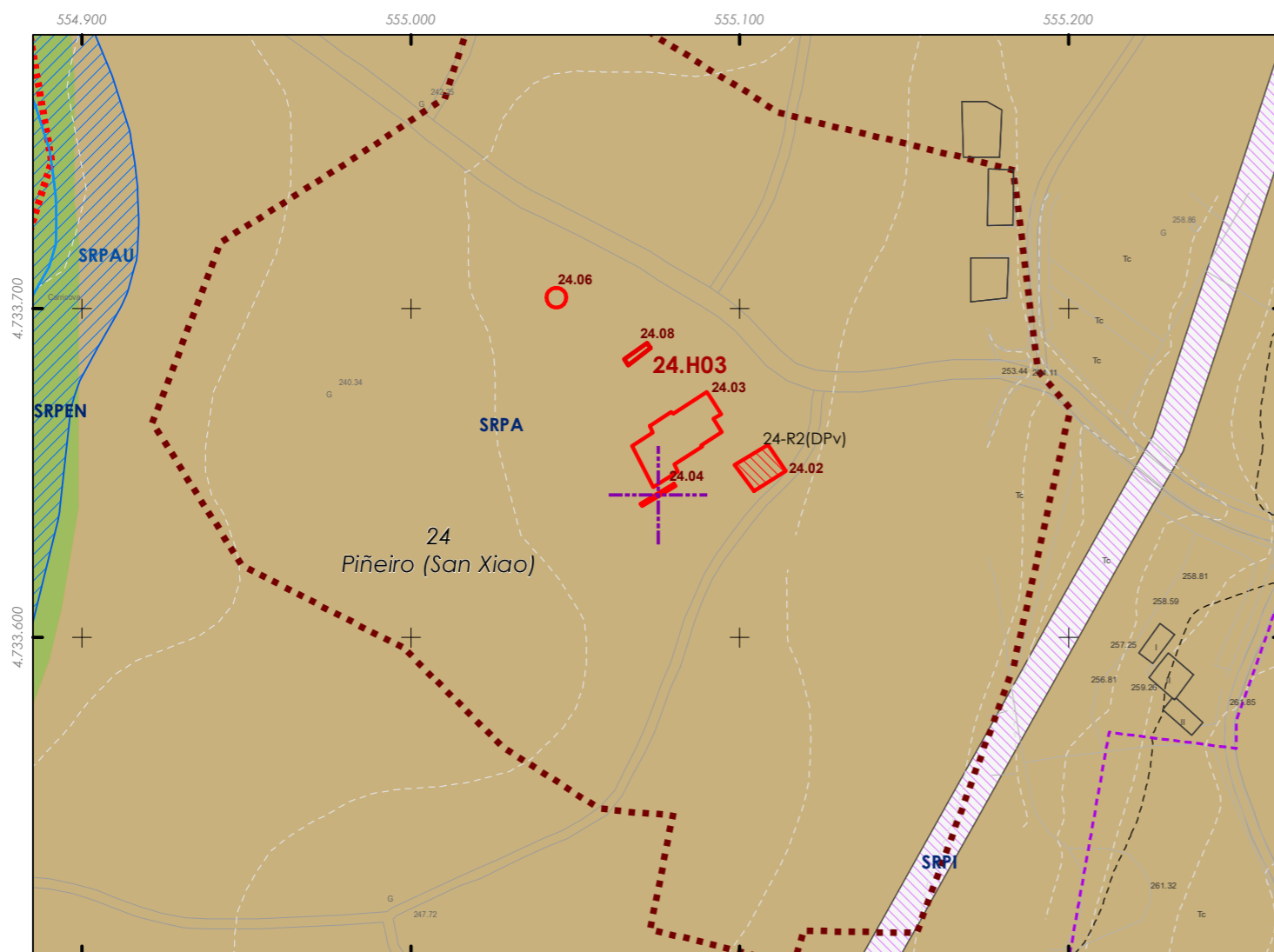
Ordenanza ou norma de aplicación:
Patrimonio cultural
Nivel de protección do ben:
Estrutural

Titularidade:
Pública
Clasificación do solo:
SRPA
Uso actual:
Fonte

Obras permitidas:
As permitidas segundo o nivel de protección.
Determinacións para a súa conservación, rehabilitación, mellora ou recuperación:
Mellora e conservación do ben. Recuperación da contorna do mesmo.

Estado de conservación:
Bo

Descrición do ben:
Pertence ao grupo de fontes de manancial ou mina. Consiste nun depósito onde se estanca a auga procedente dun manancial feito mediante unha escavación no terreo. Consta dun cano de pedra lixeiramente inclinado, este conduce a auga ao exterior. A auga é vertida nunha pila de planta rectangular que consta dunha única peza de pedra tallada, con función de bebedeiro. Situada nunha parcela privada pertencente á casa de Carricova. Ámbito rural formado por prados, terreos de cultivo e arboredo.



CLASIFICACIÓN DO SOLO

- Delimitación de Solo Urbano
- SNR
- SRPI
- SUD
- SRPO
- SRPAU
- SRPPC
- SRPPX
- SRPEN
- SRPA
- SRPF

PATRIMONIO CULTURAL


- Patrimonio Cultural
- BIC
- Contorno de protección
- Patrimonio Arqueolóxico**
- API - Área de Protección Integral
- CPX - Contorno de protección de Xacemento
- Vías culturais**
- Camiño de Santiago
- Camiño Real

GRÁFICO DE FOLLAS

A1	A2	B1	B2	B3	B4	C1	C2	C3	C4	C5	C6	D1	D2	D3	D4	D5	D6	D7	E1	E2	E3	E4	E5	E6	E7	F1	F2	F3	F4	F5	F6	F7	G1	G2	G3	G4	G5	G6	G7	G8	H1	H2	H3	H4	H5	H6	H7	H8	I1	I2	I3	I4	I5	I6	I7	I8	J1	J2	J3	J4	J5	J6	J7	J8	K1	K2	K3	K4	K5	K6	K7	K8	L1	L2	L3	L4	L5	L6	L7	L8	M1	M2	M3	M4	M5	M6	M7	M8	N1	N2	N3	N4	N5	N6	N7	N8	O1	O2	O3	O4	O5	O6	O7	O8	P1	P2	P3	P4	P5	P6	P7	P8	Q1	Q2	Q3	Q4	Q5	Q6	Q7	Q8	R1	R2	R3	R4	R5	R6	R7	R8	S1	S2	S3	S4	S5	S6	S7	S8
----	----	----	----	----	----	----	----	----	----	----	----	----	----	----	----	----	----	----	----	----	----	----	----	----	----	----	----	----	----	----	----	----	----	----	----	----	----	----	----	----	----	----	----	----	----	----	----	----	----	----	----	----	----	----	----	----	----	----	----	----	----	----	----	----	----	----	----	----	----	----	----	----	----	----	----	----	----	----	----	----	----	----	----	----	----	----	----	----	----	----	----	----	----	----	----	----	----	----	----	----	----	----	----	----	----	----	----	----	----	----	----	----	----	----	----	----	----	----	----	----	----	----	----	----	----	----	----	----	----	----	----	----	----	----	----	----

REFERENCIAS AOS PLANOS DE ORDENACIÓN:
Plano SR: D2
Plano SNR: -

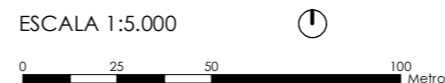
Fonte de datos / Fuente de datos:
- Elaboración propia / Concello de Silleda
- Elaboración propia / Concello de Silleda





Código do elemento: **24.05**

Página 352 de 473



Denominación:
Fonte e lavadoiro en Cuña
Localización: **Cuña**
Parroquia: **P. de Piñeiro (San Xiao)**

Coordenadas UTM:
UTM X: **555225** / UTM Y: **4733460**
Sistema de coordenadas:
Proxección: (U.T.M.) ETRS89 Zona 29N
epsg: 25829
Unidades: metros

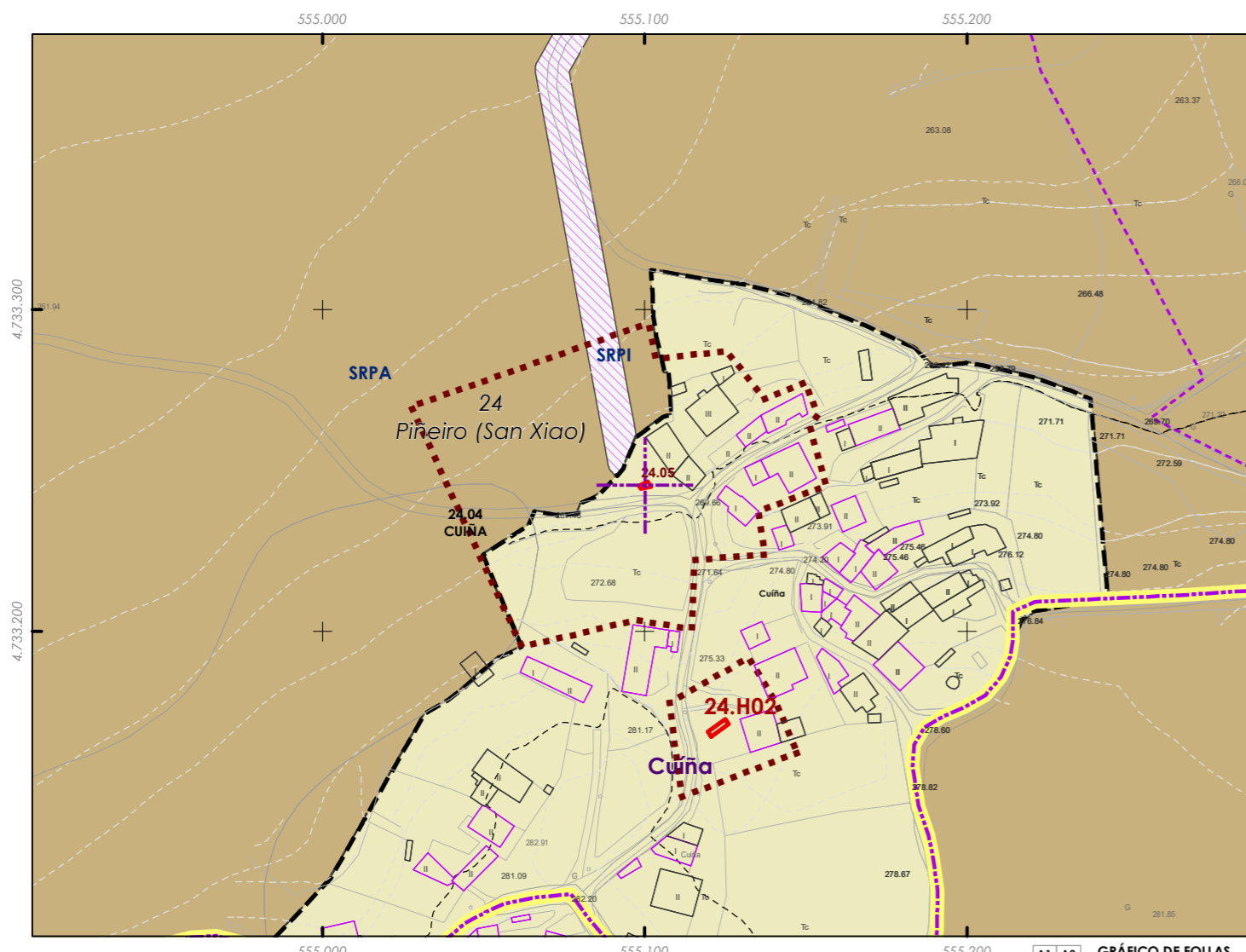
Ordenanza ou norma de aplicación:
Patrimonio cultural
Nivel de protección do ben:
Estrutural

Titularidade:
Pública
Clasificación do solo:
SNR
Uso actual:
Fonte

Obras permitidas:
As permitidas segundo o nivel de protección.
Determinacións para a súa conservación, rehabilitación, mellora ou recuperación:
Recuperación do ben acorde ao seu nivel de protección.
Recuperación da contorna do mesmo.

Estado de conservación:
Malo

Descrición do ben:
Dada a vexetación que cobre ás dúas construcións, non é posible distinguir a forma nin o tipo á que pertencen. Están situados nun ámbito formado por prados e terreos de cultivo.



CLASIFICACIÓN DO SOLO

- Delimitación de Solo Urbano
- SRPPC
- SNR
- SRPPX
- SRPI
- SRPEN
- SUD
- SRPA
- SRPO
- SRPAU
- SRPF

PATRIMONIO CULTURAL

- Patrimonio Cultural
- BIC
- Contorno de protección
- Patrimonio Arqueolóxico
- API - Área de Protección Integral
- CPX - Contorno de protección de Xacemento
- Vías culturais
- Camiño de Santiago
- Camiño Real

GRÁFICO DE FOLLAS

A1	A2	B1	B2	B3	B4	C1	C2	C3	C4	C5	C6	D1	D2	D3	D4	D5	D6	D7	E1	E2	E3	E4	E5	E6	E7	F1	F2	F3	F4	F5	F6	F7	G1	G2	G3	G4	G5	G6	G7	G8	H1	H2	H3	H4	H5	H6	H7	H8	I1	I2	I3	I4	I5	I6	I7	I8	J1	J2	J3	J4	J5	J6	J7	J8	K1	K2	K3	K4	K5	K6	K7	K8	L1	L2	L3	L4	L5	L6	L7	L8	M1	M2	M3	M4	M5	M6	M7	M8	N1	N2	N3	N4	N5	N6	N7	N8	O1	O2	O3	O4	O5	O6	O7	O8	P1	P2	P3	P4	P5	P6	P7	P8	Q1	Q2	Q3	Q4	Q5	Q6	Q7	Q8	R1	R2	R3	R4	R5	R6	R7	R8	S1	S2	S3	S4	S5	S6	S7	S8
----	----	----	----	----	----	----	----	----	----	----	----	----	----	----	----	----	----	----	----	----	----	----	----	----	----	----	----	----	----	----	----	----	----	----	----	----	----	----	----	----	----	----	----	----	----	----	----	----	----	----	----	----	----	----	----	----	----	----	----	----	----	----	----	----	----	----	----	----	----	----	----	----	----	----	----	----	----	----	----	----	----	----	----	----	----	----	----	----	----	----	----	----	----	----	----	----	----	----	----	----	----	----	----	----	----	----	----	----	----	----	----	----	----	----	----	----	----	----	----	----	----	----	----	----	----	----	----	----	----	----	----	----	----	----	----	----

REFERENCIAS AOS PLANOS DE ORDENACIÓN:
Plano SR: D2
Plano SNR: 171/193

Fonte de datos / Fuente de datos:
- Elaboración propia / Concello de Silleda
- Elaboración propia / Concello de Silleda





Código do elemento: **24.06**

Página 353 de 473

ESCALA 1:5.000
0 25 50 100 Metros

Denominación:
Pombal da casa de Carricova
Localización: Carricova
Parroquia: P. de Piñeiro (San Xiao)

Coordenadas UTM:
UTM X: **555171** / UTM Y: **4733920**
Sistema de coordenadas:
Proxección: (U.T.M.) ETRS89 Zona 29N
epsg: 25829
Unidades: metros

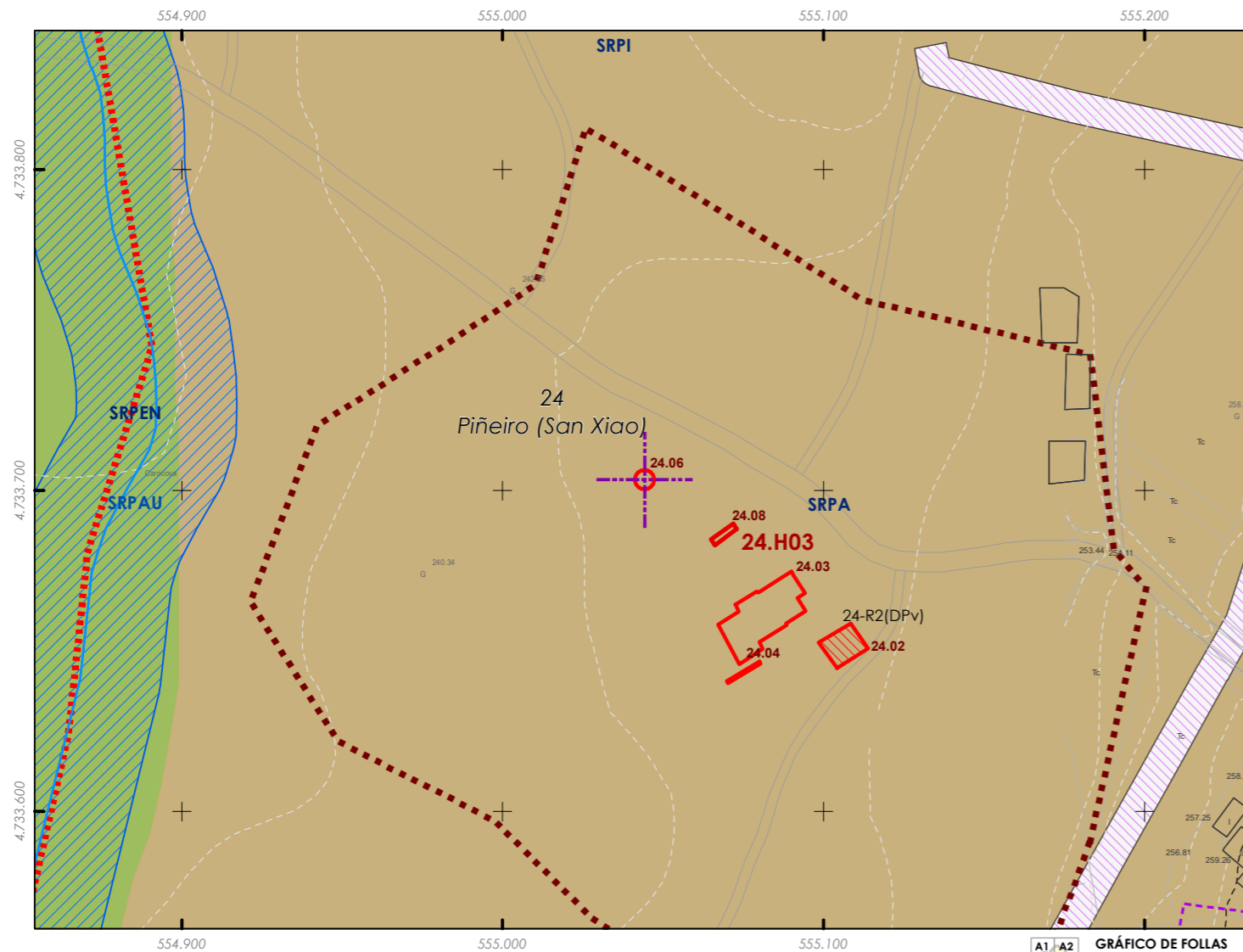
Ordenanza ou norma de aplicación:
Patrimonio cultural
Nivel de protección do ben:
Estrutural

Titularidade:
Privada
Clasificación do solo:
SRPA
Uso actual:
Pombal

Obras permitidas:
As permitidas segundo o nivel de protección.
Determinacións para a súa conservación, rehabilitación, mellora ou recuperación:
Mellora e conservación do ben.

Estado de conservación:
Bo

Descrición do ben:
Orixinal e coidada peza arquitectónica que serve para abeirar e criar pombas. Situado no interior da parcela da Casa de Carricova e nun lugar protexido do vento e nun espazo arborado. Pombal realizado por construtores populares locais e que outorga distinción. Volumetría cilíndrica con cuberta cónica. Estrutura de muros herméticos de cachotaría rematados cun aleiro sobre o que se sitúan uns pequenos ocos para o acceso das pombas. Cuberta a unha auga con cubrición de tella curva asentada sobre outro aleiro e con cortaventos. O único van existente é unha porta de acceso de pequenas dimensións. Ámbito formado por prados, terreos de cultivo, arboredo e edificacións tradicionais da casa.



CLASIFICACIÓN DO SOLO

- Delimitación de Solo Urbano
- SNR
- SRPI
- SUD
- SRPO
- SRPAU
- SRPPC
- SRPPX
- SRPEN
- SRPA
- SRPF

PATRIMONIO CULTURAL

- Patrimonio Cultural
- BIC
- Contorno de protección
- Patrimonio Arqueolóxico**
- API - Área de Protección Integral
- CPX - Contorno de protección de Xacemento
- Vías culturais**
- Camiño de Santiago
- Camiño Real

GRÁFICO DE FOLLAS

A1	A2	B1	B2	B3	B4	C1	C2	C3	C4	C5	C6	D1	D2	D3	D4	D5	D6	D7	E1	E2	E3	E4	E5	E6	E7	F1	F2	F3	F4	F5	F6	F7	G1	G2	G3	G4	G5	G6	G7	G8	H1	H2	H3	H4	H5	H6	H7	H8	I1	I2	I3	I4	I5	I6	I7	I8	J1	J2	J3	J4	J5	J6	J7	J8	K1	K2	K3	K4	K5	K6	K7	K8	L1	L2	L3	L4	L5	L6	L7	L8	M1	M2	M3	M4	M5	M6	M7	M8	N1	N2	N3	N4	N5	N6	N7	N8	O1	O2	O3	O4	O5	O6	O7	O8	P1	P2	P3	P4	P5	P6	P7	P8	Q1	Q2	Q3	Q4	Q5	Q6	Q7	Q8	R1	R2	R3	R4	R5	R6	R7	R8	S1	S2	S3	S4	S5	S6	S7	S8
----	----	----	----	----	----	----	----	----	----	----	----	----	----	----	----	----	----	----	----	----	----	----	----	----	----	----	----	----	----	----	----	----	----	----	----	----	----	----	----	----	----	----	----	----	----	----	----	----	----	----	----	----	----	----	----	----	----	----	----	----	----	----	----	----	----	----	----	----	----	----	----	----	----	----	----	----	----	----	----	----	----	----	----	----	----	----	----	----	----	----	----	----	----	----	----	----	----	----	----	----	----	----	----	----	----	----	----	----	----	----	----	----	----	----	----	----	----	----	----	----	----	----	----	----	----	----	----	----	----	----	----	----	----	----	----	----

REFERENCIAS AOS PLANOS DE ORDENACIÓN:
Plano SR: D2
Plano SNR: -

Fuente de datos / Fuente de datos:
- Elaboración propia / Concello de Silleda
- Elaboración propia / Concello de Silleda





Código do elemento: **24.07**

Página 354 de 473

ESCALA 1:5.000
0 25 50 100 Metros

Denominación:
Pombal en Castramonde
Localización: **Castramonde**
Parroquia: **P. de Piñeiro (San Xiao)**

Coordenadas UTM:
UTM X: **556182** / UTM Y: **4733680**
Sistema de coordenadas:
Proxección: (U.T.M.) ETRS89 Zona 29N
epsg: 25829
Unidades: metros

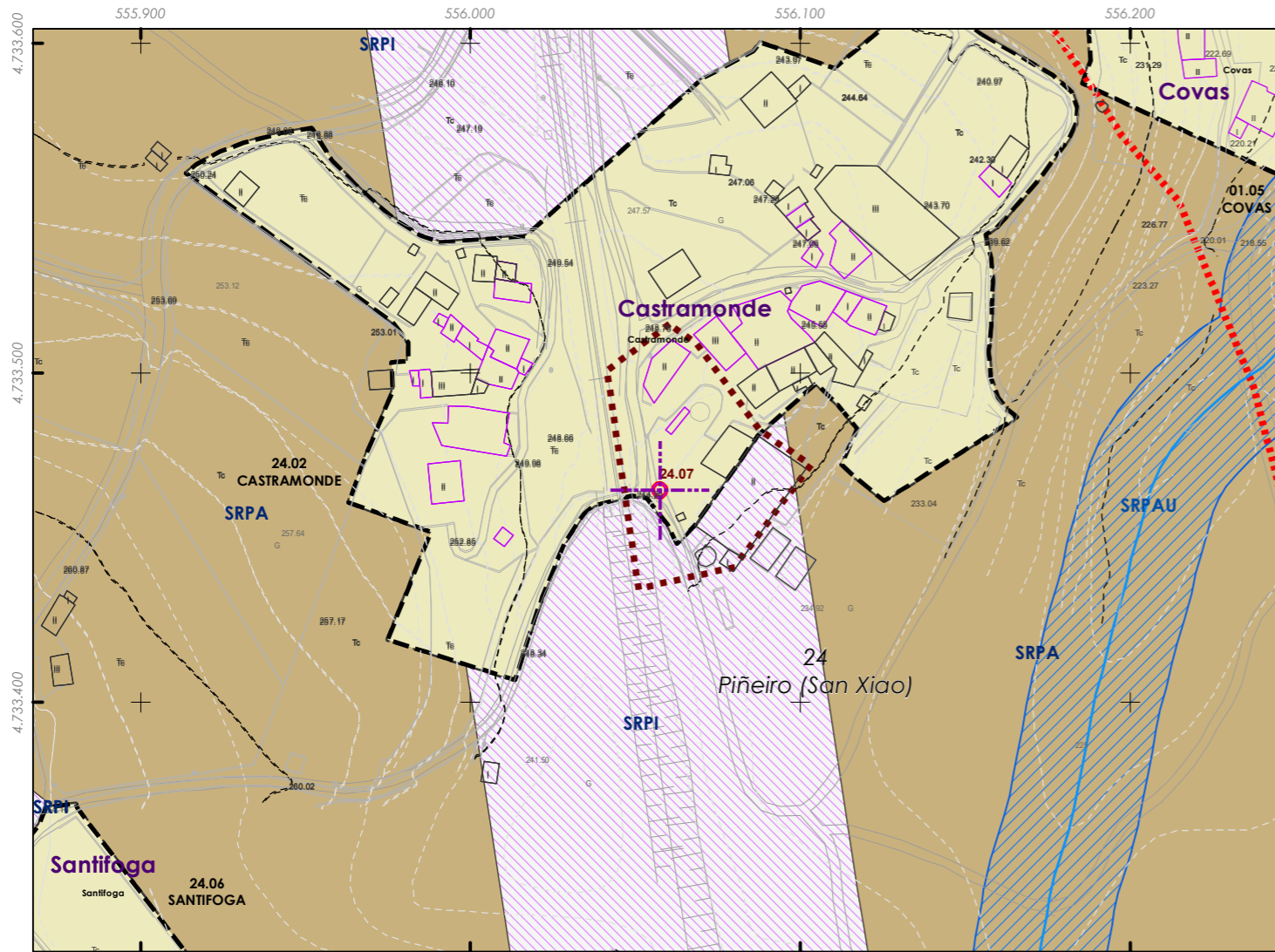
Ordenanza ou norma de aplicación:
Patrimonio cultural
Nivel de protección do ben:
Estrutural

Titularidade:
Privada
Clasificación do solo:
SNR
Uso actual:
Pombal

Obras permitidas:
As permitidas segundo o nivel de protección.
Determinacións para a súa conservación, rehabilitación, mellora ou recuperación:
Mellora e conservación do ben. Recuperación da contorna do mesmo.

Estado de conservación:
Malo

Descrición do ben:
Orixinal e coidada peza arquitectónica que serve para abeirar e criar pombas. Volumetría cilíndrica con cuberta cónica. Estrutura de muros herméticos de cachotaría revestidos en morteiro e rematados cun aleiro sobre o que se sitúan uns pequenos ocos para o acceso das pombas. Cuberta a unha auga. Situado nas proximidades da vía do ferrocarril. Ámbito formado por prados, terreos de cultivo, arboredo e edificacións illadas tanto tradicionais como de nova construción.



CLASIFICACIÓN DO SOLO

- Delimitación de Solo Urbano
- SNR
- SRPI
- SUD
- SRPO
- SRPAU
- SRPPC
- SRPPX
- SRPEN
- SRPA
- SPRF

PATRIMONIO CULTURAL

- Patrimonio Cultural
- BIC
- Contorno de protección
- Patrimonio Arqueolóxico**
- API - Área de Protección Integral
- CPX - Contorno de protección de Xacemento
- Vías culturais**
- Camiño de Santiago
- Camiño Real

GRÁFICO DE FOLLAS

A1	A2	B1	B2	B3	B4	C1	C2	C3	C4	C5	C6	D1	D2	D3	D4	D5	D6	D7	E1	E2	E3	E4	E5	E6	E7	F1	F2	F3	F4	F5	F6	F7	G1	G2	G3	G4	G5	G6	G7	G8	H1	H2	H3	H4	H5	H6	H7	H8	I1	I2	I3	I4	I5	I6	I7	I8	J1	J2	J3	J4	J5	J6	J7	J8	K1	K2	K3	K4	K5	K6	K7	K8	L1	L2	L3	L4	L5	L6	L7	L8	M1	M2	M3	M4	M5	M6	M7	M8	N1	N2	N3	N4	N5	N6	N7	N8	O1	O2	O3	O4	O5	O6	O7	O8	P1	P2	P3	P4	P5	P6	P7	P8	Q1	Q2	Q3	Q4	Q5	Q6	Q7	Q8	R1	R2	R3	R4	R5	R6	R7	R8	S1	S2	S3	S4	S5	S6	S7	S8
----	----	----	----	----	----	----	----	----	----	----	----	----	----	----	----	----	----	----	----	----	----	----	----	----	----	----	----	----	----	----	----	----	----	----	----	----	----	----	----	----	----	----	----	----	----	----	----	----	----	----	----	----	----	----	----	----	----	----	----	----	----	----	----	----	----	----	----	----	----	----	----	----	----	----	----	----	----	----	----	----	----	----	----	----	----	----	----	----	----	----	----	----	----	----	----	----	----	----	----	----	----	----	----	----	----	----	----	----	----	----	----	----	----	----	----	----	----	----	----	----	----	----	----	----	----	----	----	----	----	----	----	----	----	----	----	----

REFERENCIAS AOS PLANOS DE ORDENACIÓN:
Plano SR: D3
Plano SNR: 168/193

Fonte de datos / Fuente de datos:
- Elaboración propia / Concello de Silleda
- Elaboración propia / Concello de Silleda





Código do elemento: **24.08**

Página 355 de 473

ESCALA 1:5.000
0 25 50 100 Metros

Denominación:
Hórreo da casa de Carricova
Localización: **Carricova**
Parroquia: **P. de Piñeiro (San Xiao)**

Coordenadas UTM:
UTM X: **555194** / UTM Y: **4733900**
Sistema de coordenadas:
Proxección: (U.T.M.) ETRS89 Zona 29N
epsg: 25829
Unidades: metros

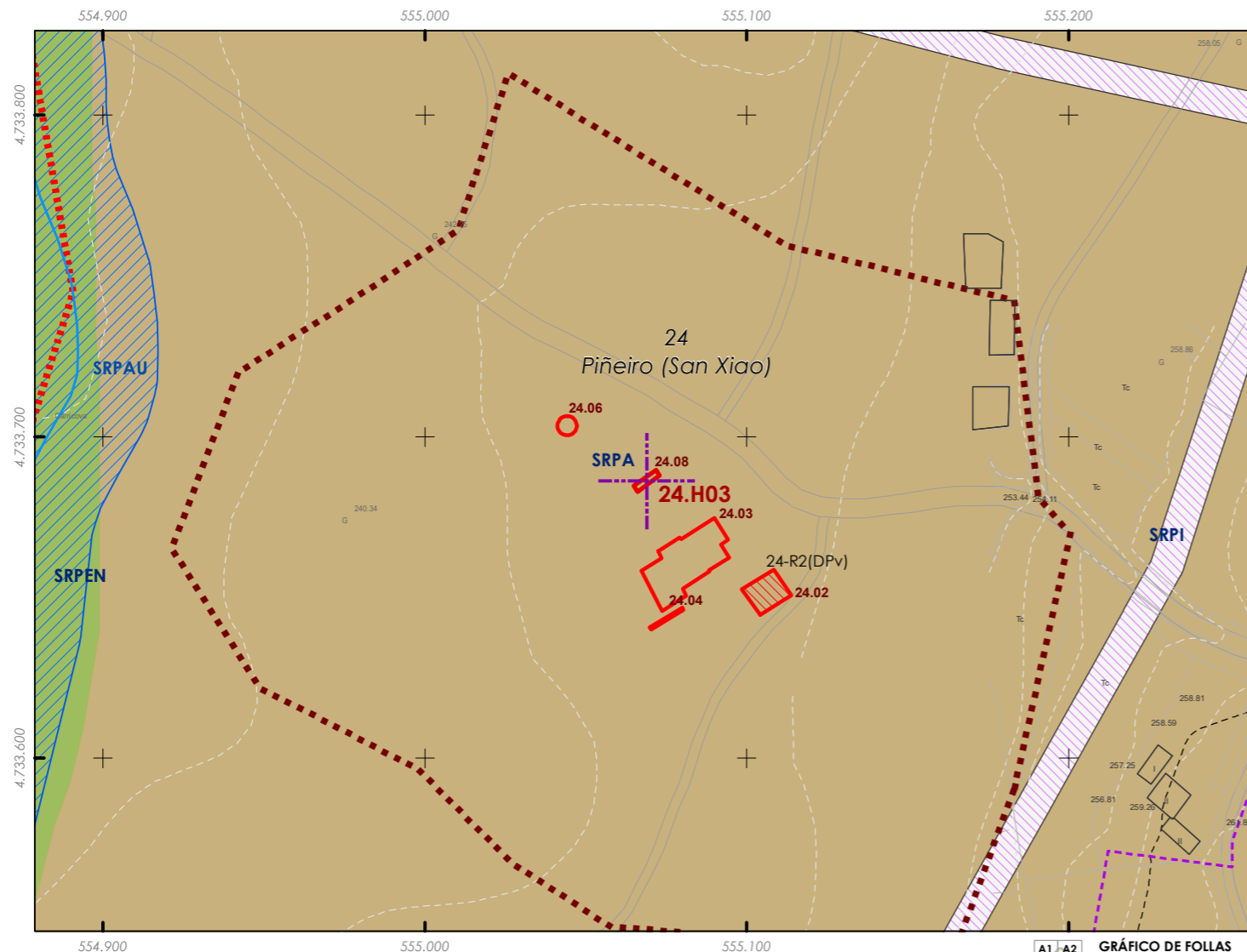
Ordenanza ou norma de aplicación:
Patrimonio cultural
Nivel de protección do ben:
Integral

Titularidade:
Privada
Clasificación do solo:
SRPA
Uso actual:
Agropecuario

Obras permitidas:
As permitidas segundo o nivel de protección.
Determinacións para a súa conservación, rehabilitación, mellora ou recuperación:
Mellora e conservación do ben. Recuperación da contorna do mesmo.

Estado de conservación:
Bo

Descrición do ben:
Construción destinada a hórreo na que se conserva e se seca o millo. Hórreo mixto apoiado sobre cinco cepas de pedra con tornarratos que consta de aleiros construídos voando o piso da cámara. Cámara formada por: a grade, construída a base de anchas pezas de pedra de granito, e o recinto, formado por piares e penal de pedra e doelas e faixas de madeira. Cuberta a dúas augas de tella cerámica curva. Penal principal rematado en cruz e o traseiro en acroterio. Porta lateral e escaleiras de cachotaría para acceder ao hórreo. Situado nunha parcela na que forma parte dun conxunto de vivenda unifamiliar coas súas edificacións adxectivas. Ámbito rural formado por prados, terreos de cultivo e arboredo.



CLASIFICACIÓN DO SOLO

- Delimitación de Solo Urbano
- SNR
- SRPI
- SUD
- SRPO
- SRPAU
- SRPPC
- SRPPX
- SRPEN
- SRPA
- SPRF

PATRIMONIO CULTURAL

- Patrimonio Cultural
- BIC
- Contorno de protección
- Patrimonio Arqueolóxico**
- API - Área de Protección Integral
- CPX - Contorno de protección de Xacemento
- Vías culturais**
- Camiño de Santiago
- Camiño Real

GRÁFICO DE FOLLAS

A1	A2	B1	B2	B3	B4	C1	C2	C3	C4	C5	C6	D1	D2	D3	D4	D5	D6	D7	E1	E2	E3	E4	E5	E6	E7	F1	F2	F3	F4	F5	F6	F7	G1	G2	G3	G4	G5	G6	G7	G8	H1	H2	H3	H4	H5	H6	H7	H8	I1	I2	I3	I4	I5	I6	I7	I8	J1	J2	J3	J4	J5	J6	J7	J8	K1	K2	K3	K4	K5	K6	K7	K8	L1	L2	L3	L4	L5	L6	L7	L8	M1	M2	M3	M4	M5	M6	M7	M8	N1	N2	N3	N4	N5	N6	N7	N8	O1	O2	O3	O4	O5	O6	O7	O8	P1	P2	P3	P4	P5	P6	P7	P8	Q1	Q2	Q3	Q4	Q5	Q6	Q7	Q8	R1	R2	R3	R4	R5	R6	R7	R8	S1	S2	S3	S4	S5	S6	S7	S8
----	----	----	----	----	----	----	----	----	----	----	----	----	----	----	----	----	----	----	----	----	----	----	----	----	----	----	----	----	----	----	----	----	----	----	----	----	----	----	----	----	----	----	----	----	----	----	----	----	----	----	----	----	----	----	----	----	----	----	----	----	----	----	----	----	----	----	----	----	----	----	----	----	----	----	----	----	----	----	----	----	----	----	----	----	----	----	----	----	----	----	----	----	----	----	----	----	----	----	----	----	----	----	----	----	----	----	----	----	----	----	----	----	----	----	----	----	----	----	----	----	----	----	----	----	----	----	----	----	----	----	----	----	----	----	----	----

REFERENCIAS AOS PLANOS
DE ORDENACIÓN:
Plano SR: D2
Plano SNR: -

Fonte de datos / Fuente de datos:
- Elaboración propia / Concello de Silleda
- Elaboración propia / Concello de Silleda





Código do elemento: **24.09**

Página 356 de 473

ESCALA 1:5.000
0 25 50 100 Metros

Denominación:
Cruceiro con altar en Portapiñeiro
Localización: **Portapiñeiro**
Parroquia: **P. de Piñeiro (San Xiao)**

Coordenadas UTM:
UTM X: **555569** / UTM Y: **4733070**
Sistema de coordenadas:
Proyección: (U.T.M.) ETRS89 Zona 29N
epsg: 25829
Unidades: metros

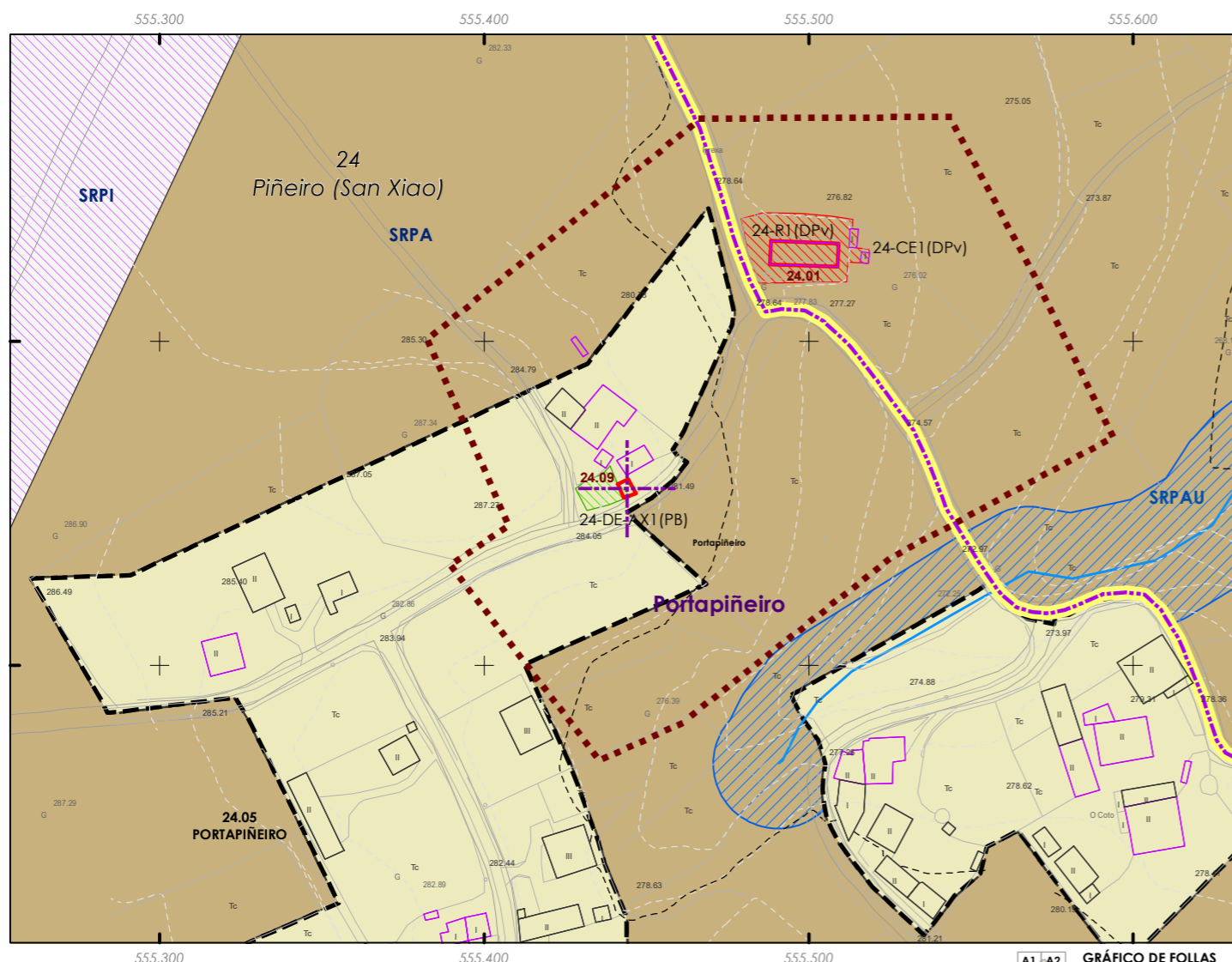
Ordenanza ou norma de aplicación:
Patrimonio cultural
Nivel de protección do ben:
Integral

Titularidade:
Privada
Clasificación do solo:
SNR
Uso actual:
Relixioso

Obras permitidas:
As permitidas segundo o nivel de protección.
Determinacións para a súa conservación, rehabilitación, mellora ou recuperación:
Mellora e conservación do ben.

Estado de conservación:
Bo

Descrición do ben:
Cruceiro sobre plataforma de dúas bancadas. Base cuadrangular con arestas superiores redondeadas. O fuste ten unha sección cuadrangular nos extremos mentres no seu tramo central ten forma octogonal. Capitel sinxelo e moldurado. Cruz de pedra de brazos florenzados, sen efixies nin elementos decorativos. Xunto ao cruceiro aparece unha mesa de granito, empregada antigamente para depositar sobre ela os ataúdes dos defuntos para rezar e cumprir certas pregarías antes de celebrar a misa. Ámbito rural formado por prados, terreos de cultivo e edificacións illadas tanto tradicionais como de nova construción



CLASIFICACIÓN DO SOLO

- Delimitación de Solo Urbano
- SNR
- SRPI
- SUD
- SRPO
- SRPAU
- SRPPC
- SRPPX
- SRPEN
- SRPA
- SPRF

PATRIMONIO CULTURAL

- Patrimonio Cultural
- BIC
- Contorno de protección
- Patrimonio Arqueolóxico**
- API - Área de Protección Integral
- CPX - Contorno de protección de Xacemento
- Vías culturais**
- Camiño de Santiago
- Camiño Real

GRÁFICO DE FOLLAS

A1	A2	B1	B2	B3	B4	C1	C2	C3	C4	C5	C6	D1	D2	D3	D4	D5	D6	D7	E1	E2	E3	E4	E5	E6	E7	F1	F2	F3	F4	F5	F6	F7	G1	G2	G3	G4	G5	G6	G7	G8	H1	H2	H3	H4	H5	H6	H7	H8	I1	I2	I3	I4	I5	I6	I7	I8	J1	J2	J3	J4	J5	J6	J7	J8	K1	K2	K3	K4	K5	K6	K7	K8	L1	L2	L3	L4	L5	L6	L7	L8	M1	M2	M3	M4	M5	M6	M7	M8	N1	N2	N3	N4	N5	N6	N7	N8	O1	O2	O3	O4	O5	O6	O7	O8	P1	P2	P3	P4	P5	P6	P7	P8	Q1	Q2	Q3	Q4	Q5	Q6	Q7	Q8	R1	R2	R3	R4	R5	R6	R7	R8	S1	S2	S3	S4	S5	S6	S7	S8
----	----	----	----	----	----	----	----	----	----	----	----	----	----	----	----	----	----	----	----	----	----	----	----	----	----	----	----	----	----	----	----	----	----	----	----	----	----	----	----	----	----	----	----	----	----	----	----	----	----	----	----	----	----	----	----	----	----	----	----	----	----	----	----	----	----	----	----	----	----	----	----	----	----	----	----	----	----	----	----	----	----	----	----	----	----	----	----	----	----	----	----	----	----	----	----	----	----	----	----	----	----	----	----	----	----	----	----	----	----	----	----	----	----	----	----	----	----	----	----	----	----	----	----	----	----	----	----	----	----	----	----	----	----	----	----	----

REFERENCIAS AOS PLANOS DE ORDENACIÓN:
Plano SR: E3
Plano SNR: 162/193

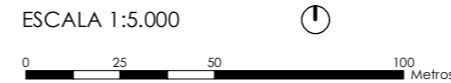
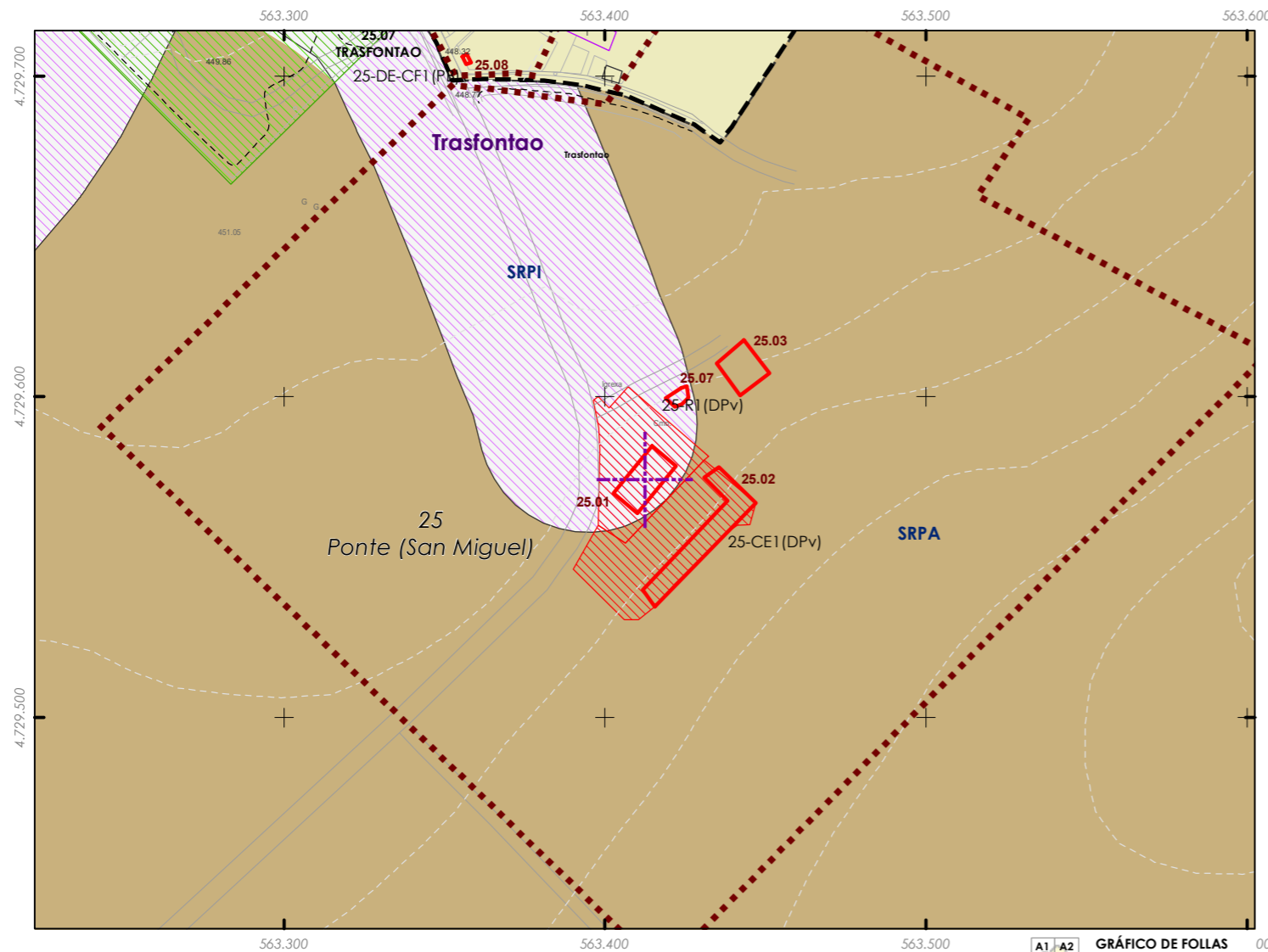
Fuente de datos / Fuente de datos:
- Elaboración propia / Concello de Silleda
- Elaboración propia / Concello de Silleda





Código do elemento: **25.01**

Página 357 de 473



Denominación:
Igrexa parroquial de San Miguel
Localización: **Trasfontao**
Parroquia: **P. de Ponte (San Miguel)**

Coordenadas UTM:
UTM X: **563537** / UTM Y: **4729790**
Sistema de coordenadas:
Proxección: (U.T.M.) ETRS89 Zona 29N
epsg: 25829
Unidades: metros

Ordenanza ou norma de aplicación:
Patrimonio cultural
Nivel de protección do ben:
Integral

Titularidade:
Privada
Clasificación do solo:
SRPA
Uso actual:
Relixioso

Obras permitidas:
As permitidas segundo o nivel de protección.
Determinacións para a súa conservación, rehabilitación, mellora ou recuperación:
Mellora e conservación do ben.

Estado de conservación:
Bo

Descrición do ben:

Igrexa de nave única e planta rectangular. Muros exteriores de cadeirado, revestidos en morteiro, a excepción do alzado principal e o perímetro de vans e cornixais. Capela maior máis elevada que a nave e con cuberta a catro augas mentres que na nave é a dous. Porta principal alintelada, sobre ela ventá en arco de medio punto para iluminación interior e no lateral gravado con cruz. Cornixa moldurada en frontais, con pináculos nos laterais. Espadana de dous corpos, formada por ocos en arcos de medio punto para colocar as campás e un terceiro oco sobre estes, vai rematada por frontón con pináculos nos laterais e cruz no cume. Situada na mesma parcela que o cemiterio, ao bordo dunha estrada municipal. Ámbito rural formado por prados, terreos de cultivo e arboredo.

CLASIFICACIÓN DO SOLO

- Delimitación de Solo Urbano
- SNR
- SRPI
- SUD
- SRPO
- SRPAU
- SRPPC
- SRPPX
- SRPEN
- SRPA
- SPRF

PATRIMONIO CULTURAL

- Patrimonio Cultural
- BIC
- Contorno de protección
- Patrimonio Arqueolóxico**
- API - Área de Protección Integral
- CPX - Contorno de protección de Xacemento
- Vías culturais**
- Camiño de Santiago
- Camiño Real

GRÁFICO DE FOLLAS	
A1	A2
B1	B3
C1	C2
D1	D2
E1	E2
F1	F2
G1	G2
H1	H2
I1	I2
J1	J2
K1	K2
L1	L2
M1	M2
N1	N2
O1	O2
P1	P2
Q1	Q2
R1	R2
S1	S2

REFERENCIAS AOS PLANOS DE ORDENACIÓN:
Plano SR: G7
Plano SNR: 117/193

Fonte de datos / Fuente de datos:
- Elaboración propia / Concello de Silleda
- Elaboración propia / Concello de Silleda

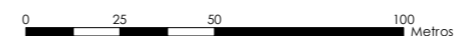




Código do elemento: **25.02**

Página 358 de 473

ESCALA 1:5.000



Denominación:
Panteóns antigos do cemiterio
Localización: **Trasfontao**
Parroquia: **P. de Ponte (San Miguel)**

Coordenadas UTM:
UTM X: **563555** / UTM Y: **4729770**
Sistema de coordenadas:
Proxección: (U.T.M.) ETRS89 Zona 29N
epsg: 25829
Unidades: metros

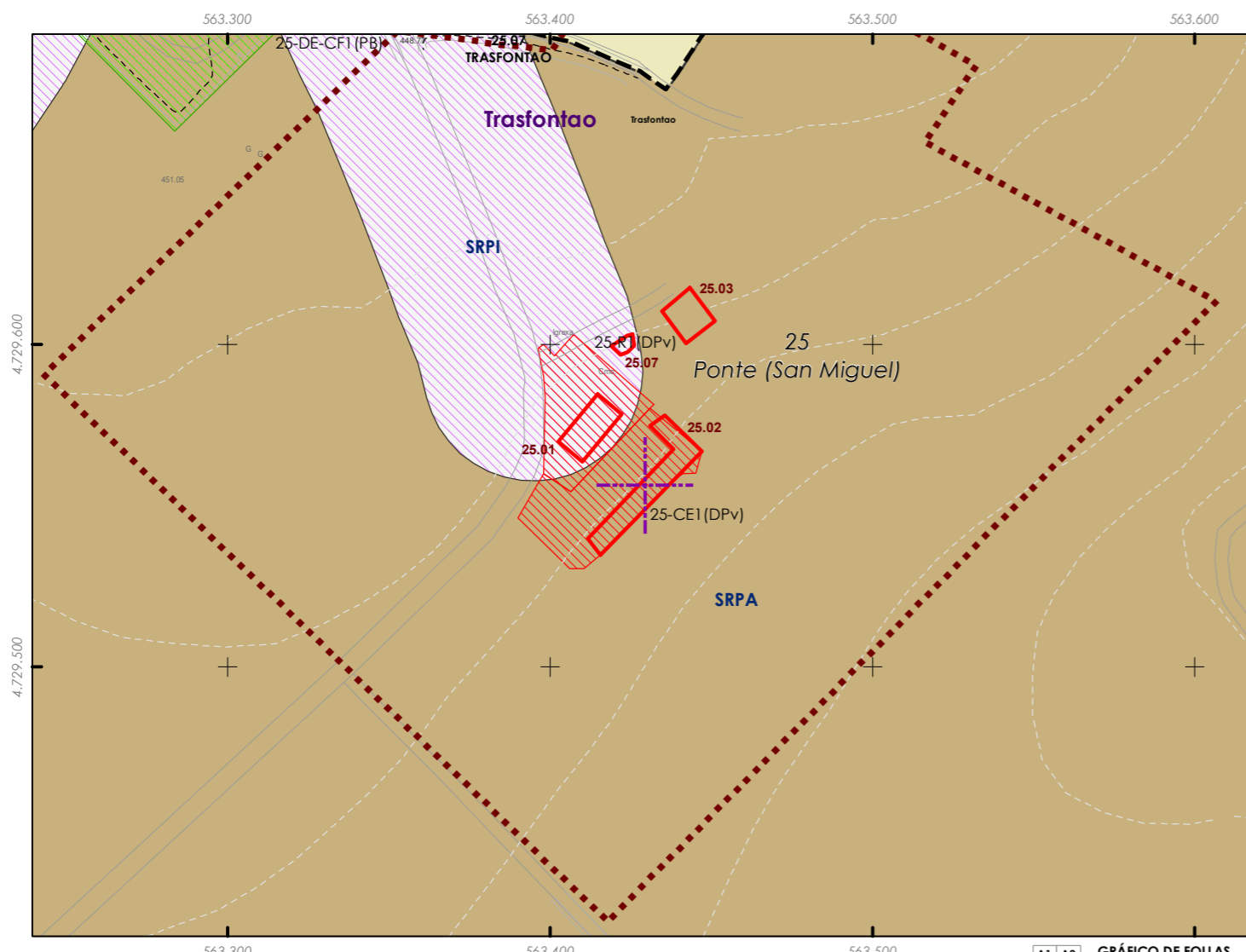
Ordenanza ou norma de aplicación:
Patrimonio cultural
Nivel de protección do ben:
Integral

Titularidade:
Privada
Clasificación do solo:
SRPA
Uso actual:
Funerario

Obras permitidas:
As permitidas segundo o nivel de protección.
Determinacións para a súa conservación, rehabilitación, mellora ou recuperación:
Mellora e conservación do ben.

Estado de conservación:
Bo

Descrición do ben:
Panteóns pegados entre se mediante piares de pedra moi ben labrados, rematados na cornixa moldurada con pezas a xeito de frontón e cruz no cume. Situados no recinto da igrexa. Ámbito rural formado por prados, terreos de cultivo e arboredo.



CLASIFICACIÓN DO SOLO

- Delimitación de Solo Urbano
- SNR
- SRPI
- SUD
- SRPO
- SRPAU
- SRPPC
- SRPPX
- SRPEN
- SRPA
- SPRF

PATRIMONIO CULTURAL

- Patrimonio Cultural
- BIC
- Contorno de protección
- Patrimonio Arqueolóxico**
- API - Área de Protección Integral
- CPX - Contorno de protección de Xacemento
- Vías culturais**
- Camiño de Santiago
- Camiño Real

GRÁFICO DE FOLLAS

A1	A2	B1	B2	B3	B4	C1	C2	C3	C4	C5	C6	D1	D2	D3	D4	D5	D6	D7	E1	E2	E3	E4	E5	E6	E7	F1	F2	F3	F4	F5	F6	F7	G1	G2	G3	G4	G5	G6	G7	G8	H1	H2	H3	H4	H5	H6	H7	H8	I1	I2	I3	I4	I5	I6	I7	I8	J1	J2	J3	J4	J5	J6	J7	J8	K1	K2	K3	K4	K5	K6	K7	K8	L1	L2	L3	L4	L5	L6	L7	L8	M1	M2	M3	M4	M5	M6	M7	M8	N1	N2	N3	N4	N5	N6	N7	N8	O1	O2	O3	O4	O5	O6	O7	O8	P1	P2	P3	P4	P5	P6	P7	P8	Q1	Q2	Q3	Q4	Q5	Q6	Q7	Q8	R1	R2	R3	R4	R5	R6	R7	R8	S1	S2	S3	S4	S5	S6	S7	S8
----	----	----	----	----	----	----	----	----	----	----	----	----	----	----	----	----	----	----	----	----	----	----	----	----	----	----	----	----	----	----	----	----	----	----	----	----	----	----	----	----	----	----	----	----	----	----	----	----	----	----	----	----	----	----	----	----	----	----	----	----	----	----	----	----	----	----	----	----	----	----	----	----	----	----	----	----	----	----	----	----	----	----	----	----	----	----	----	----	----	----	----	----	----	----	----	----	----	----	----	----	----	----	----	----	----	----	----	----	----	----	----	----	----	----	----	----	----	----	----	----	----	----	----	----	----	----	----	----	----	----	----	----	----	----	----	----

REFERENCIAS AOS PLANOS DE ORDENACIÓN:
Plano SR: G7
Plano SNR: 117/193

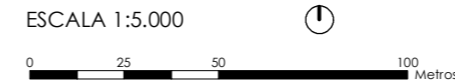
Fuente de datos / Fuente de datos:
- Elaboración propia / Concello de Silleda
- Elaboración propia / Concello de Silleda





Código do elemento: **25.03**

Página 359 de 473



Denominación:
Casa reitoral de San Miguel de Ponte
Localización: **Trasfontao**
Parroquia: **P. de Ponte (San Miguel)**

Coordenadas UTM:
UTM X: **563568** / UTM Y: **4729820**
Sistema de coordenadas:
Proxección: (U.T.M.) ETRS89 Zona 29N
epsg: 25829
Unidades: metros

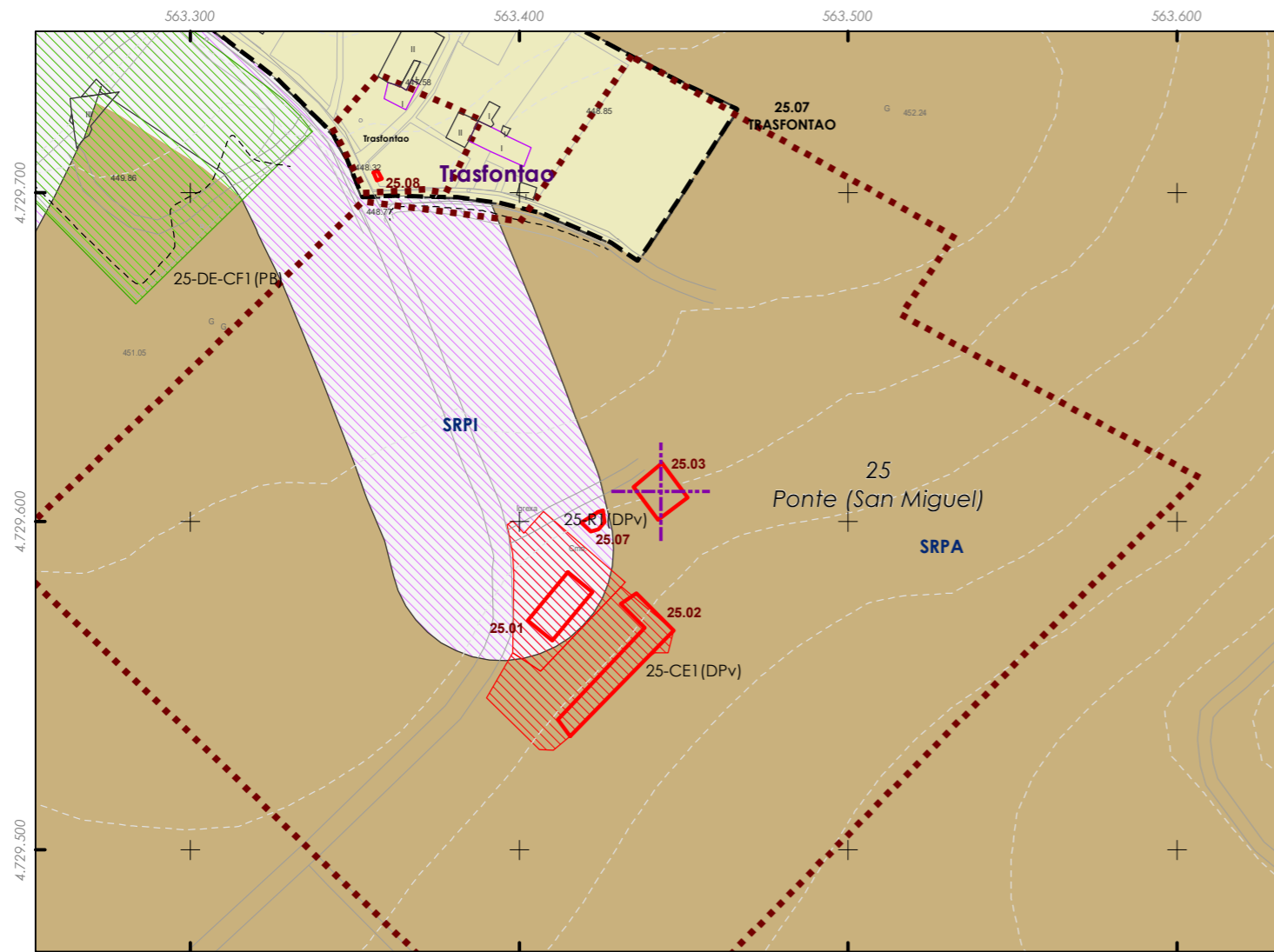
Ordenanza ou norma de aplicación:
Patrimonio cultural
Nivel de protección do ben:
Estrutural

Titularidade:
Privada
Clasificación do solo:
SRPA
Uso actual:
Residencial

Obras permitidas:
As permitidas segundo o nivel de protección.
Determinacións para a súa conservación, rehabilitación, mellora ou recuperación:
Mellora e conservación do ben. Enfoscado da edificación e pintado en branco. Recuperación da contorna do mesmo.

Estado de conservación:
Malo

Descrición do ben:
Edificación de dúas alturas debido ao desnivel do terreo. Cuberta a catro augas formada por armazón de madeira e cubrición de tella cerámica curva. Planta cuadrangular con muros de cachotaría revestidos en morteiro en partes dos seus alzados. Porta principal alintelada. Fiestras rectangulares con batente en catro corpos, a destacar o Patín, no lateral da vivenda, sen varanda de protección e practicamente cuberto de vexetación. Situada ao lado da igrexa parroquial e do cemiterio. Ámbito rural formado por prados, terreos de cultivo e edificacións illadas tradicionais e de nova construción.



CLASIFICACIÓN DO SOLO

- Delimitación de Solo Urbano
- SNR
- SRPI
- SUD
- SRPO
- SRPAU
- SRPPC
- SRPPX
- SRPEN
- SRPA
- SPRF

PATRIMONIO CULTURAL

- Patrimonio Cultural
- BIC
- Contorno de protección
- Patrimonio Arqueolóxico**
- API - Área de Protección Integral
- CPX - Contorno de protección de Xacemento
- Vías culturais**
- Camiño de Santiago
- Camiño Real

GRÁFICO DE FOLLAS

A1	A2	A3	A4	A5	A6	A7	A8
B1	B2	B3	B4	B5	B6	B7	B8
C1	C2	C3	C4	C5	C6	C7	C8
D1	D2	D3	D4	D5	D6	D7	D8
E1	E2	E3	E4	E5	E6	E7	E8
F1	F2	F3	F4	F5	F6	F7	F8
G1	G2	G3	G4	G5	G6	G7	G8
H1	H2	H3	H4	H5	H6	H7	H8
I1	I2	I3	I4	I5	I6	I7	I8
J1	J2	J3	J4	J5	J6	J7	J8
K1	K2	K3	K4	K5	K6	K7	K8
L1	L2	L3	L4	L5	L6	L7	L8
M1	M2	M3	M4	M5	M6	M7	M8
N1	N2	N3	N4	N5	N6	N7	N8
O1	O2	O3	O4	O5	O6	O7	O8
P1	P2	P3	P4	P5	P6	P7	P8
Q1	Q2	Q3	Q4	Q5	Q6	Q7	Q8
R1	R2	R3	R4	R5	R6	R7	R8
S1	S2	S3	S4	S5	S6	S7	S8

REFERENCIAS AOS PLANOS DE ORDENACIÓN:
Plano SR: G7
Plano SNR: 117/193

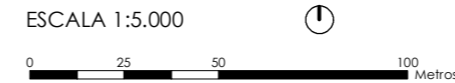
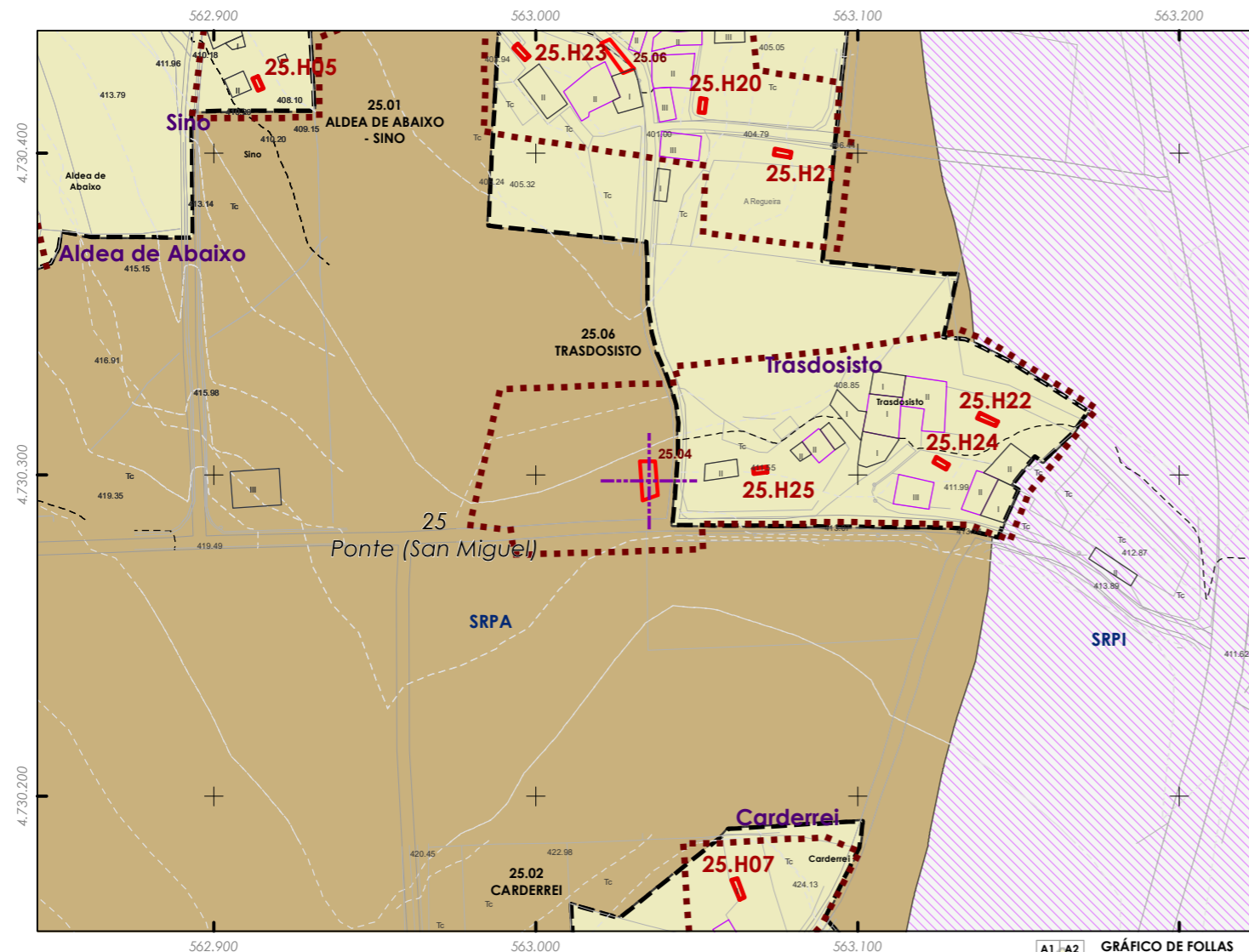
Fuente de datos / Fuente de datos:
- Elaboración propia / Concello de Silleda
- Elaboración propia / Concello de Silleda





Código do elemento: **25.04**

Página 360 de 473



Denominación:
Fonte e bebedoiro en Trasdosiso
Localización: **Trasdosiso**
Parroquia: **P. de Ponte (San Miguel)**

Coordenadas UTM:
UTM X: **563160** / UTM Y: **4730510**
Sistema de coordenadas:
Proxección: (U.T.M.) ETRS89 Zona 29N
epsg: 25829
Unidades: metros

Ordenanza ou norma de aplicación:
Patrimonio cultural
Nivel de protección do ben:
Estrutural

Titularidade:
Pública
Clasificación do solo:
SRPA
Uso actual:
Fonte

Obras permitidas:
As permitidas segundo o nivel de protección.
Determinacións para a súa conservación, rehabilitación, mellora ou recuperación:
Recuperación do ben acorde ao seu nivel de protección.
Recuperación da contorna do mesmo.

Estado de conservación:
Malo

Descrición do ben:
Consta dun muro de cadeirado que a encabeza. A auga é vertida nunha pila natural formada polo propio terreo. Está situada nas proximidades dun cruzamento de camiños. Ámbito rural formado por prados, terreos de cultivo e edificacións illadas tanto tradicionais como de nova construción.

CLASIFICACIÓN DO SOLO

- Delimitación de Solo Urbano
- SNR
- SRPI
- SUD
- SRPO
- SRPAU
- SRPPC
- SRPPX
- SRPEN
- SRPA
- SRPF

PATRIMONIO CULTURAL

- Patrimonio Cultural
- BIC
- Contorno de protección
- Patrimonio Arqueolóxico**
- API - Área de Protección Integral
- CPX - Contorno de protección de Xacemento
- Vías culturais**
- Camiño de Santiago
- Camiño Real

GRÁFICO DE FOLLAS

A1	A2	B1	B2	B3	B4	C1	C2	C3	C4	C5	C6	D1	D2	D3	D4	D5	D6	D7	E1	E2	E3	E4	E5	E6	E7	F1	F2	F3	F4	F5	F6	F7	G1	G2	G3	G4	G5	G6	G7	G8	H1	H2	H3	H4	H5	H6	H7	H8	I1	I2	I3	I4	I5	I6	I7	I8	J1	J2	J3	J4	J5	J6	J7	J8	K1	K2	K3	K4	K5	K6	K7	K8	L1	L2	L3	L4	L5	L6	L7	L8	M1	M2	M3	M4	M5	M6	M7	M8	N1	N2	N3	N4	N5	N6	N7	N8	O1	O2	O3	O4	O5	O6	O7	O8	P1	P2	P3	P4	P5	P6	P7	P8	Q1	Q2	Q3	Q4	Q5	Q6	Q7	Q8	R1	R2	R3	R4	R5	R6	R7	R8	S1	S2	S3	S4	S5	S6	S7	S8
----	----	----	----	----	----	----	----	----	----	----	----	----	----	----	----	----	----	----	----	----	----	----	----	----	----	----	----	----	----	----	----	----	----	----	----	----	----	----	----	----	----	----	----	----	----	----	----	----	----	----	----	----	----	----	----	----	----	----	----	----	----	----	----	----	----	----	----	----	----	----	----	----	----	----	----	----	----	----	----	----	----	----	----	----	----	----	----	----	----	----	----	----	----	----	----	----	----	----	----	----	----	----	----	----	----	----	----	----	----	----	----	----	----	----	----	----	----	----	----	----	----	----	----	----	----	----	----	----	----	----	----	----	----	----	----	----

REFERENCIAS AOS PLANOS DE ORDENACIÓN:
Plano SR: G7
Plano SNR: 116/193

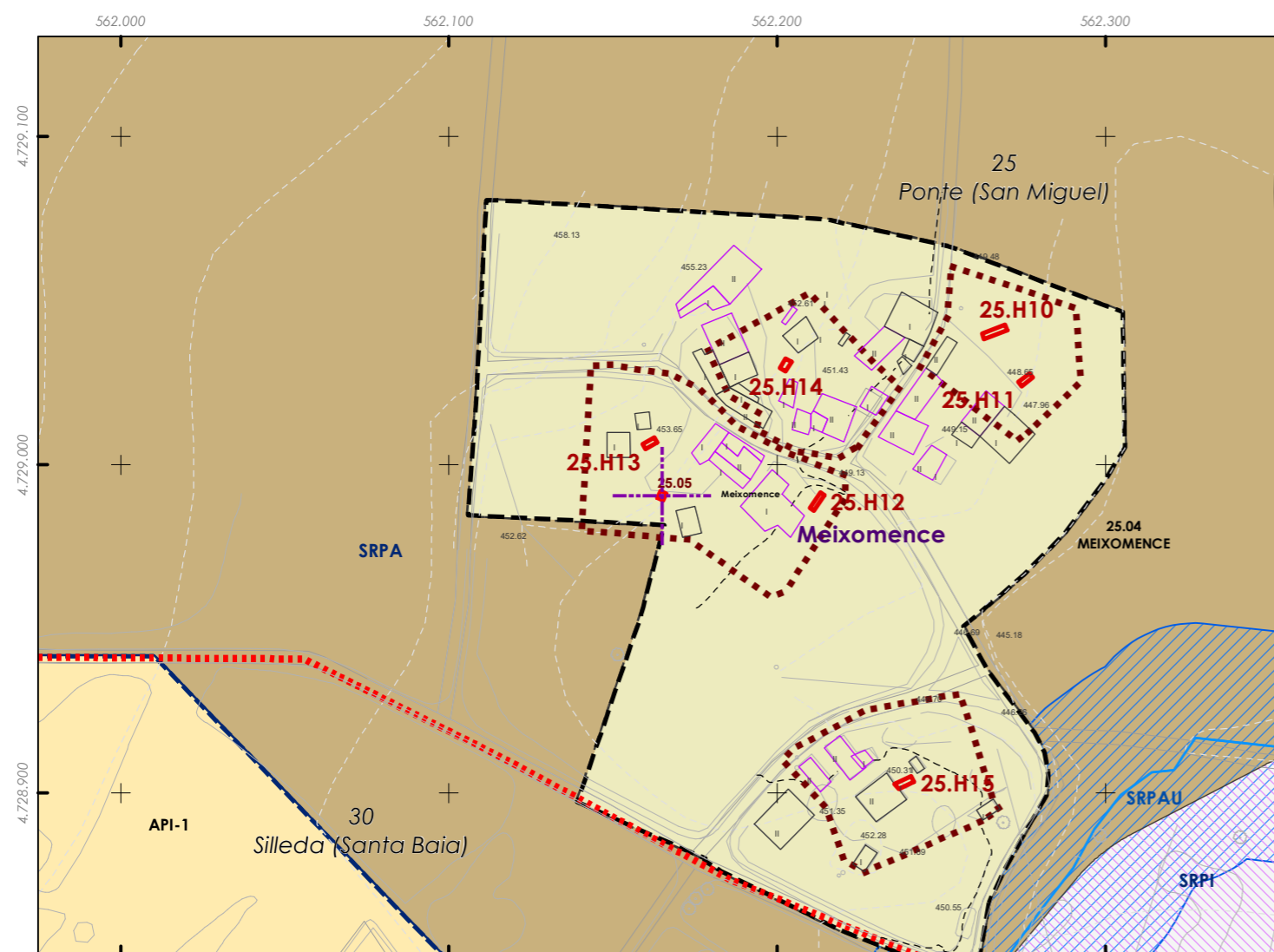
Fonte de datos / Fuente de datos:
- Elaboración propia / Concello de Silleda
- Elaboración propia / Concello de Silleda






Código do elemento: **25.05**

Página 361 de 473



ESCALA 1:5.000



Denominación:
Cruceiro en Meixomence
Localización: **Meixomence**
Parroquia: **P. de Ponte (San Miguel)**

Coordenadas UTM:
UTM X: **562291** / UTM Y: **4729210**
Sistema de coordenadas:
Proxección: (U.T.M.) ETRS89 Zona 29N
epsg: 25829
Unidades: metros

Ordenanza ou norma de aplicación:
Patrimonio cultural
Nivel de protección do ben:
Integral

Titularidade:
Privada
Clasificación do solo:
SNR
Uso actual:
Relixioso

Obras permitidas:
As permitidas segundo o nivel de protección.
Determinacións para a súa conservación, rehabilitación, mellora ou recuperación:
Mellora e conservación do ben.

Estado de conservación:
Bo

Descrición do ben:
Cruceiro sobre plataforma cuadrangular. Base moldurada con volutas. Fuste de sección circular realizado en tres tramos, con labras de imaxes na parte central. Capitel en forma de prisma rectangular do que parte unha cruz latina de pedra coa imaxe de Cristo crucificado baixo cartela á fronte e dunha Virxe na parte posterior. Ámbito rural formado por prados, terreos de cultivo, monte baixo arborado e edificacións illadas tradicionais e de nova construción.

CLASIFICACIÓN DO SOLO

- Delimitación de Solo Urbano
- SNR
- SRPI
- SUD
- SRPO
- SRPAU
- SRPPC
- SRPPX
- SRPEN
- SRPA
- SPRF

PATRIMONIO CULTURAL

- Patrimonio Cultural
- BIC
- Contorno de protección
- Patrimonio Arqueolóxico**
- API - Área de Protección Integral
- CPX - Contorno de protección de Xacemento
- Vías culturais**
- Camiño de Santiago
- Camiño Real

GRÁFICO DE FOLLAS

A1	A2	B1	B2	B3	B4	C1	C2	C3	C4	C5	C6	D1	D2	D3	D4	D5	D6	D7	E1	E2	E3	E4	E5	E6	E7	F1	F2	F3	F4	F5	F6	F7	G1	G2	G3	G4	G5	G6	G7	G8	H1	H2	H3	H4	H5	H6	H7	H8	I1	I2	I3	I4	I5	I6	I7	I8	J1	J2	J3	J4	J5	J6	J7	J8	K1	K2	K3	K4	K5	K6	K7	K8	L1	L2	L3	L4	L5	L6	L7	L8	M1	M2	M3	M4	M5	M6	M7	M8	N1	N2	N3	N4	N5	N6	N7	N8	O1	O2	O3	O4	O5	O6	O7	O8	P1	P2	P3	P4	P5	P6	P7	P8	Q1	Q2	Q3	Q4	Q5	Q6	Q7	Q8	R1	R2	R3	R4	R5	R6	R7	R8	S1	S2	S3	S4	S5	S6	S7	S8
----	----	----	----	----	----	----	----	----	----	----	----	----	----	----	----	----	----	----	----	----	----	----	----	----	----	----	----	----	----	----	----	----	----	----	----	----	----	----	----	----	----	----	----	----	----	----	----	----	----	----	----	----	----	----	----	----	----	----	----	----	----	----	----	----	----	----	----	----	----	----	----	----	----	----	----	----	----	----	----	----	----	----	----	----	----	----	----	----	----	----	----	----	----	----	----	----	----	----	----	----	----	----	----	----	----	----	----	----	----	----	----	----	----	----	----	----	----	----	----	----	----	----	----	----	----	----	----	----	----	----	----	----	----	----	----	----

REFERENCIAS AOS PLANOS DE ORDENACIÓN:
Plano SR: H6
Plano SNR: 098/193

Fuente de datos / Fuente de datos:
- Elaboración propia / Concello de Silleda
- Elaboración propia / Concello de Silleda





Código do elemento: **25.06**

Página 362 de 473

ESCALA 1:5.000



Denominación:
Lavadoiro en Trasdosisto
Localización: **Trasdosisto**
Parroquia: **P. de Ponte (San Miguel)**

Coordenadas UTM:
UTM X: **563150** / UTM Y: **4730640**

Sistema de coordenadas:
Proxección: (U.T.M.) ETRS89 Zona 29N
epsg: 25829
Unidades: metros

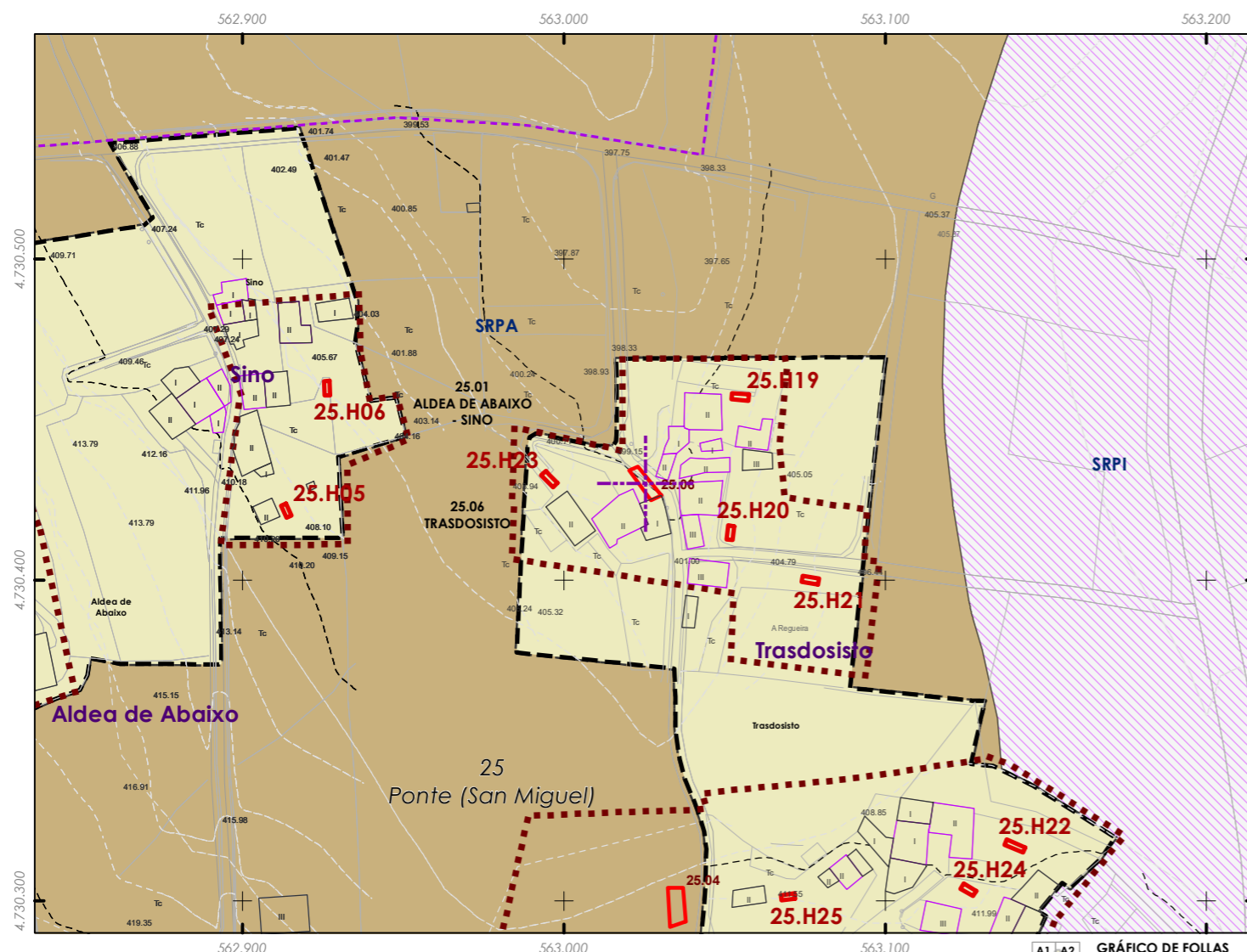
Ordenanza ou norma de aplicación:
Patrimonio cultural
Nivel de protección do ben:
Estrutural

Titularidade:
Pública
Clasificación do solo:
SNR
Uso actual:
Lavadoiro

Obras permitidas:
As permitidas segundo o nivel de protección.
Determinacións para a súa conservación, rehabilitación, mellora ou recuperación:
Mellora e conservación do ben. Recuperación da contorna do mesmo.

Estado de conservación:
Regular

Descrición do ben:
Construción ao aire libre utilizada para o lavado da roupa. Consiste nunha gran pía feita de pedra de forma rectangular cunha lousa inclinada e ben pulida nun lateral para facilitar o lavado. Situado ao bordo da estrada da Local que pasa por Trasdosisto e próximo a un grupo de edificacións tradicionais. Ámbito formado por prados, terreos de cultivo e edificacións



CLASIFICACIÓN DO SOLO

- Delimitación de Solo Urbano
- SNR
- SRPI
- SUD
- SRPO
- SRPAU
- SRPPC
- SRPPX
- SRPEN
- SRPA
- SPRF

PATRIMONIO CULTURAL

- Patrimonio Cultural
- BIC
- Contorno de protección
- Patrimonio Arqueolóxico**
- API - Área de Protección Integral
- CPX - Contorno de protección de Xacemento
- Vías culturais**
- Camiño de Santiago
- Camiño Real

GRÁFICO DE FOLLAS							
A1	A2	B1	B2	B3	B4	C1	C2
B5	B6	C3	C4	C5	C6	D1	D2
D3	D4	D5	D6	D7	E1	E2	E3
E4	E5	E6	E7	F1	F2	F3	F4
F5	F6	F7	G1	G2	G3	G4	G5
G6	G7	G8	H1	H2	H3	H4	H5
H6	H7	H8	I1	I2	I3	I4	I5
I6	I7	I8	J1	J2	J3	J4	J5
J6	J7	J8	K1	K2	K3	K4	K5
K6	K7	K8	L1	L2	L3	L4	L5
L6	L7	L8	M1	M2	M3	M4	M5
M6	M7	M8	N1	N2	N3	N4	N5
N6	N7	N8	O1	O2	O3	O4	O5
O6	O7	O8	P1	P2	P3	P4	P5
P6	P7	P8	Q1	Q2	Q3	Q4	Q5
Q6	Q7	Q8	R1	R2	R3	R4	R5
R6	R7	R8	S1	S2	S3	S4	S5
S6	S7	S8					

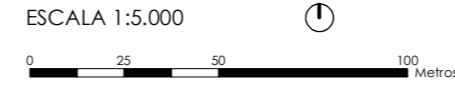
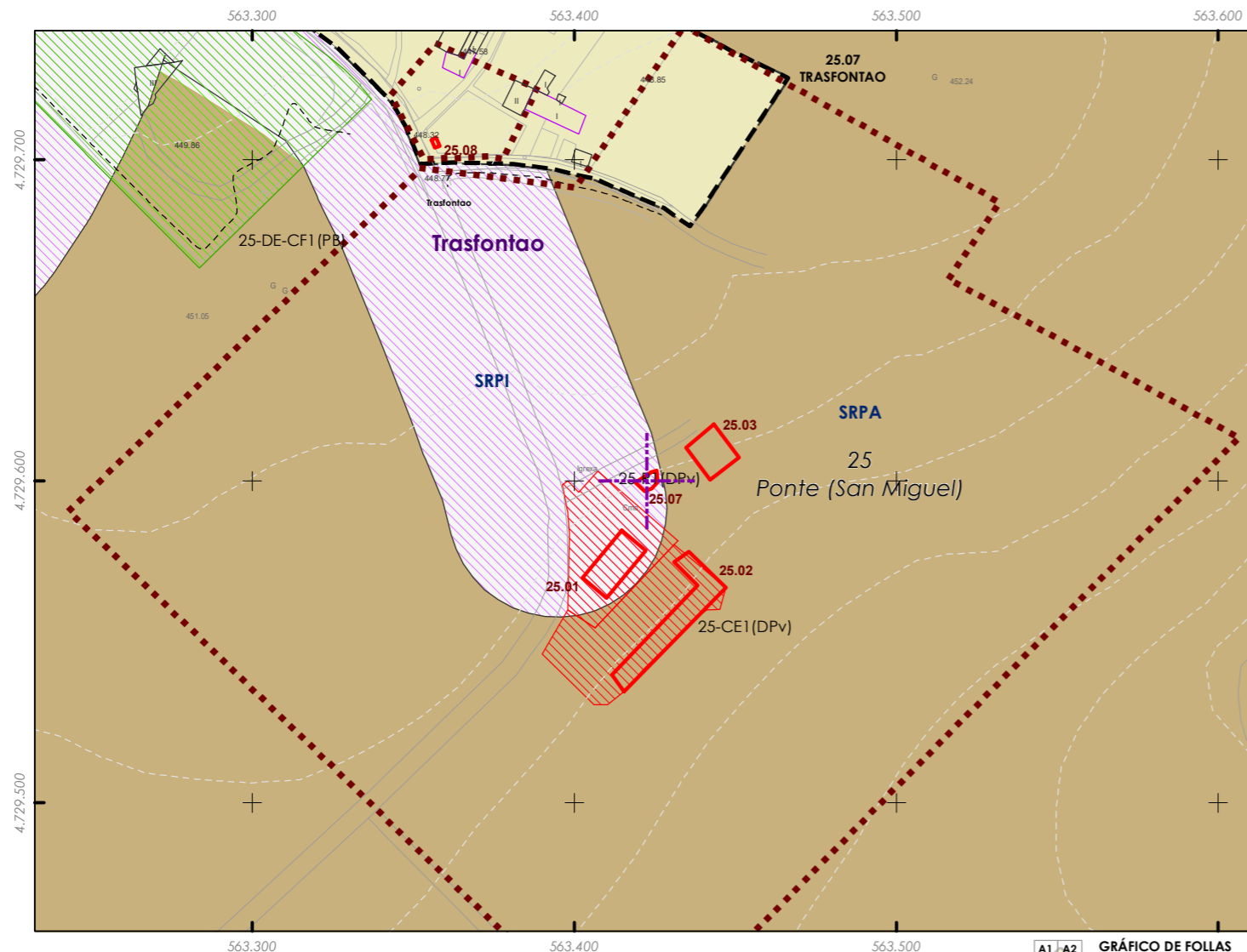
Fuente de datos / Fuente de datos:
- Elaboración propia / Concello de Silleda
- Elaboración propia / Concello de Silleda





Código do elemento: **25.07**

Página 363 de 473



Denominación:
Pozo da casa reitoral de San Miguel de Ponte
Localización: **Trasfontao**
Parroquia: **P. de Ponte (San Miguel)**

Coordenadas UTM:
UTM X: **563548** / UTM Y: **4729810**
Sistema de coordenadas:
Proxección: (U.T.M.) ETRS89 Zona 29N
epsg: 25829
Unidades: metros

Ordenanza ou norma de aplicación:
Patrimonio cultural
Nivel de protección do ben:
Estrutural

Titularidade:
Privada
Clasificación do solo:
SRPA
Uso actual:
Sen uso

Obras permitidas:
As permitidas segundo o nivel de protección.
Determinacións para a súa conservación, rehabilitación, mellora ou recuperación:
Mellora e conservación do ben. Recuperación da contorna do mesmo.

Estado de conservación:
Regular

Descrición do ben:
Sinxela construción para abastecer de auga e para o consumo humano. Pozo de planta cuadrangular en cachotaría cuberto e pechado. Cerramento e cuberta de lousas de pedra. Carpintaría de madeira en porta. Situado na parcela da casa reitoral. Ámbito formado por prados, terreos de cultivo e edificacións tradicionais.

CLASIFICACIÓN DO SOLO

- Delimitación de Solo Urbano
- SNR
- SRPI
- SUD
- SRPO
- SRPAU
- SRPPC
- SRPPX
- SRPEN
- SRPA
- SRPF

PATRIMONIO CULTURAL

- Patrimonio Cultural
- BIC
- Contorno de protección
- Patrimonio Arqueolóxico**
- API - Área de Protección Integral
- CPX - Contorno de protección de Xacemento
- Vías culturais**
- Camiño de Santiago
- Camiño Real

GRÁFICO DE FOLLAS

A1	A2	B1	B2	B3	B4	C1	C2	C3	C4	C5	C6	D1	D2	D3	D4	D5	D6	D7	E1	E2	E3	E4	E5	E6	E7	F1	F2	F3	F4	F5	F6	F7	G1	G2	G3	G4	G5	G6	G7	G8	H1	H2	H3	H4	H5	H6	H7	H8	I1	I2	I3	I4	I5	I6	I7	I8	J1	J2	J3	J4	J5	J6	J7	J8	K1	K2	K3	K4	K5	K6	K7	K8	L1	L2	L3	L4	L5	L6	L7	L8	M1	M2	M3	M4	M5	M6	M7	M8	N1	N2	N3	N4	N5	N6	N7	N8	O1	O2	O3	O4	O5	O6	O7	O8	P1	P2	P3	P4	P5	P6	P7	P8	Q1	Q2	Q3	Q4	Q5	Q6	Q7	Q8	R1	R2	R3	R4	R5	R6	R7	R8	S1	S2	S3	S4	S5	S6	S7	S8
----	----	----	----	----	----	----	----	----	----	----	----	----	----	----	----	----	----	----	----	----	----	----	----	----	----	----	----	----	----	----	----	----	----	----	----	----	----	----	----	----	----	----	----	----	----	----	----	----	----	----	----	----	----	----	----	----	----	----	----	----	----	----	----	----	----	----	----	----	----	----	----	----	----	----	----	----	----	----	----	----	----	----	----	----	----	----	----	----	----	----	----	----	----	----	----	----	----	----	----	----	----	----	----	----	----	----	----	----	----	----	----	----	----	----	----	----	----	----	----	----	----	----	----	----	----	----	----	----	----	----	----	----	----	----	----	----

REFERENCIAS AOS PLANOS DE ORDENACIÓN:
Plano SR: G7
Plano SNR: 117/193

Fuente de datos / Fuente de datos:
- Elaboración propia / Concello de Silleda
- Elaboración propia / Concello de Silleda

