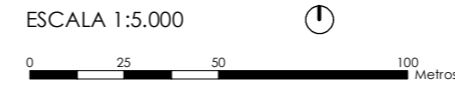
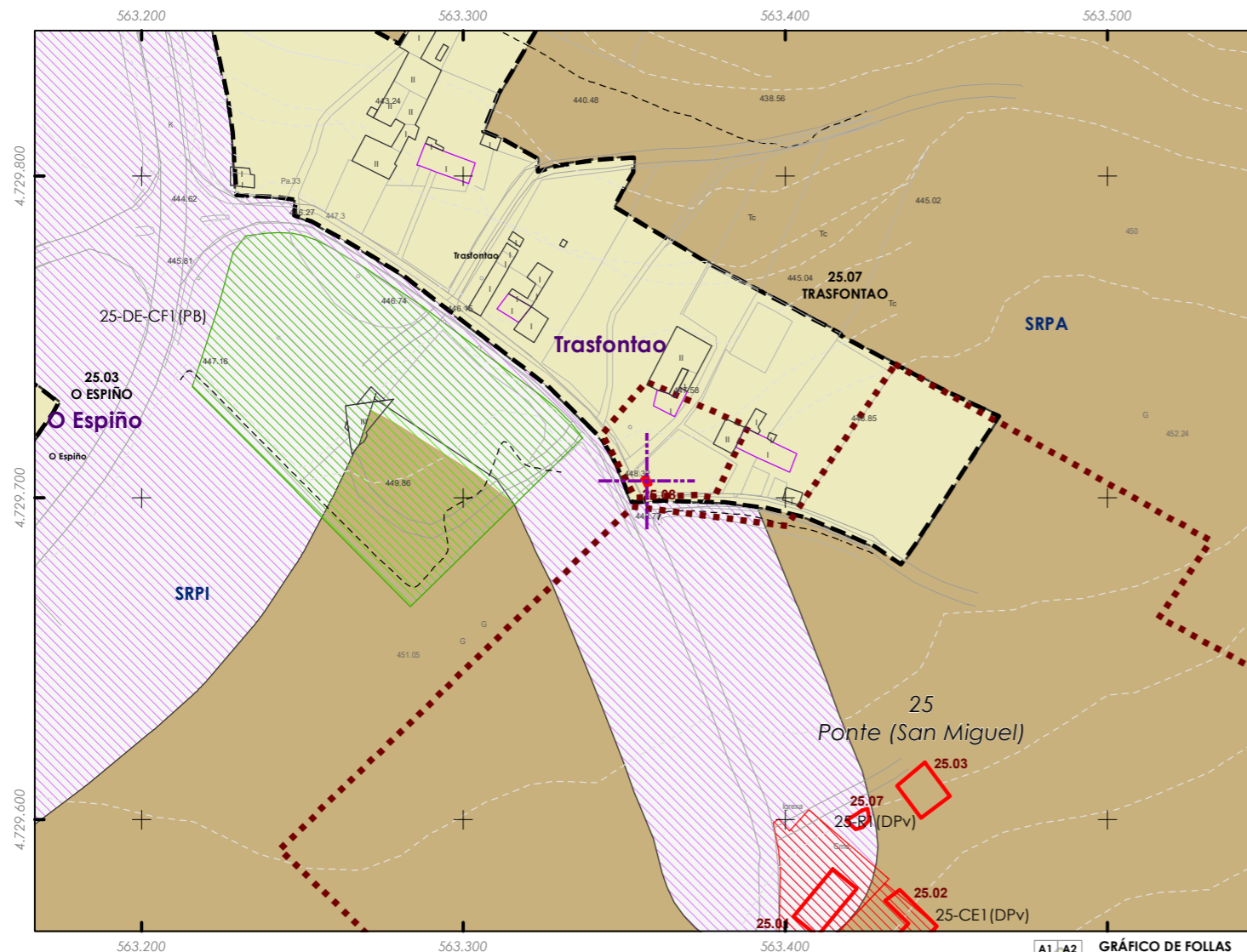




Código do elemento: **25.08**

Página 364 de 473



Denominación: **Cruceiro en Trasfontao**  
Localización: **Trasfontao**  
Parroquia: **P. de Ponte (San Miguel)**

Coordenadas UTM:  
UTM X: **563482** / UTM Y: **4729920**  
Sistema de coordenadas:  
Proxección: (U.T.M.) ETRS89 Zona 29N  
epsg: 25829  
Unidades: metros

Ordenanza ou norma de aplicación:  
**Patrimonio cultural**  
Nivel de protección do ben:  
**Integral**

Titularidade:  
**Privada**  
Clasificación do solo:  
**SNR**  
Uso actual:  
**Relixioso**

Obras permitidas:  
**As permitidas segundo o nivel de protección.**  
Determinacións para a súa conservación, rehabilitación, mellora ou recuperación:  
**Mellora e conservación do ben.**

Estado de conservación:  
Bo

Descrición do ben:  
Cruz sobre plataforma de tres bancadas formadas por lousas cuadrangulares. Base de dous corpos, o inferior en forma de prisma rectangular e o superior en forma de pirámide truncada labrada nas súas caras. Pequeno fuste octavado no tramo central no que se asenta a cruz latina. Situada nun ámbito formado por prados, terreos de cultivo e edificacións illadas tanto tradicionais como de nova construción.

**CLASIFICACIÓN DO SOLO**

- Delimitación de Solo Urbano
- SNR
- SRPI
- SUD
- SRPO
- SRPAU
- SRPPC
- SRPPX
- SRPEN
- SRPA
- SRPF

**PATRIMONIO CULTURAL**

- Patrimonio Cultural
- BIC
- Contorno de protección
- Patrimonio Arqueolóxico**
- API - Área de Protección Integral
- CPX - Contorno de protección de Xacemento
- Vías culturais**
- Camiño de Santiago
- Camiño Real

GRÁFICO DE FOLLAS

A1	A2	B1	B2	B3	B4	C1	C2	C3	C4	C5	C6	D1	D2	D3	D4	D5	D6	D7	E1	E2	E3	E4	E5	E6	E7	F1	F2	F3	F4	F5	F6	F7	G1	G2	G3	G4	G5	G6	G7	G8	H1	H2	H3	H4	H5	H6	H7	H8	I1	I2	I3	I4	I5	I6	I7	I8	J1	J2	J3	J4	J5	J6	J7	J8	K1	K2	K3	K4	K5	K6	K7	K8	L1	L2	L3	L4	L5	L6	L7	L8	M1	M2	M3	M4	M5	M6	M7	M8	N1	N2	N3	N4	N5	N6	N7	N8	O1	O2	O3	O4	O5	O6	O7	O8	P1	P2	P3	P4	P5	P6	P7	P8	Q1	Q2	Q3	Q4	Q5	Q6	Q7	Q8	R1	R2	R3	R4	R5	R6	R7	R8	S1	S2	S3	S4	S5	S6	S7	S8
----	----	----	----	----	----	----	----	----	----	----	----	----	----	----	----	----	----	----	----	----	----	----	----	----	----	----	----	----	----	----	----	----	----	----	----	----	----	----	----	----	----	----	----	----	----	----	----	----	----	----	----	----	----	----	----	----	----	----	----	----	----	----	----	----	----	----	----	----	----	----	----	----	----	----	----	----	----	----	----	----	----	----	----	----	----	----	----	----	----	----	----	----	----	----	----	----	----	----	----	----	----	----	----	----	----	----	----	----	----	----	----	----	----	----	----	----	----	----	----	----	----	----	----	----	----	----	----	----	----	----	----	----	----	----	----	----

REFERENCIAS AOS PLANOS DE ORDENACIÓN:  
Plano SR: G7  
Plano SNR: 117/193

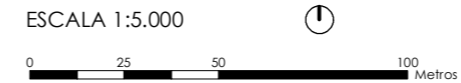
Fuente de datos / Fuente de datos:  
- Elaboración propia / Concello de Silleda  
- Elaboración propia / Concello de Silleda





Código do elemento: **26.01**

Página 365 de 473



Denominación:  
**Igrexa parroquial de San Paio**  
Localización: **Lázara**  
Parroquia: **P. de Refoxos (San Paio)**

Coordenadas UTM:  
UTM X: **560940** / UTM Y: **4720860**

Sistema de coordenadas:  
Proxección: (U.T.M.) ETRS89 Zona 29N  
epsg: 25829  
Unidades: metros

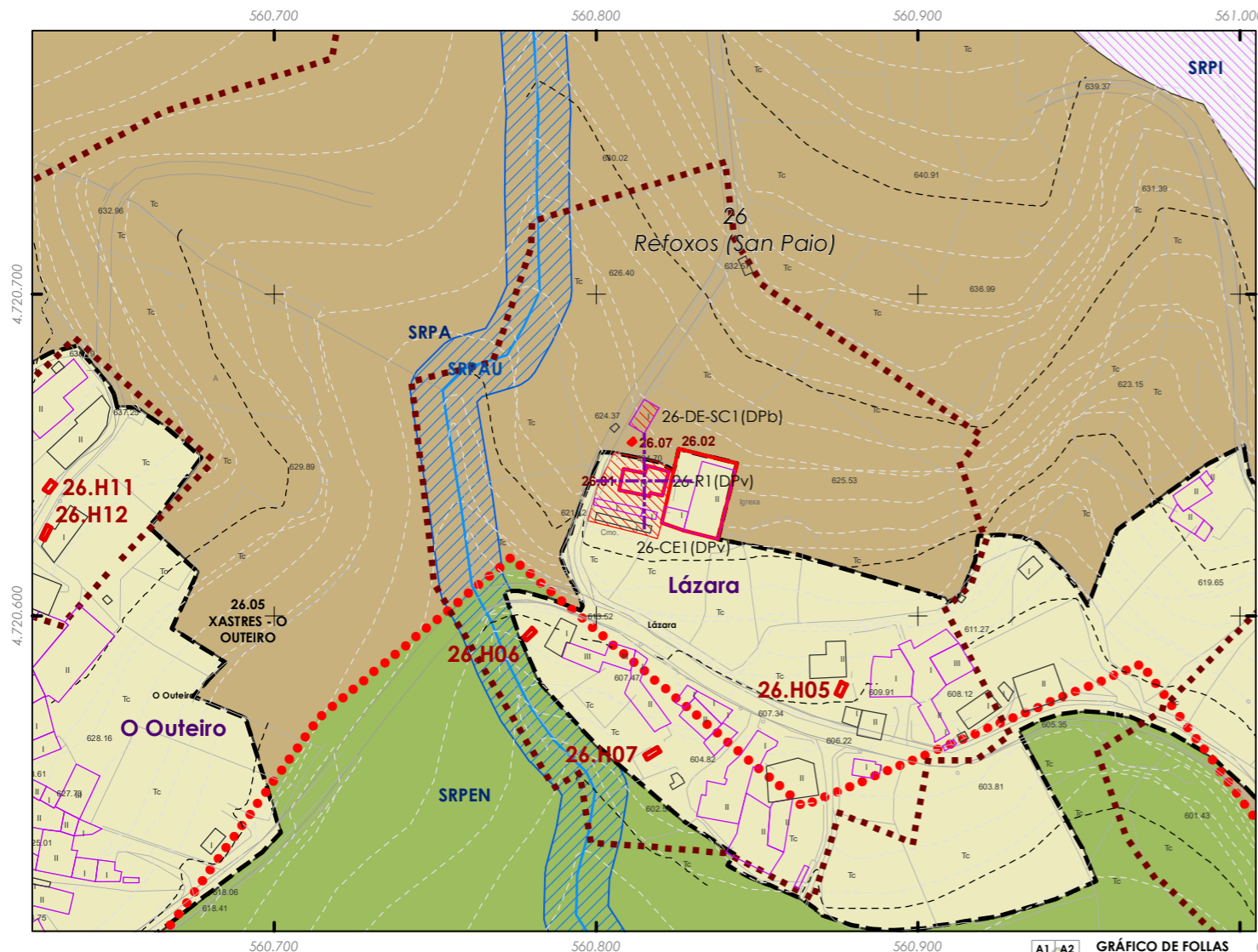
Ordenanza ou norma de aplicación:  
**Patrimonio cultural**  
Nivel de protección do ben:  
**Integral**

Titularidade:  
**Privada**  
Clasificación do solo:  
**SNR**  
Uso actual:  
**Relixioso**

Obras permitidas:  
**As permitidas segundo o nivel de protección.**  
Determinacións para a súa conservación, rehabilitación, mellora ou recuperación:  
**Mellora e conservación do ben. Recuperación da contorna do mesmo.**

Estado de conservación:  
Bo

Descrición do ben:  
Igrexa de planta rectangular, muros de cadeirado con única nave, presbiterio e sacristía. Cuberta a dúas augas formada por armazón de madeira e cubrición de tella cerámica curva. Frontais con porta en arco alintelado con dúas columnas con capiteis sinxelos, a ambos os dous lados desta, con molduras no lintel. Ventá seteira con gravados e relevos. Espadana de tres ocos, arcos de medio punto e remate en frontón circular con acroterios. Situada en Lázara próxima a un cruzamento de camiños. Ámbito rural formado por prados, terreos de cultivo e edificacións tradicionais e de nova construción illadas.



**CLASIFICACIÓN DO SOLO**

- Delimitación de Solo Urbano
- SNR
- SRPI
- SUD
- SRPO
- SRPAU
- SRPPC
- SRPPX
- SRPEN
- SRPA
- SRPF

**PATRIMONIO CULTURAL**

- Patrimonio Cultural
- BIC
- Contorno de protección
- Patrimonio Arqueolóxico**
- API - Área de Protección Integral
- CPX - Contorno de protección de Xacemento
- Vías culturais**
- Camiño de Santiago
- Camiño Real

**GRÁFICO DE FOLLAS**

A1	A2	B1	B2	B3	B4	C1	C2	C3	C4	C5	C6	D1	D2	D3	D4	D5	D6	D7	E1	E2	E3	E4	E5	E6	E7	F1	F2	F3	F4	F5	F6	F7	G1	G2	G3	G4	G5	G6	G7	G8	H1	H2	H3	H4	H5	H6	H7	H8	I1	I2	I3	I4	I5	I6	I7	I8	J1	J2	J3	J4	J5	J6	J7	J8	K1	K2	K3	K4	K5	K6	K7	K8	L1	L2	L3	L4	L5	L6	L7	L8	M1	M2	M3	M4	M5	M6	M7	M8	N1	N2	N3	N4	N5	N6	N7	N8	O1	O2	O3	O4	O5	O6	O7	O8	P1	P2	P3	P4	P5	P6	P7	P8	Q1	Q2	Q3	Q4	Q5	Q6	Q7	Q8	R1	R2	R3	R4	R5	R6	R7	R8	S1	S2	S3	S4	S5	S6	S7	S8
----	----	----	----	----	----	----	----	----	----	----	----	----	----	----	----	----	----	----	----	----	----	----	----	----	----	----	----	----	----	----	----	----	----	----	----	----	----	----	----	----	----	----	----	----	----	----	----	----	----	----	----	----	----	----	----	----	----	----	----	----	----	----	----	----	----	----	----	----	----	----	----	----	----	----	----	----	----	----	----	----	----	----	----	----	----	----	----	----	----	----	----	----	----	----	----	----	----	----	----	----	----	----	----	----	----	----	----	----	----	----	----	----	----	----	----	----	----	----	----	----	----	----	----	----	----	----	----	----	----	----	----	----	----	----	----	----

REFERENCIAS AOS PLANOS DE ORDENACIÓN:  
Plano SR: O6  
Plano SNR: 008/193

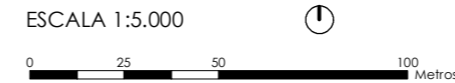
Fuente de datos / Fuente de datos:  
- Elaboración propia / Concello de Silleda  
- Elaboración propia / Concello de Silleda





Código do elemento: **26.02**

Página 366 de 473



Denominación:  
**Casa reitoral de San Paio de Refoxos**  
Localización: **Lázara**  
Parroquia: **P. de Refoxos (San Paio)**

Coordenadas UTM:  
UTM X: **560957** / UTM Y: **4720850**  
Sistema de coordenadas:  
Proxección: (U.T.M.) ETRS89 Zona 29N  
epsg: 25829  
Unidades: metros

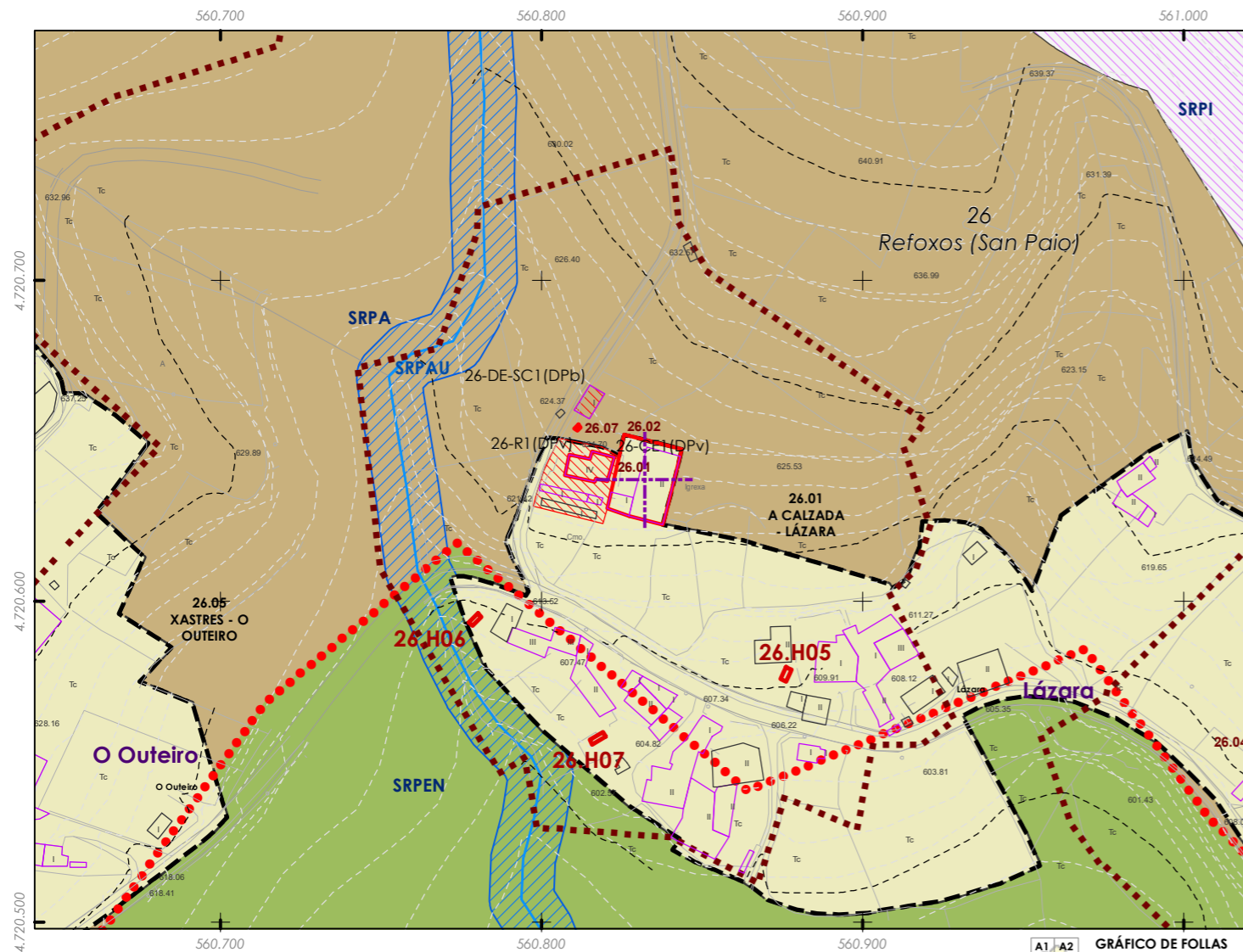
Ordenanza ou norma de aplicación:  
**Patrimonio cultural**  
Nivel de protección do ben:  
**Estrutural**

Titularidade:  
**Privada**  
Clasificación do solo:  
**SNR**  
Uso actual:  
**Sen uso**

Obras permitidas:  
**As permitidas segundo o nivel de protección.**  
Determinacións para a súa conservación, rehabilitación, mellora ou recuperación:  
**Recuperación do ben acorde ao seu nivel de protección.**  
**Recuperación da contorna do mesmo.**

Estado de conservación:  
Ruína

Descrición do ben:  
Vivenda de planta rectangular e dúas alturas. Muros de cachotaría. Cuberta a dúas augas formada por armazón de madeira e cubrición de tella cerámica curva. Entrada construída baixo prolongación do tellado e con patín. Carpinteraría de madeira en portas e fiestras. Ocos rectangulares e alintelados. Sen Tornachuvias en Fiestras. Encóntrase tras a igrexa, cuberta por vexetación que a está a destruír. Ámbito rural formado por prados, terreos de cultivo e edificacións tradicionais e de nova construción illadas.



**CLASIFICACIÓN DO SOLO**

- Delimitación de Solo Urbano
- SNR
- SRPI
- SUD
- SRPO
- SRPAU
- SRPPX
- SRPEN
- SRPA
- SPRF

**PATRIMONIO CULTURAL**

- Patrimonio Cultural
- BIC
- Contorno de protección
- Patrimonio Arqueolóxico**
- API - Área de Protección Integral
- CPX - Contorno de protección de Xacemento
- Vías culturais**
- Camiño de Santiago
- Camiño Real

GRÁFICO DE FOLLAS	
A1	A2
B1	B2
C1	C2
D1	D2
E1	E2
F1	F2
G1	G2
H1	H2
I1	I2
J1	J2
K1	K2
L1	L2
M1	M2
N1	N2
O1	O2
P1	P2
Q1	Q2
R1	R2
S1	S2

REFERENCIAS AOS PLANOS DE ORDENACIÓN:  
Plano SR: O6  
Plano SNR: 008/193

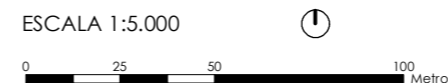
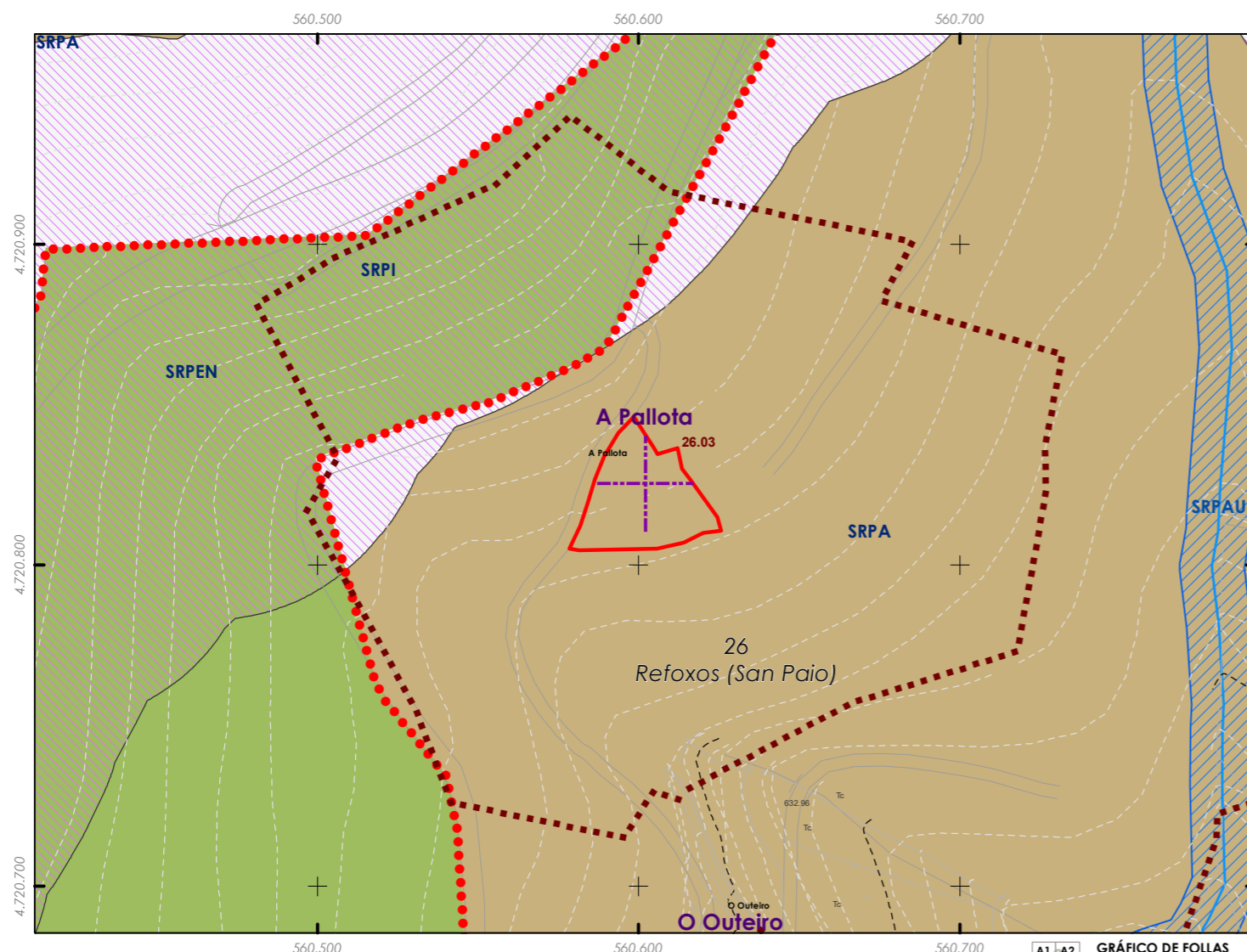
Fuente de datos / Fuente de datos:  
- Elaboración propia / Concello de Silleda  
- Elaboración propia / Concello de Silleda





Código do elemento: **26.03**

Página 367 de 473



Denominación:  
**Casa en A Pallota**  
Localización: **A Pallota**  
Parroquia: **P. de Refoxos (San Paio)**

Coordenadas UTM:  
UTM X: **560726** / UTM Y: **4721040**  
Sistema de coordenadas:  
Proyección: (U.T.M.) ETRS89 Zona 29N  
epsg: 25829  
Unidades: metros

Ordenanza ou norma de aplicación:  
**Patrimonio cultural**  
Nivel de protección do ben:  
**Estrutural**

Titularidade:  
**Privada**  
Clasificación do solo:  
**SRPA**  
Uso actual:  
**Residencial**

Obras permitidas:  
**As permitidas segundo o nivel de protección.**  
Determinacións para a súa conservación, rehabilitación, mellora ou recuperación:  
**Mellora e conservación do ben. Recuperación da contorna do mesmo.**

Estado de conservación:  
Bo

Descrición do ben:  
Edificación de planta rectangular e dúas alturas. Muros exteriores de cachotaría con elementos nobres de cantería en perímetro de vans. Porta de acceso alintelada. Fiestras rectangulares con batente en tres corpos. Cuberta a catro augas con cubrición de tella curva. Carpintería de aluminio nos seus vans. Ventá seteira en planta baixa. Edificación pegada á vivenda con muros de cachotaría e cuberta a unha auga. Encóntrase ao bordo dunha estrada Local e próxima a un cruzamento de camiños. Ámbito rural formado por prados, terreos de cultivo e edificacións tradicionais da vivenda.

**CLASIFICACIÓN DO SOLO**

- Delimitación de Solo Urbano
- SRPPC
- SRPPX
- SRPEN
- SRPA
- SRPF
- SNR
- SRPI
- SUD
- SRPO
- SRPAU

**PATRIMONIO CULTURAL**

- Patrimonio Cultural
- BIC
- Contorno de protección
- Patrimonio Arqueolóxico**
- API - Área de Protección Integral
- CPX - Contorno de protección de Xacemento
- Vías culturais**
- Camiño de Santiago
- \*\*\* Camiño Real

GRÁFICO DE FOLLAS

A1	A2	B1	B2	B3	B4	C1	C2	C3	C4	C5	C6	D1	D2	D3	D4	D5	D6	D7	E1	E2	E3	E4	E5	E6	E7	F1	F2	F3	F4	F5	F6	F7	G1	G2	G3	G4	G5	G6	G7	G8	H1	H2	H3	H4	H5	H6	H7	H8	I1	I2	I3	I4	I5	I6	I7	I8	J1	J2	J3	J4	J5	J6	J7	J8	K1	K2	K3	K4	K5	K6	K7	K8	L1	L2	L3	L4	L5	L6	L7	L8	M1	M2	M3	M4	M5	M6	M7	M8	N1	N2	N3	N4	N5	N6	N7	N8	O1	O2	O3	O4	O5	O6	O7	O8	P1	P2	P3	P4	P5	P6	P7	P8	Q1	Q2	Q3	Q4	Q5	Q6	Q7	Q8	R1	R2	R3	R4	R5	R6	R7	R8	S1	S2	S3	S4	S5	S6	S7	S8
----	----	----	----	----	----	----	----	----	----	----	----	----	----	----	----	----	----	----	----	----	----	----	----	----	----	----	----	----	----	----	----	----	----	----	----	----	----	----	----	----	----	----	----	----	----	----	----	----	----	----	----	----	----	----	----	----	----	----	----	----	----	----	----	----	----	----	----	----	----	----	----	----	----	----	----	----	----	----	----	----	----	----	----	----	----	----	----	----	----	----	----	----	----	----	----	----	----	----	----	----	----	----	----	----	----	----	----	----	----	----	----	----	----	----	----	----	----	----	----	----	----	----	----	----	----	----	----	----	----	----	----	----	----	----	----	----

REFERENCIAS AOS PLANOS DE ORDENACIÓN:  
Plano SR: O5  
Plano SNR: -

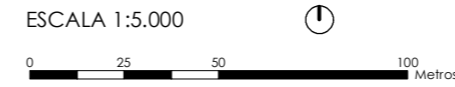
Fuente de datos / Fuente de datos:  
- Elaboración propia / Concello de Silleda  
- Elaboración propia / Concello de Silleda





Código do elemento: **26.04**

Página 368 de 473



Denominación:  
**Vivienda tradicional en Lázara**  
Localización: **Lázara**  
Parroquia: **P. de Refoxos (San Paio)**

Coordenadas UTM:  
UTM X: **561154** / UTM Y: **4720770**  
Sistema de coordenadas:  
Proyección: (U.T.M.) ETRS89 Zona 29N  
epsg: 25829  
Unidades: metros

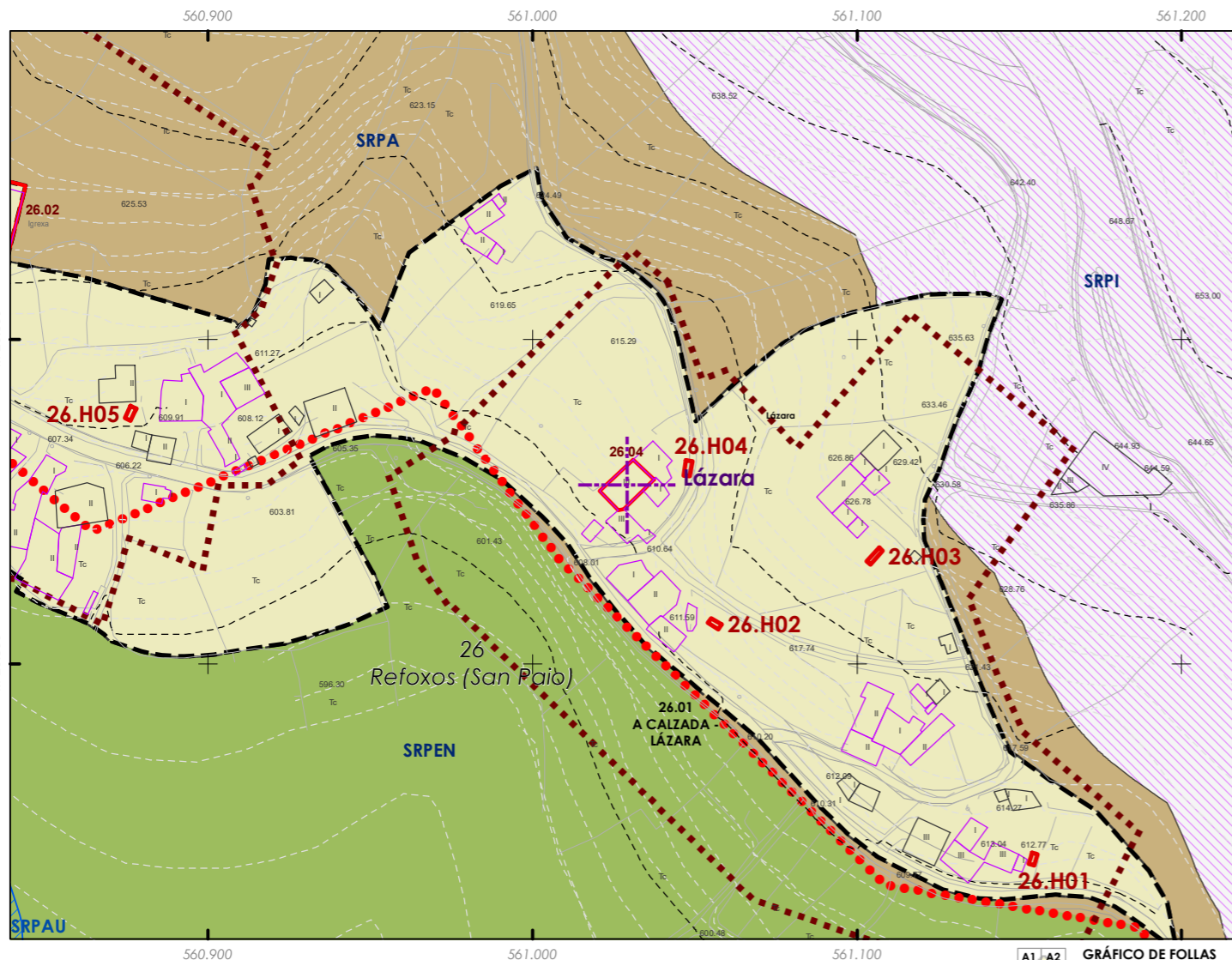
Ordenanza ou norma de aplicación:  
**Patrimonio cultural**  
Nivel de protección do ben:  
**Ambiental**

Titularidade:  
**Privada**  
Clasificación do solo:  
**SNR**  
Uso actual:  
**Residencial**

Obras permitidas:  
**As permitidas segundo o nivel de protección.**  
Determinacións para a súa conservación, rehabilitación, mellora ou recuperación:  
**Mellora e conservación do ben. Recuperación da contorna do mesmo.**

Estado de conservación:  
Bo

Descrición do ben:  
Vivienda tradicional de planta rectangular en dous andares. Muros exteriores de cachotaría con elementos nobres de cantería en vans e cornixais. Portas e fiestras alinteladas. Cuberta a dúas augas con cubrición de tella e cheminea revestida en morteiro con pináculos nos vértices. Carpintería de aluminio nos seus vans. Fiestras acristalar con batente en catro corpos na segunda planta. Pequenas Fiestras rectangulares en planta baixa. Edificación pegada á vivenda de cachotaría. Encóntrase nun núcleo de poboación ao bordo dunha estrada Local e próxima a un cruzamento de camiños. Ámbito rural formado por prados, terreos de cultivo e edificacións illadas tanto tradicionais como de nova construción.



**CLASIFICACIÓN DO SOLO**

- Delimitación de Solo Urbano
- SNR
- SRPI
- SUD
- SRPO
- SRPAU
- SRPPC
- SRPPX
- SRPEN
- SRPA
- SRPF

**PATRIMONIO CULTURAL**

- Patrimonio Cultural
- BIC
- Contorno de protección
- Patrimonio Arqueolóxico**
- API - Área de Protección Integral
- CPX - Contorno de protección de Xacemento
- Vías culturais**
- Camiño de Santiago
- Camiño Real

GRÁFICO DE FOLLAS

A1	A2	B1	B2	B3	B4	C1	C2	C3	C4	C5	C6	D1	D2	D3	D4	D5	D6	D7	E1	E2	E3	E4	E5	E6	E7	F1	F2	F3	F4	F5	F6	F7	G1	G2	G3	G4	G5	G6	G7	G8	H1	H2	H3	H4	H5	H6	H7	H8	I1	I2	I3	I4	I5	I6	I7	I8	J1	J2	J3	J4	J5	J6	J7	J8	K1	K2	K3	K4	K5	K6	K7	K8	L1	L2	L3	L4	L5	L6	L7	L8	M1	M2	M3	M4	M5	M6	M7	M8	N1	N2	N3	N4	N5	N6	N7	N8	O1	O2	O3	O4	O5	O6	O7	O8	P1	P2	P3	P4	P5	P6	P7	P8	Q1	Q2	Q3	Q4	Q5	Q6	Q7	Q8	R1	R2	R3	R4	R5	R6	R7	R8	S1	S2	S3	S4	S5	S6	S7	S8
----	----	----	----	----	----	----	----	----	----	----	----	----	----	----	----	----	----	----	----	----	----	----	----	----	----	----	----	----	----	----	----	----	----	----	----	----	----	----	----	----	----	----	----	----	----	----	----	----	----	----	----	----	----	----	----	----	----	----	----	----	----	----	----	----	----	----	----	----	----	----	----	----	----	----	----	----	----	----	----	----	----	----	----	----	----	----	----	----	----	----	----	----	----	----	----	----	----	----	----	----	----	----	----	----	----	----	----	----	----	----	----	----	----	----	----	----	----	----	----	----	----	----	----	----	----	----	----	----	----	----	----	----	----	----	----	----

REFERENCIAS AOS PLANOS DE ORDENACIÓN:  
Plano SR: O6  
Plano SNR: 008/193

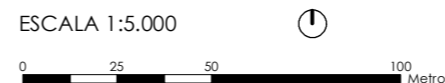
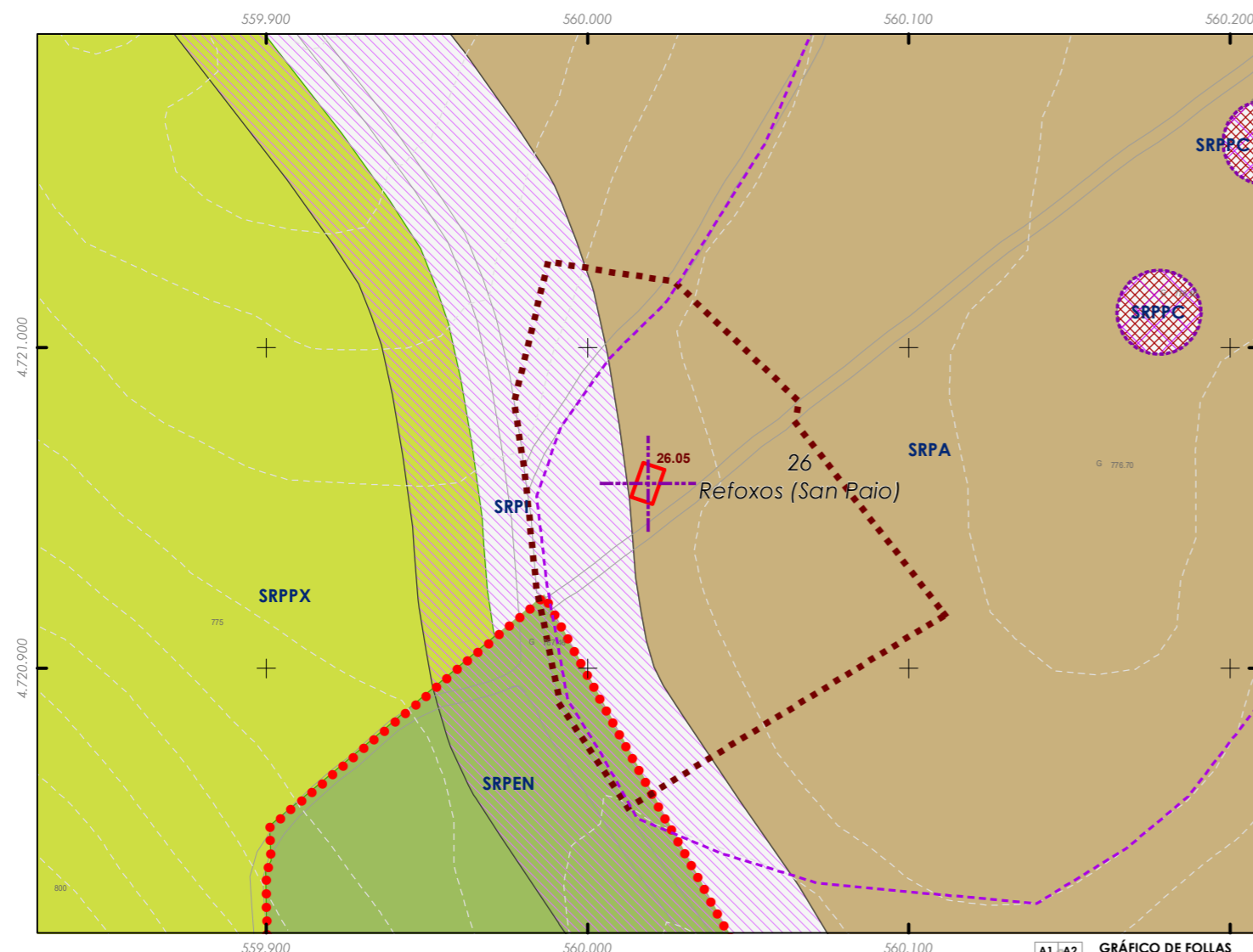
Fuente de datos / Fuente de datos:  
- Elaboración propia / Concello de Silleda  
- Elaboración propia / Concello de Silleda





Código do elemento: **26.05**

Página 369 de 473



Denominación:  
**Muíño de Vidal**  
Localización: **A Pallota**  
Parroquia: **P. de Refoxos (San Paio)**

Coordenadas UTM:  
UTM X: **560144** / UTM Y: **4721170**  
Sistema de coordenadas:  
Proxección: (U.T.M.) ETRS89 Zona 29N  
epsg: 25829  
Unidades: metros

Ordenanza ou norma de aplicación:  
**Patrimonio cultural**  
Nivel de protección do ben:  
**Estrutural**

Titularidade:  
**Privada**  
Clasificación do solo:  
**SRPA**  
Uso actual:  
**Muíño**

Obras permitidas:  
**As permitidas segundo o nivel de protección.**  
Determinacións para a súa conservación, rehabilitación, mellora ou recuperación:  
**Mellora e conservación do ben. Cubrir con tella. Recuperación da contorna do mesmo.**

Estado de conservación:  
Regular

Descrición do ben:  
Muíño de canle con sistema para almacenar a auga para mover a moa. Este tipo é de presenza constante en case toda corrente de auga, agás naqueles de moi escaso caudal estival. Edificación de planta rectangular. Muros de cachotaría. Cuberta a dúas augas con estrutura de madeira e cubrición de placas de fibrocemento. Porta de acceso alintelada e con Pousadoiro no lado esquerdo. Actualmente está en desuso. A vexetación cobre parte dos seus muros. Situado nas proximidades da estrada da Deputación. Nun fermoso ámbito formado por prados, terreos de cultivo e monte baixo.

**CLASIFICACIÓN DO SOLO**

- Delimitación de Solo Urbano
- SNR
- SRPI
- SUD
- SRPO
- SRPAU
- SRPPC
- SRPPX
- SRPEN
- SRPA
- SPRF

**PATRIMONIO CULTURAL**

- Patrimonio Cultural
- BIC
- Contorno de protección
- Patrimonio Arqueolóxico**
- API - Área de Protección Integral
- CPX - Contorno de protección de Xacemento
- Vías culturais**
- Camiño de Santiago
- Camiño Real

GRÁFICO DE FOLLAS

A1	A2	B1	B2	B3	B4	C1	C2	C3	C4	C5	C6	D1	D2	D3	D4	D5	D6	D7	E1	E2	E3	E4	E5	E6	E7	F1	F2	F3	F4	F5	F6	F7	G1	G2	G3	G4	G5	G6	G7	G8	H1	H2	H3	H4	H5	H6	H7	H8	I1	I2	I3	I4	I5	I6	I7	I8	J1	J2	J3	J4	J5	J6	J7	J8	K1	K2	K3	K4	K5	K6	K7	K8	L1	L2	L3	L4	L5	L6	L7	L8	M1	M2	M3	M4	M5	M6	M7	M8	N1	N2	N3	N4	N5	N6	N7	N8	O1	O2	O3	O4	O5	O6	O7	O8	P1	P2	P3	P4	P5	P6	P7	P8	Q1	Q2	Q3	Q4	Q5	Q6	Q7	Q8	R1	R2	R3	R4	R5	R6	R7	R8	S1	S2	S3	S4	S5	S6	S7	S8
----	----	----	----	----	----	----	----	----	----	----	----	----	----	----	----	----	----	----	----	----	----	----	----	----	----	----	----	----	----	----	----	----	----	----	----	----	----	----	----	----	----	----	----	----	----	----	----	----	----	----	----	----	----	----	----	----	----	----	----	----	----	----	----	----	----	----	----	----	----	----	----	----	----	----	----	----	----	----	----	----	----	----	----	----	----	----	----	----	----	----	----	----	----	----	----	----	----	----	----	----	----	----	----	----	----	----	----	----	----	----	----	----	----	----	----	----	----	----	----	----	----	----	----	----	----	----	----	----	----	----	----	----	----	----	----	----

REFERENCIAS AOS PLANOS DE ORDENACIÓN:  
Plano SR: O5  
Plano SNR: -

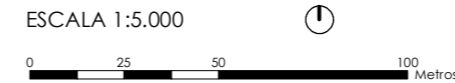
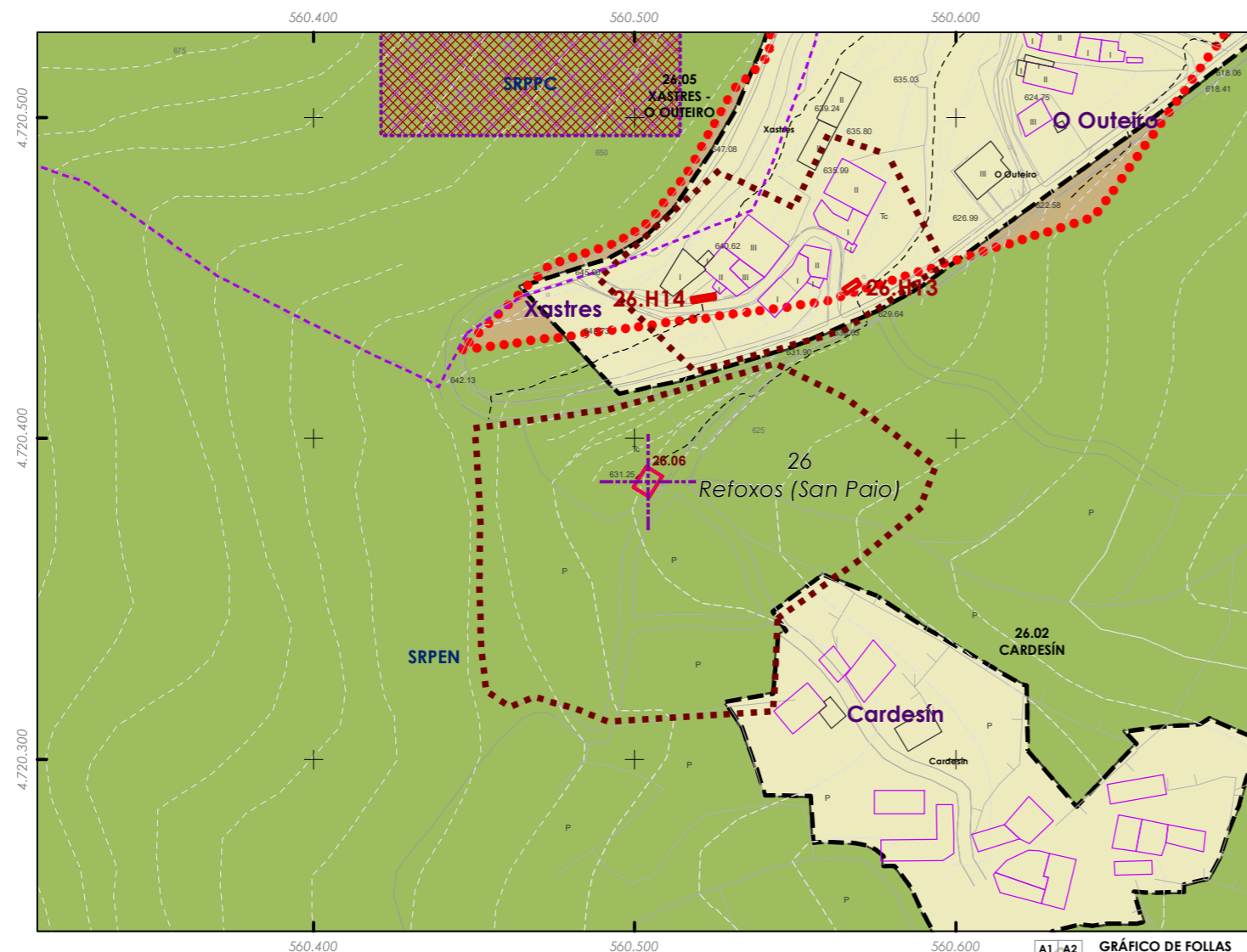
Fuente de datos / Fuente de datos:  
- Elaboración propia / Concello de Silleda  
- Elaboración propia / Concello de Silleda





Código do elemento: **26.06**

Página 370 de 473



Denominación:  
**Muño en Cardesín**  
Localización: **Cardesín**  
Parroquia: **P. de Refoxos (San Paio)**

Coordenadas UTM:  
UTM X: **560629** / UTM Y: **4720600**  
Sistema de coordenadas:  
Proxección: (U.T.M.) ETRS89 Zona 29N  
epsg: 25829  
Unidades: metros

Ordenanza ou norma de aplicación:  
**Patrimonio cultural**  
Nivel de protección do ben:  
**Estrutural**

Titularidade:  
**Privada**  
Clasificación do solo:  
**SRPEN**  
Uso actual:  
**Sen uso**

Obras permitidas:  
**As permitidas segundo o nivel de protección.**  
Determinacións para a súa conservación, rehabilitación, mellora ou recuperación:  
**Recuperación do ben acorde ao seu nivel de protección.**  
**Recuperación da contorna do mesmo.**

Estado de conservación:  
Ruína

Descrición do ben:  
Edificación de planta rectangular. Muros de cachotaría con elementos nobres de cantería en vans. Cuberta a unha auga. Impacta a vexetación e arboredo que está a destruír a cuberta e os seus muros. Situado nas proximidades do Río De Refoxos. Ámbito formado por prados, terreos de cultivo e vexetación de ribeira.

**CLASIFICACIÓN DO SOLO**

- Delimitación de Solo Urbano
- SNR
- SRPI
- SUD
- SRPO
- SRPAU
- SRPPC
- SRPPX
- SRPEN
- SRPA
- SRPF

**PATRIMONIO CULTURAL**

- Patrimonio Cultural
- BIC
- Contorno de protección
- Patrimonio Arqueolóxico**
- API - Área de Protección Integral
- CPX - Contorno de protección de Xacemento
- Vías culturais**
- Camión de Santiago
- Camión Real

GRÁFICO DE FOLLAS

A1	A2	B1	B2	B3	B4	C1	C2	C3	C4	C5	C6	D1	D2	D3	D4	D5	D6	D7	E1	E2	E3	E4	E5	E6	E7	F1	F2	F3	F4	F5	F6	F7	G1	G2	G3	G4	G5	G6	G7	G8	H1	H2	H3	H4	H5	H6	H7	H8	I1	I2	I3	I4	I5	I6	I7	I8	J1	J2	J3	J4	J5	J6	J7	J8	K1	K2	K3	K4	K5	K6	K7	K8	L1	L2	L3	L4	L5	L6	L7	L8	M1	M2	M3	M4	M5	M6	M7	M8	N1	N2	N3	N4	N5	N6	N7	N8	O1	O2	O3	O4	O5	O6	O7	O8	P1	P2	P3	P4	P5	P6	P7	P8	Q1	Q2	Q3	Q4	Q5	Q6	Q7	Q8	R1	R2	R3	R4	R5	R6	R7	R8	S1	S2	S3	S4	S5	S6	S7	S8
----	----	----	----	----	----	----	----	----	----	----	----	----	----	----	----	----	----	----	----	----	----	----	----	----	----	----	----	----	----	----	----	----	----	----	----	----	----	----	----	----	----	----	----	----	----	----	----	----	----	----	----	----	----	----	----	----	----	----	----	----	----	----	----	----	----	----	----	----	----	----	----	----	----	----	----	----	----	----	----	----	----	----	----	----	----	----	----	----	----	----	----	----	----	----	----	----	----	----	----	----	----	----	----	----	----	----	----	----	----	----	----	----	----	----	----	----	----	----	----	----	----	----	----	----	----	----	----	----	----	----	----	----	----	----	----	----

REFERENCIAS AOS PLANOS DE ORDENACIÓN:  
Plano SR: O5  
Plano SNR: 010/193

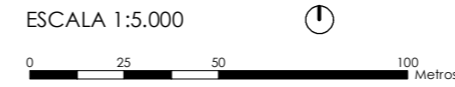
Fuente de datos / Fuente de datos:  
- Elaboración propia / Concello de Silleda  
- Elaboración propia / Concello de Silleda





Código do elemento: **26.07**

Página 371 de 473



Denominación:  
**Cruceiro en Lázara**  
Localización: **Lázara**  
Parroquia: **P. de Refoxos (San Paio)**

Coordenadas UTM:  
UTM X: **560936** / UTM Y: **4720870**  
Sistema de coordenadas:  
Proyección: (U.T.M.) ETRS89 Zona 29N  
epsg: 25829  
Unidades: metros

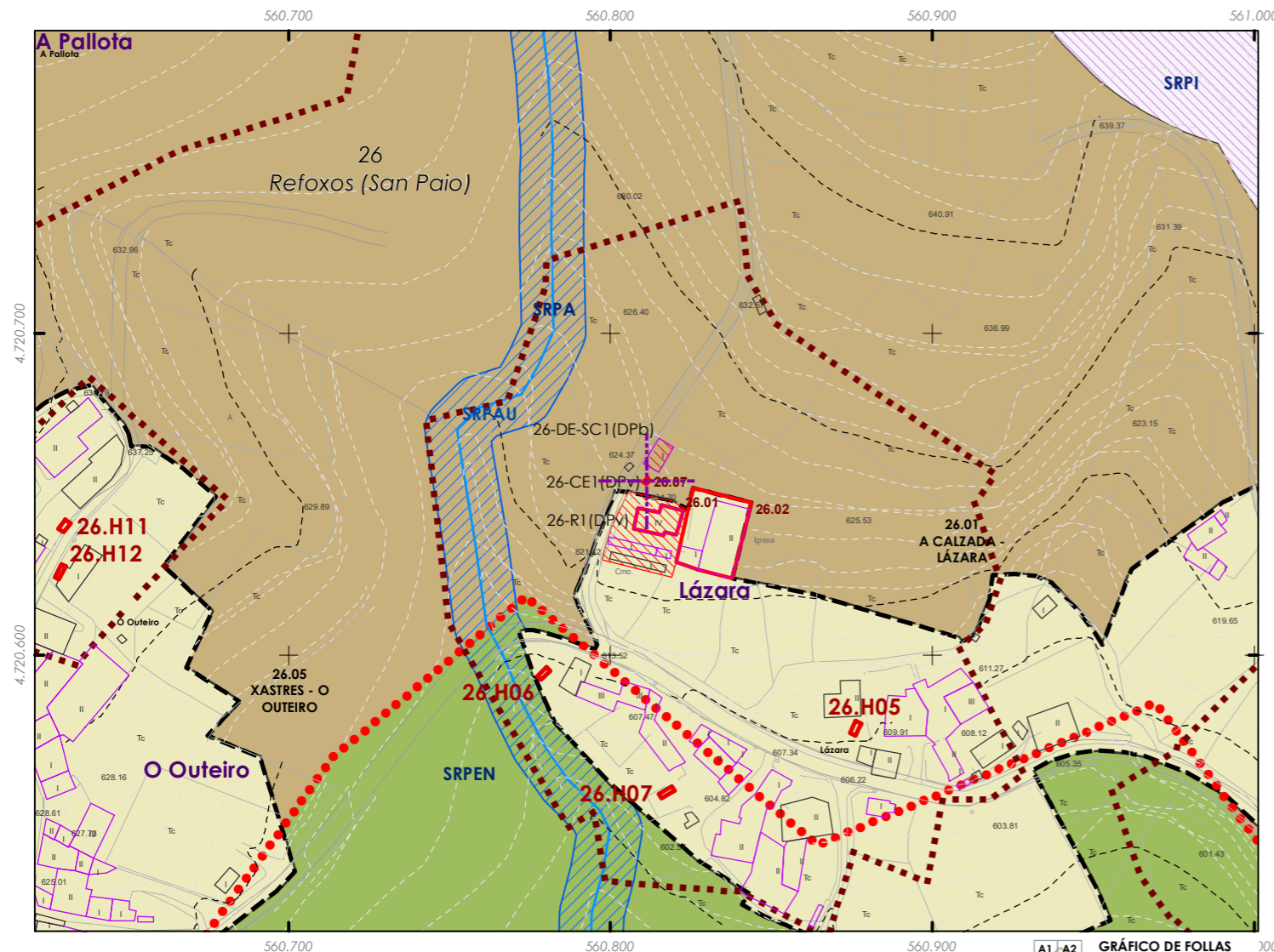
Ordenanza ou norma de aplicación:  
**Patrimonio cultural**  
Nivel de protección do ben:  
**Integral**

Titularidade:  
**Privada**  
Clasificación do solo:  
**SRPA**  
Uso actual:  
**Relixioso**

Obras permitidas:  
**As permitidas segundo o nivel de protección.**  
Determinacións para a súa conservación, rehabilitación, mellora ou recuperación:  
**Enfoscado da edificación e pintado en branco da edificación a que se apega. Recuperación da contorna do mesmo.**

Estado de conservación:  
Bo

Descrición do ben:  
Cruceiro sobre plataforma cilíndrica. Base circular con arestas molduradas. Fuste de sección cuadrangular octavado no tramo central. Capitel sinxelo con figuras xeométricas gravadas nas súas caras. Cruz latina de brazos florenzados, sen efixies nin elementos ornamentais. Situado ao bordo da estrada Municipal que vai a Lázara. Ámbito rural formado por prados, terreos de cultivo e edificacións illadas tanto tradicionais como de nova construción.



**CLASIFICACIÓN DO SOLO**

- Delimitación de Solo Urbano
- SNR
- SRPI
- SUD
- SRPO
- SRPAU
- SRPPC
- SRPPX
- SRPEN
- SRPA
- SPRF

**PATRIMONIO CULTURAL**

- Patrimonio Cultural
- BIC
- Contorno de protección
- Patrimonio Arqueolóxico**
- API - Área de Protección Integral
- CPX - Contorno de protección de Xacemento
- Vías culturais**
- Camiño de Santiago
- Camiño Real

GRÁFICO DE FOLLAS

A1	A2	B1	B2	B3	B4	C1	C2	C3	C4	C5	C6	D1	D2	D3	D4	D5	D6	D7	E1	E2	E3	E4	E5	E6	E7	F1	F2	F3	F4	F5	F6	F7	G1	G2	G3	G4	G5	G6	G7	G8	H1	H2	H3	H4	H5	H6	H7	H8	I1	I2	I3	I4	I5	I6	I7	I8	J1	J2	J3	J4	J5	J6	J7	J8	K1	K2	K3	K4	K5	K6	K7	K8	L1	L2	L3	L4	L5	L6	L7	L8	M1	M2	M3	M4	M5	M6	M7	M8	N1	N2	N3	N4	N5	N6	N7	N8	O1	O2	O3	O4	O5	O6	O7	O8	P1	P2	P3	P4	P5	P6	P7	P8	Q1	Q2	Q3	Q4	Q5	Q6	Q7	Q8	R1	R2	R3	R4	R5	R6	R7	R8	S1	S2	S3	S4	S5	S6	S7	S8
----	----	----	----	----	----	----	----	----	----	----	----	----	----	----	----	----	----	----	----	----	----	----	----	----	----	----	----	----	----	----	----	----	----	----	----	----	----	----	----	----	----	----	----	----	----	----	----	----	----	----	----	----	----	----	----	----	----	----	----	----	----	----	----	----	----	----	----	----	----	----	----	----	----	----	----	----	----	----	----	----	----	----	----	----	----	----	----	----	----	----	----	----	----	----	----	----	----	----	----	----	----	----	----	----	----	----	----	----	----	----	----	----	----	----	----	----	----	----	----	----	----	----	----	----	----	----	----	----	----	----	----	----	----	----	----	----

REFERENCIAS AOS PLANOS DE ORDENACIÓN:  
Plano SR: O6  
Plano SNR: 008/193

Fuente de datos / Fuente de datos:  
- Elaboración propia / Concello de Silleda  
- Elaboración propia / Concello de Silleda







Código do elemento: **27.01**

Página 372 de 473

ESCALA 1:5.000  
0 25 50 100 Metros

Denominación:  
**Igrexa parroquial de San Martiño**  
Localización: **Eirexe**  
Parroquia: **P. de A Relias (Santiago)**

Coordenadas UTM:  
UTM X: **558209** / UTM Y: **4728610**  
Sistema de coordenadas:  
Proxección: (U.T.M.) ETRS89 Zona 29N  
epsg: 25829  
Unidades: metros

Ordenanza ou norma de aplicación:  
**Patrimonio cultural**  
Nivel de protección do ben:  
**Integral**

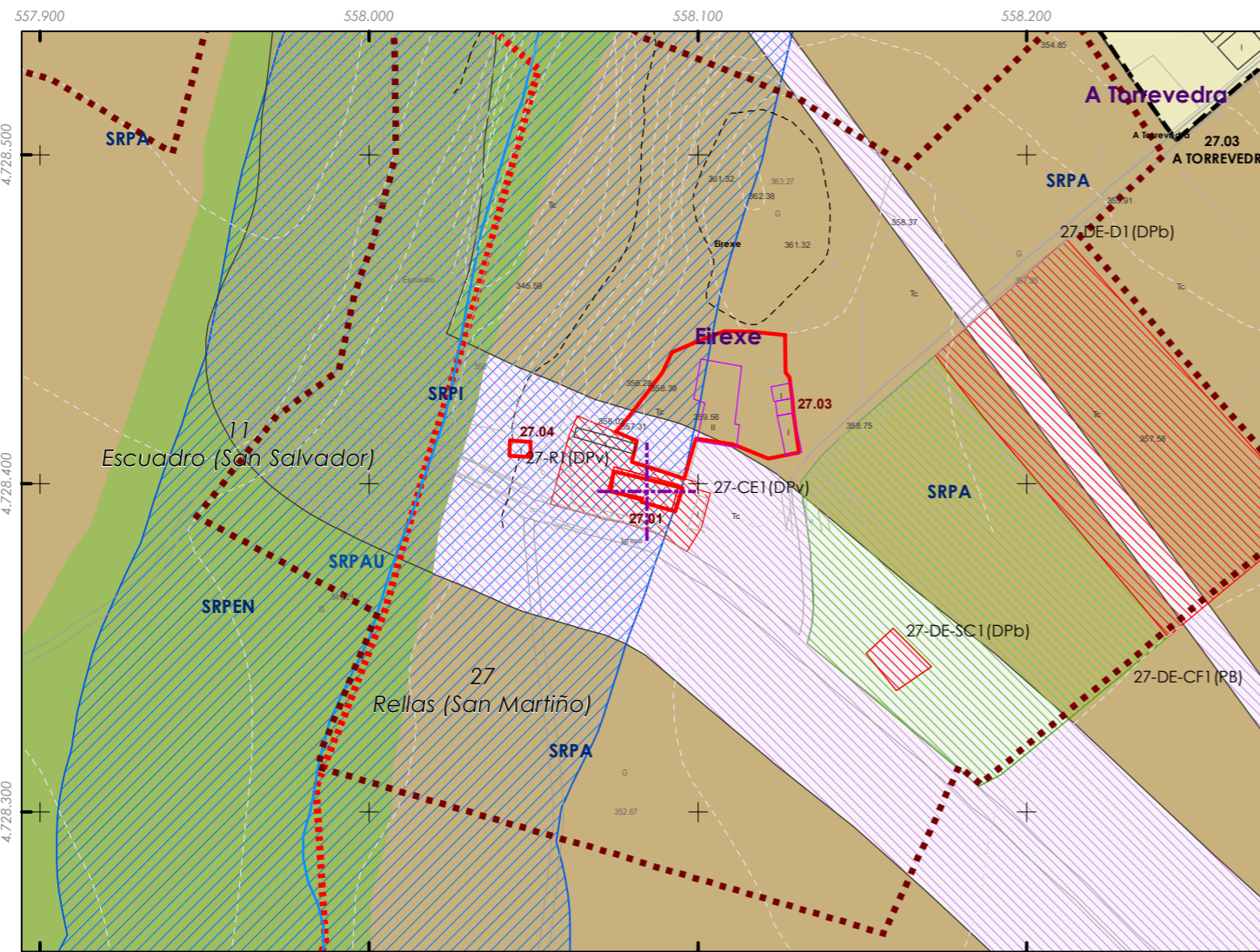
Titularidade:  
**Privada**  
Clasificación do solo:  
**SRPI, SRPAU**  
Uso actual:  
**Relixioso**

Obras permitidas:  
**As permitidas segundo o nivel de protección.**  
Determinacións para a súa conservación, rehabilitación, mellora ou recuperación:  
**Mellora e conservación do ben.**

Estado de conservación:  
Bo

**Descrición do ben:**

Igrexa de planta rectangular. Muros de cadeirado e cuberta a dúas augas en nave e a catro na capela maior, esta máis elevada que a nave e con acroterio no vértice. Porta de acceso alintelada e ventá rectangular sobre esta. Cruces con gravados en alzado principal. Posúe unha porta lateral alintelada e escaleiras formadas por lousas de pedra que parten da parte superior da nave para acceder á espadana. Esta de dous corpos, o primeiro con ocos en arcos de medio punto para albergar as campás e o segundo rematado en arco, cun único oco tamén de medio punto e elementos ornamentais como decoración. Encóntrase ao lado da estrada da deputación que leva a A Lama. Ámbito rural formado por prados, terreos de cultivo e edificacións illadas tanto tradicionais como de nova construción.



**CLASIFICACIÓN DO SOLO**

- Delimitación de Solo Urbano
- SNR
- SRPI
- SUD
- SRPO
- SRPAU
- SRPPC
- SRPPX
- SRPEN
- SRPA
- SPRF

**PATRIMONIO CULTURAL**

- Patrimonio Cultural
- BIC
- Contorno de protección
- Patrimonio Arqueolóxico
- API - Área de Protección Integral
- CPX - Contorno de protección de Xacemento
- Vías culturais
- Camiño de Santiago
- Camiño Real

GRÁFICO DE FOLLAS

A1	A2	B1	B2	B3	B4	C1	C2	C3	C4	C5	C6	D1	D2	D3	D4	D5	D6	D7	E1	E2	E3	E4	E5	E6	E7	F1	F2	F3	F4	F5	F6	F7	G1	G2	G3	G4	G5	G6	G7	G8	H1	H2	H3	H4	H5	H6	H7	H8	I1	I2	I3	I4	I5	I6	I7	I8	J1	J2	J3	J4	J5	J6	J7	J8	K1	K2	K3	K4	K5	K6	K7	K8	L1	L2	L3	L4	L5	L6	L7	L8	M1	M2	M3	M4	M5	M6	M7	M8	N1	N2	N3	N4	N5	N6	N7	N8	O1	O2	O3	O4	O5	O6	O7	O8	P1	P2	P3	P4	P5	P6	P7	P8	Q1	Q2	Q3	Q4	Q5	Q6	Q7	Q8	R1	R2	R3	R4	R5	R6	R7	R8	S1	S2	S3	S4	S5	S6	S7	S8
----	----	----	----	----	----	----	----	----	----	----	----	----	----	----	----	----	----	----	----	----	----	----	----	----	----	----	----	----	----	----	----	----	----	----	----	----	----	----	----	----	----	----	----	----	----	----	----	----	----	----	----	----	----	----	----	----	----	----	----	----	----	----	----	----	----	----	----	----	----	----	----	----	----	----	----	----	----	----	----	----	----	----	----	----	----	----	----	----	----	----	----	----	----	----	----	----	----	----	----	----	----	----	----	----	----	----	----	----	----	----	----	----	----	----	----	----	----	----	----	----	----	----	----	----	----	----	----	----	----	----	----	----	----	----	----	----

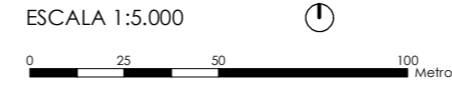
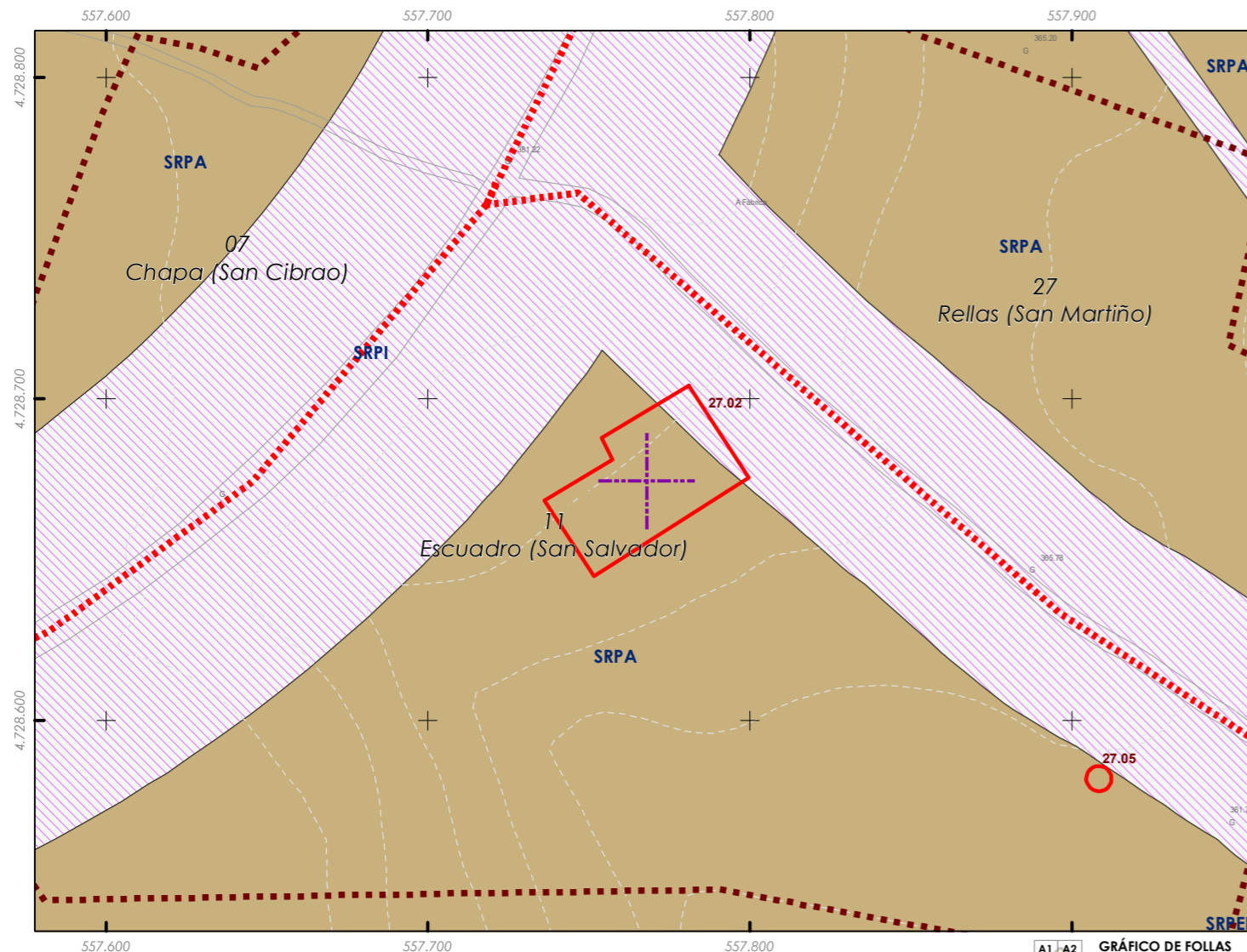
REFERENCIAS AOS PLANOS DE ORDENACIÓN:  
Plano SR: H4  
Plano SNR: 096/193





Código do elemento: **27.02**

Página 373 de 473



Denominación:  
**Casa de Rellas ou de A Fábrica**  
Localización: **A Fábrica, Vis**  
Parroquia: **P. de A Rellas (Santiago)**

Coordenadas UTM:  
UTM X: **557893** / UTM Y: **4728890**  
Sistema de coordenadas:  
Proyección: (U.T.M.) ETRS89 Zona 29N  
epsg: 25829  
Unidades: metros

Ordenanza ou norma de aplicación:  
**Patrimonio cultural**  
Nivel de protección do ben:  
**Estrutural**

Titularidade:  
**Privada**  
Clasificación do solo:  
**SRPA**  
Uso actual:  
**Residencial**

Obras permitidas:  
**As permitidas segundo o nivel de protección.**  
Determinacións para a súa conservación, rehabilitación, mellora ou recuperación:  
**Mellora e conservación do ben. Recuperación da contorna do mesmo.**

Estado de conservación:  
Bo

Descrición do ben:  
Son dous edificios en forma de L. O máis antigo é de dúas plantas. Ten portón de entrada con figuras xeométricas no lintel e unha porta peonil no lateral do portón. Muros de peche da parcela son de cachotaría, ao igual que as edificacións adxectivas pegadas a este. Amplo patio, cheminea e hórreo forman parte do conxunto. A construción moderna é de 1862, ten tres plantas, cuberta a catro augas con cubrición de tella curva, muros exteriores de cadeirado e Portasdaire con balcóns en forxa de ferro na fachada principal. Situada entre unha estrada nacional e unha da deputación. Ámbito rural formado por prados, terreos de cultivo e edificacións illadas tanto tradicionais como de nova construción.

**CLASIFICACIÓN DO SOLO**

- Delimitación de Solo Urbano
- SNR
- SRPI
- SUD
- SRPO
- SRPAU
- SRPPC
- SRPPX
- SRPEN
- SRPA
- SRPF

**PATRIMONIO CULTURAL**

- Patrimonio Cultural
- BIC
- Contorno de protección
- Patrimonio Arqueolóxico**
- API - Área de Protección Integral
- CPX - Contorno de protección de Xacemento
- Vías culturais**
- Camiño de Santiago
- Camiño Real

**GRÁFICO DE FOLLAS**

A1	A2	B1	B2	B3	B4	C1	C2	C3	C4	C5	C6	D1	D2	D3	D4	D5	D6	D7	E1	E2	E3	E4	E5	E6	E7	F1	F2	F3	F4	F5	F6	F7	G1	G2	G3	G4	G5	G6	G7	G8	H1	H2	H3	H4	H5	H6	H7	H8	I1	I2	I3	I4	I5	I6	I7	I8	J1	J2	J3	J4	J5	J6	J7	J8	K1	K2	K3	K4	K5	K6	K7	K8	L1	L2	L3	L4	L5	L6	L7	L8	M1	M2	M3	M4	M5	M6	M7	M8	N1	N2	N3	N4	N5	N6	N7	N8	O1	O2	O3	O4	O5	O6	O7	O8	P1	P2	P3	P4	P5	P6	P7	P8	Q1	Q2	Q3	Q4	Q5	Q6	Q7	Q8	R1	R2	R3	R4	R5	R6	R7	R8	S1	S2	S3	S4	S5	S6	S7	S8
----	----	----	----	----	----	----	----	----	----	----	----	----	----	----	----	----	----	----	----	----	----	----	----	----	----	----	----	----	----	----	----	----	----	----	----	----	----	----	----	----	----	----	----	----	----	----	----	----	----	----	----	----	----	----	----	----	----	----	----	----	----	----	----	----	----	----	----	----	----	----	----	----	----	----	----	----	----	----	----	----	----	----	----	----	----	----	----	----	----	----	----	----	----	----	----	----	----	----	----	----	----	----	----	----	----	----	----	----	----	----	----	----	----	----	----	----	----	----	----	----	----	----	----	----	----	----	----	----	----	----	----	----	----	----	----	----

REFERENCIAS AOS PLANOS DE ORDENACIÓN:  
Plano SR: H4  
Plano SNR: -

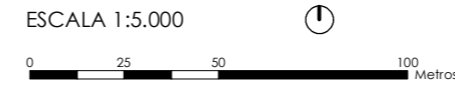


Fonte de datos / Fuente de datos:  
- Elaboración propia / Concello de Silleda  
- Elaboración propia / Concello de Silleda



Código do elemento: **27.03**

Página 374 de 473



Denominación:  
**Casa reitoral de San Martiño de Rellas**  
Localización: **Eirexe**  
Parroquia: **P. de A Rellas (Santiago)**

Coordenadas UTM:  
UTM X: **558230** / UTM Y: **4728640**  
Sistema de coordenadas:  
Proxección: (U.T.M.) ETRS89 Zona 29N  
epsg: 25829  
Unidades: metros

Ordenanza ou norma de aplicación:  
**Patrimonio cultural**  
Nivel de protección do ben:  
**Estrutural**

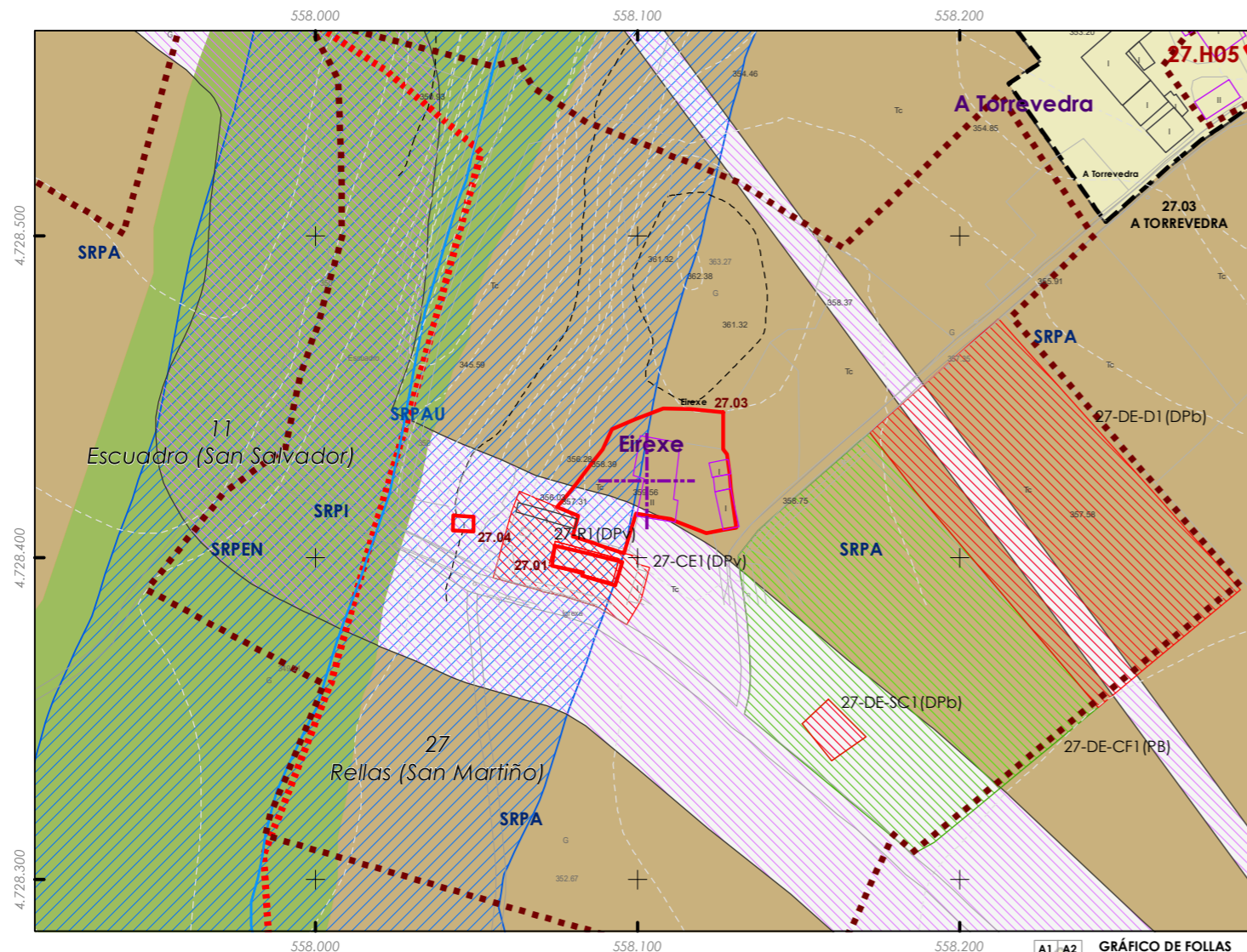
Titularidade:  
**Privada**  
Clasificación do solo:  
**SRPAU, SRPA**  
Uso actual:  
**Residencial**

Obras permitidas:  
**As permitidas segundo o nivel de protección.**  
Determinacións para a súa conservación, rehabilitación, mellora ou recuperación:  
**Mellora e conservación do ben. Recuperación da contorna do mesmo.**

Estado de conservación:  
Regular

**Descrición do ben:**

Edificación en planta baixa e planta alta. Muros de cachotaría con elementos nobres de cadeirado en vans e cornixais. Cuberta a catro augas formada por armazón de madeira e cubrición de tella curva. Cheminea de cachotaría. Portas de acceso alinteladas. Fistras rectangulares con diferentes batentes. Cercada por un muro de cachotaría con portón alintelado e situada ao lado da igrexa e próxima á estrada da deputación. Ámbito rural formado por prados, terreos de cultivo e edificacións illadas tanto tradicionais como de nova construción.



**CLASIFICACIÓN DO SOLO**

- Delimitación de Solo Urbano
- SNR
- SRPI
- SUD
- SRPO
- SRPAU
- SRPPC
- SRPPX
- SRPEN
- SRPA
- SPRF

**PATRIMONIO CULTURAL**

- Patrimonio Cultural
- BIC
- Contorno de protección
- Patrimonio Arqueolóxico**
- API - Área de Protección Integral
- CPX - Contorno de protección de Xacemento
- Vías culturais**
- Camiño de Santiago
- Camiño Real

GRÁFICO DE FOLLAS

A1	A2	B1	B2	B3	B4	C1	C2	C3	C4	C5	C6	D1	D2	D3	D4	D5	D6	D7	E1	E2	E3	E4	E5	E6	E7	F1	F2	F3	F4	F5	F6	F7	G1	G2	G3	G4	G5	G6	G7	G8	H1	H2	H3	H4	H5	H6	H7	H8	I1	I2	I3	I4	I5	I6	I7	I8	J1	J2	J3	J4	J5	J6	J7	J8	K1	K2	K3	K4	K5	K6	K7	K8	L1	L2	L3	L4	L5	L6	L7	L8	M1	M2	M3	M4	M5	M6	M7	M8	N1	N2	N3	N4	N5	N6	N7	N8	O1	O2	O3	O4	O5	O6	O7	O8	P1	P2	P3	P4	P5	P6	P7	P8	Q1	Q2	Q3	Q4	Q5	Q6	Q7	Q8	R1	R2	R3	R4	R5	R6	R7	R8	S1	S2	S3	S4	S5	S6	S7	S8
----	----	----	----	----	----	----	----	----	----	----	----	----	----	----	----	----	----	----	----	----	----	----	----	----	----	----	----	----	----	----	----	----	----	----	----	----	----	----	----	----	----	----	----	----	----	----	----	----	----	----	----	----	----	----	----	----	----	----	----	----	----	----	----	----	----	----	----	----	----	----	----	----	----	----	----	----	----	----	----	----	----	----	----	----	----	----	----	----	----	----	----	----	----	----	----	----	----	----	----	----	----	----	----	----	----	----	----	----	----	----	----	----	----	----	----	----	----	----	----	----	----	----	----	----	----	----	----	----	----	----	----	----	----	----	----	----

REFERENCIAS AOS PLANOS DE ORDENACIÓN:  
Plano SR: H4  
Plano SNR: 096/193

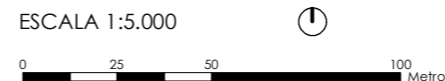
Fuente de datos / Fuente de datos:  
- Elaboración propia / Concello de Silleda  
- Elaboración propia / Concello de Silleda





Código do elemento: **27.04**

Página 375 de 473



Denominación:  
**Muíño en Eirexe**  
Localización: **Río Escuadro, Eirexe**  
Parroquia: **P. de A Relas (Santiago)**

Coordenadas UTM:  
UTM X: **558171** / UTM Y: **4728630**  
Sistema de coordenadas:  
Proxección: (U.T.M.) ETRS89 Zona 29N  
epsg: 25829  
Unidades: metros

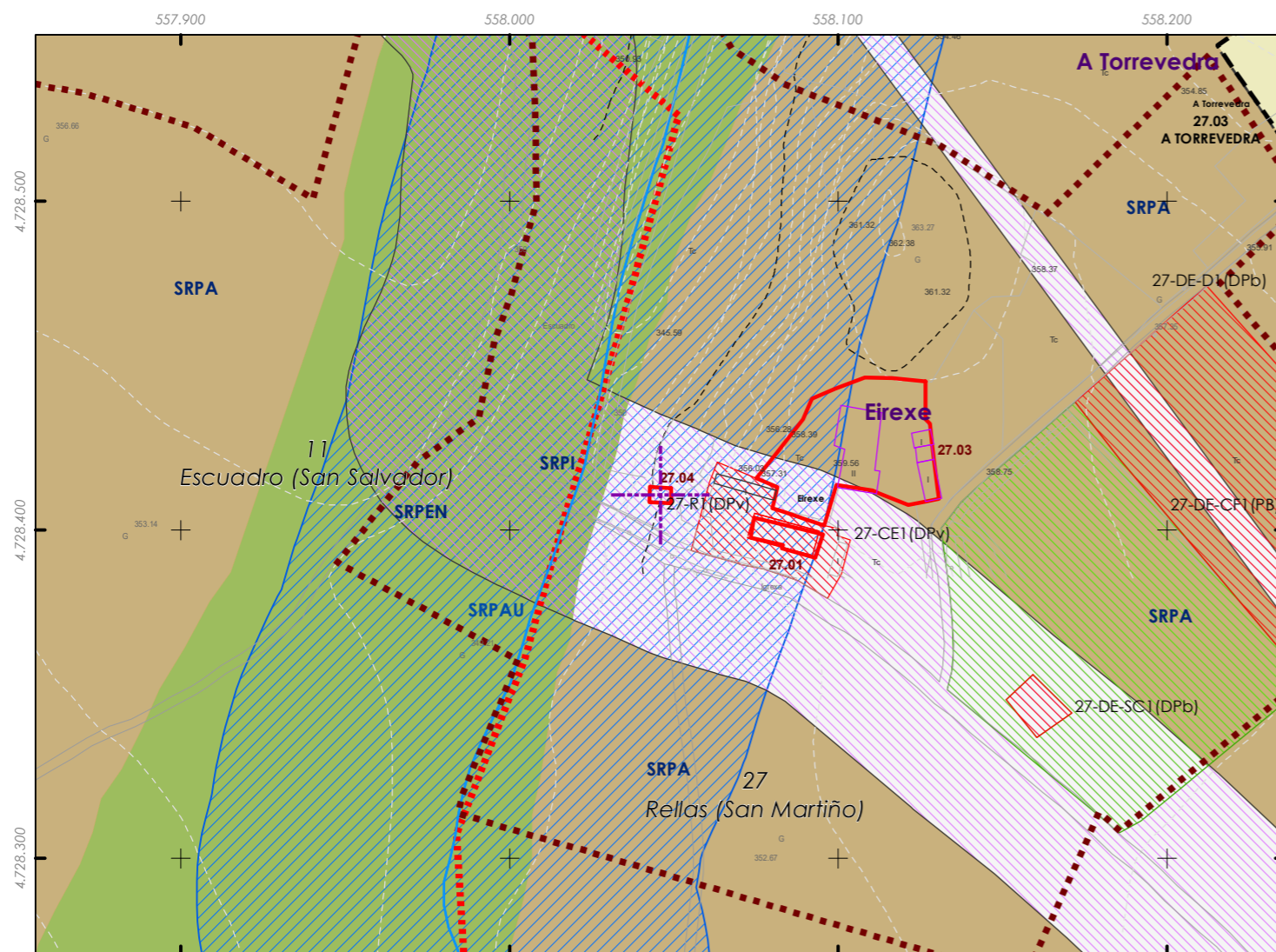
Ordenanza ou norma de aplicación:  
**Patrimonio cultural**  
Nivel de protección do ben:  
**Estrutural**

Titularidade:  
**Privada**  
Clasificación do solo:  
**SRPI, SRPAU**  
Uso actual:  
**Sen uso**

Obras permitidas:  
**As permitidas segundo o nivel de protección.**  
Determinacións para a súa conservación, rehabilitación, mellora ou recuperación:  
**Recuperación do ben acorde ao seu nivel de protección.**  
**Recuperación da contorna do mesmo.**

Estado de conservación:  
Ruína

Descrición do ben:  
Muíño de planta rectangular. Muros de cachotaría e cuberta a dúas augas formada por armazón de madeira e cubrición de tella cerámica curva. A vexetación e arborado que o rodea está a destruír os muros e parte da cuberta. Situado á beira do Río Escuadro. Ámbito rural formado por prados, monte baixo e arborado.



**CLASIFICACIÓN DO SOLO**

- Delimitación de Solo Urbano
- SNR
- SRPI
- SUD
- SRPO
- SRPAU
- SRPPC
- SRPPX
- SRPEN
- SRPA
- SPRF

**PATRIMONIO CULTURAL**

- Patrimonio Cultural
- BIC
- Contorno de protección
- Patrimonio Arqueolóxico**
- API - Área de Protección Integral
- CPX - Contorno de protección de Xacemento
- Vías culturais**
- Camiño de Santiago
- \*\*\* Camiño Real

GRÁFICO DE FOLLAS

A1	A2	B1	B2	B3	B4	C1	C2	C3	C4	C5	C6	D1	D2	D3	D4	D5	D6	D7	E1	E2	E3	E4	E5	E6	E7	F1	F2	F3	F4	F5	F6	F7	G1	G2	G3	G4	G5	G6	G7	G8	H1	H2	H3	H4	H5	H6	H7	H8	I1	I2	I3	I4	I5	I6	I7	I8	J1	J2	J3	J4	J5	J6	J7	J8	K1	K2	K3	K4	K5	K6	K7	K8	L1	L2	L3	L4	L5	L6	L7	L8	M1	M2	M3	M4	M5	M6	M7	M8	N1	N2	N3	N4	N5	N6	N7	N8	O1	O2	O3	O4	O5	O6	O7	O8	P1	P2	P3	P4	P5	P6	P7	P8	Q1	Q2	Q3	Q4	Q5	Q6	Q7	Q8	R1	R2	R3	R4	R5	R6	R7	R8	S1	S2	S3	S4	S5	S6	S7	S8
----	----	----	----	----	----	----	----	----	----	----	----	----	----	----	----	----	----	----	----	----	----	----	----	----	----	----	----	----	----	----	----	----	----	----	----	----	----	----	----	----	----	----	----	----	----	----	----	----	----	----	----	----	----	----	----	----	----	----	----	----	----	----	----	----	----	----	----	----	----	----	----	----	----	----	----	----	----	----	----	----	----	----	----	----	----	----	----	----	----	----	----	----	----	----	----	----	----	----	----	----	----	----	----	----	----	----	----	----	----	----	----	----	----	----	----	----	----	----	----	----	----	----	----	----	----	----	----	----	----	----	----	----	----	----	----	----

REFERENCIAS AOS PLANOS DE ORDENACIÓN:  
Plano SR: H4  
Plano SNR: 096/193

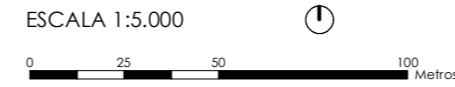
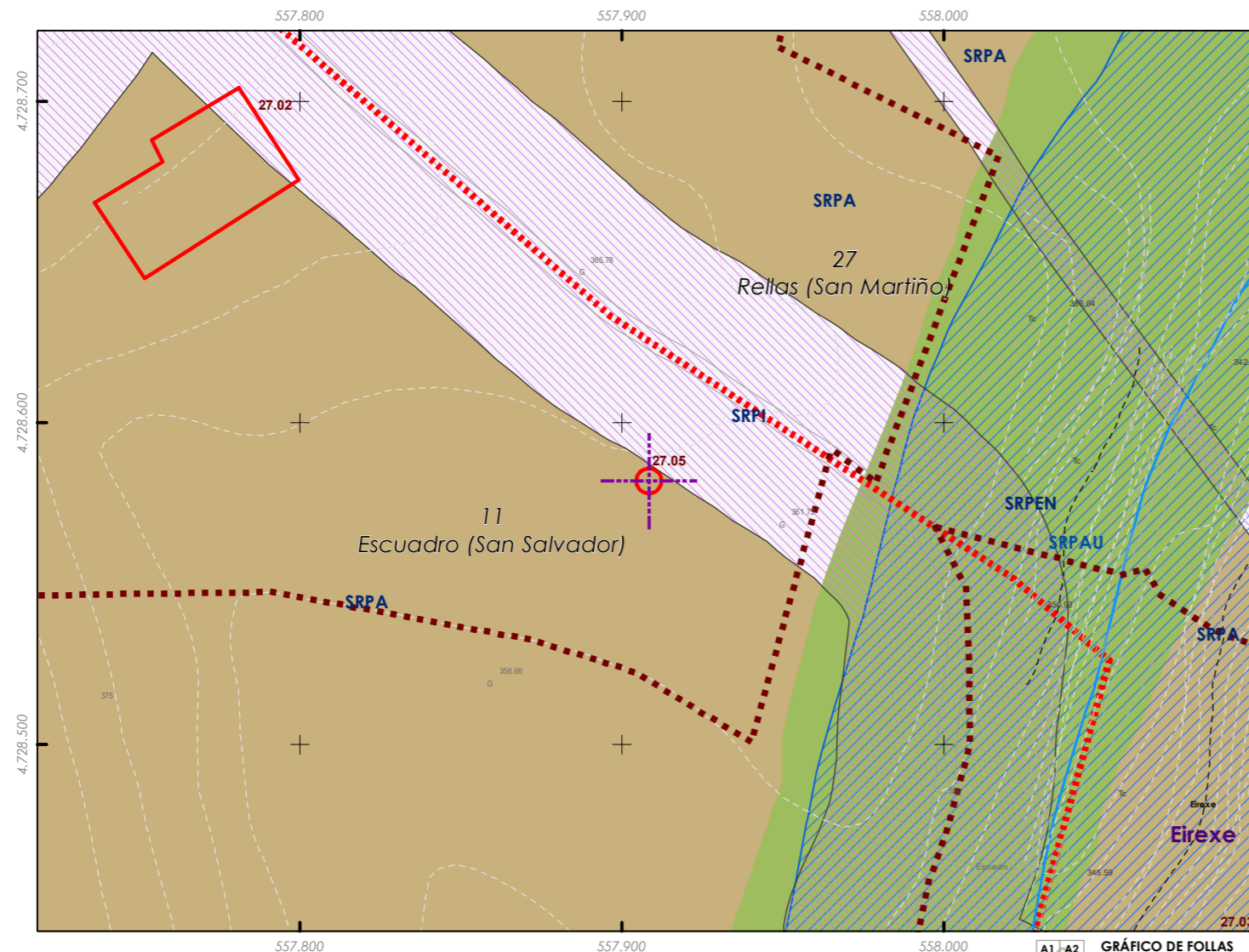
Fuente de datos / Fuente de datos:  
- Elaboración propia / Concello de Silleda  
- Elaboración propia / Concello de Silleda





Código do elemento: **27.05**

Página 376 de 473



Denominación:  
**Pombal do Pazo de Rellas**  
Localización: **A Fábrica, Vis**  
Parroquia: **P. de A Rellas (Santiago)**

Coordenadas UTM:  
UTM X: **558033** / UTM Y: **4728800**  
Sistema de coordenadas:  
Proyección: (U.T.M.) ETRS89 Zona 29N  
epsg: 25829  
Unidades: metros

Ordenanza ou norma de aplicación:  
**Patrimonio cultural**  
Nivel de protección do ben:  
**Estrutural**

Titularidade:  
**Privada**  
Clasificación do solo:  
**SRPA**  
Uso actual:  
**Pombal**

Obras permitidas:  
**As permitidas segundo o nivel de protección.**  
Determinacións para a súa conservación, rehabilitación, mellora ou recuperación:  
**Mellora e conservación do ben.**

Estado de conservación:  
Regular

Descrición do ben:  
Orixinal e coidada peza arquitectónica que serve para abeirar e criar pombas. Situado no interior da parcela do Pazo De Rellas. Pombal realizado por construtores populares locais e que outorga distinción. Volumetría cilíndrica con cuberta cónica. Estructura de muros herméticos de cachotaría rematados cun aleiro sobre o que se sitúan uns pequenos ocos para o acceso das pombas. Cuberta de tella con pináculo no cume, asentado sobre outro aleiro e con Cortaventos. O único van existente é unha porta de acceso de pequenas dimensións elevada do terreo natural. Ámbito formado por prados, terreos de cultivo e arboredo.

**CLASIFICACIÓN DO SOLO**

- Delimitación de Solo Urbano
- SNR
- SRPI
- SUD
- SRPO
- SRPAU
- SRPPC
- SRPPX
- SRPEN
- SRPA
- SRPF

**PATRIMONIO CULTURAL**

- Patrimonio Cultural
- BIC
- Contorno de protección
- Patrimonio Arqueolóxico**
- API - Área de Protección Integral
- CPX - Contorno de protección de Xacemento
- Vías culturais**
- Camiño de Santiago
- Camiño Real

**GRÁFICO DE FOLLAS**

A1	A2	B1	B2	B3	B4	C1	C2	C3	C4	C5	C6	D1	D2	D3	D4	D5	D6	D7	E1	E2	E3	E4	E5	E6	E7	F1	F2	F3	F4	F5	F6	F7	G1	G2	G3	G4	G5	G6	G7	G8	H1	H2	H3	H4	H5	H6	H7	H8	I1	I2	I3	I4	I5	I6	I7	I8	J1	J2	J3	J4	J5	J6	J7	J8	K1	K2	K3	K4	K5	K6	K7	K8	L1	L2	L3	L4	L5	L6	L7	L8	M1	M2	M3	M4	M5	M6	M7	M8	N1	N2	N3	N4	N5	N6	N7	N8	O1	O2	O3	O4	O5	O6	O7	O8	P1	P2	P3	P4	P5	P6	P7	P8	Q1	Q2	Q3	Q4	Q5	Q6	Q7	Q8	R1	R2	R3	R4	R5	R6	R7	R8	S1	S2	S3	S4	S5	S6	S7	S8
----	----	----	----	----	----	----	----	----	----	----	----	----	----	----	----	----	----	----	----	----	----	----	----	----	----	----	----	----	----	----	----	----	----	----	----	----	----	----	----	----	----	----	----	----	----	----	----	----	----	----	----	----	----	----	----	----	----	----	----	----	----	----	----	----	----	----	----	----	----	----	----	----	----	----	----	----	----	----	----	----	----	----	----	----	----	----	----	----	----	----	----	----	----	----	----	----	----	----	----	----	----	----	----	----	----	----	----	----	----	----	----	----	----	----	----	----	----	----	----	----	----	----	----	----	----	----	----	----	----	----	----	----	----	----	----	----

REFERENCIAS AOS PLANOS DE ORDENACIÓN:  
Plano SR: H4  
Plano SNR: -

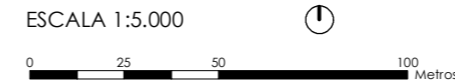
Fonte de datos / Fuente de datos:  
- Elaboración propia / Concello de Silleda  
- Elaboración propia / Concello de Silleda





Código do elemento: **27.06**

Página 377 de 473



Denominación:  
**Cruceiro 1 en A Lama**  
Localización: **A Lama**  
Parroquia: **P. de A Relias (Santiago)**

Coordenadas UTM:  
UTM X: **558439** / UTM Y: **4728410**  
Sistema de coordenadas:  
Proxección: (U.T.M.) ETRS89 Zona 29N  
epsg: 25829  
Unidades: metros

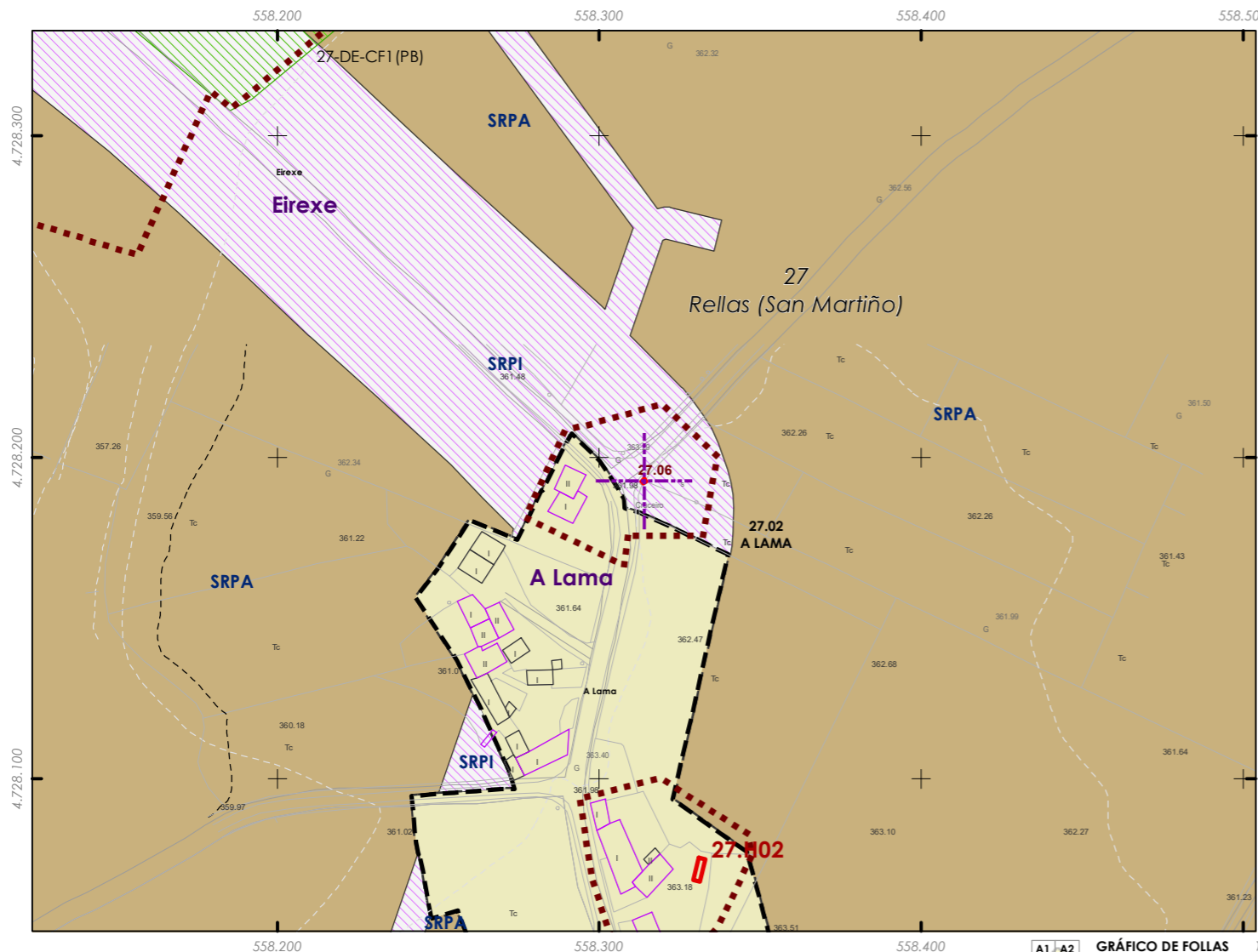
Ordenanza ou norma de aplicación:  
**Patrimonio cultural**  
Nivel de protección do ben:  
**Integral**

Titularidade:  
**Privada**  
Clasificación do solo:  
**SRPI**  
Uso actual:  
**Relixioso**

Obras permitidas:  
**As permitidas segundo o nivel de protección.**  
Determinacións para a súa conservación, rehabilitación, mellora ou recuperación:  
**Mellora e conservación do ben. Recuperación da contorna do mesmo coa eliminación do poste apegado.**

Estado de conservación:  
Bo

Descrición do ben:  
Cruceiro sobre plataforma de dúas bancadas. Base cuadrangular. Fuste de sección circular e capitel sinxelo, formado por tres molduras, do que parte a cruz con remates circulares nos brazos e a imaxe de Cristo crucificado á fronte e dunha Virxe na parte posterior. Situado nun cruzamento de camiños entre unha estrada da deputación e unha estrada Local. Ámbito rural formado por prados, terreos de cultivo e edificacións illadas tanto tradicionais como de nova construción



**CLASIFICACIÓN DO SOLO**

- Delimitación de Solo Urbano
- SNR
- SRPI
- SUD
- SRPO
- SRPAU
- SRPPC
- SRPPX
- SRPEN
- SRPA
- SPRF

**PATRIMONIO CULTURAL**

- Patrimonio Cultural
- BIC
- Contorno de protección
- Patrimonio Arqueolóxico**
- API - Área de Protección Integral
- CPX - Contorno de protección de Xacemento
- Vías culturais**
- Camiño de Santiago
- Camiño Real

GRÁFICO DE FOLLAS

A1	A2	B1	B2	B3	B4	C1	C2	C3	C4	C5	C6	D1	D2	D3	D4	D5	D6	D7	E1	E2	E3	E4	E5	E6	E7	F1	F2	F3	F4	F5	F6	F7	G1	G2	G3	G4	G5	G6	G7	G8	H1	H2	H3	H4	H5	H6	H7	H8	I1	I2	I3	I4	I5	I6	I7	I8	J1	J2	J3	J4	J5	J6	J7	J8	K1	K2	K3	K4	K5	K6	K7	K8	L1	L2	L3	L4	L5	L6	L7	L8	M1	M2	M3	M4	M5	M6	M7	M8	N1	N2	N3	N4	N5	N6	N7	N8	O1	O2	O3	O4	O5	O6	O7	O8	P1	P2	P3	P4	P5	P6	P7	P8	Q1	Q2	Q3	Q4	Q5	Q6	Q7	Q8	R1	R2	R3	R4	R5	R6	R7	R8	S1	S2	S3	S4	S5	S6	S7	S8
----	----	----	----	----	----	----	----	----	----	----	----	----	----	----	----	----	----	----	----	----	----	----	----	----	----	----	----	----	----	----	----	----	----	----	----	----	----	----	----	----	----	----	----	----	----	----	----	----	----	----	----	----	----	----	----	----	----	----	----	----	----	----	----	----	----	----	----	----	----	----	----	----	----	----	----	----	----	----	----	----	----	----	----	----	----	----	----	----	----	----	----	----	----	----	----	----	----	----	----	----	----	----	----	----	----	----	----	----	----	----	----	----	----	----	----	----	----	----	----	----	----	----	----	----	----	----	----	----	----	----	----	----	----	----	----	----

REFERENCIAS AOS PLANOS DE ORDENACIÓN:  
Plano SR: 14  
Plano SNR: 082/193

Fonte de datos / Fuente de datos:  
- Elaboración propia / Concello de Silleda  
- Elaboración propia / Concello de Silleda

