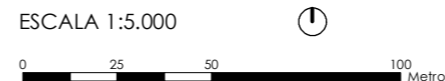




Código do elemento: **30.24**

Página 420 de 473



Denominación:
Vivienda tradicional en Silleda 13
Localización: **Silleda; Rúa Trasdeza, 79**
Parroquia: **P. de Silleda (Santa Baia)**

Coordenadas UTM:
UTM X: **561909** / UTM Y: **4727710**
Sistema de coordenadas:
Proyección: (U.T.M.) ETRS89 Zona 29N
epsg: 25829
Unidades: metros

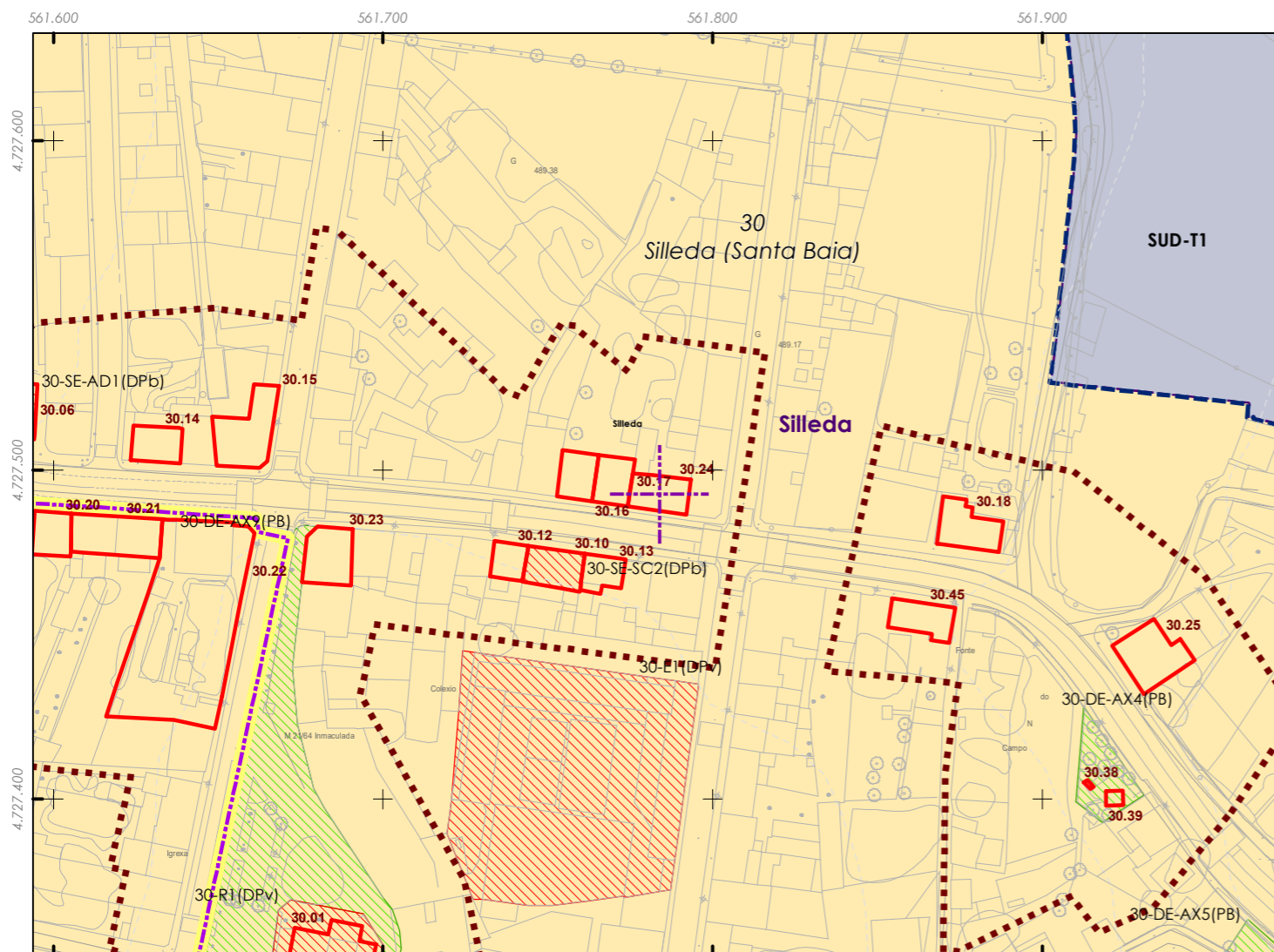
Ordenanza ou norma de aplicación:
Patrimonio cultural
Nivel de protección do ben:
Ambiental

Titularidade:
Privada
Clasificación do solo:
SU
Uso actual:
Residencial

Obras permitidas:
As permitidas segundo o nivel de protección.
Determinacións para a súa conservación, rehabilitación, mellora ou recuperación:
Mellora e conservación do ben.

Estado de conservación:
Bo

Descrición do ben:
Edificación de planta rectangular en dous andares. Cuberta a dúas augas con cubrición de tella cerámica. Muros de cachotaría con elementos nobres de cantería en perímetro de vans. Destaca a presenza de balcóns con varanda en forxa de ferro en todas as súas Portasdaire de planta alta. Carpintería de aluminio nos seus vans. Ocos rematados en lintel curvo. Vivenda situada no núcleo urbano ao bordo da estrada nacional que o atravesa. Ámbito urbano formado por edificacións tanto tradicionais coma de nova construción.



CLASIFICACIÓN DO SOLO

- Delimitación de Solo Urbano
- SNR
- SRPI
- SUD
- SRPO
- SRPAU
- SRPPC
- SRPPX
- SRPEN
- SRPA
- SPRF

PATRIMONIO CULTURAL

- Patrimonio Cultural
- BIC
- Contorno de protección
- Patrimonio Arqueolóxico
- API - Área de Protección Integral
- CPX - Contorno de protección de Xacemento
- Vías culturais
- Camiño de Santiago
- Camiño Real

GRÁFICO DE FOLLAS

| | | | | | | | | | | | | | | | | | | | | | | | | | | | | | | | | | | | | | | | | | | | | | | | | | | | | | | | | | | | | | | | | | | | | | | | | | | | | | | | | | | | | | | | | | | | | | | | | | | | | | | | | | | | | | | | | | | | | | | | | | | | | | | | | | | | | | | | | |
|----|----|----|----|----|----|----|----|----|----|----|----|----|----|----|----|----|----|----|----|----|----|----|----|----|----|----|----|----|----|----|----|----|----|----|----|----|----|----|----|----|----|----|----|----|----|----|----|----|----|----|----|----|----|----|----|----|----|----|----|----|----|----|----|----|----|----|----|----|----|----|----|----|----|----|----|----|----|----|----|----|----|----|----|----|----|----|----|----|----|----|----|----|----|----|----|----|----|----|----|----|----|----|----|----|----|----|----|----|----|----|----|----|----|----|----|----|----|----|----|----|----|----|----|----|----|----|----|----|----|----|----|----|----|----|----|----|
| A1 | A2 | B1 | B2 | B3 | B4 | C1 | C2 | C3 | C4 | C5 | C6 | D1 | D2 | D3 | D4 | D5 | D6 | D7 | E1 | E2 | E3 | E4 | E5 | E6 | E7 | F1 | F2 | F3 | F4 | F5 | F6 | F7 | G1 | G2 | G3 | G4 | G5 | G6 | G7 | G8 | H1 | H2 | H3 | H4 | H5 | H6 | H7 | H8 | I1 | I2 | I3 | I4 | I5 | I6 | I7 | I8 | J1 | J2 | J3 | J4 | J5 | J6 | J7 | J8 | K1 | K2 | K3 | K4 | K5 | K6 | K7 | K8 | L1 | L2 | L3 | L4 | L5 | L6 | L7 | L8 | M1 | M2 | M3 | M4 | M5 | M6 | M7 | M8 | N1 | N2 | N3 | N4 | N5 | N6 | N7 | N8 | O1 | O2 | O3 | O4 | O5 | O6 | O7 | O8 | P1 | P2 | P3 | P4 | P5 | P6 | P7 | P8 | Q1 | Q2 | Q3 | Q4 | Q5 | Q6 | Q7 | Q8 | R1 | R2 | R3 | R4 | R5 | R6 | R7 | R8 | S1 | S2 | S3 | S4 | S5 | S6 | S7 | S8 |
|----|----|----|----|----|----|----|----|----|----|----|----|----|----|----|----|----|----|----|----|----|----|----|----|----|----|----|----|----|----|----|----|----|----|----|----|----|----|----|----|----|----|----|----|----|----|----|----|----|----|----|----|----|----|----|----|----|----|----|----|----|----|----|----|----|----|----|----|----|----|----|----|----|----|----|----|----|----|----|----|----|----|----|----|----|----|----|----|----|----|----|----|----|----|----|----|----|----|----|----|----|----|----|----|----|----|----|----|----|----|----|----|----|----|----|----|----|----|----|----|----|----|----|----|----|----|----|----|----|----|----|----|----|----|----|----|----|

REFERENCIAS AOS PLANOS DE ORDENACIÓN:
Plano SR: 16
Plano SNR: -





Código do elemento: **30.25**

Página 421 de 473

ESCALA 1:5.000
0 25 50 100 Metros

Denominación:
Vivienda tradicional en Silleda
Localización: **Silleda; Rúa Barrio do Campo, 5**
Parroquia: **P. de Silleda (Santa Baia)**

Coordenadas UTM:
UTM X: **562058** / UTM Y: **4727660**
Sistema de coordenadas:
Proxección: (U.T.M.) ETRS89 Zona 29N
epsg: 25829
Unidades: metros

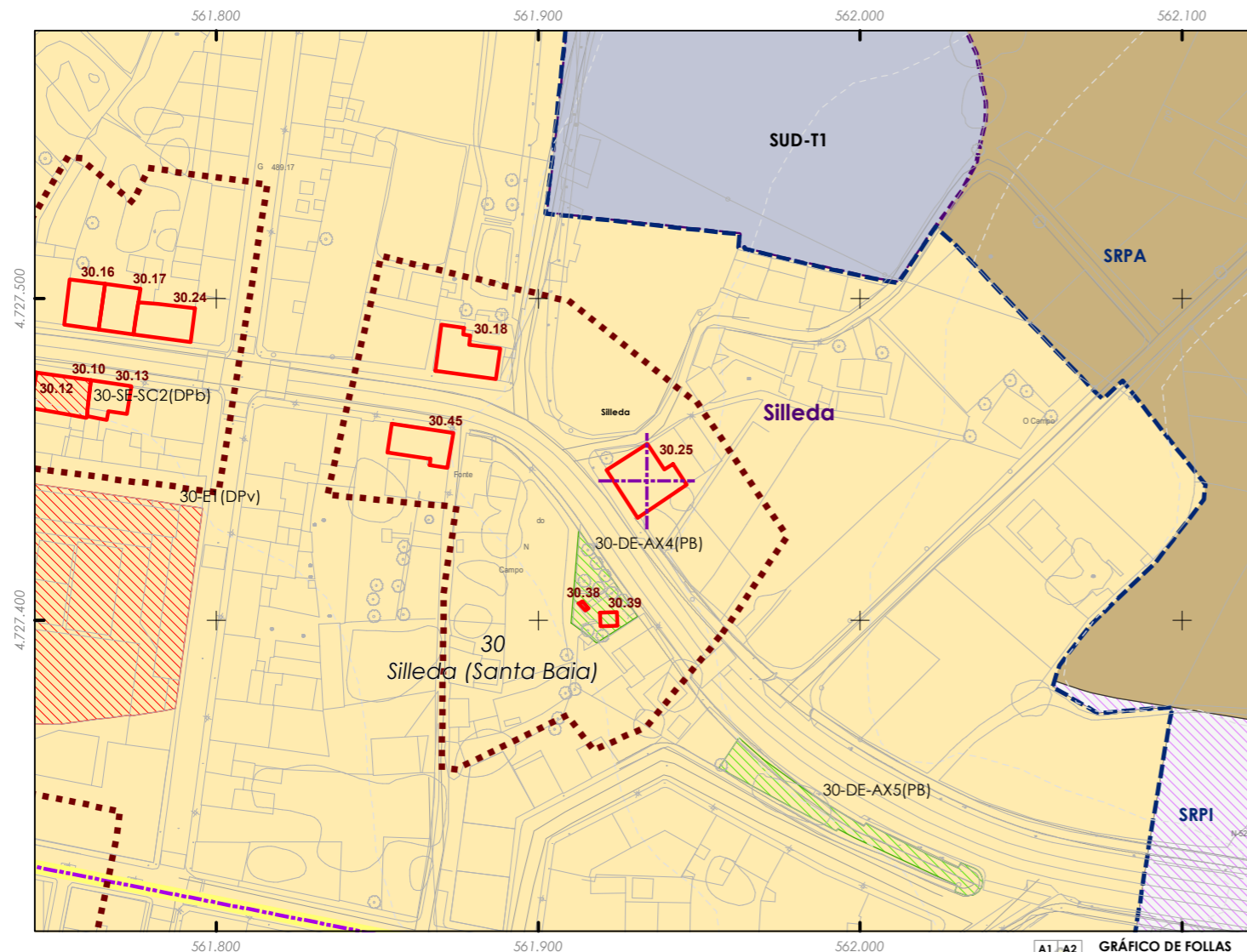
Ordenanza ou norma de aplicación:
Patrimonio cultural
Nivel de protección do ben:
Ambiental

Titularidade:
Privada
Clasificación do solo:
SU
Uso actual:
Residencial

Obras permitidas:
As permitidas segundo o nivel de protección.
Determinacións para a súa conservación, rehabilitación, mellora ou recuperación:
Mellora e conservación do ben.

Estado de conservación:
Bo

Descrición do ben:
Edificación de planta rectangular, dúas alturas e aproveitamento baixo cuberta. Muros de cachotaría con elementos nobres de cadeirado en perímetro de vans e cornixais. Cuberta a dúas augas con cubrición de tella cerámica. Porta de acceso alintelada. Fiestras rectangulares con batente en tres corpos. Molduras en perímetro de Fiestras. Portasdaire en planta alta con balcón en forxa de ferro. Galería en alzado posterior. Vivenda situada no núcleo urbano ao bordo da estrada nacional que o atravesa. Ámbito urbano formado por edificacións tanto tradicionais coma de nova construción.



CLASIFICACIÓN DO SOLO

- Delimitación de Solo Urbano
- SNR
- SRPI
- SUD
- SRPO
- SRPAU
- SRPPC
- SRPPX
- SRPEN
- SRPA
- SPRF

PATRIMONIO CULTURAL

- Patrimonio Cultural
- BIC
- Contorno de protección
- Patrimonio Arqueolóxico**
- API - Área de Protección Integral
- CPX - Contorno de protección de Xacemento
- Vías culturais**
- Camiño de Santiago
- Camiño Real

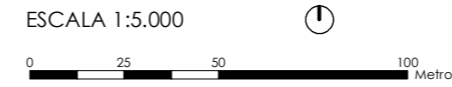
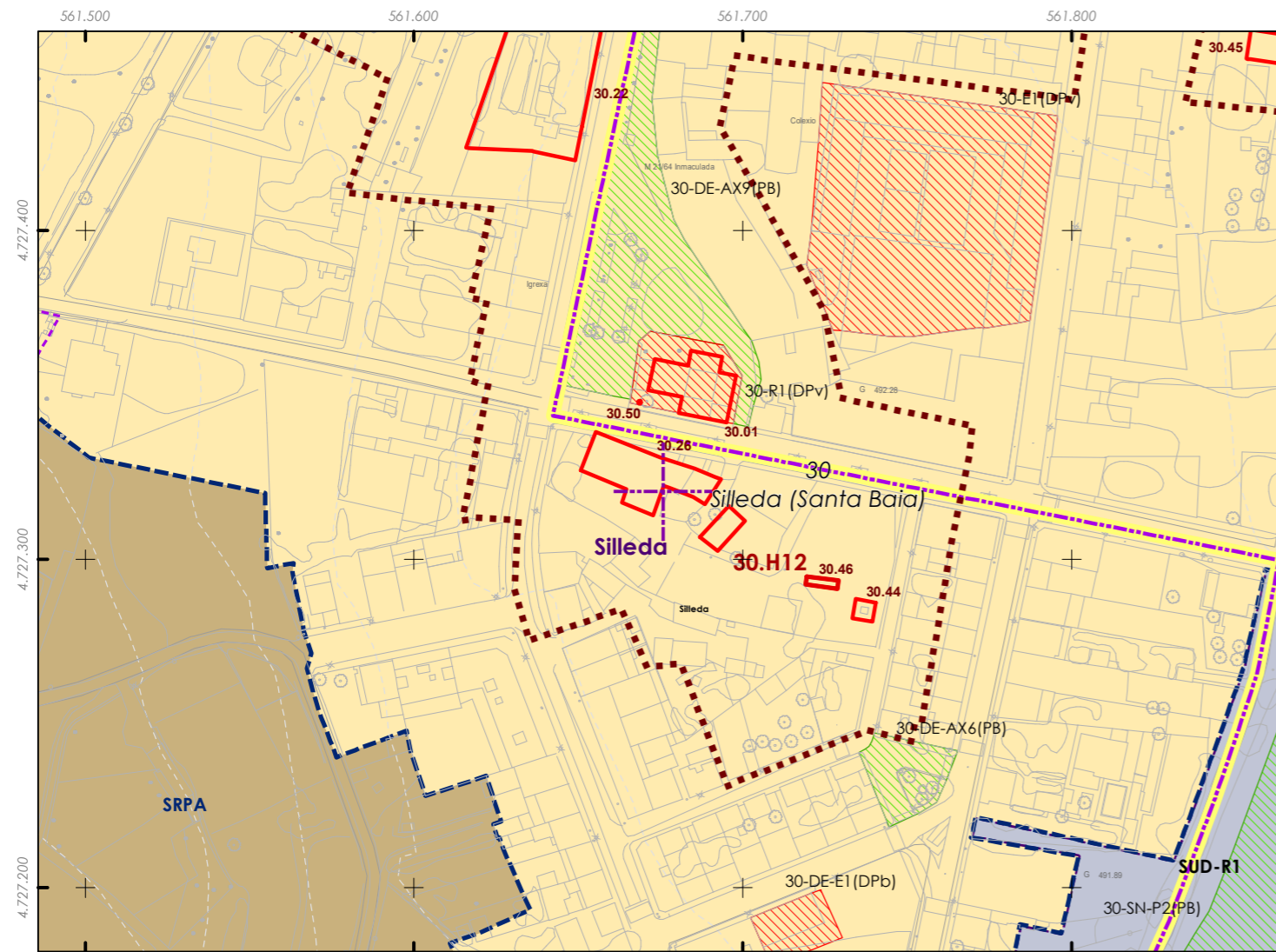
GRÁFICO DE FOLLAS

| | | | | | | | | | | | | | | | | | | | | | | | | | | | | | | | | | | | | | | | | | | | | | | | | | | | | | | | | | | | | | | | | | | | | | | | | | | | | | | | | | | | | | | | | | | | | | | | | | | | | | | | | | | | | | | | | | | | | | | | | | | | | | | | | | | | | | | | | |
|----|----|----|----|----|----|----|----|----|----|----|----|----|----|----|----|----|----|----|----|----|----|----|----|----|----|----|----|----|----|----|----|----|----|----|----|----|----|----|----|----|----|----|----|----|----|----|----|----|----|----|----|----|----|----|----|----|----|----|----|----|----|----|----|----|----|----|----|----|----|----|----|----|----|----|----|----|----|----|----|----|----|----|----|----|----|----|----|----|----|----|----|----|----|----|----|----|----|----|----|----|----|----|----|----|----|----|----|----|----|----|----|----|----|----|----|----|----|----|----|----|----|----|----|----|----|----|----|----|----|----|----|----|----|----|----|----|
| A1 | A2 | B1 | B2 | B3 | B4 | C1 | C2 | C3 | C4 | C5 | C6 | D1 | D2 | D3 | D4 | D5 | D6 | D7 | E1 | E2 | E3 | E4 | E5 | E6 | E7 | F1 | F2 | F3 | F4 | F5 | F6 | F7 | G1 | G2 | G3 | G4 | G5 | G6 | G7 | G8 | H1 | H2 | H3 | H4 | H5 | H6 | H7 | H8 | I1 | I2 | I3 | I4 | I5 | I6 | I7 | I8 | J1 | J2 | J3 | J4 | J5 | J6 | J7 | J8 | K1 | K2 | K3 | K4 | K5 | K6 | K7 | K8 | L1 | L2 | L3 | L4 | L5 | L6 | L7 | L8 | M1 | M2 | M3 | M4 | M5 | M6 | M7 | M8 | N1 | N2 | N3 | N4 | N5 | N6 | N7 | N8 | O1 | O2 | O3 | O4 | O5 | O6 | O7 | O8 | P1 | P2 | P3 | P4 | P5 | P6 | P7 | P8 | Q1 | Q2 | Q3 | Q4 | Q5 | Q6 | Q7 | Q8 | R1 | R2 | R3 | R4 | R5 | R6 | R7 | R8 | S1 | S2 | S3 | S4 | S5 | S6 | S7 | S8 |
|----|----|----|----|----|----|----|----|----|----|----|----|----|----|----|----|----|----|----|----|----|----|----|----|----|----|----|----|----|----|----|----|----|----|----|----|----|----|----|----|----|----|----|----|----|----|----|----|----|----|----|----|----|----|----|----|----|----|----|----|----|----|----|----|----|----|----|----|----|----|----|----|----|----|----|----|----|----|----|----|----|----|----|----|----|----|----|----|----|----|----|----|----|----|----|----|----|----|----|----|----|----|----|----|----|----|----|----|----|----|----|----|----|----|----|----|----|----|----|----|----|----|----|----|----|----|----|----|----|----|----|----|----|----|----|----|----|

REFERENCIAS AOS PLANOS DE ORDENACIÓN:
Plano SR: 16
Plano SNR: -

Fuente de datos / Fuente de datos:
- Elaboración propia / Concello de Silleda
- Elaboración propia / Concello de Silleda





Código do elemento: **30.26**

Página 422 de 473

Denominación:
Conxunto de vivendas tradicionais na rúa Sta. Eulalia en Silleda (Nº 6, 8, 10)

Localización: **Silleda; Rúa Santa Eulalia, 6, 8 e 10**

Parroquia: **P. de Silleda (Santa Baia)**

Coordenadas UTM:
UTM X: **561791** / UTM Y: **4727540**

Sistema de coordenadas:
Proxección: (U.T.M.) ETRS89 Zona 29N
epsg: 25829
Unidades: metros

Ordenanza ou norma de aplicación:
Patrimonio cultural
Nivel de protección do ben:
Ambiental

Titularidade:
Privada
Clasificación do solo:
SU
Uso actual:
Residencial

Obras permitidas:
As permitidas segundo o nivel de protección.
Determinacións para a súa conservación, rehabilitación, mellora ou recuperación:
Mellora e conservación do ben.

Estado de conservación:
Bo

Descrición do ben:
Vivenda tradicional de planta rectangular en dous andares. Cuberta a dúas augas con cubrición de tella cerámica. Cheminea de cachotaría con remates de pináculos. Muros de cachotaría con elementos nobres de cantería en perímetro de vans. A destacar a enorme galería situada no lateral da vivenda, sostida por pilastras de cantería a xeito de pórtico. Portas de acceso alinteladas. Fiestras rectangulares con batente en catro corpos. Bufarda en planta baixa. Carpintaría de madeira en portas e fiestras. Ámbito urbano formado por edificacións tanto tradicionais coma de nova construción. Forma conxunto co hórreo (30.46) e pombal (30.44). Haberá de tratarse a medianeira colindante, prohibíndose en todo caso a disposición de rótulos sobre a mesma.

CLASIFICACIÓN DO SOLO

- Delimitación de Solo Urbano
- SNR
- SRPI
- SUD
- SRPO
- SRPAU
- SRPPC
- SRPPX
- SRPEN
- SRPA
- SRPF

PATRIMONIO CULTURAL

- Patrimonio Cultural
- BIC
- Contorno de protección
- Patrimonio Arqueolóxico**
- API - Área de Protección Integral
- CPX - Contorno de protección de Xacemento
- Vías culturais**
- Camiño de Santiago
- Camiño Real

GRÁFICO DE FOLLAS

| | | | | | | | | | | | | | | | |
|----|----|----|----|----|----|----|----|----|----|----|----|----|----|----|----|
| A1 | A2 | B1 | B2 | B3 | B4 | C1 | C2 | C3 | C4 | C5 | C6 | | | | |
| D1 | D2 | D3 | D4 | D5 | D6 | D7 | E1 | E2 | E3 | E4 | E5 | E6 | E7 | | |
| F1 | F2 | F3 | F4 | F5 | F6 | F7 | G1 | G2 | G3 | G4 | G5 | G6 | G7 | G8 | |
| H1 | H2 | H3 | H4 | H5 | H6 | H7 | H8 | I1 | I2 | I3 | I4 | I5 | I6 | I7 | I8 |
| J1 | J2 | J3 | J4 | J5 | J6 | J7 | J8 | K1 | K2 | K3 | K4 | K5 | K6 | K7 | K8 |
| L1 | L2 | L3 | L4 | L5 | L6 | L7 | L8 | M1 | M2 | M3 | M4 | M5 | M6 | M7 | M8 |
| N1 | N2 | N3 | N4 | N5 | N6 | N7 | N8 | O1 | O2 | O3 | O4 | O5 | O6 | O7 | O8 |
| P1 | P2 | P3 | P4 | P5 | P6 | P7 | P8 | Q1 | Q2 | Q3 | Q4 | Q5 | Q6 | Q7 | Q8 |
| R1 | R2 | R3 | R4 | R5 | R6 | R7 | R8 | S1 | S2 | S3 | S4 | S5 | S6 | S7 | S8 |

REFERENCIAS AOS PLANOS DE ORDENACIÓN:
Plano SR: 16
Plano SNR: -

Fuente de datos / Fuente de datos:
- Elaboración propia / Concello de Silleda
- Elaboración propia / Concello de Silleda





Código do elemento: **30.27**

Página 423 de 473

ESCALA 1:5.000
0 25 50 100 Metros

Denominación:
Vivienda tradicional en O Foxo
Localización: **O Foxo, 38**
Parroquia: **P. de Silleda (Santa Baia)**

Coordenadas UTM:
UTM X: **560985** / UTM Y: **4728110**
Sistema de coordenadas:
Proxección: (U.T.M.) ETRS89 Zona 29N
epsg: 25829
Unidades: metros

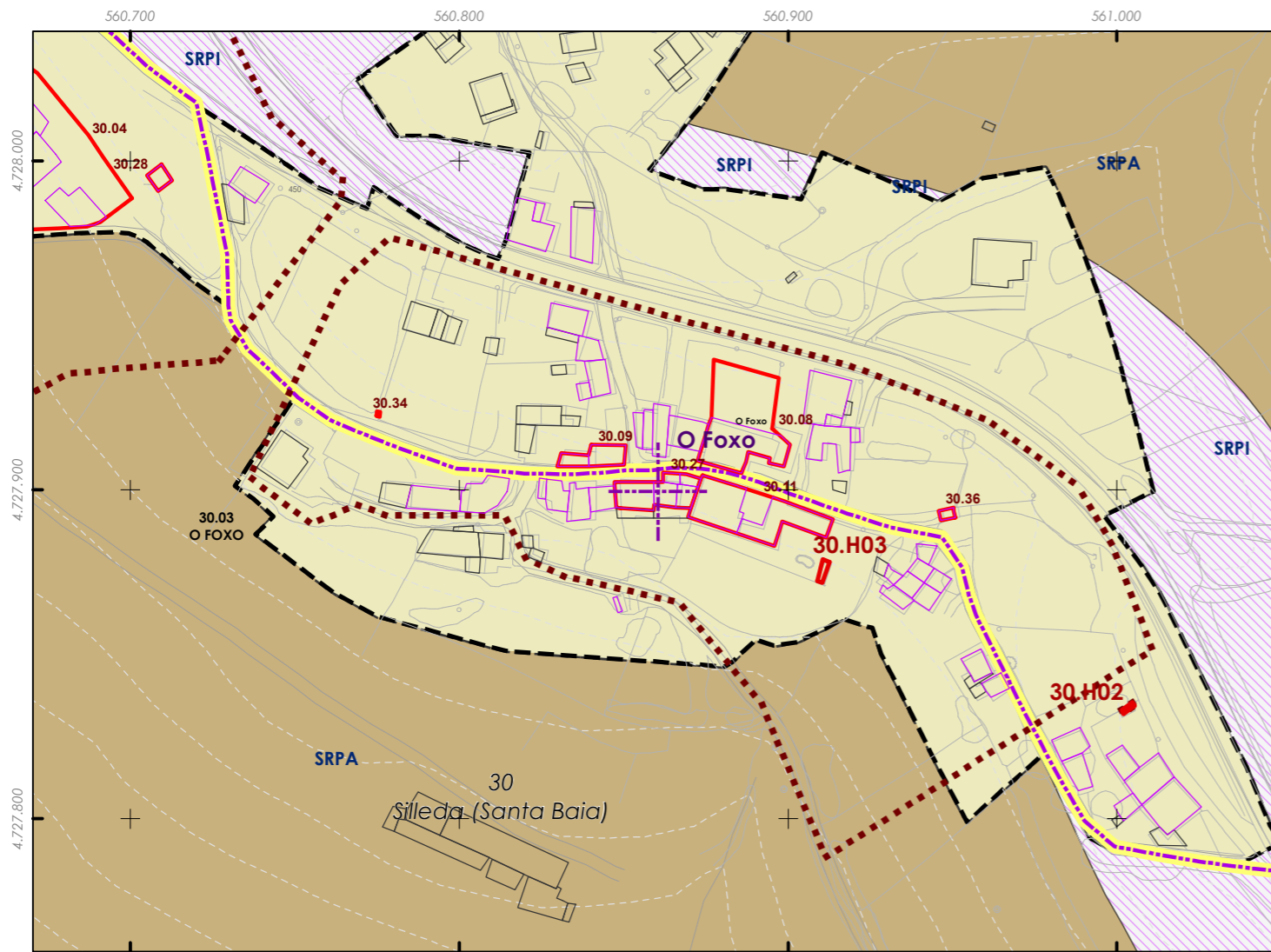
Ordenanza ou norma de aplicación:
Patrimonio cultural
Nivel de protección do ben:
Ambiental

Titularidade:
Privada
Clasificación do solo:
SNR
Uso actual:
Residencial

Obras permitidas:
As permitidas segundo o nivel de protección.
Determinacións para a súa conservación, rehabilitación, mellora ou recuperación:
Mellora e conservación do ben.

Estado de conservación:
Bo

Descrición do ben:
Edificación de planta rectangular en dous andares. Muros exteriores revestidos en morteiro e pintados, con elementos nobres de cadeirado en perímetro de ocos e cornixais. Vans rectangulares. Cuberta a catro augas e cubrición de tella curva. Carpintería de madeira nos seus vans. Fiestras acristalares con batente en catro corpos. Cheminea con pináculos como elementos ornamentais. Portón de entrada en cadeirado con elementos a xeito de ameas sobre o lintel. Encóntrase no núcleo de O Foxo ao bordo da estrada local. Ámbito rural formado por prados, terreos de cultivo, e edificacións illadas tanto tradicionais como de nova construción.



CLASIFICACIÓN DO SOLO

- Delimitación de Solo Urbano
- SNR
- SRPI
- SUD
- SRPO
- SRPAU
- SRPPC
- SRPPX
- SRPEN
- SRPA
- SPRF

PATRIMONIO CULTURAL

- Patrimonio Cultural
- BIC
- Contorno de protección
- Patrimonio Arqueolóxico**
- API - Área de Protección Integral
- CPX - Contorno de protección de Xacemento
- Vías culturais**
- Camiño de Santiago
- Camiño Real

GRÁFICO DE FOLLAS

| | | | | | | | | | | | | | | | | | | | | | | | | | | | | | | | | | | | | | | | | | | | | | | | | | | | | | | | | | | | | | | | | | | | | | | | | | | | | | | | | | | | | | | | | | | | | | | | | | | | | | | | | | | | | | | | | | | | | | | | | | | | | | | | | | | | | | | | | |
|----|----|----|----|----|----|----|----|----|----|----|----|----|----|----|----|----|----|----|----|----|----|----|----|----|----|----|----|----|----|----|----|----|----|----|----|----|----|----|----|----|----|----|----|----|----|----|----|----|----|----|----|----|----|----|----|----|----|----|----|----|----|----|----|----|----|----|----|----|----|----|----|----|----|----|----|----|----|----|----|----|----|----|----|----|----|----|----|----|----|----|----|----|----|----|----|----|----|----|----|----|----|----|----|----|----|----|----|----|----|----|----|----|----|----|----|----|----|----|----|----|----|----|----|----|----|----|----|----|----|----|----|----|----|----|----|----|
| A1 | A2 | B1 | B2 | B3 | B4 | C1 | C2 | C3 | C4 | C5 | C6 | D1 | D2 | D3 | D4 | D5 | D6 | D7 | E1 | E2 | E3 | E4 | E5 | E6 | E7 | F1 | F2 | F3 | F4 | F5 | F6 | F7 | G1 | G2 | G3 | G4 | G5 | G6 | G7 | G8 | H1 | H2 | H3 | H4 | H5 | H6 | H7 | H8 | I1 | I2 | I3 | I4 | I5 | I6 | I7 | I8 | J1 | J2 | J3 | J4 | J5 | J6 | J7 | J8 | K1 | K2 | K3 | K4 | K5 | K6 | K7 | K8 | L1 | L2 | L3 | L4 | L5 | L6 | L7 | L8 | M1 | M2 | M3 | M4 | M5 | M6 | M7 | M8 | N1 | N2 | N3 | N4 | N5 | N6 | N7 | N8 | O1 | O2 | O3 | O4 | O5 | O6 | O7 | O8 | P1 | P2 | P3 | P4 | P5 | P6 | P7 | P8 | Q1 | Q2 | Q3 | Q4 | Q5 | Q6 | Q7 | Q8 | R1 | R2 | R3 | R4 | R5 | R6 | R7 | R8 | S1 | S2 | S3 | S4 | S5 | S6 | S7 | S8 |
|----|----|----|----|----|----|----|----|----|----|----|----|----|----|----|----|----|----|----|----|----|----|----|----|----|----|----|----|----|----|----|----|----|----|----|----|----|----|----|----|----|----|----|----|----|----|----|----|----|----|----|----|----|----|----|----|----|----|----|----|----|----|----|----|----|----|----|----|----|----|----|----|----|----|----|----|----|----|----|----|----|----|----|----|----|----|----|----|----|----|----|----|----|----|----|----|----|----|----|----|----|----|----|----|----|----|----|----|----|----|----|----|----|----|----|----|----|----|----|----|----|----|----|----|----|----|----|----|----|----|----|----|----|----|----|----|----|

REFERENCIAS AOS PLANOS DE ORDENACIÓN:
Plano SR: 16
Plano SNR: 084/193

Fuente de datos / Fuente de datos:
- Elaboración propia / Concello de Silleda
- Elaboración propia / Concello de Silleda





Código do elemento: **30.28**

Página 424 de 473

ESCALA 1:5.000
0 25 50 100 Metros

Denominación:
Vivienda tradicional en O Foxo 2
Localización: **O Foxo, sn**
Parroquia: **P. de Silleda (Santa Baia)**

Coordenadas UTM:
UTM X: **560834** / UTM Y: **4728210**
Sistema de coordenadas:
Proxección: (U.T.M.) ETRS89 Zona 29N
epsg: 25829
Unidades: metros

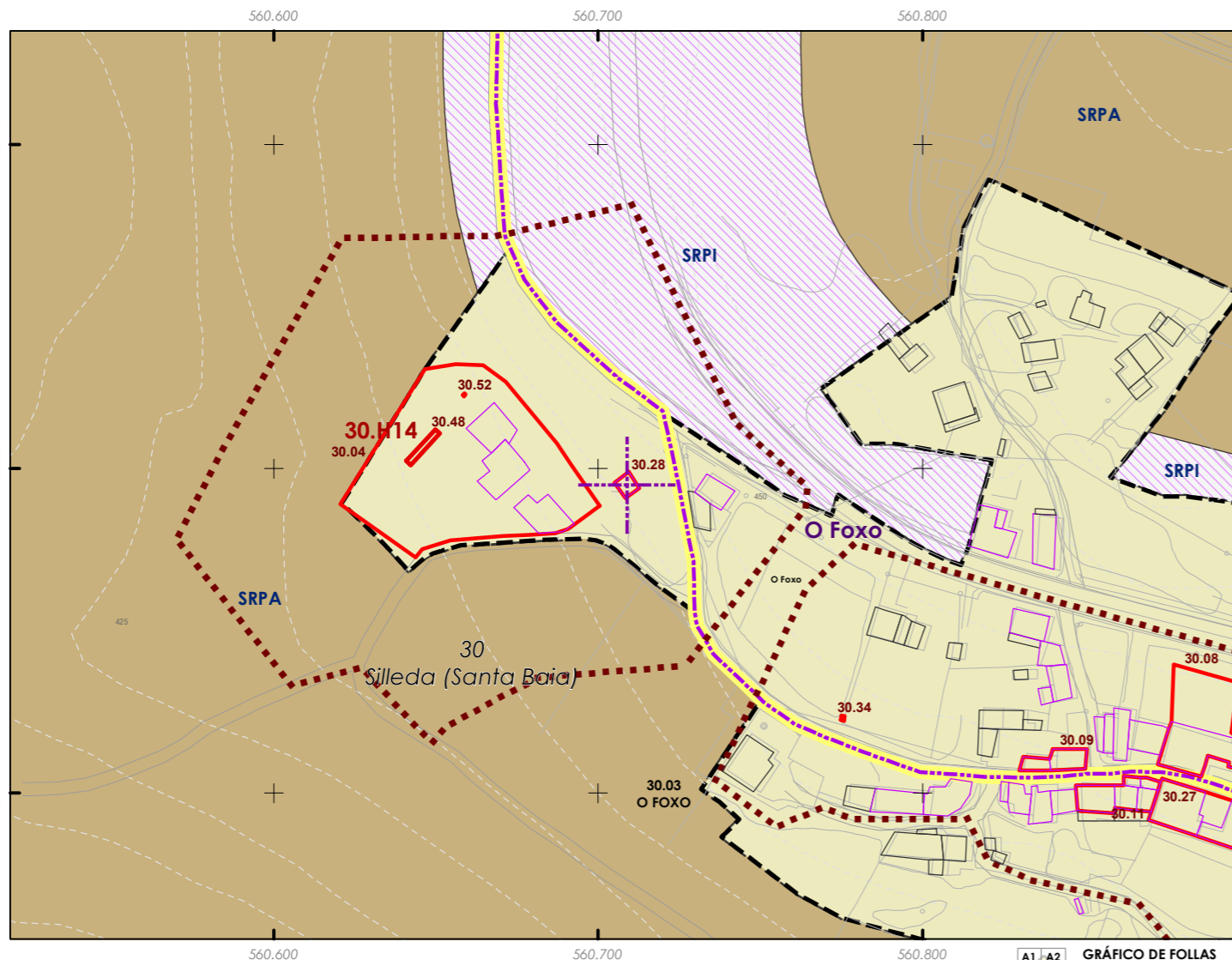
Ordenanza ou norma de aplicación:
Patrimonio cultural
Nivel de protección do ben:
Ambiental

Titularidade:
Privada
Clasificación do solo:
SNR
Uso actual:
Residencial

Obras permitidas:
As permitidas segundo o nivel de protección.
Determinacións para a súa conservación, rehabilitación, mellora ou recuperación:
Recuperación do ben acorde ao seu nivel de protección.
Recuperación da contorna do mesmo.

Estado de conservación:
Regular

Descrición do ben:
Vivienda tradicional en planta baixa e planta alta. Muros exteriores de cachotería con elementos nobres de cantería en vans e cornixais. Portas en alzado principal alinteladas e fiestras rectangulares con batente en tres corpos. Edificación pegada á vivenda a xeito de pórtico, con cuberta a dúas augas formada por armazón de madeira e cubrición de tella curva. Situada ao bordo da estrada Municipal que atravesa o núcleo, nun ámbito formado por prados, terreos de cultivo e edificacións illadas tanto tradicionais como de nova construción



CLASIFICACIÓN DO SOLO

- Delimitación de Solo Urbano
- SNR
- SRPI
- SUD
- SRPO
- SRPAU
- SRPPC
- SRPPX
- SRPEN
- SRPA
- SRPF

PATRIMONIO CULTURAL

- Patrimonio Cultural
- BIC
- Contorno de protección
- Patrimonio Arqueolóxico**
- API - Área de Protección Integral
- CPX - Contorno de protección de Xacemento
- Vías culturais**
- Camiño de Santiago
- Camiño Real

GRÁFICO DE FOLLAS

| | | | | | | | | | | | | | | | | | | | | | | | | | | | | | | | | | | | | | | | | | | | | | | | | | | | | | | | | | | | | | | | | | | | | | | | | | | | | | | | | | | | | | | | | | | | | | | | | | | | | | | | | | | | | | | | | | | | | | | | | | | | | | | | | | | | | | | | | |
|----|----|----|----|----|----|----|----|----|----|----|----|----|----|----|----|----|----|----|----|----|----|----|----|----|----|----|----|----|----|----|----|----|----|----|----|----|----|----|----|----|----|----|----|----|----|----|----|----|----|----|----|----|----|----|----|----|----|----|----|----|----|----|----|----|----|----|----|----|----|----|----|----|----|----|----|----|----|----|----|----|----|----|----|----|----|----|----|----|----|----|----|----|----|----|----|----|----|----|----|----|----|----|----|----|----|----|----|----|----|----|----|----|----|----|----|----|----|----|----|----|----|----|----|----|----|----|----|----|----|----|----|----|----|----|----|----|
| A1 | A2 | B1 | B2 | B3 | B4 | C1 | C2 | C3 | C4 | C5 | C6 | D1 | D2 | D3 | D4 | D5 | D6 | D7 | E1 | E2 | E3 | E4 | E5 | E6 | E7 | F1 | F2 | F3 | F4 | F5 | F6 | F7 | G1 | G2 | G3 | G4 | G5 | G6 | G7 | G8 | H1 | H2 | H3 | H4 | H5 | H6 | H7 | H8 | I1 | I2 | I3 | I4 | I5 | I6 | I7 | I8 | J1 | J2 | J3 | J4 | J5 | J6 | J7 | J8 | K1 | K2 | K3 | K4 | K5 | K6 | K7 | K8 | L1 | L2 | L3 | L4 | L5 | L6 | L7 | L8 | M1 | M2 | M3 | M4 | M5 | M6 | M7 | M8 | N1 | N2 | N3 | N4 | N5 | N6 | N7 | N8 | O1 | O2 | O3 | O4 | O5 | O6 | O7 | O8 | P1 | P2 | P3 | P4 | P5 | P6 | P7 | P8 | Q1 | Q2 | Q3 | Q4 | Q5 | Q6 | Q7 | Q8 | R1 | R2 | R3 | R4 | R5 | R6 | R7 | R8 | S1 | S2 | S3 | S4 | S5 | S6 | S7 | S8 |
|----|----|----|----|----|----|----|----|----|----|----|----|----|----|----|----|----|----|----|----|----|----|----|----|----|----|----|----|----|----|----|----|----|----|----|----|----|----|----|----|----|----|----|----|----|----|----|----|----|----|----|----|----|----|----|----|----|----|----|----|----|----|----|----|----|----|----|----|----|----|----|----|----|----|----|----|----|----|----|----|----|----|----|----|----|----|----|----|----|----|----|----|----|----|----|----|----|----|----|----|----|----|----|----|----|----|----|----|----|----|----|----|----|----|----|----|----|----|----|----|----|----|----|----|----|----|----|----|----|----|----|----|----|----|----|----|----|

REFERENCIAS AOS PLANOS DE ORDENACIÓN:
Plano SR: 15
Plano SNR: 084/193

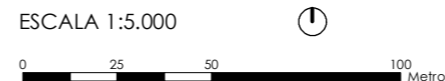
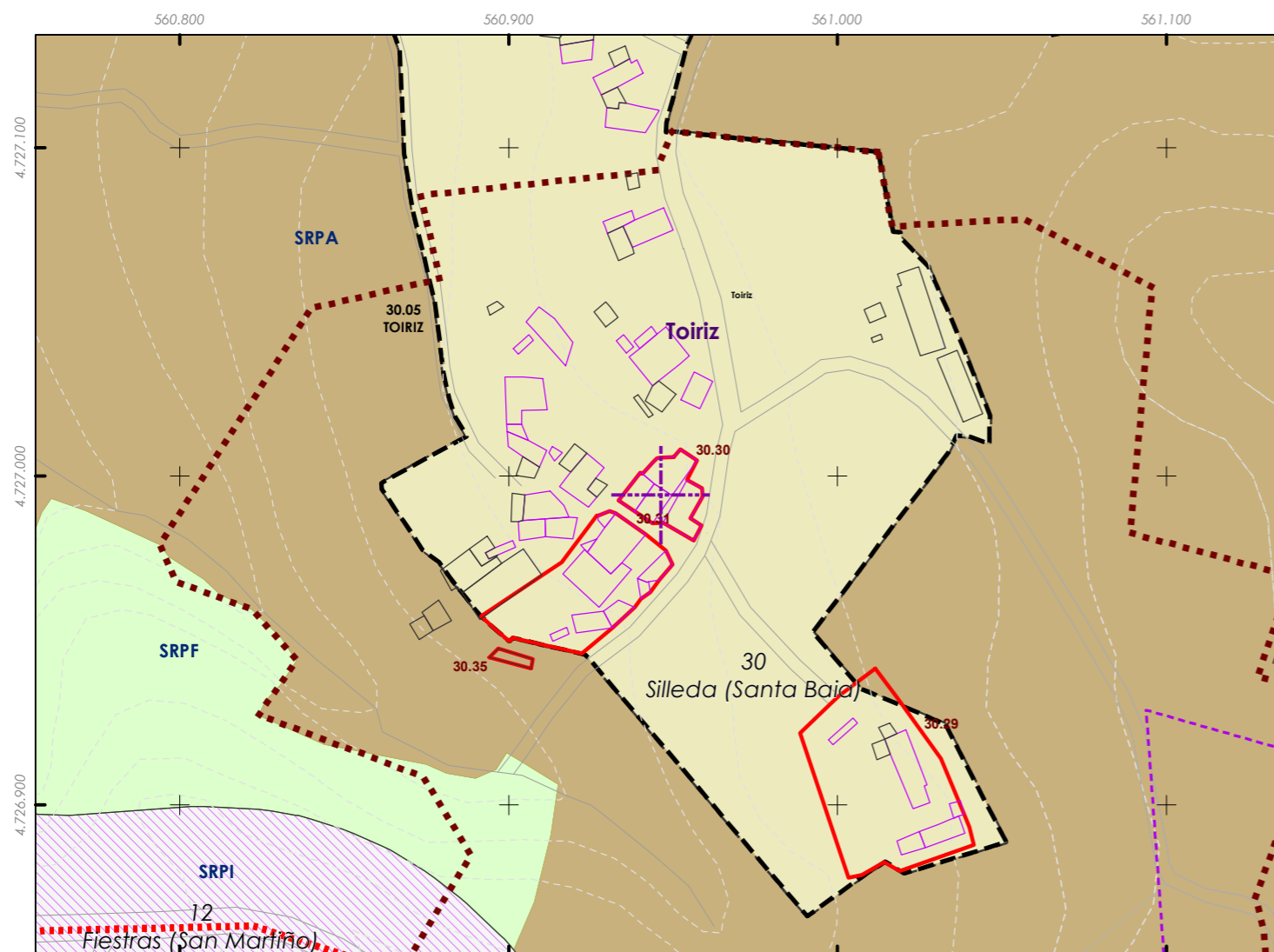
Fonte de datos / Fuente de datos:
- Elaboración propia / Concello de Silleda
- Elaboración propia / Concello de Silleda





Código do elemento: **30.30**

Página 426 de 473



Denominación:
Vivienda tradicional con alpendre en Toiriz
Localización: **Toiriz**
Parroquia: **P. de Silleda (Santa Baia)**

Coordenadas UTM:
UTM X: **561073** / UTM Y: **4727210**
Sistema de coordenadas:
Proyección: (U.T.M.) ETRS89 Zona 29N
epsg: 25829
Unidades: metros

Ordenanza ou norma de aplicación:
Patrimonio cultural
Nivel de protección do ben:
Ambiental

Titularidade:
Privada
Clasificación do solo:
SNR
Uso actual:
Sen uso

Obras permitidas:
As permitidas segundo o nivel de protección.
Determinacións para a súa conservación, rehabilitación, mellora ou recuperación:
Mellora e conservación do ben.

Estado de conservación:
Ruína

Descripción do ben:
Vivenda en planta baixa e planta alta. Muros exteriores de cachotaría con elementos ornamentais de cantería en vans e cornixais. Cuberta a catro augas formada por armazón de madeira e cubrición de tella curva. Portas de acceso alinteladas e fiestras rectangulares. Bufarda en planta baixa e planta alta. Un alpendre tradicional forma parte da vivenda. Situada ao bordo da estrada que pasa polo núcleo. Ámbito rural formado por prados, monte baixo, arboredo e edificacións illadas tanto tradicionais como de nova construción.

CLASIFICACIÓN DO SOLO

- Delimitación de Solo Urbano
- SNR
- SRPI
- SUD
- SRPO
- SRPAU
- SRPPC
- SRPPX
- SRPEN
- SRPA
- SRPF

PATRIMONIO CULTURAL

- Patrimonio Cultural
- BIC
- Contorno de protección
- Patrimonio Arqueolóxico**
- API - Área de Protección Integral
- CPX - Contorno de protección de Xacemento
- Vías culturais**
- Camión de Santiago
- Camión Real

GRÁFICO DE FOLLAS

| | | | | | | | | | | | | | | | | | | | | | | | | | | | | | | | | | | | | | | | | | | | | | | | | | | | | | | | | | | | | | | | | | | | | | | | | | | | | | | | | | | | | | | | | | | | | | | | | | | | | | | | | | | | | | | | | | | | | | | | | | | | | | | | | | | | | | | | |
|----|----|----|----|----|----|----|----|----|----|----|----|----|----|----|----|----|----|----|----|----|----|----|----|----|----|----|----|----|----|----|----|----|----|----|----|----|----|----|----|----|----|----|----|----|----|----|----|----|----|----|----|----|----|----|----|----|----|----|----|----|----|----|----|----|----|----|----|----|----|----|----|----|----|----|----|----|----|----|----|----|----|----|----|----|----|----|----|----|----|----|----|----|----|----|----|----|----|----|----|----|----|----|----|----|----|----|----|----|----|----|----|----|----|----|----|----|----|----|----|----|----|----|----|----|----|----|----|----|----|----|----|----|----|----|----|
| A1 | A2 | B1 | B2 | B3 | B4 | C1 | C2 | C3 | C4 | C5 | C6 | D1 | D2 | D3 | D4 | D5 | D6 | D7 | E1 | E2 | E3 | E4 | E5 | E6 | E7 | F1 | F2 | F3 | F4 | F5 | F6 | F7 | G1 | G2 | G3 | G4 | G5 | G6 | G7 | G8 | H1 | H2 | H3 | H4 | H5 | H6 | H7 | H8 | I1 | I2 | I3 | I4 | I5 | I6 | I7 | I8 | J1 | J2 | J3 | J4 | J5 | J6 | J7 | J8 | K1 | K2 | K3 | K4 | K5 | K6 | K7 | K8 | L1 | L2 | L3 | L4 | L5 | L6 | L7 | L8 | M1 | M2 | M3 | M4 | M5 | M6 | M7 | M8 | N1 | N2 | N3 | N4 | N5 | N6 | N7 | N8 | O1 | O2 | O3 | O4 | O5 | O6 | O7 | O8 | P1 | P2 | P3 | P4 | P5 | P6 | P7 | P8 | Q1 | Q2 | Q3 | Q4 | Q5 | Q6 | Q7 | Q8 | R1 | R2 | R3 | R4 | R5 | R6 | R7 | R8 | S1 | S2 | S3 | S4 | S5 | S6 | S7 |
|----|----|----|----|----|----|----|----|----|----|----|----|----|----|----|----|----|----|----|----|----|----|----|----|----|----|----|----|----|----|----|----|----|----|----|----|----|----|----|----|----|----|----|----|----|----|----|----|----|----|----|----|----|----|----|----|----|----|----|----|----|----|----|----|----|----|----|----|----|----|----|----|----|----|----|----|----|----|----|----|----|----|----|----|----|----|----|----|----|----|----|----|----|----|----|----|----|----|----|----|----|----|----|----|----|----|----|----|----|----|----|----|----|----|----|----|----|----|----|----|----|----|----|----|----|----|----|----|----|----|----|----|----|----|----|----|

REFERENCIAS AOS PLANOS DE ORDENACIÓN:
Plano SR: J6
Plano SNR: 070/193

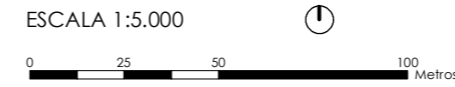
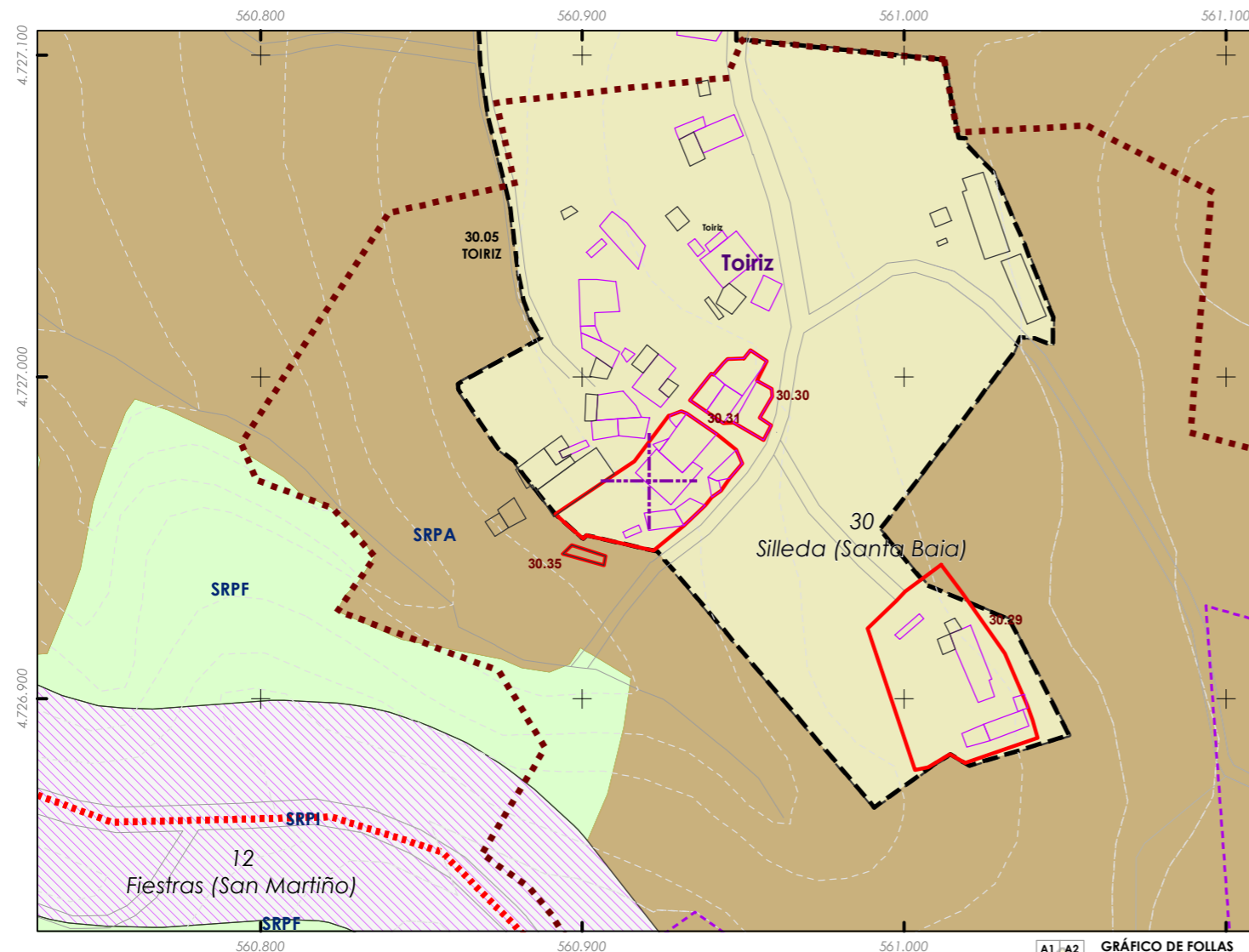
Fuente de datos / Fuente de datos:
- Elaboración propia / Concello de Silleda
- Elaboración propia / Concello de Silleda





Código do elemento: **30.31**

Página 427 de 473



Denominación:
Vivienda tradicional en Toiriz
Localización: **Toiriz**
Parroquia: **P. de Silleda (Santa Baia)**

Coordenadas UTM:
UTM X: **561048** / UTM Y: **4727180**
Sistema de coordenadas:
Proyección: (U.T.M.) ETRS89 Zona 29N
epsg: 25829
Unidades: metros

Ordenanza ou norma de aplicación:
Patrimonio cultural
Nivel de protección do ben:
Ambiental

Titularidade:
Privada
Clasificación do solo:
SNR
Uso actual:
Residencial

Obras permitidas:
As permitidas segundo o nivel de protección.
Determinacións para a súa conservación, rehabilitación, mellora ou recuperación:
Mellora e conservación do ben.

Estado de conservación:
Bo

Descrición do ben:
Vivienda tradicional con cerramento de cadeirado en portón e de cachotaría en muros. Edificación pegada ao muro de peche con cuberta formada por armazón de madeira e cubrición de tella curva. Vivenda en planta baixa e planta alta, con Fiestras rectangulares e carpintería de madeira. Cuberta a dúas augas. Situada en Toiriz, nun ámbito formado por prados, terreos de cultivo, arboredo e edificacións illadas tradicionais.

CLASIFICACIÓN DO SOLO

- Delimitación de Solo Urbano
- SNR
- SRPI
- SUD
- SRPO
- SRPAU
- SRPPC
- SRPPX
- SRPEN
- SRPA
- SRPF

PATRIMONIO CULTURAL

- Patrimonio Cultural
- BIC
- Contorno de protección
- Patrimonio Arqueolóxico**
- API - Área de Protección Integral
- CPX - Contorno de protección de Xacemento
- Vías culturais**
- Camiño de Santiago
- Camiño Real

GRÁFICO DE FOLLAS

| | | | | | | | | | | | | | | | | | | | | | | | | | | | | | | | | | | | | | | | | | | | | | | | | | | | | | | | | | | | | | | | | | | | | | | | | | | | | | | | | | | | | | | | | | | | | | | | | | | | | | | | | | | | | | | | | | | | | | | | | | | | | | | | | | | | | | | | | |
|----|----|----|----|----|----|----|----|----|----|----|----|----|----|----|----|----|----|----|----|----|----|----|----|----|----|----|----|----|----|----|----|----|----|----|----|----|----|----|----|----|----|----|----|----|----|----|----|----|----|----|----|----|----|----|----|----|----|----|----|----|----|----|----|----|----|----|----|----|----|----|----|----|----|----|----|----|----|----|----|----|----|----|----|----|----|----|----|----|----|----|----|----|----|----|----|----|----|----|----|----|----|----|----|----|----|----|----|----|----|----|----|----|----|----|----|----|----|----|----|----|----|----|----|----|----|----|----|----|----|----|----|----|----|----|----|----|
| A1 | A2 | B1 | B2 | B3 | B4 | C1 | C2 | C3 | C4 | C5 | C6 | D1 | D2 | D3 | D4 | D5 | D6 | D7 | E1 | E2 | E3 | E4 | E5 | E6 | E7 | F1 | F2 | F3 | F4 | F5 | F6 | F7 | G1 | G2 | G3 | G4 | G5 | G6 | G7 | G8 | H1 | H2 | H3 | H4 | H5 | H6 | H7 | H8 | I1 | I2 | I3 | I4 | I5 | I6 | I7 | I8 | J1 | J2 | J3 | J4 | J5 | J6 | J7 | J8 | K1 | K2 | K3 | K4 | K5 | K6 | K7 | K8 | L1 | L2 | L3 | L4 | L5 | L6 | L7 | L8 | M1 | M2 | M3 | M4 | M5 | M6 | M7 | M8 | N1 | N2 | N3 | N4 | N5 | N6 | N7 | N8 | O1 | O2 | O3 | O4 | O5 | O6 | O7 | O8 | P1 | P2 | P3 | P4 | P5 | P6 | P7 | P8 | Q1 | Q2 | Q3 | Q4 | Q5 | Q6 | Q7 | Q8 | R1 | R2 | R3 | R4 | R5 | R6 | R7 | R8 | S1 | S2 | S3 | S4 | S5 | S6 | S7 | S8 |
|----|----|----|----|----|----|----|----|----|----|----|----|----|----|----|----|----|----|----|----|----|----|----|----|----|----|----|----|----|----|----|----|----|----|----|----|----|----|----|----|----|----|----|----|----|----|----|----|----|----|----|----|----|----|----|----|----|----|----|----|----|----|----|----|----|----|----|----|----|----|----|----|----|----|----|----|----|----|----|----|----|----|----|----|----|----|----|----|----|----|----|----|----|----|----|----|----|----|----|----|----|----|----|----|----|----|----|----|----|----|----|----|----|----|----|----|----|----|----|----|----|----|----|----|----|----|----|----|----|----|----|----|----|----|----|----|----|

REFERENCIAS AOS PLANOS DE ORDENACIÓN:
Plano SR: J6
Plano SNR: 070/193

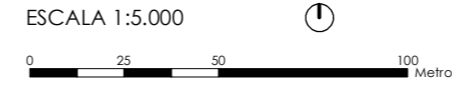
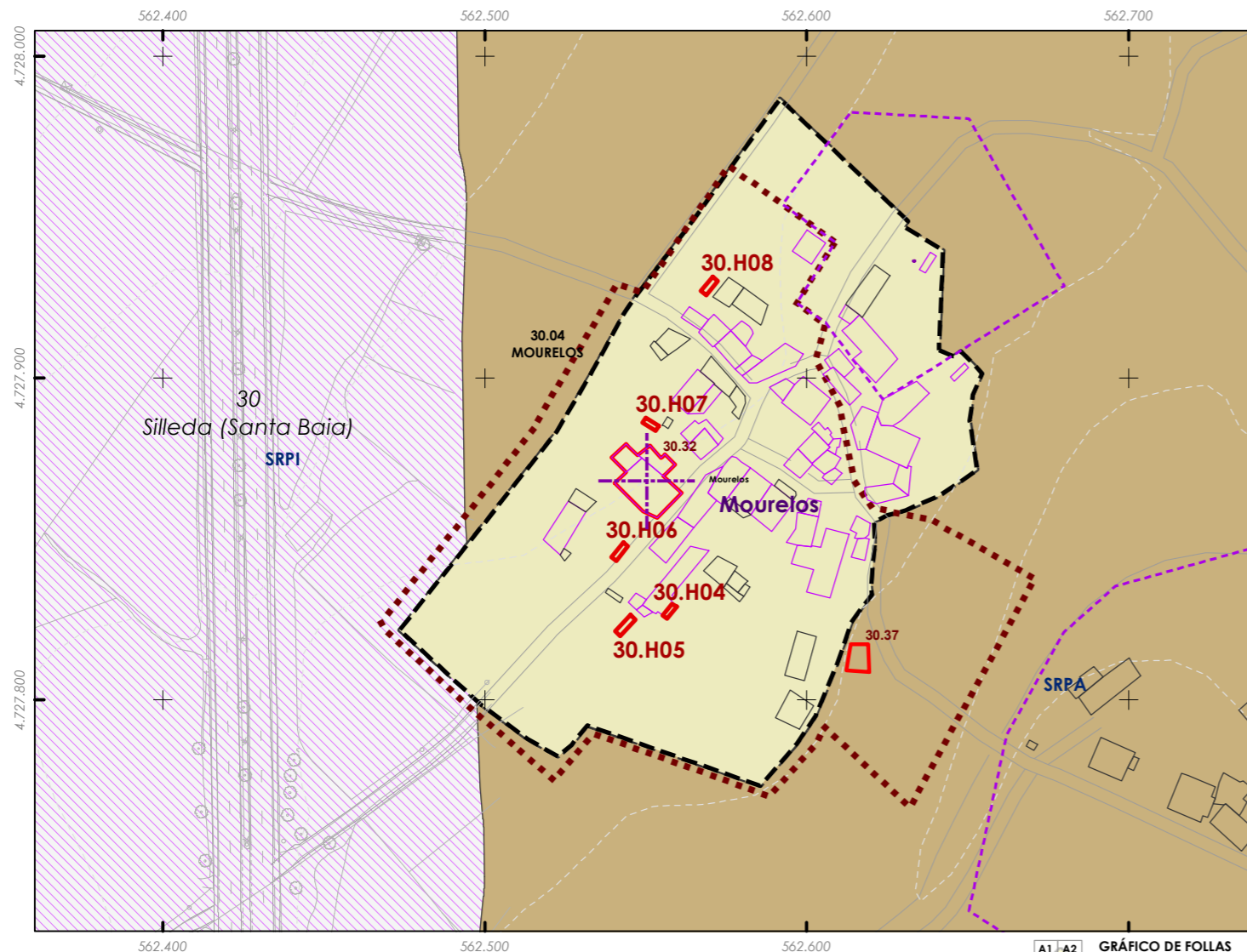
Fuente de datos / Fuente de datos:
- Elaboración propia / Concello de Silleda
- Elaboración propia / Concello de Silleda





Código do elemento: **30.32**

Página 428 de 473



Denominación:
Vivienda tradicional en Mourelos
Localización: **Mourelos**
Parroquia: **P. de Silleda (Santa Baia)**

Coordenadas UTM:
UTM X: **562675** / UTM Y: **4728080**
Sistema de coordenadas:
Proxección: (U.T.M.) ETRS89 Zona 29N
epsg: 25829
Unidades: metros

Ordenanza ou norma de aplicación:
Patrimonio cultural
Nivel de protección do ben:
Ambiental

Titularidade:
Privada
Clasificación do solo:
SNR
Uso actual:
Sen uso

Obras permitidas:
As permitidas segundo o nivel de protección.
Determinacións para a súa conservación, rehabilitación, mellora ou recuperación:
Mellora e conservación do ben.

Estado de conservación:
Malo

Descrición do ben:
Vivenda tradicional en planta baixa, planta alta e aproveitamento baixo cuberta. Muros exteriores de cachotaría con elementos nobres de cantería en perímetro de vans e cornixais. Cuberta a tres augas con cubrición de tella cerámica curva, destaca a presenza dunha bufarda. Portas alinteladas e carpintería de madeira nos seus vans. Vivenda situada ao bordo da estrada do núcleo e próxima a unha autonómica. Ámbito formado por edificacións illadas tanto tradicionais como de nova construción.

CLASIFICACIÓN DO SOLO

- Delimitación de Solo Urbano
- SNR
- SRPI
- SUD
- SRPO
- SRPAU
- SRPPC
- SRPPX
- SRPEN
- SRPA
- SPRF

PATRIMONIO CULTURAL

- Patrimonio Cultural
- BIC
- Contorno de protección
- Patrimonio Arqueolóxico
- API - Área de Protección Integral
- CPX - Contorno de protección de Xacemento
- Vías culturais
- Camiño de Santiago
- Camiño Real

GRÁFICO DE FOLLAS

| | | | | | | | | | | | | | | | | | | | | | | | | | | | | | | | | | | | | | | | | | | | | | | | | | | | | | | | | | | | | | | | | | | | | | | | | | | | | | | | | | | | | | | | | | | | | | | | | | | | | | | | | | | | | | | | | | | | | | | | | | | | | | | | | | | | | | | | | |
|----|----|----|----|----|----|----|----|----|----|----|----|----|----|----|----|----|----|----|----|----|----|----|----|----|----|----|----|----|----|----|----|----|----|----|----|----|----|----|----|----|----|----|----|----|----|----|----|----|----|----|----|----|----|----|----|----|----|----|----|----|----|----|----|----|----|----|----|----|----|----|----|----|----|----|----|----|----|----|----|----|----|----|----|----|----|----|----|----|----|----|----|----|----|----|----|----|----|----|----|----|----|----|----|----|----|----|----|----|----|----|----|----|----|----|----|----|----|----|----|----|----|----|----|----|----|----|----|----|----|----|----|----|----|----|----|----|
| A1 | A2 | B1 | B2 | B3 | B4 | C1 | C2 | C3 | C4 | C5 | C6 | D1 | D2 | D3 | D4 | D5 | D6 | D7 | E1 | E2 | E3 | E4 | E5 | E6 | E7 | F1 | F2 | F3 | F4 | F5 | F6 | F7 | G1 | G2 | G3 | G4 | G5 | G6 | G7 | G8 | H1 | H2 | H3 | H4 | H5 | H6 | H7 | H8 | I1 | I2 | I3 | I4 | I5 | I6 | I7 | I8 | J1 | J2 | J3 | J4 | J5 | J6 | J7 | J8 | K1 | K2 | K3 | K4 | K5 | K6 | K7 | K8 | L1 | L2 | L3 | L4 | L5 | L6 | L7 | L8 | M1 | M2 | M3 | M4 | M5 | M6 | M7 | M8 | N1 | N2 | N3 | N4 | N5 | N6 | N7 | N8 | O1 | O2 | O3 | O4 | O5 | O6 | O7 | O8 | P1 | P2 | P3 | P4 | P5 | P6 | P7 | P8 | Q1 | Q2 | Q3 | Q4 | Q5 | Q6 | Q7 | Q8 | R1 | R2 | R3 | R4 | R5 | R6 | R7 | R8 | S1 | S2 | S3 | S4 | S5 | S6 | S7 | S8 |
|----|----|----|----|----|----|----|----|----|----|----|----|----|----|----|----|----|----|----|----|----|----|----|----|----|----|----|----|----|----|----|----|----|----|----|----|----|----|----|----|----|----|----|----|----|----|----|----|----|----|----|----|----|----|----|----|----|----|----|----|----|----|----|----|----|----|----|----|----|----|----|----|----|----|----|----|----|----|----|----|----|----|----|----|----|----|----|----|----|----|----|----|----|----|----|----|----|----|----|----|----|----|----|----|----|----|----|----|----|----|----|----|----|----|----|----|----|----|----|----|----|----|----|----|----|----|----|----|----|----|----|----|----|----|----|----|----|

REFERENCIAS AOS PLANOS DE ORDENACIÓN:
Plano SR: 16
Plano SNR: 086/193

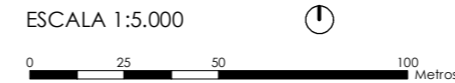
Fonte de datos / Fuente de datos:
- Elaboración propia / Concello de Silleda
- Elaboración propia / Concello de Silleda





Código do elemento: **30.33**

Página 429 de 473



Denominación:
Ponte Fonteboa
Localización: **Fonteboa**
Parroquia: **P. de Silleda (Santa Baia)**

Coordenadas UTM:
UTM X: **559812** / UTM Y: **4727210**
Sistema de coordenadas:
Proxección: (U.T.M.) ETRS89 Zona 29N
epsg: 25829
Unidades: metros

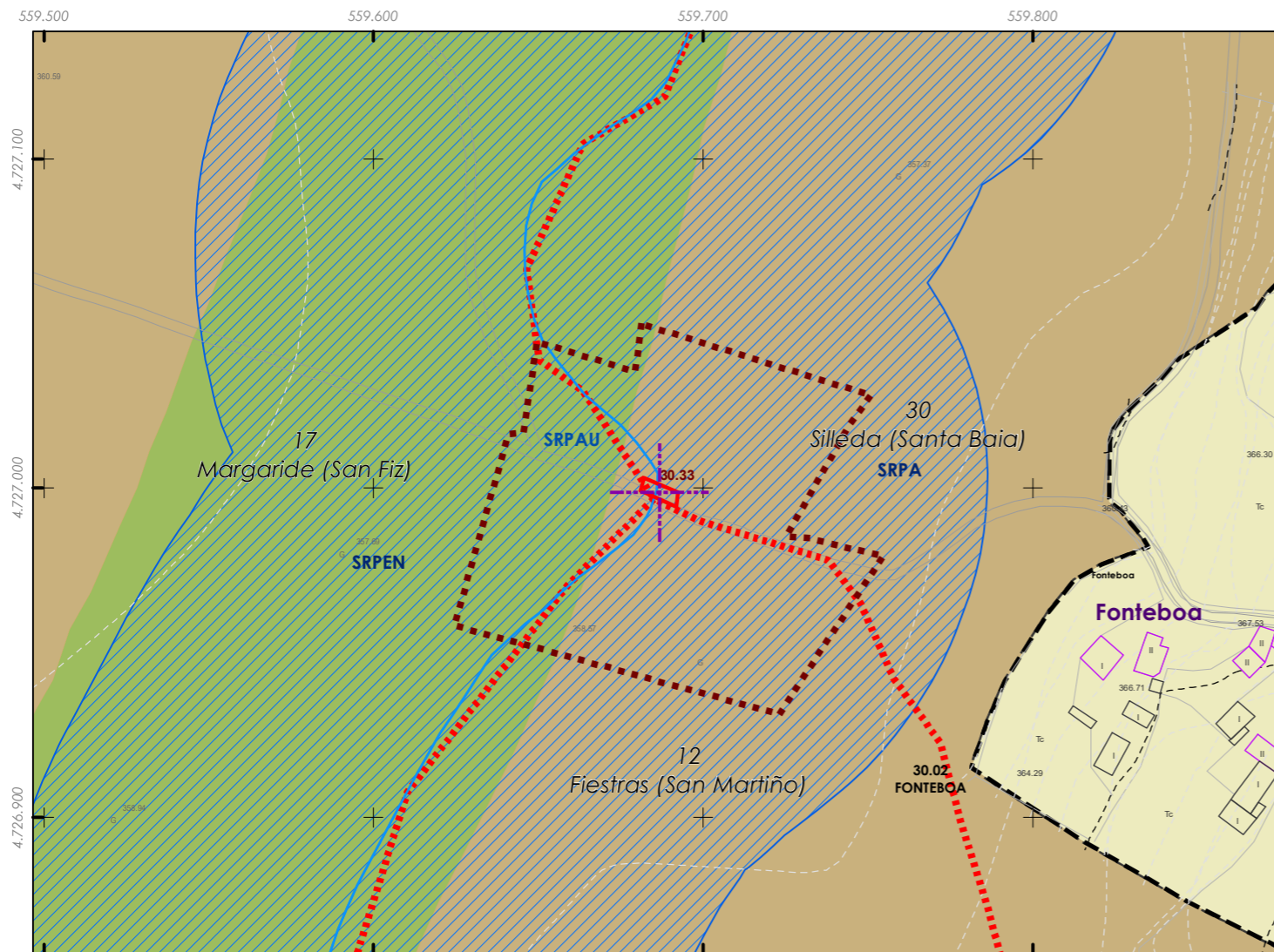
Ordenanza ou norma de aplicación:
Patrimonio cultural
Nivel de protección do ben:
Estrutural

Titularidade:
Pública
Clasificación do solo:
SRPAU, SRPA
Uso actual:
Infraestrutura

Obras permitidas:
As permitidas segundo o nivel de protección.
Determinacións para a súa conservación, rehabilitación, mellora ou recuperación:
Mellora e conservación do ben. Recuperación da contorna do mesmo.

Estado de conservación:
Regular

Descrición do ben:
Construción para salvar a canle do río. Debido ao ancho do río conta cun só van alintelado. Estribos de cachotería en seco. Sobre el transcorre unha estrada municipal. Situado nunha paraxe formada por prados, terreos de cultivo e edificacións illadas tanto tradicionais como de nova construción.



CLASIFICACIÓN DO SOLO

- Delimitación de Solo Urbano
- SNR
- SRPI
- SUD
- SRPO
- SRPAU
- SRPPC
- SRPPX
- SRPEN
- SRPA
- SRPF

PATRIMONIO CULTURAL

- Patrimonio Cultural
- BIC
- Contorno de protección
- Patrimonio Arqueolóxico**
- API - Área de Protección Integral
- CPX - Contorno de protección de Xacemento
- Vías culturais**
- Camiño de Santiago
- Camiño Real

GRÁFICO DE FOLLAS

| | | | | | | | | | | | | | | | | | | | | | | | | | | | | | | | | | | | | | | | | | | | | | | | | | | | | | | | | | | | | | | | | | | | | | | | | | | | | | | | | | | | | | | | | | | | | | | | | | | | | | | | | | | | | | | | | | | | | | | | | | | | | | | | | | | | | | | | | |
|----|----|----|----|----|----|----|----|----|----|----|----|----|----|----|----|----|----|----|----|----|----|----|----|----|----|----|----|----|----|----|----|----|----|----|----|----|----|----|----|----|----|----|----|----|----|----|----|----|----|----|----|----|----|----|----|----|----|----|----|----|----|----|----|----|----|----|----|----|----|----|----|----|----|----|----|----|----|----|----|----|----|----|----|----|----|----|----|----|----|----|----|----|----|----|----|----|----|----|----|----|----|----|----|----|----|----|----|----|----|----|----|----|----|----|----|----|----|----|----|----|----|----|----|----|----|----|----|----|----|----|----|----|----|----|----|----|
| A1 | A2 | B1 | B2 | B3 | B4 | C1 | C2 | C3 | C4 | C5 | C6 | D1 | D2 | D3 | D4 | D5 | D6 | D7 | E1 | E2 | E3 | E4 | E5 | E6 | E7 | F1 | F2 | F3 | F4 | F5 | F6 | F7 | G1 | G2 | G3 | G4 | G5 | G6 | G7 | G8 | H1 | H2 | H3 | H4 | H5 | H6 | H7 | H8 | I1 | I2 | I3 | I4 | I5 | I6 | I7 | I8 | J1 | J2 | J3 | J4 | J5 | J6 | J7 | J8 | K1 | K2 | K3 | K4 | K5 | K6 | K7 | K8 | L1 | L2 | L3 | L4 | L5 | L6 | L7 | L8 | M1 | M2 | M3 | M4 | M5 | M6 | M7 | M8 | N1 | N2 | N3 | N4 | N5 | N6 | N7 | N8 | O1 | O2 | O3 | O4 | O5 | O6 | O7 | O8 | P1 | P2 | P3 | P4 | P5 | P6 | P7 | P8 | Q1 | Q2 | Q3 | Q4 | Q5 | Q6 | Q7 | Q8 | R1 | R2 | R3 | R4 | R5 | R6 | R7 | R8 | S1 | S2 | S3 | S4 | S5 | S6 | S7 | S8 |
|----|----|----|----|----|----|----|----|----|----|----|----|----|----|----|----|----|----|----|----|----|----|----|----|----|----|----|----|----|----|----|----|----|----|----|----|----|----|----|----|----|----|----|----|----|----|----|----|----|----|----|----|----|----|----|----|----|----|----|----|----|----|----|----|----|----|----|----|----|----|----|----|----|----|----|----|----|----|----|----|----|----|----|----|----|----|----|----|----|----|----|----|----|----|----|----|----|----|----|----|----|----|----|----|----|----|----|----|----|----|----|----|----|----|----|----|----|----|----|----|----|----|----|----|----|----|----|----|----|----|----|----|----|----|----|----|----|

REFERENCIAS AOS PLANOS DE ORDENACIÓN:
Plano SR: JS
Plano SNR: 069/193

Fuente de datos / Fuente de datos:
- Elaboración propia / Concello de Silleda
- Elaboración propia / Concello de Silleda





Código do elemento: **30.34**

Página 430 de 473

ESCALA 1:5.000
0 25 50 100 Metros

Denominación:
Fonte en O Foxo
Localización: **O Foxo**
Parroquia: **P. de Silleda (Santa Baia)**

Coordenadas UTM:
UTM X: **560900** / UTM Y: **4728140**
Sistema de coordenadas:
Proxección: (U.T.M.) ETRS89 Zona 29N
epsg: 25829
Unidades: metros

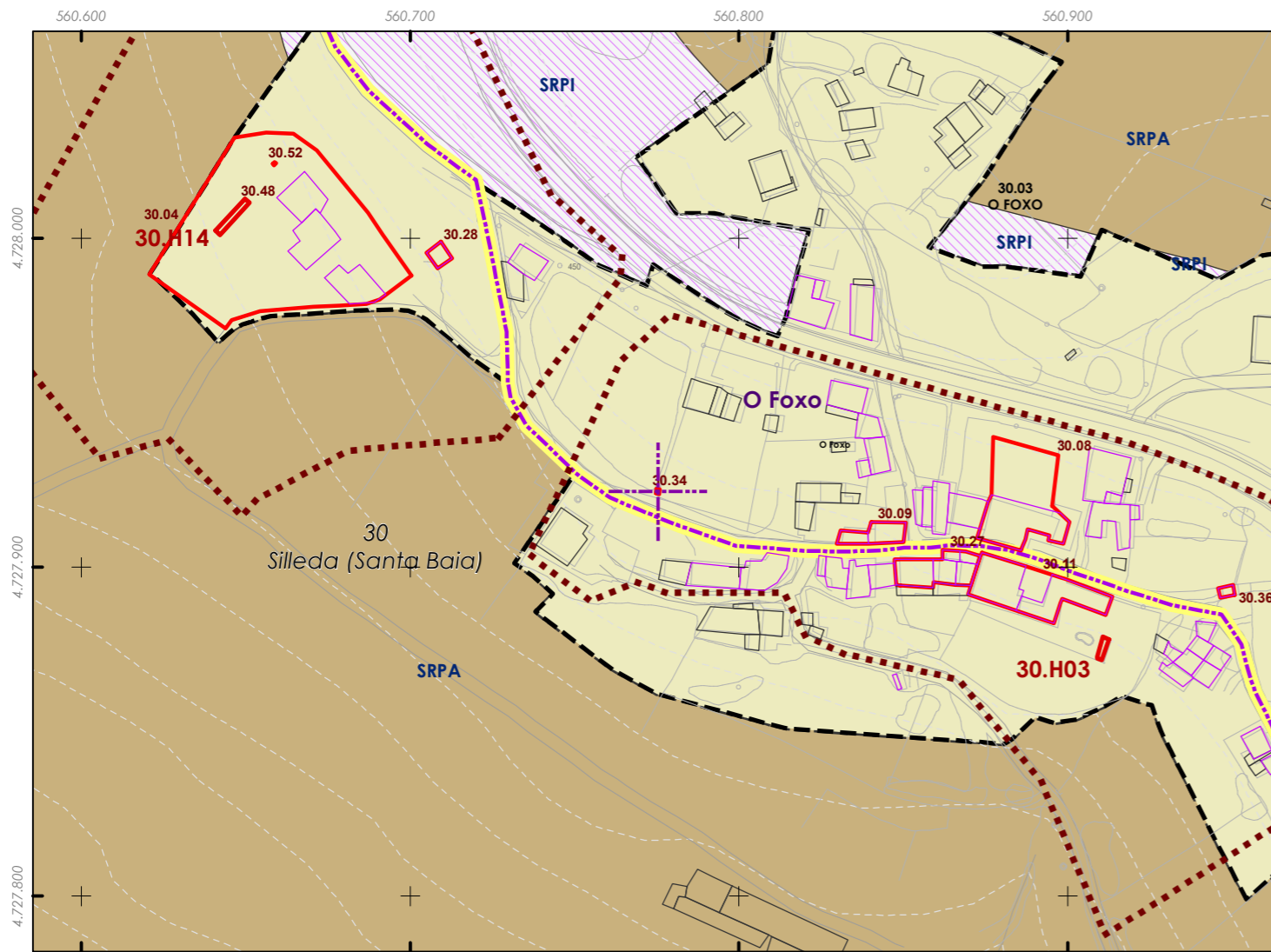
Ordenanza ou norma de aplicación:
Patrimonio cultural
Nivel de protección do ben:
Estrutural

Titularidade:
Pública
Clasificación do solo:
SNR
Uso actual:
Fonte

Obras permitidas:
As permitidas segundo o nivel de protección.
Determinacións para a súa conservación, rehabilitación, mellora ou recuperación:
Mellora e conservación do ben. Recuperación da contorna do mesmo.

Estado de conservación:
Regular

Descrición do ben:
Fonte de cano situada ao bordo da estrada municipal pola que transcorre o Camiño De Santiago en O Foxo. Consta dunha pila formada por unha única lousa de pedra tallada de forma redondeada. Cano de pedra lixeiramente inclinado, no cal, se sitúa un cano cilíndrico. Encóntrase cuberta de vexetación. Ámbito rural formado por prados, terreos de cultivo e edificacións illadas tanto tradicionais como de nova construción.



CLASIFICACIÓN DO SOLO

- Delimitación de Solo Urbano
- SNR
- SRPI
- SUD
- SRPO
- SRPAU
- SRPPC
- SRPPX
- SRPEN
- SRPA
- SPRF

PATRIMONIO CULTURAL

- Patrimonio Cultural
- BIC
- Contorno de protección
- Patrimonio Arqueolóxico**
- API - Área de Protección Integral
- CPX - Contorno de protección de Xacemento
- Vías culturais**
- Camiño de Santiago
- Camiño Real

GRÁFICO DE FOLLAS

| | | | | | | | | | | | | | | | | | | | | | | | | | | | | | | | | | | | | | | | | | | | | | | | | | | | | | | | | | | | | | | | | | | | | | | | | | | | | | | | | | | | | | | | | | | | | | | | | | | | | | | | | | | | | | | | | | | | | | | | | | | | | | | | | | | | | | | | | |
|----|----|----|----|----|----|----|----|----|----|----|----|----|----|----|----|----|----|----|----|----|----|----|----|----|----|----|----|----|----|----|----|----|----|----|----|----|----|----|----|----|----|----|----|----|----|----|----|----|----|----|----|----|----|----|----|----|----|----|----|----|----|----|----|----|----|----|----|----|----|----|----|----|----|----|----|----|----|----|----|----|----|----|----|----|----|----|----|----|----|----|----|----|----|----|----|----|----|----|----|----|----|----|----|----|----|----|----|----|----|----|----|----|----|----|----|----|----|----|----|----|----|----|----|----|----|----|----|----|----|----|----|----|----|----|----|----|
| A1 | A2 | B1 | B2 | B3 | B4 | C1 | C2 | C3 | C4 | C5 | C6 | D1 | D2 | D3 | D4 | D5 | D6 | D7 | E1 | E2 | E3 | E4 | E5 | E6 | E7 | F1 | F2 | F3 | F4 | F5 | F6 | F7 | G1 | G2 | G3 | G4 | G5 | G6 | G7 | G8 | H1 | H2 | H3 | H4 | H5 | H6 | H7 | H8 | I1 | I2 | I3 | I4 | I5 | I6 | I7 | I8 | J1 | J2 | J3 | J4 | J5 | J6 | J7 | J8 | K1 | K2 | K3 | K4 | K5 | K6 | K7 | K8 | L1 | L2 | L3 | L4 | L5 | L6 | L7 | L8 | M1 | M2 | M3 | M4 | M5 | M6 | M7 | M8 | N1 | N2 | N3 | N4 | N5 | N6 | N7 | N8 | O1 | O2 | O3 | O4 | O5 | O6 | O7 | O8 | P1 | P2 | P3 | P4 | P5 | P6 | P7 | P8 | Q1 | Q2 | Q3 | Q4 | Q5 | Q6 | Q7 | Q8 | R1 | R2 | R3 | R4 | R5 | R6 | R7 | R8 | S1 | S2 | S3 | S4 | S5 | S6 | S7 | S8 |
|----|----|----|----|----|----|----|----|----|----|----|----|----|----|----|----|----|----|----|----|----|----|----|----|----|----|----|----|----|----|----|----|----|----|----|----|----|----|----|----|----|----|----|----|----|----|----|----|----|----|----|----|----|----|----|----|----|----|----|----|----|----|----|----|----|----|----|----|----|----|----|----|----|----|----|----|----|----|----|----|----|----|----|----|----|----|----|----|----|----|----|----|----|----|----|----|----|----|----|----|----|----|----|----|----|----|----|----|----|----|----|----|----|----|----|----|----|----|----|----|----|----|----|----|----|----|----|----|----|----|----|----|----|----|----|----|----|

REFERENCIAS AOS PLANOS DE ORDENACIÓN:
Plano SR: 15
Plano SNR: 084/193

Fonte de datos / Fuente de datos:
- Elaboración propia / Concello de Silleda
- Elaboración propia / Concello de Silleda





Código do elemento: **30.35**

Página 431 de 473

ESCALA 1:5.000



Denominación:
Fonte e bebedeiro de Toiriz
Localización: **Toiriz**
Parroquia: **P. de Silleda (Santa Baia)**

Coordenadas UTM:
UTM X: **561026** / UTM Y: **4727160**

Sistema de coordenadas:
Proxección: (U.T.M.) ETRS89 Zona 29N
epsg: 25829
Unidades: metros

Ordenanza ou norma de aplicación:
Patrimonio cultural
Nivel de protección do ben:
Estrutural

Titularidade:
Pública
Clasificación do solo:
SRPF
Uso actual:
Fonte

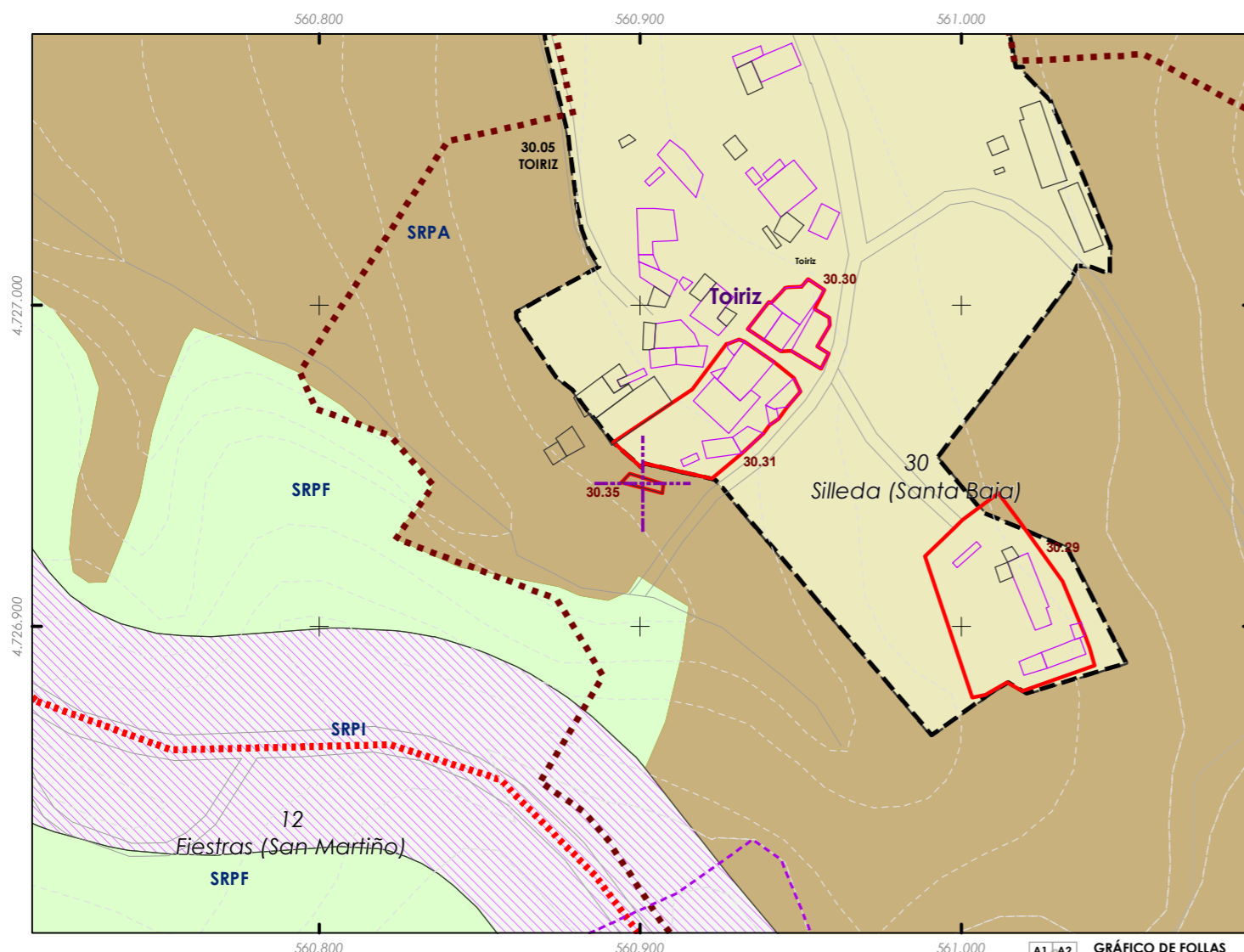
Obras permitidas:
As permitidas segundo o nivel de protección.
Determinacións para a súa conservación, rehabilitación, mellora ou recuperación:
Mellora e conservación do ben.

Estado de conservación:

Bo

Descrición do ben:

Sinxela construción que aproveita a abundancia de auga para o abastecemento e consumo humano. Fonte de carácter comunal. Pertence ao grupo de fontes de cano. Consta dun muro de cachotaría con remates de cadeirado que a encabeza e de dous canos de pedra lixeiramente inclinados, estes conducen a auga ao exterior procedente da boca da mina. A auga é vertida nunha pila formada por unha única lousa de pedra labrada de forma rectangular. Posúe unha inscrición e un acroterio a xeito de ornamentación. Pavimento de terra. Está situada nun merendeiro e próxima a un cruzamento de estradas. Ámbito rural formado por prados, terreos de cultivo e arboredo.



CLASIFICACIÓN DO SOLO

- Delimitación de Solo Urbano
- SNR
- SRPI
- SUD
- SRPO
- SRPAU
- SRPPC
- SRPPX
- SRPEN
- SRPA
- SRPF

PATRIMONIO CULTURAL

- Patrimonio Cultural
- BIC
- Contorno de protección
- Patrimonio Arqueolóxico**
- API - Área de Protección Integral
- CPX - Contorno de protección de Xacemento
- Vías culturais**
- Camiño de Santiago
- Camiño Real

GRÁFICO DE FOLLAS

| | | | | | | | | | | | | | | | | | | | | | | | | | | | | | | | | | | | | | | | | | | | | | | | | | | | | | | | | | | | | | | | | | | | | | | | | | | | | | | | | | | | | | | | | | | | | | | | | | | | | | | | | | | | | | | | | | | | | | | | | | | | | | | | | | | | | | | | | |
|----|----|----|----|----|----|----|----|----|----|----|----|----|----|----|----|----|----|----|----|----|----|----|----|----|----|----|----|----|----|----|----|----|----|----|----|----|----|----|----|----|----|----|----|----|----|----|----|----|----|----|----|----|----|----|----|----|----|----|----|----|----|----|----|----|----|----|----|----|----|----|----|----|----|----|----|----|----|----|----|----|----|----|----|----|----|----|----|----|----|----|----|----|----|----|----|----|----|----|----|----|----|----|----|----|----|----|----|----|----|----|----|----|----|----|----|----|----|----|----|----|----|----|----|----|----|----|----|----|----|----|----|----|----|----|----|----|
| A1 | A2 | B1 | B2 | B3 | B4 | C1 | C2 | C3 | C4 | C5 | C6 | D1 | D2 | D3 | D4 | D5 | D6 | D7 | E1 | E2 | E3 | E4 | E5 | E6 | E7 | F1 | F2 | F3 | F4 | F5 | F6 | F7 | G1 | G2 | G3 | G4 | G5 | G6 | G7 | G8 | H1 | H2 | H3 | H4 | H5 | H6 | H7 | H8 | I1 | I2 | I3 | I4 | I5 | I6 | I7 | I8 | J1 | J2 | J3 | J4 | J5 | J6 | J7 | J8 | K1 | K2 | K3 | K4 | K5 | K6 | K7 | K8 | L1 | L2 | L3 | L4 | L5 | L6 | L7 | L8 | M1 | M2 | M3 | M4 | M5 | M6 | M7 | M8 | N1 | N2 | N3 | N4 | N5 | N6 | N7 | N8 | O1 | O2 | O3 | O4 | O5 | O6 | O7 | O8 | P1 | P2 | P3 | P4 | P5 | P6 | P7 | P8 | Q1 | Q2 | Q3 | Q4 | Q5 | Q6 | Q7 | Q8 | R1 | R2 | R3 | R4 | R5 | R6 | R7 | R8 | S1 | S2 | S3 | S4 | S5 | S6 | S7 | S8 |
|----|----|----|----|----|----|----|----|----|----|----|----|----|----|----|----|----|----|----|----|----|----|----|----|----|----|----|----|----|----|----|----|----|----|----|----|----|----|----|----|----|----|----|----|----|----|----|----|----|----|----|----|----|----|----|----|----|----|----|----|----|----|----|----|----|----|----|----|----|----|----|----|----|----|----|----|----|----|----|----|----|----|----|----|----|----|----|----|----|----|----|----|----|----|----|----|----|----|----|----|----|----|----|----|----|----|----|----|----|----|----|----|----|----|----|----|----|----|----|----|----|----|----|----|----|----|----|----|----|----|----|----|----|----|----|----|----|

REFERENCIAS AOS PLANOS DE ORDENACIÓN:
Plano SR: J6
Plano SNR: 070/193

Fonte de datos / Fuente de datos:
- Elaboración propia / Concello de Silleda
- Elaboración propia / Concello de Silleda





Código do elemento: **30.36**

Página 432 de 473

ESCALA 1:5.000
0 25 50 100 Metros

Denominación:
Fonte e lavadoiro en O Foxo
Localización: **O Foxo**
Parroquia: **P. de Silleda (Santa Baia)**

Coordenadas UTM:
UTM X: **561073** / UTM Y: **4728110**
Sistema de coordenadas:
Proxección: (U.T.M.) ETRS89 Zona 29N
epsg: 25829
Unidades: metros

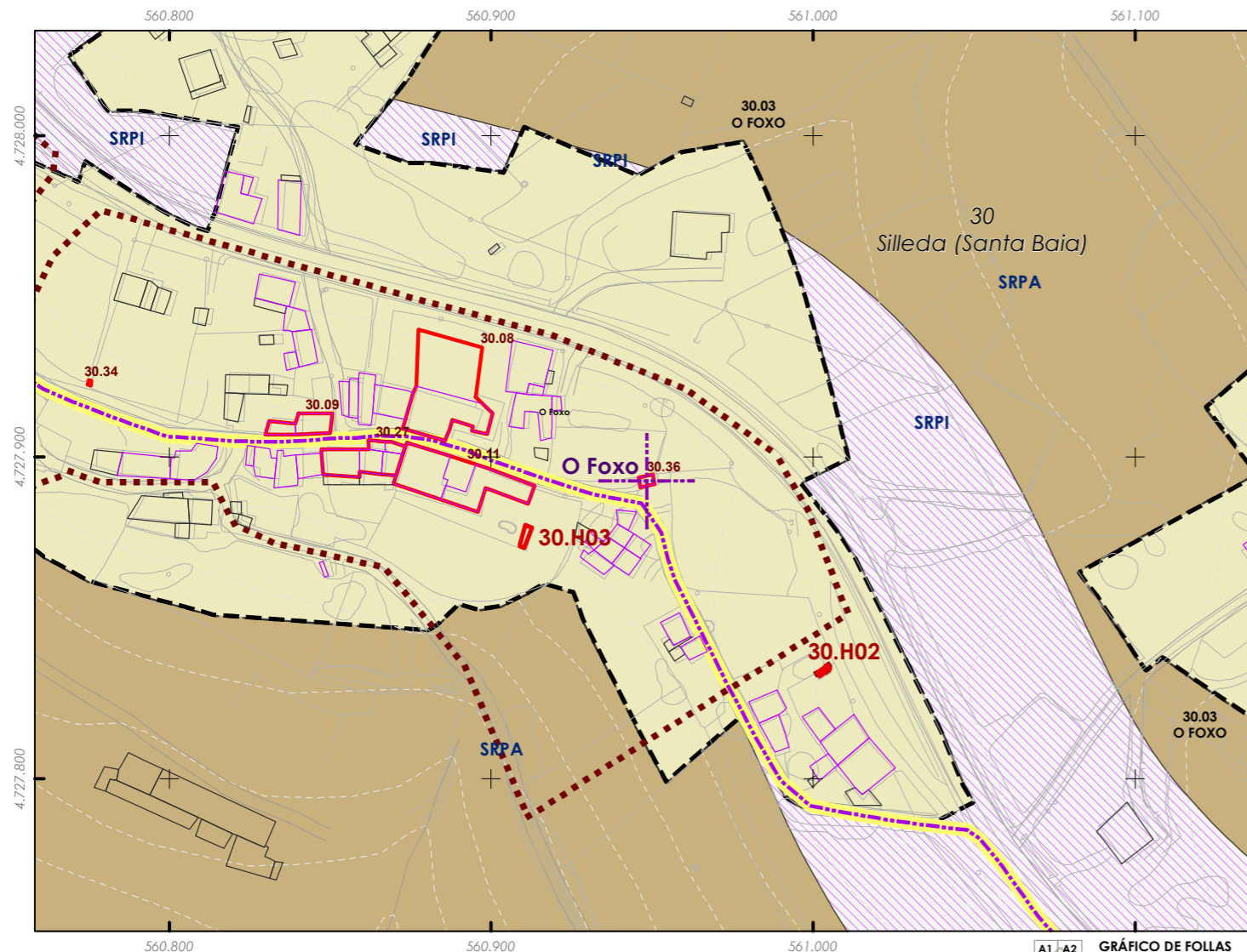
Ordenanza ou norma de aplicación:
Patrimonio cultural
Nivel de protección do ben:
Estrutural

Titularidade:
Pública
Clasificación do solo:
SNR
Uso actual:
Fonte

Obras permitidas:
As permitidas segundo o nivel de protección.
Determinacións para a súa conservación, rehabilitación, mellora ou recuperación:
Mellora e conservación do ben. Enfoscado da edificación e pintado en branco das paredes de ladrillo. Cubrir con tella.

Estado de conservación:
Malo

Descrición do ben:
Sinxela construción que aproveita a abundancia de auga para o abastecemento e consumo humano. Fonte de carácter comunal. Pertence ao grupo de fontes de cano. Consta dun muro de cachotería que a encabeza e dun cano de pedra lixeiramente inclinado, este conduce a auga ao exterior procedente da boca da mina. A auga é vertida nun lavadoiro formado por pia feita de pedra de forma rectangular e coroado nunha das súas paredes por lousas inclinadas e ben pulidas para facilitar o lavado. Cerramento de cadeirado e ladrillo na parte traseira e cuberto por un tellado a dúas augas de placas de fibrocemento. Situado nas proximidades da estrada nacional. Ámbito rural formado por prados, terreos de cultivo e edificacións illadas tanto tradicionais como de nova construción.



CLASIFICACIÓN DO SOLO

- Delimitación de Solo Urbano
- SNR
- SRPI
- SUD
- SRPO
- SRPAU
- SRPPC
- SRPPX
- SRPEN
- SRPA
- SPRF

PATRIMONIO CULTURAL

- Patrimonio Cultural
- BIC
- Contorno de protección
- Patrimonio Arqueolóxico**
- API - Área de Protección Integral
- CPX - Contorno de protección de Xacemento
- Vías culturais**
- Camiño de Santiago
- Camiño Real

| GRÁFICO DE FOLLAS | |
|-------------------|----|
| A1 | A2 |
| B1 | B2 |
| C1 | C2 |
| D1 | D2 |
| E1 | E2 |
| F1 | F2 |
| G1 | G2 |
| H1 | H2 |
| I1 | I2 |
| J1 | J2 |
| K1 | K2 |
| L1 | L2 |
| M1 | M2 |
| N1 | N2 |
| O1 | O2 |
| P1 | P2 |
| Q1 | Q2 |
| R1 | R2 |
| S1 | S2 |

REFERENCIAS AOS PLANOS DE ORDENACIÓN:
Plano SR: 16
Plano SNR: 084/193

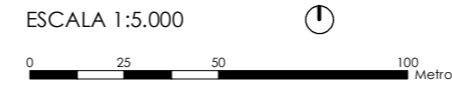
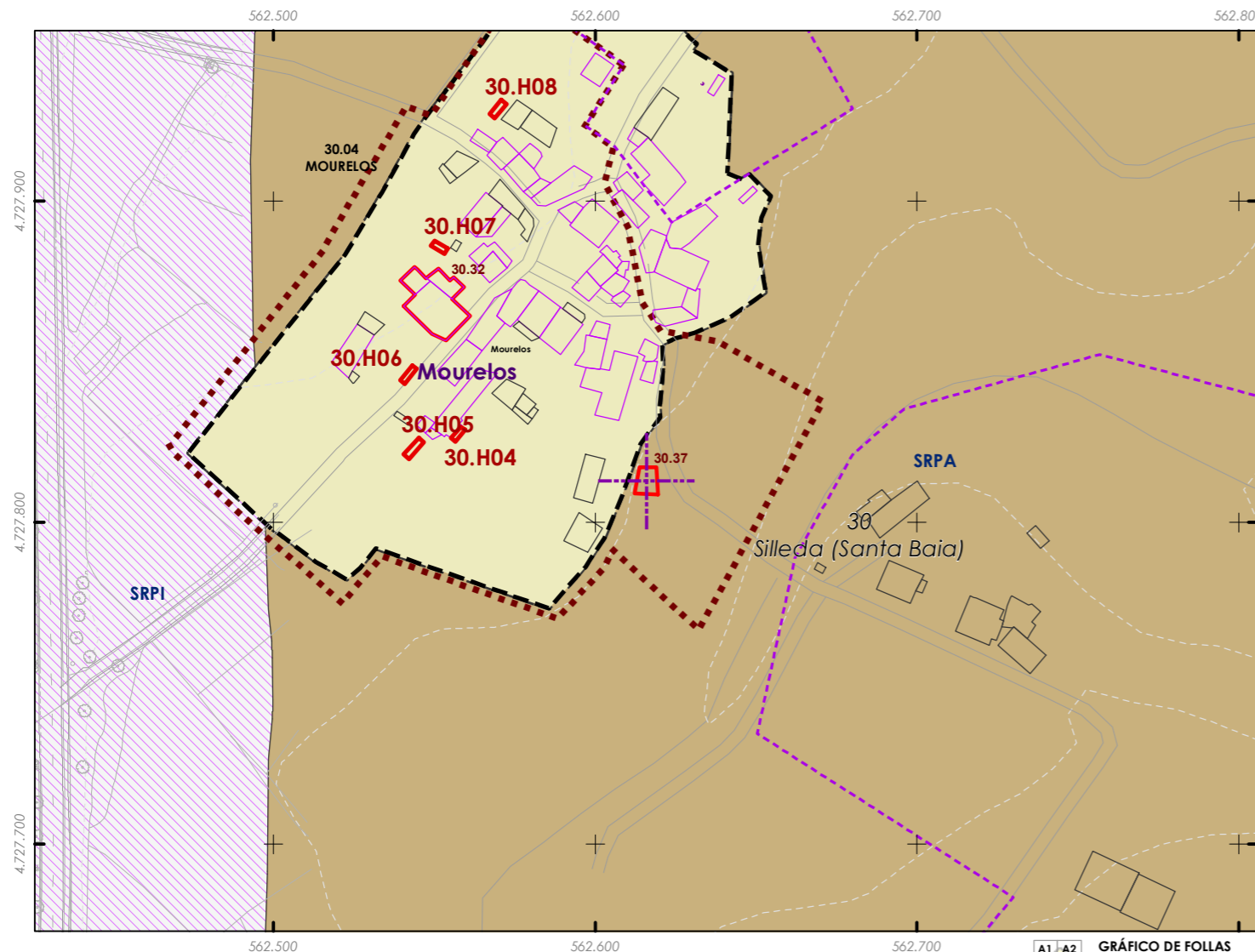
Fonte de datos / Fuente de datos:
- Elaboración propia / Concello de Silleda
- Elaboración propia / Concello de Silleda





Código do elemento: **30.37**

Página 433 de 473



Denominación:
Fonte, bebedoiro e lavadoiro en Mourelos

Localización: **Mourelos**

Parroquia: **P. de Silleda (Santa Baia)**

Coordenadas UTM:
UTM X: **562741** / UTM Y: **4728030**

Sistema de coordenadas:
Proxección: (U.T.M.) ETRS89 Zona 29N
epsg: 25829
Unidades: metros

Ordenanza ou norma de aplicación:
Patrimonio cultural

Nivel de protección do ben:
Estrutural

Titularidade:
Pública

Clasificación do solo:
SRPA

Uso actual:
Fonte

Obras permitidas:
As permitidas segundo o nivel de protección.

Determinacións para a súa conservación, rehabilitación, mellora ou recuperación:
Mellora e conservación do ben. Recuperación da contorna do mesmo.

Estado de conservación:
Regular

Descrición do ben:

Prisma de cadeirado no cal se almacena a auga procedente da boca da mina, esta saía ao exterior a través dun cano de pedra lixeiramente inclinado, que foi substituído por outros canos de menor altura, a medida que o caudal da auga ía baixando. A auga é vertida nun bebedoiro de planta rectangular e deste pasa a un lavadoiro da mesma forma pero coroadado nunha das paredes por lousas inclinadas. Situada ao bordo da estrada Municipal. Ámbito rural formado por prados, terreos de cultivo, arboredo e edificacións tradicionais.

CLASIFICACIÓN DO SOLO

- Delimitación de Solo Urbano
- SNR
- SRPI
- SUD
- SRPO
- SRPAU
- SRPPC
- SRPPX
- SRPEN
- SRPA
- SRPF

PATRIMONIO CULTURAL

- Patrimonio Cultural
- BIC
- Contorno de protección
- Patrimonio Arqueolóxico
- API - Área de Protección Integral
- CPX - Contorno de protección de Xacemento
- Vías culturais
- Camiño de Santiago
- Camiño Real

GRÁFICO DE FOLLAS

| | | | | | | | | | | | | | | | | | | | | | | | | | | | | | | | | | | | | | | | | | | | | | | | | | | | | | | | | | | | | | | | | | | | | | | | | | | | | | | | | | | | | | | | | | | | | | | | | | | | | | | | | | | | | | | | | | | | | | | | | | | | | | | | | | | | | | | | | |
|----|----|----|----|----|----|----|----|----|----|----|----|----|----|----|----|----|----|----|----|----|----|----|----|----|----|----|----|----|----|----|----|----|----|----|----|----|----|----|----|----|----|----|----|----|----|----|----|----|----|----|----|----|----|----|----|----|----|----|----|----|----|----|----|----|----|----|----|----|----|----|----|----|----|----|----|----|----|----|----|----|----|----|----|----|----|----|----|----|----|----|----|----|----|----|----|----|----|----|----|----|----|----|----|----|----|----|----|----|----|----|----|----|----|----|----|----|----|----|----|----|----|----|----|----|----|----|----|----|----|----|----|----|----|----|----|----|
| A1 | A2 | B1 | B2 | B3 | B4 | C1 | C2 | C3 | C4 | C5 | C6 | D1 | D2 | D3 | D4 | D5 | D6 | D7 | E1 | E2 | E3 | E4 | E5 | E6 | E7 | F1 | F2 | F3 | F4 | F5 | F6 | F7 | G1 | G2 | G3 | G4 | G5 | G6 | G7 | G8 | H1 | H2 | H3 | H4 | H5 | H6 | H7 | H8 | I1 | I2 | I3 | I4 | I5 | I6 | I7 | I8 | J1 | J2 | J3 | J4 | J5 | J6 | J7 | J8 | K1 | K2 | K3 | K4 | K5 | K6 | K7 | K8 | L1 | L2 | L3 | L4 | L5 | L6 | L7 | L8 | M1 | M2 | M3 | M4 | M5 | M6 | M7 | M8 | N1 | N2 | N3 | N4 | N5 | N6 | N7 | N8 | O1 | O2 | O3 | O4 | O5 | O6 | O7 | O8 | P1 | P2 | P3 | P4 | P5 | P6 | P7 | P8 | Q1 | Q2 | Q3 | Q4 | Q5 | Q6 | Q7 | Q8 | R1 | R2 | R3 | R4 | R5 | R6 | R7 | R8 | S1 | S2 | S3 | S4 | S5 | S6 | S7 | S8 |
|----|----|----|----|----|----|----|----|----|----|----|----|----|----|----|----|----|----|----|----|----|----|----|----|----|----|----|----|----|----|----|----|----|----|----|----|----|----|----|----|----|----|----|----|----|----|----|----|----|----|----|----|----|----|----|----|----|----|----|----|----|----|----|----|----|----|----|----|----|----|----|----|----|----|----|----|----|----|----|----|----|----|----|----|----|----|----|----|----|----|----|----|----|----|----|----|----|----|----|----|----|----|----|----|----|----|----|----|----|----|----|----|----|----|----|----|----|----|----|----|----|----|----|----|----|----|----|----|----|----|----|----|----|----|----|----|----|

REFERENCIAS AOS PLANOS
DE ORDENACIÓN:
Plano SR: 16
Plano SNR: 086/193

Fonte de datos / Fuente de datos:
- Elaboración propia / Concello de Silleda
- Elaboración propia / Concello de Silleda

