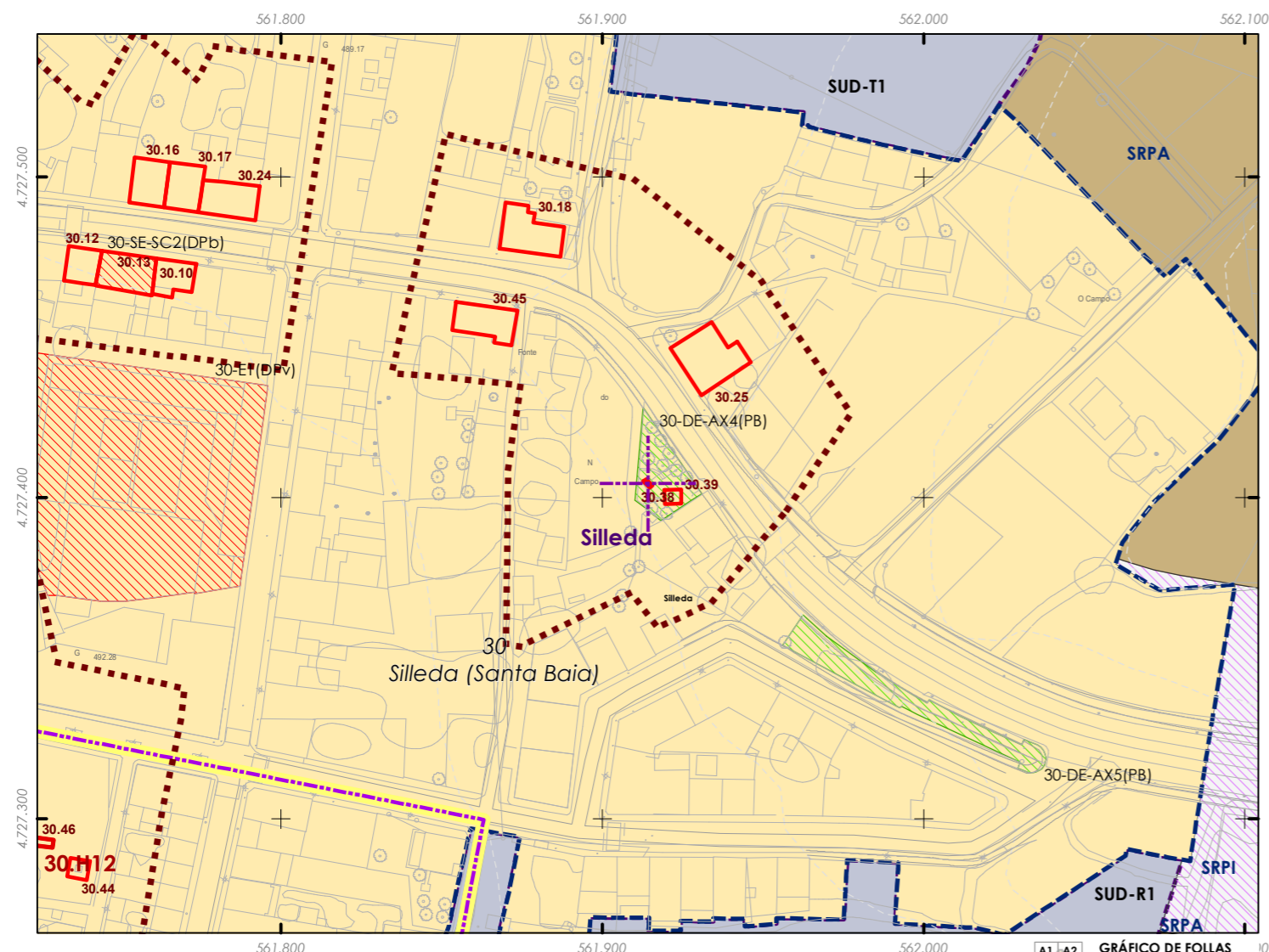




Código do elemento: **30.38**

Página 434 de 473



ESCALA 1:5.000



Denominación:

Fonte en Silleda

Localización: **Silleda; Rúa Barro do Campo**

Parroquia: **P. de Silleda (Santa Baia)**

Coordenadas UTM:

UTM X: **562039** / UTM Y: **4727620**

Sistema de coordenadas:
Proxección: (U.T.M.) ETRS89 Zona 29N
epsg: 25829
Unidades: metros

Ordenanza ou norma de aplicación:

Patrimonio cultural

Nivel de protección do ben:

Estrutural

Obras permitidas:

As permitidas segundo o nivel de protección.

Determinacións para a súa conservación, rehabilitación, mellora ou recuperación:

Mellora e conservación do ben.

Titularidade:

Pública

Clasificación do solo:

SU

Uso actual:

Fonte

Estado de conservación:

Bo

Descrición do ben:

Sinxela construción que aproveita a abundancia de auga para o abastecemento e consumo humano. Fonte de carácter comunal. Pertence ao grupo de fontes de cano. Consta dun muro de cadeirado que a encabeza e de dous canos de pedra lixeiramente inclinados, estes conducen a auga ao exterior procedente da boca da mina. A auga é vertida nunha pila de forma rectangular coa aresta superior moldurada. Pavimento de lousas de pedra de granito. A fonte conta con dous bancos que poden ser utilizados como Pousadoiros, un a cada lado da pila. Está situada nunha zona axardinada do núcleo urbano. Ámbito formado por edificacións tradicionais e de nova construción.

CLASIFICACIÓN DO SOLO

- Delimitación de Solo Urbano
- SNR
- SRPI
- SUD
- SRPO
- SRPAU
- SRPPC
- SRPPX
- SRPEN
- SRPA
- SRPF

PATRIMONIO CULTURAL

- Patrimonio Cultural
- BIC
- Contorno de protección
- Patrimonio Arqueolóxico
- API - Área de Protección Integral
- CPX - Contorno de protección de Xacemento
- Vías culturais
- Camiño de Santiago
- Camiño Real

GRÁFICO DE FOLLAS

A1	A2	B1	B2	B3	B4	C1	C2	C3	C4	C5	C6	D1	D2	D3	D4	D5	D6	D7	E1	E2	E3	E4	E5	E6	E7	F1	F2	F3	F4	F5	F6	F7	G1	G2	G3	G4	G5	G6	G7	G8	H1	H2	H3	H4	H5	H6	H7	H8	I1	I2	I3	I4	I5	I6	I7	I8	J1	J2	J3	J4	J5	J6	J7	J8	K1	K2	K3	K4	K5	K6	K7	K8	L1	L2	L3	L4	L5	L6	L7	L8	M1	M2	M3	M4	M5	M6	M7	M8	N1	N2	N3	N4	N5	N6	N7	N8	O1	O2	O3	O4	O5	O6	O7	O8	P1	P2	P3	P4	P5	P6	P7	P8	Q1	Q2	Q3	Q4	Q5	Q6	Q7	Q8	R1	R2	R3	R4	R5	R6	R7	R8	S1	S2	S3	S4	S5	S6	S7	S8
----	----	----	----	----	----	----	----	----	----	----	----	----	----	----	----	----	----	----	----	----	----	----	----	----	----	----	----	----	----	----	----	----	----	----	----	----	----	----	----	----	----	----	----	----	----	----	----	----	----	----	----	----	----	----	----	----	----	----	----	----	----	----	----	----	----	----	----	----	----	----	----	----	----	----	----	----	----	----	----	----	----	----	----	----	----	----	----	----	----	----	----	----	----	----	----	----	----	----	----	----	----	----	----	----	----	----	----	----	----	----	----	----	----	----	----	----	----	----	----	----	----	----	----	----	----	----	----	----	----	----	----	----	----	----	----	----

REFERENCIAS AOS PLANOS DE ORDENACIÓN:
Plano SR: 16
Plano SNR: -

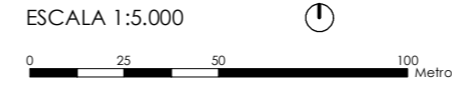
Fonte de datos / Fuente de datos:
- Elaboración propia / Concello de Silleda
- Elaboración propia / Concello de Silleda





Código do elemento: **30.39**

Página 435 de 473



Denominación:
Lavadoiro en Silleda
Localización: **Silleda; Rúa Barro do Campo**
Parroquia: **P. de Silleda (Santa Baia)**

Coordenadas UTM:
UTM X: **562047** / UTM Y: **4727620**
Sistema de coordenadas:
Proxección: (U.T.M.) ETRS89 Zona 29N
epsg: 25829
Unidades: metros

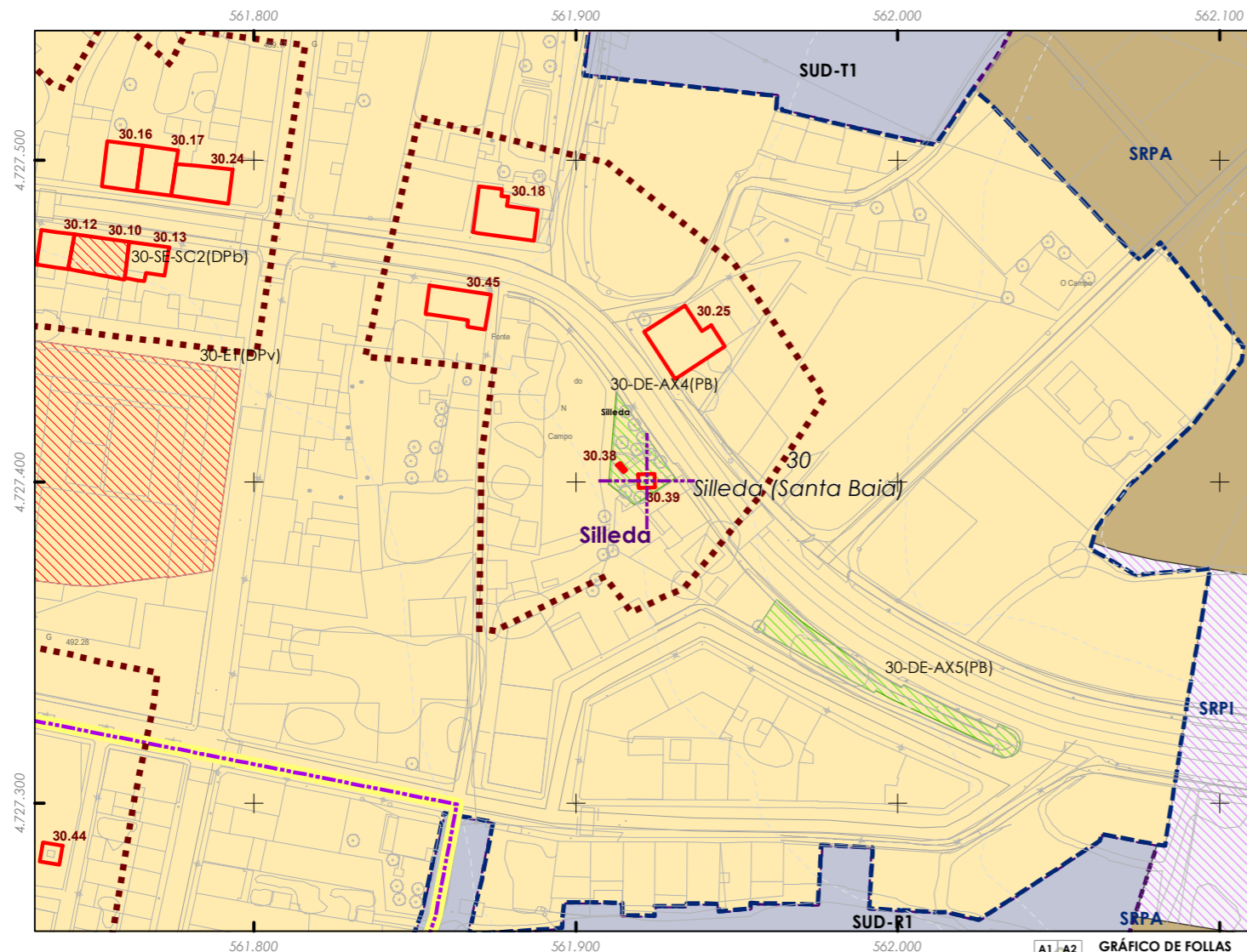
Ordenanza ou norma de aplicación:
Patrimonio cultural
Nivel de protección do ben:
Estrutural

Titularidade:
Pública
Clasificación do solo:
SU
Uso actual:
Lavadoiro

Obras permitidas:
As permitidas segundo o nivel de protección.
Determinacións para a súa conservación, rehabilitación, mellora ou recuperación:
Mellora e conservación do ben.

Estado de conservación:
Bo

Descrición do ben:
Construción ao aire libre utilizada para o lavado da roupa. Consiste nunha gran pía feita de pedra de forma rectangular e coroada en dúas das súas paredes por lousas inclinadas e ben pulidas para facilitar o lavado. Encóntrase nunha zona axardinada, ao lado dunha fonte, e protexido por unha cuberta a catro augas con cubrición de tella curva sostida por piares de cantería. Ámbito urbano formado por edificacións tradicionais e de nova construción.



CLASIFICACIÓN DO SOLO

- Delimitación de Solo Urbano
- SNR
- SRPI
- SUD
- SRPO
- SRPAU
- SRPPC
- SRPPX
- SRPEN
- SRPA
- SPRF

PATRIMONIO CULTURAL

- Patrimonio Cultural
- BIC
- Contorno de protección
- Patrimonio Arqueolóxico**
- API - Área de Protección Integral
- CPX - Contorno de protección de Xacemento
- Vías culturais**
- Camiño de Santiago
- Camiño Real

GRÁFICO DE FOLLAS

A1	A2	B1	B2	B3	B4	C1	C2	C3	C4	C5	C6	D1	D2	D3	D4	D5	D6	D7	E1	E2	E3	E4	E5	E6	E7	F1	F2	F3	F4	F5	F6	F7	G1	G2	G3	G4	G5	G6	G7	G8	H1	H2	H3	H4	H5	H6	H7	H8	I1	I2	I3	I4	I5	I6	I7	I8	J1	J2	J3	J4	J5	J6	J7	J8	K1	K2	K3	K4	K5	K6	K7	K8	L1	L2	L3	L4	L5	L6	L7	L8	M1	M2	M3	M4	M5	M6	M7	M8	N1	N2	N3	N4	N5	N6	N7	N8	O1	O2	O3	O4	O5	O6	O7	O8	P1	P2	P3	P4	P5	P6	P7	P8	Q1	Q2	Q3	Q4	Q5	Q6	Q7	Q8	R1	R2	R3	R4	R5	R6	R7	R8	S1	S2	S3	S4	S5	S6	S7	S8
----	----	----	----	----	----	----	----	----	----	----	----	----	----	----	----	----	----	----	----	----	----	----	----	----	----	----	----	----	----	----	----	----	----	----	----	----	----	----	----	----	----	----	----	----	----	----	----	----	----	----	----	----	----	----	----	----	----	----	----	----	----	----	----	----	----	----	----	----	----	----	----	----	----	----	----	----	----	----	----	----	----	----	----	----	----	----	----	----	----	----	----	----	----	----	----	----	----	----	----	----	----	----	----	----	----	----	----	----	----	----	----	----	----	----	----	----	----	----	----	----	----	----	----	----	----	----	----	----	----	----	----	----	----	----	----	----

REFERENCIAS AOS PLANOS DE ORDENACIÓN:
Plano SR: 16
Plano SNR: -

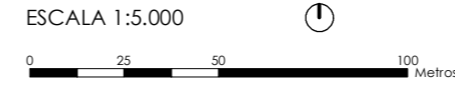
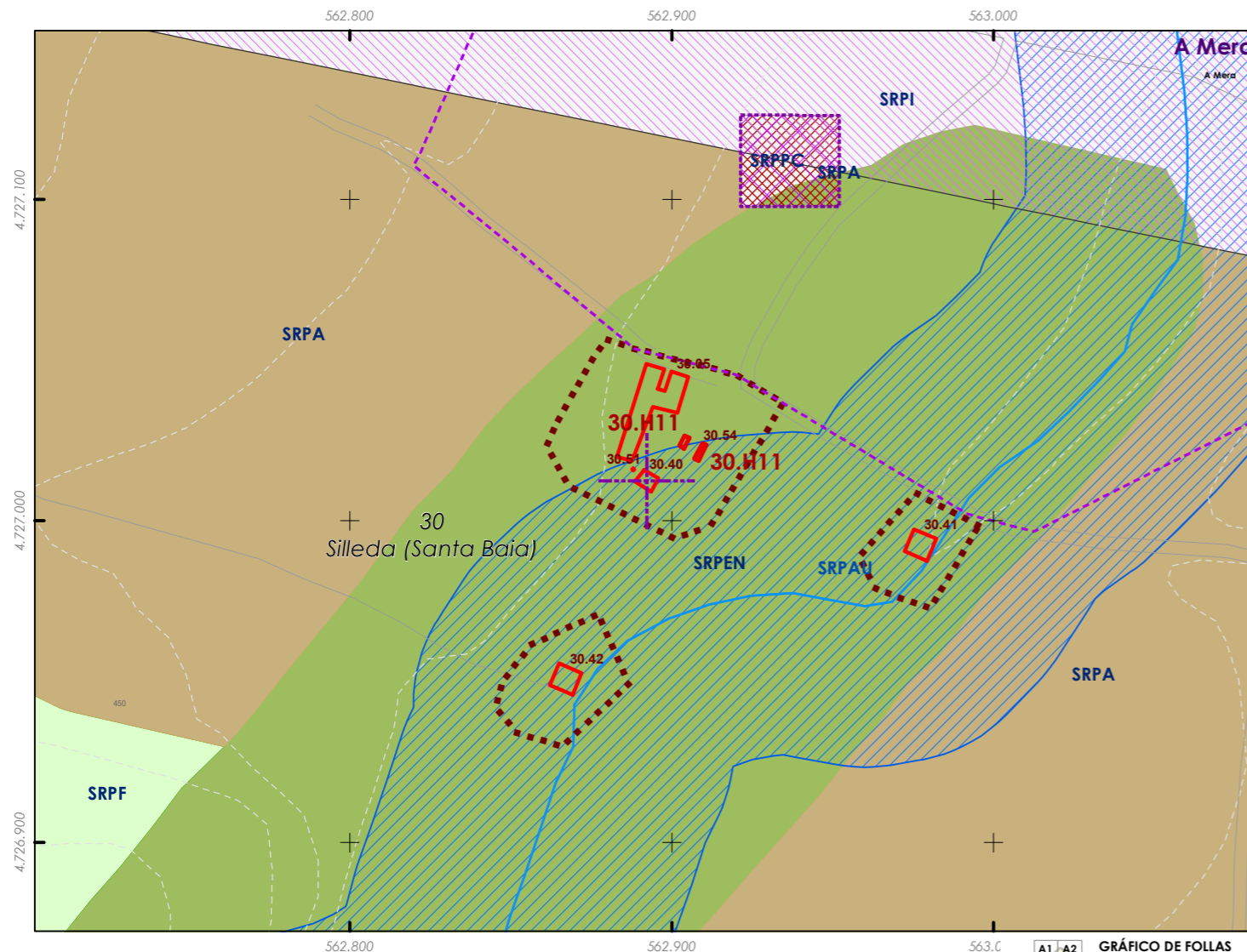
Fuente de datos / Fuente de datos:
- Elaboración propia / Concello de Silleda
- Elaboración propia / Concello de Silleda





Código do elemento: **30.40**

Página 436 de 473



Denominación:
Muíño da casa de A Merca
Localización: **A Merca**
Parroquia: **P. de Silleda (Santa Baía)**

Coordenadas UTM:
UTM X: **563017** / UTM Y: **4727230**
Sistema de coordenadas:
Proxección: (U.T.M.) ETRS89 Zona 29N
epsg: 25829
Unidades: metros

Ordenanza ou norma de aplicación:
Patrimonio cultural
Nivel de protección do ben:
Estrutural

Titularidade:
Privada
Clasificación do solo:
SRPAU, SRPEN
Uso actual:
Muíño

Obras permitidas:
As permitidas segundo o nivel de protección.
Determinacións para a súa conservación, rehabilitación, mellora ou recuperación:
Mellora e conservación do ben. Recuperación da contorna do mesmo.

Estado de conservación:
Regular

Descrición do ben:
Muíño de canle con sistema para almacenar a auga para mover a moa. Lovada e canle construídos en pedra. Planta rectangular, muros de cachotaría e cuberta a dúas augas formada por armazón de madeira e cubrición de tella cerámica curva. Cornixa recta de cantería. Encóntrase en A Merca, formando parte do peche dunha parcela privada. Ámbito rural formado por prados, terreos de cultivo, monte baixo arboredo e edificacións illadas tanto tradicionais como de nova construción.

CLASIFICACIÓN DO SOLO

- Delimitación de Solo Urbano
- SNR
- SRPI
- SUD
- SRPO
- SRPAU
- SRPPC
- SRPPX
- SRPEN
- SRPA
- SRPF

PATRIMONIO CULTURAL

- Patrimonio Cultural
- BIC
- Contorno de protección
- Patrimonio Arqueolóxico**
- API - Área de Protección Integral
- CPX - Contorno de protección de Xacemento
- Vías culturais**
- Camiño de Santiago
- Camiño Real

GRÁFICO DE FOLLAS

A1	A2	A3	A4	A5	A6	A7	A8
B1	B2	B3	B4	B5	B6	B7	B8
C1	C2	C3	C4	C5	C6	C7	C8
D1	D2	D3	D4	D5	D6	D7	D8
E1	E2	E3	E4	E5	E6	E7	E8
F1	F2	F3	F4	F5	F6	F7	F8
G1	G2	G3	G4	G5	G6	G7	G8
H1	H2	H3	H4	H5	H6	H7	H8
I1	I2	I3	I4	I5	I6	I7	I8
J1	J2	J3	J4	J5	J6	J7	J8
K1	K2	K3	K4	K5	K6	K7	K8
L1	L2	L3	L4	L5	L6	L7	L8
M1	M2	M3	M4	M5	M6	M7	M8
N1	N2	N3	N4	N5	N6	N7	N8
O1	O2	O3	O4	O5	O6	O7	O8
P1	P2	P3	P4	P5	P6	P7	P8
Q1	Q2	Q3	Q4	Q5	Q6	Q7	Q8
R1	R2	R3	R4	R5	R6	R7	R8
S1	S2	S3	S4	S5	S6	S7	S8

REFERENCIAS AOS PLANOS DE ORDENACIÓN:
Plano SR: J7
Plano SNR: -

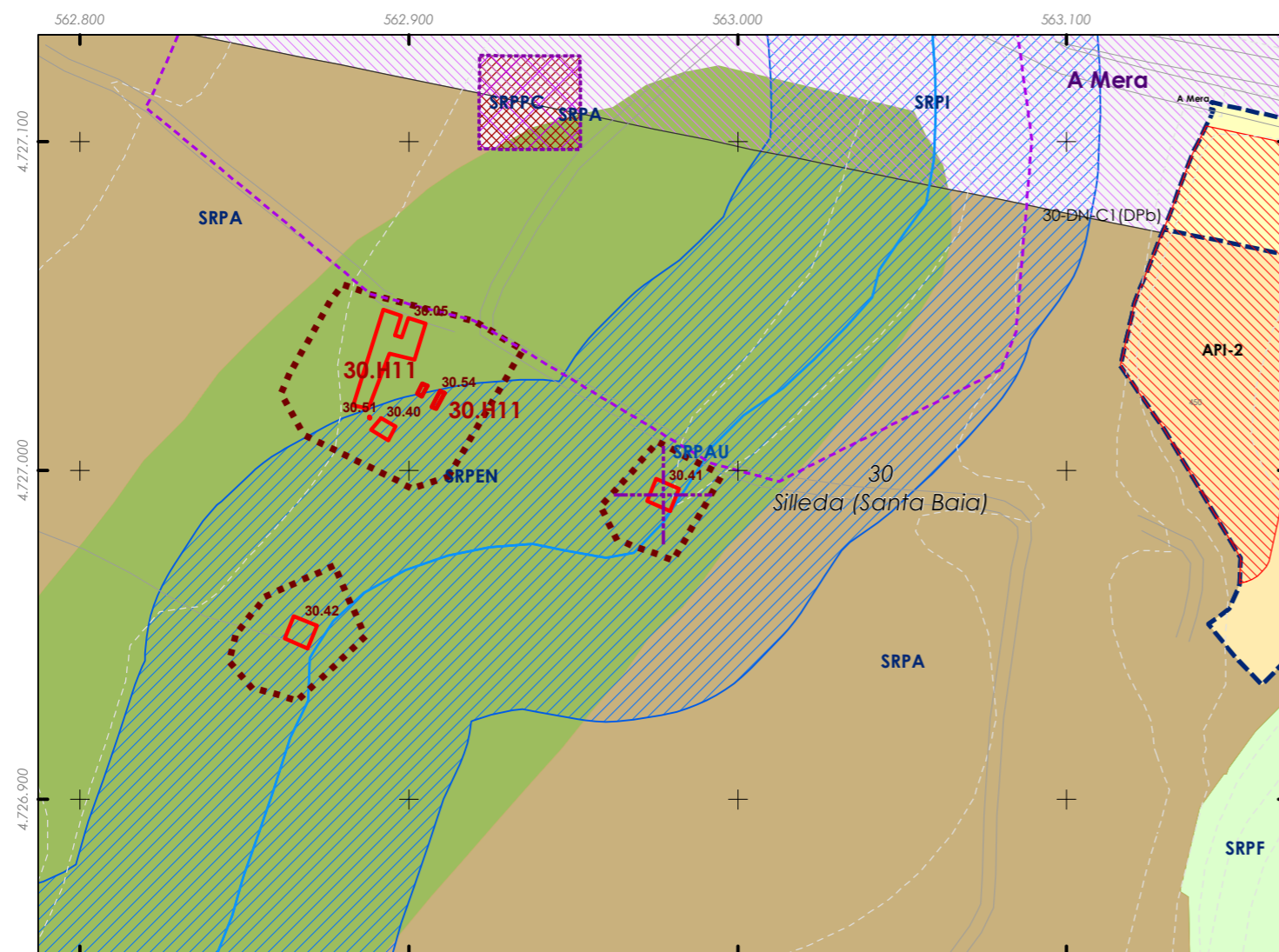
Fuente de datos / Fuente de datos:
- Elaboración propia / Concello de Silleda
- Elaboración propia / Concello de Silleda





Código do elemento: **30.41**

Página 437 de 473



ESCALA 1:5.000
0 25 50 100 Metros

Denominación:
Muíño en A Merca 1
Localización: **A Merca**
Parroquia: **P. de Silleda (Santa Baia)**

Coordenadas UTM:
UTM X: **563102** / UTM Y: **4727210**
Sistema de coordenadas:
Proxección: (U.T.M.) ETRS89 Zona 29N
epsg: 25829
Unidades: metros

Ordenanza ou norma de aplicación:
Patrimonio cultural
Nivel de protección do ben:
Estrutural

Titularidade:
Privada
Clasificación do solo:
SRPAU, SRPEN
Uso actual:
Sen uso

Obras permitidas:
As permitidas segundo o nivel de protección.
Determinacións para a súa conservación, rehabilitación, mellora ou recuperación:
Recuperación do ben acorde ao seu nivel de protección.
Recuperación da contorna do mesmo.

Estado de conservación:
Malo

Descrición do ben:
Muíño de planta rectangular. Muros de cachotaría e cuberta a dúas augas formada por armazón de madeira. Lovada e canle construídos en pedra. Arco Domingo Inferno alintelado. Na actualidade, encóntrase totalmente cuberto por vexetación e arboredo, o cal impide o seu acceso. Situado nun ámbito formado por prados e arboredo de ribeira.

CLASIFICACIÓN DO SOLO

- Delimitación de Solo Urbano
- SNR
- SRPI
- SUD
- SRPO
- SRPAU
- SRPPC
- SRPPX
- SRPEN
- SRPA
- SPRF

PATRIMONIO CULTURAL

- Patrimonio Cultural
- BIC
- Contorno de protección
- Patrimonio Arqueolóxico**
- API - Área de Protección Integral
- CPX - Contorno de protección de Xacemento
- Vías culturais**
- Camiño de Santiago
- Camiño Real

GRÁFICO DE FOLLAS

A1	A2	A3	A4	A5	A6	A7	A8
B1	B2	B3	B4	B5	B6	B7	B8
C1	C2	C3	C4	C5	C6	C7	C8
D1	D2	D3	D4	D5	D6	D7	D8
E1	E2	E3	E4	E5	E6	E7	E8
F1	F2	F3	F4	F5	F6	F7	F8
G1	G2	G3	G4	G5	G6	G7	G8
H1	H2	H3	H4	H5	H6	H7	H8
I1	I2	I3	I4	I5	I6	I7	I8
J1	J2	J3	J4	J5	J6	J7	J8
K1	K2	K3	K4	K5	K6	K7	K8
L1	L2	L3	L4	L5	L6	L7	L8
M1	M2	M3	M4	M5	M6	M7	M8
N1	N2	N3	N4	N5	N6	N7	N8
O1	O2	O3	O4	O5	O6	O7	O8
P1	P2	P3	P4	P5	P6	P7	P8
Q1	Q2	Q3	Q4	Q5	Q6	Q7	Q8
R1	R2	R3	R4	R5	R6	R7	R8
S1	S2	S3	S4	S5	S6	S7	S8

REFERENCIAS AOS PLANOS DE ORDENACIÓN:
Plano SR: J7
Plano SNR: -

Fuente de datos / Fuente de datos:
- Elaboración propia / Concello de Silleda
- Elaboración propia / Concello de Silleda





Código do elemento: **30.42**

Página 438 de 473

ESCALA 1:5.000



Denominación:
Muíño en A Merca 2
Localización: **A Merca**
Parroquia: **P. de Silleda (Santa Baia)**

Coordenadas UTM:
UTM X: **562992** / UTM Y: **4727170**

Sistema de coordenadas:
Proxección: (U.T.M.) ETRS89 Zona 29N
epsg: 25829
Unidades: metros

Ordenanza ou norma de aplicación:
Patrimonio cultural
Nivel de protección do ben:
Estrutural

Titularidade:
Privada
Clasificación do solo:
SRPAU, SRPEN
Uso actual:
Sen uso

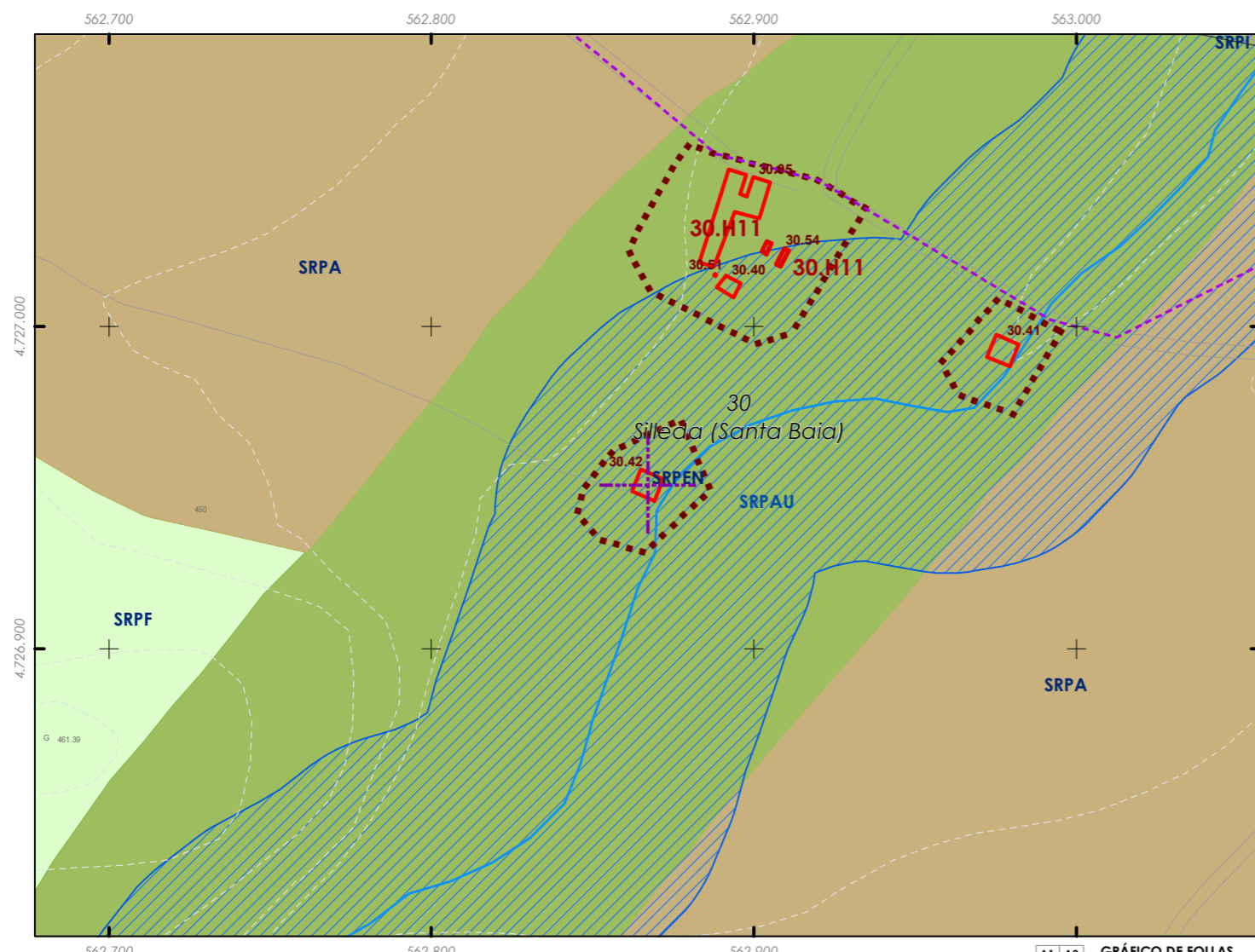
Obras permitidas:
As permitidas segundo o nivel de protección.
Determinacións para a súa conservación, rehabilitación, mellora ou recuperación:
Recuperación do ben acorde ao seu nivel de protección.
Recuperación da contorna do mesmo.

Estado de conservación:

Malo

Descrición do ben:

Muíño de canle con sistema para almacenar a auga para mover a moa. Non se pode apreciar a Lovada nin a canle, pero si o arco do inferno, este alintelado. Edificación de planta rectangular. Muros de cachotaría con elementos nobres de cantería en perímetro do oco principal, non se aprecia se hai outros vans. Cuberta a dúas augas con estrutura de madeira e cubrición de tella cerámica curva. Porta de acceso alintelada e pousadoiro á súa esquerda. Debido á súa situación, non foi posible acceder á zona. Fermoso ámbito formado por prados e arboredo de ribeira.



CLASIFICACIÓN DO SOLO

- Delimitación de Solo Urbano
- SNR
- SRPI
- SUD
- SRPO
- SRPAU
- SRPPC
- SRPPX
- SRPEN
- SRPA
- SRPF

PATRIMONIO CULTURAL

- Patrimonio Cultural
- BIC
- Contorno de protección
- Patrimonio Arqueolóxico**
- API - Área de Protección Integral
- CPX - Contorno de protección de Xacemento
- Vías culturais**
- Camiño de Santiago
- Camiño Real

GRÁFICO DE FOLLAS	
A1	A2
B1	B2
B3	B4
C1	C2
C3	C4
C5	C6
D1	D2
D3	D4
D5	D6
D7	D8
E1	E2
E3	E4
E5	E6
E7	E8
F1	F2
F3	F4
F5	F6
F7	F8
G1	G2
G3	G4
G5	G6
G7	G8
H1	H2
H3	H4
H5	H6
H7	H8
I1	I2
I3	I4
I5	I6
I7	I8
J1	J2
J3	J4
J5	J6
J7	J8
K1	K2
K3	K4
K5	K6
K7	K8
L1	L2
L3	L4
L5	L6
L7	L8
M1	M2
M3	M4
M5	M6
M7	M8
N1	N2
N3	N4
N5	N6
N7	N8
O1	O2
O3	O4
O5	O6
O7	O8
P1	P2
P3	P4
P5	P6
P7	P8
Q1	Q2
Q3	Q4
Q5	Q6
Q7	Q8
R1	R2
R3	R4
R5	R6
R7	R8
S1	S2
S3	S4
S5	S6
S7	S8

REFERENCIAS AOS PLANOS DE ORDENACIÓN:
Plano SR: J7
Plano SNR: -

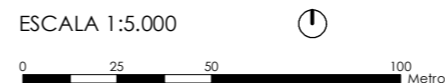
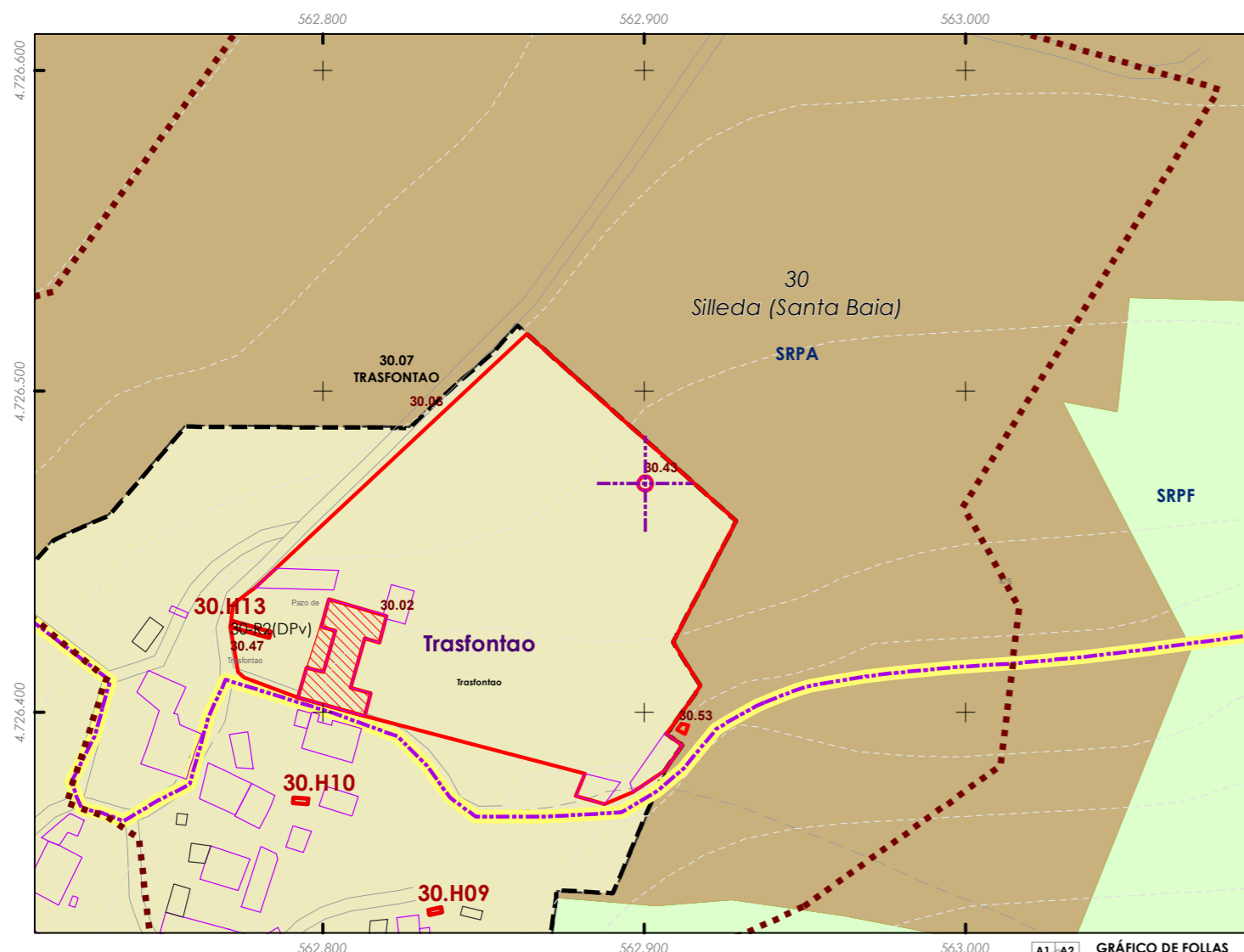
Fuente de datos / Fuente de datos:
- Elaboración propia / Concello de Silleda
- Elaboración propia / Concello de Silleda





Código do elemento: **30.43**

Página 439 de 473



Denominación:
Pombal do Pazo de Trasantao
Localización: **Trasantao**
Parroquia: **P. de Silleda (Santa Baia)**

Coordenadas UTM:
UTM X: **563025** / UTM Y: **4726690**
Sistema de coordenadas:
Proyección: (U.T.M.) ETRS89 Zona 29N
epsg: 25829
Unidades: metros

Ordenanza ou norma de aplicación:
Patrimonio cultural
Nivel de protección do ben:
Estrutural

Titularidade:
Privada
Clasificación do solo:
SNR
Uso actual:
Pombal

Obras permitidas:
As permitidas segundo o nivel de protección.
Determinacións para a súa conservación, rehabilitación, mellora ou recuperación:
Mellora e conservación do ben.

Estado de conservación:
Regular

Descrición do ben:
Orixinal e coidada peza arquitectónica que serve para abeirar e criar pombas. Situado no interior da parcela do Pazo De Trasantao e nun lugar protexido do vento. Pombal realizado por construtores populares locais e que outorga distinción. Volumetría cilíndrica. A cuberta foi destruída pola vexetación que sae do seu interior. Estrutura de muros herméticos de cachotaría, revestidos en morteiro e rematados cun aleiro sobre o que se sitúan uns pequenos ocos para o acceso das pombas. Cuberta de tella curva. O único van existente é unha porta de acceso de pequenas dimensións. Ámbito formado por prados, terreos de cultivo, monte baixo, arboredo e edificacións tradicionais pertencentes ao pazo.

CLASIFICACIÓN DO SOLO

- Delimitación de Solo Urbano
- SNR
- SRPI
- SUD
- SRPO
- SRPAU
- SRPPC
- SRPPX
- SRPEN
- SRPA
- SRPF

PATRIMONIO CULTURAL

- Patrimonio Cultural
- BIC
- Contorno de protección
- Patrimonio Arqueolóxico**
- API - Área de Protección Integral
- CPX - Contorno de protección de Xacemento
- Vías culturais**
- Camiño de Santiago
- Camiño Real

GRÁFICO DE FOLLAS

A1	A2	B1	B2	B3	B4	C1	C2	C3	C4	C5	C6	D1	D2	D3	D4	D5	D6	D7	E1	E2	E3	E4	E5	E6	E7	F1	F2	F3	F4	F5	F6	F7	G1	G2	G3	G4	G5	G6	G7	G8	H1	H2	H3	H4	H5	H6	H7	H8	I1	I2	I3	I4	I5	I6	I7	I8	J1	J2	J3	J4	J5	J6	J7	J8	K1	K2	K3	K4	K5	K6	K7	K8	L1	L2	L3	L4	L5	L6	L7	L8	M1	M2	M3	M4	M5	M6	M7	M8	N1	N2	N3	N4	N5	N6	N7	N8	O1	O2	O3	O4	O5	O6	O7	O8	P1	P2	P3	P4	P5	P6	P7	P8	Q1	Q2	Q3	Q4	Q5	Q6	Q7	Q8	R1	R2	R3	R4	R5	R6	R7	R8	S1	S2	S3	S4	S5	S6	S7	S8
----	----	----	----	----	----	----	----	----	----	----	----	----	----	----	----	----	----	----	----	----	----	----	----	----	----	----	----	----	----	----	----	----	----	----	----	----	----	----	----	----	----	----	----	----	----	----	----	----	----	----	----	----	----	----	----	----	----	----	----	----	----	----	----	----	----	----	----	----	----	----	----	----	----	----	----	----	----	----	----	----	----	----	----	----	----	----	----	----	----	----	----	----	----	----	----	----	----	----	----	----	----	----	----	----	----	----	----	----	----	----	----	----	----	----	----	----	----	----	----	----	----	----	----	----	----	----	----	----	----	----	----	----	----	----	----	----

REFERENCIAS AOS PLANOS DE ORDENACIÓN:
Plano SR: J7
Plano SNR: 060/193

Fuente de datos / Fuente de datos:
- Elaboración propia / Concello de Silleda
- Elaboración propia / Concello de Silleda





Código do elemento: **30.44**

Página 440 de 473

ESCALA 1:5.000
0 25 50 100 Metros

Denominación:
Pombal en Silleda
Localización: **Silleda; Rúa Tras das Eiras, 25**
Parroquia: **P. de Silleda (Santa Baia)**

Coordenadas UTM:
UTM X: **561862** / UTM Y: **4727500**
Sistema de coordenadas:
Proyección: (U.T.M.) ETRS89 Zona 29N
epsg: 25829
Unidades: metros

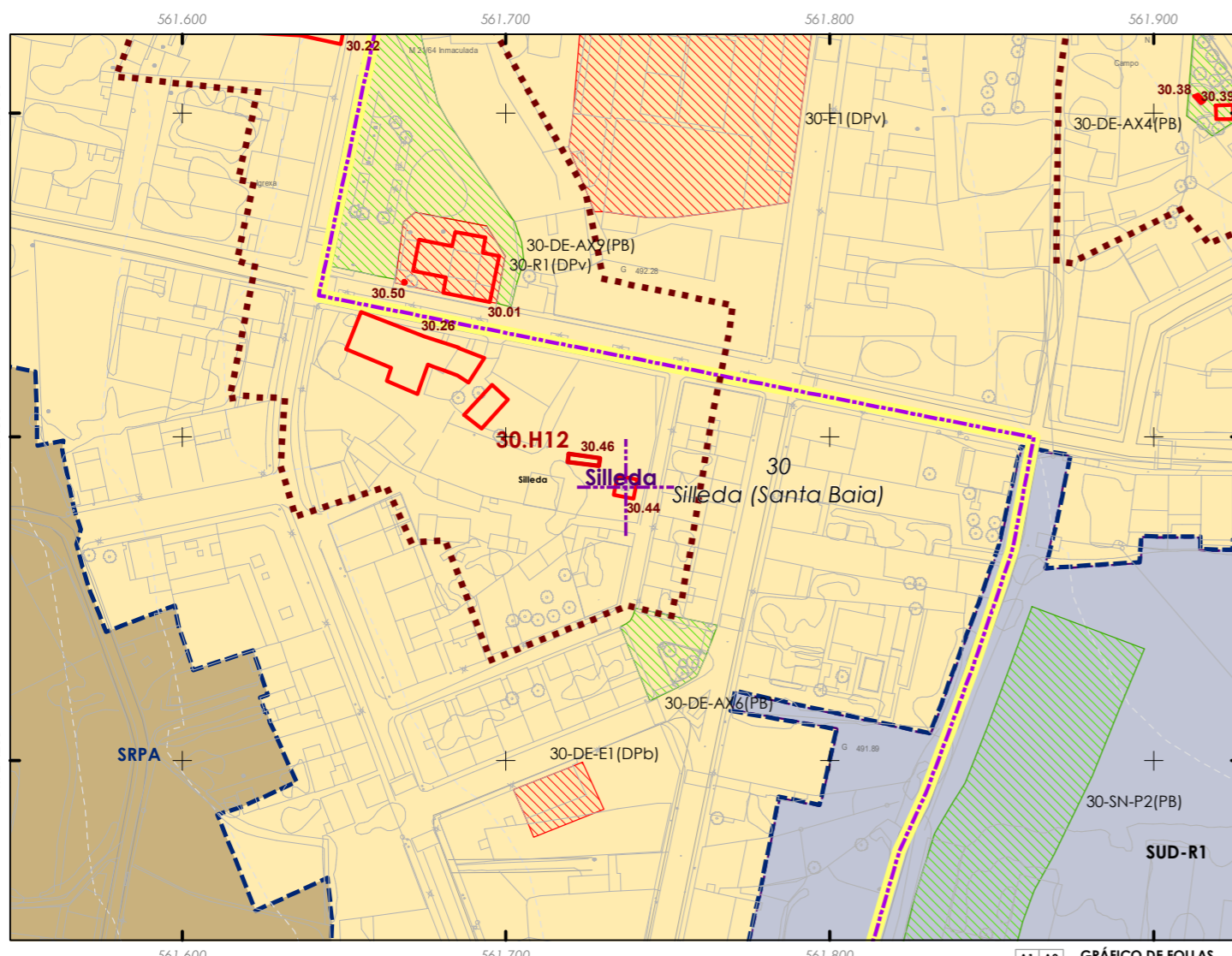
Ordenanza ou norma de aplicación:
Patrimonio cultural
Nivel de protección do ben:
Estrutural

Titularidade:
Privada
Clasificación do solo:
SU
Uso actual:
Pombal

Obras permitidas:
As permitidas segundo o nivel de protección.
Determinacións para a súa conservación, rehabilitación, mellora ou recuperación:
Mellora e conservación do ben.

Estado de conservación:
Bo

Descrición do ben:
Peza arquitectónica utilizada para abeirar e crír pombas. Situado no interior dunha parcela privada no núcleo urbano de Silleda. Construción de planta cadrada e cuberta a catro augas con cubrición de tella cerámica curva con remates ornamentais en forma de pináculos en vértices e acroterio en cume. Estrutura de muros herméticos de cachotería con elementos nobres de cantería en vans e cornixais, rematado cun aleiro sobre o que se sitúan uns pequenos ocos para o acceso das pombas. O único van existente é unha porta de acceso de pequenas dimensións. Ámbito urbano formado por edificacións tradicionais e de nova construción.



CLASIFICACIÓN DO SOLO

- Delimitación de Solo Urbano
- SNR
- SRPI
- SUD
- SRPO
- SRPAU
- SRPPC
- SRPPX
- SRPEN
- SRPA
- SPRF

PATRIMONIO CULTURAL

- Patrimonio Cultural
- BIC
- Contorno de protección
- Patrimonio Arqueolóxico**
- API - Área de Protección Integral
- CPX - Contorno de protección de Xacemento
- Vías culturais**
- Camiño de Santiago
- Camiño Real

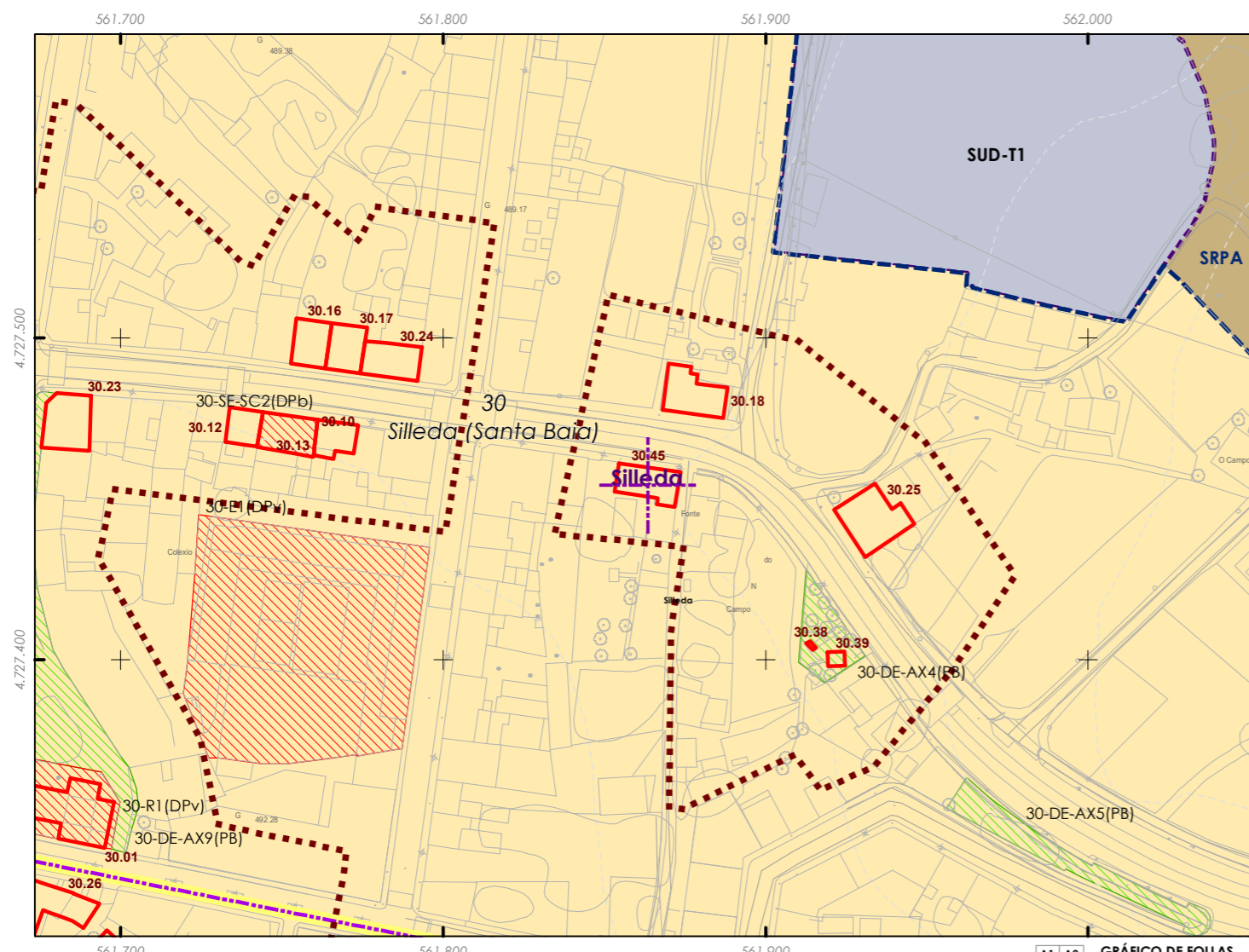
GRÁFICO DE FOLLAS

A1	A2	B1	B2	B3	B4	C1	C2	C3	C4	C5	C6	D1	D2	D3	D4	D5	D6	D7	E1	E2	E3	E4	E5	E6	E7	F1	F2	F3	F4	F5	F6	F7	G1	G2	G3	G4	G5	G6	G7	G8	H1	H2	H3	H4	H5	H6	H7	H8	I1	I2	I3	I4	I5	I6	I7	I8	J1	J2	J3	J4	J5	J6	J7	J8	K1	K2	K3	K4	K5	K6	K7	K8	L1	L2	L3	L4	L5	L6	L7	L8	M1	M2	M3	M4	M5	M6	M7	M8	N1	N2	N3	N4	N5	N6	N7	N8	O1	O2	O3	O4	O5	O6	O7	O8	P1	P2	P3	P4	P5	P6	P7	P8	Q1	Q2	Q3	Q4	Q5	Q6	Q7	Q8	R1	R2	R3	R4	R5	R6	R7	R8	S1	S2	S3	S4	S5	S6	S7	S8
----	----	----	----	----	----	----	----	----	----	----	----	----	----	----	----	----	----	----	----	----	----	----	----	----	----	----	----	----	----	----	----	----	----	----	----	----	----	----	----	----	----	----	----	----	----	----	----	----	----	----	----	----	----	----	----	----	----	----	----	----	----	----	----	----	----	----	----	----	----	----	----	----	----	----	----	----	----	----	----	----	----	----	----	----	----	----	----	----	----	----	----	----	----	----	----	----	----	----	----	----	----	----	----	----	----	----	----	----	----	----	----	----	----	----	----	----	----	----	----	----	----	----	----	----	----	----	----	----	----	----	----	----	----	----	----	----


REFERENCIAS AOS PLANOS DE ORDENACIÓN:
Plano SR: 16
Plano SNR: -

Fonte de datos / Fuente de datos:
- Elaboración propia / Concello de Silleda
- Elaboración propia / Concello de Silleda





ESCALA 1:5.000



Denominación:
Vivenda tradicional en Silleda 14
Localización: **Silleda; Rúa Trasdeza, 102**
Parroquia: **P. de Silleda (Santa Baía)**

Coordenadas UTM:
UTM X: **562003** / UTM Y: **4727700**

Sistema de coordenadas:
Proxección: (U.T.M.) ETRS89 Zona 29N
epsg: 25829
Unidades: metros

Ordenanza ou norma de aplicación:
Patrimonio cultural
Nivel de protección do ben:
Ambiental

Titularidade:
Privada
Clasificación do solo:
SU
Uso actual:
Residencial

Obras permitidas:
As permitidas segundo o nivel de protección.
Determinacións para a súa conservación, rehabilitación, mellora ou recuperación:
Mellora e conservación do ben.

Estado de conservación:

Bo

Descrición do ben:

Construcións destinadas a hórreos nas que se conserva e se seca o millo. Hórreos mixtos apoiados sobre cepas de pedra e con Tornarratos que consta de aleiros construídos voando o piso da cámara. Cámara formada por: a grade, construída a base de anchas pezas de pedra de granito, e o recinto, formado por piares e penal de pedra e doelas e faixas de madeira. Cuberta a dúas augas de tella cerámica curva. Nun deles penal principal rematado en cruz e o traseiro en acroterio. Situado en A Merca, nunha parcela na que forma parte dun conxunto de vivenda unifamiliar coas súas edificacións auxiliares, destinado á agricultura. Ámbito rural formado por prados, terreos de cultivo, monte baixo e edificacións illadas tanto tradicionais como de nova construción.

CLASIFICACIÓN DO SOLO

- Delimitación de Solo Urbano
- SNR
- SRPI
- SUD
- SRPO
- SRPAU
- SRPPC
- SRPPX
- SRPEN
- SRPA
- SRPF

PATRIMONIO CULTURAL

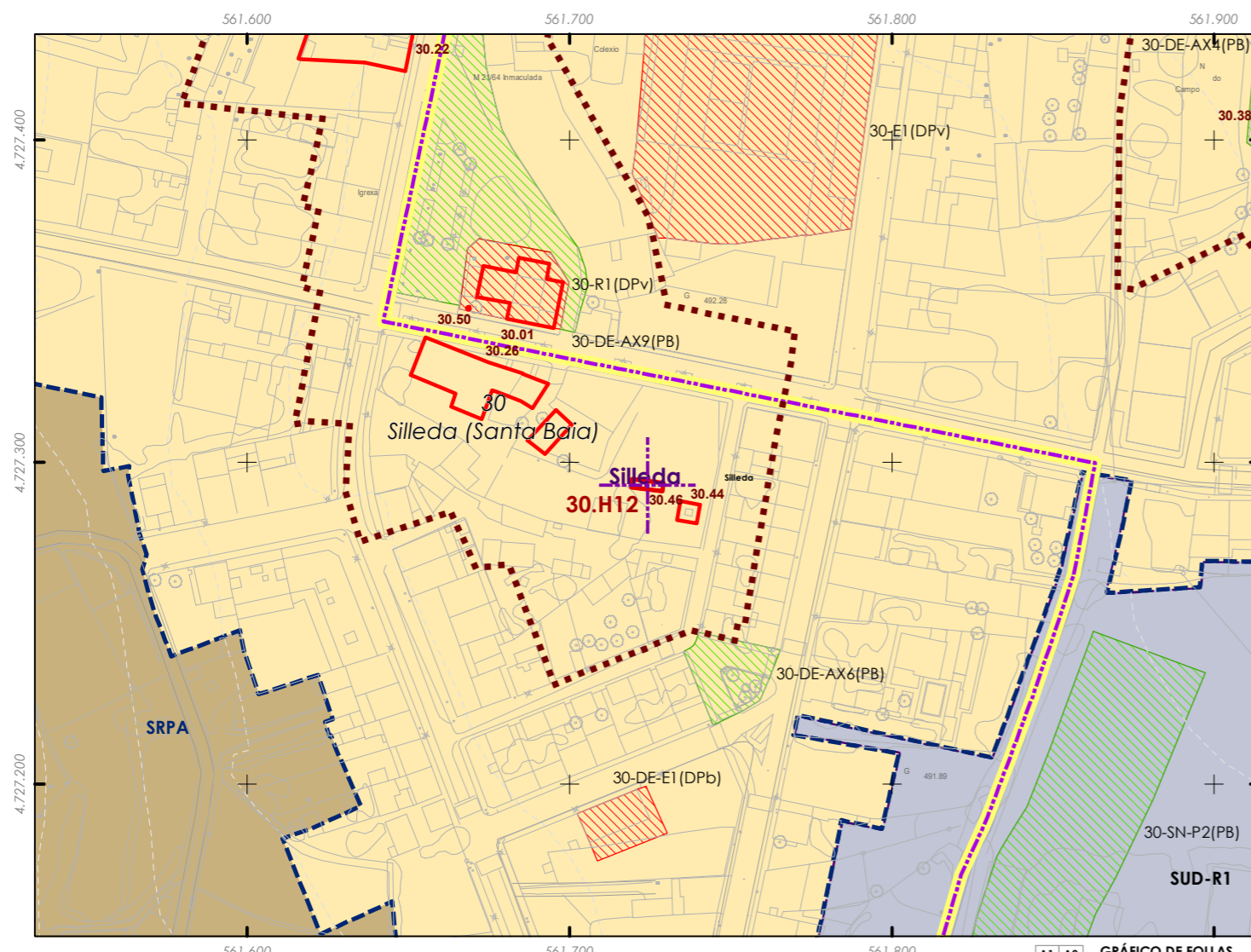
- Patrimonio Cultural
- BIC
- Contorno de protección
- Patrimonio Arqueolóxico**
- API - Área de Protección Integral
- CPX - Contorno de protección de Xacemento
- Vías culturais**
- Camiño de Santiago
- Camiño Real

GRÁFICO DE FOLLAS	
A1	A2
B1	B2
B3	B4
C1	C2
C3	C4
C5	C6
D1	D2
D3	D4
D5	D6
D7	D8
E1	E2
E3	E4
E5	E6
E7	E8
F1	F2
F3	F4
F5	F6
F7	F8
G1	G2
G3	G4
G5	G6
G7	G8
H1	H2
H3	H4
H5	H6
H7	H8
I1	I2
I3	I4
I5	I6
I7	I8
J1	J2
J3	J4
J5	J6
J7	J8
K1	K2
K3	K4
K5	K6
K7	K8
L1	L2
L3	L4
L5	L6
L7	L8
M1	M2
M3	M4
M5	M6
M7	M8
N1	N2
N3	N4
N5	N6
N7	N8
O1	O2
O3	O4
O5	O6
O7	O8
P1	P2
P3	P4
P5	P6
P7	P8
Q1	Q2
Q3	Q4
Q5	Q6
Q7	Q8
R1	R2
R3	R4
R5	R6
R7	R8
S1	S2
S3	S4
S5	S6
S7	S8

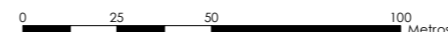
REFERENCIAS AOS PLANOS DE ORDENACIÓN:
Plano SR: 16
Plano SNR: -

Fuente de datos / Fuente de datos:
- Elaboración propia / Concello de Silleda
- Elaboración propia / Concello de Silleda





ESCALA 1:5.000



Código do elemento: **30.46**

Página 442 de 473

Denominación:
Hórreo en Silleda
Localización: **Silleda; Rúa Tras das Eiras, 25**
Parroquia: **P. de Silleda (Santa Baia)**

Coordenadas UTM:
UTM X: **561849** / UTM Y: **4727510**
Sistema de coordenadas:
Proxección: (U.T.M.) ETRS89 Zona 29N
epsg: 25829
Unidades: metros

Ordenanza ou norma de aplicación:
Patrimonio cultural
Nivel de protección do ben:
Integral

Titularidade:
Privada
Clasificación do solo:
SU
Uso actual:
Agropecuario

Obras permitidas:
As permitidas segundo o nivel de protección.
Determinacións para a súa conservación, rehabilitación, mellora ou recuperación:
Mellora e conservación do ben.

Estado de conservación:

Bo

Descrición do ben:

Hórreo mixto apoiado sobre cinco cepas de pedra e con Tornarratos. Cámara formada por: a grade, construída a base de anchas pezas de pedra de granito, e o recinto, formado por piares e penal de pedra e doelas e faixas de madeira. Cuberta a dúas augas de tella cerámica curva. Penal principal rematado en cruz e o traseiro en acroterio. A porta lateral de madeira sen chanzos de acceso. Situado en Silleda, na mesma parcela do pombal e nun ámbito urbano formado por edificacións tradicionais e novas.

CLASIFICACIÓN DO SOLO

- Delimitación de Solo Urbano
- SNR
- SRPI
- SUD
- SRPO
- SRPAU
- SRPPC
- SRPPX
- SRPEN
- SRPA
- SRPF

PATRIMONIO CULTURAL

- Patrimonio Cultural
- BIC
- Contorno de protección
- Patrimonio Arqueolóxico**
- API - Área de Protección Integral
- CPX - Contorno de protección de Xacemento
- Vías culturais**
- Camiño de Santiago
- Camiño Real

GRÁFICO DE FOLLAS

A1	A2	B1	B2	B3	B4	C1	C2	C3	C4	C5	C6	D1	D2	D3	D4	D5	D6	D7	E1	E2	E3	E4	E5	E6	E7	F1	F2	F3	F4	F5	F6	F7	G1	G2	G3	G4	G5	G6	G7	G8	H1	H2	H3	H4	H5	H6	H7	H8	I1	I2	I3	I4	I5	I6	I7	I8	J1	J2	J3	J4	J5	J6	J7	J8	K1	K2	K3	K4	K5	K6	K7	K8	L1	L2	L3	L4	L5	L6	L7	L8	M1	M2	M3	M4	M5	M6	M7	M8	N1	N2	N3	N4	N5	N6	N7	N8	O1	O2	O3	O4	O5	O6	O7	O8	P1	P2	P3	P4	P5	P6	P7	P8	Q1	Q2	Q3	Q4	Q5	Q6	Q7	Q8	R1	R2	R3	R4	R5	R6	R7	R8	S1	S2	S3	S4	S5	S6	S7	S8
----	----	----	----	----	----	----	----	----	----	----	----	----	----	----	----	----	----	----	----	----	----	----	----	----	----	----	----	----	----	----	----	----	----	----	----	----	----	----	----	----	----	----	----	----	----	----	----	----	----	----	----	----	----	----	----	----	----	----	----	----	----	----	----	----	----	----	----	----	----	----	----	----	----	----	----	----	----	----	----	----	----	----	----	----	----	----	----	----	----	----	----	----	----	----	----	----	----	----	----	----	----	----	----	----	----	----	----	----	----	----	----	----	----	----	----	----	----	----	----	----	----	----	----	----	----	----	----	----	----	----	----	----	----	----	----	----

REFERENCIAS AOS PLANOS DE ORDENACIÓN:
Plano SR: 16
Plano SNR: -

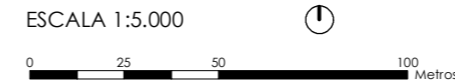
Fonte de datos / Fuente de datos:
- Elaboración propia / Concello de Silleda
- Elaboración propia / Concello de Silleda





Código do elemento: **30.47**

Página 443 de 473



Denominación:
Hórreo do pazo de Trasfontao
Localización: **Trasfontao**
Parroquia: **P. de Silleda (Santa Baia)**

Coordenadas UTM:
UTM X: **562902** / UTM Y: **4726640**
Sistema de coordenadas:
Proxección: (U.T.M.) ETRS89 Zona 29N
epsg: 25829
Unidades: metros

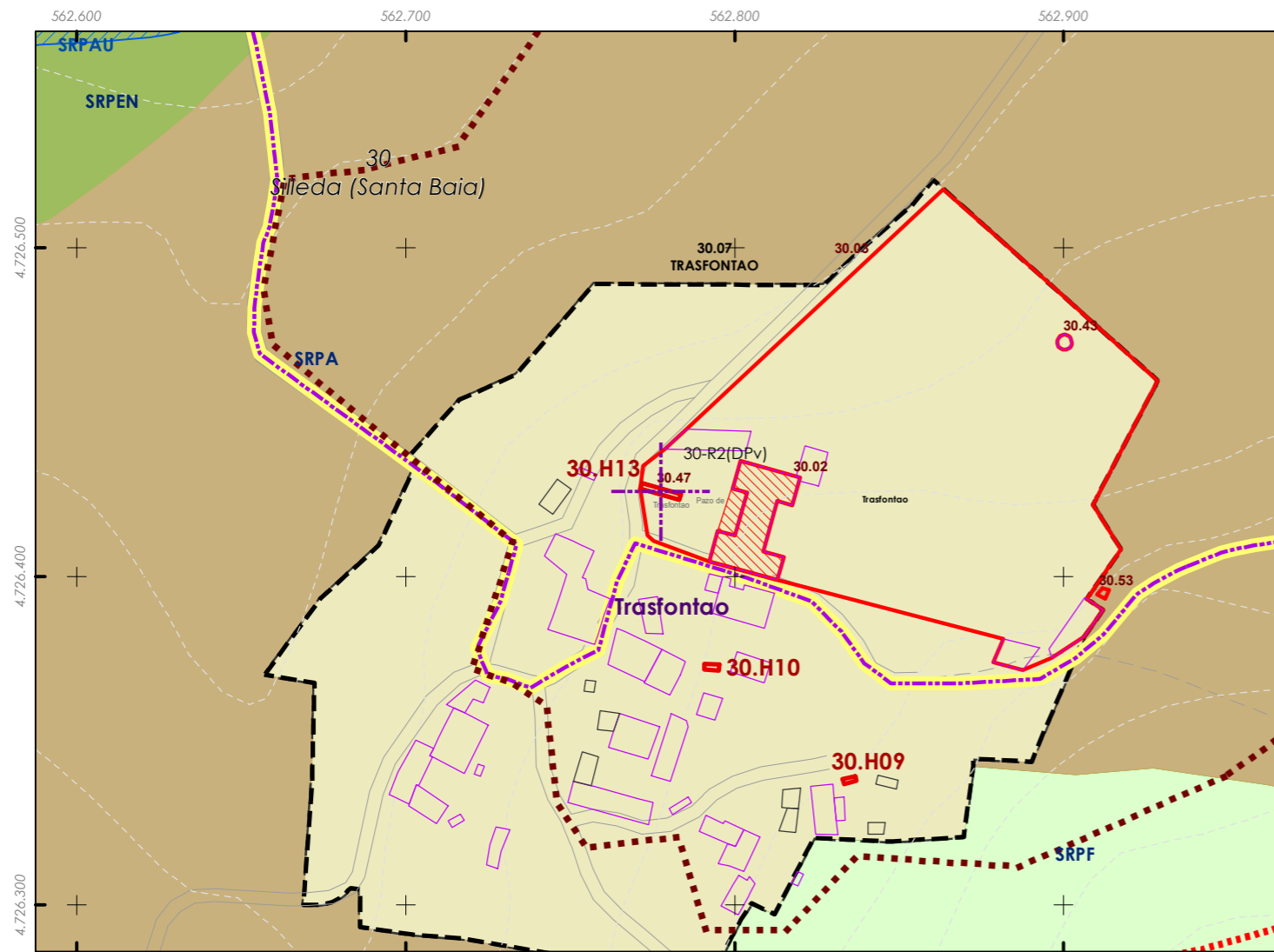
Ordenanza ou norma de aplicación:
Patrimonio cultural
Nivel de protección do ben:
Integral

Titularidade:
Privada
Clasificación do solo:
SNR
Uso actual:
Agropecuario

Obras permitidas:
As permitidas segundo o nivel de protección.
Determinacións para a súa conservación, rehabilitación, mellora ou recuperación:
Mellora e conservación do ben.

Estado de conservación:
Bo

Descrición do ben:
Construción destinada a hórreo na que se conserva e se seca o millo. Hórreo mixto apoiado sobre seis cepas de pedra e con Tornarratos que consta de aleiros construídos voando o piso da cámara. Cámara formada pola grade, construída a base de anchas pezas de pedra de granito, e o recinto, formado por piares e penal de pedra e doelas e faixas de madeira. Cuberta a dúas augas tella curva. Penal principal rematado en cruz e o traseiro en pináculo con remate circular. Situado en Trasfontao, nunha parcela privada con cerramento exterior formado por muros de cachotaría. Ámbito rural formado por prados, terreos de cultivo e edificacións illadas tanto tradicionais como de nova construción.



CLASIFICACIÓN DO SOLO

- Delimitación de Solo Urbano
- SNR
- SRPI
- SUD
- SRPO
- SRPAU
- SRPPC
- SRPPX
- SRPEN
- SRPA
- SRPF

PATRIMONIO CULTURAL

- Patrimonio Cultural
- BIC
- Contorno de protección
- Patrimonio Arqueolóxico**
- API - Área de Protección Integral
- CPX - Contorno de protección de Xacemento
- Vías culturais**
- Camiño de Santiago
- Camiño Real

GRÁFICO DE FOLLAS

A1	A2	B1	B2	B3	B4	C1	C2	C3	C4	C5	C6	D1	D2	D3	D4	D5	D6	D7	E1	E2	E3	E4	E5	E6	E7	F1	F2	F3	F4	F5	F6	F7	G1	G2	G3	G4	G5	G6	G7	G8	H1	H2	H3	H4	H5	H6	H7	H8	I1	I2	I3	I4	I5	I6	I7	I8	J1	J2	J3	J4	J5	J6	J7	J8	K1	K2	K3	K4	K5	K6	K7	K8	L1	L2	L3	L4	L5	L6	L7	L8	M1	M2	M3	M4	M5	M6	M7	M8	N1	N2	N3	N4	N5	N6	N7	N8	O1	O2	O3	O4	O5	O6	O7	O8	P1	P2	P3	P4	P5	P6	P7	P8	Q1	Q2	Q3	Q4	Q5	Q6	Q7	Q8	R1	R2	R3	R4	R5	R6	R7	R8	S1	S2	S3	S4	S5	S6	S7	S8
----	----	----	----	----	----	----	----	----	----	----	----	----	----	----	----	----	----	----	----	----	----	----	----	----	----	----	----	----	----	----	----	----	----	----	----	----	----	----	----	----	----	----	----	----	----	----	----	----	----	----	----	----	----	----	----	----	----	----	----	----	----	----	----	----	----	----	----	----	----	----	----	----	----	----	----	----	----	----	----	----	----	----	----	----	----	----	----	----	----	----	----	----	----	----	----	----	----	----	----	----	----	----	----	----	----	----	----	----	----	----	----	----	----	----	----	----	----	----	----	----	----	----	----	----	----	----	----	----	----	----	----	----	----	----	----	----

REFERENCIAS AOS PLANOS DE ORDENACIÓN:
Plano SR: J7
Plano SNR: 060/193

Fuente de datos / Fuente de datos:
- Elaboración propia / Concello de Silleda
- Elaboración propia / Concello de Silleda





Código do elemento: **30.48**

Página 444 de 473

ESCALA 1:5.000
0 25 50 100 Metros

Denominación:
Hórreo da casa de Vista Alegre
Localización: **O Foxo**
Parroquia: **P. de Silleda (Santa Baia)**

Coordenadas UTM:
UTM X: **560771** / UTM Y: **4728220**
Sistema de coordenadas:
Proxección: (U.T.M.) ETRS89 Zona 29N
epsg: 25829
Unidades: metros

Ordenanza ou norma de aplicación:
Patrimonio cultural
Nivel de protección do ben:
Integral

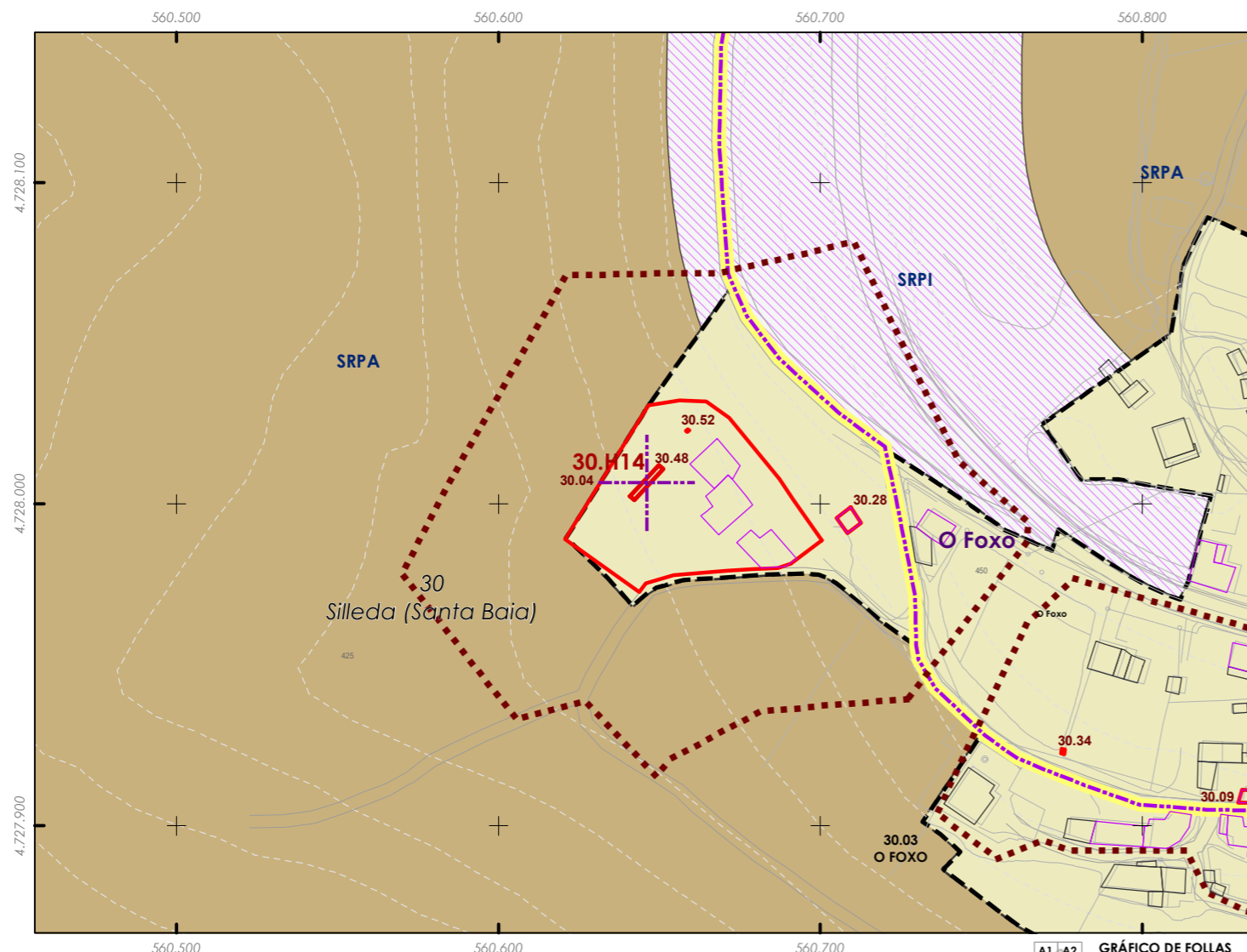
Titularidade:
Privada
Clasificación do solo:
SNR
Uso actual:
Agropecuario

Obras permitidas:
As permitidas segundo o nivel de protección.
Determinacións para a súa conservación, rehabilitación, mellora ou recuperación:
Mellora e conservación do ben. Recuperación da contorna do mesmo.

Estado de conservación:
Bo

Descrición do ben:

Construción destinada a celeiro de planta rectangular e apoiado sobre dez cepas de pedra e con Tornarratos que consta de aleiros construídos voando o piso da cámara. A grade, construída a base de anchas pezas de pedra de granito, e o recinto, formado por piares e penal de pedra e doelas e faixas de madeira, forman a cámara. Cuberta a dúas augas de tella cerámica curva. Penal principal rematado en cruz e o traseiro en acroterio. Forma parte dun conxunto de vivenda unifamiliar coas súas edificacións auxiliares. Ámbito rural formado por prados, terreos de cultivo, monte baixo, arboredo e edificacións illadas tanto tradicionais como de nova construción.



CLASIFICACIÓN DO SOLO

- Delimitación de Solo Urbano
- SNR
- SRPI
- SUD
- SRPO
- SRPAU
- SRPPC
- SRPPX
- SRPEN
- SRPA
- SRPF

PATRIMONIO CULTURAL

- Patrimonio Cultural
- BIC
- Contorno de protección
- Patrimonio Arqueolóxico**
- API - Área de Protección Integral
- CPX - Contorno de protección de Xacemento
- Vías culturais**
- Camiño de Santiago
- Camiño Real

GRÁFICO DE FOLLAS

A1	A2	B1	B2	B3	B4	C1	C2	C3	C4	C5	C6	D1	D2	D3	D4	D5	D6	D7	E1	E2	E3	E4	E5	E6	E7	F1	F2	F3	F4	F5	F6	F7	G1	G2	G3	G4	G5	G6	G7	G8	H1	H2	H3	H4	H5	H6	H7	H8	I1	I2	I3	I4	I5	I6	I7	I8	J1	J2	J3	J4	J5	J6	J7	J8	K1	K2	K3	K4	K5	K6	K7	K8	L1	L2	L3	L4	L5	L6	L7	L8	M1	M2	M3	M4	M5	M6	M7	M8	N1	N2	N3	N4	N5	N6	N7	N8	O1	O2	O3	O4	O5	O6	O7	O8	P1	P2	P3	P4	P5	P6	P7	P8	Q1	Q2	Q3	Q4	Q5	Q6	Q7	Q8	R1	R2	R3	R4	R5	R6	R7	R8	S1	S2	S3	S4	S5	S6	S7	S8
----	----	----	----	----	----	----	----	----	----	----	----	----	----	----	----	----	----	----	----	----	----	----	----	----	----	----	----	----	----	----	----	----	----	----	----	----	----	----	----	----	----	----	----	----	----	----	----	----	----	----	----	----	----	----	----	----	----	----	----	----	----	----	----	----	----	----	----	----	----	----	----	----	----	----	----	----	----	----	----	----	----	----	----	----	----	----	----	----	----	----	----	----	----	----	----	----	----	----	----	----	----	----	----	----	----	----	----	----	----	----	----	----	----	----	----	----	----	----	----	----	----	----	----	----	----	----	----	----	----	----	----	----	----	----	----	----

REFERENCIAS AOS PLANOS DE ORDENACIÓN:
Plano SR: 15
Plano SNR: 084/193

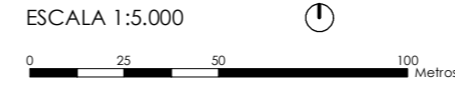
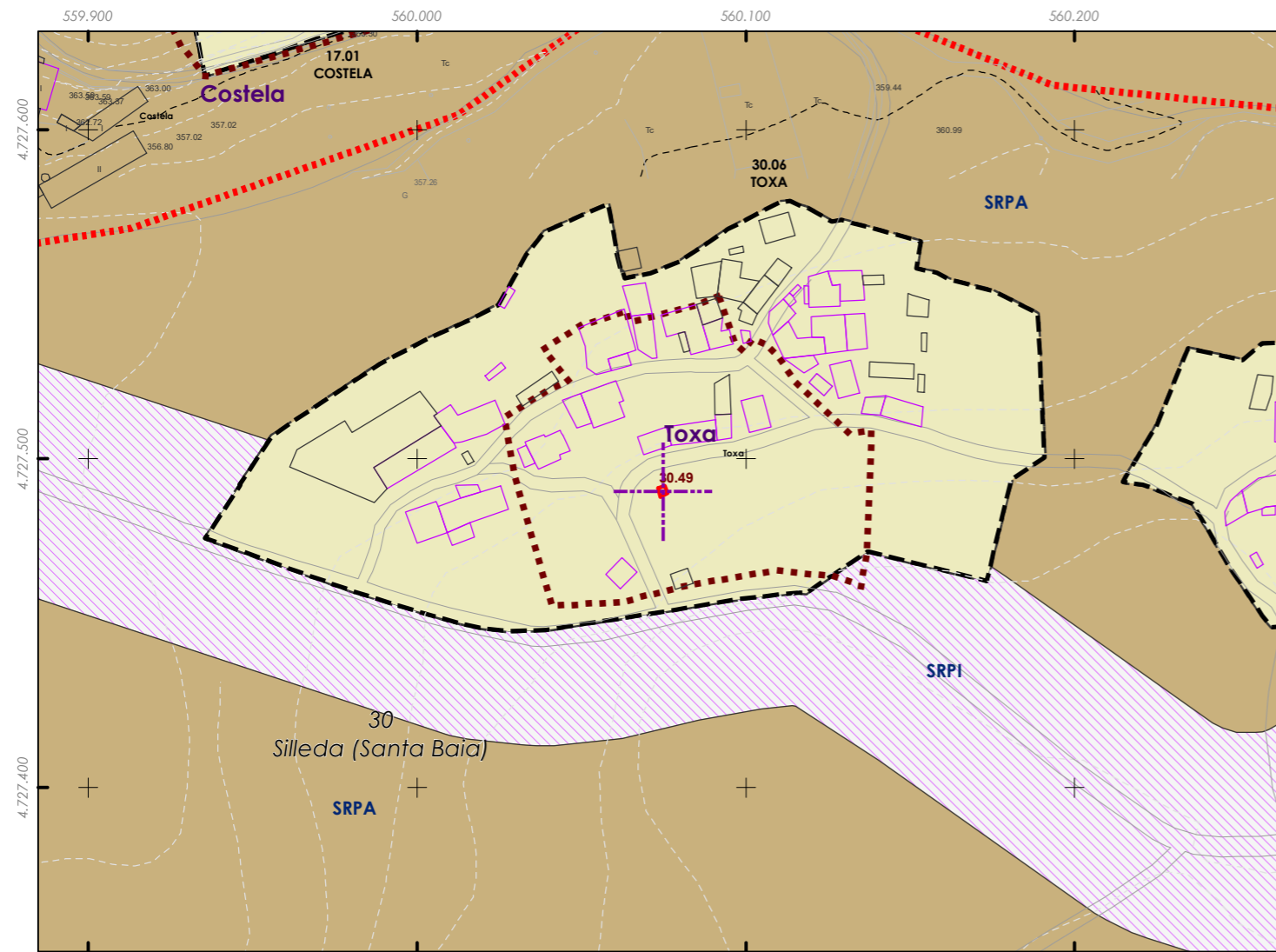
Fuente de datos / Fuente de datos:
- Elaboración propia / Concello de Silleda
- Elaboración propia / Concello de Silleda





Código do elemento: **30.49**

Página 445 de 473



Denominación:
Pozo centenario en Toxa
Localización: **Toxa**
Parroquia: **P. de Silleda (Santa Baia)**

Coordenadas UTM:
UTM X: **560199** / UTM Y: **4727710**
Sistema de coordenadas:
Proxección: (U.T.M.) ETRS89 Zona 29N
epsg: 25829
Unidades: metros

Ordenanza ou norma de aplicación:
Patrimonio cultural
Nivel de protección do ben:
Estrutural

Titularidade:
Privada
Clasificación do solo:
SNR
Uso actual:
Sen uso

Obras permitidas:
As permitidas segundo o nivel de protección.
Determinacións para a súa conservación, rehabilitación, mellora ou recuperación:
Mellora e conservación do ben. Recuperación da contorna do mesmo.

Estado de conservación:
Malo

Descrición do ben:
Sinxela construción para abastecer de auga e para o consumo humano. Edificación que encerra o pozo no seu interior. Pozo cuadrangular con Peitoril de lousa pedra na fronte. O recinto está construído en cachotaría, con cuberta a unha auga. Non conta con pousadoiro. A boca do pozo está pechada cunha porta de aceiro. Situado no lugar de Toxa, no interior dunha parcela privada. Ámbito rural formado por prados, terreos de cultivo, e edificacións illadas tanto tradicionais como de nova construción.

CLASIFICACIÓN DO SOLO

- Delimitación de Solo Urbano
- SNR
- SRPI
- SUD
- SRPO
- SRPAU
- SRPPC
- SRPPX
- SRPEN
- SRPA
- SRPF

PATRIMONIO CULTURAL


- Patrimonio Cultural
- BIC
- Contorno de protección
- Patrimonio Arqueolóxico**
- API - Área de Protección Integral
- CPX - Contorno de protección de Xacemento
- Vías culturais**
- Camiño de Santiago
- Camiño Real

GRÁFICO DE FOLLAS

A1	A2	B1	B2	B3	B4	C1	C2	C3	C4	C5	C6	D1	D2	D3	D4	D5	D6	D7	E1	E2	E3	E4	E5	E6	E7	F1	F2	F3	F4	F5	F6	F7	G1	G2	G3	G4	G5	G6	G7	G8	H1	H2	H3	H4	H5	H6	H7	H8	I1	I2	I3	I4	I5	I6	I7	I8	J1	J2	J3	J4	J5	J6	J7	J8	K1	K2	K3	K4	K5	K6	K7	K8	L1	L2	L3	L4	L5	L6	L7	L8	M1	M2	M3	M4	M5	M6	M7	M8	N1	N2	N3	N4	N5	N6	N7	N8	O1	O2	O3	O4	O5	O6	O7	O8	P1	P2	P3	P4	P5	P6	P7	P8	Q1	Q2	Q3	Q4	Q5	Q6	Q7	Q8	R1	R2	R3	R4	R5	R6	R7	R8	S1	S2	S3	S4	S5	S6	S7	S8
----	----	----	----	----	----	----	----	----	----	----	----	----	----	----	----	----	----	----	----	----	----	----	----	----	----	----	----	----	----	----	----	----	----	----	----	----	----	----	----	----	----	----	----	----	----	----	----	----	----	----	----	----	----	----	----	----	----	----	----	----	----	----	----	----	----	----	----	----	----	----	----	----	----	----	----	----	----	----	----	----	----	----	----	----	----	----	----	----	----	----	----	----	----	----	----	----	----	----	----	----	----	----	----	----	----	----	----	----	----	----	----	----	----	----	----	----	----	----	----	----	----	----	----	----	----	----	----	----	----	----	----	----	----	----	----	----

REFERENCIAS AOS PLANOS DE ORDENACIÓN:
Plano SR: 15
Plano SNR: 083/193

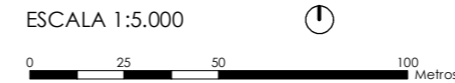
Fuente de datos / Fuente de datos:
- Elaboración propia / Concello de Silleda
- Elaboración propia / Concello de Silleda





Código do elemento: **30.50**

Página 446 de 473



Denominación:
Cruceiro da igrexa
Localización: **Silleda; Avenida do Parque, 23**
Parroquia: **P. de Silleda (Santa Baia)**

Coordenadas UTM:
UTM X: **561793** / UTM Y: **4727560**
Sistema de coordenadas:
Proxección: (U.T.M.) ETRS89 Zona 29N
epsg: 25829
Unidades: metros

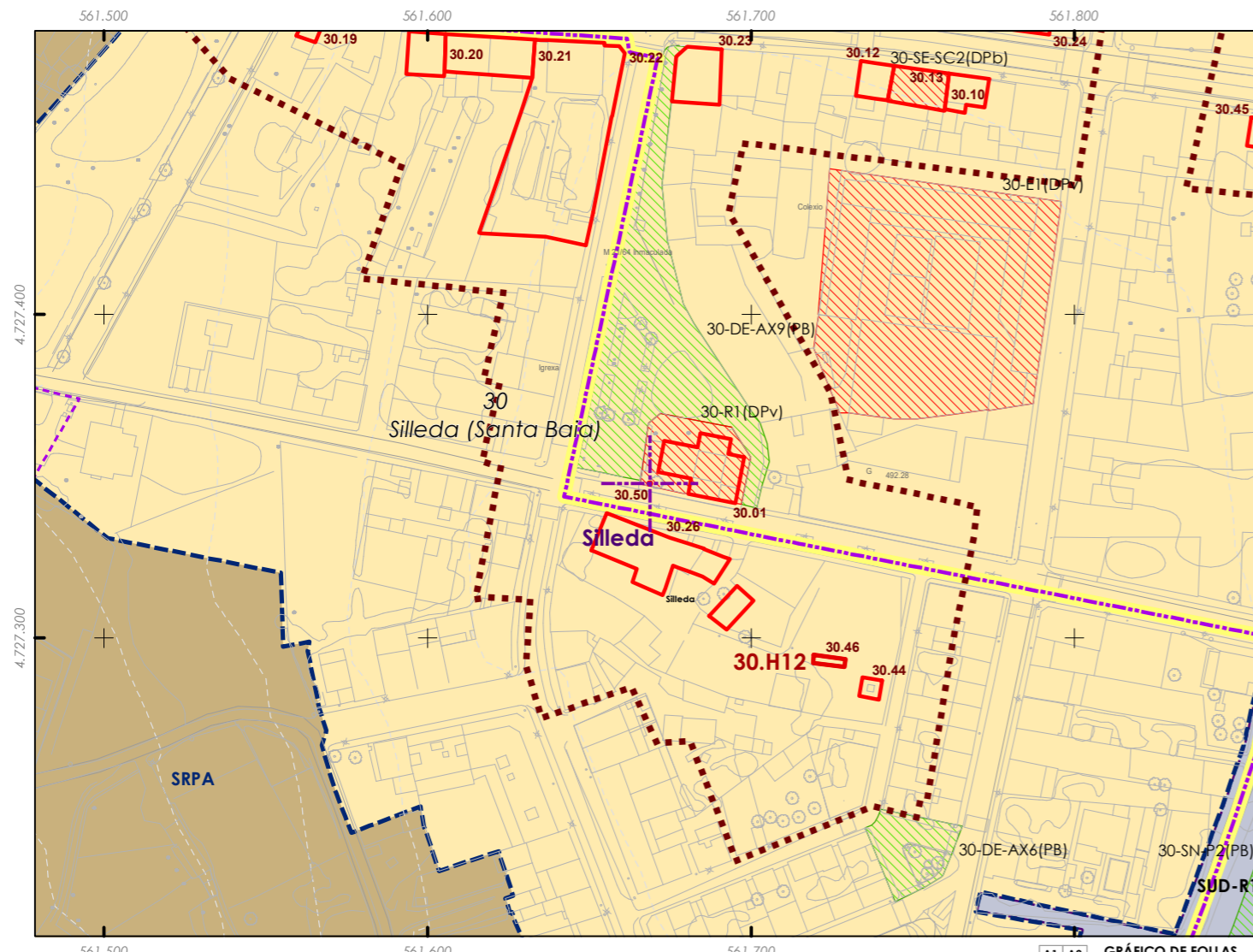
Ordenanza ou norma de aplicación:
Patrimonio cultural
Nivel de protección do ben:
Integral

Titularidade:
Privada
Clasificación do solo:
SU
Uso actual:
Relixioso

Obras permitidas:
As permitidas segundo o nivel de protección.
Determinacións para a súa conservación, rehabilitación, mellora ou recuperación:
Mellora e conservación do ben.

Estado de conservación:
Bo

Descrición do ben:
Cruceiro de granito sobre plataforma cuadrangular de dúas bancadas. Basea en forma de prisma cúbico, labrado no centro. Fuste de sección cuadrangular, octavado no tramo central. Capitel cilíndrico rematado en forma de cruz con volutas de adorno e querubíns en dúas das súas caras. Cruz latina de brazos cuadrangulares lisos coa imaxe no anverso de cristo crucificado coroado de espiñas colocado baixo cartela, e no reverso, unha virxe orante con manto. Situado ao lado da igrexa parroquial, nun ámbito urbano formado por edificacións tanto tradicionais coma de nova construción.



CLASIFICACIÓN DO SOLO

- Delimitación de Solo Urbano
- SNR
- SRPI
- SUD
- SRPO
- SRPAU
- SRPPC
- SRPPX
- SRPEN
- SRPA
- SRPF

PATRIMONIO CULTURAL

- Patrimonio Cultural
- BIC
- Contorno de protección
- Patrimonio Arqueolóxico**
- API - Área de Protección Integral
- CPX - Contorno de protección de Xacemento
- Vías culturais**
- Camiño de Santiago
- Camiño Real

GRÁFICO DE FOLLAS

A1	A2	B1	B2	B3	B4	C1	C2	C3	C4	C5	C6	D1	D2	D3	D4	D5	D6	D7	E1	E2	E3	E4	E5	E6	E7	F1	F2	F3	F4	F5	F6	F7	G1	G2	G3	G4	G5	G6	G7	G8	H1	H2	H3	H4	H5	H6	H7	H8	I1	I2	I3	I4	I5	I6	I7	I8	J1	J2	J3	J4	J5	J6	J7	J8	K1	K2	K3	K4	K5	K6	K7	K8	L1	L2	L3	L4	L5	L6	L7	L8	M1	M2	M3	M4	M5	M6	M7	M8	N1	N2	N3	N4	N5	N6	N7	N8	O1	O2	O3	O4	O5	O6	O7	O8	P1	P2	P3	P4	P5	P6	P7	P8	Q1	Q2	Q3	Q4	Q5	Q6	Q7	Q8	R1	R2	R3	R4	R5	R6	R7	R8	S1	S2	S3	S4	S5	S6	S7	S8
----	----	----	----	----	----	----	----	----	----	----	----	----	----	----	----	----	----	----	----	----	----	----	----	----	----	----	----	----	----	----	----	----	----	----	----	----	----	----	----	----	----	----	----	----	----	----	----	----	----	----	----	----	----	----	----	----	----	----	----	----	----	----	----	----	----	----	----	----	----	----	----	----	----	----	----	----	----	----	----	----	----	----	----	----	----	----	----	----	----	----	----	----	----	----	----	----	----	----	----	----	----	----	----	----	----	----	----	----	----	----	----	----	----	----	----	----	----	----	----	----	----	----	----	----	----	----	----	----	----	----	----	----	----	----	----	----

REFERENCIAS AOS PLANOS DE ORDENACIÓN:
Plano SR: 16
Plano SNR: -

Fuente de datos / Fuente de datos:
- Elaboración propia / Concello de Silleda
- Elaboración propia / Concello de Silleda





Código do elemento: **30.51**

Página 447 de 473

ESCALA 1:5.000
0 25 50 100 Metros

Denominación:
Cruceiro da casa de A Merca
Localización: **A Merca**
Parroquia: **P. de Silleda (Santa Baía)**

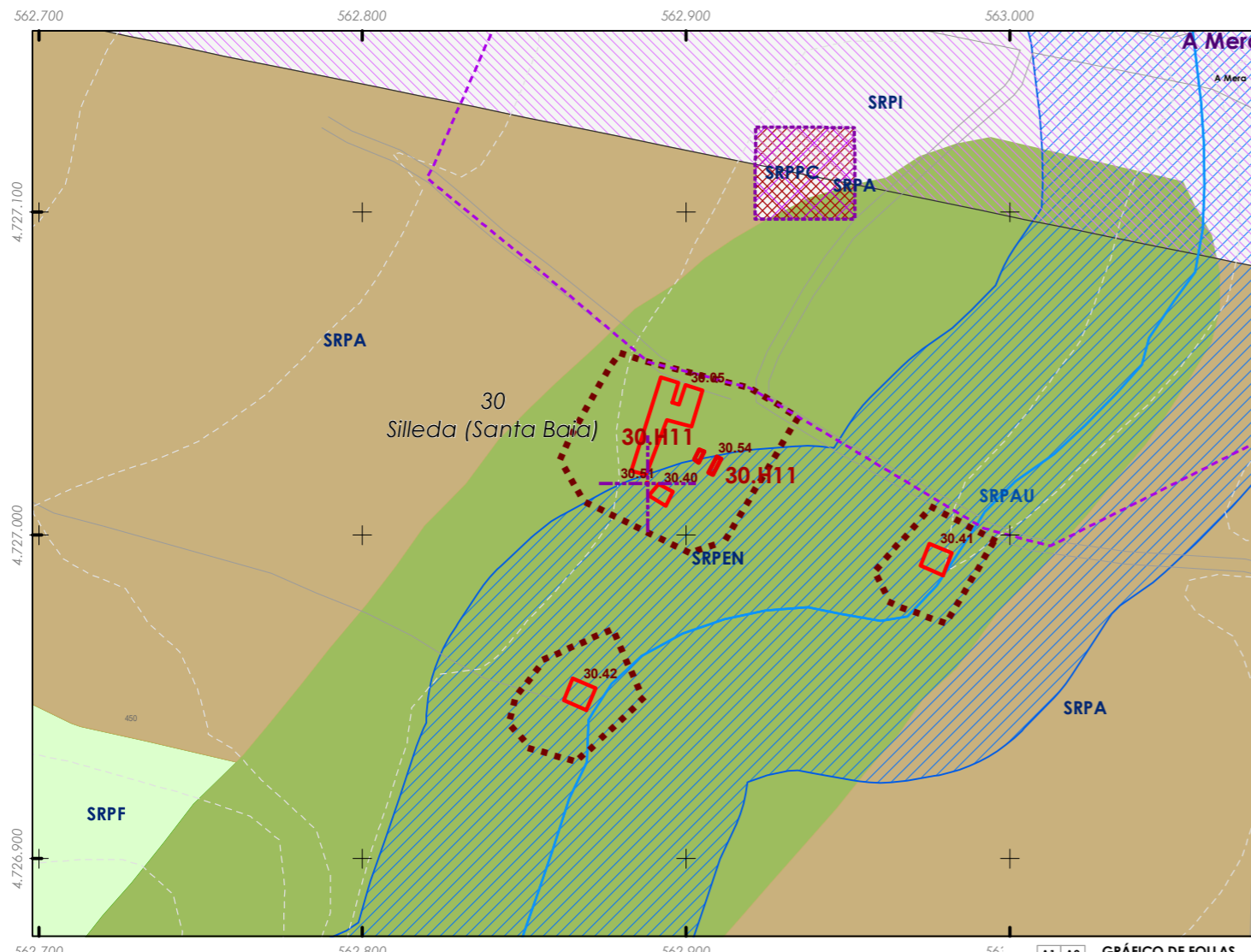
Coordenadas UTM:
UTM X: **563013** / UTM Y: **4727230**
Sistema de coordenadas:
Proxección: (U.T.M.) ETRS89 Zona 29N
epsg: 25829
Unidades: metros

Ordenanza ou norma de aplicación:
Patrimonio cultural
Nivel de protección do ben:
Integral
BIC en aplicación do Decreto 571/1963, e art. 92.1.a da lei 5/2016 (LPCG).
Obras permitidas:
As permitidas segundo o nivel de protección.
Determinacións para a súa conservación, rehabilitación, mellora ou recuperación:
Mellora e conservación do ben.

Titularidade:
Privada
Clasificación do solo:
SRPAU, SRPEN
Uso actual:
Relixioso

Estado de conservación:
Malo

Descrición do ben:
Cruceiro sobre basea en forma de prisma cuadrangular coas arestas superiores molduradas. Fuste de sección cuadrangular, presenta unha rotura na parte inferior. Capitel sinxelo e cruz de brazos florenzados sen efixies nin elementos ornamentais. Situado nunha parcela privada ao lado dun muíño e dun conxunto de hórreos. Ámbito rural formado por prados, terreos de cultivo e edificacións tradicionais.



CLASIFICACIÓN DO SOLO

- Delimitación de Solo Urbano
- SNR
- SRPI
- SUD
- SRPO
- SRPAU
- SRPPC
- SRPPX
- SRPEN
- SRPA
- SRPF

PATRIMONIO CULTURAL

- Patrimonio Cultural
- BIC
- Contorno de protección
- Patrimonio Arqueolóxico**
- API - Área de Protección Integral
- CPX - Contorno de protección de Xacemento
- Vías culturais**
- Camiño de Santiago
- Camiño Real

GRÁFICO DE FOLLAS

A1	A2	B1	B2	B3	B4	C1	C2	C3	C4	C5	C6	D1	D2	D3	D4	D5	D6	D7	E1	E2	E3	E4	E5	E6	E7	F1	F2	F3	F4	F5	F6	F7	G1	G2	G3	G4	G5	G6	G7	G8	H1	H2	H3	H4	H5	H6	H7	H8	I1	I2	I3	I4	I5	I6	I7	I8	J1	J2	J3	J4	J5	J6	J7	J8	K1	K2	K3	K4	K5	K6	K7	K8	L1	L2	L3	L4	L5	L6	L7	L8	M1	M2	M3	M4	M5	M6	M7	M8	N1	N2	N3	N4	N5	N6	N7	N8	O1	O2	O3	O4	O5	O6	O7	O8	P1	P2	P3	P4	P5	P6	P7	P8	Q1	Q2	Q3	Q4	Q5	Q6	Q7	Q8	R1	R2	R3	R4	R5	R6	R7	R8	S1	S2	S3	S4	S5	S6	S7	S8
----	----	----	----	----	----	----	----	----	----	----	----	----	----	----	----	----	----	----	----	----	----	----	----	----	----	----	----	----	----	----	----	----	----	----	----	----	----	----	----	----	----	----	----	----	----	----	----	----	----	----	----	----	----	----	----	----	----	----	----	----	----	----	----	----	----	----	----	----	----	----	----	----	----	----	----	----	----	----	----	----	----	----	----	----	----	----	----	----	----	----	----	----	----	----	----	----	----	----	----	----	----	----	----	----	----	----	----	----	----	----	----	----	----	----	----	----	----	----	----	----	----	----	----	----	----	----	----	----	----	----	----	----	----	----	----	----

REFERENCIAS AOS PLANOS DE ORDENACIÓN:
Plano SR: J7
Plano SNR: -

Fuente de datos / Fuente de datos:
- Elaboración propia / Concello de Silleda
- Elaboración propia / Concello de Silleda

