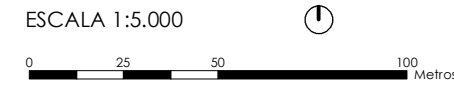
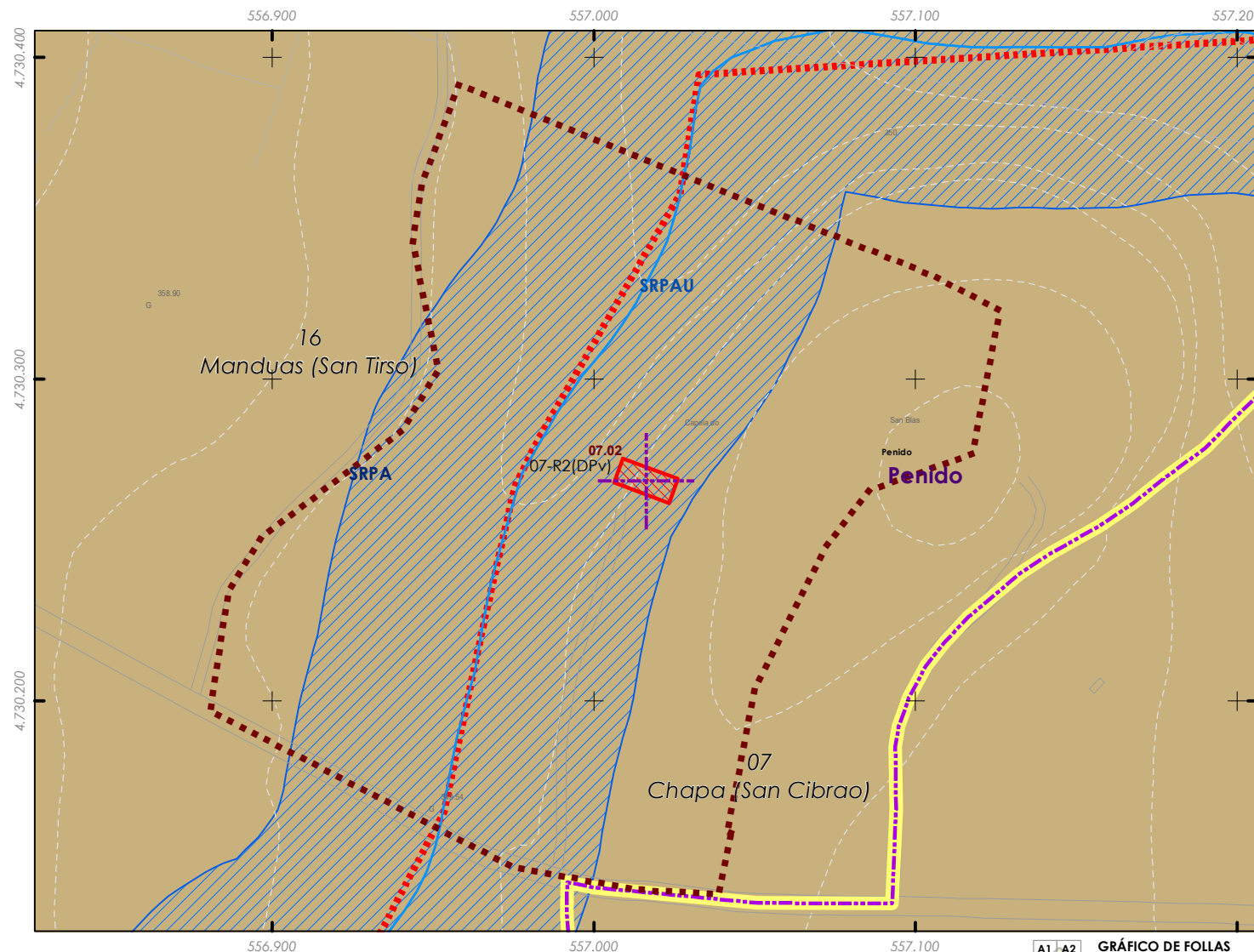




Código do elemento: **07.02**

Página 45 de 473



Denominación:
Capela de San Brais
Localización: **Penido**
Parroquia: **P. de Chapa (San Cibrao)**

Coordenadas UTM:
UTM X: **557141** / UTM Y: **4730480**
Sistema de coordenadas:
Proxección: (U.T.M.) ETRS89 Zona 29N
epsg: 25829
Unidades: metros

Ordenanza ou norma de aplicación:
Patrimonio cultural
Nivel de protección do ben:
Integral

Titularidade:
Privada
Clasificación do solo:
SRPAU, SRPA
Uso actual:
Relixioso

Obras permitidas:
As permitidas segundo o nivel de protección.
Determinacións para a súa conservación, rehabilitación, mellora ou recuperación:
Mellora e conservación do ben.

Estado de conservación:
Bo

Descrición do ben:
Edificación de planta rectangular. Muros de cadeirado e cachotaría, cuberta a dúas augas, formada por armazón de madeira e cubrición de tella cerámica curva. En alzado principal cruz latina de pedra en cumieira e acroterios nos laterais deste. A cornixa é unha única lousa de pedra. Porta de acceso moi decorada e alintelada, sobre a mesma fornela e ventá. Posúe unha porta lateral, tamén alintelada, e fiestras rectangulares con xambas en derramo. Espadana sinxela cun só oco de campá en arco de medio punto e remate triangular con cruz latina. Ámbito rural formado por prados, monte alto, monte baixo, e edificacións tradicionais.

CLASIFICACIÓN DO SOLO

- Delimitación de Solo Urbano
- SNR
- SRPI
- SUD
- SRPO
- SRPAU
- SRPPC
- SRPPX
- SRPEN
- SRPA
- SPRF

PATRIMONIO CULTURAL

- Patrimonio Cultural
- BIC
- Contorno de protección
- Patrimonio Arqueolóxico**
- API - Área de Protección Integral
- CPX - Contorno de protección de Xacemento
- Vías culturais**
- Camiño de Santiago
- Camiño Real

GRÁFICO DE FOLLAS

A1	A2	B1	B2	B3	B4	C1	C2	C3	C4	C5	C6	D1	D2	D3	D4	D5	D6	D7	E1	E2	E3	E4	E5	E6	E7	F1	F2	F3	F4	F5	F6	F7	G1	G2	G3	G4	G5	G6	G7	G8	H1	H2	H3	H4	H5	H6	H7	H8	I1	I2	I3	I4	I5	I6	I7	I8	J1	J2	J3	J4	J5	J6	J7	J8	K1	K2	K3	K4	K5	K6	K7	K8	L1	L2	L3	L4	L5	L6	L7	L8	M1	M2	M3	M4	M5	M6	M7	M8	N1	N2	N3	N4	N5	N6	N7	N8	O1	O2	O3	O4	O5	O6	O7	O8	P1	P2	P3	P4	P5	P6	P7	P8	Q1	Q2	Q3	Q4	Q5	Q6	Q7	R1	R2	R3	R4	R5	R6	R7	S1	S2	S3	S4	S5	S6	S7
----	----	----	----	----	----	----	----	----	----	----	----	----	----	----	----	----	----	----	----	----	----	----	----	----	----	----	----	----	----	----	----	----	----	----	----	----	----	----	----	----	----	----	----	----	----	----	----	----	----	----	----	----	----	----	----	----	----	----	----	----	----	----	----	----	----	----	----	----	----	----	----	----	----	----	----	----	----	----	----	----	----	----	----	----	----	----	----	----	----	----	----	----	----	----	----	----	----	----	----	----	----	----	----	----	----	----	----	----	----	----	----	----	----	----	----	----	----	----	----	----	----	----	----	----	----	----	----	----	----	----	----	----	----

REFERENCIAS AOS PLANOS
DE ORDENACIÓN:
Plano SR: G3
Plano SNR: -


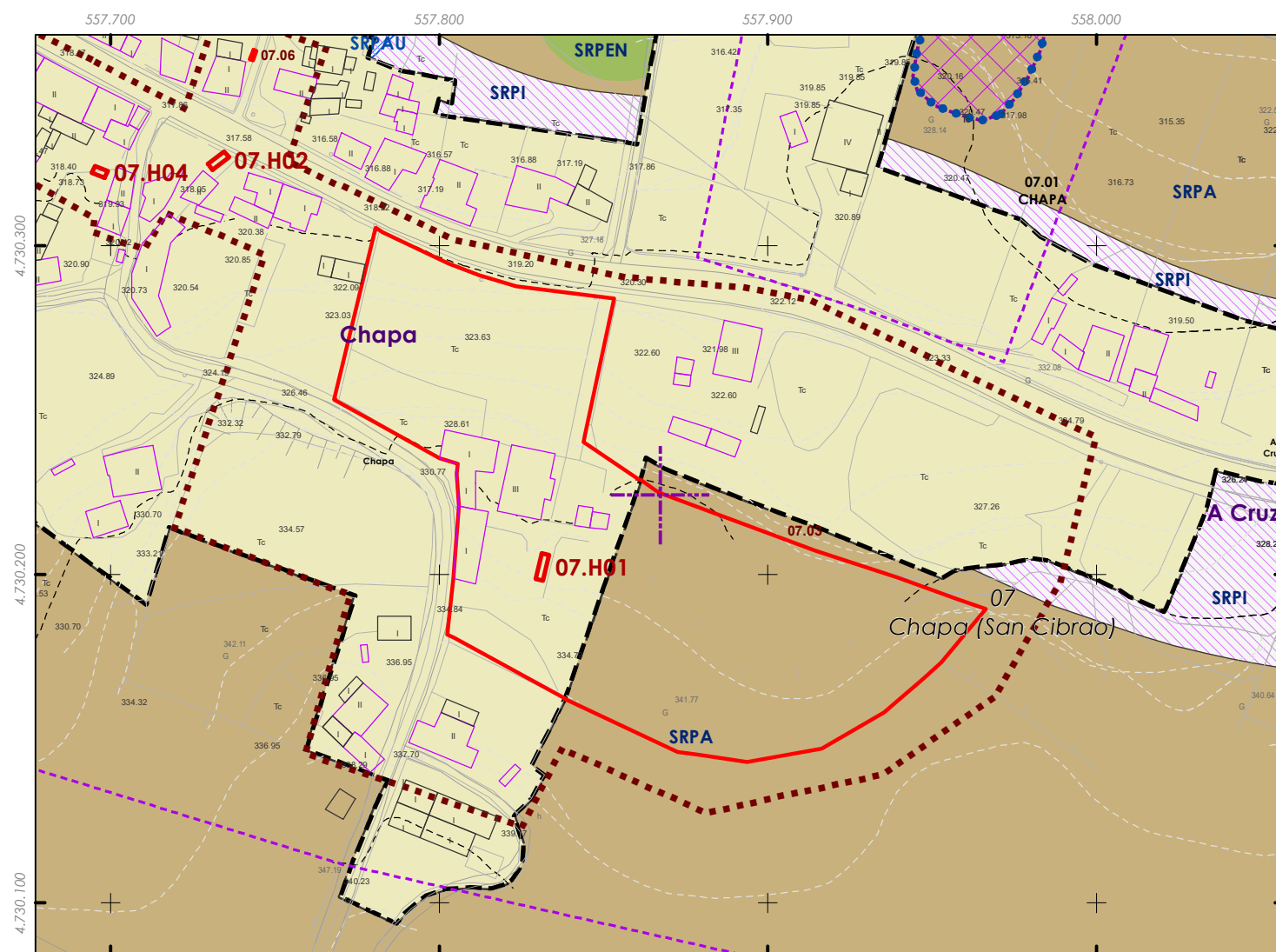


Fuente de datos / Fuente de datos:
- Elaboración propia / Concello de Silleda
- Elaboración propia / Concello de Silleda



Código do elemento: **07.03**

Página 46 de 473



Denominación:
Casa de Chapa
Localización: **Chapa**
Parroquia: **P. de Chapa (San Cibrao)**

Coordenadas UTM:
UTM X: **557979** / UTM Y: **4730430**
Sistema de coordenadas:
Proxección: (U.T.M.) ETRS89 Zona 29N
epsg: 25829
Unidades: metros

Ordenanza ou norma de aplicación:
Patrimonio cultural
Nivel de protección do ben:
Estrutural

Titularidade:
Privada
Clasificación do solo:
SNR, SRPA
Uso actual:
Residencial

Obras permitidas:
As permitidas segundo o nivel de protección.
Determinacións para a súa conservación, rehabilitación, mellora ou recuperación:
Mellora e conservación do ben.

Estado de conservación:
Bo

Descrición do ben:
Vivenda de planta rectangular en dous andares. Cuberta a catro augas con cubrición de tella cerámica curva. Muros de cachotaría con elementos nobres de cadeirado en vans e cornixais. Cheminea de cadeirado con pináculos como elementos ornamentais. Fiesteras alinteladas con batente en catro corpos en planta baixa. Portadaire en planta alta con varanda en forxa de ferro. Galería no lateral. Situada nunha parcela privada con murete de cachotaría e portón en forxa de ferro, ao bordo da estrada local do núcleo. Ámbito rural formado por prados, terreos de cultivo e edificacións illadas tanto tradicionais como de nova construción.

CLASIFICACIÓN DO SOLO

- Delimitación de Solo Urbano
- SNR
- SRPI
- SUD
- SRPO
- SRPAU
- SRPPC
- SRPPX
- SRPEN
- SRPA
- SPRF

PATRIMONIO CULTURAL

- Patrimonio Cultural
- BIC
- Contorno de protección
- Patrimonio Arqueolóxico
- API - Área de Protección Integral
- CPX - Contorno de protección de Xacemento
- Vías culturais
- Camiño de Santiago
- Camiño Real

GRÁFICO DE FOLLAS

A1	A2	B1	B2	B3	B4	C1	C2	C3	C4	C5	C6	D1	D2	D3	D4	D5	D6	D7	E1	E2	E3	E4	E5	E6	E7	F1	F2	F3	F4	F5	F6	F7	G1	G2	G3	G4	G5	G6	G7	G8	H1	H2	H3	H4	H5	H6	H7	H8	I1	I2	I3	I4	I5	I6	I7	I8	J1	J2	J3	J4	J5	J6	J7	J8	K1	K2	K3	K4	K5	K6	K7	K8	L1	L2	L3	L4	L5	L6	L7	L8	M1	M2	M3	M4	M5	M6	M7	M8	N1	N2	N3	N4	N5	N6	N7	N8	O1	O2	O3	O4	O5	O6	O7	O8	P1	P2	P3	P4	P5	P6	P7	P8	Q1	Q2	Q3	Q4	Q5	Q6	Q7	R1	R2	R3	R4	R5	R6	R7	S1	S2	S3	S4	S5	S6	S7
----	----	----	----	----	----	----	----	----	----	----	----	----	----	----	----	----	----	----	----	----	----	----	----	----	----	----	----	----	----	----	----	----	----	----	----	----	----	----	----	----	----	----	----	----	----	----	----	----	----	----	----	----	----	----	----	----	----	----	----	----	----	----	----	----	----	----	----	----	----	----	----	----	----	----	----	----	----	----	----	----	----	----	----	----	----	----	----	----	----	----	----	----	----	----	----	----	----	----	----	----	----	----	----	----	----	----	----	----	----	----	----	----	----	----	----	----	----	----	----	----	----	----	----	----	----	----	----	----	----	----	----	----	----

REFERENCIAS AOS PLANOS DE ORDENACIÓN:
Plano SR: G4
Plano SNR: 120/193

Fuente de datos / Fuente de datos:
- Elaboración propia / Concello de Silleda
- Elaboración propia / Concello de Silleda





Código do elemento: **07.04**

Página 47 de 473

ESCALA 1:5.000
0 25 50 100 Metros

Denominación:
Ponte romana da Pedra
Localización: **A Ponte da Pedra**
Parroquia: **P. de Chapa (San Cibrao)**

Coordenadas UTM:
UTM X: **559086** / UTM Y: **4729660**
Sistema de coordenadas:
Proxección: (U.T.M.) ETRS89 Zona 29N
epsg: 25829
Unidades: metros

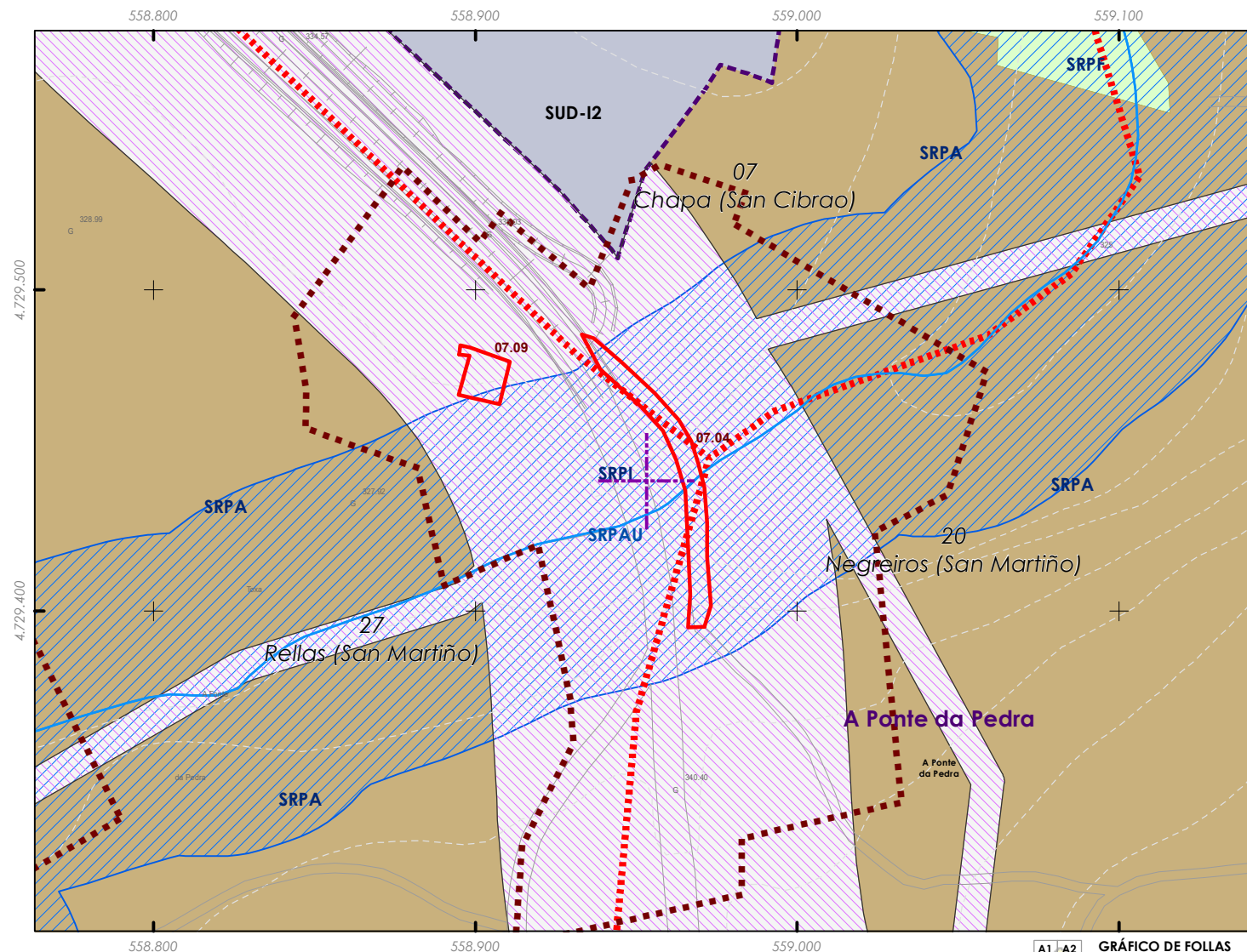
Ordenanza ou norma de aplicación:
Patrimonio cultural
Nivel de protección do ben:
Estrutural

Titularidade:
Pública
Clasificación do solo:
SNR, SRPI, SRPAU
Uso actual:
Infraestrutura

Obras permitidas:
As permitidas segundo o nivel de protección.
Determinacións para a súa conservación, rehabilitación, mellora ou recuperación:
Recuperación do ben acorde ao seu nivel de protección.
Recuperación da contorna do mesmo.

Estado de conservación:
Malo

Descrición do ben:
Ponte sobre o río Toxa. Ten dun só van en arco de medio punto para salvar a canle do río. Construído en cadeirado, ao igual que o peitoril. Por el, transcorre unha estrada municipal. Encóntrase en Cornado, ao lado da estrada nacional. Ámbito rural formado por prados, monte baixo, arboredo de ribeira e edificacións tradicionais.



CLASIFICACIÓN DO SOLO

- Delimitación de Solo Urbano
- SNR
- SRPI
- SUD
- SRPO
- SRPAU
- SRPPC
- SRPPX
- SRPEN
- SRPA
- SRPF

PATRIMONIO CULTURAL

- Patrimonio Cultural
- BIC
- Contorno de protección
- Patrimonio Arqueolóxico**
- API - Área de Protección Integral
- CPX - Contorno de protección de Xacemento
- Vías culturais**
- Camiño de Santiago
- *** Camiño Real

GRÁFICO DE FOLLAS

A1	A2	B1	B2	B3	B4	C1	C2	C3	C4	C5	C6	D1	D2	D3	D4	D5	D6	D7	E1	E2	E3	E4	E5	E6	E7	F1	F2	F3	F4	F5	F6	F7	G1	G2	G3	G4	G5	G6	G7	G8	H1	H2	H3	H4	H5	H6	H7	H8	I1	I2	I3	I4	I5	I6	I7	I8	J1	J2	J3	J4	J5	J6	J7	J8	K1	K2	K3	K4	K5	K6	K7	K8	L1	L2	L3	L4	L5	L6	L7	L8	M1	M2	M3	M4	M5	M6	M7	M8	N1	N2	N3	N4	N5	N6	N7	N8	O1	O2	O3	O4	O5	O6	O7	O8	P1	P2	P3	P4	P5	P6	P7	P8	Q1	Q2	Q3	Q4	Q5	Q6	Q7	Q8	R1	R2	R3	R4	R5	R6	R7	R8	S1	S2	S3	S4	S5	S6	S7	S8
----	----	----	----	----	----	----	----	----	----	----	----	----	----	----	----	----	----	----	----	----	----	----	----	----	----	----	----	----	----	----	----	----	----	----	----	----	----	----	----	----	----	----	----	----	----	----	----	----	----	----	----	----	----	----	----	----	----	----	----	----	----	----	----	----	----	----	----	----	----	----	----	----	----	----	----	----	----	----	----	----	----	----	----	----	----	----	----	----	----	----	----	----	----	----	----	----	----	----	----	----	----	----	----	----	----	----	----	----	----	----	----	----	----	----	----	----	----	----	----	----	----	----	----	----	----	----	----	----	----	----	----	----	----	----	----	----

REFERENCIAS AOS PLANOS DE ORDENACIÓN:
Plano SR: H4, H5
Plano SNR: -

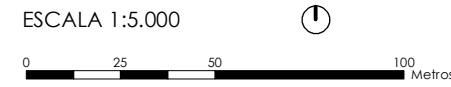
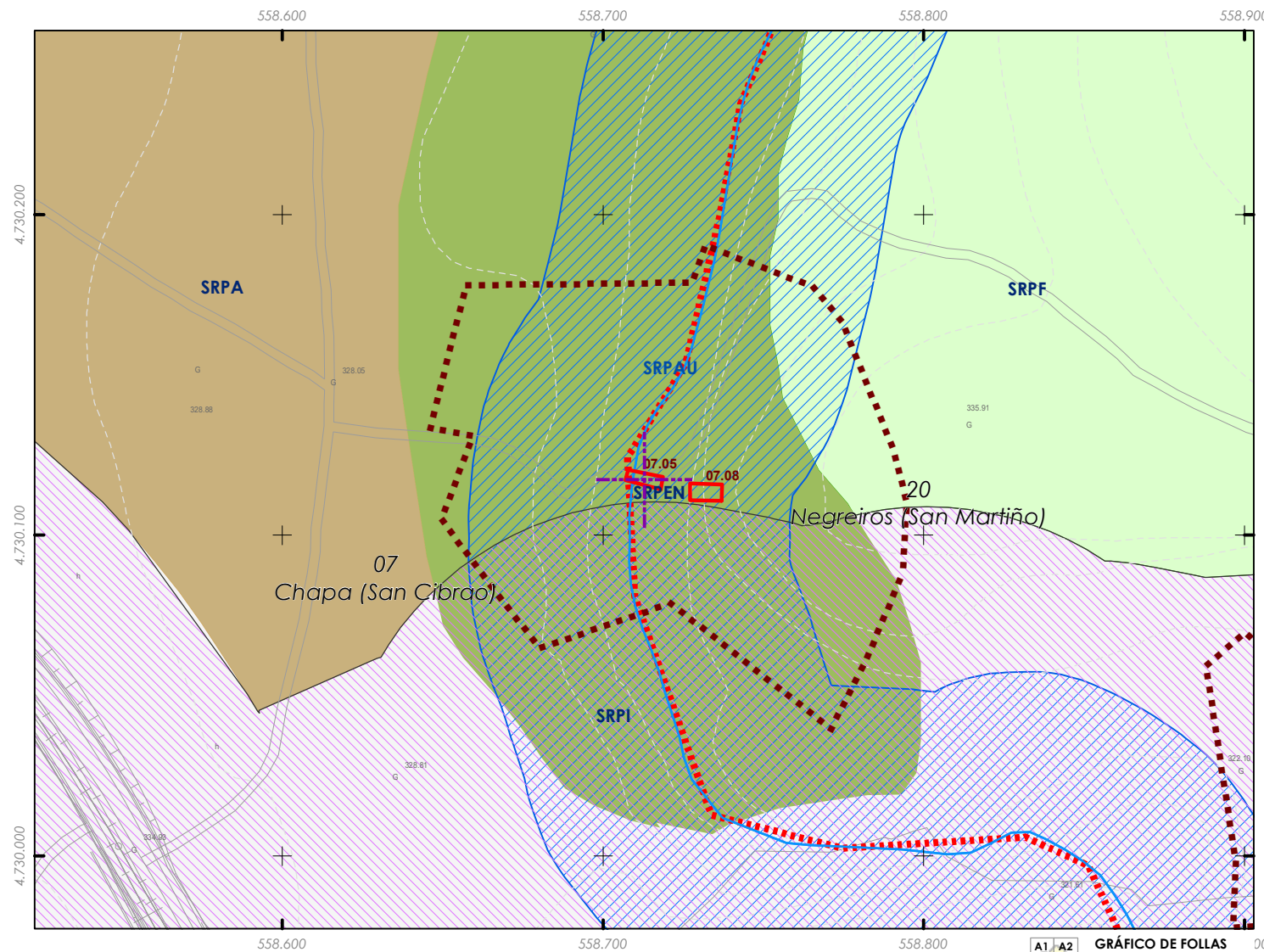
Fuente de datos / Fuente de datos:
- Elaboración propia / Concello de Silleda
- Elaboración propia / Concello de Silleda





Código do elemento: **07.05**

Página 48 de 473



Denominación:
Ponte de Abenda
Localización: **A Cruz**
Parroquia: **P. de Chapa (San Cibrao)**

Coordenadas UTM:
UTM X: **558838** / UTM Y: **4730330**
Sistema de coordenadas:
Proxección: (U.T.M.) ETRS89 Zona 29N
epsg: 25829
Unidades: metros

Ordenanza ou norma de aplicación:
Patrimonio cultural
Nivel de protección do ben:
Estrutural

Titularidade:
Pública
Clasificación do solo:
SRPAU, SRPEN
Uso actual:
Infraestrutura

Obras permitidas:
As permitidas segundo o nivel de protección.
Determinacións para a súa conservación, rehabilitación, mellora ou recuperación:
Recuperación do ben acorde ao seu nivel de protección.
Recuperación da contorna do mesmo.

Estado de conservación:
Regular

Descrición do ben:
Construción para salvar a canle do río Toxa. Ponte con estrutura de pedra. Debido ao ancho do río conta cun único van en forma de arco de medio punto e estribos de cachotaría en seco. A súa calzada, de rasante horizontal, limítase polo seu peitoril de cachotaría. Sobre el transcorre un camiño local sen tráfico rodado. Situado nunha paraxe formada por prados e arboredo de ribeira.

CLASIFICACIÓN DO SOLO

- Delimitación de Solo Urbano
- SNR
- SRPI
- SUD
- SRPO
- SRPAU
- SRPPX
- SRPEN
- SRPA
- SRPF

PATRIMONIO CULTURAL

- Patrimonio Cultural
- BIC
- Contorno de protección
- Patrimonio Arqueolóxico**
- API - Área de Protección Integral
- CPX - Contorno de protección de Xacemento
- Vías culturais**
- Camiño de Santiago
- Camiño Real

GRÁFICO DE FOLLAS							
A1	A2	B1	B2	B3	B4	C1	C2
B5	B6	C3	C4	C5	C6	D1	D2
D3	D4	D5	D6	D7	E1	E2	E3
E4	E5	E6	E7	F1	F2	F3	F4
F5	F6	F7	G1	G2	G3	G4	G5
G6	G7	G8	H1	H2	H3	H4	H5
H6	H7	H8	I1	I2	I3	I4	I5
I6	I7	I8	J1	J2	J3	J4	J5
J6	J7	J8	K1	K2	K3	K4	K5
K6	K7	K8	L1	L2	L3	L4	L5
L6	L7	L8	M1	M2	M3	M4	M5
M6	M7	M8	N1	N2	N3	N4	N5
N6	N7	N8	O1	O2	O3	O4	O5
O6	O7	O8	P1	P2	P3	P4	P5
P6	P7	P8	Q1	Q2	Q3	Q4	Q5
Q6	Q7	Q8	R1	R2	R3	R4	R5
R6	R7	R8	S1	S2	S3	S4	S5
S6	S7	S8					

REFERENCIAS AOS PLANOS DE ORDENACIÓN:
Plano SR: G4
Plano SNR: -

Fuente de datos / Fuente de datos:
- Elaboración propia / Concello de Silleda
- Elaboración propia / Concello de Silleda





Código do elemento: **07.06**

Página 49 de 473

ESCALA 1:5.000
0 25 50 100 Metros

Denominación:
Fonte en Chapa
Localización: **Chapa**
Parroquia: **P. de Chapa (San Cibrao)**

Coordenadas UTM:
UTM X: **557868** / UTM Y: **4730570**
Sistema de coordenadas:
Proxección: (U.T.M.) ETRS89 Zona 29N
epsg: 25829
Unidades: metros

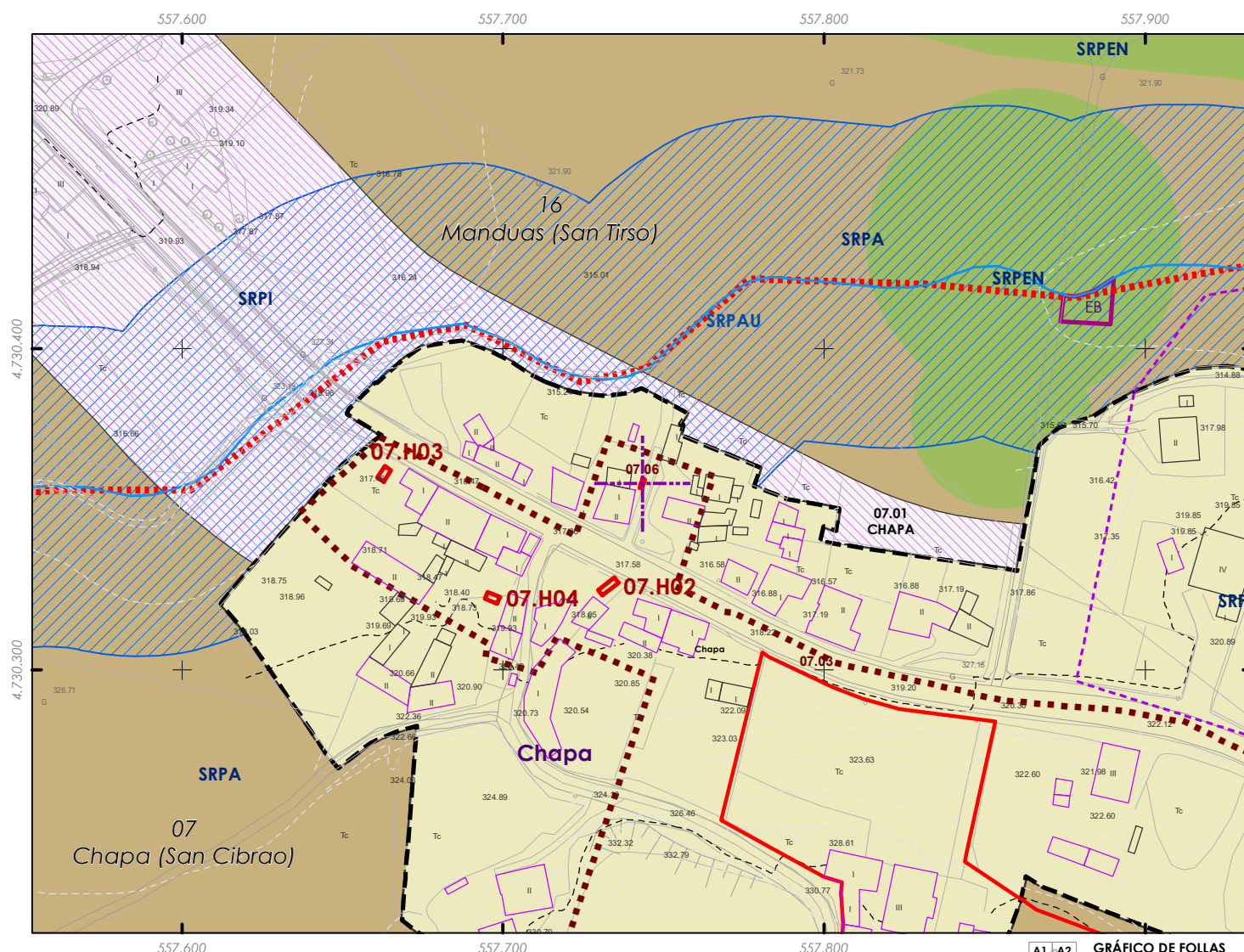
Ordenanza ou norma de aplicación:
Patrimonio cultural
Nivel de protección do ben:
Estrutural

Titularidade:
Pública
Clasificación do solo:
SNR
Uso actual:
Fonte

Obras permitidas:
As permitidas segundo o nivel de protección.
Determinacións para a súa conservación, rehabilitación, mellora ou recuperación:
Mellora e conservación do ben.

Estado de conservación:
Bo

Descrición do ben:
Sinxela construción que aproveita a abundancia de auga para o abastecemento e consumo humano. Fonte de carácter comunal. Pertence ao grupo de fontes de cano. Consta dunha estrutura de cantería, con remate triangular truncado nun dos seus vértices e cos seus lados formando arcos, no centro do mesmo sueste sitúa un escudo de armas con coroa. Apóiasse sobre un muro de cachotaría. A posición dos seus canos cambiou, nun principio integrábanse na fonte, agora son dous pequenos ocos abertos no lateral desta. Os canos conducen a auga ao exterior procedente da boca da mina. A auga é vertida nunha pila integrada no pavimento. Situada en Chapa, nun ámbito rural formado por prados, terreos de cultivo e edificacións illadas tanto tradicionais como de nova construción.



CLASIFICACIÓN DO SOLO

- Delimitación de Solo Urbano
- SNR
- SRPI
- SUD
- SRPO
- SRPAU
- SRPPC
- SRPPX
- SRPEN
- SRPA
- SRPF

PATRIMONIO CULTURAL

- Patrimonio Cultural
- BIC
- Contorno de protección
- Patrimonio Arqueolóxico**
- API - Área de Protección Integral
- CPX - Contorno de protección de Xacemento
- Vías culturais**
- Camiño de Santiago
- Camiño Real

GRÁFICO DE FOLLAS

A1	A2	B1	B2	B3	B4	C1	C2	C3	C4	C5	C6	D1	D2	D3	D4	D5	D6	D7	E1	E2	E3	E4	E5	E6	E7	F1	F2	F3	F4	F5	F6	F7	G1	G2	G3	G4	G5	G6	G7	G8	H1	H2	H3	H4	H5	H6	H7	H8	I1	I2	I3	I4	I5	I6	I7	I8	J1	J2	J3	J4	J5	J6	J7	J8	K1	K2	K3	K4	K5	K6	K7	K8	L1	L2	L3	L4	L5	L6	L7	L8	M1	M2	M3	M4	M5	M6	M7	M8	N1	N2	N3	N4	N5	N6	N7	N8	O1	O2	O3	O4	O5	O6	O7	O8	P1	P2	P3	P4	P5	P6	P7	P8	Q1	Q2	Q3	Q4	Q5	Q6	Q7	Q8	R1	R2	R3	R4	R5	R6	R7	R8	S1	S2	S3	S4	S5	S6	S7	S8
----	----	----	----	----	----	----	----	----	----	----	----	----	----	----	----	----	----	----	----	----	----	----	----	----	----	----	----	----	----	----	----	----	----	----	----	----	----	----	----	----	----	----	----	----	----	----	----	----	----	----	----	----	----	----	----	----	----	----	----	----	----	----	----	----	----	----	----	----	----	----	----	----	----	----	----	----	----	----	----	----	----	----	----	----	----	----	----	----	----	----	----	----	----	----	----	----	----	----	----	----	----	----	----	----	----	----	----	----	----	----	----	----	----	----	----	----	----	----	----	----	----	----	----	----	----	----	----	----	----	----	----	----	----	----	----	----

REFERENCIAS AOS PLANOS DE ORDENACIÓN:
Plano SR: G4
Plano SNR: 120/193

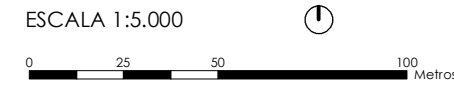
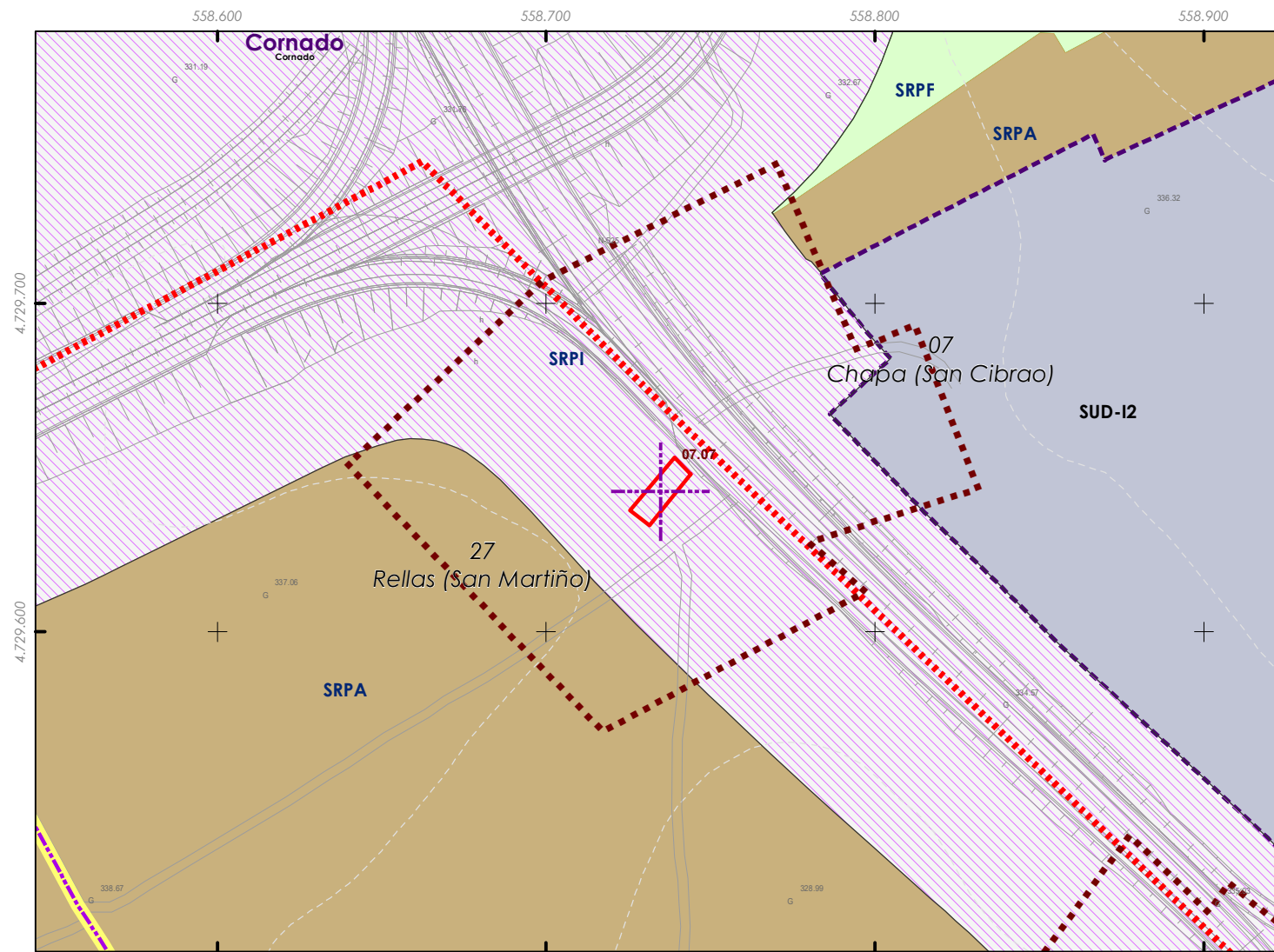
Fonte de datos / Fuente de datos:
- Elaboración propia / Concello de Silleda
- Elaboración propia / Concello de Silleda





Código do elemento: **07.07**

Página 50 de 473



Denominación:
Palleira na Ponte da Pedra
Localización: **A Ponte da Pedra**
Parroquia: **P. de Chapa (San Cibrao)**

Coordenadas UTM:
UTM X: **558860** / UTM Y: **4729860**
Sistema de coordenadas:
Proxección: (U.T.M.) ETRS89 Zona 29N
epsg: 25829
Unidades: metros

Ordenanza ou norma de aplicación:
Patrimonio cultural
Nivel de protección do ben:
Estrutural

Titularidade:
Privada
Clasificación do solo:
SNR, SRPI
Uso actual:
Agropecuario

Obras permitidas:
As permitidas segundo o nivel de protección.
Determinacións para a súa conservación, rehabilitación, mellora ou recuperación:
Mellora e conservación do ben.

Estado de conservación:
Bo

Descrición do ben:
Edificación adxectiva illada, destinada fundamentalmente para almacenamento, conservación ou protección. Tipoloxía: palleira de planta térrea. Planta rectangular con cuberta a dúas augas resolta mediante armazón de madeira e cubrición de tella curva. As fachadas contan con cerramento mediante táboas lixeiramente separadas permitindo así a ventilación do interior, e con pilastras de cantería de boa labra con remates ornamentais. Ámbito rural formado por prados, terreos de cultivo e edificacións illadas tanto tradicionais como de nova construción.

CLASIFICACIÓN DO SOLO

- Delimitación de Solo Urbano
- SNR
- SRPI
- SUD
- SRPO
- SRPAU
- SRPPC
- SRPPX
- SRPEN
- SRPA
- SRPF

PATRIMONIO CULTURAL

- Patrimonio Cultural
- BIC
- Contorno de protección
- Patrimonio Arqueolóxico**
- API - Área de Protección Integral
- CPX - Contorno de protección de Xacemento
- Vías culturais**
- Camiño de Santiago
- Camiño Real

GRÁFICO DE FOLLAS

A1	A2	B1	B2	B3	B4	C1	C2	C3	C4	C5	C6	D1	D2	D3	D4	D5	D6	D7	E1	E2	E3	E4	E5	E6	E7	F1	F2	F3	F4	F5	F6	F7	G1	G2	G3	G4	G5	G6	G7	G8	H1	H2	H3	H4	H5	H6	H7	H8	I1	I2	I3	I4	I5	I6	I7	I8	J1	J2	J3	J4	J5	J6	J7	J8	K1	K2	K3	K4	K5	K6	K7	K8	L1	L2	L3	L4	L5	L6	L7	L8	M1	M2	M3	M4	M5	M6	M7	M8	N1	N2	N3	N4	N5	N6	N7	N8	O1	O2	O3	O4	O5	O6	O7	O8	P1	P2	P3	P4	P5	P6	P7	P8	Q1	Q2	Q3	Q4	Q5	Q6	Q7	R1	R2	R3	R4	R5	R6	R7	S1	S2	S3	S4	S5	S6	S7
----	----	----	----	----	----	----	----	----	----	----	----	----	----	----	----	----	----	----	----	----	----	----	----	----	----	----	----	----	----	----	----	----	----	----	----	----	----	----	----	----	----	----	----	----	----	----	----	----	----	----	----	----	----	----	----	----	----	----	----	----	----	----	----	----	----	----	----	----	----	----	----	----	----	----	----	----	----	----	----	----	----	----	----	----	----	----	----	----	----	----	----	----	----	----	----	----	----	----	----	----	----	----	----	----	----	----	----	----	----	----	----	----	----	----	----	----	----	----	----	----	----	----	----	----	----	----	----	----	----	----	----	----	----

REFERENCIAS AOS PLANOS DE ORDENACIÓN:
Plano SR: G4
Plano SNR: -

Fuente de datos / Fuente de datos:
- Elaboración propia / Concello de Silleda
- Elaboración propia / Concello de Silleda





Código do elemento: **07.08**

Página 51 de 473

ESCALA 1:5.000
0 25 50 100 Metros

Denominación:
Muíño de Abenda
Localización: **A Cruz**
Parroquia: **P. de Chapa (San Cibrao)**

Coordenadas UTM:
UTM X: **558857** / UTM Y: **4730330**
Sistema de coordenadas:
Proxección: (U.T.M.) ETRS89 Zona 29N
epsg: 25829
Unidades: metros

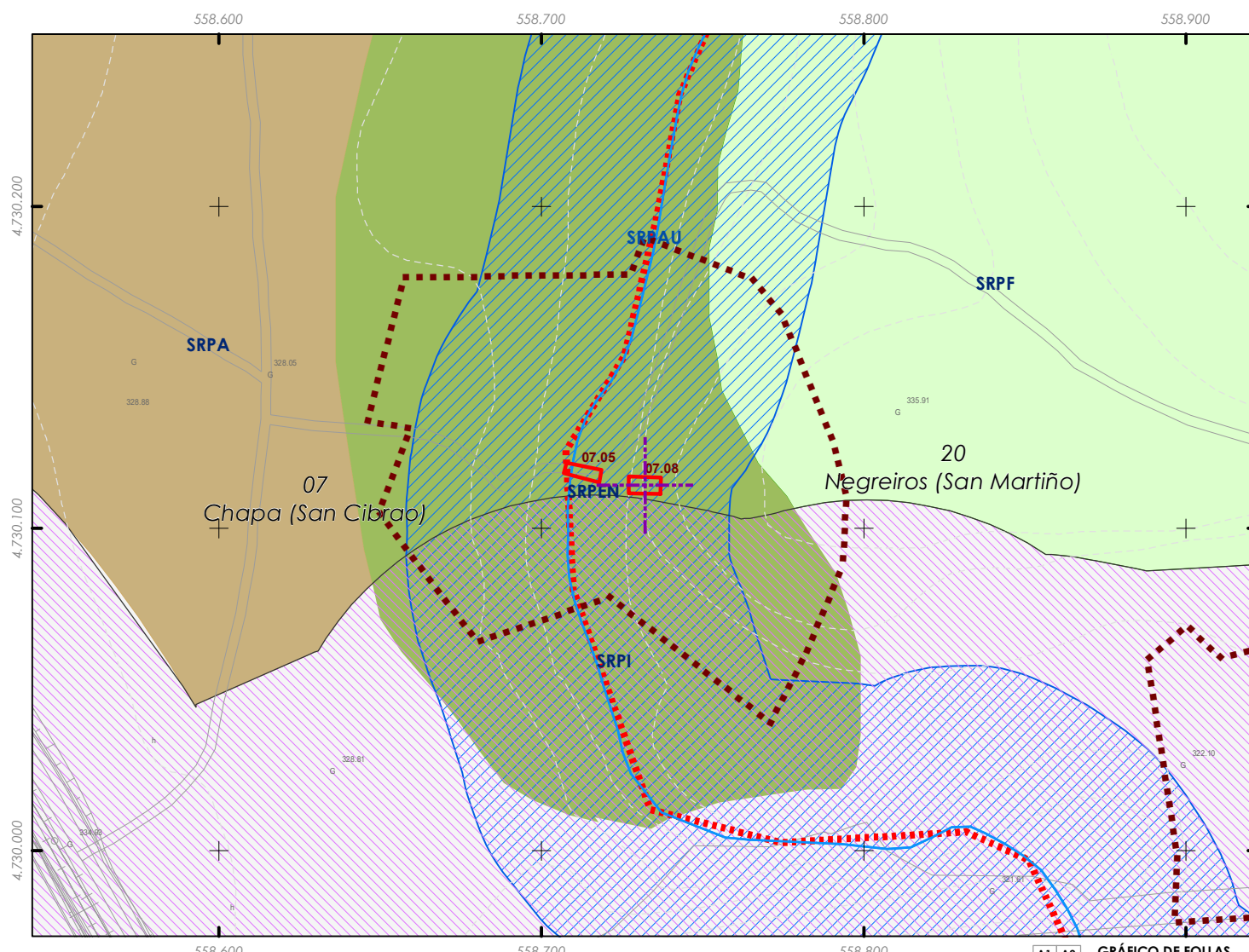
Ordenanza ou norma de aplicación:
Patrimonio cultural
Nivel de protección do ben:
Estrutural

Titularidade:
Privada
Clasificación do solo:
SRPAU, SRPEN
Uso actual:
Sen uso

Obras permitidas:
As permitidas segundo o nivel de protección.
Determinacións para a súa conservación, rehabilitación, mellora ou recuperación:
Recuperación do ben acorde ao seu nivel de protección.
Recuperación da contorna do mesmo.

Estado de conservación:
Ruína

Descrición do ben:
Muíño de canle con sistema para almacenar a auga para mover a moa. Este tipo é de presenza constante en case toda corrente de auga, agás naqueles de moi escaso caudal estival. Lovada e canle construídos en pedra. Edificación de planta rectangular. Muros de cachotaría con elementos nobres de cadeirado en perímetro do oco principal. Cuberta a dúas augas. Porta de acceso alintelada con Pousadoiro á esquerda. Actualmente está en desuso, impacta a vexetación e arboredo que destruíron a cuberta e están a destruír os seus muros. Situado ao bordo do río Toxa nun fermoso ámbito formado por prados, monte baixo, arboredo de ribeira.



CLASIFICACIÓN DO SOLO

- Delimitación de Solo Urbano
- SNR
- SRPI
- SUD
- SRPO
- SRPAU
- SRPPC
- SRPPX
- SRPEN
- SRPA
- SRPF

PATRIMONIO CULTURAL

- Patrimonio Cultural
- BIC
- Contorno de protección
- Patrimonio Arqueolóxico**
- API - Área de Protección Integral
- CPX - Contorno de protección de Xacemento
- Vías culturaisais**
- Camión de Santiago
- Camión Real

GRÁFICO DE FOLLAS	
A1	A2
B1	B2
C1	C2
D1	D2
E1	E2
F1	F2
G1	G2
H1	H2
I1	I2
J1	J2
K1	K2
L1	L2
M1	M2
N1	N2
O1	O2
P1	P2
Q1	Q2
R1	R2
S1	S2

REFERENCIAS AOS PLANOS DE ORDENACIÓN:
Plano SR: G4
Plano SNR: -


Fuente de datos / Fuente de datos:
- Elaboración propia / Concello de Silleda
- Elaboración propia / Concello de Silleda





Código do elemento: **07.09**

Página 52 de 473



Denominación:
Telleira na Ponte da Pedra
Localización: **A Ponte da Pedra**
Parroquia: **P. de Chapa (San Cibrao)**

Coordenadas UTM:
UTM X: **559027** / UTM Y: **4729690**
Sistema de coordenadas:
Proxección: (U.T.M.) ETRS89 Zona 29N
epsg: 25829
Unidades: metros

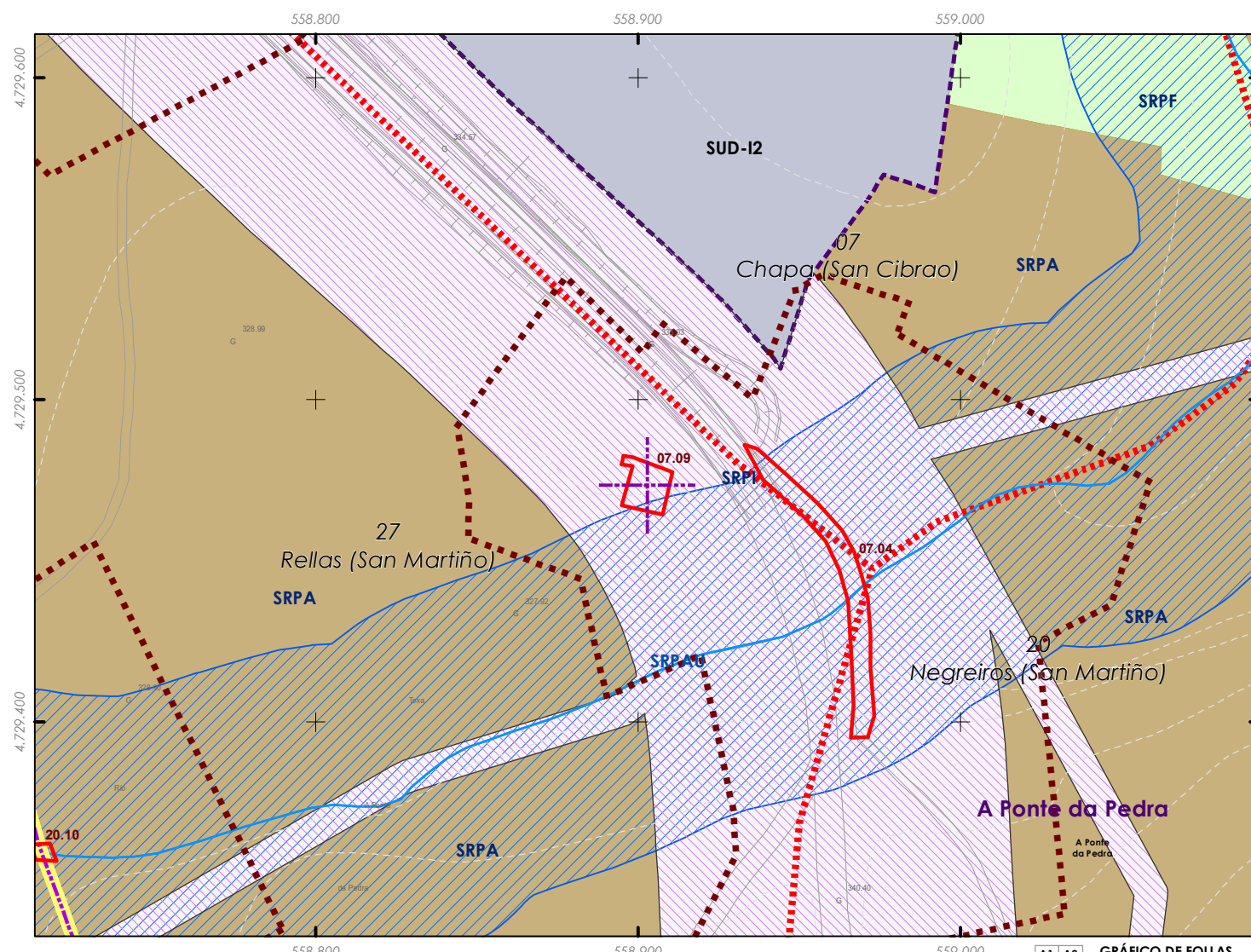
Ordenanza ou norma de aplicación:
Patrimonio cultural
Nivel de protección do ben:
Estrutural

Titularidade:
Privada
Clasificación do solo:
SNR, SRPI, SRPAU, SRPA
Uso actual:
Sen uso

Obras permitidas:
As permitidas segundo o nivel de protección.
Determinacións para a súa conservación, rehabilitación, mellora ou recuperación:
Mellora e conservación do ben.

Estado de conservación:
Bo

Descrición do ben:
Ás telleiras son instalacións nas cales, mediante a cocedura do barro, se fabrican tellas curvas. O forno é a peza fundamental da telleira. O máis común é o de pozo, pero este é cilíndrico e rematado en forma de chimenea. É unha construción custosa e complicada, leva uns buratos ou ventanucos para vixiar a cocción. As construcións facíanse aproveitando o desnivel do terreo, ou ben, cunha escavación que permitise facer a cámara subterránea. Ámbito rural formado por prados, terreos de cultivo e edificacións illadas tanto tradicionais como de nova construción.



CLASIFICACIÓN DO SOLO

- Delimitación de Solo Urbano
- SNR
- SRPI
- SUD
- SRPO
- SRPAU
- SRPPC
- SRPPX
- SRPEN
- SRPA
- SRPF

PATRIMONIO CULTURAL

- Patrimonio Cultural
- BIC
- Contorno de protección
- Patrimonio Arqueolóxico**
- API - Área de Protección Integral
- CPX - Contorno de protección de Xacemento
- Vías culturais**
- Camiño de Santiago
- Camiño Real

GRÁFICO DE FOLLAS

A1	A2	B1	B2	B3	B4	C1	C2	C3	C4	C5	C6	D1	D2	D3	D4	D5	D6	D7	E1	E2	E3	E4	E5	E6	E7	F1	F2	F3	F4	F5	F6	F7	G1	G2	G3	G4	G5	G6	G7	G8	H1	H2	H3	H4	H5	H6	H7	H8	I1	I2	I3	I4	I5	I6	I7	I8	J1	J2	J3	J4	J5	J6	J7	J8	K1	K2	K3	K4	K5	K6	K7	K8	L1	L2	L3	L4	L5	L6	L7	L8	M1	M2	M3	M4	M5	M6	M7	M8	N1	N2	N3	N4	N5	N6	N7	N8	O1	O2	O3	O4	O5	O6	O7	O8	P1	P2	P3	P4	P5	P6	P7	P8	Q1	Q2	Q3	Q4	Q5	Q6	Q7	Q8	R1	R2	R3	R4	R5	R6	R7	R8	S1	S2	S3	S4	S5	S6	S7	S8
----	----	----	----	----	----	----	----	----	----	----	----	----	----	----	----	----	----	----	----	----	----	----	----	----	----	----	----	----	----	----	----	----	----	----	----	----	----	----	----	----	----	----	----	----	----	----	----	----	----	----	----	----	----	----	----	----	----	----	----	----	----	----	----	----	----	----	----	----	----	----	----	----	----	----	----	----	----	----	----	----	----	----	----	----	----	----	----	----	----	----	----	----	----	----	----	----	----	----	----	----	----	----	----	----	----	----	----	----	----	----	----	----	----	----	----	----	----	----	----	----	----	----	----	----	----	----	----	----	----	----	----	----	----	----	----	----

REFERENCIAS AOS PLANOS DE ORDENACIÓN:
Plano SR: H4
Plano SNR: -

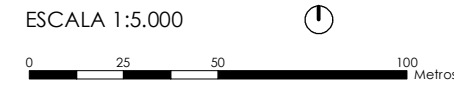
Fonte de datos / Fuente de datos:
- Elaboración propia / Concello de Silleda
- Elaboración propia / Concello de Silleda





Código do elemento: **08.01**

Página 53 de 473



Denominación:
Igrexa parroquial de Santa Baia
Localización: **O Candao**
Parroquia: **P. de Cira (Santa Baia)**

Coordenadas UTM:
UTM X: **553174** / UTM Y: **4736150**
Sistema de coordenadas:
Proxección: (U.T.M.) ETRS89 Zona 29N
epsg: 25829
Unidades: metros

Ordenanza ou norma de aplicación:
Patrimonio cultural
Nivel de protección do ben:
Integral

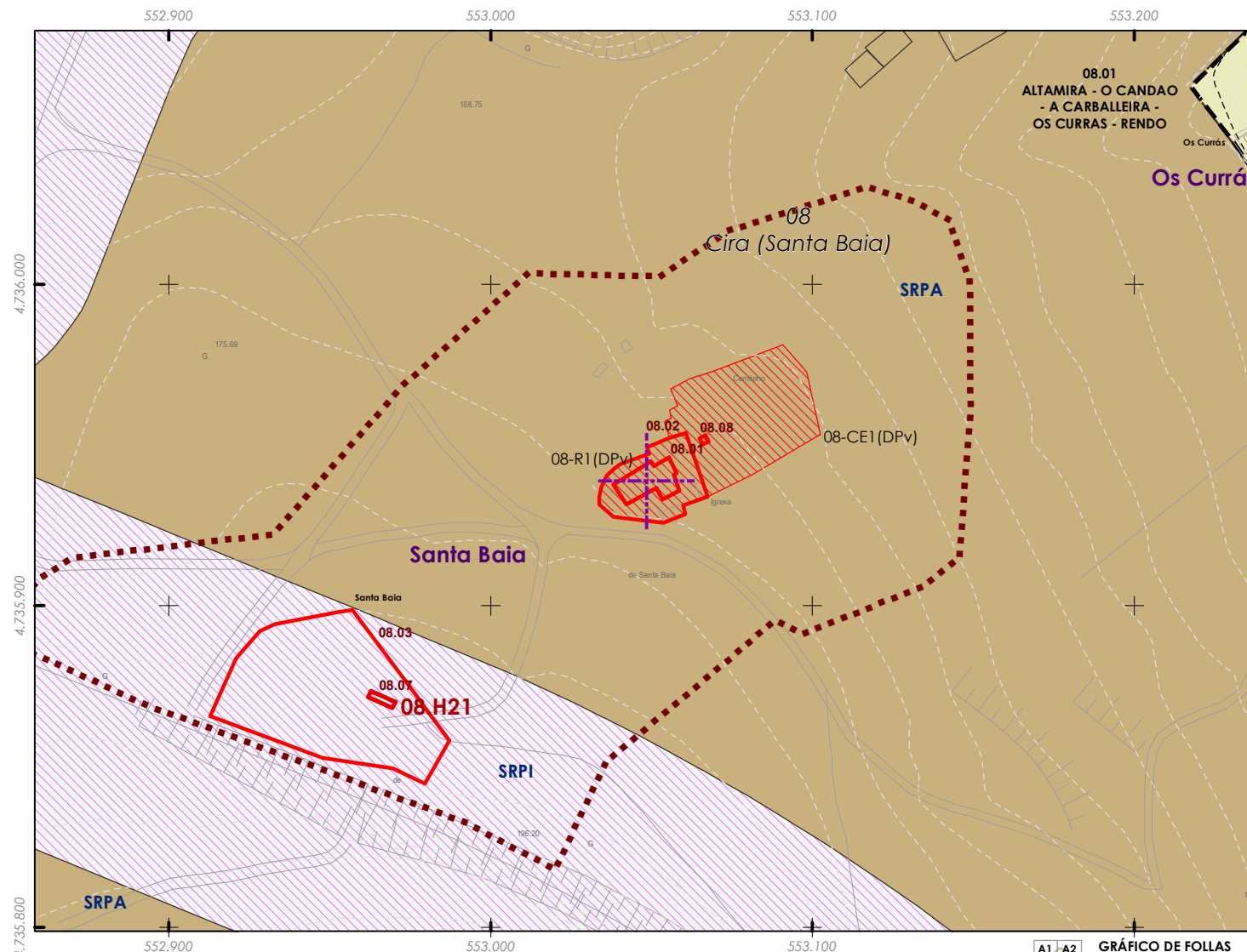
Titularidade:
Privada
Clasificación do solo:
SRPO
Uso actual:
Relixioso

Obras permitidas:
As permitidas segundo o nivel de protección.
Determinacións para a súa conservación, rehabilitación, mellora ou recuperación:
Mellora e conservación do ben.

Estado de conservación:
Bo

Descrición do ben:

Muros de cadeirado en alzado principal, revestidos en morteiro e branquexados no resto dos alzados, deixando á vista elementos nobres en cadeirado en vans. Cuberta a dúas augas en nave principal e a tres en brazo do cruceiro. Porta de acceso alintelada e óculo truncado sobre esta. Cornixa formada por lousas de pedra en alzado principal e pináculos nas esquinas. Espadana de frontón formada por dous ocos en arco de medio punto para albergar as campás, un terceiro oco sobre estes tamén en arco de medio punto. Remates en pináculos e cruz florida. Accédese a este mediante uns chanzos colocados en cuberta cunha varanda como elemento de suxeición. Situada na mesma parcela do cemiterio, próxima á estrada local do núcleo. Ámbito rural formado por prados, terreos de cultivo, monte alto, monte baixo e edificacións tradicionais.



CLASIFICACIÓN DO SOLO

- Delimitación de Solo Urbano
- SNR
- SRPI
- SUD
- SRPO
- SRPAU
- SRPPC
- SRPPX
- SRPEN
- SRPA
- SPRF

PATRIMONIO CULTURAL

- Patrimonio Cultural
- BIC
- Contorno de protección
- Patrimonio Arqueolóxico**
- API - Área de Protección Integral
- CPX - Contorno de protección de Xacemento
- Vías culturais**
- Camiño de Santiago
- Camiño Real

GRÁFICO DE FOLLAS

A1	A2	B3	B4
B1	B2	C3	C4
C1	C2	D3	D4
D1	D2	E3	E4
E1	E2	F3	F4
F1	F2	G3	G4
G1	G2	H3	H4
H1	H2	I3	I4
I1	I2	J3	J4
J1	J2	K3	K4
K1	K2	L3	L4
L1	L2	M3	M4
M1	M2	N3	N4
N1	N2	O3	O4
O1	O2	P3	P4
P1	P2	Q3	Q4
Q1	Q2	R3	R4
R1	R2	S3	S4
S1	S2	T3	T4

REFERENCIAS AOS PLANOS DE ORDENACIÓN:
Plano SR: B1
Plano SNR: 192/193

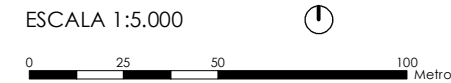
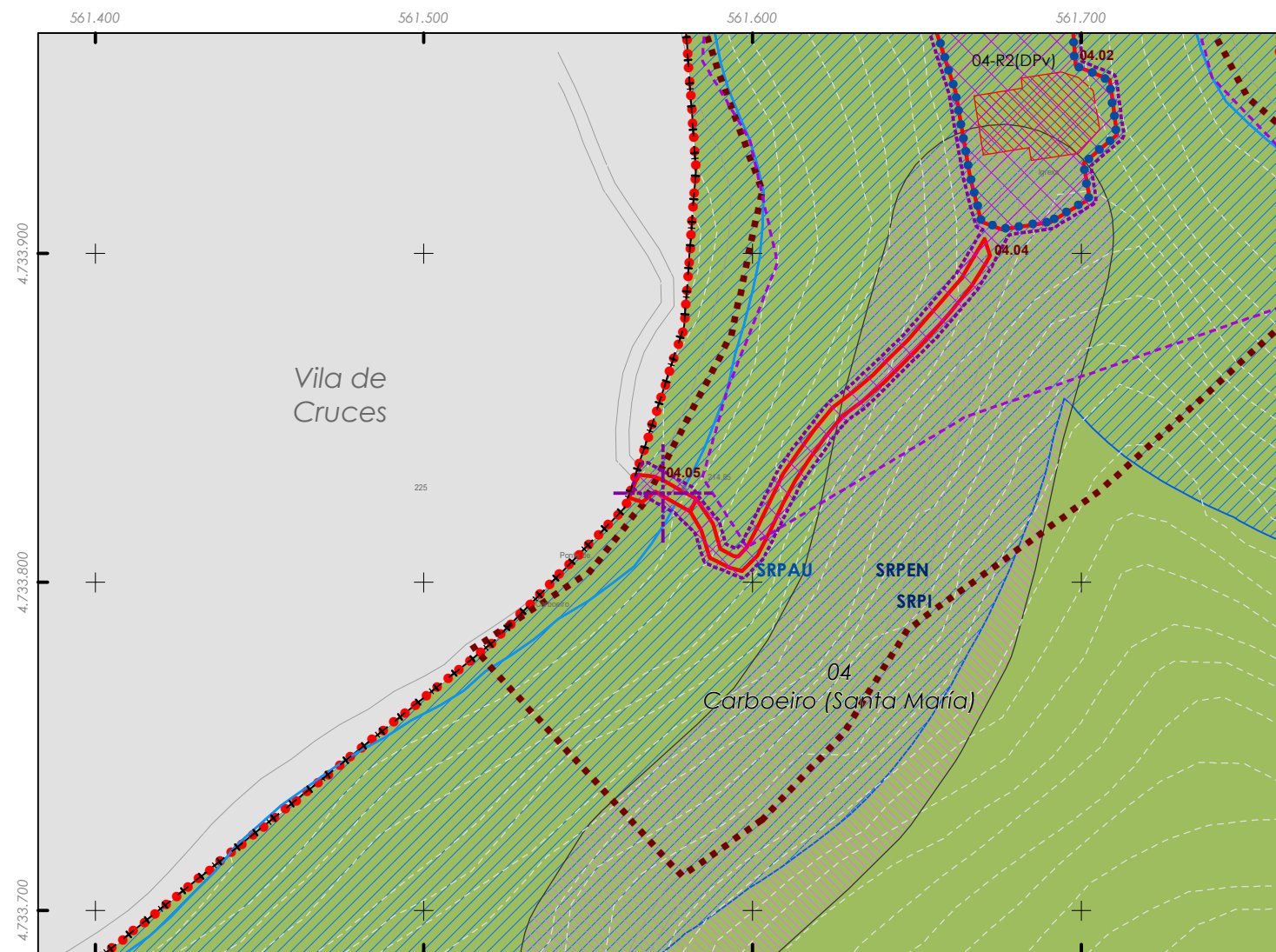
Fuente de datos / Fuente de datos:
- Elaboración propia / Concello de Silleda
- Elaboración propia / Concello de Silleda





Código do elemento: **04.05**

Página 30 de 473



Denominación: **Ponte de Carboeiro**
Localización: **Carboeiro de Francia**
Parroquia: **P. de Carboeiro (Santa María)**

Coordenadas UTM:
UTM X: **561751** / UTM Y: **4734060**

Sistema de coordenadas:
Proxección: (U.T.M.) ETRS89 Zona 29N
epsg: 25829
Unidades: metros

Ordenanza ou norma de aplicación:
Patrimonio cultural
Nivel de protección do ben:
Estrutural

Titularidade:
Pública
Clasificación do solo:
SRPI, SRPEN, SRPPC
Uso actual:
Infraestrutura

Obras permitidas:
As permitidas segundo o nivel de protección.
Determinacións para a súa conservación, rehabilitación, mellora ou recuperación:
Mellora e conservación do ben.

Estado de conservación:
Bo

Descrición do ben:
Ponte románica sobre o río Deza. Ten dun só van en arco de medio punto para salvar a canle do río. Construído en cantería con elementos nobres de cadeirado no perímetro do arco. Peitoril de cantería e pavimento de lousas de granito. Foi restaurado recentemente, de aí, o seu bo estado de conservación. Ámbito rural formado por prados, monte baixo e abundante arboredo de ribeira.

CLASIFICACIÓN DO SOLO

- Delimitación de Solo Urbano
- SNR
- SRPI
- SUD
- SRPO
- SRPAU
- SRPPC
- SRPPX
- SRPEN
- SRPA
- SRPF

PATRIMONIO CULTURAL

- Patrimonio Cultural
- BIC
- Contorno de protección
- Patrimonio Arqueolóxico**
- API - Área de Protección Integral
- CPX - Contorno de protección de Xacemento
- Vías culturais**
- Camiño de Santiago
- Camiño Real

A1		A2		GRÁFICO DE FOLLAS							
B1	B2	B3	B4	C1	C2	C3	C4	C5	C6	C7	C8
D1	D2	D3	D4	D5	D6	D7	D8	D9	D10	D11	D12
E1	E2	E3	E4	E5	E6	E7	E8	E9	E10	E11	E12
F1	F2	F3	F4	F5	F6	F7	F8	F9	F10	F11	F12
G1	G2	G3	G4	G5	G6	G7	G8	G9	G10	G11	G12
H1	H2	H3	H4	H5	H6	H7	H8	H9	H10	H11	H12
I1	I2	I3	I4	I5	I6	I7	I8	I9	I10	I11	I12
J1	J2	J3	J4	J5	J6	J7	J8	J9	J10	J11	J12
K1	K2	K3	K4	K5	K6	K7	K8	K9	K10	K11	K12
L1	L2	L3	L4	L5	L6	L7	L8	L9	L10	L11	L12
M1	M2	M3	M4	M5	M6	M7	M8	M9	M10	M11	M12
N1	N2	N3	N4	N5	N6	N7	N8	N9	N10	N11	N12
O1	O2	O3	O4	O5	O6	O7	O8	O9	O10	O11	O12
P1	P2	P3	P4	P5	P6	P7	P8	P9	P10	P11	P12
Q1	Q2	Q3	Q4	Q5	Q6	Q7	Q8	Q9	Q10	Q11	Q12
R1	R2	R3	R4	R5	R6	R7	R8	R9	R10	R11	R12
S1	S2	S3	S4	S5	S6	S7	S8	S9	S10	S11	S12

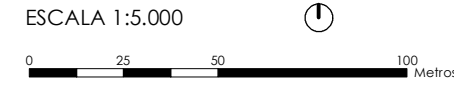
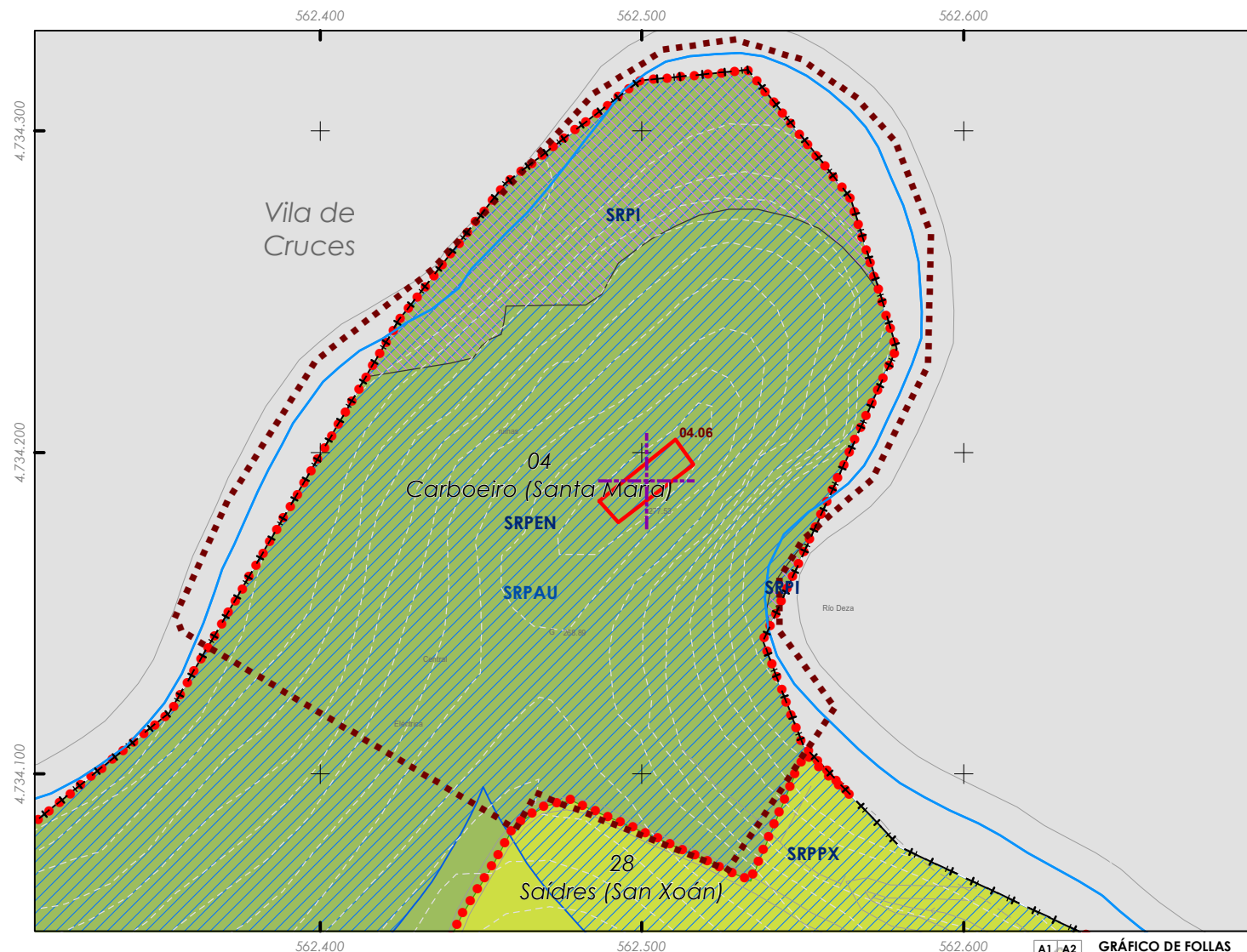
Fuente de datos / Fuente de datos:
- Elaboración propia / Concello de Silleda
- Elaboración propia / Concello de Silleda





Código do elemento: **04.06**

Página 31 de 473



Denominación:
Poboado de Carboeiro
Localización: **Carboeiro de Francia**
Parroquia: **P. de Carboeiro (Santa María)**

Coordenadas UTM:
UTM X: **562626** / UTM Y: **4734410**
Sistema de coordenadas:
Proxección: (U.T.M.) ETRS89 Zona 29N
epsg: 25829
Unidades: metros

Ordenanza ou norma de aplicación:
Patrimonio cultural
Nivel de protección do ben:
Ambiental

Titularidade:
Privada
Clasificación do solo:
SRPAU, SRPEN
Uso actual:
Sen uso

Obras permitidas:
As permitidas segundo o nivel de protección.
Determinacións para a súa conservación, rehabilitación, mellora ou recuperación:
Mellora e conservación do ben. Recuperación da contorna do mesmo.

Estado de conservación:
Ruína

Descrición do ben:
Antigo poboado do que hoxe en día só se conservan restos. A vexetación e o arboredo foron destruindo as cubertas e os muros. Ámbito rural formado por prados, terreos de cultivo e arboredo de ribeira.

CLASIFICACIÓN DO SOLO

- Delimitación de Solo Urbano
- SNR
- SRPI
- SUD
- SRPO
- SRPAU
- SRPPC
- SRPPX
- SRPEN
- SRPA
- SRPF

PATRIMONIO CULTURAL

- Patrimonio Cultural
- BIC
- Contorno de protección
- Patrimonio Arqueolóxico**
- API - Área de Protección Integral
- CPX - Contorno de protección de Xacemento
- Vías culturais**
- Camiño de Santiago
- Camiño Real

GRÁFICO DE FOLLAS

A1	A2	A3	A4	A5	A6	A7	A8
B1	B2	B3	B4	B5	B6	B7	B8
C1	C2	C3	C4	C5	C6	C7	C8
D1	D2	D3	D4	D5	D6	D7	D8
E1	E2	E3	E4	E5	E6	E7	E8
F1	F2	F3	F4	F5	F6	F7	F8
G1	G2	G3	G4	G5	G6	G7	G8
H1	H2	H3	H4	H5	H6	H7	H8
I1	I2	I3	I4	I5	I6	I7	I8
J1	J2	J3	J4	J5	J6	J7	J8
K1	K2	K3	K4	K5	K6	K7	K8
L1	L2	L3	L4	L5	L6	L7	L8
M1	M2	M3	M4	M5	M6	M7	M8
N1	N2	N3	N4	N5	N6	N7	N8
O1	O2	O3	O4	O5	O6	O7	O8
P1	P2	P3	P4	P5	P6	P7	P8
Q1	Q2	Q3	Q4	Q5	Q6	Q7	Q8
R1	R2	R3	R4	R5	R6	R7	R8
S1	S2	S3	S4	S5	S6	S7	S8

REFERENCIAS AOS PLANOS DE ORDENACIÓN:
Plano SR: C6
Plano SNR: -

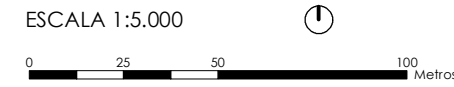
Fonte de datos / Fuente de datos:
- Elaboración propia / Concello de Silleda
- Elaboración propia / Concello de Silleda





Código do elemento: **05.01**

Página 32 de 473



Denominación:
Igrexa parroquial de San Mamede
Localización: **Regueiro**
Parroquia: **P. de O Castro (San Mamede)**

Coordenadas UTM:
UTM X: **561723** / UTM Y: **4730240**
Sistema de coordenadas:
Proxección: (U.T.M.) ETRS89 Zona 29N
epsg: 25829
Unidades: metros

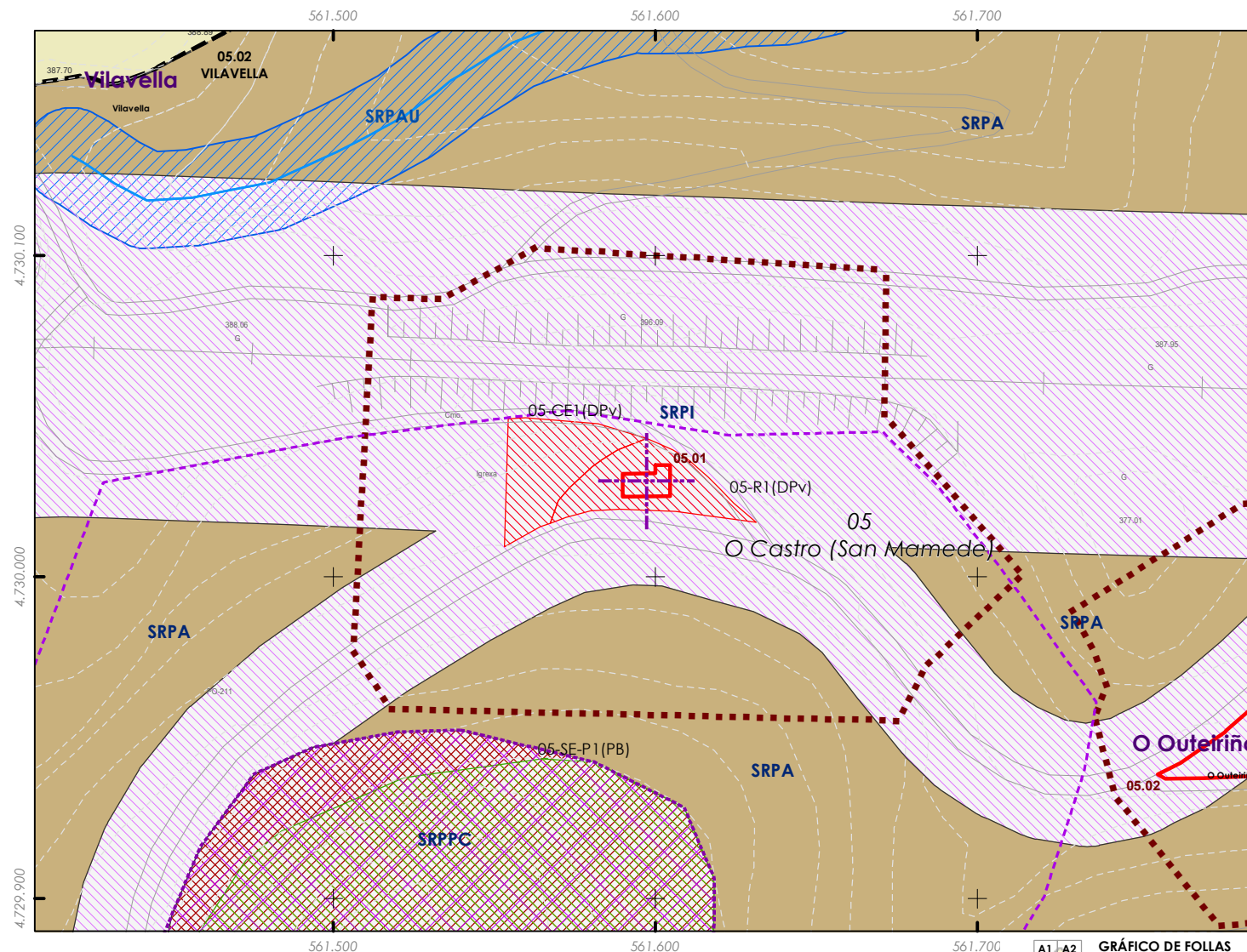
Ordenanza ou norma de aplicación:
Patrimonio cultural
Nivel de protección do ben:
Integral

Titularidade:
Privada
Clasificación do solo:
SRPI
Uso actual:
Relixioso

Obras permitidas:
As permitidas segundo o nivel de protección.
Determinacións para a súa conservación, rehabilitación, mellora ou recuperación:
Mellora e conservación do ben.

Estado de conservación:
Bo

Descrición do ben:
Planta en forma de L. Muros de cadeirado, en nave principal recebo nun dos seus alzados. Cuberta dúas augas a excepción da sacristía. Espadana de frontón, formada por dous ocos en arco de medio punto os cales albergan as campás, e un terceiro arco, tamén de medio punto, sobre estes, todo iso con remates ornamentais. Cornixa de pedra. Cruz de pedra en alzado traseiro. Pequenas Fiestras para iluminación interior. Ámbito rural formado por prados, e monte baixo.



CLASIFICACIÓN DO SOLO

- Delimitación de Solo Urbano
- SNR
- SRPI
- SUD
- SRPO
- SRPAU
- SRPPC
- SRPPX
- SRPEN
- SRPA
- SRPF

PATRIMONIO CULTURAL

- Patrimonio Cultural
- BIC
- Contorno de protección
- Patrimonio Arqueolóxico
- API - Área de Protección Integral
- CPX - Contorno de protección de Xacemento
- Vías culturais
- Camiño de Santiago
- Camiño Real

GRÁFICO DE FOLLAS

A1	A2	B1	B2	B3	B4	C1	C2	C3	C4	C5	C6	D1	D2	D3	D4	D5	D6	D7	E1	E2	E3	E4	E5	E6	E7	F1	F2	F3	F4	F5	F6	F7	G1	G2	G3	G4	G5	G6	G7	G8	H1	H2	H3	H4	H5	H6	H7	H8	I1	I2	I3	I4	I5	I6	I7	I8	J1	J2	J3	J4	J5	J6	J7	J8	K1	K2	K3	K4	K5	K6	K7	K8	L1	L2	L3	L4	L5	L6	L7	L8	M1	M2	M3	M4	M5	M6	M7	M8	N1	N2	N3	N4	N5	N6	N7	N8	O1	O2	O3	O4	O5	O6	O7	O8	P1	P2	P3	P4	P5	P6	P7	P8	Q1	Q2	Q3	Q4	Q5	Q6	Q7	Q8	R1	R2	R3	R4	R5	R6	R7	R8	S1	S2	S3	S4	S5	S6	S7	S8
----	----	----	----	----	----	----	----	----	----	----	----	----	----	----	----	----	----	----	----	----	----	----	----	----	----	----	----	----	----	----	----	----	----	----	----	----	----	----	----	----	----	----	----	----	----	----	----	----	----	----	----	----	----	----	----	----	----	----	----	----	----	----	----	----	----	----	----	----	----	----	----	----	----	----	----	----	----	----	----	----	----	----	----	----	----	----	----	----	----	----	----	----	----	----	----	----	----	----	----	----	----	----	----	----	----	----	----	----	----	----	----	----	----	----	----	----	----	----	----	----	----	----	----	----	----	----	----	----	----	----	----	----	----	----	----	----

REFERENCIAS AOS PLANOS DE ORDENACIÓN:
Plano SR: G6
Plano SNR: 113/193

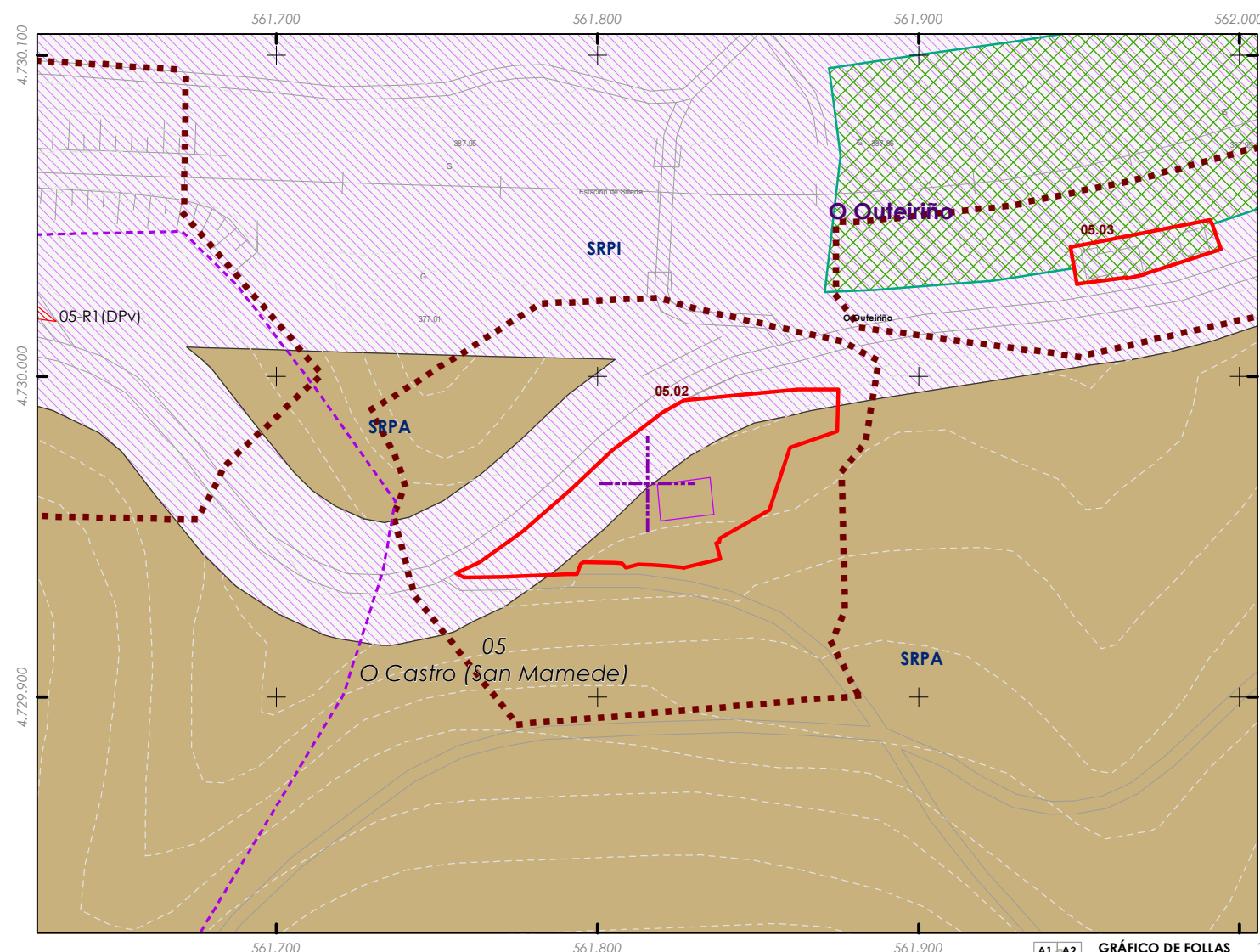
Fuente de datos / Fuente de datos:
- Elaboración propia / Concello de Silleda
- Elaboración propia / Concello de Silleda






Código do elemento: **05.02**

Página 33 de 473



ESCALA 1:5.000



Denominación: **Casa reitoral de San Mamede**
Localización: **O Outeiriño**
Parroquia: **P. de O Castro (San Mamede)**

Coordenadas UTM:
UTM X: **561948** / UTM Y: **4730180**

Sistema de coordenadas:
Proxección: (U.T.M.) ETRS89 Zona 29N
epsg: 25829
Unidades: metros

Ordenanza ou norma de aplicación:

Patrimonio cultural

Nivel de protección do ben:

Estrutural

Titularidade:

Privada

Clasificación do solo:

SRPI, SRPA

Uso actual:

Sen uso

Obras permitidas:

As permitidas segundo o nivel de protección.

Determinacións para a súa conservación, rehabilitación, mellora ou recuperación:

Recuperación do ben acorde ao seu nivel de protección. Limpeza e recuperación da contorna do mesmo.

Estado de conservación:

Ruína

Descrición do ben:

Edificación de planta rectangular e dúas alturas. Muros revestidos en morteiro e cuberta formada por armazón de madeira e cubrición de tella cerámica. Fiestras rectangulares, unhas de batente en tres corpos e outras de guillotina. Cornixa moldurada. Situada ao bordo da estrada autonómica que vai á estación de ferrocarril. Ámbito rural formado por prados, terreos de cultivo e arboredo

CLASIFICACIÓN DO SOLO

- Delimitación de Solo Urbano
- SNR
- SRPI
- SUD
- SRPO
- SRPAU

PATRIMONIO CULTURAL

- SRPPC
- SRPPX
- SRPEN
- SRPA
- SRPF
- Patrimonio Cultural
- BIC
- Contorno de protección
- Patrimonio Arqueolóxico**
- API - Área de Protección Integral
- CPX - Contorno de protección de Xacemento
- Vías culturais**
- Camiño de Santiago
- *** Camiño Real

GRÁFICO DE FOLLAS

A1	A2	B1	B2	B3	B4	C1	C2	C3	C4	C5	C6	D1	D2	D3	D4	D5	D6	D7	E1	E2	E3	E4	E5	E6	E7	F1	F2	F3	F4	F5	F6	F7	G1	G2	G3	G4	G5	G6	G7	G8	H1	H2	H3	H4	H5	H6	H7	H8	I1	I2	I3	I4	I5	I6	I7	I8	J1	J2	J3	J4	J5	J6	J7	J8	K1	K2	K3	K4	K5	K6	K7	K8	L1	L2	L3	L4	L5	L6	L7	L8	M1	M2	M3	M4	M5	M6	M7	M8	N1	N2	N3	N4	N5	N6	N7	N8	O1	O2	O3	O4	O5	O6	O7	O8	P1	P2	P3	P4	P5	P6	P7	P8	Q1	Q2	Q3	Q4	Q5	Q6	Q7	Q8	R1	R2	R3	R4	R5	R6	R7	R8	S1	S2	S3	S4	S5	S6	S7	S8
----	----	----	----	----	----	----	----	----	----	----	----	----	----	----	----	----	----	----	----	----	----	----	----	----	----	----	----	----	----	----	----	----	----	----	----	----	----	----	----	----	----	----	----	----	----	----	----	----	----	----	----	----	----	----	----	----	----	----	----	----	----	----	----	----	----	----	----	----	----	----	----	----	----	----	----	----	----	----	----	----	----	----	----	----	----	----	----	----	----	----	----	----	----	----	----	----	----	----	----	----	----	----	----	----	----	----	----	----	----	----	----	----	----	----	----	----	----	----	----	----	----	----	----	----	----	----	----	----	----	----	----	----	----	----	----	----

REFERENCIAS AOS PLANOS DE ORDENACIÓN:
Plano SR: G6
Plano SNR: -

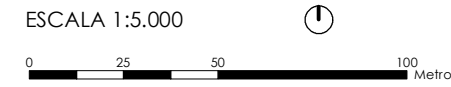
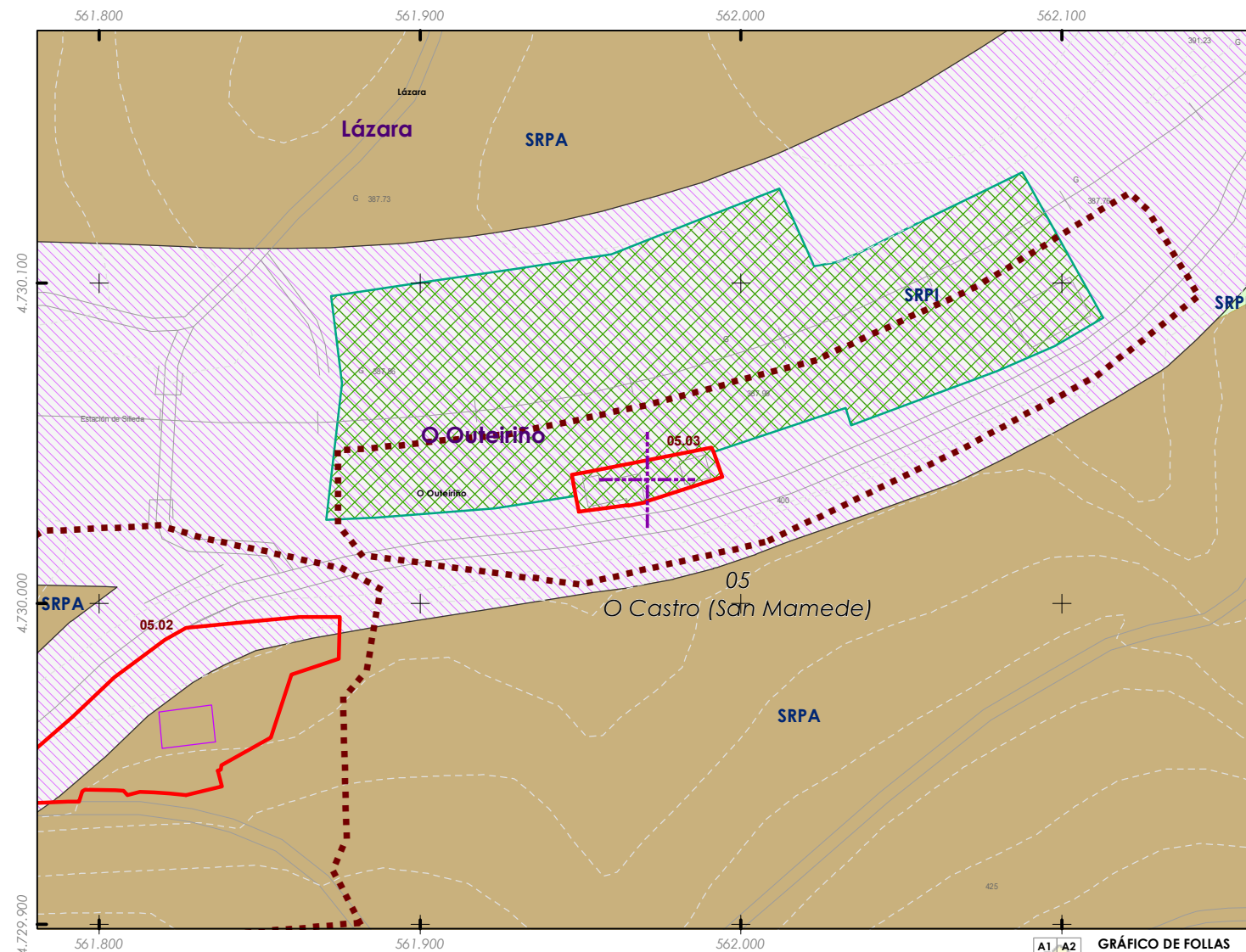
Fuente de datos / Fuente de datos:
- Elaboración propia / Concello de Silleda
- Elaboración propia / Concello de Silleda





Código do elemento: **05.03**

Página 34 de 473



Denominación:
Estación de Ferrocarril
Localización: **O Outeiriño**
Parroquia: **P. de O Castro (San Mamede)**

Coordenadas UTM:
UTM X: **562095** / UTM Y: **4730250**
Sistema de coordenadas:
Proxección: (U.T.M.) ETRS89 Zona 29N
epsg: 25829
Unidades: metros

Ordenanza ou norma de aplicación:
Patrimonio cultural
Nivel de protección do ben:
Estrutural

Titularidade:
Privada
Clasificación do solo:
SRPI
Uso actual:
-

Obras permitidas:
As permitidas segundo o nivel de protección.
Determinacións para a súa conservación, rehabilitación, mellora ou recuperación:
Mellora e conservación do ben.

Estado de conservación:
Bo

Descrición do ben:
Edificación de planta rectangular. Muros exteriores de cadeirado. Cuberta formada por armazón de madeira e cubrición de tella curva. Portas de acceso rematadas en lintel en arco recto, a excepción da porta principal que remata en lintel curvo. Fiestras rectangulares con batente en catro corpos no lateral. A destacar en planta alta, a arcada formada por arcos de medio punto con columnas de sección semicircular pegadas á fachada e as portasdaire, unha delas con balconada en forxa de ferro. Cornixas molduradas nos seus alzados. Ámbito rural formado por prados, arboredo e monte baixo.

CLASIFICACIÓN DO SOLO

- Delimitación de Solo Urbano
- SNR
- SRPI
- SUD
- SRPO
- SRPAU
- SRPPC
- SRPPX
- SRPEN
- SRPA
- SPRF

PATRIMONIO CULTURAL

- Patrimonio Cultural
- BIC
- Contorno de protección
- Patrimonio Arqueolóxico**
- API - Área de Protección Integral
- CPX - Contorno de protección de Xacemento
- Vías culturais**
- Camiño de Santiago
- *** Camiño Real

GRÁFICO DE FOLLAS							
A1	A2	B1	B2	B3	B4	C1	C2
B5	B6	C3	C4	C5	C6	D1	D2
D3	D4	D5	D6	D7	E1	E2	E3
E4	E5	E6	E7	F1	F2	F3	F4
F5	F6	F7	G1	G2	G3	G4	G5
G6	G7	G8	H1	H2	H3	H4	H5
H6	H7	H8	I1	I2	I3	I4	I5
I6	I7	I8	J1	J2	J3	J4	J5
J6	J7	J8	K1	K2	K3	K4	K5
K6	K7	K8	L1	L2	L3	L4	L5
L6	L7	L8	M1	M2	M3	M4	M5
M6	M7	M8	N1	N2	N3	N4	N5
N6	N7	N8	O1	O2	O3	O4	O5
O6	O7	O8	P1	P2	P3	P4	P5
P6	P7	P8	Q1	Q2	Q3	Q4	Q5
Q6	Q7	Q8	R1	R2	R3	R4	R5
R6	R7	R8	S1	S2	S3	S4	S5
S6	S7	S8					

REFERENCIAS AOS PLANOS DE ORDENACIÓN:
Plano SR: G6
Plano SNR: -

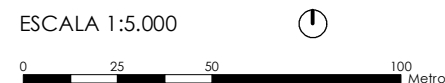
Fuente de datos / Fuente de datos:
- Elaboración propia / Concello de Silleda
- Elaboración propia / Concello de Silleda





Código do elemento: **05.04**

Página 35 de 473



Denominación:
Fonte en O Regueiro
Localización: **O Regueiro**
Parroquia: **P. de O Castro (San Mamede)**

Coordenadas UTM:
UTM X: **561476** / UTM Y: **4729900**
Sistema de coordenadas:
Proyección: (U.T.M.) ETRS89 Zona 29N
epsg: 25829
Unidades: metros

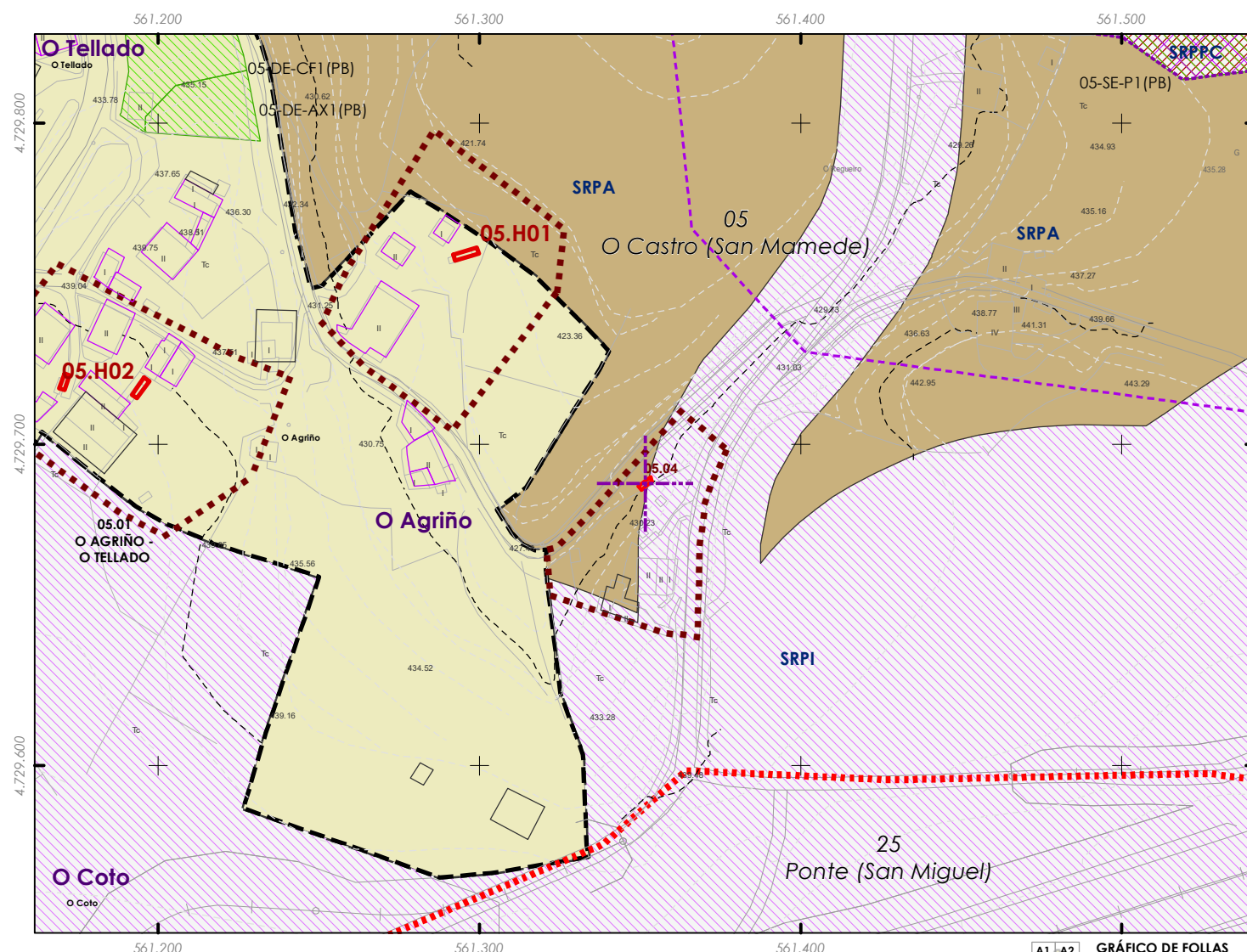
Ordenanza ou norma de aplicación:
Patrimonio cultural
Nivel de protección do ben:
Estrutural

Titularidade:
Pública
Clasificación do solo:
SRPA
Uso actual:
Fonte

Obras permitidas:
As permitidas segundo o nivel de protección.
Determinacións para a súa conservación, rehabilitación, mellora ou recuperación:
Mellora e conservación do ben.

Estado de conservación:
Regular

Descrición do ben:
Sinxela construción que aproveita a abundancia de auga para o abastecemento e consumo humano. Fonte de carácter comunal. Pertence ao grupo de fontes de cano. Consta de lousas de pedra labradas e ben rematadas que a encabezan. Remate moldurado de forma triangular con gravados. O cano lixeiramente inclinado, conduce a auga ao exterior procedente da boca da mina. A auga é vertida nunha pila formada por unha única lousa de pedra incrustada no chan. Está situada ao bordo dunha estrada municipal. Ámbito rural formado por prados, terreos de cultivo, monte baixo, e edificacións tradicionais.



CLASIFICACIÓN DO SOLO

- Delimitación de Solo Urbano
- SRPPC
- SRPPX
- SNR
- SRPEN
- SRPI
- SRPA
- SUD
- SRPO
- SRPF
- SRPAU

PATRIMONIO CULTURAL

- Patrimonio Cultural
- BIC
- Contorno de protección
- Patrimonio Arqueolóxico
- API - Área de Protección Integral
- CPX - Contorno de protección de Xacemento
- Vías culturais
- Camiño de Santiago
- Camiño Real

GRÁFICO DE FOLLAS

A1	A2	B1	B2	B3	B4	C1	C2	C3	C4	C5	C6	D1	D2	D3	D4	D5	D6	D7	E1	E2	E3	E4	E5	E6	E7	F1	F2	F3	F4	F5	F6	F7	G1	G2	G3	G4	G5	G6	G7	G8	H1	H2	H3	H4	H5	H6	H7	H8	I1	I2	I3	I4	I5	I6	I7	I8	J1	J2	J3	J4	J5	J6	J7	J8	K1	K2	K3	K4	K5	K6	K7	K8	L1	L2	L3	L4	L5	L6	L7	L8	M1	M2	M3	M4	M5	M6	M7	M8	N1	N2	N3	N4	N5	N6	N7	N8	O1	O2	O3	O4	O5	O6	O7	O8	P1	P2	P3	P4	P5	P6	P7	P8	Q1	Q2	Q3	Q4	Q5	Q6	Q7	R1	R2	R3	R4	R5	R6	R7	S1	S2	S3	S4	S5	S6	S7
----	----	----	----	----	----	----	----	----	----	----	----	----	----	----	----	----	----	----	----	----	----	----	----	----	----	----	----	----	----	----	----	----	----	----	----	----	----	----	----	----	----	----	----	----	----	----	----	----	----	----	----	----	----	----	----	----	----	----	----	----	----	----	----	----	----	----	----	----	----	----	----	----	----	----	----	----	----	----	----	----	----	----	----	----	----	----	----	----	----	----	----	----	----	----	----	----	----	----	----	----	----	----	----	----	----	----	----	----	----	----	----	----	----	----	----	----	----	----	----	----	----	----	----	----	----	----	----	----	----	----	----	----	----

REFERENCIAS AOS PLANOS DE ORDENACIÓN:
Plano SR: G6
Plano SNR: 114/193

Fonte de datos / Fuente de datos:
- Elaboración propia / Concello de Silleda
- Elaboración propia / Concello de Silleda





Código do elemento: **06.01**

Página 36 de 473

ESCALA 1:5.000
0 25 50 100 Metros

Denominación: **Igrexa parroquial de San Salvador ou capela de Cervaña ou virxe da Piedade**
Localización: **Reguenga**
Parroquia: **P. de Cervaña (San Salvador)**

Coordenadas UTM:
UTM X: **554989** / UTM Y: **4730830**

Sistema de coordenadas:
Proxección: (U.T.M.) ETRS89 Zona 29N
epsg: 25829
Unidades: metros

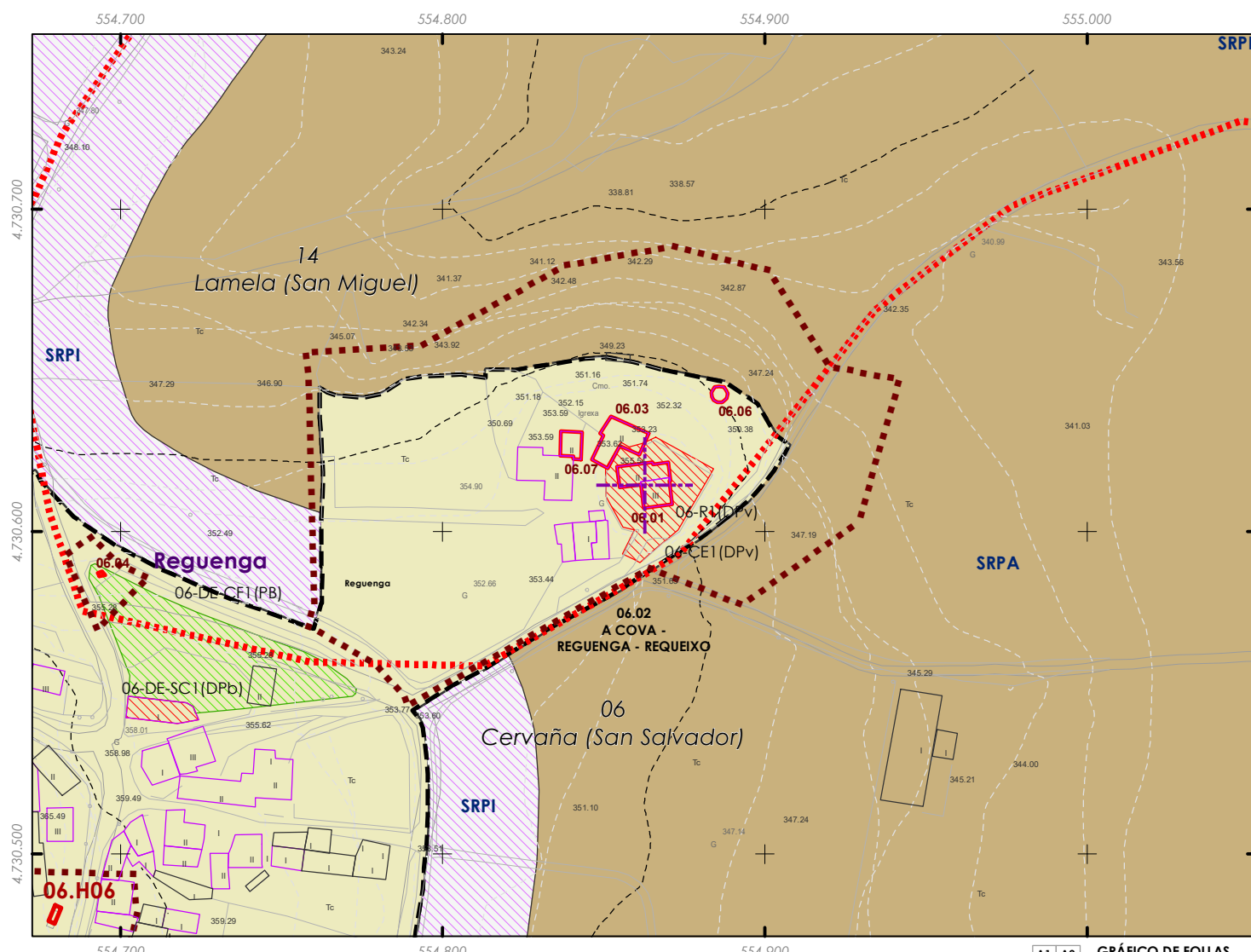
Ordenanza ou norma de aplicación: **Patrimonio cultural**
Nivel de protección do ben: **Integral**

Obras permitidas:
As permitidas segundo o nivel de protección.
Determinacións para a súa conservación, rehabilitación, mellora ou recuperación:
Mellora e conservación do ben.

Titularidade: **Privada**
Clasificación do solo: **SNR**
Uso actual: **Relixioso**

Estado de conservación:
Bo

Descrición do ben:
Muros de cadeirado. Columnas moi decoradas con remate en pináculos como ornamentación nos cornixais. Unha delas con escudo labrado en pedra. Porta de acceso nun dos seus laterais en arco de medio punto con arquivoltas e flanqueada por columnas xónicas rematadas en frontón triangular con fornela. Pequenas Fiestras con xambas en derramo para a iluminación interior da nave. Óculo e espadana dun único corpo en alzado principal, esta formada por arcos de medio punto para albergar as campás e rematada en acroterios. Situada en Reguenga. Ámbito rural formado por prados, terreos de cultivo, monte baixo, e edificacións tradicionais.



CLASIFICACIÓN DO SOLO

- Delimitación de Solo Urbano
- SNR
- SRPI
- SUD
- SRPO
- SRPAU
- SRPPC
- SRPPX
- SRPEN
- SRPA
- SPRF

PATRIMONIO CULTURAL

- Patrimonio Cultural
- BIC
- Contorno de protección
- Patrimonio Arqueolóxico**
- API - Área de Protección Integral
- CPX - Contorno de protección de Xacemento
- Vías culturais**
- Camiño de Santiago
- Camiño Real

GRÁFICO DE FOLLAS	
A1	A2
B1	B2
C1	C2
D1	D2
E1	E2
F1	F2
G1	G2
H1	H2
I1	I2
J1	J2
K1	K2
L1	L2
M1	M2
N1	N2
O1	O2
P1	P2
Q1	Q2
R1	R2
S1	S2

REFERENCIAS AOS PLANOS DE ORDENACIÓN:
Plano SR: G2
Plano SNR: 118/193

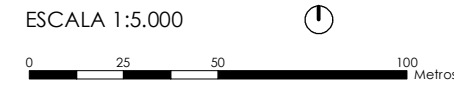
Fuente de datos / Fuente de datos:
- Elaboración propia / Concello de Silleda
- Elaboración propia / Concello de Silleda





Código do elemento: **06.02**

Página 37 de 473



Denominación:
Casa rural "Casa de Laxe"
Localización: **Reguenga**
Parroquia: **P. de Cervaña (San Salvador)**

Coordenadas UTM:
UTM X: **554789** / UTM Y: **4730440**
Sistema de coordenadas:
Proyección: (U.T.M.) ETRS89 Zona 29N
epsg: 25829
Unidades: metros

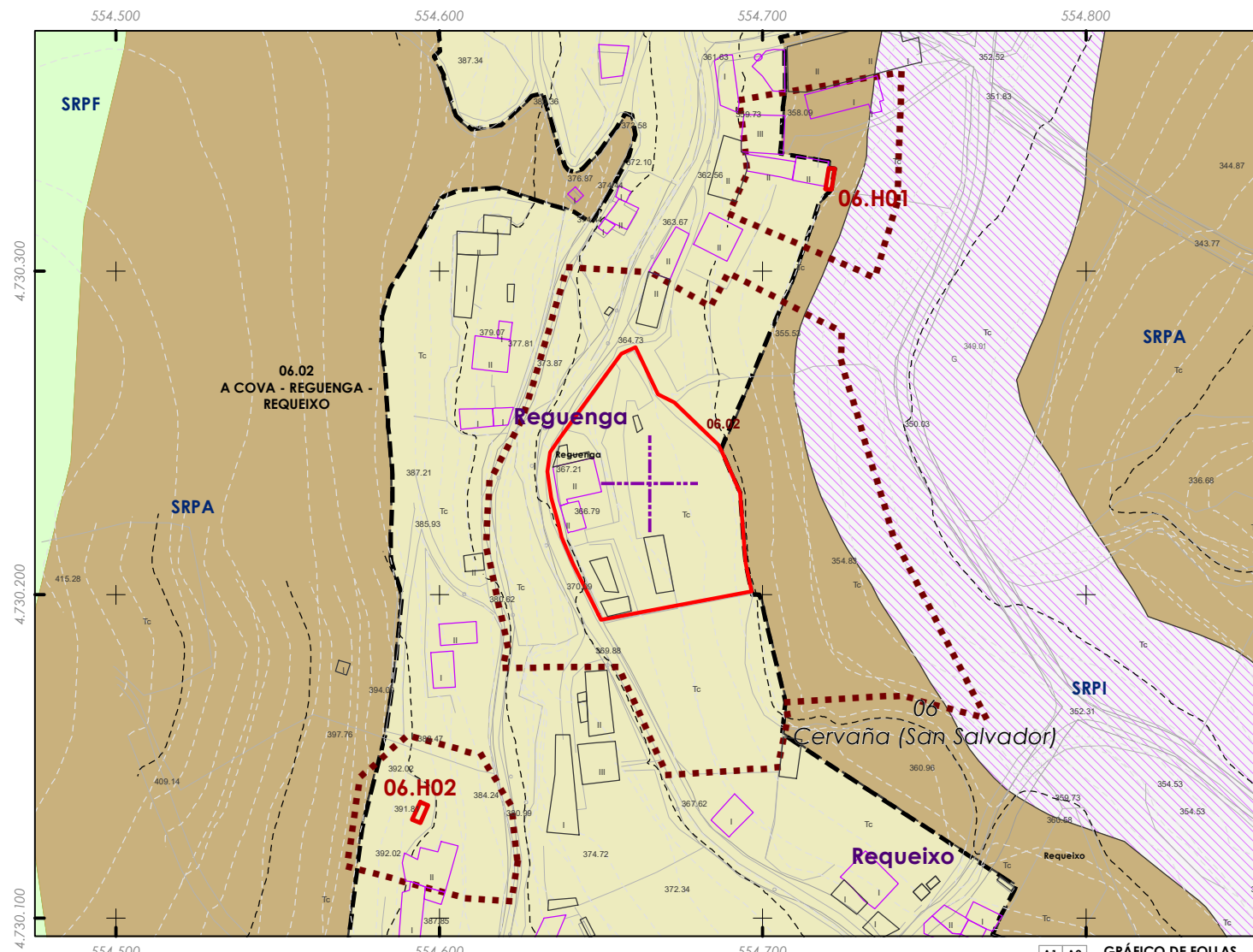
Ordenanza ou norma de aplicación:
Patrimonio cultural
Nivel de protección do ben:
Estrutural

Titularidade:
Privada
Clasificación do solo:
SNR
Uso actual:
Residencial

Obras permitidas:
As permitidas segundo o nivel de protección.
Determinacións para a súa conservación, rehabilitación, mellora ou recuperación:
Mellora e conservación do ben.

Estado de conservación:
Bo

Descrición do ben:
Edificación de planta rectangular e dúas alturas. Muros de cachotaría con elementos nobres en cadeirado en vans e cornixais. Cuberta a dúas augas formada por armazón de madeira e cubrición de tella cerámica curva. Pórtico en alzado principal con cuberta a unha auga. Fistras rectangulares con batente a tres corpos. Muro de cachotaría como cerramento desta. Situada ao bordo da estrada local do núcleo. Ámbito rural formado por prados, terreos de cultivo, monte baixo, e edificacións tradicionais e de nova construción.



CLASIFICACIÓN DO SOLO

- Delimitación de Solo Urbano
- SNR
- SRPI
- SUD
- SRPO
- SRPAU
- SRPPC
- SRPPX
- SRPEN
- SRPA
- SPRF

PATRIMONIO CULTURAL

- Patrimonio Cultural
- BIC
- Contorno de protección
- Patrimonio Arqueolóxico**
- API - Área de Protección Integral
- CPX - Contorno de protección de Xacemento
- Vías culturais**
- Camiño de Santiago
- Camiño Real

GRÁFICO DE FOLLAS

A1	A2	B1	B2	B3	B4	C1	C2	C3	C4	C5	C6	D1	D2	D3	D4	D5	D6	D7	E1	E2	E3	E4	E5	E6	E7	F1	F2	F3	F4	F5	F6	F7	G1	G2	G3	G4	G5	G6	G7	G8	H1	H2	H3	H4	H5	H6	H7	H8	I1	I2	I3	I4	I5	I6	I7	I8	J1	J2	J3	J4	J5	J6	J7	J8	K1	K2	K3	K4	K5	K6	K7	K8	L1	L2	L3	L4	L5	L6	L7	L8	M1	M2	M3	M4	M5	M6	M7	M8	N1	N2	N3	N4	N5	N6	N7	N8	O1	O2	O3	O4	O5	O6	O7	O8	P1	P2	P3	P4	P5	P6	P7	P8	Q1	Q2	Q3	Q4	Q5	Q6	Q7	Q8	R1	R2	R3	R4	R5	R6	R7	R8	S1	S2	S3	S4	S5	S6	S7	S8
----	----	----	----	----	----	----	----	----	----	----	----	----	----	----	----	----	----	----	----	----	----	----	----	----	----	----	----	----	----	----	----	----	----	----	----	----	----	----	----	----	----	----	----	----	----	----	----	----	----	----	----	----	----	----	----	----	----	----	----	----	----	----	----	----	----	----	----	----	----	----	----	----	----	----	----	----	----	----	----	----	----	----	----	----	----	----	----	----	----	----	----	----	----	----	----	----	----	----	----	----	----	----	----	----	----	----	----	----	----	----	----	----	----	----	----	----	----	----	----	----	----	----	----	----	----	----	----	----	----	----	----	----	----	----	----	----

REFERENCIAS AOS PLANOS DE ORDENACIÓN:
Plano SR: G2
Plano SNR: 119/193

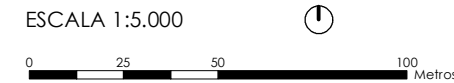
Fonte de datos / Fuente de datos:
- Elaboración propia / Concello de Silleda
- Elaboración propia / Concello de Silleda





Código do elemento: **06.03**

Página 38 de 473



Denominación:
Casa reitoral de San Salvador de Cervaña
Localización: **Reguenga**
Parroquia: **P. de Cervaña (San Salvador)**

Coordenadas UTM:
UTM X: **554979** / UTM Y: **4730840**
Sistema de coordenadas:
Proyección: (U.T.M.) ETRS89 Zona 29N
epsg: 25829
Unidades: metros

Ordenanza ou norma de aplicación:
Patrimonio cultural
Nivel de protección do ben:
Estrutural

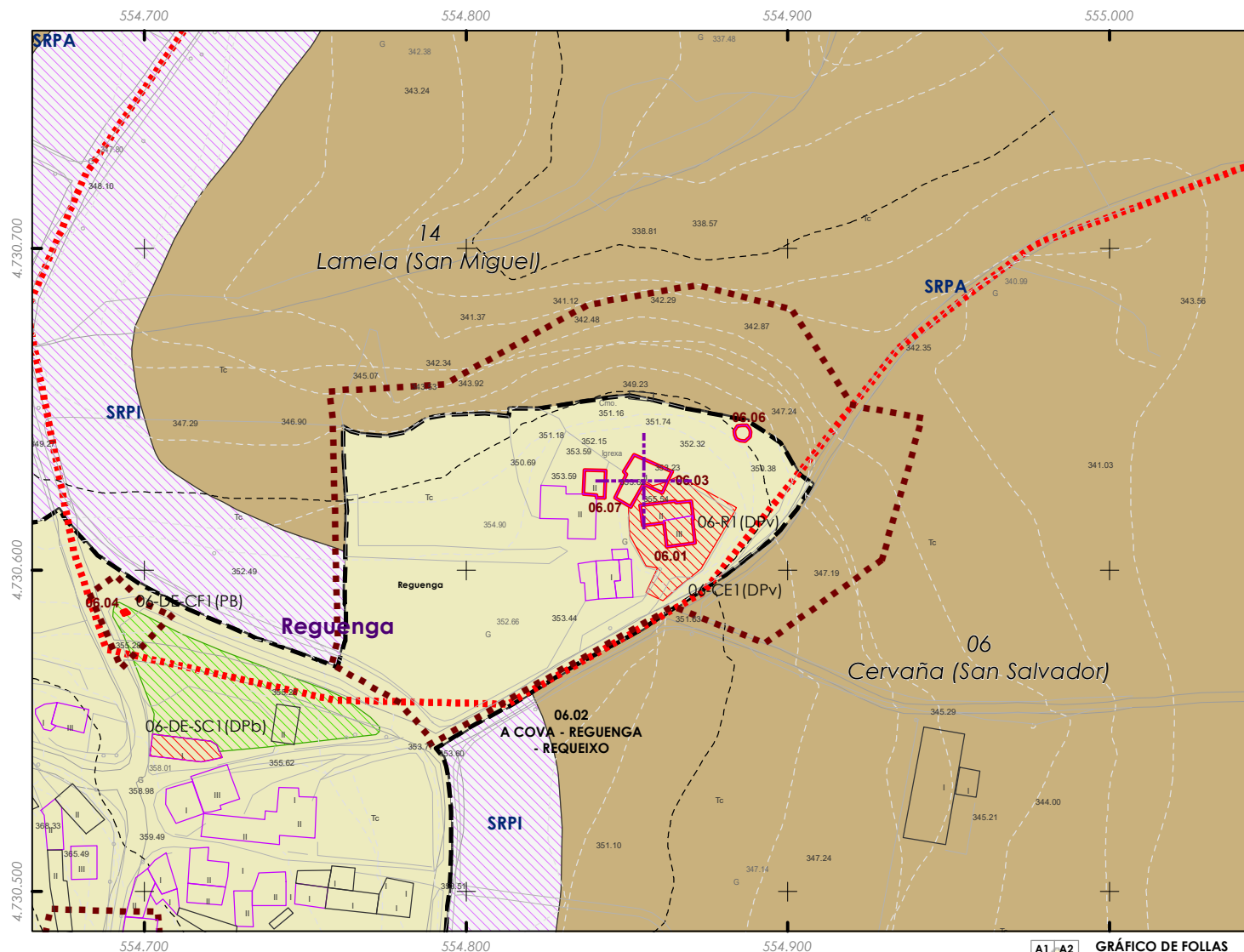
Titularidade:
Privada
Clasificación do solo:
SNR
Uso actual:
Residencial

Obras permitidas:
As permitidas segundo o nivel de protección.
Determinacións para a súa conservación, rehabilitación, mellora ou recuperación:
Mellora e conservación do ben.

Estado de conservación:
Regular

Descrición do ben:

Edificación en planta baixa e planta alta. Muros de cachotaría revestidos en morteiro nalgunhas partes dos seus alzados. Portas de acceso alinteladas e fiestras rectangulares con batente en tres corpos e tornachuvias, a excepción dunha ventá seteira nun dos seus alzados. Modillóns con figuras humanas para soste o aleiro. Antigo balcón de pedra do que só se conserva o pavimento e as pilastras que o sosteñen. Situado en Reguenga, nunha parcela privada coas súas edificacións adxectivas e un cruceiro. Posúa pequenas tallas usadas para sustentar os aleiros dos tellados, e de paso para mostrar ao pobo os vicios, as virtudes e as escenas cotiás da época que lles tocou vivir. Ámbito rural formado por prados, terreos de cultivo, monte baixo, e edificacións tradicionais. Ámbito rural formado por prados, terreos de cultivo, monte baixo, e edificacións tradicionais.



CLASIFICACIÓN DO SOLO

- Delimitación de Solo Urbano
- SNR
- SRPI
- SUD
- SRPO
- SRPAU
- SRPPC
- SRPPX
- SRPEN
- SRPA
- SRPF

PATRIMONIO CULTURAL

- Patrimonio Cultural
- BIC
- Contorno de protección
- Patrimonio Arqueolóxico**
- API - Área de Protección Integral
- CPX - Contorno de protección de Xacemento
- Vías culturais**
- Camiño de Santiago
- Camiño Real

GRÁFICO DE FOLLAS

A1	A2	B1	B2	B3	B4	C1	C2	C3	C4	C5	C6				
D1	D2	D3	D4	D5	D6	D7	E1	E2	E3	E4	E5	E6	E7		
F1	F2	F3	F4	F5	F6	F7	G1	G2	G3	G4	G5	G6	G7	G8	
H1	H2	H3	H4	H5	H6	H7	H8	I1	I2	I3	I4	I5	I6	I7	I8
J1	J2	J3	J4	J5	J6	J7	J8	K1	K2	K3	K4	K5	K6	K7	K8
L1	L2	L3	L4	L5	L6	L7	L8	M1	M2	M3	M4	M5	M6	M7	M8
N1	N2	N3	N4	N5	N6	N7	N8	O1	O2	O3	O4	O5	O6	O7	O8
P1	P2	P3	P4	P5	P6	P7	P8	Q1	Q2	Q3	Q4	Q5	Q6	Q7	Q8
R1	R2	R3	R4	R5	R6	R7	R8	S1	S2	S3	S4	S5	S6	S7	S8

REFERENCIAS AOS PLANOS DE ORDENACIÓN:
Plano SR: G2
Plano SNR: 118/193

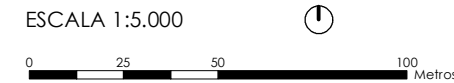
Fuente de datos / Fuente de datos:
- Elaboración propia / Concello de Silleda
- Elaboración propia / Concello de Silleda





Código do elemento: **06.04**

Página 39 de 473



Denominación:
Cruceiro de Reguenga
Localización: **Reguenga**
Parroquia: **P. de Cervaña (San Salvador)**

Coordenadas UTM:
UTM X: **554819** / UTM Y: **4730800**
Sistema de coordenadas:
Proxección: (U.T.M.) ETRS89 Zona 29N
epsg: 25829
Unidades: metros

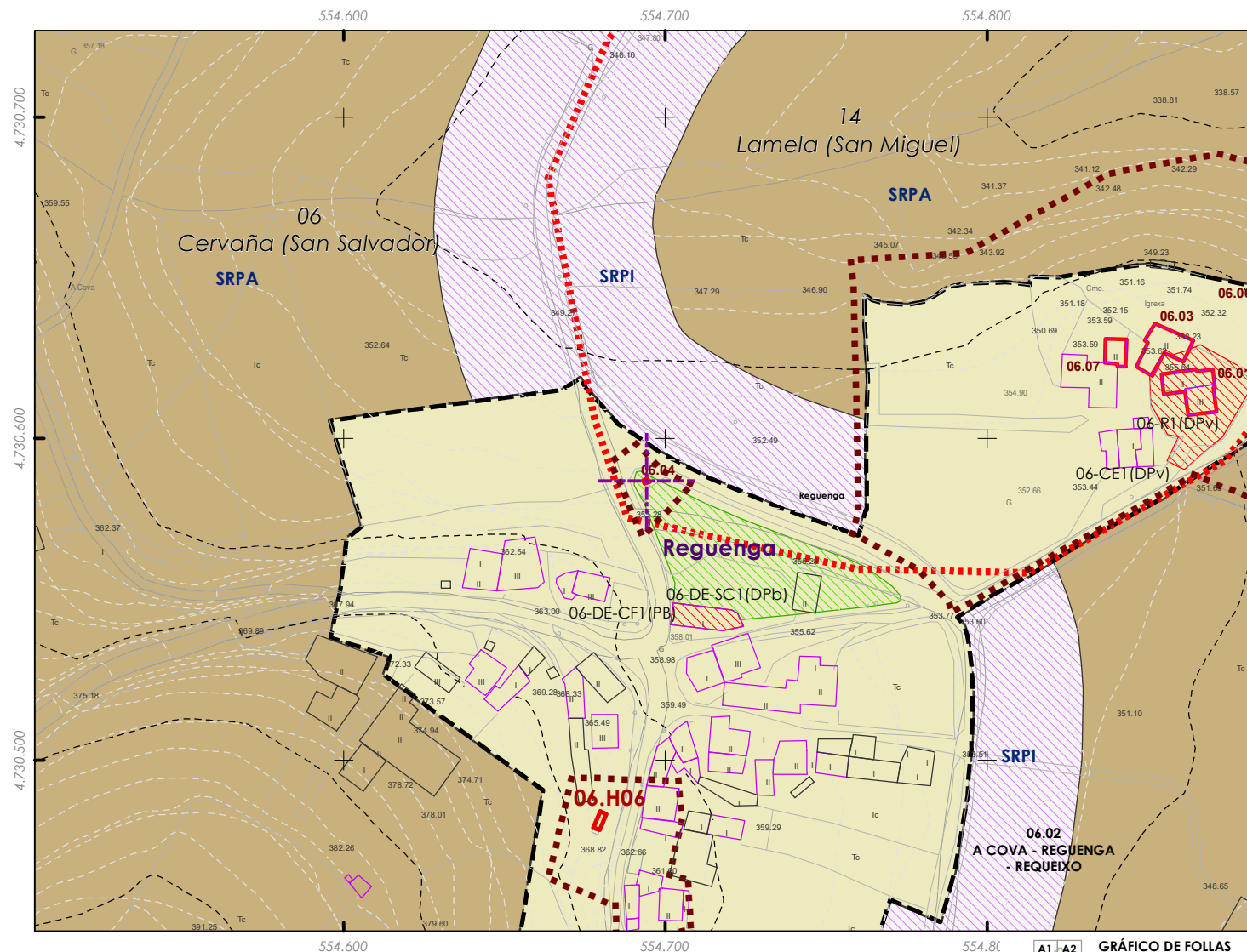
Ordenanza ou norma de aplicación:
Patrimonio cultural
Nivel de protección do ben:
Integral

Titularidade:
Privada
Clasificación do solo:
SNR
Uso actual:
Relixioso

Obras permitidas:
As permitidas segundo o nivel de protección.
Determinacións para a súa conservación, rehabilitación, mellora ou recuperación:
Mellora e conservación do ben.

Estado de conservación:
Bo

Descrición do ben:
Sinxelo cruceiro situado sobre plataforma de dúas bancadas de cachotaría. Basea en forma de prisma cuadrangular con arestas superiores achaflanadas e gravados nos laterais. Fuste de sección circular e capitel decorado con cabezas de figuras humanas no centro e pequenas volutas nas esquinas, sobre o cal se sitúa unha cruz latina sinxela e de pedra cos brazos florenzados. Situado, como é natural, nun cruzamento de camiños e nun ámbito rural formado por prados, terreos de cultivo, monte baixo e edificacións illadas tanto tradicionais como de nova construción



CLASIFICACIÓN DO SOLO

- Delimitación de Solo Urbano
- SNR
- SRPI
- SUD
- SRPO
- SRPAU
- SRPPC
- SRPPX
- SRPEN
- SRPA
- SPRF

PATRIMONIO CULTURAL

- Patrimonio Cultural
- BIC
- Contorno de protección
- Patrimonio Arqueolóxico**
- API - Área de Protección Integral
- CPX - Contorno de protección de Xacemento
- Vías culturais**
- Camiño de Santiago
- Camiño Real

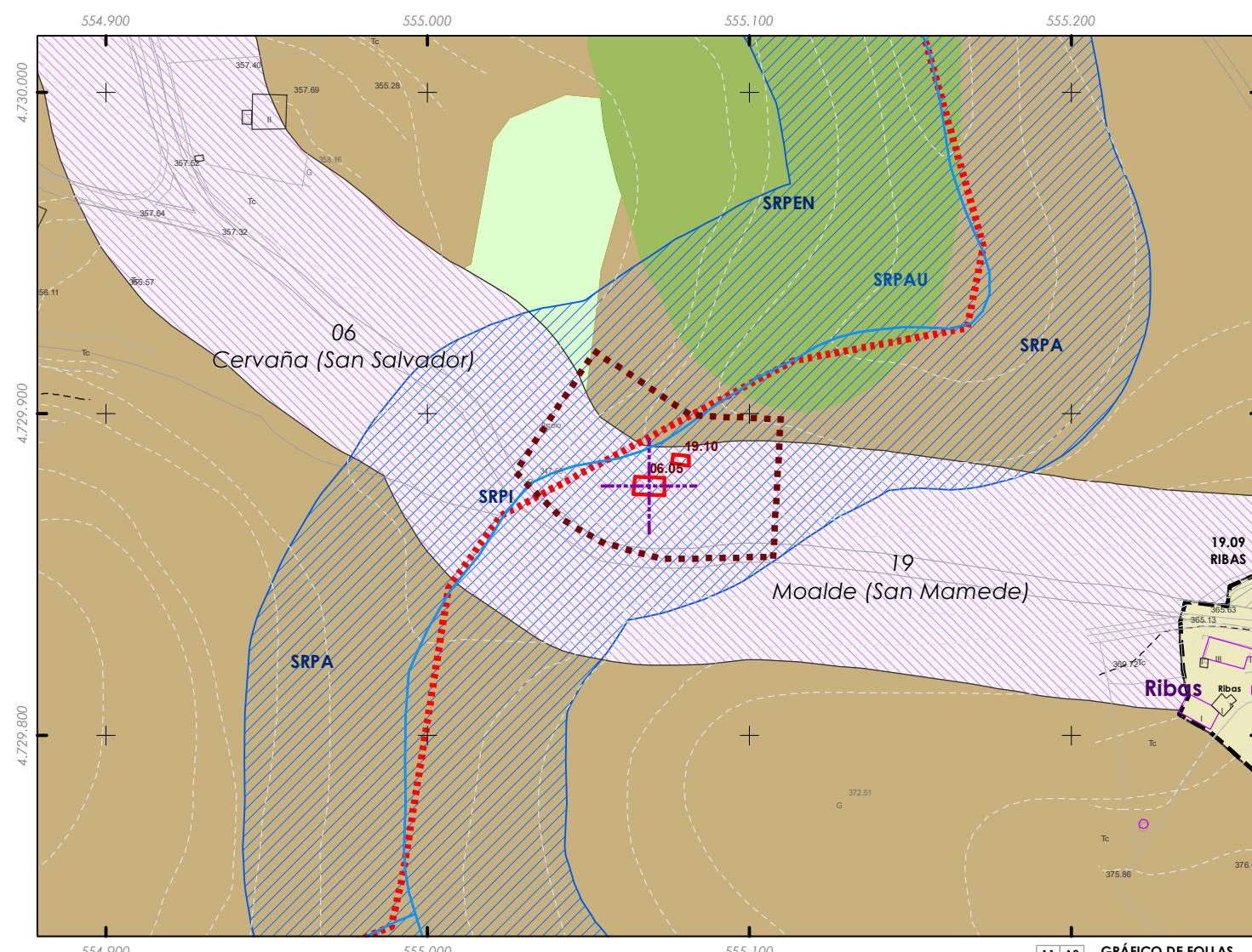
GRÁFICO DE FOLLAS

A1	A2	A3	A4	A5	A6	A7	A8
B1	B2	B3	B4	B5	B6	B7	B8
C1	C2	C3	C4	C5	C6	C7	C8
D1	D2	D3	D4	D5	D6	D7	D8
E1	E2	E3	E4	E5	E6	E7	E8
F1	F2	F3	F4	F5	F6	F7	F8
G1	G2	G3	G4	G5	G6	G7	G8
H1	H2	H3	H4	H5	H6	H7	H8
I1	I2	I3	I4	I5	I6	I7	I8
J1	J2	J3	J4	J5	J6	J7	J8
K1	K2	K3	K4	K5	K6	K7	K8
L1	L2	L3	L4	L5	L6	L7	L8
M1	M2	M3	M4	M5	M6	M7	M8
N1	N2	N3	N4	N5	N6	N7	N8
O1	O2	O3	O4	O5	O6	O7	O8
P1	P2	P3	P4	P5	P6	P7	P8
Q1	Q2	Q3	Q4	Q5	Q6	Q7	Q8
R1	R2	R3	R4	R5	R6	R7	R8
S1	S2	S3	S4	S5	S6	S7	S8

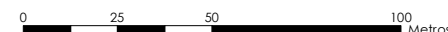
REFERENCIAS AOS PLANOS DE ORDENACIÓN:
Plano SR: G2
Plano SNR: 118/193

Fonte de datos / Fuente de datos:
- Elaboración propia / Concello de Silleda
- Elaboración propia / Concello de Silleda





ESCALA 1:5.000



Denominación: **Muíño do rego da Chousa do Miño**
Localización: **Requeixo**
Parroquia: **P. de Cervaña (San Salvador)**

Coordenadas UTM:
UTM X: **555194** / UTM Y: **4730090**
Sistema de coordenadas:
Proxección: (U.T.M.) ETRS89 Zona 29N
epsg: 25829
Unidades: metros

Ordenanza ou norma de aplicación:
Patrimonio cultural
Nivel de protección do ben:
Estrutural

Titularidade:
Privada
Clasificación do solo:
SRPAU, SRPF
Uso actual:
Sen uso

Obras permitidas:
As permitidas segundo o nivel de protección.
Determinacións para a súa conservación, rehabilitación, mellora ou recuperación:
Mellora e conservación do ben.

Estado de conservación:
Malo

Descrición do ben:
Muíño de canle con sistema para almacenar a auga para mover a moa. Este tipo é de presenza constante en case toda corrente de auga, agás naqueles de moi escaso caudal estival. Lovada e canle construídos en pedra. Edificación de planta rectangular. Muros de cachotaría con elementos nobres de cadeirado en perímetro do oco principal. Cuberta a dúas augas con estrutura de madeira e cubrición de tella cerámica curva, esta prolóngase sobre a porta. Porta de acceso alintelada e sen pousadoiro. Actualmente está en desuso, impacta a vexetación e arboredo que está a destruír a súa cuberta e muros. Situado ao bordo do regueiro de chousa Domingo Miño nun fermoso ámbito formado por prados, monte baixo, arboredo de ribeira.

CLASIFICACIÓN DO SOLO

- Delimitación de Solo Urbano
- SNR
- SRPI
- SUD
- SRPO
- SRPAU
- SRPPC
- SRPPX
- SRPEN
- SRPA
- SRPF

PATRIMONIO CULTURAL

- Patrimonio Cultural
- BIC
- Contorno de protección
- Patrimonio Arqueolóxico**
- API - Área de Protección Integral
- CPX - Contorno de protección de Xacemento
- Vías culturais**
- Camiño de Santiago
- Camiño Real

GRÁFICO DE FOLLAS	
A1	A2
B1	B2
C1	C2
D1	D2
E1	E2
F1	F2
G1	G2
H1	H2
I1	I2
J1	J2
K1	K2
L1	L2
M1	M2
N1	N2
O1	O2
P1	P2
Q1	Q2
R1	R2
S1	S2

REFERENCIAS AOS PLANOS DE ORDENACIÓN:
Plano SR: G2
Plano SNR: -

Fonte de datos / Fuente de datos:
- Elaboración propia / Concello de Silleda
- Elaboración propia / Concello de Silleda





Código do elemento: **06.06**

Página 41 de 473

ESCALA 1:5.000
0 25 50 100 Metros

Denominación:
Pombal en Reguenga
Localización: **Reguenga**
Parroquia: **P. de Cervaña (San Salvador)**

Coordenadas UTM:
UTM X: **555011** / UTM Y: **4730860**
Sistema de coordenadas:
Proxección: (U.T.M.) ETRS89 Zona 29N
epsg: 25829
Unidades: metros

Ordenanza ou norma de aplicación:
Patrimonio cultural
Nivel de protección do ben:
Estrutural

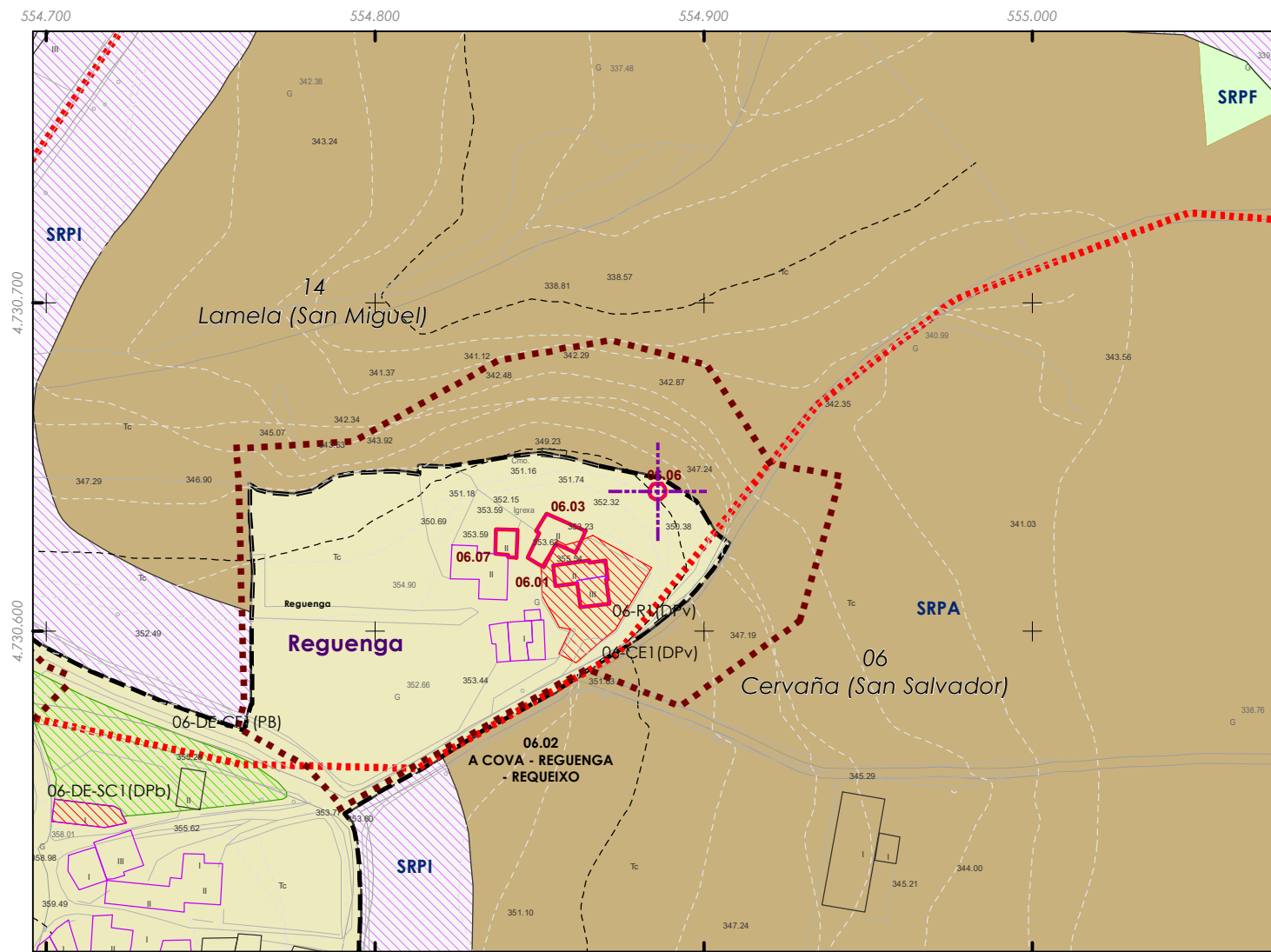
Titularidade:
Privada
Clasificación do solo:
SNR
Uso actual:
Pombal

Obras permitidas:
As permitidas segundo o nivel de protección.
Determinacións para a súa conservación, rehabilitación, mellora ou recuperación:
Recuperación do ben acorde ao seu nivel de protección.
Recuperación da contorna do mesmo.

Estado de conservación:
Malo

Descrición do ben:

Orixinal e coidada peza arquitectónica que serve para abeirar e criar pombas. Situado nun espazo sen árbores. Pombal realizado por construtores populares locais e que outorga distinción. Volumetría cilíndrica con cuberta cónica que se derrubou na súa parte central. Estrutura de muros herméticos de cachotaría revestidos en morteiro e rematados cun aleiro sobre o que se sitúan uns pequenos ocos para o acceso das pombas. O único van existente é unha porta de acceso de pequenas dimensións e elevada do terreo natural. Ámbito rural formado por prados, terreos de cultivo, monte baixo e edificacións tradicionais.



CLASIFICACIÓN DO SOLO

- Delimitación de Solo Urbano
- SNR
- SRPI
- SUD
- SRPO
- SRPAU
- SRPPC
- SRPPX
- SRPEN
- SRPA
- SRPF

PATRIMONIO CULTURAL

- Patrimonio Cultural
- BIC
- Contorno de protección
- Patrimonio Arqueolóxico**
- API - Área de Protección Integral
- CPX - Contorno de protección de Xacemento
- Vías culturais**
- Camiño de Santiago
- Camiño Real

GRÁFICO DE FOLLAS

A1	A2	B1	B2	B3	B4	C1	C2	C3	C4	C5	C6	D1	D2	D3	D4	D5	D6	D7					
E1	E2	E3	E4	E5	E6	E7	F1	F2	F3	F4	F5	F6	F7	G1	G2	G3	G4	G5	G6	G7	G8		
H1	H2	H3	H4	H5	H6	H7	H8	I1	I2	I3	I4	I5	I6	I7	I8	J1	J2	J3	J4	J5	J6	J7	J8
K1	K2	K3	K4	K5	K6	K7	K8	L1	L2	L3	L4	L5	L6	L7	L8	M1	M2	M3	M4	M5	M6	M7	M8
N1	N2	N3	N4	N5	N6	N7	N8	O1	O2	O3	O4	O5	O6	O7	O8	P1	P2	P3	P4	P5	P6	P7	P8
Q1	Q2	Q3	Q4	Q5	Q6	Q7	Q8	R1	R2	R3	R4	R5	R6	R7	R8	S1	S2	S3	S4	S5	S6	S7	S8

REFERENCIAS AOS PLANOS DE ORDENACIÓN:
Plano SR: G2
Plano SNR: 118/193

Fuente de datos / Fuente de datos:
- Elaboración propia / Concello de Silleda
- Elaboración propia / Concello de Silleda





Código do elemento: **06.07**

Página 42 de 473

ESCALA 1:5.000
0 25 50 100 Metros

Denominación:
Alpendre da casa reitoral de San Salvador
Localización: **Reguenga**
Parroquia: **P. de Cervaña (San Salvador)**

Coordenadas UTM:
UTM X: **554965** / UTM Y: **4730840**
Sistema de coordenadas:
Proxección: (U.T.M.) ETRS89 Zona 29N
epsg: 25829
Unidades: metros

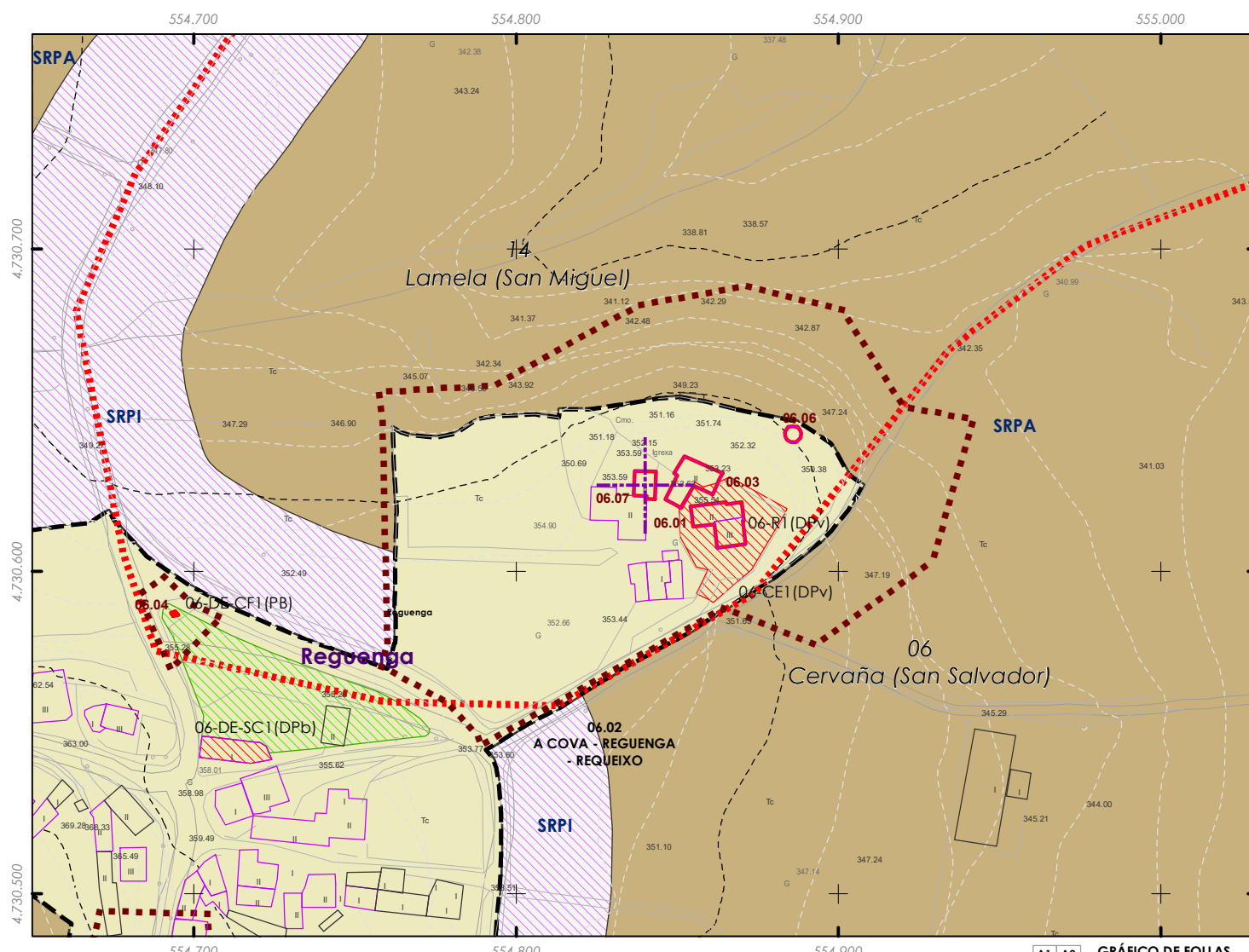
Ordenanza ou norma de aplicación:
Patrimonio cultural
Nivel de protección do ben:
Estrutural

Titularidade:
Privada
Clasificación do solo:
SNR
Uso actual:
Agropecuario

Obras permitidas:
As permitidas segundo o nivel de protección.
Determinacións para a súa conservación, rehabilitación, mellora ou recuperación:
Recuperación do ben acorde ao seu nivel de protección.
Recuperación da contorna do mesmo.

Estado de conservación:
Malo

Descrición do ben:
Edificación illada, destinada fundamentalmente para almacenar instrumentos agrarios. Planta rectangular. Muro perimetral de cachotaría en tres das súas caras. A principal conta cun cerramento de táboas lixeiramente separadas para a ventilación interior. Cuberta a dúas augas con estrutura de madeira e cubrición de tella curva. Situada nunha parcela privada, ao lado da igrexa parroquial e nas proximidades da estrada da deputación que atravesa o núcleo. Ámbito rural formado por prados, terreos de cultivo e edificacións tradicionais.



CLASIFICACIÓN DO SOLO

- Delimitación de Solo Urbano
- SNR
- SRPI
- SUD
- SRPO
- SRPAU
- SRPPC
- SRPPX
- SRPEN
- SRPA
- SRPF

PATRIMONIO CULTURAL

- Patrimonio Cultural
- BIC
- Contorno de protección
- Patrimonio Arqueolóxico**
- API - Área de Protección Integral
- CPX - Contorno de protección de Xacemento
- Vías culturais**
- Camiño de Santiago
- Camiño Real

GRÁFICO DE FOLLAS	
A1	A2
B1	B2
B3	B4
C1	C2
C3	C4
C5	C6
D1	D2
D3	D4
D5	D6
D7	D8
E1	E2
E3	E4
E5	E6
E7	E8
F1	F2
F3	F4
F5	F6
F7	F8
G1	G2
G3	G4
G5	G6
G7	G8
H1	H2
H3	H4
H5	H6
H7	H8
I1	I2
I3	I4
I5	I6
I7	I8
J1	J2
J3	J4
J5	J6
J7	J8
K1	K2
K3	K4
K5	K6
K7	K8
L1	L2
L3	L4
L5	L6
L7	L8
M1	M2
M3	M4
M5	M6
M7	M8
N1	N2
N3	N4
N5	N6
N7	N8
O1	O2
O3	O4
O5	O6
O7	O8
P1	P2
P3	P4
P5	P6
P7	P8
Q1	Q2
Q3	Q4
Q5	Q6
Q7	Q8
R1	R2
R3	R4
R5	R6
R7	R8
S1	S2
S3	S4
S5	S6
S7	S8

REFERENCIAS AOS PLANOS DE ORDENACIÓN:
Plano SR: G2
Plano SNR: 118/193

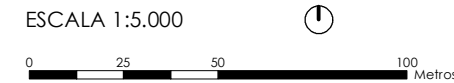
Fuente de datos / Fuente de datos:
- Elaboración propia / Concello de Silleda
- Elaboración propia / Concello de Silleda





Código do elemento: **06.08**

Página 43 de 473



Denominación: **Cruceiro en Ouzande**
Localización: **Ouzande**
Parroquia: **P. de Cervaña (San Salvador)**

Coordenadas UTM:
UTM X: **554686** / UTM Y: **4731290**
Sistema de coordenadas:
Proyección: (U.T.M.) ETRS89 Zona 29N
epsg: 25829
Unidades: metros

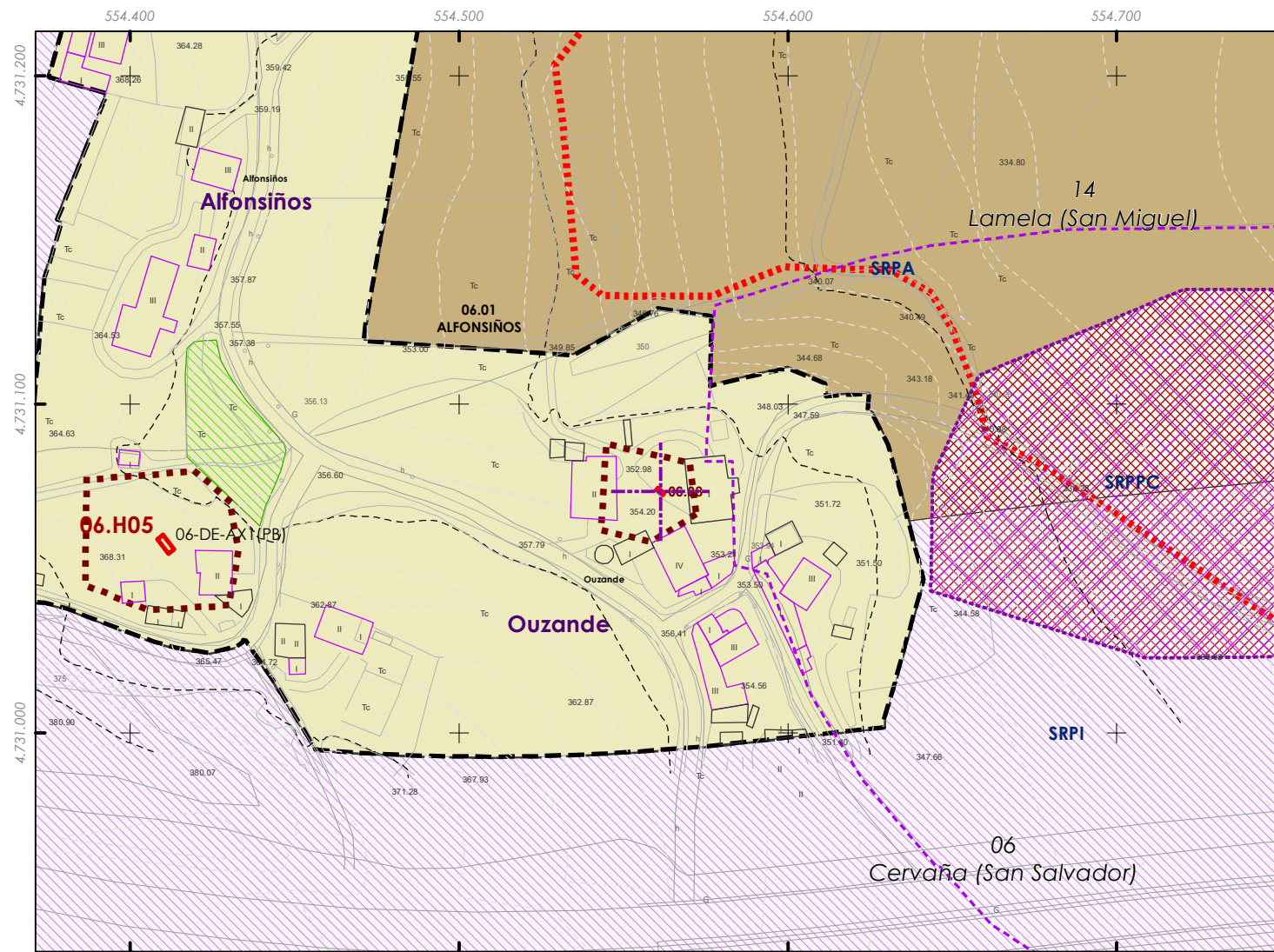
Ordenanza ou norma de aplicación:
Patrimonio cultural
Nivel de protección do ben:
Integral

Titularidade:
Privada
Clasificación do solo:
SNR
Uso actual:
Relixioso

Obras permitidas:
As permitidas segundo o nivel de protección.
Determinacións para a súa conservación, rehabilitación, mellora ou recuperación:
Mellora e conservación do ben.

Estado de conservación:
Bo

Descrición do ben:
Cruceiro sobre base en forma de prisma circular. O fuste ten unha sección cuadrangular nos extremos mentres no seu tramo central ten forma octogonal. Capitel recto e sinxelo. Cruz de brazos florenzados sen efixies nin elementos decorativos. Ámbito rural formado por prados, terreos de cultivo, monte baixo arboredo e edificacións tradicionais e de nova construción.



CLASIFICACIÓN DO SOLO

- Delimitación de Solo Urbano
- SNR
- SRPI
- SUD
- SRPO
- SRPAU
- SRPPC
- SRPPX
- SRPEN
- SRPA
- SPRF

PATRIMONIO CULTURAL

- Patrimonio Cultural
- BIC
- Contorno de protección
- Patrimonio Arqueolóxico**
- API - Área de Protección Integral
- CPX - Contorno de protección de Xacemento
- Vías culturais**
- Camiño de Santiago
- Camiño Real

GRÁFICO DE FOLLAS

A1	A2	B1	B2	B3	B4	C1	C2	C3	C4	C5	C6	D1	D2	D3	D4	D5	D6	D7	E1	E2	E3	E4	E5	E6	E7	F1	F2	F3	F4	F5	F6	F7	G1	G2	G3	G4	G5	G6	G7	G8	H1	H2	H3	H4	H5	H6	H7	H8	I1	I2	I3	I4	I5	I6	I7	I8	J1	J2	J3	J4	J5	J6	J7	J8	K1	K2	K3	K4	K5	K6	K7	K8	L1	L2	L3	L4	L5	L6	L7	L8	M1	M2	M3	M4	M5	M6	M7	M8	N1	N2	N3	N4	N5	N6	N7	N8	O1	O2	O3	O4	O5	O6	O7	O8	P1	P2	P3	P4	P5	P6	P7	P8	Q1	Q2	Q3	Q4	Q5	Q6	Q7	Q8	R1	R2	R3	R4	R5	R6	R7	R8	S1	S2	S3	S4	S5	S6	S7	S8
----	----	----	----	----	----	----	----	----	----	----	----	----	----	----	----	----	----	----	----	----	----	----	----	----	----	----	----	----	----	----	----	----	----	----	----	----	----	----	----	----	----	----	----	----	----	----	----	----	----	----	----	----	----	----	----	----	----	----	----	----	----	----	----	----	----	----	----	----	----	----	----	----	----	----	----	----	----	----	----	----	----	----	----	----	----	----	----	----	----	----	----	----	----	----	----	----	----	----	----	----	----	----	----	----	----	----	----	----	----	----	----	----	----	----	----	----	----	----	----	----	----	----	----	----	----	----	----	----	----	----	----	----	----	----	----	----

REFERENCIAS AOS PLANOS DE ORDENACIÓN:
Plano SR: F2
Plano SNR: 129/193

Fuente de datos / Fuente de datos:
- Elaboración propia / Concello de Silleda
- Elaboración propia / Concello de Silleda





Código do elemento: **07.01**

Página 44 de 473

ESCALA 1:5.000
0 25 50 100 Metros

Denominación:
Igrexa parroquial de San Cibrao
Localización: **Eirexe**
Parroquia: **P. de Chapa (San Cibrao)**

Coordenadas UTM:
UTM X: **557758** / UTM Y: **4730120**
Sistema de coordenadas:
Proxección: (U.T.M.) ETRS89 Zona 29N
epsg: 25829
Unidades: metros

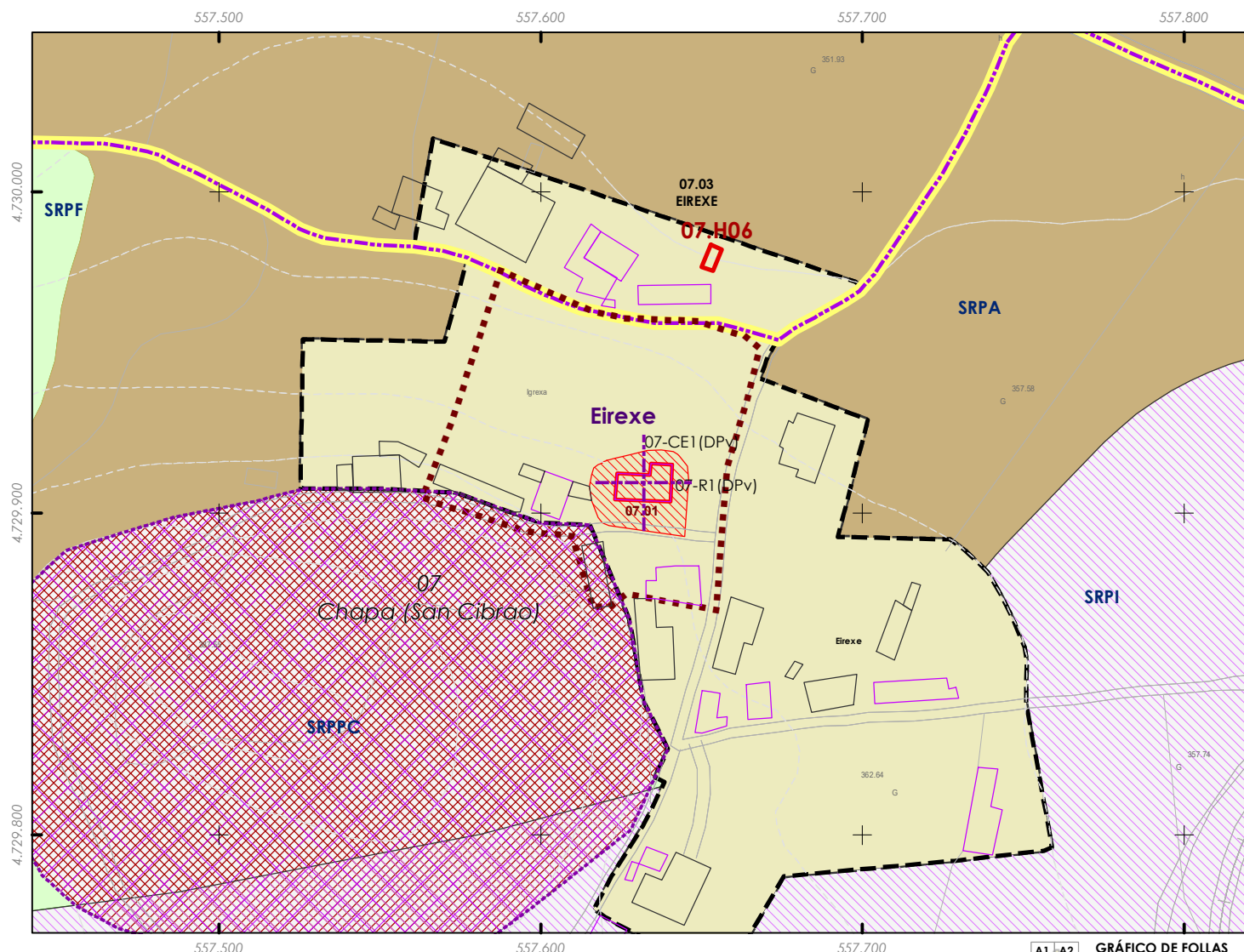
Ordenanza ou norma de aplicación:
Patrimonio cultural
Nivel de protección do ben:
Integral

Titularidade:
Privada
Clasificación do solo:
SNR
Uso actual:
Relixioso

Obras permitidas:
As permitidas segundo o nivel de protección.
Determinacións para a súa conservación, rehabilitación, mellora ou recuperación:
Mellora e conservación do ben.

Estado de conservación:
Bo

Descrición do ben:
Muros de cadeirado e cuberta formada por armazón de madeira e cubrición de tella cerámica curva. Cornixa de pedra moldurada e remates acroterios en vértices de cuberta no brazo do cruceiro. Espadana de frontón en alzado principal, formada por un único corpo e dous ocos en arcos de medio punto onde se sitúan as campás, sobre estes, arco de medio punto cego e oco con pequenos piares nos laterais con acroterios como ornamentación e rematado en cruz florida. Ámbito rural formado por prados, monte alto, monte baixo, e edificacións tradicionais



CLASIFICACIÓN DO SOLO

- Delimitación de Solo Urbano
- SNR
- SRPI
- SUD
- SRPO
- SRPAU
- SRPPC
- SRPPX
- SRPEN
- SRPA
- SRPF

PATRIMONIO CULTURAL

- Patrimonio Cultural
- BIC
- Contorno de protección
- Patrimonio Arqueolóxico**
- API - Área de Protección Integral
- CPX - Contorno de protección de Xacemento
- Vías culturais**
- Camiño de Santiago
- Camiño Real

GRÁFICO DE FOLLAS

A1	A2	B1	B2	B3	B4	C1	C2	C3	C4	C5	C6	D1	D2	D3	D4	D5	D6	D7	E1	E2	E3	E4	E5	E6	E7	F1	F2	F3	F4	F5	F6	F7	G1	G2	G3	G4	G5	G6	G7	G8	H1	H2	H3	H4	H5	H6	H7	H8	I1	I2	I3	I4	I5	I6	I7	I8	J1	J2	J3	J4	J5	J6	J7	J8	K1	K2	K3	K4	K5	K6	K7	K8	L1	L2	L3	L4	L5	L6	L7	L8	M1	M2	M3	M4	M5	M6	M7	M8	N1	N2	N3	N4	N5	N6	N7	N8	O1	O2	O3	O4	O5	O6	O7	O8	P1	P2	P3	P4	P5	P6	P7	P8	Q1	Q2	Q3	Q4	Q5	Q6	Q7	Q8	R1	R2	R3	R4	R5	R6	R7	R8	S1	S2	S3	S4	S5	S6	S7	S8
----	----	----	----	----	----	----	----	----	----	----	----	----	----	----	----	----	----	----	----	----	----	----	----	----	----	----	----	----	----	----	----	----	----	----	----	----	----	----	----	----	----	----	----	----	----	----	----	----	----	----	----	----	----	----	----	----	----	----	----	----	----	----	----	----	----	----	----	----	----	----	----	----	----	----	----	----	----	----	----	----	----	----	----	----	----	----	----	----	----	----	----	----	----	----	----	----	----	----	----	----	----	----	----	----	----	----	----	----	----	----	----	----	----	----	----	----	----	----	----	----	----	----	----	----	----	----	----	----	----	----	----	----	----	----	----	----

REFERENCIAS AOS PLANOS DE ORDENACIÓN:
Plano SR: G4
Plano SNR: 111/193

Fuente de datos / Fuente de datos:
- Elaboración propia / Concello de Silleda
- Elaboración propia / Concello de Silleda

