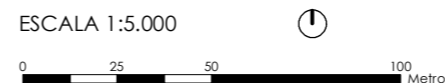




Código do elemento: **09.06**

Página 68 de 473



Denominación:  
**Casa Grande de Fontemaior ou de Covas**  
Localización: **O Barral**  
Parroquia: **P. de Cortegada (Santa María)**

Coordenadas UTM:  
UTM X: **563441** / UTM Y: **4724970**  
Sistema de coordenadas:  
Proxección: (U.T.M.) ETRS89 Zona 29N  
epsg: 25829  
Unidades: metros

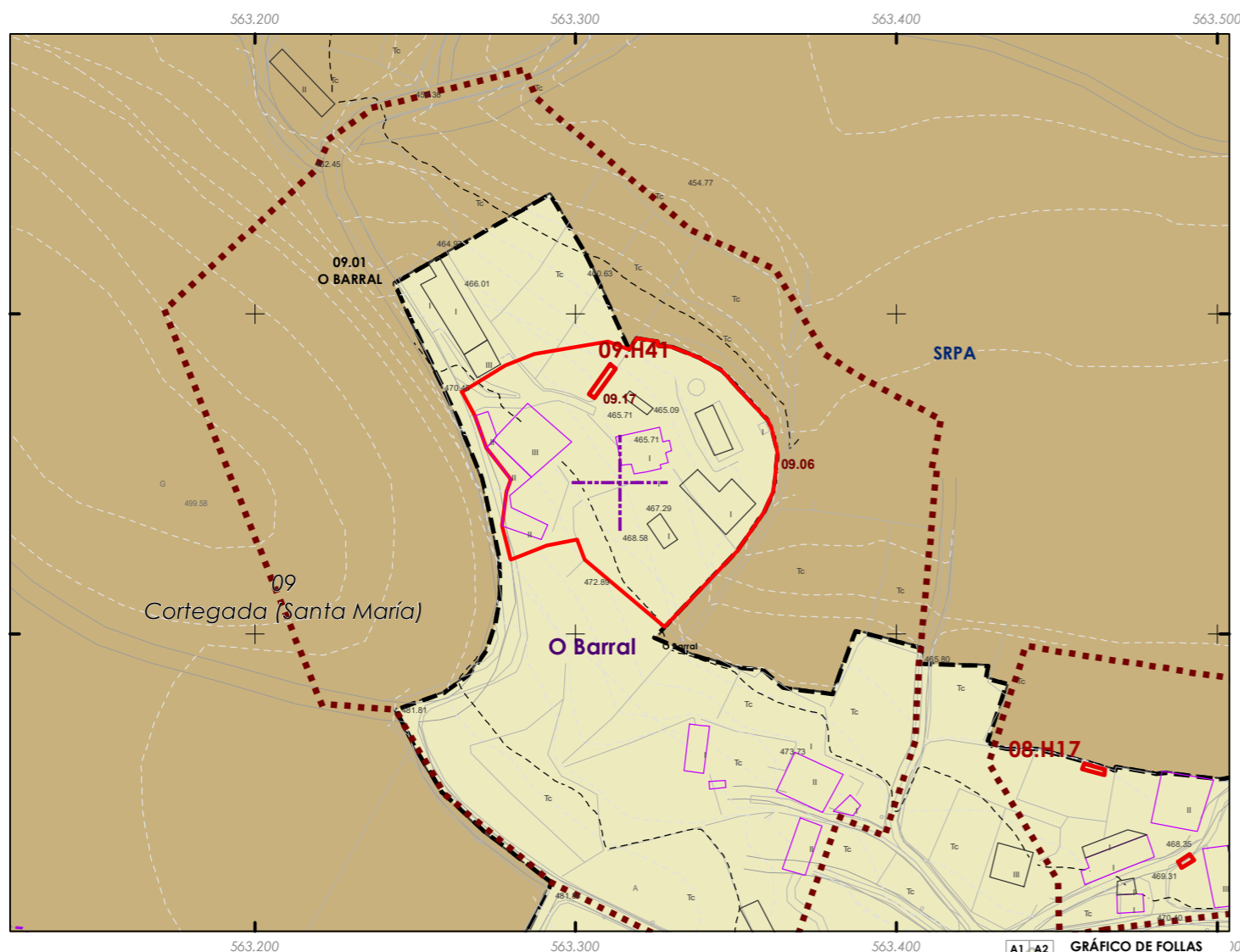
Ordenanza ou norma de aplicación:  
**Patrimonio cultural**  
Nivel de protección do ben:  
**Estrutural**

Titularidade:  
**Privada**  
Clasificación do solo:  
**SNR**  
Uso actual:  
**Residencial**

Obras permitidas:  
**As permitidas segundo o nivel de protección.**  
Determinacións para a súa conservación, rehabilitación, mellora ou recuperación:  
**Mellora e conservación do ben.**

Estado de conservación:  
Bo

Descrición do ben:  
Edificación en planta baixa, planta alta e planta primeira con muros de cachotaría e elementos nobres de cadeirado en perímetro de ocós e cornixais. Imposta de pedra. Cuberta de tella cerámica curva. Chemineas de cachotaría revestidas e con elementos ornamentais na parte superior. Corredor por piares de pedra de granito octavados no tramo central e varanda tamén en pedra. Carpintaría de madeira en portas e fiestras. Portasdaire en planta baixa e primeira. Situada ao bordo da estrada local. Nun ámbito rural formado por prados, monte baixo e edificacións illadas tanto tradicionais como de nova construción.



**CLASIFICACIÓN DO SOLO**

- Delimitación de Solo Urbano
- SNR
- SRPI
- SUD
- SRPO
- SRPAU
- SRPPC
- SRPPX
- SRPEN
- SRPA
- SRPF

**PATRIMONIO CULTURAL**

- Patrimonio Cultural
- BIC
- Contorno de protección
- Patrimonio Arqueolóxico**
- API - Área de Protección Integral
- CPX - Contorno de protección de Xacemento
- Vías culturais**
- Camiño de Santiago
- Camiño Real

GRÁFICO DE FOLLAS

A1	A2	B1	B2	B3	B4	C1	C2	C3	C4	C5	C6	D1	D2	D3	D4	D5	D6	D7	E1	E2	E3	E4	E5	E6	E7	F1	F2	F3	F4	F5	F6	F7	G1	G2	G3	G4	G5	G6	G7	G8	H1	H2	H3	H4	H5	H6	H7	H8	I1	I2	I3	I4	I5	I6	I7	I8	J1	J2	J3	J4	J5	J6	J7	J8	K1	K2	K3	K4	K5	K6	K7	K8	L1	L2	L3	L4	L5	L6	L7	L8	M1	M2	M3	M4	M5	M6	M7	M8	N1	N2	N3	N4	N5	N6	N7	N8	O1	O2	O3	O4	O5	O6	O7	O8	P1	P2	P3	P4	P5	P6	P7	P8	Q1	Q2	Q3	Q4	Q5	Q6	Q7	R1	R2	R3	R4	R5	R6	R7	S1	S2	S3	S4	S5	S6	S7
----	----	----	----	----	----	----	----	----	----	----	----	----	----	----	----	----	----	----	----	----	----	----	----	----	----	----	----	----	----	----	----	----	----	----	----	----	----	----	----	----	----	----	----	----	----	----	----	----	----	----	----	----	----	----	----	----	----	----	----	----	----	----	----	----	----	----	----	----	----	----	----	----	----	----	----	----	----	----	----	----	----	----	----	----	----	----	----	----	----	----	----	----	----	----	----	----	----	----	----	----	----	----	----	----	----	----	----	----	----	----	----	----	----	----	----	----	----	----	----	----	----	----	----	----	----	----	----	----	----	----	----	----	----

REFERENCIAS AOS PLANOS DE ORDENACIÓN:  
Plano SR: L7  
Plano SNR: 038/193

Fuente de datos / Fuente de datos:  
- Elaboración propia / Concello de Silleda  
- Elaboración propia / Concello de Silleda







Código do elemento: **09.07**

Página 69 de 473

ESCALA 1:5.000  
0 25 50 100 Metros

Denominación:  
**Casa en Framiñán**  
Localización: **Framiñán**  
Parroquia: **P. de Cortegada (Santa María)**

Coordenadas UTM:  
UTM X: **562300** / UTM Y: **4723980**  
Sistema de coordenadas:  
Proxección: (U.T.M.) ETRS89 Zona 29N  
epsg: 25829  
Unidades: metros

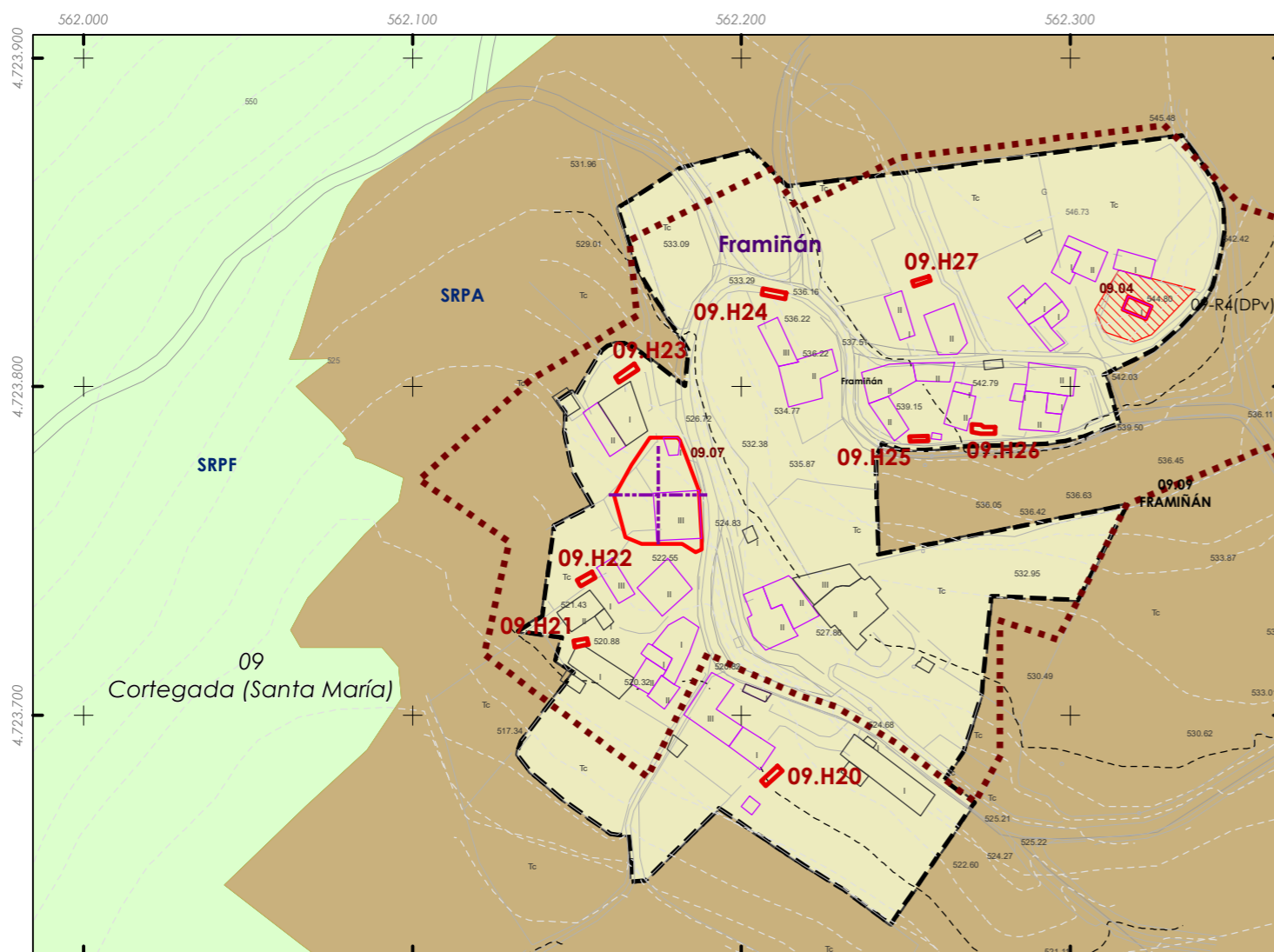
Ordenanza ou norma de aplicación:  
**Patrimonio cultural**  
Nivel de protección do ben:  
**Estrutural**

Titularidade:  
**Privada**  
Clasificación do solo:  
**SNR**  
Uso actual:  
**Residencial**

Obras permitidas:  
**As permitidas segundo o nivel de protección.**  
Determinacións para a súa conservación, rehabilitación, mellora ou recuperación:  
**Mellora e conservación do ben. Cubrición con tellada vivenda e das edificacións auxiliares anexas a mesma. Recuperación dos enfoscados e pintado en branco dos mesmos.**

Estado de conservación:  
Regular

Descrición do ben:  
Edificación de planta rectangular en dous andares. Muros de cachotaría, revestidos en morteiro e pintados nun dos seus alzados, quedando á vista no resto. Vans alintelados. Cuberta a catro augas con cubrición de placas de fibrocemento e tella cerámica curva. Carpintería de madeira nalgún dos seus vans. A destacar na parte superior dous Portasdaire para acceso ao balcón, este sen varandas e soportado por columnas de cachotaría. Sobre o portón de acceso á vivenda hai unha cruz de pedra con brazos florenzados e efixie na base. Encóntrase nun núcleo de Framiñán ao bordo da estrada local. Ámbito rural formado por prados, terreos de cultivo, e edificacións illadas tanto tradicionais como de nova construción.



**CLASIFICACIÓN DO SOLO**

- Delimitación de Solo Urbano
- SRPPC
- SNR
- SRPPX
- SRPI
- SRPEN
- SRPA
- SRPF
- SRPO
- SRPAU

**PATRIMONIO CULTURAL**

- Patrimonio Cultural
- BIC
- Contorno de protección
- Patrimonio Arqueolóxico**
- API - Área de Protección Integral
- CPX - Contorno de protección de Xacemento
- Vías culturais**
- Camiño de Santiago
- Camiño Real

GRÁFICO DE FOLLAS

A1	A2	B1	B2	B3	B4	C1	C2	C3	C4	C5	C6				
D1	D2	D3	D4	D5	D6	D7	E1	E2	E3	E4	E5	E6	E7		
F1	F2	F3	F4	F5	F6	F7	G1	G2	G3	G4	G5	G6	G7	G8	
H1	H2	H3	H4	H5	H6	H7	H8	I1	I2	I3	I4	I5	I6	I7	I8
J1	J2	J3	J4	J5	J6	J7	J8	K1	K2	K3	K4	K5	K6	K7	K8
L1	L2	L3	L4	L5	L6	L7	L8	M1	M2	M3	M4	M5	M6	M7	M8
N1	N2	N3	N4	N5	N6	N7	N8	O1	O2	O3	O4	O5	O6	O7	O8
P1	P2	P3	P4	P5	P6	P7	P8	Q1	Q2	Q3	Q4	Q5	Q6	Q7	Q8
R1	R2	R3	R4	R5	R6	R7	R8	S1	S2	S3	S4	S5	S6	S7	S8

REFERENCIAS AOS PLANOS DE ORDENACIÓN:  
Plano SR: L6  
Plano SNR: 027/193

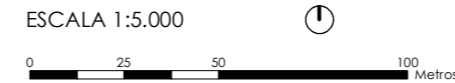
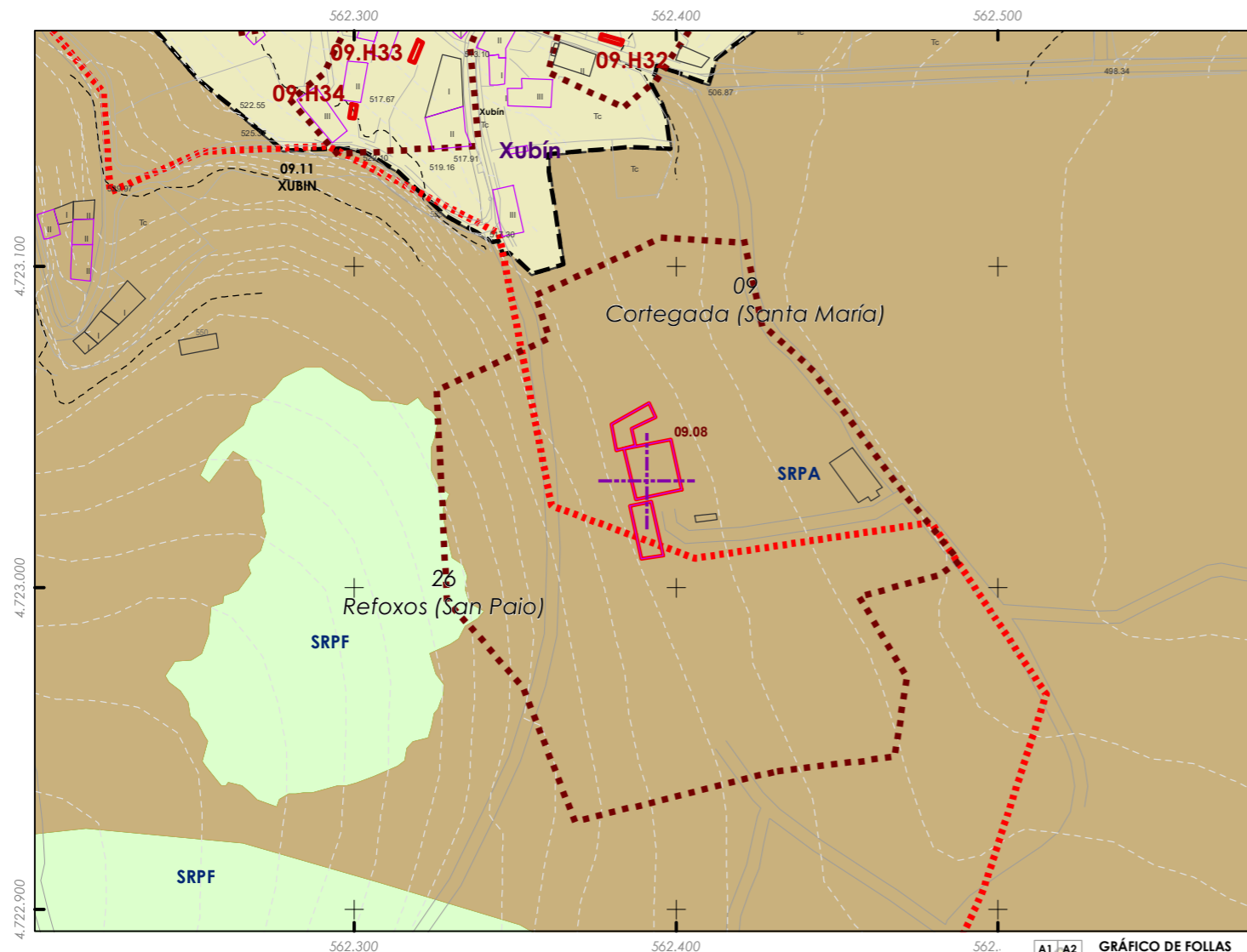
Fonte de datos / Fuente de datos:  
- Elaboración propia / Concello de Silleda  
- Elaboración propia / Concello de Silleda





Código do elemento: **09.08**

Página 70 de 473



Denominación:  
**Vivienda tradicional en Xubín**  
Localización: **Xubín**  
Parroquia: **P. de Cortegada (Santa María)**

Coordenadas UTM:  
UTM X: **562516** / UTM Y: **4723250**  
Sistema de coordenadas:  
Proyección: (U.T.M.) ETRS89 Zona 29N  
epsg: 25829  
Unidades: metros

Ordenanza ou norma de aplicación:  
**Patrimonio cultural**  
Nivel de protección do ben:  
**Ambiental**

Titularidade:  
**Privada**  
Clasificación do solo:  
**SRPA**  
Uso actual:  
**Residencial**

Obras permitidas:  
**As permitidas segundo o nivel de protección.**  
Determinacións para a súa conservación, rehabilitación, mellora ou recuperación:  
**Mellora e conservación do ben.**

Estado de conservación:  
Bo

Descrición do ben:  
Edificación tradicional con muros exteriores de cachotaría. Portas e fiestras alinteladas. Cuberta a catro augas e cubrición en tella curva. Carpinteraría de aluminio nos seus vans e Fiestras acristaladas con batente en catro corpos. Edificación pegada á vivenda con muros de cachotaría e cuberta a dúas augas. Ámbito formado por monte baixo, arborado, prados, terreos de cultivo e edificacións illadas tanto tradicionais como de nova construción.

**CLASIFICACIÓN DO SOLO**

- Delimitación de Solo Urbano
- SNR
- SRPI
- SUD
- SRPO
- SRPAU
- SRPPC
- SRPPX
- SRPEN
- SRPA
- SRPF

**PATRIMONIO CULTURAL**

- Patrimonio Cultural
- BIC
- Contorno de protección
- Patrimonio Arqueolóxico**
- API - Área de Protección Integral
- CPX - Contorno de protección de Xacemento
- Vías culturais**
- Camiño de Santiago
- Camiño Real

GRÁFICO DE FOLLAS

A1	A2	B1	B2	B3	B4	C1	C2	C3	C4	C5	C6	D1	D2	D3	D4	D5	D6	D7	E1	E2	E3	E4	E5	E6	E7	F1	F2	F3	F4	F5	F6	F7	G1	G2	G3	G4	G5	G6	G7	G8	H1	H2	H3	H4	H5	H6	H7	H8	I1	I2	I3	I4	I5	I6	I7	I8	J1	J2	J3	J4	J5	J6	J7	J8	K1	K2	K3	K4	K5	K6	K7	K8	L1	L2	L3	L4	L5	L6	L7	L8	M1	M2	M3	M4	M5	M6	M7	M8	N1	N2	N3	N4	N5	N6	N7	N8	O1	O2	O3	O4	O5	O6	O7	O8	P1	P2	P3	P4	P5	P6	P7	P8	Q1	Q2	Q3	Q4	Q5	Q6	Q7	Q8	R1	R2	R3	R4	R5	R6	R7	R8	S1	S2	S3	S4	S5	S6	S7
----	----	----	----	----	----	----	----	----	----	----	----	----	----	----	----	----	----	----	----	----	----	----	----	----	----	----	----	----	----	----	----	----	----	----	----	----	----	----	----	----	----	----	----	----	----	----	----	----	----	----	----	----	----	----	----	----	----	----	----	----	----	----	----	----	----	----	----	----	----	----	----	----	----	----	----	----	----	----	----	----	----	----	----	----	----	----	----	----	----	----	----	----	----	----	----	----	----	----	----	----	----	----	----	----	----	----	----	----	----	----	----	----	----	----	----	----	----	----	----	----	----	----	----	----	----	----	----	----	----	----	----	----	----	----	----

REFERENCIAS AOS PLANOS DE ORDENACIÓN:  
Plano SR: M6  
Plano SNR: 020/193

Fuente de datos / Fuente de datos:  
- Elaboración propia / Concello de Silleda  
- Elaboración propia / Concello de Silleda

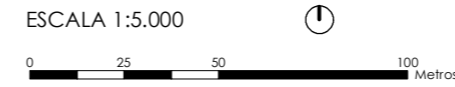






Código do elemento: **09.09**

Página 71 de 473



Denominación:  
**Fonte**  
Localización: **Cardigonde**  
Parroquia: **P. de Cortegada (Santa María)**

Coordenadas UTM:  
UTM X: **562998** / UTM Y: **4724410**  
Sistema de coordenadas:  
Proxección: (U.T.M.) ETRS89 Zona 29N  
epsg: 25829  
Unidades: metros

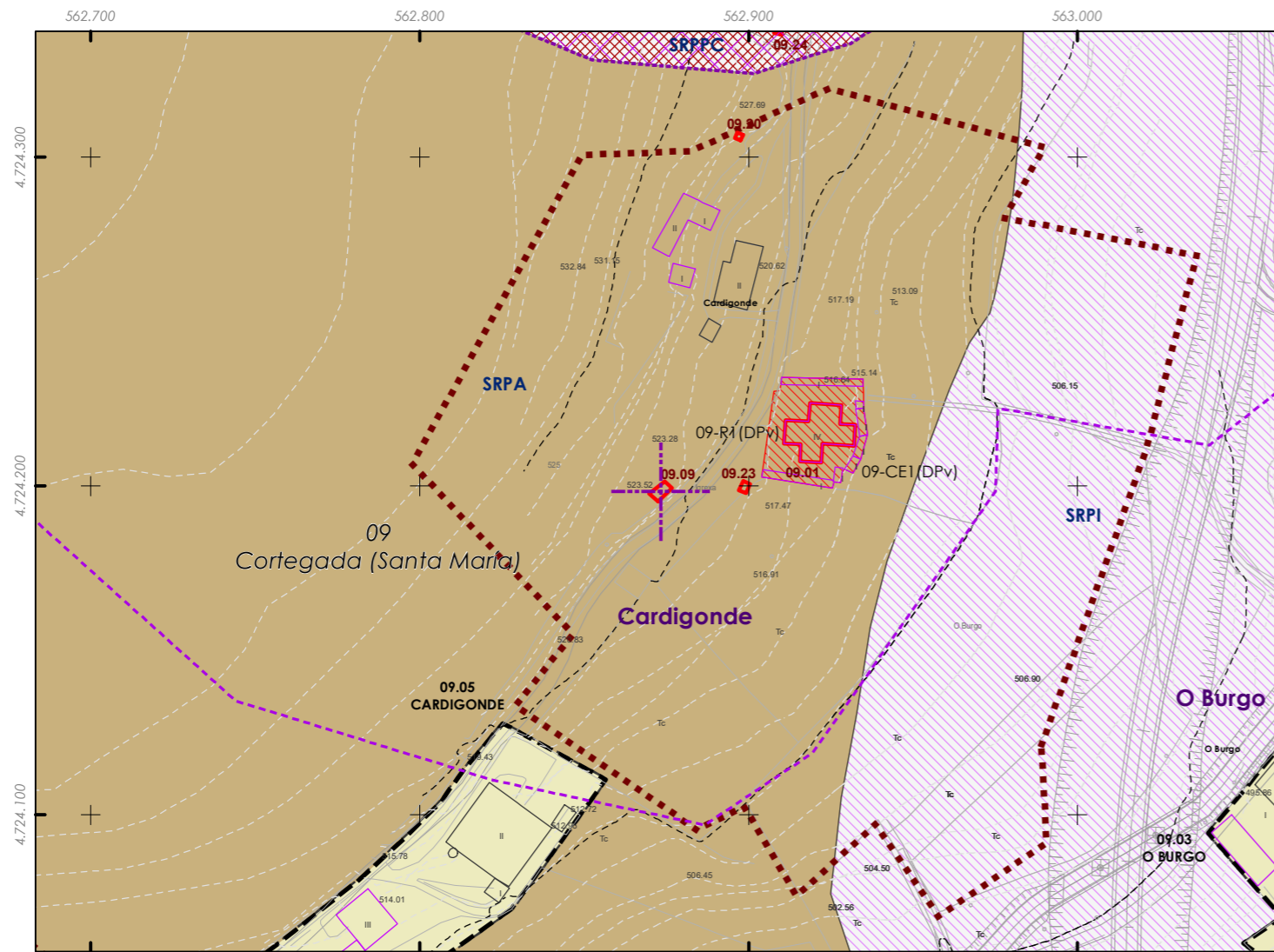
Ordenanza ou norma de aplicación:  
**Patrimonio cultural**  
Nivel de protección do ben:  
**Estrutural**

Titularidade:  
**Pública**  
Clasificación do solo:  
**SRPA**  
Uso actual:  
**Fonte**

Obras permitidas:  
**As permitidas segundo o nivel de protección.**  
Determinacións para a súa conservación, rehabilitación, mellora ou recuperación:  
**Mellora e conservación do ben.**

Estado de conservación:  
Bo

Descrición do ben:  
Sinxela construción que aproveita a abundancia de auga para o abastecemento e consumo humano. Fonte de carácter comunal. Pertence ao grupo de fontes de cano. Consta dun muro de cadeirado que a encabeza e dun cano de pedra lixeiramente inclinado, este conduce a auga ao exterior procedente da boca da mina. A auga é vertida nunha pila circular formada por unha única lousa de pedra labrada. Pavimento de terra e lousas de pedra de granito. Está situada ao bordo da estrada local, nas proximidades da igrexa. Ámbito rural formado por prados, monte baixo e edificacións illadas tanto tradicionais como de nova construción.



**CLASIFICACIÓN DO SOLO**

- Delimitación de Solo Urbano
- SNR
- SRPI
- SUD
- SRPO
- SRPAU
- SRPPC
- SRPPX
- SRPEN
- SRPA
- SRPF

**PATRIMONIO CULTURAL**

- Patrimonio Cultural
- BIC
- Contorno de protección
- Patrimonio Arqueolóxico
- API - Área de Protección Integral
- CPX - Contorno de protección de Xacemento
- Vías culturais
- Camiño de Santiago
- Camiño Real

GRÁFICO DE FOLLAS

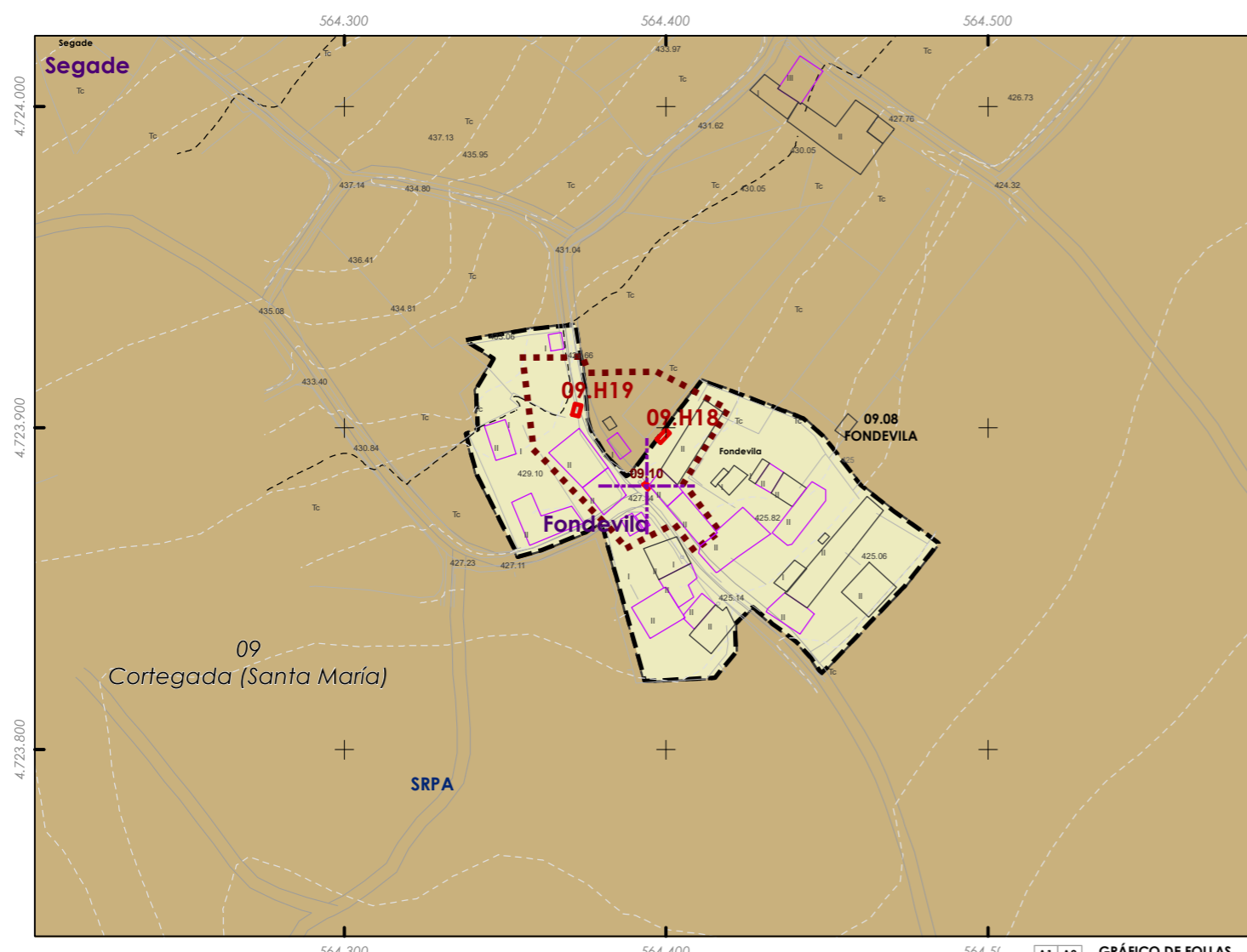
A1	A2	B1	B2	B3	B4	C1	C2	C3	C4	C5	C6	D1	D2	D3	D4	D5	D6	D7	E1	E2	E3	E4	E5	E6	E7	F1	F2	F3	F4	F5	F6	F7	G1	G2	G3	G4	G5	G6	G7	G8	H1	H2	H3	H4	H5	H6	H7	H8	I1	I2	I3	I4	I5	I6	I7	I8	J1	J2	J3	J4	J5	J6	J7	J8	K1	K2	K3	K4	K5	K6	K7	K8	L1	L2	L3	L4	L5	L6	L7	L8	M1	M2	M3	M4	M5	M6	M7	M8	N1	N2	N3	N4	N5	N6	N7	N8	O1	O2	O3	O4	O5	O6	O7	O8	P1	P2	P3	P4	P5	P6	P7	P8	Q1	Q2	Q3	Q4	Q5	Q6	Q7	Q8	R1	R2	R3	R4	R5	R6	R7	R8	S1	S2	S3	S4	S5	S6	S7	S8
----	----	----	----	----	----	----	----	----	----	----	----	----	----	----	----	----	----	----	----	----	----	----	----	----	----	----	----	----	----	----	----	----	----	----	----	----	----	----	----	----	----	----	----	----	----	----	----	----	----	----	----	----	----	----	----	----	----	----	----	----	----	----	----	----	----	----	----	----	----	----	----	----	----	----	----	----	----	----	----	----	----	----	----	----	----	----	----	----	----	----	----	----	----	----	----	----	----	----	----	----	----	----	----	----	----	----	----	----	----	----	----	----	----	----	----	----	----	----	----	----	----	----	----	----	----	----	----	----	----	----	----	----	----	----	----	----

REFERENCIAS AOS PLANOS DE ORDENACIÓN:  
Plano SR: L7  
Plano SNR: 033/193

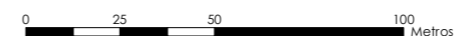
Fonte de datos / Fuente de datos:  
- Elaboración propia / Concello de Silleda  
- Elaboración propia / Concello de Silleda







ESCALA 1:5.000



Denominación:  
**Fonte e lavadoiro en Fondevila**  
Localización: **Fondevila**  
Parroquia: **P. de Cortegada (Santa María)**

Coordenadas UTM:  
UTM X: **564516** / UTM Y: **4724100**  
Sistema de coordenadas:  
Proxección: (U.T.M.) ETRS89 Zona 29N  
epsg: 25829  
Unidades: metros

Ordenanza ou norma de aplicación:  
**Patrimonio cultural**  
Nivel de protección do ben:  
**Estrutural**

Titularidade:  
**Pública**  
Clasificación do solo:  
**SNR**  
Uso actual:  
**Fonte**

Obras permitidas:  
**As permitidas segundo o nivel de protección.**  
Determinacións para a súa conservación, rehabilitación, mellora ou recuperación:  
**Mellora e conservación do ben.**

Estado de conservación:  
Regular

Descrición do ben:  
Construción ao aire libre utilizada para o lavado da roupa. Consta dunha pía de pedra de forma rectangular e pegada a el unha lousa de pedra inclinada e ben pulida para facilitar o lavado da roupa. A auga chega ao lavadoiro a través dun dispositivo a xeito de fonte. Situado nunha parcela privada, próxima á vivenda. Ámbito formado por prados, terras de labradío e edificacións illadas tanto tradicionais como de nova construción.

**CLASIFICACIÓN DO SOLO**

- Delimitación de Solo Urbano
- SNR
- SRPI
- SUD
- SRPO
- SRPAU
- SRPPC
- SRPPX
- SRPEN
- SRPA
- SPRF

**PATRIMONIO CULTURAL**

- Patrimonio Cultural
- BIC
- Contorno de protección
- Patrimonio Arqueolóxico**
- API - Área de Protección Integral
- CPX - Contorno de protección de Xacemento
- Vías culturais**
- Camiño de Santiago
- Camiño Real

**GRÁFICO DE FOLLAS**

A1	A2	A3	A4	A5	A6	A7	A8
B1	B2	B3	B4	B5	B6	B7	B8
C1	C2	C3	C4	C5	C6	C7	C8
D1	D2	D3	D4	D5	D6	D7	D8
E1	E2	E3	E4	E5	E6	E7	E8
F1	F2	F3	F4	F5	F6	F7	F8
G1	G2	G3	G4	G5	G6	G7	G8
H1	H2	H3	H4	H5	H6	H7	H8
I1	I2	I3	I4	I5	I6	I7	I8
J1	J2	J3	J4	J5	J6	J7	J8
K1	K2	K3	K4	K5	K6	K7	K8
L1	L2	L3	L4	L5	L6	L7	L8
M1	M2	M3	M4	M5	M6	M7	M8
N1	N2	N3	N4	N5	N6	N7	N8
O1	O2	O3	O4	O5	O6	O7	O8
P1	P2	P3	P4	P5	P6	P7	P8
Q1	Q2	Q3	Q4	Q5	Q6	Q7	Q8
R1	R2	R3	R4	R5	R6	R7	R8
S1	S2	S3	S4	S5	S6	S7	S8

REFERENCIAS AOS PLANOS DE ORDENACIÓN:  
Plano SR: L7  
Plano SNR: 028/193

Fonte de datos / Fuente de datos:  
- Elaboración propia / Concello de Silleda  
- Elaboración propia / Concello de Silleda





Código do elemento: **09.11**

Página 73 de 473

ESCALA 1:5.000  
0 25 50 100 Metros

Denominación:  
**Lavadoiro**  
Localización: **Cardigonde**  
Parroquia: **P. de Cortegada (Santa María)**

Coordenadas UTM:  
UTM X: **562933** / UTM Y: **4724120**  
Sistema de coordenadas:  
Proxección: (U.T.M.) ETRS89 Zona 29N  
epsg: 25829  
Unidades: metros

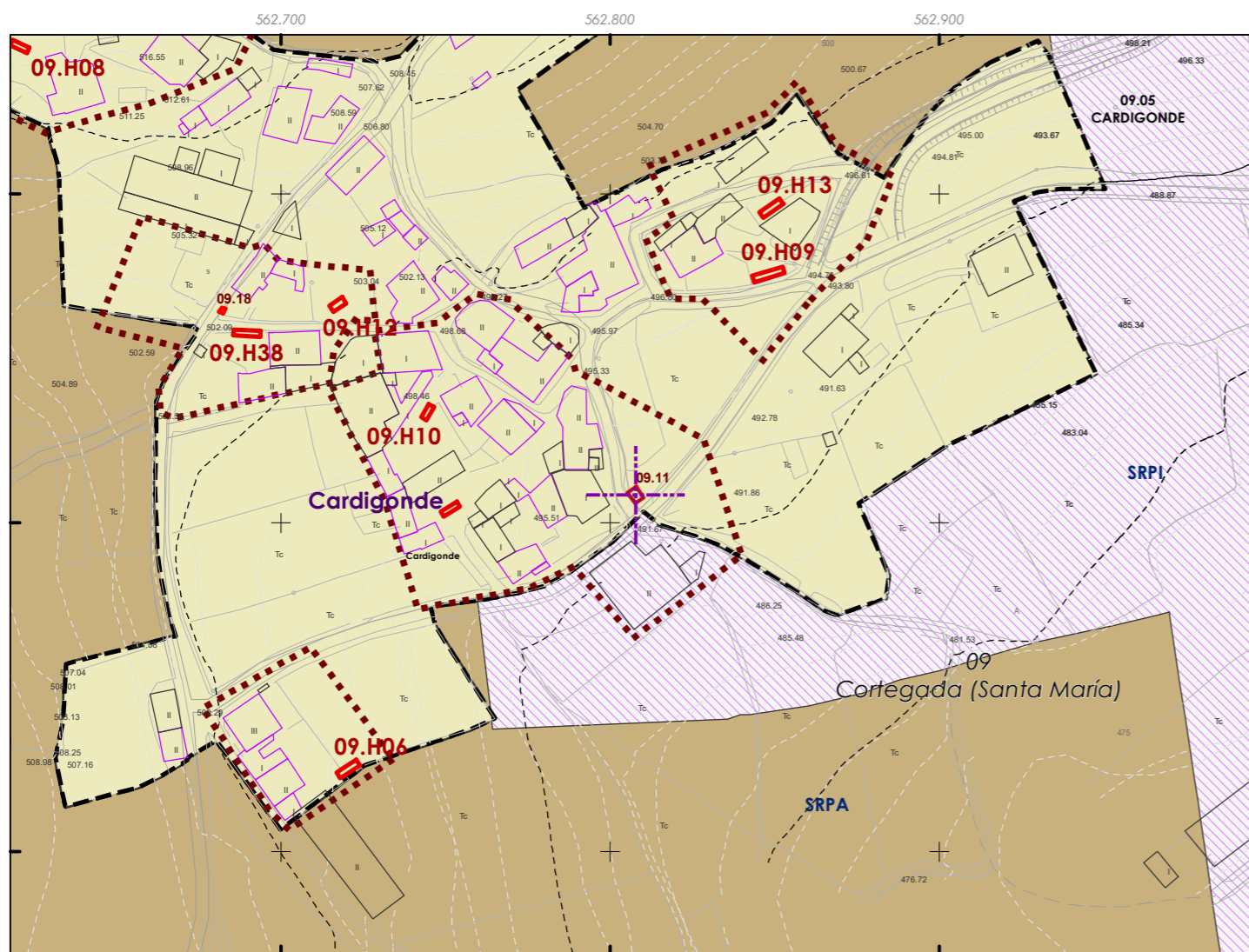
Ordenanza ou norma de aplicación:  
**Patrimonio cultural**  
Nivel de protección do ben:  
**Estrutural**

Titularidade:  
**Pública**  
Clasificación do solo:  
**SNR**  
Uso actual:  
**Lavadoiro**

Obras permitidas:  
**As permitidas segundo o nivel de protección.**  
Determinacións para a súa conservación, rehabilitación, mellora ou recuperación:  
**Mellora e conservación do ben. Recuperación da contorna do mesmo.**

Estado de conservación:  
Regular

**Descrición do ben:**  
Construción ao aire libre utilizada para o lavado da roupa. Consta dunha pía de pedra de forma rectangular e pegada a el unha lousa de pedra inclinada e ben pulida para facilitar o lavado da roupa. Conta cunha zona de acceso. Pavimento empedrado ao seu arredor. Conta con escaleiras de acceso ao recinto, que está a un nivel máis baixo que o terreo natural. Conta cun murete perimetral de cachotaría. Lavadoiro cuberto por un sinxelo tellado a catro augas sostido por catro piares de formigón e cubrición de tella cerámica curva. Lavadoiro comunal, situado nun espazo público, ao bordo do camiño local que dá acceso ao núcleo e próximo a un grupo de edificacións tradicionais. Ámbito rural formado por prados, terras de labradío e edificacións tradicionais e de nova construción illadas.



**CLASIFICACIÓN DO SOLO**

- Delimitación de Solo Urbano
- SRPPC
- SNR
- SRPPX
- SRPI
- SRPEN
- SRPA
- SRPF
- SRPO
- SRPAU

**PATRIMONIO CULTURAL**

- Patrimonio Cultural
- BIC
- Contorno de protección
- Patrimonio Arqueolóxico**
- API - Área de Protección Integral
- CPX - Contorno de protección de Xacemento
- Vías culturais**
- Camiño de Santiago
- Camiño Real

**GRÁFICO DE FOLLAS**

A1	A2	B1	B2	B3	B4	C1	C2	C3	C4	C5	C6	D1	D2	D3	D4	D5	D6	D7	E1	E2	E3	E4	E5	E6	E7	F1	F2	F3	F4	F5	F6	F7	G1	G2	G3	G4	G5	G6	G7	G8	H1	H2	H3	H4	H5	H6	H7	H8	I1	I2	I3	I4	I5	I6	I7	I8	J1	J2	J3	J4	J5	J6	J7	J8	K1	K2	K3	K4	K5	K6	K7	K8	L1	L2	L3	L4	L5	L6	L7	L8	M1	M2	M3	M4	M5	M6	M7	M8	N1	N2	N3	N4	N5	N6	N7	N8	O1	O2	O3	O4	O5	O6	O7	O8	P1	P2	P3	P4	P5	P6	P7	P8	Q1	Q2	Q3	Q4	Q5	Q6	Q7	R1	R2	R3	R4	R5	R6	R7	S1	S2	S3	S4	S5	S6	S7
----	----	----	----	----	----	----	----	----	----	----	----	----	----	----	----	----	----	----	----	----	----	----	----	----	----	----	----	----	----	----	----	----	----	----	----	----	----	----	----	----	----	----	----	----	----	----	----	----	----	----	----	----	----	----	----	----	----	----	----	----	----	----	----	----	----	----	----	----	----	----	----	----	----	----	----	----	----	----	----	----	----	----	----	----	----	----	----	----	----	----	----	----	----	----	----	----	----	----	----	----	----	----	----	----	----	----	----	----	----	----	----	----	----	----	----	----	----	----	----	----	----	----	----	----	----	----	----	----	----	----	----	----	----

REFERENCIAS AOS PLANOS DE ORDENACIÓN:  
Plano SR: L7  
Plano SNR: 033/193

Fonte de datos / Fuente de datos:  
- Elaboración propia / Concello de Silleda  
- Elaboración propia / Concello de Silleda

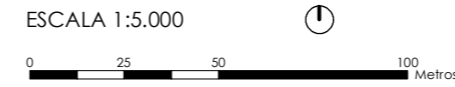
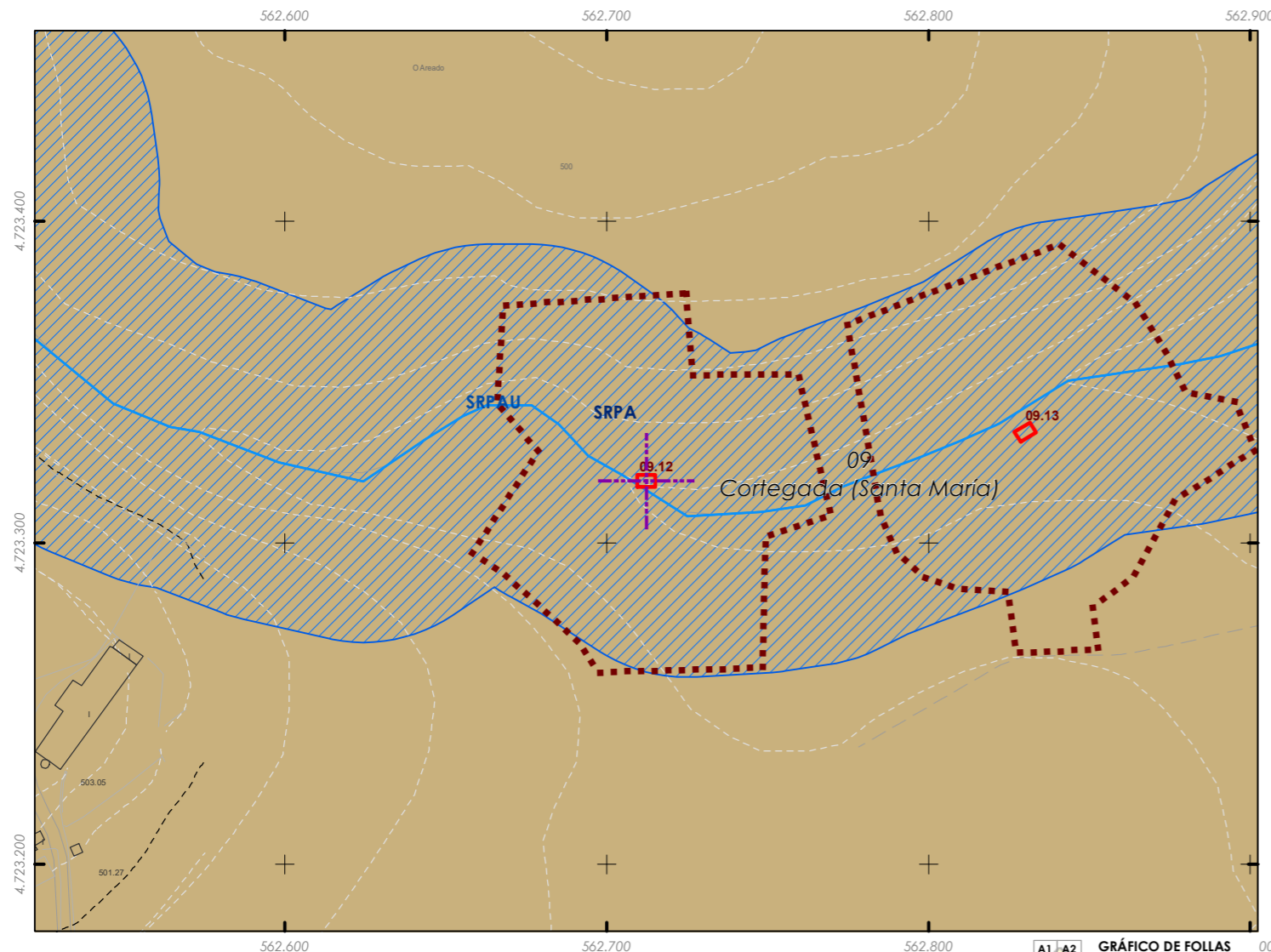






Código do elemento: **09.12**

Página 74 de 473



Denominación:  
**Muíño en Cardigonde**  
Localización: **Cardigonde**  
Parroquia: **P. de Cortegada (Santa María)**

Coordenadas UTM:  
UTM X: **562837** / UTM Y: **4723530**  
Sistema de coordenadas:  
Proxección: (U.T.M.) ETRS89 Zona 29N  
epsg: 25829  
Unidades: metros

Ordenanza ou norma de aplicación:  
**Patrimonio cultural**  
Nivel de protección do ben:  
**Estrutural**

Titularidade:  
**Privada**  
Clasificación do solo:  
**SRPAU, SRPA**  
Uso actual:  
**Sen uso**

Obras permitidas:  
**As permitidas segundo o nivel de protección.**  
Determinacións para a súa conservación, rehabilitación, mellora ou recuperación:  
**Recuperación do ben acorde ao seu nivel de protección.**  
**Recuperación da contorna do mesmo.**

Estado de conservación:  
Ruína

Descrición do ben:  
Muíño de planta rectangular. Muros de cachotaría con elementos nobres de cadeirado en perímetro do oco principal. Debido á maleza que o rodea non foi posible acceder á zona, e polo tanto non se coñecen máis datos construtivos. Ámbito formado por prados, monte baixo, arboredo de ribeira.

**CLASIFICACIÓN DO SOLO**

- Delimitación de Solo Urbano
- SNR
- SRPI
- SUD
- SRPO
- SRPAU
- SRPPC
- SRPPX
- SRPEN
- SRPA
- SPRF

**PATRIMONIO CULTURAL**

- Patrimonio Cultural
- BIC
- Contorno de protección
- Patrimonio Arqueolóxico**
- API - Área de Protección Integral
- CPX - Contorno de protección de Xacemento
- Vías culturais**
- Camiño de Santiago
- Camiño Real

GRÁFICO DE FOLLAS

A1	A2	A3	A4	A5	A6	A7	A8
B1	B2	B3	B4	B5	B6	B7	B8
C1	C2	C3	C4	C5	C6	C7	C8
D1	D2	D3	D4	D5	D6	D7	D8
E1	E2	E3	E4	E5	E6	E7	E8
F1	F2	F3	F4	F5	F6	F7	F8
G1	G2	G3	G4	G5	G6	G7	G8
H1	H2	H3	H4	H5	H6	H7	H8
I1	I2	I3	I4	I5	I6	I7	I8
J1	J2	J3	J4	J5	J6	J7	J8
K1	K2	K3	K4	K5	K6	K7	K8
L1	L2	L3	L4	L5	L6	L7	L8
M1	M2	M3	M4	M5	M6	M7	M8
N1	N2	N3	N4	N5	N6	N7	N8
O1	O2	O3	O4	O5	O6	O7	O8
P1	P2	P3	P4	P5	P6	P7	P8
Q1	Q2	Q3	Q4	Q5	Q6	Q7	Q8
R1	R2	R3	R4	R5	R6	R7	R8
S1	S2	S3	S4	S5	S6	S7	S8

REFERENCIAS AOS PLANOS DE ORDENACIÓN:  
Plano SR: M7  
Plano SNR: -

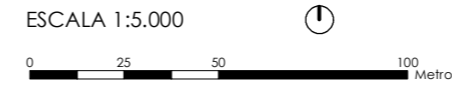
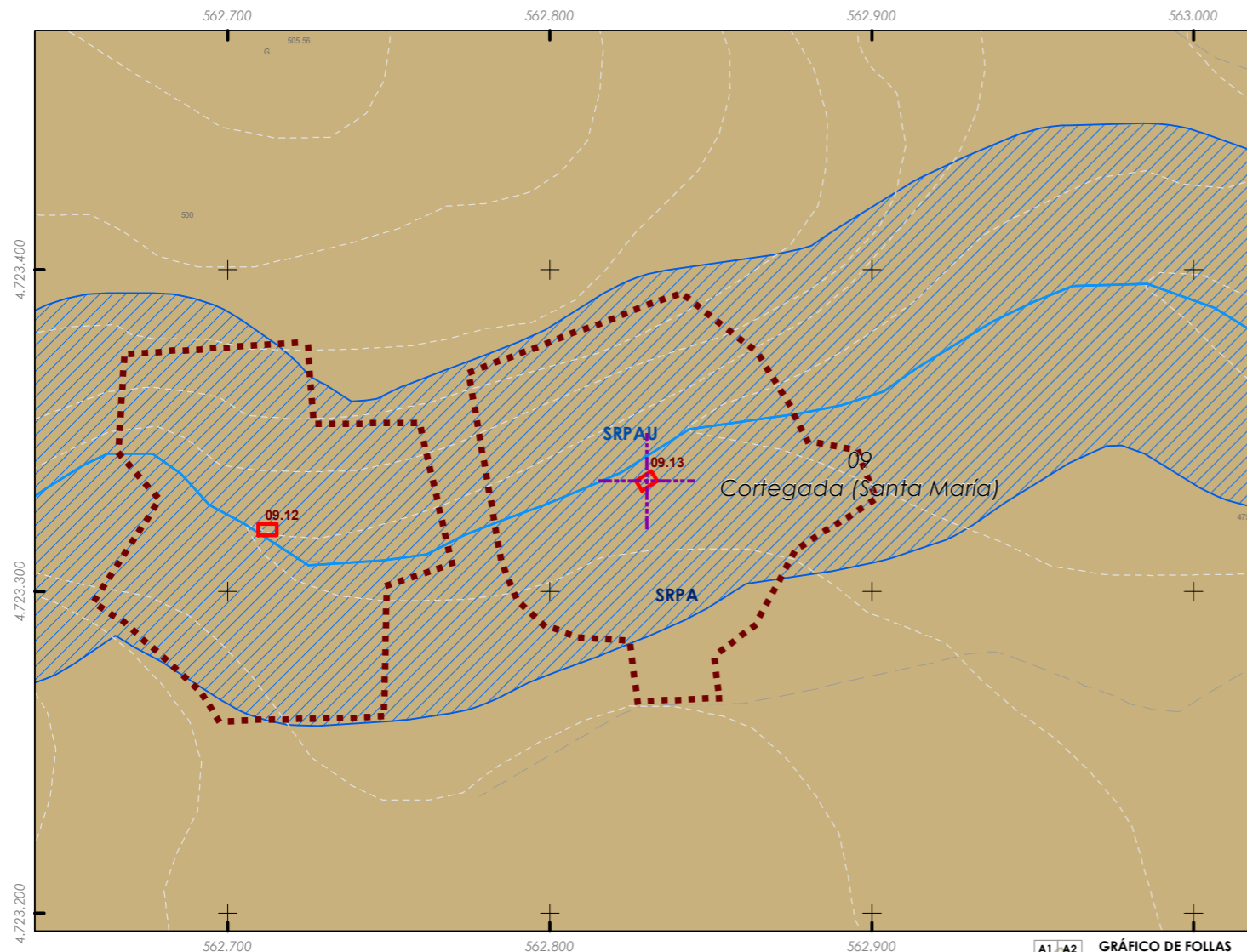
Fuente de datos / Fuente de datos:  
- Elaboración propia / Concello de Silleda  
- Elaboración propia / Concello de Silleda





Código do elemento: **09.13**

Página 75 de 473



Denominación:  
**Muíño de Xubín**  
Localización: **Xubín**  
Parroquia: **P. de Cortegada (Santa María)**

Coordenadas UTM:  
UTM X: **562955** / UTM Y: **4723550**  
Sistema de coordenadas:  
Proxección: (U.T.M.) ETRS89 Zona 29N  
epsg: 25829  
Unidades: metros

Ordenanza ou norma de aplicación:  
**Patrimonio cultural**  
Nivel de protección do ben:  
**Estrutural**

Titularidade:  
**Privada**  
Clasificación do solo:  
**SRPAU, SRPA**  
Uso actual:  
**Sen uso**

Obras permitidas:  
**As permitidas segundo o nivel de protección.**  
Determinacións para a súa conservación, rehabilitación, mellora ou recuperación:  
**Recuperación do ben acorde ao seu nivel de protección.**  
**Recuperación da contorna do mesmo.**

Estado de conservación:  
Ruína

Descrición do ben:  
Muíño de canle con sistema para almacenar a auga para mover a moa. Este tipo é de presenza constante en case toda corrente de auga, agás naqueles de moi escaso caudal estival. Lovada e canle construídos en pedra. Edificación de planta rectangular. Muros de cachotaría. Cuberta a dúas augas con estrutura de madeira e cubrición de tella cerámica curva. Actualmente está en desuso, impacta a vexetación e arboredo que está a destruír a súa cuberta e muros. Situado ao bordo do rego de Cortegada nun fermoso ámbito formado por prados, monte baixo, arboredo de ribeira.

**CLASIFICACIÓN DO SOLO**

- Delimitación de Solo Urbano
- SNR
- SRPI
- SUD
- SRPO
- SRPAU
- SRPPC
- SRPPX
- SRPEN
- SRPA
- SPRF

**PATRIMONIO CULTURAL**

- Patrimonio Cultural
- BIC
- Contorno de protección
- Patrimonio Arqueolóxico**
- API - Área de Protección Integral
- CPX - Contorno de protección de Xacemento
- Vías culturais**
- Camiño de Santiago
- Camiño Real

GRÁFICO DE FOLLAS

A1	A2	B1	B2	B3	B4	C1	C2	C3	C4	C5	C6	D1	D2	D3	D4	D5	D6	D7	E1	E2	E3	E4	E5	E6	E7	F1	F2	F3	F4	F5	F6	F7	G1	G2	G3	G4	G5	G6	G7	G8	H1	H2	H3	H4	H5	H6	H7	H8	I1	I2	I3	I4	I5	I6	I7	I8	J1	J2	J3	J4	J5	J6	J7	J8	K1	K2	K3	K4	K5	K6	K7	K8	L1	L2	L3	L4	L5	L6	L7	L8	M1	M2	M3	M4	M5	M6	M7	M8	N1	N2	N3	N4	N5	N6	N7	N8	O1	O2	O3	O4	O5	O6	O7	O8	P1	P2	P3	P4	P5	P6	P7	P8	Q1	Q2	Q3	Q4	Q5	Q6	Q7	Q8	R1	R2	R3	R4	R5	R6	R7	R8	S1	S2	S3	S4	S5	S6	S7	S8
----	----	----	----	----	----	----	----	----	----	----	----	----	----	----	----	----	----	----	----	----	----	----	----	----	----	----	----	----	----	----	----	----	----	----	----	----	----	----	----	----	----	----	----	----	----	----	----	----	----	----	----	----	----	----	----	----	----	----	----	----	----	----	----	----	----	----	----	----	----	----	----	----	----	----	----	----	----	----	----	----	----	----	----	----	----	----	----	----	----	----	----	----	----	----	----	----	----	----	----	----	----	----	----	----	----	----	----	----	----	----	----	----	----	----	----	----	----	----	----	----	----	----	----	----	----	----	----	----	----	----	----	----	----	----	----	----

REFERENCIAS AOS PLANOS DE ORDENACIÓN:  
Plano SR: M7  
Plano SNR: -

Fonte de datos / Fuente de datos:  
- Elaboración propia / Concello de Silleda  
- Elaboración propia / Concello de Silleda

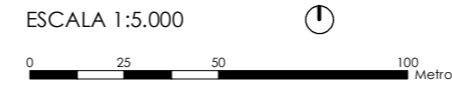
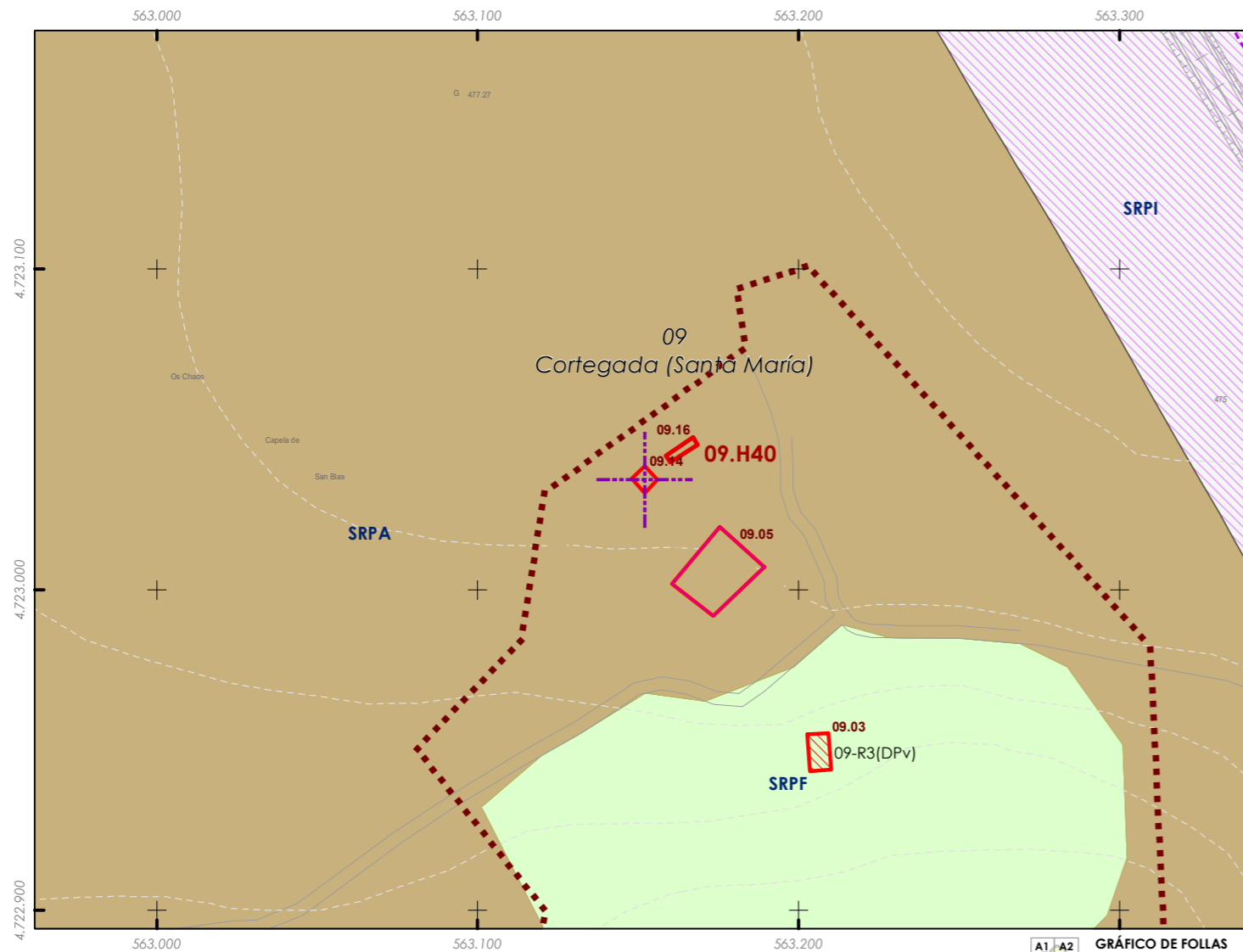






Código do elemento: **09.14**

Página 76 de 473



Denominación: **Pombal na casa de Os Chaos**  
Localización: **Os Chaos**  
Parroquia: **P. de Cortegada (Santa María)**

Coordenadas UTM:  
UTM X: **563275** / UTM Y: **4723250**  
Sistema de coordenadas:  
Proxección: (U.T.M.) ETRS89 Zona 29N  
epsg: 25829  
Unidades: metros

Ordenanza ou norma de aplicación:  
**Patrimonio cultural**  
Nivel de protección do ben:  
**Estrutural**

Titularidade:  
**Privada**  
Clasificación do solo:  
**SRPA**  
Uso actual:  
**Pombal**

Obras permitidas:  
**As permitidas segundo o nivel de protección.**  
Determinacións para a súa conservación, rehabilitación, mellora ou recuperación:  
**Mellora e conservación do ben. Recuperación dos enfoscados e pintado en branco dos mesmos.**

Estado de conservación:  
Regular

**Descrición do ben:**

Orixinal e coidada peza arquitectónica que serve para abeirar e criar pombas. Situado no interior da parcela da Casa Dos Chaos e nun lugar protexido do vento xa que está pegado a unha esquina do peche e a unha edificación. Pombal realizado por construtores populares locais e que outorga distinción. Volumetría cuadrangular con cuberta a catro augas con remate de pináculo no cume. Estrutura de muros herméticos de cachotaría revestidos en morteiro e rematados cun aleiro sobre o que se sitúan uns pequenos ocos para o acceso das pombas. Cuberta de tella cerámica curva. O único van existente é unha porta de acceso de pequenas dimensións e elevada do terreo natural. Ámbito rural formado por prados, monte baixo e edificacións tradicionais.

**CLASIFICACIÓN DO SOLO**

- Delimitación de Solo Urbano
- SNR
- SRPI
- SUD
- SRPO
- SRPAU
- SRPPC
- SRPPX
- SRPEN
- SRPA
- SRPF

**PATRIMONIO CULTURAL**

- Patrimonio Cultural
- BIC
- Contorno de protección
- Patrimonio Arqueolóxico**
- API - Área de Protección Integral
- CPX - Contorno de protección de Xacemento
- Vías culturais**
- Camiño de Santiago
- Camiño Real

**GRÁFICO DE FOLLAS**

A1	A2	B1	B2	B3	B4	C1	C2	C3	C4	C5	C6	D1	D2	D3	D4	D5	D6	D7	E1	E2	E3	E4	E5	E6	E7	F1	F2	F3	F4	F5	F6	F7	G1	G2	G3	G4	G5	G6	G7	G8	H1	H2	H3	H4	H5	H6	H7	H8	I1	I2	I3	I4	I5	I6	I7	I8	J1	J2	J3	J4	J5	J6	J7	J8	K1	K2	K3	K4	K5	K6	K7	K8	L1	L2	L3	L4	L5	L6	L7	L8	M1	M2	M3	M4	M5	M6	M7	M8	N1	N2	N3	N4	N5	N6	N7	N8	O1	O2	O3	O4	O5	O6	O7	O8	P1	P2	P3	P4	P5	P6	P7	P8	Q1	Q2	Q3	Q4	Q5	Q6	Q7	Q8	R1	R2	R3	R4	R5	R6	R7	R8	S1	S2	S3	S4	S5	S6	S7	S8
----	----	----	----	----	----	----	----	----	----	----	----	----	----	----	----	----	----	----	----	----	----	----	----	----	----	----	----	----	----	----	----	----	----	----	----	----	----	----	----	----	----	----	----	----	----	----	----	----	----	----	----	----	----	----	----	----	----	----	----	----	----	----	----	----	----	----	----	----	----	----	----	----	----	----	----	----	----	----	----	----	----	----	----	----	----	----	----	----	----	----	----	----	----	----	----	----	----	----	----	----	----	----	----	----	----	----	----	----	----	----	----	----	----	----	----	----	----	----	----	----	----	----	----	----	----	----	----	----	----	----	----	----	----	----	----	----

REFERENCIAS AOS PLANOS DE ORDENACIÓN:  
Plano SR: M7  
Plano SNR: -

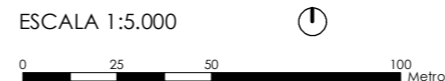
Fuente de datos / Fuente de datos:  
- Elaboración propia / Concello de Silleda  
- Elaboración propia / Concello de Silleda





Código do elemento: **09.15**

Página 77 de 473



Denominación:  
**Hórreos en Camporrapado**  
Localización: **Camporrapado**  
Parroquia: **P. de Cortegada (Santa María)**

Coordenadas UTM:  
UTM X: **563994** / UTM Y: **4724500**  
Sistema de coordenadas:  
Proxección: (U.T.M.) ETRS89 Zona 29N  
epsg: 25829  
Unidades: metros

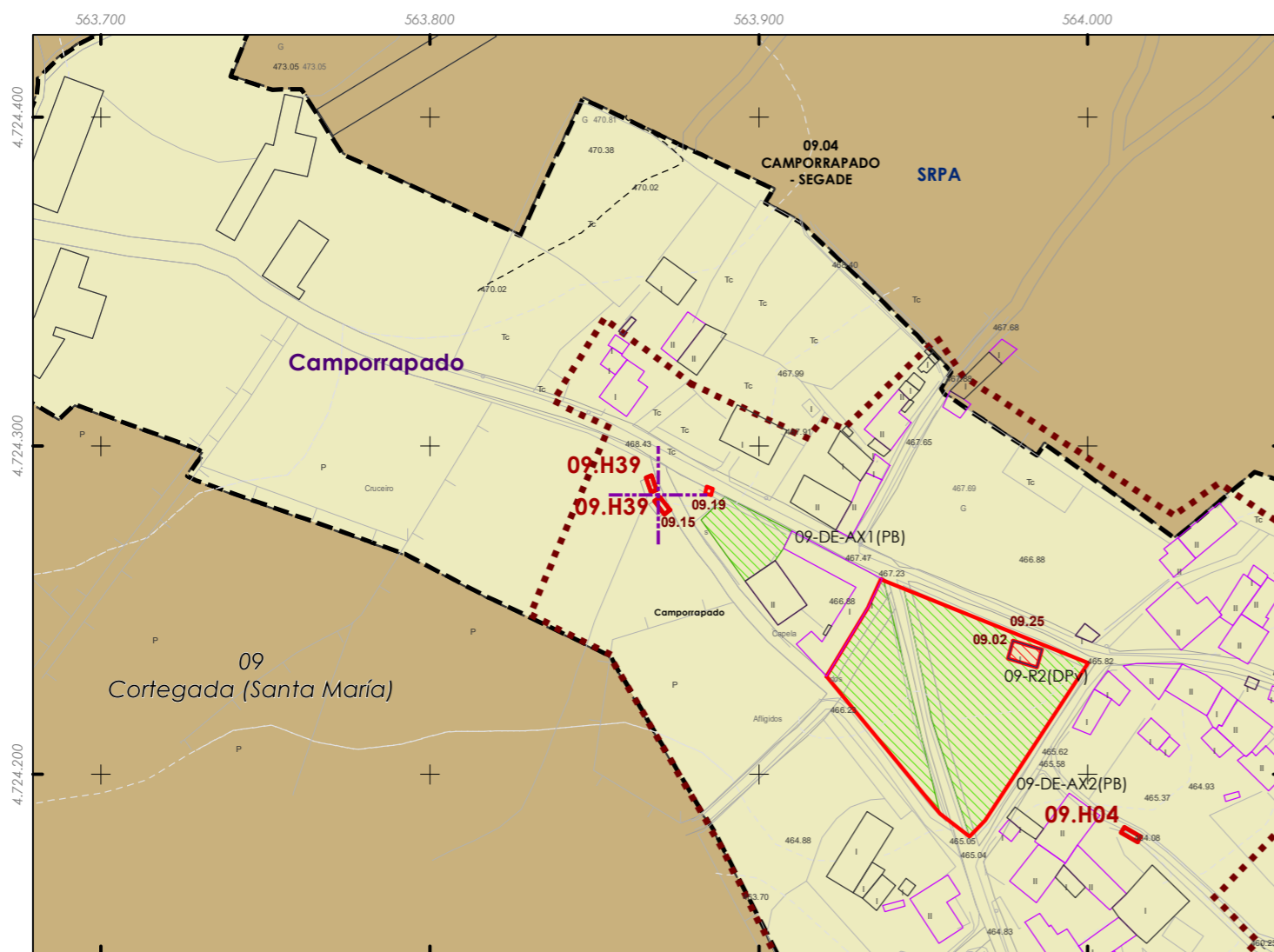
Ordenanza ou norma de aplicación:  
**Patrimonio cultural**  
Nivel de protección do ben:  
**Integral**

Titularidade:  
**Privada**  
Clasificación do solo:  
**SNR**  
Uso actual:  
**Sen uso**

Obras permitidas:  
**As permitidas segundo o nivel de protección.**  
Determinacións para a súa conservación, rehabilitación, mellora ou recuperación:  
**Recuperación do ben acorde ao seu nivel de protección.**  
**Recuperación da contorna do mesmo. Reconstrución do hórreo que esta danado acorde ao que esta ben.**

Estado de conservación:  
Malo

Descrición do ben:  
Construcións destinadas a hórreo. Hórreos mixtos apoiados sobre cepas de pedra e con Tornarratos que consta de aleiros construídos voando o piso da cámara. Cámara formada por: a grade, construída a base de anchas pezas de pedra de granito, e o recinto, que nun deles está destruído. Cuberta a dúas augas. Penal principal rematado en cruz e o traseiro en pináculo con remate circular. Situados en Camporrapado, nun ámbito rural formado por prados, terreos de cultivo e edificacións illadas tanto tradicionais como de nova construción.



**CLASIFICACIÓN DO SOLO**

- Delimitación de Solo Urbano
- SNR
- SRPI
- SUD
- SRPO
- SRPAU
- SRPPC
- SRPPX
- SRPEN
- SRPA
- SPRF

**PATRIMONIO CULTURAL**

- Patrimonio Cultural
- BIC
- Contorno de protección
- Patrimonio Arqueolóxico**
- API - Área de Protección Integral
- CPX - Contorno de protección de Xacemento
- Vías culturais**
- Camiño de Santiago
- Camiño Real

GRÁFICO DE FOLLAS

A1	A2	B1	B2	B3	B4	C1	C2	C3	C4	C5	C6				
D1	D2	D3	D4	D5	D6	D7	E1	E2	E3	E4	E5	E6	E7		
F1	F2	F3	F4	F5	F6	F7	G1	G2	G3	G4	G5	G6	G7	G8	
H1	H2	H3	H4	H5	H6	H7	H8	I1	I2	I3	I4	I5	I6	I7	I8
J1	J2	J3	J4	J5	J6	J7	J8	K1	K2	K3	K4	K5	K6	K7	K8
L1	L2	L3	L4	L5	L6	L7	L8	M1	M2	M3	M4	M5	M6	M7	M8
N1	N2	N3	N4	N5	N6	N7	N8	O1	O2	O3	O4	O5	O6	O7	O8
P1	P2	P3	P4	P5	P6	P7	P8	Q1	Q2	Q3	Q4	Q5	Q6	Q7	Q8
R1	R2	R3	R4	R5	R6	R7	R8	S1	S2	S3	S4	S5	S6	S7	S8

REFERENCIAS AOS PLANOS DE ORDENACIÓN:  
Plano SR: L7  
Plano SNR: 034/193

Fuente de datos / Fuente de datos:  
- Elaboración propia / Concello de Silleda  
- Elaboración propia / Concello de Silleda

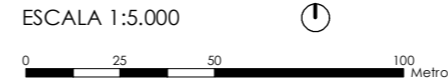
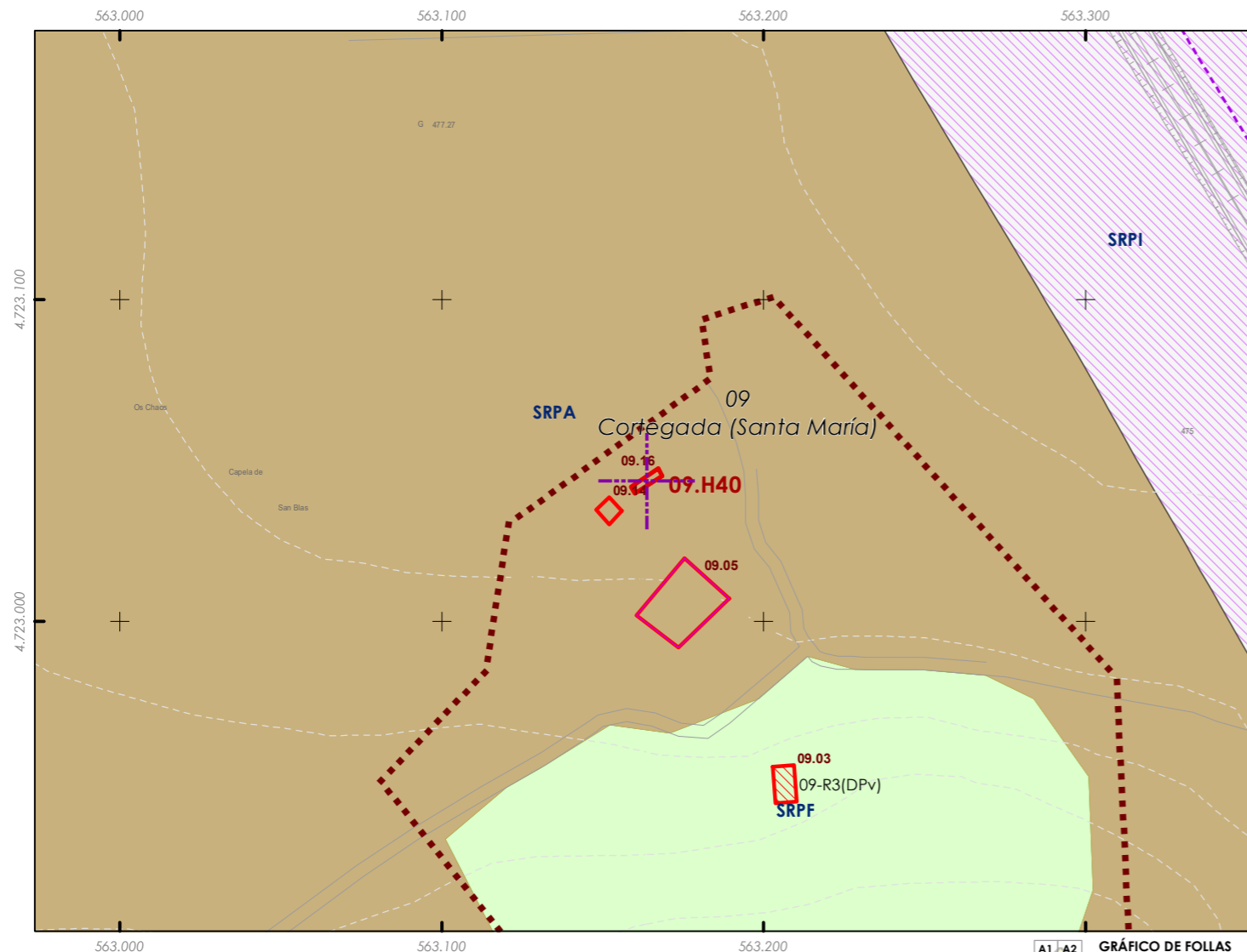






Código do elemento: **09.16**

Página 78 de 473



Denominación:  
**Hórreo da casa de Os Chaos**  
Localización: **Os Chaos**  
Parroquia: **P. de Cortegada (Santa María)**

Coordenadas UTM:  
UTM X: **563287** / UTM Y: **4723260**  
Sistema de coordenadas:  
Proxección: (U.T.M.) ETRS89 Zona 29N  
epsg: 25829  
Unidades: metros

Ordenanza ou norma de aplicación:  
**Patrimonio cultural**  
Nivel de protección do ben:  
**Integral**

Titularidade:  
**Privada**  
Clasificación do solo:  
**SRPA**  
Uso actual:  
**Agropecuario**

Obras permitidas:  
**As permitidas segundo o nivel de protección.**  
Determinacións para a súa conservación, rehabilitación, mellora ou recuperación:  
**Mellora e conservación do ben. Cubrición con tella do hórreo e pintado das doelas de madeira. Recuperación da contorna do mesmo desprazando o poste de formigón a outro lugar.**

Estado de conservación:  
Bo

Descrición do ben:  
Construción destinada a hórreo na que se conserva e se seca o millo. Hórreo mixto apoiado sobre base de macizo de cachotaría de granito, cinco cepas de pedra e con Tornarratos que consta de aleiros construídos voando o piso da cámara. Cámara formada por: a grade, construída a base de anchas pezas de pedra de granito, e o recinto, formado por piares e penal de pedra e doelas e faixas de madeira. Cuberta a dúas augas de placas de fibrocemento e cumieira en tella curva. Penal principal rematado en cruz e o traseiro en pináculo con remate circular. Situado en Os Chaos, nunha parcela na que forma parte dun conxunto de vivenda unifamiliar coas súas edificacións adxectivas, destinado á agricultura. Ámbito rural formado por prados, terreos de cultivo e edificacións illadas tanto tradicionais como de nova construción.

**CLASIFICACIÓN DO SOLO**

- Delimitación de Solo Urbano
- SNR
- SRPI
- SUD
- SRPO
- SRPAU
- SRPPC
- SRPPX
- SRPEN
- SRPA
- SRPF

**PATRIMONIO CULTURAL**

- Patrimonio Cultural
- BIC
- Contorno de protección
- Patrimonio Arqueolóxico**
- API - Área de Protección Integral
- CPX - Contorno de protección de Xacemento
- Vías culturais**
- Camiño de Santiago
- Camiño Real

GRÁFICO DE FOLLAS

A1	A2	B1	B2	B3	B4	C1	C2	C3	C4	C5	C6	D1	D2	D3	D4	D5	D6	D7	E1	E2	E3	E4	E5	E6	E7	F1	F2	F3	F4	F5	F6	F7	G1	G2	G3	G4	G5	G6	G7	G8	H1	H2	H3	H4	H5	H6	H7	H8	I1	I2	I3	I4	I5	I6	I7	I8	J1	J2	J3	J4	J5	J6	J7	J8	K1	K2	K3	K4	K5	K6	K7	K8	L1	L2	L3	L4	L5	L6	L7	L8	M1	M2	M3	M4	M5	M6	M7	M8	N1	N2	N3	N4	N5	N6	N7	N8	O1	O2	O3	O4	O5	O6	O7	O8	P1	P2	P3	P4	P5	P6	P7	P8	Q1	Q2	Q3	Q4	Q5	Q6	Q7	Q8	R1	R2	R3	R4	R5	R6	R7	R8	S1	S2	S3	S4	S5	S6	S7	S8
----	----	----	----	----	----	----	----	----	----	----	----	----	----	----	----	----	----	----	----	----	----	----	----	----	----	----	----	----	----	----	----	----	----	----	----	----	----	----	----	----	----	----	----	----	----	----	----	----	----	----	----	----	----	----	----	----	----	----	----	----	----	----	----	----	----	----	----	----	----	----	----	----	----	----	----	----	----	----	----	----	----	----	----	----	----	----	----	----	----	----	----	----	----	----	----	----	----	----	----	----	----	----	----	----	----	----	----	----	----	----	----	----	----	----	----	----	----	----	----	----	----	----	----	----	----	----	----	----	----	----	----	----	----	----	----	----

REFERENCIAS AOS PLANOS DE ORDENACIÓN:  
Plano SR: M7  
Plano SNR: -

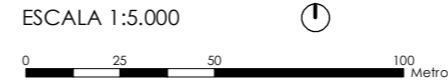
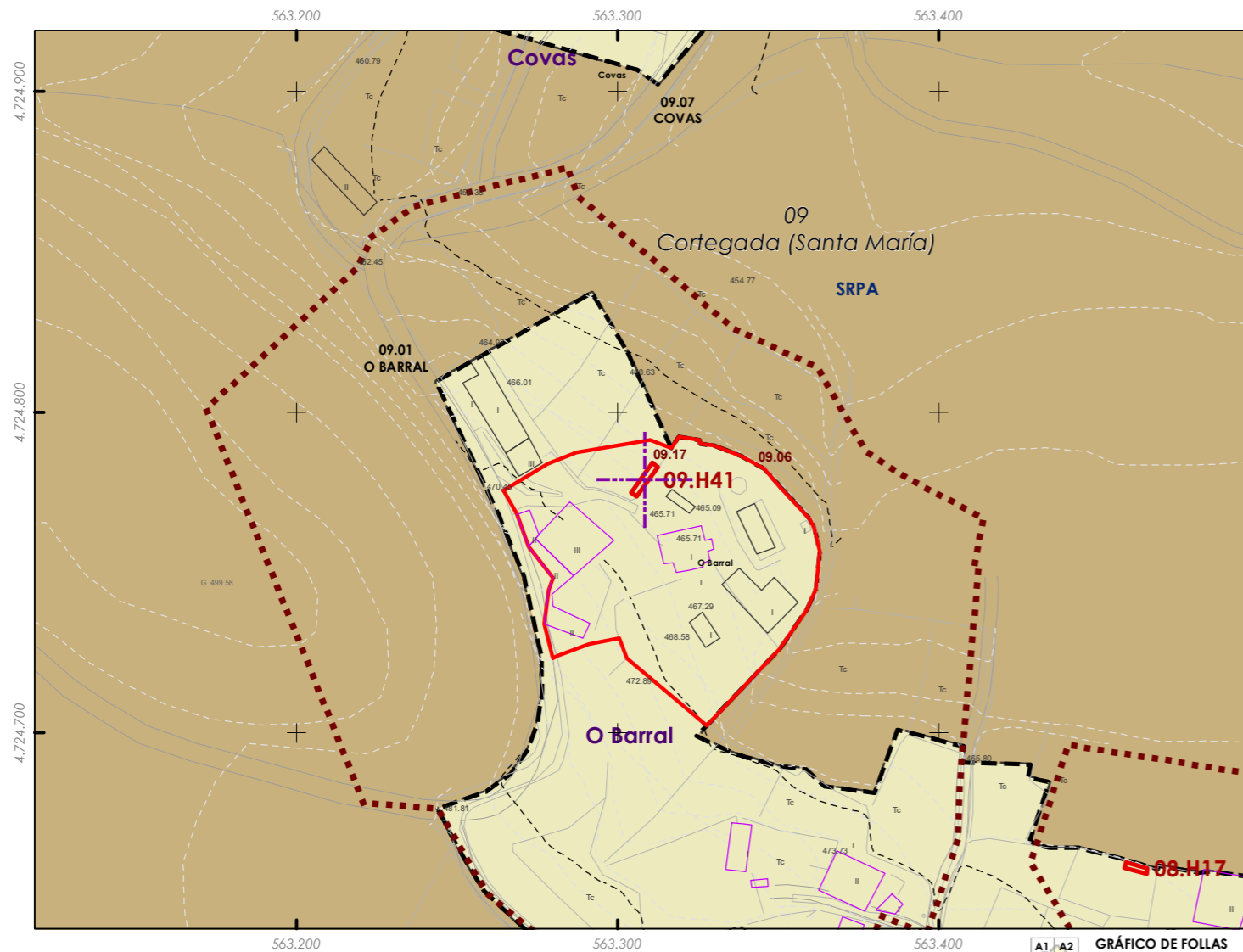
Fuente de datos / Fuente de datos:  
- Elaboración propia / Concello de Silleda  
- Elaboración propia / Concello de Silleda





Código do elemento: **09.17**

Página 79 de 473



Denominación:  
**Hórreo da casa grande de Fontemaio**  
Localización: **O Barral**  
Parroquia: **P. de Cortegada (Santa María)**

Coordenadas UTM:  
UTM X: **563433** / UTM Y: **4724990**  
Sistema de coordenadas:  
Proxección: (U.T.M.) ETRS89 Zona 29N  
epsg: 25829  
Unidades: metros

Ordenanza ou norma de aplicación:  
**Patrimonio cultural**  
Nivel de protección do ben:  
**Integral**

Titularidade:  
**Privada**  
Clasificación do solo:  
**SNR**  
Uso actual:  
**Agropecuario**

Obras permitidas:  
**As permitidas segundo o nivel de protección.**  
Determinacións para a súa conservación, rehabilitación, mellora ou recuperación:  
**Mellora e conservación do ben.**

Estado de conservación:  
Bo

Descrición do ben:  
Hórreo mixto apoiado sobre base de macizo de cachotaría de granito, seis cepas de pedra e con Tornarratos que consta de aleiros construídos voando o piso da cámara. Cámara formada por: a grade, construída a base de anchas pezas de pedra de granito, e o recinto, formado por piares e penal de pedra e doelas e faixas de madeira. Cuberta a dúas augas de tella cerámica curva. Penal principal e traseiro rematados en acroterios. Situado en O Barral, nunha parcela na que forma parte dun conxunto de vivenda unifamiliar coas súas edificacións adxectivas, destinado á agricultura. Ámbito rural formado por prados, terreos de cultivo, monte baixo e edificacións illadas tanto tradicionais como de nova construción.

**CLASIFICACIÓN DO SOLO**

- Delimitación de Solo Urbano
- SNR
- SRPI
- SUD
- SRPO
- SRPAU
- SRPPC
- SRPPX
- SRPEN
- SRPA
- SRPF

**PATRIMONIO CULTURAL**

- Patrimonio Cultural
- BIC
- Contorno de protección
- Patrimonio Arqueolóxico**
- API - Área de Protección Integral
- CPX - Contorno de protección de Xacemento
- Vías culturais**
- Camiño de Santiago
- Camiño Real

GRÁFICO DE FOLLAS

A1	A2	B1	B2	B3	B4	C1	C2	C3	C4	C5	C6	D1	D2	D3	D4	D5	D6	D7	E1	E2	E3	E4	E5	E6	E7	F1	F2	F3	F4	F5	F6	F7	G1	G2	G3	G4	G5	G6	G7	G8	H1	H2	H3	H4	H5	H6	H7	H8	I1	I2	I3	I4	I5	I6	I7	I8	J1	J2	J3	J4	J5	J6	J7	J8	K1	K2	K3	K4	K5	K6	K7	K8	L1	L2	L3	L4	L5	L6	L7	L8	M1	M2	M3	M4	M5	M6	M7	M8	N1	N2	N3	N4	N5	N6	N7	N8	O1	O2	O3	O4	O5	O6	O7	O8	P1	P2	P3	P4	P5	P6	P7	P8	Q1	Q2	Q3	Q4	Q5	Q6	Q7	Q8	R1	R2	R3	R4	R5	R6	R7	R8	S1	S2	S3	S4	S5	S6	S7	S8
----	----	----	----	----	----	----	----	----	----	----	----	----	----	----	----	----	----	----	----	----	----	----	----	----	----	----	----	----	----	----	----	----	----	----	----	----	----	----	----	----	----	----	----	----	----	----	----	----	----	----	----	----	----	----	----	----	----	----	----	----	----	----	----	----	----	----	----	----	----	----	----	----	----	----	----	----	----	----	----	----	----	----	----	----	----	----	----	----	----	----	----	----	----	----	----	----	----	----	----	----	----	----	----	----	----	----	----	----	----	----	----	----	----	----	----	----	----	----	----	----	----	----	----	----	----	----	----	----	----	----	----	----	----	----	----	----

REFERENCIAS AOS PLANOS DE ORDENACIÓN:  
Plano SR: L7  
Plano SNR: 038/193

Fonte de datos / Fuente de datos:  
- Elaboración propia / Concello de Silleda  
- Elaboración propia / Concello de Silleda

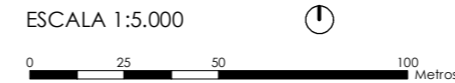






Código do elemento: **09.18**

Página 80 de 473



Denominación:  
**Cruceiro (Nº 1)**  
Localización: **Cardigonde**  
Parroquia: **P. de Cortegada (Santa María)**

Coordenadas UTM:  
UTM X: **562807** / UTM Y: **4724180**  
Sistema de coordenadas:  
Proxección: (U.T.M.) ETRS89 Zona 29N  
epsg: 25829  
Unidades: metros

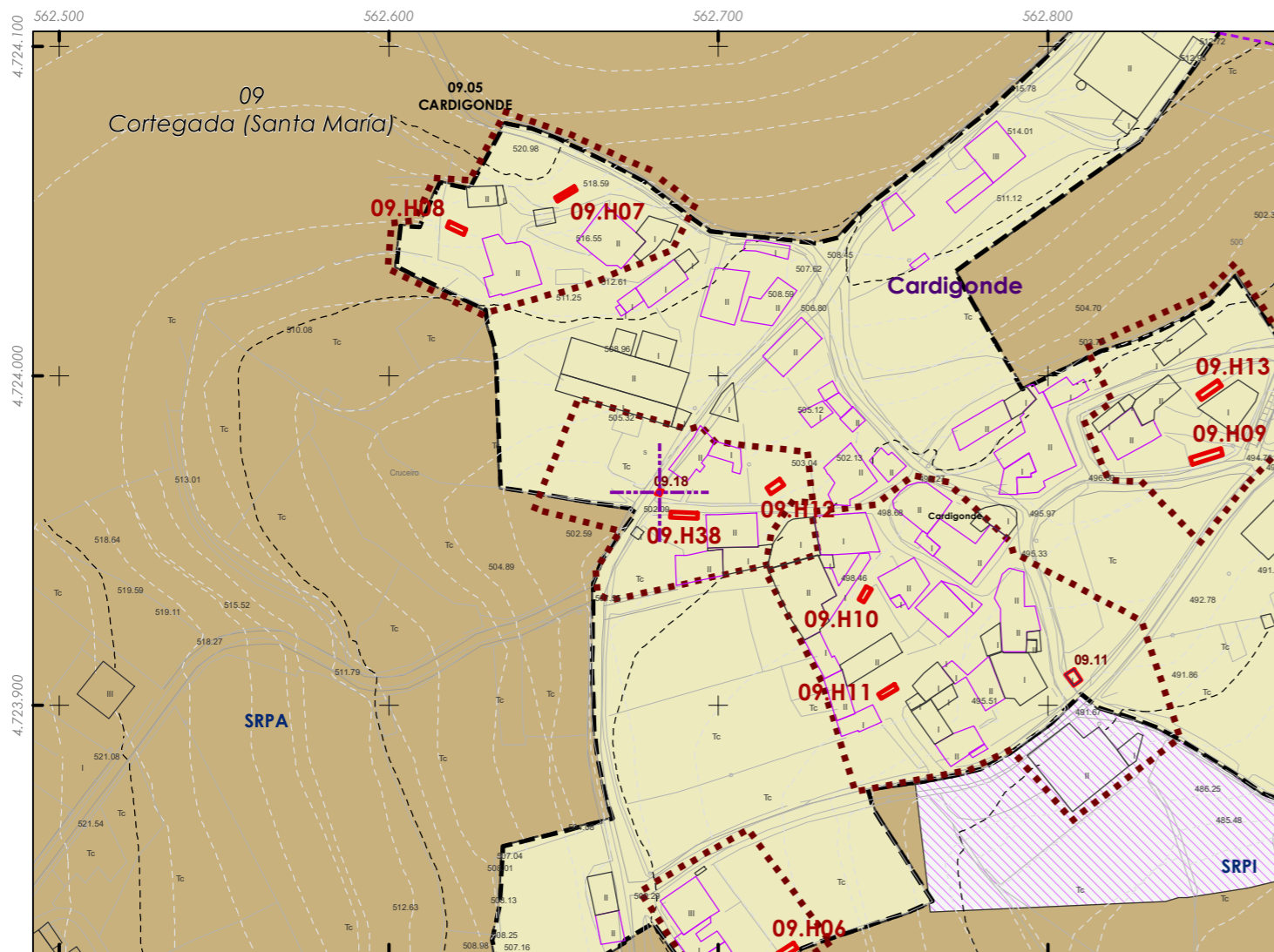
Ordenanza ou norma de aplicación:  
**Patrimonio cultural**  
Nivel de protección do ben:  
**Integral**

Titularidade:  
**Privada**  
Clasificación do solo:  
**SNR**  
Uso actual:  
**Relixioso**

Obras permitidas:  
**As permitidas segundo o nivel de protección.**  
Determinacións para a súa conservación, rehabilitación, mellora ou recuperación:  
**Mellora e conservación do ben.**

Estado de conservación:  
Bo

Descrición do ben:  
Cruceiro situado sobre unha pena sen labrar. Fuste octavado no tramo central. Capitel sinxelo e moldurado que serve de base á cruz latina de arestas achaflanadas nos brazos, ten a imaxe de cristo á fronte e na parte posterior unha virxe orante de menor tamaño. Situado nun cruzamento de camiños, no muro dunha parcela privada. Ámbito rural formado por prados, monte baixo e edificacións illadas tanto tradicionais como de nova construción.



**CLASIFICACIÓN DO SOLO**

- Delimitación de Solo Urbano
- SRPPC
- SNR
- SRPPX
- SRPI
- SRPEN
- SRPA
- SRPF
- SRPO
- SRPAU

**PATRIMONIO CULTURAL**

- Patrimonio Cultural
- BIC
- Contorno de protección
- Patrimonio Arqueolóxico**
- API - Área de Protección Integral
- CPX - Contorno de protección de Xacemento
- Vías culturais**
- Camiño de Santiago
- Camiño Real

A1		A2		GRÁFICO DE FOLLAS							
B1	B2	B3	B4	C1	C2	C3	C4	C5	C6	C7	C8
D1	D2	D3	D4	D5	D6	D7	D8	D9	D10	D11	D12
E1	E2	E3	E4	E5	E6	E7	E8	E9	E10	E11	E12
F1	F2	F3	F4	F5	F6	F7	F8	F9	F10	F11	F12
G1	G2	G3	G4	G5	G6	G7	G8	G9	G10	G11	G12
H1	H2	H3	H4	H5	H6	H7	H8	H9	H10	H11	H12
I1	I2	I3	I4	I5	I6	I7	I8	I9	I10	I11	I12
J1	J2	J3	J4	J5	J6	J7	J8	J9	J10	J11	J12
K1	K2	K3	K4	K5	K6	K7	K8	K9	K10	K11	K12
L1	L2	L3	L4	L5	L6	L7	L8	L9	L10	L11	L12
M1	M2	M3	M4	M5	M6	M7	M8	M9	M10	M11	M12
N1	N2	N3	N4	N5	N6	N7	N8	N9	N10	N11	N12
O1	O2	O3	O4	O5	O6	O7	O8	O9	O10	O11	O12
P1	P2	P3	P4	P5	P6	P7	P8	P9	P10	P11	P12
Q1	Q2	Q3	Q4	Q5	Q6	Q7	Q8	Q9	Q10	Q11	Q12
R1	R2	R3	R4	R5	R6	R7	R8	R9	R10	R11	R12
S1	S2	S3	S4	S5	S6	S7	S8	S9	S10	S11	S12

Fuente de datos / Fuente de datos:  
- Elaboración propia / Concello de Silleda  
- Elaboración propia / Concello de Silleda

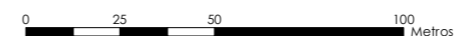




Código do elemento: **09.19**

Página 81 de 473

ESCALA 1:5.000



Denominación:  
**Cruceiro da Capela dos Afligidos**  
Localización: **Camporrapado**  
Parroquia: **P. de Cortegada (Santa María)**

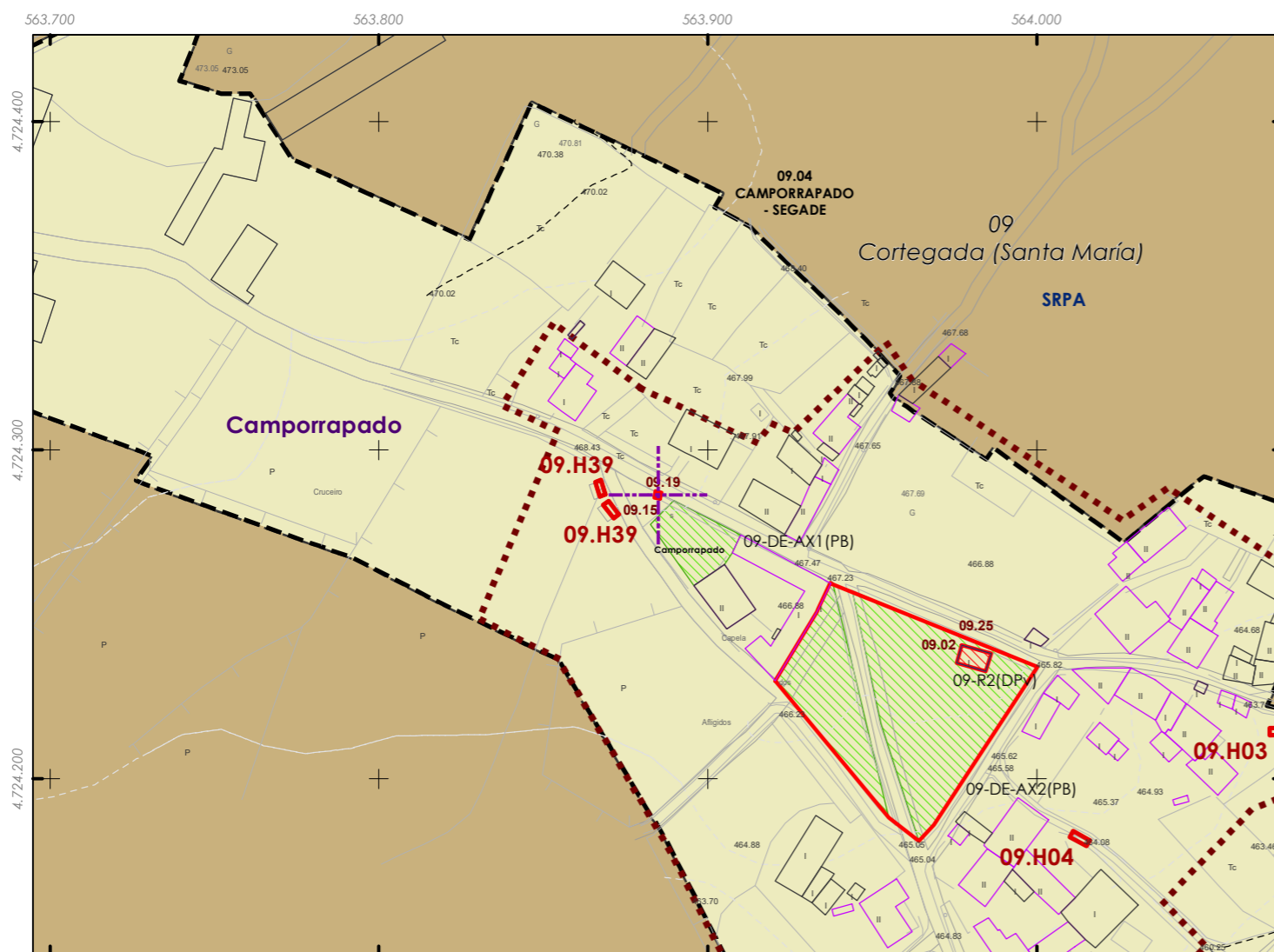
Coordenadas UTM:  
UTM X: **564010** / UTM Y: **4724500**  
Sistema de coordenadas:  
Proxección: (U.T.M.) ETRS89 Zona 29N  
epsg: 25829  
Unidades: metros

Ordenanza ou norma de aplicación:  
**Patrimonio cultural**  
Nivel de protección do ben:  
**Integral**  
**BIC en aplicación do Decreto 571/1963, e art. 92.1.a da lei 5/2016 (LPCG).**  
Obras permitidas:  
**As permitidas segundo o nivel de protección.**  
Determinacións para a súa conservación, rehabilitación, mellora ou recuperación:  
**Mellora e conservación do ben.**

Titularidade:  
**Privada**  
Clasificación do solo:  
**SNR**  
Uso actual:  
**Relixioso**

Estado de conservación:  
Bo

Descrición do ben:  
Cruceiro sobre plataforma de tres bancadas. Basea cuadrangular con arestas superiores achaflanadas. O fuste ten unha sección cuadrangular nos extremos mentres no seu tramo central ten forma octogonal. Capitel cóncavo e moldurado. Cruz sinxela de pedra coas arestas dos seus brazos achaflanadas e sen efixies nin elementos decorativos. Ámbito rural formado por prados, monte baixo arborado e edificacións tradicionais e de nova construción.



**CLASIFICACIÓN DO SOLO**

- Delimitación de Solo Urbano
- SNR
- SRPI
- SUD
- SRPO
- SRPAU
- SRPPC
- SRPPX
- SRPEN
- SRPA
- SRPF

**PATRIMONIO CULTURAL**

- Patrimonio Cultural
- BIC
- Contorno de protección
- Patrimonio Arqueolóxico
- API - Área de Protección Integral
- CPX - Contorno de protección de Xacemento
- Vías culturais
- Camiño de Santiago
- Camiño Real

GRÁFICO DE FOLLAS

A1	A2	A3	A4	A5	A6	A7	A8
B1	B2	B3	B4	B5	B6	B7	B8
C1	C2	C3	C4	C5	C6	C7	C8
D1	D2	D3	D4	D5	D6	D7	D8
E1	E2	E3	E4	E5	E6	E7	E8
F1	F2	F3	F4	F5	F6	F7	F8
G1	G2	G3	G4	G5	G6	G7	G8
H1	H2	H3	H4	H5	H6	H7	H8
I1	I2	I3	I4	I5	I6	I7	I8
J1	J2	J3	J4	J5	J6	J7	J8
K1	K2	K3	K4	K5	K6	K7	K8
L1	L2	L3	L4	L5	L6	L7	L8
M1	M2	M3	M4	M5	M6	M7	M8
N1	N2	N3	N4	N5	N6	N7	N8
O1	O2	O3	O4	O5	O6	O7	O8
P1	P2	P3	P4	P5	P6	P7	P8
Q1	Q2	Q3	Q4	Q5	Q6	Q7	Q8
R1	R2	R3	R4	R5	R6	R7	R8
S1	S2	S3	S4	S5	S6	S7	S8

REFERENCIAS AOS PLANOS DE ORDENACIÓN:  
Plano SR: L7  
Plano SNR: 034/193

Fonte de datos / Fuente de datos:  
- Elaboración propia / Concello de Silleda  
- Elaboración propia / Concello de Silleda

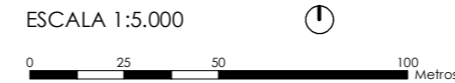
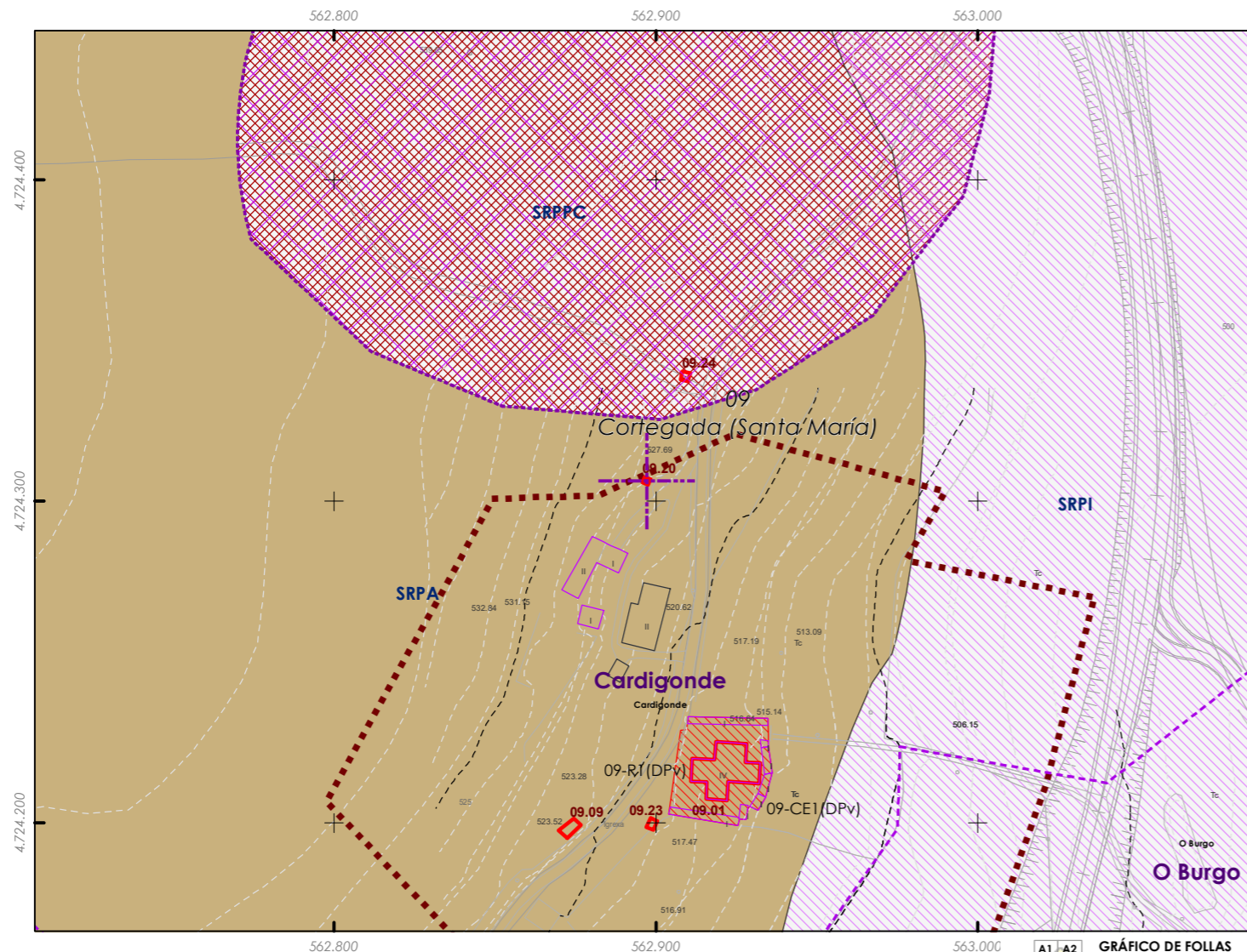






Código do elemento: **09.20**

Página 82 de 473



Denominación:  
**Cruceiro (Nº 2)**  
Localización: **Cardigonde**  
Parroquia: **P. de Cortegada (Santa María)**

Coordenadas UTM:  
UTM X: **563022** / UTM Y: **4724520**  
Sistema de coordenadas:  
Proxección: (U.T.M.) ETRS89 Zona 29N  
epsg: 25829  
Unidades: metros

Ordenanza ou norma de aplicación:  
**Patrimonio cultural**  
Nivel de protección do ben:  
**Integral**

Titularidade:  
**Privada**  
Clasificación do solo:  
**SRPA**  
Uso actual:  
**Relixioso**

Obras permitidas:  
**As permitidas segundo o nivel de protección.**  
Determinacións para a súa conservación, rehabilitación, mellora ou recuperación:  
**Mellora e conservación do ben.**

Estado de conservación:  
Malo

Descrición do ben:  
Cruceiro en mal estado posto que lle falta a cruz. Situado sobre unha base aparentemente cuadrangular con aresta superior cóncava. Fuste de sección cuadrangular octavado no tramo central. Capitel sinxelo cunha única moldura. Ámbito rural formado por prados, monte baixo e arborado.

**CLASIFICACIÓN DO SOLO**

- Delimitación de Solo Urbano
- SNR
- SRPI
- SUD
- SRPO
- SRPAU
- SRPPC
- SRPPX
- SRPEN
- SRPA
- SRPF

**PATRIMONIO CULTURAL**

- Patrimonio Cultural
- BIC
- Contorno de protección
- Patrimonio Arqueolóxico
- API - Área de Protección Integral
- CPX - Contorno de protección de Xacemento
- Vías culturais
- Camiño de Santiago
- Camiño Real

GRÁFICO DE FOLLAS

A1	A2	B1	B2	B3	B4	C1	C2	C3	C4	C5	C6	D1	D2	D3	D4	D5	D6	D7	E1	E2	E3	E4	E5	E6	E7	F1	F2	F3	F4	F5	F6	F7	G1	G2	G3	G4	G5	G6	G7	G8	H1	H2	H3	H4	H5	H6	H7	H8	I1	I2	I3	I4	I5	I6	I7	I8	J1	J2	J3	J4	J5	J6	J7	J8	K1	K2	K3	K4	K5	K6	K7	K8	L1	L2	L3	L4	L5	L6	L7	L8	M1	M2	M3	M4	M5	M6	M7	M8	N1	N2	N3	N4	N5	N6	N7	N8	O1	O2	O3	O4	O5	O6	O7	O8	P1	P2	P3	P4	P5	P6	P7	P8	Q1	Q2	Q3	Q4	Q5	Q6	Q7	Q8	R1	R2	R3	R4	R5	R6	R7	R8	S1	S2	S3	S4	S5	S6	S7	S8
----	----	----	----	----	----	----	----	----	----	----	----	----	----	----	----	----	----	----	----	----	----	----	----	----	----	----	----	----	----	----	----	----	----	----	----	----	----	----	----	----	----	----	----	----	----	----	----	----	----	----	----	----	----	----	----	----	----	----	----	----	----	----	----	----	----	----	----	----	----	----	----	----	----	----	----	----	----	----	----	----	----	----	----	----	----	----	----	----	----	----	----	----	----	----	----	----	----	----	----	----	----	----	----	----	----	----	----	----	----	----	----	----	----	----	----	----	----	----	----	----	----	----	----	----	----	----	----	----	----	----	----	----	----	----	----	----

REFERENCIAS AOS PLANOS DE ORDENACIÓN:  
Plano SR: L7  
Plano SNR: -

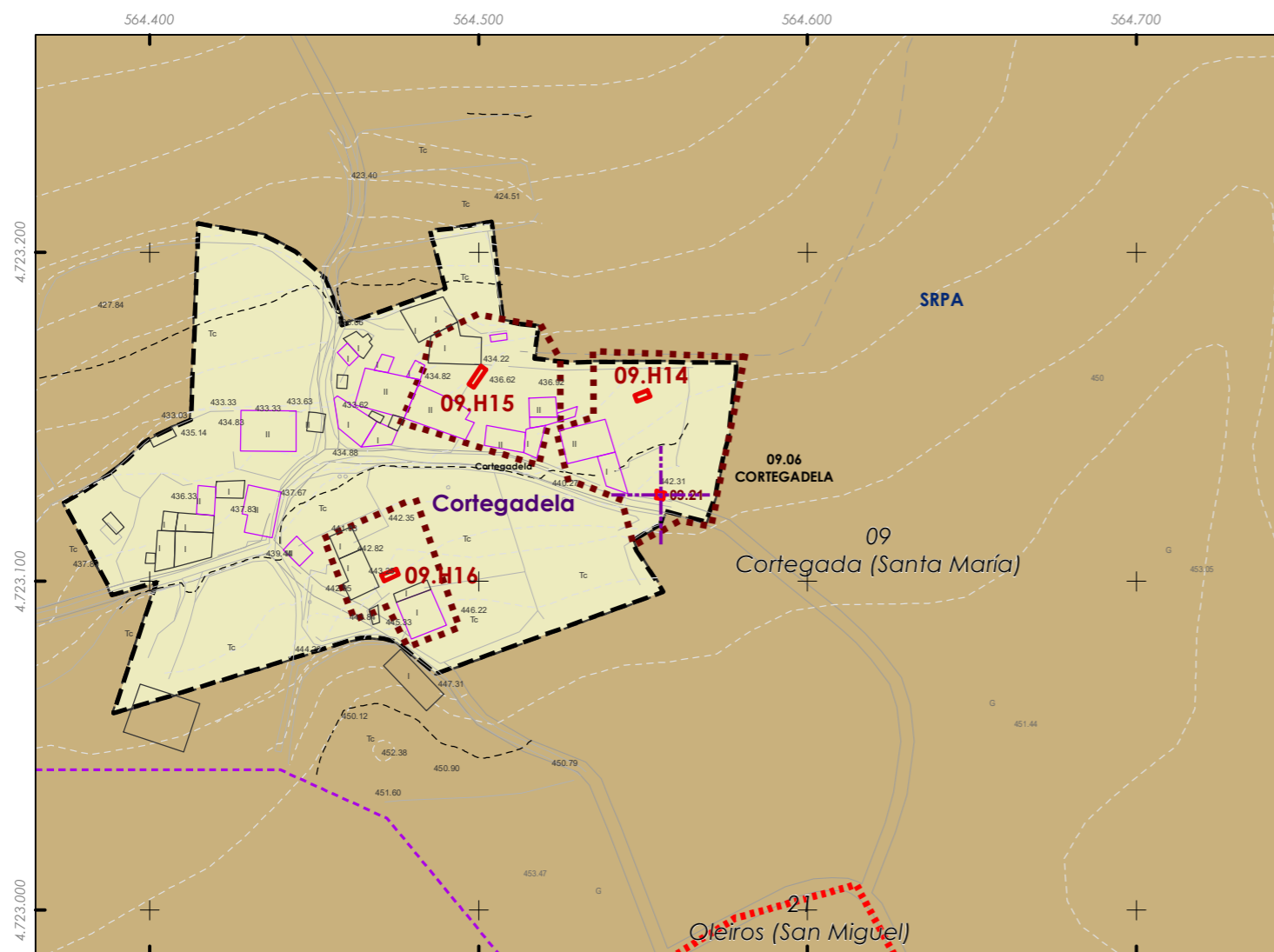
Fuente de datos / Fuente de datos:  
- Elaboración propia / Concello de Silleda  
- Elaboración propia / Concello de Silleda






Código do elemento: **09.21**

Página 83 de 473



ESCALA 1:5.000



Denominación: **Cruceiro en Cortegadela**  
Localización: **Cortegadela**  
Parroquia: **P. de Cortegada (Santa María)**

Coordenadas UTM:  
UTM X: **564680** / UTM Y: **4723340**  
Sistema de coordenadas:  
Proyección: (U.T.M.) ETRS89 Zona 29N  
epsg: 25829  
Unidades: metros

Ordenanza ou norma de aplicación:  
**Patrimonio cultural**  
Nivel de protección do ben:  
**Integral**  
**BIC en aplicación do Decreto 571/1963, e art. 92.1.a da lei 5/2016 (LPCG).**  
Obras permitidas:  
**As permitidas segundo o nivel de protección.**  
Determinacións para a súa conservación, rehabilitación, mellora ou recuperación:  
**Mellora e conservación do ben.**

Titularidade:  
**Privada**  
Clasificación do solo:  
**SNR**  
Uso actual:  
**Relixioso**

Estado de conservación:

Bo

Descrición do ben:

Cruceiro situado no interior dunha parcela privada. Fuste de sección cuadrangular nos extremos e octavado no tramo central. Capitel sinxelo do que sobresaia a cruz de pedra que imita a unha cruz céltica. Ámbito rural formado por prados, monte baixo e edificacións illadas tanto tradicionais como de nova construción.

**CLASIFICACIÓN DO SOLO**

- Delimitación de Solo Urbano
- SNR
- SRPI
- SUD
- SRPO
- SRPAU
- SRPPC
- SRPPX
- SRPEN
- SRPA
- SPRF

**PATRIMONIO CULTURAL**

- Patrimonio Cultural
- BIC
- Contorno de protección
- Patrimonio Arqueolóxico**
- API - Área de Protección Integral
- CPX - Contorno de protección de Xacemento
- Vías culturais**
- Camiño de Santiago
- Camiño Real

**GRÁFICO DE FOLLAS**

A1	A2	B1	B2	B3	B4	C1	C2	C3	C4	C5	C6	D1	D2	D3	D4	D5	D6	D7	E1	E2	E3	E4	E5	E6	E7	F1	F2	F3	F4	F5	F6	F7	G1	G2	G3	G4	G5	G6	G7	G8	H1	H2	H3	H4	H5	H6	H7	H8	I1	I2	I3	I4	I5	I6	I7	I8	J1	J2	J3	J4	J5	J6	J7	J8	K1	K2	K3	K4	K5	K6	K7	K8	L1	L2	L3	L4	L5	L6	L7	L8	M1	M2	M3	M4	M5	M6	M7	M8	N1	N2	N3	N4	N5	N6	N7	N8	O1	O2	O3	O4	O5	O6	O7	O8	P1	P2	P3	P4	P5	P6	P7	P8	Q1	Q2	Q3	Q4	Q5	Q6	Q7	Q8	R1	R2	R3	R4	R5	R6	R7	R8	S1	S2	S3	S4	S5	S6	S7	S8
----	----	----	----	----	----	----	----	----	----	----	----	----	----	----	----	----	----	----	----	----	----	----	----	----	----	----	----	----	----	----	----	----	----	----	----	----	----	----	----	----	----	----	----	----	----	----	----	----	----	----	----	----	----	----	----	----	----	----	----	----	----	----	----	----	----	----	----	----	----	----	----	----	----	----	----	----	----	----	----	----	----	----	----	----	----	----	----	----	----	----	----	----	----	----	----	----	----	----	----	----	----	----	----	----	----	----	----	----	----	----	----	----	----	----	----	----	----	----	----	----	----	----	----	----	----	----	----	----	----	----	----	----	----	----	----	----

REFERENCIAS AOS PLANOS DE ORDENACIÓN:  
Plano SR: M8  
Plano SNR: 021/193

Fonte de datos / Fuente de datos:  
- Elaboración propia / Concello de Silleda  
- Elaboración propia / Concello de Silleda







Código do elemento: **09.22**

Página 84 de 473

ESCALA 1:5.000  
0 25 50 100 Metros

Denominación:  
**Cruz de lomba dos Leiros**  
Localización: **Os Chaos**  
Parroquia: **P. de Cortegada (Santa María)**

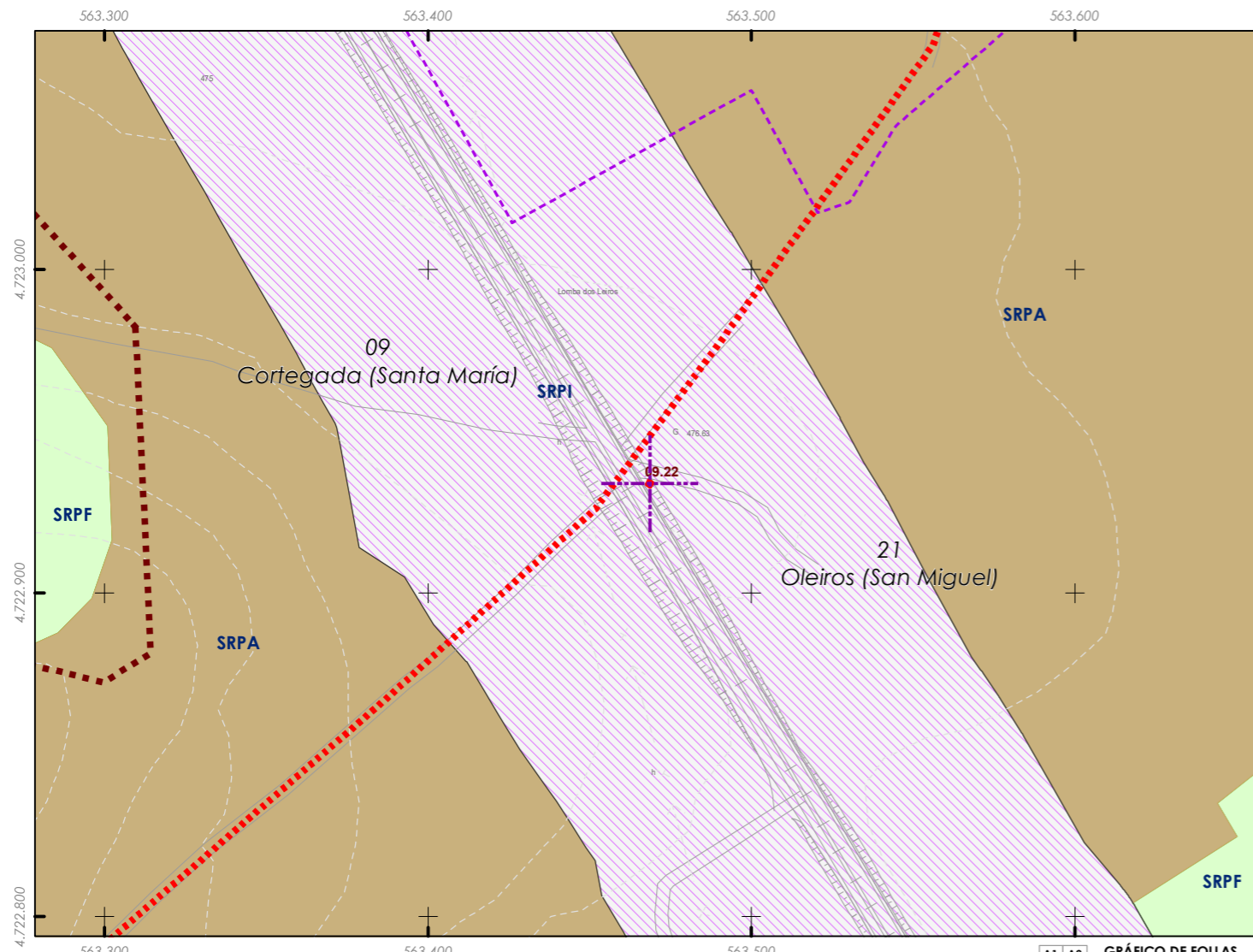
Coordenadas UTM:  
UTM X: **563593** / UTM Y: **4723150**  
Sistema de coordenadas:  
Proxección: (U.T.M.) ETRS89 Zona 29N  
epsg: 25829  
Unidades: metros

Ordenanza ou norma de aplicación:  
**Patrimonio cultural**  
Nivel de protección do ben:  
**Integral**  
**BIC en aplicación do Decreto 571/1963, e art. 92.1.a da lei 5/2016 (LPCG).**  
Obras permitidas:  
**As permitidas segundo o nivel de protección.**  
Determinacións para a súa conservación, rehabilitación, mellora ou recuperación:  
**Mellora e conservación do ben. Recuperación da contorna do mesmo.**

Titularidade:  
**Privada**  
Clasificación do solo:  
**SRPI**  
Uso actual:  
**Relixioso**

Estado de conservación:  
Bo

Descrición do ben:  
Pequena cruz de pedra de brazos practicamente iguais, cravada nunha basea cuadrangular con gravados e sobre un murete de cachotaría que forma parte do peche dunha parcela privada. Situada bórdea da estrada autonómica e próxima a un cruzamento de camiños. Ámbito rural formado por prados e edificacións tradicionais.



**CLASIFICACIÓN DO SOLO**

- Delimitación de Solo Urbano
- SNR
- SRPI
- SUD
- SRPO
- SRPAU
- SRPPC
- SRPPX
- SRPEN
- SRPA
- SRPF

**PATRIMONIO CULTURAL**

- Patrimonio Cultural
- BIC
- Contorno de protección
- Patrimonio Arqueolóxico
- API - Área de Protección Integral
- CPX - Contorno de protección de Xacemento
- Vías culturais
- Camiño de Santiago
- Camiño Real

GRÁFICO DE FOLLAS

A1	A2	B1	B2	B3	B4	C1	C2	C3	C4	C5	C6	D1	D2	D3	D4	D5	D6	D7	E1	E2	E3	E4	E5	E6	E7	F1	F2	F3	F4	F5	F6	F7	G1	G2	G3	G4	G5	G6	G7	G8	H1	H2	H3	H4	H5	H6	H7	H8	I1	I2	I3	I4	I5	I6	I7	I8	J1	J2	J3	J4	J5	J6	J7	J8	K1	K2	K3	K4	K5	K6	K7	K8	L1	L2	L3	L4	L5	L6	L7	L8	M1	M2	M3	M4	M5	M6	M7	M8	N1	N2	N3	N4	N5	N6	N7	N8	O1	O2	O3	O4	O5	O6	O7	O8	P1	P2	P3	P4	P5	P6	P7	P8	Q1	Q2	Q3	Q4	Q5	Q6	Q7	Q8	R1	R2	R3	R4	R5	R6	R7	R8	S1	S2	S3	S4	S5	S6	S7	S8
----	----	----	----	----	----	----	----	----	----	----	----	----	----	----	----	----	----	----	----	----	----	----	----	----	----	----	----	----	----	----	----	----	----	----	----	----	----	----	----	----	----	----	----	----	----	----	----	----	----	----	----	----	----	----	----	----	----	----	----	----	----	----	----	----	----	----	----	----	----	----	----	----	----	----	----	----	----	----	----	----	----	----	----	----	----	----	----	----	----	----	----	----	----	----	----	----	----	----	----	----	----	----	----	----	----	----	----	----	----	----	----	----	----	----	----	----	----	----	----	----	----	----	----	----	----	----	----	----	----	----	----	----	----	----	----	----

REFERENCIAS AOS PLANOS DE ORDENACIÓN:  
Plano SR: M7  
Plano SNR: -

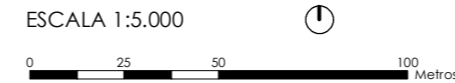
Fonte de datos / Fuente de datos:  
- Elaboración propia / Concello de Silleda  
- Elaboración propia / Concello de Silleda





Código do elemento: **09.23**

Página 85 de 473



Denominación:  
**Peto de ánimas**  
Localización: **Cardigonde**  
Parroquia: **P. de Cortegada (Santa María)**

Coordenadas UTM:  
UTM X: **563024** / UTM Y: **4724410**  
Sistema de coordenadas:  
Proyección: (U.T.M.) ETRS89 Zona 29N  
epsg: 25829  
Unidades: metros

Ordenanza ou norma de aplicación:  
**Patrimonio cultural**  
Nivel de protección do ben:  
**Integral**

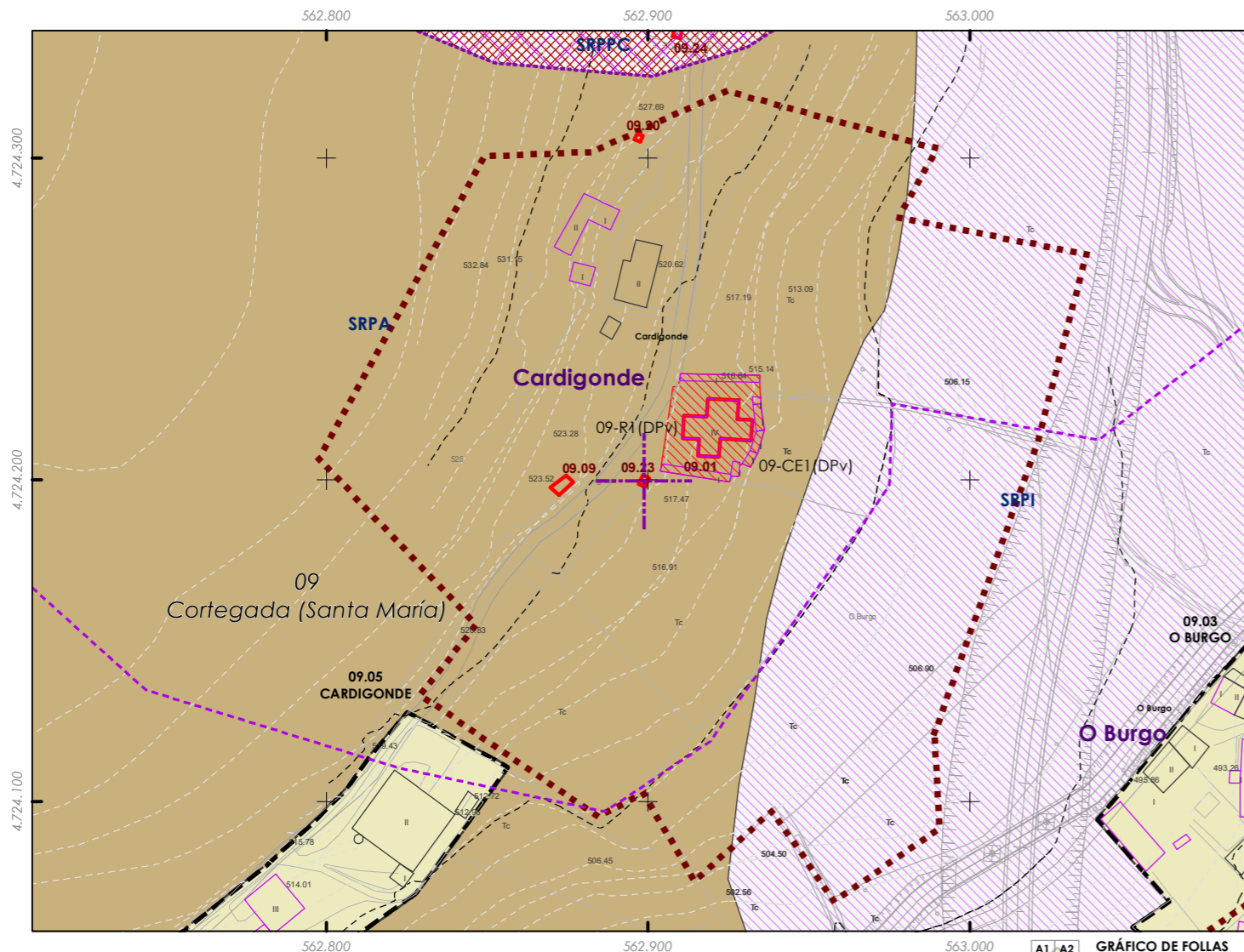
Titularidade:  
**Privada**  
Clasificación do solo:  
**SRPA**  
Uso actual:  
**Relixioso**

Obras permitidas:  
**As permitidas segundo o nivel de protección.**  
Determinacións para a súa conservación, rehabilitación, mellora ou recuperación:  
**Mellora e conservación do ben.**

Estado de conservación:  
Bo

**Descrición do ben:**

Os petos de ánimas xurdiron como unha forma de axudar ás ánimas ou almas en pena do purgatorio mediante esmolos e o rogo dunha oración. Cumpren unha dobre función, a boa acción de quen o manda construír e por outro lado un beneficio para as almas en pena da comunidade. Adóitanse situar, xeralmente, nos cruzamentos de camiños posto que son os lugares máis concorridos polos veciños e tradicionalmente un dos puntos con maior contacto co sobrenatural. Construción en pedra de planta rectangular e cunha cavidade na que se sitúa o motivo iconográfico, neste caso está desaparecido. Rematado na parte superior, por unha cruz de pedra co gravado doutra no interior, asentada sobre unha base en forma de pirámide truncada con arestas cóncavas. Situada na mesma parcela da igrexa. Ámbito rural formado por prados, monte baixo e edificacións tradicionais.



**CLASIFICACIÓN DO SOLO**

- Delimitación de Solo Urbano
- SNR
- SRPI
- SUD
- SRPO
- SRPAU
- SRPPC
- SRPPX
- SRPEN
- SRPA
- SPRF

**PATRIMONIO CULTURAL**

- Patrimonio Cultural
- BIC
- Contorno de protección
- Patrimonio Arqueolóxico**
- API - Área de Protección Integral
- CPX - Contorno de protección de Xacemento
- Vías culturais**
- Camiño de Santiago
- Camiño Real

**GRÁFICO DE FOLLAS**

A1	A2	B1	B2	B3	B4	C1	C2	C3	C4	C5	C6	D1	D2	D3	D4	D5	D6	D7					
E1	E2	E3	E4	E5	E6	E7	F1	F2	F3	F4	F5	F6	F7	G1	G2	G3	G4	G5	G6	G7	G8		
H1	H2	H3	H4	H5	H6	H7	H8	I1	I2	I3	I4	I5	I6	I7	I8	J1	J2	J3	J4	J5	J6	J7	J8
K1	K2	K3	K4	K5	K6	K7	K8	L1	L2	L3	L4	L5	L6	L7	L8	M1	M2	M3	M4	M5	M6	M7	M8
N1	N2	N3	N4	N5	N6	N7	N8	O1	O2	O3	O4	O5	O6	O7	O8	P1	P2	P3	P4	P5	P6	P7	P8
Q1	Q2	Q3	Q4	Q5	Q6	Q7	Q8	R1	R2	R3	R4	R5	R6	R7	R8	S1	S2	S3	S4	S5	S6	S7	S8

REFERENCIAS AOS PLANOS DE ORDENACIÓN:  
Plano SR: L7  
Plano SNR: 033/193

Fonte de datos / Fuente de datos:  
- Elaboración propia / Concello de Silleda  
- Elaboración propia / Concello de Silleda

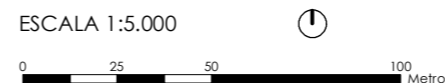






Código do elemento: **09.24**

Página 86 de 473



Denominación:  
**Cruz**  
Localización: **Cardigonde**  
Parroquia: **P. de Cortegada (Santa María)**

Coordenadas UTM:  
UTM X: **563034** / UTM Y: **4724550**  
Sistema de coordenadas:  
Proyección: (U.T.M.) ETRS89 Zona 29N  
epsg: 25829  
Unidades: metros

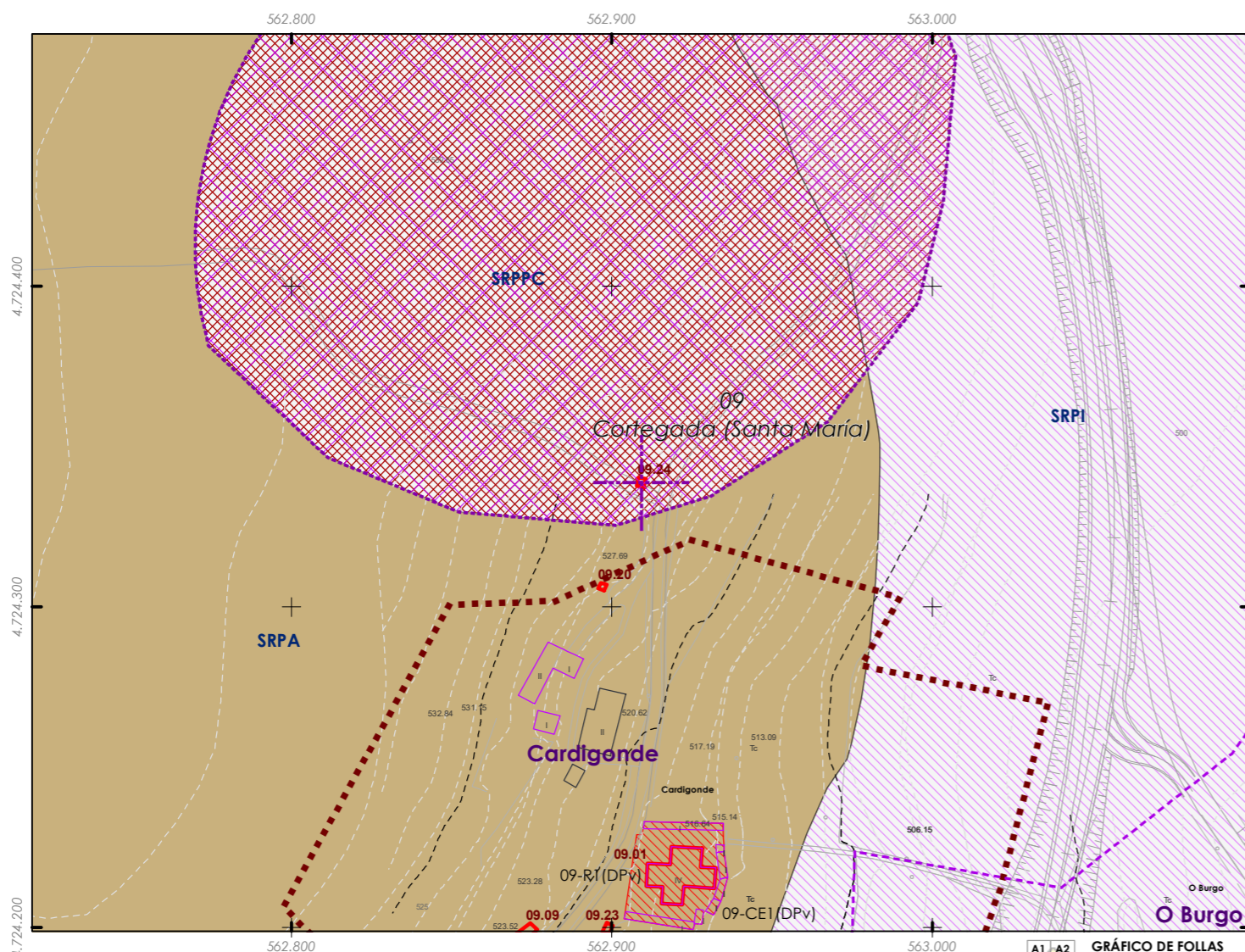
Ordenanza ou norma de aplicación:  
**Patrimonio cultural**  
Nivel de protección do ben:  
**Integral**

Titularidade:  
**Privada**  
Clasificación do solo:  
**SRPPC**  
Uso actual:  
**Relixioso**

Obras permitidas:  
**As permitidas segundo o nivel de protección.**  
Determinacións para a súa conservación, rehabilitación, mellora ou recuperación:  
**Mellora e conservación do ben. Consolidación do mesmo.**

Estado de conservación:  
Regular

Descrición do ben:  
Sinxela cruz de pedra con arestas achaflanadas, presenta un dos brazos máis longo que os demais para gañar altura. Colocada sobre o terreo, sen ningún tipo de base e ao lado dun cruceiro ao que lle falta a cruz, co cal, pode que anteriormente formase parte deste. Situada próxima a un cruzamento de camiños ao bordo da estrada de acceso á igrexa parroquial. Ámbito rural formado por prados, monte baixo, monte alto e edificacións tradicionais.



**CLASIFICACIÓN DO SOLO**

- Delimitación de Solo Urbano
- SNR
- SRPI
- SUD
- SRPO
- SRPAU
- SRPPC
- SRPPX
- SRPEN
- SRPA
- SPRF

**PATRIMONIO CULTURAL**

- Patrimonio Cultural
- BIC
- Contorno de protección
- Patrimonio Arqueolóxico**
- API - Área de Protección Integral
- CPX - Contorno de protección de Xacemento
- Vías culturais**
- Camiño de Santiago
- Camiño Real

GRÁFICO DE FOLLAS

A1	A2	B1	B2	B3	B4	C1	C2	C3	C4	C5	C6				
D1	D2	D3	D4	D5	D6	D7	E1	E2	E3	E4	E5	E6	E7		
F1	F2	F3	F4	F5	F6	F7	G1	G2	G3	G4	G5	G6	G7	G8	
H1	H2	H3	H4	H5	H6	H7	H8	I1	I2	I3	I4	I5	I6	I7	I8
J1	J2	J3	J4	J5	J6	J7	J8	K1	K2	K3	K4	K5	K6	K7	K8
L1	L2	L3	L4	L5	L6	L7	L8	M1	M2	M3	M4	M5	M6	M7	M8
N1	N2	N3	N4	N5	N6	N7	N8	O1	O2	O3	O4	O5	O6	O7	O8
P1	P2	P3	P4	P5	P6	P7	P8	Q1	Q2	Q3	Q4	Q5	Q6	Q7	Q8
R1	R2	R3	R4	R5	R6	R7	R8	S1	S2	S3	S4	S5	S6	S7	S8

REFERENCIAS AOS PLANOS DE ORDENACIÓN:  
Plano SR: L7  
Plano SNR: -

Fonte de datos / Fuente de datos:  
- Elaboración propia / Concello de Silleda  
- Elaboración propia / Concello de Silleda







Código do elemento: **09.25**

Página 87 de 473

ESCALA 1:5.000  
0 25 50 100 Metros

Denominación:  
**Carballeira da capela dos Aflixidos**  
Localización: **Camporrapado**  
Parroquia: **P. de Cortegada (Santa María)**

Coordenadas UTM:  
UTM X: **564083** / UTM Y: **4724440**  
Sistema de coordenadas:  
Proxección: (U.T.M.) ETRS89 Zona 29N  
epsg: 25829  
Unidades: metros

Ordenanza ou norma de aplicación:  
**Patrimonio cultural**  
Nivel de protección do ben:  
**Integral**

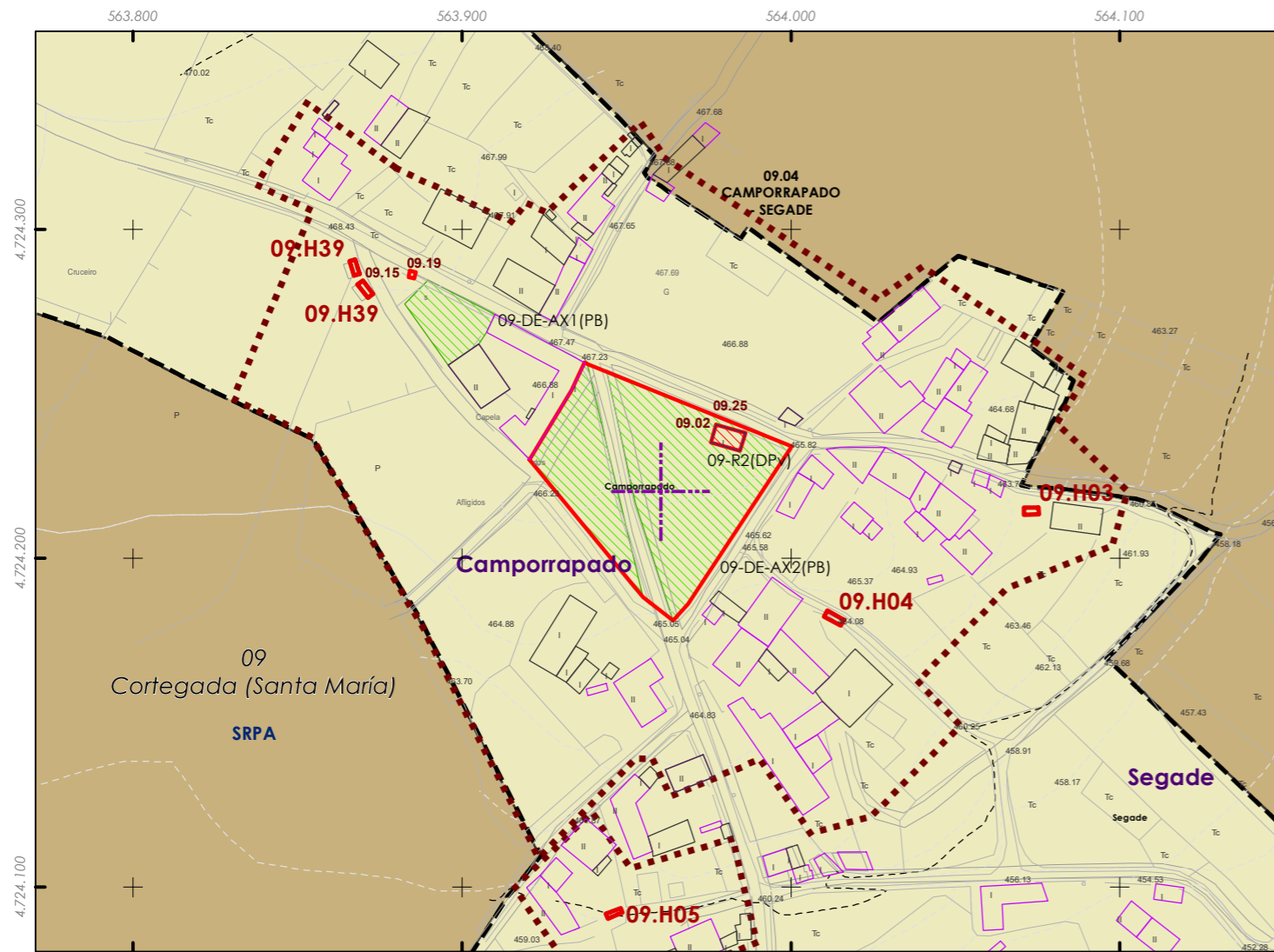
Titularidade:  
**Privada**  
Clasificación do solo:  
**SNR**  
Uso actual:  
**Relixioso/lecer**

Obras permitidas:  
**As permitidas segundo o nivel de protección.**  
Determinacións para a súa conservación, rehabilitación, mellora ou recuperación:  
**Mellora e conservación do ben.**

Estado de conservación:  
Bo

**Descrición do ben:**

Conxunto de carballos cuxo nome científico é *Quercus Robur*. Árbore de gran lonxevidade da familia das fagáceas, que ten polo común de 15 a 20 m de altura e chega ás veces ata 40, con madeiro grosso e grandes ramas tortuosas, follas caducas, case sentadas, tras ovadas, peladas e de marxe lobulada, flores de cor verde amarelenta en amentos axilares, e por froito landras pedunculadas, amargas. A súa madeira é dura e resistente, compacta, de cor parda amarelenta e é unha das máis apreciadas. O carballo crece en chans con humidade. Está situado no bordo da estrada local que cruza polo lugar de Camporrapado. Ámbito rural formado por prados, terreos de cultivo e edificacións illadas tanto tradicionais como de nova construción.



**CLASIFICACIÓN DO SOLO**

- Delimitación de Solo Urbano
- SNR
- SRPI
- SUD
- SRPO
- SRPAU
- SRPPC
- SRPPX
- SRPEN
- SRPA
- SPRF

**PATRIMONIO CULTURAL**

- Patrimonio Cultural
- BIC
- Contorno de protección
- Patrimonio Arqueolóxico**
- API - Área de Protección Integral
- CPX - Contorno de protección de Xacemento
- Vías culturais**
- Camiño de Santiago
- Camiño Real

**GRÁFICO DE FOLLAS**

A1	A2	B1	B2	B3	B4	C1	C2	C3	C4	C5	C6	D1	D2	D3	D4	D5	D6	D7	E1	E2	E3	E4	E5	E6	E7	F1	F2	F3	F4	F5	F6	F7	G1	G2	G3	G4	G5	G6	G7	G8	H1	H2	H3	H4	H5	H6	H7	H8	I1	I2	I3	I4	I5	I6	I7	I8	J1	J2	J3	J4	J5	J6	J7	J8	K1	K2	K3	K4	K5	K6	K7	K8	L1	L2	L3	L4	L5	L6	L7	L8	M1	M2	M3	M4	M5	M6	M7	M8	N1	N2	N3	N4	N5	N6	N7	N8	O1	O2	O3	O4	O5	O6	O7	O8	P1	P2	P3	P4	P5	P6	P7	P8	Q1	Q2	Q3	Q4	Q5	Q6	Q7	Q8	R1	R2	R3	R4	R5	R6	R7	R8	S1	S2	S3	S4	S5	S6	S7	S8
----	----	----	----	----	----	----	----	----	----	----	----	----	----	----	----	----	----	----	----	----	----	----	----	----	----	----	----	----	----	----	----	----	----	----	----	----	----	----	----	----	----	----	----	----	----	----	----	----	----	----	----	----	----	----	----	----	----	----	----	----	----	----	----	----	----	----	----	----	----	----	----	----	----	----	----	----	----	----	----	----	----	----	----	----	----	----	----	----	----	----	----	----	----	----	----	----	----	----	----	----	----	----	----	----	----	----	----	----	----	----	----	----	----	----	----	----	----	----	----	----	----	----	----	----	----	----	----	----	----	----	----	----	----	----	----	----

REFERENCIAS AOS PLANOS DE ORDENACIÓN:  
Plano SR: L7  
Plano SNR: 034/193

Fuente de datos / Fuente de datos:  
- Elaboración propia / Concello de Silleda  
- Elaboración propia / Concello de Silleda







Código do elemento: **10.01**

Página 88 de 473

ESCALA 1:5.000  
0 25 50 100 Metros

Denominación:  
**Igrexa parroquial de San Martiño**  
Localización: **Dornelas**  
Parroquia: **P. de Dornelas (San Martiño)**

Coordenadas UTM:  
UTM X: **554296** / UTM Y: **4734180**  
Sistema de coordenadas:  
Proxección: (U.T.M.) ETRS89 Zona 29N  
epsg: 25829  
Unidades: metros

Ordenanza ou norma de aplicación:  
**Patrimonio cultural**  
Nivel de protección do ben:  
**Integral**

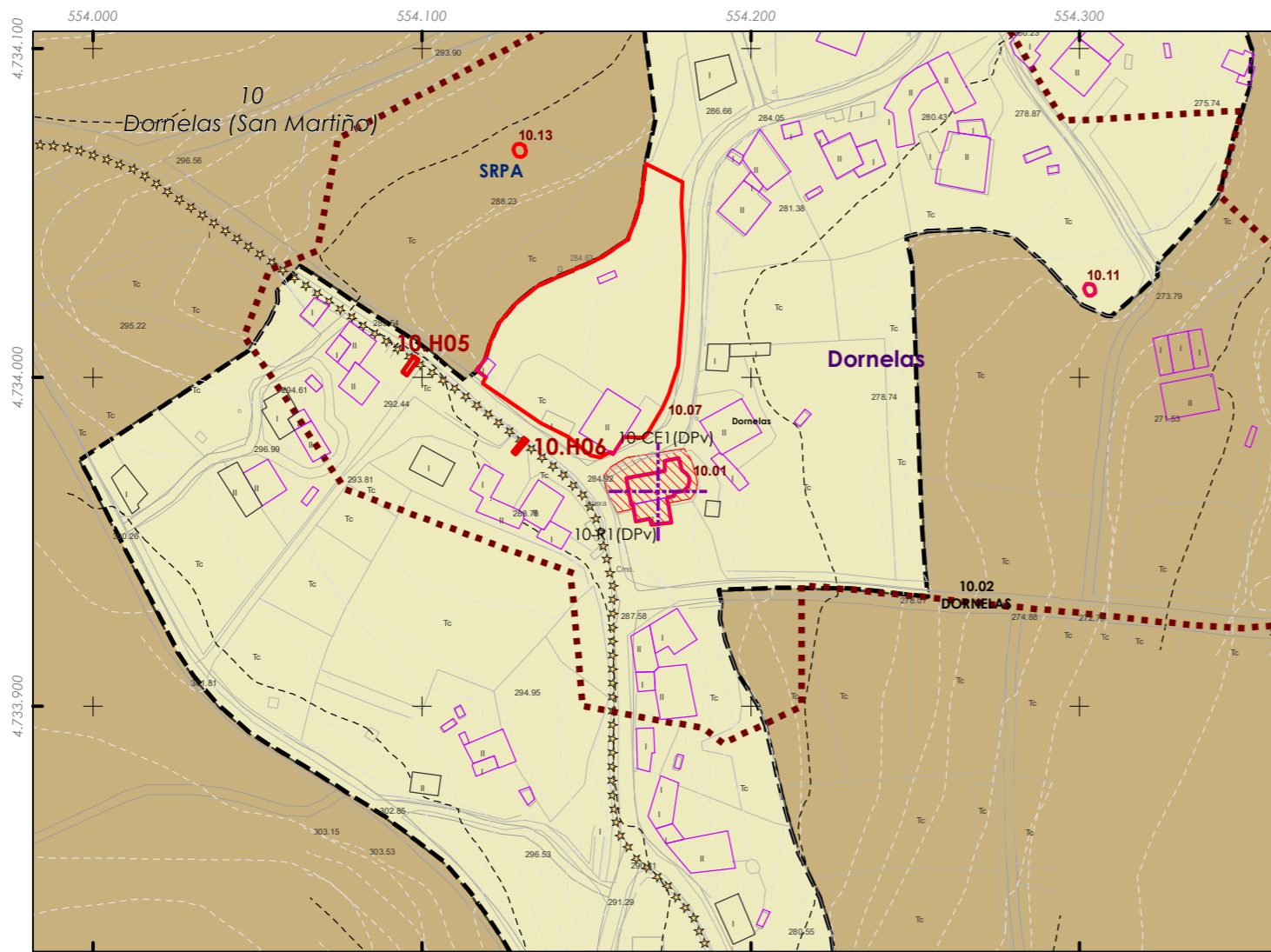
Titularidade:  
**Privada**  
Clasificación do solo:  
**SNR**  
Uso actual:  
**Relixioso**

Obras permitidas:  
**As permitidas segundo o nivel de protección.**  
Determinacións para a súa conservación, rehabilitación, mellora ou recuperación:  
**Mellora e conservación do ben.**

Estado de conservación:  
Bo

**Descrición do ben:**

Igrexa de planta rectangular, con única nave, presbiterio e sacristía. Cuberta a dúas augas en nave principal e a tres no resto, formada por armazón de madeira e cubrición de tella cerámica curva. Frontais con porta en arco alintelado e enmarcada en arco abobedado con arquivoltas e catro columnas con capiteis de decoración vexetal, a ambos os dous lados desta, ocos en forma de arcos de medio punto. Fiestras abucinadas, na ábsida, flanqueada por dúas columnas con motivos vexetais e con arco de medio punto. Espadana de tres ocos, arcos de medio punto e remate en frontón triangular con pináculos. Situada en Dornelas próxima a un cruzamento de camiños. Ámbito rural formado por prados, terreos de cultivo e edificacións tradicionais e de nova construción illadas



**CLASIFICACIÓN DO SOLO**

- Delimitación de Solo Urbano
- SNR
- SRPI
- SUD
- SRPO
- SRPAU
- SRPPC
- SRPPX
- SRPEN
- SRPA
- SRPF

**PATRIMONIO CULTURAL**

- Patrimonio Cultural
- BIC
- Contorno de protección
- Patrimonio Arqueolóxico**
- API - Área de Protección Integral
- CPX - Contorno de protección de Xacemento
- Vías culturais**
- Camiño de Santiago
- Camiño Real

GRÁFICO DE FOLLAS	
A1	A2
B1	B2
C1	C2
D1	D2
E1	E2
F1	F2
G1	G2
H1	H2
I1	I2
J1	J2
K1	K2
L1	L2
M1	M2
N1	N2
O1	O2
P1	P2
Q1	Q2
R1	R2
S1	S2

REFERENCIAS AOS PLANOS DE ORDENACIÓN:  
Plano SR: D2  
Plano SNR: 176/193

Fonte de datos / Fuente de datos:  
- Elaboración propia / Concello de Silleda  
- Elaboración propia / Concello de Silleda

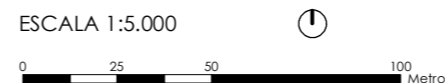
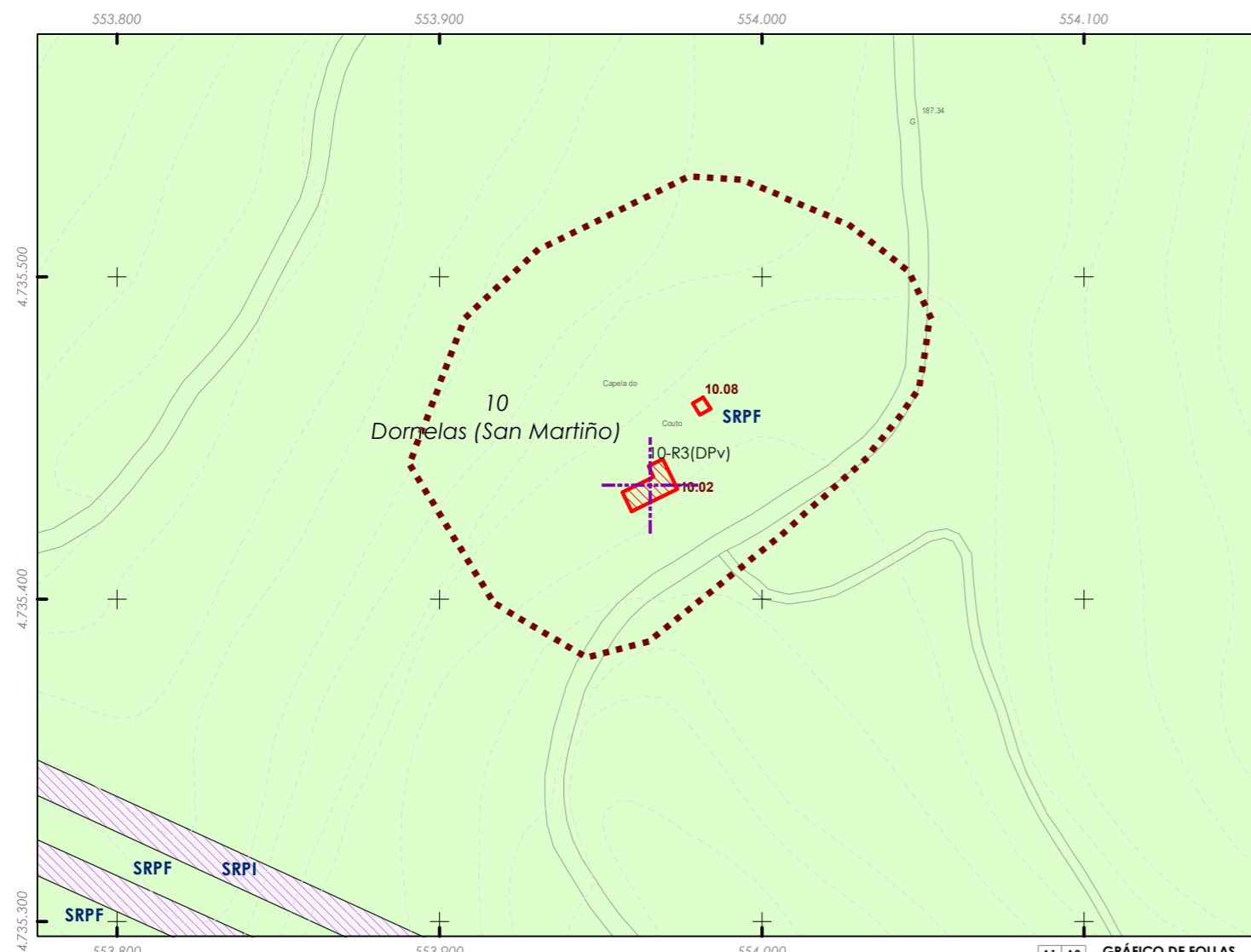






Código do elemento: **10.02**

Página 89 de 473



Denominación:  
**Capela do Couto**  
Localización: **O Couto**  
Parroquia: **P. de Dornelas (San Martiño)**

Coordenadas UTM:  
UTM X: **554090** / UTM Y: **4735650**  
Sistema de coordenadas:  
Proxección: (U.T.M.) ETRS89 Zona 29N  
epsg: 25829  
Unidades: metros

Ordenanza ou norma de aplicación:  
**Patrimonio cultural**  
Nivel de protección do ben:  
**Integral**

Titularidade:  
**Privada**  
Clasificación do solo:  
**SRPF**  
Uso actual:  
**Relixioso**

Obras permitidas:  
**As permitidas segundo o nivel de protección.**  
Determinacións para a súa conservación, rehabilitación, mellora ou recuperación:  
**Mellora e conservación do ben.**

Estado de conservación:  
Bo

Descrición do ben:  
Edificación de planta rectangular e muros exteriores de cadeirado, aínda que nalgunhas partes da súa fachada están revestidos en morteiro e pintados. Cuberta a dúas augas en nave principal e a tres na sancristía, formada por armazón de madeira e cubrición de tella cerámica curva. Ocos alintelados con xambas en derramo en Fiestras. Carpintería de madeira. Alzado principal con exigua ornamentación, porta rectangular e pequeno oco para iluminación interior. Espadana de frontón formada por tres ocos en arco de medio punto para albergar as campás e rematada en cruz. Encóntrase illada dos núcleos de poboación pero próxima a unha estrada municipal. Ámbito rural formado por prados, monte alto e hortas

**CLASIFICACIÓN DO SOLO**

- Delimitación de Solo Urbano
- SNR
- SRPI
- SUD
- SRPO
- SRPAU
- SRPPC
- SRPPX
- SRPEN
- SRPA
- SRPF

**PATRIMONIO CULTURAL**

- Patrimonio Cultural
- BIC
- Contorno de protección
- Patrimonio Arqueolóxico**
- API - Área de Protección Integral
- CPX - Contorno de protección de Xacemento
- Vías culturais**
- Camiño de Santiago
- Camiño Real

GRÁFICO DE FOLLAS

A1	A2	B3	B4
B1	B2	C3	C4
C1	C2	D3	D4
D1	D2	E3	E4
E1	E2	F3	F4
F1	F2	G3	G4
G1	G2	H3	H4
H1	H2	I3	I4
I1	I2	J3	J4
J1	J2	K3	K4
K1	K2	L3	L4
L1	L2	M3	M4
M1	M2	N3	N4
N1	N2	O3	O4
O1	O2	P3	P4
P1	P2	Q3	Q4
Q1	Q2	R3	R4
R1	R2	S3	S4
S1	S2	T3	T4

REFERENCIAS AOS PLANOS DE ORDENACIÓN:  
Plano SR: B2  
Plano SNR: -



Fuente de datos / Fuente de datos:  
- Elaboración propia / Concello de Silleda  
- Elaboración propia / Concello de Silleda