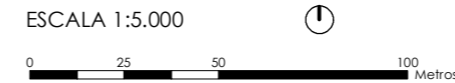




Código do elemento: **12.16**

Página 155 de 473



Denominación:
Cruceiro en San Martiño
Localización: **San Martiño**
Parroquia: **P. de Fiestras (San Martiño)**

Coordenadas UTM:
UTM X: **559548** / UTM Y: **4725850**
Sistema de coordenadas:
Proxección: (U.T.M.) ETRS89 Zona 29N
epsg: 25829
Unidades: metros

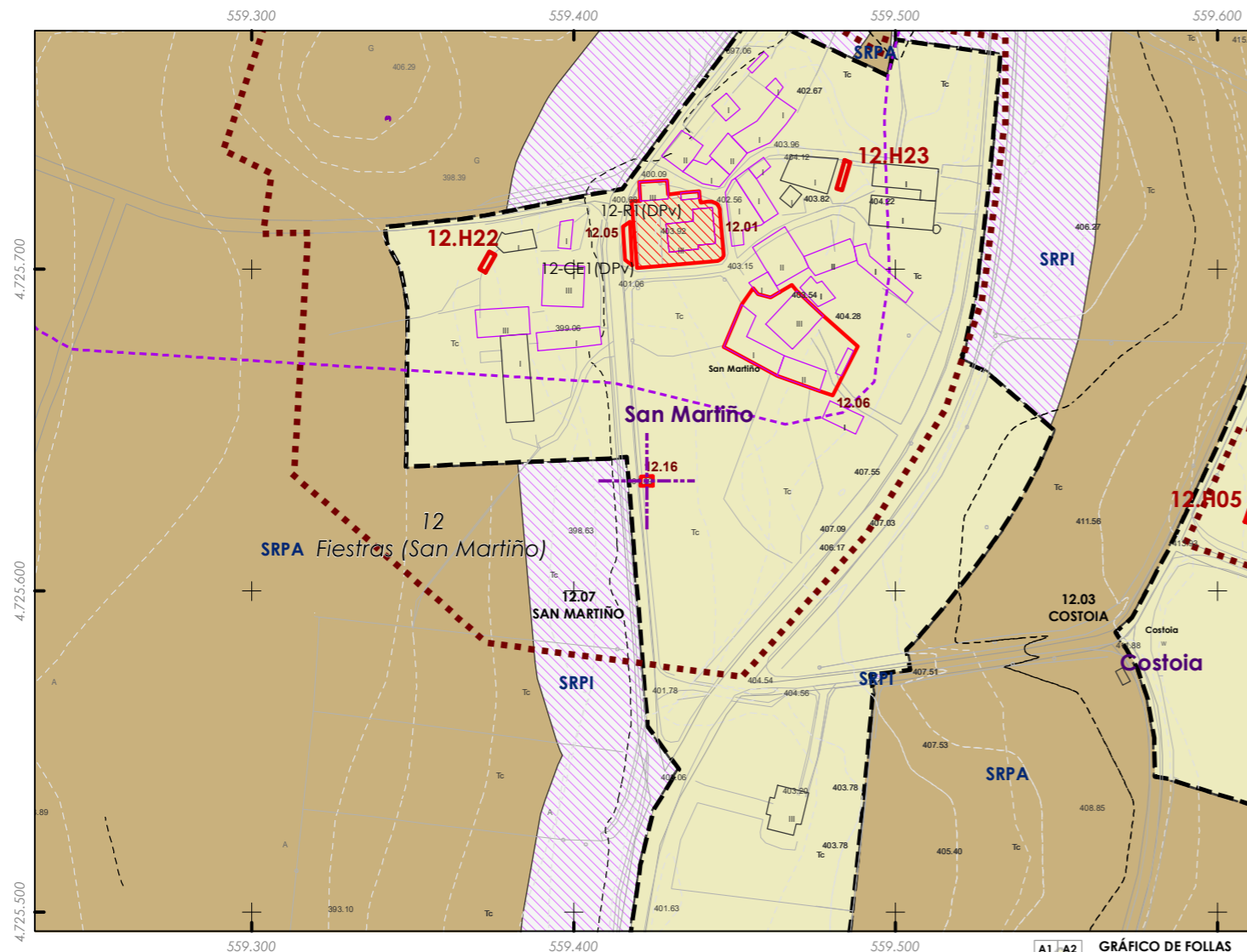
Ordenanza ou norma de aplicación:
Patrimonio cultural
Nivel de protección do ben:
Integral

Titularidade:
Privada
Clasificación do solo:
SNR
Uso actual:
Relixioso

Obras permitidas:
As permitidas segundo o nivel de protección.
Determinacións para a súa conservación, rehabilitación, mellora ou recuperación:
Mellora e conservación do ben.

Estado de conservación:
Bo

Descrición do ben:
Cruceiro situado nunha parcela privada. Fuste de sección circular imitando o madeiro dunha árbore. Capitel xónico no cal se sostén a cruz latina de pedra con brazos de sección circular e coa imaxe de cristo crucificado baixo cartela nun dos seus lados e no reverso unha virxe con manto. Encóntrase en San Martiño, ao bordo dunha estrada local. Ámbito rural formado por prados, terreos de cultivo, monte baixo arboredo e edificacións illadas tradicionais e de nova construción.



CLASIFICACIÓN DO SOLO

- Delimitación de Solo Urbano
- SNR
- SRPI
- SUD
- SRPO
- SRPAU
- SRPPC
- SRPPX
- SRPEN
- SRPA
- SPRF

PATRIMONIO CULTURAL

- Patrimonio Cultural
- BIC
- Contorno de protección
- Patrimonio Arqueolóxico**
- API - Área de Protección Integral
- CPX - Contorno de protección de Xacemento
- Vías culturais**
- Camiño de Santiago
- Camiño Real

GRÁFICO DE FOLLAS

| | | | | | | | | | | | | | | | | | | | | | | | | | | | | | | | | | | | | | | | | | | | | | | | | | | | | | | | | | | | | | | | | | | | | | | | | | | | | | | | | | | | | | | | | | | | | | | | | | | | | | | | | | | | | | | | | | | | | | | | | | | | | | | | | | | | | | | | | |
|----|----|----|----|----|----|----|----|----|----|----|----|----|----|----|----|----|----|----|----|----|----|----|----|----|----|----|----|----|----|----|----|----|----|----|----|----|----|----|----|----|----|----|----|----|----|----|----|----|----|----|----|----|----|----|----|----|----|----|----|----|----|----|----|----|----|----|----|----|----|----|----|----|----|----|----|----|----|----|----|----|----|----|----|----|----|----|----|----|----|----|----|----|----|----|----|----|----|----|----|----|----|----|----|----|----|----|----|----|----|----|----|----|----|----|----|----|----|----|----|----|----|----|----|----|----|----|----|----|----|----|----|----|----|----|----|----|
| A1 | A2 | B1 | B2 | B3 | B4 | C1 | C2 | C3 | C4 | C5 | C6 | D1 | D2 | D3 | D4 | D5 | D6 | D7 | E1 | E2 | E3 | E4 | E5 | E6 | E7 | F1 | F2 | F3 | F4 | F5 | F6 | F7 | G1 | G2 | G3 | G4 | G5 | G6 | G7 | G8 | H1 | H2 | H3 | H4 | H5 | H6 | H7 | H8 | I1 | I2 | I3 | I4 | I5 | I6 | I7 | I8 | J1 | J2 | J3 | J4 | J5 | J6 | J7 | J8 | K1 | K2 | K3 | K4 | K5 | K6 | K7 | K8 | L1 | L2 | L3 | L4 | L5 | L6 | L7 | L8 | M1 | M2 | M3 | M4 | M5 | M6 | M7 | M8 | N1 | N2 | N3 | N4 | N5 | N6 | N7 | N8 | O1 | O2 | O3 | O4 | O5 | O6 | O7 | O8 | P1 | P2 | P3 | P4 | P5 | P6 | P7 | P8 | Q1 | Q2 | Q3 | Q4 | Q5 | Q6 | Q7 | Q8 | R1 | R2 | R3 | R4 | R5 | R6 | R7 | R8 | S1 | S2 | S3 | S4 | S5 | S6 | S7 | S8 |
|----|----|----|----|----|----|----|----|----|----|----|----|----|----|----|----|----|----|----|----|----|----|----|----|----|----|----|----|----|----|----|----|----|----|----|----|----|----|----|----|----|----|----|----|----|----|----|----|----|----|----|----|----|----|----|----|----|----|----|----|----|----|----|----|----|----|----|----|----|----|----|----|----|----|----|----|----|----|----|----|----|----|----|----|----|----|----|----|----|----|----|----|----|----|----|----|----|----|----|----|----|----|----|----|----|----|----|----|----|----|----|----|----|----|----|----|----|----|----|----|----|----|----|----|----|----|----|----|----|----|----|----|----|----|----|----|----|

REFERENCIAS AOS PLANOS DE ORDENACIÓN:
Plano SR: K5
Plano SNR: 045/193

Fonte de datos / Fuente de datos:
- Elaboración propia / Concello de Silleda
- Elaboración propia / Concello de Silleda





Código do elemento: **13.01**

Página 156 de 473

ESCALA 1:5.000
0 25 50 100 Metros

Denominación:
Igrexa parroquial de Santa María
Localización: **Eirexe**
Parroquia: **P. de Graba (Santa María)**

Coordenadas UTM:
UTM X: **558102** / UTM Y: **4725300**

Sistema de coordenadas:
Proxección: (U.T.M.) ETRS89 Zona 29N
epsg: 25829
Unidades: metros

Ordenanza ou norma de aplicación:
Patrimonio cultural
Nivel de protección do ben:
Integral

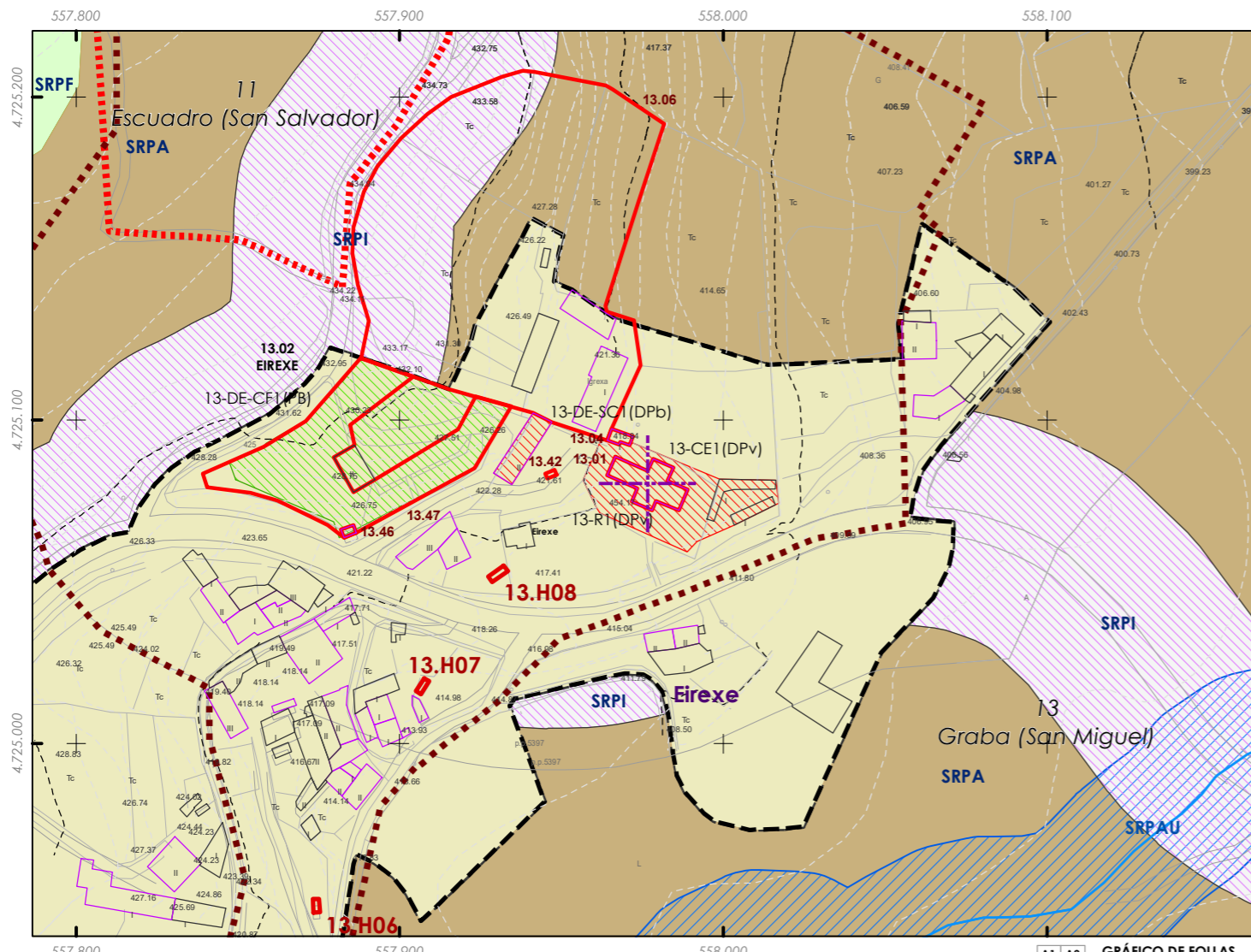
Titularidade:
Privada
Clasificación do solo:
SNR
Uso actual:
Relixioso

Obras permitidas:
As permitidas segundo o nivel de protección.
Determinacións para a súa conservación, rehabilitación, mellora ou recuperación:
Mellora e conservación do ben.

Estado de conservación:
Bo

Descrición do ben:

Nave principal con cuberta a tres augas formada por armazón de madeira e cubrición de tella curva, cornixa recta con remates en pináculos en fachada. Capela maior cadrada con cuberta a catro augas e sacristía pegada a tres. Alzado principal con porta alintelada, óculo, cruz no medio de ambos os dous e espadana de dous corpos formada por arcos de medio punto que albergan as campás e remate triangular con elementos ornamentais e remate en acroterio e cruz. Porta lateral con inscrición no lintel, pequenas fiestras rectangulares no lateral e gravado en pedra con querubíns no lateral. Encóntrase na mesma parcela que o cemiterio e ao lado do cruceiro. Ámbito rural formado por prados, terreos de cultivo e edificacións illadas tanto tradicionais como de nova construción



CLASIFICACIÓN DO SOLO

- Delimitación de Solo Urbano
- SNR
- SRPI
- SUD
- SRPO
- SRPAU
- SRPPC
- SRPPX
- SRPEN
- SRPA
- SPRF

PATRIMONIO CULTURAL

- Patrimonio Cultural
- BIC
- Contorno de protección
- Patrimonio Arqueolóxico**
- API - Área de Protección Integral
- CPX - Contorno de protección de Xacemento
- Vías culturais**
- Camiño de Santiago
- Camiño Real

| GRÁFICO DE FOLLAS | |
|-------------------|----|
| A1 | A2 |
| B1 | B2 |
| C1 | C2 |
| D1 | D2 |
| E1 | E2 |
| F1 | F2 |
| G1 | G2 |
| H1 | H2 |
| I1 | I2 |
| J1 | J2 |
| K1 | K2 |
| L1 | L2 |
| M1 | M2 |
| N1 | N2 |
| O1 | O2 |
| P1 | P2 |
| Q1 | Q2 |
| R1 | R2 |
| S1 | S2 |

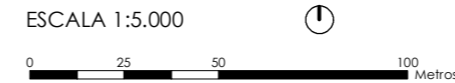
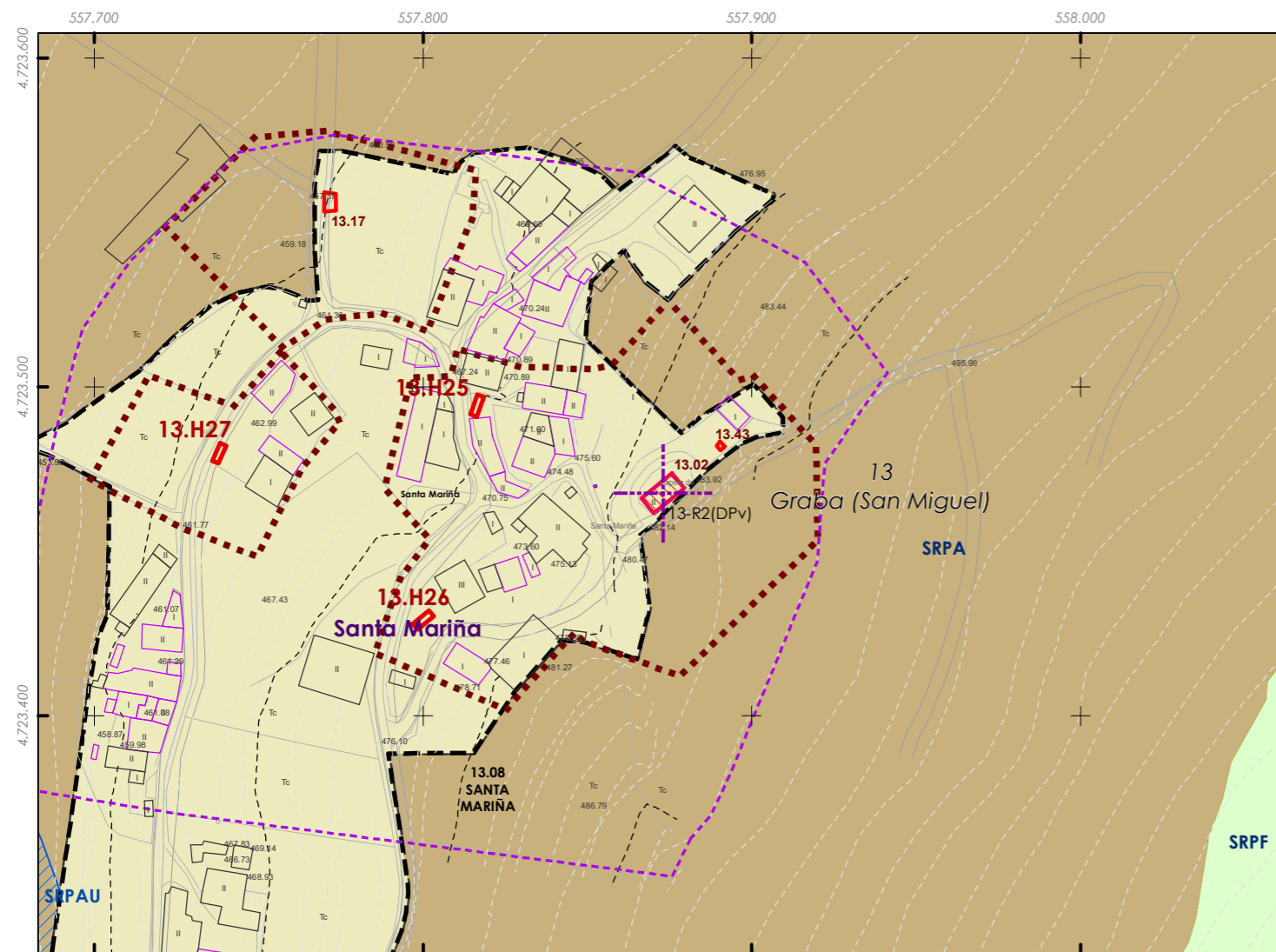
REFERENCIAS AOS PLANOS DE ORDENACIÓN:
Plano SR: K4
Plano SNR: 039/193





Código do elemento: **13.02**

Página 157 de 473



Denominación:
Capela de Santa Mariña
Localización: **Santa Mariña**
Parroquia: **P. de Graba (Santa María)**

Coordenadas UTM:
UTM X: **557998** / UTM Y: **4723680**
Sistema de coordenadas:
Proxección: (U.T.M.) ETRS89 Zona 29N
epsg: 25829
Unidades: metros

Ordenanza ou norma de aplicación:
Patrimonio cultural
Nivel de protección do ben:
Integral

Titularidade:
Privada
Clasificación do solo:
SNR
Uso actual:
Relixioso

Obras permitidas:
As permitidas segundo o nivel de protección.
Determinacións para a súa conservación, rehabilitación, mellora ou recuperación:
Mellora e conservación do ben.

Estado de conservación:
Bo

Descrición do ben:
Edificación de planta rectangular. Muros exteriores de cadeirado. Cuberta a tres augas formada por armazón de madeira e cubrición de tella curva. En alzado principal, porta alintelada, óculo e pináculos nos laterais. Fiestras rectangulares con xambas en derramo en alzado posterior e lateral. Sinxela espadana dun único van para situar a campá e remate en cruz de pedra. Situada ao bordo dunha estrada local do núcleo de santa mariña. Ámbito rural formado por prados, terreos de cultivo e edificacións illadas tradicionais"

CLASIFICACIÓN DO SOLO

- Delimitación de Solo Urbano
- SNR
- SRPI
- SUD
- SRPO
- SRPAU
- SRPPC
- SRPPX
- SRPEN
- SRPA
- SRPF

PATRIMONIO CULTURAL

- Patrimonio Cultural
- BIC
- Contorno de protección
- Patrimonio Arqueolóxico**
- API - Área de Protección Integral
- CPX - Contorno de protección de Xacemento
- Vías culturais**
- Camiño de Santiago
- Camiño Real

GRÁFICO DE FOLLAS

| | | | | | | | | | | | | | | | | | | | | | | | | | | | | | | | | | | | | | | | | | | | | | | | | | | | | | | | | | | | | | | | | | | | | | | | | | | | | | | | | | | | | | | | | | | | | | | | | | | | | | | | | | | | | | | | | | | | | | | | | | | | | | | | | | | | | | | | | |
|----|----|----|----|----|----|----|----|----|----|----|----|----|----|----|----|----|----|----|----|----|----|----|----|----|----|----|----|----|----|----|----|----|----|----|----|----|----|----|----|----|----|----|----|----|----|----|----|----|----|----|----|----|----|----|----|----|----|----|----|----|----|----|----|----|----|----|----|----|----|----|----|----|----|----|----|----|----|----|----|----|----|----|----|----|----|----|----|----|----|----|----|----|----|----|----|----|----|----|----|----|----|----|----|----|----|----|----|----|----|----|----|----|----|----|----|----|----|----|----|----|----|----|----|----|----|----|----|----|----|----|----|----|----|----|----|----|
| A1 | A2 | B1 | B2 | B3 | B4 | C1 | C2 | C3 | C4 | C5 | C6 | D1 | D2 | D3 | D4 | D5 | D6 | D7 | E1 | E2 | E3 | E4 | E5 | E6 | E7 | F1 | F2 | F3 | F4 | F5 | F6 | F7 | G1 | G2 | G3 | G4 | G5 | G6 | G7 | G8 | H1 | H2 | H3 | H4 | H5 | H6 | H7 | H8 | I1 | I2 | I3 | I4 | I5 | I6 | I7 | I8 | J1 | J2 | J3 | J4 | J5 | J6 | J7 | J8 | K1 | K2 | K3 | K4 | K5 | K6 | K7 | K8 | L1 | L2 | L3 | L4 | L5 | L6 | L7 | L8 | M1 | M2 | M3 | M4 | M5 | M6 | M7 | M8 | N1 | N2 | N3 | N4 | N5 | N6 | N7 | N8 | O1 | O2 | O3 | O4 | O5 | O6 | O7 | O8 | P1 | P2 | P3 | P4 | P5 | P6 | P7 | P8 | Q1 | Q2 | Q3 | Q4 | Q5 | Q6 | Q7 | Q8 | R1 | R2 | R3 | R4 | R5 | R6 | R7 | R8 | S1 | S2 | S3 | S4 | S5 | S6 | S7 | S8 |
|----|----|----|----|----|----|----|----|----|----|----|----|----|----|----|----|----|----|----|----|----|----|----|----|----|----|----|----|----|----|----|----|----|----|----|----|----|----|----|----|----|----|----|----|----|----|----|----|----|----|----|----|----|----|----|----|----|----|----|----|----|----|----|----|----|----|----|----|----|----|----|----|----|----|----|----|----|----|----|----|----|----|----|----|----|----|----|----|----|----|----|----|----|----|----|----|----|----|----|----|----|----|----|----|----|----|----|----|----|----|----|----|----|----|----|----|----|----|----|----|----|----|----|----|----|----|----|----|----|----|----|----|----|----|----|----|----|

REFERENCIAS AOS PLANOS DE ORDENACIÓN:
Plano SR: M4
Plano SNR: 019/193

Fonte de datos / Fuente de datos:
- Elaboración propia / Concello de Silleda
- Elaboración propia / Concello de Silleda





Código do elemento: **13.03**

Página 158 de 473

ESCALA 1:5.000
0 25 50 100 Metros

Denominación:
Capela de San Sebastián
Localización: **Vilar**
Parroquia: **P. de Graba (Santa María)**

Coordenadas UTM:
UTM X: **556434** / UTM Y: **4723940**
Sistema de coordenadas:
Proxección: (U.T.M.) ETRS89 Zona 29N
epsg: 25829
Unidades: metros

Ordenanza ou norma de aplicación:
Patrimonio cultural
Nivel de protección do ben:
Integral

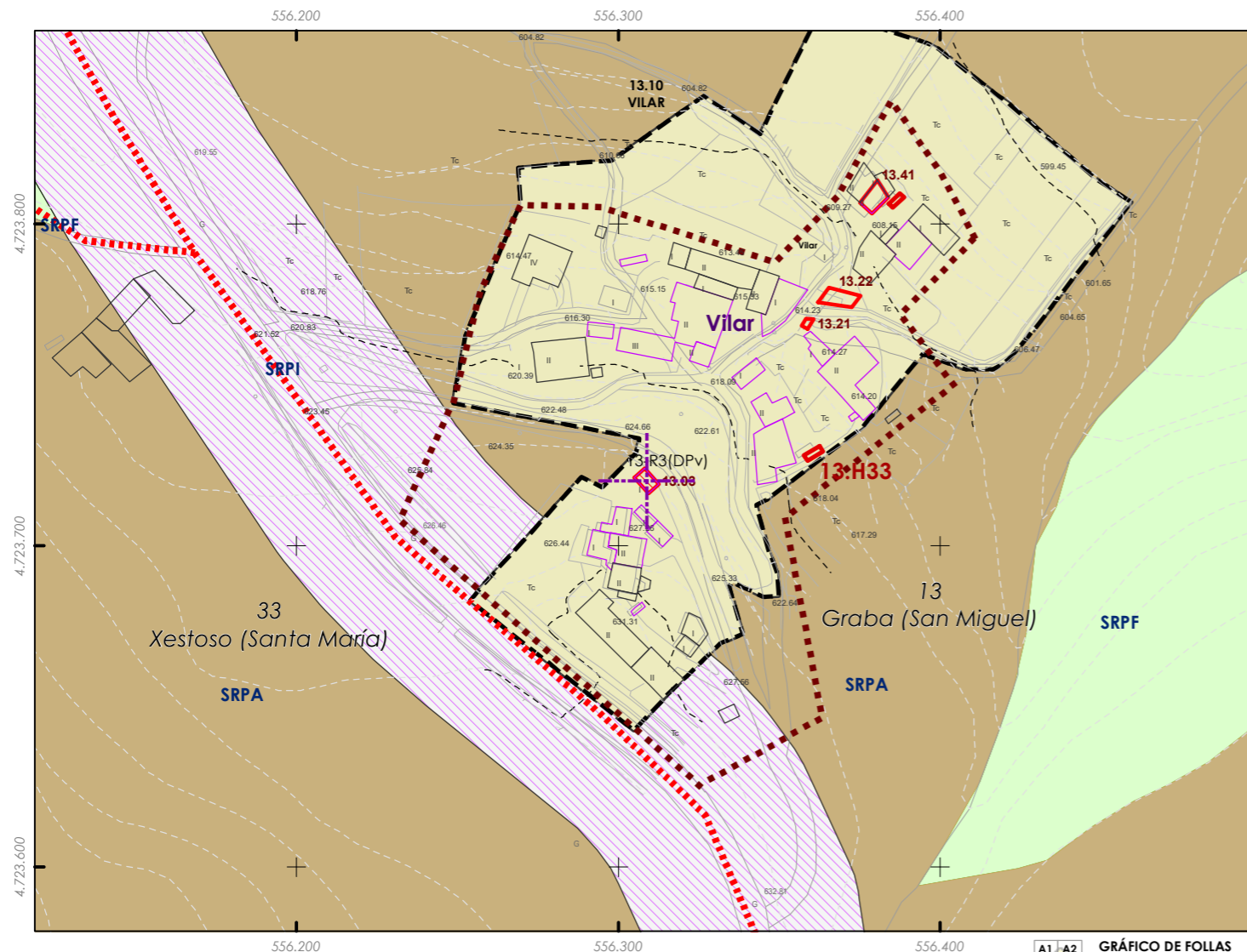
Titularidade:
Privada
Clasificación do solo:
SNR
Uso actual:
Relixioso

Obras permitidas:
As permitidas segundo o nivel de protección.
Determinacións para a súa conservación, rehabilitación, mellora ou recuperación:
Mellora e conservación do ben.

Estado de conservación:
Bo

Descrición do ben:

Edificación de planta rectangular. Muros exteriores formados por perpiaños de pedra en alzado principal e de cachotaría no resto con elementos nobres de cadeirado en cornixais. Cuberta a dúas augas formada por armazón de madeira e cubrición de tella cerámica curva. Cornixa recta con remate en pináculo no cumio da parte posterior. Porta de acceso alintelada e pequena ventá lateral con xambas en derramo. Sinxela espadana dun único corpo e oco de campá. Este en arco de medio punto e rematado en cruz latina de pedra. Ámbito rural formado por prados, terreos de cultivo e edificacións illadas tanto tradicionais como de nova construción



CLASIFICACIÓN DO SOLO

- Delimitación de Solo Urbano
- SNR
- SRPI
- SUD
- SRPO
- SRPAU
- SRPPC
- SRPPX
- SRPEN
- SRPA
- SRPF

PATRIMONIO CULTURAL

- Patrimonio Cultural
- BIC
- Contorno de protección
- Patrimonio Arqueolóxico**
- API - Área de Protección Integral
- CPX - Contorno de protección de Xacemento
- Vías culturais**
- Camiño de Santiago
- Camiño Real

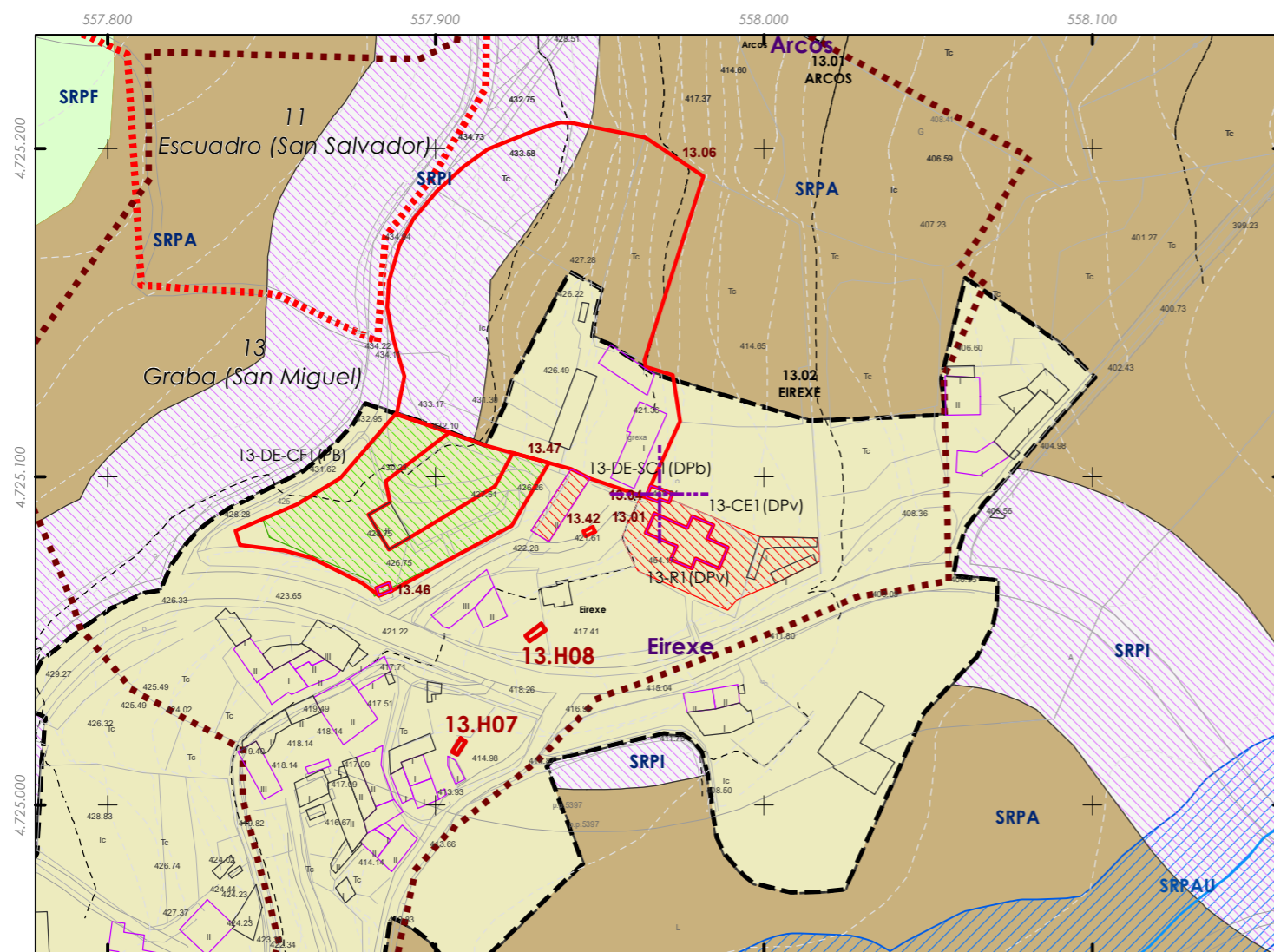
GRÁFICO DE FOLLAS

| | | | | | | | | | | | | | | | | | | | | | | | | | | | | | | | | | | | | | | | | | | | | | | | | | | | | | | | | | | | | | | | | | | | | | | | | | | | | | | | | | | | | | | | | | | | | | | | | | | | | | | | | | | | | | | | | | | | | | | | | | | | | | | | | | | | | | | | | |
|----|----|----|----|----|----|----|----|----|----|----|----|----|----|----|----|----|----|----|----|----|----|----|----|----|----|----|----|----|----|----|----|----|----|----|----|----|----|----|----|----|----|----|----|----|----|----|----|----|----|----|----|----|----|----|----|----|----|----|----|----|----|----|----|----|----|----|----|----|----|----|----|----|----|----|----|----|----|----|----|----|----|----|----|----|----|----|----|----|----|----|----|----|----|----|----|----|----|----|----|----|----|----|----|----|----|----|----|----|----|----|----|----|----|----|----|----|----|----|----|----|----|----|----|----|----|----|----|----|----|----|----|----|----|----|----|----|
| A1 | A2 | B1 | B2 | B3 | B4 | C1 | C2 | C3 | C4 | C5 | C6 | D1 | D2 | D3 | D4 | D5 | D6 | D7 | E1 | E2 | E3 | E4 | E5 | E6 | E7 | F1 | F2 | F3 | F4 | F5 | F6 | F7 | G1 | G2 | G3 | G4 | G5 | G6 | G7 | G8 | H1 | H2 | H3 | H4 | H5 | H6 | H7 | H8 | I1 | I2 | I3 | I4 | I5 | I6 | I7 | I8 | J1 | J2 | J3 | J4 | J5 | J6 | J7 | J8 | K1 | K2 | K3 | K4 | K5 | K6 | K7 | K8 | L1 | L2 | L3 | L4 | L5 | L6 | L7 | L8 | M1 | M2 | M3 | M4 | M5 | M6 | M7 | M8 | N1 | N2 | N3 | N4 | N5 | N6 | N7 | N8 | O1 | O2 | O3 | O4 | O5 | O6 | O7 | O8 | P1 | P2 | P3 | P4 | P5 | P6 | P7 | P8 | Q1 | Q2 | Q3 | Q4 | Q5 | Q6 | Q7 | Q8 | R1 | R2 | R3 | R4 | R5 | R6 | R7 | R8 | S1 | S2 | S3 | S4 | S5 | S6 | S7 | S8 |
|----|----|----|----|----|----|----|----|----|----|----|----|----|----|----|----|----|----|----|----|----|----|----|----|----|----|----|----|----|----|----|----|----|----|----|----|----|----|----|----|----|----|----|----|----|----|----|----|----|----|----|----|----|----|----|----|----|----|----|----|----|----|----|----|----|----|----|----|----|----|----|----|----|----|----|----|----|----|----|----|----|----|----|----|----|----|----|----|----|----|----|----|----|----|----|----|----|----|----|----|----|----|----|----|----|----|----|----|----|----|----|----|----|----|----|----|----|----|----|----|----|----|----|----|----|----|----|----|----|----|----|----|----|----|----|----|----|

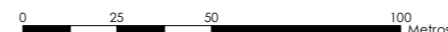
REFERENCIAS AOS PLANOS DE ORDENACIÓN:
Plano SR: M3
Plano SNR: 026/193

Fuente de datos / Fuente de datos:
- Elaboración propia / Concello de Silleda
- Elaboración propia / Concello de Silleda





ESCALA 1:5.000



Código do elemento: **13.04**

Página 159 de 473

Denominación:
Panteóns antigos do cemiterio
Localización: **Eirexe**
Parroquia: **P. de Graba (Santa María)**

Coordenadas UTM:
UTM X: **558093** / UTM Y: **4725310**
Sistema de coordenadas:
Proxección: (U.T.M.) ETRS89 Zona 29N
epsg: 25829
Unidades: metros

Ordenanza ou norma de aplicación:
Patrimonio cultural
Nivel de protección do ben:
Integral

Titularidade:
Privada
Clasificación do solo:
SNR
Uso actual:
Funerario

Obras permitidas:
As permitidas segundo o nivel de protección.
Determinacións para a súa conservación, rehabilitación, mellora ou recuperación:
Mellora e conservación do ben.

Estado de conservación:
Bo

Descrición do ben:
Cemiterio con recinto propio, os nichos forman parte da delimitación do recinto. Encóntrase no lateral esquerdo do templo e tras el. Ten un único acceso, cara á fronte do templo. Accédese a el polo adro, de aí a empedrada a pé de entrada. Os nichos de cantería rematan na cornixa cunha peza en forma de arco de medio punto con diferentes labras no interior e outros con pezas triangulares, ambos os dous, flanqueados por pilastras de sección circular e con elementos ornamentais. Ámbito rural formado por prados, terreos de cultivo e edificacións illadas tanto tradicionais como de nova construción

CLASIFICACIÓN DO SOLO

- Delimitación de Solo Urbano
- SNR
- SRPI
- SUD
- SRPO
- SRPAU
- SRPPC
- SRPPX
- SRPEN
- SRPA
- SRPF

PATRIMONIO CULTURAL

- Patrimonio Cultural
- BIC
- Contorno de protección
- Patrimonio Arqueolóxico**
- API - Área de Protección Integral
- CPX - Contorno de protección de Xacemento
- Vías culturais**
- Camino de Santiago
- Camino Real

GRÁFICO DE FOLLAS

| | | | | | | | | | | | | | | | | | | | | | | | | | | | | | | | | | | | | | | | | | | | | | | | | | | | | | | | | | | | | | | | | | | | | | | | | | | | | | | | | | | | | | | | | | | | | | | | | | | | | | | | | | | | | | | | | | | | | | | | | | | | | | | | | | | | | | | | | |
|----|----|----|----|----|----|----|----|----|----|----|----|----|----|----|----|----|----|----|----|----|----|----|----|----|----|----|----|----|----|----|----|----|----|----|----|----|----|----|----|----|----|----|----|----|----|----|----|----|----|----|----|----|----|----|----|----|----|----|----|----|----|----|----|----|----|----|----|----|----|----|----|----|----|----|----|----|----|----|----|----|----|----|----|----|----|----|----|----|----|----|----|----|----|----|----|----|----|----|----|----|----|----|----|----|----|----|----|----|----|----|----|----|----|----|----|----|----|----|----|----|----|----|----|----|----|----|----|----|----|----|----|----|----|----|----|----|
| A1 | A2 | B1 | B2 | B3 | B4 | C1 | C2 | C3 | C4 | C5 | C6 | D1 | D2 | D3 | D4 | D5 | D6 | D7 | E1 | E2 | E3 | E4 | E5 | E6 | E7 | F1 | F2 | F3 | F4 | F5 | F6 | F7 | G1 | G2 | G3 | G4 | G5 | G6 | G7 | G8 | H1 | H2 | H3 | H4 | H5 | H6 | H7 | H8 | I1 | I2 | I3 | I4 | I5 | I6 | I7 | I8 | J1 | J2 | J3 | J4 | J5 | J6 | J7 | J8 | K1 | K2 | K3 | K4 | K5 | K6 | K7 | K8 | L1 | L2 | L3 | L4 | L5 | L6 | L7 | L8 | M1 | M2 | M3 | M4 | M5 | M6 | M7 | M8 | N1 | N2 | N3 | N4 | N5 | N6 | N7 | N8 | O1 | O2 | O3 | O4 | O5 | O6 | O7 | O8 | P1 | P2 | P3 | P4 | P5 | P6 | P7 | P8 | Q1 | Q2 | Q3 | Q4 | Q5 | Q6 | Q7 | Q8 | R1 | R2 | R3 | R4 | R5 | R6 | R7 | R8 | S1 | S2 | S3 | S4 | S5 | S6 | S7 | S8 |
|----|----|----|----|----|----|----|----|----|----|----|----|----|----|----|----|----|----|----|----|----|----|----|----|----|----|----|----|----|----|----|----|----|----|----|----|----|----|----|----|----|----|----|----|----|----|----|----|----|----|----|----|----|----|----|----|----|----|----|----|----|----|----|----|----|----|----|----|----|----|----|----|----|----|----|----|----|----|----|----|----|----|----|----|----|----|----|----|----|----|----|----|----|----|----|----|----|----|----|----|----|----|----|----|----|----|----|----|----|----|----|----|----|----|----|----|----|----|----|----|----|----|----|----|----|----|----|----|----|----|----|----|----|----|----|----|----|

REFERENCIAS AOS PLANOS DE ORDENACIÓN:
Plano SR: K4
Plano SNR: 039/193

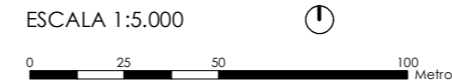
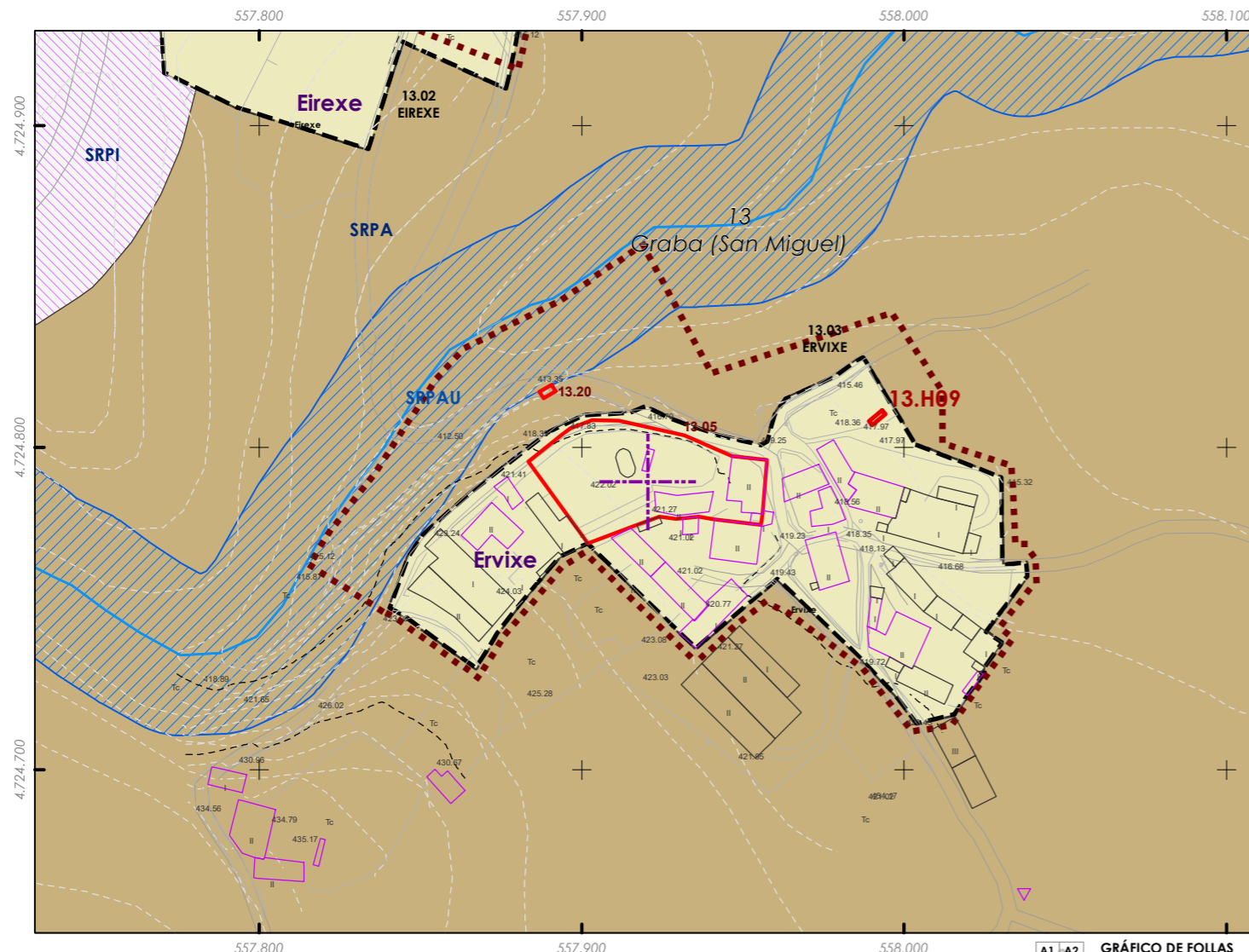
Fuente de datos / Fuente de datos:
- Elaboración propia / Concello de Silleda
- Elaboración propia / Concello de Silleda





Código do elemento: **13.05**

Página 160 de 473



Denominación:
Casa da Torre
Localización: **Ervixe**
Parroquia: **P. de Graba (Santa María)**

Coordenadas UTM:
UTM X: **558045** / UTM Y: **4725010**
Sistema de coordenadas:
Proyección: (U.T.M.) ETRS89 Zona 29N
epsg: 25829
Unidades: metros

Ordenanza ou norma de aplicación:
Patrimonio cultural
Nivel de protección do ben:
Estrutural

Titularidade:
Privada
Clasificación do solo:
SNR
Uso actual:
Residencial

Obras permitidas:
As permitidas segundo o nivel de protección.
Determinacións para a súa conservación, rehabilitación, mellora ou recuperación:
Mellora e conservación do ben. Recuperación da contorna do mesmo desprazando o poste de formigón a outro lugar.

Estado de conservación:
Bo

Descrición do ben:
Edificación de dúas alturas. Muros exteriores de cachotaría con elementos nobres de cadeirado en vans e cornixais. Porta de acceso alintelada Fiestras rectangulares con carpintería de madeira e batente en catro corpos. Cuberta a catro augas con cubrición de tella cerámica curva e remate ornamental no cume. Cheminea de cachotaría con remates en acroterios. Muro de pedra de cachotaría delimitando a parcela e as edificacións pertencentes á vivenda. Situada ao bordo da estrada que pasa por Ervixe. Ámbito rural formado por prados, terreos de cultivo e edificacións illadas tanto tradicionais como de nova construción.

CLASIFICACIÓN DO SOLO

- Delimitación de Solo Urbano
- SRPPX
- SRPEN
- SRPA
- SRPF
- SRPI
- SRPPX
- SRPEN
- SRPA
- SRPF
- SRPO
- SRPAU

PATRIMONIO CULTURAL

- Patrimonio Cultural
- BIC
- Contorno de protección
- Patrimonio Arqueolóxico**
- API - Área de Protección Integral
- CPX - Contorno de protección de Xacemento
- Vías culturais**
- Camiño de Santiago
- Camiño Real

GRÁFICO DE FOLLAS

| | | | | | | | | | | | | | | | | | | | | | | | | | | | | | | | | | | | | | | | | | | | | | | | | | | | | | | | | | | | | | | | | | | | | | | | | | | | | | | | | | | | | | | | | | | | | | | | | | | | | | | | | | | | | | | | | | | | | | | | | | | | | | | | | | | | | | | | | |
|----|----|----|----|----|----|----|----|----|----|----|----|----|----|----|----|----|----|----|----|----|----|----|----|----|----|----|----|----|----|----|----|----|----|----|----|----|----|----|----|----|----|----|----|----|----|----|----|----|----|----|----|----|----|----|----|----|----|----|----|----|----|----|----|----|----|----|----|----|----|----|----|----|----|----|----|----|----|----|----|----|----|----|----|----|----|----|----|----|----|----|----|----|----|----|----|----|----|----|----|----|----|----|----|----|----|----|----|----|----|----|----|----|----|----|----|----|----|----|----|----|----|----|----|----|----|----|----|----|----|----|----|----|----|----|----|----|
| A1 | A2 | B1 | B2 | B3 | B4 | C1 | C2 | C3 | C4 | C5 | C6 | D1 | D2 | D3 | D4 | D5 | D6 | D7 | E1 | E2 | E3 | E4 | E5 | E6 | E7 | F1 | F2 | F3 | F4 | F5 | F6 | F7 | G1 | G2 | G3 | G4 | G5 | G6 | G7 | G8 | H1 | H2 | H3 | H4 | H5 | H6 | H7 | H8 | I1 | I2 | I3 | I4 | I5 | I6 | I7 | I8 | J1 | J2 | J3 | J4 | J5 | J6 | J7 | J8 | K1 | K2 | K3 | K4 | K5 | K6 | K7 | K8 | L1 | L2 | L3 | L4 | L5 | L6 | L7 | L8 | M1 | M2 | M3 | M4 | M5 | M6 | M7 | M8 | N1 | N2 | N3 | N4 | N5 | N6 | N7 | N8 | O1 | O2 | O3 | O4 | O5 | O6 | O7 | O8 | P1 | P2 | P3 | P4 | P5 | P6 | P7 | P8 | Q1 | Q2 | Q3 | Q4 | Q5 | Q6 | Q7 | Q8 | R1 | R2 | R3 | R4 | R5 | R6 | R7 | R8 | S1 | S2 | S3 | S4 | S5 | S6 | S7 | S8 |
|----|----|----|----|----|----|----|----|----|----|----|----|----|----|----|----|----|----|----|----|----|----|----|----|----|----|----|----|----|----|----|----|----|----|----|----|----|----|----|----|----|----|----|----|----|----|----|----|----|----|----|----|----|----|----|----|----|----|----|----|----|----|----|----|----|----|----|----|----|----|----|----|----|----|----|----|----|----|----|----|----|----|----|----|----|----|----|----|----|----|----|----|----|----|----|----|----|----|----|----|----|----|----|----|----|----|----|----|----|----|----|----|----|----|----|----|----|----|----|----|----|----|----|----|----|----|----|----|----|----|----|----|----|----|----|----|----|

REFERENCIAS AOS PLANOS DE ORDENACIÓN:
Plano SR: L4
Plano SNR: 035/193

Fonte de datos / Fuente de datos:
- Elaboración propia / Concello de Silleda
- Elaboración propia / Concello de Silleda





Código do elemento: **13.06**

Página 161 de 473

ESCALA 1:5.000
0 25 50 100 Metros

Denominación:
Casa reitoral de Santa María de Graba
Localización: **Eirexe**
Parroquia: **P. de Graba (Santa María)**

Coordenadas UTM:
UTM X: **558059** / UTM Y: **4725370**
Sistema de coordenadas:
Proxección: (U.T.M.) ETRS89 Zona 29N
epsg: 25829
Unidades: metros

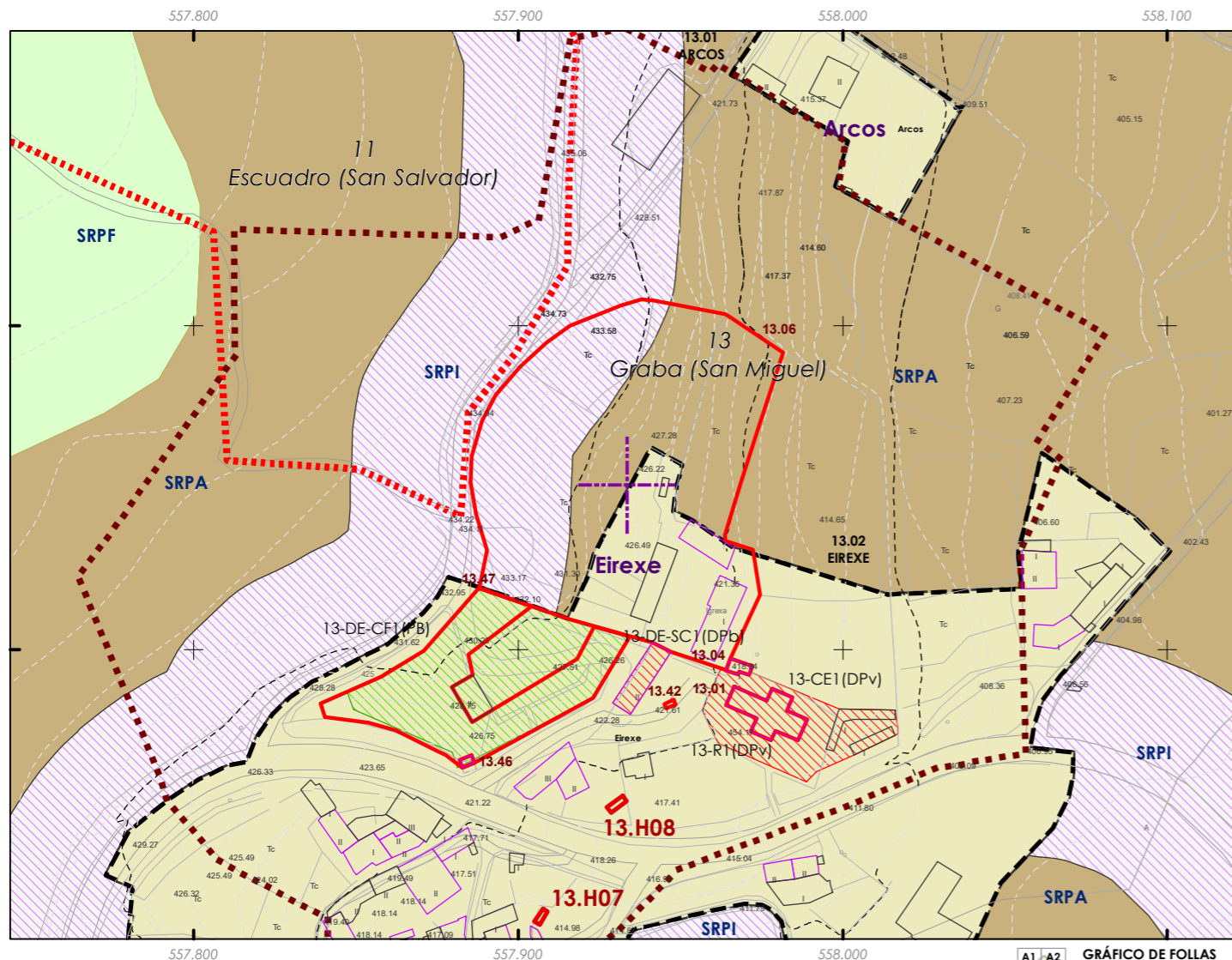
Ordenanza ou norma de aplicación:
Patrimonio cultural
Nivel de protección do ben:
Estrutural

Titularidade:
Privada
Clasificación do solo:
SNR, SRPI, SRPA
Uso actual:
Residencial

Obras permitidas:
As permitidas segundo o nivel de protección.
Determinacións para a súa conservación, rehabilitación, mellora ou recuperación:
Mellora e conservación do ben. Recuperación da contorna do mesmo desprazando o poste de formigón a outro lugar.

Estado de conservación:
Malo

Descrición do ben:
Edificación de dúas alturas. Cuberta a catro augas formada por armazón de madeira e cubrición de tella cerámica. Muros exteriores de cachotaría, revestidos en morteiro no lateral. Fiestras rectangulares e porta de acceso alintelada. Situada ao lado da igrexa parroquial. Ámbito rural formado por prados, terreos de cultivo e edificacións illadas tanto tradicionais como de nova construción



CLASIFICACIÓN DO SOLO

- Delimitación de Solo Urbano
- SRPPC
- SNR
- SRPPX
- SRPI
- SRPEN
- SRPA
- SRPO
- SRPAU

PATRIMONIO CULTURAL

- Patrimonio Cultural
- BIC
- Contorno de protección
- Patrimonio Arqueolóxico
- API - Área de Protección Integral
- CPX - Contorno de protección de Xacemento
- Vías culturais
- Camiño de Santiago
- Camiño Real

| GRÁFICO DE FOLLAS | |
|-------------------|----|
| A1 | A2 |
| B1 | B2 |
| C1 | C2 |
| D1 | D2 |
| E1 | E2 |
| F1 | F2 |
| G1 | G2 |
| H1 | H2 |
| I1 | I2 |
| J1 | J2 |
| K1 | K2 |
| L1 | L2 |
| M1 | M2 |
| N1 | N2 |
| O1 | O2 |
| P1 | P2 |
| Q1 | Q2 |
| R1 | R2 |
| S1 | S2 |

REFERENCIAS AOS PLANOS DE ORDENACIÓN:
Plano SR: K4
Plano SNR: 039/193

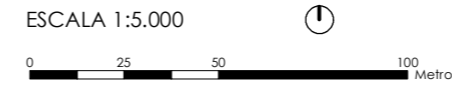
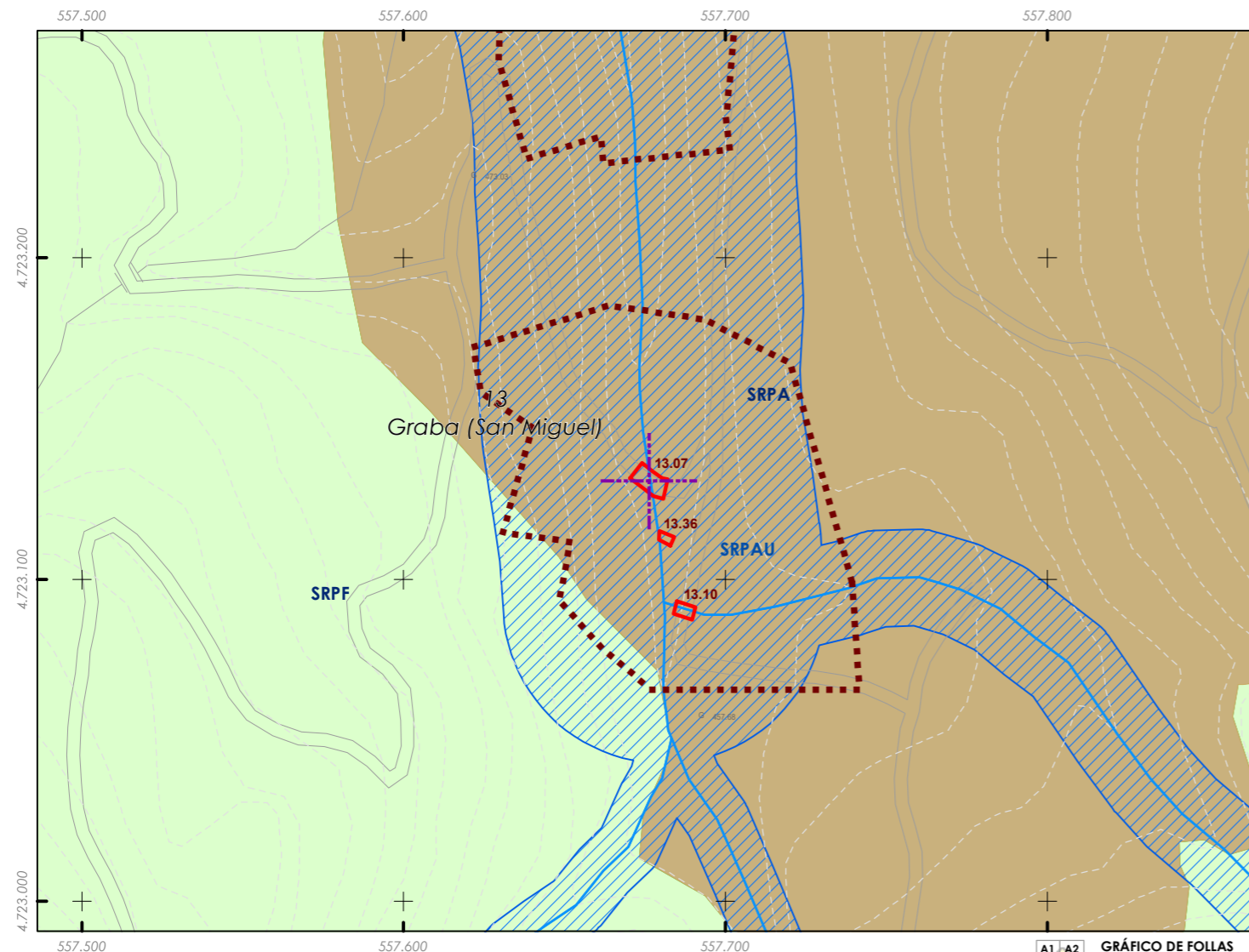
Fuente de datos / Fuente de datos:
- Elaboración propia / Concello de Silleda
- Elaboración propia / Concello de Silleda





Código do elemento: **13.07**

Página 162 de 473



Denominación:
Ponte en Santa Mariña
Localización: **Regato dos Mosqueiros, Santa Mariña**
Parroquia: **P. de Graba (Santa María)**

Coordenadas UTM:
UTM X: **557801** / UTM Y: **4723350**
Sistema de coordenadas:
Proxección: (U.T.M.) ETRS89 Zona 29N
epsg: 25829
Unidades: metros

Ordenanza ou norma de aplicación:
Patrimonio cultural
Nivel de protección do ben:
Estrutural

Titularidade:
Pública
Clasificación do solo:
SRPAU, SRPA
Uso actual:
Infraestrutura

Obras permitidas:
As permitidas segundo o nivel de protección.
Determinacións para a súa conservación, rehabilitación, mellora ou recuperación:
Mellora e conservación do ben. Recuperación da contorna do mesmo.

Estado de conservación:
Regular

Descrición do ben:
Ponte situada sobre o Río Toxa. Ponte de cantería con dous vans alintelados formados por lousas de pedra. Pila de cachotaría en seco e de forma irregular asentada no río. Esta ponte só pode ser utilizado por persoas, e neste caso a súa anchura permite tamén o paso do carro. Sen varanda nin elemento de protección. Situado nunha paraxe formada por prados, terreos de cultivo e arboredo de ribeira.

CLASIFICACIÓN DO SOLO

- Delimitación de Solo Urbano
- SNR
- SRPI
- SUD
- SRPO
- SRPAU
- SRPPC
- SRPPX
- SRPEN
- SRPA
- SRPF

PATRIMONIO CULTURAL

- Patrimonio Cultural
- BIC
- Contorno de protección
- Patrimonio Arqueolóxico**
- API - Área de Protección Integral
- CPX - Contorno de protección de Xacemento
- Vías culturais**
- Camiño de Santiago
- Camiño Real

GRÁFICO DE FOLLAS

| | | | | | | | | | | | | | | | | | | | | | | | | | | | | | | | | | | | | | | | | | | | | | | | | | | | | | | | | | | | | | | | | | | | | | | | | | | | | | | | | | | | | | | | | | | | | | | | | | | | | | | | | | | | | | | | | | | | | | | | | | | | | | | | | | | | | | |
|----|----|----|----|----|----|----|----|----|----|----|----|----|----|----|----|----|----|----|----|----|----|----|----|----|----|----|----|----|----|----|----|----|----|----|----|----|----|----|----|----|----|----|----|----|----|----|----|----|----|----|----|----|----|----|----|----|----|----|----|----|----|----|----|----|----|----|----|----|----|----|----|----|----|----|----|----|----|----|----|----|----|----|----|----|----|----|----|----|----|----|----|----|----|----|----|----|----|----|----|----|----|----|----|----|----|----|----|----|----|----|----|----|----|----|----|----|----|----|----|----|----|----|----|----|----|----|----|----|----|----|----|----|----|
| A1 | A2 | B1 | B2 | B3 | B4 | C1 | C2 | C3 | C4 | C5 | C6 | D1 | D2 | D3 | D4 | D5 | D6 | D7 | E1 | E2 | E3 | E4 | E5 | E6 | E7 | F1 | F2 | F3 | F4 | F5 | F6 | F7 | G1 | G2 | G3 | G4 | G5 | G6 | G7 | G8 | H1 | H2 | H3 | H4 | H5 | H6 | H7 | H8 | I1 | I2 | I3 | I4 | I5 | I6 | I7 | I8 | J1 | J2 | J3 | J4 | J5 | J6 | J7 | J8 | K1 | K2 | K3 | K4 | K5 | K6 | K7 | K8 | L1 | L2 | L3 | L4 | L5 | L6 | L7 | L8 | M1 | M2 | M3 | M4 | M5 | M6 | M7 | M8 | N1 | N2 | N3 | N4 | N5 | N6 | N7 | N8 | O1 | O2 | O3 | O4 | O5 | O6 | O7 | O8 | P1 | P2 | P3 | P4 | P5 | P6 | P7 | P8 | Q1 | Q2 | Q3 | Q4 | Q5 | Q6 | Q7 | R1 | R2 | R3 | R4 | R5 | R6 | R7 | S1 | S2 | S3 | S4 | S5 | S6 | S7 |
|----|----|----|----|----|----|----|----|----|----|----|----|----|----|----|----|----|----|----|----|----|----|----|----|----|----|----|----|----|----|----|----|----|----|----|----|----|----|----|----|----|----|----|----|----|----|----|----|----|----|----|----|----|----|----|----|----|----|----|----|----|----|----|----|----|----|----|----|----|----|----|----|----|----|----|----|----|----|----|----|----|----|----|----|----|----|----|----|----|----|----|----|----|----|----|----|----|----|----|----|----|----|----|----|----|----|----|----|----|----|----|----|----|----|----|----|----|----|----|----|----|----|----|----|----|----|----|----|----|----|----|----|----|----|

REFERENCIAS AOS PLANOS DE ORDENACIÓN:
Plano SR: M4
Plano SNR: -

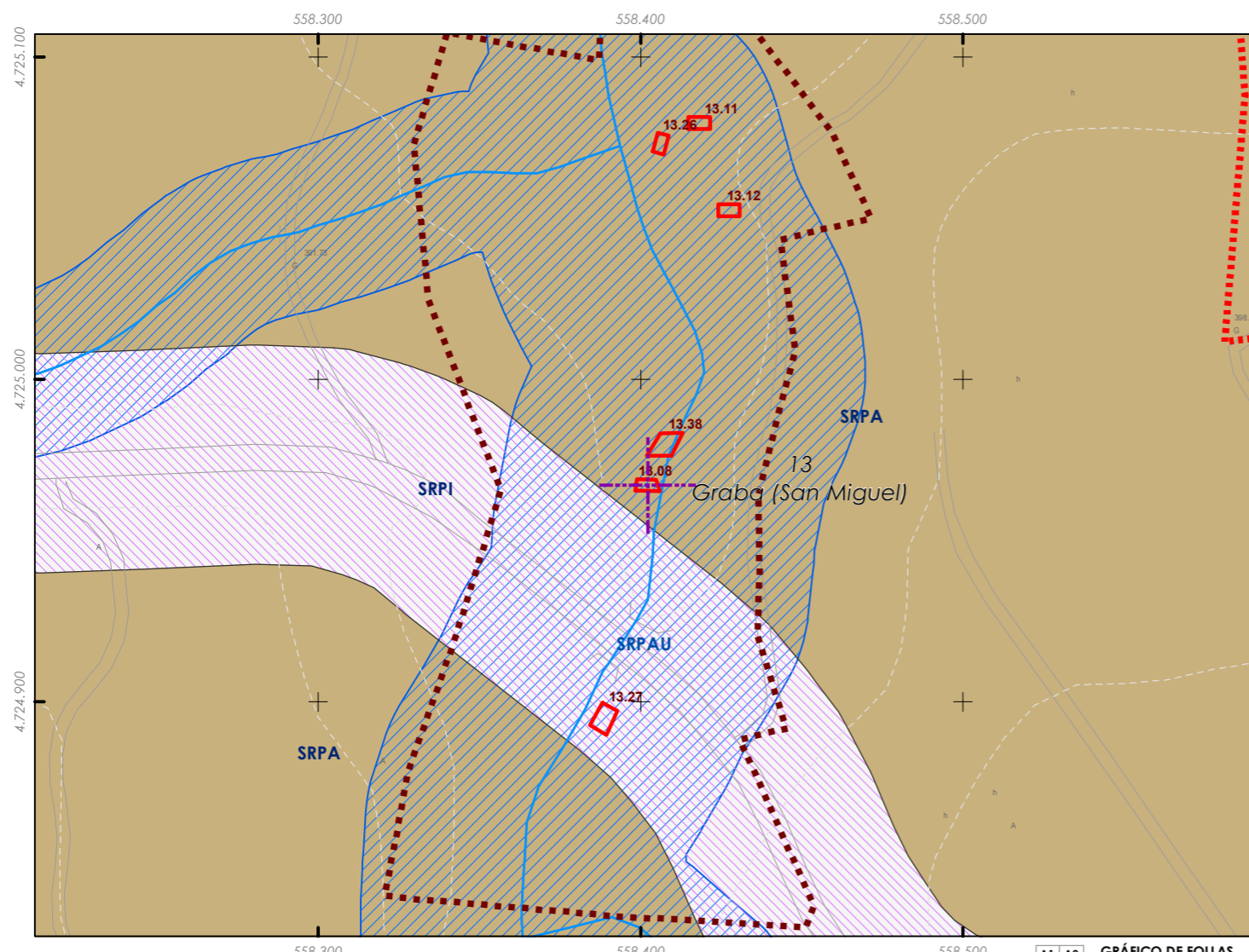
Fuente de datos / Fuente de datos:
- Elaboración propia / Concello de Silleda
- Elaboración propia / Concello de Silleda



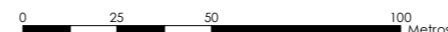


Código do elemento: **13.08**

Página 163 de 473



ESCALA 1:5.000



Denominación:
Ponte sobre río Toxa
Localización: **Río Toxa, Serra**
Parroquia: **P. de Graba (Santa María)**

Coordenadas UTM:
UTM X: **558527** / UTM Y: **4725180**

Sistema de coordenadas:
Proyección: (U.T.M.) ETRS89 Zona 29N
epsg: 25829
Unidades: metros

Ordenanza ou norma de aplicación:

Patrimonio cultural
Nivel de protección do ben:
Estrutural

Titularidade:

Pública
Clasificación do solo:
SRPAU, SRPA
Uso actual:
Infraestrutura

Obras permitidas:

As permitidas segundo o nivel de protección.
Determinacións para a súa conservación, rehabilitación, mellora ou recuperación:
Mellora e conservación do ben. Recuperación da contorna do mesmo.

Estado de conservación:

Regular

Descrición do ben:

Construción para salvar a canle do Río Toxa. Ponte tipo "Pasais" ou "Pontellas" con estrutura de pedra. Debido ao ancho do río conta con varios vans alintelados formados por lousas de pedra, estribos de cachotaría en seco e cepas de forma irregular asentadas no río. Sobre el transcorre un camiño peonil. Situado nunha paraxe formada por prados, terreos de cultivo e arboredo de ribeira.

CLASIFICACIÓN DO SOLO

- Delimitación de Solo Urbano
- SNR
- SRPI
- SUD
- SRPO
- SRPAU
- SRPPC
- SRPPX
- SRPEN
- SRPA
- SRPF

PATRIMONIO CULTURAL

- Patrimonio Cultural
- BIC
- Contorno de protección
- Patrimonio Arqueolóxico**
- API - Área de Protección Integral
- CPX - Contorno de protección de Xacemento
- Vías culturais**
- Camiño de Santiago
- Camiño Real

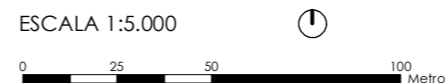
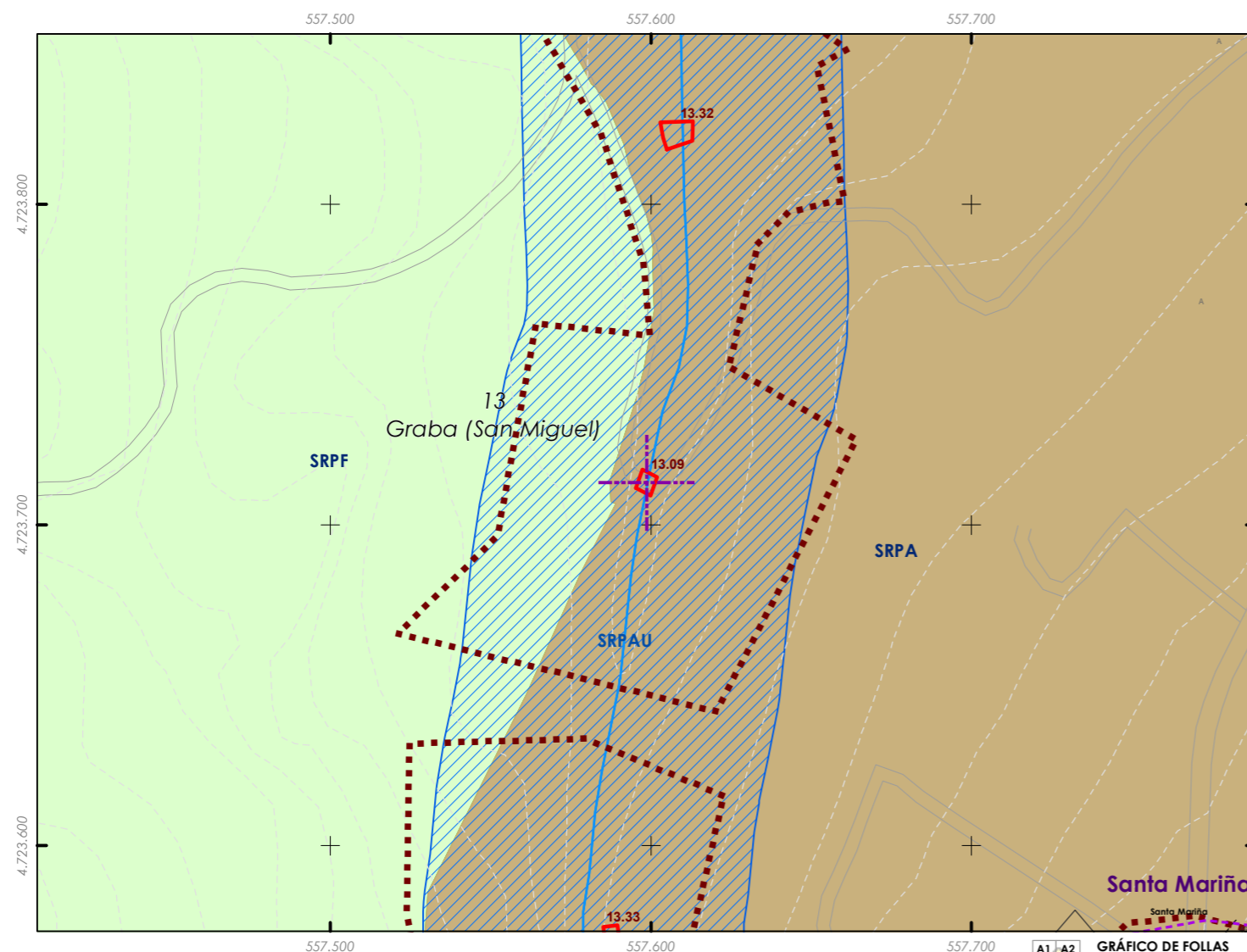
GRÁFICO DE FOLLAS

| | | | | | | | |
|----|----|----|----|----|----|----|----|
| A1 | A2 | A3 | A4 | A5 | A6 | A7 | A8 |
| B1 | B2 | B3 | B4 | B5 | B6 | B7 | B8 |
| C1 | C2 | C3 | C4 | C5 | C6 | C7 | C8 |
| D1 | D2 | D3 | D4 | D5 | D6 | D7 | D8 |
| E1 | E2 | E3 | E4 | E5 | E6 | E7 | E8 |
| F1 | F2 | F3 | F4 | F5 | F6 | F7 | F8 |
| G1 | G2 | G3 | G4 | G5 | G6 | G7 | G8 |
| H1 | H2 | H3 | H4 | H5 | H6 | H7 | H8 |
| I1 | I2 | I3 | I4 | I5 | I6 | I7 | I8 |
| J1 | J2 | J3 | J4 | J5 | J6 | J7 | J8 |
| K1 | K2 | K3 | K4 | K5 | K6 | K7 | K8 |
| L1 | L2 | L3 | L4 | L5 | L6 | L7 | L8 |
| M1 | M2 | M3 | M4 | M5 | M6 | M7 | M8 |
| N1 | N2 | N3 | N4 | N5 | N6 | N7 | N8 |
| O1 | O2 | O3 | O4 | O5 | O6 | O7 | O8 |
| P1 | P2 | P3 | P4 | P5 | P6 | P7 | P8 |
| Q1 | Q2 | Q3 | Q4 | Q5 | Q6 | Q7 | Q8 |
| R1 | R2 | R3 | R4 | R5 | R6 | R7 | R8 |
| S1 | S2 | S3 | S4 | S5 | S6 | S7 | S8 |

REFERENCIAS AOS PLANOS
DE ORDENACIÓN:
Plano SR: K4
Plano SNR: -

Fuente de datos / Fuente de datos:
- Elaboración propia / Concello de Silleda
- Elaboración propia / Concello de Silleda





Denominación:
Ponte en O Fontao
Localización: **Río Toxa, O Fontao**
Parroquia: **P. de Graba (Santa María)**

Coordenadas UTM:
UTM X: **557723** / UTM Y: **4723930**
Sistema de coordenadas:
Proxección: (U.T.M.) ETRS89 Zona 29N
epsg: 25829
Unidades: metros

Ordenanza ou norma de aplicación:
Patrimonio cultural
Nivel de protección do ben:
Estrutural

Titularidade:
Pública
Clasificación do solo:
SRPAU, SRPA
Uso actual:
Infraestrutura

Obras permitidas:
As permitidas segundo o nivel de protección.
Determinacións para a súa conservación, rehabilitación, mellora ou recuperación:
Mellora e conservación do ben. Recuperación da contorna do mesmo.

Estado de conservación:
Regular

Descrición do ben:
Construción utilizada para salvar a canle do Río Toxa nunha zona de escaso caudal. Ponte dun único van. Estribos de cachotaría en seco, non necesita de apoios intermedios debido ás súas dimensións. Ponte peonil sen varandas, nin protección lateral. Situado nunha paraxe formada por prados, terreos de cultivo e arboredo de ribeira

CLASIFICACIÓN DO SOLO

- Delimitación de Solo Urbano
- SNR
- SRPI
- SUD
- SRPO
- SRPAU
- SRPPC
- SRPPX
- SRPEN
- SRPA
- SPRF

PATRIMONIO CULTURAL

- Patrimonio Cultural
- BIC
- Contorno de protección
- Patrimonio Arqueolóxico**
- API - Área de Protección Integral
- CPX - Contorno de protección de Xacemento
- Vías culturais**
- Camiño de Santiago
- Camiño Real

GRÁFICO DE FOLLAS

| | | | | | | | | | | | | | | | | | | | | | | | | | | | | | | | | | | | | | | | | | | | | | | | | | | | | | | | | | | | | | | | | | | | | | | | | | | | | | | | | | | | | | | | | | | | | | | | | | | | | | | | | | | | | | | | | | | | | | | | | | | | | | | | | | | | | | | | | |
|----|----|----|----|----|----|----|----|----|----|----|----|----|----|----|----|----|----|----|----|----|----|----|----|----|----|----|----|----|----|----|----|----|----|----|----|----|----|----|----|----|----|----|----|----|----|----|----|----|----|----|----|----|----|----|----|----|----|----|----|----|----|----|----|----|----|----|----|----|----|----|----|----|----|----|----|----|----|----|----|----|----|----|----|----|----|----|----|----|----|----|----|----|----|----|----|----|----|----|----|----|----|----|----|----|----|----|----|----|----|----|----|----|----|----|----|----|----|----|----|----|----|----|----|----|----|----|----|----|----|----|----|----|----|----|----|----|
| A1 | A2 | B1 | B2 | B3 | B4 | C1 | C2 | C3 | C4 | C5 | C6 | D1 | D2 | D3 | D4 | D5 | D6 | D7 | E1 | E2 | E3 | E4 | E5 | E6 | E7 | F1 | F2 | F3 | F4 | F5 | F6 | F7 | G1 | G2 | G3 | G4 | G5 | G6 | G7 | G8 | H1 | H2 | H3 | H4 | H5 | H6 | H7 | H8 | I1 | I2 | I3 | I4 | I5 | I6 | I7 | I8 | J1 | J2 | J3 | J4 | J5 | J6 | J7 | J8 | K1 | K2 | K3 | K4 | K5 | K6 | K7 | K8 | L1 | L2 | L3 | L4 | L5 | L6 | L7 | L8 | M1 | M2 | M3 | M4 | M5 | M6 | M7 | M8 | N1 | N2 | N3 | N4 | N5 | N6 | N7 | N8 | O1 | O2 | O3 | O4 | O5 | O6 | O7 | O8 | P1 | P2 | P3 | P4 | P5 | P6 | P7 | P8 | Q1 | Q2 | Q3 | Q4 | Q5 | Q6 | Q7 | Q8 | R1 | R2 | R3 | R4 | R5 | R6 | R7 | R8 | S1 | S2 | S3 | S4 | S5 | S6 | S7 | S8 |
|----|----|----|----|----|----|----|----|----|----|----|----|----|----|----|----|----|----|----|----|----|----|----|----|----|----|----|----|----|----|----|----|----|----|----|----|----|----|----|----|----|----|----|----|----|----|----|----|----|----|----|----|----|----|----|----|----|----|----|----|----|----|----|----|----|----|----|----|----|----|----|----|----|----|----|----|----|----|----|----|----|----|----|----|----|----|----|----|----|----|----|----|----|----|----|----|----|----|----|----|----|----|----|----|----|----|----|----|----|----|----|----|----|----|----|----|----|----|----|----|----|----|----|----|----|----|----|----|----|----|----|----|----|----|----|----|----|

REFERENCIAS AOS PLANOS DE ORDENACIÓN:
Plano SR: M4
Plano SNR: -

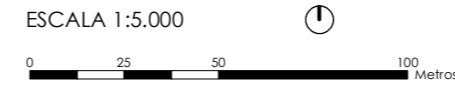
Fuente de datos / Fuente de datos:
- Elaboración propia / Concello de Silleda
- Elaboración propia / Concello de Silleda





Código do elemento: **13.10**

Página 165 de 473



Denominación:
Ponte sobre o regato dos Mosqueiros
Localización: **Santa Mariña**
Parroquia: **P. de Graba (Santa María)**

Coordenadas UTM:
UTM X: **557812** / UTM Y: **4723310**
Sistema de coordenadas:
Proxección: (U.T.M.) ETRS89 Zona 29N
epsg: 25829
Unidades: metros

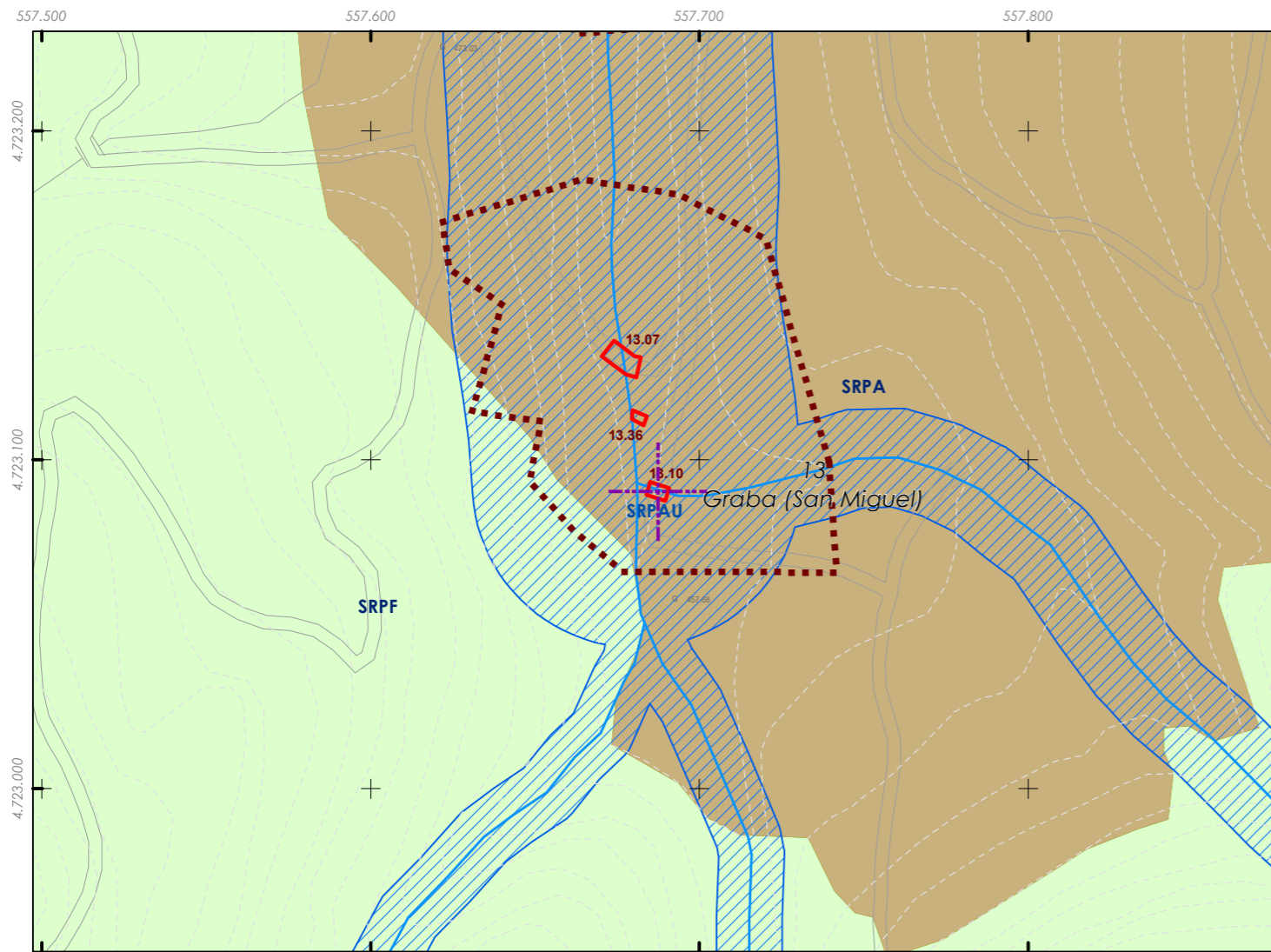
Ordenanza ou norma de aplicación:
Patrimonio cultural
Nivel de protección do ben:
Estrutural

Titularidade:
Pública
Clasificación do solo:
SRPAU, SRPA
Uso actual:
Infraestrutura

Obras permitidas:
As permitidas segundo o nivel de protección.
Determinacións para a súa conservación, rehabilitación, mellora ou recuperación:
Mellora e conservación do ben. Recuperación da contorna do mesmo.

Estado de conservación:
Regular

Descrición do ben:
Construción de cachotería utilizada para salvar a canle do Regato Dous Mosqueiros, este de escaso caudal, polo que utiliza un único van para salvar a distancia que separa un extremo do outro. Situado nun ámbito illado formado por prados, monte baixo e arboredo de ribeira.



CLASIFICACIÓN DO SOLO

- Delimitación de Solo Urbano
- SNR
- SRPI
- SUD
- SRPO
- SRPAU
- SRPPC
- SRPPX
- SRPEN
- SRPA
- SPRF

PATRIMONIO CULTURAL

- Patrimonio Cultural
- BIC
- Contorno de protección
- Patrimonio Arqueolóxico**
- API - Área de Protección Integral
- CPX - Contorno de protección de Xacemento
- Vías culturais**
- Camiño de Santiago
- *** Camiño Real

GRÁFICO DE FOLLAS

| | | | | | | | | | | | | | | | | | | | | | | | | | | | | | | | | | | | | | | | | | | | | | | | | | | | | | | | | | | | | | | | | | | | | | | | | | | | | | | | | | | | | | | | | | | | | | | | | | | | | | | | | | | | | | | | | | | | | | | | | | | | | | | | | | | | | | | | | |
|----|----|----|----|----|----|----|----|----|----|----|----|----|----|----|----|----|----|----|----|----|----|----|----|----|----|----|----|----|----|----|----|----|----|----|----|----|----|----|----|----|----|----|----|----|----|----|----|----|----|----|----|----|----|----|----|----|----|----|----|----|----|----|----|----|----|----|----|----|----|----|----|----|----|----|----|----|----|----|----|----|----|----|----|----|----|----|----|----|----|----|----|----|----|----|----|----|----|----|----|----|----|----|----|----|----|----|----|----|----|----|----|----|----|----|----|----|----|----|----|----|----|----|----|----|----|----|----|----|----|----|----|----|----|----|----|----|
| A1 | A2 | B1 | B2 | B3 | B4 | C1 | C2 | C3 | C4 | C5 | C6 | D1 | D2 | D3 | D4 | D5 | D6 | D7 | E1 | E2 | E3 | E4 | E5 | E6 | E7 | F1 | F2 | F3 | F4 | F5 | F6 | F7 | G1 | G2 | G3 | G4 | G5 | G6 | G7 | G8 | H1 | H2 | H3 | H4 | H5 | H6 | H7 | H8 | I1 | I2 | I3 | I4 | I5 | I6 | I7 | I8 | J1 | J2 | J3 | J4 | J5 | J6 | J7 | J8 | K1 | K2 | K3 | K4 | K5 | K6 | K7 | K8 | L1 | L2 | L3 | L4 | L5 | L6 | L7 | L8 | M1 | M2 | M3 | M4 | M5 | M6 | M7 | M8 | N1 | N2 | N3 | N4 | N5 | N6 | N7 | N8 | O1 | O2 | O3 | O4 | O5 | O6 | O7 | O8 | P1 | P2 | P3 | P4 | P5 | P6 | P7 | P8 | Q1 | Q2 | Q3 | Q4 | Q5 | Q6 | Q7 | Q8 | R1 | R2 | R3 | R4 | R5 | R6 | R7 | R8 | S1 | S2 | S3 | S4 | S5 | S6 | S7 | S8 |
|----|----|----|----|----|----|----|----|----|----|----|----|----|----|----|----|----|----|----|----|----|----|----|----|----|----|----|----|----|----|----|----|----|----|----|----|----|----|----|----|----|----|----|----|----|----|----|----|----|----|----|----|----|----|----|----|----|----|----|----|----|----|----|----|----|----|----|----|----|----|----|----|----|----|----|----|----|----|----|----|----|----|----|----|----|----|----|----|----|----|----|----|----|----|----|----|----|----|----|----|----|----|----|----|----|----|----|----|----|----|----|----|----|----|----|----|----|----|----|----|----|----|----|----|----|----|----|----|----|----|----|----|----|----|----|----|----|

REFERENCIAS AOS PLANOS DE ORDENACIÓN:
Plano SR: M4
Plano SNR: -

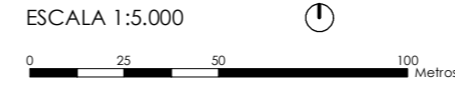
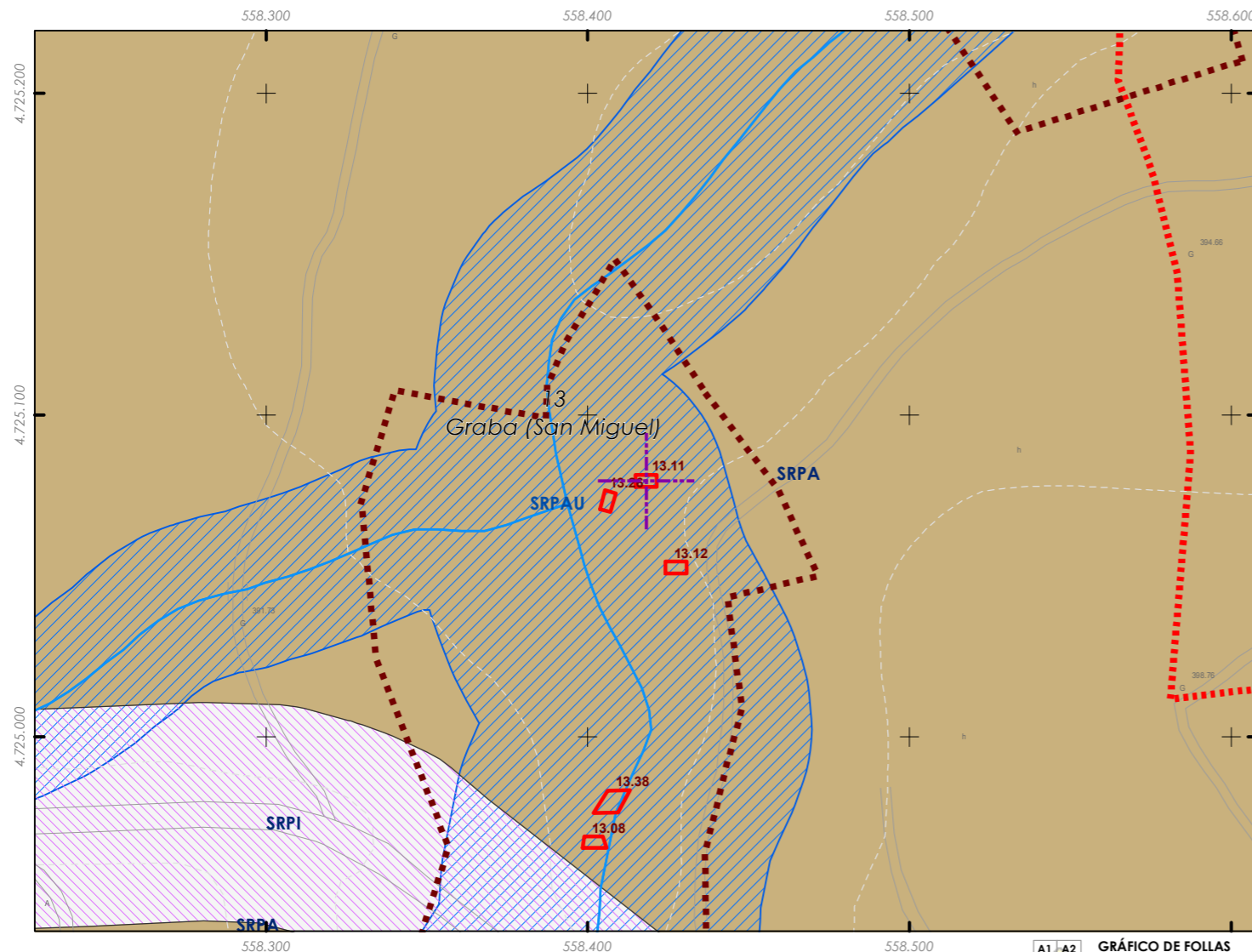
Fuente de datos / Fuente de datos:
- Elaboración propia / Concello de Silleda
- Elaboración propia / Concello de Silleda





Código do elemento: **13.11**

Página 166 de 473



Denominación:
Pontella no río Toxa 1
Localización: **Río Toxa, Serra**
Parroquia: **P. de Graba (Santa María)**

Coordenadas UTM:
UTM X: **558543** / UTM Y: **4725290**
Sistema de coordenadas:
Proxección: (U.T.M.) ETRS89 Zona 29N
epsg: 25829
Unidades: metros

Ordenanza ou norma de aplicación:
Patrimonio cultural
Nivel de protección do ben:
Estrutural

Titularidade:
Pública
Clasificación do solo:
SRPAU, SRPA
Uso actual:
Infraestrutura

Obras permitidas:
As permitidas segundo o nivel de protección.
Determinacións para a súa conservación, rehabilitación, mellora ou recuperación:
Mellora e conservación do ben. Recuperación da contorna do mesmo.

Estado de conservación:
Regular

Descrición do ben:
Pontella utilizada para salvar unha pequena corrente de auga, a base de grandes lousas de pedra, asentadas sobre muretes que se levantan o os marxes do río. As súas dimensións son aproximadamente de 3 metros de lonxitude e 1 metro de ancho. O ancho do río permite que se salve mediante un único van. Esta ponte só pode ser utilizada por persoas.

CLASIFICACIÓN DO SOLO

- Delimitación de Solo Urbano
- SNR
- SRPI
- SUD
- SRPO
- SRPAU
- SRPPC
- SRPPX
- SRPEN
- SRPA
- SRPF

PATRIMONIO CULTURAL

- Patrimonio Cultural
- BIC
- Contorno de protección
- Patrimonio Arqueolóxico**
- API - Área de Protección Integral
- CPX - Contorno de protección de Xacemento
- Vías culturais**
- Camiño de Santiago
- Camiño Real

GRÁFICO DE FOLLAS

| | | | | | | | | | | | | | | | | | | | | | | | | | | | | | | | | | | | | | | | | | | | | | | | | | | | | | | | | | | | | | | | | | | | | | | | | | | | | | | | | | | | | | | | | | | | | | | | | | | | | | | | | | | | | | | | | | | | | | | | | | | | | | | | | | | | | | | | | |
|----|----|----|----|----|----|----|----|----|----|----|----|----|----|----|----|----|----|----|----|----|----|----|----|----|----|----|----|----|----|----|----|----|----|----|----|----|----|----|----|----|----|----|----|----|----|----|----|----|----|----|----|----|----|----|----|----|----|----|----|----|----|----|----|----|----|----|----|----|----|----|----|----|----|----|----|----|----|----|----|----|----|----|----|----|----|----|----|----|----|----|----|----|----|----|----|----|----|----|----|----|----|----|----|----|----|----|----|----|----|----|----|----|----|----|----|----|----|----|----|----|----|----|----|----|----|----|----|----|----|----|----|----|----|----|----|----|
| A1 | A2 | B1 | B2 | B3 | B4 | C1 | C2 | C3 | C4 | C5 | C6 | D1 | D2 | D3 | D4 | D5 | D6 | D7 | E1 | E2 | E3 | E4 | E5 | E6 | E7 | F1 | F2 | F3 | F4 | F5 | F6 | F7 | G1 | G2 | G3 | G4 | G5 | G6 | G7 | G8 | H1 | H2 | H3 | H4 | H5 | H6 | H7 | H8 | I1 | I2 | I3 | I4 | I5 | I6 | I7 | I8 | J1 | J2 | J3 | J4 | J5 | J6 | J7 | J8 | K1 | K2 | K3 | K4 | K5 | K6 | K7 | K8 | L1 | L2 | L3 | L4 | L5 | L6 | L7 | L8 | M1 | M2 | M3 | M4 | M5 | M6 | M7 | M8 | N1 | N2 | N3 | N4 | N5 | N6 | N7 | N8 | O1 | O2 | O3 | O4 | O5 | O6 | O7 | O8 | P1 | P2 | P3 | P4 | P5 | P6 | P7 | P8 | Q1 | Q2 | Q3 | Q4 | Q5 | Q6 | Q7 | Q8 | R1 | R2 | R3 | R4 | R5 | R6 | R7 | R8 | S1 | S2 | S3 | S4 | S5 | S6 | S7 | S8 |
|----|----|----|----|----|----|----|----|----|----|----|----|----|----|----|----|----|----|----|----|----|----|----|----|----|----|----|----|----|----|----|----|----|----|----|----|----|----|----|----|----|----|----|----|----|----|----|----|----|----|----|----|----|----|----|----|----|----|----|----|----|----|----|----|----|----|----|----|----|----|----|----|----|----|----|----|----|----|----|----|----|----|----|----|----|----|----|----|----|----|----|----|----|----|----|----|----|----|----|----|----|----|----|----|----|----|----|----|----|----|----|----|----|----|----|----|----|----|----|----|----|----|----|----|----|----|----|----|----|----|----|----|----|----|----|----|----|

REFERENCIAS AOS PLANOS DE ORDENACIÓN:
Plano SR: K4
Plano SNR: -

Fuente de datos / Fuente de datos:
- Elaboración propia / Concello de Silleda
- Elaboración propia / Concello de Silleda





Código do elemento: **13.12**

Página 167 de 473

ESCALA 1:5.000



Denominación:
Pontella no río Toxa 2
Localización: **Río Toxa, Serra**
Parroquia: **P. de Graba (Santa María)**

Coordenadas UTM:
UTM X: **558552** / UTM Y: **4725270**

Sistema de coordenadas:
Proxección: (U.T.M.) ETRS89 Zona 29N
epsg: 25829
Unidades: metros

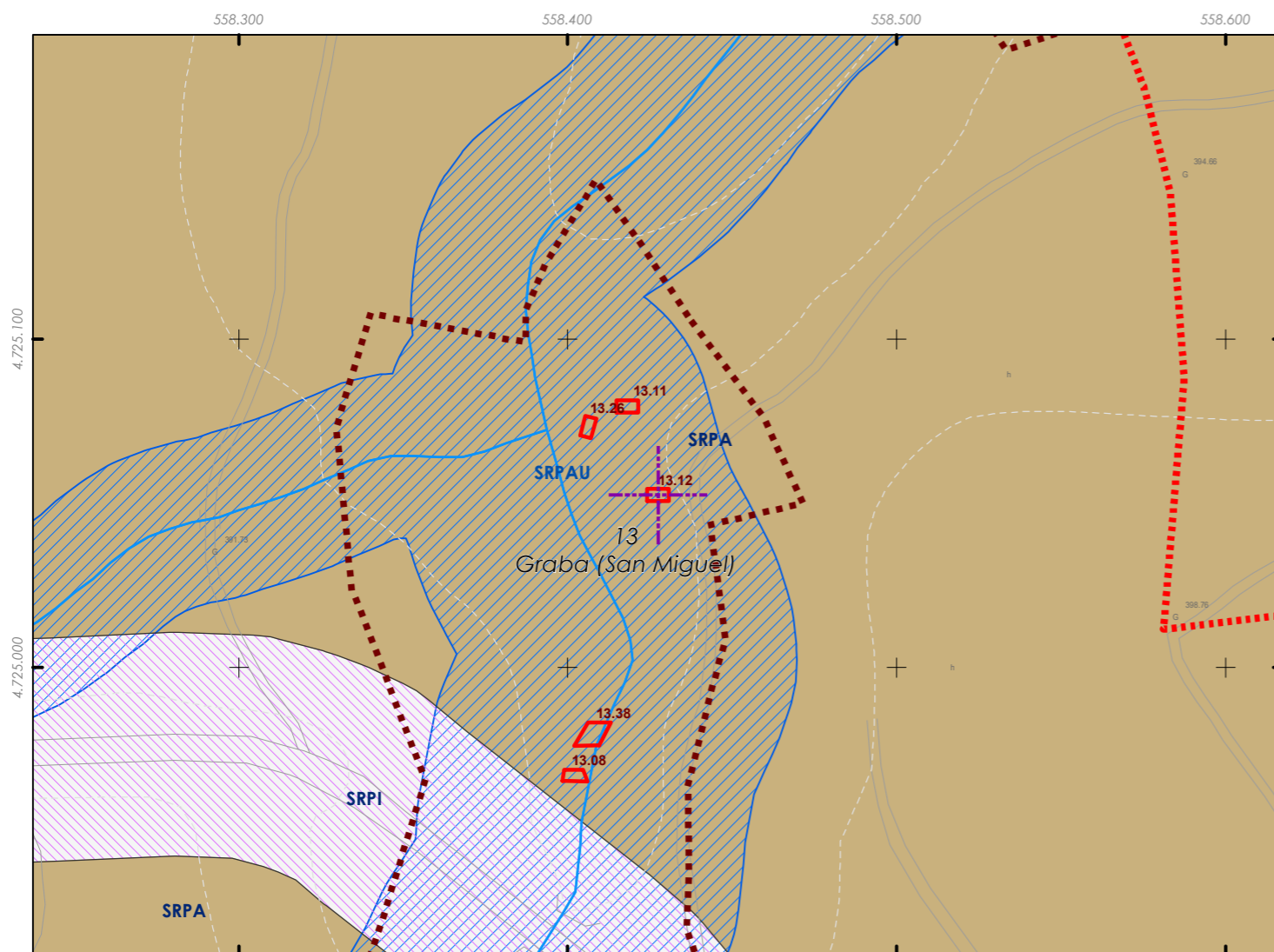
Ordenanza ou norma de aplicación:
Patrimonio cultural
Nivel de protección do ben:
Estrutural

Titularidade:
Pública
Clasificación do solo:
SRPAU, SRPA
Uso actual:
Infraestrutura

Obras permitidas:
As permitidas segundo o nivel de protección.
Determinacións para a súa conservación, rehabilitación, mellora ou recuperación:
Mellora e conservación do ben. Recuperación da contorna do mesmo.

Estado de conservación:
Regular

Descrición do ben:
Ponte tipo Pasais ou "Pontellas" con estrutura de pedra. As súas dimensións son aproximadamente de 2 metros de lonxitude e 1 metro de ancho. O ancho do río permite que se salve mediante un único van e para iso utilízanse grandes laxas de pedra apoiadas en cada extremo sobre unhas elementais "Muradelas" de cachotaría en seco. Ponte peonil, sen varanda nin elemento de protección. Situado nun ámbito formado por prados, terreos de cultivo e arboredo de ribeira.



CLASIFICACIÓN DO SOLO

- Delimitación de Solo Urbano
- SNR
- SRPI
- SUD
- SRPO
- SRPAU
- SRPPC
- SRPPX
- SRPEN
- SRPA
- SPRF

PATRIMONIO CULTURAL

- Patrimonio Cultural
- BIC
- Contorno de protección
- Patrimonio Arqueolóxico**
- API - Área de Protección Integral
- CPX - Contorno de protección de Xacemento
- Vías culturais**
- Camiño de Santiago
- Camiño Real

GRÁFICO DE FOLLAS

| | | | | | | | | | | | | | | | | | | | | | | | | | | | | | | | | | | | | | | | | | | | | | | | | | | | | | | | | | | | | | | | | | | | | | | | | | | | | | | | | | | | | | | | | | | | | | | | | | | | | | | | | | | | | | | | | | | | | | | | | | | | | | | | | | | | | | | | | |
|----|----|----|----|----|----|----|----|----|----|----|----|----|----|----|----|----|----|----|----|----|----|----|----|----|----|----|----|----|----|----|----|----|----|----|----|----|----|----|----|----|----|----|----|----|----|----|----|----|----|----|----|----|----|----|----|----|----|----|----|----|----|----|----|----|----|----|----|----|----|----|----|----|----|----|----|----|----|----|----|----|----|----|----|----|----|----|----|----|----|----|----|----|----|----|----|----|----|----|----|----|----|----|----|----|----|----|----|----|----|----|----|----|----|----|----|----|----|----|----|----|----|----|----|----|----|----|----|----|----|----|----|----|----|----|----|----|
| A1 | A2 | B1 | B2 | B3 | B4 | C1 | C2 | C3 | C4 | C5 | C6 | D1 | D2 | D3 | D4 | D5 | D6 | D7 | E1 | E2 | E3 | E4 | E5 | E6 | E7 | F1 | F2 | F3 | F4 | F5 | F6 | F7 | G1 | G2 | G3 | G4 | G5 | G6 | G7 | G8 | H1 | H2 | H3 | H4 | H5 | H6 | H7 | H8 | I1 | I2 | I3 | I4 | I5 | I6 | I7 | I8 | J1 | J2 | J3 | J4 | J5 | J6 | J7 | J8 | K1 | K2 | K3 | K4 | K5 | K6 | K7 | K8 | L1 | L2 | L3 | L4 | L5 | L6 | L7 | L8 | M1 | M2 | M3 | M4 | M5 | M6 | M7 | M8 | N1 | N2 | N3 | N4 | N5 | N6 | N7 | N8 | O1 | O2 | O3 | O4 | O5 | O6 | O7 | O8 | P1 | P2 | P3 | P4 | P5 | P6 | P7 | P8 | Q1 | Q2 | Q3 | Q4 | Q5 | Q6 | Q7 | Q8 | R1 | R2 | R3 | R4 | R5 | R6 | R7 | R8 | S1 | S2 | S3 | S4 | S5 | S6 | S7 | S8 |
|----|----|----|----|----|----|----|----|----|----|----|----|----|----|----|----|----|----|----|----|----|----|----|----|----|----|----|----|----|----|----|----|----|----|----|----|----|----|----|----|----|----|----|----|----|----|----|----|----|----|----|----|----|----|----|----|----|----|----|----|----|----|----|----|----|----|----|----|----|----|----|----|----|----|----|----|----|----|----|----|----|----|----|----|----|----|----|----|----|----|----|----|----|----|----|----|----|----|----|----|----|----|----|----|----|----|----|----|----|----|----|----|----|----|----|----|----|----|----|----|----|----|----|----|----|----|----|----|----|----|----|----|----|----|----|----|----|

REFERENCIAS AOS PLANOS DE ORDENACIÓN:
Plano SR: K4
Plano SNR: -

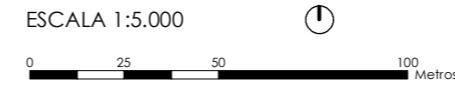
Fuente de datos / Fuente de datos:
- Elaboración propia / Concello de Silleda
- Elaboración propia / Concello de Silleda





Código do elemento: **13.13**

Página 168 de 473



Denominación:
Pontella e Pasais no río Toxa 3
Localización: **Río Toxa, Pedrouzo**
Parroquia: **P. de Graba (Santa María)**

Coordenadas UTM:
UTM X: **558213** / UTM Y: **4724590**
Sistema de coordenadas:
Proxección: (U.T.M.) ETRS89 Zona 29N
epsg: 25829
Unidades: metros

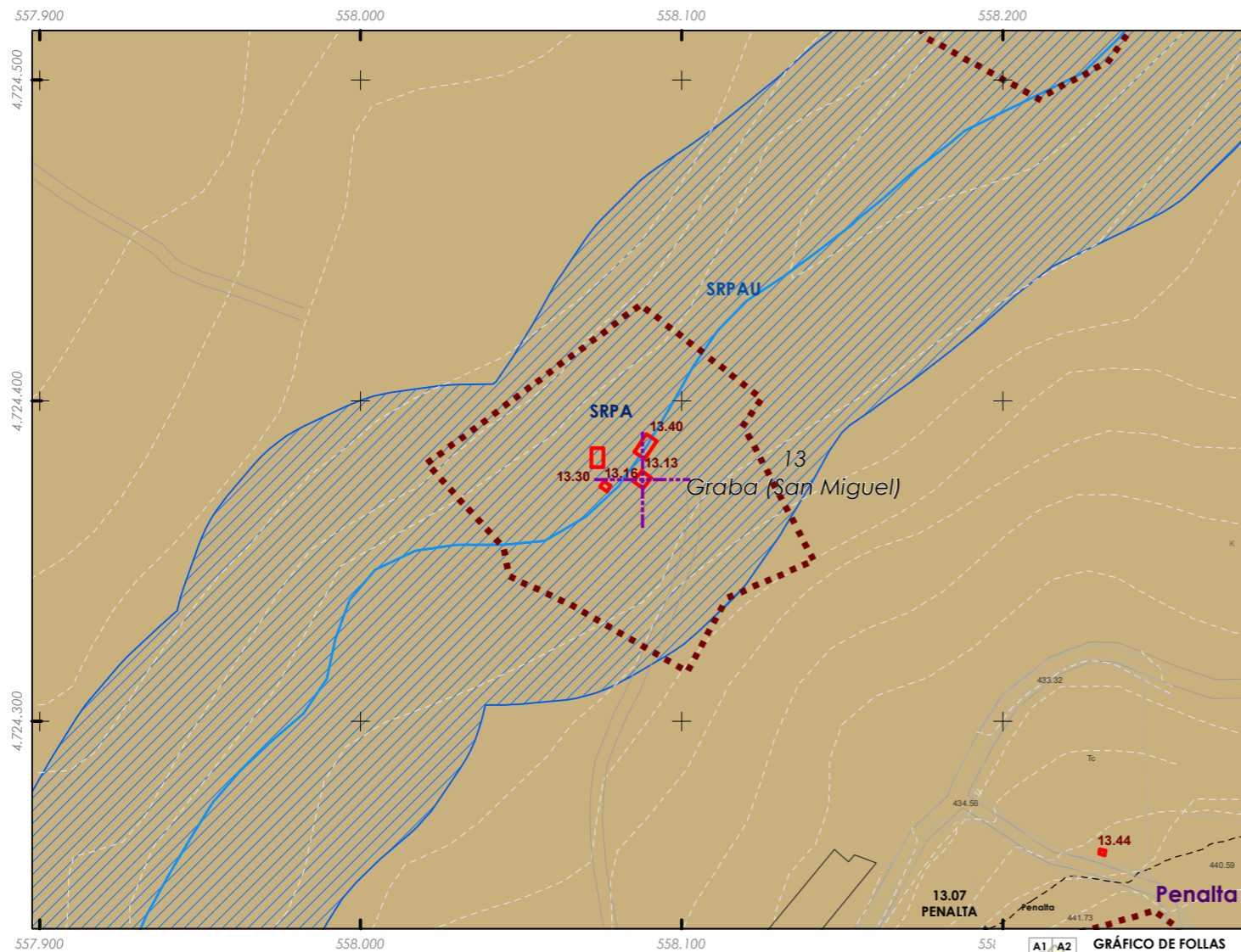
Ordenanza ou norma de aplicación:
Patrimonio cultural
Nivel de protección do ben:
Estrutural

Titularidade:
Pública
Clasificación do solo:
SRPAU, SRPA
Uso actual:
Infraestrutura

Obras permitidas:
As permitidas segundo o nivel de protección.
Determinacións para a súa conservación, rehabilitación, mellora ou recuperación:
Mellora e conservación do ben. Recuperación da contorna do mesmo.

Estado de conservación:
Regular

Descrición do ben:
Debido ao ancho do río, sálvase a distancia mediante a pontella e uns pasais. Pontella con estrutura de pedra e cun único van, para iso utilízase unha gran laxa de pedra apoiada en cada extremo sobre unhas elementais "Muradelas" de cachotaría en seco; a continuación da pontella, colócanse uns pasais, que consisten nunhas pedras máis ou menos traballadas, que sobresaen por enriba da auga para salvar a corrente. Ponte peonil, sen varanda nin elemento de protección. Situado nun ámbito formado por prados, terreos de cultivo e arboredo de ribeira.



CLASIFICACIÓN DO SOLO

- Delimitación de Solo Urbano
- SNR
- SRPI
- SUD
- SRPO
- SRPAU
- SRPPC
- SRPPX
- SRPEN
- SRPA
- SPRF

PATRIMONIO CULTURAL

- Patrimonio Cultural
- BIC
- Contorno de protección
- Patrimonio Arqueolóxico**
- API - Área de Protección Integral
- CPX - Contorno de protección de Xacemento
- Vías culturais**
- Camiño de Santiago
- *** Camiño Real

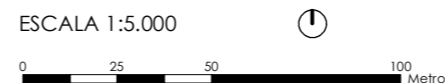
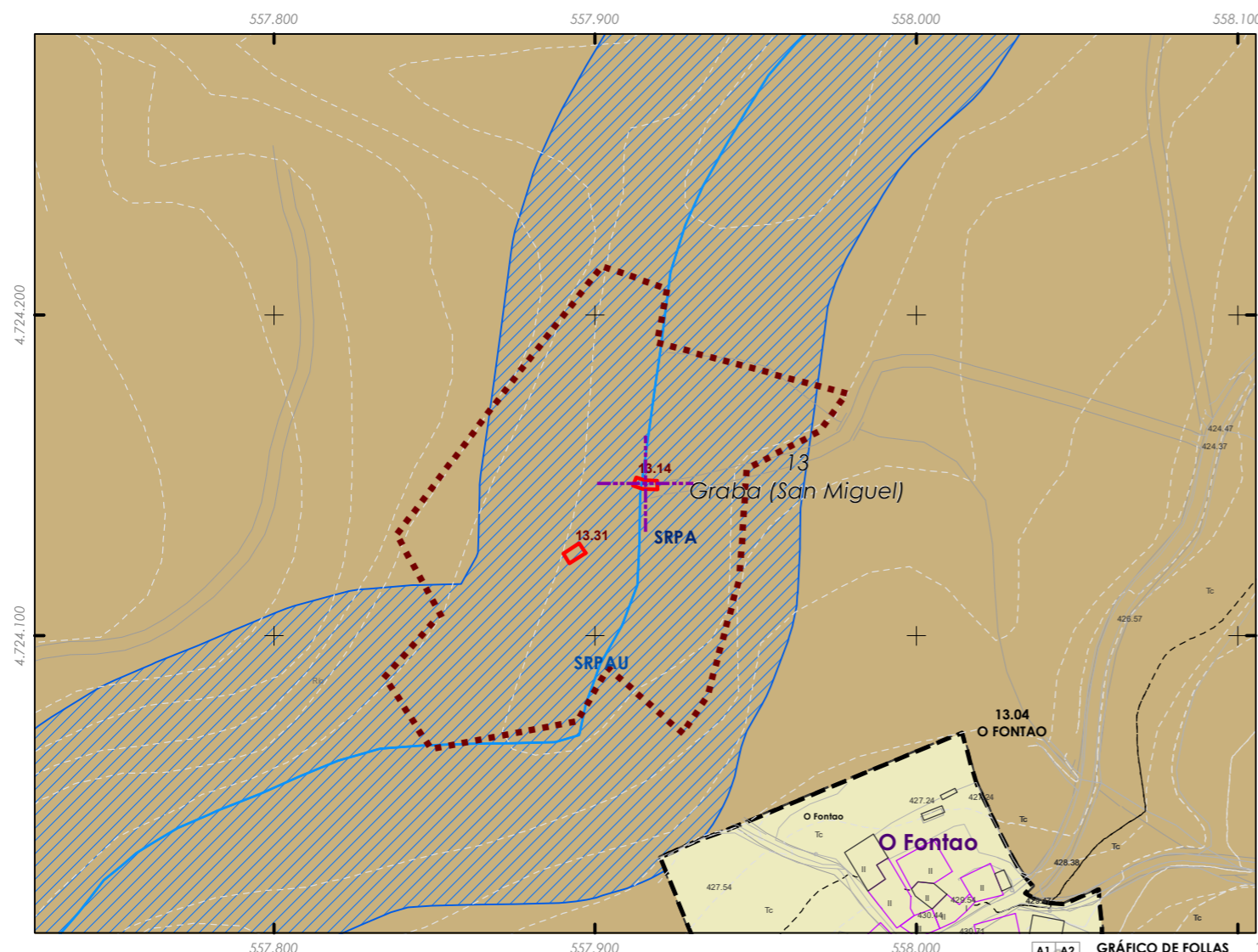
GRÁFICO DE FOLLAS

| | | | | | | | |
|----|----|----|----|----|----|----|----|
| A1 | A2 | A3 | A4 | A5 | A6 | A7 | A8 |
| B1 | B2 | B3 | B4 | B5 | B6 | B7 | B8 |
| C1 | C2 | C3 | C4 | C5 | C6 | C7 | C8 |
| D1 | D2 | D3 | D4 | D5 | D6 | D7 | D8 |
| E1 | E2 | E3 | E4 | E5 | E6 | E7 | E8 |
| F1 | F2 | F3 | F4 | F5 | F6 | F7 | F8 |
| G1 | G2 | G3 | G4 | G5 | G6 | G7 | G8 |
| H1 | H2 | H3 | H4 | H5 | H6 | H7 | H8 |
| I1 | I2 | I3 | I4 | I5 | I6 | I7 | I8 |
| J1 | J2 | J3 | J4 | J5 | J6 | J7 | J8 |
| K1 | K2 | K3 | K4 | K5 | K6 | K7 | K8 |
| L1 | L2 | L3 | L4 | L5 | L6 | L7 | L8 |
| M1 | M2 | M3 | M4 | M5 | M6 | M7 | M8 |
| N1 | N2 | N3 | N4 | N5 | N6 | N7 | N8 |
| O1 | O2 | O3 | O4 | O5 | O6 | O7 | O8 |
| P1 | P2 | P3 | P4 | P5 | P6 | P7 | P8 |
| Q1 | Q2 | Q3 | Q4 | Q5 | Q6 | Q7 | Q8 |
| R1 | R2 | R3 | R4 | R5 | R6 | R7 | R8 |
| S1 | S2 | S3 | S4 | S5 | S6 | S7 | S8 |

REFERENCIAS AOS PLANOS DE ORDENACIÓN:
Plano SR: L4
Plano SNR: 032/193

Fuente de datos / Fuente de datos:
- Elaboración propia / Concello de Silleda
- Elaboración propia / Concello de Silleda





Denominación:
Pontella no río Toxa 4

Localización: **Río Toxa, O Fontao**

Parroquia: **P. de Graba (Santa María)**

Coordenadas UTM:
UTM X: **558041** / UTM Y: **4724360**

Sistema de coordenadas:
Proyección: (U.T.M.) ETRS89 Zona 29N
epsg: 25829
Unidades: metros

Ordenanza ou norma de aplicación:
Patrimonio cultural

Nivel de protección do ben:
Estrutural

Titularidade:
Pública

Clasificación do solo:
SRPAU, SRPA

Uso actual:
Infraestrutura

Obras permitidas:
As permitidas segundo o nivel de protección.

Determinacións para a súa conservación, rehabilitación, mellora ou recuperación:
Mellora e conservación do ben. Recuperación da contorna do mesmo.

Estado de conservación:
Regular

Descrición do ben:
Construción para salvar a canle de saída do muíño con estrutura de pedra. As súas dimensións son aproximadamente de 3 metros de lonxitude e 1 metro de ancho. O ancho do río permite que se salve mediante un único van e para iso utilízase unha gran laxa de pedra apoiada en cada extremo sobre unhas elementais Muradelas de cachotaría en seco. Ponte peonil sen varanda nin elemento de protección. O ámbito que o rodea está abandonado e illado. Situado nas proximidades dun muíño e nunha paraxe formada por prados, terreos de cultivo e arboredo de ribeira

CLASIFICACIÓN DO SOLO

- Delimitación de Solo Urbano
- SNR
- SRPI
- SUD
- SRPO
- SRPAU
- SRPPC
- SRPPX
- SRPEN
- SRPA
- SPRF

PATRIMONIO CULTURAL

- Patrimonio Cultural
- BIC
- Contorno de protección
- Patrimonio Arqueolóxico**
- API - Área de Protección Integral
- CPX - Contorno de protección de Xacemento
- Vías culturais**
- Camiño de Santiago
- Camiño Real

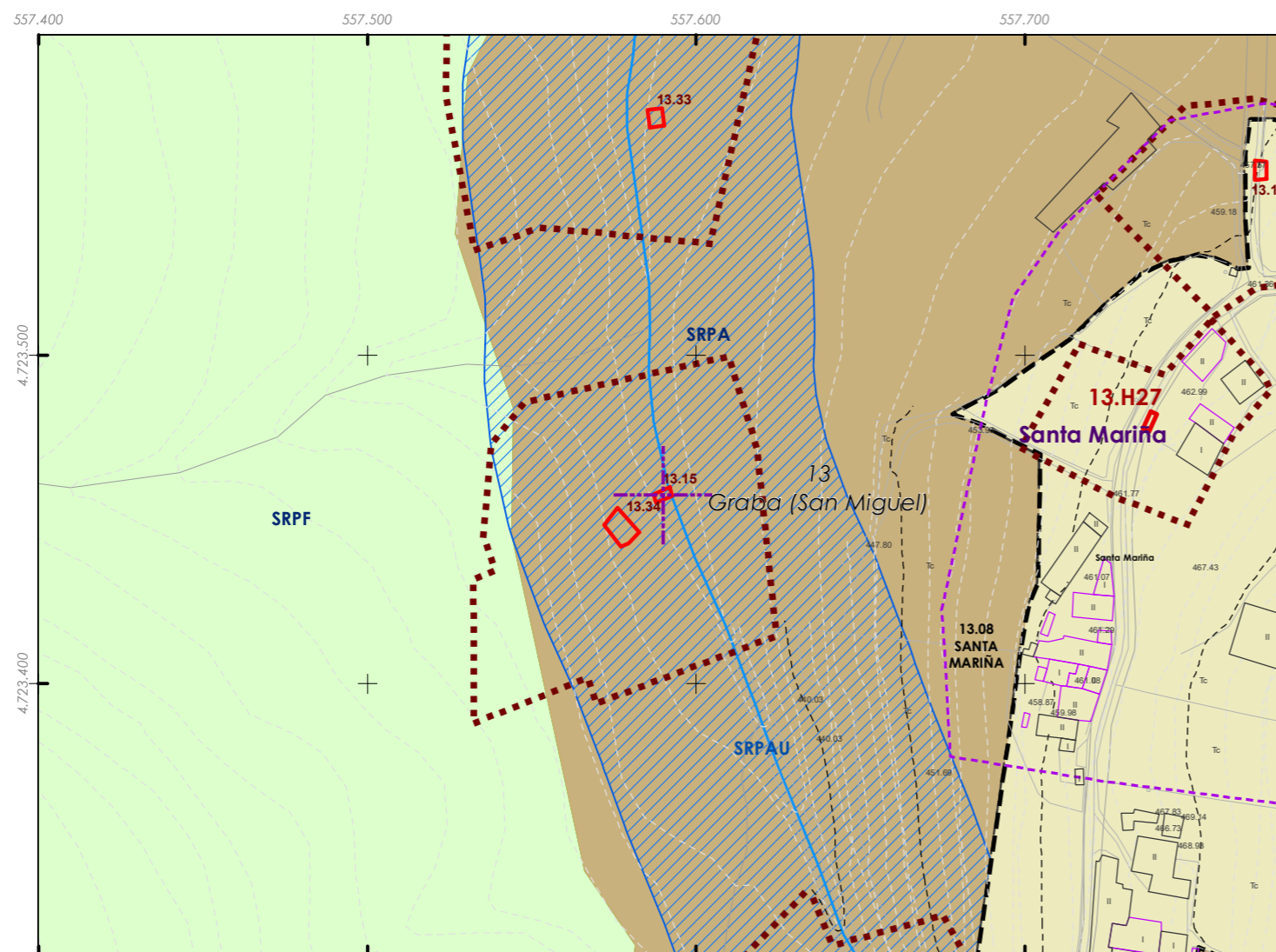
GRÁFICO DE FOLLAS

| | | | | | | | | | | | | | | | | | | | | | | | | | | | | | | | | | | | | | | | | | | | | | | | | | | | | | | | | | | | | | | | | | | | | | | | | | | | | | | | | | | | | | | | | | | | | | | | | | | | | | | | | | | | | | | | | | | | | | | | | | | | | | | | | | | | | | | | | |
|----|----|----|----|----|----|----|----|----|----|----|----|----|----|----|----|----|----|----|----|----|----|----|----|----|----|----|----|----|----|----|----|----|----|----|----|----|----|----|----|----|----|----|----|----|----|----|----|----|----|----|----|----|----|----|----|----|----|----|----|----|----|----|----|----|----|----|----|----|----|----|----|----|----|----|----|----|----|----|----|----|----|----|----|----|----|----|----|----|----|----|----|----|----|----|----|----|----|----|----|----|----|----|----|----|----|----|----|----|----|----|----|----|----|----|----|----|----|----|----|----|----|----|----|----|----|----|----|----|----|----|----|----|----|----|----|----|
| A1 | A2 | B1 | B2 | B3 | B4 | C1 | C2 | C3 | C4 | C5 | C6 | D1 | D2 | D3 | D4 | D5 | D6 | D7 | E1 | E2 | E3 | E4 | E5 | E6 | E7 | F1 | F2 | F3 | F4 | F5 | F6 | F7 | G1 | G2 | G3 | G4 | G5 | G6 | G7 | G8 | H1 | H2 | H3 | H4 | H5 | H6 | H7 | H8 | I1 | I2 | I3 | I4 | I5 | I6 | I7 | I8 | J1 | J2 | J3 | J4 | J5 | J6 | J7 | J8 | K1 | K2 | K3 | K4 | K5 | K6 | K7 | K8 | L1 | L2 | L3 | L4 | L5 | L6 | L7 | L8 | M1 | M2 | M3 | M4 | M5 | M6 | M7 | M8 | N1 | N2 | N3 | N4 | N5 | N6 | N7 | N8 | O1 | O2 | O3 | O4 | O5 | O6 | O7 | O8 | P1 | P2 | P3 | P4 | P5 | P6 | P7 | P8 | Q1 | Q2 | Q3 | Q4 | Q5 | Q6 | Q7 | Q8 | R1 | R2 | R3 | R4 | R5 | R6 | R7 | R8 | S1 | S2 | S3 | S4 | S5 | S6 | S7 | S8 |
|----|----|----|----|----|----|----|----|----|----|----|----|----|----|----|----|----|----|----|----|----|----|----|----|----|----|----|----|----|----|----|----|----|----|----|----|----|----|----|----|----|----|----|----|----|----|----|----|----|----|----|----|----|----|----|----|----|----|----|----|----|----|----|----|----|----|----|----|----|----|----|----|----|----|----|----|----|----|----|----|----|----|----|----|----|----|----|----|----|----|----|----|----|----|----|----|----|----|----|----|----|----|----|----|----|----|----|----|----|----|----|----|----|----|----|----|----|----|----|----|----|----|----|----|----|----|----|----|----|----|----|----|----|----|----|----|----|

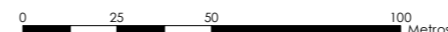
REFERENCIAS AOS PLANOS DE ORDENACIÓN:
Plano SR: L4
Plano SNR: 031/193

Fuente de datos / Fuente de datos:
- Elaboración propia / Concello de Silleda
- Elaboración propia / Concello de Silleda





ESCALA 1:5.000



Código do elemento: **13.15**

Página 170 de 473

Denominación:
Pontella no río Toxa 5
Localización: **Río Toxa, Santa Mariña**
Parroquia: **P. de Graba (Santa María)**

Coordenadas UTM:
UTM X: **557715** / UTM Y: **4723670**
Sistema de coordenadas:
Proxección: (U.T.M.) ETRS89 Zona 29N
epsg: 25829
Unidades: metros

Ordenanza ou norma de aplicación:
Patrimonio cultural
Nivel de protección do ben:
Estrutural

Titularidade:
Pública
Clasificación do solo:
SRPAU, SRPA
Uso actual:
Infraestrutura

Obras permitidas:
As permitidas segundo o nivel de protección.
Determinacións para a súa conservación, rehabilitación, mellora ou recuperación:
Mellora e conservación do ben. Recuperación da contorna do mesmo.

Estado de conservación:
Malo

Descrición do ben:
Pontella sobre o Río Toxa. As súas dimensións son aproximadamente de 3 metros de lonxitude e 1 metro de ancho. O ancho do río permite que se salve mediante un único van e para iso utilízase unha gran laxa de pedra apoiada en cada extremo sobre "Muradela" de cachotaría en seco. Ponte peonil con varanda como elemento de protección. Ámbito illado formado por prados, terreos de cultivo e arboredo de ribeira.

CLASIFICACIÓN DO SOLO

- Delimitación de Solo Urbano
- SNR
- SRPI
- SUD
- SRPO
- SRPAU
- SRPPC
- SRPPX
- SRPEN
- SRPA
- SRPF

PATRIMONIO CULTURAL


- Patrimonio Cultural
- BIC
- Contorno de protección
- Patrimonio Arqueolóxico
- API - Área de Protección Integral
- CPX - Contorno de protección de Xacemento
- Vías culturais
- Camiño de Santiago
- Camiño Real

GRÁFICO DE FOLLAS

| | | | | | | | | | | | | | | | | | | | | | | | | | | | | | | | | | | | | | | | | | | | | | | | | | | | | | | | | | | | | | | | | | | | | | | | | | | | | | | | | | | | | | | | | | | | | | | | | | | | | | | | | | | | | | | | | | | | | | | | | | | | | | | | | | | | | | | | | |
|----|----|----|----|----|----|----|----|----|----|----|----|----|----|----|----|----|----|----|----|----|----|----|----|----|----|----|----|----|----|----|----|----|----|----|----|----|----|----|----|----|----|----|----|----|----|----|----|----|----|----|----|----|----|----|----|----|----|----|----|----|----|----|----|----|----|----|----|----|----|----|----|----|----|----|----|----|----|----|----|----|----|----|----|----|----|----|----|----|----|----|----|----|----|----|----|----|----|----|----|----|----|----|----|----|----|----|----|----|----|----|----|----|----|----|----|----|----|----|----|----|----|----|----|----|----|----|----|----|----|----|----|----|----|----|----|----|
| A1 | A2 | B1 | B2 | B3 | B4 | C1 | C2 | C3 | C4 | C5 | C6 | D1 | D2 | D3 | D4 | D5 | D6 | D7 | E1 | E2 | E3 | E4 | E5 | E6 | E7 | F1 | F2 | F3 | F4 | F5 | F6 | F7 | G1 | G2 | G3 | G4 | G5 | G6 | G7 | G8 | H1 | H2 | H3 | H4 | H5 | H6 | H7 | H8 | I1 | I2 | I3 | I4 | I5 | I6 | I7 | I8 | J1 | J2 | J3 | J4 | J5 | J6 | J7 | J8 | K1 | K2 | K3 | K4 | K5 | K6 | K7 | K8 | L1 | L2 | L3 | L4 | L5 | L6 | L7 | L8 | M1 | M2 | M3 | M4 | M5 | M6 | M7 | M8 | N1 | N2 | N3 | N4 | N5 | N6 | N7 | N8 | O1 | O2 | O3 | O4 | O5 | O6 | O7 | O8 | P1 | P2 | P3 | P4 | P5 | P6 | P7 | P8 | Q1 | Q2 | Q3 | Q4 | Q5 | Q6 | Q7 | Q8 | R1 | R2 | R3 | R4 | R5 | R6 | R7 | R8 | S1 | S2 | S3 | S4 | S5 | S6 | S7 | S8 |
|----|----|----|----|----|----|----|----|----|----|----|----|----|----|----|----|----|----|----|----|----|----|----|----|----|----|----|----|----|----|----|----|----|----|----|----|----|----|----|----|----|----|----|----|----|----|----|----|----|----|----|----|----|----|----|----|----|----|----|----|----|----|----|----|----|----|----|----|----|----|----|----|----|----|----|----|----|----|----|----|----|----|----|----|----|----|----|----|----|----|----|----|----|----|----|----|----|----|----|----|----|----|----|----|----|----|----|----|----|----|----|----|----|----|----|----|----|----|----|----|----|----|----|----|----|----|----|----|----|----|----|----|----|----|----|----|----|

REFERENCIAS AOS PLANOS DE ORDENACIÓN:
Plano SR: M4
Plano SNR: 019/193

Fuente de datos / Fuente de datos:
- Elaboración propia / Concello de Silleda
- Elaboración propia / Concello de Silleda





Código do elemento: **13.16**

Página 171 de 473

ESCALA 1:5.000
0 25 50 100 Metros

Denominación:
Poldras no río Toxa
Localización: **Río Toxa, Pedrouzo**
Parroquia: **P. de Graba (Santa María)**

Coordenadas UTM:
UTM X: **558201** / UTM Y: **4724590**
Sistema de coordenadas:
Proxección: (U.T.M.) ETRS89 Zona 29N
epsg: 25829
Unidades: metros

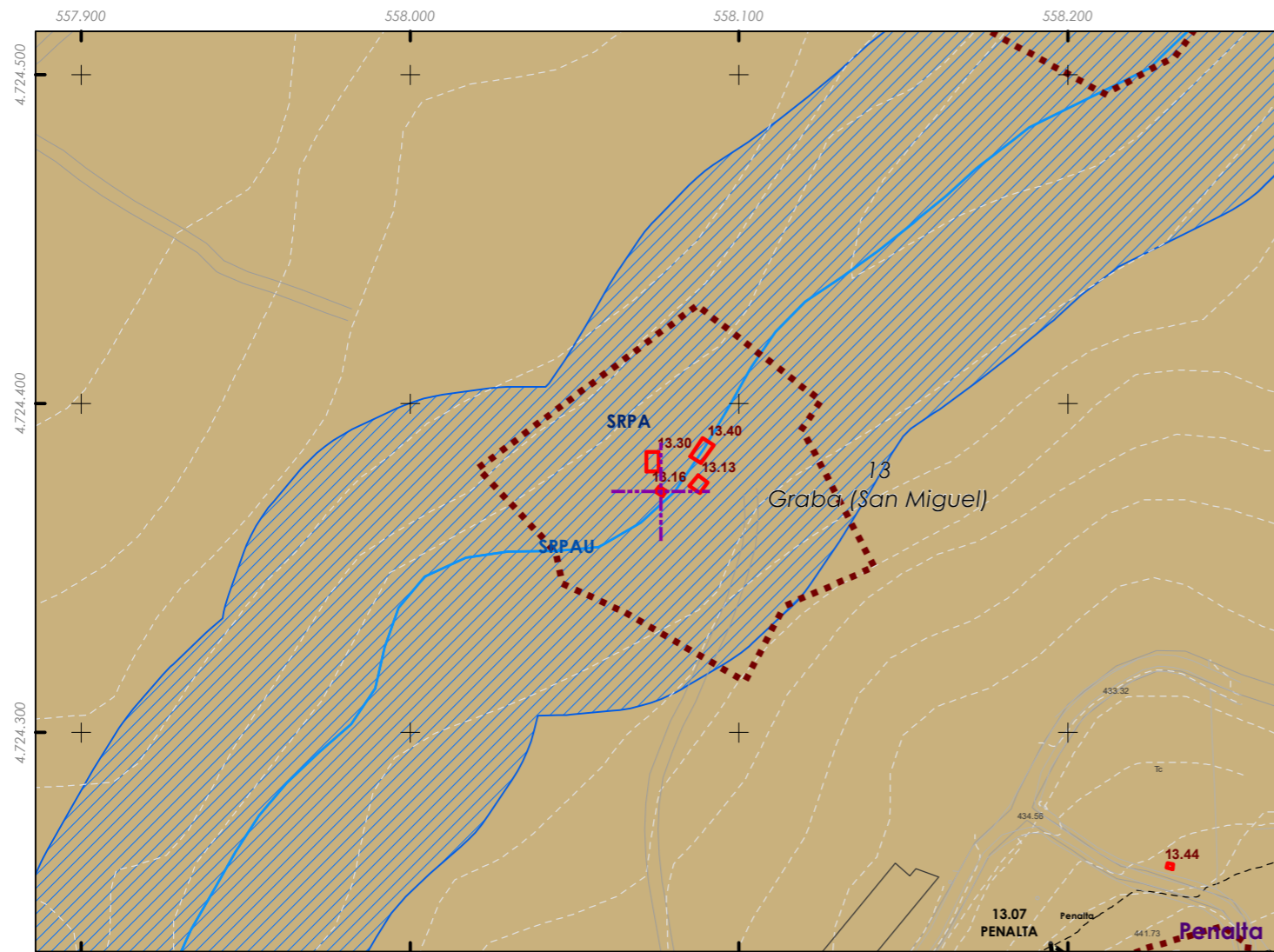
Ordenanza ou norma de aplicación:
Patrimonio cultural
Nivel de protección do ben:
Estrutural

Titularidade:
Pública
Clasificación do solo:
SRPAU, SRPA
Uso actual:
Sen uso

Obras permitidas:
As permitidas segundo o nivel de protección.
Determinacións para a súa conservación, rehabilitación, mellora ou recuperación:
Mellora e conservación do ben. Recuperación da contorna do mesmo.

Estado de conservación:
Malo

Descrición do ben:
Ponte de realizado mediante Poldras ou "Espoldras" que sobresaen do curso da auga. Utilizado para salvar un regato de pouco caudal e reducida anchura. Consta da colocación duns bloques de pedra máis ou menos prismáticos de 60 x 60 centímetros aproximadamente, aliñados e separados entre si á distancia do paso dunha persoa, deixando pasar a auga entre elas e sobresaíndo da mesma entre 20 y 40 centímetros. Situado nunha paraxe formada por prados, terreos de cultivo e arboredo de ribeira.



CLASIFICACIÓN DO SOLO

- Delimitación de Solo Urbano
- SNR
- SRPI
- SUD
- SRPO
- SRPAU
- SRPPC
- SRPPX
- SRPEN
- SRPA
- SPRF

PATRIMONIO CULTURAL

- Patrimonio Cultural
- BIC
- Contorno de protección
- Patrimonio Arqueolóxico**
- API - Área de Protección Integral
- CPX - Contorno de protección de Xacemento
- Vías culturais**
- Camiño de Santiago
- Camiño Real

GRÁFICO DE FOLLAS

| | | | | | | | | | | | | | | | | | | | | | | | | | | | | | | | | | | | | | | | | | | | | | | | | | | | | | | | | | | | | | | | | | | | | | | | | | | | | | | | | | | | | | | | | | | | | | | | | | | | | | | | | | | | | | | | | | | | | | | | | | | | | | | | | | | | | | | | | |
|----|----|----|----|----|----|----|----|----|----|----|----|----|----|----|----|----|----|----|----|----|----|----|----|----|----|----|----|----|----|----|----|----|----|----|----|----|----|----|----|----|----|----|----|----|----|----|----|----|----|----|----|----|----|----|----|----|----|----|----|----|----|----|----|----|----|----|----|----|----|----|----|----|----|----|----|----|----|----|----|----|----|----|----|----|----|----|----|----|----|----|----|----|----|----|----|----|----|----|----|----|----|----|----|----|----|----|----|----|----|----|----|----|----|----|----|----|----|----|----|----|----|----|----|----|----|----|----|----|----|----|----|----|----|----|----|----|
| A1 | A2 | B1 | B2 | B3 | B4 | C1 | C2 | C3 | C4 | C5 | C6 | D1 | D2 | D3 | D4 | D5 | D6 | D7 | E1 | E2 | E3 | E4 | E5 | E6 | E7 | F1 | F2 | F3 | F4 | F5 | F6 | F7 | G1 | G2 | G3 | G4 | G5 | G6 | G7 | G8 | H1 | H2 | H3 | H4 | H5 | H6 | H7 | H8 | I1 | I2 | I3 | I4 | I5 | I6 | I7 | I8 | J1 | J2 | J3 | J4 | J5 | J6 | J7 | J8 | K1 | K2 | K3 | K4 | K5 | K6 | K7 | K8 | L1 | L2 | L3 | L4 | L5 | L6 | L7 | L8 | M1 | M2 | M3 | M4 | M5 | M6 | M7 | M8 | N1 | N2 | N3 | N4 | N5 | N6 | N7 | N8 | O1 | O2 | O3 | O4 | O5 | O6 | O7 | O8 | P1 | P2 | P3 | P4 | P5 | P6 | P7 | P8 | Q1 | Q2 | Q3 | Q4 | Q5 | Q6 | Q7 | Q8 | R1 | R2 | R3 | R4 | R5 | R6 | R7 | R8 | S1 | S2 | S3 | S4 | S5 | S6 | S7 | S8 |
|----|----|----|----|----|----|----|----|----|----|----|----|----|----|----|----|----|----|----|----|----|----|----|----|----|----|----|----|----|----|----|----|----|----|----|----|----|----|----|----|----|----|----|----|----|----|----|----|----|----|----|----|----|----|----|----|----|----|----|----|----|----|----|----|----|----|----|----|----|----|----|----|----|----|----|----|----|----|----|----|----|----|----|----|----|----|----|----|----|----|----|----|----|----|----|----|----|----|----|----|----|----|----|----|----|----|----|----|----|----|----|----|----|----|----|----|----|----|----|----|----|----|----|----|----|----|----|----|----|----|----|----|----|----|----|----|----|

REFERENCIAS AOS PLANOS DE ORDENACIÓN:
Plano SR: L4
Plano SNR: 032/193

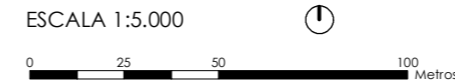
Fonte de datos / Fuente de datos:
- Elaboración propia / Concello de Silleda
- Elaboración propia / Concello de Silleda





Código do elemento: **13.17**

Página 172 de 473



Denominación:
Fonte en Santa Mariña
Localización: **Santa Mariña**
Parroquia: **P. de Graba (Santa María)**

Coordenadas UTM:
UTM X: **557896** / UTM Y: **4723770**
Sistema de coordenadas:
Proxección: (U.T.M.) ETRS89 Zona 29N
epsg: 25829
Unidades: metros

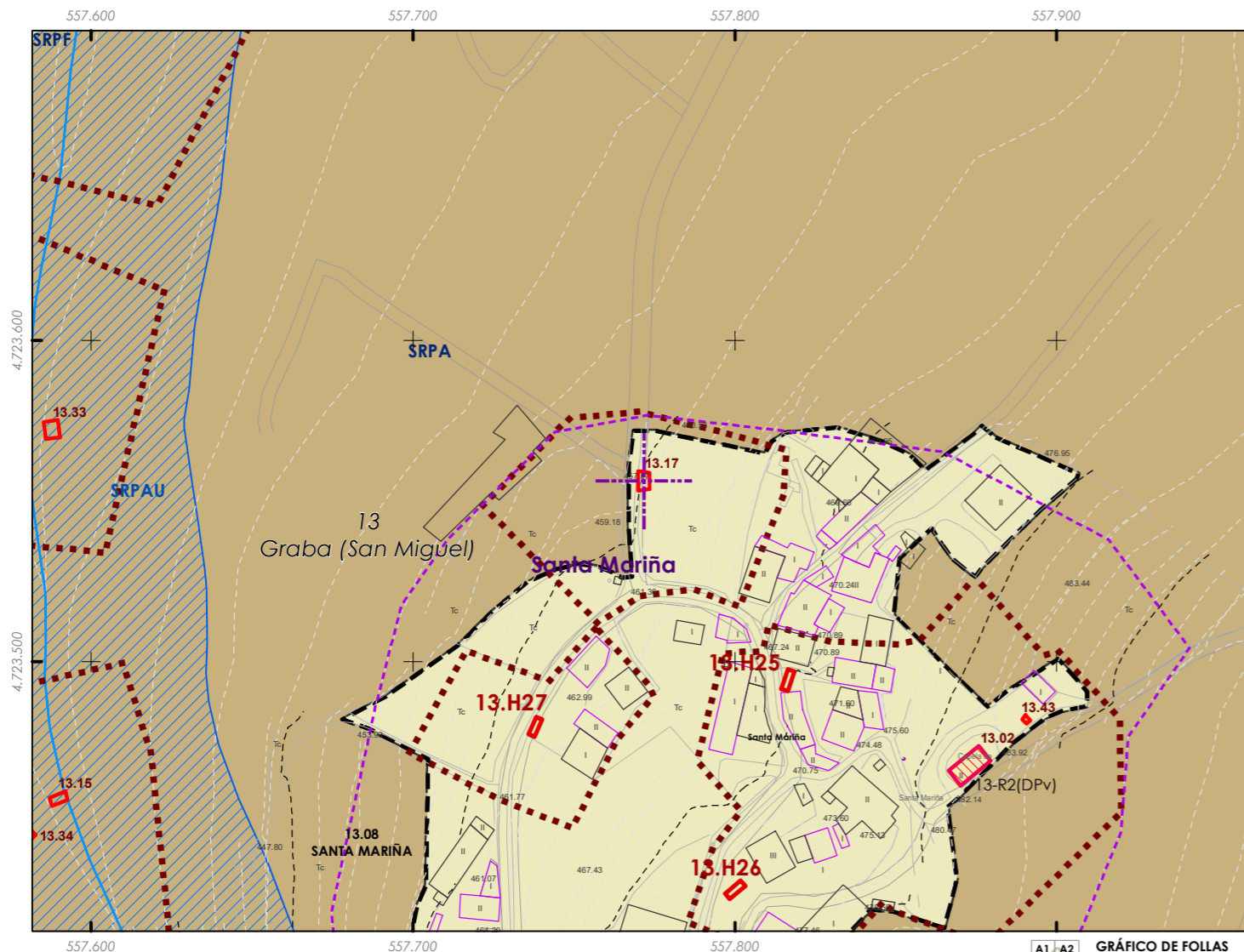
Ordenanza ou norma de aplicación:
Patrimonio cultural
Nivel de protección do ben:
Estrutural

Titularidade:
Pública
Clasificación do solo:
SNR
Uso actual:
Fonte

Obras permitidas:
As permitidas segundo o nivel de protección.
Determinacións para a súa conservación, rehabilitación, mellora ou recuperación:
Mellora e conservación do ben. Recuperación da contorna do mesmo.

Estado de conservación:
Regular

Descrición do ben:
Sinxela construción que aproveita a abundancia de auga para o abastecemento e consumo humano. Pertence ao grupo de fontes de cano. Consta dun muro de cachotaría que a encabeza e dun cano lixeiramente inclinado, este conduce a auga ao exterior procedente da boca da mina. A auga é vertida nunha pequena pila totalmente cuberta de vexetación. Está situada ao bordo da estrada local que pasa polo núcleo. Ámbito rural formado por prados, terreos de cultivo, e edificacións illadas tanto tradicionais como de nova construción



CLASIFICACIÓN DO SOLO

- Delimitación de Solo Urbano
- SRPPC
- SNR
- SRPPX
- SRPI
- SRPEN
- SUD
- SRPA
- SRPO
- SRPF
- SRPAU

PATRIMONIO CULTURAL

- Patrimonio Cultural
- BIC
- Contorno de protección
- Patrimonio Arqueolóxico
- API - Área de Protección Integral
- CPX - Contorno de protección de Xacemento
- Vías culturais
- Camiño de Santiago
- Camiño Real

GRÁFICO DE FOLLAS

| | | | | | | | | | | | | | | | | | | | | | | | | | | | | | | | | | | | | | | | | | | | | | | | | | | | | | | | | | | | | | | | | | | | | | | | | | | | | | | | | | | | | | | | | | | | | | | | | | | | | | | | | | | | | | | | | | | | | | | | | | | | | | | | | | | | | | | | | |
|----|----|----|----|----|----|----|----|----|----|----|----|----|----|----|----|----|----|----|----|----|----|----|----|----|----|----|----|----|----|----|----|----|----|----|----|----|----|----|----|----|----|----|----|----|----|----|----|----|----|----|----|----|----|----|----|----|----|----|----|----|----|----|----|----|----|----|----|----|----|----|----|----|----|----|----|----|----|----|----|----|----|----|----|----|----|----|----|----|----|----|----|----|----|----|----|----|----|----|----|----|----|----|----|----|----|----|----|----|----|----|----|----|----|----|----|----|----|----|----|----|----|----|----|----|----|----|----|----|----|----|----|----|----|----|----|----|
| A1 | A2 | B1 | B2 | B3 | B4 | C1 | C2 | C3 | C4 | C5 | C6 | D1 | D2 | D3 | D4 | D5 | D6 | D7 | E1 | E2 | E3 | E4 | E5 | E6 | E7 | F1 | F2 | F3 | F4 | F5 | F6 | F7 | G1 | G2 | G3 | G4 | G5 | G6 | G7 | G8 | H1 | H2 | H3 | H4 | H5 | H6 | H7 | H8 | I1 | I2 | I3 | I4 | I5 | I6 | I7 | I8 | J1 | J2 | J3 | J4 | J5 | J6 | J7 | J8 | K1 | K2 | K3 | K4 | K5 | K6 | K7 | K8 | L1 | L2 | L3 | L4 | L5 | L6 | L7 | L8 | M1 | M2 | M3 | M4 | M5 | M6 | M7 | M8 | N1 | N2 | N3 | N4 | N5 | N6 | N7 | N8 | O1 | O2 | O3 | O4 | O5 | O6 | O7 | O8 | P1 | P2 | P3 | P4 | P5 | P6 | P7 | P8 | Q1 | Q2 | Q3 | Q4 | Q5 | Q6 | Q7 | Q8 | R1 | R2 | R3 | R4 | R5 | R6 | R7 | R8 | S1 | S2 | S3 | S4 | S5 | S6 | S7 | S8 |
|----|----|----|----|----|----|----|----|----|----|----|----|----|----|----|----|----|----|----|----|----|----|----|----|----|----|----|----|----|----|----|----|----|----|----|----|----|----|----|----|----|----|----|----|----|----|----|----|----|----|----|----|----|----|----|----|----|----|----|----|----|----|----|----|----|----|----|----|----|----|----|----|----|----|----|----|----|----|----|----|----|----|----|----|----|----|----|----|----|----|----|----|----|----|----|----|----|----|----|----|----|----|----|----|----|----|----|----|----|----|----|----|----|----|----|----|----|----|----|----|----|----|----|----|----|----|----|----|----|----|----|----|----|----|----|----|----|

REFERENCIAS AOS PLANOS DE ORDENACIÓN:
Plano SR: M4
Plano SNR: 019/193

Fonte de datos / Fuente de datos:
- Elaboración propia / Concello de Silleda
- Elaboración propia / Concello de Silleda

