

CLASIFICACIÓN DO SOLO

SOLO URBANO

- S.U. (Solo Urbano Residencial)
- API-1 (Area Plan. Incorporado)

SOLO DE NÚCLEO RURAL

- Delimitación de núcleo rural

SOLO URBANIZABLE

- SUD (S. Urbz. Delimitado)
- R - Residencial / I - Industrial

SOLO RÚSTICO

- SRPO (P. Ordinaria)
- SRPA (P. Agropecuaria)
- SRPI (P. Infraestruturas)
- SRPAg (P. de Augas)
- ZEC Zona Especial Conservación

- SRPPC (P. Patrimonio Cultural)
- SRPF (P. Forestal)
- SRPP (P. Paisaxística)
- SRPAg (P. de Augas)

PATRIMONIO CULTURAL

ARQUITECTÓNICO E ETNOGRÁFICO

- Ben de interese cultural
- Ámbito protexido
- Contorno de protección nº de catálogo
- 00.00

CAMIÑO DE SANTIAGO ARQUEOLÓXICO

- Área de prot. Integral
- Contorno de protección código xacemento
- GA36021000
- Camión Santiago
- Camión Real

SISTEMA INFRAESTRUTURAS DE SERVICIOS

- Abastecemento existente
- Abastecemento proposto
- Saneamento existente
- Saneamento proposto
- Rede eléctrica

GRÁFICO DE FOLLAS

GRÁFICO DE HOJAS

1 de 108

Concello de SILLED A

ALFONSO BOTANA

36052_PXOM_202207_AP

Xullo 2022 ERS 89 29N
 Julio 2022 EPSG: 25829

CONCELLO DE SILLED A (PONTEVEDRA)

AYUNTAMIENTO DE SILLED A (PONTEVEDRA)

PLAN XERAL DE ORDENACIÓN MUNICIPAL

PLAN XERAL DE ORDENACIÓN MUNICIPAL

Alfonso Botana S.L.

Aprobación Provisional e Definitiva

V. PLANOS DE ORDENACIÓN

V. PLANOS DE ORDENACIÓN

V.05.2 ORD. ESTRUCT. XERAL E ORGÁNICA DO CONCELLO II

V.05.2 ORD. ESTRUCT. GENERAL Y ORGÁNICA DEL AYUNTAMIENTO II

0 50 100 200 Metros

Boqueixón

4.737.500

4.737.250

4.737.000

4.736.750

4.736.500

Vila de Cruces

08 Cira (Santa Bala)

08.02 A BRAÑA - FUCARELOS

código nº SE (sit. existente) / SN (sit. novo) (Pv) - TR. privada

CLASIFICACIÓN DO SOLO

SOLO URBANO

- S.U. (Solo Urbano Residencial)
- API-1 (Area Plan. Incorporado)

SOLO DE NÚCLEO RURAL

- Delimitación de núcleo rural

SOLO URBANIZABLE

- SUD (S. Urbz. Delimitado)
- R - Residencial / I - Industrial

SOLO RÚSTICO

- SRPO (P. Ordinaria)
- SRPA (P. Agropecuaria)
- SRPI (P. Infraestruturas)
- SRPAg (P. de Augas)
- SRPPC (P. Patrimonio Cultural)
- SRPF (P. Forestal)
- SRPP (P. Paisaxística)
- SRPAg (P. de Augas)

ZEC Zona Especial Conservación

PATRIMONIO CULTURAL

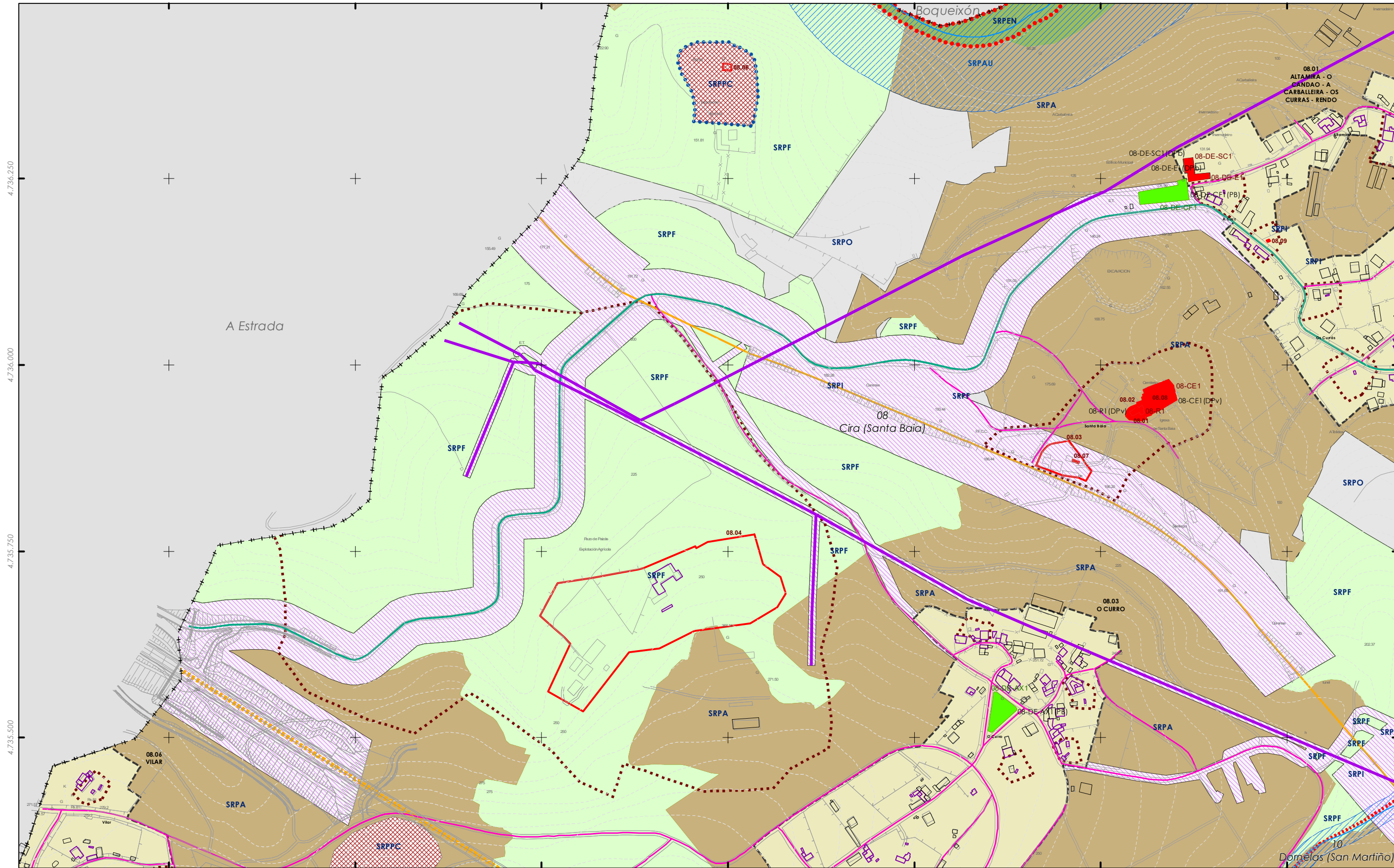
- ARQUITECTÓNICO E ETNOGRÁFICO
 - Ben de interese cultural
 - Ámbito protexido
 - Contorno de protección nº de catálogo
- CAMIÑO DE SANTIAGO ARQUEOLÓXICO
 - Área de prot. Integral
 - Contorno de protección código xacemento
 - Camiño Santiago
 - Camiño Real

SISTEMA INFRAESTRUTURAS DE SERVICIOS

- Abastecemento existente
- Abastecemento proposto
- Saneamento existente
- Saneamento proposto
- Rede eléctrica



Concello de SILLED A ALFONSO BOTANA ARQUITECTURA URBANÍSTICA E INGENIERÍA	CONCELLO DE SILLED A (PONTEVEDRA) AYUNTAMIENTO DE SILLED A (PONTEVEDRA) PLAN XERAL DE ORDENACIÓN MUNICIPAL PLAN XERAL DE ORDENACIÓN MUNICIPAL
	36052_PXOM_202207_AP Xullo 2022 ERS 89 29N Julio 2022 EPSG: 25829
1:5.000 	0 50 100 200 Metros



- CLASIFICACIÓN DO SOLO**
- SOLO URBANO**
 - S.U. (Solo Urbano Residencial)
 - API-1 (Area Plan. Incorporado)
 - SOLO DE NÚCLEO RURAL**
 - Delimitación de núcleo rural
 - SOLO URBANIZABLE**
 - SUD (S. Urbz. Delimitado)
 - R - Residencial / I - Industrial

- SOLO RÚSTICO**
- SRPO (P. Ordinaria)
 - SRPA (P. Agropecuaria)
 - SRPI (P. Infraestruturas)
 - SRPAg (P. de Augas)
 - SRPPC (P. Patrimonio Cultural)
 - SRPF (P. Forestal)
 - SRPP (P. Paisaxística)
 - SRPAg (P. de Augas)

ZEC Zona Especial Conservación

- ARQUITECTÓNICO E ETNOGRÁFICO**
- Ben de interese cultural
 - Ámbito protexido
 - Contorno de protección nº de catálogo
 - 00.00
- PATRIMONIO CULTURAL**
- CAMIÑO DE SANTIAGO ARQUEOLÓXICO**
 - Área de prot. Integral
 - Contorno de protección código xacemento
 - GA36021000
 - Camiño Santiago
 - Camiño Real

SISTEMA INFRAESTRUTURAS DE SERVICIOS

- Abastecemento existente
- Abastecemento proposto
- Saneamento existente
- Saneamento proposto
- Rede eléctrica



Concello de SILLED A

CONCELLO DE SILLED A (PONTEVEDRA)
 AYUNTAMIENTO DE SILLED A (PONTEVEDRA)

PLAN XERAL DE ORDENACIÓN MUNICIPAL
 PLAN XERAL DE ORDENACIÓN MUNICIPAL

Alfonso Botana S.L.
 Aprobación Provisional e Definitiva

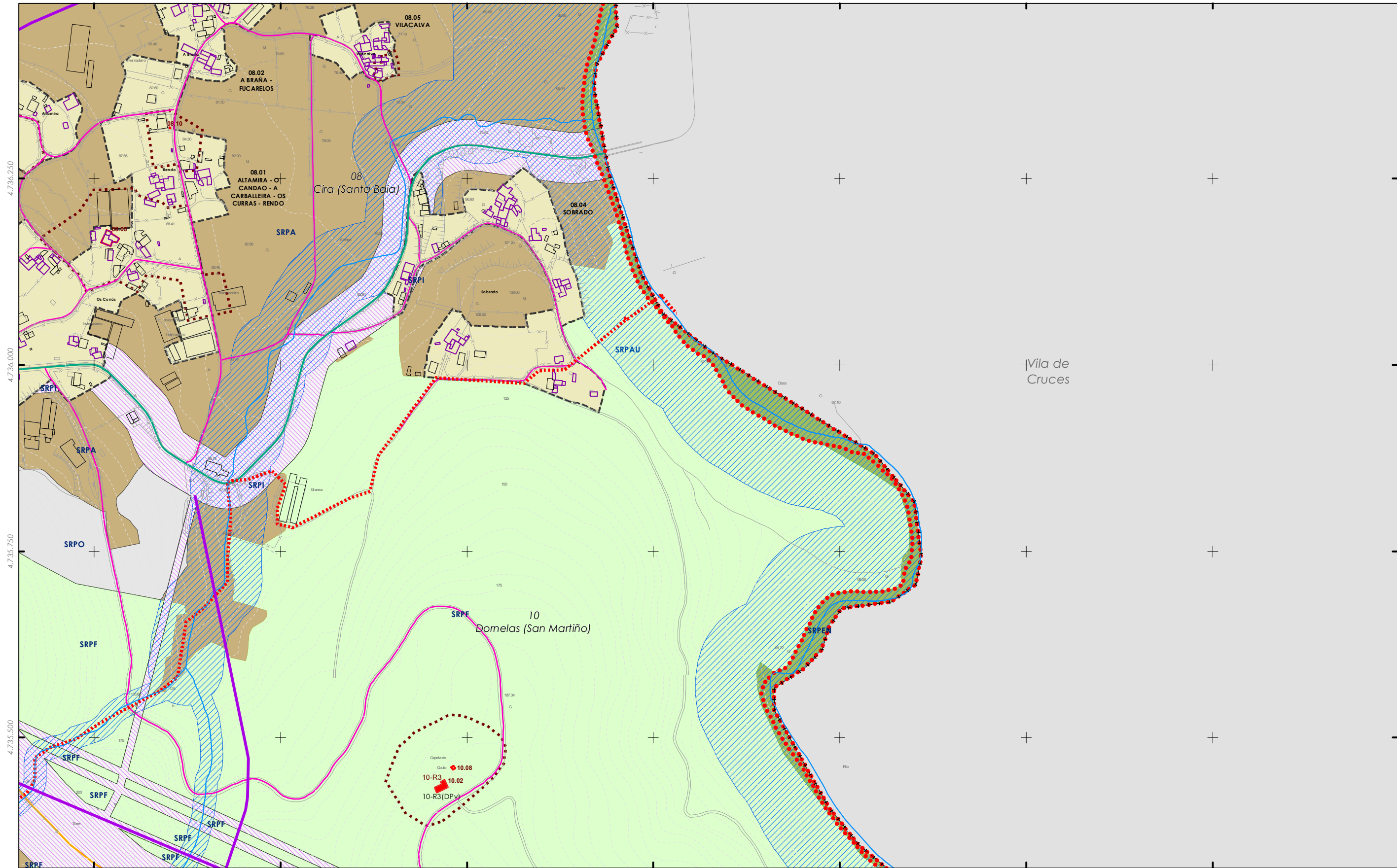
V. PLANOS DE ORDENACIÓN
 V. PLANOS DE ORDENACIÓN

V.05.2 ORD. ESTRUCT. XERAL E ORGÁNICA DO CONCELLO II
 V.05.2 ORD. ESTRUCT. GENERAL Y ORGANICA DEL AYUNTAMIENTO II

36052_PXOM_202207_AP
 Xullo 2022 ERS 89 29N
 Julio 2022 EPSG: 25829

1:5.000

0 50 100 200 Metros



553.500 553.750 554.000 554.250 554.500 554.750 555.000 código nº SE (sit. existente) / SN (sit. novo) (P.v) - TR. privada

- CLASIFICACIÓN DO SOLO**
- SOLO URBANO**
 - S.U. (Solo Urbano Residencial)
 - API-1 (Area Plan. Incorporado)
 - SOLO DE NÚCLEO RURAL**
 - Delimitación de núcleo rural
 - SOLO URBANIZABLE**
 - SUD (S. Urbz. Delimitado)
 - R - Residencial / I - Industrial

- SOLO RÚSTICO**
- SRPO (P. Ordinaria)
 - SRPA (P. Agropecuaria)
 - SRPI (P. Infraestruturas)
 - SRPAg (P. de Augas)
 - SRPC (P. Patrimonio Cultural)
 - SRPF (P. Forestal)
 - SRPP (P. Paisaxística)
 - SRPAg (P. de Augas)

ZEC Zona Especial Conservación

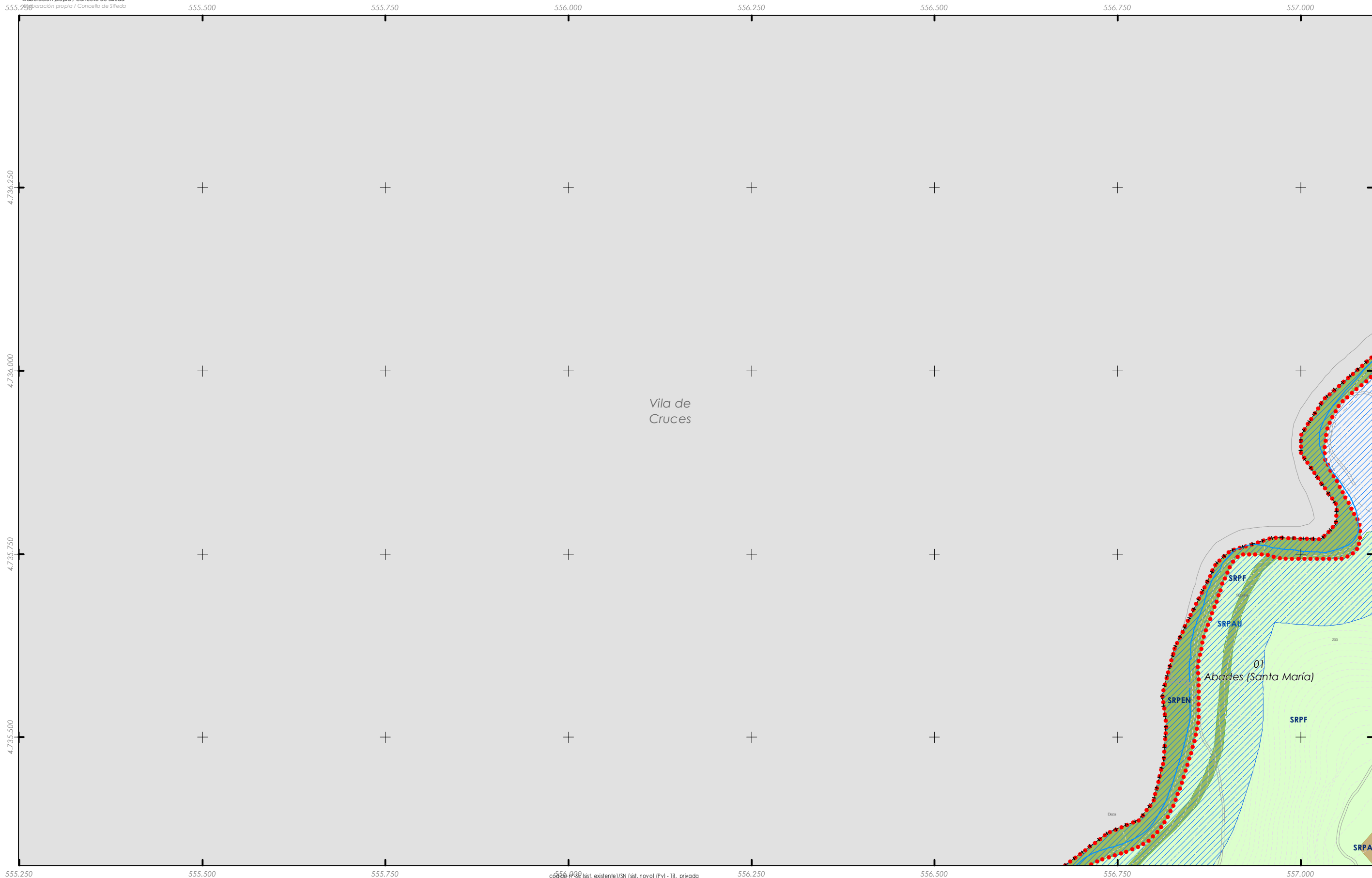
- ARQUITECTÓNICO E ETNOGRÁFICO**
- Ben de interese cultural
 - Ámbito protexido
 - Contorno de protección nº de catálogo
 - 00.00
- CAMIÑO DE SANTIAGO ARQUEOLÓXICO**
- Área de prot. Integral
 - Contorno de protección código xacemento
 - GA36021000
 - Camión Santiago
 - Camión Real

SISTEMA INFRAESTRUTURAS DE SERVICIOS

- Abastecemento existente
- Abastecemento proposto
- Saneamento existente
- Saneamento proposto
- Rede eléctrica



 Concello de SILLEDA	CONCELLO DE SILLEDA (PONTEVEDRA) AYUNTAMIENTO DE SILLEDA (PONTEVEDRA)
	PLAN XERAL DE ORDENACIÓN MUNICIPAL PLAN XERAL DE ORDENACIÓN MUNICIPAL
ALFONSO BOTANA ARQUITECTURA URBANA E INGENIERÍA DE ENCARTE	Alfonso Botana S.L. Aprobación Provisional e Definitiva
36052_PXOM_202207_AP Xullo 2022 ERS 89 29N Julio 2022 EPSG: 25829	V. PLANOS DE ORDENACIÓN V. PLANOS DE ORDENACIÓN V.05.2 ORD. ESTRUCT. XERAL E ORGÁNICA DO CONCELLO II V.05.2 ORD. ESTRUCT. GENERAL Y ORGÁNICA DEL AYUNTAMIENTO II
1:5.000	0 50 100 200 Metros



555.250 555.500 555.750 556.000 556.250 556.500 556.750 557.000

- CLASIFICACIÓN DO SOLO**
- SOLO URBANO**
 - S.U. (Solo Urbano Residencial)
 - API-1 (Area Plan. Incorporado)
 - SOLO DE NÚCLEO RURAL**
 - Delimitación de núcleo rural
 - SOLO URBANIZABLE**
 - SUD (S. Urbz. Delimitado)
 - R - Residencial / I - Industrial

- SOLO RÚSTICO**
- SRPO (P. Ordinaria)
 - SRPA (P. Agropecuaria)
 - SRPI (P. Infraestruturas)
 - SRPAg (P. de Augas)
 - SRPPC (P. Patrimonio Cultural)
 - SRPF (P. Forestal)
 - SRPP (P. Paisaxística)
 - SRPAg (P. de Augas)

ZEC Zona Especial Conservación

- PATRIMONIO CULTURAL**
- ARQUITECTÓNICO E ETNOGRÁFICO**
 - Ben de interese cultural
 - Ámbito protexido
 - Contorno de protección nº de catálogo
 - 00.00
 - CAMIÑO DE SANTIAGO ARQUEOLÓXICO**
 - Área de prot. Integral
 - Contorno de protección código xacemento
 - GA36021000
 - CAMIÑO SANTIAGO**
 - Camiño Real
 - ☆☆☆

SISTEMA INFRAESTRUTURAS DE SERVICIOS

- Abastecemento existente
- Abastecemento proposto
- Saneamento existente
- Saneamento proposto
- Rede eléctrica

GRÁFICO DE FOLLAS
GRÁFICO DE HOJAS

A1	A2	A3	A4
B1	B2	B3	B4
C1	C2	C3	C4
D1	D2	D3	D4
E1	E2	E3	E4
F1	F2	F3	F4
G1	G2	G3	G4
H1	H2	H3	H4
I1	I2	I3	I4
J1	J2	J3	J4
K1	K2	K3	K4
L1	L2	L3	L4
M1	M2	M3	M4
N1	N2	N3	N4
O1	O2	O3	O4
P1	P2	P3	P4
Q1	Q2	Q3	Q4
R1	R2	R3	R4
S1	S2	S3	S4

5 de 108

Concello de SILLED A

ALFONSO BOTANA

CONCELLO DE SILLED A (PONTEVEDRA)
 AYUNTAMIENTO DE SILLED A (PONTEVEDRA)
PLAN XERAL DE ORDENACIÓN MUNICIPAL
 PLAN XERAL DE ORDENACIÓN MUNICIPAL

Alfonso Botana S.L.
 Aprobación Provisional e Definitiva

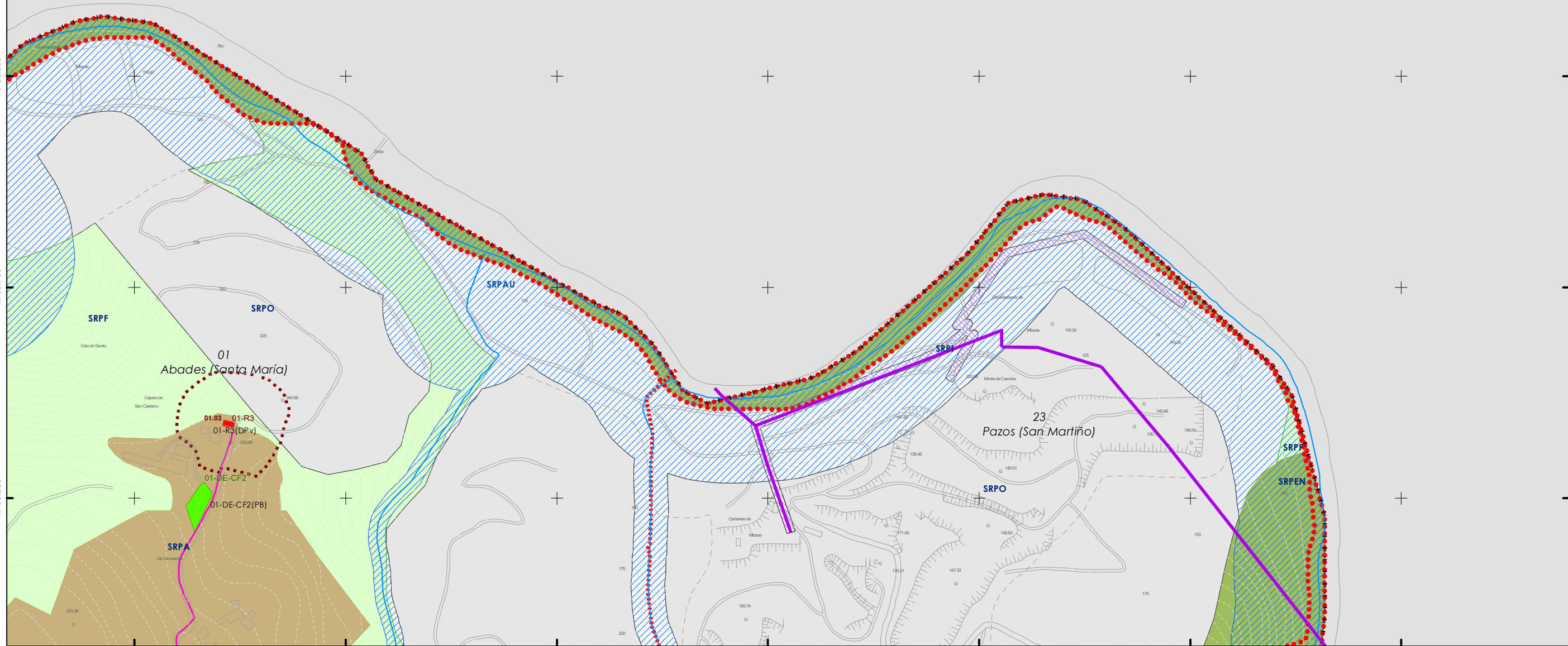
V. PLANOS DE ORDENACIÓN
 V. PLANOS DE ORDENACIÓN

V.05.2 ORD. ESTRUCT. XERAL E ORGÁNICA DO CONCELLO II
 V.05.2 ORD. ESTRUCT. GENERAL Y ORGÁNICA DEL AYUNTAMIENTO II

36052_PXOM_202207_AP
 Xullo 2022 ERS 89 29N
 Julio 2022 EPSG: 25829

0 50 100 200 Metros

Vila de Cruces



557.250

557.500

557.750

código nº.SE (sit. existente)/SN (sit. nov.) (P.v)-SR: (P.v)da

558.250

558.500

558.750

CLASIFICACIÓN DO SOLO

SOLO URBANO
 S.U. (Solo Urbano Residencial)
 API-1 (Area Plan. Incorporado)

SOLO DE NÚCLEO RURAL
 Delimitación de núcleo rural

SOLO URBANIZABLE
 SUD (S. Urbz. Delimitado)
 R - Residencial / I - Industrial

SOLO RÚSTICO

SRPO (P. Ordinaria)

SRPA (P. Agropecuaria)

SRPI (P. Infraestruturas)

SRPAg (P. de Augas)

SRPP (P. Patrimonio Cultural)

SRPF (P. Forestal)

SRPP (P. Paisaxística)

SRPAg (P. de Augas)

ZEC Zona Especial Conservación

PATRIMONIO CULTURAL

ARQUITECTÓNICO E ETNOGRÁFICO
 Ben de interese cultural
 Ámbito protexido
 Contorno de protección nº de catálogo

CAMIÑO DE SANTIAGO ARQUEOLÓXICO
 Camiño de Santiago
 Área de prot. Integral
 Contorno de protección código xacemento

Camiño Santiago
 Camiño Real

SISTEMA INFRAESTRUTURAS DE SERVIZOS

Abastecemento existente
 Abastecemento proposto
 Saneamento existente
 Saneamento proposto
 Rede eléctrica

A1	A2	A3	A4
B1	B2	B3	B4
C1	C2	C3	C4
D1	D2	D3	D4
E1	E2	E3	E4
F1	F2	F3	F4
G1	G2	G3	G4
H1	H2	H3	H4
I1	I2	I3	I4
J1	J2	J3	J4
K1	K2	K3	K4
L1	L2	L3	L4
M1	M2	M3	M4
N1	N2	N3	N4
O1	O2	O3	O4
P1	P2	P3	P4
Q1	Q2	Q3	Q4
R1	R2	R3	R4
S1	S2	S3	S4

GRÁFICO DE FOLLAS
GRÁFICO DE HOJAS

Concello de SILLED A

CONCELLO DE SILLED A (PONTEVEDRA)
 AYUNTAMIENTO DE SILLED A (PONTEVEDRA)
PLAN XERAL DE ORDENACIÓN MUNICIPAL
 PLAN XERAL DE ORDENACIÓN MUNICIPAL

Alfonso Botana S.L.
 Aprobación Provisional e Definitiva

V. PLANOS DE ORDENACIÓN
 V. PLANOS DE ORDENACIÓN

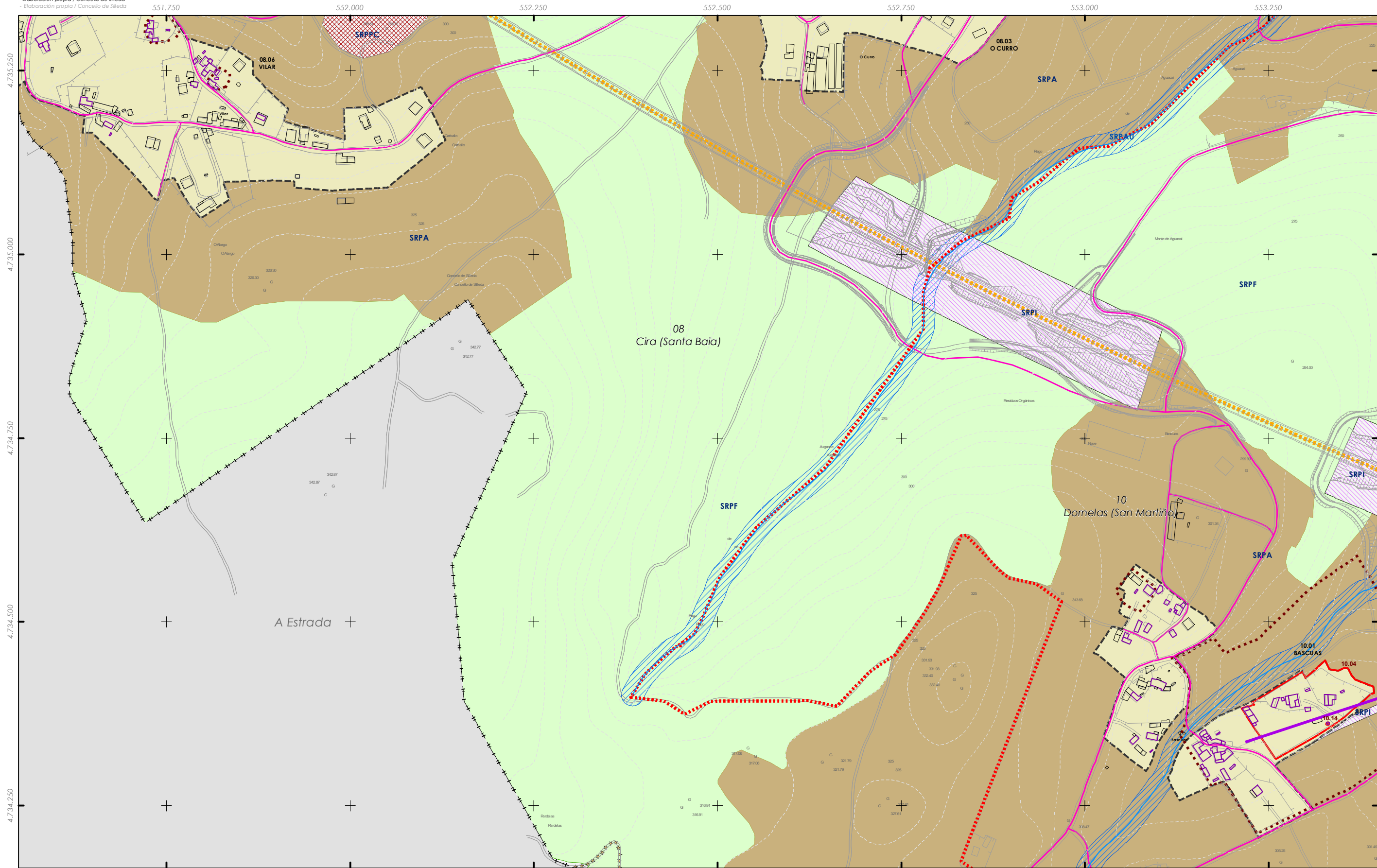
36052_PXOM_202207_AP

Julio 2022 ERS 89 29N
 Julio 2022 EPSG: 25829

V.05.2 ORD. ESTRUCT. XERAL E ORGÁNICA DO CONCELLO II
 V.05.2 ORD. ESTRUCT. GENERAL Y ORGÁNICA DEL AYUNTAMIENTO II

6 de 108 1:5.000

0 50 100 200 Metros



551.750 552.000 552.250 552.500 552.750 553.000 553.250
 4.734.250 4.734.500 4.734.750 4.735.000 4.735.250
 código nº SE (sit. existente) / SN (sit. nov.) (Pv) - Tr. privada 552.500

CLASIFICACIÓN DO SOLO

SOLO URBANO
 S.U. (Solo Urbano Residencial)
 API-1 (Area Plan. Incorporado)

SOLO DE NÚCLEO RURAL
 Delimitación de núcleo rural

SOLO URBANIZABLE
 SUD (S. Urbz. Delimitado)
 R - Residencial / I - Industrial

SOLO RÚSTICO

SRPO (P. Ordinaria)
 SRPA (P. Agropecuaria)
 SRPI (P. Infraestruturas)
 SRPAg (P. de Augas)

SRPPC (P. Patrimonio Cultural)
 SRPF (P. Forestal)
 SRPP (P. Paisaxística)
 SRPAg (P. de Augas)

ZEC Zona Especial Conservación

ARQUITECTÓNICO E ETNOGRÁFICO
 Ben de interese cultural
 Ámbito protexido
 Contorno de protección nº de catálogo

PATRIMONIO CULTURAL

CAMIÑO DE SANTIAGO
 CAMIÑO DE SANTIAGO ARQUEOLÓXICO
 Área de prot. Integral
 Contorno de protección código xacemento
 CAMIÑO SANTIAGO
 CAMIÑO REAL

SISTEMA INFRAESTRUTURAS DE SERVIZOS

Abastecemento existente
 Abastecemento proposto
 Saneamento existente
 Saneamento proposto
 Rede eléctrica

Gráfico de follas (Grid) showing sheet numbers (A1-A4, B1-B4, C1-C4, D1-D4, E1-E4, F1-F4, G1-G4, H1-H4, I1-I4, J1-J4, K1-K4, L1-L4, M1-M4, N1-N4, O1-O4, P1-P4, Q1-Q4, R1-R4, S1-S4, T1-T4, U1-U4, V1-V4, W1-W4, X1-X4, Y1-Y4, Z1-Z4).

GRÁFICO DE FOLLAS
GRÁFICO DE HOJAS

7 de 108

Concello de SILLED A

CONCELLO DE SILLED A (PONTEVEDRA)
 AYUNTAMIENTO DE SILLED A (PONTEVEDRA)
PLAN XERAL DE ORDENACIÓN MUNICIPAL
 PLAN XERAL DE ORDENACIÓN MUNICIPAL

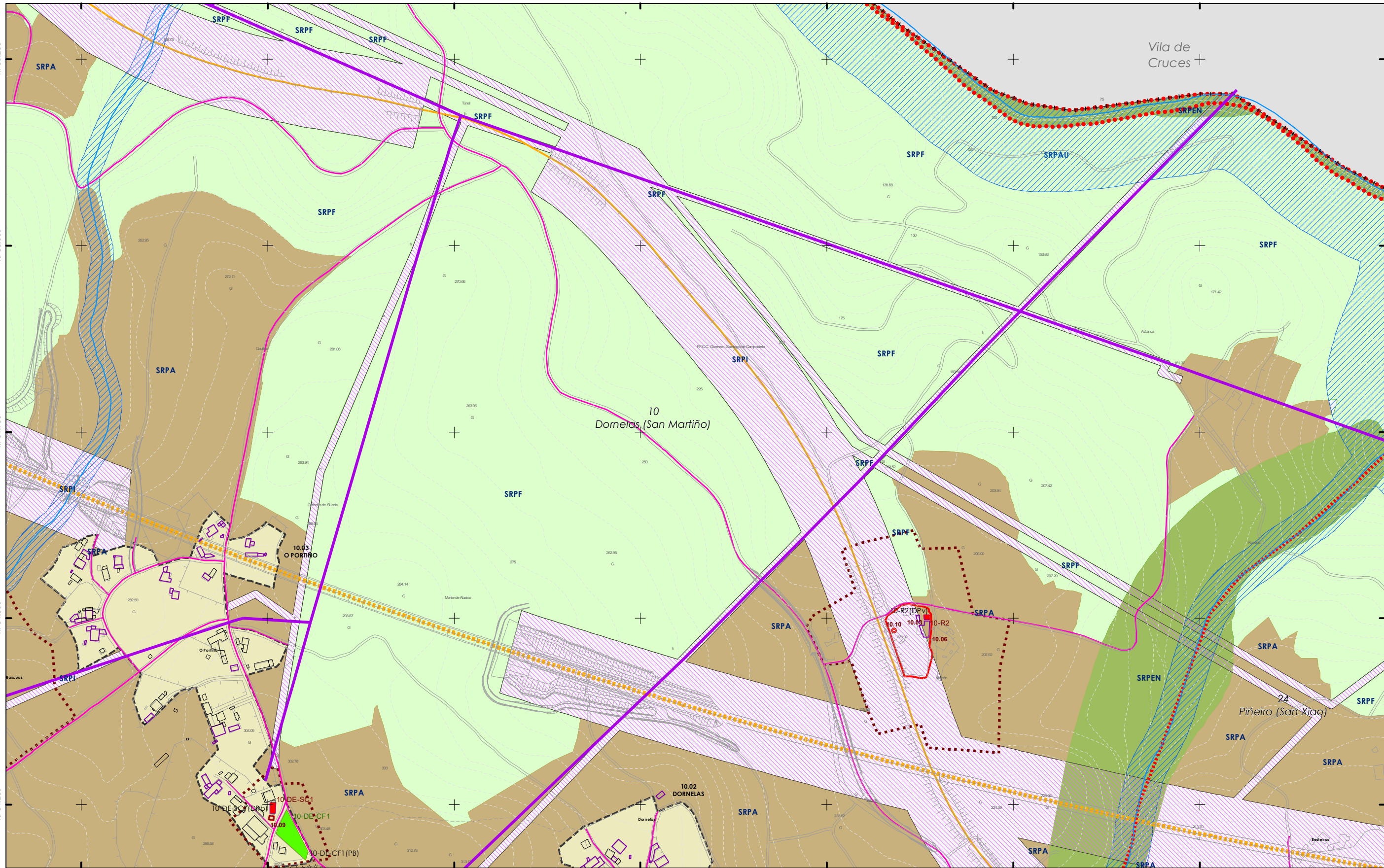
Alfonso Botana S.L.
 Aprobación Provisional e Definitiva

V. PLANOS DE ORDENACIÓN
 V. PLANOS DE ORDENACIÓN
V.05.2 ORD. ESTRUCT. XERAL E ORGÁNICA DO CONCELLO II
 V.05.2 ORD. ESTRUCT. GENERAL Y ORGÁNICA DEL AYUNTAMIENTO II

36052_PXOM_202207_AP
 Xullo 2022 ERS 89 29N
 Julio 2022 EPSG: 25829

1:5.000

0 50 100 200 Metros



código nº SE (sit. existente) / SN (Santuario) (Pv) - TR. privada

CLASIFICACIÓN DO SOLO

- SOLO URBANO**
- S.U. (Solo Urbano Residencial)
 - API-1 (Area Plan. Incorporado)
- SOLO DE NÚCLEO RURAL**
- Delimitación de núcleo rural
- SOLO URBANIZABLE**
- SUD (S. Urbz. Delimitado)
 - R - Residencial / I - Industrial

SOLO RÚSTICO

- SRPO (P. Ordinaria)
- SRPA (P. Agropecuaria)
- SRPI (P. Infraestruturas)
- SRPAg (P. de Augas)
- SRPPC (P. Patrimonia Cultural)
- SRPF (P. Forestal)
- SRPP (P. Paisaxística)
- SRPAg (P. de Augas)

ZEC Zona Especial Conservación

PATRIMONIO CULTURAL

- ARQUITECTÓNICO E ETNOGRÁFICO**
- Ben de interese cultural
 - Ámbito protexido
 - Contorno de protección nº de catálogo
 - 00.00
- CAMIÑO DE SANTIAGO**
- Camiño de Santiago
- ARQUEOLÓXICO**
- Área de prot. Integral
 - Contorno de protección código xacemento
 - GA36021000
 - Camiño Santiago
 - Camiño Real

SISTEMA INFRAESTRUTURAS DE SERVIZOS

- Abastecemento existente
- Abastecemento proposto
- Saneamento existente
- Saneamento proposto
- Rede eléctrica

GRÁFICO DE FOLLAS
GRÁFICO DE HOJAS

A1	A2	A3	A4
B1	B2	B3	B4
C1	C2	C3	C4
D1	D2	D3	D4
E1	E2	E3	E4
F1	F2	F3	F4
G1	G2	G3	G4
H1	H2	H3	H4
I1	I2	I3	I4
J1	J2	J3	J4
K1	K2	K3	K4
L1	L2	L3	L4
M1	M2	M3	M4
N1	N2	N3	N4
O1	O2	O3	O4
P1	P2	P3	P4
Q1	Q2	Q3	Q4
R1	R2	R3	R4
S1	S2	S3	S4

36052_PXOM_202207_AP
Julio 2022
Julio 2022
ERS 89 29N
EPSG: 25829

Concello de SILLEDA

ALFONSO BOTANA S.L.

CONCELLO DE SILLEDA (PONTEVEDRA)
 AYUNTAMIENTO DE SILLEDA (PONTEVEDRA)

PLAN XERAL DE ORDENACIÓN MUNICIPAL
 PLAN XERAL DE ORDENACIÓN MUNICIPAL

Alfonso Botana S.L.
 Aprobación Provisional e Definitiva

V. PLANOS DE ORDENACIÓN
 V. PLANOS DE ORDENACIÓN

V.05.2 ORD. ESTRUCT. XERAL E ORGÁNICA DO CONCELLO II
 V.05.2 ORD. ESTRUCT. GENERAL Y ORGÁNICA DEL AYUNTAMIENTO II

36052_PXOM_202207_AP

Julio 2022

Julio 2022

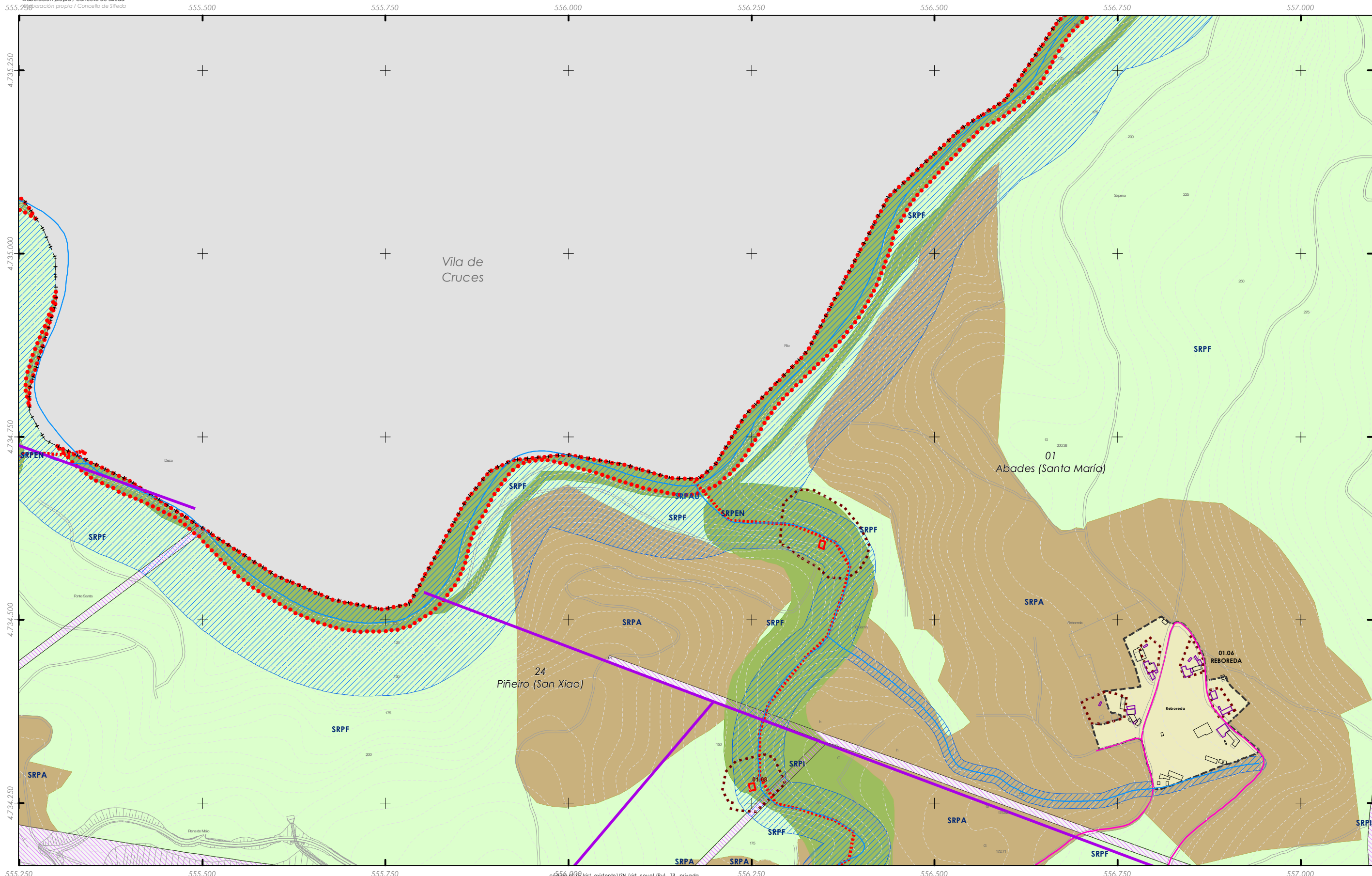
ERS 89 29N

EPSG: 25829

8 de 108

1:5.000

0 50 100 200 Metros



555.250 555.500 555.750 556.000 556.250 556.500 556.750 557.000

- CLASIFICACIÓN DO SOLO**
- SOLO URBANO**
 - S.U. (Solo Urbano Residencial)
 - API-1 (Area Plan. Incorporado)
 - SOLO DE NÚCLEO RURAL**
 - Delimitación de núcleo rural
 - SOLO URBANIZABLE**
 - SUD (S. Urbz. Delimitado)
 - R - Residencial / I - Industrial

- SOLO RÚSTICO**
- SRPO (P. Ordinaria)
 - SRPA (P. Agropecuaria)
 - SRPI (P. Infraestruturas)
 - SRPAg (P. de Augas)
 - SRPPC (P. Patrimonio Cultural)
 - SRPF (P. Forestal)
 - SRPP (P. Paisaxística)
 - SRPAg (P. de Augas)

- PATRIMONIO CULTURAL**
- ARQUITECTÓNICO E ETNOGRÁFICO**
 - Ben de interese cultural
 - Ámbito protexido
 - Contorno de protección nº de catálogo
 - 00.00
 - CAMIÑO DE SANTIAGO**
 - Camiño de Santiago
 - ARQUEOLÓXICO**
 - Área de prot. Integral
 - Contorno de protección código xacemento
 - GA36021000
 - CAMIÑO SANTIAGO**
 - Camiño Real

- SISTEMA INFRAESTRUTURAS DE SERVICIOS**
- Abastecemento existente
 - Abastecemento proposto
 - Saneamento existente
 - Saneamento proposto
 - Rede eléctrica

GRÁFICO DE FOLLAS
GRÁFICO DE HOJAS

A1	A2	A3	A4
B1	B2	B3	B4
C1	C2	C3	C4
D1	D2	D3	D4
E1	E2	E3	E4
F1	F2	F3	F4
G1	G2	G3	G4
H1	H2	H3	H4
I1	I2	I3	I4
J1	J2	J3	J4
K1	K2	K3	K4
L1	L2	L3	L4
M1	M2	M3	M4
N1	N2	N3	N4
O1	O2	O3	O4
P1	P2	P3	P4
Q1	Q2	Q3	Q4
R1	R2	R3	R4
S1	S2	S3	S4

Concello de SILLED A

ALFONSO BOTANA S.L.

36052_PXOM_202207_AP

Julio 2022 ERS 89 29N
Julio 2022 EPSG: 25829

9 de 108

CONCELLO DE SILLED A (PONTEVEDRA)
 AYUNTAMIENTO DE SILLED A (PONTEVEDRA)

PLAN XERAL DE ORDENACIÓN MUNICIPAL
 PLAN XERAL DE ORDENACIÓN MUNICIPAL

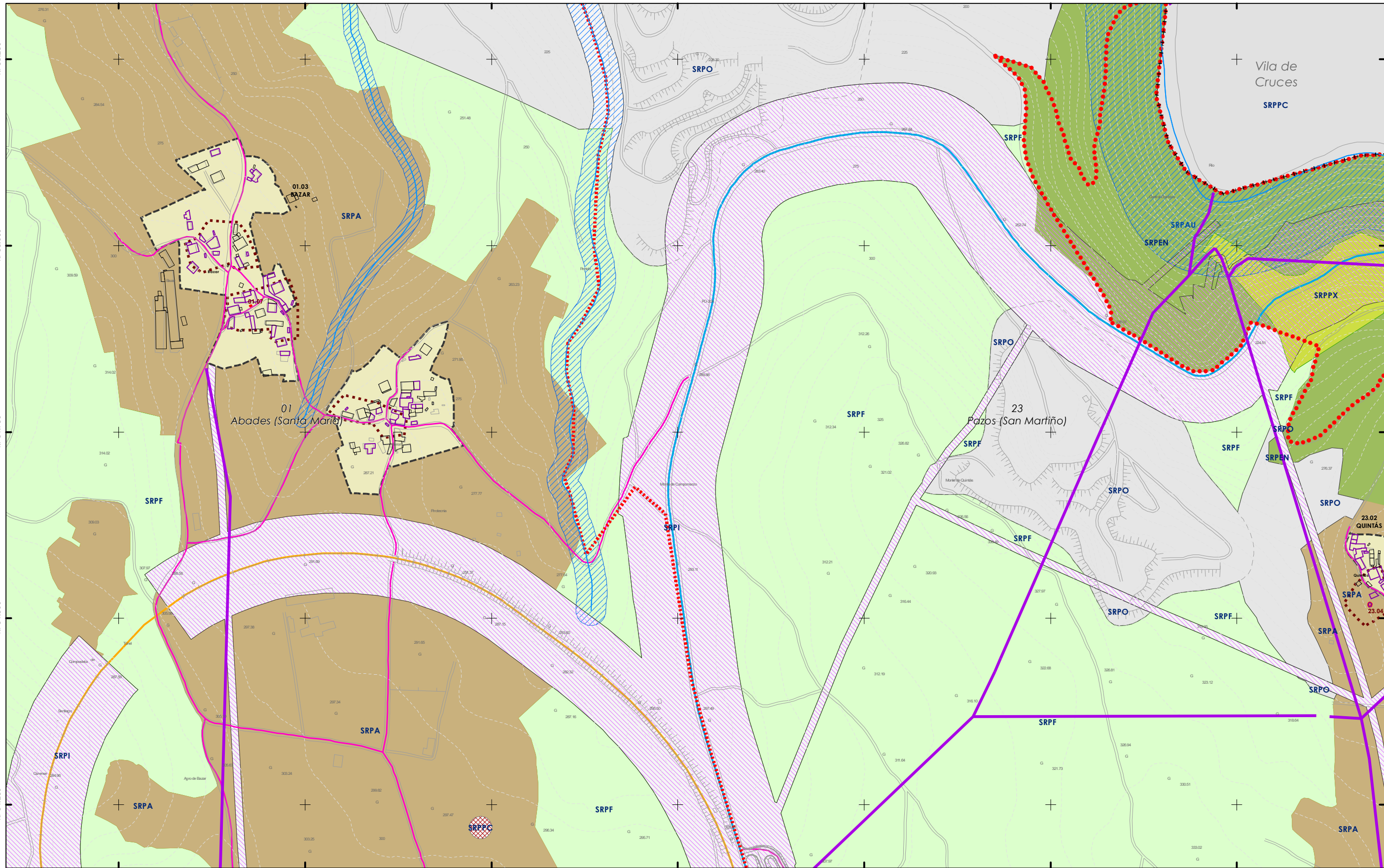
Alfonso Botana S.L.
 Aprobación Provisional e Definitiva

V. PLANOS DE ORDENACIÓN
 V. PLANOS DE ORDENACIÓN

V.05.2 ORD. ESTRUCT. XERAL E ORGÁNICA DO CONCELLO II
 V.05.2 ORD. ESTRUCT. XERAL E ORGÁNICA DEL AYUNTAMIENTO II

1:5.000

0 50 100 200 Metros



- CLASIFICACIÓN DO SOLO**
- SOLO URBANO**
 - S.U. (Solo Urbano Residencial)
 - API-1 (Area Plan. Incorporado)
 - SOLO DE NÚCLEO RURAL**
 - Delimitación de núcleo rural
 - SOLO URBANIZABLE**
 - SUD (S. Urbz. Delimitado)
 - R - Residencial / I - Industrial

- SOLO RÚSTICO**
- SRPO (P. Ordinaria)
 - SRPA (P. Agropecuaria)
 - SRPI (P. Infraestruturas)
 - SRPAg (P. de Augas)
 - SRPPC (P. Patrimonio Cultural)
 - SRPF (P. Forestal)
 - SRPP (P. Paisaxística)
 - SRPAg (P. de Augas)

- ARQUITECTÓNICO E ETNOGRÁFICO**
- Ben de interese cultural
 - Ámbito protexido
 - Contorno de protección nº de catálogo
 - 00.00
- PATRIMONIO CULTURAL**
- CAMIÑO DE SANTIAGO ARQUEOLÓXICO
 - Área de prot. Integral
 - Contorno de protección código xacemento
 - GA36021000
 - Camiño Santiago
 - Camión Real

SISTEMA INFRAESTRUTURAS DE SERVICIOS

- Abastecemento existente
- Abastecemento proposto
- Saneamento existente
- Saneamento proposto
- Rede eléctrica



Concello de SILLEDA

CONCELLO DE SILLEDA (PONTEVEDRA)
 AYUNTAMIENTO DE SILLEDA (PONTEVEDRA)

PLAN XERAL DE ORDENACIÓN MUNICIPAL
 PLAN XERAL DE ORDENACIÓN MUNICIPAL

Alfonso Botana S.L.
 Aprobación Provisional e Definitiva

V. PLANOS DE ORDENACIÓN
 V. PLANOS DE ORDENACIÓN

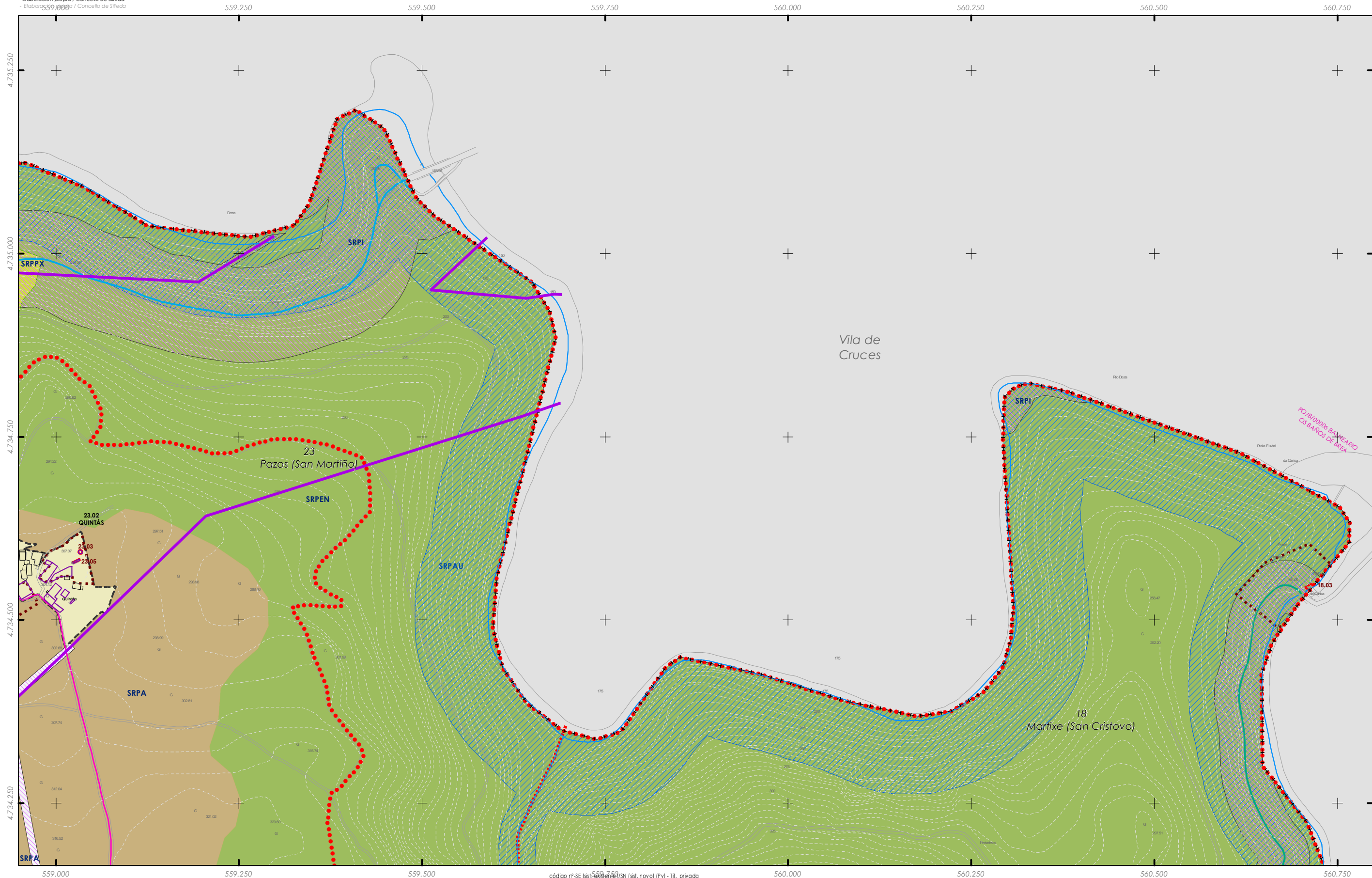
V.05.2 ORD. ESTRUCT. XERAL E ORGÁNICA DO CONCELLO II
 V.05.2 ORD. ESTRUCT. GENERAL Y ORGANICA DEL AYUNTAMIENTO II

36052_PXOM_202207_AP

Julio 2022 ERS 89 29N
 Julio 2022 EPSG: 25829

1:5.000

0 50 100 200 Metros



código nº SE (sit. urbano) / SN (sit. nov.) (Pv) - Tr. privada

CLASIFICACIÓN DO SOLO

- SOLO URBANO**
- S.U. (Solo Urbano Residencial)
 - API-1 (Area Plan. Incorporado)
- SOLO DE NÚCLEO RURAL**
- Delimitación de núcleo rural
- SOLO URBANIZABLE**
- SUD (S. Urbz. Delimitado)
 - R - Residencial / I - Industrial

SOLO RÚSTICO

- SRPO (P. Ordinaria)
- SRPA (P. Agropecuaria)
- SRPI (P. Infraestruturas)
- SRPAg (P. de Augas)
- SRPPC (P. Patrimonio Cultural)
- SRPF (P. Forestal)
- SRPP (P. Paisaxística)
- SRPAg (P. de Augas)

ZEC Zona Especial Conservación

PATRIMONIO CULTURAL

- ARQUITECTÓNICO E ETNOGRÁFICO**
- Ben de interese cultural
 - Ámbito protexido
 - Contorno de protección nº de catálogo
 - 00.00
- CAMIÑO DE SANTIAGO ARQUEOLÓXICO**
- Área de prot. Integral
 - Contorno de protección código xacemento
 - GA36021000
 - Camión Santiago
 - Camión Real

SISTEMA INFRAESTRUTURAS DE SERVIZOS

- Abastecemento existente
- Abastecemento proposto
- Saneamento existente
- Saneamento proposto
- Rede eléctrica



Concello de SILLED A

CONCELLO DE SILLED A (PONTEVEDRA)
 AYUNTAMIENTO DE SILLED A (PONTEVEDRA)

PLAN XERAL DE ORDENACIÓN MUNICIPAL
 PLAN XERAL DE ORDENACIÓN MUNICIPAL

Alfonso Botana S.L.
 Aprobación Provisional e Definitiva

V. PLANOS DE ORDENACIÓN
 V. PLANOS DE ORDENACIÓN


V.05.2 ORD. ESTRUCT. XERAL E ORGÁNICA DO CONCELLO II
 V.05.2 ORD. ESTRUCT. GENERAL Y ORGÁNICA DEL AYUNTAMIENTO II

36052_PXOM_202207_AP

Xullo 2022 ERS 89 29N
 Julio 2022 EPSG: 25829

1:5.000

0 50 100 200 Metros



CLASIFICACIÓN DO SOLO

SOLO URBANO
 S.U. (Solo Urbano Residencial)
 API-1 (Area Plan. Incorporado)

SOLO DE NÚCLEO RURAL
 Delimitación de núcleo rural

SOLO URBANIZABLE
 SUD (S. Urbz. Delimitado)
 R - Residencial / I - Industrial

SOLO RÚSTICO

SRPO (P. Ordinaria)
 SRPA (P. Agropecuaria)
 SRPI (P. Infraestruturas)
 SRPAg (P. de Augas)

SRPPC (P. Patrimonio Cultural)
 SRPF (P. Forestal)
 SRPP (P. Paisaxística)
 SRPAg (P. de Augas)

ZEC Zona Especial Conservación

PATRIMONIO CULTURAL

ARQUITECTÓNICO E ETNOGRÁFICO
 Ben de interese cultural
 Ámbito protexido
 Contorno de protección nº de catálogo

CAMIÑO DE SANTIAGO ARQUEOLÓXICO
 Área de prot. Integral
 Contorno de protección código xacemento

CAMIÑO SANTIAGO
 Camiño Real

SISTEMA INFRAESTRUTURAS DE SERVIZOS

Abastecemento existente
 Abastecemento proposto
 Saneamento existente
 Saneamento proposto
 Rede eléctrica

Grid of sheets (A1 to S5) with '36052_PXOM_202207_AP' highlighted.

GRÁFICO DE FOLLAS
GRÁFICO DE HOJAS

12 de 108

Concello de SILLED A

CONCELLO DE SILLEDA (PONTEVEDRA)
 AYUNTAMIENTO DE SILLEDA (PONTEVEDRA)
PLAN XERAL DE ORDENACIÓN MUNICIPAL
 PLAN XERAL DE ORDENACIÓN MUNICIPAL

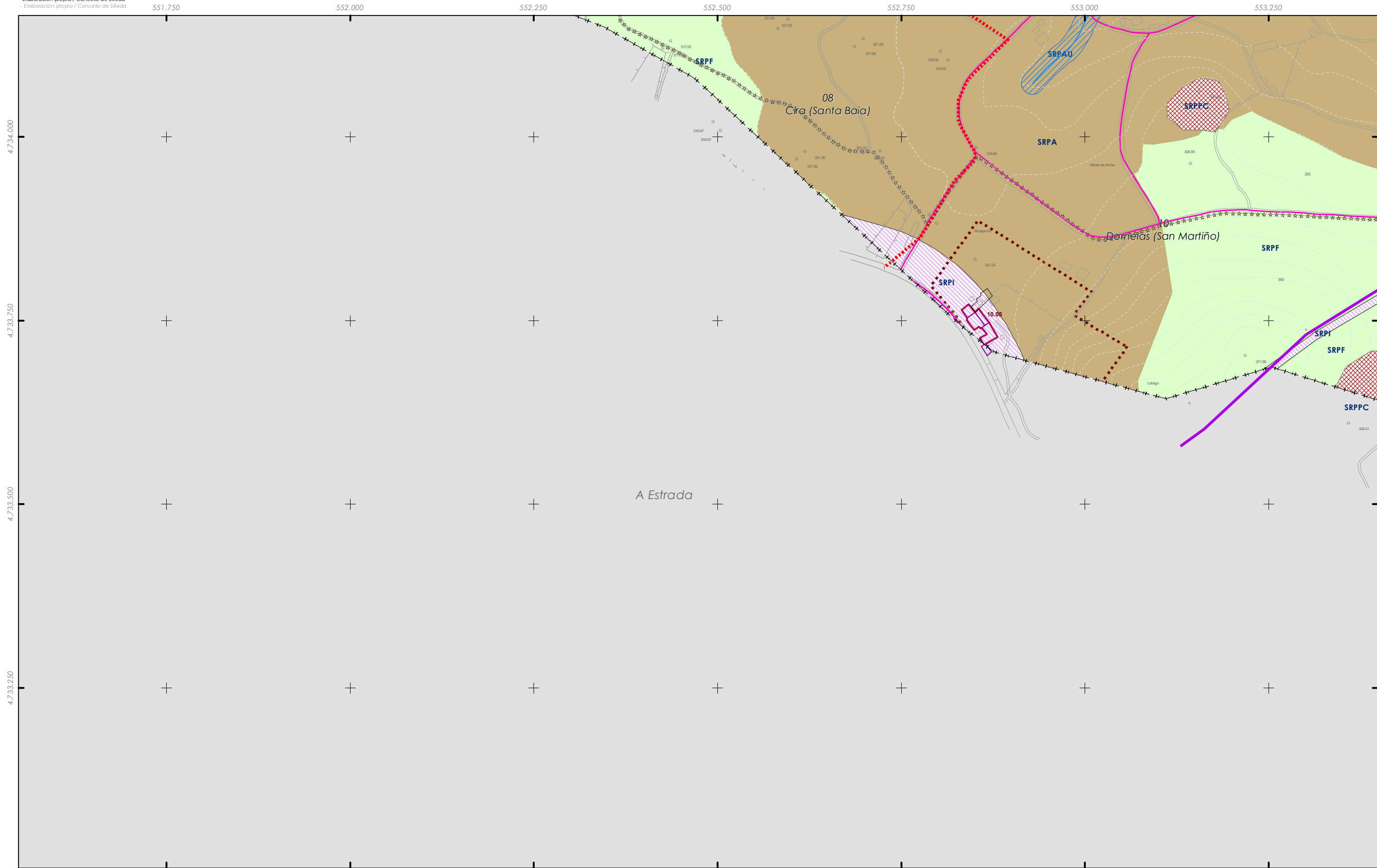
Alfonso Botana S.L.
 Aprobación Provisional e Definitiva

V. PLANOS DE ORDENACIÓN
 V. PLANOS DE ORDENACIÓN
V.05.2 ORD. ESTRUCT. XERAL E ORGÁNICA DO CONCELLO II
 V.05.2 ORD. ESTRUCT. GENERAL Y ORGÁNICA DEL AYUNTAMIENTO II

36052_PXOM_202207_AP
 Xullo 2022 ERS 89 29N
 Julio 2022 EPSG: 25829

1:5.000

0 50 100 200 Metros



CLASIFICACIÓN DO SOLO

SOLO URBANO
 S.U. (Solo Urbano Residencial)
 API-1 (Area Plan. Incorporado)

SOLO DE NÚCLEO RURAL
 Delimitación de núcleo rural

SOLO URBANIZABLE
 SUD (S. Urbz. Delimitado)
 R - Residencial / I - Industrial

SOLO RÚSTICO

SRPO (P. Ordinaria)
 SRPA (P. Agropecuaria)
 SRPI (P. Infraestruturas)
 SRPAg (P. de Augas)

SRPPC (P. Patrimonio Cultural)
 SRPF (P. Forestal)
 SRPP (P. Paisaxística)
 SRPAg (P. de Augas)

ZEC Zona Especial Conservación

PATRIMONIO CULTURAL

ARQUITECTÓNICO E ETNOGRÁFICO
 Ben de interese cultural
 Ámbito protexido
 Contorno de protección nº de catálogo

CAMIÑO DE SANTIAGO ARQUEOLÓXICO
 Área de prot. Integral
 Contorno de protección código xacemento

CAMIÑO DE SANTIAGO
 Camiño Real

SISTEMA INFRAESTRUTURAS DE SERVICIOS

Abastecemento existente
 Abastecemento proposto
 Saneamento existente
 Saneamento proposto
 Rede eléctrica

GRÁFICO DE FOLLAS DE HOJAS

13 de 108

Concello de SILLED A

CONCELLO DE SILLED A (PONTEVEDRA)
 AYUNTAMIENTO DE SILLED A (PONTEVEDRA)
PLAN XERAL DE ORDENACIÓN MUNICIPAL
 PLAN XERAL DE ORDENACIÓN MUNICIPAL

Alfonso Botana S.L.
 Aprobación Provisional e Definitiva

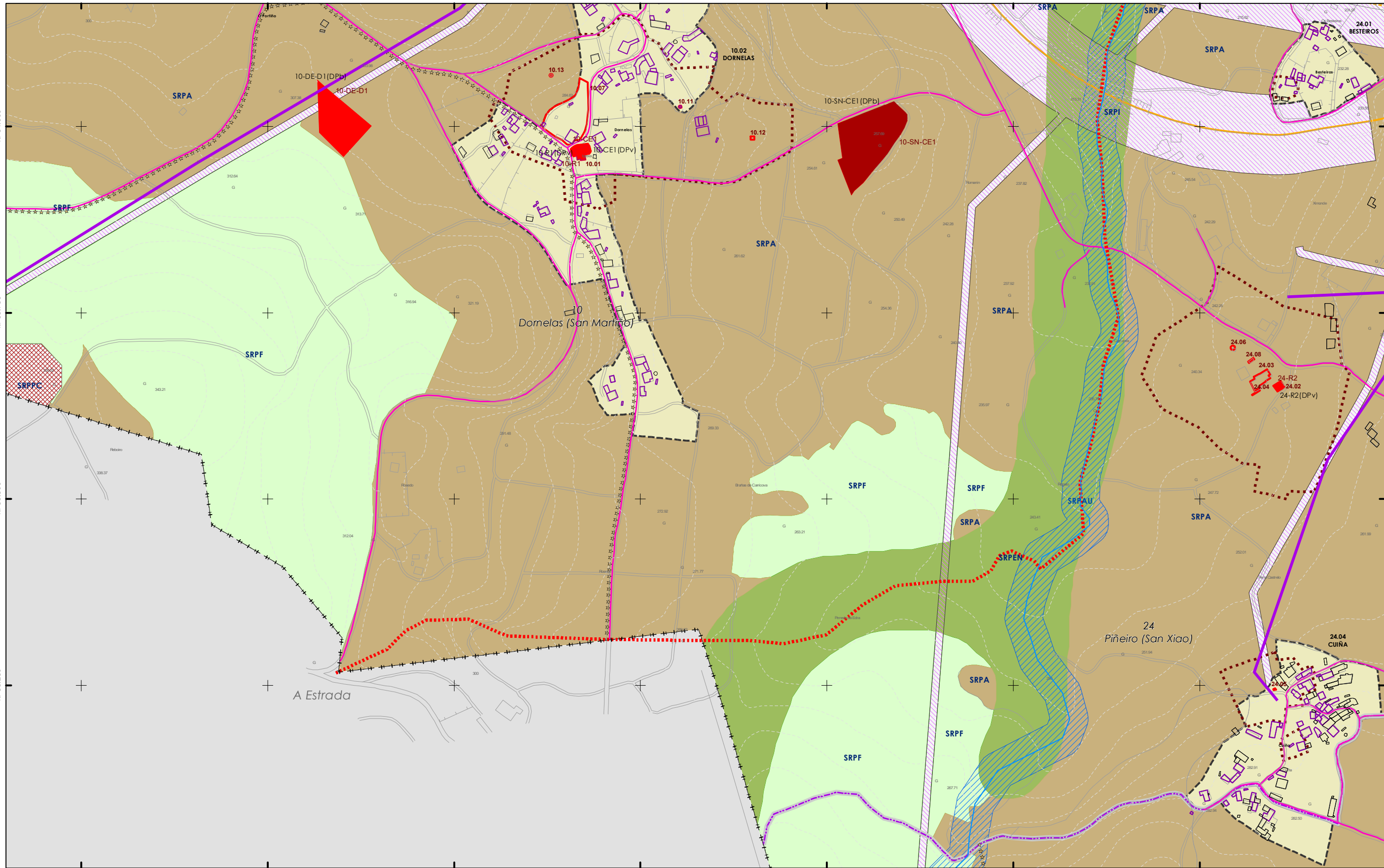
V. PLANOS DE ORDENACIÓN
 V. PLANOS DE ORDENACIÓN

36052_PXOM_202207_AP
 Xullo 2022 ERS 89 29N
 Julio 2022 EPSG: 25829

V.05.2 ORD. ESTRUCT. XERAL E ORGÁNICA DO CONCELLO II
 V.05.2 ORD. ESTRUCT. XERAL E ORGÁNICA DEL AYUNTAMIENTO II

1:5.000

0 50 100 200 Metros



553.500 553.750 554.000 554.250 554.500 554.750 555.000
 4.733.250 4.733.500 4.733.750 4.734.000
 código nº SE (sit. existente) / SN (sit. novo) (Pv) - Tr. privada

CLASIFICACIÓN DO SOLO

SOLO URBANO
 S.U. (Solo Urbano Residencial)
 API-1 (Area Plan. Incorporado)

SOLO DE NÚCLEO RURAL
 Delimitación de núcleo rural

SOLO URBANIZABLE
 SUD (S. Urbz. Delimitado)
 R - Residencial / I - Industrial

SOLO RÚSTICO

SRPO (P. Ordinaria)
 SRPA (P. Agropecuaria)
 SRPI (P. Infraestruturas)
 SRPAg (P. de Augas)

SRPPC (P. Patrimonia Cultural)
 SRPF (P. Forestal)
 SRPP (P. Paisaxística)
 SRPAg (P. de Augas)

ZEC Zona Especial Conservación

PATRIMONIO CULTURAL

ARQUITECTÓNICO E ETNOGRÁFICO
 Ben de interese cultural
 Ámbito protexido
 Contorno de protección nº de catálogo
 00.00

CAMIÑO DE SANTIAGO ARQUEOLÓXICO
 Área de prot. Integral
 Contorno de protección código xacemento

CAMIÑO DE SANTIAGO
 Camiño Santiago
 Camiño Real

SISTEMA INFRAESTRUTURAS DE SERVICIOS

Abastecemento existente
 Abastecemento proposto
 Saneamento existente
 Saneamento proposto
 Rede eléctrica

GRÁFICO DE FOLLAS
GRÁFICO DE HOJAS

14 de 108

Concello de SILLED A

CONCELLO DE SILLED A (PONTEVEDRA)
 AYUNTAMIENTO DE SILLED A (PONTEVEDRA)
PLAN XERAL DE ORDENACIÓN MUNICIPAL
 PLAN XERAL DE ORDENACIÓN MUNICIPAL

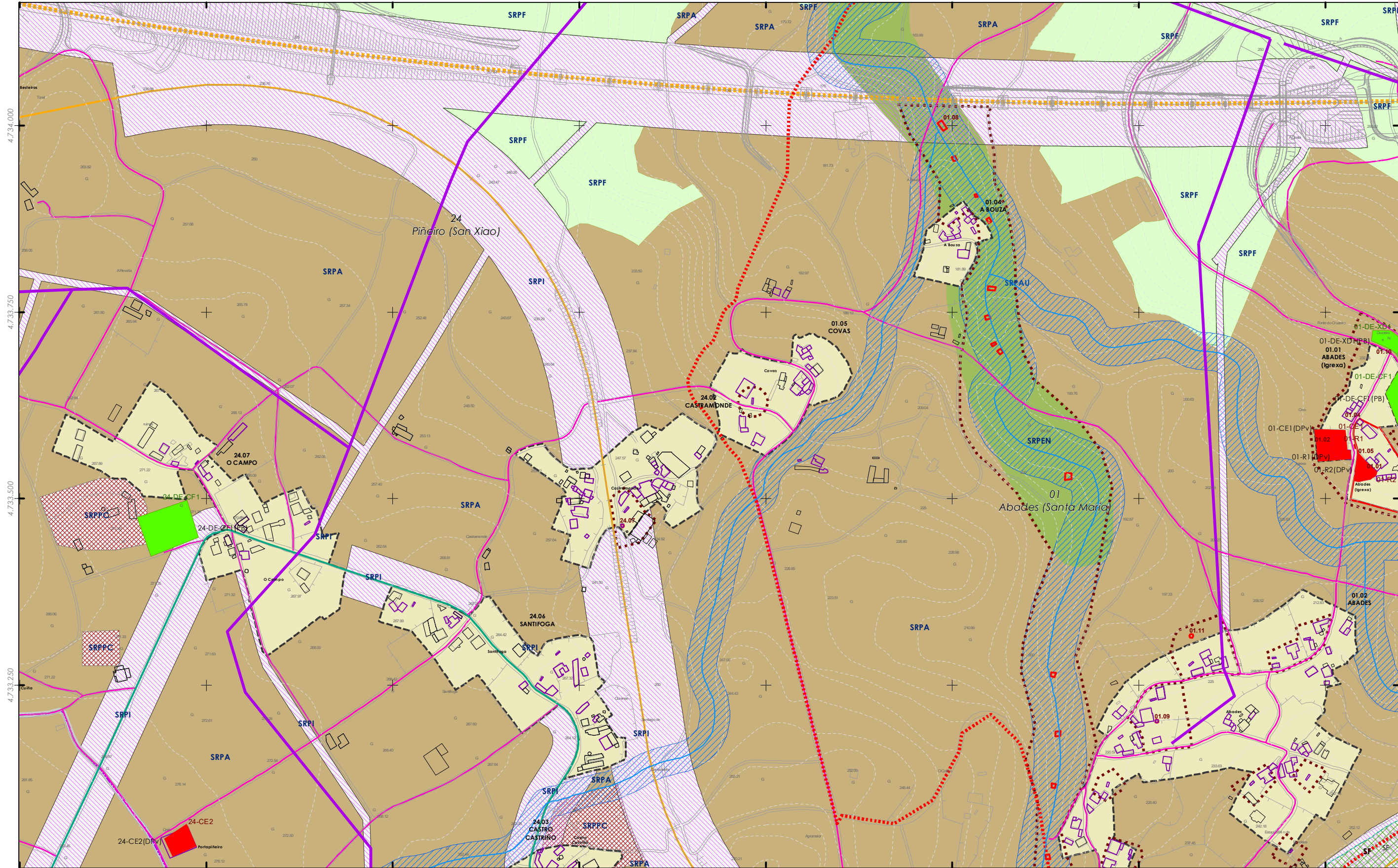
Alfonso Botana S.L.
Aprobación Provisional e Definitiva
 Aprobación Provisional y Definitiva

V. PLANOS DE ORDENACIÓN
 V. PLANOS DE ORDENACIÓN
V.05.2 ORD. ESTRUCT. XERAL E ORGÁNICA DO CONCELLO II
 V.05.2 ORD. ESTRUCT. GENERAL Y ORGANICA DEL AYUNTAMIENTO II

36052_PXOM_202207_AP
 Xullo 2022 ERS 89 29N
 Julio 2022 EPSG: 25829

1:5.000

0 50 100 200 Metros



555.250 555.500 555.750 556.000 código PSE (sist. existente)/SN (sist. nov.) (Pv) - TR. privada 556.250 556.500 556.750 557.000

- CLASIFICACIÓN DO SOLO**
- SOLO URBANO**
 - S.U. (Solo Urbano Residencial)
 - API-1 (Area Plan. Incorporado)
 - SOLO DE NÚCLEO RURAL**
 - Delimitación de núcleo rural
 - SOLO URBANIZABLE**
 - SUD (S. Urbz. Delimitado)
 - R - Residencial / I - Industrial
 - SOLO RÚSTICO**
 - SRPO (P. Ordinaria)
 - SRPA (P. Agropecuaria)
 - SRPI (P. Infraestruturas)
 - SRPAg (P. de Augas)
 - SRPPC (P. Patrimonia Cultural)
 - SRPF (P. Forestal)
 - SRPP (P. Paisaxística)
 - SRPAg (P. de Augas)
 - ZEC Zona Especial Conservación**

- ARQUITECTÓNICO E ETNOGRÁFICO**
- Ben de interese cultural
 - Ámbito protexido
 - Contorno de protección nº de catálogo
 - 00.00
- CAMIÑO DE SANTIAGO**
- Camión de Santiago
- ARQUEOLÓXICO**
- Área de prot. Integral
 - Contorno de protección código xacemento
 - GA36021000
 - Camión Santiago
 - Camión Real

- SISTEMA INFRAESTRUTURAS DE SERVIZOS**
- Abastecemento existente
 - Abastecemento proposto
 - Saneamento existente
 - Saneamento proposto
 - Rede eléctrica

GRÁFICO DE FOLLAS
GRÁFICO DE HOJAS

AJ	42								
A1	43	43	44						
C1	C2	03	C4	C5	C6				
D1	D2	D3	D4	D5	D6	D7			
E2	E3	E4	E5	E6	E7				
F2	F3	F4	F5	F6	F7				
G1	G2	G3	G4	G5	G6	G7	G8		
H1	H2	H3	H4	H5	H6	H7	H8		
I1	I2	I3	I4	I5	I6	I7	I8		
J2	J3	J4	J5	J6	J7	J8			
K1	K2	K3	K4	K5	K6	K7	K8		
L1	L2	L3	L4	L5	L6	L7	L8		
M2	M3	M4	M5	M6	M7	M8			
N3	N4	N5	N6	N7	N8				
O5	O6	O7	O8						
P5	P6	P7	P8						
Q5	Q6	Q7							
R8	R6	R7							
S5	S6	S7							

Concello de SILLED A

CONCELLO DE SILLED A (PONTEVEDRA)
 AYUNTAMIENTO DE SILLED A (PONTEVEDRA)

PLAN XERAL DE ORDENACIÓN MUNICIPAL
 PLAN XERAL DE ORDENACIÓN MUNICIPAL

Alfonso Botana S.L.

Aprobación Provisional e Definitiva
 Aprobación Provisional y Definitiva

V. PLANOS DE ORDENACIÓN
 V. PLANOS DE ORDENACIÓN

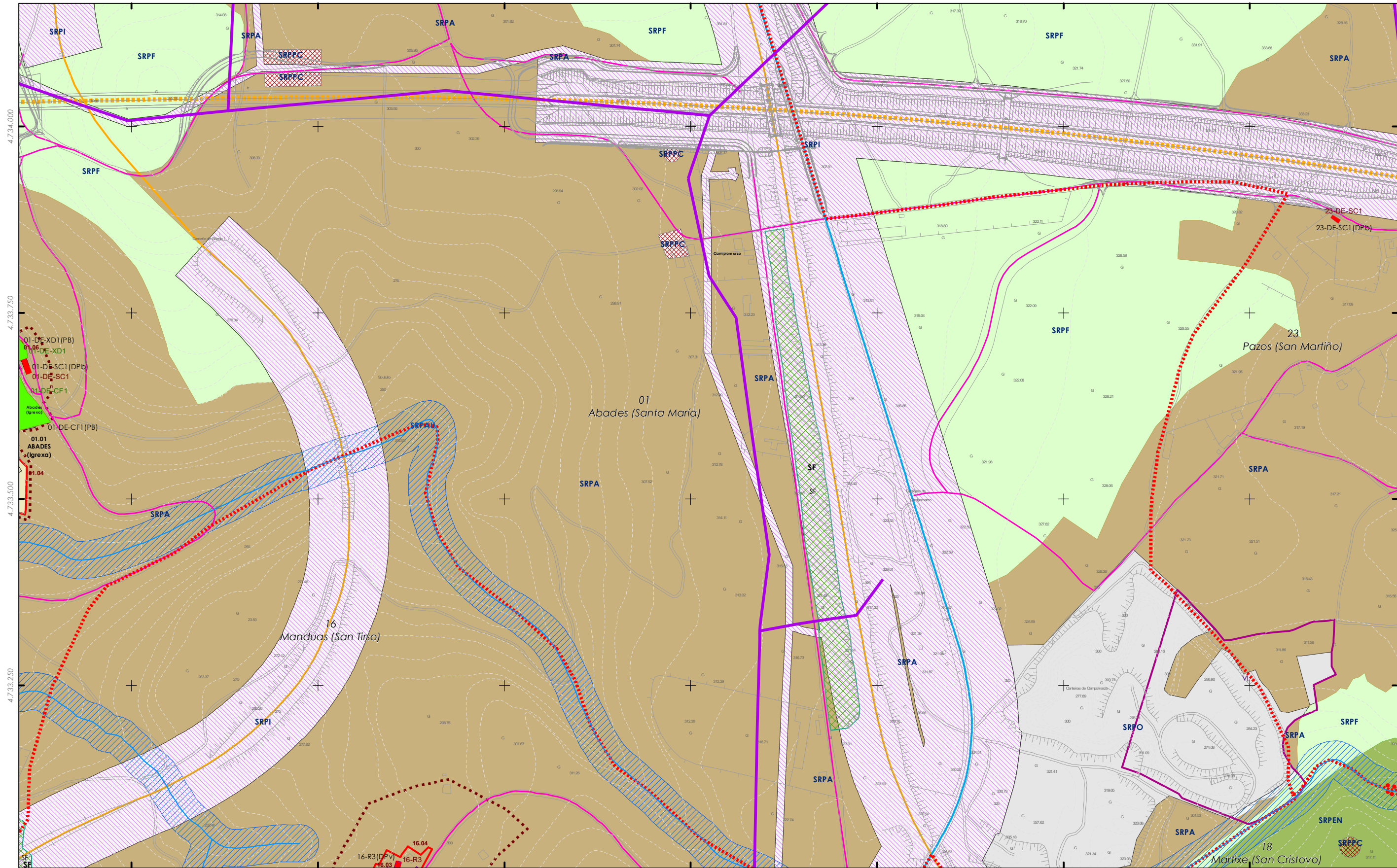
V.05.2 ORD. ESTRUCT. XERAL E ORGÁNICA DO CONCELLO II
 V.05.2 ORD. ESTRUCT. GENERAL Y ORGÁNICA DEL AYUNTAMIENTO II

36052_PXOM_202207_AP
 Xullo 2022 ERS 89 29N
 Julio 2022 EPSG: 25829

1:5.000

0 50 100 200 Metros

15 de 108



4.734.000
4.733.750
4.733.500
4.733.250
557.250 557.500 557.750 558.000 558.250 558.500 558.750
código nº SE (sit. existente) / SN (sit. nov.) (Pv) - Sí - (Pv) - No

CLASIFICACIÓN DO SOLO

SOLO URBANO
 S.U. (Solo Urbano Residencial)
 API-1 (Area Plan. Incorporado)

SOLO DE NÚCLEO RURAL
 Delimitación de núcleo rural

SOLO URBANIZABLE
 SUD (S. Urbz. Delimitado)
 R - Residencial / I - Industrial

SOLO RÚSTICO
 SRPO (P. Ordinaria)
 SRPA (P. Agropecuaria)
 SRPI (P. Infraestruturas)
 SRPAg (P. de Augas)

SRPPC (P. Patrimonio Cultural)
 SRPF (P. Forestal)
 SRPP (P. Paisaxística)
 SRPAg (P. de Augas)

ZEC Zona Especial Conservación

PATRIMONIO CULTURAL

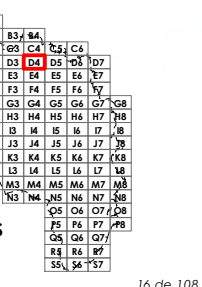
ARQUITECTÓNICO E ETNOGRÁFICO
 Ben de interese cultural
 Ámbito protexido
 Contorno de protección nº de catálogo
 00.00

CAMIÑO DE SANTIAGO
 ARQUEOLÓXICO
 Área de prot. Integral
 Contorno de protección código xacemento
 CAMIÑO SANTIAGO
 Camiño Real

SISTEMA INFRAESTRUTURAS DE SERVICIOS

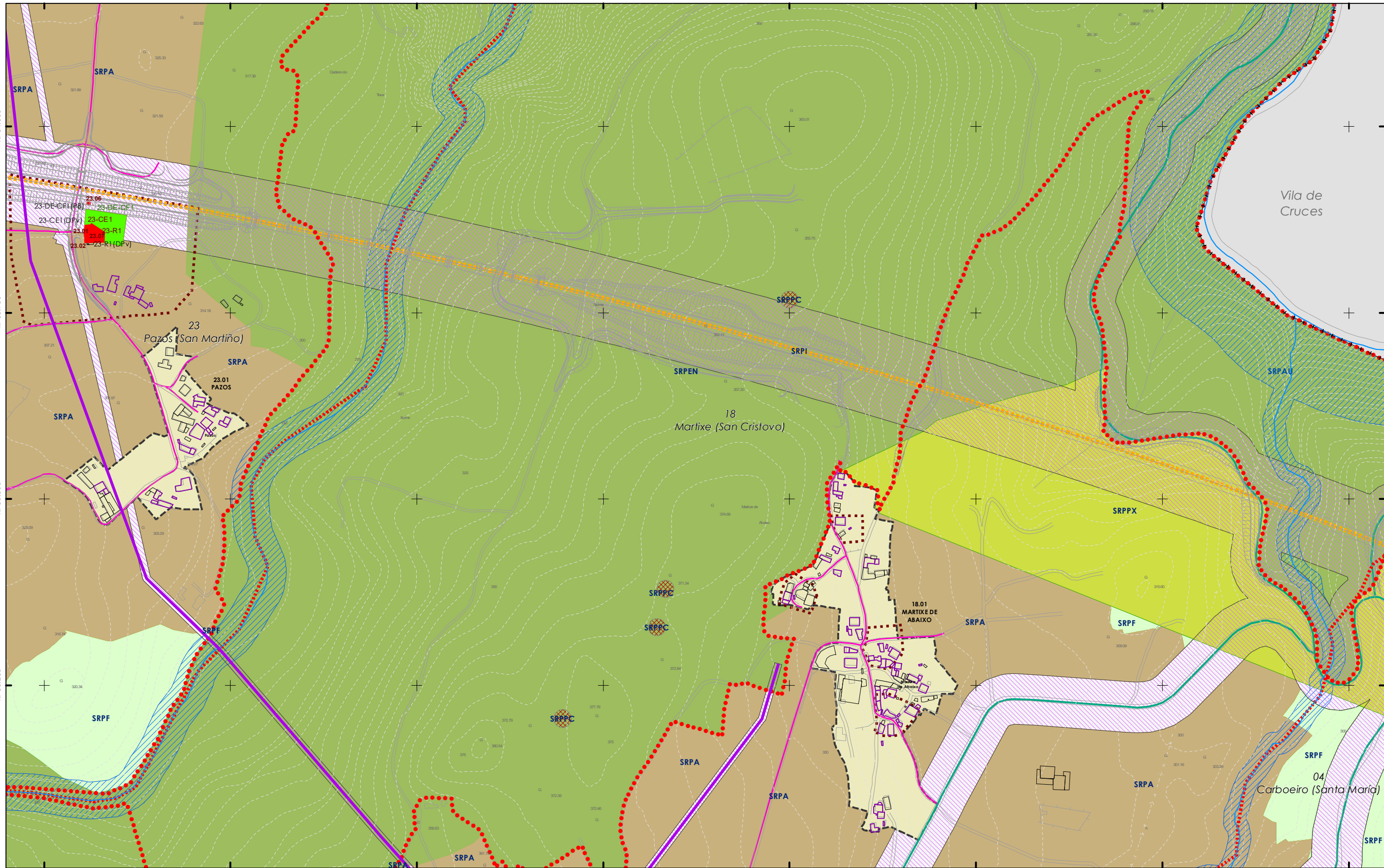
- Abastecemento existente
- Abastecemento proposto
- Saneamento existente
- Saneamento proposto
- Rede eléctrica

GRÁFICO DE FOLLAS
 GRÁFICO DE HOJAS



Concello de SILLED A
 ALFONSO BOTANA S.L.
 36052_PXOM_202207_AP
 Xullo 2022 ERS 89 29N
 Julio 2022 EPSG: 25829

CONCELLO DE SILLED A (PONTEVEDRA)
 AYUNTAMIENTO DE SILLED A (PONTEVEDRA)
PLAN XERAL DE ORDENACIÓN MUNICIPAL
 PLAN XERAL DE ORDENACIÓN MUNICIPAL
Alfonso Botana S.L.
Aprobación Provisional e Definitiva
 Aprobación Provisional y Definitiva
V. PLANOS DE ORDENACIÓN
 V. PLANOS DE ORDENACIÓN
V.05.2 ORD. ESTRUCT. XERAL E ORGÁNICA DO CONCELLO II
 V.05.2 ORD. ESTRUCT. GENERAL Y ORGÁNICA DEL AYUNTAMIENTO II
 1:5.000
 0 50 100 200 Metros



- CLASIFICACIÓN DO SOLO**
- SOLO URBANO**
 - S.U. (Solo Urbano Residencial)
 - API-1 (Area Plan. Incorporado)
 - SOLO DE NÚCLEO RURAL**
 - Delimitación de núcleo rural
 - SOLO URBANIZABLE**
 - SUD (S. Urbz. Delimitado)
 - R - Residencial / I - Industrial

- SOLO RÚSTICO**
- SRPO (P. Ordinaria)
 - SRPA (P. Agropecuaria)
 - SRPI (P. Infraestruturas)
 - SRPAg (P. de Augas)
 - SRPPC (P. Patrimonio Cultural)
 - SRPF (P. Forestal)
 - SRPP (P. Paisaxística)
 - SRPAg (P. de Augas)

- PATRIMONIO CULTURAL**
- ARQUITÉCTONICO E ETNOGRÁFICO**
 - Ben de interese cultural
 - Ámbito protexido
 - Contorno de protección nº de catálogo
 - 00.00
 - CAMIÑO DE SANTIAGO**
 - Camión de Santiago
 - ARQUEOLÓXICO**
 - Área de prot. Integral
 - Contorno de protección código xacemento
 - GA36021000
 - Camión Santiago
 - Camión Real

SISTEMA INFRAESTRUTURAS DE SERVIZOS

- Abastecemento existente
- Abastecemento proposto
- Saneamento existente
- Saneamento proposto
- Rede eléctrica

GRÁFICO DE FOLLAS
GRÁFICO DE HOJAS

A1	A2	A3	A4
B1	B2	B3	B4
C1	C2	C3	C4
D1	D2	D3	D4
E1	E2	E3	E4
F1	F2	F3	F4
G1	G2	G3	G4
H1	H2	H3	H4
I1	I2	I3	I4
J1	J2	J3	J4
K1	K2	K3	K4
L1	L2	L3	L4
M1	M2	M3	M4
N1	N2	N3	N4
O1	O2	O3	O4
P1	P2	P3	P4
Q1	Q2	Q3	Q4
R1	R2	R3	R4
S1	S2	S3	S4

Concello de SILLED A

CONCELLO DE SILLED A (PONTEVEDRA)
 AYUNTAMIENTO DE SILLED A (PONTEVEDRA)

PLAN XERAL DE ORDENACIÓN MUNICIPAL
 PLAN XERAL DE ORDENACIÓN MUNICIPAL

Alfonso Botana S.L.
 Aprobación Provisional e Definitiva

V. PLANOS DE ORDENACIÓN
 V. PLANOS DE ORDENACIÓN

V.05.2 ORD. ESTRUCT. XERAL E ORGÁNICA DO CONCELLO II
 V.05.2 ORD. ESTRUCT. GENERAL Y ORGANICA DEL AYUNTAMIENTO II

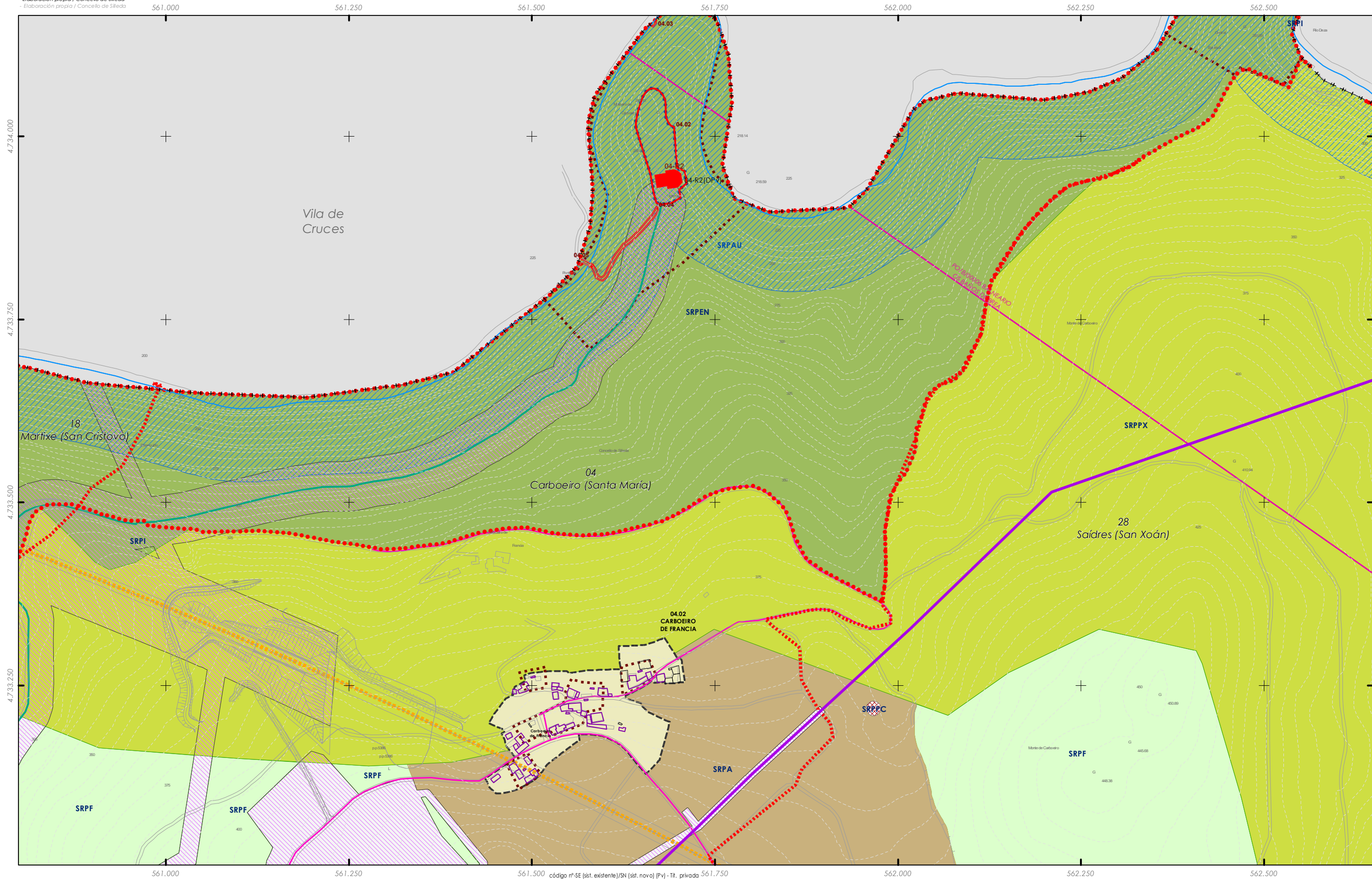
36052_PXOM_202207_AP

Xullo 2022 ERS 89 29N
 Julio 2022 EPSG: 25829

1:5.000

0 50 100 200 Metros

17 de 108



561.000 561.250 561.500 código nº SE (sit. existente) / SN (sit. nov.) (Pv) - Tr. privada 561.750 562.000 562.250 562.500 562.500

CLASIFICACIÓN DO SOLO

SOLO URBANO
 S.U. (Solo Urbano Residencial)
 API-1 (Area Plan. Incorporado)

SOLO DE NÚCLEO RURAL
 Delimitación de núcleo rural

SOLO URBANIZABLE
 SUD (S. Urbz. Delimitado)
 R - Residencial / I - Industrial

SOLO RÚSTICO

- SRPO (P. Ordinaria)
- SRPA (P. Agropecuaria)
- SRPI (P. Infraestruturas)
- SRPAg (P. de Augas)
- SRPP (P. Patrimonia Cultural)
- SRPF (P. Forestal)
- SRPP (P. Paisaxística)
- SRPAg (P. de Augas)

ZEC Zona Especial Conservación

ARQUITECTÓNICO ETNOGRÁFICO
 Ben de interese cultural
 Ámbito protexido
 Contorno de protección nº de catálogo
 00.00

PATRIMONIO CULTURAL

CAMIÑO DE SANTIAGO ARQUEOLÓXICO
 Área de prot. Integral
 Contorno de protección código xacemento
 Camiño Santiago
 Camiño Real

SISTEMA INFRAESTRUTURAS DE SERVICIOS

- Abastecemento existente
- Abastecemento proposto
- Saneamento existente
- Saneamento proposto
- Rede eléctrica

GRÁFICO DE FOLLAS
GRÁFICO DE HOJAS

18 de 108

Concello de SILLEDA

CONCELLO DE SILLEDA (PONTEVEDRA)
 AYUNTAMIENTO DE SILLEDA (PONTEVEDRA)
PLAN XERAL DE ORDENACIÓN MUNICIPAL
 PLAN XERAL DE ORDENACIÓN MUNICIPAL

Alfonso Botana S.L.
 Aprobación Provisional e Definitiva


V. PLANOS DE ORDENACIÓN
 V. PLANOS DE ORDENACIÓN

V.05.2 ORD. ESTRUCT. XERAL E ORGÁNICA DO CONCELLO II
 V.05.2 ORD. ESTRUCT. GENERAL Y ORGANICA DEL AYUNTAMIENTO II

36052_PXOM_202207_AP
 Julio 2022 ERS 89 29N
 Julio 2022 EPSG: 25829

1:5.000

0 50 100 200 Metros



562.750 563.000 563.250 563.500 código nº SE (sit. existente) / SN (sit. novo) (Pv) - Tr. privada 563.750 564.000 564.250

- CLASIFICACIÓN DO SOLO**
- SOLO URBANO**
 - S.U. (Solo Urbano Residencial)
 - API-1 (Area Plan. Incorporado)
 - SOLO DE NÚCLEO RURAL**
 - Delimitación de núcleo rural
 - SOLO URBANIZABLE**
 - SUD (S. Urbz. Delimitado)
 - R - Residencial / I - Industrial

- SOLO RÚSTICO**
- SRPO (P. Ordinaria)
 - SRPPC (P. Patrimonio Cultural)
 - SRPA (P. Agropecuaria)
 - SRPF (P. Forestal)
 - SRPI (P. Infraestruturas)
 - SRPP (P. Paisaxística)
 - SRPAg (P. de Augas)
 - SRPAg (P. de Augas)

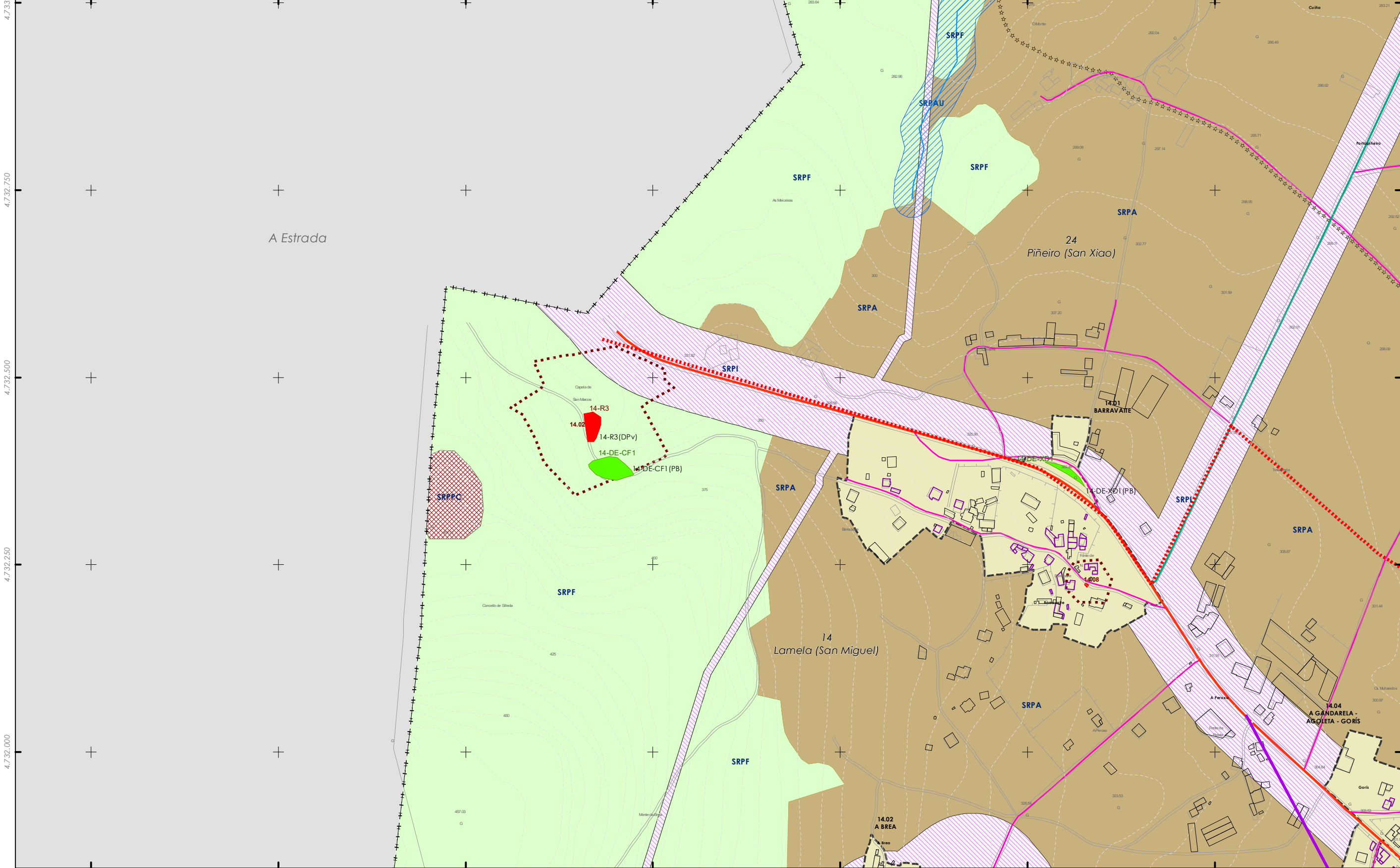
- PATRIMONIO CULTURAL**
- ARQUITECTÓNICO E ETNOGRÁFICO
 - Ben de interese cultural
 - Ámbito protexido
 - Contorno de protección nº de catálogo
 - CAMIÑO DE SANTIAGO ARQUEOLÓXICO
 - Área de prot. Integral
 - Contorno de protección código xacemento
 - Camiño Santiago
 - Camiño Real

SISTEMA INFRAESTRUTURAS DE SERVICIOS

- Abastecemento existente
- Abastecemento proposto
- Saneamento existente
- Saneamento proposto
- Rede eléctrica



Concello de SILLED A ALFONSO BOTANA ARQUITECTURA URBANÍSTICA E INGENIERÍA	CONCELLO DE SILLED A (PONTEVEDRA) AYUNTAMIENTO DE SILLED A (PONTEVEDRA) PLAN XERAL DE ORDENACIÓN MUNICIPAL PLAN XERAL DE ORDENACIÓN MUNICIPAL
	Alfonso Botana S.L. Aprobación Provisional e Definitiva V. PLANOS DE ORDENACIÓN V. PLANOS DE ORDENACIÓN
36052_PXOM_202207_AP Xullo 2022 ERS 89 29N Julio 2022 EPSG: 25829	V.05.2 ORD. ESTRUCT. XERAL E ORGÁNICA DO CONCELLO II V.05.2 ORD. ESTRUCT. XERAL E ORGÁNICA DEL AYUNTAMIENTO II
1:5.000 0 50 100 200 Metros	19 de 108



553.500 553.750 554.000 554.250 554.500 554.750 555.000 código nº SE (sit. existente) / SN (sit. novo) (Pv) - Tr. privada

CLASIFICACIÓN DO SOLO

SOLO URBANO

- S.U. (Solo Urbano Residencial)
- API-1 (Area Plan. Incorporado)

SOLO DE NÚCLEO RURAL

- Delimitación de núcleo rural

SOLO URBANIZABLE

- SUD (S. Urbz. Delimitado)
- R - Residencial / I - Industrial

SOLO RÚSTICO

- SRPO (P. Ordinaria)
- SRPA (P. Agropecuaria)
- SRPI (P. Infraestruturas)
- SRPAg (P. de Augas)
- SRPPC (P. Patrimonio Cultural)
- SRPF (P. Forestal)
- SRPP (P. Paisaxística)
- SRPAg (P. de Augas)
- ZEC Zona Especial Conservación

PATRIMONIO CULTURAL

ARQUITECTÓNICO E ETNOGRÁFICO

- Ben de interese cultural
- Ámbito protexido
- Contorno de protección nº de catálogo
- 00.00

CAMIÑO DE SANTIAGO ARQUEOLÓXICO

- Camión de Santiago
- Área de prot. Integral
- Contorno de protección código xacemento
- GA36021000
- Camión Santiago
- Camión Real

SISTEMA INFRAESTRUTURAS DE SERVICIOS

- Abastecemento existente
- Abastecemento proposto
- Saneamento existente
- Saneamento proposto
- Rede eléctrica

GRÁFICO DE FOLLAS
GRÁFICO DE HOJAS

A1	A2	A3	A4
B1	B2	B3	B4
C1	C2	C3	C4
D1	D2	D3	D4
E1	E2	E3	E4
F1	F2	F3	F4
G1	G2	G3	G4
H1	H2	H3	H4
I1	I2	I3	I4
J1	J2	J3	J4
K1	K2	K3	K4
L1	L2	L3	L4
M1	M2	M3	M4
N1	N2	N3	N4
O1	O2	O3	O4
P1	P2	P3	P4
Q1	Q2	Q3	Q4
R1	R2	R3	R4
S1	S2	S3	S4

20 de 108

Concello de SILLED A

CONCELLO DE SILLED A (PONTEVEDRA)
 AYUNTAMIENTO DE SILLED A (PONTEVEDRA)

PLAN XERAL DE ORDENACIÓN MUNICIPAL
 PLAN XERAL DE ORDENACIÓN MUNICIPAL

Alfonso Botana S.L.
 Aprobación Provisional e Definitiva

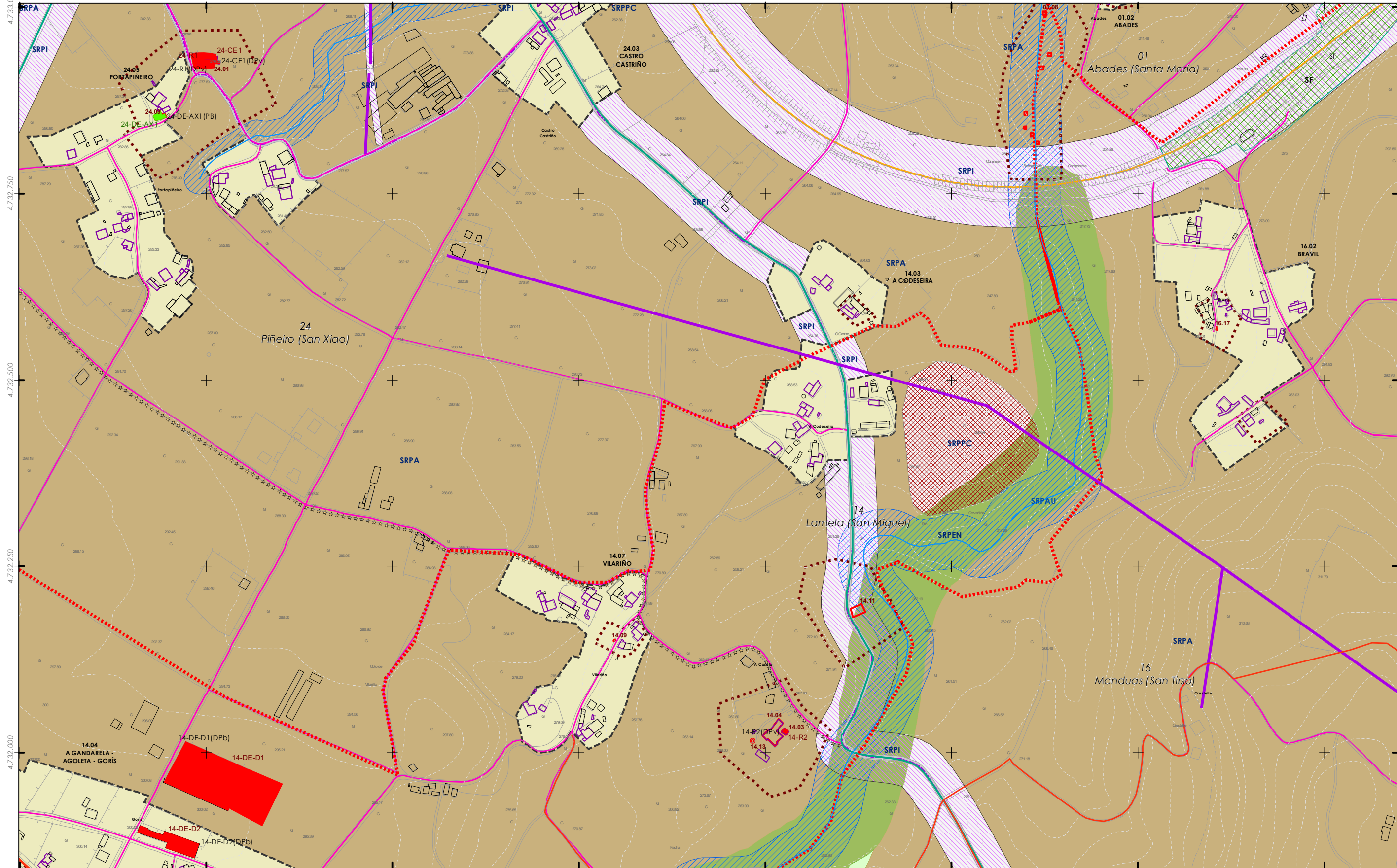
V. PLANOS DE ORDENACIÓN
 V. PLANOS DE ORDENACIÓN

V.05.2 ORD. ESTRUCT. XERAL E ORGÁNICA DO CONCELLO II
 V.05.2 ORD. ESTRUCT. GENERAL Y ORGÁNICA DEL AYUNTAMIENTO II

36052_PXOM_202207_AP
 Xullo 2022 ERS 89 29N
 Julio 2022 EPSG: 25829

1:5.000

0 50 100 200 Metros



555.250 555.500 555.750 556.000 556.250 556.500 556.750 557.000

4.733.000 4.732.750 4.732.500 4.732.250 4.732.000

CLASIFICACIÓN DO SOLO

SOLO URBANO

- S.U. (Solo Urbano Residencial)
- API-1 (Area Plan. Incorporado)

SOLO DE NÚCLEO RURAL

- Delimitación de núcleo rural

SOLO URBANIZABLE

- SUD (S. Urbz. Delimitado)
- R - Residencial / I - Industrial

SOLO RÚSTICO

- SRPO (P. Ordinaria)
- SRPA (P. Agropecuaria)
- SRPI (P. Infraestruturas)
- SRPAg (P. de Augas)
- SRPPC (P. Patrimonio Cultural)
- SRPF (P. Forestal)
- SRPP (P. Paisaxística)
- SRPAg (P. de Augas)

ZEC Zona Especial Conservación

ARQUITECTÓNICO E ETNOGRÁFICO

- Ben de interese cultural
- Ámbito protexido
- Contorno de protección nº de catálogo

PATRIMONIO CULTURAL

- CAMIÑO DE SANTIAGO ARQUEOLÓXICO
- Área de prot. Integral
- Contorno de protección código xacemento
- Camiño Santiago
- Camiño Real

SISTEMA INFRAESTRUTURAS DE SERVICIOS

- Abastecemento existente
- Abastecemento proposto
- Saneamento existente
- Saneamento proposto
- Rede eléctrica

GRÁFICO DE FOLLAS

GRÁFICO DE HOJAS

21 de 108

Concello de SILLED A

CONCELLO DE SILLED A (PONTEVEDRA)

AYUNTAMIENTO DE SILLED A (PONTEVEDRA)

PLAN XERAL DE ORDENACIÓN MUNICIPAL

PLAN XERAL DE ORDENACIÓN MUNICIPAL

Alfonso Botana S.L.

Aprobación Provisional e Definitiva

V. PLANOS DE ORDENACIÓN

V. PLANOS DE ORDENACIÓN

V.05.2 ORD. ESTRUCT. XERAL E ORGÁNICA DO CONCELLO II

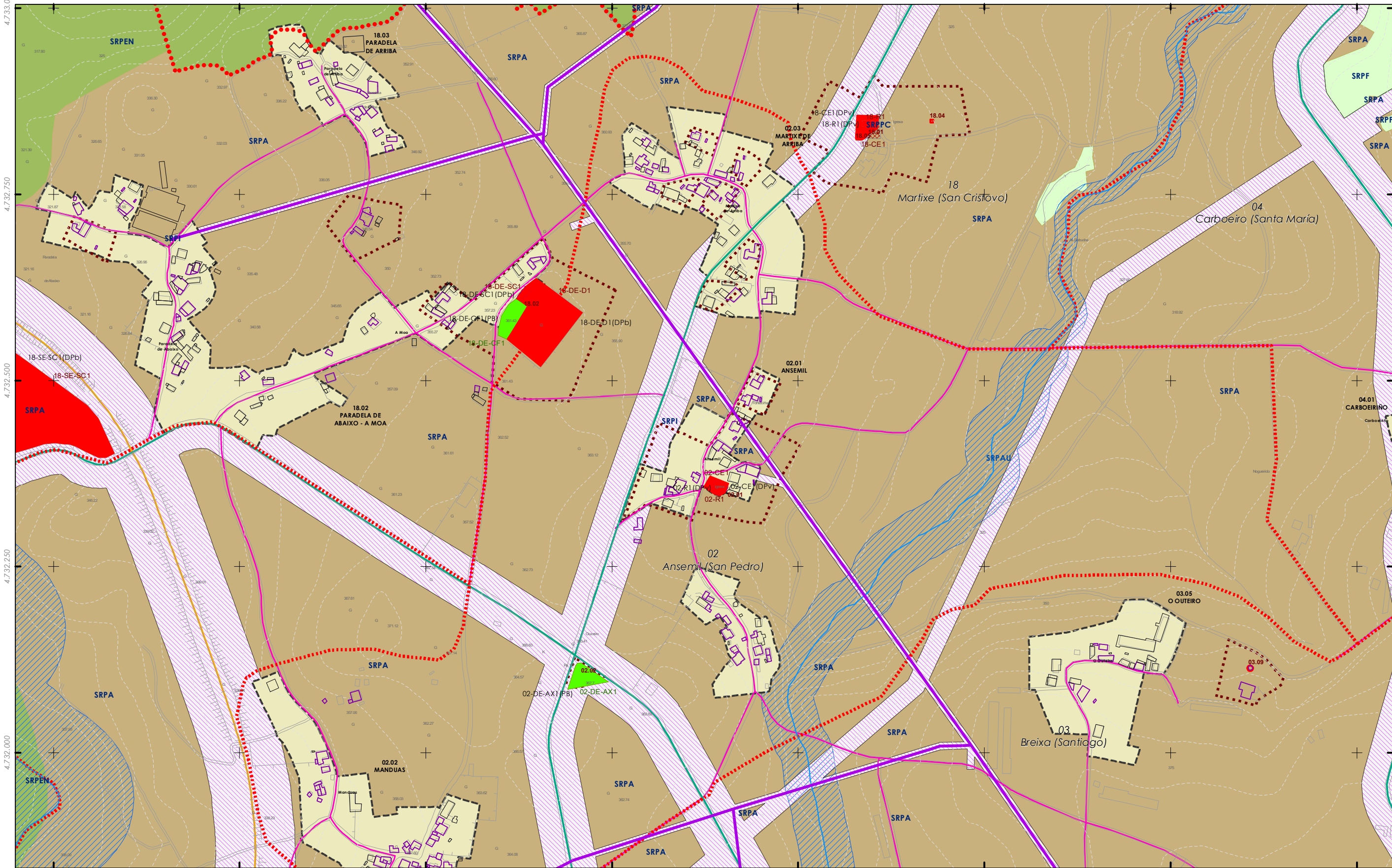
V.05.2 ORD. ESTRUCT. GENERAL Y ORGANICA DEL AYUNTAMIENTO II

36052_PXOM_202207_AP

Julio 2022 ERS 89 29N
 Julio 2022 EPSG: 25829

1:5.000

0 50 100 200 Metros



559.000 559.250 559.500 559.750 560.000 560.250 560.500 560.750
 código nº SE (sit. urbano) / SN (sit. novo) (Pv) - TR. privada

CLASIFICACIÓN DO SOLO

SOLO URBANO

- S.U. (Solo Urbano Residencial)
- API-1 (Area Plan. Incorporado)

SOLO DE NÚCLEO RURAL

- Delimitación de núcleo rural

SOLO URBANIZABLE

- SUD (S. Urbz. Delimitado)
- R - Residencial / I - Industrial

SOLO RÚSTICO

- SRPO (P. Ordinaria)
- SRPA (P. Agropecuaria)
- SRPI (P. Infraestruturas)
- SRPAg (P. de Augas)
- SRPPC (P. Patrimonio Cultural)
- SRPF (P. Forestal)
- SRPP (P. Paisaxística)
- SRPAg (P. de Augas)

ZEC Zona Especial Conservación

ARQUITECTÓNICO E ETNOGRÁFICO

- Ben de interese cultural
- Ámbito protexido
- Contorno de protección nº de catálogo
- 00.00

CAMIÑO DE SANTIAGO

- Camiño de Santiago

ARQUEOLÓXICO

- Área de prot. Integral
- Contorno de protección código xacemento
- Camiño Santiago
- Camiño Real

SISTEMA INFRAESTRUTURAS DE SERVIZOS

- Abastecemento existente
- Abastecemento proposto
- Saneamento existente
- Saneamento proposto
- Rede eléctrica

GRÁFICO DE FOLLAS

GRÁFICO DE HOJAS

23 de 108

Concello de SILLED A

CONCELLO DE SILLED A (PONTEVEDRA)

AYUNTAMIENTO DE SILLED A (PONTEVEDRA)

PLAN XERAL DE ORDENACIÓN MUNICIPAL

PLAN XERAL DE ORDENACIÓN MUNICIPAL

Alfonso Botana S.L.

Aprobación Provisional e Definitiva

V. PLANOS DE ORDENACIÓN

V. PLANOS DE ORDENACIÓN

V.05.2 ORD. ESTRUCT. XERAL E ORGÁNICA DO CONCELLO II

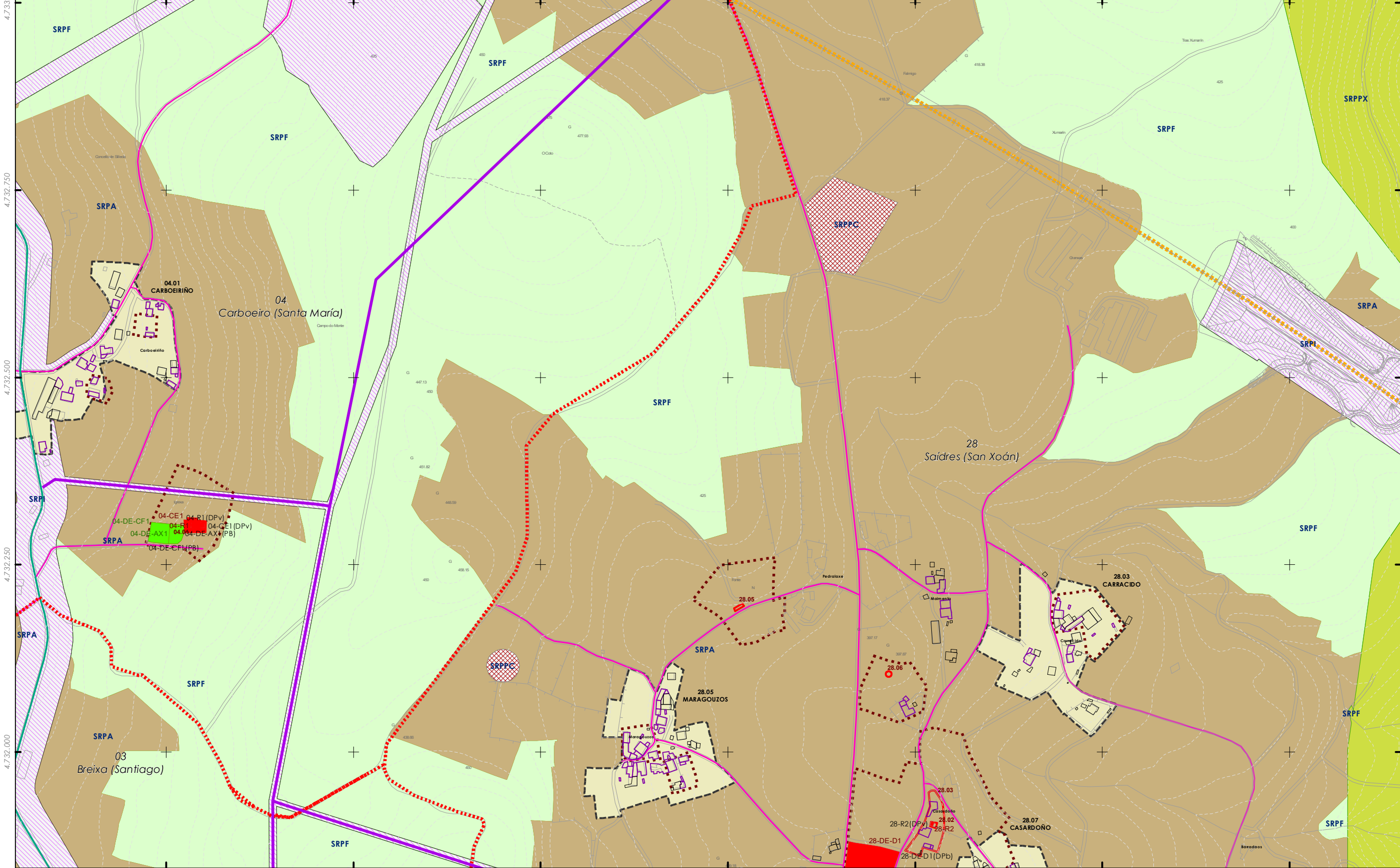
V.05.2 ORD. ESTRUCT. GENERAL Y ORGANICA DEL AYUNTAMIENTO II

36052_PXOM_202207_AP

Julio 2022 ERS 89 29N
 Julio 2022 EPSG: 25829

1:5.000

0 50 100 200 Metros



561.000 561.250 561.500 código nº SE (sit. existente) / SN (sit. nova) (Pv) - TR. privada 561.750 562.000 562.250 562.500 562.750 562.800

CLASIFICACIÓN DO SOLO

SOLO URBANO
 S.U. (Solo Urbano Residencial)
 API-1 (Area Plan. Incorporado)

SOLO DE NÚCLEO RURAL
 Delimitación de núcleo rural

SOLO URBANIZABLE
 SUD (S. Urbz. Delimitado)
 R - Residencial / I - Industrial

SOLO RÚSTICO

- SRPO (P. Ordinaria)
- SRPA (P. Agropecuaria)
- SRPI (P. Infraestruturas)
- SRPAg (P. de Augas)
- SRPF (P. Forestal)
- SRPP (P. Paisaxística)
- SRPAg (P. de Augas)
- SRPPC (P. Patrimonio Cultural)
- SRPF (P. Forestal)
- SRPP (P. Paisaxística)
- SRPAg (P. de Augas)

ZEC Zona Especial Conservación

ARQUITECTÓNICO E ETNOGRÁFICO
 Ben de interese cultural
 Ámbito protexido
 Contorno de protección nº de catálogo
 00.00

PATRIMONIO CULTURAL

CAMIÑO DE SANTIAGO
 Camiño de Santiago
 ARQUEOLÓXICO
 Área de prot. Integral
 Contorno de protección código xacemento
 GA36021000
 Camiño Santiago
 ★★★ Camiño Real

SISTEMA INFRAESTRUTURAS DE SERVICIOS

- Abastecemento existente
- Abastecemento proposto
- Saneamento existente
- Saneamento proposto
- Rede eléctrica

GRÁFICO DE FOLLAS
GRÁFICO DE HOJAS

24 de 108

Concello de SILLED A

CONCELLO DE SILLED A (PONTEVEDRA)
 AYUNTAMIENTO DE SILLED A (PONTEVEDRA)
PLAN XERAL DE ORDENACIÓN MUNICIPAL
 PLAN XERAL DE ORDENACIÓN MUNICIPAL

Alfonso Botana S.L.
Aprobación Provisional e Definitiva
 Aprobación Provisional y Definitiva

V. PLANOS DE ORDENACIÓN
 V. PLANOS DE ORDENACIÓN

V.05.2 ORD. ESTRUCT. XERAL E ORGÁNICA DO CONCELLO II
 V.05.2 ORD. ESTRUCT. GENERAL Y ORGÁNICA DEL AYUNTAMIENTO II

36052_PXOM_202207_AP
 Xullo 2022 ERS 89 29N
 Julio 2022 EPSG: 25829

1:5.000

0 50 100 200 Metros



4.733.000 4.732.750 4.732.500 4.732.250 4.732.000 562.750 563.000 563.250 563.500 563.750 564.000 564.250

- CLASIFICACIÓN DO SOLO**
- SOLO URBANO**
 - S.U. (Solo Urbano Residencial)
 - API-1 (Area Plan. Incorporado)
 - SOLO DE NÚCLEO RURAL**
 - Delimitación de núcleo rural
 - SOLO URBANIZABLE**
 - SUD (S. Urbz. Delimitado)
 - R - Residencial / I - Industrial

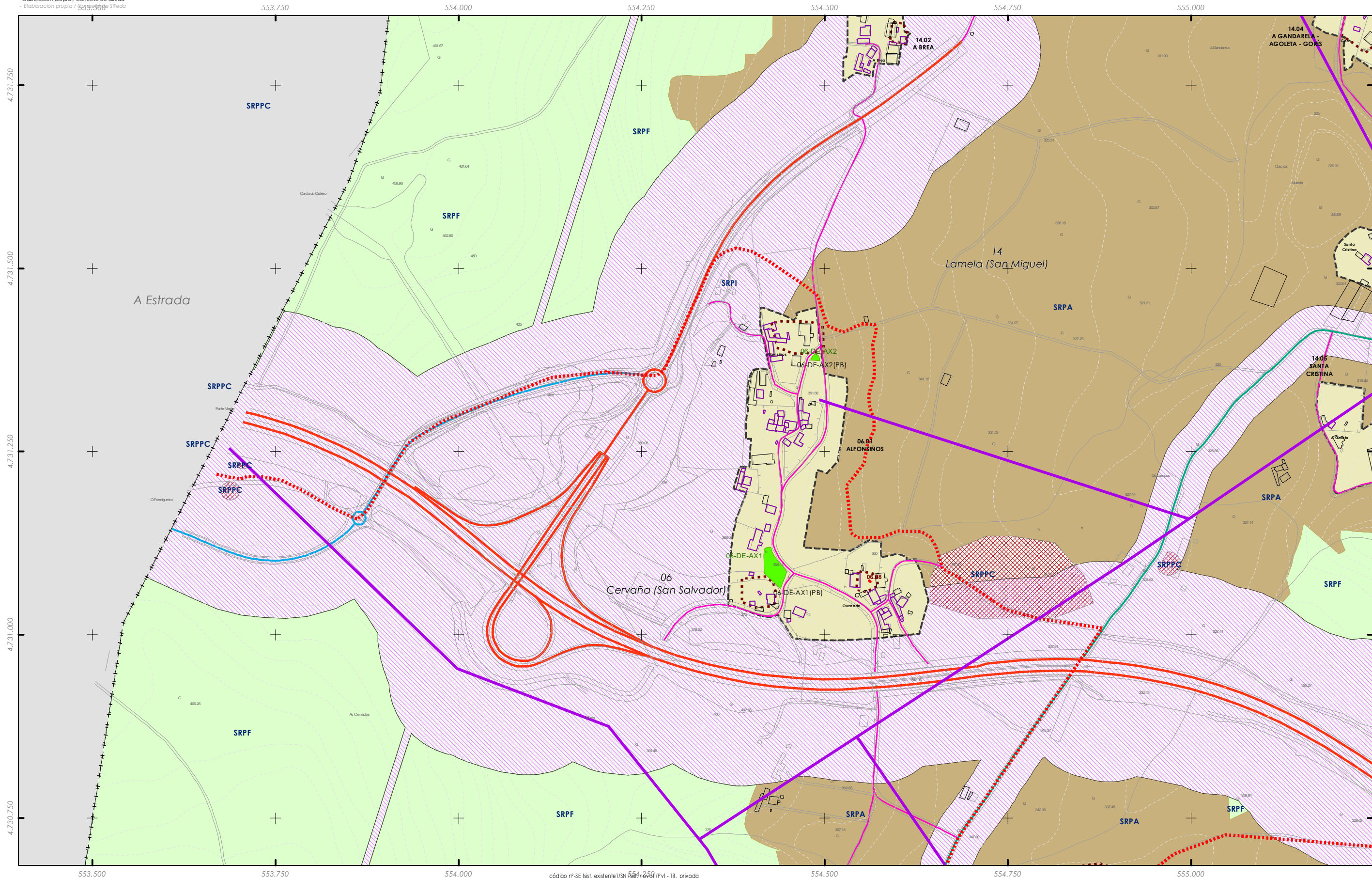
- SOLO RÚSTICO**
- SRPO (P. Ordinaria)
 - SRPA (P. Agropecuaria)
 - SRPI (P. Infraestruturas)
 - SRPAg (P. de Augas)
 - SRPPC (P. Patrimonio Cultural)
 - SRPF (P. Forestal)
 - SRPP (P. Paisaxística)
 - SRPAg (P. de Augas)
- ZEC Zona Especial Conservación**

- PATRIMONIO CULTURAL**
- ARQUITECTÓNICO E ETNOGRÁFICO
 - Ben de interese cultural
 - Ámbito protexido
 - Contorno de protección nº de catálogo
 - CAMIÑO DE SANTIAGO
 - Camiño de Santiago
 - ARQUEOLÓXICO
 - GA36021000
 - Área de prot. Integral
 - Contorno de protección código xacemento
 - Camiño Santiago
 - Camiño Real

- SISTEMA INFRAESTRUTURAS DE SERVIZOS**
- Abastecemento existente
 - Abastecemento proposto
 - Saneamento existente
 - Saneamento proposto
 - Rede eléctrica




Concello de SILLED A ALFONSO BOTANA S.L. JULIO DE 2022	CONCELLO DE SILLED A (PONTEVEDRA) AYUNTAMIENTO DE SILLED A (PONTEVEDRA) PLAN XERAL DE ORDENACIÓN MUNICIPAL PLAN XERAL DE ORDENACIÓN MUNICIPAL
	Alfonso Botana S.L. Aprobación Provisional e Definitiva Aprobación Provisional y Definitiva
36052_PXOM_202207_AP Julio 2022 ERS 89 29N Julio 2022 EPSG: 25829	V. PLANOS DE ORDENACIÓN V. PLANOS DE ORDENACIÓN V.05.2 ORD. ESTRUCT. XERAL E ORGÁNICA DO CONCELLO II V.05.2 ORD. ESTRUCT. GENERAL Y ORGÁNICA DEL AYUNTAMIENTO II
1:5.000	0 50 100 200 Metros



código nº SE (sit. existente) / SN (sit. novo) (Pv) - Tr. privada

- CLASIFICACIÓN DO SOLO**
- SOLO URBANO**
 - S.U. (Solo Urbano Residencial)
 - API-1 (Area Plan. Incorporado)
 - SOLO DE NÚCLEO RURAL**
 - Delimitación de núcleo rural
 - SOLO URBANIZABLE**
 - SUD (S. Urbz. Delimitado)
 - R - Residencial / I - Industrial

- SOLO RÚSTICO**
- SRPO (P. Ordinaria)
 - SRPA (P. Agropecuaria)
 - SRPI (P. Infraestruturas)
 - SRPAg (P. de Augas)
 - SRPPC (P. Patrimonio Cultural)
 - SRPF (P. Forestal)
 - SRPP (P. Paisaxística)
 - SRPAg (P. de Augas)



- PATRIMONIO CULTURAL**
- ARQUITECTÓNICO E ETNOGRÁFICO**
 - Ben de interese cultural
 - Ámbito protexido
 - Contorno de protección nº de catálogo
 - 00.00
 - CAMIÑO DE SANTIAGO ARQUEOLÓXICO**
 - Área de prot. Integral
 - Contorno de protección código xacemento
 - GA36021000
 - CAMIÑO SANTIAGO**
 - Camiño Real

SISTEMA INFRAESTRUTURAS DE SERVICIOS

- Abastecemento existente
- Abastecemento proposto
- Saneamento existente
- Saneamento proposto
- Rede eléctrica

GRÁFICO DE FOLLAS
GRÁFICO DE HOJAS

A1	A2	A3	A4
B1	B2	B3	B4
C1	C2	C3	C4
D1	D2	D3	D4
E1	E2	E3	E4
F1	F2	F3	F4
G1	G2	G3	G4
H1	H2	H3	H4
I1	I2	I3	I4
J1	J2	J3	J4
K1	K2	K3	K4
L1	L2	L3	L4
M1	M2	M3	M4
N1	N2	N3	N4
O1	O2	O3	O4
P1	P2	P3	P4
Q1	Q2	Q3	Q4
R1	R2	R3	R4
S1	S2	S3	S4

26 de 108

Concello de SILLED A

CONCELLO DE SILLED A (PONTEVEDRA)
 AYUNTAMIENTO DE SILLED A (PONTEVEDRA)

PLAN XERAL DE ORDENACIÓN MUNICIPAL
 PLAN XERAL DE ORDENACIÓN MUNICIPAL

Alfonso Botana S.L.
 Aprobación Provisional e Definitiva

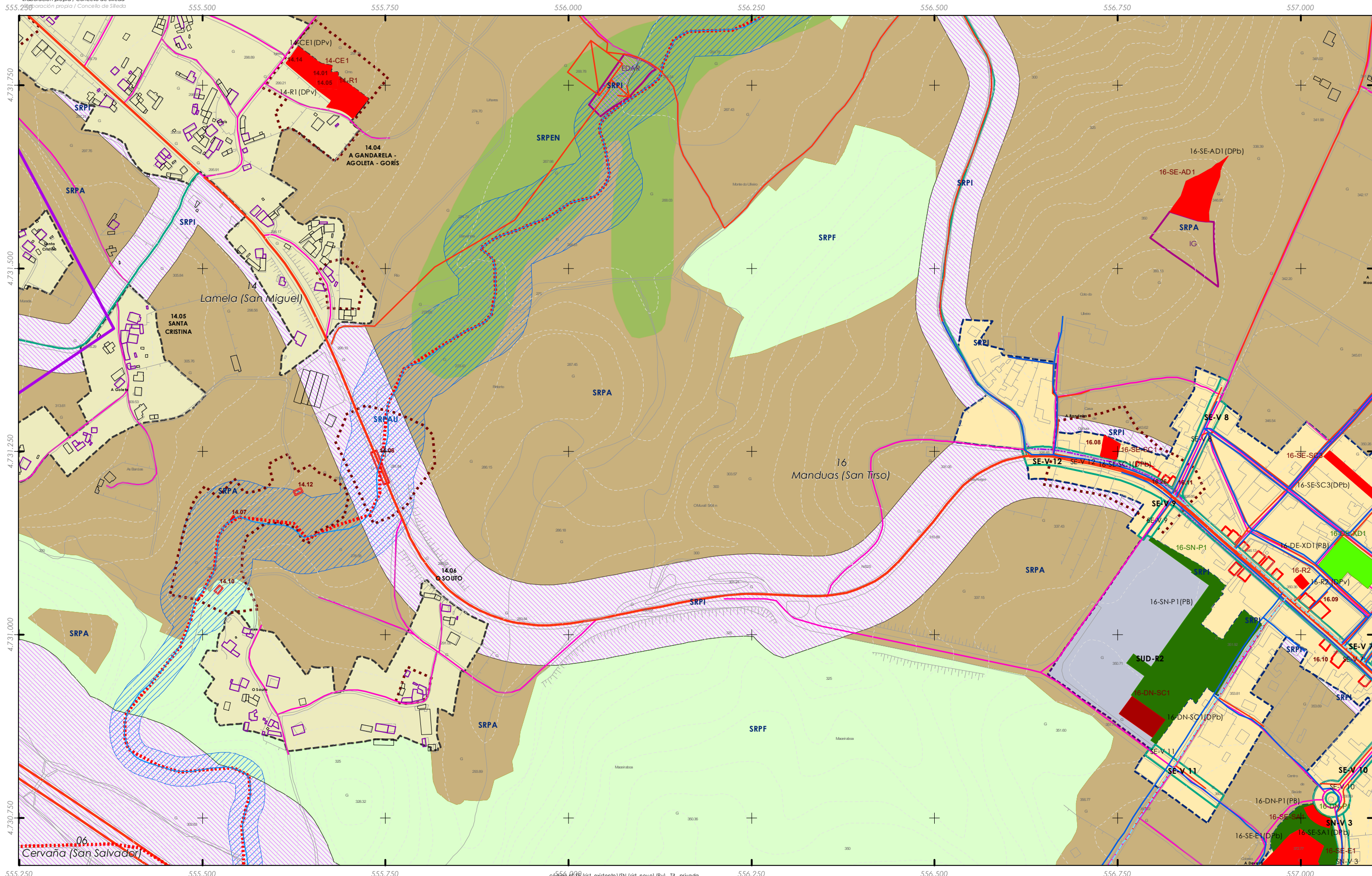
V. PLANOS DE ORDENACIÓN
 V. PLANOS DE ORDENACIÓN

36052_PXOM_202207_AP
 Julio 2022 ERS 89 29N
 Julio 2022 EPSG: 25829

V.05.2 ORD. ESTRUCT. XERAL E ORGÁNICA DO CONCELLO II
 V.05.2 ORD. ESTRUCT. GENERAL Y ORGÁNICA DEL AYUNTAMIENTO II

1:5.000

0 50 100 200 Metros



555.250 555.500 555.750 556.000 556.250 556.500 556.750 557.000
 código PSE (sit. existente) / SN (sit. nov.) (Pv) - Tr. privada

CLASIFICACIÓN DO SOLO

SOLO URBANO
 S.U. (Solo Urbano Residencial)
 API-1 (Area Plan. Incorporado)

SOLO DE NÚCLEO RURAL
 Delimitación de núcleo rural

SOLO URBANIZABLE
 SUD (S. Urbz. Delimitado)
 R - Residencial / I - Industrial

SOLO RÚSTICO
 SRPO (P. Ordinaria)
 SRPA (P. Agropecuaria)
 SRPI (P. Infraestruturas)
 SRPAg (P. de Augas)

SRPPC (P. Patrimonio Cultural)
SRPF (P. Forestal)
SRPP (P. Paisaxística)
SRPAg (P. de Augas)

ZEC Zona Especial Conservación

PATRIMONIO CULTURAL

ARQUITECTÓNICO E ETNOGRÁFICO
 Ben de interese cultural
 Ámbito protexido
 Contorno de protección nº de catálogo

CAMIÑO DE SANTIAGO ARQUEOLÓXICO
 Área de prot. Integral
 Contorno de protección código xacemento

CAMIÑO DE SANTIAGO
 Camiño Santiago

CAMIÑO REAL
 Camiño Real

SISTEMA INFRAESTRUTURAS DE SERVICIOS

- Abastecemento existente
- Abastecemento proposto
- Saneamento existente
- Saneamento proposto
- Rede eléctrica

GRÁFICO DE FOLLAS
GRÁFICO DE HOJAS

27 de 108

Concello de SILLED A

CONCELLO DE SILLED A (PONTEVEDRA)
 AYUNTAMIENTO DE SILLED A (PONTEVEDRA)
PLAN XERAL DE ORDENACIÓN MUNICIPAL
 PLAN XERAL DE ORDENACIÓN MUNICIPAL

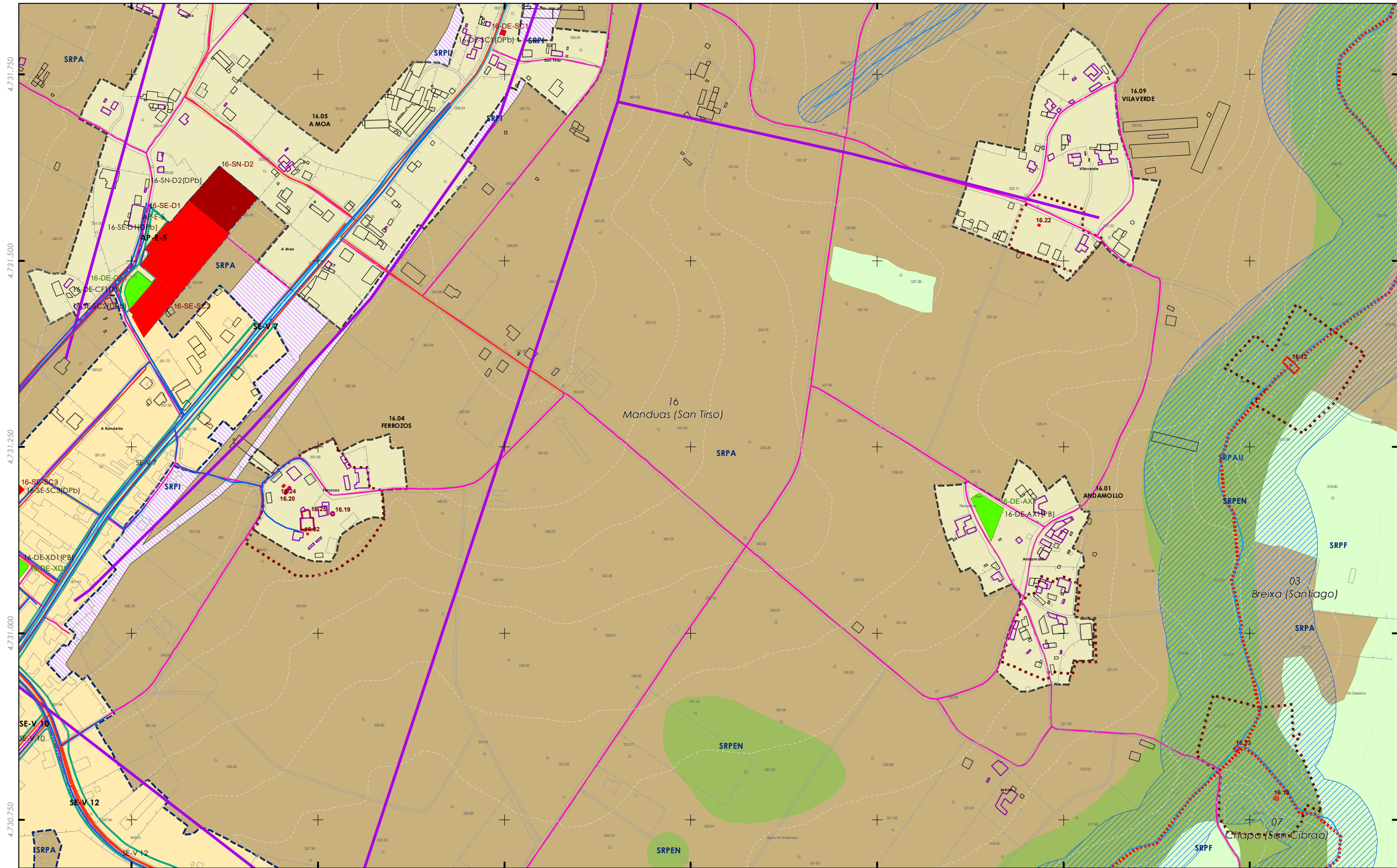
Alfonso Botana S.L.
 Aprobación Provisional e Definitiva

V. PLANOS DE ORDENACIÓN
 V. PLANOS DE ORDENACIÓN
V.05.2 ORD. ESTRUCT. XERAL E ORGÁNICA DO CONCELLO II
 V.05.2 ORD. ESTRUCT. GENERAL Y ORGANICA DEL AYUNTAMIENTO II

36052_PXOM_202207_AP
 Xullo 2022 ERS 89 29N
 Julio 2022 EPSG: 25829

1:5.000

0 50 100 200 Metros



4.731.750 4.731.500 4.731.250 4.731.000 4.730.750

557.250 557.500 557.750 558.000 558.250 558.500 558.750

código nº SE (sit. existente) / SN (sit. nov.) (P.v) - SR: (P.v) - SR: (P.v)

- CLASIFICACIÓN DO SOLO**
- SOLO URBANO**
 - S.U. (Solo Urbano Residencial)
 - API-1 (Area Plan. Incorporado)
 - SOLO DE NÚCLEO RURAL**
 - Delimitación de núcleo rural
 - SOLO URBANIZABLE**
 - SUD (S. Urbz. Delimitado)
 - R - Residencial / I - Industrial

- SOLO RÚSTICO**
- SRPO (P. Ordinaria)
 - SRPA (P. Agropecuaria)
 - SRPI (P. Infraestruturas)
 - SRPAg (P. de Augas)
 - SRPPC (P. Patrimonia Cultural)
 - SRPF (P. Forestal)
 - SRPP (P. Paisaxística)
 - SRPAg (P. de Augas)

- PATRIMONIO CULTURAL**
- ARQUITECTÓNICO E ETNOGRÁFICO**
 - Ben de interese cultural
 - Ámbito protexido
 - Contorno de protección nº de catálogo
 - CAMIÑO DE SANTIAGO ARQUEOLÓXICO**
 - Camión de Santiago
 - Área de prot. Integral
 - Contorno de protección código xacemento
 - Camión Santiago
 - Camión Real

- SISTEMA INFRAESTRUTURAS DE SERVICIOS**
- Abastecemento existente
 - Abastecemento proposto
 - Saneamento existente
 - Saneamento proposto
 - Rede eléctrica

ZEC Zona Especial Conservación



Concello de SILLED A

CONCELLO DE SILLED A (PONTEVEDRA)
 AYUNTAMIENTO DE SILLED A (PONTEVEDRA)

PLAN XERAL DE ORDENACIÓN MUNICIPAL
 PLAN XERAL DE ORDENACIÓN MUNICIPAL

Alfonso Botana S.L.

Aprobación Provisional e Definitiva
 Aprobación Provisional y Definitiva

V. PLANOS DE ORDENACIÓN
 V. PLANOS DE ORDENACIÓN

V.05.2 ORD. ESTRUCT. XERAL E ORGÁNICA DO CONCELLO II
 V.05.2 ORD. ESTRUCT. GENERAL Y ORGÁNICA DEL AYUNTAMIENTO II

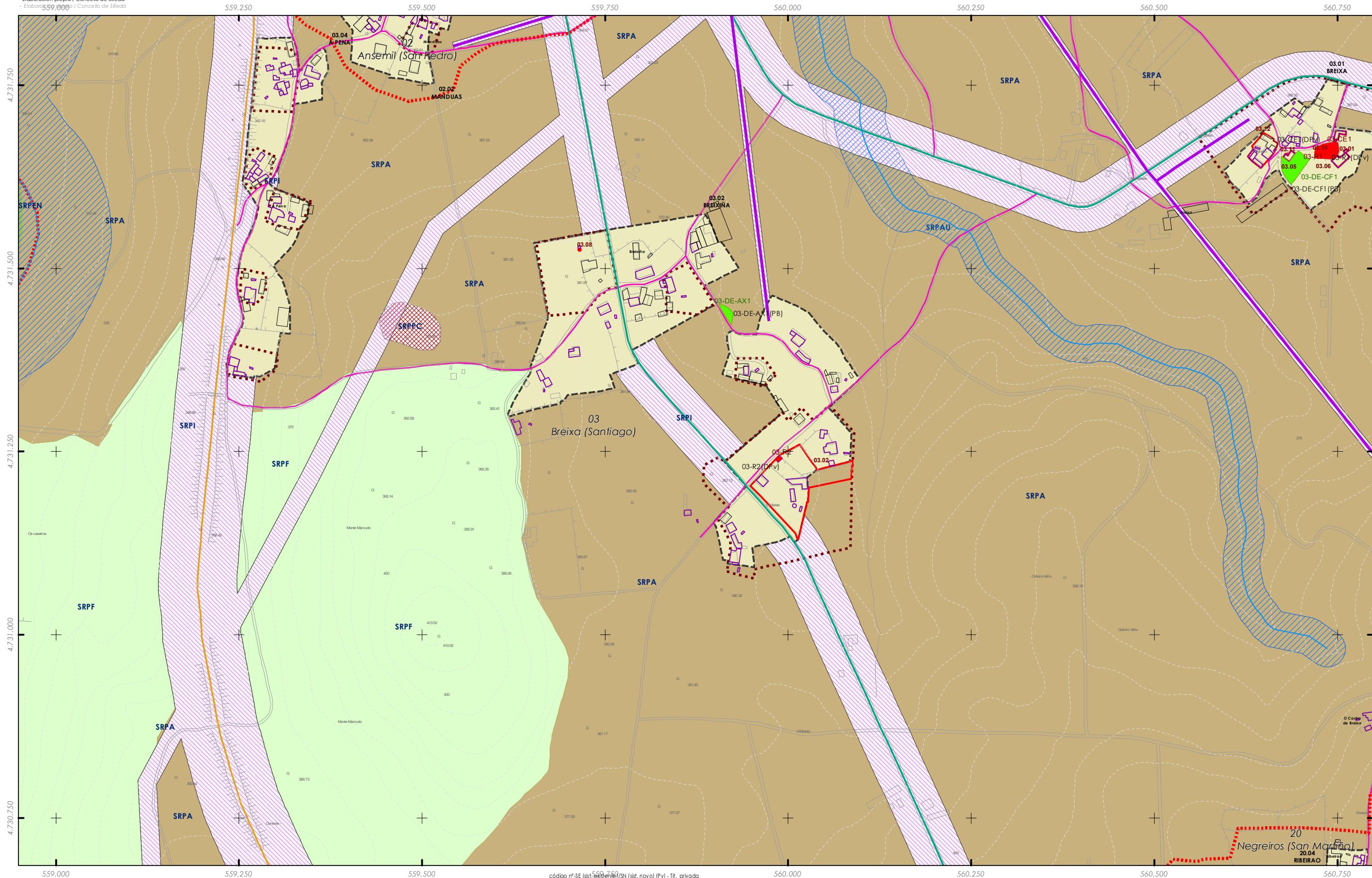
36052_PXOM_202207_AP

Julio 2022 ERS 89 29N
 Julio 2022 EPSG: 25829

28 de 108

1:5.000

0 50 100 200 Metros



código nº SE (sit. urbaniz.) / SN (sit. nov.) (Pv) - Tr. privada

- CLASIFICACIÓN DO SOLO**
- SOLO URBANO**
 - S.U. (Solo Urbano Residencial)
 - API-1 (Area Plan. Incorporado)
 - SOLO DE NÚCLEO RURAL**
 - Delimitación de núcleo rural
 - SOLO URBANIZABLE**
 - SUD (S. Urbz. Delimitado)
 - R - Residencial / I - Industrial

- SOLO RÚSTICO**
- SRPO (P. Ordinaria)
 - SRPA (P. Agropecuaria)
 - SRPI (P. Infraestruturas)
 - SRPAg (P. de Augas)
 - SRPPC (P. Patrimonio Cultural)
 - SRPF (P. Forestal)
 - SRPP (P. Paisaxística)
 - SRPAg (P. de Augas)

ZEC Zona Especial Conservación

- ARQUITECTÓNICO E ETNOGRÁFICO**
- Ben de interese cultural
 - Ámbito protexido
 - Contorno de protección nº de catálogo
 - 00.00
- PATRIMONIO CULTURAL**
- CAMIÑO DE SANTIAGO ARQUEOLÓXICO
 - Área de prot. Integral
 - Contorno de protección código xacemento
 - GA36021000
 - Camiño Santiago
 - Camiño Real

SISTEMA INFRAESTRUTURAS DE SERVICIOS

- Abastecemento existente
- Abastecemento proposto
- Saneamento existente
- Saneamento proposto
- Rede eléctrica

A1	A2	A3	A4
B1	B2	B3	B4
C1	C2	C3	C4
D1	D2	D3	D4
E1	E2	E3	E4
F1	F2	F3	F4
G1	G2	G3	G4
H1	H2	H3	H4
I1	I2	I3	I4
J1	J2	J3	J4
K1	K2	K3	K4
L1	L2	L3	L4
M1	M2	M3	M4
N1	N2	N3	N4
O1	O2	O3	O4
P1	P2	P3	P4
Q1	Q2	Q3	Q4
R1	R2	R3	R4
S1	S2	S3	S4

GRÁFICO DE FOLLAS
GRÁFICO DE HOJAS

Concello de SILLEDA

ALFONSO BOTANA S.L.

36052_PXOM_202207_AP

Julio 2022 ERS 89 29N
 Julio 2022 EPSG: 25829

CONCELLO DE SILLEDA (PONTEVEDRA)
 AYUNTAMIENTO DE SILLEDA (PONTEVEDRA)

PLAN XERAL DE ORDENACIÓN MUNICIPAL
 PLAN XERAL DE ORDENACIÓN MUNICIPAL

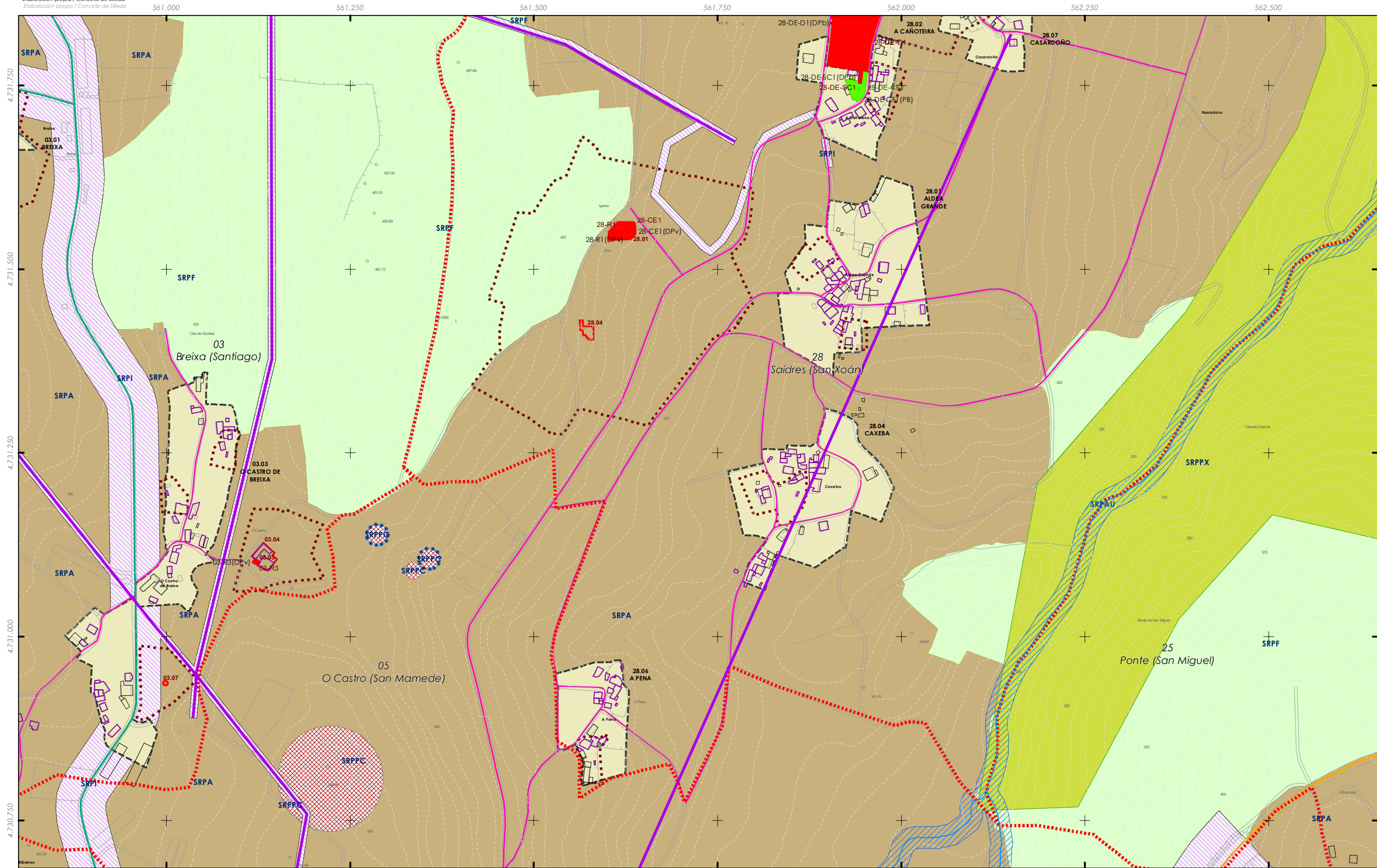
Alfonso Botana S.L.
 Aprobación Provisional e Definitiva

V. PLANOS DE ORDENACIÓN
 V. PLANOS DE ORDENACIÓN

V.05.2 ORD. ESTRUCT. XERAL E ORGÁNICA DO CONCELLO II
 V.05.2 ORD. ESTRUCT. GENERAL Y ORGÁNICA DEL AYUNTAMIENTO II

1:5.000

0 50 100 200 Metros



561.000 561.250 561.500 código nº SE (sit. existente)/SN (sit. nov.) (Pv) - TR. privada 561.750 562.000 562.250 562.500

CLASIFICACIÓN DO SOLO

SOLO URBANO
 S.U. (Solo Urbano Residencial)
 API-1 (Area Plan. Incorporado)

SOLO DE NÚCLEO RURAL
 Delimitación de núcleo rural

SOLO URBANIZABLE
 SUD (S. Urbz. Delimitado)
 R. Residencial / I. Industrial

SOLO RÚSTICO
 SRPO (P. Ordinaria)
 SRPA (P. Agropecuaria)
 SRPI (P. Infraestruturas)
 SRPAg (P. de Augas)

SRPPC (P. Patrimonia Cultural)
 SRPF (P. Forestal)
 SRPP (P. Paisaxística)
 SRPAg (P. de Augas)

ZEC Zona Especial Conservación

ARQUITECTÓNICO ETNOGRÁFICO
 Ben de interese cultural
 Ámbito protexido
 Contorno de protección nº de catálogo
 00.00

CAMIÑO DE SANTIAGO ARQUEOLÓXICO
 Área de prot. Integral
 Contorno de protección código xacemento

PATRIMONIO CULTURAL
 Camiño Santiago
 Camiño Real

SISTEMA INFRAESTRUTURAS DE SERVICIOS

- Abastecemento existente
- Abastecemento proposto
- Saneamento existente
- Saneamento proposto
- Rede eléctrica

GRÁFICO DE FOLLAS
GRÁFICO DE HOJAS

AJ	42	43	44
C1	C2	C3	C4
D1	D2	D3	D4
E1	E2	E3	E4
F1	F2	F3	F4
G1	G2	G3	G4
H1	H2	H3	H4
I1	I2	I3	I4
J1	J2	J3	J4
K1	K2	K3	K4
L1	L2	L3	L4
M1	M2	M3	M4
N1	N2	N3	N4
O1	O2	O3	O4
P1	P2	P3	P4
Q1	Q2	Q3	Q4
R1	R2	R3	R4
S1	S2	S3	S4

30 de 108

Concello de SILLED A

CONCELLO DE SILLED A (PONTEVEDRA)
 AYUNTAMIENTO DE SILLED A (PONTEVEDRA)
PLAN XERAL DE ORDENACIÓN MUNICIPAL
 PLAN XERAL DE ORDENACIÓN MUNICIPAL

Alfonso Botana S.L.
 Aprobación Provisional e Definitiva

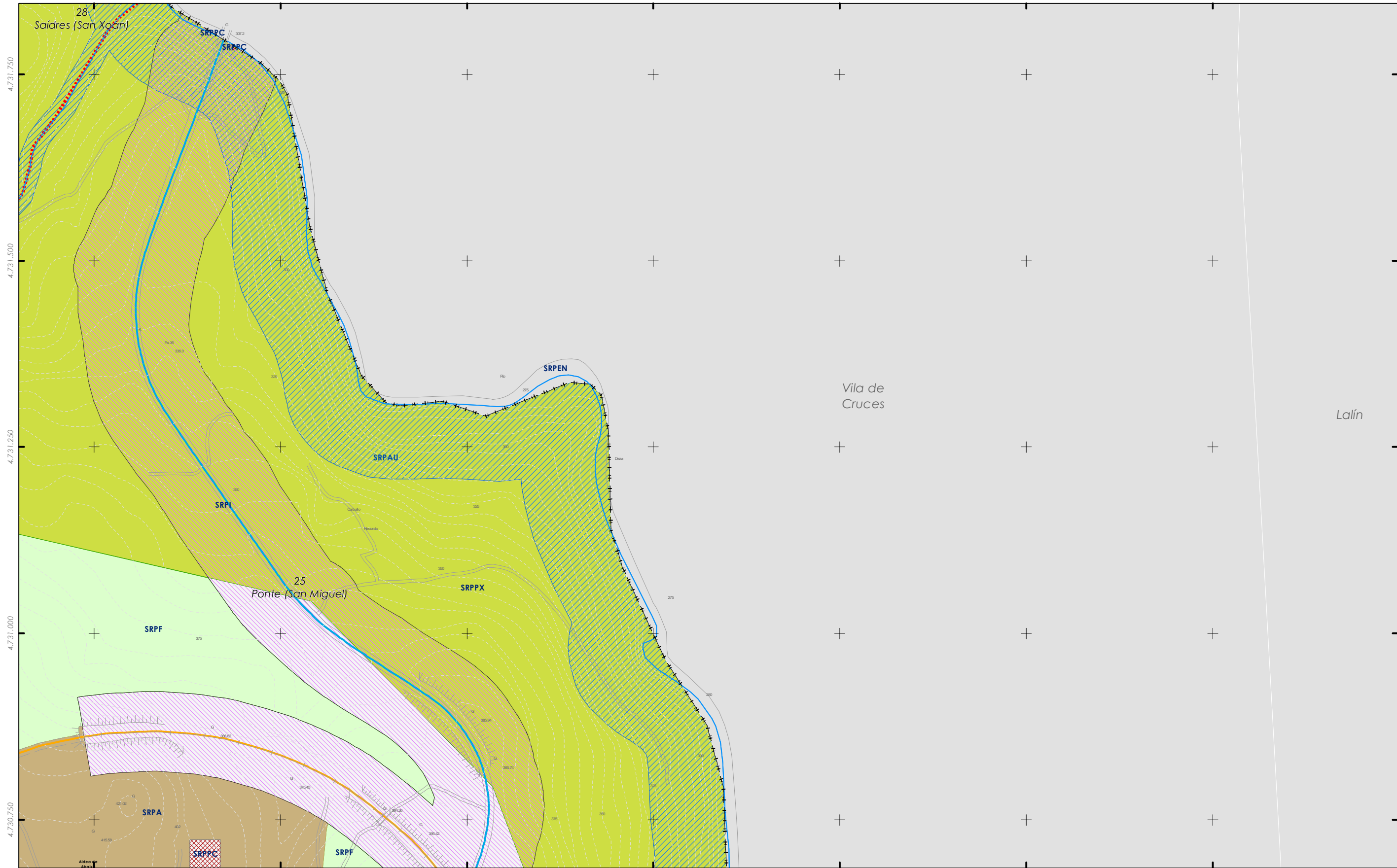
V. PLANOS DE ORDENACIÓN
 V. PLANOS DE ORDENACIÓN

V.05.2 ORD. ESTRUCT. XERAL E ORGÁNICA DO CONCELLO II
 V.05.2 ORD. ESTRUCT. GENERAL Y ORGÁNICA DEL AYUNTAMIENTO II

36052_PXOM_202207_AP
 Julio 2022 ERS 89 29N
 Julio 2022 EPSG: 25829

1:5.000

0 50 100 200 Metros




562.750 563.000 563.250 código nº SE (sit. existente) / SN (sit. novo) (Pv) - Tr. privada 563.750 564.000 564.250

CLASIFICACIÓN DO SOLO

- SOLO URBANO**
- S.U. (Solo Urbano Residencial)
 - API-1 (Area Plan. Incorporado)
- SOLO DE NÚCLEO RURAL**
- Delimitación de núcleo rural
- SOLO URBANIZABLE**
- SUD (S. Urbz. Delimitado)
 - R - Residencial / I - Industrial

SOLO RÚSTICO

- SRPO (P. Ordinaria)
- SRPA (P. Agropecuaria)
- SRPI (P. Infraestruturas)
- SRPAg (P. de Augas)
- SRPPC (P. Patrimonio Cultural)
- SRPF (P. Forestal)
- SRPP (P. Paisaxística)
- SRPAg (P. de Augas)



ARQUITECTÓNICO E ETNOGRÁFICO

- Ben de interese cultural
- Ámbito protexido
- Contorno de protección nº de catálogo
- 00.00
- CAMIÑO DE SANTIAGO ARQUEOLÓXICO
- Área de prot. Integral
- Contorno de protección código xacemento
- GA36021000
- Camión Santiago
- Camión Real

PATRIMONIO CULTURAL


SISTEMA INFRAESTRUTURAS DE SERVIZOS

- Abastecemento existente
- Abastecemento proposto
- Saneamento existente
- Saneamento proposto
- Rede eléctrica



GRÁFICO DE FOLLAS
 GRÁFICO DE HOJAS
 31 de 108

Concello de SILLED A 	CONCELLO DE SILLED A (PONTEVEDRA) AYUNTAMIENTO DE SILLED A (PONTEVEDRA)	
	PLAN XERAL DE ORDENACIÓN MUNICIPAL PLAN XERAL DE ORDENACIÓN MUNICIPAL	
ALFONSO BOTANA ARQUITECTURA URBANÍSTICA E INGENIERÍA	Alfonso Botana S.L. Aprobación Provisional e Definitiva	
	V. PLANOS DE ORDENACIÓN V. PLANOS DE ORDENACIÓN	
36052_PXOM_202207_AP Xullo 2022 ERS 89 29N Julio 2022 EPSG: 25829	V.05.2 ORD. ESTRUCT. XERAL E ORGÁNICA DO CONCELLO II V.05.2 ORD. ESTRUCT. GENERAL Y ORGÁNICA DEL AYUNTAMIENTO II	
1:5.000	0 50 100 200 Metros	



CLASIFICACIÓN DO SOLO

SOLO URBANO
 S.U. (Solo Urbano Residencial)
 API-1 (Area Plan. Incorporado)

SOLO DE NÚCLEO RURAL
 Delimitación de núcleo rural

SOLO URBANIZABLE
 SUD (S. Urbz. Delimitado)
 R - Residencial / I - Industrial

SOLO RÚSTICO

SRPO (P. Ordinaria)
 SRPA (P. Agropecuaria)
 SRPI (P. Infraestruturas)
 SRPAg (P. de Augas)

SRPPC (P. Patrimonio Cultural)
 SRPF (P. Forestal)
 SRPP (P. Paisaxística)
 SRPAg (P. de Augas)

ZEC Zona Especial Conservación

PATRIMONIO CULTURAL

ARQUITECTÓNICO E ETNOGRÁFICO
 Ben de interese cultural
 Ámbito protexido
 Contorno de protección nº de catálogo

CAMIÑO DE SANTIAGO ARQUEOLÓXICO
 Área de prot. Integral
 Contorno de protección código xacemento

CAMIÑO DE SANTIAGO
 Camiño Real

SISTEMA INFRAESTRUTURAS DE SERVICIOS

Abastecemento existente
 Abastecemento proposto
 Saneamento existente
 Saneamento proposto
 Rede eléctrica

Gráfico de Follas / Gráfico de Hojas

32 de 108

Concello de SILLED A

ALFONSO BOTANA

36052_PXOM_202207_AP

Julio 2022 ERS 89 29N
 Julio 2022 EPSG: 25829

CONCELLO DE SILLED A (PONTEVEDRA)
 AYUNTAMIENTO DE SILLED A (PONTEVEDRA)
PLAN XERAL DE ORDENACIÓN MUNICIPAL
 PLAN XERAL DE ORDENACIÓN MUNICIPAL

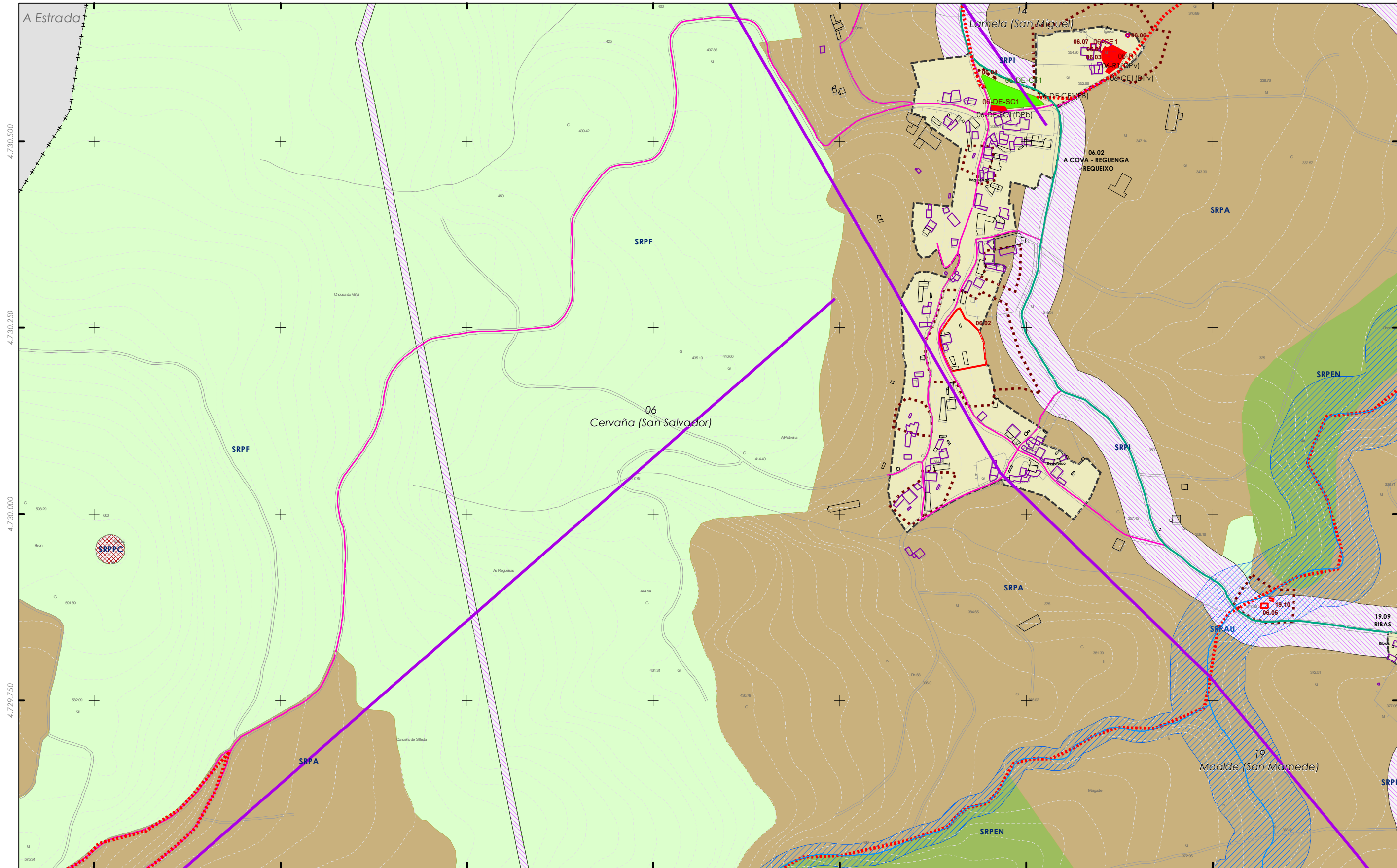
Alfonso Botana S.L.
 Aprobación Provisional e Definitiva

V. PLANOS DE ORDENACIÓN
 V. PLANOS DE ORDENACIÓN

V.05.2 ORD. ESTRUCT. XERAL E ORGÁNICA DO CONCELLO II
 V.05.2 ORD. ESTRUCT. GENERAL Y ORGÁNICA DEL AYUNTAMIENTO II

1:5.000

0 50 100 200 Metros



553.500 553.750 554.000 554.250 554.500 554.750 555.000 código nº SE (sit. existente) / SN (sit. novo) (Pv) - TR. privada

CLASIFICACIÓN DO SOLO

SOLO URBANO
 S.U. (Solo Urbano Residencial)
 API-1 (Area Plan. Incorporado)

SOLO DE NÚCLEO RURAL
 Delimitación de núcleo rural

SOLO URBANIZABLE
 SUD (S. Urbz. Delimitado)
 R - Residencial / I - Industrial

SOLO RÚSTICO
 SRPO (P. Ordinaria)
 SRPA (P. Agropecuaria)
 SRPI (P. Infraestruturas)
 SRPAg (P. de Augas)

SRPPC (P. Patrimonia Cultural)
 SRPF (P. Forestal)
 SRPP (P. Paisaxística)
 SRPAg (P. de Augas)

ZEC Zona Especial Conservación

PATRIMONIO CULTURAL

ARQUITECTÓNICO E ETNOGRÁFICO
 Ben de interese cultural
 Ámbito protexido
 Contorno de protección nº de catálogo
 00.00

CAMIÑO DE SANTIAGO
 Camiño de Santiago
 ARQUEOLÓXICO
 Área de prot. Integral
 Contorno de protección código xacemento
 GA36021000
 Camiño Santiago
 ★★★ Camiño Real

SISTEMA INFRAESTRUTURAS DE SERVIZOS

- Abastecemento existente
- Abastecemento proposto
- Saneamento existente
- Saneamento proposto
- Rede eléctrica



GRÁFICO DE FOLLAS
GRÁFICO DE HOJAS
 33 de 108

Concello de SILLEDA

ALFONSO BOTANA S.L.
 INGENIEROS DE OBRAS DE ARQUITECTURA

36052_PXOM_202207_AP
 Xullo 2022 ERS 89 29N
 Julio 2022 EPSG: 25829

CONCELLO DE SILLEDA (PONTEVEDRA)
 AYUNTAMIENTO DE SILLEDA (PONTEVEDRA)

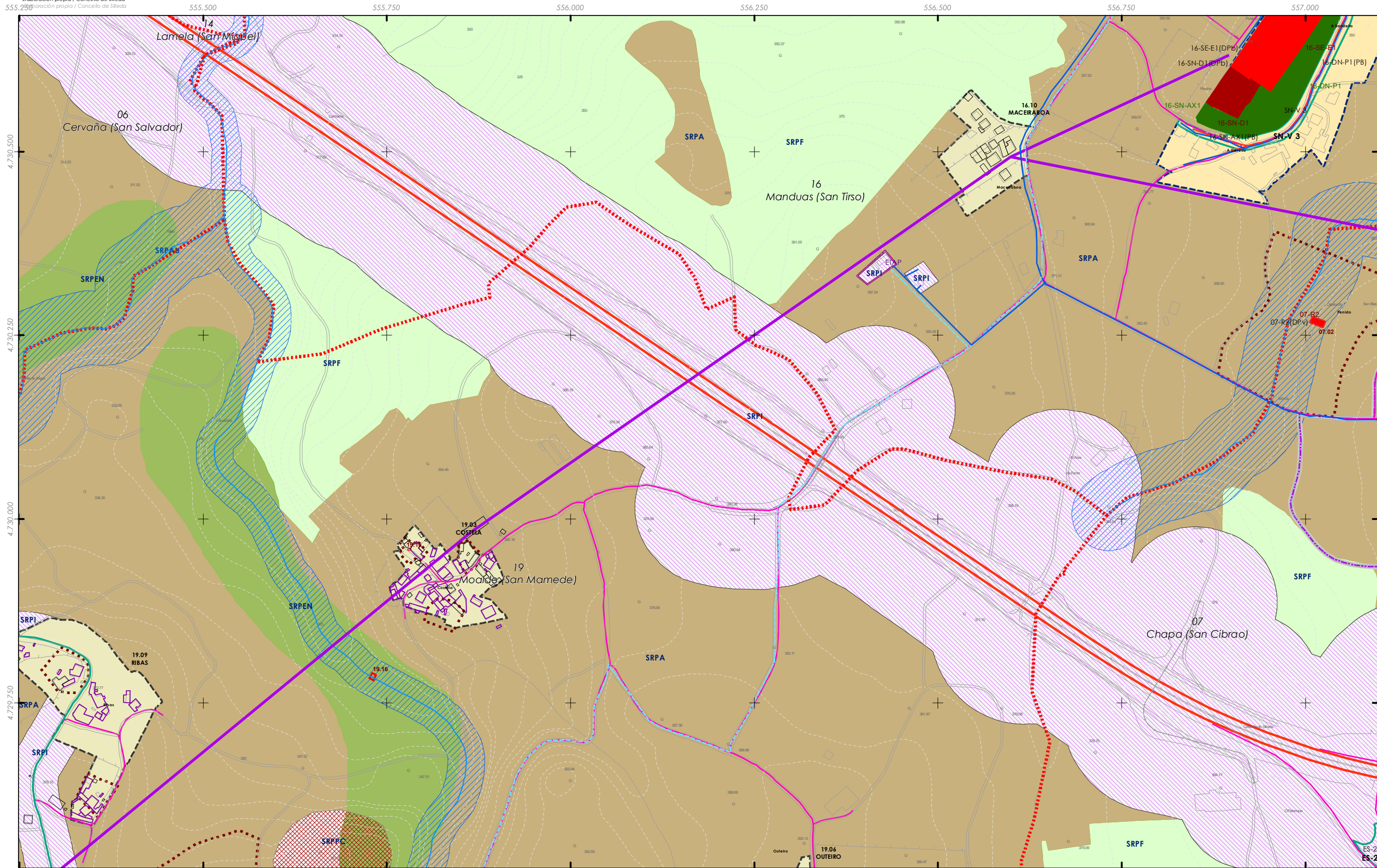
PLAN XERAL DE ORDENACIÓN MUNICIPAL
 PLAN XERAL DE ORDENACIÓN MUNICIPAL

Alfonso Botana S.L.
 Aprobación Provisional e Definitiva

V. PLANOS DE ORDENACIÓN
 V. PLANOS DE ORDENACIÓN

V.05.2 ORD. ESTRUCT. XERAL E ORGÁNICA DO CONCELLO II
 V.05.2 ORD. ESTRUCT. GENERAL Y ORGANICA DEL AYUNTAMIENTO II

1:5.000



555.250 555.500 555.750 556.000 556.250 556.500 556.750 557.000
 código PSE (sit. existente) / SN (sit. nov.) (Pv) - Tr. privada

- CLASIFICACIÓN DO SOLO**
- SOLO URBANO**
 - S.U. (Solo Urbano Residencial)
 - API-1 (Area Plan. Incorporado)
 - SOLO DE NÚCLEO RURAL**
 - Delimitación de núcleo rural
 - SOLO URBANIZABLE**
 - SUD (S. Urbz. Delimitado)
 - R - Residencial / I - Industrial

- SOLO RÚSTICO**
- SRPO (P. Ordinaria)
 - SRPA (P. Agropecuaria)
 - SRPI (P. Infraestruturas)
 - SRPAg (P. de Augas)
 - SRPC (P. Patrimonia Cultural)
 - SRPF (P. Forestal)
 - SRPP (P. Paisaxística)
 - SRPAg (P. de Augas)

- PATRIMONIO CULTURAL**
- ARQUITECTÓNICO E ETNOGRÁFICO**
 - Ben de interese cultural
 - Ámbito protexido
 - Contorno de protección nº de catálogo
 - 00.00
 - CAMIÑO DE SANTIAGO ARQUEOLÓXICO**
 - Área de prot. Integral
 - Contorno de protección código xacemento
 - GA36021000
 - Camiño Santiago
 - Camiño Real

- SISTEMA INFRAESTRUTURAS DE SERVIZOS**
- Abastecemento existente
 - Abastecemento proposto
 - Saneamento existente
 - Saneamento proposto
 - Rede eléctrica

GRÁFICO DE FOLLAS
GRÁFICO DE HOJAS

AJ	42	43	44
C1	C2	C3	C4
D1	D2	D3	D4
E1	E2	E3	E4
F1	F2	F3	F4
G1	G2	G3	G4
H1	H2	H3	H4
I1	I2	I3	I4
J1	J2	J3	J4
K1	K2	K3	K4
L1	L2	L3	L4
M1	M2	M3	M4
N1	N2	N3	N4
O1	O2	O3	O4
P1	P2	P3	P4
Q1	Q2	Q3	Q4
R1	R2	R3	R4
S1	S2	S3	S4

34 de 108

Concello de SILLED A

ALFONSO BOTANA S.L.

CONCELLO DE SILLED A (PONTEVEDRA)
 AYUNTAMIENTO DE SILLED A (PONTEVEDRA)
PLAN XERAL DE ORDENACIÓN MUNICIPAL
 PLAN XERAL DE ORDENACIÓN MUNICIPAL

Afonso Botana S.L.
 Aprobación Provisional e Definitiva

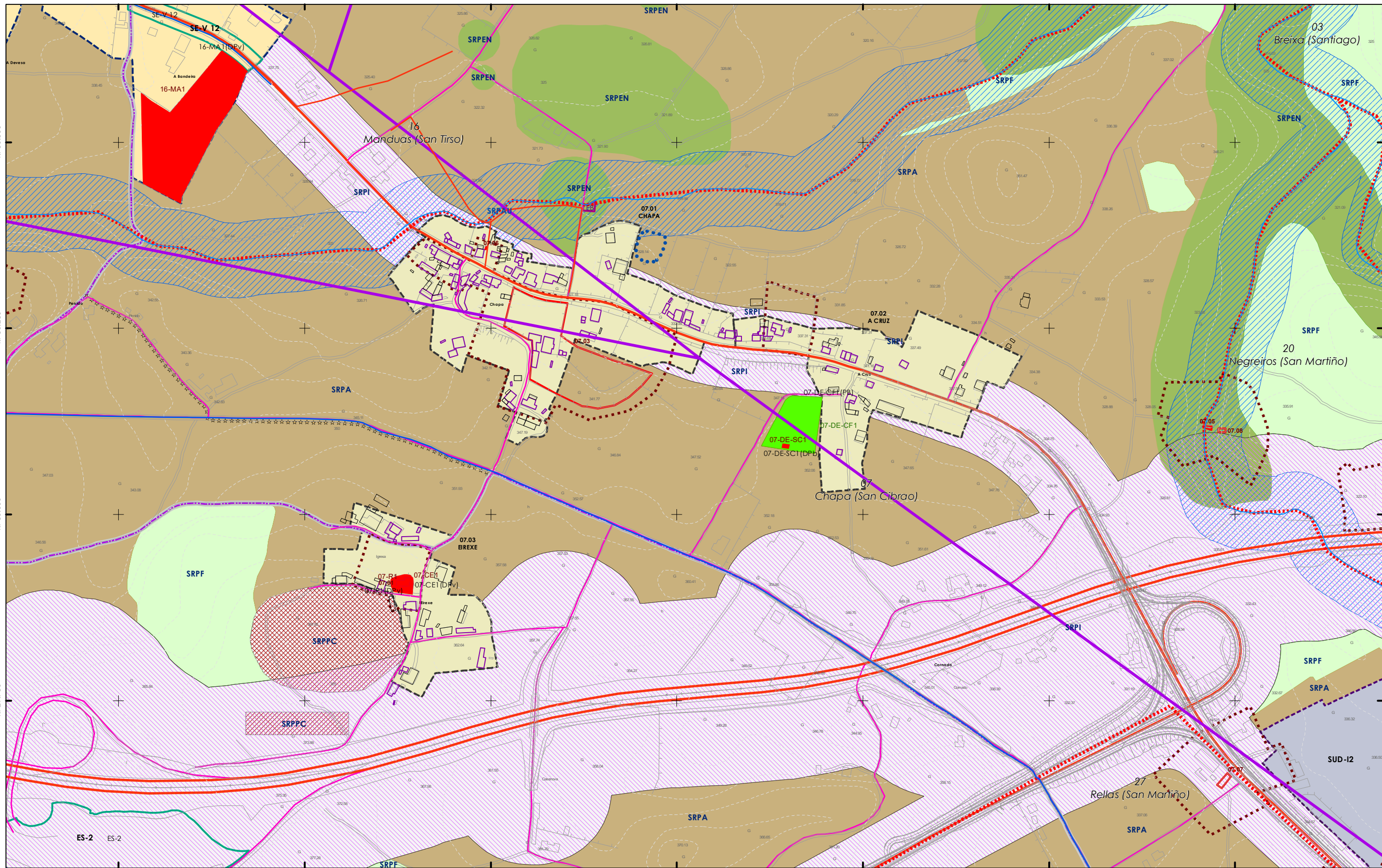
V. PLANOS DE ORDENACIÓN
 V. PLANOS DE ORDENACIÓN

V.05.2 ORD. ESTRUCT. XERAL E ORGÁNICA DO CONCELLO II
 V.05.2 ORD. ESTRUCT. GENERAL Y ORGÁNICA DEL AYUNTAMIENTO II

36052_PXOM_202207_AP
 Xullo 2022 ERS 89 29N
 Julio 2022 EPSG: 25829

1:5.000

0 50 100 200 Metros



557.250 557.500 557.750 558.000 558.250 558.500 558.750

CLASIFICACIÓN DO SOLO

SOLO URBANO S.U. (Solo Urbano Residencial) API-1 (Área Plan. Incorporado)	SOLO RÚSTICO SRPO (P. Ordinaria) SRPA (P. Agropecuaria) SRPI (P. Infraestruturas) SRPAg (P. de Augas)	SOLO URBANIZABLE SUD (S. Urbz. Delimitado) R - Residencial / I - Industrial	SRPPC (P. Patrimonia Cultural) SRPF (P. Forestal) SRPP (P. Paisaxística) SRPAg (P. de Augas)
--	--	--	---

ZEC Zona Especial Conservación

ARQUITECTÓNICO E ETNOGRÁFICO
Ben de interese cultural
Ámbito protexido
Contorno de protección nº de catálogo
00.00

PATRIMONIO CULTURAL
CAMIÑO DE SANTIAGO
ARQUEOLÓXICO
Área de prot. Integral
Contorno de protección código xacemento
CAMIÑO SANTIAGO
CAMIÑO REAL

SISTEMA INFRAESTRUTURAS DE SERVIZOS

- Abastecemento existente
- Abastecemento proposto
- Saneamento existente
- Saneamento proposto
- Rede eléctrica

GRÁFICO DE FOLLAS
GRÁFICO DE HOJAS

AJ 42	B3 44
C1 C2 09	C4 C5 C6
D1 D2 D3	D4 D5 D6 D7
E2 E3 E4 E5 E6 E7	E8 E9 E0
G1 G2 G3 G4	G5 G6 G7 G8
H1 H2 H3 H4 H5 H6 H7 H8	H9 H0
I1 I2 I3 I4 I5 I6 I7 I8	I9 I0
J1 J2 J3 J4 J5 J6 J7 J8	J9 J0
K1 K2 K3 K4 K5 K6 K7 K8	K9 K0
L1 L2 L3 L4 L5 L6 L7 L8	L9 L0
M1 M2 M3 M4 M5 M6 M7 M8	M9 M0
N1 N2 N3 N4 N5 N6 N7 N8	N9 N0
O1 O2 O3 O4 O5 O6 O7 O8	O9 O0
P1 P2 P3 P4 P5 P6 P7 P8	P9 P0
Q1 Q2 Q3 Q4 Q5 Q6 Q7 Q8	Q9 Q0
R1 R2 R3 R4 R5 R6 R7 R8	R9 R0
S1 S2 S3 S4 S5 S6 S7 S8	S9 S0

35 de 108

Concello de SILLED A

CONCELLO DE SILLED A (PONTEVEDRA)
AYUNTAMIENTO DE SILLED A (PONTEVEDRA)
PLAN XERAL DE ORDENACIÓN MUNICIPAL
PLAN XERAL DE ORDENACIÓN MUNICIPAL

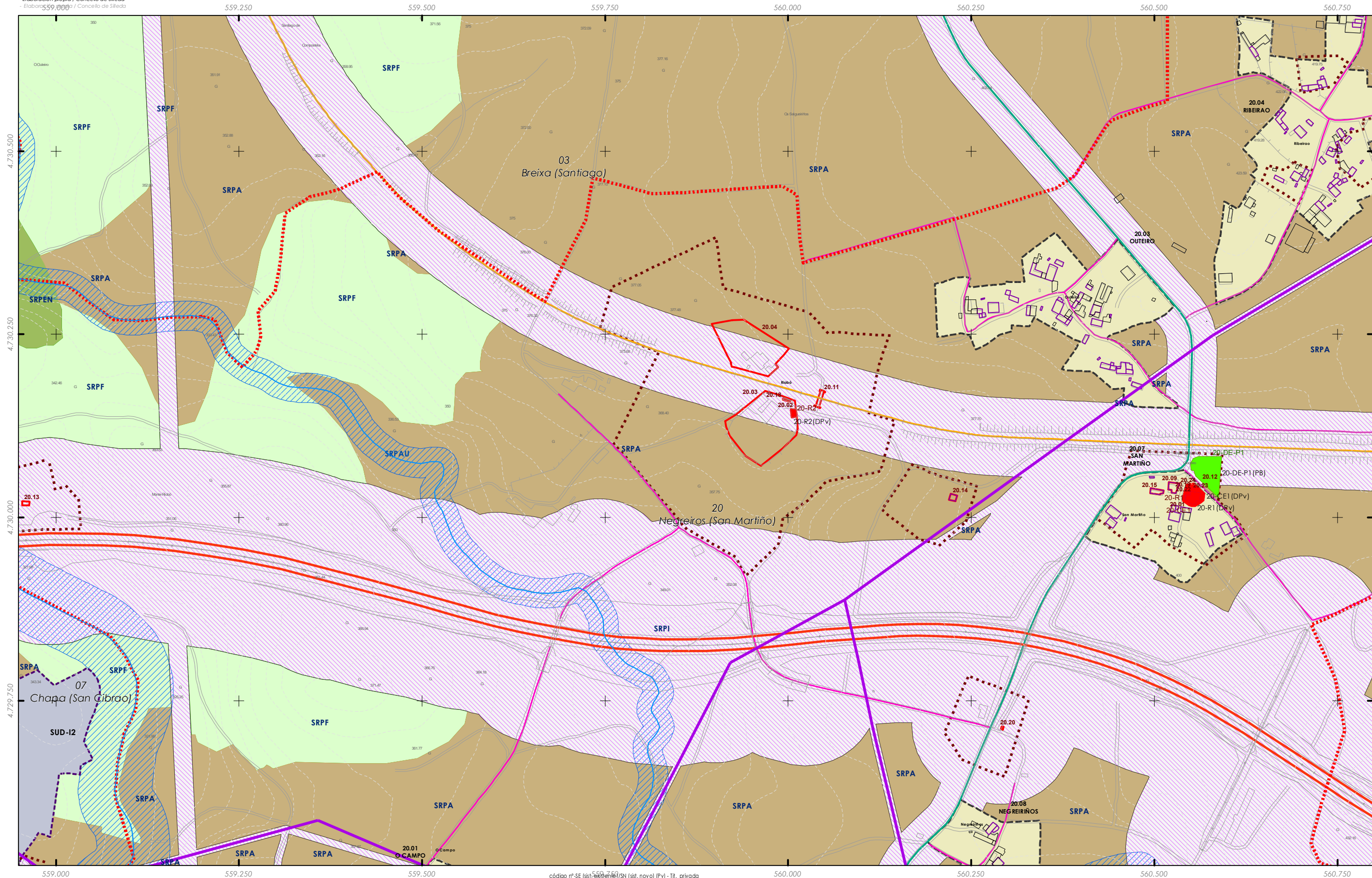
Alfonso Botana S.L.
Aprobación Provisional e Definitiva

V. PLANOS DE ORDENACIÓN
V. PLANOS DE ORDENACIÓN
V.05.2 ORD. ESTRUCT. XERAL E ORGÁNICA DO CONCELLO II
V.05.2 ORD. ESTRUCT. GENERAL Y ORGANICA DEL AYUNTAMIENTO II

36052_PXOM_202207_AP
Xullo 2022 ERS 89 29N
Julio 2022 EPSG: 25829

1:5.000

0 50 100 200 Metros



CLASIFICACIÓN DO SOLO

SOLO URBANO

- S.U. (Solo Urbano Residencial)
- API-1 (Area Plan. Incorporado)

SOLO DE NÚCLEO RURAL

- Delimitación de núcleo rural

SOLO URBANIZABLE

- SUD (S. Urbz. Delimitado)
- R - Residencial / I - Industrial

SOLO RÚSTICO

- SRPO (P. Ordinaria)
- SRPA (P. Agropecuaria)
- SRPI (P. Infraestruturas)
- SRPAg (P. de Augas)
- SRPPC (P. Patrimonio Cultural)
- SRPF (P. Forestal)
- SRPP (P. Paisaxística)
- SRPAg (P. de Augas)

ZEC Zona Especial Conservación

ARQUITECTÓNICO E ETNOGRÁFICO

- Ben de interese cultural
- Ámbito protexido
- Contorno de protección nº de catálogo
- 00.00

CAMIÑO DE SANTIAGO ARQUEOLÓXICO

- Área de prot. Integral
- Contorno de protección código xacemento
- Camiño Santiago
- Camiño Real

PATRIMONIO CULTURAL

SISTEMA INFRAESTRUTURAS DE SERVICIOS

- Abastecemento existente
- Abastecemento proposto
- Saneamento existente
- Saneamento proposto
- Rede eléctrica

GRÁFICO DE FOLLAS

GRÁFICO DE HOJAS

36 de 108

Concello de SILLED A

CONCELLO DE SILLED A (PONTEVEDRA)

AYUNTAMIENTO DE SILLED A (PONTEVEDRA)

PLAN XERAL DE ORDENACIÓN MUNICIPAL

PLAN XERAL DE ORDENACIÓN MUNICIPAL

Alfonso Botana S.L.

Aprobación Provisional e Definitiva

V. PLANOS DE ORDENACIÓN

V. PLANOS DE ORDENACIÓN

V.05.2 ORD. ESTRUCT. XERAL E ORGÁNICA DO CONCELLO II

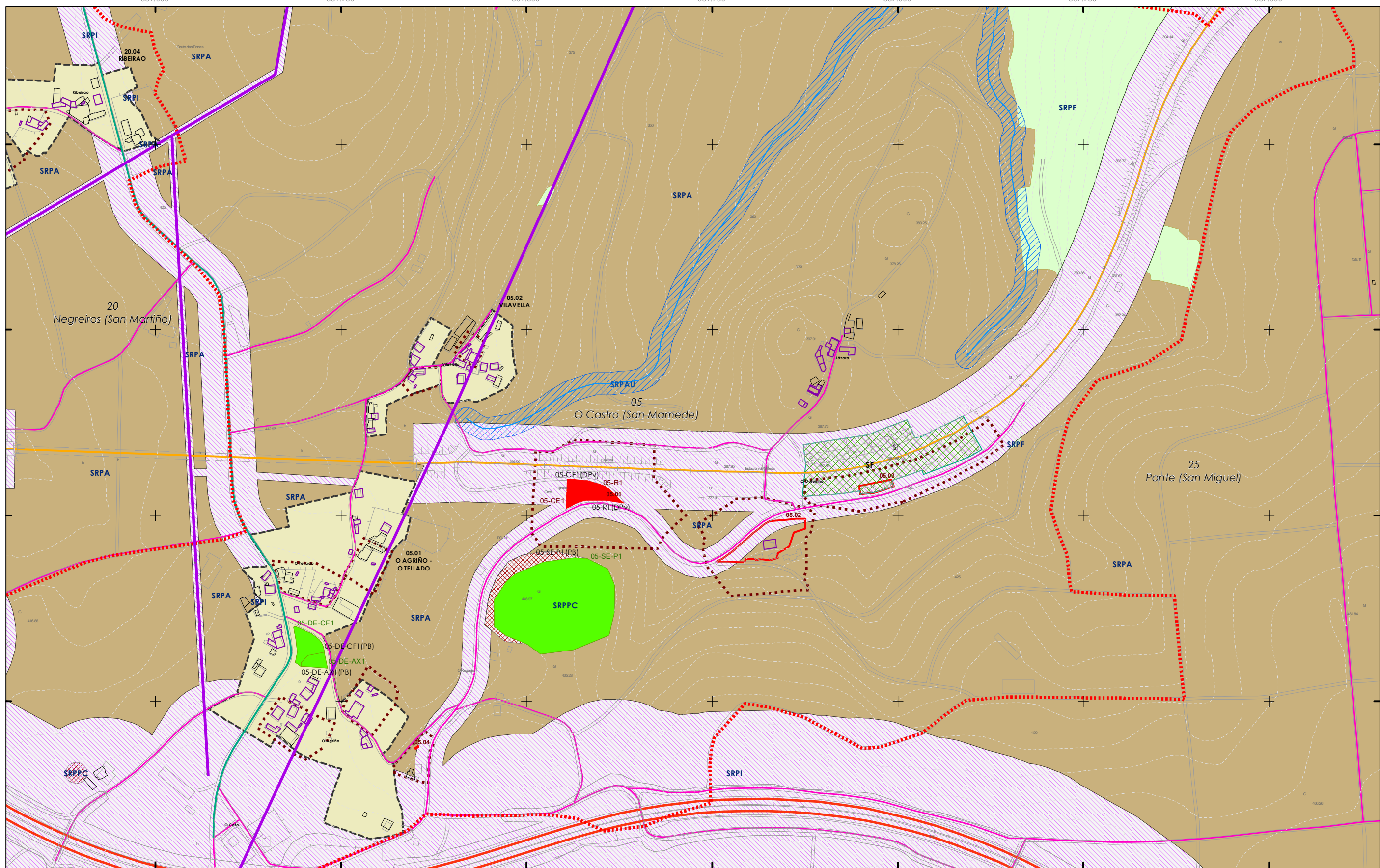
V.05.2 ORD. ESTRUCT. GENERAL Y ORGANICA DEL AYUNTAMIENTO II

36052_PXOM_202207_AP

Julio 2022 ERS 89 29N
 Julio 2022 EPSG: 25829

1:5.000

0 50 100 200 Metros



561.000 561.250 561.500 código nº SE (sit. existente)/SN (sit. nov.) [Pv] - TR. privada 561.750 562.000 562.250 562.500 562.500

CLASIFICACIÓN DO SOLO

SOLO URBANO
 S.U. (Solo Urbano Residencial)
 API-1 (Area Plan. Incorporado)

SOLO DE NÚCLEO RURAL
 Delimitación de núcleo rural

SOLO URBANIZABLE
 SUD (S. Urbz. Delimitado)
 R - Residencial / I - Industrial

SOLO RÚSTICO
 SRPO (P. Ordinaria)
 SRPA (P. Agropecuaria)
 SRPI (P. Infraestruturas)
 SRPAg (P. de Augas)

SRPPC (P. Patrimonio Cultural)
SRPF (P. Forestal)
SRPP (P. Paisaxística)
SRPAg (P. de Augas)

ZEC Zona Especial Conservación

ARQUITECTÓNICO E ETNOGRÁFICO
 Ben de interese cultural
 Ámbito protexido
 Contorno de protección nº de catálogo
 00.00

CAMIÑO DE SANTIAGO ARQUEOLÓXICO
 Área de prot. Integral
 Contorno de protección código xacemento

PATRIMONIO CULTURAL
 Camiño Santiago
 Camiño Real

SISTEMA INFRAESTRUTURAS DE SERVIZOS

- Abastecemento existente
- Abastecemento proposto
- Saneamento existente
- Saneamento proposto
- Rede eléctrica

GRÁFICO DE FOLLAS
GRÁFICO DE HOJAS

37 de 108

Concello de SILLEDA

CONCELLO DE SILLEDA (PONTEVEDRA)
 AYUNTAMIENTO DE SILLEDA (PONTEVEDRA)
PLAN XERAL DE ORDENACIÓN MUNICIPAL
 PLAN XERAL DE ORDENACIÓN MUNICIPAL

Alfonso Botana S.L.
 Aprobación Provisional e Definitiva

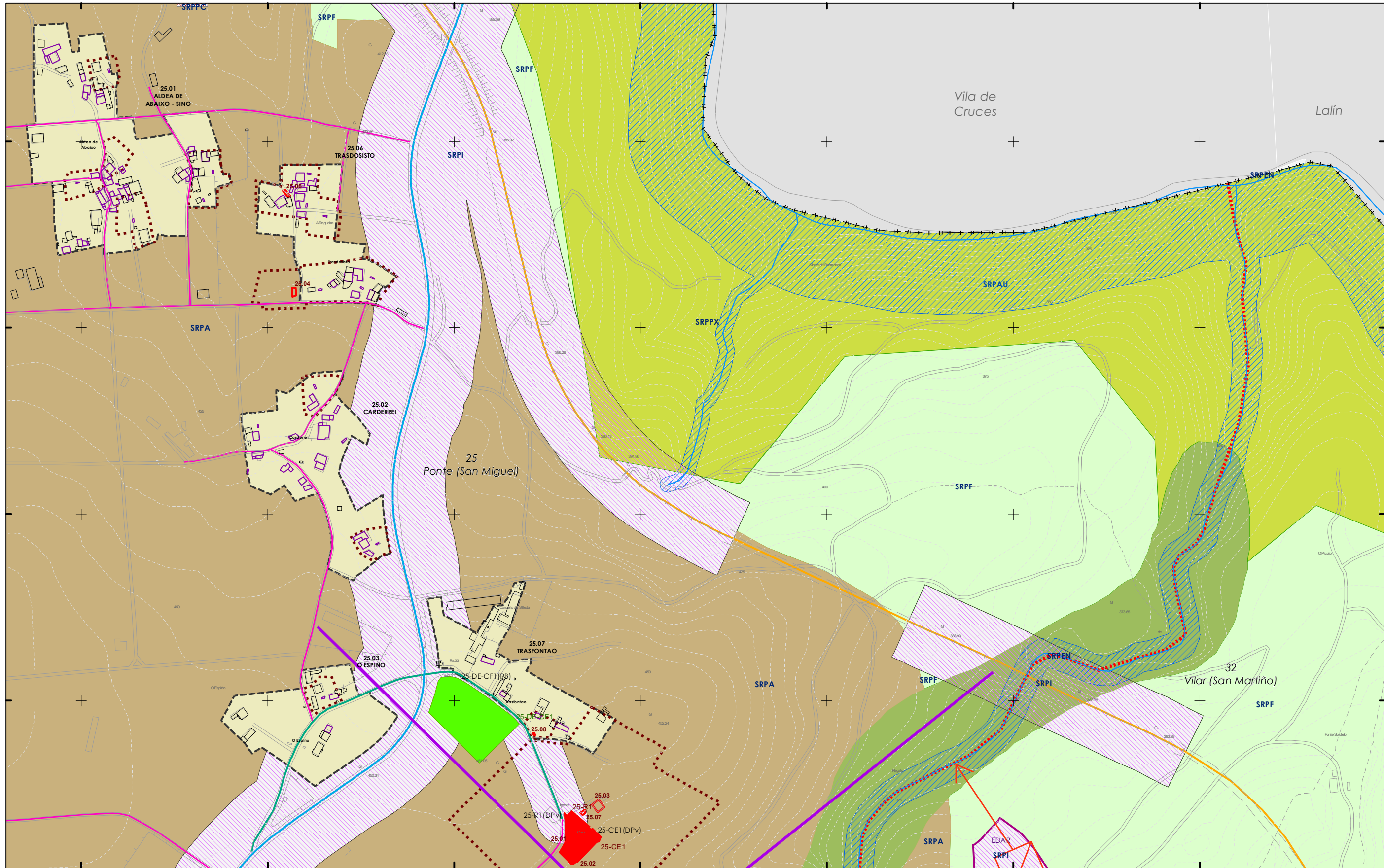
V. PLANOS DE ORDENACIÓN
 V. PLANOS DE ORDENACIÓN

V.05.2 ORD. ESTRUCT. XERAL E ORGÁNICA DO CONCELLO II
 V.05.2 ORD. ESTRUCT. GENERAL Y ORGÁNICA DEL AYUNTAMIENTO II

36052_PXOM_202207_AP
 Xullo 2022 ERS 89 29N
 Julio 2022 EPSG: 25829

1:5.000

0 50 100 200 Metros



562.750 563.000 563.250 563.500 563.750 564.000 564.250 código nº SE (sit. existente) / SN (sit. novo) (Pv) - Tr. privada

- CLASIFICACIÓN DO SOLO**
- SOLO URBANO**
 - S.U. (Solo Urbano Residencial)
 - API-1 (Area Plan. Incorporado)
 - SOLO DE NÚCLEO RURAL**
 - Delimitación de núcleo rural
 - SOLO URBANIZABLE**
 - SUD (S. Urbz. Delimitado)
 - R - Residencial / I - Industrial

- SOLO RÚSTICO**
- SRPO (P. Ordinaria)
 - SRPA (P. Agropecuaria)
 - SRPI (P. Infraestruturas)
 - SRPAg (P. de Augas)
 - SRPPC (P. Patrimonia Cultural)
 - SRPF (P. Forestal)
 - SRPP (P. Paisaxística)
 - SRPAg (P. de Augas)
 - ZEC Zona Especial Conservación

- ARQUITECTÓNICO E ETNOGRÁFICO**
- Ben de interese cultural
 - Ámbito protexido
 - Contorno de protección nº de catálogo
- PATRIMONIO CULTURAL**
- CAMIÑO DE SANTIAGO ARQUEOLÓXICO
 - Área de prot. Integral
 - Contorno de protección código xacemento
 - Camiño Santiago
 - Camiño Real

- SISTEMA INFRAESTRUTURAS DE SERVIZOS**
- Abastecemento existente
 - Abastecemento proposto
 - Saneamento existente
 - Saneamento proposto
 - Rede eléctrica



Concello de SILLEDA

CONCELLO DE SILLEDA (PONTEVEDRA)
 AYUNTAMIENTO DE SILLEDA (PONTEVEDRA)

PLAN XERAL DE ORDENACIÓN MUNICIPAL
 PLAN XERAL DE ORDENACIÓN MUNICIPAL

Alfonso Botana S.L.
 Aprobación Provisional e Definitiva

V. PLANOS DE ORDENACIÓN
 V. PLANOS DE ORDENACIÓN

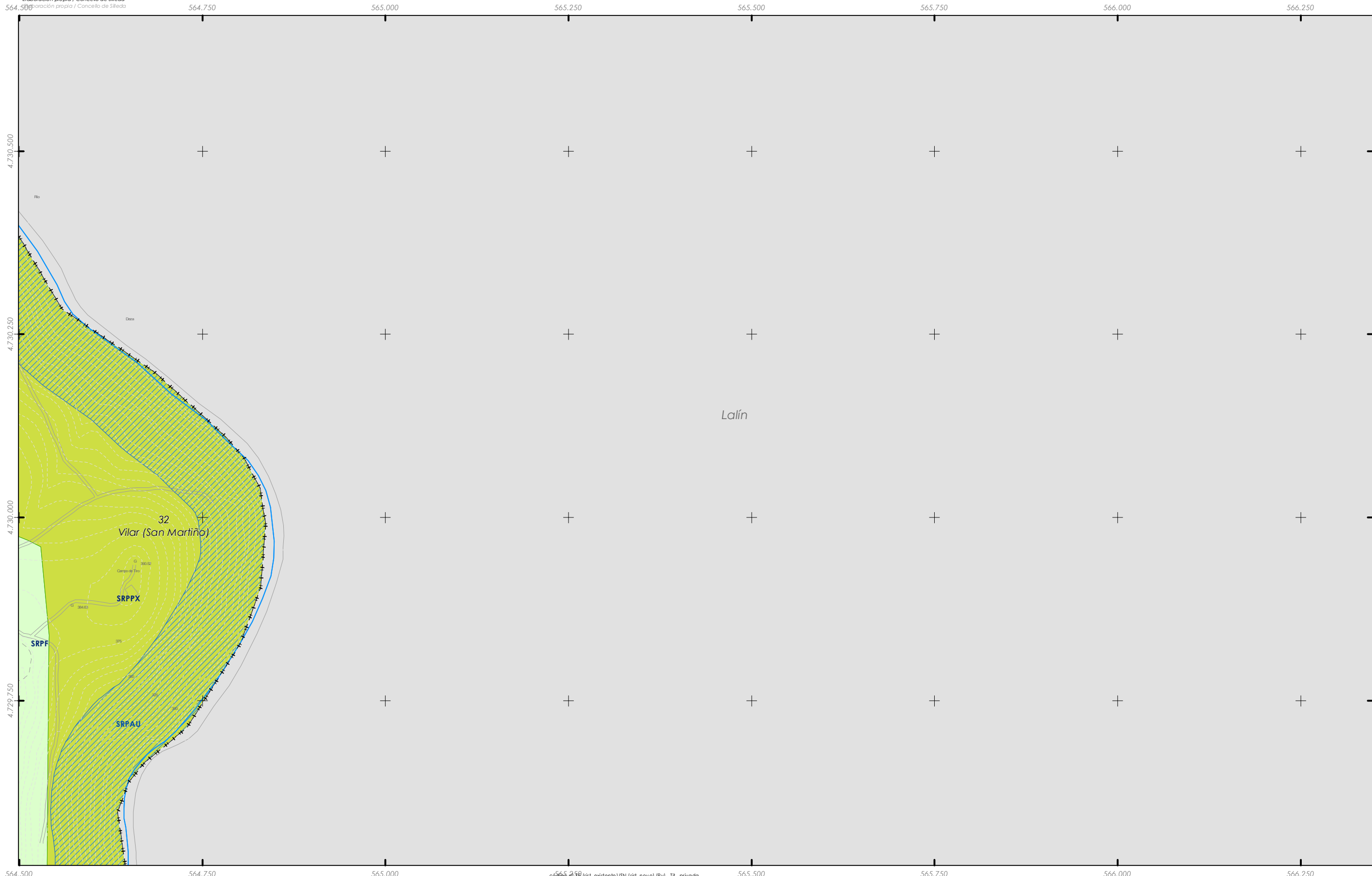
V.05.2 ORD. ESTRUCT. XERAL E ORGÁNICA DO CONCELLO II
 V.05.2 ORD. ESTRUCT. XERAL E ORGÁNICA DEL AYUNTAMIENTO II

36052_PXOM_202207_AP

Julio 2022 ERS 89 29N
 Julio 2022 EPSG: 25829

1:5.000

0 50 100 200 Metros



564.500 564.750 565.000 565.250 565.500 565.750 566.000 566.250

- CLASIFICACIÓN DO SOLO**
- SOLO URBANO**
 - S.U. (Solo Urbano Residencial)
 - API-1 (Area Plan. Incorporado)
 - SOLO DE NÚCLEO RURAL**
 - Delimitación de núcleo rural
 - SOLO URBANIZABLE**
 - SUD (S. Urbz. Delimitado)
 - R - Residencial / I - Industrial

- SOLO RÚSTICO**
- SRPO (P. Ordinaria)
 - SRPA (P. Agropecuaria)
 - SRPI (P. Infraestruturas)
 - SRPAg (P. de Augas)
 - ZEC Zona Especial Conservación
 - SRPPC (P. Patrimonio Cultural)
 - SRPF (P. Forestal)
 - SRPP (P. Paisaxística)
 - SRPAg (P. de Augas)

- PATRIMONIO CULTURAL**
- ARQUITECTÓNICO E ETNOGRÁFICO**
 - Ben de interese cultural
 - Ámbito protexido
 - Contorno de protección nº de catálogo
 - CAMIÑO DE SANTIAGO ARQUEOLÓXICO**
 - Camiño de Santiago
 - Área de prot. Integral
 - Contorno de protección código xacemento
 - Camiño Santiago
 - Camiño Real

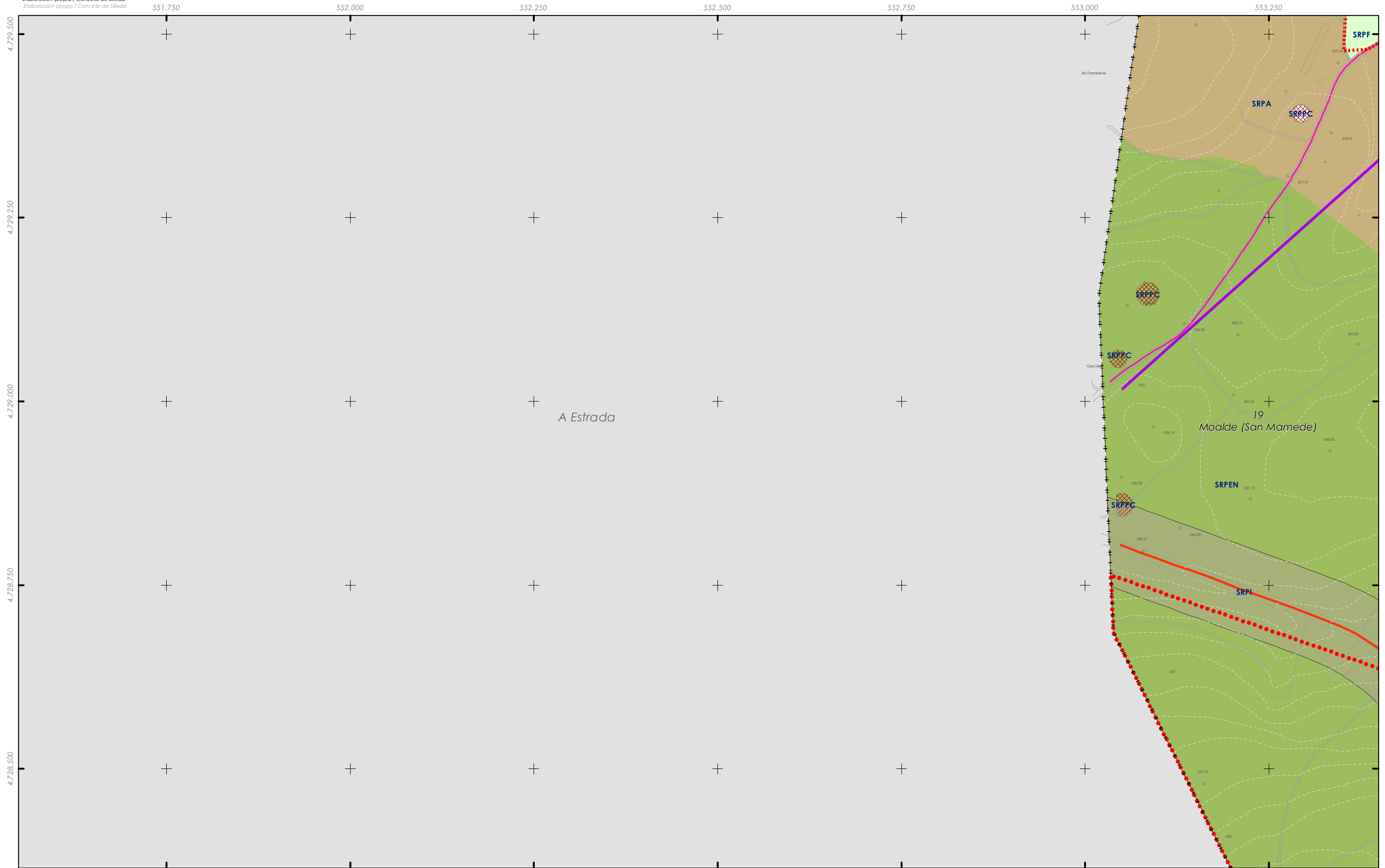
SISTEMA INFRAESTRUTURAS DE SERVICIOS

- Abastecemento existente
- Abastecemento proposto
- Saneamento existente
- Saneamento proposto
- Rede eléctrica



GRÁFICO DE FOLLAS DE HOJAS
 39 de 108

Concello de SILLED A ALFONSO BOTANA ARQUITECTURA URBANÍSTICA E INGENIERÍA	CONCELLO DE SILLED A (PONTEVEDRA) AYUNTAMIENTO DE SILLED A (PONTEVEDRA) PLAN XERAL DE ORDENACIÓN MUNICIPAL PLAN XERAL DE ORDENACIÓN MUNICIPAL
	Alfonso Botana S.L. Aprobación Provisional e Definitiva V. PLANOS DE ORDENACIÓN V. PLANOS DE ORDENACIÓN
36052_PXOM_202207_AP Xullo 2022 ERS 89 29N Julio 2022 EPSG: 25829	V.05.2 ORD. ESTRUCT. XERAL E ORGÁNICA DO CONCELLO II V.05.2 ORD. ESTRUCT. XERAL E ORGÁNICA DEL AYUNTAMIENTO II
1:5.000	0 50 100 200 Metros



CLASIFICACIÓN DO SOLO

SOLO URBANO
 S.U. (Solo Urbano Residencial)
 API-1 (Area Plan. Incorporado)

SOLO DE NÚCLEO RURAL
 Delimitación de núcleo rural

SOLO URBANIZABLE
 SUD (S. Urbz. Delimitado)
 R - Residencial / I - Industrial

SOLO RÚSTICO

SRPO (P. Ordinaria)
 SRPA (P. Agropecuaria)
 SRPI (P. Infraestruturas)
 SRPAg (P. de Augas)

SRPPC (P. Patrimonio Cultural)
 SRPF (P. Forestal)
 SRPP (P. Paisaxística)
 SRPAg (P. de Augas)

ZEC Zona Especial Conservación

PATRIMONIO CULTURAL

ARQUITECTÓNICO E ETNOGRÁFICO
 Ben de interese cultural
 Ámbito protexido
 Contorno de protección nº de catálogo

CAMIÑO DE SANTIAGO ARQUEOLÓXICO
 Área de prot. Integral
 Contorno de protección código xacemento

CAMIÑO REAL
 Camiño Real

SISTEMA INFRAESTRUTURAS DE SERVICIOS

Abastecemento existente
 Abastecemento proposto
 Saneamento existente
 Saneamento proposto
 Rede eléctrica

GRÁFICO DE FOLLAS
 GRÁFICO DE HOJAS

40 de 108

Concello de SILLED A

CONCELLO DE SILLED A (PONTEVEDRA)
 AYUNTAMIENTO DE SILLED A (PONTEVEDRA)
PLAN XERAL DE ORDENACIÓN MUNICIPAL
 PLAN XERAL DE ORDENACIÓN MUNICIPAL

Alfonso Botana S.L.
 Aprobación Provisional e Definitiva

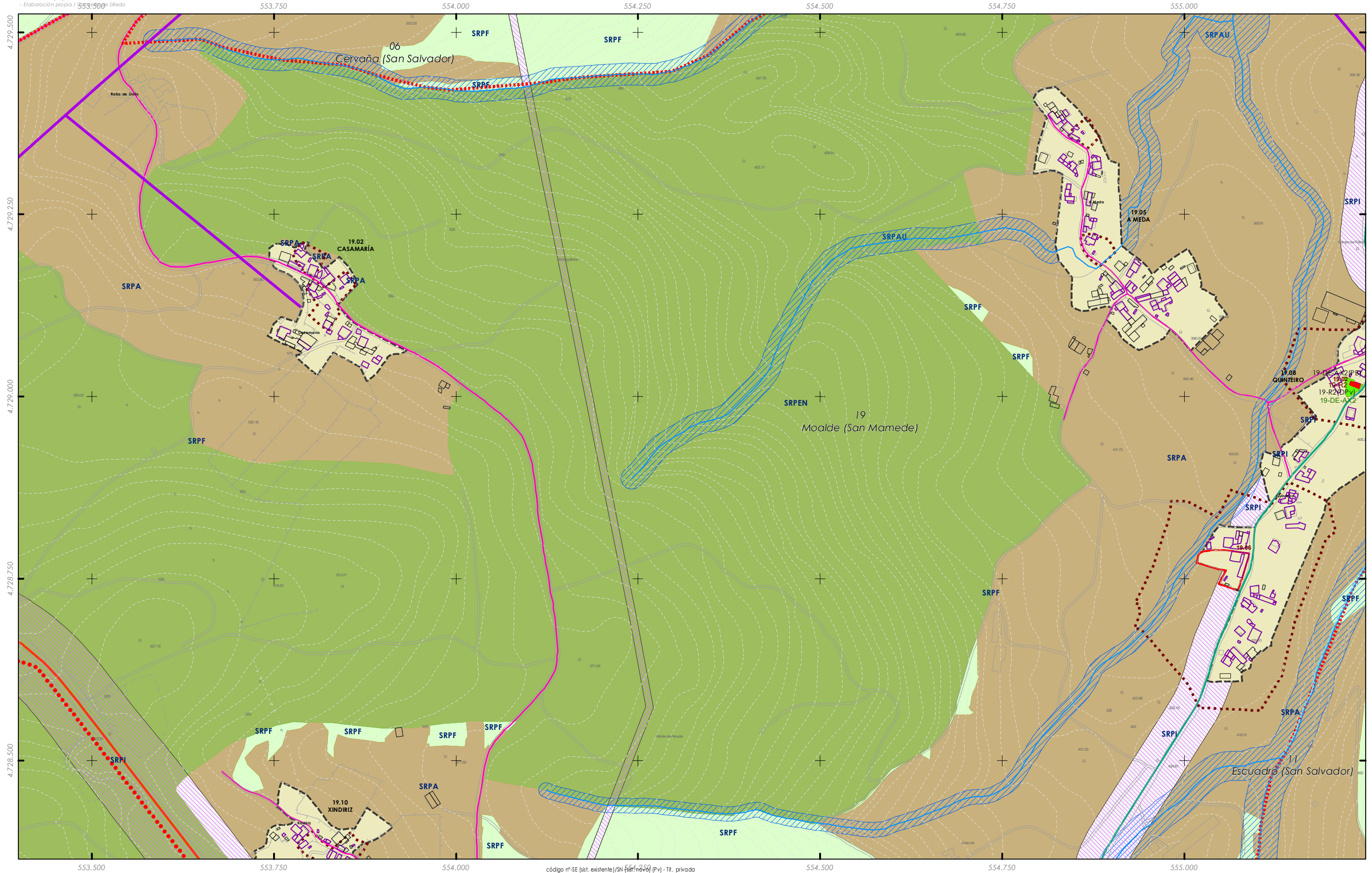
V. PLANOS DE ORDENACIÓN
 V. PLANOS DE ORDENACIÓN

36052_PXOM_202207_AP
 Julio 2022 ERS 89 29N
 Julio 2022 EPSG: 25829

V.05.2 ORD. ESTRUCT. XERAL E ORGÁNICA DO CONCELLO II
 V.05.2 ORD. ESTRUCT. GENERAL Y ORGÁNICA DEL AYUNTAMIENTO II

1:5.000

0 50 100 200 Metros



código nº SE (sit. existente) / SN (sit. novo) (Pv) - Tr. privada

- CLASIFICACIÓN DO SOLO**
- SOLO URBANO**
 - S.U. (Solo Urbano Residencial)
 - API-1 (Area Plan. Incorporado)
 - SOLO DE NÚCLEO RURAL**
 - Delimitación de núcleo rural
 - SOLO URBANIZABLE**
 - SUD (S. Urbz. Delimitado)
 - R - Residencial / I - Industrial

- SOLO RÚSTICO**
- SRPO (P. Ordinaria)
 - SRPA (P. Agropecuaria)
 - SRPI (P. Infraestruturas)
 - SRPAg (P. de Augas)
 - SRPPC (P. Patrimonio Cultural)
 - SRPF (P. Forestal)
 - SRPP (P. Paisaxística)
 - SRPAg (P. de Augas)

ZEC Zona Especial Conservación

- ARQUITECTÓNICO E ETNOGRÁFICO**
- Ben de interese cultural
 - Ámbito protexido
 - Contorno de protección nº de catálogo
 - 00.00
- CAMIÑO DE SANTIAGO ARQUEOLÓXICO**
- Área de prot. Integral
 - Contorno de protección código xacemento
 - GA36021000
 - Camión Santiago
 - Camión Real

SISTEMA INFRAESTRUTURAS DE SERVICIOS

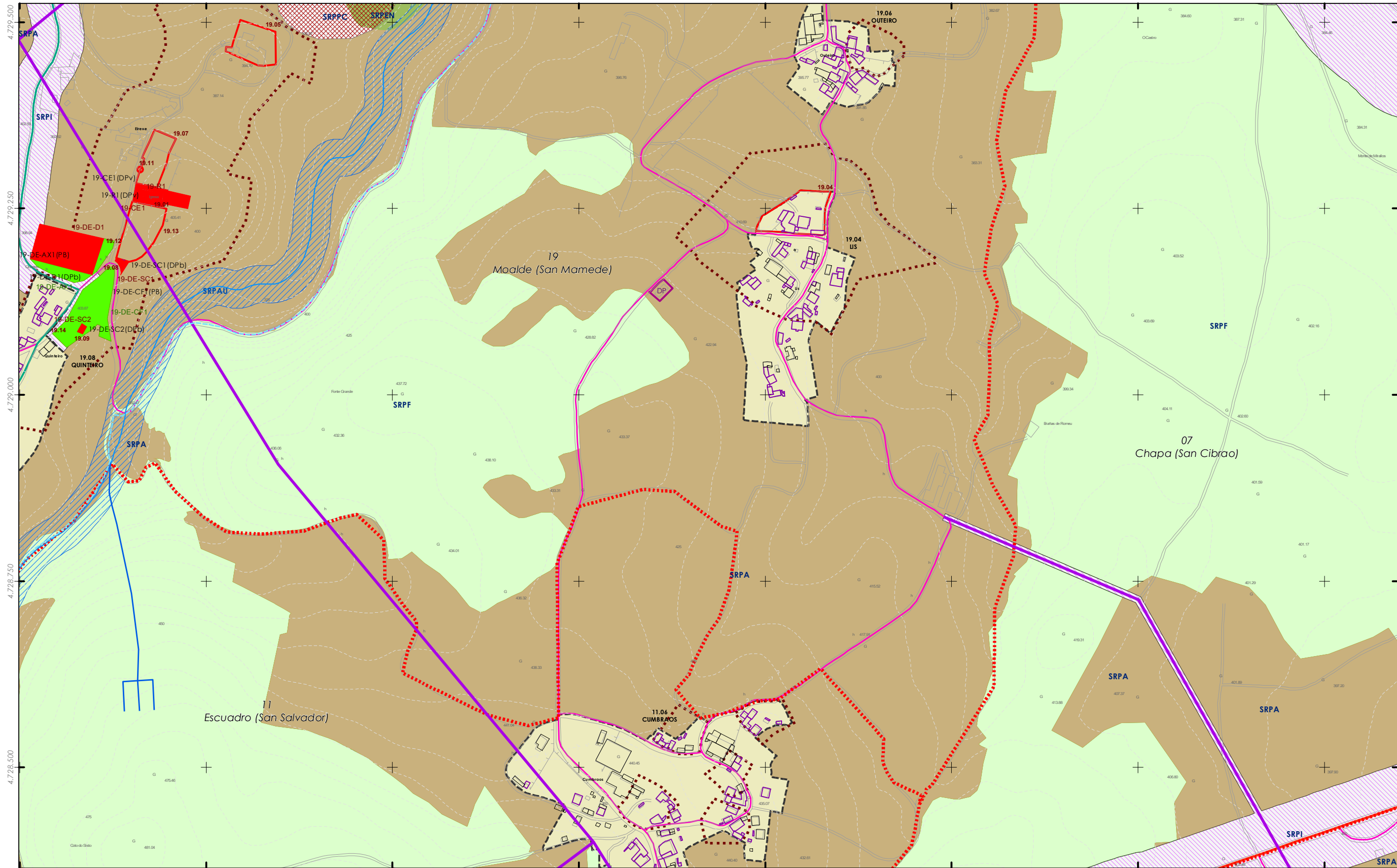
- Abastecemento existente
- Abastecemento proposto
- Saneamento existente
- Saneamento proposto
- Rede eléctrica

GRÁFICO DE FOLLAS
GRÁFICO DE HOJAS

AJ	42		
A1	43	44	
C1	C2	C3	C4
D1	D2	D3	D4
E1	E2	E3	E4
F1	F2	F3	F4
G1	G2	G3	G4
H1	H2	H3	H4
I1	I2	I3	I4
J1	J2	J3	J4
K1	K2	K3	K4
L1	L2	L3	L4
M1	M2	M3	M4
N1	N2	N3	N4
O1	O2	O3	O4
P1	P2	P3	P4
Q1	Q2	Q3	Q4
R1	R2	R3	R4
S1	S2	S3	S4

41 de 108

Concello de SILLED A ALFONSO BOTANA ARQUITECTURA URBANÍSTICA E INGENIERÍA	CONCELLO DE SILLED A (PONTEVEDRA) AYUNTAMIENTO DE SILLED A (PONTEVEDRA) PLAN XERAL DE ORDENACIÓN MUNICIPAL PLAN XERAL DE ORDENACIÓN MUNICIPAL
	36052_PXOM_202207_AP Xullo 2022 ERS 89 29N Julio 2022 EPSG: 25829
1:5.000 	0 50 100 200 Metros



555.250 555.500 555.750 556.000 556.250 556.500 556.750 557.000

4.729.500 4.729.250 4.729.000 4.728.750 4.728.500

555.250 555.500 555.750 556.000 556.250 556.500 556.750 557.000

- CLASIFICACIÓN DO SOLO**
- SOLO URBANO**
 - S.U. (Solo Urbano Residencial)
 - API-1 (Area Plan. Incorporado)
 - SOLO DE NÚCLEO RURAL**
 - Delimitación de núcleo rural
 - SOLO URBANIZABLE**
 - SUD (S. Urbz. Delimitado)
 - R - Residencial / I - Industrial
 - SOLO RÚSTICO**
 - SRPO (P. Ordinaria)
 - SRPA (P. Agropecuaria)
 - SRPI (P. Infraestruturas)
 - SRPAg (P. de Augas)
 - SRPPC (P. Patrimonia Cultural)
 - SRPF (P. Forestal)
 - SRPP (P. Paisaxística)
 - SRPAg (P. de Augas)
 - ZEC Zona Especial Conservación

- ARQUITECTÓNICO E ETNOGRÁFICO**
- Ben de interese cultural
 - Ámbito protexido
 - Contorno de protección nº de catálogo
 - 00.00
- PATRIMONIO CULTURAL**
- CAMIÑO DE SANTIAGO ARQUEOLÓXICO
 - Área de prot. Integral
 - Contorno de protección código xacemento
 - GA36021000
 - Camiño Santiago
 - Camiño Real

- SISTEMA INFRAESTRUTURAS DE SERVIZOS**
- Abastecemento existente
 - Abastecemento proposto
 - Saneamento existente
 - Saneamento proposto
 - Rede eléctrica

GRÁFICO DE FOLLAS
GRÁFICO DE HOJAS

A1	A2	A3	A4
B1	B2	B3	B4
C1	C2	C3	C4
D1	D2	D3	D4
E1	E2	E3	E4
F1	F2	F3	F4
G1	G2	G3	G4
H1	H2	H3	H4
I1	I2	I3	I4
J1	J2	J3	J4
K1	K2	K3	K4
L1	L2	L3	L4
M1	M2	M3	M4
N1	N2	N3	N4
O1	O2	O3	O4
P1	P2	P3	P4
Q1	Q2	Q3	Q4
R1	R2	R3	R4
S1	S2	S3	S4

Concello de SILLED A

CONCELLO DE SILLED A (PONTEVEDRA)
 AYUNTAMIENTO DE SILLED A (PONTEVEDRA)
PLAN XERAL DE ORDENACIÓN MUNICIPAL
 PLAN XERAL DE ORDENACIÓN MUNICIPAL

Alfonso Botana S.L.
 Aprobación Provisional e Definitiva

V. PLANOS DE ORDENACIÓN
 V. PLANOS DE ORDENACIÓN

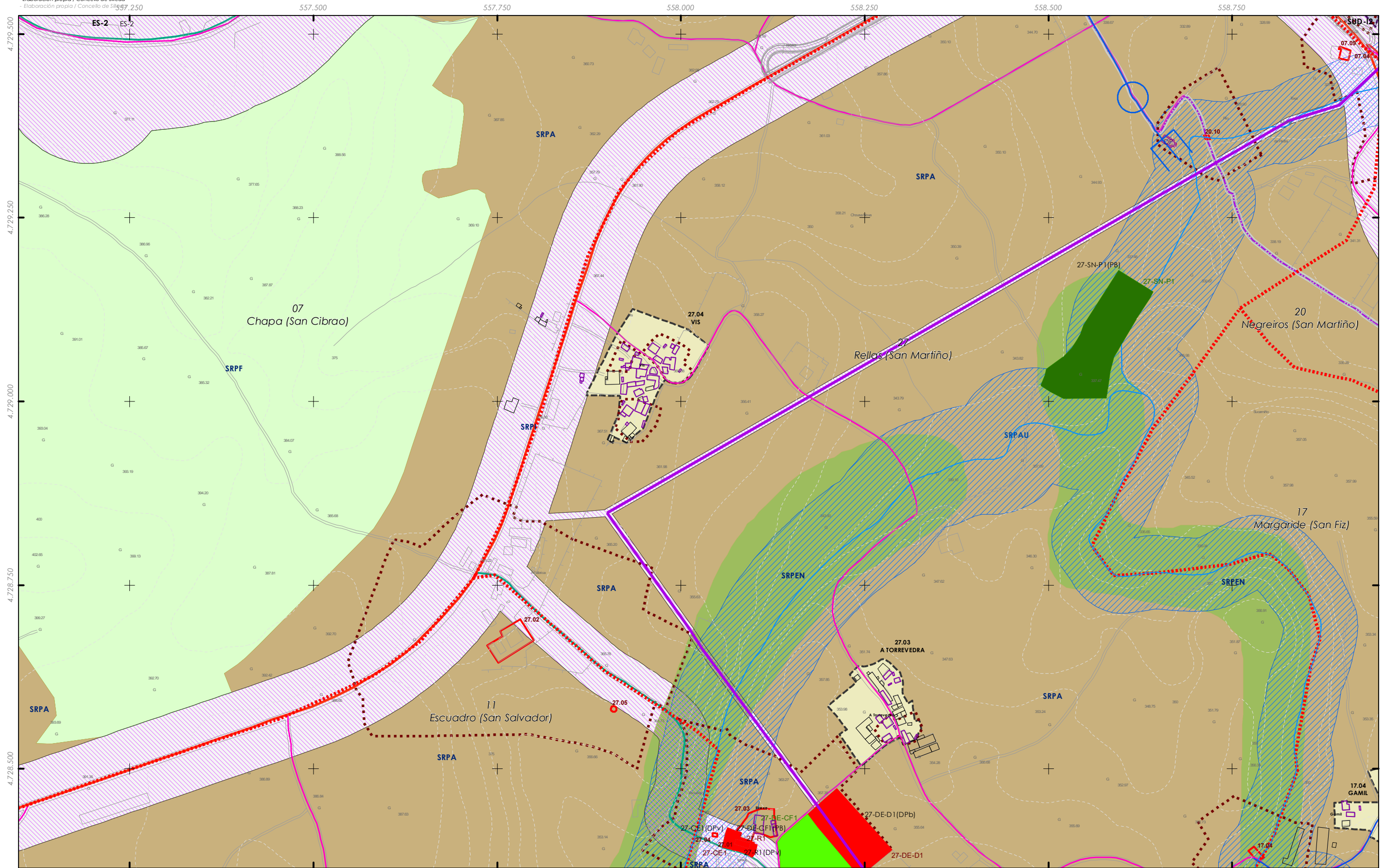
V.05.2 ORD. ESTRUCT. XERAL E ORGÁNICA DO CONCELLO II
 V.05.2 ORD. ESTRUCT. GENERAL Y ORGANICA DEL AYUNTAMIENTO II

36052_PXOM_202207_AP
 Xullo 2022 ERS 89 29N
 Julio 2022 EPSG: 25829

0 50 100 200 Metros

1:5.000

42 de 108



557.250 557.500 557.750 558.000 558.250 558.500 558.750 código nº SE (sit. existente) / SN (sit. nov.) (P.v) - Silleda

- CLASIFICACIÓN DO SOLO**
- SOLO URBANO**
 - S.U. (Solo Urbano Residencial)
 - API-1 (Area Plan. Incorporado)
 - SOLO DE NÚCLEO RURAL**
 - Delimitación de núcleo rural
 - SOLO URBANIZABLE**
 - SUD (S. Urbz. Delimitado)
 - R - Residencial / I - Industrial

- SOLO RÚSTICO**
- SRPO (P. Ordinaria)
 - SRPA (P. Agropecuaria)
 - SRPI (P. Infraestruturas)
 - SRPAg (P. de Augas)
 - SRPPC (P. Patrimonio Cultural)
 - SRPF (P. Forestal)
 - SRPP (P. Paisaxística)
 - SRPAg (P. de Augas)

- PATRIMONIO CULTURAL**
- ARQUITECTÓNICO E ETNOGRÁFICO**
 - Ben de interese cultural
 - Ámbito protexido
 - Contorno de protección nº de catálogo
 - CAMIÑO DE SANTIAGO**
 - Camiño de Santiago
 - ARQUEOLÓXICO**
 - Área de prot. Integral
 - Contorno de protección código xacemento
 - Camiño Santiago
 - Camiño Real

SISTEMA INFRAESTRUTURAS DE SERVICIOS

- Abastecemento existente
- Abastecemento proposto
- Saneamento existente
- Saneamento proposto
- Rede eléctrica

GRÁFICO DE FOLLAS / GRÁFICO DE HOJAS

AJ	42	43	44
A1	42	43	44
C1	C2	C3	C4
D1	D2	D3	D4
E1	E2	E3	E4
F1	F2	F3	F4
G1	G2	G3	G4
H1	H2	H3	H4
I1	I2	I3	I4
J1	J2	J3	J4
K1	K2	K3	K4
L1	L2	L3	L4
M1	M2	M3	M4
N1	N2	N3	N4
O1	O2	O3	O4
P1	P2	P3	P4
Q1	Q2	Q3	Q4
R1	R2	R3	R4
S1	S2	S3	S4

43 de 108

Concello de SILLEDA

CONCELLO DE SILLEDA (PONTEVEDRA)
 AYUNTAMIENTO DE SILLEDA (PONTEVEDRA)
PLAN XERAL DE ORDENACIÓN MUNICIPAL
 PLAN XERAL DE ORDENACIÓN MUNICIPAL

Alfonso Botana S.L.
 Aprobación Provisional e Definitiva

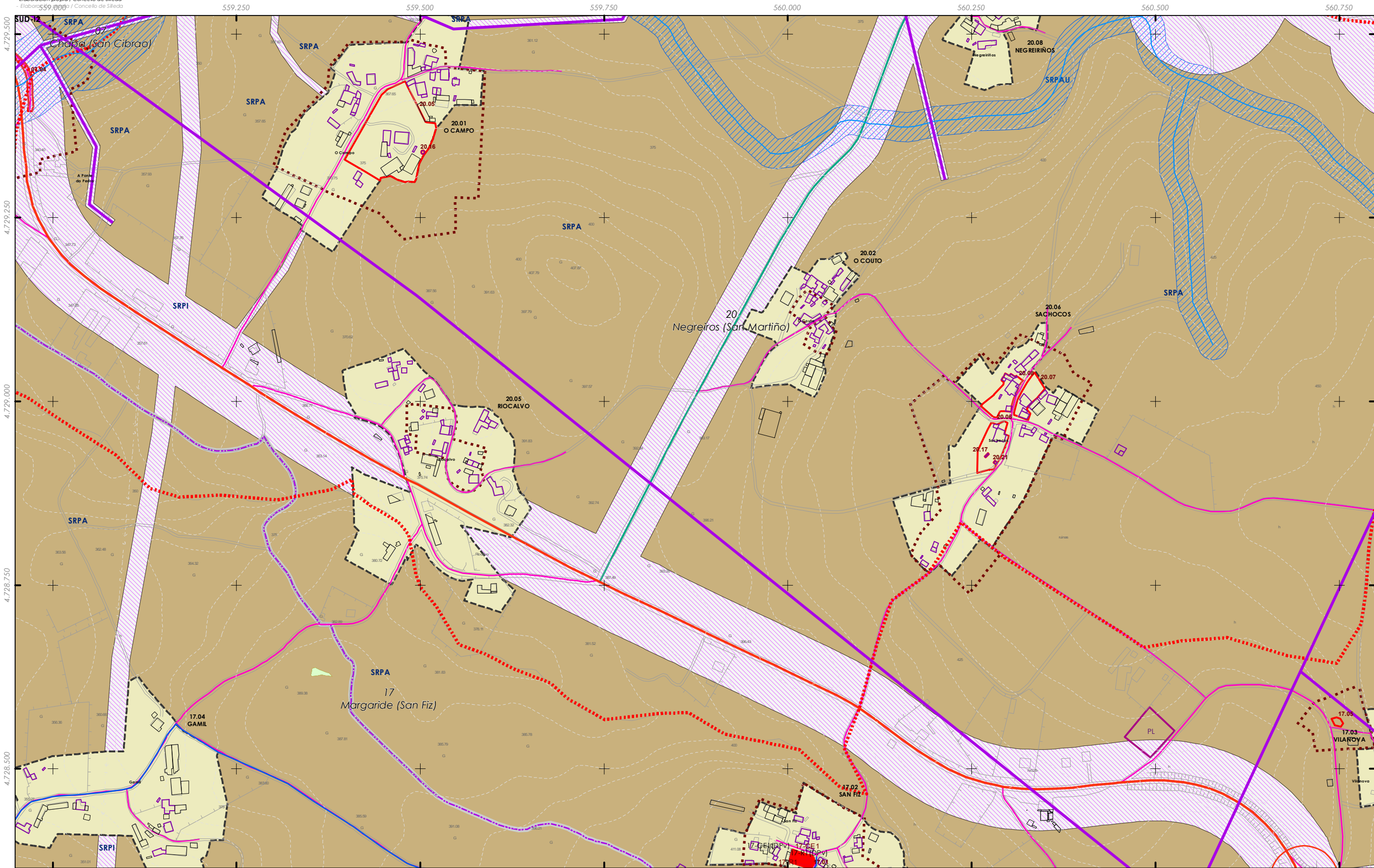
V. PLANOS DE ORDENACIÓN
 V. PLANOS DE ORDENACIÓN

36052_PXOM_202207_AP
 Julio 2022 ERS 89 29N
 Julio 2022 EPSG: 25829

V.05.2 ORD. ESTRUCT. XERAL E ORGÁNICA DO CONCELLO II
 V.05.2 ORD. ESTRUCT. GENERAL Y ORGANICA DEL AYUNTAMIENTO II

1:5.000

0 50 100 200 Metros



559.000 559.250 559.500 559.750 560.000 560.250 560.500 560.750
 código nº SE (sit. existente) / SN (sit. nova) (Pv) - Ttr. privada

CLASIFICACIÓN DO SOLO

SOLO URBANO
 S.U. (Solo Urbano Residencial)
 API-1 (Area Plan. Incorporado)

SOLO DE NÚCLEO RURAL
 Delimitación de núcleo rural

SOLO URBANIZABLE
 SUD (S. Urbz. Delimitado)
 R - Residencial / I - Industrial

SOLO RÚSTICO
 SRPO (P. Ordinaria)
 SRPA (P. Agropecuaria)
 SRPI (P. Infraestruturas)
 SRPAg (P. de Augas)

ARQUITECTÓNICO E ETNOGRÁFICO
 Ben de interese cultural
 Ámbito protexido
 Contorno de protección nº de catálogo
 00.00

PATRIMONIO CULTURAL
 CAMIÑO DE SANTIAGO
 ARQUEOLÓXICO
 Área de prot. Integral
 Contorno de protección código xacemento
 Camiño Santiago
 Camiño Real

SRPPC (P. Patrimonio Cultural)
SRPF (P. Forestal)
SRPP (P. Paisaxística)
SRPAg (P. de Augas)

ZEC Zona Especial Conservación

SISTEMA INFRAESTRUTURAS DE SERVICIOS

- Abastecemento existente
- Abastecemento proposto
- Saneamento existente
- Saneamento proposto
- Rede eléctrica

GRÁFICO DE FOLLAS
GRÁFICO DE HOJAS

AJ	42
A1	43
C1	03
D1	02
E1	03
F1	03
G1	02
H1	H2
I1	I2
J1	J2
K1	K2
L1	L2
M1	M2
N1	N2
O1	O2
P1	P2
Q1	Q2
R1	R2
S1	S2

44 de 108

Concello de SILLED A

CONCELLO DE SILLED A (PONTEVEDRA)
 AYUNTAMIENTO DE SILLED A (PONTEVEDRA)
PLAN XERAL DE ORDENACIÓN MUNICIPAL
 PLAN XERAL DE ORDENACIÓN MUNICIPAL

Alfonso Botana S.L.
 Aprobación Provisional e Definitiva

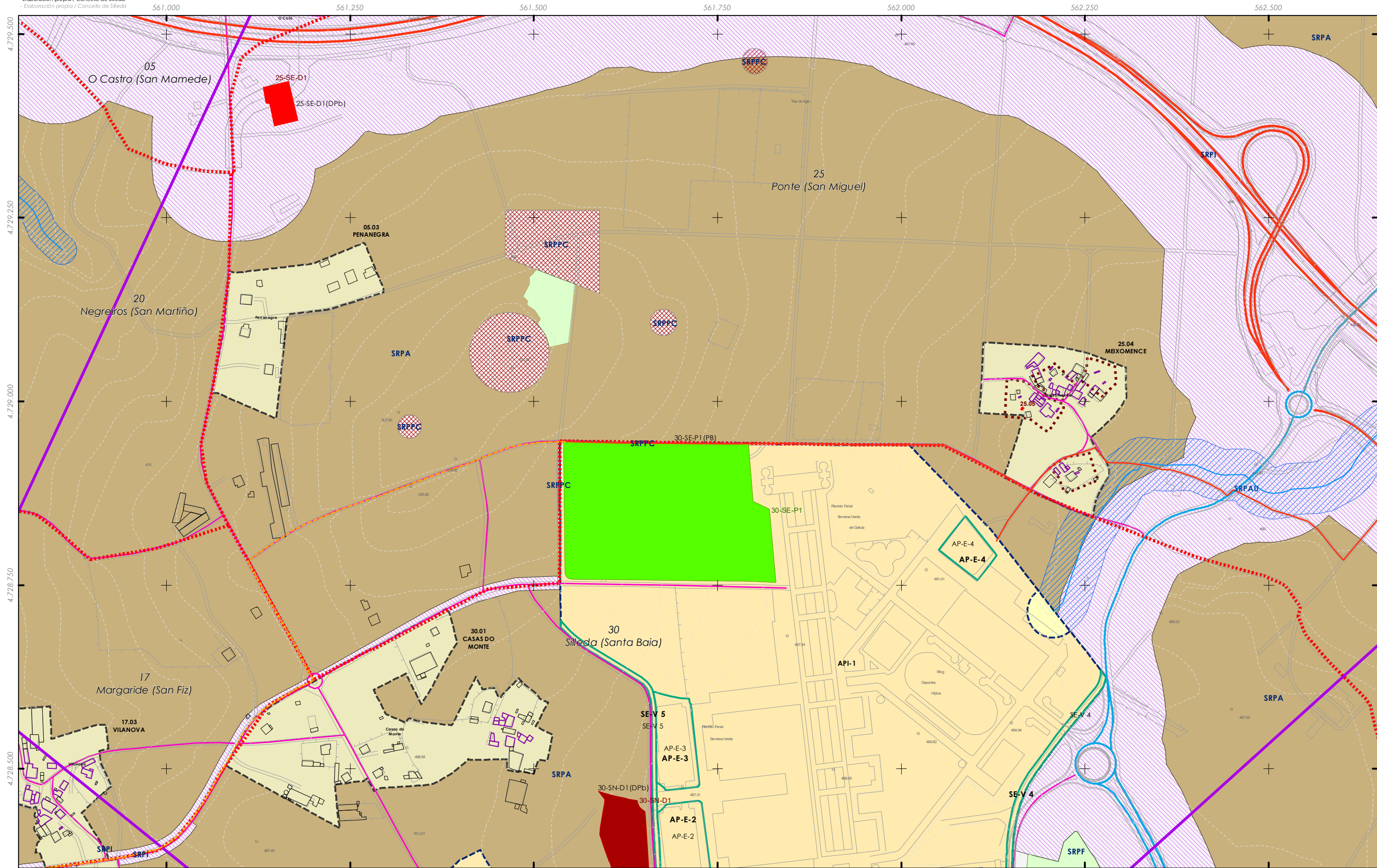
V. PLANOS DE ORDENACIÓN
 V. PLANOS DE ORDENACIÓN

V.05.2 ORD. ESTRUCT. XERAL E ORGÁNICA DO CONCELLO II
 V.05.2 ORD. ESTRUCT. GENERAL Y ORGÁNICA DEL AYUNTAMIENTO II

36052_PXOM_202207_AP
 Xullo 2022 ERS 89 29N
 Julio 2022 EPSG: 25829

1:5.000

0 50 100 200 Metros



561.000 561.250 561.500 561.750 562.000 562.250 562.500 562.500

4.729.500 4.729.250 4.729.000 4.728.750 4.728.500

561.000 561.250 561.500 código nº SE (sit. existente)/SN (sit. nova) (Pv) - TR. privada 561.750 562.000 562.250 562.500

CLASIFICACIÓN DO SOLO

SOLO URBANO
 S.U. (Solo Urbano Residencial)
 API-1 (Area Plan. Incorporado)

SOLO DE NÚCLEO RURAL
 Delimitación de núcleo rural

SOLO URBANIZABLE
 SUD (S. Urbz. Delimitado)
 R - Residencial / I - Industrial

SOLO RÚSTICO
 SRPO (P. Ordinaria)
 SRPA (P. Agropecuaria)
 SRPI (P. Infraestruturas)
 SRPAg (P. de Augas)

ARQUITECTÓNICO E ETNOGRÁFICO
 Ben de interese cultural
 Ámbito protexido
 Contorno de protección nº de catálogo
 00.00

PATRIMONIO CULTURAL
 CAMIÑO DE SANTIAGO
 ARQUEOLÓXICO
 Área de prot. Integral
 Contorno de protección código xacemento
 Camiño Santiago
 Camiño Real

SRPPC (P. Patrimonio Cultural)
SRPF (P. Forestal)
SRPP (P. Paisaxística)
SRPAg (P. de Augas)
ZEC Zona Especial Conservación

SISTEMA INFRAESTRUTURAS DE SERVICIOS

- Abastecemento existente
- Abastecemento proposto
- Saneamento existente
- Saneamento proposto
- Rede eléctrica

GRÁFICO DE FOLLAS
GRÁFICO DE HOJAS

A1	A2	A3	A4
B1	B2	B3	B4
C1	C2	C3	C4
D1	D2	D3	D4
E1	E2	E3	E4
F1	F2	F3	F4
G1	G2	G3	G4
H1	H2	H3	H4
I1	I2	I3	I4
J1	J2	J3	J4
K1	K2	K3	K4
L1	L2	L3	L4
M1	M2	M3	M4
N1	N2	N3	N4
O1	O2	O3	O4
P1	P2	P3	P4
Q1	Q2	Q3	Q4
R1	R2	R3	R4
S1	S2	S3	S4

45 de 108

Concello de SILLED A

CONCELLO DE SILLED A (PONTEVEDRA)
 AYUNTAMIENTO DE SILLED A (PONTEVEDRA)
PLAN XERAL DE ORDENACIÓN MUNICIPAL
 PLAN XERAL DE ORDENACIÓN MUNICIPAL

Alfonso Botana S.L.
 Aprobación Provisional e Definitiva

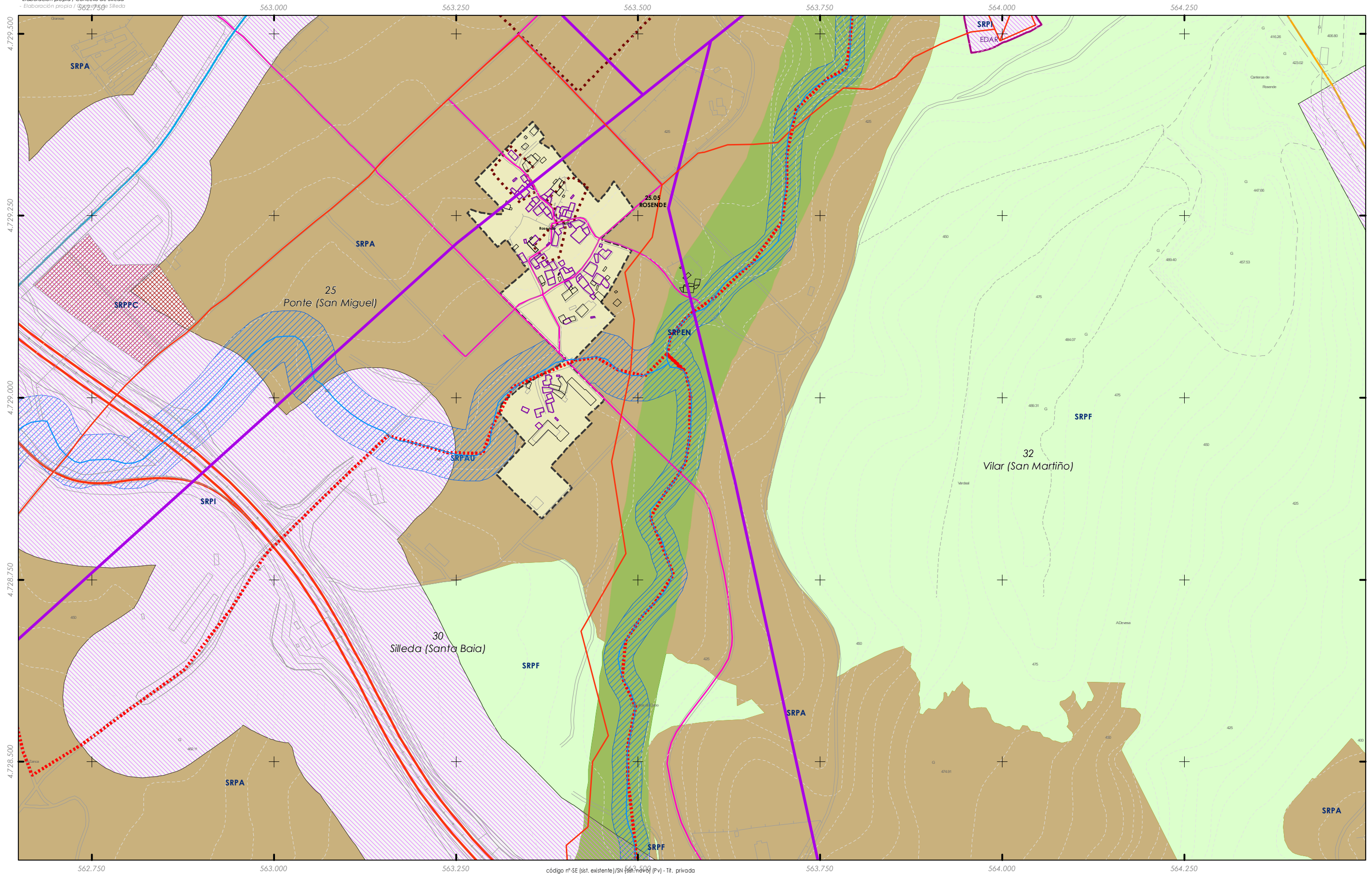
V. PLANOS DE ORDENACIÓN
 V. PLANOS DE ORDENACIÓN

36052_PXOM_202207_AP
 Xullo 2022 ERS 89 29N
 Julio 2022 EPSG: 25829

V.05.2 ORD. ESTRUCT. XERAL E ORGÁNICA DO CONCELLO II
 V.05.2 ORD. ESTRUCT. GENERAL Y ORGÁNICA DEL AYUNTAMIENTO II

1:5.000

0 50 100 200 Metros



CLASIFICACIÓN DO SOLO

SOLO URBANO
 S.U. (Solo Urbano Residencial)
 API-1 (Área Plan. Incorporado)

SOLO DE NÚCLEO RURAL
 Delimitación de núcleo rural

SOLO URBANIZABLE
 SUD (S. Urbz. Delimitado)
 R - Residencial / I - Industrial

SOLO RÚSTICO

- SRPO (P. Ordinaria)
- SRPA (P. Agropecuaria)
- SRPI (P. Infraestruturas)
- SRPAg (P. de Augas)
- SRPPC (P. Patrimonio Cultural)
- SRPF (P. Forestal)
- SRPP (P. Paisaxística)
- SRPAg (P. de Augas)

ZEC Zona Especial Conservación

ARQUITECTÓNICO E ETNOGRÁFICO

- Ben de interese cultural
- Ámbito protexido
- Contorno de protección nº de catálogo
- 00.00

CAMIÑO DE SANTIAGO ARQUEOLÓXICO

- Área de prot. Integral
- Contorno de protección código xacemento
- GA36021000
- Camiño Santiago
- Camiño Real

SISTEMA INFRAESTRUTURAS DE SERVIZOS

- Abastecemento existente
- Abastecemento proposto
- Saneamento existente
- Saneamento proposto
- Rede eléctrica

GRÁFICO DE FOLLAS
GRÁFICO DE HOJAS

46 de 108

Concello de SILLED A

CONCELLO DE SILLED A (PONTEVEDRA)
 AYUNTAMIENTO DE SILLED A (PONTEVEDRA)
PLAN XERAL DE ORDENACIÓN MUNICIPAL
 PLAN XERAL DE ORDENACIÓN MUNICIPAL

Alfonso Botana S.L.
 Aprobación Provisional e Definitiva

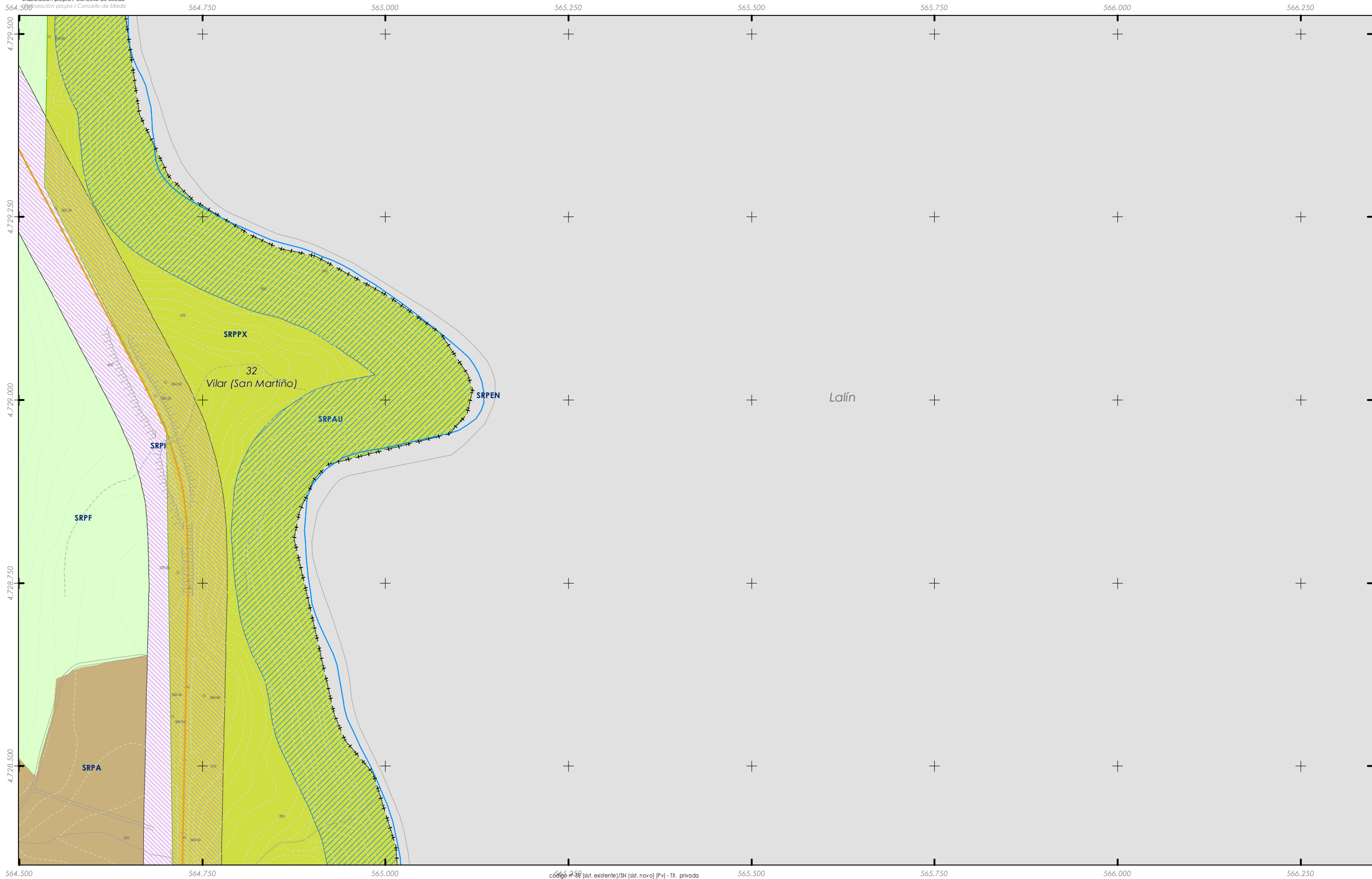
V. PLANOS DE ORDENACIÓN
 V. PLANOS DE ORDENACIÓN

V.05.2 ORD. ESTRUCT. XERAL E ORGÁNICA DO CONCELLO II
 V.05.2 ORD. ESTRUCT. XERAL E ORGÁNICA DEL AYUNTAMIENTO II

36052_PXOM_202207_AP
 Xullo 2022 ERS 89 29N
 Julio 2022 EPSG: 25829

1:5.000

0 50 100 200 Metros



564.500 564.750 565.000 565.250 565.500 565.750 566.000 566.250

CLASIFICACIÓN DO SOLO

SOLO URBANO

- S.U. (Solo Urbano Residencial)
- API-1 (Area Plan. Incorporado)

SOLO DE NÚCLEO RURAL

- Delimitación de núcleo rural

SOLO URBANIZABLE

- SUD (S. Urbz. Delimitado)
- R - Residencial / I - Industrial

SOLO RÚSTICO

- SRPO (P. Ordinaria)
- SRPA (P. Agropecuaria)
- SRPI (P. Infraestruturas)
- SRPAg (P. de Augas)
- SRPPC (P. Patrimonio Cultural)
- SRPF (P. Forestal)
- SRPP (P. Paisaxística)
- SRPAg (P. de Augas)

ZEC Zona Especial Conservación

ARQUITECTÓNICO E ETNOGRÁFICO

- Ben de interese cultural
- Ámbito protexido
- Contorno de protección nº de catálogo

PATRIMONIO CULTURAL

CAMIÑO DE SANTIAGO ARQUEOLÓXICO

- GA36021000 código xacemento
- Área de prot. Integral
- Contorno de protección
- Camiño Santiago
- Camiño Real

SISTEMA INFRAESTRUTURAS DE SERVICOS

- Abastecemento existente
- Abastecemento proposto
- Saneamento existente
- Saneamento proposto
- Rede eléctrica

GRÁFICO DE FOLLAS DE HOJAS

47 de 108

Concello de SILLED A

CONCELLO DE SILLED A (PONTEVEDRA)

AYUNTAMIENTO DE SILLED A (PONTEVEDRA)

PLAN XERAL DE ORDENACIÓN MUNICIPAL

PLAN XERAL DE ORDENACIÓN MUNICIPAL

Alfonso Botana S.L.

Aprobación Provisional e Definitiva

V. PLANOS DE ORDENACIÓN

V. PLANOS DE ORDENACIÓN

V.05.2 ORD. ESTRUCT. XERAL E ORGÁNICA DO CONCELLO II


V.05.2 ORD. ESTRUCT. XERAL E ORGÁNICA DEL AYUNTAMIENTO II

36052_PXOM_202207_AP

Xullo 2022 ERS 89 29N
 Julio 2022 EPSG: 25829

1:5.000

0 50 100 200 Metros



CLASIFICACIÓN DO SOLO

SOLO URBANO
 S.U. (Solo Urbano Residencial)
 API-1 (Area Plan. Incorporado)

SOLO DE NÚCLEO RURAL
 Delimitación de núcleo rural

SOLO URBANIZABLE
 SUD (S. Urbz. Delimitado)
 R - Residencial / I - Industrial

SOLO RÚSTICO

SRPO (P. Ordinaria)

SRPA (P. Agropecuaria)

SRPI (P. Infraestruturas)

SRPAg (P. de Augas)

ZEC Zona Especial Conservación

SRPPC (P. Patrimonio Cultural)

SRPF (P. Forestal)

SRPP (P. Paisaxística)

SRPAg (P. de Augas)

PATRIMONIO CULTURAL

ARQUITECTÓNICO E ETNOGRÁFICO
 Ben de interese cultural
 Ámbito protexido
 Contorno de protección nº de catálogo

CAMIÑO DE SANTIAGO ARQUEOLÓXICO
 Área de prot. Integral
 Contorno de protección código xacemento

CAMIÑO DE SANTIAGO
 Camiño Real

SISTEMA INFRAESTRUTURAS DE SERVICIOS

Abastecemento existente

Abastecemento proposto

Saneamento existente

Saneamento proposto

Rede eléctrica

Gráfico de follos (grid of sheets) with sheet numbers and a small map of the area.

Concello de SILLED A

AYUNTAMIENTO DE SILLED A (PONTEVEDRA)

PLAN XERAL DE ORDENACIÓN MUNICIPAL

ALFONSO BOTANA S.L.

Aprobación Provisional e Definitiva

V. PLANOS DE ORDENACIÓN

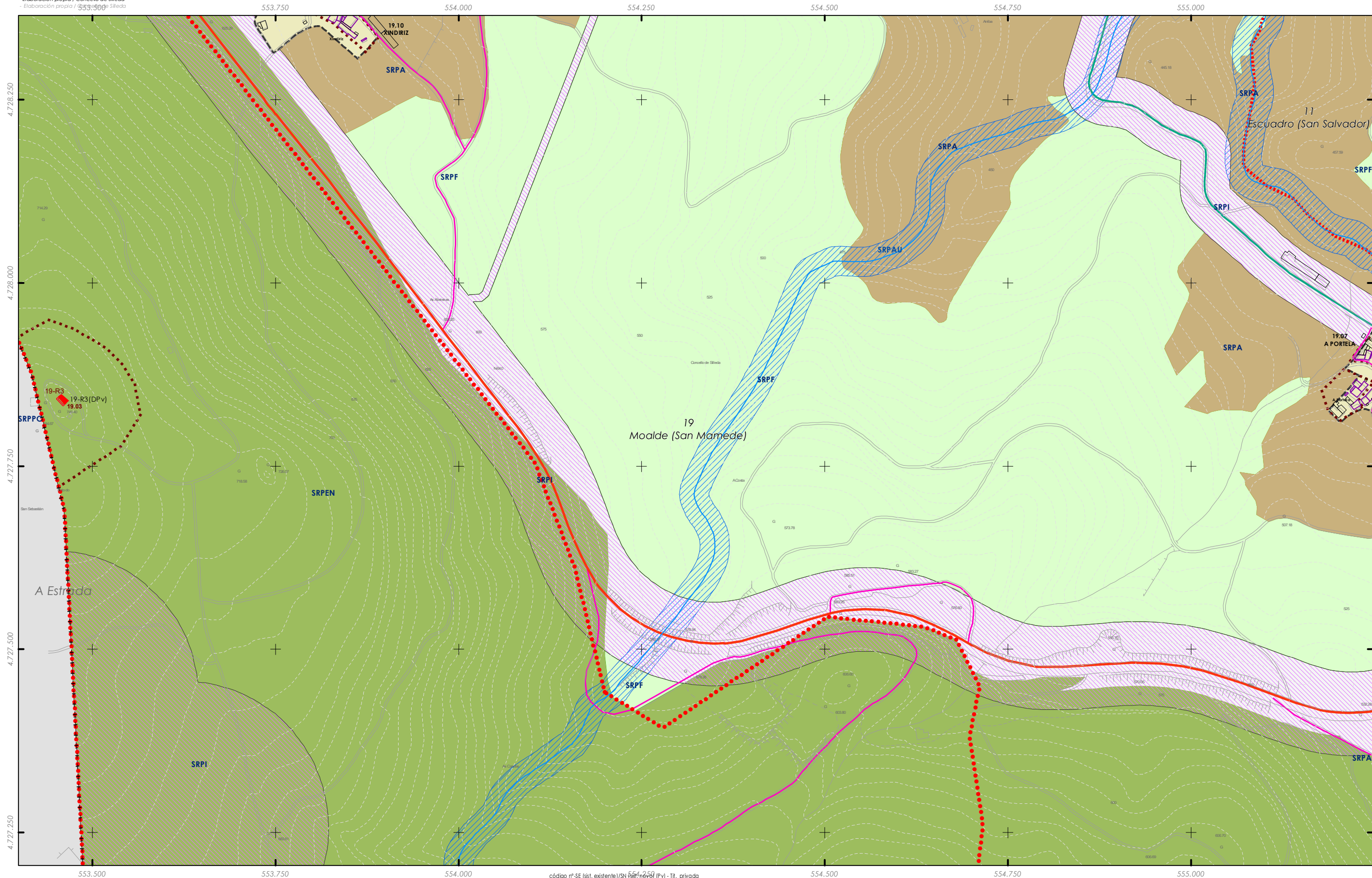
V.05.2 ORD. ESTRUCT. XERAL E ORGÁNICA DO CONCELLO II

36052_PXOM_202207_AP

Xullo 2022 ERS 89 29N
 Julio 2022 EPSG: 25829

1:5.000

0 50 100 200 Metros



CLASIFICACIÓN DO SOLO

SOLO URBANO

- S.U. (Solo Urbano Residencial)
- API-1 (Area Plan. Incorporado)

SOLO DE NÚCLEO RURAL

- Delimitación de núcleo rural

SOLO URBANIZABLE

- SUD (S. Urbz. Delimitado)
- R - Residencial / I - Industrial

SOLO RÚSTICO

- SRPO (P. Ordinaria)
- SRPA (P. Agropecuaria)
- SRPI (P. Infraestruturas)
- SRPAg (P. de Augas)
- SRPPC (P. Patrimonio Cultural)
- SRPF (P. Forestal)
- SRPP (P. Paisaxística)
- SRPAg (P. de Augas)

ZEC Zona Especial Conservación

ARQUITECTÓNICO E ETNOGRÁFICO

- Ben de interese cultural
- Ámbito protexido
- Contorno de protección nº de catálogo

CAMIÑO DE SANTIAGO

- Camiño de Santiago

ARQUEOLÓXICO

- GA36021000
- Área de prot. Integral
- Contorno de protección código xacemento
- Camiño Santiago
- Camiño Real

SISTEMA INFRAESTRUTURAS DE SERVICIOS

- Abastecemento existente
- Abastecemento proposto
- Saneamento existente
- Saneamento proposto
- Rede eléctrica

GRÁFICO DE FOLLAS

GRÁFICO DE HOJAS

49 de 108

Concello de SILLED A

CONCELLO DE SILLED A (PONTEVEDRA)

AYUNTAMIENTO DE SILLED A (PONTEVEDRA)

PLAN XERAL DE ORDENACIÓN MUNICIPAL

PLAN XERAL DE ORDENACIÓN MUNICIPAL

Alfonso Botana S.L.

Aprobación Provisional e Definitiva

V. PLANOS DE ORDENACIÓN

V. PLANOS DE ORDENACIÓN

V.05.2 ORD. ESTRUCT. XERAL E ORGÁNICA DO CONCELLO II

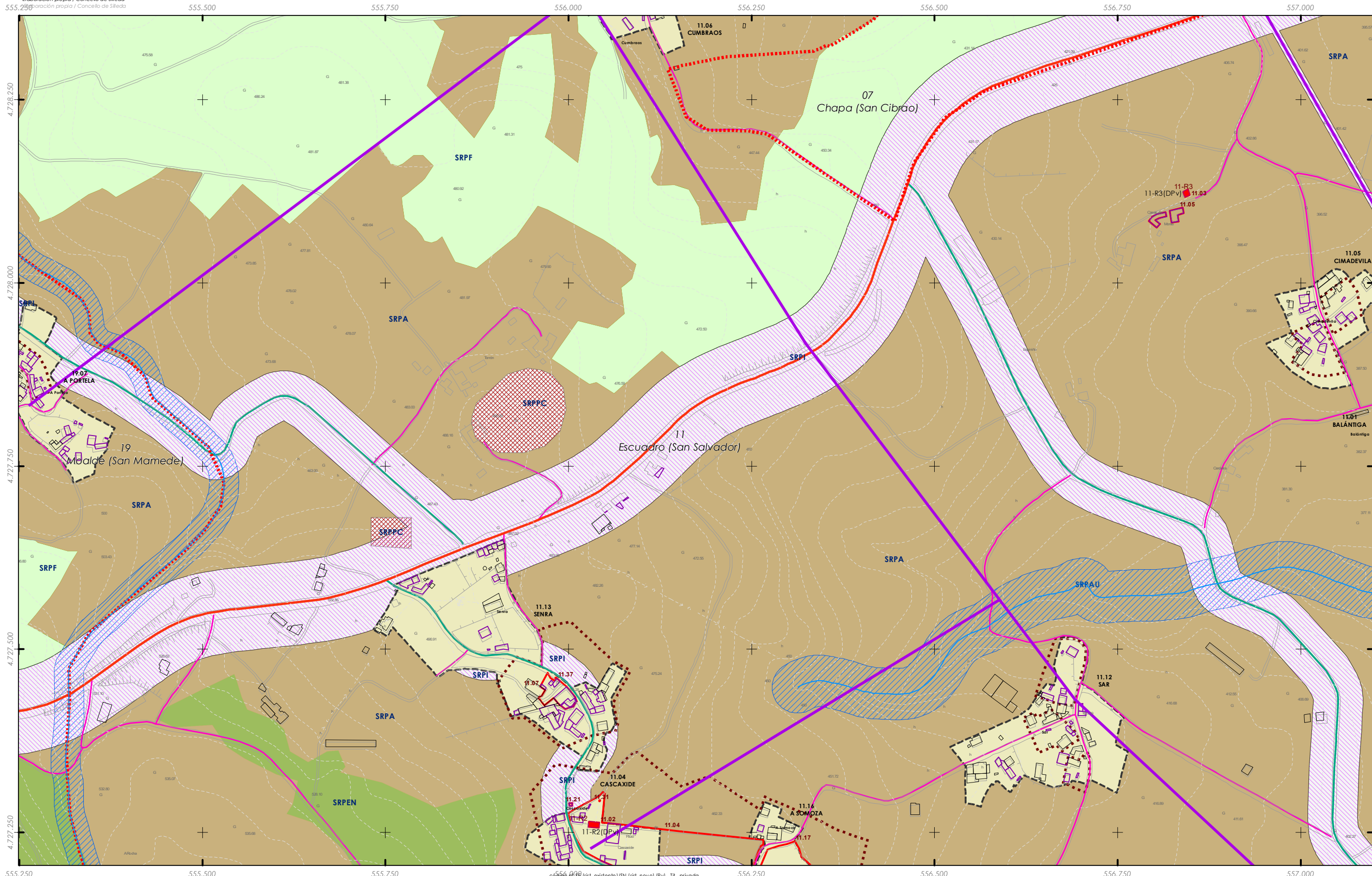
V.05.2 ORD. ESTRUCT. GENERAL Y ORGÁNICA DEL AYUNTAMIENTO II

36052_PXOM_202207_AP

Xullo 2022 ERS 89 29N
 Julio 2022 EPSG: 25829

1:5.000

0 50 100 200 Metros



555.250 555.500 555.750 556.000 556.250 556.500 556.750 557.000

CLASIFICACIÓN DO SOLO

SOLO URBANO
 S.U. (Solo Urbano Residencial)
 API-1 (Area Plan. Incorporado)

SOLO DE NÚCLEO RURAL
 Delimitación de núcleo rural

SOLO URBANIZABLE
 SUD (S. Urbz. Delimitado)
 R - Residencial / I - Industrial

SOLO RÚSTICO

- SRPO (P. Ordinaria)
- SRPA (P. Agropecuaria)
- SRPI (P. Infraestruturas)
- SRPAG (P. de Augas)
- SRPF (P. Forestal)
- SRPP (P. Paisaxística)
- SRPAG (P. de Augas)
- SRPPC (P. Patrimonio Cultural)

ZEC Zona Especial Conservación

ARQUITECTÓNICO E ETNOGRÁFICO
 Ben de interese cultural
 Ámbito protexido
 Contorno de protección nº de catálogo

PATRIMONIO CULTURAL

CAMIÑO DE SANTIAGO ARQUEOLÓXICO
 Área de prot. Integral
 Contorno de protección código xacemento

CAMIÑO SANTIAGO
 Camiño Real

SISTEMA INFRAESTRUTURAS DE SERVICIOS

- Abastecemento existente
- Abastecemento proposto
- Saneamento existente
- Saneamento proposto
- Rede eléctrica

GRÁFICO DE FOLLAS
GRÁFICO DE HOJAS

36 de 108

Concello de SILLED A

CONCELLO DE SILLED A (PONTEVEDRA)
 AYUNTAMIENTO DE SILLED A (PONTEVEDRA)

PLAN XERAL DE ORDENACIÓN MUNICIPAL
 PLAN XERAL DE ORDENACIÓN MUNICIPAL

Alfonso Botana S.L.

Aprobación Provisional e Definitiva
 Aprobación Provisional y Definitiva

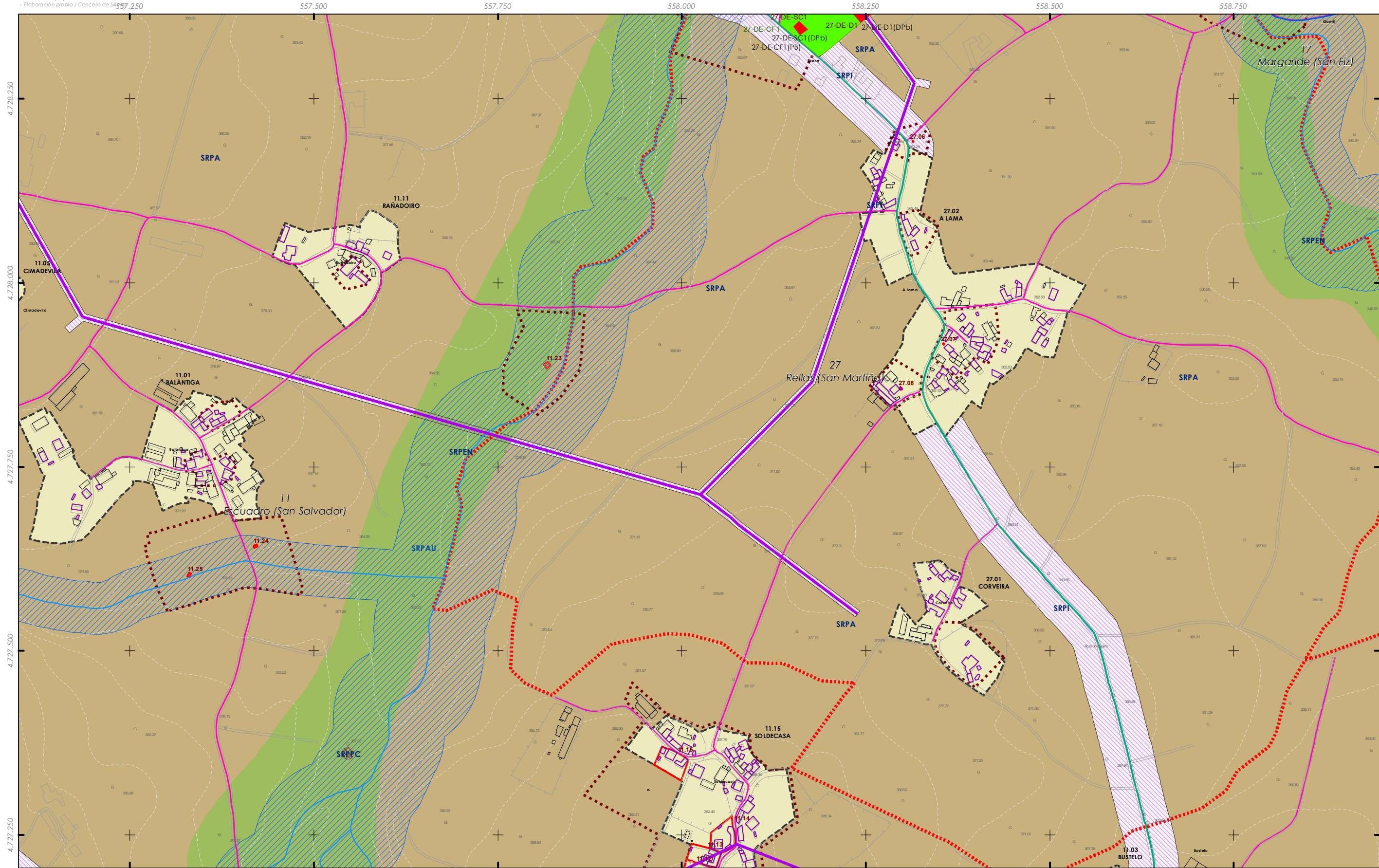
V. PLANOS DE ORDENACIÓN
 V. PLANOS DE ORDENACIÓN

V.05.2 ORD. ESTRUCT. XERAL E ORGÁNICA DO CONCELLO II
 V.05.2 ORD. ESTRUCT. GENERAL Y ORGÁNICA DEL AYUNTAMIENTO II

36052_PXOM_202207_AP
 Xullo 2022 ERS 89 29N
 Julio 2022 EPSG: 25829

1:5.000

0 50 100 200 Metros



557.250 557.500 557.750 558.000 558.250 558.500 558.750
 código nº SE (sit. existente) / SN (sit. nov.) (P.V.) - 511: 0000

CLASIFICACIÓN DO SOLO

SOLO URBANO
 S.U. (Solo Urbano Residencial)
 API-1 (Area Plan. Incorporado)

SOLO DE NÚCLEO RURAL
 Delimitación de núcleo rural

SOLO URBANIZABLE
 SUD (S. Urbz. Delimitado)
 R - Residencial / I - Industrial

SOLO RÚSTICO

- SRPO (P. Ordinaria)
- SRPA (P. Agropecuaria)
- SRPI (P. Infraestruturas)
- SRPAg (P. de Augas)
- SRPPC (P. Patrimonio Cultural)
- SRPF (P. Forestal)
- SRPP (P. Paisaxística)
- SRPAg (P. de Augas)

ZEC Zona Especial Conservación

ARQUITECTÓNICO E ETNOGRÁFICO

- Ben de interese cultural
- Ámbito protexido
- Contorno de protección nº de catálogo

CAMIÑO DE SANTIAGO ARQUEOLÓXICO

- Área de prot. Integral
- Contorno de protección código xacemento
- Camión Santiago
- Camión Real

SISTEMA INFRAESTRUTURAS DE SERVIZOS

- Abastecemento existente
- Abastecemento proposto
- Saneamento existente
- Saneamento proposto
- Rede eléctrica

GRÁFICO DE FOLLAS
GRÁFICO DE HOJAS

AJ	42				
A1	43	A3	44		
C1	02	C4	C5	C6	
D1	D2	D3	D4	D5	D7
E2	E3	E4	E5	E6	E7
F2	F3	F4	F5	F6	F7
G1	G2	G3	G4	G5	G6
H1	H2	H3	H4	H5	H6
I1	I2	I3	I4	I5	I6
J2	J3	J4	J5	J6	J7
K1	K2	K3	K4	K5	K6
L1	L2	L3	L4	L5	L6
M2	M3	M4	M5	M6	M7
N3	N4	N5	N6	N7	N8
O5	O6	O7	O8		
P5	P6	P7	P8		
Q5	Q6	Q7			
R4	R6	R7			
S5	S6	S7			

51 de 108

Concello de SILLED A

CONCELLO DE SILLED A (PONTEVEDRA)
 AYUNTAMIENTO DE SILLED A (PONTEVEDRA)

PLAN XERAL DE ORDENACIÓN MUNICIPAL
 PLAN XERAL DE ORDENACIÓN MUNICIPAL

Alfonso Botana S.L.
 Aprobación Provisional e Definitiva

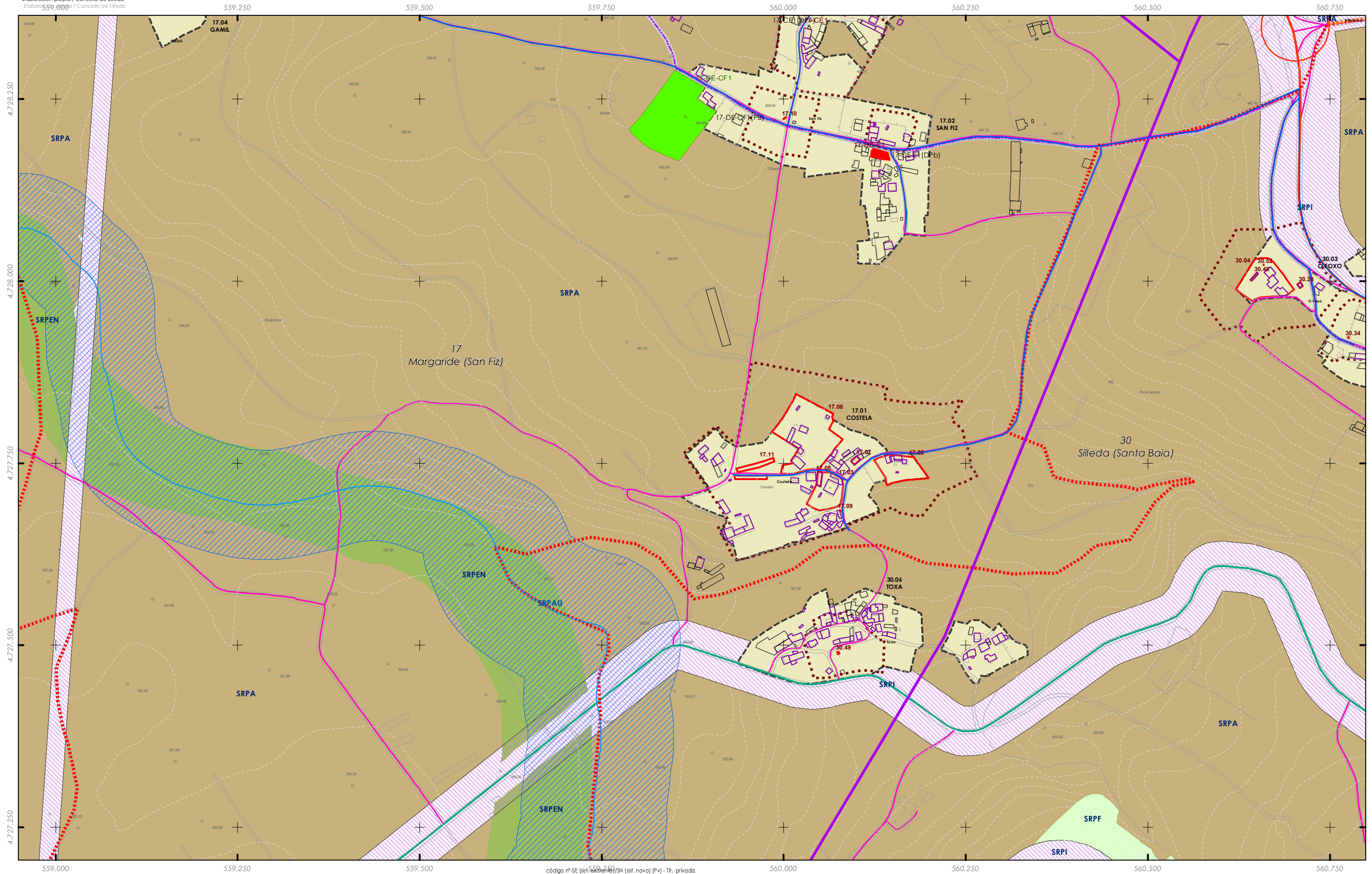
V. PLANOS DE ORDENACIÓN
 V. PLANOS DE ORDENACIÓN

V.05.2 ORD. ESTRUCT. XERAL E ORGÁNICA DO CONCELLO II
 V.05.2 ORD. ESTRUCT. GENERAL Y ORGANICA DEL AYUNTAMIENTO II

36052_PXOM_202207_AP
 Xullo 2022 ERS 89 29N
 Julio 2022 EPSG: 25829

1:5.000

0 50 100 200 Metros



código nº SE (sit. urbaniz.) / SN (sit. nov.) (Pv) - Ttr. privada

- CLASIFICACIÓN DO SOLO**
- SOLO URBANO**
 - S.U. (Solo Urbano Residencial)
 - API-1 (Area Plan. Incorporado)
 - SOLO DE NÚCLEO RURAL**
 - Delimitación de núcleo rural
 - SOLO URBANIZABLE**
 - SUD (S. Urbz. Delimitado)
 - R - Residencial / I - Industrial

- SOLO RÚSTICO**
- SRPO (P. Ordinaria)
 - SRPA (P. Agropecuaria)
 - SRPI (P. Infraestruturas)
 - SRPAg (P. de Augas)
 - SRPPC (P. Patrimonio Cultural)
 - SRPF (P. Forestal)
 - SRPP (P. Paisaxística)
 - SRPAg (P. de Augas)

ZEC Zona Especial Conservación

- PATRIMONIO CULTURAL**
- ARQUITECTÓNICO E ETNOGRÁFICO**
 - Ben de interese cultural
 - Ámbito protexido
 - Contorno de protección nº de catálogo
 - 00.00
 - CAMIÑO DE SANTIAGO**
 - Camiño de Santiago
 - ARQUEOLÓXICO**
 - Área de prot. Integral
 - Contorno de protección código xacemento
 - GA36021000
 - Camiño Santiago
 - Camiño Real

SISTEMA INFRAESTRUTURAS DE SERVICIOS

- Abastecemento existente
- Abastecemento proposto
- Saneamento existente
- Saneamento proposto
- Rede eléctrica

GRÁFICO DE FOLLAS
GRÁFICO DE HOJAS

A1	A2	A3	A4
B1	B2	B3	B4
C1	C2	C3	C4
D1	D2	D3	D4
E1	E2	E3	E4
F1	F2	F3	F4
G1	G2	G3	G4
H1	H2	H3	H4
I1	I2	I3	I4
J1	J2	J3	J4
K1	K2	K3	K4
L1	L2	L3	L4
M1	M2	M3	M4
N1	N2	N3	N4
O1	O2	O3	O4
P1	P2	P3	P4
Q1	Q2	Q3	Q4
R1	R2	R3	R4
S1	S2	S3	S4

52 de 108

Concello de SILLEDA

CONCELLO DE SILLEDA (PONTEVEDRA)
 AYUNTAMIENTO DE SILLEDA (PONTEVEDRA)

PLAN XERAL DE ORDENACIÓN MUNICIPAL
 PLAN XERAL DE ORDENACIÓN MUNICIPAL

Alfonso Botana S.L.
 Aprobación Provisional e Definitiva

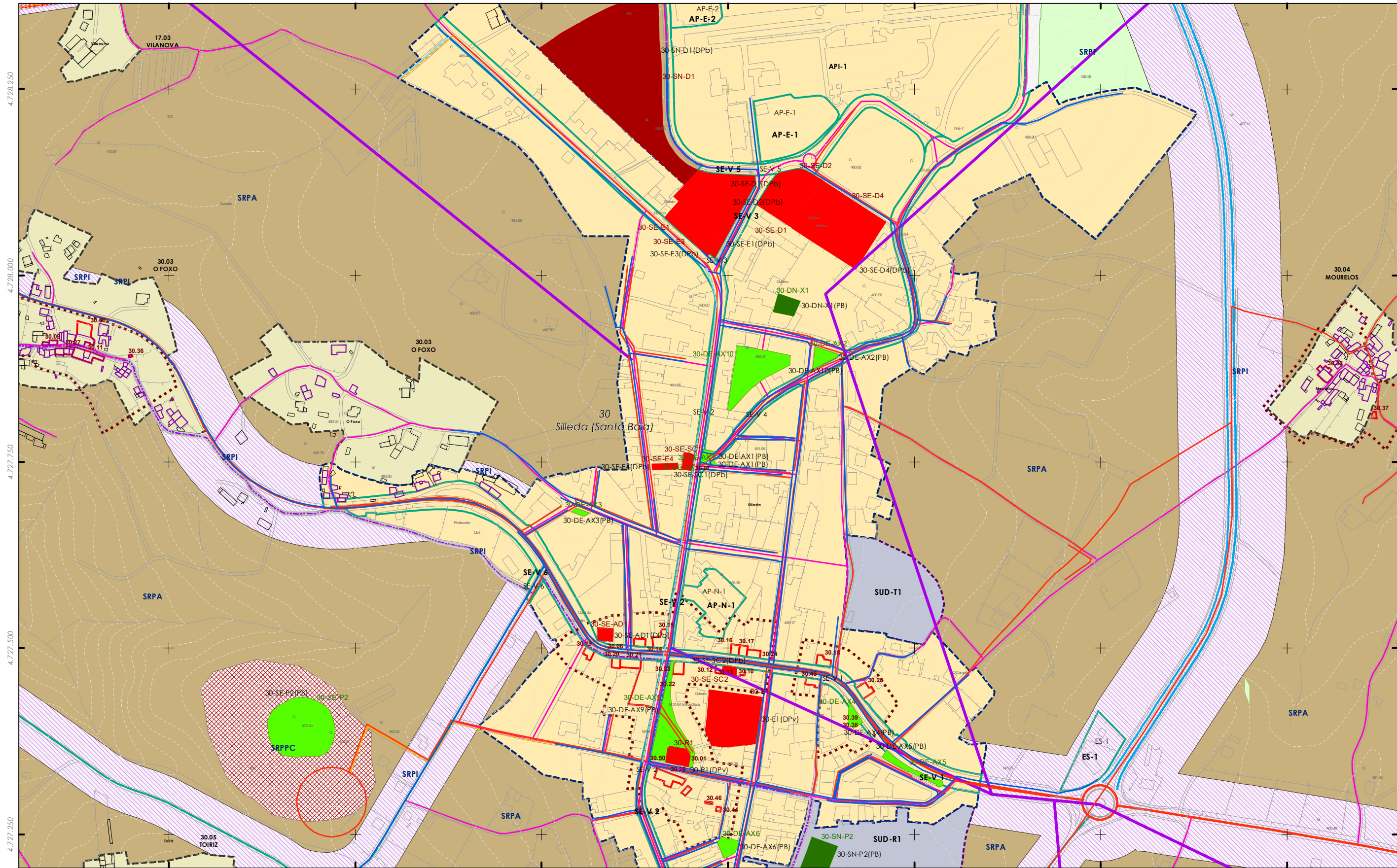
V. PLANOS DE ORDENACIÓN
 V. PLANOS DE ORDENACIÓN

V.05.2 ORD. ESTRUCT. XERAL E ORGÁNICA DO CONCELLO II
 V.05.2 ORD. ESTRUCT. GENERAL Y ORGANICA DEL AYUNTAMIENTO II

36052_PXOM_202207_AP
 Julio 2022 ERS 89 29N
 Julio 2022 EPSG: 25829


1:5.000

0 50 100 200 Metros



- CLASIFICACIÓN DO SOLO**
- SOLO URBANO**
 - S.U. (Solo Urbano Residencial)
 - API-1 (Area Plan. Incorporado)
 - SOLO DE NÚCLEO RURAL**
 - Delimitación de núcleo rural
 - SOLO URBANIZABLE**
 - SUD (S. Urbz. Delimitado)
 - R - Residencial / I - Industrial

- SOLO RÚSTICO**
- SRPO (P. Ordinaria)
 - SRPA (P. Agropecuaria)
 - SRPI (P. Infraestruturas)
 - SRPAg (P. de Augas)
 - SRPPC (P. Patrimonia Cultural)
 - SRPF (P. Forestal)
 - SRPP (P. Paisaxística)
 - SRPAg (P. de Augas)



- PATRIMONIO CULTURAL**
- ARQUITECTÓNICO E ETNOGRÁFICO
 - Ben de interese cultural
 - Ámbito protexido
 - Contorno de protección nº de catálogo
 - CAMIÑO DE SANTIAGO
 - Camión de Santiago
 - ARQUEOLÓXICO
 - Área de prot. Integral
 - Contorno de protección código xocemento
 - Camiño Santiago
 - Camiño Real

SISTEMA INFRAESTRUTURAS DE SERVIZOS

- Abastecemento existente
- Abastecemento proposto
- Saneamento existente
- Saneamento proposto
- Rede eléctrica

GRÁFICO DE FOLLAS
 GRÁFICO DE HOJAS

A1	A2	A3	A4
B1	B2	B3	B4
C1	C2	C3	C4
D1	D2	D3	D4
E1	E2	E3	E4
F1	F2	F3	F4
G1	G2	G3	G4
H1	H2	H3	H4
I1	I2	I3	I4
J1	J2	J3	J4
K1	K2	K3	K4
L1	L2	L3	L4
M1	M2	M3	M4
N1	N2	N3	N4
O1	O2	O3	O4
P1	P2	P3	P4
Q1	Q2	Q3	Q4
R1	R2	R3	R4
S1	S2	S3	S4

Concello de SILLEDA

ALFONSO BOTANA S.L.

36052_PXOM_202207_AP

Julio 2022 ERS 89 29N
 Julio 2022 EPSG: 25829

CONCELLO DE SILLEDA (PONTEVEDRA)
 AYUNTAMIENTO DE SILLEDA (PONTEVEDRA)

PLAN XERAL DE ORDENACIÓN MUNICIPAL
 PLAN XERAL DE ORDENACIÓN MUNICIPAL

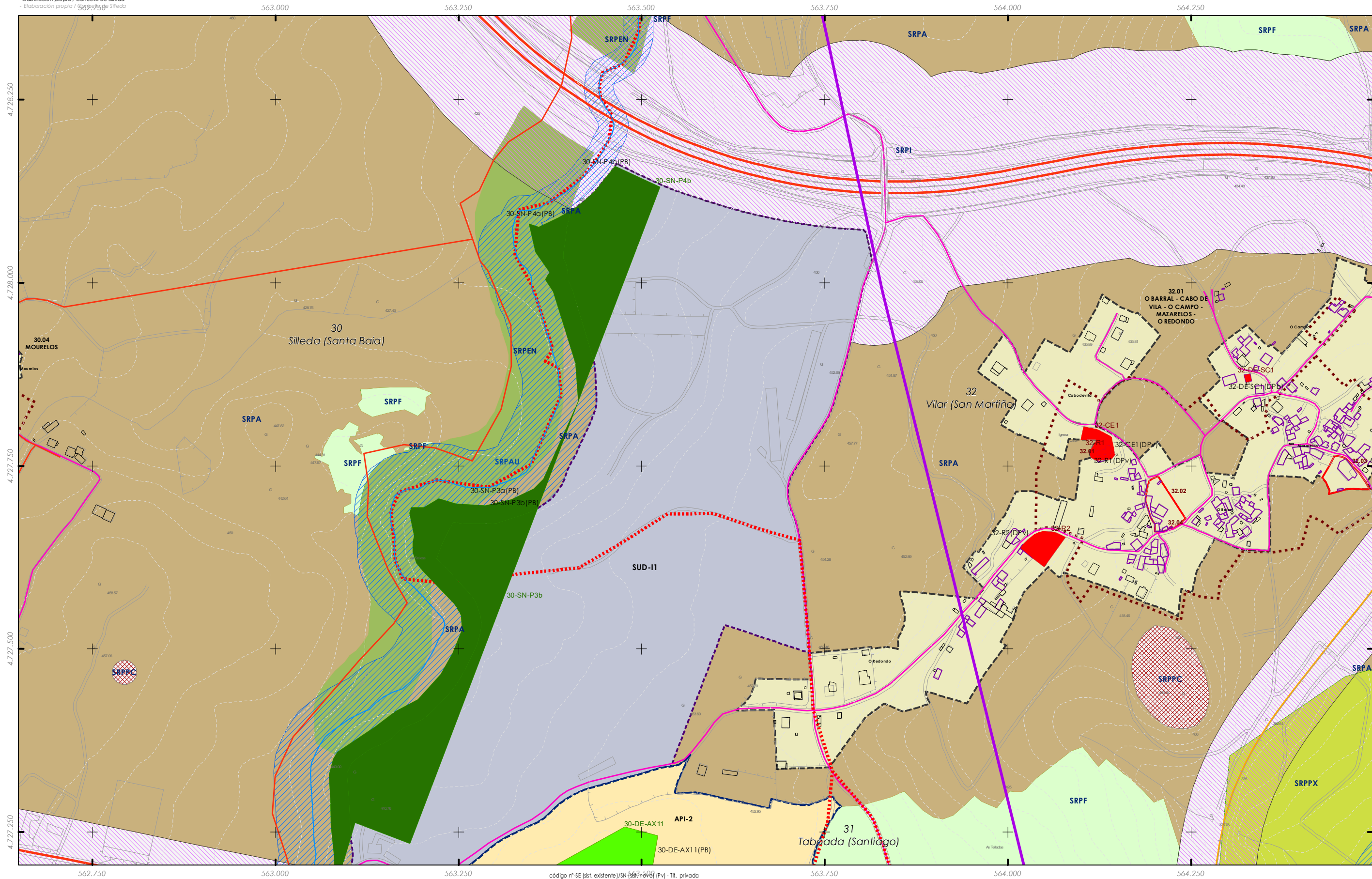
Alfonso Botana S.L.
 Aprobación Provisional e Definitiva

V. PLANOS DE ORDENACIÓN
 V. PLANOS DE ORDENACIÓN

V.05.2 ORD. ESTRUCT. XERAL E ORGÁNICA DO CONCELLO II
 V.05.2 ORD. ESTRUCT. GENERAL Y ORGÁNICA DEL AYUNTAMIENTO II

1:5.000

0 50 100 200 Metros



código nº SE (sit. existente) / SN (sit. novo) (Pv) - TR. privada

- CLASIFICACIÓN DO SOLO**
- SOLO URBANO**
 - S.U. (Solo Urbano Residencial)
 - API-1 (Area Plan. Incorporado)
 - SOLO DE NÚCLEO RURAL**
 - Delimitación de núcleo rural
 - SOLO URBANIZABLE**
 - SUD (S. Urbz. Delimitado)
 - R - Residencial / I - Industrial

- SOLO RÚSTICO**
- SRPO (P. Ordinaria)
 - SRPA (P. Agropecuaria)
 - SRPI (P. Infraestruturas)
 - SRPAg (P. de Augas)
 - SRPPC (P. Patrimonio Cultural)
 - SRPF (P. Forestal)
 - SRPP (P. Paisaxística)
 - SRPAg (P. de Augas)

ZEC Zona Especial Conservación

- ARQUITECTÓNICO E ETNOGRÁFICO**
- Ben de interese cultural
 - Ámbito protexido
 - Contorno de protección nº de catálogo
 - 00.00
- CAMIÑO DE SANTIAGO ARQUEOLÓXICO**
- Área de prot. Integral
 - Contorno de protección código xacemento
 - GA36021000
 - Camiño Santiago
 - Camiño Real

SISTEMA INFRAESTRUTURAS DE SERVICIOS

- Abastecemento existente
- Abastecemento proposto
- Saneamento existente
- Saneamento proposto
- Rede eléctrica



 Concello de SILLEDA	CONCELLO DE SILLEDA (PONTEVEDRA) AYUNTAMIENTO DE SILLEDA (PONTEVEDRA)
	PLAN XERAL DE ORDENACIÓN MUNICIPAL PLAN XERAL DE ORDENACIÓN MUNICIPAL
ALFONSO BOTANA S.L. S.L. DE INGENIERIA URBANÍSTICA E ARQUITECTURA	Alfonso Botana S.L. Aprobación Provisional e Definitiva
36052_PXOM_202207_AP Xullo 2022 ERS 89 29N Julio 2022 EPSG: 25829	V. PLANOS DE ORDENACIÓN V. PLANOS DE ORDENACIÓN V.05.2 ORD. ESTRUCT. XERAL E ORGÁNICA DO CONCELLO II V.05.2 ORD. ESTRUCT. GENERAL Y ORGANICA DEL AYUNTAMIENTO II
1:5.000	0 50 100 200 Metros