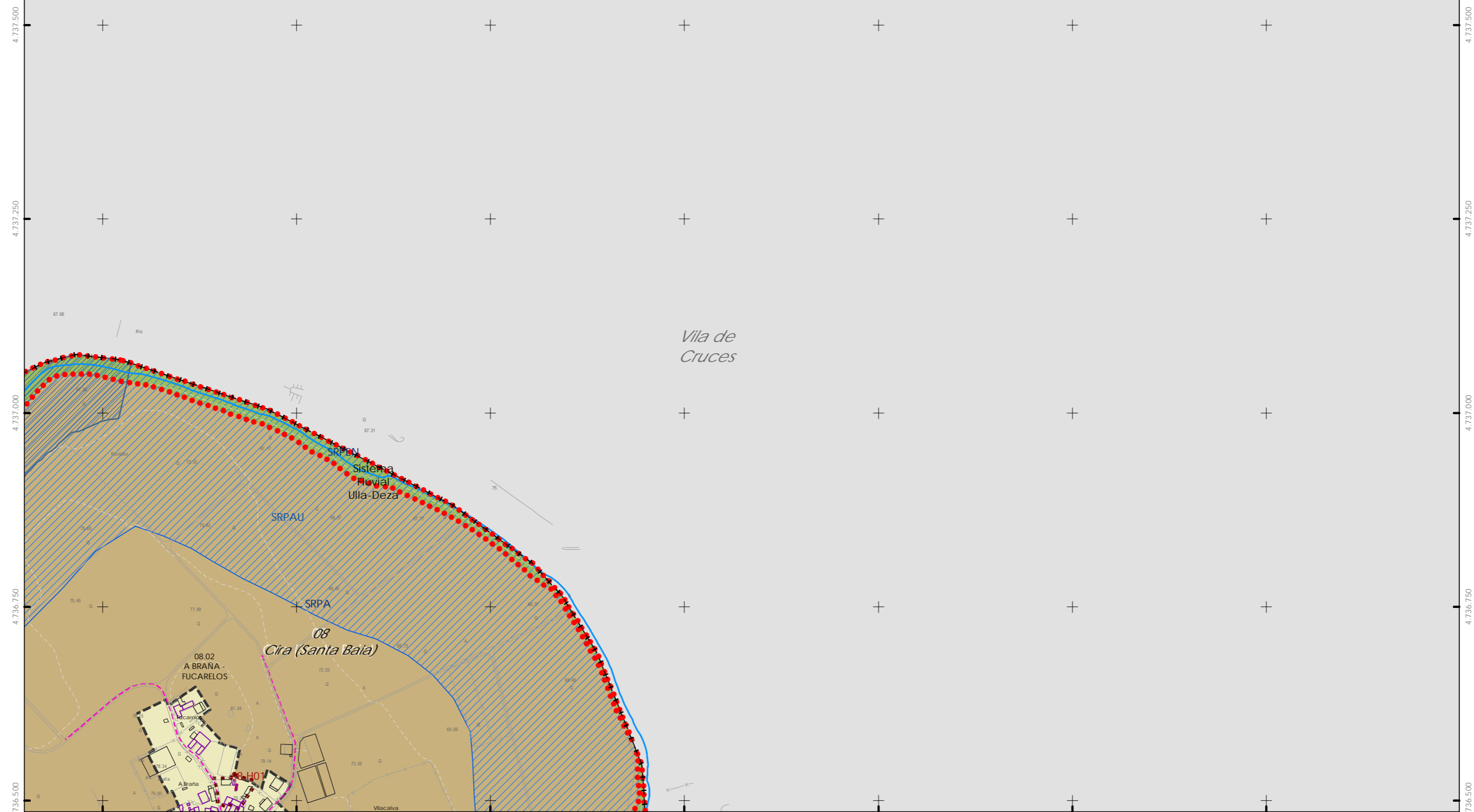


Boqueixón



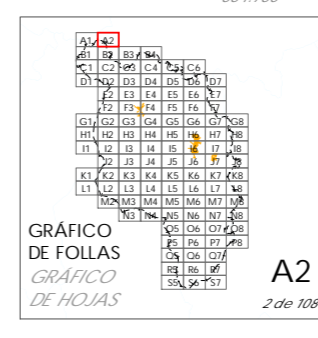
- CLASIFICACIÓN DO SOLO**
- +++ Limite do termo Municipal
 - Limite parroquial
 - SOLO URBANO**
 - S.U. (Solo Urbano Residencial)
 - API-1 (Area Plan. Incorporado)
 - SOLO DE NÚCLEO RURAL**
 - Delimitación de núcleo rural
 - SOLO URBANIZABLE**
 - SUD (S. Urbz. Delimitado)
 - R - Residencial / I - Industrial

- SOLO RÚSTICO**
- SRPO (P. Ordinaria)
 - SRPA (P. Agropecuaria)
 - SRPI (P. Infraestruturas)
 - SRPAg (P. de Augas)
 - Zona de Fluxo Pref.DHG C)
 - ZEC Zona Especial Conservación
 - SRPPC (P. Patrimonio Cultural)
 - SRPF (P. Forestal)
 - SRPP (P. Paisaxística)
 - SRPEN (P. de Espazos Naturais)

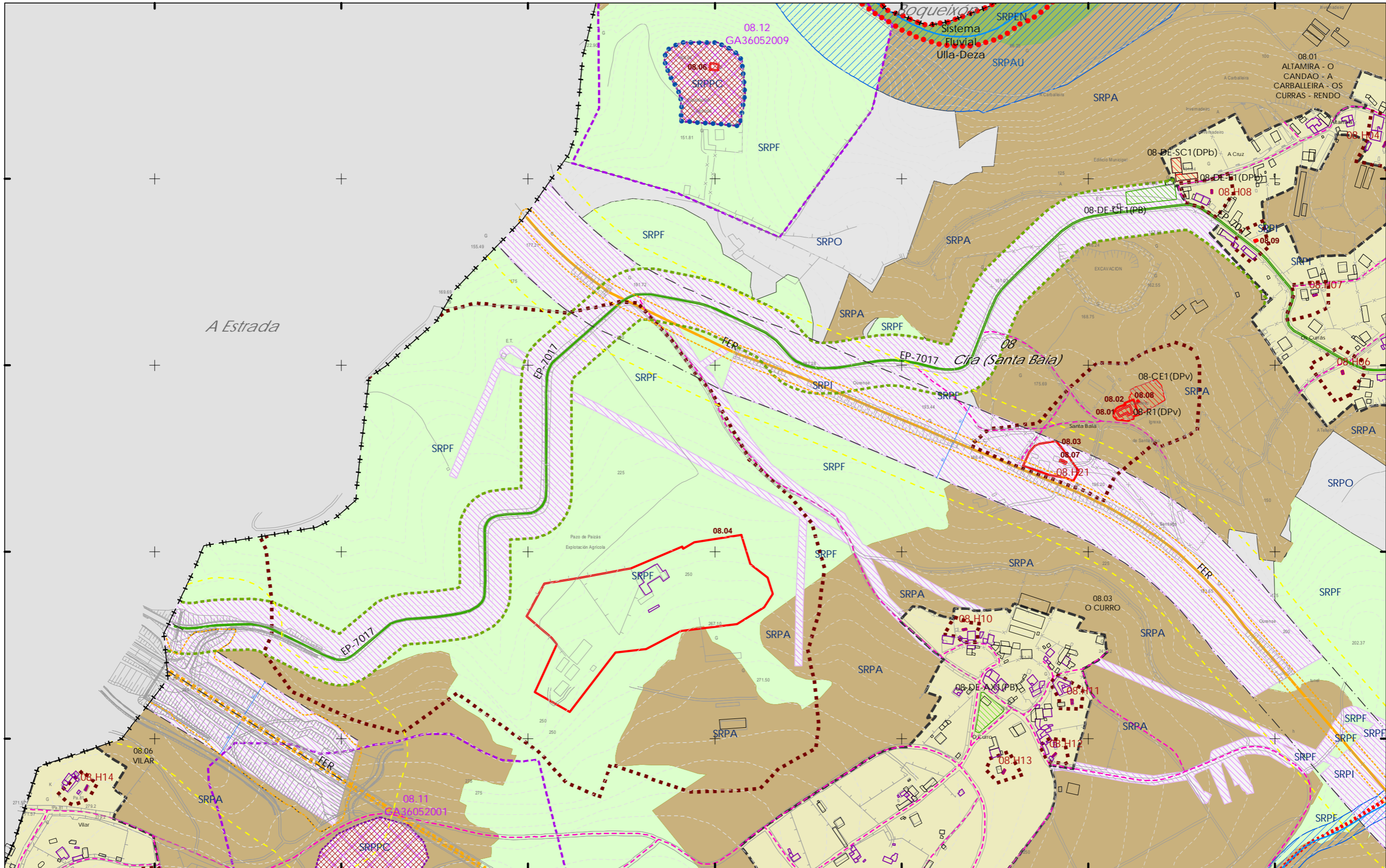
- ARQUITECTÓNICO E ETNOGRÁFICO**
- Ben de interese cultural
 - Ámbito protexido
 - Contorno de protección nº de catálogo
- ARQUEOLÓXICO**
- Área de prot. Integral
 - Contorno de protección código xacemento
- PATRIMONIO CULTURAL**
- GA36021000 CAMIÑO DE SANTIAGO
 - Camino de Santiago
 - Camino de Prata
 - Camino Real
 - Ben de interese histórico
 - Patrimonio natural (Árbores Senlleira)

- DOT. ESP. LIBRES E ZONAS VERDES - EQUIPAMENTOS**
 código nº-SE (sist. existente)/SN (sist. novo) (Pv) - lit. privada
- Jn^o Xardín
 - Pn^o Parque
 - Cn^o Comercial
 - CEn^o Cemiterio
 - Dn^o Deportivo
 - SA n^o Sanit.-Asistenc.
 - En^o Docente
 - ELn^o Espazos libres
 - PBn^o Parque Bombeiros
 - Rn^o Religioso
 - Sn^o Social
 - SC n^o Sociocultural
- SISTEMA VIARIO**
- Estatal
 - Deputación
 - Autonómico
 - Municipal
 - Línea límite de edificación
 - Línea de afección EST
 - Línea de afección AUT
 - Línea de afección DEP
- SISTEMAS XERAIS E DOTAC. LOCAIS**
- Catada
 - Línea límite de edificación
 - Línea de Dominio Público EST
 - Línea de Dominio Público AUT
 - Zona de servidume

- SISTEMA COMUNICACIÓN**
- SF Sistema ferroviario (ADIF)
 - Línea Ferrocarri (ADIF)
 - Rede ferroviaria de alta velocidade
 - Dominio Público de Ferrocarris
 - Línea Limite de Edificación
 - Zona de Afección de FFCC
 - Aparcamentos (AP-E n^o)
 - Estación Servizo Carburantes (ES-n^o)
- INFRAESTRUTURAS DE SERVIZOS**
- EB Estación Bombeo
 - EDAR Est. Dep. Augas Resid.
 - IG Instalación Gas
 - PL Punto Limpo
 - PT PL Transferencia
 - VI Vertedoiro Inertes
 - VS Vertedoiro Selado



Concello de SILLEDA ALFONSO BOTANA PROYECTOS URBANÍSTICOS E INGENIERÍA	CONCELLO DE SILLEDA (PONTEVEDRA) AYUNTAMIENTO DE SILLEDA (PONTEVEDRA) PLAN XERAL DE ORDENACIÓN MUNICIPAL PLAN GENERAL DE ORDENACIÓN MUNICIPAL	
	Alfonso Botana S.L. Aprobación Definitiva	
V. PLANOS DE ORDENACIÓN V. PLANOS DE ORDENACIÓN		
V.01 ORDENACIÓN MUNICIPAL V.01 ORDENACIÓN MUNICIPAL		
36052_PXOM_202303_AD Marzo 2023 Marzo 2023	ETRS 89 29N EPSG: 28829	0 50 100 200 Metros




- CLASIFICACIÓN DO SOLO**
- ++ Limite do termo Municipal
 - Limite parroquial
 - SOLO URBANO**
 - S.U. (Solo Urbano Residencial)
 - API-1 (Area Plan. Incorporado)
 - SOLO DE NÚCLEO RURAL**
 - Delimitación de núcleo rural
 - SOLO URBANIZABLE**
 - SUD (S. Urbz. Delimitado)
 - R - Residencial / I - Industrial

- SOLO RÚSTICO**
- SRPO (P. Ordinaria)
 - SRPA (P. Agropecuaria)
 - SRPI (P. Infraestruturas)
 - SRPAg (P. de Augas)
 - Zona de Fluxo Pref.DHGC
 - ZEC Zona Especial Conservación
 - SRPPC (P. Patrimonio Cultural)
 - SRPF (P. Forestal)
 - SRPP (P. Paisaxística)
 - SRPEN (P. de Espazos Naturais)

- ARQUITECTÓNICO E ETNOGRÁFICO**
- Ben de interese cultural
 - Ámbito protexido
 - Contorno de protección nº de catálogo
- ARQUEOLÓXICO**
- Área de prot. Integral
 - Contorno de protección
 - GA36021000 código xacemento
- CAMIÑO DE SANTIAGO**
- Camino de Santiago
 - Vía da Prata
 - Camino Real
 - Patrimonio natural (Arbores Senlleiras)

- DOT. ESP. LIBRES E ZONAS VERDES - EQUIPAMENTOS**
- codigo nº-SE (sist. existente)/SN (sist. novo) (Pv) - Tit. privada
- Jnº Xardín
 - Prnº Parque
 - Cnº Comercial
 - CEnº Cemiterio
 - Dnº Deportivo
 - SAnº Sanit.-Asistenc.
 - Alnº Áreas recreativas
 - Elnº Espazos libres
 - Enº Docente
 - PBrnº Parque Bombeiros
 - Rnº Religioso
 - Snº Social
 - SCnº Sociocultural
- SISTEMA VIARIO**
- Estatal
 - Deputación
 - Autonómico
 - Municipal
 - Liña limite de edificación
 - Liña de afección EST
 - Liña de Dominio Público EST
 - Liña de Dominio Público AUT
 - Zona de servidume
- SISTEMAS XERAIS E DOTAC. LOCAIS**
- Liña limite de edificación
 - Liña de afección EST
 - Liña de afección AUT
 - Liña de afección DEP

- SISTEMA COMUNICACIÓN**
- SF Sistema ferroviario (ADIF)
 - Liña Ferrocarril (ADIF)
 - Rede ferroviaria de alta velocidade
 - Dominio Público de Ferrocarris
 - Liña Limite de Edificación
 - Zona de Afección de FFCC
 - Aparcamentos (AP-E nº)
 - Estación Servizo Carburantes (ES-nº)
- INFRAESTRUTURAS DE SERVIZOS**
- EB Estación Bombeo
 - EDAR Est. Dep. Augas Resid.
 - IG Instalación Gas
 - PL Punto Limpio
 - PT Pl. Transferencia
 - VI Vertedoreiro Inertes
 - VS Vertedoreiro Selado



Concello de SILLEDA

CONCELLO DE SILLEDA (PONTEVEDRA)

AYUNTAMIENTO DE SILLEDA (PONTEVEDRA)

PLAN XERAL DE ORDENACIÓN MUNICIPAL

PLAN GENERAL DE ORDENACIÓN MUNICIPAL

Alfonso Botana S.L.

Aprobación Definitiva

V. PLANOS DE ORDENACIÓN

V. PLANOS DE ORDENACIÓN

V.01 ORDENACIÓN MUNICIPAL

V.01 ORDENACIÓN MUNICIPAL

36052_PXOM_202303_AD

Marzo 2023

ETRS 89 29N

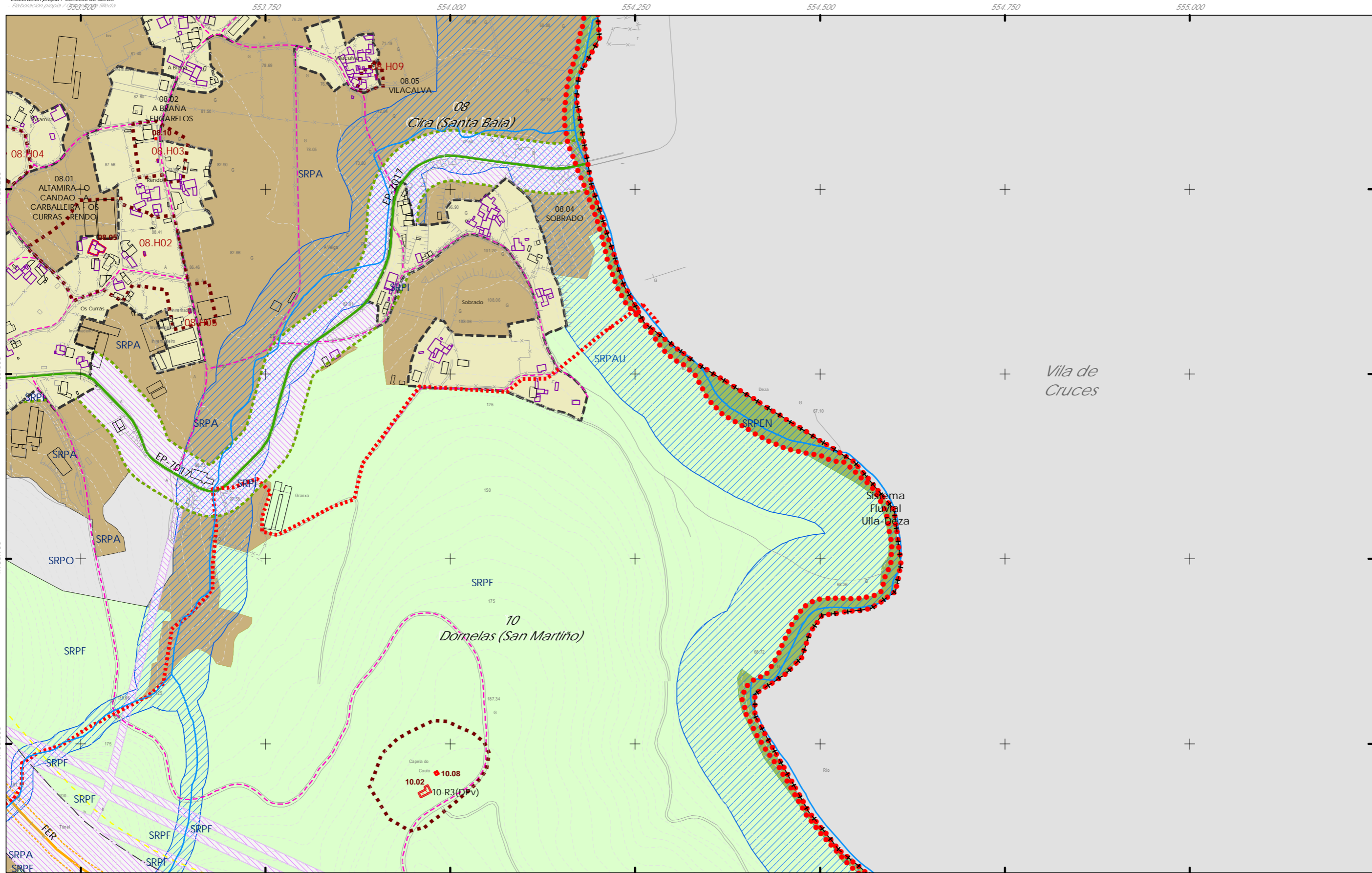
EPSG: 28829

B1

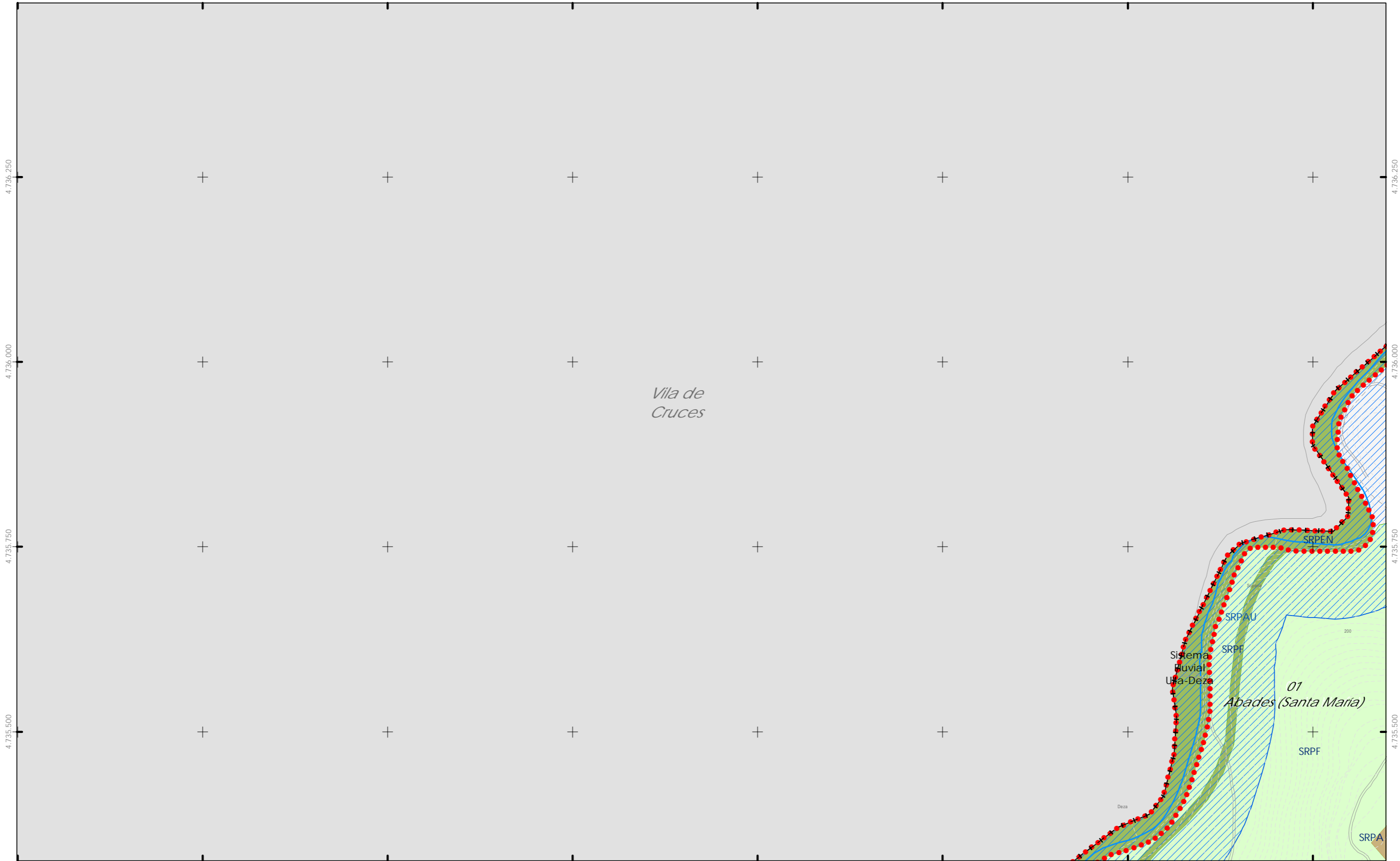
3 de 108

1:5.000

0 50 100 200 Metros



<p>CLASIFICACIÓN DO SOLO</p> <ul style="list-style-type: none"> SOLO URBANO <ul style="list-style-type: none"> S.U. (Solo Urbano Residencial) API-1 (Area Plan. Incorporado) SOLO DE NÚCLEO RURAL <ul style="list-style-type: none"> Delimitación de núcleo rural SOLO URBANIZABLE <ul style="list-style-type: none"> SUD (S. Urbz. Delimitado) R - Residencial / I - Industrial 	<p>SOLO RÚSTICO</p> <ul style="list-style-type: none"> SRPO (P. Ordinaria) SRPA (P. Agropecuaria) SRPI (P. Infraestruturas) SRPAg (P. de Augas) Zona de Fluxo Pref. DHGC SRPPC (P. Patrimonio Cultural) SRPF (P. Forestal) SRPP (P. Paisaxística) SRPEN (P. de Espazos Naturais) ZEC Zona Especial Conservación 	<p>PATRIMONIO CULTURAL</p> <p>ARQUITECTÓNICO E ETNOGRÁFICO</p> <ul style="list-style-type: none"> Ben de interese cultural Área de protección n° de catálogo <p>ARQUEOLÓXICO</p> <ul style="list-style-type: none"> Área de prot. Integral Contorno de protección <p>CAMIÑO DE SANTIAGO</p> <ul style="list-style-type: none"> Camiño de Santiago Via da Prata Camiño Real Territorio histórico Patrimonio natural (Arbores Senleiras) 	<p>DOT. ESP. LIBRES E ZONAS VERDES - EQUIPAMENTOS</p> <p>codigo nº-SE (sit. existente)/SN (sit. novo) (Pv) - Tit. privada</p> <ul style="list-style-type: none"> Jn° Xardin Prn° Parque Cn° Comercial CEñ° Cemiterio Dn° Deportivo SAN° Sanit.-Asistenc. AJn° Áreas recreativas ELn° Espazos libres En° Docente PBN° Parque Bombeiros Rn° Religioso Sn° Social SCn° Sociocultural <p>SISTEMA VIARIO</p> <ul style="list-style-type: none"> Estatal Deputación Calzada Línea límite de edificación Línea de dominio Público EST Línea de Dominio Público AUT Zona de servidume Autonómico Municipal Línea límite de edificación Línea de afección EST Línea de afección AUT Línea de afección DEP <p>SISTEMAS XERAIS E DOTAC. LOCAIS</p>	<p>SISTEMA COMUNICACIONES</p> <ul style="list-style-type: none"> SF Sistema ferroviario (ADIF) Línea Ferrocarril (ADIF) Rede ferroviaria de alta velocidade Dominio Público de Ferrocarris Línea Límite de Edificación Zona de Afección de FFCC Aparcamentos (AP-Eñ°) Estación Servizo Carburantes (ES-n°) <p>INFRAESTRUTURAS DE SERVIZOS</p> <ul style="list-style-type: none"> EB Estación Bombeo EDAR Est. Dep. Augas Resid. IG Instalación Gas PL Punto Limpio PT Pl. Transferencia VI Vertedoiro Inertes VS Vertedoiro Selado 	<p>GRÁFICO DE FOLLAS</p> <p>GRÁFICO DE HOJAS</p> <p>B2</p> <p>4 de 108</p>	<p>Concello de SILLEDA</p> <p>ALFONSO BOTANA S.L.</p> <p>36052_PXOM_202303_AD</p> <p>Marzo 2023</p> <p>1:5.000</p>	<p>CONCELLO DE SILLEDA (PONTEVEDRA)</p> <p>AYUNTAMIENTO DE SILLEDA (PONTEVEDRA)</p> <p>PLAN XERAL DE ORDENACIÓN MUNICIPAL</p> <p>PLAN GENERAL DE ORDENACIÓN MUNICIPAL</p> <p>Alfonso Botana S.L.</p> <p>Aprobación Definitiva</p> <p>V. PLANOS DE ORDENACIÓN</p> <p>V. PLANOS DE ORDENACIÓN</p> <p>V.01 ORDENACIÓN MUNICIPAL</p> <p>V.01 ORDENACIÓN MUNICIPAL</p> <p>0 50 100 200 Metros</p>
--	--	--	--	--	--	---	--



<p>CLASIFICACIÓN DO SOLO</p> <ul style="list-style-type: none"> ++ + + Limite do termo Municipal --- Limite parroquial SOLO URBANO <ul style="list-style-type: none"> S.U. (Solo Urbano Residencial) API-1 (Area Plan. Incorporado) SOLO DE NÚCLEO RURAL <ul style="list-style-type: none"> Delimitación de núcleo rural SOLO URBANIZABLE <ul style="list-style-type: none"> SUD (S. Urbz. Delimitado) R - Residencial / I - Industrial 	<p>SOLO RÚSTICO</p> <ul style="list-style-type: none"> SRPO (P. Ordinaria) SRPA (P. Agropecuaria) SRPI (P. Infraestruturas) SRPAg (P. de Augas) Zona de Fluxo Pref.DHG C) ZEC Zona Especial Conservación SRPPC (P. Patrimonio Cultural) SRPF (P. Forestal) SRPP (P. Paisaxística) SRPEN (P. de Espazos Naturais) 	<p>ARQUITECTÓNICO E ETNOGRÁFICO</p> <ul style="list-style-type: none"> Ben de interese cultural Ámbito protegido Contorno de protección nº de catálogo <p>ARQUEOLÓXICO</p> <ul style="list-style-type: none"> GA36021000 Area de prot. Integral Contorno de protección código xacemento CAMIÑO DE SANTIAGO Camino de Santiago Vía da Prata Camino Real Patrimonio natural (Árbores Senlleira) 	<p>DOT. ESP. LIBRES E ZONAS VERDES - EQUIPAMENTOS</p> <p>codigo nº-SE (sist. existente)/SN (sist. novo) (Pv) - lit. privada</p> <ul style="list-style-type: none"> Jnº Xardín Pnº Parque Cnº Comercial CEnº Cemiterio Dnº Deportivo SAnº Sanit.-Asistenc. Enº Docente ELnº Espazos Libres PBnº Parque Bombeiros Rnº Religioso Snº Social SCnº Sociocultural <p>SISTEMA VIARIO</p> <ul style="list-style-type: none"> Estatal Deputación Autonómico Municipal Línea límite de edificación Línea de afección EST Línea de afección AUT Línea de afección DEP Línea de Dominio Público EST Línea de Dominio Público AUT Zona de servidume 	<p>SISTEMA COMUNICACIÓNS</p> <ul style="list-style-type: none"> SF Sistema ferroviario (ADIF) Línea Ferrocarri (ADIF) Rede ferroviaria de alta velocidade Dominio Público de Ferrocarris Línea Limite de Edificación Zona de Afección de FFCC Aparcamentos (AP-E nº) Estación Servizo Carburantes (ES-nº) <p>INFRAESTRUTURAS DE SERVIZOS</p> <ul style="list-style-type: none"> EB Estación Bombeo EDAR Est. Dep. Augas Resid. IG Instalación Gas PL Punto Limpo PT PL Transferencia VI Vertedouro Inertes VS Vertedouro Selloado 	<p>SISTEMAS XERAIS E DOTAC. LOCAIS</p> <p>GRÁFICO DE FOLLAS GRÁFICO DE HOJAS</p> <p>36052_PXOM_202303_AD</p> <p>Marzo 2023</p> <p>ETRS 89 29N EPSG: 25829</p> <p>B3</p> <p>5 de 108</p> <p>1:5.000</p> <p>0 50 100 200 Metros</p>	<p>Concello de SILLEDA</p> <p>CONCELLO DE SILLEDA (PONTEVEDRA)</p> <p>AYUNTAMIENTO DE SILLEDA (PONTEVEDRA)</p> <p>PLAN XERAL DE ORDENACIÓN MUNICIPAL</p> <p>PLAN GENERAL DE ORDENACIÓN MUNICIPAL</p> <p>Alfonso Botana S.L.</p> <p>Aprobación Definitiva</p> <p>V. PLANOS DE ORDENACIÓN</p> <p>V. PLANOS DE ORDENACIÓN</p> <p>V.01 ORDENACIÓN MUNICIPAL</p> <p>V.01 ORDENACIÓN MUNICIPAL</p>
--	---	--	---	--	---	---

Vila de Cruces

Sistema Fluvial Ulla-Deza

SRPO

SRPAU

SRPI

SRPF

01-R3(DPv)

01.03

01-DE-CF2(PB)

SRPA

01 Abades (Santa Maria)

23 Pazos (San Martiño)

SRPO

SRPI

SRPEM

SRPPX

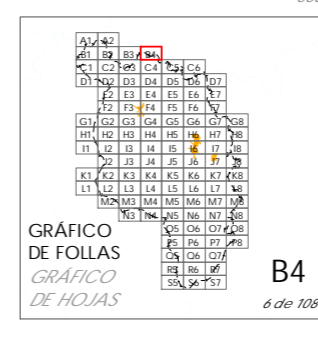
- CLASIFICACIÓN DO SOLO**
- ++ Limite do termo Municipal
 - Limite parroquial
 - SOLO URBANO**
 - S.U. (Solo Urbano Residencial)
 - API-1 (Area Plan. Incorporado)
 - SOLO DE NÚCLEO RURAL**
 - Delimitación de núcleo rural
 - SOLO URBANIZABLE**
 - SUD (S. Urbz. Delimitado)
 - R - Residencial / I - Industrial

- SOLO RÚSTICO**
- SRPO (P. Ordinaria)
 - SRPA (P. Agropecuaria)
 - SRPI (P. Infraestruturas)
 - SRPAg (P. de Augas)
 - Zona de Fluxo Pref. DHGC
 - ZEC Zona Especial Conservación
 - SRPPC (P. Patrimonio Cultural)
 - SRPF (P. Forestal)
 - SRPP (P. Paisaxística)
 - SRPEN (P. de Espazos Naturais)

- ARQUITECTÓNICO E ETNOGRÁFICO**
- Ben de interese cultural
 - Ámbito protexido
 - Contorno de protección nº de catálogo
- ARQUEOLÓXICO**
- GA36021000
 - GA36021000 código xacemento
 - CAMIÑO DE SANTIAGO
 - Camiño de Santiago
 - Via da Prata
 - Camiño Real
 - Territorio histórico
 - Patrimonio natural (Arbores Senlleiras)

- DOT. ESP. LIBRES E ZONAS VERDES - EQUIPAMENTOS**
- código nº-SE (sist. existente)/SN (sist. novo) (Pv) - Tit. privada
- Jnº Xardin
 - Prº Parque
 - Cnº Comercial
 - CEnº Cemiterio
 - Dnº Deportivo
 - SAnº Sanit.-Asistenc.
 - Alnº Áreas recreativas
 - ELnº Espazos libres
 - Enº Docente
 - PBnº Parque Bombeiros
 - Rnº Religioso
 - Snº Social
 - SCnº Sociocultural
- SISTEMA VIARIO**
- Estatal
 - Deputación
 - Autonómico
 - Municipal
 - Liña Limite de edificación
 - Liña de Dominio Público EST
 - Liña de Dominio Público AUT
 - Zona de servidume
 - Liña limite de edificación
 - Liña de afección EST
 - Liña de afección AUT
 - Liña de afección DEP

- SISTEMA COMUNICACIÓNS**
- SF Sistema ferroviario (ADIF)
 - Liña Ferrocarril (ADIF)
 - Rede ferroviaria de alta velocidade
 - Dominio Público de Ferrocarris
 - Liña Limite de Edificación
 - Zona de Afección de FFCC
 - Aparcamentos (AP-E nº)
 - Estación Servizo Carburantes (ES-nº)
- INFRAESTRUTURAS DE SERVIZOS**
- EB Estación Bombeo
 - EDAR Est. Dep. Augas Resid.
 - IG Instalación Gas
 - PL Punto Limpio
 - PT Pl. Transferencia
 - VI Vertedoiro Inertes
 - VS Vertedoiro Selado



Concello de SILLED A

AYUNTAMIENTO DE SILLED A (PONTEVEDRA)

PLAN XERAL DE ORDENACIÓN MUNICIPAL

PLAN GENERAL DE ORDENACIÓN MUNICIPAL

Alfonso Botana S.L.

Aprobación Definitiva

V. PLANOS DE ORDENACIÓN

V. PLANOS DE ORDENACIÓN

V.01 ORDENACIÓN MUNICIPAL

V.01 ORDENACIÓN MUNICIPAL

36052_PXOM_202303_AD

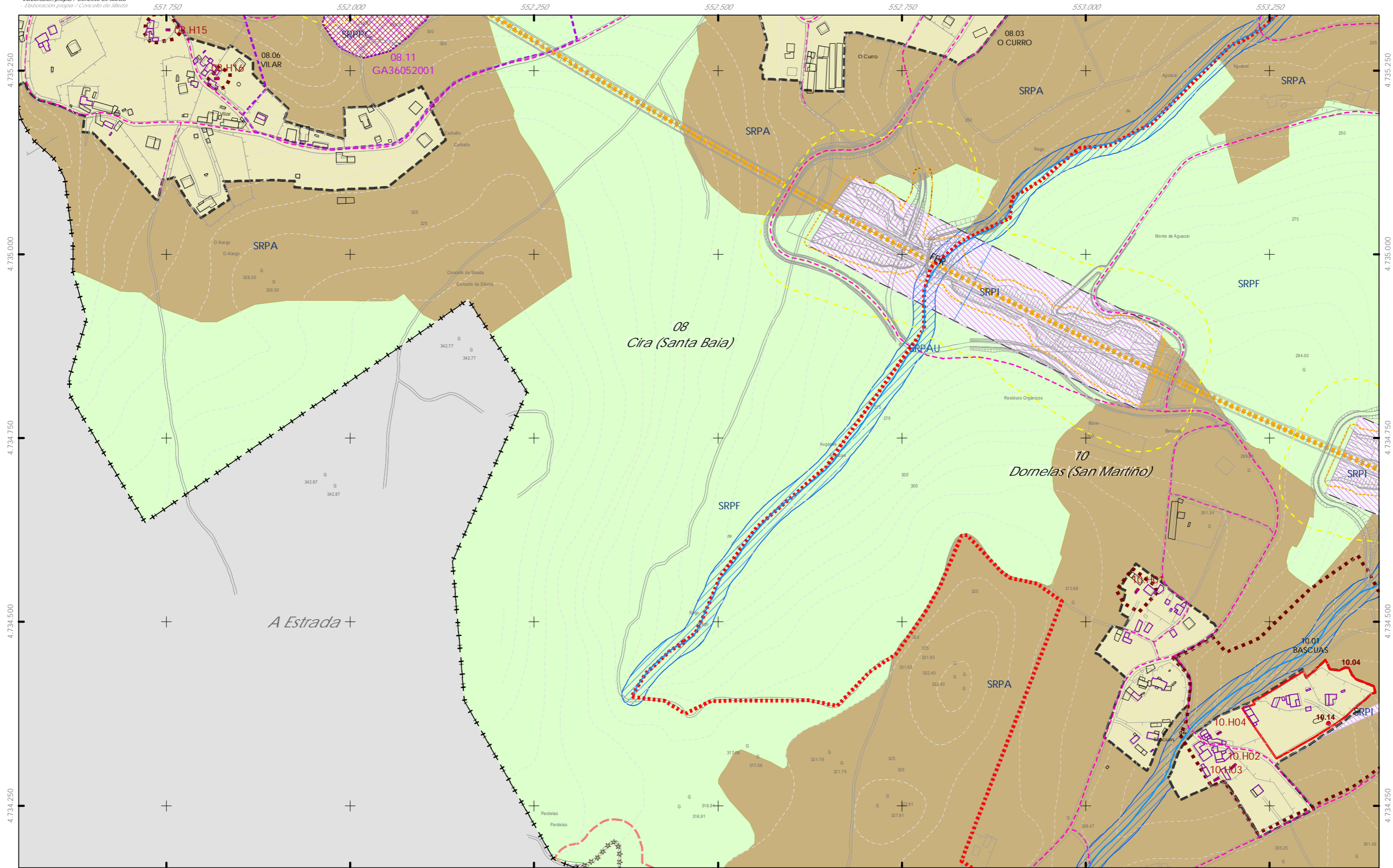
Marzo 2023

ETRS 89 29N

EPSG: 28829

1:5.000

0 50 100 200 Metros



CLASIFICACIÓN DO SOLO

- ++ Limite do termo Municipal
- Limite parroquial
- SOLO URBANO**
 - S.U. (Solo Urbano Residencial)
 - API-1 (Area Plan. Incorporado)
- SOLO DE NÚCLEO RURAL**
 - Delimitación de núcleo rural
- SOLO URBANIZABLE**
 - SUD (S. Urbz. Delimitado)
 - R - Residencial / I - Industrial

SOLO RÚSTICO

- SRPO (P. Ordinaria)
- SRPA (P. Agropecuaria)
- SRPI (P. Infraestruturas)
- SRPAg (P. de Augas)
- Zona de Fluxo Pref.DHG C)
- ZEC Zona Especial Conservación
- SRPPC (P. Patrimonio Cultural)
- SRPF (P. Forestal)
- SRPP (P. Paisaxística)
- SRPEN (P. de Espazos Naturais)

ARQUITECTÓNICO E ETNOGRÁFICO

- Ben de interese cultural
- Ámbito protexido
- Contorno de protección nº de catálogo

ARQUEOLÓXICO

- GA36021000
- GA36021000 código xacemento
- CAMÍNO DE SANTIAGO
- Camíño de Santiago
- Camíño Real
- Patrimonio histórico
- Patrimonio natural (Árbores Senlleira)

PATRIMONIO CULTURAL

DOT. ESP. LIBRES E ZONAS VERDES - EQUIPAMENTOS

- Jn° Xardín
- Pn° Parque
- Cn° Comercial
- CEn° Cemiterio
- Dn° Deportivo
- SAn° Sanit.-Asistenc.
- En° Docente
- ELn° Espazos libres
- PBn° Parque Bombeiros
- Rn° Religioso
- Sn° Social
- SCn° Sociocultural

SISTEMA VIARIO

- Estatal
- Deputación
- Autonómico
- Municipal
- Línea límite de edificación
- Línea de afección EST
- Línea de Dominio Público EST
- Línea de Dominio Público AUT
- Zona de servidume

SISTEMAS XERAIS E DOTAC. LOCAIS

SISTEMA COMUNICACIÓN

- SF Sistema ferroviario (ADIF)
- Línea Ferrocarri (ADIF)
- Rede ferroviaria de alta velocidade
- Dominio Público de Ferrocarris
- Línea Limite de Edificación
- Zona de Afección de FFCC
- Aparcamentos (AP-E n°)
- Estación Servizo Carburantes (ES-n°)

INFRAESTRUTURAS DE SERVIZOS

- EB Estación Bombeo
- EDAR Est. Dep. Augas Resid.
- IG Instalación Gas
- PL Punto Limpo
- PT PL Transferencia
- VI Vertedoiro Inertes
- VS Vertedoiro Selloado

GRÁFICO DE FOLLAS
 GRAFICO DE HOJAS
 C1
 7 de 108

Concello de SILLED A

ALFONSO BOTANA S.L.
 PLAN XERAL DE ORDENACIÓN MUNICIPAL
 PLAN GENERAL DE ORDENACIÓN MUNICIPAL

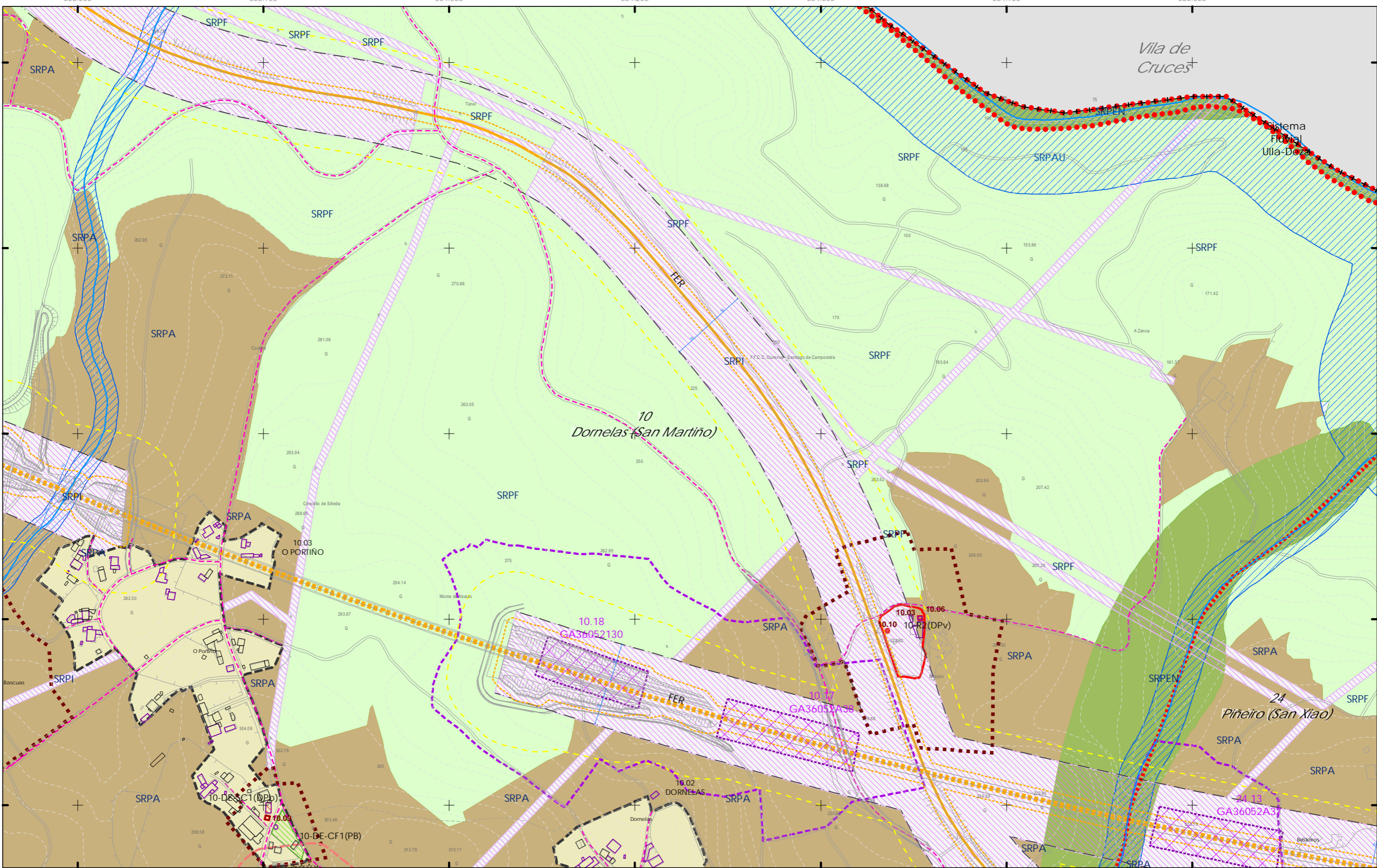
Afonso Botana S.L.
 Aprobación Definitiva

V. PLANOS DE ORDENACIÓN
 V. PLANOS DE ORDENACIÓN
 V.01 ORDENACIÓN MUNICIPAL
 V.01 ORDENACIÓN MUNICIPAL

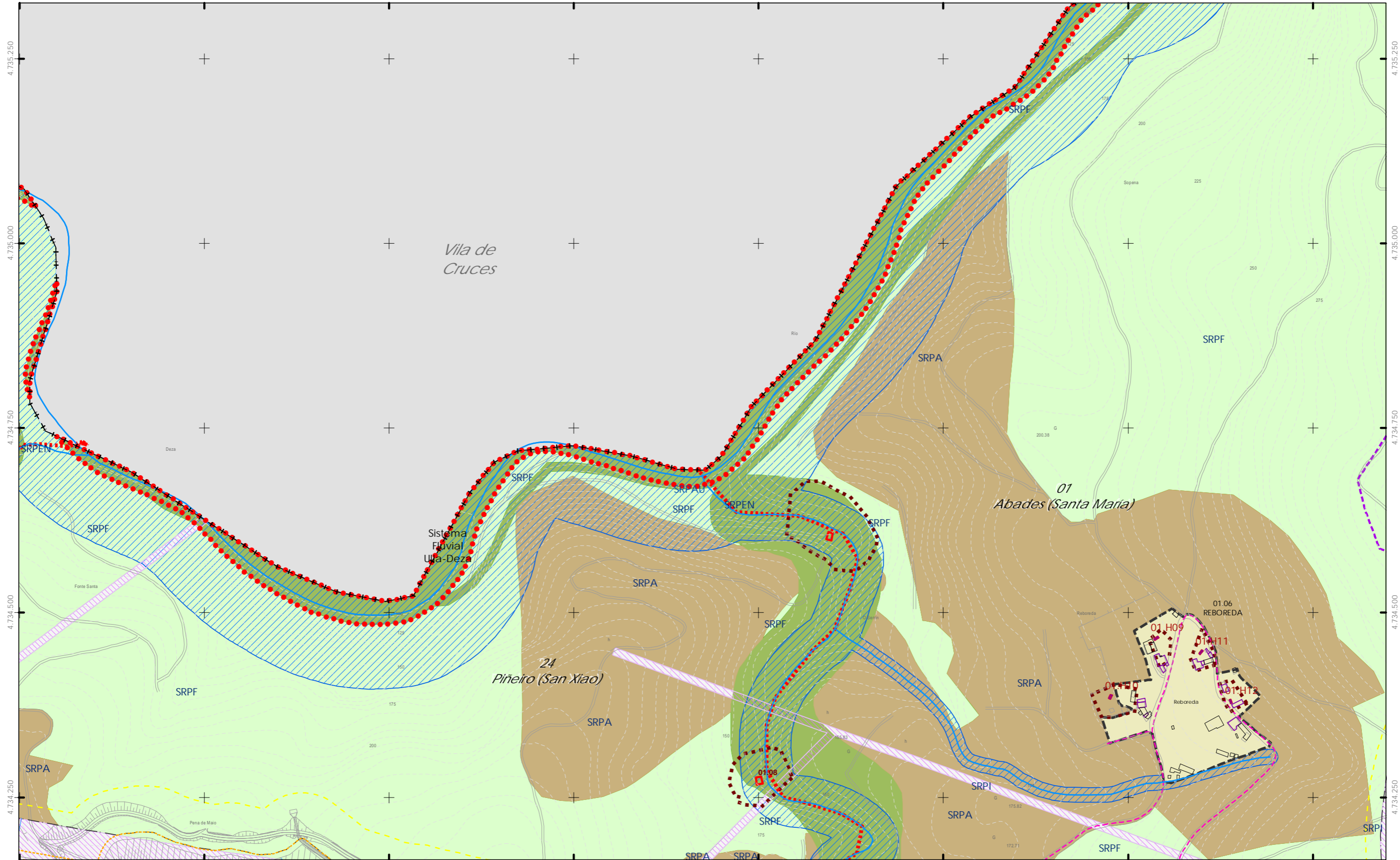
36052_PXOM_202303_AD
 Marzo 2023 ETRS 89 29N
 EPSG: 25829

1:5.000

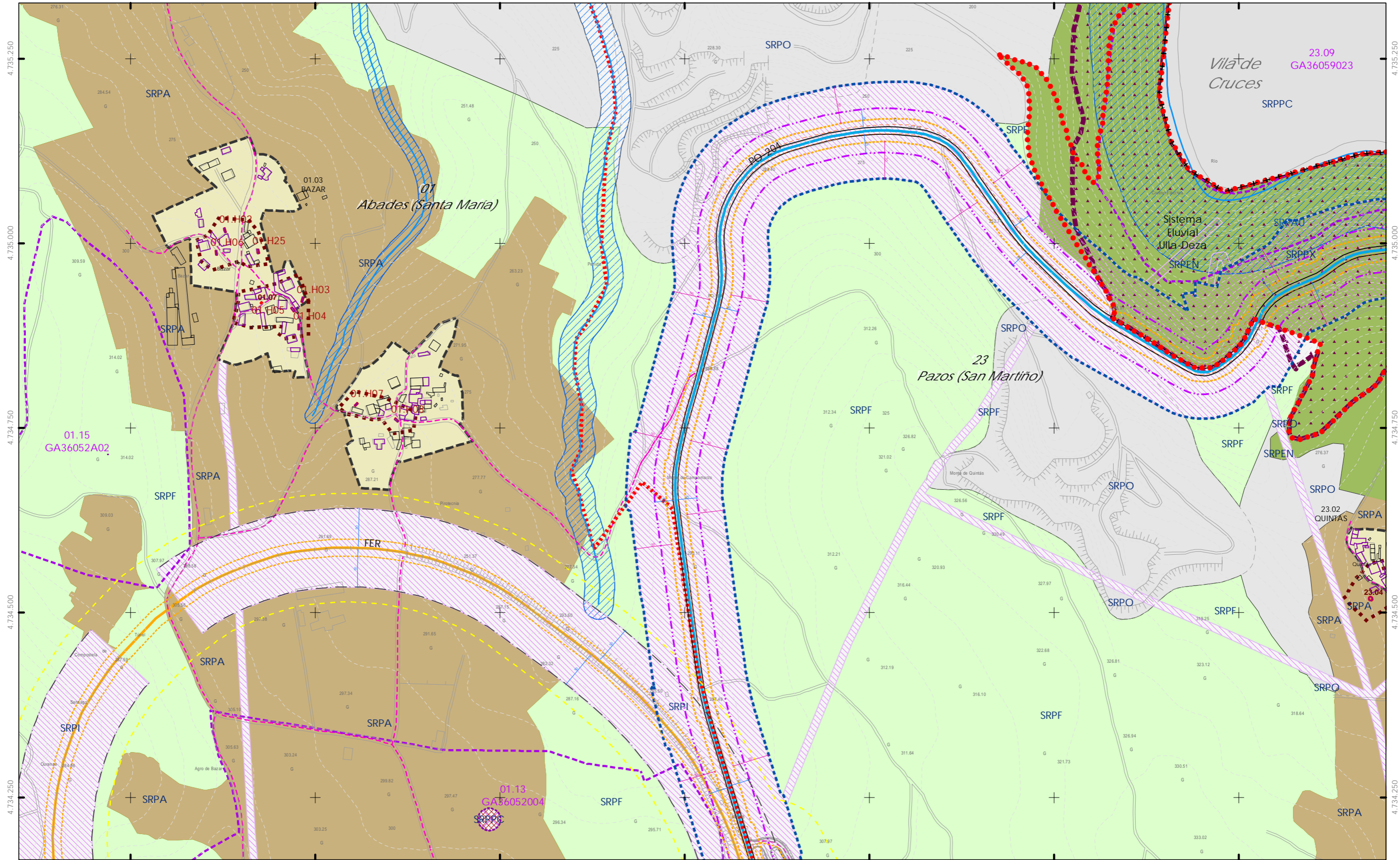
0 50 100 200 Metros



<p>CLASIFICACIÓN DO SOLO</p> <ul style="list-style-type: none"> SOLO URBANO SOLO DE NÚCLEO RURAL SOLO URBANIZABLE 	<p>SOLO RÚSTICO</p> <ul style="list-style-type: none"> SRPO (P. Ordinaria) SRPA (P. Agropecuaria) SRPAg (P. de Augas) Zona de Fluxo Pref. DHGC ZEC Zona Especial Conservación 	<p>ARQUITECTÓNICO E ETNOGRÁFICO</p> <ul style="list-style-type: none"> Ben de interese cultural Área de protección n° de catálogo <p>ARQUEOLÓXICO</p> <ul style="list-style-type: none"> Área de prot. Integral Contorno de protección código xacemento <p>CAMIÑO DE SANTIAGO</p> <ul style="list-style-type: none"> Camiño de Santiago Via da Prata Camiño Real Territorio histórico Patrimonio natural (Arbores Senlleiras) 	<p>DOT. ESP. LIBRES E ZONAS VERDES - EQUIPAMENTOS</p> <ul style="list-style-type: none"> Jn° Xardín Prn° Parque Cn° Comercial CEn° Cemiterio Dn° Deportivo SAn° Sanit.-Asistenc. AJn° Áreas recreativas ELn° Espazos libres En° Docente PBN° Parque Bombeiros Rn° Religioso Sn° Social SCn° Sociocultural <p>SISTEMA VIARIO</p> <ul style="list-style-type: none"> Calzada Estatal Calzada Deputación Calzada Autonómico Calzada Municipal Línea límite de edificación Línea de afectación EST Línea de Dominio Público EST Línea de Dominio Público AUT Zona de servidume Línea límite de edificación Línea de afectación EST Línea de afectación AUT Línea de afectación DEP 	<p>SISTEMA COMUNICACIONES</p> <ul style="list-style-type: none"> SF Sistema ferroviario (ADIF) Línea Ferrocarril (ADIF) Rede ferroviaria de alta velocidade Dominio Público de Ferrocarris Línea Límite de Edificación Zona de Afección de FFCC Aparcamentos (AP-E n°) Estación Servizo Carburantes (ES-n°) <p>INFRAESTRUTURAS DE SERVIZOS</p> <ul style="list-style-type: none"> EB Estación Bombeo EDAR Est. Dep. Augas Resid. IG Instalación Gas PL Punto Limpio PT Pl. Transferencia VI Vertedoiro Inertes VS Vertedoiro Selado 	<p>GRÁFICO DE FOLLAS</p> <p>GRÁFICO DE HOJAS</p> <p>C2</p> <p>8 de 108</p>	<p>Concello de SILLEDA</p> <p>ALFONSO BOTANA S.L.</p> <p>36052_PXOM_202303_AD</p> <p>Marzo 2023</p> <p>1:5.000</p>	<p>CONCELLO DE SILLEDA (PONTEVEDRA)</p> <p>PLAN XERAL DE ORDENACIÓN MUNICIPAL</p> <p>PLAN GENERAL DE ORDENACIÓN MUNICIPAL</p> <p>Alfonso Botana S.L.</p> <p>Aprobación Definitiva</p> <p>V. PLANOS DE ORDENACIÓN</p> <p>V. PLANOS DE ORDENACIÓN</p> <p>V.01 ORDENACIÓN MUNICIPAL</p> <p>V.01 ORDENACIÓN MUNICIPAL</p> <p>0 50 100 200 Metros</p>
--	--	--	--	---	--	---	---



<p>CLASIFICACIÓN DO SOLO</p> <ul style="list-style-type: none"> S.U. (Solo Urbano Residencial) API-1 (Area Plan. Incorporado) SOLO DE NÚCLEO RURAL Delimitación de núcleo rural SOLO URBANIZABLE SUD (S. Urbz. Delimitado) R - Residencial / I - Industrial 	<p>SOLO RÚSTICO</p> <ul style="list-style-type: none"> SRPO (P. Ordinaria) SRPA (P. Agropecuaria) SRPI (P. Infraestruturas) SRPAg (P. de Augas) Zona de Fluxo Pref.DHG C) ZEC Zona Especial Conservación SRPPC (P. Patrimonio Cultural) SRPF (P. Forestal) SRPP (P. Paisaxística) SRPEN (P. de Espazos Naturais) 	<p>ARQUITECTÓNICO E ETNOGRÁFICO</p> <ul style="list-style-type: none"> Ben de interese cultural Área de prot. Integral Contorno de protección n° de catálogo <p>ARQUEOLÓXICO</p> <ul style="list-style-type: none"> Área de prot. Integral Contorno de protección código xacemento <p>CAMIÑO DE SANTIAGO</p> <ul style="list-style-type: none"> Camiño de Santiago Via da Prata Camiño Real Patrimonio histórico Patrimonio natural (Arbores Senlleira) 	<p>DOT. ESP. LIBRES E ZONAS VERDES - EQUIPAMENTOS código n°-SE (sist. existente)/SN (sist. novo) (Pv) - lit. privada</p> <ul style="list-style-type: none"> Jn° Xardín Cn° Comercial Dn° Deportivo SAN° Sanit.-Asistenc. AIn° Áreas recreativas ELn° Espazos libres En° Docente PBN° Parque Bombeiros Rn° Religioso Sn° Social SCn° Sociocultural <p>SISTEMA VIARIO</p> <ul style="list-style-type: none"> Estatal Deputación Autonomico Municipal Catzada Línea límite de edificación Línea de Dominio Público EST Línea de Dominio Público AUT Zona de servidume Línea de afección EST Línea de afección AUT Línea de afección DEP <p>SISTEMAS XERAIS E DOTAC. LOCAIS</p>	<p>SISTEMA COMUNICACIÓNS</p> <ul style="list-style-type: none"> SF Sistema ferroviario (ADIF) Línea Ferrocarri (ADIF) Rede ferroviaria de alta velocidade Dominio Público de Ferrocarris Línea Límite de Edificación Zona de Afección de FCCC Aparcamentos (AP-E n°) Estación Servizo Carburantes (ES-n°) <p>INFRAESTRUTURAS DE SERVIZOS</p> <ul style="list-style-type: none"> EB Estación Bombeo EDAR Est. Dep. Augas Resid. IG Instalación Gas PL Punto Limpo PT PL Transferencia VI Vertedouro Inertes VS Vertedouro Sólido 	<p>GRÁFICO DE FOLLAS GRÁFICO DE HOJAS</p> <p>C3 9 de 108</p>	<p>Concello de SILLEDA</p> <p>ALFONSO BOTANA S.L. INGENIERO EN PLANIFICACIÓN URBANÍSTICA</p> <p>36052_PXOM_202303_AD Marzo 2023 ETRS 89 29N EPSG: 2829</p> <p>1:5.000</p>	<p>CONCELLO DE SILLEDA (PONTEVEDRA) AYUNTAMIENTO DE SILLEDA (PONTEVEDRA)</p> <p>PLAN XERAL DE ORDENACIÓN MUNICIPAL PLAN GENERAL DE ORDENACIÓN MUNICIPAL</p> <p>Alfonso Botana S.L. Aprobación Definitiva</p> <p>V. PLANOS DE ORDENACIÓN V. PLANOS DE ORDENACIÓN</p> <p>V.01 ORDENACIÓN MUNICIPAL V.01 ORDENACIÓN MUNICIPAL</p> <p>0 50 100 200 Metros</p>
--	---	--	---	---	--	---	---



557.250

557.500

557.750

558.000

558.250

558.500

558.750

- CLASIFICACIÓN DO SOLO**
- ++ Limite do termo Municipal
 - Limite parroquial
 - SOLO URBANO**
 - S.U. (Solo Urbano Residencial)
 - API-1 (Area Plan. Incorporado)
 - SOLO DE NÚCLEO RURAL**
 - Delimitación de núcleo rural
 - SOLO URBANIZABLE**
 - SUD (S. Urbz. Delimitado)
 - R. Residencial / I. Industrial

- SOLO RÚSTICO**
- SRPO (P. Ordinaria)
 - SRPA (P. Agropecuaria)
 - SRPI (P. Infraestruturas)
 - SRPAg (P. de Augas)
 - Zona de Fluxo Pref.DHG C)
 - ZEC Zona Especial Conservación
 - SRPPC (P. Patrimonio Cultural)
 - SRPF (P. Forestal)
 - SRPP (P. Paisaxística)
 - SRPEN (P. de Espazos Naturais)

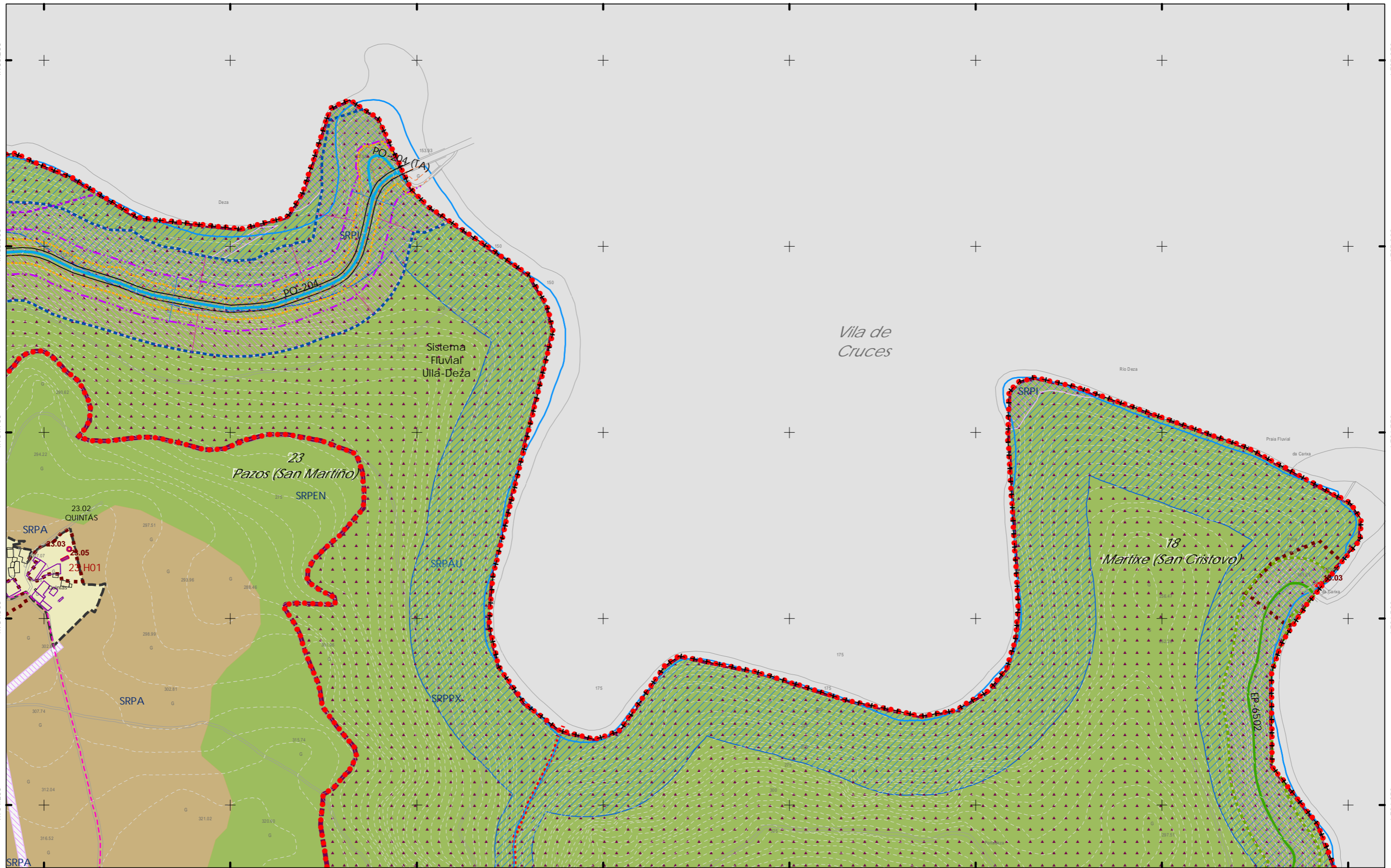
- ARQUITECTÓNICO E ETNOGRÁFICO**
- Ben de interese cultural
 - Ámbito protexido
 - Contorno de protección nº de catálogo
- ARQUEOLÓXICO**
- Area de prot. Integral
 - Contorno de protección código xacemento
- CAMÍNO DE SANTIAGO**
- Camíno de Santiago
 - Vía da Prata
 - Camíno Real
 - Patrimonio natural (Árbores Senlleira)

- DOT. ESP. LIBRES E ZONAS VERDES - EQUIPAMENTOS**
- Jnⁿ Xardín
 - Pnⁿ Parque
 - Cnⁿ Comercial
 - CEnⁿ Cemiterio
 - Dnⁿ Deportivo
 - SA nⁿ Sanit.-Asistenc.
 - Enⁿ Docente
 - PB nⁿ Parque Bombeiros
 - Rnⁿ Religioso
 - Snⁿ Social
 - SC nⁿ Sociocultural
- SISTEMA VIARIO**
- Estatal
 - Deputación
 - Autonómico
 - Municipal
 - Línea límite de edificación
 - Línea de afección EST
 - Línea de Dominio Público EST
 - Línea de Dominio Público AUT
 - Zona de servidume
- SISTEMAS XERAIS E DOTAC. LOCAIS**
- Línea límite de edificación
 - Línea de afección EST
 - Línea de afección AUT
 - Línea de afección DEP


- SISTEMA COMUNICACIÓNS**
- SF Sistema ferroviario (ADIF)
 - Línea Ferrocarri (ADIF)
 - Rede ferroviaria de alta velocidade
 - Dominio Público de Ferrocarris
 - Línea Limite de Edificación
 - Zona de Afección de FFCC
 - Aparcamentos (AP-E nⁿ)
 - Estación Servizo Carburantes (ES-nⁿ)
- INFRAESTRUTURAS DE SERVIZOS**
- EB Estación Bombeo
 - EDAR Est. Dep. Augas Resid.
 - IG Instalación Gas
 - PL Punto Limpo
 - PT PL Transferencia
 - VI Vertedroño Inertes
 - VS Vertedroño Selado



Concello de SILLEDA ALFONSO BOTANA S.L. S. de Enxeñaría e Urbanismo	CONCELLO DE SILLEDA (PONTEVEDRA) AYUNTAMIENTO DE SILLEDA (PONTEVEDRA)	
	PLAN XERAL DE ORDENACIÓN MUNICIPAL PLAN GENERAL DE ORDENACIÓN MUNICIPAL	
Alfonso Botana S.L. Aprobación Definitiva		
V. PLANOS DE ORDENACIÓN V. PLANOS DE ORDENACIÓN		
V.01 ORDENACIÓN MUNICIPAL V.01 ORDENACIÓN MUNICIPAL		
36052_PXOM_202303_AD Marzo 2023 ETRS 89 29N EPSG: 28829	1:5.000	0 50 100 200 Metros



<p>CLASIFICACIÓN DO SOLO</p> <ul style="list-style-type: none"> S.U. (Solo Urbano Residencial) API-1 (Area Plan. Incorporado) SOLO DE NÚCLEO RURAL Delimitación de núcleo rural SOLO URBANIZABLE SUD (S. Urbz. Delimitado) R - Residencial / Industrial 	<p>SOLO RÚSTICO</p> <ul style="list-style-type: none"> SRPO (P. Ordinaria) SRPA (P. Agropecuaria) SRPI (P. Infraestruturas) SRPAg (P. de Augas) Zona de Fluxo Pref.DHG C ZEC Zona Especial Conservación SRPPC (P. Patrimonio Cultural) SRPF (P. Forestal) SRPP (P. Paisaxística) SRPPN (P. de Espazos Naturais) 	<p>ARQUITECTÓNICO E ETNOGRÁFICO</p> <ul style="list-style-type: none"> Ben de interese cultural Ambito protexido Contorno de protección nº de catálogo <p>ARQUEOLÓXICO</p> <ul style="list-style-type: none"> Area de prot. Integral Contorno de protección código xacemento GA36021000 <p>CAMIÑO DE SANTIAGO</p> <ul style="list-style-type: none"> Camiño de Santiago Via da Prata Camiño Real Patrimonio natural (Arbores Senlleira) 	<p>DOT. ESP. LIBRES E ZONAS VERDES - EQUIPAMENTOS código nº-SE (sist. existente)/SN (sist. novo) (Pv) - lit. privada</p> <ul style="list-style-type: none"> Jn° Xardín Cn° Comercial Dn° Deportivo SAN° Sanit.-Asistenc. AJn° Áreas recreativas ELn° Espazos libres En° Docente Pbn° Parque Bombeiros Rn° Religioso Sn° Social SCn° Sociocultural <p>SISTEMA VIARIO</p> <ul style="list-style-type: none"> Estatal Deputación Autonomico Municipal Línea límite de edificación Línea de afectación EST Línea de Dominio Público EST Línea de Dominio Público AUT Línea de afectación AUT Línea de afectación DEP <p>SISTEMAS XERAIS E DOTAC. LOCAIS</p> <ul style="list-style-type: none"> Catzada Línea límite de edificación Línea de afectación EST Línea de afectación AUT Línea de afectación DEP Zona de servidume 	<p>SISTEMA COMUNICACIÓN</p> <ul style="list-style-type: none"> SF Sistema ferroviario (ADIF) Línea Ferrocarri (ADIF) Rede ferroviaria de alta velocidade Dominio Público de Ferrocarris Línea Límite de Edificación Zona de Afección de FFCC Aparcamentos (AP-E nº) Estación Servizo Carburantes (ES-nº) <p>INFRAESTRUTURAS DE SERVIZOS</p> <ul style="list-style-type: none"> EB Estación Bombeo EDAR Est. Dep. Augas Resid. IG Instalación Gas PL Punto Limpo PT Pl. Transferencia VI Vertedouro Inertes VS Vertedouro Sólido 	<p>GRÁFICO DE FOLLAS GRÁFICO DE HOJAS</p> <p>C5 11 de 108</p>	<p>Concello de SILLEDA</p> <p>ALFONSO BOTANA S.L. INGENIERO EN PLANIFICACIÓN URBANÍSTICA</p> <p>36052_PXOM_202303_AD Marzo 2023 ETRS 89 29N EPSG: 25829</p>	<p>CONCELLO DE SILLEDA (PONTEVEDRA) AYUNTAMIENTO DE SILLEDA (PONTEVEDRA)</p> <p>PLAN XERAL DE ORDENACIÓN MUNICIPAL PLAN GENERAL DE ORDENACIÓN MUNICIPAL</p> <p>Alfonso Botana S.L. Aprobación Definitiva</p> <p>V. PLANOS DE ORDENACIÓN V. PLANOS DE ORDENACIÓN V.01 ORDENACIÓN MUNICIPAL V.01 ORDENACIÓN MUNICIPAL</p> <p>0 50 100 200 Metros</p>
--	--	--	--	---	---	---	---



CLASIFICACIÓN DO SOLO

- +++ Límite do termo Municipal
- Límite parroquial
- SOLO URBANO**
 - S.U. (Solo Urbano Residencial)
 - API-1 (Area Plan. Incorporado)
- SOLO DE NÚCLEO RURAL**
 - Delimitación de núcleo rural
- SOLO URBANIZABLE**
 - SUD (S. Urbz. Delimitado)
 - R - Residencial / I - Industrial

SOLO RÚSTICO

- SRPO (P. Ordinaria)
- SRPPC (P. Patrimonio Cultural)
- SRPA (P. Agropecuaria)
- SRPF (P. Forestal)
- SRPI (P. Infraestruturas)
- SRPP (P. Paisaxística)
- SRPAg (P. de Augas)
- SRPEN (P. de Espazos Naturais)
- Zona de Fluxo Pref.DHGC
- ZEC Zona Especial Conservación

PATRIMONIO CULTURAL

ARQUITECTÓNICO E ETNOGRÁFICO

- Ben de interese cultural
- Ámbito protexido
- Contorno de protección nº de catálogo

ARQUEOLÓXICO

- Área de prot. Integral
- Contorno de protección nº de catálogo
- GA36021000 código xacemento

CAMIÑO DE SANTIAGO

- Camíño de Santiago
- Vía da Prata
- Camíño Real
- Territorio histórico
- Patrimonio natural (Árbores Senlleiros)

DOT. ESP. LIBRES E ZONAS VERDES - EQUIPAMENTOS

código nº-SE (sist. existente)/SN (sist. novo) (Pv) - Tit. privada

- Jnº Xardín
- Prº Parque
- Cnº Comercial
- CEnº Cemiterio
- Dnº Deportivo
- SAnº Sanit.-Asistenc.
- Alnº Áreas recreativas
- Elnº Espazos libres
- Enº Docente
- PBrº Parque Bombeiros
- Rnº Religioso
- Snº Social
- SCnº Sociocultural

SISTEMA VIARIO

- Estatál
- Deputación
- Autonómico
- Municipal
- Liña límite de edificación
- Liña de afectación EST
- Liña de Dominio Público EST
- Liña de Dominio Público AUT
- Zona de servidume
- Liña límite de edificación
- Liña de afectación EST
- Liña de afectación AUT
- Liña de afectación DEP

SISTEMAS XERAIS E DOTAC. LOCAIS

SISTEMA COMUNICACIÓNS

- SF Sistema ferroviario (ADIF)
- Liña Ferrocarril (ADIF)
- Rede ferroviaria de alta velocidade
- Dominio Público de Ferrocarris
- Liña Límite de Edificación
- Zona de Afección de FFCC
- Aparcementos (AP-E nº)
- Estación Servizo Carburantes (ES-nº)

INFRAESTRUTURAS DE SERVIZOS

- EB Estación Bombeo
- EDAR Est. Dep. Augas Resid.
- IG Instalación Gas
- PL Punto Limpo
- PT Pl. Transferencia
- VI Vertedoiro Inertes
- VS Vertedoiro Selado

GRÁFICO DE FOLLAS DE HOJAS

12 de 108

C6

Concello de SILLED A

ALFONSO BOTANA S.L.

36052_PXOM_202303_AD

Marzo 2023

ETRS 89 29N

EPSG: 28829

CONCELLO DE SILLED A (PONTEVEDRA)

AYUNTAMIENTO DE SILLED A (PONTEVEDRA)

PLAN XERAL DE ORDENACIÓN MUNICIPAL

PLAN GENERAL DE ORDENACIÓN MUNICIPAL

Alfonso Botana S.L.

Aprobación Definitiva

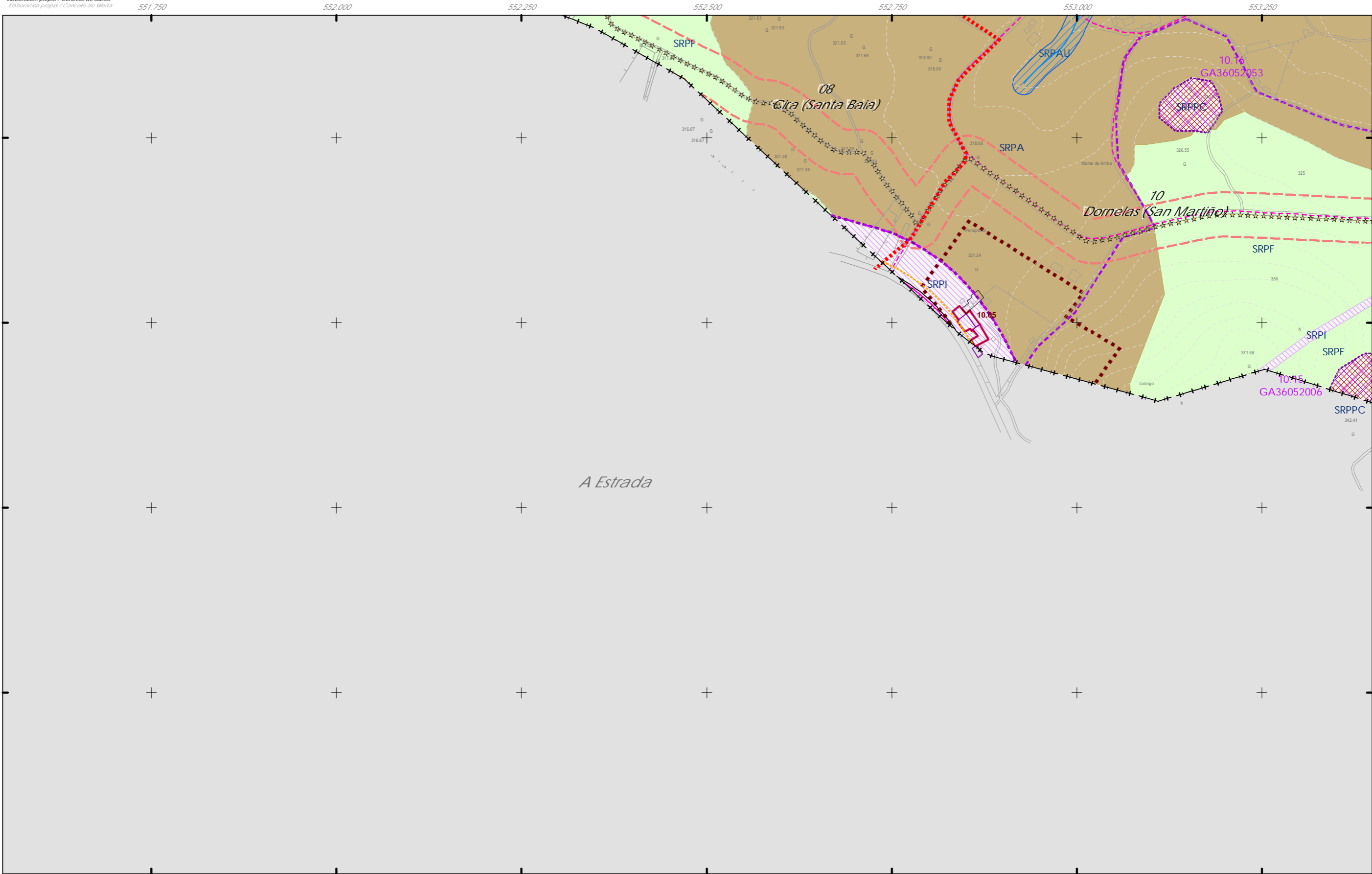
V. PLANOS DE ORDENACIÓN

V. PLANOS DE ORDENACIÓN

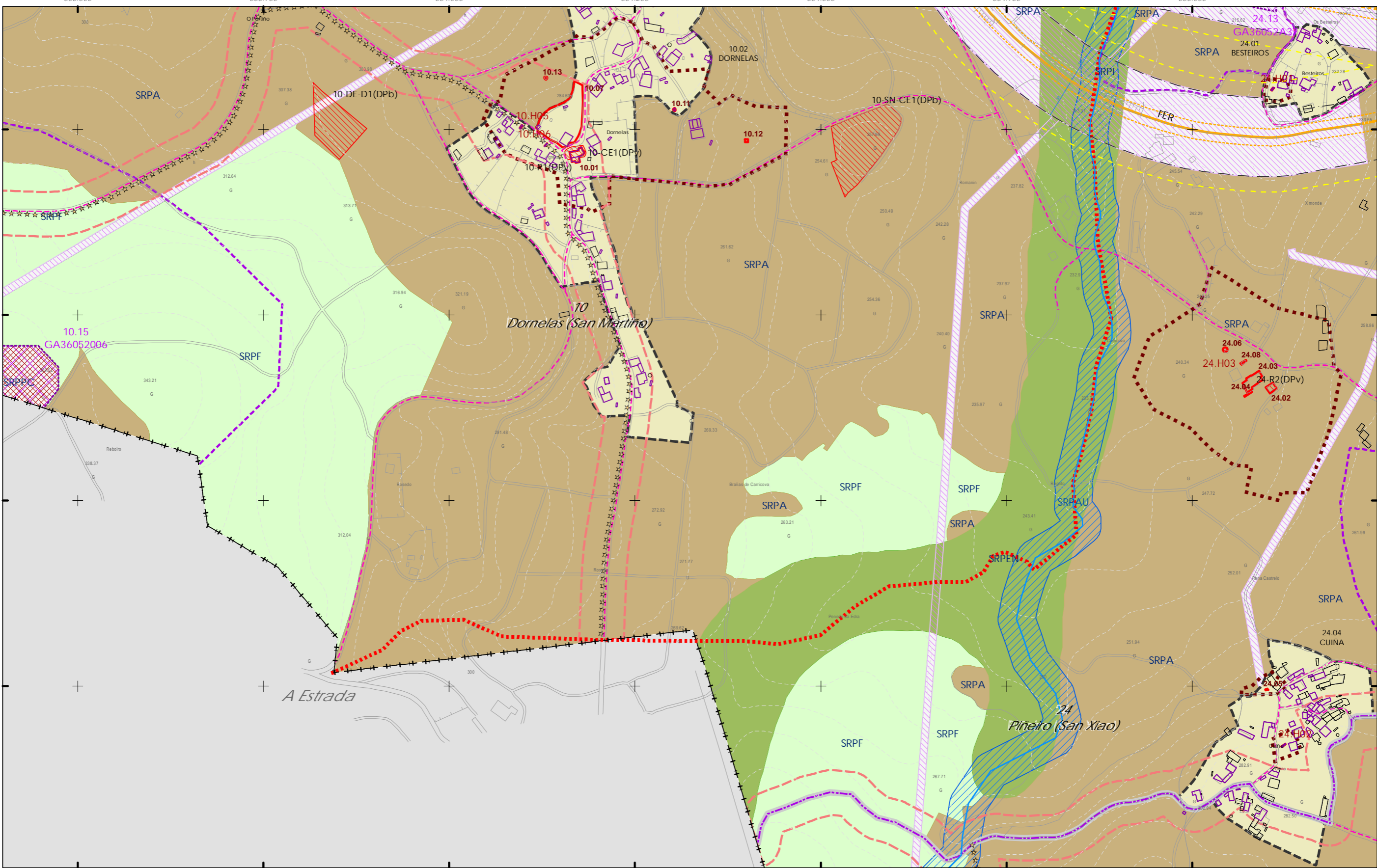
V.01 ORDENACIÓN MUNICIPAL

V.01 ORDENACIÓN MUNICIPAL

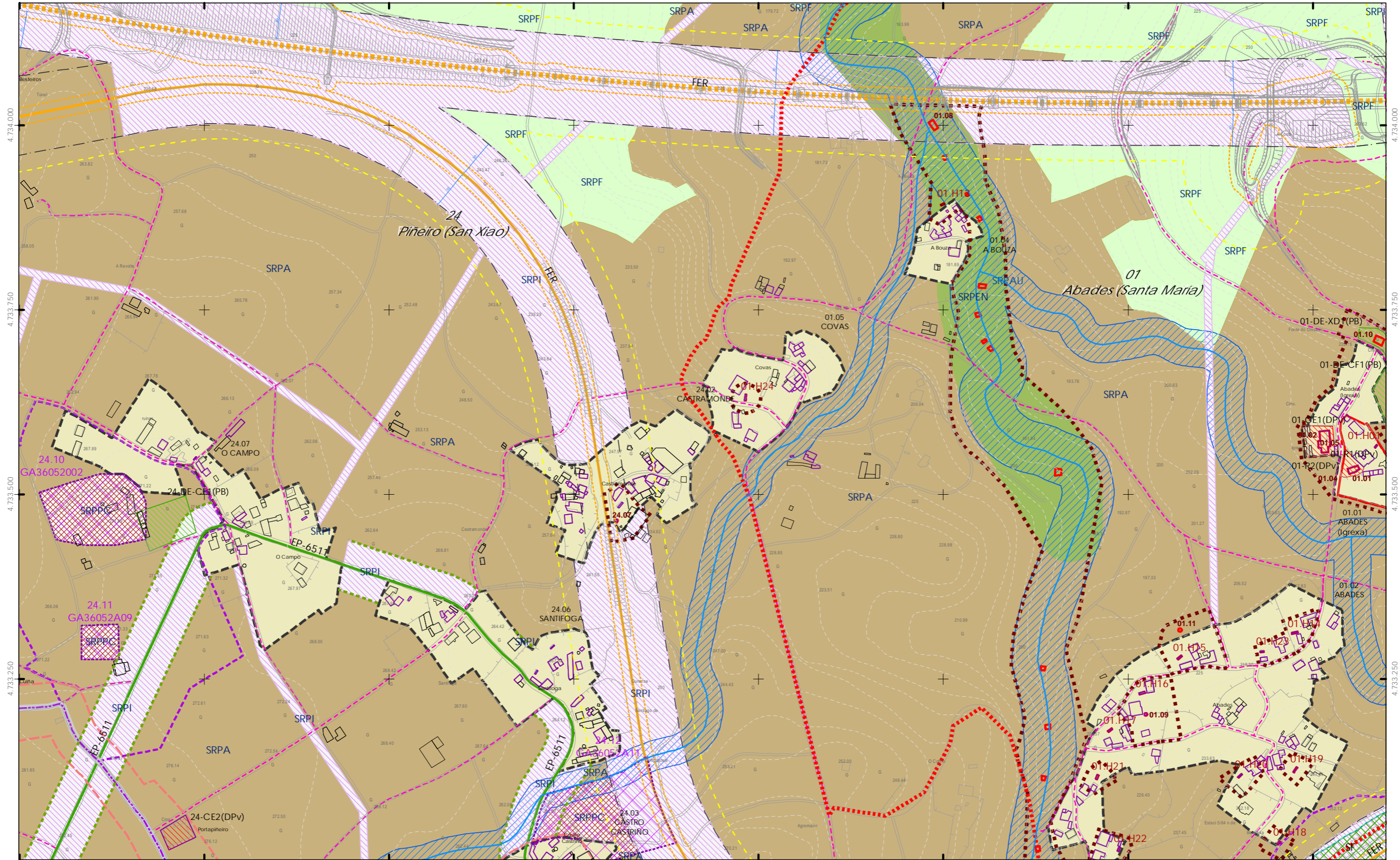
0 50 100 200 Metros



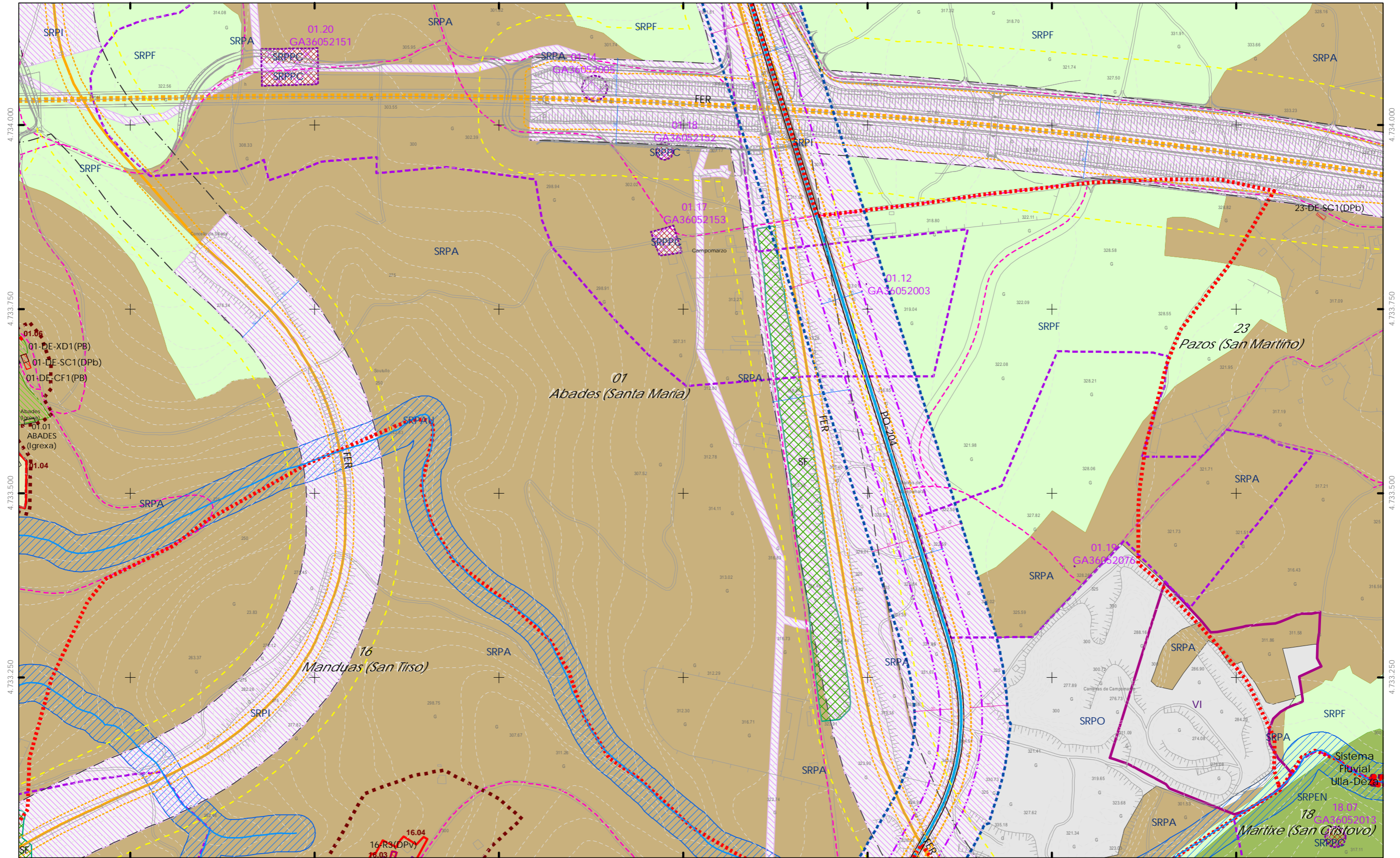
<p>CLASIFICACIÓN DO SOLO</p> <ul style="list-style-type: none"> +++ Limite do termo Municipal --- Limite parroquial SOLO URBANO <ul style="list-style-type: none"> S.U. (Solo Urbano Residencial) API-1 (Area Plan. Incorporado) SOLO DE NÚCLEO RURAL <ul style="list-style-type: none"> Delimitación de núcleo rural SOLO URBANIZABLE <ul style="list-style-type: none"> SUD (S. Urbz. Delimitado) R - Residencial / I - Industrial 	<p>SOLO RÚSTICO</p> <ul style="list-style-type: none"> SRPO (P. Ordinaria) SRPA (P. Agropecuaria) SRPAg (P. de Augas) Zona de Fluxo Pref.DHG C) SRPPC (P. Patrimonio Cultural) SRPF (P. Forestal) SRPP (P. Paisaxística) SRPEN (P. de Espazos Naturais) ZEC Zona Especial Conservación 	<p>ARQUITECTÓNICO E ETNOGRÁFICO</p> <ul style="list-style-type: none"> Ben de interese cultural Ámbito protexido Contorno de protección nº de catálogo <p>ARQUEOLÓXICO</p> <ul style="list-style-type: none"> Area de prot. Integral Contorno de protección código xacemento <p>CAMIÑO DE SANTIAGO</p> <ul style="list-style-type: none"> Camino de Santiago Vía da Prata Camino Real Ben de interese histórico Patrimonio natural (Arbores Senlleira) 	<p>DOT. ESP. LIBRES E ZONAS VERDES - EQUIPAMENTOS</p> <p>codigo nº-SE (sist. existente)/SN (sist. novo) (Pv) - lit. privada</p> <ul style="list-style-type: none"> Jnº Xardín Pnº Parque Cnº Comercial CEnº Cemiterio Dnº Deportivo SAnº Sanit.-Asistenc. Enº Docente ELnº Espazos libres PBnº Parque Bombeiros Rnº Religioso Snº Social SCnº Sociocultural <p>SISTEMA VIARIO</p> <ul style="list-style-type: none"> Estatal Deputación Autonómico Municipal Línea límite de edificación Línea de afección EST Línea de afección AUT Línea de afección DEP Línea de Dominio Público EST Línea de Dominio Público AUT Zona de servidume <p>SISTEMAS XERAIS E DOTAC. LOCAIS</p>	<p>SISTEMA COMUNICACIÓN</p> <ul style="list-style-type: none"> SF Sistema ferroviario (ADIF) Línea Ferrocarri (ADIF) Rede ferroviaria de alta velocidade Dominio Público de Ferrocarris Línea Limite de Edificación Zona de Afección de FFCC Aparcamentos (AP-E nº) Estación Servizo Carburantes (ES-nº) <p>INFRAESTRUTURAS DE SERVIZOS</p> <ul style="list-style-type: none"> EB Estación Bombeo EDAR Est. Dep. Augas Resid. IG Instalación Gas PL Punto Limpio PT Pl. Transferencia VI Vertedouro Inertes VS Vertedouro Sólido 	<p>GRÁFICO DE FOLLAS</p> <p>GRÁFICO DE HOJAS</p> <p>D1</p> <p>13 de 108</p>	<p>Concello de SILLEDA</p> <p>ALFONSO BOTANA</p> <p>36052_PXOM_202303_AD</p> <p>Marzo 2023</p> <p>ETRS 89 29N</p> <p>EPSG: 28829</p> <p>1:5.000</p>	<p>CONCELLO DE SILLEDA (PONTEVEDRA)</p> <p>AYUNTAMIENTO DE SILLEDA (PONTEVEDRA)</p> <p>PLAN XERAL DE ORDENACIÓN MUNICIPAL</p> <p>PLAN GENERAL DE ORDENACIÓN MUNICIPAL</p> <p>Alfonso Botana S.L.</p> <p>Aprobación Definitiva</p> <p>V. PLANOS DE ORDENACIÓN</p> <p>V. PLANOS DE ORDENACIÓN</p> <p>V.01 ORDENACIÓN MUNICIPAL</p> <p>V.01 ORDENACIÓN MUNICIPAL</p> <p>0 50 100 200 Metros</p>
---	--	---	---	---	--	---	--



<p>CLASIFICACIÓN DO SOLO</p> <ul style="list-style-type: none"> ++++ Limite do termo Municipal ----- Limite parroquial SOLO URBANO <ul style="list-style-type: none"> S.U. (Solo Urbano Residencial) API-1 (Area Plan. Incorporado) SOLO DE NÚCLEO RURAL <ul style="list-style-type: none"> Delimitación de núcleo rural SOLO URBANIZABLE <ul style="list-style-type: none"> SUD (S. Urbz. Delimitado) R - Residencial / I - Industrial 	<p>SOLO RÚSTICO</p> <ul style="list-style-type: none"> SRPO (P. Ordinaria) SRPA (P. Agropecuaria) SRPI (P. Infraestruturas) SRPAg (P. de Augas) Zona de Fluxo Pref. DHGC) ZEC Zona Especial Conservación SRPPC (P. Patrimonio Cultural) SRPF (P. Forestal) SRPP (P. Paisaxística) SRPEN (P. de Espazos Naturais) 	<p>ARQUITECTÓNICO E ETNOGRÁFICO</p> <ul style="list-style-type: none"> Ben de interese cultural Ámbito protexido Contorno de protección nº de catálogo <p>ARQUEOLÓXICO</p> <ul style="list-style-type: none"> Área de prot. Integral Contorno de protección GA36021000 código xacemento CAMIÑO DE SANTIAGO <ul style="list-style-type: none"> Camino de Santiago Vía da Prata Camino Real Territorio histórico Patrimonio natural (Arbores Senlleiras) 	<p>DOT. ESP. LIBRES E ZONAS VERDES - EQUIPAMENTOS</p> <ul style="list-style-type: none"> Jn° Xardin Prn° Parque Cn° Comercial CEn° Cemiterio Dn° Deportivo SAn° Sanit.-Asistenc. Aln° Áreas recreativas ELn° Espazos libres En° Docente PBr° Parque Bombeiros Rn° Religioso Sn° Social SCn° Sociocultural <p>SISTEMA VIARIO</p> <ul style="list-style-type: none"> Estatal Deputación Autonómico Municipal Liña Limite de edificación Liña de Dominio Público EST Liña de Dominio Público AUT Zona de servidume <p>SISTEMAS XERAIS E DOTAC. LOCAIS</p> <ul style="list-style-type: none"> Liña limite de edificación Liña de afección EST Liña de afección AUT Liña de afección DEP 	<p>SISTEMA COMUNICACIONES</p> <ul style="list-style-type: none"> SF Sistema ferroviario (ADIF) Liña Ferrocarril (ADIF) Rede ferroviaria de alta velocidade Dominio Público de Ferrocarris Liña Limite de Edificación Zona de Afección de FFCC Aparcamentos (AP-E nº) Estación Servizo Carburantes (ES-nº) <p>INFRAESTRUTURAS DE SERVIZOS</p> <ul style="list-style-type: none"> EB Estación Bombeo EDAR Est. Dep. Augas Resid. IG Instalación Gas PL Punto Limpio PT Pl. Transferencia VI Vertedoiro Inertes VS Vertedoiro Selado 	<p>GRÁFICO DE FOLLAS</p> <p>GRÁFICO DE HOJAS</p> <p>D2</p> <p>14 de 108</p>	<p>Concello de SILLEDA</p> <p>ALFONSO BOTANA S.L.</p> <p>36052_PXOM_202303_AD</p> <p>Marzo 2023</p> <p>1:5.000</p>	<p>CONCELLO DE SILLEDA (PONTEVEDRA)</p> <p>AYUNTAMIENTO DE SILLEDA (PONTEVEDRA)</p> <p>PLAN XERAL DE ORDENACIÓN MUNICIPAL</p> <p>PLAN GENERAL DE ORDENACIÓN MUNICIPAL</p> <p>Alfonso Botana S.L.</p> <p>Aprobación Definitiva</p> <p>V. PLANOS DE ORDENACIÓN</p> <p>V. PLANOS DE ORDENACIÓN</p> <p>V.01 ORDENACIÓN MUNICIPAL</p> <p>V.01 ORDENACIÓN MUNICIPAL</p> <p>0 50 100 200 Metros</p>
--	---	---	---	--	--	--	--



<p>CLASIFICACIÓN DO SOLO</p> <ul style="list-style-type: none"> SOLO URBANO <ul style="list-style-type: none"> S.U. (Solo Urbano Residencial) API-1 (Area Plan. Incorporado) SOLO DE NÚCLEO RURAL <ul style="list-style-type: none"> Delimitación de núcleo rural SOLO URBANIZABLE <ul style="list-style-type: none"> SUD (S. Urbz. Delimitado) R - Residencial / I - Industrial 	<p>SOLO RÚSTICO</p> <ul style="list-style-type: none"> SRPO (P. Ordinaria) SRPA (P. Agropecuaria) SRPI (P. Infraestruturas) SRPAg (P. de Augas) Zona de Fluxo Pref. DHGC SRPPC (P. Patrimonio Cultural) SRPF (P. Forestal) SRPP (P. Paisaxística) SRPEN (P. de Espazos Naturais) ZEC Zona Especial Conservación 	<p>ARQUITECTÓNICO E ETNOGRÁFICO</p> <ul style="list-style-type: none"> Ben de interese cultural Ámbito protexido Contorno de protección nº de catálogo <p>ARQUEOLÓXICO</p> <ul style="list-style-type: none"> Área de prot. Integral Contorno de protección código xacemento GA36021000 CAMIÑO DE SANTIAGO Camiño de Prata Camiño Real Territorio histórico Patrimonio natural (Arbores Senleirais) 	<p>DOT. ESP. LIBRES E ZONAS VERDES - EQUIPAMENTOS código nº-SE (sit. existente)/SN (sit. novo) (Pv) - Tit. privada</p> <ul style="list-style-type: none"> Jnº Xardín Prº Parque Cnº Comercial CEnº Cemiterio Dnº Deportivo SANº Sanit.-Asistenc. AJnº Áreas recreativas ELnº Espazos libres Enº Docente PBNº Parque Bombeiros Rnº Religioso Snº Social SCnº Sociocultural <p>SISTEMA VIARIO</p> <ul style="list-style-type: none"> Calzada Línea Limite de edificación Línea de Dominio Público EST Línea de Dominio Público AUT Zona de servidume Autonomico Municipal Línea limite de edificación Línea de afección EST Línea de afección AUT Línea de afección DEP 	<p>SISTEMA COMUNICACIÓNS</p> <ul style="list-style-type: none"> SF Sistema ferroviario (ADIF) Línea Ferrocarril (ADIF) Rede ferroviaria de alta velocidade Dominio Público de Ferrocarris Línea Limite de Edificación Zona de Afección de FFCC Aparcamentos (AP-E nº) Estación Servizo Carburantes (ES-nº) <p>INFRAESTRUTURAS DE SERVIZOS</p> <ul style="list-style-type: none"> EB Estación Bombeo EDAR Est. Dep. Augas Resid. IG Instalación Gas PL Punto Limpio PT Pl. Transferencia VI Vertedoiro Inertes VS Vertedoiro Selado 	<p>SISTEMAS XERAIS E DOTAC. LOCAIS</p> <p>GRÁFICO DE FOLLAS GRAFICO DE HOJAS</p> <p>CONCELLO DE SILLEDA</p> <p>AYUNTAMIENTO DE SILLEDA (PONTEVEDRA) PLAN XERAL DE ORDENACIÓN MUNICIPAL PLAN GENERAL DE ORDENACIÓN MUNICIPAL</p> <p>Alfonso Botana S.L. Aprobación Definitiva</p> <p>V. PLANOS DE ORDENACIÓN V. PLANOS DE ORDENACIÓN V.01 ORDENACIÓN MUNICIPAL V.01 ORDENACIÓN MUNICIPAL</p> <p>36052_PXOM_202303_AD Marzo 2023 ETRS 89 29N EPSG: 28829</p> <p>D3 15 de 108</p> <p>1:5.000</p> <p>0 50 100 200 Metros</p>
--	--	---	--	--	--



CLASIFICACIÓN DO SOLO

- ++ Limite do termo Municipal
- Limite parroquial
- SOLO URBANO**
 - S.U. (Solo Urbano Residencial)
 - API-1 (Area Plan. Incorporado)
- SOLO DE NÚCLEO RURAL**
 - Delimitación de núcleo rural
- SOLO URBANIZABLE**
 - SUD (S. Urbz. Delimitado)
 - R - Residencial / I - Industrial

SOLO RÚSTICO

- SRPO (P. Ordinaria)
- SRPA (P. Agropecuaria)
- SRPI (P. Infraestruturas)
- SRPAg (P. de Augas)
- Zona de Fluxo Pref. DHGC
- ZEC Zona Especial Conservación
- SRPPC (P. Patrimonio Cultural)
- SRPF (P. Forestal)
- SRPP (P. Paisaxística)
- SRPEN (P. de Espazos Naturais)

ARQUITECTÓNICO E ETNOGRÁFICO

- Ben de interese cultural
- Ámbito protexido
- Contorno de protección nº de catálogo

ARQUEOLÓXICO

- Área de prot. Integral
- Contorno de protección
- GA36021000 código xacemento

CAMIÑO DE SANTIAGO

- Camiño de Santiago
- Vía da Prata
- Camiño Real
- Patrimonio natural (Arbores Senlleiras)

DOT. ESP. LIBRES E ZONAS VERDES - EQUIPAMENTOS

codigo nº-SE (sist. existente)/SN (sist. novo) (Pv) - Tit. privada

- Jnº Xardín
- Prº Parque
- Cnº Comercial
- CEnº Cemiterio
- Dnº Deportivo
- SAº Sanit.-Asistenc.
- Alnº Áreas recreativas
- ELnº Espazos libres
- Enº Docente
- PBRº Parque Bombeiros
- Rnº Religioso
- Snº Social
- SCnº Sociocultural

SISTEMA VIARIO

- Calzada
- Liña Limite de edificación
- Liña de Dominio Público EST
- Liña de Dominio Público AUT
- Zona de servidume
- Autonómico
- Municipal
- Liña limite de edificación
- Liña de afección EST
- Liña de afección AUT
- Liña de afección DEP

SISTEMAS XERAIS E DOTAC. LOCAIS

SISTEMA COMUNICACIÓNS

- SF Sistema ferroviario (ADIF)
- Liña Ferrocarril (ADIF)
- Rede ferroviaria de alta velocidade
- Dominio Público de Ferrocarris
- Liña Limite de Edificación
- Zona de Afección de FFCC
- Aparcamentos (AP-Eº)
- Estación Servizo Carburantes (ES-nº)

INFRAESTRUTURAS DE SERVIZOS

- EB Estación Bombeo
- EDAR Est. Dep. Augas Resid.
- IG Instalación Gas
- PL Punto Limpio
- PT Pl. Transferencia
- VI Vertedoiro Inertes
- VS Vertedoiro Selado

GRÁFICO DE FOLLAS

GRÁFICO DE HOJAS

D4

16 de 108

Concello de SILLEDA

ALFONSO BOTANA S.L.

CONCELLO DE SILLEDA (PONTEVEDRA)

AYUNTAMIENTO DE SILLEDA (PONTEVEDRA)

PLAN XERAL DE ORDENACIÓN MUNICIPAL

PLAN GENERAL DE ORDENACIÓN MUNICIPAL

Afonso Botana S.L.

Aprobación Definitiva

V. PLANOS DE ORDENACIÓN

V. PLANOS DE ORDENACIÓN

V.01 ORDENACIÓN MUNICIPAL

V.01 ORDENACIÓN MUNICIPAL

36052_PXOM_202303_AD

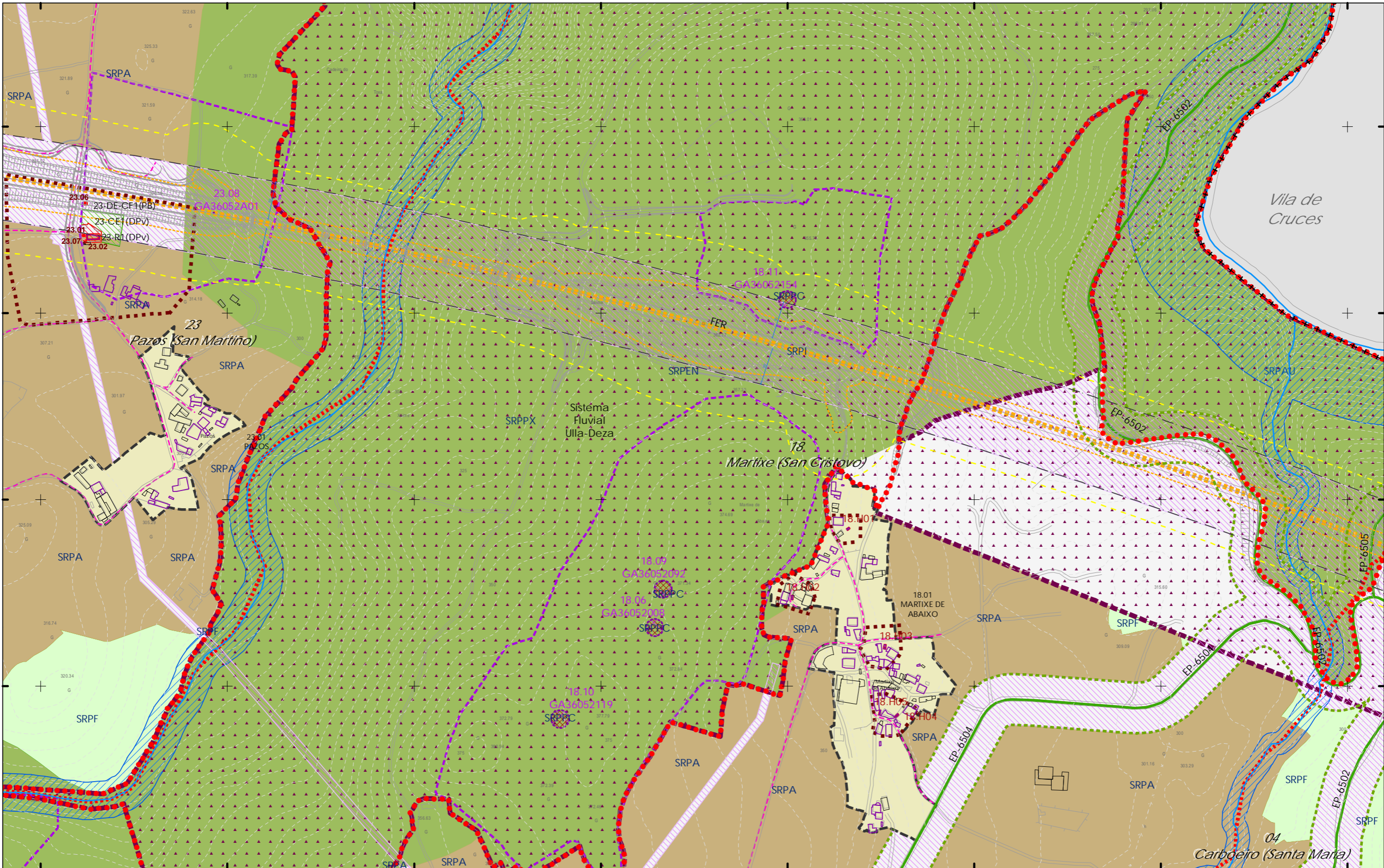
Marzo 2023

ETRS 89 29N

EPSG: 28829

1:5.000

0 50 100 200 Metros



- CLASIFICACIÓN DO SOLO**
- ++ Limite do termo Municipal
 - Limite parroquial
 - SOLO URBANO**
 - S.U. (Solo Urbano Residencial)
 - API-1 (Area Plan. Incorporado)
 - SOLO DE NÚCLEO RURAL**
 - Delimitación de núcleo rural
 - SOLO URBANIZABLE**
 - SUD (S. Urbz. Delimitado)
 - R - Residencial / I - Industrial

- SOLO RÚSTICO**
- SRPO (P. Ordinaria)
 - SRPA (P. Agropecuaria)
 - SRPI (P. Infraestruturas)
 - SRPAg (P. de Augas)
 - Zona de Fluxo Pref. DHGC
 - ZEC Zona Especial Conservación
 - SRPPC (P. Patrimonio Cultural)
 - SRPF (P. Forestal)
 - SRPP (P. Paisaxística)
 - SRPEN (P. de Espazos Naturais)

- ARQUITECTÓNICO E ETNOGRÁFICO**
- Ben de interese cultural
 - Ámbito protexido
 - Contorno de protección nº de catálogo
- ARQUEOLÓXICO**
- Área de prot. Integral
 - Contorno de protección
 - GA36021000 código xacemento
- CAMIÑO DE SANTIAGO**
- Camiño de Santiago
 - Vía da Prata
 - Camiño Real
- PATRIMONIO CULTURAL**
- Territorio histórico
 - Patrimonio natural (Arbores Senlleiras)

- DOT. ESP. LIBRES E ZONAS VERDES - EQUIPAMENTOS**
 código nº-SE (sist. existente)/SN (sist. novo) (Pv) - Tit. privada
- Jnº Xardín
 - Prº Parque
 - Cnº Comercial
 - CEnº Cemiterio
 - Dnº Deportivo
 - SAnº Sanit.-Asistenc.
 - Alnº Áreas recreativas
 - ELnº Espazos libres
 - Enº Docente
 - PBrº Parque Bombeiros
 - Rnº Religioso
 - Snº Social
 - SCnº Sociocultural
- SISTEMA VIARIO**
- Estatal
 - Deputación
 - Autonómico
 - Municipal
- SISTEMAS XERAIS E DOTAC. LOCAIS**
- Calzada
 - Liña Limite de edificación
 - Liña de Dominio Público EST
 - Liña de Dominio Público AUT
 - Zona de servidume
 - Liña limite de edificación
 - Liña de afección EST
 - Liña de afección AUT
 - Liña de afección DEP

- SISTEMA COMUNICACIÓN**
- SF Sistema ferroviario (ADIF)
 - Liña Ferrocarril (ADIF)
 - Rede ferroviaria de alta velocidade
 - Dominio Público de Ferrocarris
 - Liña Limite de Edificación
 - Zona de Afección de FFCC
 - Aparcamentos (AP-E nº)
 - Estación Servizo Carburantes (ES-nº)
- INFRAESTRUTURAS DE SERVIZOS**
- EB Estación Bombeo
 - EDAR Est. Dep. Augas Resid.
 - IG Instalación Gas
 - PL Punto Limpio
 - PT Pl. Transferencia
 - VI Vertedoiro Inertes
 - VS Vertedoiro Selado



D5
17 de 108

Concello de SILLED A

ALFONSO BOTANA S.L.
 INGENIEROS DE OBRAS DE CONSTRUCCIÓN

36052_PXOM_202303_AD
 Marzo 2023 ETRS 89 29N
 EPSG: 28829

1:5.000

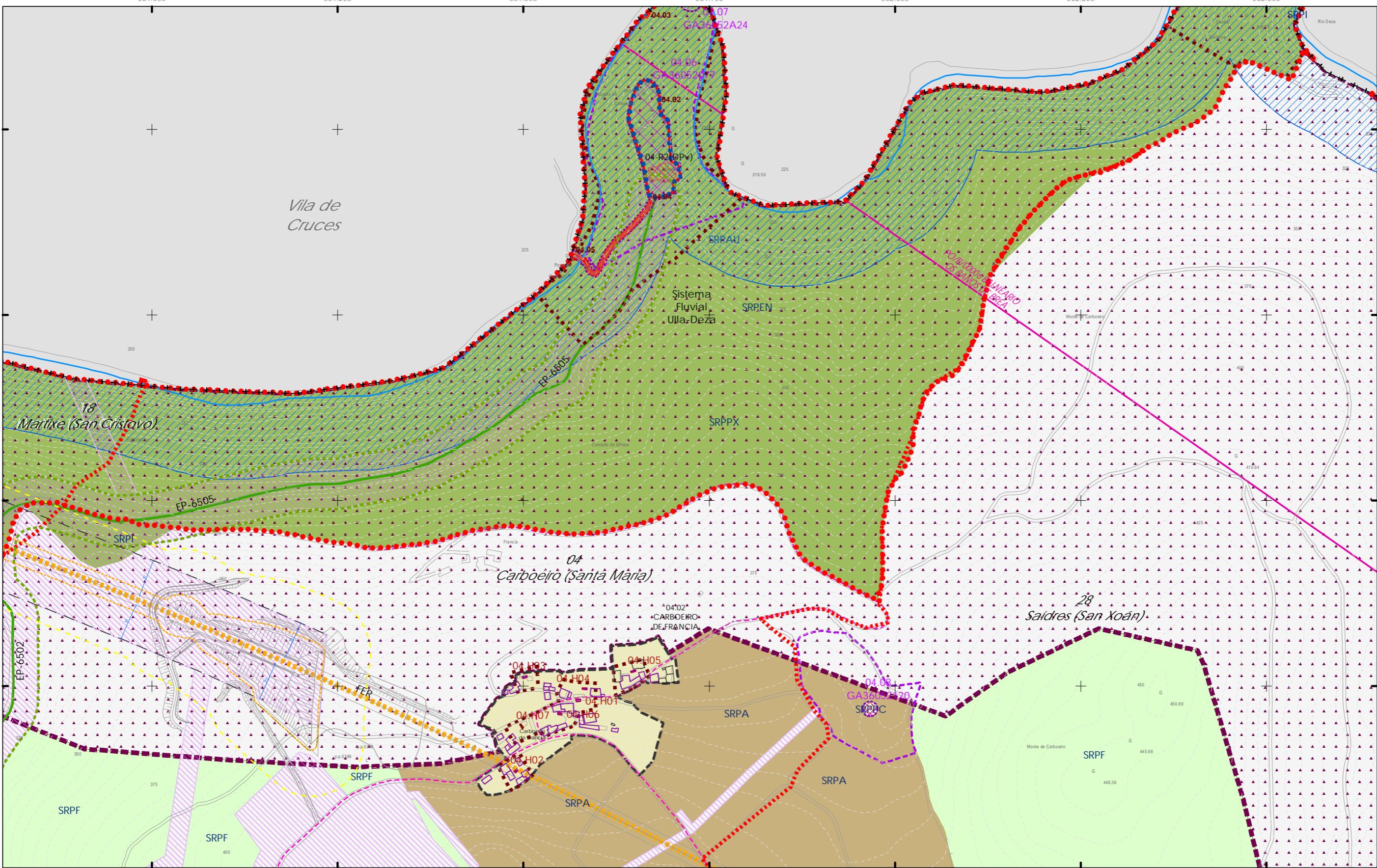
CONCELLO DE SILLED A (PONTEVEDRA)
 AYUNTAMIENTO DE SILLED A (PONTEVEDRA)

PLAN XERAL DE ORDENACIÓN MUNICIPAL
 PLAN GENERAL DE ORDENACIÓN MUNICIPAL

Alfonso Botana S.L.
 Aprobación Definitiva

V. PLANOS DE ORDENACIÓN
 V. PLANOS DE ORDENACIÓN

V.01 ORDENACIÓN MUNICIPAL
 V.01 ORDENACIÓN MUNICIPAL



- CLASIFICACIÓN DO SOLO**
- ++ Limite do termo Municipal
 - Limite parroquial
 - SOLO URBANO**
 - S.U. (Solo Urbano Residencial)
 - API-1 (Area Plan. Incorporado)
 - SOLO DE NÚCLEO RURAL**
 - Delimitación de núcleo rural
 - SOLO URBANIZABLE**
 - SUD (S. Urbz. Delimitado)
 - R - Residencial / I - Industrial

- SOLO RÚSTICO**
- SRPO (P. Ordinaria)
 - SRPA (P. Agropecuaria)
 - SRPI (P. Infraestruturas)
 - SRPAg (P. de Augas)
 - Zona de Fluxo Pref. DHGC
 - ZEC Zona Especial Conservación
 - SRPPC (P. Patrimonio Cultural)
 - SRPF (P. Forestal)
 - SRPP (P. Paisaxística)
 - SRPEN (P. de Espazos Naturais)

- ARQUITECTÓNICO E ETNOGRÁFICO**
- Ben de interese cultural
 - Ámbito protexido
 - Contorno de protección nº de catálogo
- ARQUEOLÓXICO**
- Área de prot. Integral
 - Contorno de protección
 - GA36021000 código xacemento
 - CAMIÑO DE SANTIAGO
 - Camino de Santiago
 - Via da Prata
 - Camino Real
 - Territorio histórico
 - Patrimonio natural (Arbores Senlleiras)

- DOT. ESP. LIBRES E ZONAS VERDES - EQUIPAMENTOS**
 código nº-SE (sist. existente)/SN (sist. novo) (Pv) - Tit. privada
- Jnº Xardín
 - Prº Parque
 - Cnº Comercial
 - CEnº Cemiterio
 - Dnº Deportivo
 - SAnº Sanit.-Asistenc.
 - Alnº Áreas recreativas
 - ELnº Espazos libres
 - Enº Docente
 - PBnº Parque Bombeiros
 - Rnº Religioso
 - Snº Social
 - SCnº Sociocultural
- SISTEMA VIARIO**
- Estatal
 - Deputación
 - Autonómico
 - Municipal
 - Liña limite de edificación
 - Liña de afección EST
 - Liña de Dominio Público EST
 - Liña de Dominio Público AUT
 - Zona de servidume
- SISTEMAS XERAIS E DOTAC. LOCAIS**
- Liña limite de edificación
 - Liña de afección EST
 - Liña de afección AUT
 - Liña de afección DEP

- SISTEMA COMUNICACIÓNS**
- SF Sistema ferroviario (ADIF)
 - Liña Ferrocarri (ADIF)
 - Rede ferroviaria de alta velocidade
 - Dominio Público de Ferrocarris
 - Liña Limite de Edificación
 - Zona de Afección de FCC
 - Aparcamentos (AP-E nº)
 - Estación Servizo Carburantes (ES-nº)
- INFRAESTRUTURAS DE SERVIZOS**
- EB Estación Bombeo
 - EDAR Est. Dep. Augas Resid.
 - IG Instalación Gas
 - PL Punto Limpo
 - PT Pl. Transferencia
 - VI Vertedoiro Inertes
 - VS Vertedoiro Selado



Concello de SILLED A

ALFONSO BOTANA S.L.
 INGENIERO EN PLANIFICACIÓN URBANÍSTICA

36052_PXOM_202303_AD
 Marzo 2023 ETRS 89 29N
 EPSG: 28829

CONCELLO DE SILLED A (PONTEVEDRA)
 PLAN XERAL DE ORDENACIÓN MUNICIPAL
 PLAN GENERAL DE ORDENACIÓN MUNICIPAL

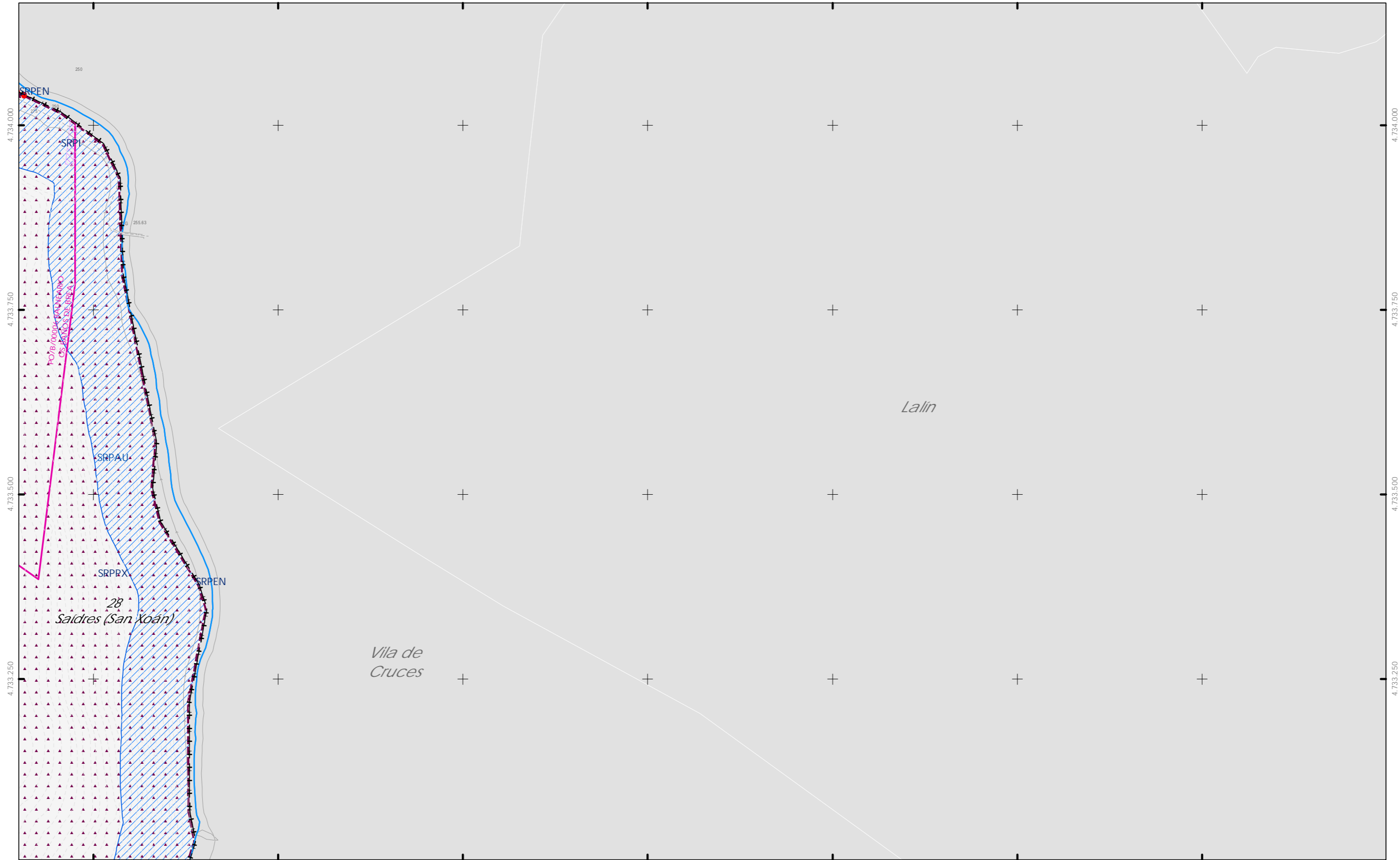
Alfonso Botana S.L.
 Aprobación Definitiva

V. PLANOS DE ORDENACIÓN
 V. PLANOS DE ORDENACIÓN
 V.01 ORDENACIÓN MUNICIPAL
 V.01 ORDENACIÓN MUNICIPAL

1:5.000

0 50 100 200 Metros

18 de 108



562.750 563.000 563.250 563.500 563.750 564.000 564.250

- CLASIFICACIÓN DO SOLO**
- ++ Limite do termo Municipal
 - Limite parroquial
 - SOLO URBANO**
 - S.U. (Solo Urbano Residencial)
 - API-1 (Area Plan. Incorporado)
 - SOLO DE NÚCLEO RURAL**
 - Delimitación de núcleo rural
 - SOLO URBANIZABLE**
 - SUD (S. Urbz. Delimitado)
 - R - Residencial / I - Industrial

- SOLO RÚSTICO**
- SRPO (P. Ordinaria)
 - SRPA (P. Agropecuaria)
 - SRPI (P. Infraestruturas)
 - SRPAg (P. de Augas)
 - Zona de Fluxo Pref.DHG C)
 - ZEC Zona Especial Conservación
 - SRPPC (P. Patrimonio Cultural)
 - SRPF (P. Forestal)
 - SRPP (P. Paisaxística)
 - SRPEN (P. de Espazos Naturais)

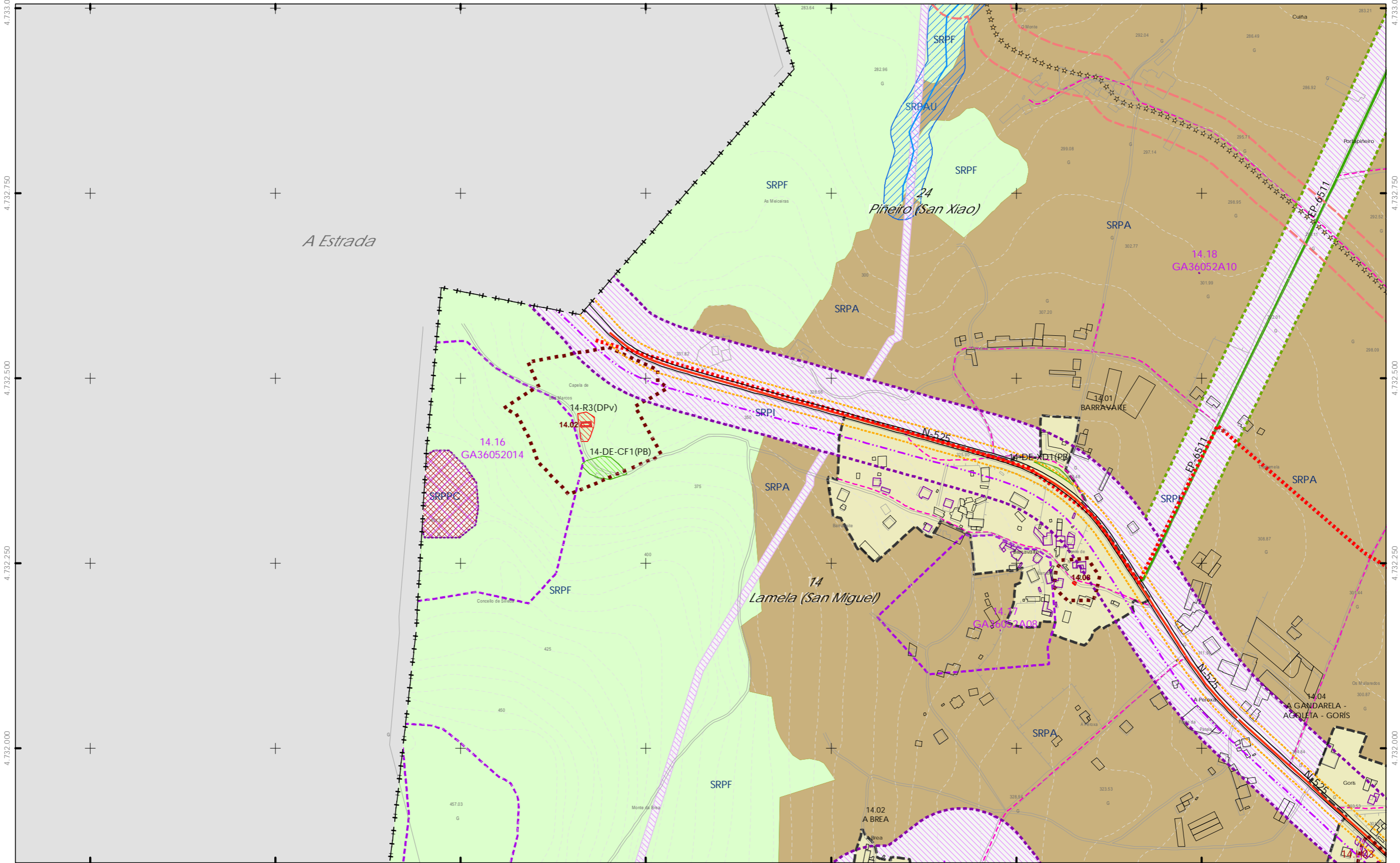
- ARQUITECTÓNICO E ETNOGRÁFICO**
- Ben de interese cultural
 - Ámbito protexido
 - Contorno de protección nº de catálogo
- ARQUEOLÓXICO**
- Area de prot. Integral
 - Contorno de protección código xacemento
- CAMIÑO DE SANTIAGO**
- Camino de Santiago
 - Vía da Prata
 - Camino Real
 - Patrimonio natural (Arbores Senlleira)

- SISTEMAS XERAIS E DOTAC. LOCAIS**
- DOT. ESP. LIBRES E ZONAS VERDES - EQUIPAMENTOS**
- Jn° Xardín
 - Pn° Parque
 - Cn° Comercial
 - CEn° Cemiterio
 - Dn° Deportivo
 - SAn° Sanit.-Asistenc.
 - AJn° Áreas recreativas
 - ELn° Espazos libres
 - En° Docente
 - PBn° Parque Bombeiros
 - Rn° Religioso
 - Sn° Social
 - SCn° Sociocultural
- SISTEMA VIARIO**
- Estatal
 - Deputación
 - Autonómico
 - Municipal
 - Liña límite de edificación
 - Liña de afección EST
 - Liña de afección AUT
 - Liña de afección DEP
 - Zona de servidume

- SISTEMA COMUNICACIONES**
- SF Sistema ferroviario (ADIF)
 - Liña Ferrocarri (ADIF)
 - Rede ferroviaria de alta velocidade
 - Domínio Público de Ferrocarris
 - Liña Limite de Edificación
 - Zona de Afección de FFCC
 - Aparcamentos (AP-E-n°)
 - Estación Servizo Carburantes (ES-n°)
- INFRAESTRUTURAS DE SERVIZOS**
- EB Estación Bombeo
 - EDAR Est. Dep. Augas Resid.
 - IG Instalación Gas
 - PL Punto Limpo
 - PT PL Transferencia
 - VI Vertedoiro Inertes
 - VS Vertedoiro Selado



Concello de SILLEDA ALFONSO BOTANA PROYECTOS URBANÍSTICOS E INGENIERÍA	CONCELLO DE SILLEDA (PONTEVEDRA) AYUNTAMIENTO DE SILLEDA (PONTEVEDRA) PLAN XERAL DE ORDENACIÓN MUNICIPAL PLAN GENERAL DE ORDENACIÓN MUNICIPAL	
	Alfonso Botana S.L. Aprobación Definitiva	
36052_PXOM_202303_AD Marzo 2023 ETRS 89 29N EPSG: 25829	V. PLANOS DE ORDENACIÓN V. PLANOS DE ORDENACIÓN V.01 ORDENACIÓN MUNICIPAL V.01 ORDENACIÓN MUNICIPAL	
1:5.000 19 de 108	0 50 100 200 Metros	



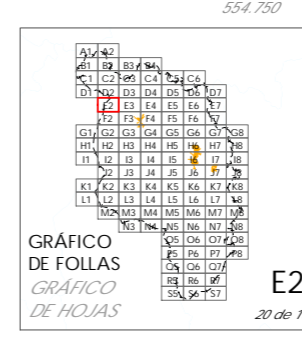
- CLASIFICACIÓN DO SOLO**
- ++++ Limite do termo Municipal
 - Limite parroquial
 - SOLO URBANO**
 - S.U. (Solo Urbano Residencial)
 - API-1 (Area Plan. Incorporado)
 - SOLO DE NÚCLEO RURAL**
 - Delimitación de núcleo rural
 - SOLO URBANIZABLE**
 - SUD (S. Urbz. Delimitado)
 - R - Residencial / I - Industrial

- SOLO RÚSTICO**
- SRPO (P. Ordinaria)
 - SRPA (P. Agropecuaria)
 - SRPI (P. Infraestruturas)
 - SRPAg (P. de Augas)
 - Zona de Fluxo Pref.DHGC)
 - ZEC Zona Especial Conservación
 - SRPPC (P. Patrimonio Cultural)
 - SRPF (P. Forestal)
 - SRPP (P. Paisaxística)
 - SRPEN (P. de Espazos Naturais)

- ARQUITECTÓNICO E ETNOGRÁFICO**
- Ben de interese cultural
 - Ámbito protexido
 - Contorno de protección nº de catálogo
- ARQUEOLÓXICO**
- Área de prot. Integral
 - Contorno de protección nº de catálogo
 - GA36021000 código xacemento
- CAMIÑO DE SANTIAGO**
- Camino de Santiago
 - Via da Prata
 - Camino Real
 - Territorio histórico
 - Patrimonio natural (Arbores Senlleiras)

- SISTEMAS XERAIS E DOTAC. LOCAIS**
- DOT. ESP. LIBRES E ZONAS VERDES - EQUIPAMENTOS**
 código nº-SE (sist. existente)/SN (sist. novo) (Pv) - Tit. privada
- Jnº Xardín
 - Prº Parque
 - Cnº Comercial
 - CEnº Cemiterio
 - Dnº Deportivo
 - SAnº Sanit.-Asistenc.
 - Alnº Áreas recreativas
 - ELnº Espazos libres
 - Enº Docente
 - PBrº Parque Bombeiros
 - Rnº Religioso
 - Snº Social
 - SCnº Sociocultural
- SISTEMA VIARIO**
- Estatal
 - Deputación
 - Autonómico
 - Municipal
 - Calzada
 - Liña Limite de edificación
 - Liña de Dominio Público EST
 - Liña de Dominio Público AUT
 - Zona de servidume
 - Liña limite de edificación
 - Liña de afección EST
 - Liña de afección AUT
 - Liña de afección DEP

- SISTEMA COMUNICACIONES**
- SF Sistema ferroviario (ADIF)
 - Liña Ferrocarril (ADIF)
 - Rede ferroviaria de alta velocidade
 - Dominio Público de Ferrocarris
 - Liña Limite de Edificación
 - Zona de Afección de FFCC
 - Aparcamentos (AP-E nº)
 - Estación Servizo Combustibles (ES-nº)
- INFRAESTRUTURAS DE SERVIZOS**
- EB Estación Bombeo
 - EDAR Est. Dep. Augas Resid.
 - IG Instalación Gas
 - PL Punto Limpio
 - PT Pl. Transferencia
 - VI Vertedoiro Inertes
 - VS Vertedoiro Selado



Concello de SILLED A

CONCELLO DE SILLED A (PONTEVEDRA)
 AYUNTAMIENTO DE SILLED A (PONTEVEDRA)

PLAN XERAL DE ORDENACIÓN MUNICIPAL
 PLAN GENERAL DE ORDENACIÓN MUNICIPAL

Alfonso Botana S.L.
 Aprobación Definitiva

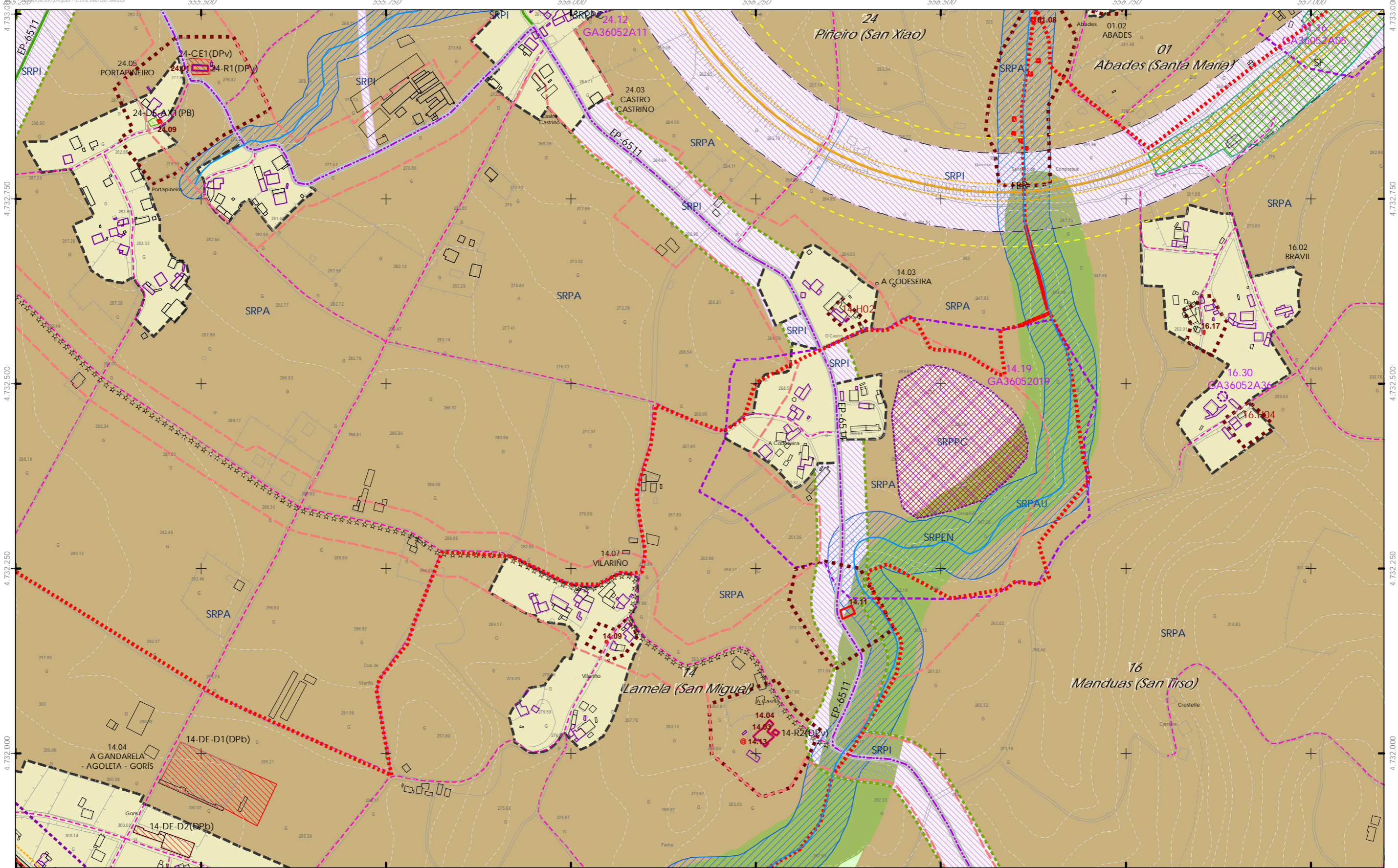
V. PLANOS DE ORDENACIÓN
 V. PLANOS DE ORDENACIÓN

V.01 ORDENACIÓN MUNICIPAL
 V.01 ORDENACIÓN MUNICIPAL

36052_PXOM_202303_AD
 Marzo 2023 ETRS 89 29N
 Marzo 2023 EPSG: 28829

1:5.000

0 50 100 200 Metros



CLASIFICACIÓN DO SOLO

- SOLO RÚSTICO
 - SRPO (P. Ordinaria)
 - SRPA (P. Agropecuaria)
 - SRPI (P. Infraestruturas)
 - SRPAg (P. de Augas)
 - Zona de Fluxo Pref. DHGC
 - ZEC Zona Especial Conservación
- SOLO URBANO
 - S.U. (Solo Urbano Residencial)
 - API-1 (Area Plan. Incorporado)
- SOLO DE NÚCLEO RURAL
 - Delimitación de núcleo rural
- SOLO URBANIZABLE
 - SUD (S. Urbz. Delimitado)
 - R - Residencial / I - Industrial

ARQUITECTÓNICO E ETNOGRÁFICO

- Ben de interese cultural
- Ámbito protexido
- Contorno de protección nº de catálogo

ARQUEOLÓXICO

- Área de prot. Integral
- Contorno de protección
- GA36021000 código xacemento

CAMIÑO DE SANTIAGO

- Camiño de Santiago
- Vía da Prata
- Camiño Real
- Territorio histórico
- Patrimonio natural (Arbores Senlleiras)

DOT. ESP. LIBRES E ZONAS VERDES - EQUIPAMENTOS

- Jnº Xardín
- Prº Parque
- Cnº Comercial
- CEnº Cemiterio
- Dnº Deportivo
- SAnº Sanit.-Asistenc.
- Alnº Áreas recreativas
- Elnº Espazos libres
- Enº Docente
- PBrº Parque Bombeiros
- Rnº Religioso
- Snº Social
- SCnº Sociocultural

SISTEMA VIARIO

- Estatal
- Deputación
- Autonómico
- Municipal
- Calzada
- Liña límite de edificación
- Liña de afección EST
- Liña de Dominio Público EST
- Liña de Dominio Público AUT
- Zona de servidume
- Liña límite de edificación
- Liña de afección EST
- Liña de afección AUT
- Liña de afección DEP

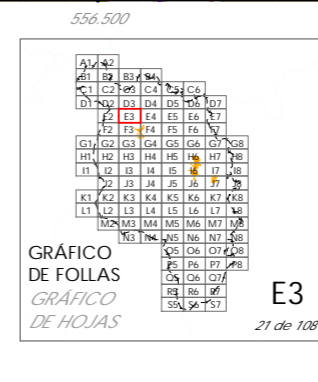
SISTEMAS XERAIS E DOTAC. LOCAIS

SISTEMA COMUNICACIÓNS

- SF Sistema ferroviario (ADIF)
- Liña Ferrocarril (ADIF)
- Rede ferroviaria de alta velocidade
- Dominio Público de Ferrocarris
- Liña Límite de Edificación
- Zona de Afección de FFCC
- Aparcamentos (AP-E nº)
- Estación Servizo Carburantes (ES-nº)

INFRAESTRUTURAS DE SERVIZOS

- EB Estación Bombeo
- EDAR Est. Dep. Augas Resid.
- IG Instalación Gas
- PL Punto Limpo
- PT Pl. Transferencia
- VI Vertedoiro Inertes
- VS Vertedoiro Selado



Concello de SILLEDA

ALFONSO BOTANA S.L.

36052_PXOM_202303_AD

Marzo 2023

ETRS 89 29N

EPSG: 28829

1:5.000

0 50 100 200 Metros

CONCELLO DE SILLEDA (PONTEVEDRA)

AYUNTAMIENTO DE SILLEDA (PONTEVEDRA)

PLAN XERAL DE ORDENACIÓN MUNICIPAL

PLAN GENERAL DE ORDENACIÓN MUNICIPAL

Alfonso Botana S.L.

Aprobación Definitiva

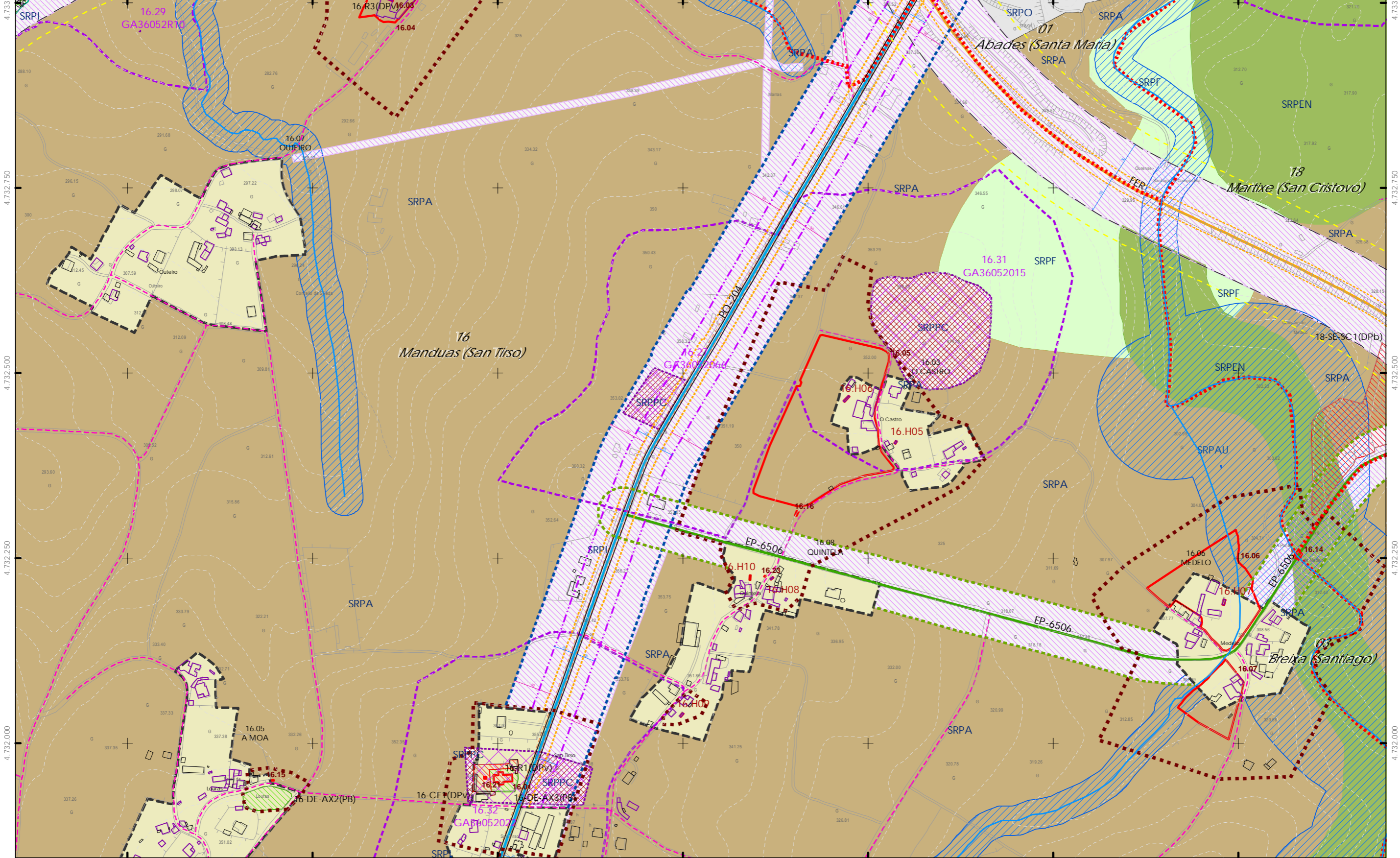
V. PLANOS DE ORDENACIÓN

PLANOS DE ORDENACIÓN

V.01 ORDENACIÓN MUNICIPAL

V.01 ORDENACIÓN MUNICIPAL

21 de 108



- CLASIFICACIÓN DO SOLO**
- ++ Limite do termo Municipal
 - Limite parroquial
 - SOLO URBANO**
 - S.U. (Solo Urbano Residencial)
 - API-1 (Area Plan. Incorporado)
 - SOLO DE NÚCLEO RURAL**
 - Delimitación de núcleo rural
 - SOLO URBANIZABLE**
 - SUD (S. Urbz. Delimitado)
 - R - Residencial / I - Industrial

- SOLO RÚSTICO**
- SRPO (P. Ordinaria)
 - SRPA (P. Agropecuaria)
 - SRPI (P. Infraestruturas)
 - SRPAg (P. de Augas)
 - Zona de Fluxo Pref. DHGC)
 - ZEC Zona Especial Conservación
 - SRPPC (P. Patrimonio Cultural)
 - SRPF (P. Forestal)
 - SRPP (P. Paisaxística)
 - SRPEN (P. de Espazos Naturais)

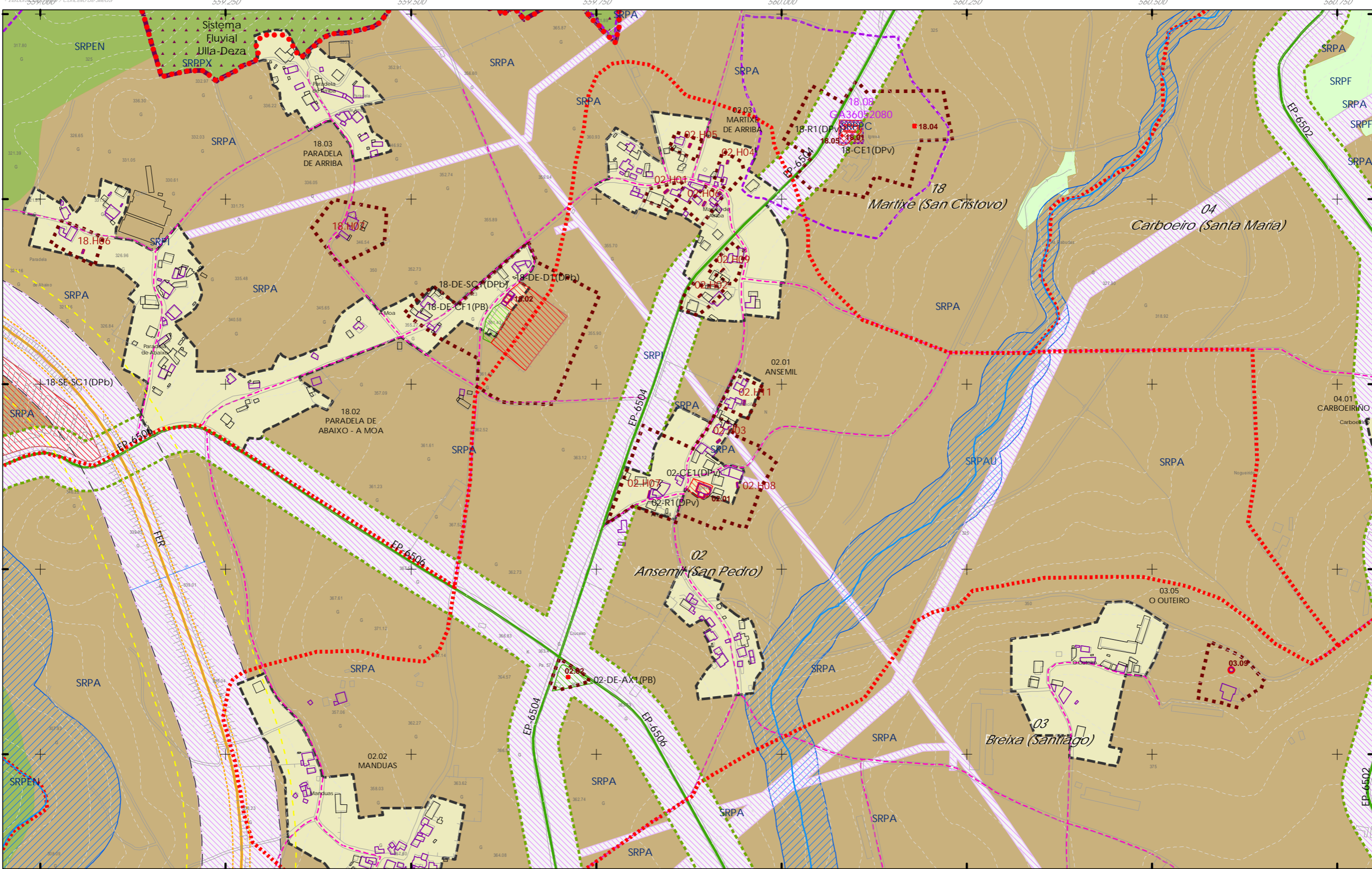
- PATRIMONIO CULTURAL**
- ARQUITECTÓNICO E ETNOGRÁFICO
 - Ben de interese cultural
 - Ámbito protexido
 - Contorno de protección nº de catálogo
 - ARQUEOLÓXICO
 - Área de prot. Integral
 - Contorno de protección
 - GA36021000 código xacemento
 - CAMIÑO DE SANTIAGO
 - Camino de Santiago
 - Vía da Prata
 - Camino Real
 - Territorio histórico
 - Patrimonio natural (Arbores Senlleiras)

- DOT. ESP. LIBRES E ZONAS VERDES - EQUIPAMENTOS**
 código nº-SE (sit. existente)/SN (sit. novo) (Pv) - Tit. privada
- Jn° Xardin
 - Pn° Parque
 - Cn° Comercial
 - CEn° Cemiterio
 - Dn° Deportivo
 - SAn° Sanit.-Asistenc.
 - AlJn° Áreas recreativas
 - ELn° Espazos libres
 - En° Docente
 - PBN° Parque Bombeiros
 - Rn° Religioso
 - Sn° Social
 - SCn° Sociocultural
- SISTEMA VIARIO**
- Estatal
 - Deputación
 - Autonómico
 - Municipal
 - Liña límite de edificación
 - Liña de afección EST
 - Liña de Dominio Público EST
 - Liña de Dominio Público AUT
 - Zona de servidume
 - Liña límite de edificación
 - Liña de afección EST
 - Liña de afección AUT
 - Liña de afección DEP
- SISTEMAS XERAIS E DOTAC. LOCAIS**
- Calzada
 - Liña límite de edificación
 - Liña de afección EST
 - Liña de afección AUT
 - Liña de afección DEP

- SISTEMA COMUNICACIÓNS**
- SF Sistema ferroviario (ADIF)
 - Liña Ferrocarril (ADIF)
 - Rede ferroviaria de alta velocidade
 - Dominio Público de Ferrocarris
 - Liña Limite de Edificación
 - Zona de Afección de FFCC
 - Aparcamentos (AP-E nº)
 - Estación Servizo Carburantes (ES-nº)
- INFRAESTRUTURAS DE SERVIZOS**
- EB Estación Bombeo
 - EDAR Est. Dep. Augas Resid.
 - IG Instalación Gas
 - PL Punto Limpio
 - PT Pl. Transferencia
 - VI Vertedoiro Inertes
 - VS Vertedoiro Selado



Concello de SILLED A ALFONSO BOTANA S.L. ARQUITECTURA E INGENIERÍA	CONCELLO DE SILLED A (PONTEVEDRA) PLAN XERAL DE ORDENACIÓN MUNICIPAL PLAN GENERAL DE ORDENACIÓN MUNICIPAL	
	Alfonso Botana S.L. Aprobación Definitiva	
36052_PXOM_202303_AD Marzo 2023 ETRS 89 29N EPSG: 28829	V. PLANOS DE ORDENACIÓN V. PLANOS DE ORDENACIÓN V.01 ORDENACIÓN MUNICIPAL	
E4 22 de 108 1:5.000	0 50 100 200 Metros	



- CLASIFICACIÓN DO SOLO**
- ++ Limite do termo Municipal
 - Limite parroquial
 - SOLO URBANO**
 - S.U. (Solo Urbano Residencial)
 - API-1 (Area Plan. Incorporado)
 - SOLO DE NÚCLEO RURAL**
 - Delimitación de núcleo rural
 - SOLO URBANIZABLE**
 - SUD (S. Urbz. Delimitado)
 - R - Residencial / I - Industrial

- SOLO RÚSTICO**
- SRPO (P. Ordinaria)
 - SRPA (P. Agropecuaria)
 - SRPI (P. Infraestruturas)
 - SRPAg (P. de Augas)
 - Zona de Fluxo Pref. DHGC
 - ZEC Zona Especial Conservación
 - SRPP (P. Patrimonio Cultural)
 - SRPF (P. Forestal)
 - SRPP (P. Paisaxística)
 - SRPEN (P. de Espazos Naturais)

- ARQUITECTÓNICO E ETNOGRÁFICO**
- Ben de interese cultural
 - Ámbito protexido
 - Contorno de protección nº de catálogo
- ARQUEOLÓXICO**
- Área de prot. Integral
 - Contorno de protección
 - GA36021000 código xacemento
- CAMIÑO DE SANTIAGO**
- Camiño de Santiago
 - Via da Prata
 - Camiño Real
 - Patrimonio natural (Arbores Senlleiras)

- DOT. ESP. LIBRES E ZONAS VERDES - EQUIPAMENTOS**
- codigo nº-SE (sit. existente)/SN (sit. novo) (Pv) - Tit. privada
- Jnº Xardin
 - Prº Parque
 - Cnº Comercial
 - CEnº Cemiterio
 - Dnº Deportivo
 - SAnº Sanit.-Asistenc.
 - Alnº Áreas recreativas
 - ELnº Espazos libres
 - Enº Docente
 - PBNº Parque Bombeiros
 - Rnº Religioso
 - Snº Social
 - SCnº Sociocultural
- SISTEMA VIARIO**
- Estatal
 - Deputación
 - Autonómico
 - Municipal
 - Liña limite de edificación
 - Liña de afección EST
 - Liña de Dominio Público EST
 - Liña de Dominio Público AUT
 - Zona de servidume
- SISTEMAS XERAIS E DOTAC. LOCAIS**
- Liña limite de edificación
 - Liña de afección EST
 - Liña de afección AUT
 - Liña de afección DEP

- SISTEMA COMUNICACIÓN**
- SF Sistema ferroviario (ADIF)
 - Liña Ferrocarril (ADIF)
 - Rede ferroviaria de alta velocidade
 - Dominio Público de Ferrocarris
 - Liña Limite de Edificación
 - Zona de Afección de FFCC
 - Aparcamentos (AP-E nº)
 - Estación Servizo Carburantes (ES-nº)
- INFRAESTRUTURAS DE SERVIZOS**
- EB Estación Bombeo
 - EDAR Est. Dep. Augas Resid.
 - IG Instalación Gas
 - PL Punto Limpo
 - PT Pl. Transferencia
 - VI Vertedoiro Inertes
 - VS Vertedoiro Selado



Concello de SILLED A

CONCELLO DE SILLED A (PONTEVEDRA)

AYUNTAMIENTO DE SILLED A (PONTEVEDRA)

PLAN XERAL DE ORDENACIÓN MUNICIPAL

PLAN GENERAL DE ORDENACIÓN MUNICIPAL

Alfonso Botana S.L.

Aprobación Definitiva

V. PLANOS DE ORDENACIÓN

V. PLANOS DE ORDENACIÓN

V.01 ORDENACIÓN MUNICIPAL

V.01 ORDENACIÓN MUNICIPAL

36052_PXOM_202303_AD

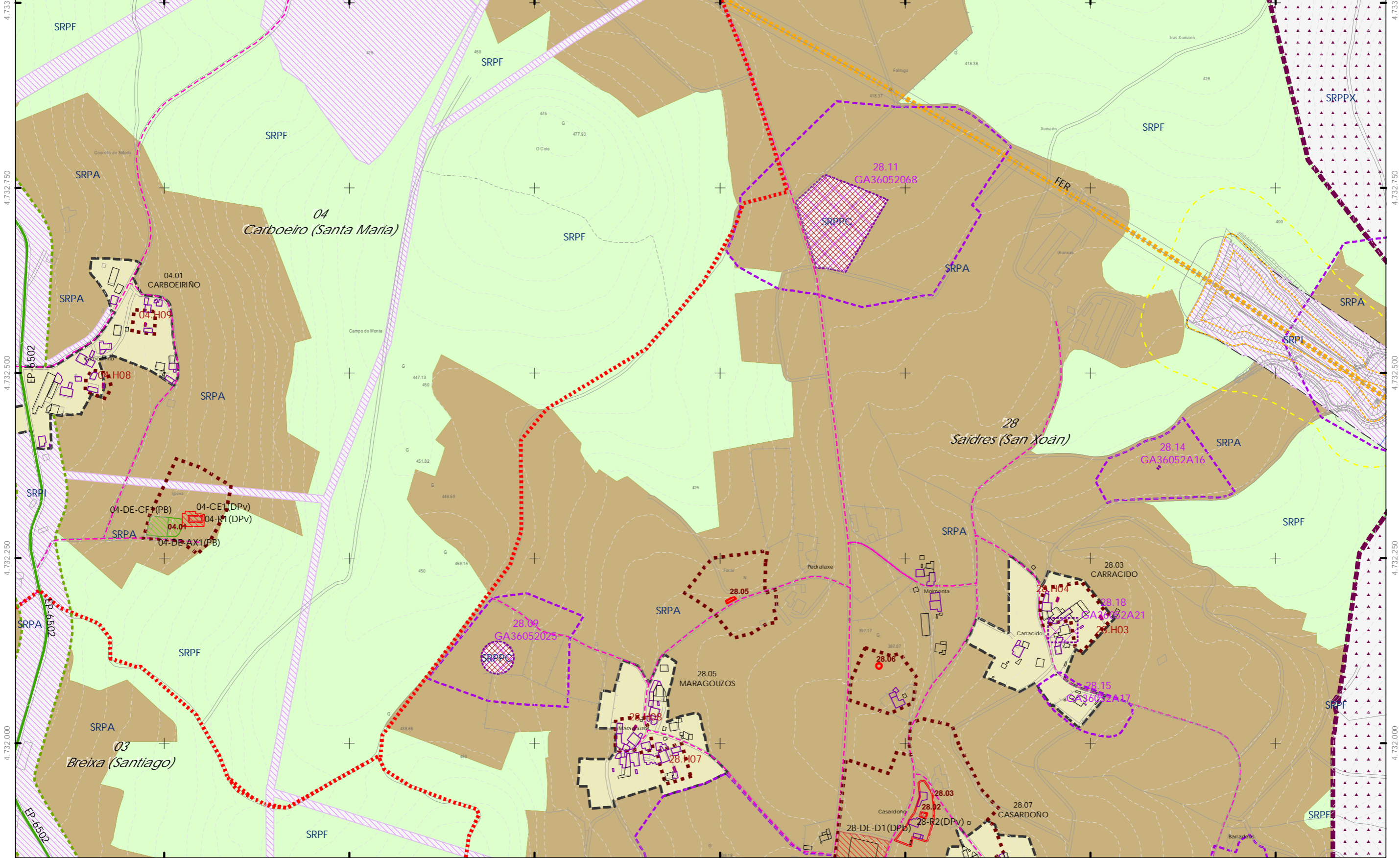
Marzo 2023

ETRS 89 29N

EPSG: 25829

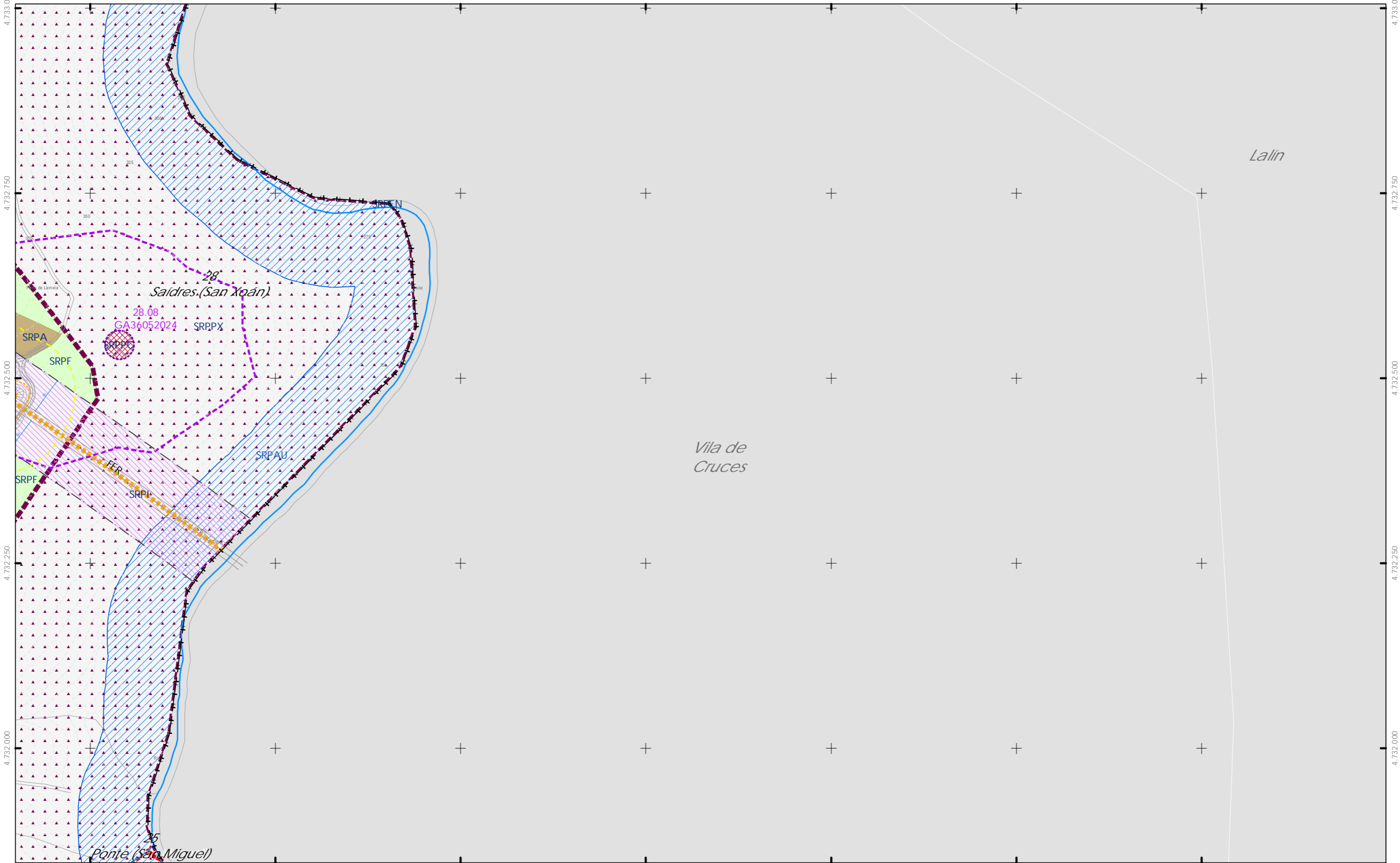
1:5.000

0 50 100 200 Metros



<p>CLASIFICACIÓN DO SOLO</p> <ul style="list-style-type: none"> SOLO URBANO <ul style="list-style-type: none"> S.U. (Solo Urbano Residencial) API-1 (Area Plan. Incorporado) SOLO DE NÚCLEO RURAL <ul style="list-style-type: none"> Delimitación de núcleo rural SOLO URBANIZABLE <ul style="list-style-type: none"> SUD (S. Urbz. Delimitado) R - Residencial / I - Industrial 	<p>SOLO RÚSTICO</p> <ul style="list-style-type: none"> SRPO (P. Ordinaria) SRPA (P. Agropecuaria) SRPI (P. Infraestruturas) SRPAg (P. de Augas) Zona de Fluxo Pref. DHGC) ZEC Zona Especial Conservación 	<p>ARQUITECTÓNICO E ETNOGRÁFICO</p> <ul style="list-style-type: none"> Ben de interese cultural Ámbito protexido Contorno de protección nº de catálogo <p>ARQUEOLÓXICO</p> <ul style="list-style-type: none"> Área de prot. Integral Contorno de protección GA36021000 código xacemento <p>CAMIÑO DE SANTIAGO</p> <ul style="list-style-type: none"> Camino de Santiago Vía da Prata Camino Real Patrimonio natural (Arbores Senlleiras) 	<p>DOT. ESP. LIBRES E ZONAS VERDES - EQUIPAMENTOS</p> <p>codigo nº-SE (sst. existente)/SN (sst. novo) (Pv) - Tit. privada</p> <ul style="list-style-type: none"> Jnº Xardín Prnº Parque Cnº Comercial CEnº Cemiterio Dnº Deportivo SAnº Sanit.-Asistenc. <p>SISTEMA VIARIO</p> <ul style="list-style-type: none"> Estatal Deputación Autonómico Municipal <p>SISTEMAS XERAIS E DOTAC. LOCAIS</p> <ul style="list-style-type: none"> Calzada Liña Limite de edificación Liña de Dominio Público EST Liña de Dominio Público AUT Zona de servidume 	<p>SISTEMA COMUNICACIÓNS</p> <ul style="list-style-type: none"> SF Sistema ferroviario (ADIF) Liña Ferrocarril (ADIF) Rede ferroviaria de alta velocidade Dominio Público de Ferrocarris Liña Limite de Edificación Zona de Afeción de FFCC Aparcamentos (AP-E nº) Estación Servizo Carburantes (ES-nº) <p>INFRAESTRUTURAS DE SERVIZOS</p> <ul style="list-style-type: none"> EB Estación Bombeo EDAR Est. Dep. Augas Resid. IG Instalación Gas PL Punto Limpio PT Pl. Transferencia VI Vertedoreiro Inertes VS Vertedoreiro Selado 	<p>GRÁFICO DE FOLLAS</p> <p>GRÁFICO DE HOJAS</p> <p>E6</p> <p>24 de 108</p>	<p>Concello de SILLEDA</p> <p>ALFONSO BOTANA</p> <p>36052_PXOM_202303_AD</p> <p>Marzo 2023</p> <p>ETRS 89 29N</p> <p>EPSG: 28829</p> <p>1:5.000</p>	<p>CONCELLO DE SILLEDA (PONTEVEDRA)</p> <p>AYUNTAMIENTO DE SILLEDA (PONTEVEDRA)</p> <p>PLAN XERAL DE ORDENACIÓN MUNICIPAL</p> <p>PLAN GENERAL DE ORDENACIÓN MUNICIPAL</p> <p>Alfonso Botana S.L.</p> <p>Aprobación Definitiva</p> <p>V. PLANOS DE ORDENACIÓN</p> <p>V. PLANOS DE ORDENACIÓN</p> <p>V.01 ORDENACIÓN MUNICIPAL</p> <p>V.01 ORDENACIÓN MUNICIPAL</p> <p>0 50 100 200 Metros</p>
--	---	---	--	--	--	---	--

Fuente de datos / Fuente de datos:
 - Elaboración propia / Concello de Silleda
 - Elaboración propia / Concello de Silleda



CLASIFICACIÓN DO SOLO

- ++ Limite do termo Municipal
- Limite parroquial
- SOLO URBANO**
 - S.U. (Solo Urbano Residencial)
 - API-1 (Area Plan. Incorporado)
- SOLO DE NÚCLEO RURAL**
 - Delimitación de núcleo rural
- SOLO URBANIZABLE**
 - SUD (S. Urbz. Delimitado)
 - R- Residencial / I- Industrial

SOLO RÚSTICO

- SRPO (P. Ordinaria)
- SRPA (P. Agropecuaria)
- SRPI (P. Infraestruturas)
- SRPAg (P. de Augas)
- Zona de Fluxo Pref.DHG C)
- ZEC Zona Especial Conservación
- SRPPC (P. Patrimonio Cultural)
- SRPF (P. Forestal)
- SRPP (P. Paisaxística)
- SRPEN (P. de Espazos Naturais)

ARQUITECTÓNICO E ETNOGRÁFICO

- Ben de interese cultural
- Ámbito protexido
- Contorno de protección nº de catálogo

ARQUEOLÓXICO

- GA36021000
- Área de prot. Integral
- Contorno de protección código xacemento
- CAMIÑO DE SANTIAGO
- Camino de Santiago
- Vía da Prata
- Camino Real
- Patrimonio histórico
- Patrimonio natural (Árbores Senlleira)

DOT. ESP. LIBRES E ZONAS VERDES - EQUIPAMENTOS

codigo nº-SE (sist. existente)/SN (sist. novo) (Pv) - lit. privada

- Jn° Xardín
- Pn° Parque
- Cn° Comercial
- CEn° Cemiterio
- Dn° Deportivo
- SAn° Sanit.-Asistenc.
- En° Docente
- ELn° Espazos Libres
- PBn° Parque Bombeiros
- Rn° Religioso
- Sn° Social
- SCn° Sociocultural

SISTEMA VIARIO

- Estatal
- Deputación
- Autonómico
- Municipal
- Liña límite de edificación
- Liña de afección EST
- Liña de afección AUT
- Liña de afección DEP
- Liña de Dominio Público EST
- Liña de Dominio Público AUT
- Zona de servidume

SISTEMAS XERAIS E DOTAC. LOCAIS

SISTEMA COMUNICACIONES

- SF Sistema ferroviario (ADIF)
- Liña Ferrocarri (ADIF)
- Rede ferroviaria de alta velocidade
- Dominio Público de Ferrocarris
- Liña Limite de Edificación
- Zona de Afección de FFCC
- Aparcamentos (AP-E-n°)
- Estación Servizo Carburantes (ES-n°)

INFRAESTRUTURAS DE SERVIZOS

- EB Estación Bombeo
- EDAR Est. Dep. Augas Resid.
- IG Instalación Gas
- PL Punto Limpio
- PT Pl. Transferencia
- VI Vertedouro Inertes
- VS Vertedouro Selloado

GRÁFICO DE FOLLAS
 GRÁFICO DE HOJAS
 E7
 25 de 108

Concello de SILLEDA

ALFONSO BOTANA S.L.
 Aprobación Definitiva

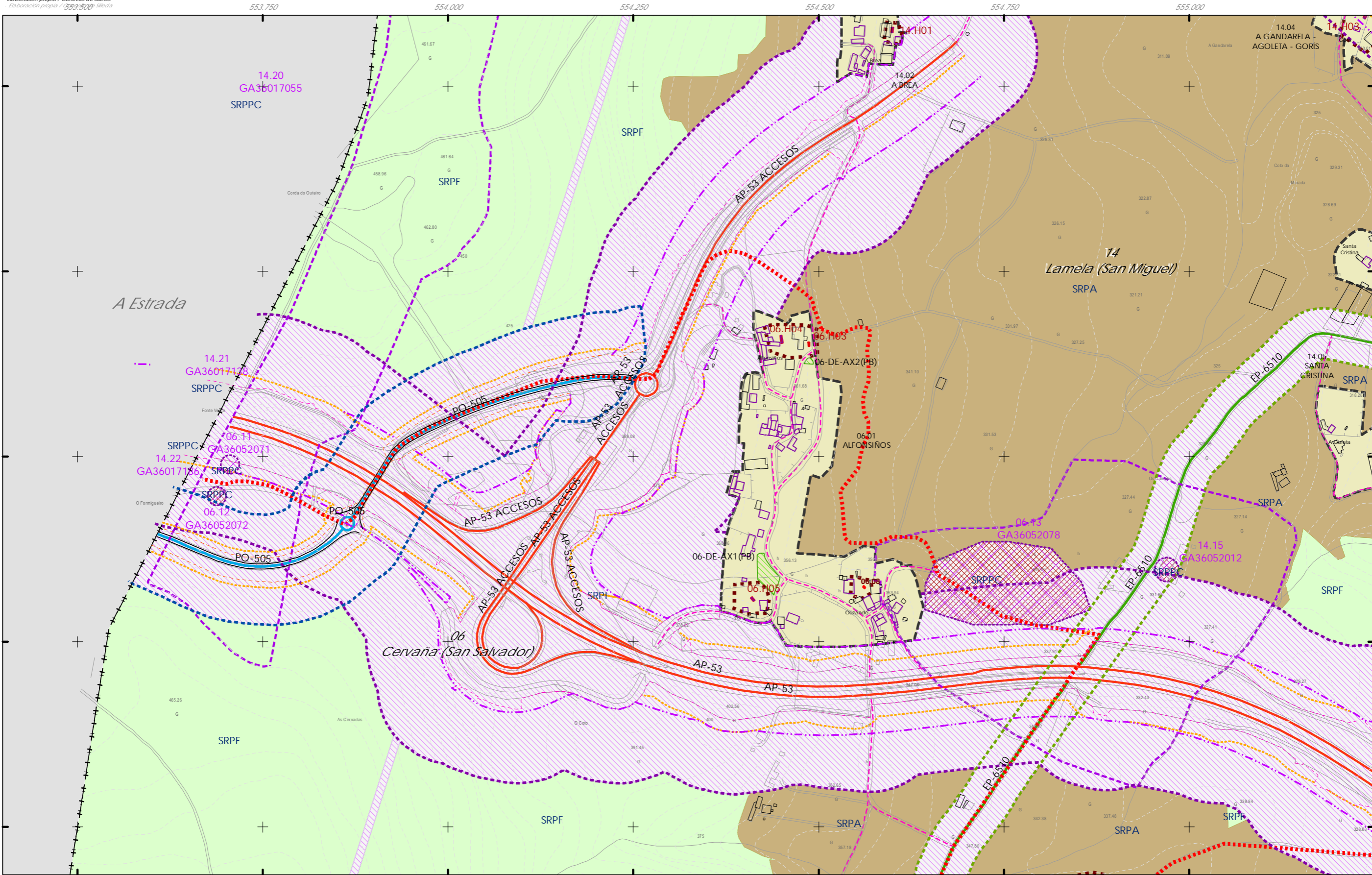
CONCELLO DE SILLEDA (PONTEVEDRA)
 AYUNTAMIENTO DE SILLEDA (PONTEVEDRA)
 PLAN XERAL DE ORDENACIÓN MUNICIPAL
 PLAN GENERAL DE ORDENACIÓN MUNICIPAL

V. PLANOS DE ORDENACIÓN
 V. PLANOS DE ORDENACIÓN
 V.01 ORDENACIÓN MUNICIPAL
 V.01 ORDENACIÓN MUNICIPAL

36052_PXOM_202303_AD
 Marzo 2023
 ETRS 89 29N
 EPSG: 25829

1:5.000

0 50 100 200 Metros



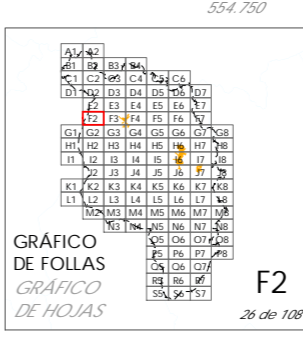
- CLASIFICACIÓN DO SOLO**
- ++++ Limite do termo Municipal
 - Limite parroquial
 - SOLO URBANO**
 - S.U. (Solo Urbano Residencial)
 - API-1 (Area Plan. Incorporado)
 - SOLO DE NÚCLEO RURAL**
 - Delimitación de núcleo rural
 - SOLO URBANIZABLE**
 - SUD (S. Urbz. Delimitado)
 - R - Residencial / I - Industrial

- SOLO RÚSTICO**
- SRPO (P. Ordinaria)
 - SRPA (P. Agropecuaria)
 - SRPI (P. Infraestruturas)
 - SRPAg (P. de Augas)
 - Zona de Fluxo Pref. DHGC
 - ZEC Zona Especial Conservación
 - SRPPC (P. Patrimonio Cultural)
 - SRPF (P. Forestal)
 - SRPP (P. Paisaxística)
 - SRPEN (P. de Espazos Naturais)

- ARQUITECTÓNICO E ETNOGRÁFICO**
- Ben de interese cultural
 - Ámbito protexido
 - Contorno de protección nº de catálogo
- ARQUEOLÓXICO**
- Área de prot. Integral
 - Contorno de protección código xacemento
- CAMIÑO DE SANTIAGO**
- Camiño de Santiago
 - Via da Prata
 - Camiño Real
 - Territorio histórico
 - Patrimonio natural (Arbores Senlleiras)

- SISTEMAS XERAIS E DOTAC. LOCAIS**
- DOT. ESP. LIBRES E ZONAS VERDES - EQUIPAMENTOS**
- Jn° Xardin
 - Prn° Parque
 - Cn° Comercial
 - CEn° Cemiterio
 - Dn° Deportivo
 - SAn° Sanit.-Asistenc.
 - Aln° Áreas recreativas
 - ELn° Espazos libres
 - En° Docente
 - PBn° Parque Bombeiros
 - Rn° Religioso
 - Sn° Social
 - SCn° Sociocultural
- SISTEMA VIARIO**
- Estatal
 - Deputación
 - Autonómico
 - Municipal
 - Liña limite de edificación
 - Liña de afectación EST
 - Liña de Dominio Público EST
 - Liña de Dominio Público AUT
 - Zona de servidume
 - Liña limite de edificación
 - Liña de afectación EST
 - Liña de afectación AUT
 - Liña de afectación DEP

- SISTEMA COMUNICACIONES**
- SF Sistema ferroviario (ADIF)
 - Liña Ferrocarril (ADIF)
 - Rede ferroviaria de alta velocidade
 - Dominio Público de Ferrocarris
 - Liña Limite de Edificación
 - Zona de Afección de FFCC
 - Aparcamentos (AP-E nº)
 - Estación Servizo Carburantes (ES-nº)
- INFRAESTRUTURAS DE SERVIZOS**
- EB Estación Bombeo
 - EDAR Est. Dep. Augas Resid.
 - IG Instalación Gas
 - PL Punto Limpio
 - PT Pl. Transferencia
 - VI Vertedoiro Inertes
 - VS Vertedoiro Selado



Concello de SILLEDA

ALFONSO BOTANA S.L.

36052_PXOM_202303_AD

Marzo 2023

ETRS 89 29N
 EPSG: 25829

1:5.000

0 50 100 200 Metros

CONCELLO DE SILLEDA (PONTEVEDRA)

AYUNTAMIENTO DE SILLEDA (PONTEVEDRA)

PLAN XERAL DE ORDENACIÓN MUNICIPAL

PLAN GENERAL DE ORDENACIÓN MUNICIPAL

Alfonso Botana S.L.

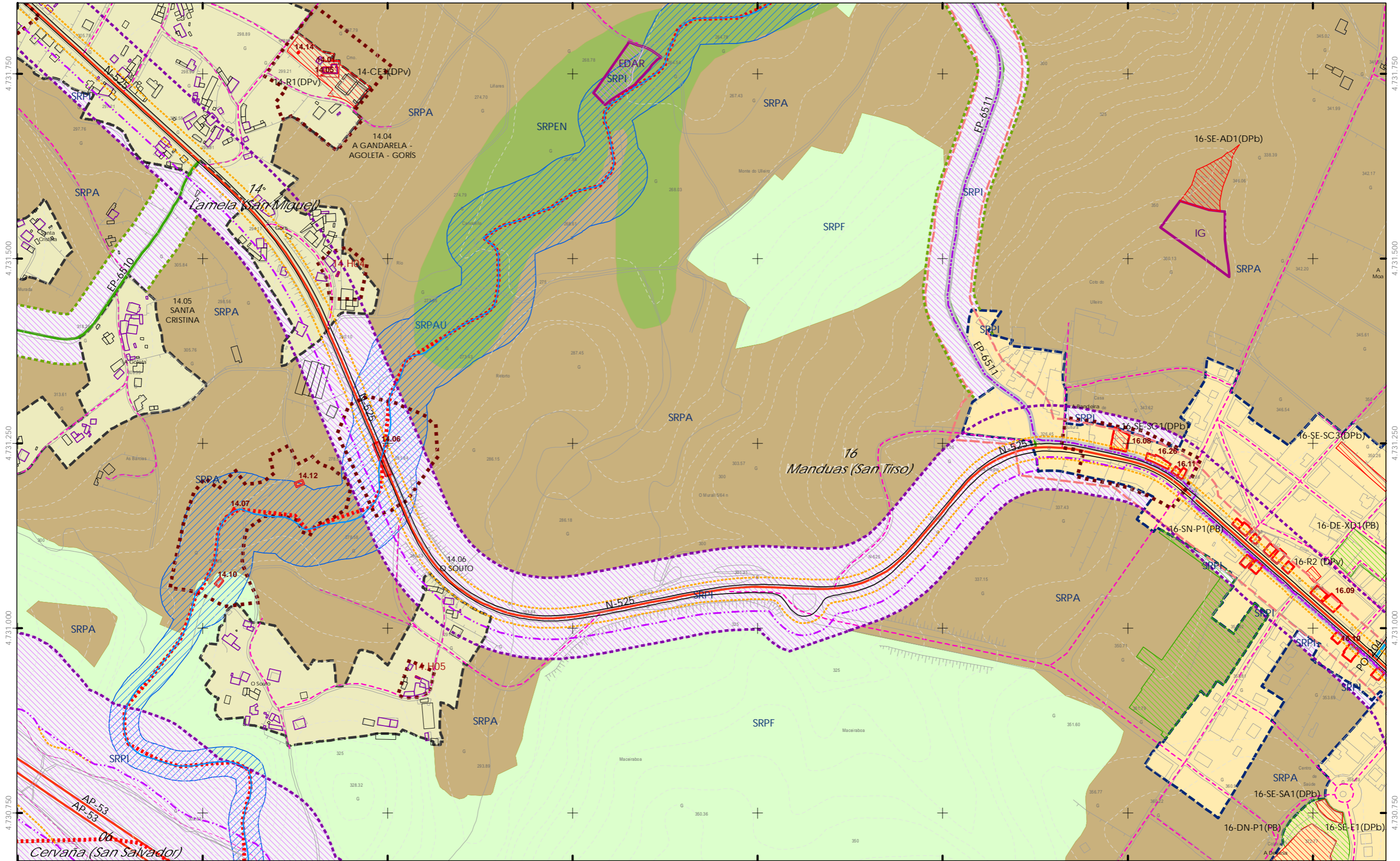
Aprobación Definitiva

V. PLANOS DE ORDENACIÓN

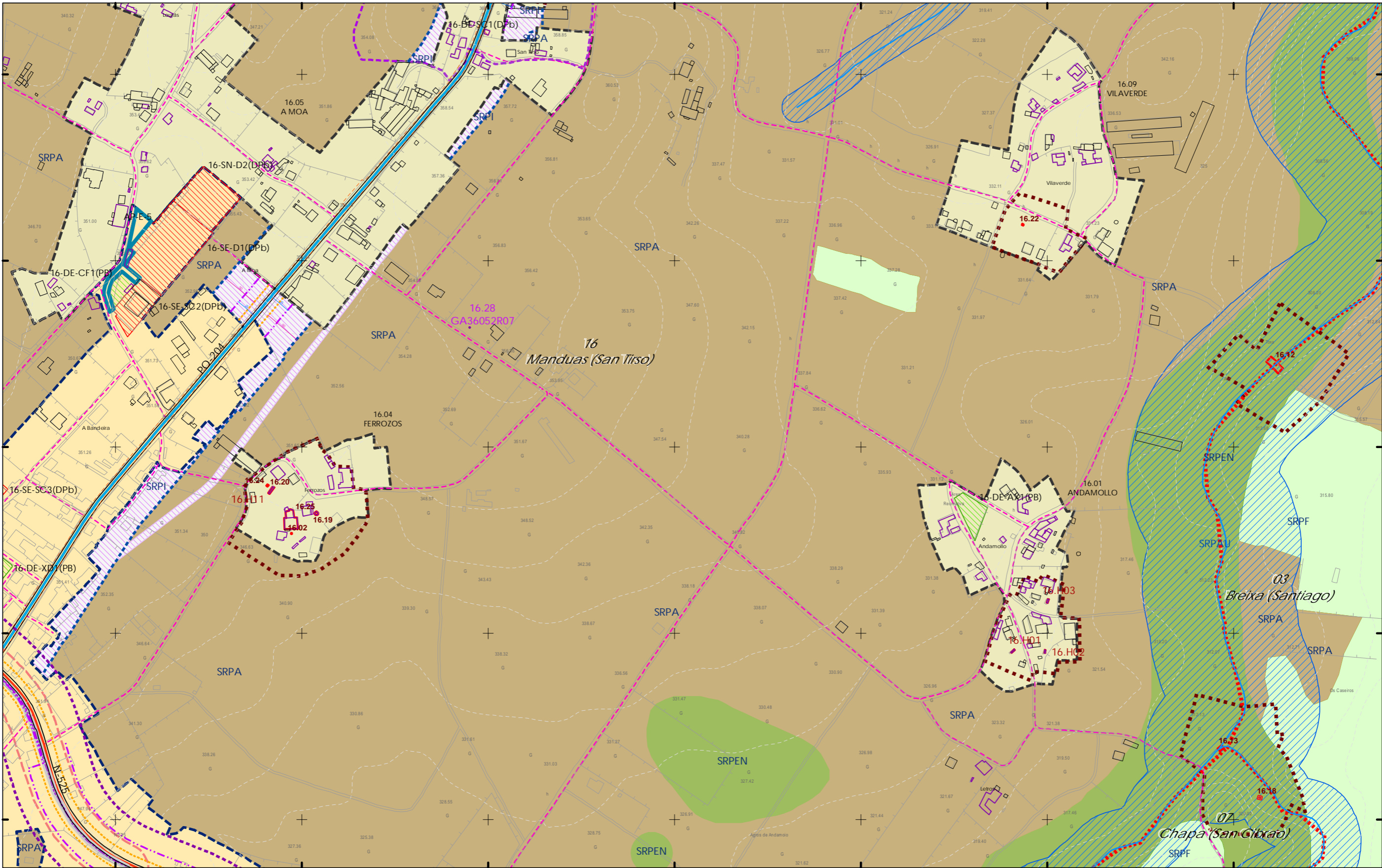
V. PLANOS DE ORDENACIÓN

V.01 ORDENACIÓN MUNICIPAL

V.01 ORDENACIÓN MUNICIPAL



<p>CLASIFICACIÓN DO SOLO</p> <ul style="list-style-type: none"> SOLO URBANO <ul style="list-style-type: none"> S.U. (Solo Urbano Residencial) API-1 (Area Plan. Incorporado) SOLO DE NÚCLEO RURAL <ul style="list-style-type: none"> Delimitación de núcleo rural SOLO URBANIZABLE <ul style="list-style-type: none"> SUD (S. Urbz. Delimitado) R - Residencial / I - Industrial 	<p>SOLO RÚSTICO</p> <ul style="list-style-type: none"> SRPO (P. Ordinaria) SRPA (P. Agropecuaria) SRPI (P. Infraestruturas) SRPAg (P. de Augas) Zona de Flujo Pref. DHGC ZEC Zona Especial Conservación 	<p>ARQUITECTÓNICO E ETNOGRÁFICO</p> <ul style="list-style-type: none"> Ben de interese cultural Ámbito protexido Contorno de protección nº de catálogo <p>ARQUEOLÓXICO</p> <ul style="list-style-type: none"> Área de prot. Integral Contorno de protección CAMIÑO DE SANTIAGO Camiño de Prata Camiño Real Territorio histórico Patrimonio natural (Arbores Senlleiras) 	<p>DOT. ESP. LIBRES E ZONAS VERDES - EQUIPAMENTOS código nº-SE (sist. existente)/SN (sist. novo) (Pv) - Tit. privada</p> <ul style="list-style-type: none"> Jn° Xardin Prn° Parque Cn° Comercial CEn° Cemiterio Dn° Deportivo SAn° Sanit.-Asistenc. Eln° Espazos libres AJn° Áreas recreativas EN° Espazos libres En° Docente PBN° Parque Bombeiros Rn° Religioso Sn° Social SCn° Sociocultural 	<p>SISTEMA VIARIO</p> <ul style="list-style-type: none"> Estatal Deputación Municipal Línea límite de edificación Línea de afectación EST Línea de Dominio Público EST Línea de Dominio Público AUT Zona de servidume Autonomico Línea de afectación AUT Línea de afectación DEP 	<p>SISTEMA COMUNICACIÓNS</p> <ul style="list-style-type: none"> SF Sistema ferroviario (ADIF) Línea Ferrocarril (ADIF) Rede ferroviaria de alta velocidade Dominio Público de Ferrocarris Línea Límite de Edificación Zona de Afección de FFCC Aparcamentos (AP-E nº) Estación Servizo Carburantes (ES-nº) 	<p>INFRAESTRUTURAS DE SERVIZOS</p> <ul style="list-style-type: none"> EB Estación Bombeo EDAR Est. Dep. Augas Resid. IG Instalación Gas PL Punto Limpo PT Pl. Transferencia VI Vertedoiro Inertes VS Vertedoiro Selado 	<p>GRÁFICO DE FOLLAS GRÁFICO DE HOJAS</p> <p>F3 27 de 108</p>	<p>Concello de SILLEDA</p> <p>ALFONSO BOTANA S.L. INGENIERO EN PLANIFICACIÓN URBANÍSTICA</p> <p>36052_PXOM_202303_AD Marzo 2023 ETRS 89 29N EPSG: 28829</p> <p>1:5.000</p>	<p>CONCELLO DE SILLEDA (PONTEVEDRA)</p> <p>AYUNTAMIENTO DE SILLEDA (PONTEVEDRA)</p> <p>PLAN XERAL DE ORDENACIÓN MUNICIPAL PLAN GENERAL DE ORDENACIÓN MUNICIPAL</p> <p>Alfonso Botana S.L. Aprobación Definitiva</p> <p>V. PLANOS DE ORDENACIÓN V. PLANOS DE ORDENACIÓN V.01 ORDENACIÓN MUNICIPAL V.01 ORDENACIÓN MUNICIPAL</p> <p>0 50 100 200 Metros</p>
---	--	---	---	---	---	---	---	--	---



CLASIFICACIÓN DO SOLO

- SOLO URBANO
 - S.U. (Solo Urbano Residencial)
 - API-1 (Area Plan. Incorporado)
- SOLO DE NÚCLEO RURAL
 - Delimitación de núcleo rural
- SOLO URBANIZABLE
 - SUD (S. Urbz. Delimitado)
 - R - Residencial / I - Industrial

SOLO RÚSTICO

- SRPO (P. Ordinaria)
- SRPA (P. Agropecuaria)
- SRPI (P. Infraestruturas)
- SRPAg (P. de Augas)
- Zona de Fluxo Pref. DHGC
- ZEC Zona Especial Conservación

ARQUITECTÓNICO E ETNOGRÁFICO

- Ben de interese cultural
- Ámbito protexido
- Contorno de protección nº de catálogo

ARQUEOLÓXICO

- GA36021000 código xacemento
- Camino de Santiago
- Vía da Prata
- Camino Real
- Territorio histórico
- Patrimonio natural (Arbores Senlleiras)

ARQUITECTÓNICO E ETNOGRÁFICO

- Ben de interese cultural
- Ámbito protexido
- Contorno de protección nº de catálogo

ARQUEOLÓXICO

- GA36021000 código xacemento
- Camino de Santiago
- Vía da Prata
- Camino Real
- Territorio histórico
- Patrimonio natural (Arbores Senlleiras)

DOT. ESP. LIBRES E ZONAS VERDES - EQUIPAMENTOS
 código nº-SE (sit. existente)/SN (sit. novo) (Pv) - Tit. privada

- Jn° Xardín
- Prn° Parque
- Cn° Comercial
- CEn° Cemiterio
- Dn° Deportivo
- SAn° Sanit.-Asistenc.
- Aljn° Áreas recreativas
- ELn° Espazos libres
- En° Docente
- PBn° Parque Bombeiros
- Rn° Religioso
- Sn° Social
- SCn° Sociocultural

SISTEMA VIARIO

- Estatal
- Deputación
- Autonómico
- Municipal
- Liña límite de edificación
- Liña de afectación EST
- Liña de Dominio Público EST
- Liña de Dominio Público AUT
- Zona de servidume
- Liña límite de edificación
- Liña de afectación EST
- Liña de afectación AUT
- Liña de afectación DEP

SISTEMAS XERAIS E DOTAC. LOCAIS

- Liña límite de edificación
- Liña de afectación EST
- Liña de afectación AUT
- Liña de afectación DEP

SISTEMA COMUNICACIÓNS

- SF Sistema ferroviario (ADIF)
- Liña Ferrocarril (ADIF)
- Rede ferroviaria de alta velocidade
- Dominio Público de Ferrocarris
- Liña Límite de Edificación
- Zona de Afección de FCC
- Aparcamentos (AP-E nº)
- Estación Servizo Carburantes (ES-nº)

INFRAESTRUTURAS DE SERVIZOS

- EB Estación Bombeo
- EDAR Est. Dep. Augas Resid.
- IG Instalación Gas
- PL Punto Limpo
- PT Pl. Transferencia
- VI Vertedoiro Inertes
- VS Vertedoiro Selado



Concello de SILLEDA

ALFONSO BOTANA

36052_PXOM_202303_AD

Marzo 2023

ETRS 89 29N

EPSG: 28829

1:5.000

0 50 100 200 Metros

CONCELLO DE SILLEDA (PONTEVEDRA)

AYUNTAMIENTO DE SILLEDA (PONTEVEDRA)

PLAN XERAL DE ORDENACIÓN MUNICIPAL

PLAN GENERAL DE ORDENACIÓN MUNICIPAL

Alfonso Botana S.L.

Aprobación Definitiva

V. PLANOS DE ORDENACIÓN

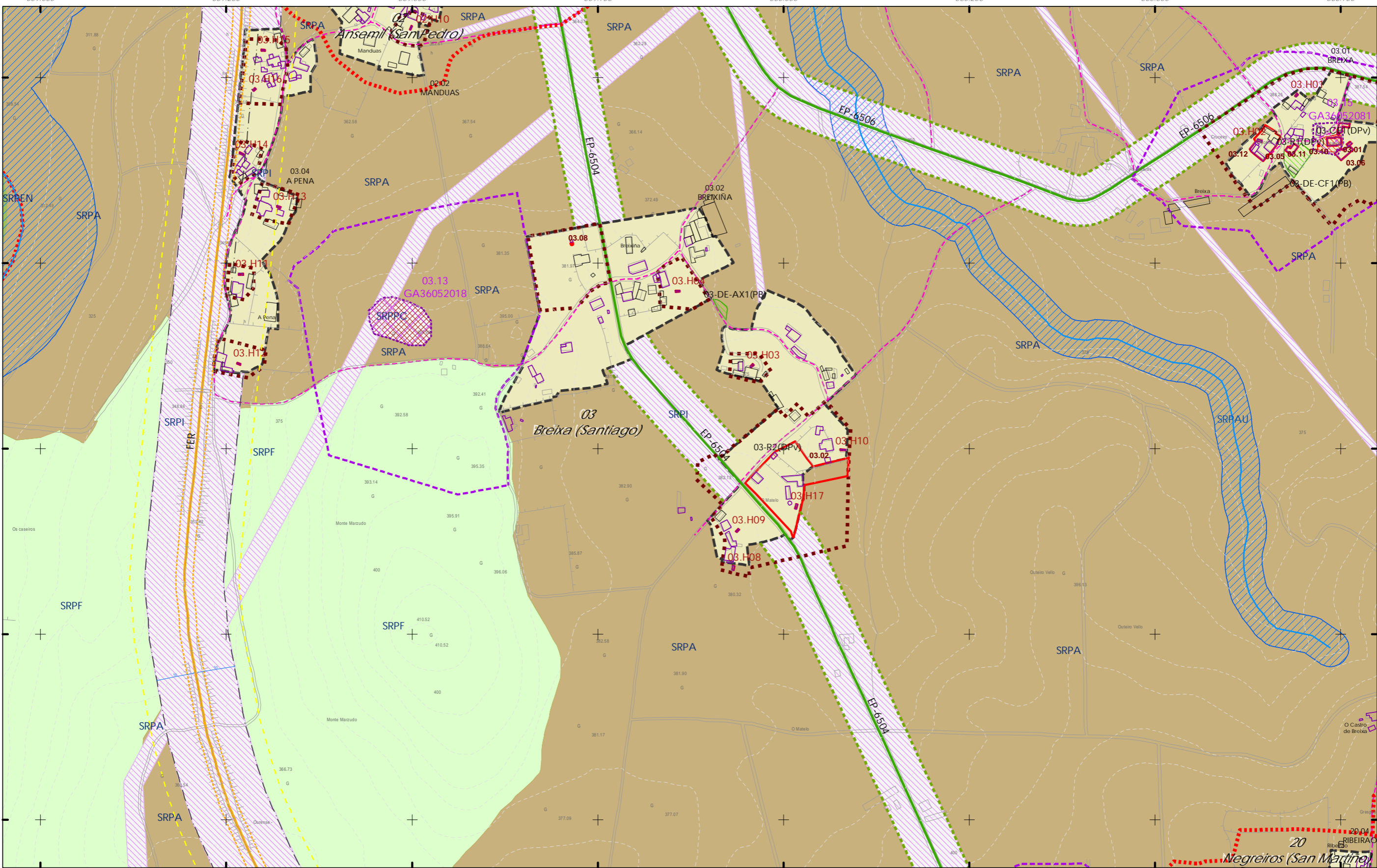
V. PLANOS DE ORDENACIÓN

V.01 ORDENACIÓN MUNICIPAL

V.01 ORDENACIÓN MUNICIPAL

F4

28 de 108



CLASIFICACIÓN DO SOLO

- SOLO RÚSTICO
 - SRPO (P. Ordinaria)
 - SRPA (P. Agropecuaria)
 - SRPI (P. Infraestruturas)
 - SRPAg (P. de Augas)
 - Zona de Fluxo Pref. DHGC
 - ZEC Zona Especial Conservación
- SOLO URBANO
 - S.U. (Solo Urbano Residencial)
 - API-1 (Area Plan. Incorporado)
- SOLO DE NÚCLEO RURAL
 - Delimitación de núcleo rural
- SOLO URBANIZABLE
 - SUD (S. Urbz. Delimitado)
 - R - Residencial / I - Industrial

ARQUITECTÓNICO E ETNOGRÁFICO

- Ben de interese cultural
- Ámbito protexido
- Contorno de protección nº de catálogo

ARQUEOLÓXICO

- Área de prot. Integral
- Contorno de protección nº de catálogo
- GA36021000 código xacemento

CAMIÑO DE SANTIAGO

- Camiño de Santiago
- Vía da Prata
- Camiño Real
- Territorio histórico
- Patrimonio natural (Arbores Senlleiras)

SISTEMAS XERAIS E DOTAC. LOCAIS

DOT. ESP. LIBRES E ZONAS VERDES - EQUIPAMENTOS

- Jn° Xardín
- Prn° Parque
- Cn° Comercial
- CEn° Cemiterio
- Dn° Deportivo
- SAn° Sanit.-Asistenc.
- Aln° Áreas recreativas
- ELn° Espazos libres
- En° Docente
- PBr° Parque Bombeiros
- Rn° Religioso
- Sn° Social
- SCn° Sociocultural

SISTEMA VIARIO

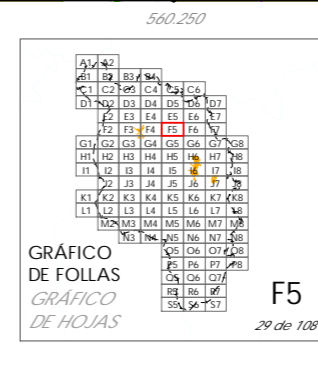
- Estatal
- Deputación
- Autonómico
- Municipal
- Liña límite de edificación
- Liña de afección EST
- Liña de Dominio Público EST
- Liña de Dominio Público AUT
- Zona de servidume

SISTEMA COMUNICACIÓN

- SF Sistema ferroviario (ADIF)
- Liña Ferrocarri (ADIF)
- Rede ferroviaria de alta velocidade
- Dominio Público de Ferrocarris
- Liña Límite de Edificación
- Zona de Afección de FFCC
- Aparcamentos (AP-E nº)
- Estación Servizo Carburantes (ES-nº)

INFRAESTRUTURAS DE SERVIZOS

- EB Estación Bombeo
- EDAR Est. Dep. Augas Resid.
- IG Instalación Gas
- PL Punto Limpo
- PT Pl. Transferencia
- VI Vertedoiro Inertes
- VS Vertedoiro Selado



Concello de SILLEDA

ALFONSO BOTANA S.L.

36052_PXOM_202303_AD

Marzo 2023

ETRS 89 29N

EPSG: 28829

1:5.000

0 50 100 200 Metros

CONCELLO DE SILLEDA (PONTEVEDRA)

AYUNTAMIENTO DE SILLEDA (PONTEVEDRA)

PLAN XERAL DE ORDENACIÓN MUNICIPAL

PLAN GENERAL DE ORDENACIÓN MUNICIPAL

Alfonso Botana S.L.

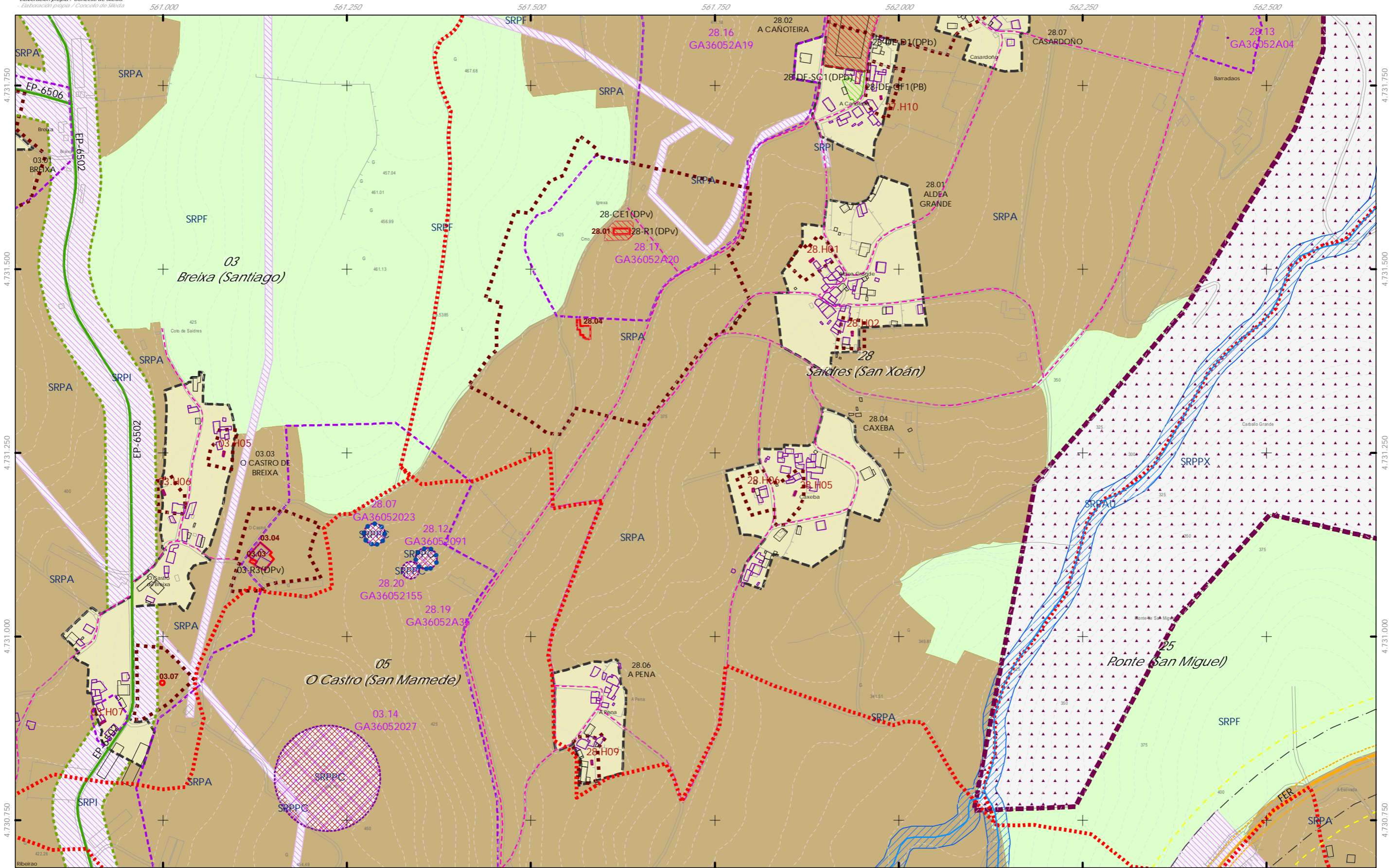
Aprobación Definitiva

V. PLANOS DE ORDENACIÓN

V. PLANOS DE ORDENACIÓN

V.01 ORDENACIÓN MUNICIPAL

V.01 ORDENACIÓN MUNICIPAL



CLASIFICACIÓN DO SOLO

- SOLO RÚSTICO
 - SRPO (P. Ordinaria)
 - SRPA (P. Agropecuaria)
 - SRPI (P. Infraestruturas)
 - SRPAg (P. de Augas)
 - Zona de Fluxo Pref.DHGC
 - ZEC Zona Especial Conservación
- SOLO URBANO
 - S.U. (Solo Urbano Residencial)
 - API-1 (Area Plan. Incorporado)
- SOLO DE NÚCLEO RURAL
 - Delimitación de núcleo rural
- SOLO URBANIZABLE
 - SUD (S. Urbz. Delimitado)
 - R - Residencial / I - Industrial

ARQUITECTÓNICO E ETNOGRÁFICO

- Ben de interese cultural
- Ámbito protexido
- Contorno de protección nº de catálogo

ARQUEOLÓXICO

- Área de prot. Integral
- Contorno de protección
- GA36021000 código xacemento

CAMIÑO DE SANTIAGO

- Camino de Santiago
- Vía da Prata
- Camino Real
- Patrimonio natural (Arbores Senlleiras)

SISTEMAS XERAIS E DOTAC. LOCAIS

DOT. ESP. LIBRES E ZONAS VERDES - EQUIPAMENTOS

- Jnº Xardín
- Prº Parque
- Cnº Comercial
- CEnº Cemiterio
- Dnº Deportivo
- SAnº Sanit.-Asistenc.
- Árnº Áreas recreativas
- ELnº Espazos libres
- Enº Docente
- PBnº Parque Bombeiros
- Rnº Religioso
- Snº Social
- SCnº Sociocultural

SISTEMA VIARIO

- Estatal
- Deputación
- Autonómico
- Municipal
- Liña límite de edificación
- Liña de afección EST
- Liña de Dominio Público EST
- Liña de Dominio Público AUT
- Zona de servidume

SISTEMA COMUNICACIÓNS

- SF Sistema ferroviario (ADIF)
- Liña Ferrocarril (ADIF)
- Rede ferroviaria de alta velocidade
- Dominio Público de Ferrocarris
- Liña Límite de Edificación
- Zona de Afección de FFCC
- Aparcamentos (AP-E nº)
- Estación Servizo Carburantes (ES-nº)

INFRAESTRUTURAS DE SERVIZOS

- EB Estación Bombeo
- EDAR Est. Dep. Augas Resid.
- IG Instalación Gas
- PL Punto Limpio
- PT Pl. Transferencia
- VI Vertedoiro Inertes
- VS Vertedoiro Selado

GRÁFICO DE FOLLAS

GRÁFICO DE HOJAS

F6

30 de 108

Concello de SILLEDA

CONCELLO DE SILLEDA (PONTEVEDRA)

PLAN XERAL DE ORDENACIÓN MUNICIPAL

PLAN GENERAL DE ORDENACIÓN MUNICIPAL

Alfonso Botana S.L.

Aprobación Definitiva

V. PLANOS DE ORDENACIÓN

V. PLANOS DE ORDENACIÓN

V.01 ORDENACIÓN MUNICIPAL

V.01 ORDENACIÓN MUNICIPAL

36052_PXOM_202303_AD


Marzo 2023

ETRS 89 29N

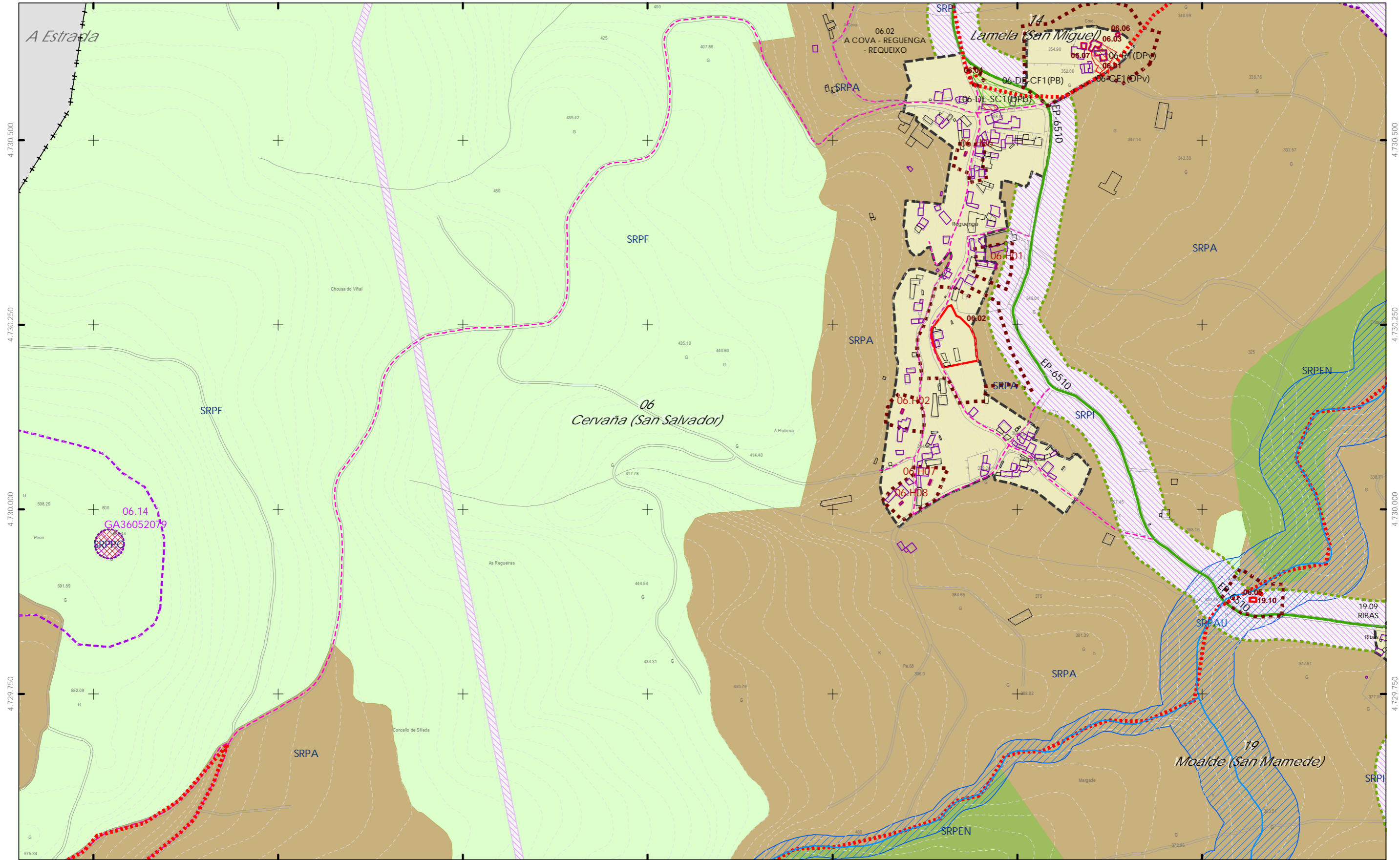
EPSG: 28829

1:5.000

0 50 100 200 Metros



<p>CLASIFICACIÓN DO SOLO</p> <ul style="list-style-type: none"> ++++ Limite do termo Municipal ----- Limite parroquial SOLO URBANO <ul style="list-style-type: none"> S.U. (Solo Urbano Residencial) API-1 (Area Plan. Incorporado) SOLO DE NÚCLEO RURAL <ul style="list-style-type: none"> Delimitación de núcleo rural SOLO URBANIZABLE <ul style="list-style-type: none"> SUD (S. Urbz. Delimitado) R - Residencial / I - Industrial 	<p>SOLO RÚSTICO</p> <ul style="list-style-type: none"> SRPO (P. Ordinaria) SRPA (P. Agropecuaria) SRPI (P. Infraestruturas) SRPAg (P. de Augas) Zona de Fluxo Pref.DHG C) ZEC Zona Especial Conservación SRPPC (P. Patrimonio Cultural) SRPF (P. Forestal) SRPP (P. Paisaxística) SRPEN (P. de Espazos Naturais) 	<p>ARQUITECTÓNICO E ETNOGRÁFICO</p> <ul style="list-style-type: none"> Ben de interese cultural Ámbito protexido Contorno de protección nº de catálogo <p>ARQUEOLÓXICO</p> <ul style="list-style-type: none"> Area de prot. Integral Contorno de protección código xacemento <p>PATRIMONIO CULTURAL</p> <ul style="list-style-type: none"> CAMIÑO DE SANTIAGO Camino de Santiago Vía da Prata Camino Real Ben de interese histórico Patrimonio natural (Arbores Senlleira) 	<p>DOT. ESP. LIBRES E ZONAS VERDES - EQUIPAMENTOS</p> <p>codigo nº-SE (sist. existente)/SN (sist. novo) (Pv) - lit. privada</p> <ul style="list-style-type: none"> Jnº Xardín Pnº Parque Cnº Comercial CEnº Cemiterio Dnº Deportivo SA nº Sanit.-Asistenc. Enº Docente ELnº Espazos libres PBnº Parque Bombeiros Rnº Religioso Snº Social SCnº Sociocultural <p>SISTEMA VIARIO</p> <ul style="list-style-type: none"> Estatal Deputación Autonómico Municipal Liña límite de edificación Liña de afección EST Liña de Dominio Público EST Liña de Dominio Público AUT Liña de afección AUT Liña de afección DEP Zona de servidume <p>SISTEMAS XERAIS E DOTAC. LOCAIS</p>	<p>SISTEMA COMUNICACIÓNS</p> <ul style="list-style-type: none"> SF Sistema ferroviario (ADIF) Liña Ferrocarri (ADIF) Rede ferroviaria de alta velocidade Dominio Público de Ferrocarris Liña Limite de Edificación Zona de Afección de FFCC Aparcamentos (AP-E nº) Estación Servizo Carburantes (ES-nº) <p>INFRAESTRUTURAS DE SERVIZOS</p> <ul style="list-style-type: none"> EB Estación Bombeo EDAR Est. Dep. Augas Resid. IG Instalación Gas PL Punto Limpio PT Pl. Transferencia VI Vertedouro Inertes VS Vertedouro Sólido 	<p>GRÁFICO DE FOLLAS</p> <p>GRÁFICO DE HOJAS</p> <p>G1</p> <p>32 de 108</p>	<p>Concello de SILLEDA</p> <p>ALFONSO BOTANA S.L.</p> <p>36052_PXOM_202303_AD</p> <p>Marzo 2023</p> <p>ETRS 89 29N</p> <p>EPSG: 25829</p>	<p>CONCELLO DE SILLEDA (PONTEVEDRA)</p> <p>AYUNTAMIENTO DE SILLEDA (PONTEVEDRA)</p> <p>PLAN XERAL DE ORDENACIÓN MUNICIPAL</p> <p>PLAN GENERAL DE ORDENACIÓN MUNICIPAL</p> <p>Alfonso Botana S.L.</p> <p>Aprobación Definitiva</p> <p>V. PLANOS DE ORDENACIÓN</p> <p>V. PLANOS DE ORDENACIÓN</p> <p>V.01 ORDENACIÓN MUNICIPAL</p> <p>V.01 ORDENACIÓN MUNICIPAL</p> <p>1:5.000</p> <p>0 50 100 200 Metros</p>
--	---	--	--	--	--	--	--



553.500

553.750

554.000

554.250

554.500

554.750

555.000

- CLASIFICACIÓN DO SOLO**
- ++ Limite do termo Municipal
 - Limite parroquial
 - SOLO URBANO**
 - S.U. (Solo Urbano Residencial)
 - API-1 (Area Plan. Incorporado)
 - SOLO DE NÚCLEO RURAL**
 - Delimitación de núcleo rural
 - SOLO URBANIZABLE**
 - SUD (S. Urbz. Delimitado)
 - R - Residencial / I - Industrial

- SOLO RÚSTICO**
- SRPO (P. Ordinaria)
 - SRPA (P. Agropecuaria)
 - SRPI (P. Infraestruturas)
 - SRPAg (P. de Augas)
 - Zona de Fluxo Pref. DHGC
 - ZEC Zona Especial Conservación
 - SRPPC (P. Patrimonio Cultural)
 - SRPF (P. Forestal)
 - SRPP (P. Paisaxística)
 - SRPEN (P. de Espazos Naturais)

- ARQUITECTÓNICO E ETNOGRÁFICO**
- Ben de interese cultural
 - Ámbito protexido
 - Contorno de protección nº de catálogo
- ARQUEOLÓXICO**
- Área de prot. Integral
 - Contorno de protección código xacemento
- CAMIÑO DE SANTIAGO**
- Camino de Santiago
 - Vía da Prata
 - Camino Real
 - Territorio histórico
 - Patrimonio natural (Arbores Senlleiras)

- SISTEMA VIARIO**
- Estatal
 - Deputación
 - Autonómico
 - Municipal
 - Liña límite de edificación
 - Liña de afección EST
 - Liña de Dominio Público EST
 - Liña de Dominio Público AUT
 - Zona de servidume
- SISTEMAS XERAIS E DOTAC. LOCAIS**
- DOT. ESP. LIBRES E ZONAS VERDES - EQUIPAMENTOS
 - Jnº Xardin
 - Prº Parque
 - Cnº Comercial
 - CEnº Cemiterio
 - Dnº Deportivo
 - SAnº Sanit.-Asistenc.
 - Alnº Áreas recreativas
 - Elnº Espazos libres
 - Enº Docente
 - PBrº Parque Bombeiros
 - Rnº Religioso
 - Snº Social
 - SCnº Sociocultural

- SISTEMA COMUNICACIÓN**
- SF Sistema ferroviario (ADIF)
 - Liña Ferrocarril (ADIF)
 - Rede ferroviaria de alta velocidade
 - Dominio Público de Ferrocarris
 - Liña Limite de Edificación
 - Zona de Afección de FFCC
 - Aparcamentos (AP-E nº)
 - Estación Servizo Carburantes (ES-nº)
- INFRAESTRUTURAS DE SERVIZOS**
- EB Estación Bombeo
 - EDAR Est. Dep. Augas Resid.
 - IG Instalación Gas
 - PL Punto Limpo
 - PT Pl. Transferencia
 - VI Vertedoiro Inertes
 - VS Vertedoiro Selado



Concello de SILLED A

CONCELLO DE SILLED A (PONTEVEDRA)

AYUNTAMIENTO DE SILLED A (PONTEVEDRA)

PLAN XERAL DE ORDENACIÓN MUNICIPAL

PLAN GENERAL DE ORDENACIÓN MUNICIPAL

Alfonso Botana S.L.

Aprobación Definitiva

V. PLANOS DE ORDENACIÓN

V. PLANOS DE ORDENACIÓN

V.01 ORDENACIÓN MUNICIPAL

V.01 ORDENACIÓN MUNICIPAL

36052_PXOM_202303_AD

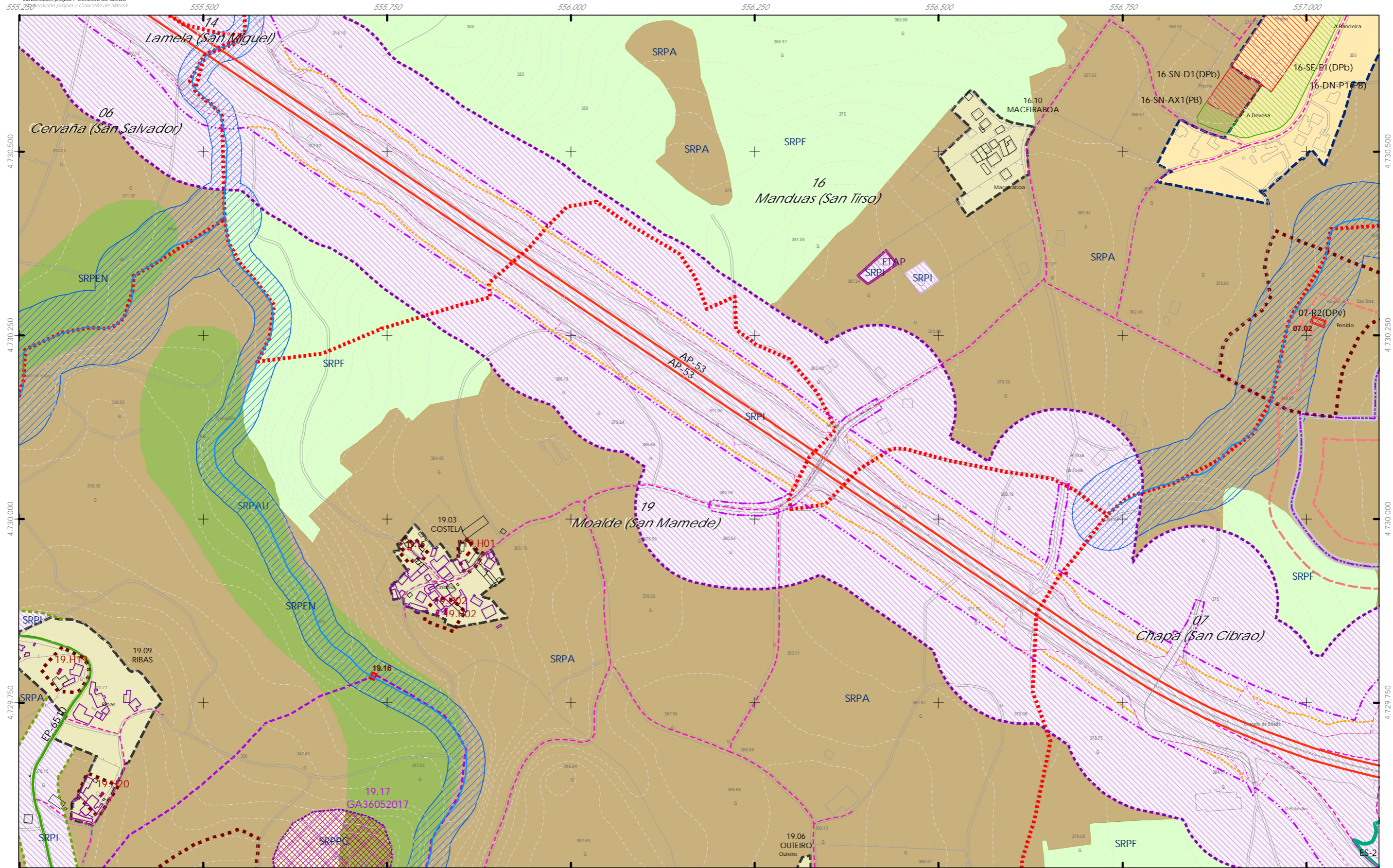
Marzo 2023

ETRS 89 29N

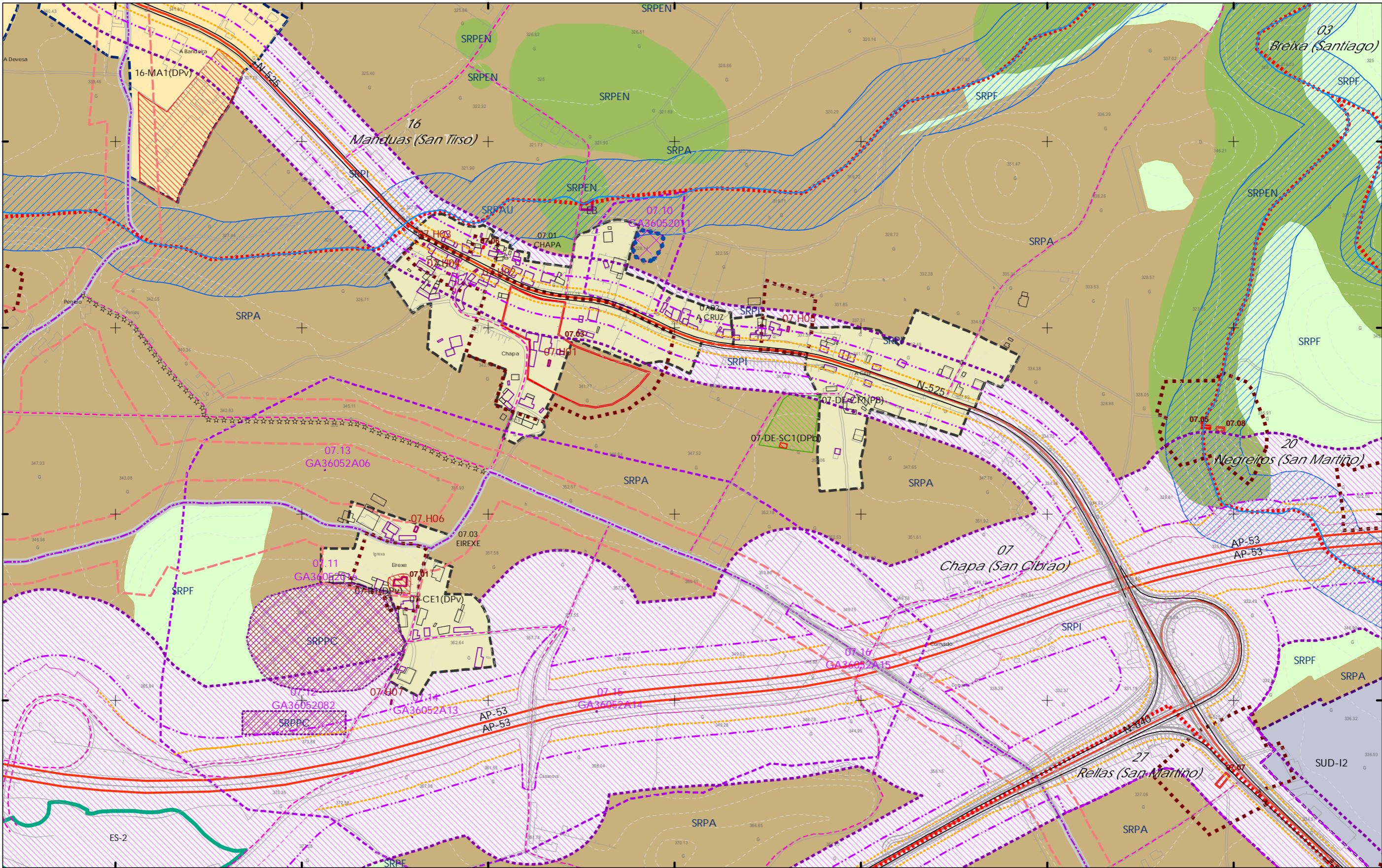
EPSG: 28829

1:5.000

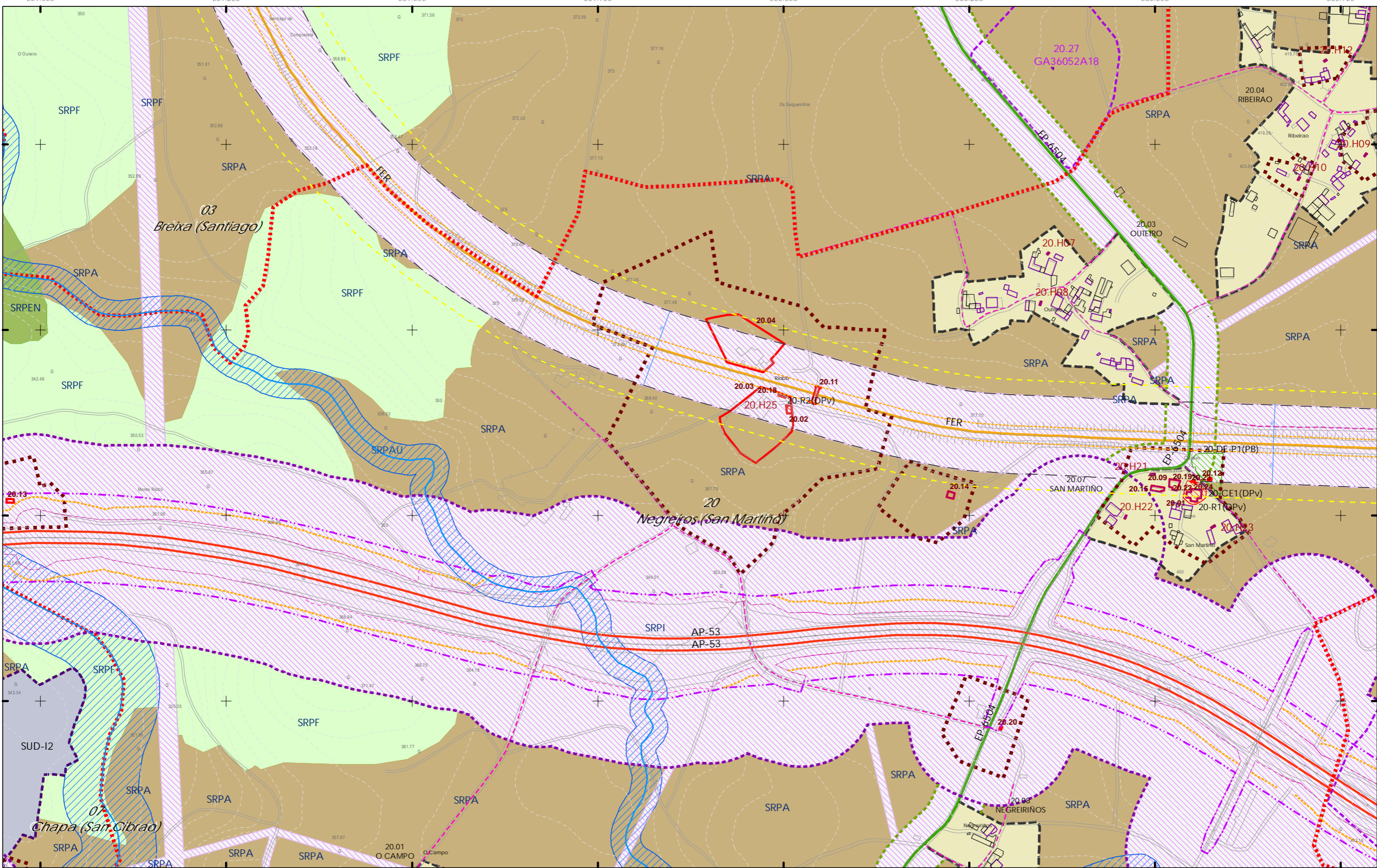
0 50 100 200 Metros



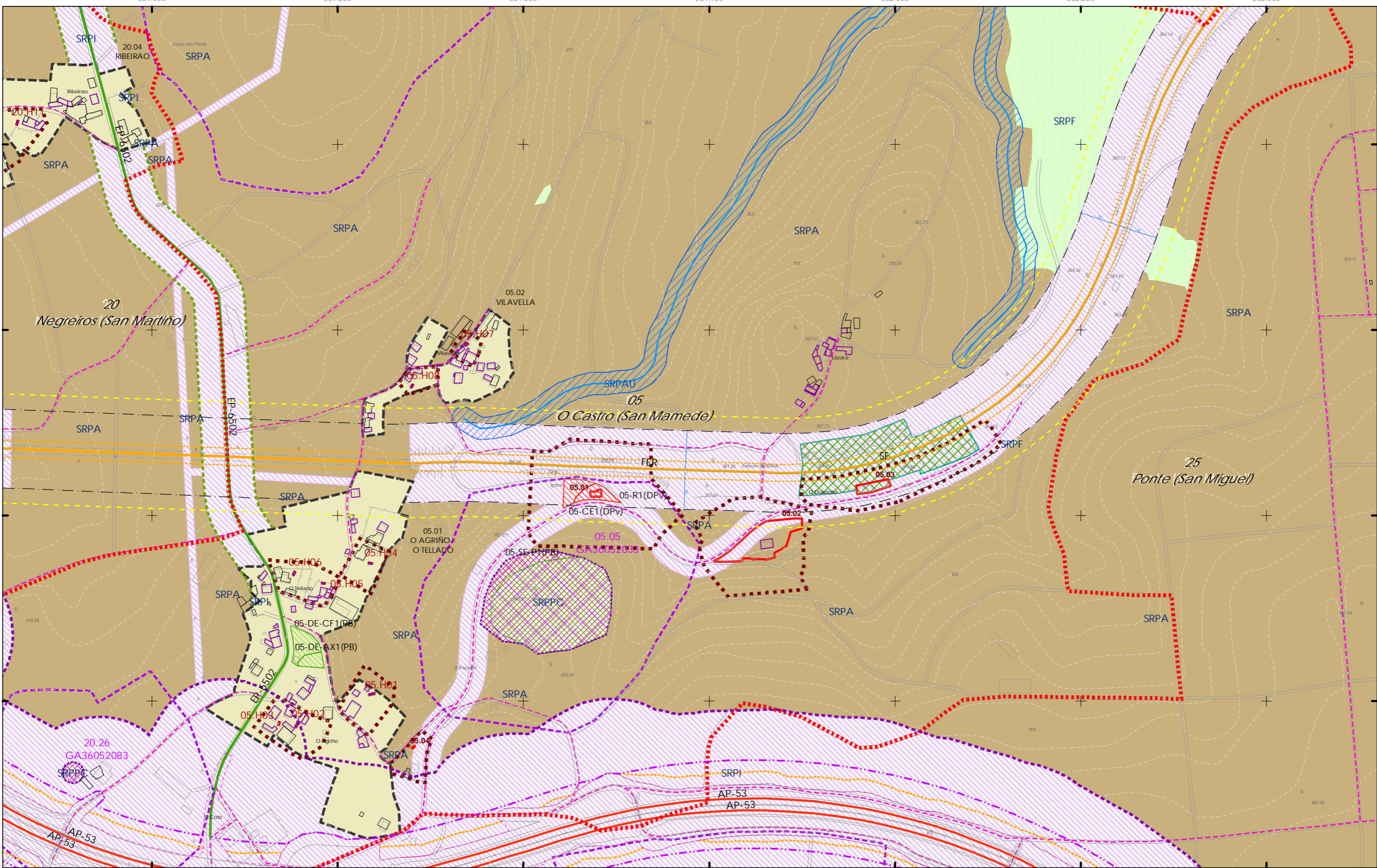
<p>CLASIFICACIÓN DO SOLO</p> <ul style="list-style-type: none"> SOLO URBANO <ul style="list-style-type: none"> S.U. (Solo Urbano Residencial) API-1 (Area Plan. Incorporado) SOLO DE NÚCLEO RURAL <ul style="list-style-type: none"> Delimitación de núcleo rural SOLO URBANIZABLE <ul style="list-style-type: none"> SUD (S. Urbz. Delimitado) R - Residencial / I - Industrial 	<p>SOLO RÚSTICO</p> <ul style="list-style-type: none"> SRPO (P. Ordinaria) SRPA (P. Agropecuaria) SRPI (P. Infraestruturas) SRPAg (P. de Augas) Zona de Fluxo Pref. DHGC ZEC Zona Especial Conservación 	<p>ARQUITECTÓNICO E ETNOGRÁFICO</p> <ul style="list-style-type: none"> Ben de interese cultural Ámbito protexido Contorno de protección nº de catálogo <p>ARQUEOLÓXICO</p> <ul style="list-style-type: none"> Área de prot. Integral Contorno de protección GA36021000 código xacemento <p>CAMIÑO DE SANTIAGO</p> <ul style="list-style-type: none"> Camiño de Santiago Vía da Prata Camiño Real Territorio histórico Patrimonio natural (Arbores Senlleiras) 	<p>DOT. ESP. LIBRES E ZONAS VERDES - EQUIPAMENTOS</p> <p>codigo nº-SE (sit. existente)/SN (sit. novo) (Pv) - Tit. privada</p> <ul style="list-style-type: none"> Jn° Xardin Prn° Parque Cn° Comercial CEn° Cemiterio Dn° Deportivo SAn° Sanit.-Asistenc. <p>SISTEMA VIARIO</p> <ul style="list-style-type: none"> Estatal Deputación Autonómico Municipal Liña limite de edificación Liña de afectación EST Liña de Dominio Público EST Liña de Dominio Público AUT Zona de servidume <p>SISTEMAS XERAIS E DOTAC. LOCAIS</p>	<p>SISTEMA COMUNICACIÓNS</p> <ul style="list-style-type: none"> SF Sistema ferroviario (ADIF) Liña Ferrocarril (ADIF) Rede ferroviaria de alta velocidade Dominio Público de Ferrocarris Liña Limite de Edificación Zona de Afección de FFCC Aparcamentos (AP-E nº) Estación Servizo Carburantes (ES-nº) <p>INFRAESTRUTURAS DE SERVIZOS</p> <ul style="list-style-type: none"> EB Estación Bombeo EDAR Est. Dep. Augas Resid. IG Instalación Gas PL Punto Limpio PT Pl. Transferencia VI Vertedoiro Inertes VS Vertedoiro Selado 	<p>GRÁFICO DE FOLLAS</p> <p>GRÁFICO DE HOJAS</p> <p>G3</p> <p>34 de 108</p>	<p>Concello de SILLEDA</p> <p>ALFONSO BOTANA</p> <p>36052_PXOM_202303_AD</p> <p>Marzo 2023</p> <p>1:5.000</p>	<p>CONCELLO DE SILLEDA (PONTEVEDRA)</p> <p>PLAN XERAL DE ORDENACIÓN MUNICIPAL</p> <p>PLAN GENERAL DE ORDENACIÓN MUNICIPAL</p> <p>Alfonso Botana S.L.</p> <p>Aprobación Definitiva</p> <p>V. PLANOS DE ORDENACIÓN</p> <p>V. PLANOS DE ORDENACIÓN</p> <p>V.01 ORDENACIÓN MUNICIPAL</p> <p>V.01 ORDENACIÓN MUNICIPAL</p> <p>0 50 100 200 Metros</p>
--	--	---	--	---	--	---	--



<p>CLASIFICACIÓN DO SOLO</p> <ul style="list-style-type: none"> ++ Limite do termo Municipal --- Limite parroquial SOLO URBANO <ul style="list-style-type: none"> S.U. (Solo Urbano Residencial) API-1 (Area Plan. Incorporado) SOLO DE NÚCLEO RURAL <ul style="list-style-type: none"> Delimitación de núcleo rural SOLO URBANIZABLE <ul style="list-style-type: none"> SUD (S. Urbz. Delimitado) R - Residencial / I - Industrial 	<p>SOLO RÚSTICO</p> <ul style="list-style-type: none"> SRPO (P. Ordinaria) SRPA (P. Agropecuaria) SRPI (P. Infraestruturas) SRPAg (P. de Augas) Zona de Fluxo Pref. DHGC ZEC Zona Especial Conservación SRPPC (P. Patrimonio Cultural) SRPF (P. Forestal) SRPP (P. Paisaxística) SRPEN (P. de Espazos Naturais) 	<p>PATRIMONIO CULTURAL</p> <ul style="list-style-type: none"> ARQUITECTÓNICO E ETNOGRÁFICO <ul style="list-style-type: none"> Ben de interese cultural Ámbito protexido Contorno de protección nº de catálogo ARQUEOLÓXICO <ul style="list-style-type: none"> Área de prot. Integral Contorno de protección código xacemento CAMIÑO DE SANTIAGO <ul style="list-style-type: none"> Camiño de Santiago Vía da Prata Camiño Real Territorio histórico Patrimonio natural (Arbores Senlleiras) 	<p>DOT. ESP. LIBRES E ZONAS VERDES - EQUIPAMENTOS código nº-SE (sst. existente)/SN (sst. novo) (Pv) - Tit. privada</p> <ul style="list-style-type: none"> Jn° Xardín Pr° Parque Cn° Comercial CEn° Cemiterio Dn° Deportivo SAn° Sanit.-Asistenc. Aln° Áreas recreativas ELn° Espazos libres En° Docente PBn° Parque Bombeiros Rn° Religioso Sn° Social Scn° Sociocultural <p>SISTEMA VIARIO</p> <ul style="list-style-type: none"> Estatal Deputación Autonómico Municipal Liña limite de edificación Liña de afección EST Liña de Dominio Público EST Liña de Dominio Público AUT Zona de servidume <p>SISTEMAS XERAIS E DOTAC. LOCAIS</p> <ul style="list-style-type: none"> Calzada Liña limite de edificación Liña de afección EST Liña de afección AUT Liña de afección DEP 	<p>SISTEMA COMUNICACIÓNS</p> <ul style="list-style-type: none"> SF Sistema ferroviario (ADIF) Liña Ferrocarril (ADIF) Rede ferroviaria de alta velocidade Dominio Público de Ferrocarris Liña Limite de Edificación Zona de Afección de FFCC Aparcamentos (AP-E nº) Estación Servizo Carburantes (ES-nº) <p>INFRAESTRUTURAS DE SERVIZOS</p> <ul style="list-style-type: none"> EB Estación Bombeo EDAR Est. Dep. Augas Resid. IG Instalación Gas PL Punto Limpio PT Pl. Transferencia VI Vertedoiro Inertes VS Vertedoiro Selado 	<p>GRÁFICO DE FOLLAS GRÁFICO DE HOJAS</p> <p>G4 35 de 108</p>	<p>Concello de SILLEDA</p> <p>ALFONSO BOTANA S.L. INGENIERO EN PLANIFICACIÓN URBANÍSTICA</p> <p>36052_PXOM_202303_AD Marzo 2023 ETRS 89 29N EPSG: 28829</p> <p>CONCELLO DE SILLEDA (PONTEVEDRA) AYUNTAMIENTO DE SILLEDA (PONTEVEDRA)</p> <p>PLAN XERAL DE ORDENACIÓN MUNICIPAL PLAN GENERAL DE ORDENACIÓN MUNICIPAL</p> <p>Alfonso Botana S.L. Aprobación Definitiva</p> <p>V. PLANOS DE ORDENACIÓN V. PLANOS DE ORDENACIÓN V.01 ORDENACIÓN MUNICIPAL V.01 ORDENACIÓN MUNICIPAL</p> <p>0 50 100 200 Metros</p>
--	--	--	---	---	--	--



<p>CLASIFICACIÓN DO SOLO</p> <ul style="list-style-type: none"> ++ Limite do termo Municipal --- Limite parroquial SOLO URBANO <ul style="list-style-type: none"> S.U. (Solo Urbano Residencial) API-1 (Area Plan. Incorporado) SOLO DE NÚCLEO RURAL <ul style="list-style-type: none"> Delimitación de núcleo rural SOLO URBANIZABLE <ul style="list-style-type: none"> SUD (S. Urbz. Delimitado) R - Residencial / I - Industrial 	<p>SOLO RÚSTICO</p> <ul style="list-style-type: none"> SRPO (P. Ordinaria) SRPA (P. Agropecuaria) SRPI (P. Infraestruturas) SRPAg (P. de Augas) Zona de Fluxo Pref. DHGC ZEC Zona Especial Conservación 	<p>ARQUITECTÓNICO E ETNOGRÁFICO</p> <ul style="list-style-type: none"> Ben de interese cultural Ámbito protexido Contorno de protección nº de catálogo <p>ARQUEOLÓXICO</p> <ul style="list-style-type: none"> Área de prot. Integral Contorno de protección código xacemento <p>CAMIÑO DE SANTIAGO</p> <ul style="list-style-type: none"> Camiño de Santiago Vía da Prata Camiño Real Territorio histórico Patrimonio natural (Arbores Senlleiras) 	<p>DOT. ESP. LIBRES E ZONAS VERDES - EQUIPAMENTOS código nº-SE (sit. existente)/SN (sit. novo) (Pv) - Tit. privada</p> <ul style="list-style-type: none"> Jnº Xardín Prº Parque Cnº Comercial CEnº Cemiterio Dnº Deportivo SAnº Sanit.-Asistenc. <p>SISTEMA VIARIO</p> <ul style="list-style-type: none"> Estatal Deputación Autonómico Municipal Liña limite de edificación Liña de afección EST Liña de Dominio Público EST Liña de Dominio Público AUT Zona de servidume <p>SISTEMAS XERAIS E DOTAC. LOCAIS</p> <ul style="list-style-type: none"> Liña limite de edificación Liña de afección EST Liña de afección AUT Liña de afección DEP 	<p>SISTEMA COMUNICACIÓN</p> <ul style="list-style-type: none"> SF Sistema ferroviario (ADIF) Liña Ferrocarril (ADIF) Rede ferroviaria de alta velocidade Dominio Público de Ferrocarris Liña Limite de Edificación Zona de Afección de FFCC Aparcamentos (AP-E nº) Estación Servizo Carburantes (ES-nº) <p>INFRAESTRUTURAS DE SERVIZOS</p> <ul style="list-style-type: none"> EB Estación Bombeo EDAR Est. Dep. Augas Resid. IG Instalación Gas PL Punto Limpio PT Pl. Transferencia VI Vertedoiro Inertes VS Vertedoiro Selado 	<p>GRÁFICO DE FOLLAS GRÁFICO DE HOJAS</p> <p>G5 36 de 108</p>	<p>Concello de SILLEDA</p> <p>ALFONSO BOTANA S.L. INGENIERO EN PLANIFICACIÓN URBANÍSTICA</p> <p>36052_PXOM_202303_AD Marzo 2023 ETRS 89 29N EPSG: 28829</p> <p>1:5.000</p>	<p>CONCELLO DE SILLEDA (PONTEVEDRA) AYUNTAMIENTO DE SILLEDA (PONTEVEDRA)</p> <p>PLAN XERAL DE ORDENACIÓN MUNICIPAL PLAN GENERAL DE ORDENACIÓN MUNICIPAL</p> <p>Afonso Botana S.L. Aprobación Definitiva</p> <p>V. PLANOS DE ORDENACIÓN V. PLANOS DE ORDENACIÓN V.01 ORDENACIÓN MUNICIPAL V.01 ORDENACIÓN MUNICIPAL</p> <p>0 50 100 200 Metros</p>
--	--	---	--	--	--	--	---



CLASIFICACIÓN DO SOLO

- ++ Limite do termo Municipal
- Limite parroquial
- SOLO URBANO**
 - S.U. (Solo Urbano Residencial)
 - API-1 (Area Plan. Incorporado)
- SOLO DE NÚCLEO RURAL**
 - Delimitación de núcleo rural
- SOLO URBANIZABLE**
 - SUD (S. Urbz. Delimitado)
 - R - Residencial / I - Industrial

SOLO RÚSTICO

- SRPO (P. Ordinaria)
- SRPA (P. Agropecuaria)
- SRPI (P. Infraestruturas)
- SRPAg (P. de Augas)
- Zona de Fluxo Pref. DHGC
- ZEC Zona Especial Conservación
- SRPPC (P. Patrimonio Cultural)
- SRPF (P. Forestal)
- SRPP (P. Paisaxística)
- SRPEN (P. de Espazos Naturais)

ARQUITECTÓNICO E ETNOGRÁFICO

- Ben de interese cultural
- Ámbito protexido
- Contorno de protección nº de catálogo

ARQUEOLÓXICO

- GA36021000 código xacemento
- CAMIÑO DE SANTIAGO
 - Camino de Santiago
 - Via da Prata
 - Camino Real
- Territorio histórico
- Patrimonio natural (Arbores Senlleiras)

DOT. ESP. LIBRES E ZONAS VERDES - EQUIPAMENTOS

codigo nº-SE (sit. existente)/SN (sit. novo) (Pv) - Tit. privada

- Jnº Xardin
- Prnº Parque
- Cnº Comercial
- CEnº Cemiterio
- Dnº Deportivo
- SAnº Sanit.-Asistenc.
- AJnº Áreas recreativas
- ELnº Espazos libres
- Enº Docente
- PBrnº Parque Bombeiros
- Rnº Religioso
- Snº Social
- SCnº Sociocultural

SISTEMA VIARIO

- Estatal
- Deputación
- Autonómico
- Municipal
- Liña limite de edificación
- Liña de afectación EST
- Liña de Dominio Público EST
- Liña de Dominio Público AUT
- Zona de servidume

SISTEMAS XERAIS E DOTAC. LOCAIS

- Liña limite de edificación
- Liña de afectación EST
- Liña de afectación AUT
- Liña de afectación DEP

SISTEMA COMUNICACIÓNS

- SF Sistema ferroviario (ADIF)
- Liña Ferrocarril (ADIF)
- Rede ferroviaria de alta velocidade
- Dominio Público de Ferrocarris
- Liña Limite de Edificación
- Zona de Afección de FFCC
- Aparcamentos (AP-E nº)
- Estación Servizo Carburantes (ES-nº)

INFRAESTRUTURAS DE SERVIZOS

- EB Estación Bombeo
- EDAR Est. Dep. Augas Resid.
- IG Instalación Gas
- PL Punto Limpo
- PT Pl. Transferencia
- VI Vertedoiro Inertes
- VS Vertedoiro Selado

GRÁFICO DE FOLLAS
 GRÁFICO DE HOJAS

G6
 37 de 108

Concello de SILLEDA

CONCELLO DE SILLEDA (PONTEVEDRA)

PLAN XERAL DE ORDENACIÓN MUNICIPAL
 PLAN GENERAL DE ORDENACIÓN MUNICIPAL

Alfonso Botana S.L.

Aprobación Definitiva

V. PLANOS DE ORDENACIÓN
 V. PLANOS DE ORDENACIÓN

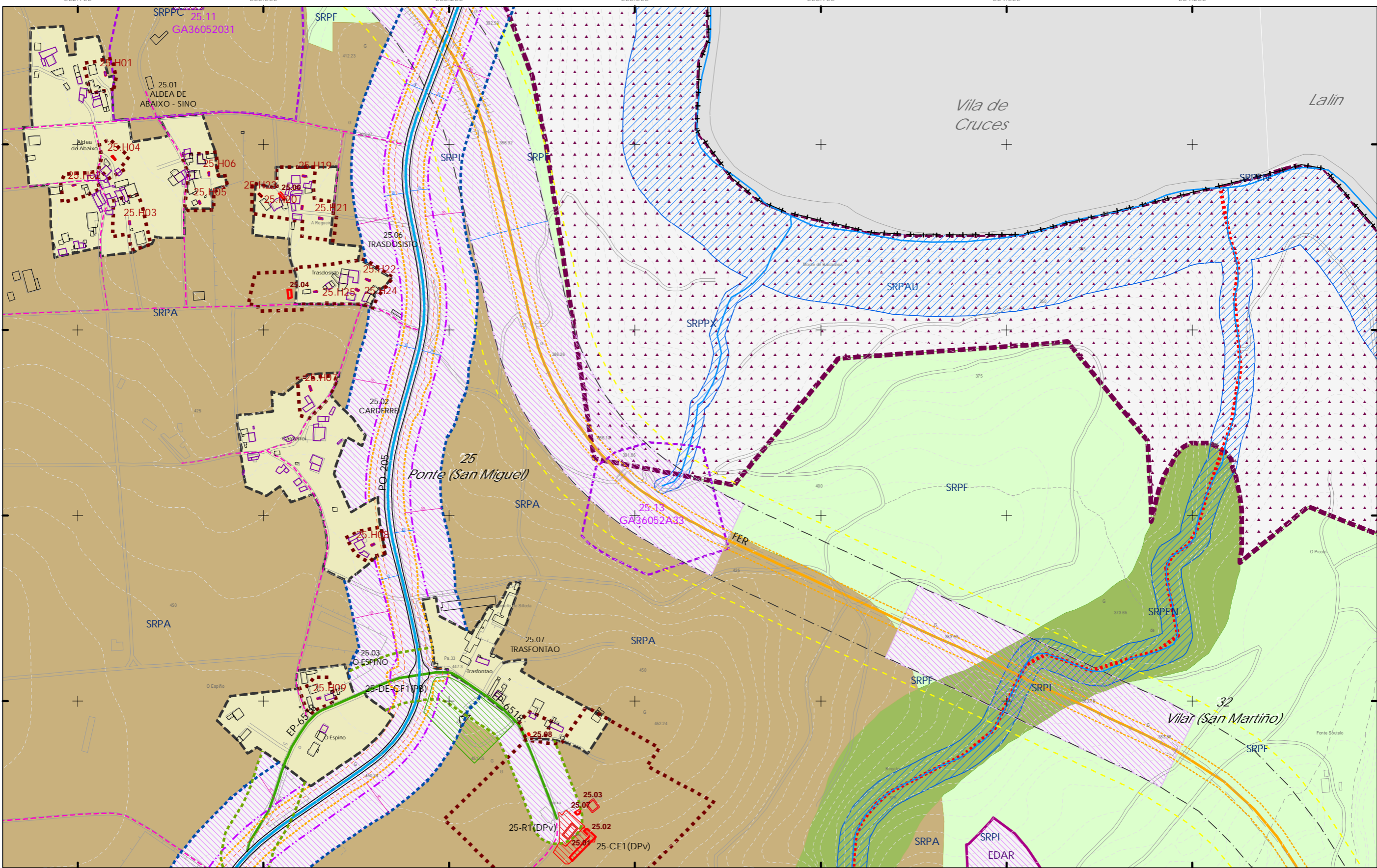
V.01 ORDENACIÓN MUNICIPAL
 V.01 ORDENACIÓN MUNICIPAL

36052_PXOM_202303_AD
 Marzo 2023

ETRS 89 29N
 EPSG: 25829

1:5.000

0 50 100 200 Metros



- CLASIFICACIÓN DO SOLO**
- ++ Limite do termo Municipal
 - Limite parroquial
 - SOLO URBANO**
 - S.U. (Solo Urbano Residencial)
 - API-1 (Area Plan. Incorporado)
 - SOLO DE NÚCLEO RURAL**
 - Delimitación de núcleo rural
 - SOLO URBANIZABLE**
 - SUD (S. Urbz. Delimitado)
 - R - Residencial / I - Industrial

- SOLO RÚSTICO**
- SRPO (P. Ordinaria)
 - SRPA (P. Agropecuaria)
 - SRPI (P. Infraestruturas)
 - SRPAg (P. de Augas)
 - Zona de Fluxo Pref.DHGC)
 - ZEC Zona Especial Conservación
 - SRPPC (P. Patrimonio Cultural)
 - SRPF (P. Forestal)
 - SRPP (P. Paisaxística)
 - SRPEN (P. de Espazos Naturais)

- ARQUITECTÓNICO E ETNOGRÁFICO**
- Ben de interese cultural
 - Ámbito protexido
 - Contorno de protección nº de catálogo
- ARQUEOLÓXICO**
- Área de prot. Integral
 - Contorno de protección
 - GA36021000 código xacemento
 - CAMIÑO DE SANTIAGO
 - Camiño de Santiago
 - Vía da Prata
 - Camiño Real
 - Territorio histórico
 - Patrimonio natural (Arbores Senlleiras)

- DOT. ESP. LIBRES E ZONAS VERDES - EQUIPAMENTOS**
 código nº-SE (sist. existente)/SN (sist. novo) (Pv) - Tit. privada
- Jn° Xardin
 - Cn° Comercial
 - CEn° Cemiterio
 - Dn° Deportivo
 - SAn° Sanit.-Asistenc.
 - Aln° Áreas recreativas
 - ELn° Espazos libres
 - En° Docente
 - PBn° Parque Bombeiros
 - Rn° Religioso
 - Sn° Social
 - SCn° Sociocultural
- SISTEMA VIARIO**
- Calzada
 - Liña Limite de edificación
 - Liña de Dominio Público EST
 - Liña de Dominio Público AUT
 - Zona de servidume
 - Autonómico
 - Municipal
 - Liña limite de edificación
 - Liña de afección EST
 - Liña de afección AUT
 - Liña de afección DEP
- SISTEMAS XERAIS E DOTAC. LOCAIS**

- SISTEMA COMUNICACIONES**
- SF Sistema ferroviario (ADIF)
 - Liña Ferrocarril (ADIF)
 - Rede ferroviaria de alta velocidade
 - Dominio Público de Ferrocarris
 - Liña Limite de Edificación
 - Zona de Afección de FFCC
 - Aparcamentos (AP-E nº)
 - Estación Servizo Carburantes (ES-nº)
- INFRAESTRUTURAS DE SERVIZOS**
- EB Estación Bombeo
 - EDAR Est. Dep. Augas Resid.
 - IG Instalación Gas
 - PL Punto Limpo
 - PT Pl. Transferencia
 - VI Vertedoiro Inertes
 - VS Vertedoiro Selado



Concello de SILLEDA

ALFONSO BOTANA S.L.

36052_PXOM_202303_AD

Marzo 2023

ETRS 89 29N

EPSG: 28829

1:5.000

0 50 100 200 Metros

CONCELLO DE SILLEDA (PONTEVEDRA)

AYUNTAMIENTO DE SILLEDA (PONTEVEDRA)

PLAN XERAL DE ORDENACIÓN MUNICIPAL

PLAN GENERAL DE ORDENACIÓN MUNICIPAL

Alfonso Botana S.L.

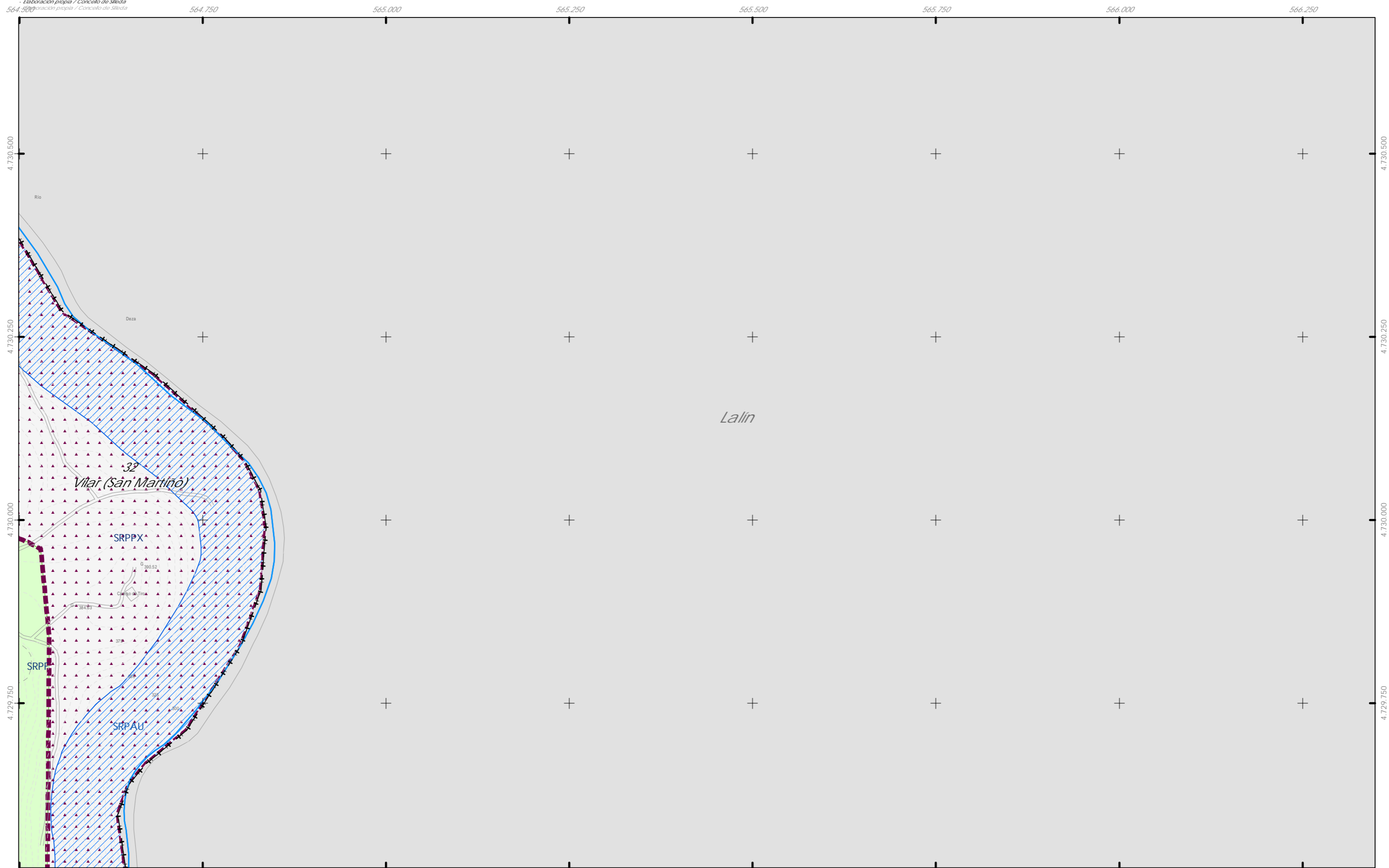
Aprobación Definitiva

V. PLANOS DE ORDENACIÓN


V. PLANOS DE ORDENACIÓN

V.01 ORDENACIÓN MUNICIPAL

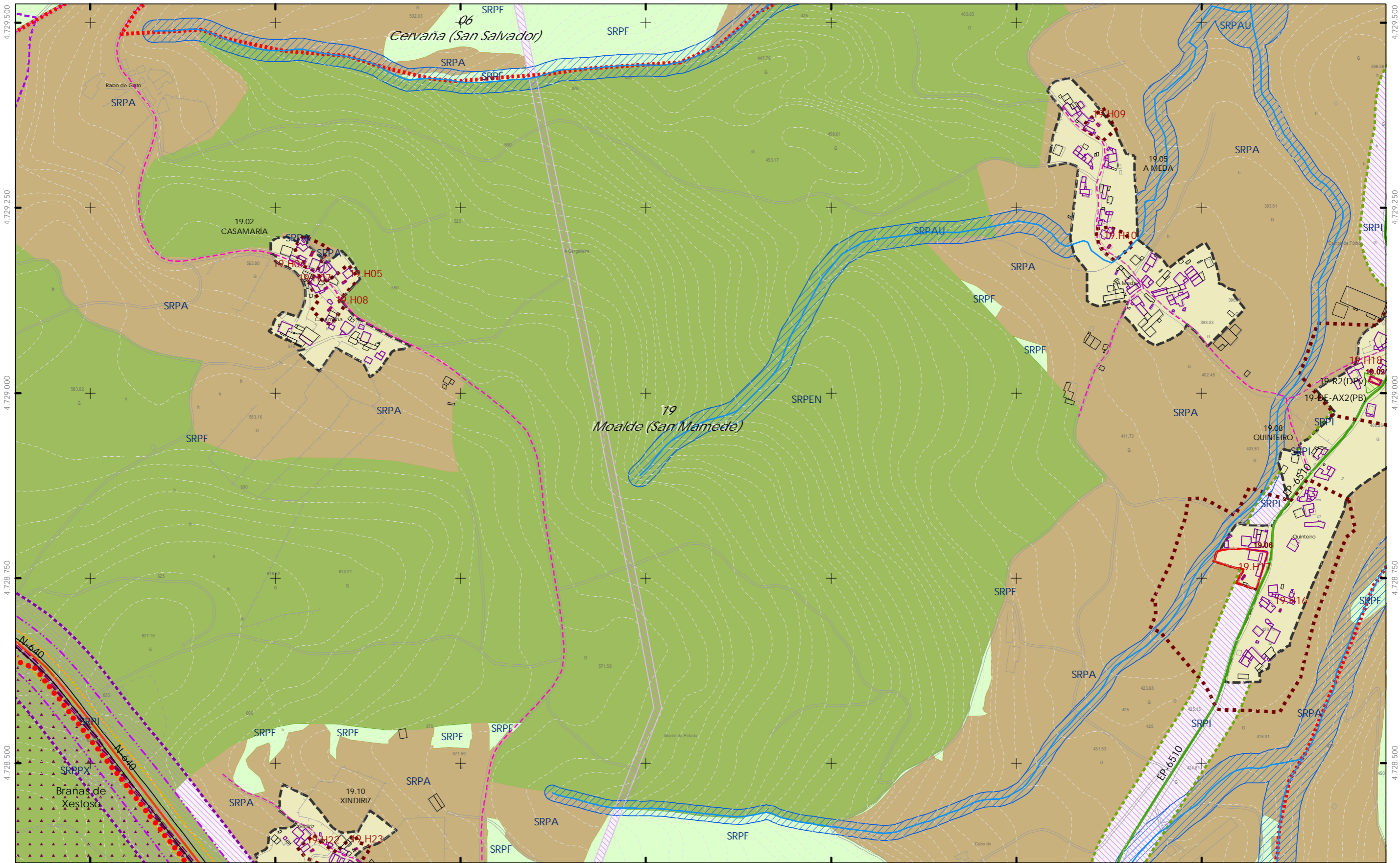
V.01 ORDENACIÓN MUNICIPAL



<p>CLASIFICACIÓN DO SOLO</p> <ul style="list-style-type: none"> Limite do termo Municipal Limite parroquial SOLO URBANO <ul style="list-style-type: none"> S.U. (Solo Urbano Residencial) API-1 (Area Plan. Incorporado) SOLO DE NÚCLEO RURAL <ul style="list-style-type: none"> Delimitación de núcleo rural SOLO URBANIZABLE <ul style="list-style-type: none"> SUD (S. Urbz. Delimitado) R - Residencial / I - Industrial 	<p>SOLO RÚSTICO</p> <ul style="list-style-type: none"> SRPO (P. Ordinaria) SRPA (P. Agropecuaria) SRPI (P. Infraestruturas) SRPAg (P. de Augas) Zona de Fluxo Pref.DHG C) ZEC Zona Especial Conservación 	<p>ARQUITECTÓNICO E ETNOGRÁFICO</p> <ul style="list-style-type: none"> Ben de interese cultural Ámbito protexido Contorno de protección nº de catálogo <p>ARQUEOLÓXICO</p> <ul style="list-style-type: none"> Area de prot. Integral Contorno de protección código xacemento <p>PATRIMONIO CULTURAL</p> <ul style="list-style-type: none"> CAMIÑO DE SANTIAGO Camino de Santiago Vía da Prata Camino Real Ben de interese histórico Patrimonio natural (Arbores Senlleira) 	<p>DOT. ESP. LIBRES E ZONAS VERDES - EQUIPAMENTOS</p> <p>codigo nº-SE (sist. existente)/SN (sist. novo) (Pv) - lit. privada</p> <ul style="list-style-type: none"> Jn° Xardín Pn° Parque Cn° Comercial CEn° Cemiterio Dn° Deportivo SA n° Sanit.-Asistenc. En° Docente ELn° Espazos libres PBn° Parque Bombeiros Rn° Religioso Sn° Social SCn° Sociocultural <p>SISTEMA VIARIO</p> <ul style="list-style-type: none"> Estatal Deputación Autonómico Municipal Liña límite de edificación Liña de afección EST Liña de afección AUT Liña de afección DEP Zona de servidume <p>SISTEMAS XERAIS E DOTAC. LOCAIS</p>	<p>SISTEMA COMUNICACIÓNS</p> <ul style="list-style-type: none"> SF Sistema ferroviario (ADIF) Liña Ferrocarri (ADIF) Rede ferroviaria de alta velocidade Domínio Público de Ferrocarris Liña Limite de Edificación Zona de Afección de FFCC Aparcamentos (AP-E n°) Estación Servizo Carburantes (ES-n°) <p>INFRAESTRUTURAS DE SERVIZOS</p> <ul style="list-style-type: none"> EB Estación Bombeo EDAR Est. Dep. Augas Resid. IG Instalación Gas PL Punto Limpio PT Pl. Transferencia VI Vertedouro Inertes VS Vertedouro Selloado 	<p>GRÁFICO DE FOLLAS DE HOJAS</p> <p>39 de 108</p> <p>G8</p>	<p>Concello de SILLEDA</p> <p>ALFONSO BOTANA S.L.</p> <p>36052_PXOM_202303_AD</p> <p>Marzo 2023</p> <p>ETRS 89 29N</p> <p>EPSG: 25829</p> <p>1:5.000</p> <p>0 50 100 200 Metros</p>	<p>CONCELLO DE SILLEDA (PONTEVEDRA)</p> <p>AYUNTAMIENTO DE SILLEDA (PONTEVEDRA)</p> <p>PLAN XERAL DE ORDENACIÓN MUNICIPAL</p> <p>PLAN GENERAL DE ORDENACIÓN MUNICIPAL</p> <p>Alfonso Botana S.L.</p> <p>Aprobación Definitiva</p> <p>V. PLANOS DE ORDENACIÓN</p> <p>V. PLANOS DE ORDENACIÓN</p> <p>V.01 ORDENACIÓN MUNICIPAL</p> <p>V.01 ORDENACIÓN MUNICIPAL</p>
---	---	--	--	--	--	--	--



<p>CLASIFICACIÓN DO SOLO</p> <ul style="list-style-type: none"> Limite do termo Municipal Limite parroquial SOLO URBANO <ul style="list-style-type: none"> S.U. (Solo Urbano Residencial) API-1 (Area Plan. Incorporado) SOLO DE NÚCLEO RURAL <ul style="list-style-type: none"> Delimitación de núcleo rural SOLO URBANIZABLE <ul style="list-style-type: none"> SUD (S. Urbz. Delimitado) <ul style="list-style-type: none"> R - Residencial / I - Industrial 	<p>SOLO RÚSTICO</p> <ul style="list-style-type: none"> SRPO (P. Ordinaria) SRPA (P. Agropecuaria) SRPI (P. Infraestruturas) SRPAg (P. de Augas) Zona de Fluxo Pref.DHG C ZEC Zona Especial Conservación SRPPC (P. Patrimonio Cultural) SRPF (P. Forestal) SRPP (P. Paisaxística) SRPPX (P. de Espazos Naturais) 	<p>ARQUITECTÓNICO E ETNOGRÁFICO</p> <ul style="list-style-type: none"> Ben de interese cultural Área protegida Contorno de protección n° de catálogo <p>ARQUEOLÓXICO</p> <ul style="list-style-type: none"> Área de prot. Integral Contorno de protección código xacemento GA36021000 Camiño de Santiago Camiño Real Patrimonio histórico Patrimonio natural (Árbores Senlleira) 	<p>DOT. ESP. LIBRES E ZONAS VERDES - EQUIPAMENTOS código n°-SE (sist. existente)/SN (sist. novo) (Pv) - lit. privada</p> <ul style="list-style-type: none"> Jn° Xardín Cn° Comercial Dn° Deportivo SAN° Sanit.-Asistenc. AIn° Áreas recreativas ELn° Espazos libres En° Docente PBN° Parque Bombeiros Rn° Religioso Sn° Social SCn° Sociocultural <p>SISTEMA VIARIO</p> <ul style="list-style-type: none"> Estatal Deputación Autonómico Municipal Línea límite de edificación Línea de afectación EST Línea de Dominio Público EST Línea de Dominio Público AUT Línea de afectación AUT Línea de afectación DEP Zona de servidume <p>SISTEMAS XERAIS E DOTAC. LOCAIS</p>	<p>SISTEMA COMUNICACIÓNS</p> <ul style="list-style-type: none"> SF Sistema ferroviario (ADIF) Línea Ferrocarri (ADIF) Rede ferroviaria de alta velocidade Dominio Público de Ferrocarris Línea Limite de Edificación Zona de Afección de FFCC Aparcamentos (AP-E n°) Estación Servizo Carburantes (ES-n°) <p>INFRAESTRUTURAS DE SERVIZOS</p> <ul style="list-style-type: none"> EB Estación Bombeo EDAR Est. Dep. Augas Resid. IG Instalación Gas PL Punto Limpio PT Pl. Transferencia VI Vertedouro Inertes VS Vertedouro Sólido 	<p>GRÁFICO DE FOLLAS GRÁFICO DE HOJAS</p> <p>H1 40 de 108</p>	<p>Concello de SILLEDA</p> <p>ALFONSO BOTANA S.L. INGENIERO EN PLANIFICACIÓN URBANÍSTICA</p> <p>36052_PXOM_202303_AD Marzo 2023 ETRS 89 29N EPSG: 25829</p> <p>1:5.000</p>	<p>CONCELLO DE SILLEDA (PONTEVEDRA) AYUNTAMIENTO DE SILLEDA (PONTEVEDRA)</p> <p>PLAN XERAL DE ORDENACIÓN MUNICIPAL PLAN GENERAL DE ORDENACIÓN MUNICIPAL</p> <p>Alfonso Botana S.L. Aprobación Definitiva</p> <p>V. PLANOS DE ORDENACIÓN V. PLANOS DE ORDENACIÓN V.01 ORDENACIÓN MUNICIPAL V.01 ORDENACIÓN MUNICIPAL</p> <p>0 50 100 200 Metros</p>
--	--	--	---	---	---	--	--



CLASIFICACIÓN DO SOLO

++++	Limite do termo Municipal
-----	Limite parroquial
SOLO URBANO	
[S.U.]	S.U. (Solo Urbano Residencial)
[API-1]	API-1 (Area Plan. Incorporado)
SOLO DE NÚCLEO RURAL	
[Delimitación]	Delimitación de núcleo rural
SOLO URBANIZABLE	
[SUD]	SUD (S. Urbz. Delimitado)
R - Industrial	

SOLO RÚSTICO

[SRPO]	SRPO (P. Ordinaria)	[SRPPC]	SRPPC (P. Patrimonio Cultural)
[SRPA]	SRPA (P. Agropecuaria)	[SRPF]	SRPF (P. Forestal)
[SRPI]	SRPI (P. Infraestruturas)	[SRPP]	SRPP (P. Paisaxística)
[SRPAg]	SRPAg (P. de Augas)	[SRPEN]	SRPEN (P. de Espazos Naturais)
[Zona de Fluxo]	Zona de Fluxo Pref. DHGC		
[ZEC]	ZEC Zona Especial Conservación		

ARQUITECTÓNICO E ETNOGRÁFICO

- Ben de interese cultural
- Ámbito protexido
- Contorno de protección nº de catálogo

ARQUEOLÓXICO

- Área de prot. Integral
- Contorno de protección código xacemento
- CAMIÑO DE SANTIAGO**
- Camino de Santiago
- Vía da Prata
- Camino Real
- Territorio histórico
- Patrimonio natural (Arbores Senlleiras)

DOT. ESP. LIBRES E ZONAS VERDES - EQUIPAMENTOS

[Jn°]	Jn° Xardin	[AJn°]	AJn° Áreas recreativas
[Prn°]	Prn° Parque	[ELn°]	ELn° Espazos libres
[Cn°]	Cn° Comercial	[En°]	En° Docente
[CEn°]	CEn° Cemiterio	[PBN°]	PBN° Parque Bombeiros
[Dn°]	Dn° Deportivo	[Rn°]	Rn° Religioso
[SAn°]	SAn° Sanit.-Asistenc.	[Sn°]	Sn° Social
		[SCn°]	SCn° Sociocultural

SISTEMA VIARIO

[Estatal]	Estatal	[Autonómico]	Autonómico
[Deputación]	Deputación	[Municipal]	Municipal
[Calzada]	Calzada	[Liña limite de edificación]	Liña limite de edificación
[Liña limite de edificación]	Liña limite de edificación	[Liña de afección EST]	Liña de afección EST
[Liña de Dominio Público EST]	Liña de Dominio Público EST	[Liña de afección AUT]	Liña de afección AUT
[Liña de Dominio Público AUT]	Liña de Dominio Público AUT	[Liña de afección DEP]	Liña de afección DEP
[Zona de servidume]	Zona de servidume		

SISTEMA COMUNICACIONES

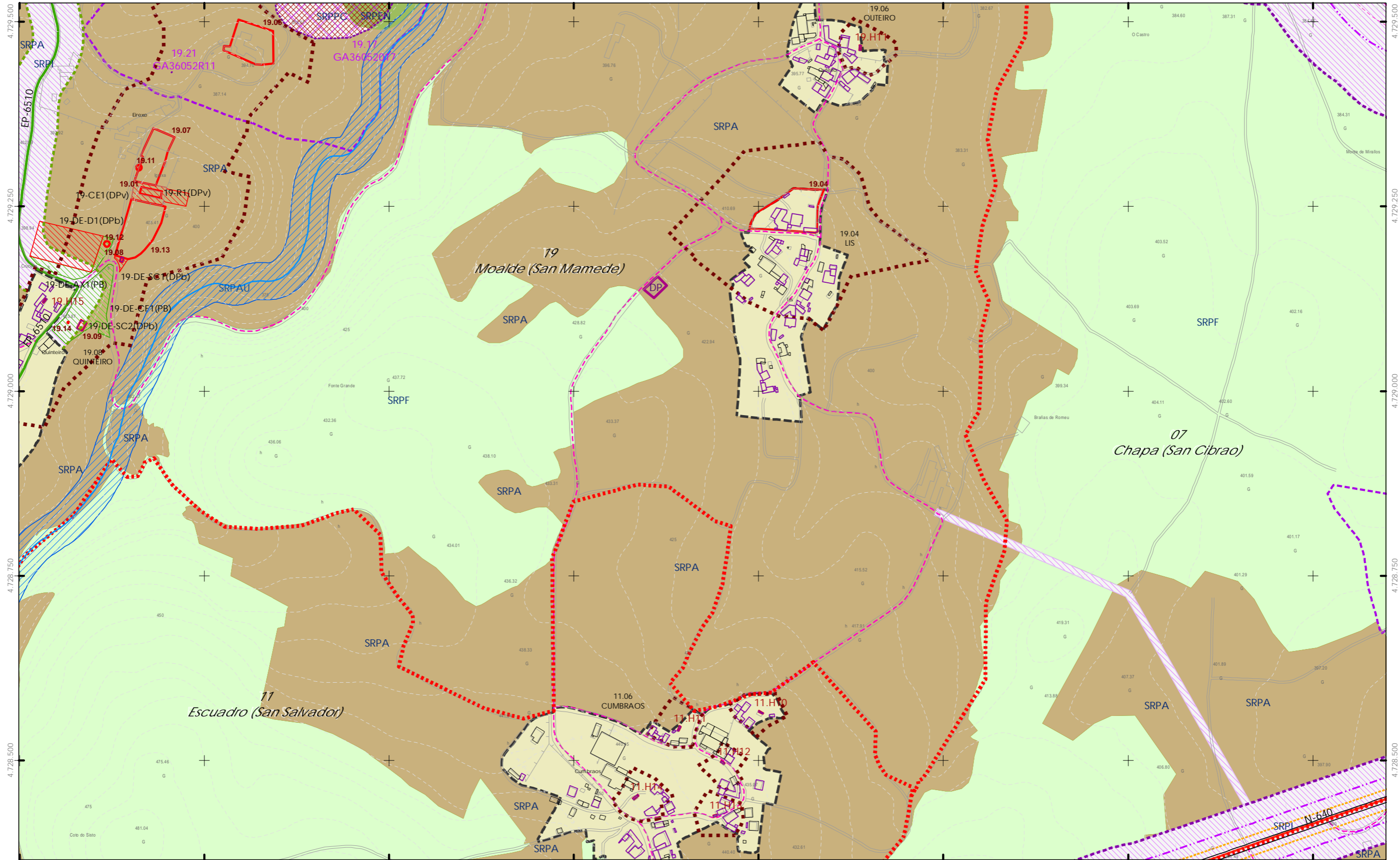
- [SF] Sistema ferroviario (ADIF)
- [Liña Ferrocarril] Liña Ferrocarril (ADIF)
- [Rede ferroviaria de alta velocidade]
- [Dominio Público de Ferrocarris]
- [Liña Limite de Edificación]
- [Zona de Afección de FFCC]
- [Aparcamentos (AP-E nº)]
- [Estación Servizo Carburantes (ES-nº)]

INFRAESTRUTURAS DE SERVIZOS

- [EB] Estación Bombeo
- [EDAR] Est. Dep. Augas Resid.
- [IG] Instalación Gas
- [PL] Punto Limpio
- [PT] Pt. Transferencia
- [VI] Vertedoiro Inertes
- [VS] Vertedoiro Selado



<p>Concello de SILLED A</p>	<p>CONCELLO DE SILLED A (PONTEVEDRA)</p> <p>AYUNTAMIENTO DE SILLED A (PONTEVEDRA)</p>	
	<p>PLAN XERAL DE ORDENACIÓN MUNICIPAL</p> <p>PLAN GENERAL DE ORDENACIÓN MUNICIPAL</p>	
<p>ALFONSO BOTANA S.L.</p>	<p>Alfonso Botana S.L.</p> <p>Aprobación Definitiva</p>	
	<p>V. PLANOS DE ORDENACIÓN</p> <p>V. PLANOS DE ORDENACIÓN</p>	
	<p>V.01 ORDENACIÓN MUNICIPAL</p> <p>V.01 ORDENACIÓN MUNICIPAL</p>	
<p>36052_PXOM_202303_AD</p> <p>Marzo 2023</p>	<p>ETRS 89 29N</p> <p>EPSG: 28829</p>	<p>0 50 100 200</p> <p>Metros</p>



CLASIFICACIÓN DO SOLO

- SOLO RÚSTICO
 - SRPO (P. Ordinaria)
 - SRPA (P. Agropecuaria)
 - SRPI (P. Infraestruturas)
 - SRPAg (P. de Augas)
 - Zona de Fluxo Pref.DHGC)
 - ZEC Zona Especial Conservación
- SOLO URBANO
 - S.U. (Solo Urbano Residencial)
 - API-1 (Area Plan. Incorporado)
- SOLO DE NÚCLEO RURAL
 - Delimitación de núcleo rural
- SOLO URBANIZABLE
 - SUD (S. Urbz. Delimitado)
 - R - Residencial / I - Industrial

ARQUITECTÓNICO E ETNOGRÁFICO

- Ben de interese cultural
- Ámbito protexido
- Contorno de protección nº de catálogo

ARQUEOLÓXICO

- Área de prot. Integral
- Contorno de protección nº de catálogo
- GA36021000 código xacemento
- CAMIÑO DE SANTIAGO
 - Camino de Santiago
 - Vía da Prata
 - Camino Real
- Patrimonio natural (Arbores Senlleiras)

SISTEMAS XERAIS E DOTAC. LOCAIS

DOT. ESP. LIBRES E ZONAS VERDES - EQUIPAMENTOS

- Jn° Xardin
- Prn° Parque
- Cn° Comercial
- CEn° Cemiterio
- Dn° Deportivo
- SAn° Sanit.-Asistenc.
- Ájn° Áreas recreativas
- ELn° Espazos libres
- En° Docente
- PBn° Parque Bombeiros
- Rn° Religioso
- Sn° Social
- SCn° Sociocultural

SISTEMA VIARIO

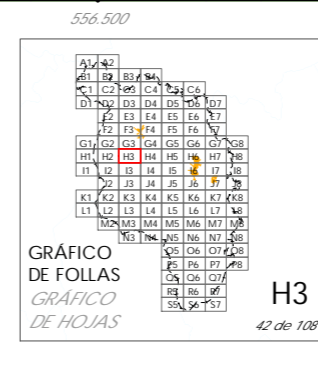
- Estatal
- Deputación
- Autonómico
- Municipal
- Liña límite de edificación
- Liña de afección EST
- Liña de Dominio Público EST
- Liña de Dominio Público AUT
- Zona de servidume
- Liña límite de edificación
- Liña de afección EST
- Liña de afección AUT
- Liña de afección DEP

SISTEMA COMUNICACIÓNS

- SF Sistema ferroviario (ADIF)
- Liña Ferrocarril (ADIF)
- Rede ferroviaria de alta velocidade
- Dominio Público de Ferrocarris
- Liña Limite de Edificación
- Zona de Afección de FFCC
- Aparcamentos (AP-E nº)
- Estación Servizo Carburantes (ES-nº)

INFRAESTRUTURAS DE SERVIZOS

- EB Estación Bombeo
- EDAR Est. Dep. Augas Resid.
- IG Instalación Gas
- PL Punto Limpo
- PT Pl. Transferencia
- VI Vertedoiro Inertes
- VS Vertedoiro Selado



Concello de SILLED A

CONCELLO DE SILLED A (PONTEVEDRA)
 AYUNTAMIENTO DE SILLED A (PONTEVEDRA)

PLAN XERAL DE ORDENACIÓN MUNICIPAL
 PLAN GENERAL DE ORDENACIÓN MUNICIPAL

Alfonso Botana S.L.
 Aprobación Definitiva

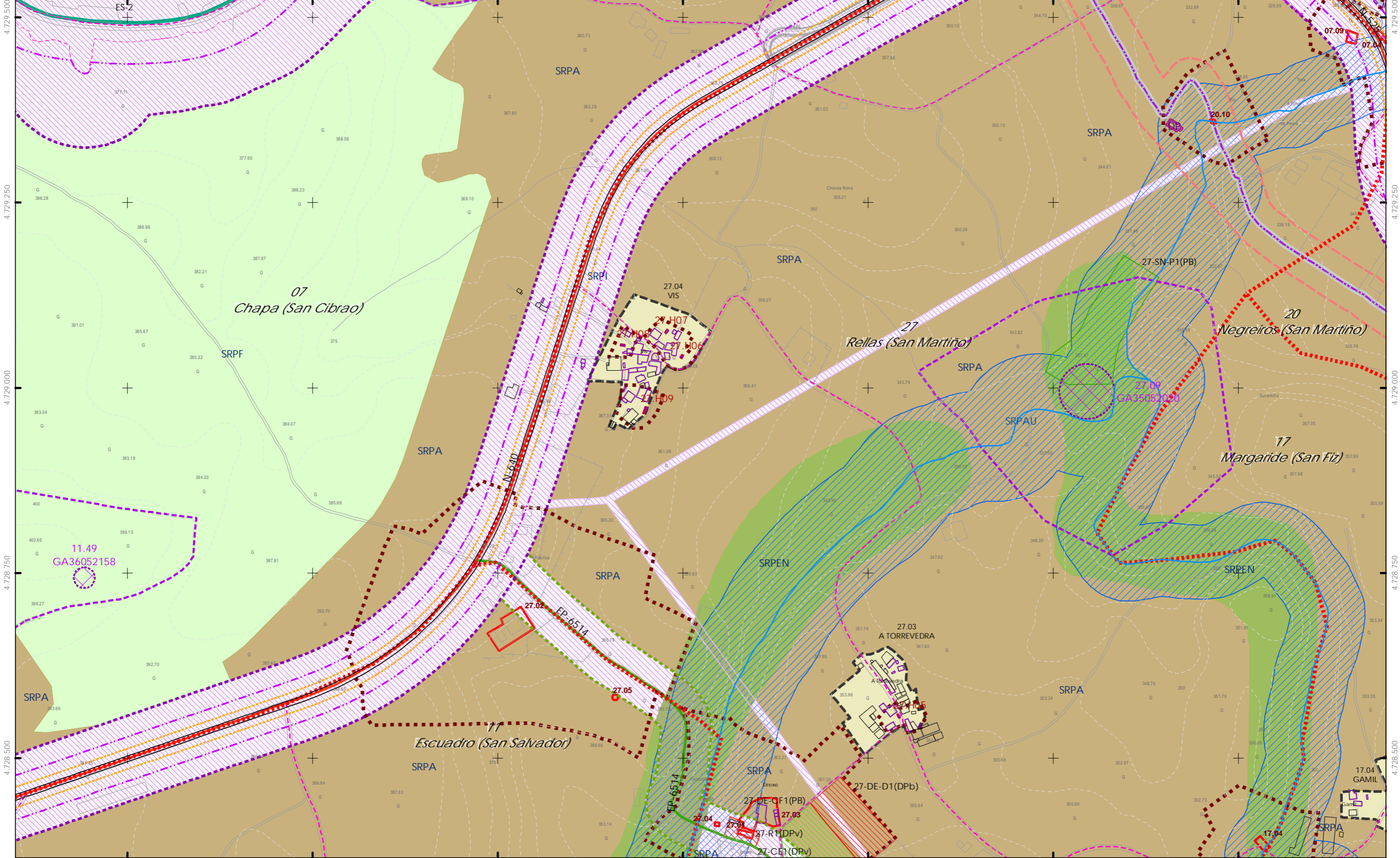
V. PLANOS DE ORDENACIÓN
 V. PLANOS DE ORDENACIÓN

V.01 ORDENACIÓN MUNICIPAL
 V.01 ORDENACIÓN MUNICIPAL

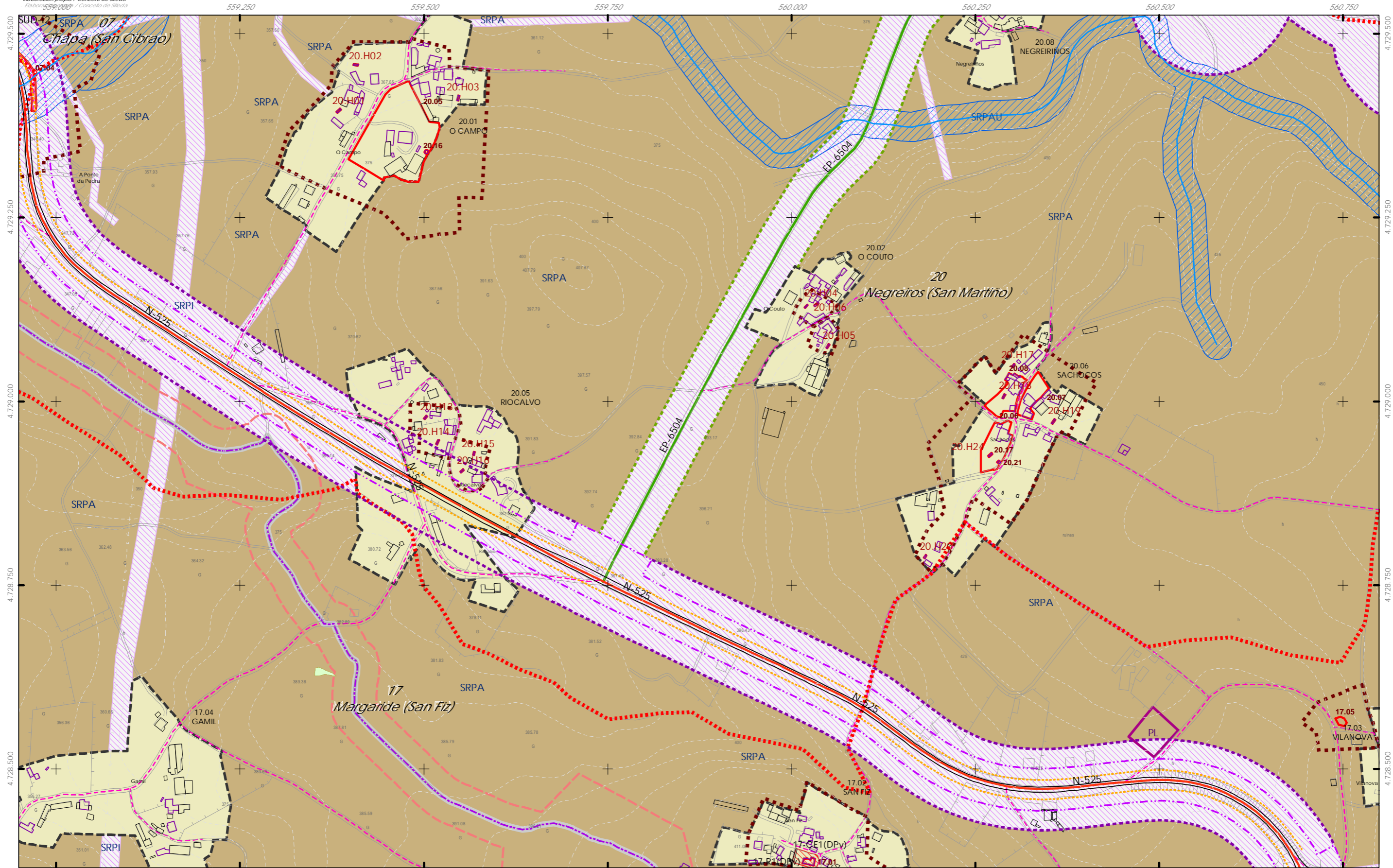
36052_PXOM_202303_AD
 Marzo 2023 ETRS 89 29N
 EPSG: 28829

1:5.000

0 50 100 200 Metros



<p>CLASIFICACIÓN DO SOLO</p> <ul style="list-style-type: none"> ++ Limite do termo Municipal --- Limite parroquial SOLO URBANO <ul style="list-style-type: none"> S.U. (Solo Urbano Residencial) API-1 (Area Plan. Incorporado) SOLO DE NÚCLEO RURAL <ul style="list-style-type: none"> Delimitación de núcleo rural SOLO URBANIZABLE <ul style="list-style-type: none"> SUD (S. Urbz. Delimitado) R - Residencial / I - Industrial 	<p>SOLO RÚSTICO</p> <ul style="list-style-type: none"> SRPO (P. Ordinaria) SRPA (P. Agropecuaria) SRPI (P. Infraestruturas) SRPAg (P. de Augas) Zona de Fluxo Pref. DHGC) ZEC Zona Especial Conservación SRPPC (P. Patrimonio Cultural) SRPF (P. Forestal) SRPP (P. Paisaxística) SRPEN (P. de Espazos Naturais) 	<p>ARQUITECTÓNICO E ETNOGRÁFICO</p> <ul style="list-style-type: none"> Ben de interese cultural Ámbito protexido Contorno de protección nº de catálogo <p>ARQUEOLÓXICO</p> <ul style="list-style-type: none"> Área de prot. Integral Contorno de protección GA36021000 código xacemento <p>CAMIÑO DE SANTIAGO</p> <ul style="list-style-type: none"> Camino de Santiago Via da Prata Camino Real <p>PATRIMONIO CULTURAL</p> <ul style="list-style-type: none"> Territorio histórico Patrimonio natural (Arbores Senleiras) 	<p>DOT. ESP. LIBRES E ZONAS VERDES - EQUIPAMENTOS</p> <p>código nº-SE (sit. existente)/SN (sit. novo) (Pv) - Tit. privada</p> <ul style="list-style-type: none"> Jnº Xardín Prº Parque Cnº Comercial CEnº Cemiterio Dnº Deportivo SAnº Sanit.-Asistenc. Alnº Áreas recreativas ELnº Espazos libres Enº Docente PBnº Parque Bombeiros Rnº Religioso Snº Social SCnº Sociocultural <p>SISTEMA VIARIO</p> <ul style="list-style-type: none"> Calzada Liña Limite de edificación Liña de Dominio Público EST Liña de Dominio Público AUT Zona de servidume Autonómico Municipal Liña limite de edificación Liña de afección EST Liña de afección AUT Liña de afección DEP <p>SISTEMAS XERAIS E DOTAC. LOCAIS</p>	<p>SISTEMA COMUNICACIÓNS</p> <ul style="list-style-type: none"> SF Sistema ferroviario (ADIF) Liña Ferrocarril (ADIF) Rede ferroviaria de alta velocidade Dominio Público de Ferrocarris Liña Limite de Edificación Zona de Afección de FFCC Aparcamentos (AP-E nº) Estación Servizo Carburantes (ES-nº) <p>INFRAESTRUTURAS DE SERVIZOS</p> <ul style="list-style-type: none"> EB Estación Bombeo EDAR Est. Dep. Augas Resid. IG Instalación Gas PL Punto Limpo PT Pl. Transferencia VI Vertedoiro Inertes VS Vertedoiro Selado 	<p>GRÁFICO DE FOLLAS</p> <p>GRÁFICO DE HOJAS</p> <p>H4</p> <p>43 de 108</p>	<p>Concello de SILLED</p> <p>CONCELLO DE SILLED (PONTEVEDRA)</p> <p>AYUNTAMIENTO DE SILLED (PONTEVEDRA)</p> <p>PLAN XERAL DE ORDENACIÓN MUNICIPAL</p> <p>PLAN GENERAL DE ORDENACIÓN MUNICIPAL</p> <p>Alfonso Botana S.L.</p> <p>Aprobación Definitiva</p> <p>V. PLANOS DE ORDENACIÓN</p> <p>V. PLANOS DE ORDENACIÓN</p> <p>V.01 ORDENACIÓN MUNICIPAL</p> <p>V.01 ORDENACIÓN MUNICIPAL</p> <p>36052_PXOM_202303_AD</p> <p>Marzo 2023</p> <p>ETRS 89 29N</p> <p>EPSG: 25829</p> <p>1:5.000</p> <p>0 50 100 200 Metros</p>
--	---	---	---	--	--	---



CLASIFICACIÓN DO SOLO

- SOLO RÚSTICO
 - SRPO (P. Ordinaria)
 - SRPA (P. Agropecuaria)
 - SRPI (P. Infraestruturas)
 - SRPAg (P. de Augas)
 - Zona de Fluxo Pref.DHGC
 - ZEC Zona Especial Conservación
- SOLO URBANO
 - S.U. (Solo Urbano Residencial)
 - API-1 (Area Plan. Incorporado)
- SOLO DE NÚCLEO RURAL
 - Delimitación de núcleo rural
- SOLO URBANIZABLE
 - SUD (S. Urbz. Delimitado)
 - R - Residencial / I - Industrial

ARQUITECTÓNICO E ETNOGRÁFICO

- Ben de interese cultural
- Ámbito protexido
- Contorno de protección nº de catálogo

ARQUEOLÓXICO

- Área de prot. Integral
- Contorno de protección
- GA36021000 código xacemento

CAMIÑO DE SANTIAGO

- Camino de Santiago
- Vía da Prata
- Camino Real
- Patrimonio natural (Arbores Senlleiras)

DOT. ESP. LIBRES E ZONAS VERDES - EQUIPAMENTOS

- Jnº Xardín
- Prº Parque
- Cnº Comercial
- CEnº Cemiterio
- Dnº Deportivo
- SAnº Sanit.-Asistenc.
- ALnº Áreas recreativas
- ELnº Espazos libres
- Enº Docente
- PBnº Parque Bombeiros
- Rnº Religioso
- Snº Social
- SCnº Sociocultural

SISTEMA VIARIO

- Estatal
- Deputación
- Autonómico
- Municipal
- Liña límite de edificación
- Liña de afección EST
- Liña de Dominio Público EST
- Liña de Dominio Público AUT
- Zona de servidume

SISTEMAS XERAIS E DOTAC. LOCAIS

- Liña límite de edificación
- Liña de afección EST
- Liña de afección AUT
- Liña de afección DEP

SISTEMA COMUNICACIÓN

- SF Sistema ferroviario (ADIF)
- Liña Ferrocarril (ADIF)
- Rede ferroviaria de alta velocidade
- Dominio Público de Ferrocarris
- Liña Limite de Edificación
- Zona de Afección de FFCC
- Aparcamentos (AP-E nº)
- Estación Servizo Carburantes (ES-nº)

INFRAESTRUTURAS DE SERVIZOS

- EB Estación Bombeo
- EDAR Est. Dep. Augas Resid.
- IG Instalación Gas
- PL Punto Limpo
- PT Pl. Transferencia
- VI Vertedoiro Inertes
- VS Vertedoiro Selado

GRÁFICO DE FOLLAS

GRÁFICO DE HOJAS

H5

44 de 108

Concello de SILLEDA

AYUNTAMIENTO DE SILLEDA (PONTEVEDRA)

PLAN XERAL DE ORDENACIÓN MUNICIPAL

PLAN GENERAL DE ORDENACIÓN MUNICIPAL

Alfonso Botana S.L.

Aprobación Definitiva

V. PLANOS DE ORDENACIÓN

V. PLANOS DE ORDENACIÓN

V.01 ORDENACIÓN MUNICIPAL

V.01 ORDENACIÓN MUNICIPAL

36052_PXOM_202303_AD

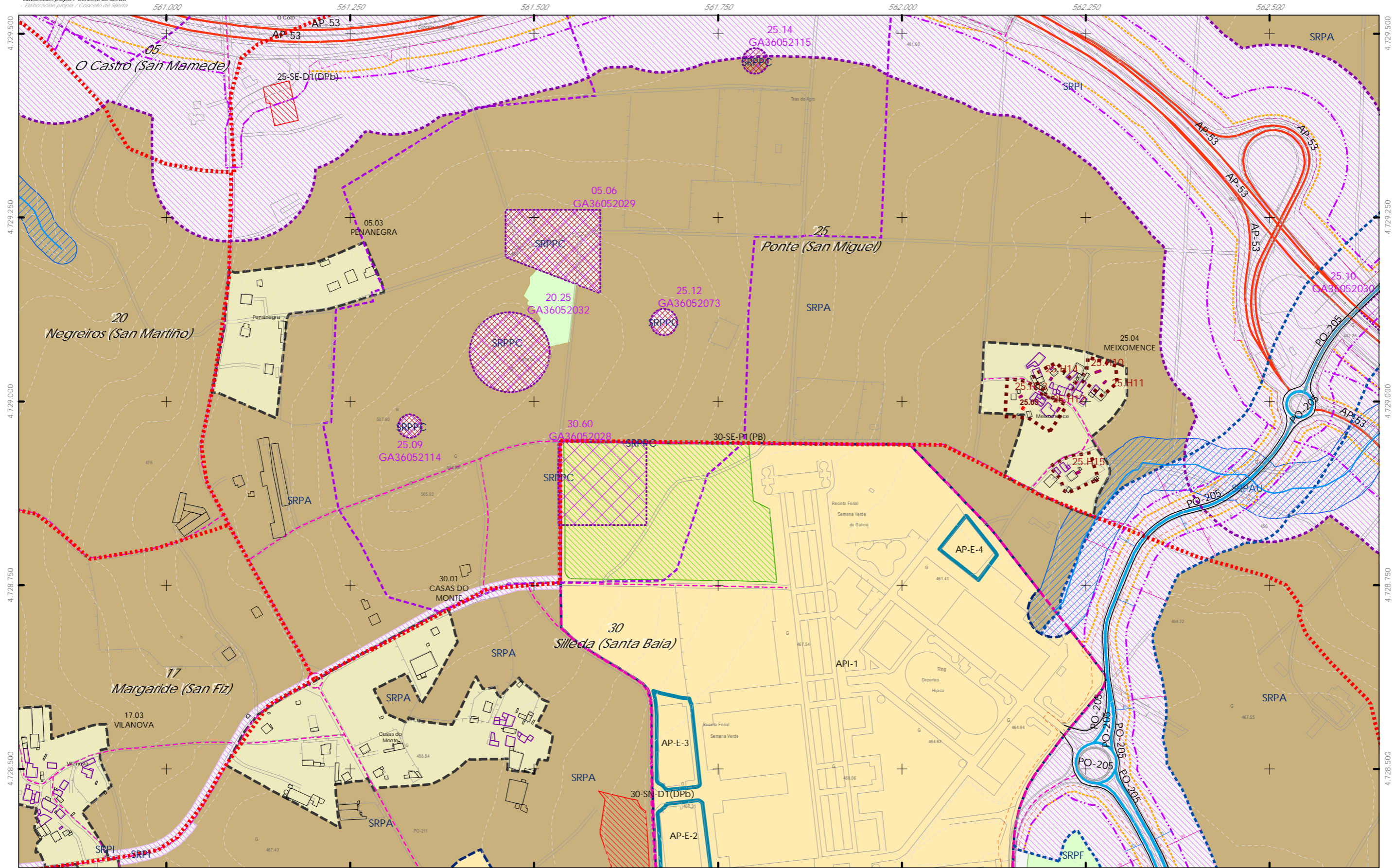
Marzo 2023

ETRS 89 29N

EPSG: 28829

1:5.000

0 50 100 200 Metros



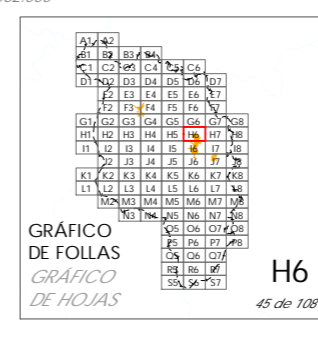
- CLASIFICACIÓN DO SOLO**
- ++ Limite do termo Municipal
 - Limite parroquial
 - SOLO URBANO**
 - S.U. (Solo Urbano Residencial)
 - API-1 (Area Plan. Incorporado)
 - SOLO DE NÚCLEO RURAL**
 - Delimitación de núcleo rural
 - SOLO URBANIZABLE**
 - SUD (S. Urbz. Delimitado)
 - R - Residencial / I - Industrial

- SOLO RÚSTICO**
- SRPO (P. Ordinaria)
 - SRPA (P. Agropecuaria)
 - SRPI (P. Infraestruturas)
 - SRPAg (P. de Augas)
 - Zona de Fluxo Pref.DHGC
 - ZEC Zona Especial Conservación
 - SRPPC (P. Patrimonio Cultural)
 - SRPF (P. Forestal)
 - SRPP (P. Paisaxística)
 - SRPEN (P. de Espazos Naturais)

- ARQUITECTÓNICO E ETNOGRÁFICO**
- Ben de interese cultural
 - Ámbito protexido
 - Contorno de protección nº de catálogo
- ARQUEOLÓXICO**
- Área de prot. Integral
 - Contorno de protección
 - GA36021000 código xacemento
- CAMIÑO DE SANTIAGO**
- Camino de Santiago
 - Vía da Prata
 - Camino Real
 - Territorio histórico
 - Patrimonio natural (Arbores Senlleiras)

- DOT. ESP. LIBRES E ZONAS VERDES - EQUIPAMENTOS**
 código nº-SE (sit. existente)/SN (sit. novo) (Pv) - Tit. privada
- Jnº Xardin
 - Prº Parque
 - Cnº Comercial
 - CEnº Cemiterio
 - Dnº Deportivo
 - SAnº Sanit.-Asistenc.
 - Alnº Áreas recreativas
 - ELnº Espazos libres
 - Enº Docente
 - PBnº Parque Bombeiros
 - Rnº Religioso
 - Snº Social
 - SCnº Sociocultural
- SISTEMA VIARIO**
- Estatal
 - Deputación
 - Autonómico
 - Municipal
 - Liña Limite de edificación
 - Liña de Dominio Público EST
 - Liña de Dominio Público AUT
 - Zona de servidume
 - Liña limite de edificación
 - Liña de afección EST
 - Liña de afección AUT
 - Liña de afección DEP
- SISTEMAS XERAIS E DOTAC. LOCAIS**

- SISTEMA COMUNICACIÓNS**
- SF Sistema ferroviario (ADIF)
 - Liña Ferrocarril (ADIF)
 - Rede ferroviaria de alta velocidade
 - Dominio Público de Ferrocarris
 - Liña Limite de Edificación
 - Zona de Afección de FFCC
 - Aparcamentos (AP-E nº)
 - Estación Servizo Carburantes (ES-nº)
- INFRAESTRUTURAS DE SERVIZOS**
- EB Estación Bombeo
 - EDAR Est. Dep. Augas Resid.
 - IG Instalación Gas
 - PL Punto Limpo
 - PT Pl. Transferencia
 - VI Vertedoiro Inertes
 - VS Vertedoiro Selado



Concello de SILLEDA

ALFONSO BOTANA S.L.

36052_PXOM_202303_AD

Marzo 2023

ETRS 89 29N

EPSG: 28829

CONCELLO DE SILLEDA (PONTEVEDRA)

AYUNTAMIENTO DE SILLEDA (PONTEVEDRA)

PLAN XERAL DE ORDENACIÓN MUNICIPAL

PLAN GENERAL DE ORDENACIÓN MUNICIPAL

Alfonso Botana S.L.

Aprobación Definitiva

V. PLANOS DE ORDENACIÓN

V. PLANOS DE ORDENACIÓN

V.01 ORDENACIÓN MUNICIPAL

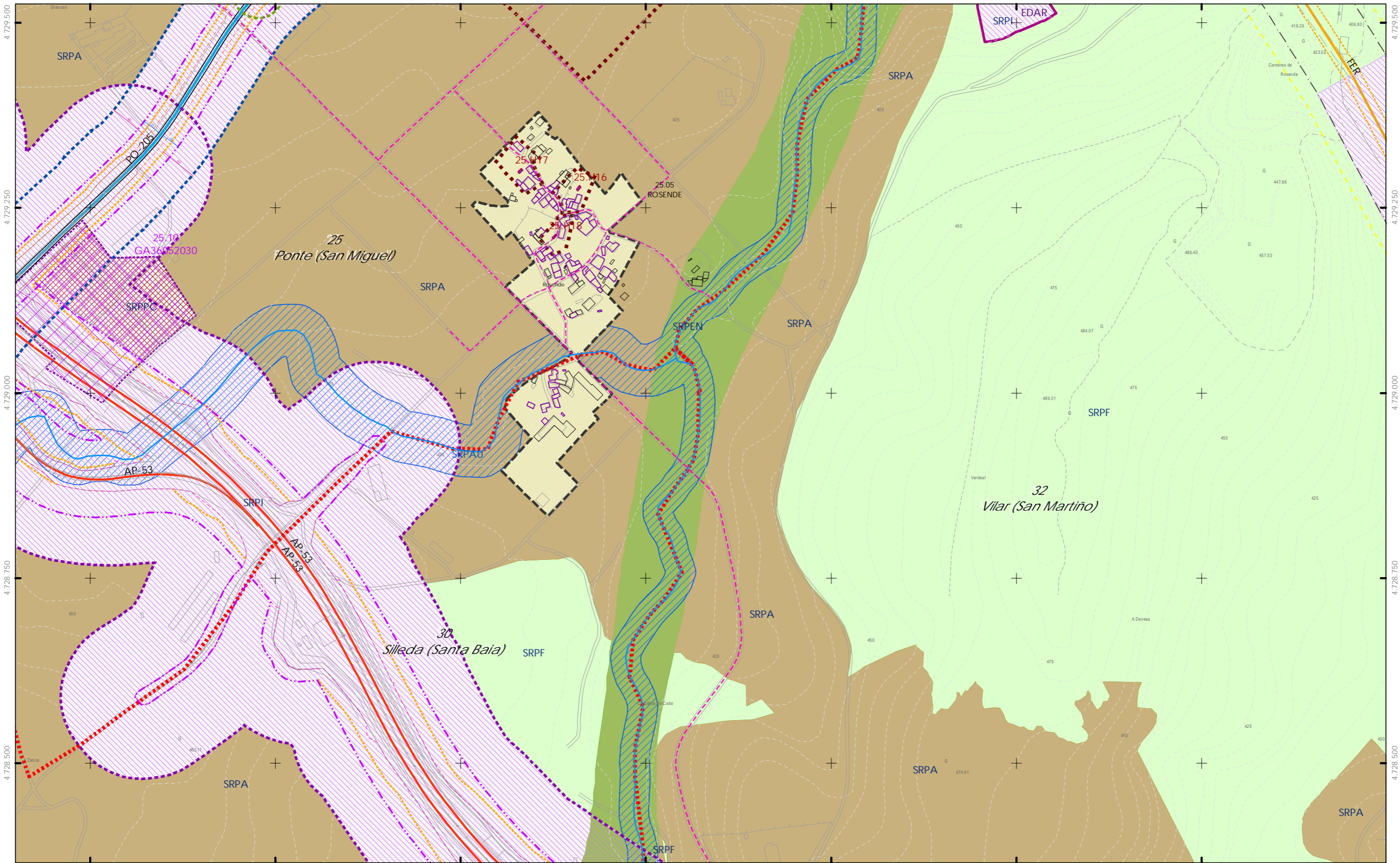
V.01 ORDENACIÓN MUNICIPAL

H6

45 de 108

1:5.000

0 50 100 200 Metros



CLASIFICACIÓN DO SOLO

- ++ Limite do termo Municipal
- Limite parroquial
- SOLO URBANO**
 - S.U. (Solo Urbano Residencial)
 - API-1 (Area Plan. Incorporado)
- SOLO DE NÚCLEO RURAL**
 - Delimitación de núcleo rural
- SOLO URBANIZABLE**
 - SUD (S. Urbz. Delimitado)
 - R - Residencial / I - Industrial

SOLO RÚSTICO

- SRPO (P. Ordinaria)
- SRPA (P. Agropecuaria)
- SRPI (P. Infraestructuras)
- SRPAg (P. de Augas)
- Zona de Fluxo Pref.DHG C)
- ZEC Zona Especial Conservación
- SRPPC (P. Patrimonio Cultural)
- SRPF (P. Forestal)
- SRPP (P. Paisaxística)
- SRPEN (P. de Espazos Naturais)

ARQUITECTÓNICO E ETNOGRÁFICO

- Ben de interese cultural
- Ámbito protexido
- Contorno de protección nº de catálogo

ARQUEOLÓXICO

- Area de prot. Integral
- Contorno de protección código xacemento
- GA36021000
- CAMIÑO DE SANTIAGO
 - Camino de Santiago
 - Vía da Prata
 - Camino Real
- Patrimonio histórico
- Patrimonio natural (Árbores Senlleira)

DOT. ESP. LIBRES E ZONAS VERDES - EQUIPAMENTOS

- Jn^o Xardín
- Pn^o Parque
- Cn^o Comercial
- CEn^o Cemiterio
- Dn^o Deportivo
- SA n^o Sanit.-Asistenc.
- AN^o Areas recreativas
- ELn^o Espazos libres
- En^o Docente
- PBn^o Parque Bombeiros
- Rn^o Religioso
- Sn^o Social
- SCn^o Sociocultural

SISTEMA VIARIO

- Estatal
- Deputación
- Autonómico
- Municipal
- Línea límite de edificación
- Línea de afección EST
- Línea de Dominio Público EST
- Línea de Dominio Público AUT
- Zona de servidume

SISTEMAS XERAIS E DOTAC. LOCAIS

- Línea límite de edificación
- Línea de afección EST
- Línea de afección AUT
- Línea de afección DEP

SISTEMA COMUNICACIONES

- SF Sistema ferroviario (ADIF)
- Línea Ferrocarri (ADIF)
- Rede ferroviaria de alta velocidade
- Dominio Público de Ferrocarris
- Línea Límite de Edificación
- Zona de Afección de FFCC
- Aparcamentos (AP-E n^o)
- Estación Servizo Carburantes (ES-n^o)

INFRAESTRUTURAS DE SERVIZOS

- EB Estación Bombeo
- EDAR Est. Dep. Augas Resid.
- IG Instalación Gas
- PL Punto Limpo
- PT Pl. Transferencia
- VI Vertedouro Inertes
- VS Vertedouro Selloado

GRÁFICO DE FOLLAS
 GRAFICO DE HOJAS
 H7
 46 de 108

Concello de SILLEDA

CONCELLO DE SILLEDA (PONTEVEDRA)
 AYUNTAMIENTO DE SILLEDA (PONTEVEDRA)
 PLAN XERAL DE ORDENACIÓN MUNICIPAL
 PLAN GENERAL DE ORDENACIÓN MUNICIPAL

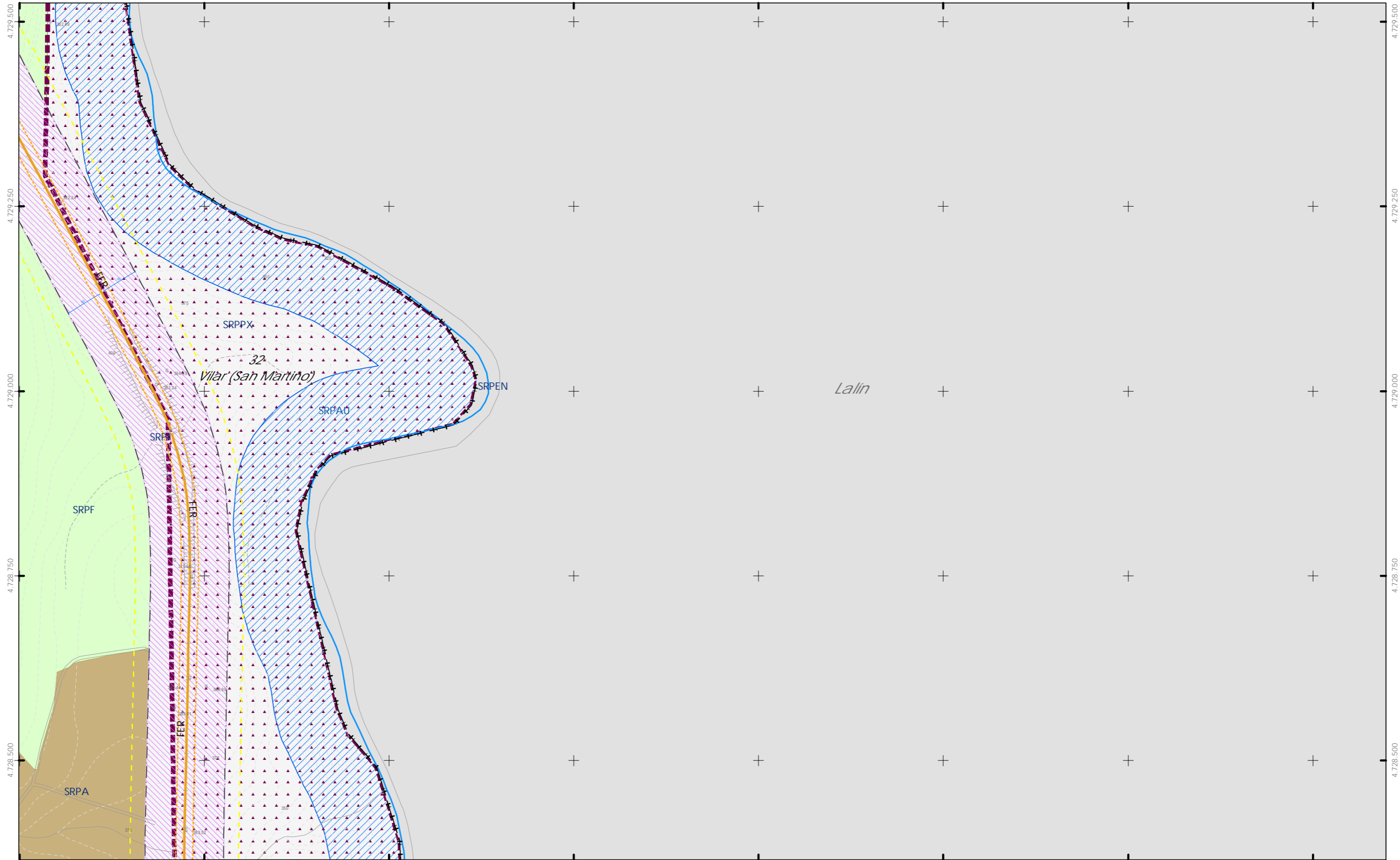
Alfonso Botana S.L.
 Aprobación Definitiva

V. PLANOS DE ORDENACIÓN
 V. PLANOS DE ORDENACIÓN
 V.01 ORDENACIÓN MUNICIPAL
 V.01 ORDENACIÓN MUNICIPAL

36052_PXOM_202303_AD
 Marzo 2023 ETRS 89 29N
 EPSG: 25829

1:5.000

0 50 100 200 Metros



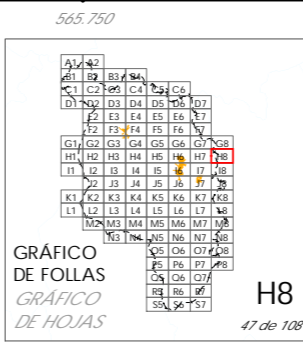
- CLASIFICACIÓN DO SOLO**
- ++ Limite do termo Municipal
 - Limite parroquial
 - SOLO URBANO**
 - S.U. (Solo Urbano Residencial)
 - API-1 (Area Plan. Incorporado)
 - SOLO DE NÚCLEO RURAL**
 - Delimitación de núcleo rural
 - SOLO URBANIZABLE**
 - SUD (S. Urbz. Delimitado)
 - R - Residencial / I - Industrial

- SOLO RÚSTICO**
- SRPO (P. Ordinaria)
 - SRPA (P. Agropecuaria)
 - SRPI (P. Infraestruturas)
 - SRPAg (P. de Augas)
 - Zona de Fluxo Pref.DHG C)
 - ZEC Zona Especial Conservación
 - SRPPC (P. Patrimonio Cultural)
 - SRPF (P. Forestal)
 - SRPP (P. Paisaxística)
 - SRPEN (P. de Espazos Naturais)

- ARQUITECTÓNICO E ETNOGRÁFICO**
- Ben de interese cultural
 - Ámbito protexido
 - Contorno de protección nº de catálogo
- ARQUEOLÓXICO**
- GA36021000
 - Área de prot. Integral
 - Contorno de protección código xacemento
 - CAMIÑO DE SANTIAGO
 - Camino de Santiago
 - Camino Real
 - Patrimonio natural (Árbores Senlleira)

- DOT. ESP. LIBRES E ZONAS VERDES - EQUIPAMENTOS**
- Jn° Xardin
 - Pn° Parque
 - Cn° Comercial
 - CEn° Cemiterio
 - Dn° Deportivo
 - SAn° Sanit.-Asistenc.
 - AN° Áreas recreativas
 - Eln° Espazos libres
 - En° Docente
 - PBn° Parque Bombeiros
 - Rn° Religioso
 - Sn° Social
 - SCn° Sociocultural
- SISTEMA VIARIO**
- Estatal
 - Deputación
 - Autonómico
 - Municipal
 - Línea límite de edificación
 - Línea de afectación EST
 - Línea de afectación AUT
 - Línea de afectación DEP
 - Zona de servidume

- SISTEMA COMUNICACIÓNS**
- SF Sistema ferroviario (ADIF)
 - Línea Ferrocarri (ADIF)
 - Rede ferroviaria de alta velocidade
 - Domínio Público de Ferrocarris
 - Línea Limite de Edificación
 - Zona de Afección de FFCC
 - Aparcamentos (AP-E-n°)
 - Estación Servizo Carburantes (ES-n°)
- INFRAESTRUTURAS DE SERVIZOS**
- EB Estación Bombeo
 - EDAR Est. Dep. Augas Resid.
 - IG Instalación Gas
 - PL Punto Limpo
 - PT Pl. Transferencia
 - VI Vertedouro Inertes
 - VS Vertedouro Selloado



Concello de SILLEDA

CONCELLO DE SILLEDA (PONTEVEDRA)
 AYUNTAMIENTO DE SILLEDA (PONTEVEDRA)
 PLAN XERAL DE ORDENACIÓN MUNICIPAL
 PLAN GENERAL DE ORDENACIÓN MUNICIPAL


Alfonso Botana S.L.
 Aprobación Definitiva

V. PLANOS DE ORDENACIÓN
 V. PLANOS DE ORDENACIÓN
 V.01 ORDENACIÓN MUNICIPAL

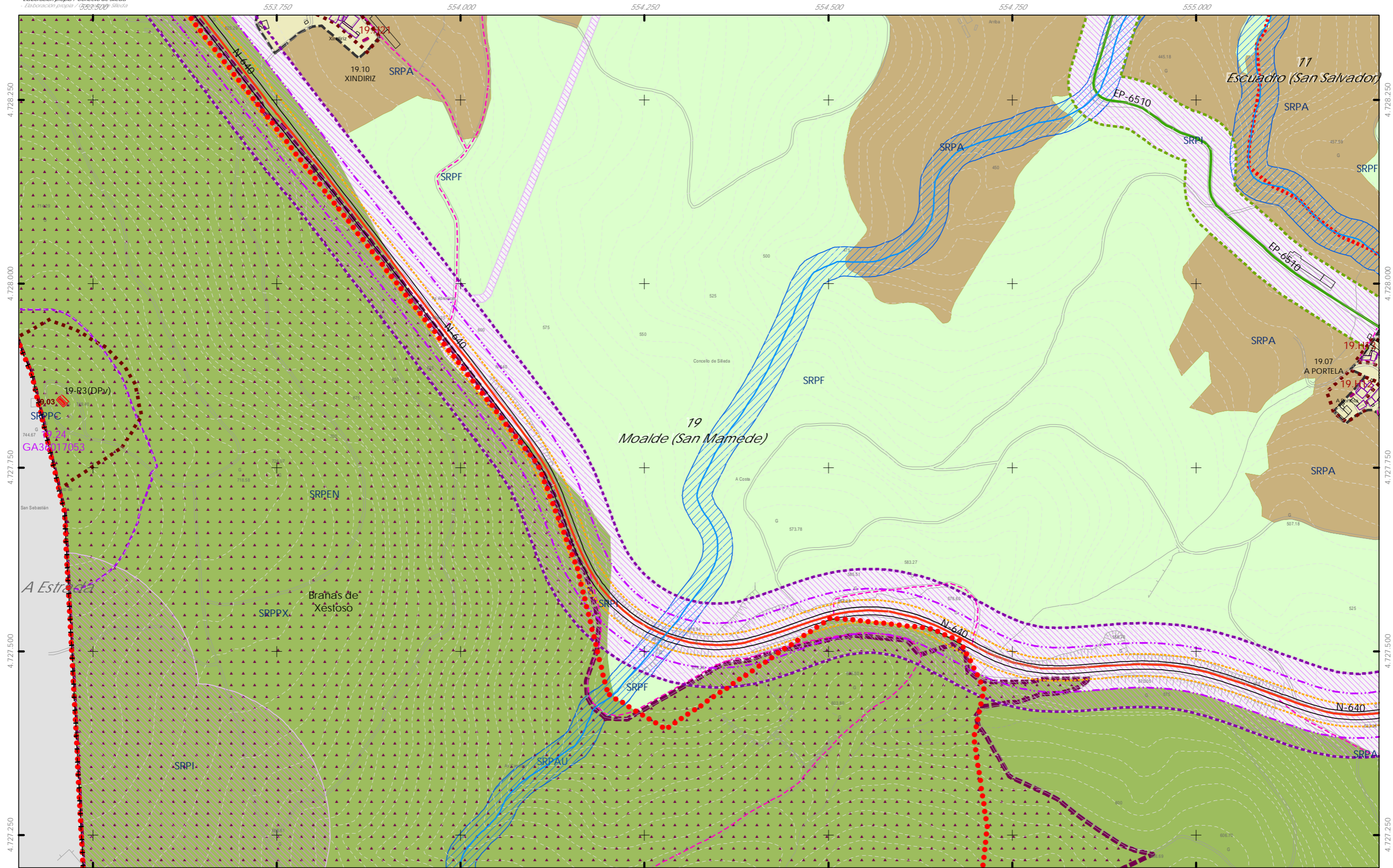
36052_PXOM_202303_AD
 Marzo 2023 ETRS 89 29N
 EPSG: 25829

1:5.000

0 50 100 200 Metros



<p>CLASIFICACIÓN DO SOLO</p> <ul style="list-style-type: none"> +++ Limite do termo Municipal --- Limite parroquial SOLO URBANO <ul style="list-style-type: none"> S.U. (Solo Urbano Residencial) API-1 (Area Plan. Incorporado) SOLO DE NÚCLEO RURAL <ul style="list-style-type: none"> Delimitación de núcleo rural SOLO URBANIZABLE <ul style="list-style-type: none"> SUD (S. Urbz. Delimitado) R - Residencial / I - Industrial 	<p>SOLO RÚSTICO</p> <ul style="list-style-type: none"> SRPO (P. Ordinaria) SRPA (P. Agropecuaria) SRPI (P. Infraestruturas) SRPAg (P. de Augas) Zona de Fluxo Pref.DHG C) ZEC Zona Especial Conservación SRPPC (P. Patrimonio Cultural) SRPF (P. Forestal) SRPP (P. Paisaxística) SRPEN (P. de Espazos Naturais) 	<p>ARQUITECTÓNICO E ETNOGRÁFICO</p> <ul style="list-style-type: none"> Ben de interese cultural Ámbito protexido Contorno de protección nº de catálogo <p>ARQUEOLÓXICO</p> <ul style="list-style-type: none"> Area de prot. Integral Contorno de protección código xacemento <p>CAMIÑO DE SANTIAGO</p> <ul style="list-style-type: none"> Camino de Santiago Vía da Prata Camino Real Patrimonio natural (Árbores Senlleira) 	<p>DOT. ESP. LIBRES E ZONAS VERDES - EQUIPAMENTOS código nº-SE (sist. existente)/SN (sist. novo) (Pv) - lit. privada</p> <ul style="list-style-type: none"> Jnº Xardín Pnº Parque Cnº Comercial CEnº Cemiterio Dnº Deportivo SAnº Sanit.-Asistenc. Enº Docente ELnº Espazos Libres PBnº Parque Bombeiros Rnº Religioso Snº Social SCnº Sociocultural <p>SISTEMA VIARIO</p> <ul style="list-style-type: none"> Estatal Deputación Autonómico Municipal <p>SISTEMAS XERAIS E DOTAC. LOCAIS</p> <ul style="list-style-type: none"> Liña Limite de edificación Liña de Dominio Público EST Liña de Dominio Público AUT Zona de servidume Liña limite de edificación Liña de afección EST Liña de afección AUT Liña de afección DEP 	<p>SISTEMA COMUNICACIÓNS</p> <ul style="list-style-type: none"> SF Sistema ferroviario (ADIF) Liña Ferrocarri (ADIF) Rede ferroviaria de alta velocidade Dominio Público de Ferrocarris Liña Limite de Edificación Zona de Afección de FFCC Aparcamentos (AP-E nº) Estación Servizo Carburantes (ES-nº) <p>INFRAESTRUTURAS DE SERVIZOS</p> <ul style="list-style-type: none"> EB Estación Bombeo EDAR Est. Dep. Augas Resid. IG Instalación Gas PL Punto Limpo PT PL Transferencia VI Vertedoiro Inertes VS Vertedoiro Selado 	<p>GRÁFICO DE FOLLAS GRÁFICO DE HOJAS</p> <p>48 de 108</p>	<p>Concello de SILLED A</p> <p>ALFONSO BOTANA PROYECTOS URBANÍSTICOS E INGENIERÍA</p> <p>36052_PXOM_202303_AD</p> <p>Marzo 2023</p> <p>ETRS 89 29N EPSG: 25829</p> <p>1:5.000</p>	<p>CONCELLO DE SILLED A (PONTEVEDRA) AYUNTAMIENTO DE SILLED A (PONTEVEDRA)</p> <p>PLAN XERAL DE ORDENACIÓN MUNICIPAL PLAN GENERAL DE ORDENACIÓN MUNICIPAL</p> <p>Alfonso Botana S.L. Aprobación Definitiva</p> <p>V. PLANOS DE ORDENACIÓN V. PLANOS DE ORDENACIÓN</p> <p>V.01 ORDENACIÓN MUNICIPAL V.01 ORDENACIÓN MUNICIPAL</p> <p>0 50 100 200 Metros</p>
---	---	--	--	--	--	--	---

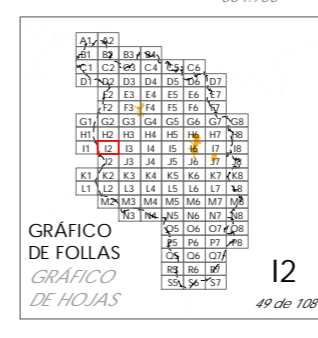


- CLASIFICACIÓN DO SOLO**
- ++ Limite do termo Municipal
 - Limite parroquial
 - SOLO URBANO**
 - S.U. (Solo Urbano Residencial)
 - API-1 (Area Plan. Incorporado)
 - SOLO DE NÚCLEO RURAL**
 - Delimitación de núcleo rural
 - SOLO URBANIZABLE**
 - SUD (S. Urbz. Delimitado)
 - R - Residencial / I - Industrial

- SOLO RÚSTICO**
- SRPO (P. Ordinaria)
 - SRPA (P. Agropecuaria)
 - SRPI (P. Infraestruturas)
 - SRPAg (P. de Augas)
 - Zona de Fluxo Pref. DHGC
 - ZEC Zona Especial Conservación
 - SRPPC (P. Patrimonio Cultural)
 - SRPF (P. Forestal)
 - SRPP (P. Paisaxística)
 - SRPEN (P. de Espazos Naturais)

- ARQUITECTÓNICO E ETNOGRÁFICO**
- Ben de interese cultural
 - Ámbito protexido
 - Contorno de protección nº de catálogo
- ARQUEOLÓXICO**
- Área de prot. Integral
 - Contorno de protección
 - GA36021000 código xacemento
- CAMIÑO DE SANTIAGO**
- Camino de Santiago
 - Vía da Prata
 - Camino Real
 - Patrimonio natural (Arbores Senlleiras)

- SISTEMA VIARIO**
- Estatal
 - Deputación
 - Autonómico
 - Municipal
- SISTEMAS XERAIS E DOTAC. LOCAIS**
- DOT. ESP. LIBRES E ZONAS VERDES - EQUIPAMENTOS**
- Jnº Xardin
 - Prº Parque
 - Cnº Comercial
 - CEnº Cemiterio
 - Dnº Deportivo
 - SAnº Sanit.-Asistenc.
 - Ájnº Áreas recreativas
 - ELnº Espazos libres
 - Enº Docente
 - PBnº Parque Bombeiros
 - Rnº Religioso
 - Snº Social
 - SCnº Sociocultural
- SISTEMA COMUNICACIONES**
- SF Sistema ferroviario (ADIF)
 - Liña Ferrocarril (ADIF)
 - Rede ferroviaria de alta velocidade
 - Dominio Público de Ferrocarris
 - Liña Limite de Edificación
 - Zona de Afección de FFCC
 - Aparcamentos (AP-E nº)
 - Estación Servizo Carburantes (ES-nº)
- INFRAESTRUTURAS DE SERVIZOS**
- EB Estación Bombeo
 - EDAR Est. Dep. Augas Resid.
 - IG Instalación Gas
 - PL Punto Limpio
 - PT Pl. Transferencia
 - VI Vertedoiro Inertes
 - VS Vertedoiro Selado



Concello de SILLED A

CONCELLO DE SILLED A (PONTEVEDRA)
 AYUNTAMIENTO DE SILLED A (PONTEVEDRA)

PLAN XERAL DE ORDENACIÓN MUNICIPAL
 PLAN GENERAL DE ORDENACIÓN MUNICIPAL

Alfonso Botana S.L.
 Aprobación Definitiva

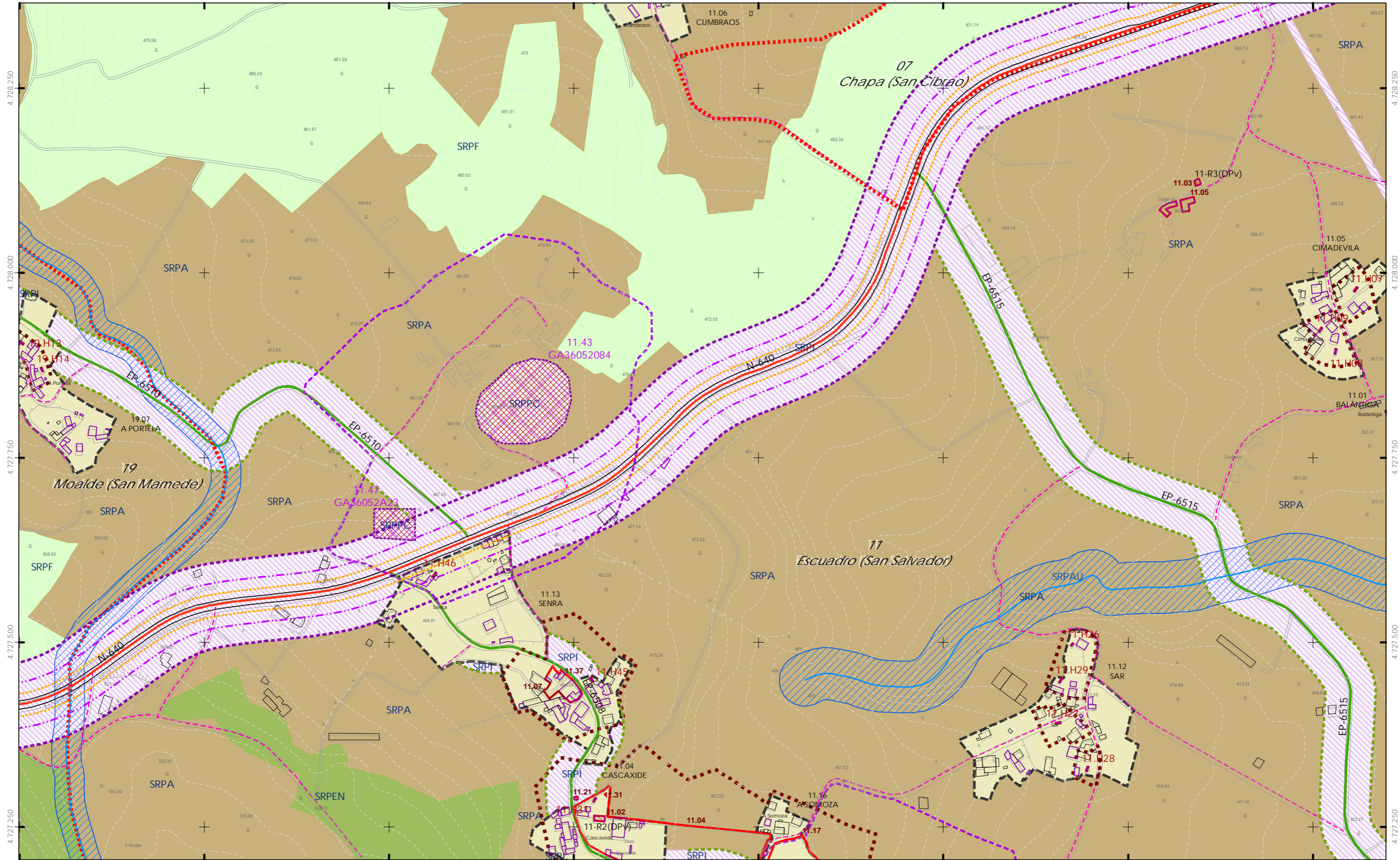
V. PLANOS DE ORDENACIÓN
 V. PLANOS DE ORDENACIÓN

V.01 ORDENACIÓN MUNICIPAL
 V.01 ORDENACIÓN MUNICIPAL

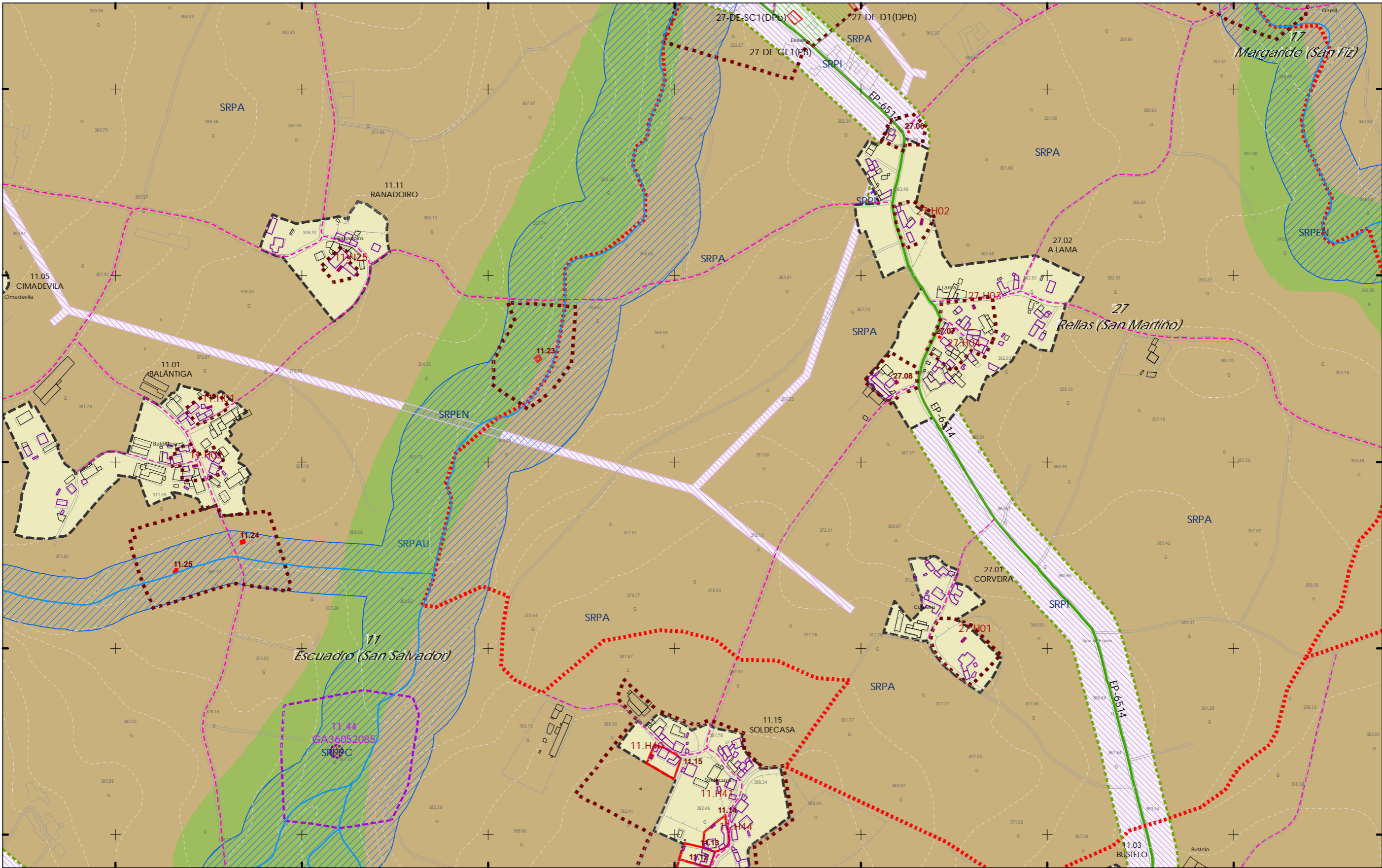
36052_PXOM_202303_AD
 Marzo 2023 ETRS 89 29N
 EPSG: 28829

1:5.000

0 50 100 200 Metros



<p>CLASIFICACIÓN DO SOLO</p> <ul style="list-style-type: none"> SOLO URBANO <ul style="list-style-type: none"> S.U. (Solo Urbano Residencial) API-1 (Area Plan. Incorporado) SOLO DE NÚCLEO RURAL <ul style="list-style-type: none"> Delimitación de núcleo rural SOLO URBANIZABLE <ul style="list-style-type: none"> SUD (S. Urbz. Delimitado) R - Residencial / I - Industrial 	<p>SOLO RÚSTICO</p> <ul style="list-style-type: none"> SRPO (P. Ordinaria) SRPA (P. Agropecuaria) SRPI (P. Infraestruturas) SRPAg (P. de Augas) Zona de Fluxo Pref. DHGC ZEC Zona Especial Conservación 	<p>ARQUITECTÓNICO E ETNOGRÁFICO</p> <ul style="list-style-type: none"> Ben de interese cultural Ámbito protexido Contorno de protección nº de catálogo <p>ARQUEOLÓXICO</p> <ul style="list-style-type: none"> Área de prot. Integral Contorno de protección GA36021000 código xacemento Camiño de Santiago Via da Prata Camiño Real Territorio histórico Patrimonio natural (Arbores Senlleiras) 	<p>PATRIMONIO CULTURAL</p> <ul style="list-style-type: none"> DOT. ESP. LIBRES E ZONAS VERDES - EQUIPAMENTOS código nº-SE (sit. existente)/SN (sit. novo) (Pv) - Tit. privada Jnº Xardin Prº Parque Cnº Comercial CEnº Cemiterio Dmº Deportivo SANº Sanit.-Asistenc. AInº Áreas recreativas ELnº Espazos libres Enº Docente PBNº Parque Bombeiros Rmº Religioso Snº Social Scnº Sociocultural <p>SISTEMA VIARIO</p> <ul style="list-style-type: none"> Calzada Línea Limite de edificación Línea de Dominio Público EST Línea de Dominio Público AUT Zona de servidume Autonomío Municipal Línea limite de edificación Línea de afección EST Línea de afección AUT Línea de afección DEP <p>SISTEMAS XERAIS E DOTAC. LOCAIS</p> <ul style="list-style-type: none"> Línea Limite de edificación Línea de afección EST Línea de afección AUT Línea de afección DEP 	<p>SISTEMA COMUNICACIÓNS</p> <ul style="list-style-type: none"> SF Sistema ferroviario (ADIF) Línea Ferrocarril (ADIF) Rede ferroviaria de alta velocidade Dominio Público de Ferrocarris Línea Limite de Edificación Zona de Afección de FFCC Aparcamentos (AP-E nº) Estación Servizo Carburantes (ES-nº) <p>INFRAESTRUTURAS DE SERVIZOS</p> <ul style="list-style-type: none"> EB Estación Bombeo EDAR Est. Dep. Augas Resid. IG Instalación Gas PL Punto Limpo PT Pl. Transferencia VI Vertedoiro Inertes VS Vertedoiro Selado 	<p>GRÁFICO DE FOLLAS</p> <p>GRÁFICO DE HOJAS</p> <p>13</p> <p>50 de 108</p>	<p>Concello de SILLED</p> <p>ALFONSO BOTANA S.L.</p> <p>36052_PXOM_202303_AD</p> <p>Marzo 2023 ETRS 89 29N Marzo 2023 EPSG: 28829</p> <p>1:5.000</p>	<p>CONCELLO DE SILLED (PONTEVEDRA)</p> <p>AYUNTAMIENTO DE SILLED (PONTEVEDRA)</p> <p>PLAN XERAL DE ORDENACIÓN MUNICIPAL</p> <p>PLAN GENERAL DE ORDENACIÓN MUNICIPAL</p> <p>Alfonso Botana S.L.</p> <p>Aprobación Definitiva</p> <p>V. PLANOS DE ORDENACIÓN</p> <p>V. PLANOS DE ORDENACIÓN</p> <p>V.01 ORDENACIÓN MUNICIPAL</p> <p>V.01 ORDENACIÓN MUNICIPAL</p> <p>0 50 100 200 Metros</p>
--	--	--	---	---	--	--	--



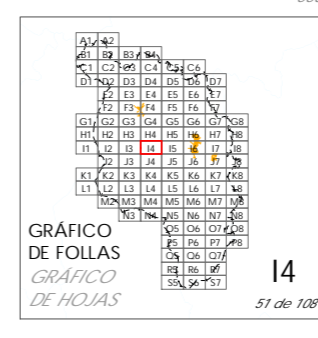
- CLASIFICACIÓN DO SOLO**
- ++ Limite do termo Municipal
 - Limite parroquial
 - SOLO URBANO**
 - S.U. (Solo Urbano Residencial)
 - API-1 (Area Plan. Incorporado)
 - SOLO DE NÚCLEO RURAL**
 - Delimitación de núcleo rural
 - SOLO URBANIZABLE**
 - SUD (S. Urbz. Delimitado)
 - R - Residencial / I - Industrial

- SOLO RÚSTICO**
- SRPO (P. Ordinaria)
 - SRPA (P. Agropecuaria)
 - SRPI (P. Infraestruturas)
 - SRPAg (P. de Augas)
 - Zona de Fluxo Pref. DHGC)
 - ZEC Zona Especial Conservación
 - SRPPC (P. Patrimonio Cultural)
 - SRPF (P. Forestal)
 - SRPP (P. Paisaxística)
 - SRPEN (P. de Espazos Naturais)

- ARQUITECTÓNICO E ETNOGRÁFICO**
- Ben de interese cultural
 - Ámbito protexido
 - Contorno de protección nº de catálogo
- ARQUEOLÓXICO**
- Área de prot. Integral
 - Contorno de protección
 - GA36021000 código xacemento
- CAMIÑO DE SANTIAGO**
- Camino de Santiago
 - Vía da Prata
 - Camino Real
- PATRIMONIO CULTURAL**
- Territorio histórico
 - Patrimonio natural (Arbores Senlleiras)

- DOT. ESP. LIBRES E ZONAS VERDES - EQUIPAMENTOS**
- codigo nº-SE (sist. existente)/SN (sist. novo) (Pv) - Tit. privada
- Jnº Xardin
 - Prº Parque
 - Cnº Comercial
 - CEnº Cemiterio
 - Dnº Deportivo
 - SAnº Sanit.-Asistenc.
 - Alnº Áreas recreativas
 - ELnº Espazos libres
 - Enº Docente
 - PBrº Parque Bombeiros
 - Rnº Religioso
 - Snº Social
 - SCnº Sociocultural
- SISTEMA VIARIO**
- Estatal
 - Deputación
 - Autonómico
 - Municipal
 - Liña limite de edificación
 - Liña de afección EST
 - Liña de Dominio Público EST
 - Liña de Dominio Público AUT
 - Zona de servidume
 - Liña limite de edificación
 - Liña de afección EST
 - Liña de afección AUT
 - Liña de afección DEP
- SISTEMAS XERAIS E DOTAC. LOCAIS**

- SISTEMA COMUNICACIÓNS**
- SF Sistema ferroviario (ADIF)
 - Liña Ferrocarril (ADIF)
 - Rede ferroviaria de alta velocidade
 - Dominio Público de Ferrocarris
 - Liña Limite de Edificación
 - Zona de Afección de FCC
 - Aparcamentos (AP-E nº)
 - Estación Servizo Carburantes (ES-nº)
- INFRAESTRUTURAS DE SERVIZOS**
- EB Estación Bombeo
 - EDAR Est. Dep. Augas Resid.
 - IG Instalación Gas
 - PL Punto Limpo
 - PT Pl. Transferencia
 - VI Vertedoiro Inertes
 - VS Vertedoiro Selado



Concello de SILLED A

CONCELLO DE SILLED A (PONTEVEDRA)
 AYUNTAMIENTO DE SILLED A (PONTEVEDRA)

PLAN XERAL DE ORDENACIÓN MUNICIPAL
 PLAN GENERAL DE ORDENACIÓN MUNICIPAL

Alfonso Botana S.L.

Aprobación Definitiva

V. PLANOS DE ORDENACIÓN
 V. PLANOS DE ORDENACIÓN

V.01 ORDENACIÓN MUNICIPAL
 V.01 ORDENACIÓN MUNICIPAL

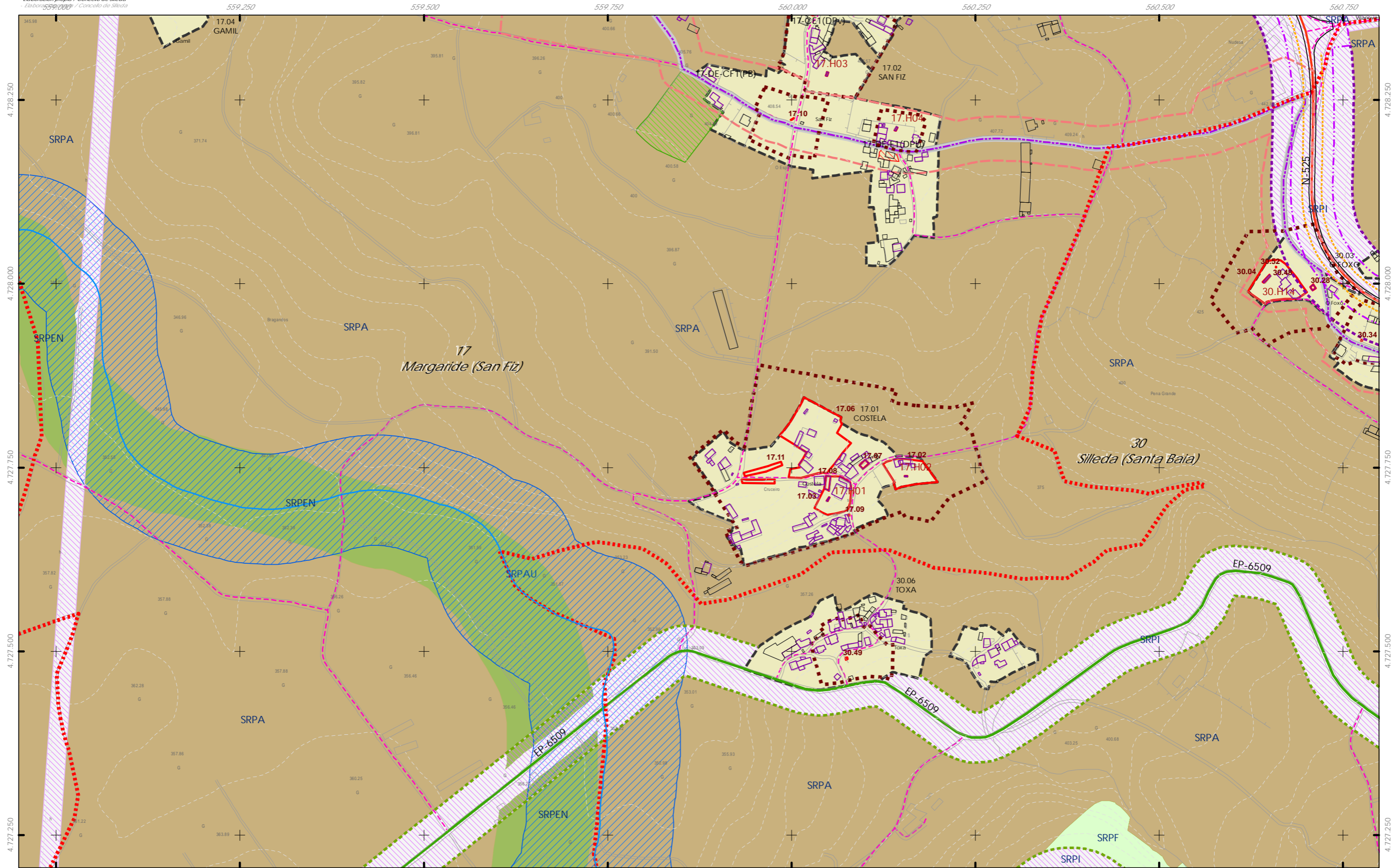
36052_PXOM_202303_AD

Marzo 2023
 Marzo 2023

ETRS 89 29N
 EPSG: 2829

1:5.000

0 50 100 200
 Metros



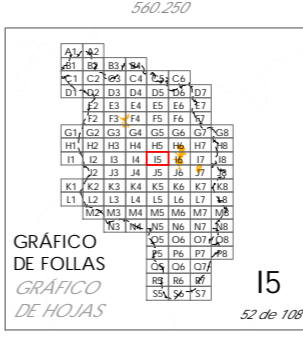
- CLASIFICACIÓN DO SOLO**
- ++ Limite do termo Municipal
 - Limite parroquial
 - SOLO URBANO**
 - S.U. (Solo Urbano Residencial)
 - API-1 (Area Plan. Incorporado)
 - SOLO DE NÚCLEO RURAL**
 - Delimitación de núcleo rural
 - SOLO URBANIZABLE**
 - SUD (S. Urbz. Delimitado)
 - R - Residencial / I - Industrial

- SOLO RÚSTICO**
- SRPO (P. Ordinaria)
 - SRPA (P. Agropecuaria)
 - SRPI (P. Infraestruturas)
 - SRPAg (P. de Augas)
 - Zona de Fluxo Pref. DHGC)
 - ZEC Zona Especial Conservación
 - SRPPC (P. Patrimonio Cultural)
 - SRPF (P. Forestal)
 - SRPP (P. Paisaxística)
 - SRPEN (P. de Espazos Naturais)

- ARQUITECTÓNICO E ETNOGRÁFICO**
- Ben de interese cultural
 - Ámbito protexido
 - Contorno de protección nº de catálogo
- ARQUEOLÓXICO**
- Área de prot. Integral
 - Contorno de protección código xacemento
 - GA36021000
 - CAMIÑO DE SANTIAGO
 - Camino de Santiago
 - Via da Prata
 - Camino Real
 - Territorio histórico
 - Patrimonio natural (Arbores Senlleiras)

- DOT. ESP. LIBRES E ZONAS VERDES - EQUIPAMENTOS**
 código nº-SE (sit. existente)/SN (sit. novo) (Pv) - Tit. privada
- Jnº Xardín
 - Prnº Parque
 - Cnº Comercial
 - CEnº Cemiterio
 - Dnº Deportivo
 - SAnº Sanit.-Asistenc.
 - Alnº Áreas recreativas
 - ELnº Espazos libres
 - Enº Docente
 - PBnº Parque Bombeiros
 - Rnº Religioso
 - Snº Social
 - SCnº Sociocultural
- SISTEMA VIARIO**
- Calzada
 - Liña Limite de edificación
 - Liña de Dominio Público EST
 - Liña de Dominio Público AUT
 - Zona de servidume
 - Autonómico
 - Municipal
 - Liña limite de edificación
 - Liña de afección EST
 - Liña de afección AUT
 - Liña de afección DEP
- SISTEMAS XERAIS E DOTAC. LOCAIS**
- DOT. ESP. LIBRES E ZONAS VERDES - EQUIPAMENTOS

- SISTEMA COMUNICACIÓN**
- SF Sistema ferroviario (ADIF)
 - Liña Ferrocarril (ADIF)
 - Rede ferroviaria de alta velocidade
 - Dominio Público de Ferrocarris
 - Liña Limite de Edificación
 - Zona de Afección de FFCC
 - Aparcamentos (AP-E nº)
 - Estación Servizo Carburantes (ES-nº)
- INFRAESTRUTURAS DE SERVIZOS**
- EB Estación Bombeo
 - EDAR Est. Dep. Augas Resid.
 - IG Instalación Gas
 - PL Punto Limpo
 - PT Pl. Transferencia
 - VI Vertedoiro Inertes
 - VS Vertedoiro Selado



Concello de SILLEDA

ALFONSO BOTANA S.L.
 INGENIERO EN PLANIFICACIÓN URBANÍSTICA

36052_PXOM_202303_AD
 Marzo 2023
 ETRS 89 29N
 EPSG: 28829

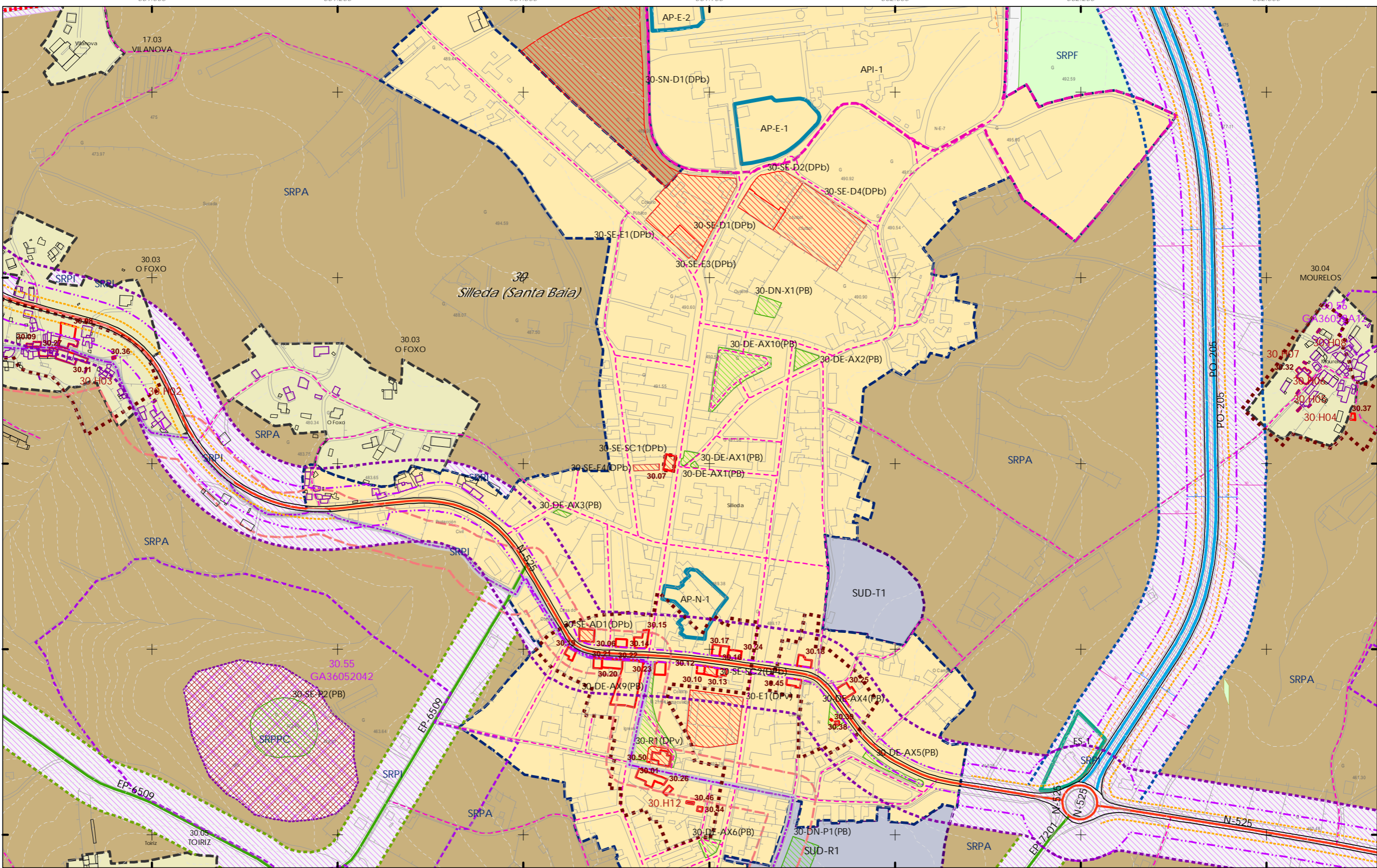
CONCELLO DE SILLEDA (PONTEVEDRA)
 AYUNTAMIENTO DE SILLEDA (PONTEVEDRA)
 PLAN XERAL DE ORDENACIÓN MUNICIPAL
 PLAN GENERAL DE ORDENACIÓN MUNICIPAL

Alfonso Botana S.L.
 Aprobación Definitiva

V. PLANOS DE ORDENACIÓN
 V. PLANOS DE ORDENACIÓN
 V.01 ORDENACIÓN MUNICIPAL
 V.01 ORDENACIÓN MUNICIPAL

1:5.000

0 50 100 200 Metros



CLASIFICACIÓN DO SOLO

- ++ Limite do termo Municipal
- Limite parroquial
- SOLO URBANO**
 - S.U. (Solo Urbano Residencial)
 - API-1 (Area Plan. Incorporado)
- SOLO DE NÚCLEO RURAL**
 - Delimitación de núcleo rural
- SOLO URBANIZABLE**
 - SUD (S. Urbz. Delimitado)
 - R - Residencial / I - Industrial

SOLO RÚSTICO

- SRPO (P. Ordinaria)
- SRPA (P. Agropecuaria)
- SRPI (P. Infraestruturas)
- SRPAg (P. de Augas)
- Zona de Fluxo Pref. DHGC
- ZEC Zona Especial Conservación
- SRPPC (P. Patrimonio Cultural)
- SRPF (P. Forestal)
- SRPP (P. Paisaxística)
- SRPEN (P. de Espazos Naturais)

ARQUITECTÓNICO E ETNOGRÁFICO

- Ben de interese cultural
- Ámbito protexido
- Contorno de protección nº de catálogo

ARQUEOLÓXICO

- Área de prot. Integral
- Contorno de protección
- GA36021000 código xacemento
- CAMIÑO DE SANTIAGO
 - Camino de Santiago
 - Vía da Prata
 - Camino Real
- Territorio histórico
- Patrimonio natural (Arbores Senlleiras)

DOT. ESP. LIBRES E ZONAS VERDES - EQUIPAMENTOS

codigo nº-SE (sst. existente)/SN (sst. novo) (Pv) - Tit. privada

- Jnº Xardin
- Prnº Parque
- Cnº Comercial
- CEnº Cemiterio
- Dnº Deportivo
- SAnº Sanit.-Asistenc.
- Alnº Áreas recreativas
- ELnº Espazos libres
- Enº Docente
- PBnº Parque Bombeiros
- Rnº Religioso
- Snº Social
- SCnº Sociocultural

SISTEMA VIARIO

- Estatal
- Deputación
- Autonómico
- Municipal
- Liña limite de edificación
- Liña de afectación EST
- Liña de Dominio Público EST
- Liña de Dominio Público AUT
- Zona de servidume

SISTEMAS XERAIS E DOTAC. LOCAIS

- Liña limite de edificación
- Liña de afectación EST
- Liña de afectación AUT
- Liña de afectación DEP

SISTEMA COMUNICACIÓN

- SF Sistema ferroviario (ADIF)
- Liña Ferrocarril (ADIF)
- Rede ferroviaria de alta velocidade
- Dominio Público de Ferrocarris
- Liña Limite de Edificación
- Zona de Afección de FFCC
- Aparcamentos (AP-E nº)
- Estación Servizo Carburantes (ES-nº)

INFRAESTRUTURAS DE SERVIZOS

- EB Estación Bombeo
- EDAR Est. Dep. Augas Resid.
- IG Instalación Gas
- PL Punto Limpio
- PT Pl. Transferencia
- VI Vertedoiro Inertes
- VS Vertedoiro Selado

Concello de SILLEDA

CONCELLO DE SILLEDA (PONTEVEDRA)

AYUNTAMIENTO DE SILLEDA (PONTEVEDRA)

PLAN XERAL DE ORDENACIÓN MUNICIPAL

PLAN GENERAL DE ORDENACIÓN MUNICIPAL

Alfonso Botana S.L.

Aprobación Definitiva

V. PLANOS DE ORDENACIÓN

V. PLANOS DE ORDENACIÓN

V.01 ORDENACIÓN MUNICIPAL

V.01 ORDENACIÓN MUNICIPAL

36052_PXOM_202303_AD

Marzo 2023

ETRS 89 29N

EPSG: 28829

1:5.000

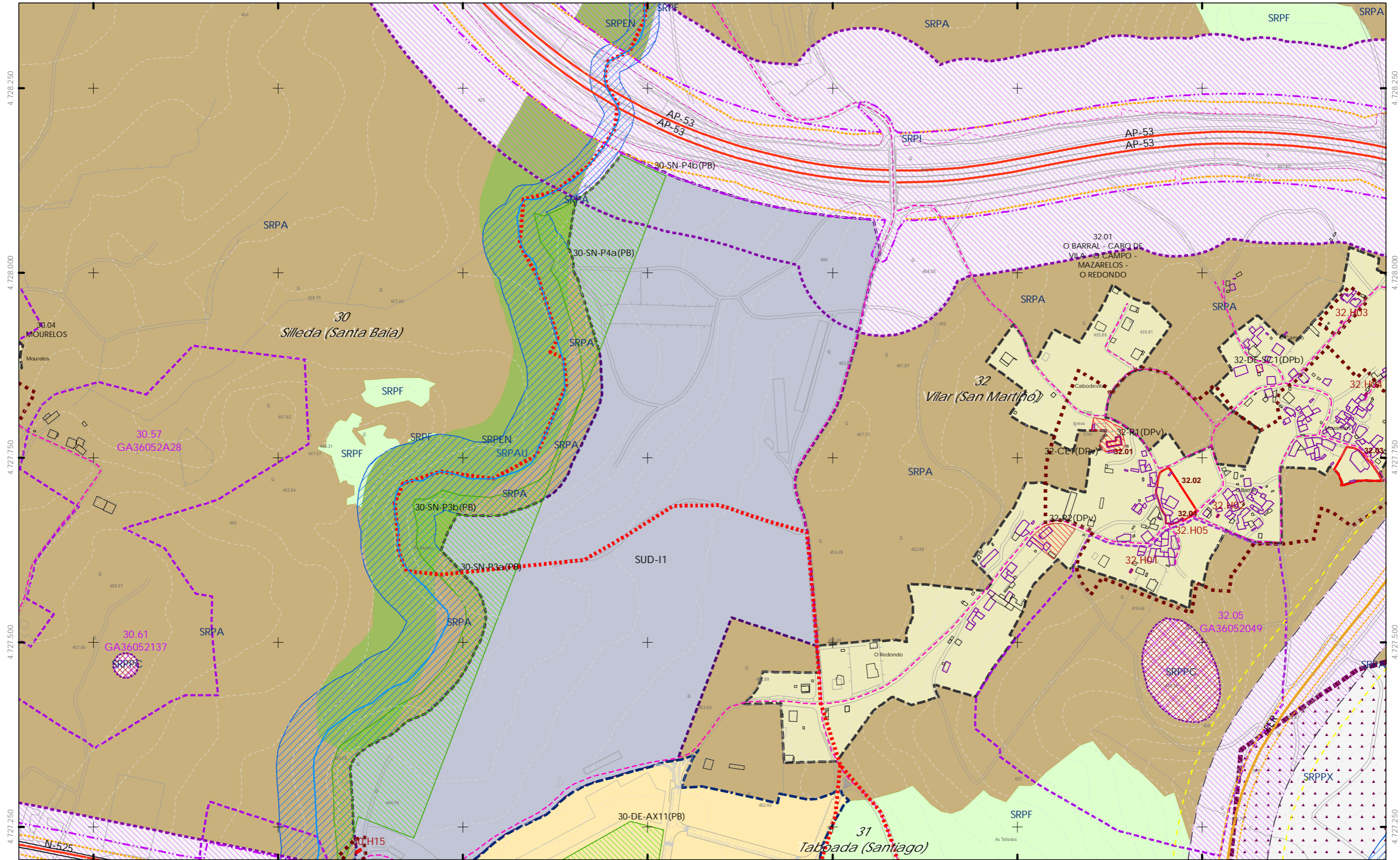
0 50 100 200 Metros

GRÁFICO DE FOLLAS

GRÁFICO DE HOJAS

16

53 de 108



563.750 563.000 563.250 563.500 563.750 564.000 564.250

- CLASIFICACIÓN DO SOLO**
- ++ Limite do termo Municipal
 - Limite parroquial
 - SOLO URBANO**
 - S.U. (Solo Urbano Residencial)
 - API-1 (Area Plan. Incorporado)
 - SOLO DE NÚCLEO RURAL**
 - Delimitación de núcleo rural
 - SOLO URBANIZABLE**
 - SUD (S. Urbz. Delimitado)
 - R - Residencial / I - Industrial

- SOLO RÚSTICO**
- SRPO (P. Ordinaria)
 - SRPA (P. Agropecuaria)
 - SRPI (P. Infraestruturas)
 - SRPAg (P. de Augas)
 - Zona de Fluxo Pref. DHGC)
 - ZEC Zona Especial Conservación
 - SRPPC (P. Patrimonio Cultural)
 - SRPF (P. Forestal)
 - SRPP (P. Paisaxística)
 - SRPEN (P. de Espazos Naturais)

- ARQUITECTÓNICO E ETNOGRÁFICO**
- Ben de interese cultural
 - Ámbito protexido
 - Contorno de protección nº de catálogo
- ARQUEOLÓXICO**
- Área de prot. Integral
 - Contorno de protección
 - GA36021000 código xacemento
- CAMIÑO DE SANTIAGO**
- Camino de Santiago
 - Vía da Prata
 - Camino Real
 - Territorio histórico
 - Patrimonio natural (Arbores Senlleiras)

- DOT. ESP. LIBRES E ZONAS VERDES - EQUIPAMENTOS**
- código nº-SE (sist. existente)/SN (sist. novo) (Pv) - Tit. privada
- Jnº Xardín
 - Prnº Parque
 - Cnº Comercial
 - CEnº Cemiterio
 - Dnº Deportivo
 - SAnº Sanit.-Asistenc.
 - Alnº Áreas recreativas
 - ELnº Espazos libres
 - Enº Docente
 - PBnº Parque Bombeiros
 - Rnº Religioso
 - Snº Social
 - SCnº Sociocultural
- SISTEMA VIARIO**
- Estatal
 - Deputación
 - Autonómico
 - Municipal
 - Liña límite de edificación
 - Liña de afección EST
 - Liña de Dominio Público EST
 - Liña de Dominio Público AUT
 - Zona de servidume
 - Liña límite de edificación
 - Liña de afección AUT
 - Liña de afección DEP
- SISTEMAS XERAIS E DOTAC. LOCAIS**

- SISTEMA COMUNICACIONES**
- SF Sistema ferroviario (ADIF)
 - Liña Ferrocarril (ADIF)
 - Rede ferroviaria de alta velocidade
 - Dominio Público de Ferrocarris
 - Liña Limite de Edificación
 - Zona de Afección de FCC
 - Aparcamentos (AP-E nº)
 - Estación Servizo Carburantes (ES-nº)
- INFRAESTRUTURAS DE SERVIZOS**
- EB Estación Bombeo
 - EDAR Est. Dep. Augas Resid.
 - IG Instalación Gas
 - PL Punto Limpo
 - PT Pl. Transferencia
 - VI Vertedoreiro Inertes
 - VS Vertedoreiro Selado



Concello de SILEDA

CONCELLO DE SILLED A (PONTEVEDRA)
 AYUNTAMIENTO DE SILLED A (PONTEVEDRA)

PLAN XERAL DE ORDENACIÓN MUNICIPAL
 PLAN GENERAL DE ORDENACIÓN MUNICIPAL

Alfonso Botana S.L.
 Aprobación Definitiva

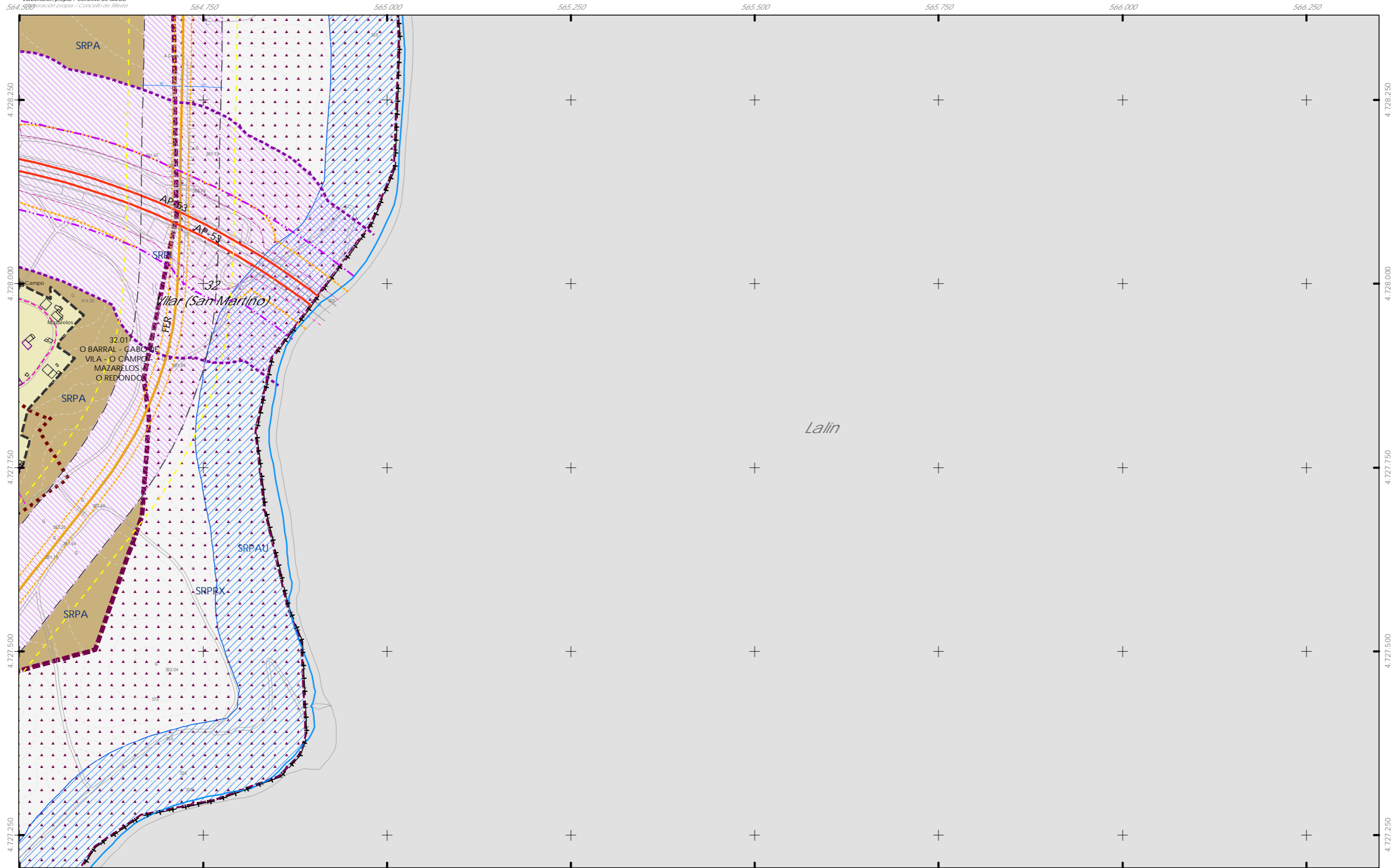
V. PLANOS DE ORDENACIÓN
 V. PLANOS DE ORDENACIÓN

V.01 ORDENACIÓN MUNICIPAL
 V.01 ORDENACIÓN MUNICIPAL

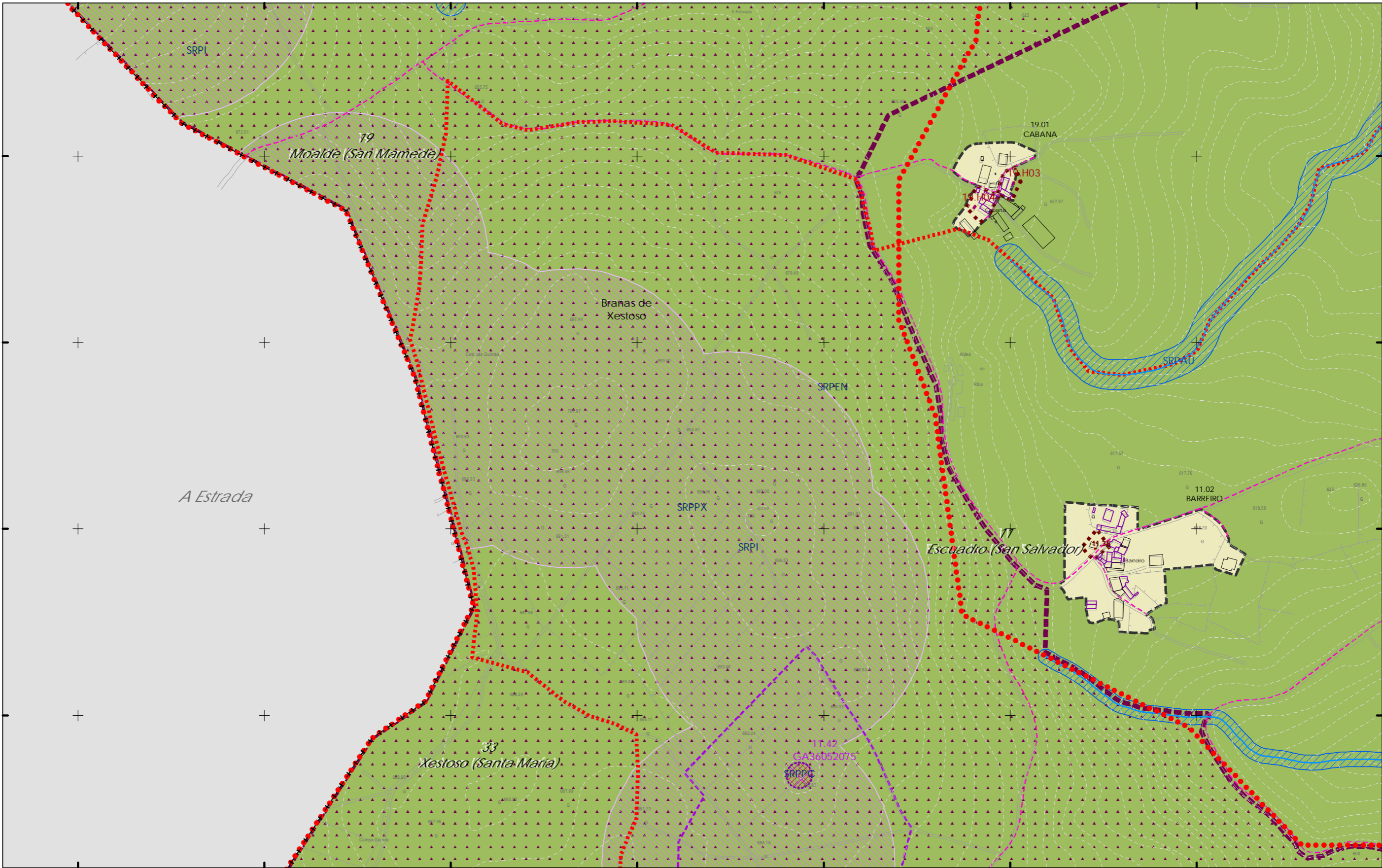
36052_PXOM_202303_AD
 Marzo 2023 ETRS 89 29N
 EPSG: 25829

1:5.000

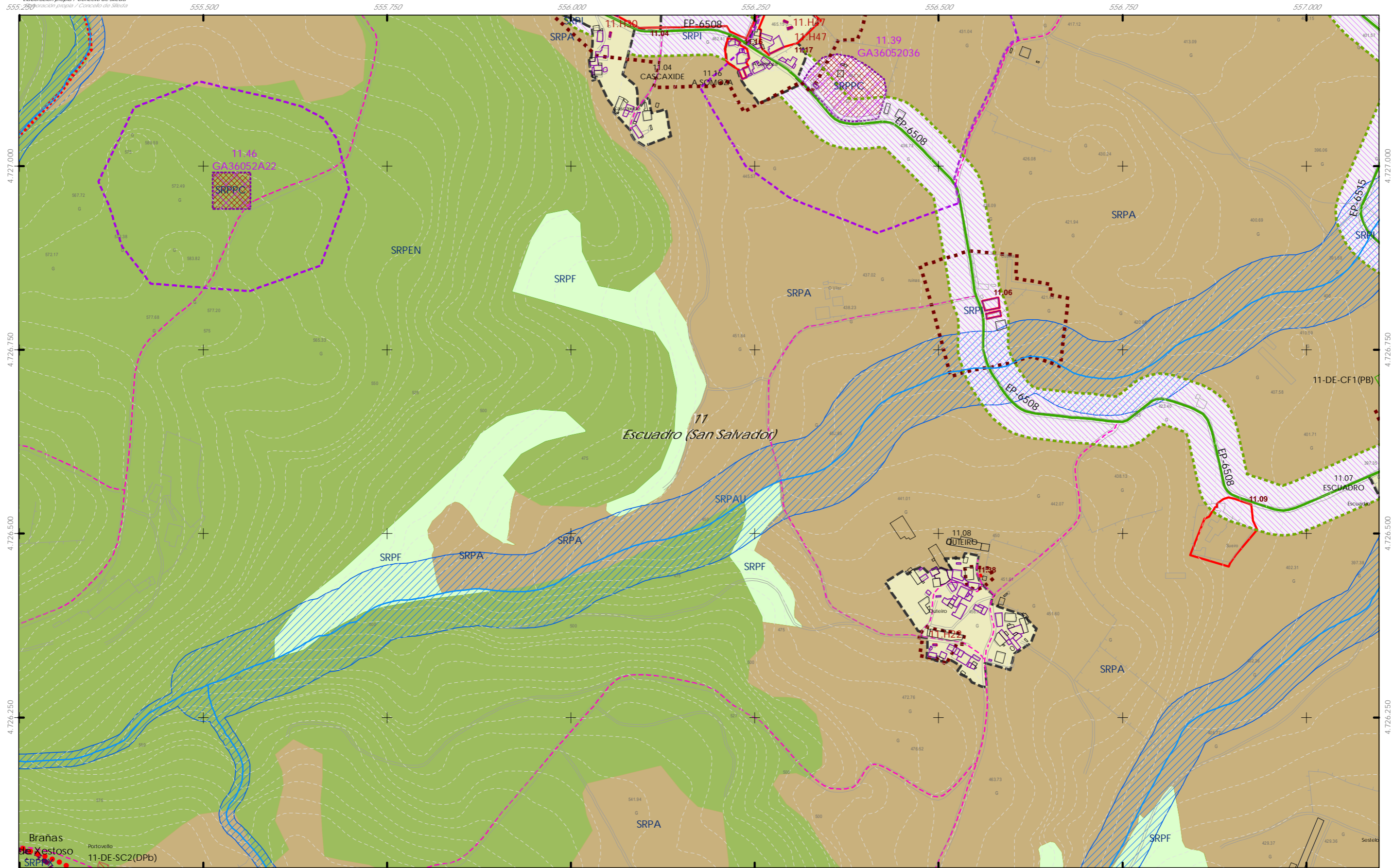
0 50 100 200 Metros



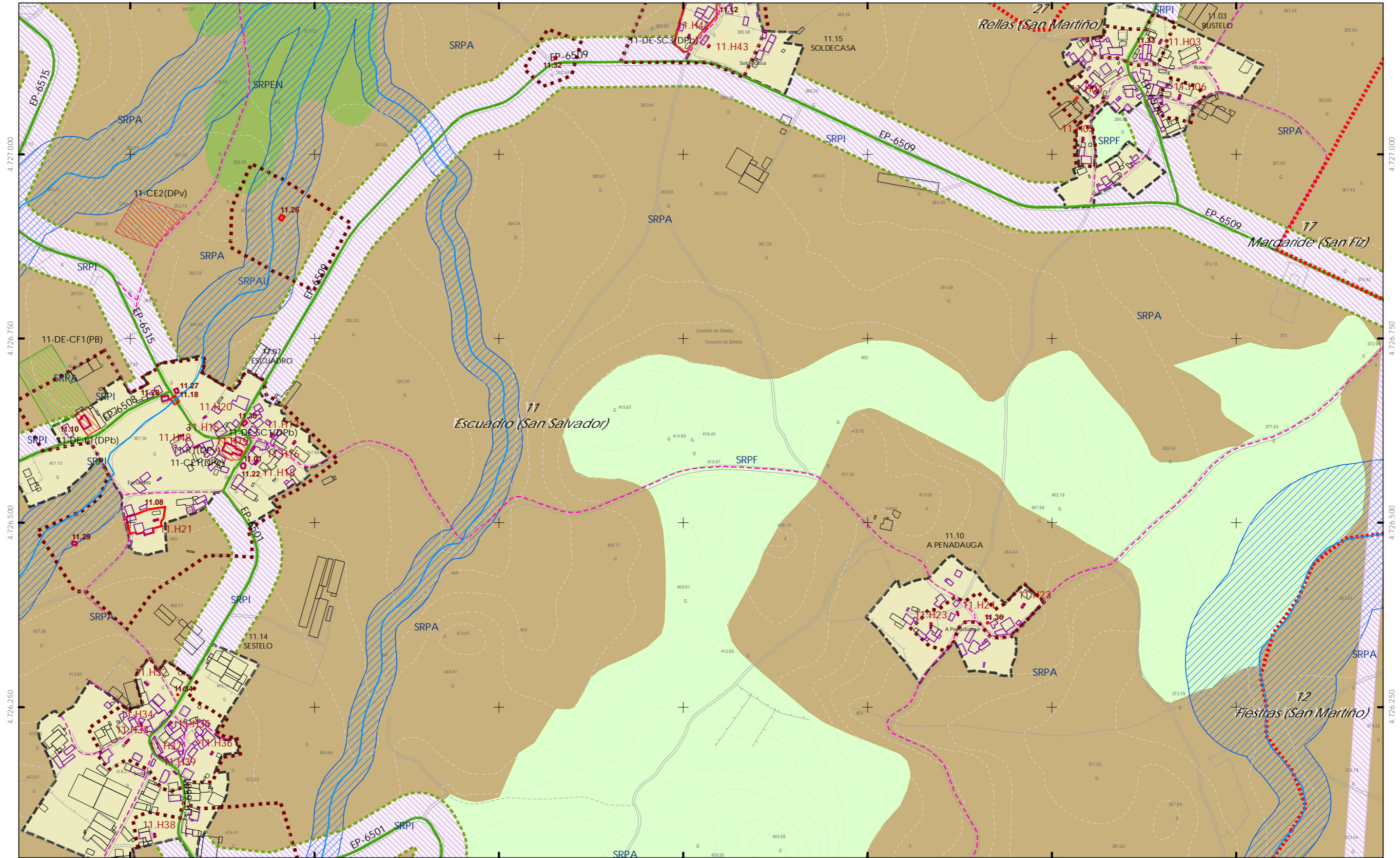
<p>CLASIFICACIÓN DO SOLO</p> <ul style="list-style-type: none"> ++ Limite do termo Municipal --- Limite parroquial SOLO URBANO <ul style="list-style-type: none"> S.U. (Solo Urbano Residencial) API-1 (Area Plan. Incorporado) SOLO DE NÚCLEO RURAL <ul style="list-style-type: none"> Delimitación de núcleo rural SOLO URBANIZABLE <ul style="list-style-type: none"> SUD (S. Urbz. Delimitado) R - Residencial / I - Industrial 	<p>SOLO RÚSTICO</p> <ul style="list-style-type: none"> SRPO (P. Ordinaria) SRPA (P. Agropecuaria) SRPI (P. Infraestruturas) SRPAg (P. de Augas) Zona de Fluxo Pref.DHG C) ZEC Zona Especial Conservación SRPPC (P. Patrimonio Cultural) SRPF (P. Forestal) SRPP (P. Paisaxística) SRPEN (P. de Espazos Naturais) 	<p>ARQUITECTÓNICO E ETNOGRÁFICO</p> <ul style="list-style-type: none"> Ben de interese cultural Ámbito protexido Contorno de protección nº de catálogo <p>ARQUEOLÓXICO</p> <ul style="list-style-type: none"> GA36021000 Contorno de protección código xacemento CAMIÑO DE SANTIAGO Camino de Santiago Via da Prata Camino Real Patrimonio natural (Árbores Senlleira) 	<p>DOT. ESP. LIBRES E ZONAS VERDES - EQUIPAMENTOS</p> <ul style="list-style-type: none"> Jn° Xardín Pn° Parque Cn° Comercial CEn° Cemiterio Dn° Deportivo SAn° Sanit.-Asistenc. En° Docente ELn° Espazos libres PBn° Parque Bombeiros Rn° Religioso Sn° Social SCn° Sociocultural <p>SISTEMA VIARIO</p> <ul style="list-style-type: none"> Estatal Deputación Autonómico Municipal Liña límite de edificación Liña de afección EST Liña de Dominio Público EST Liña de Dominio Público AUT Zona de servidume 	<p>SISTEMAS XERAIS E DOTAC. LOCAIS</p> <p>SISTEMA COMUNICACIÓNS</p> <ul style="list-style-type: none"> SF Sistema ferroviario (ADIF) Liña Ferrocarri (ADIF) Rede ferroviaria de alta velocidade Dominio Público de Ferrocarris Liña Limite de Edificación Zona de Afección de FFCC Aparcamentos (AP-E n°) Estación Servizo Carburantes (ES-n°) <p>INFRAESTRUTURAS DE SERVIZOS</p> <ul style="list-style-type: none"> EB Estación Bombeo EDAR Est. Dep. Augas Resid. IG Instalación Gas PL Punto Limpo PT Pl. Transferencia VI Vertedouro Inertes VS Vertedouro Selado 	<p>GRÁFICO DE FOLLAS DE HOJAS</p> <p>36052_PXOM_202303_AD</p> <p>Marzo 2023</p> <p>1:5.000</p> <p>55 de 108</p>	<p>Concello de SILLED</p> <p>CONCELLO DE SILLED (PONTEVEDRA)</p> <p>AYUNTAMIENTO DE SILLED (PONTEVEDRA)</p> <p>PLAN XERAL DE ORDENACIÓN MUNICIPAL</p> <p>PLAN GENERAL DE ORDENACIÓN MUNICIPAL</p> <p>Alfonso Botana S.L.</p> <p>Aprobación Definitiva</p> <p>V. PLANOS DE ORDENACIÓN</p> <p>V. PLANOS DE ORDENACIÓN</p> <p>V.01 ORDENACIÓN MUNICIPAL</p> <p>V.01 ORDENACIÓN MUNICIPAL</p> <p>0 50 100 200 Metros</p>
--	---	--	---	---	--	---



<p>CLASIFICACIÓN DO SOLO</p> <ul style="list-style-type: none"> +++ Limite do termo Municipal --- Limite parroquial SOLO URBANO <ul style="list-style-type: none"> S.U. (Solo Urbano Residencial) API-1 (Area Plan. Incorporado) SOLO DE NÚCLEO RURAL <ul style="list-style-type: none"> Delimitación de núcleo rural SOLO URBANIZABLE <ul style="list-style-type: none"> SUD (S. Urbz. Delimitado) R - Residencial / I - Industrial 	<p>SOLO RÚSTICO</p> <ul style="list-style-type: none"> SRPO (P. Ordinaria) SRPA (P. Agropecuaria) SRPI (P. Infraestruturas) SRPAg (P. de Augas) Zona de Fluxo Pref.DHG C) ZEC Zona Especial Conservación 	<p>ARQUITECTÓNICO E ETNOGRÁFICO</p> <ul style="list-style-type: none"> Ben de interese cultural Ámbito protexido Contorno de protección nº de catálogo <p>ARQUEOLÓXICO</p> <ul style="list-style-type: none"> GA36021000 Área de prot. Integral Contorno de protección código xacemento <p>PATRIMONIO CULTURAL</p> <ul style="list-style-type: none"> CAMIÑO DE SANTIAGO Camión de Santiago Vía da Prata Camión Real Patrimonio natural (Arbores Senlleira) 	<p>DOT. ESP. LIBRES E ZONAS VERDES - EQUIPAMENTOS</p> <ul style="list-style-type: none"> Jn^o Xardín Pn^o Parque Cn^o Comercial CEn^o Cemiterio Dn^o Deportivo SA n^o Sanit.-Asistenc. En^o Docente ELn^o Espazos Libres PBN^o Parque Bombeiros Rn^o Religioso Sn^o Social SCn^o Sociocultural <p>SISTEMA VIARIO</p> <ul style="list-style-type: none"> Estatal Deputación Autonómico Municipal <p>SISTEMAS XERAIS E DOTAC. LOCAIS</p> <ul style="list-style-type: none"> Catxada Línea Limite de edificación Línea de Dominio Público EST Línea de Dominio Público AUT Zona de servidume 	<p>SISTEMA COMUNICACIONES</p> <ul style="list-style-type: none"> SF Sistema ferroviario (ADIF) Línea Ferrocarri (ADIF) Rede ferroviaria de alta velocidade Domínio Público de Ferrocarris Línea Limite de Edificación Zona de Afección de FFCC Aparcamentos (AP-E n^o) Estación Servizo Carburantes (ES-n^o) <p>INFRAESTRUTURAS DE SERVIZOS</p> <ul style="list-style-type: none"> EB Estación Bombeo EDAR Est. Dep. Augas Resid. IG Instalación Gas PL Punto Limp PT PL Transferencia VI Vertedoiro Inertes VS Vertedoiro Selado 	<p>GRÁFICO DE FOLLAS</p> <p>GRÁFICO DE HOJAS</p> <p>J2</p> <p>56 de 108</p>	<p>Concello de SILLEDA</p> <p>ALFONSO BOTANA</p> <p>36052_PXOM_202303_AD</p> <p>Marzo 2023</p> <p>ETRS 89 29N</p> <p>EPSG: 28829</p> <p>1:5.000</p>	<p>CONCELLO DE SILLEDA (PONTEVEDRA)</p> <p>AYUNTAMIENTO DE SILLEDA (PONTEVEDRA)</p> <p>PLAN XERAL DE ORDENACIÓN MUNICIPAL</p> <p>PLAN GENERAL DE ORDENACIÓN MUNICIPAL</p> <p>Alfonso Botana S.L.</p> <p>Aprobación Definitiva</p> <p>V. PLANOS DE ORDENACIÓN</p> <p>V. PLANOS DE ORDENACIÓN</p> <p>V.01 ORDENACIÓN MUNICIPAL</p> <p>V.01 ORDENACIÓN MUNICIPAL</p> <p>0 50 100 200 Metros</p>
---	---	---	---	--	--	---	--



<p>CLASIFICACIÓN DO SOLO</p> <ul style="list-style-type: none"> SOLO URBANO <ul style="list-style-type: none"> S.U. (Solo Urbano Residencial) API-1 (Area Plan. Incorporado) SOLO DE NÚCLEO RURAL <ul style="list-style-type: none"> Delimitación de núcleo rural SOLO URBANIZABLE <ul style="list-style-type: none"> SUD (S. Urbz. Delimitado) R - Residencial / I - Industrial 	<p>SOLO RÚSTICO</p> <ul style="list-style-type: none"> SRPO (P. Ordinaria) SRPA (P. Agropecuaria) SRPI (P. Infraestruturas) SRPAg (P. de Augas) Zona de Fluxo Pref.DHGC) ZEC Zona Especial Conservación 	<p>ARQUITECTÓNICO E ETNOGRÁFICO</p> <ul style="list-style-type: none"> Ben de interese cultural Ámbito protexido Contorno de protección nº de catálogo <p>ARQUEOLÓXICO</p> <ul style="list-style-type: none"> Área de prot. Integral Contorno de protección GA36021000 código xacemento <p>CAMIÑO DE SANTIAGO</p> <ul style="list-style-type: none"> Camino de Santiago Vía da Prata Camino Real Territorio histórico Patrimonio natural (Arbores Senlleiras) 	<p>DOT. ESP. LIBRES E ZONAS VERDES - EQUIPAMENTOS</p> <p>codigo nº-SE (sit. existente)/SN (sit. novo) (Pv) - Tit. privada</p> <ul style="list-style-type: none"> Jnº Xardín Prnº Parque Cnº Comercial CEnº Cemiterio Dnº Deportivo SAnº Sanit.-Asistenc. <p>SISTEMA VIARIO</p> <ul style="list-style-type: none"> Estatal Deputación Calzada Liña Limite de edificación Liña de Dominio Público EST Liña de Dominio Público AUT Zona de servidume <p>SISTEMAS XERAIS E DOTAC. LOCAIS</p> <ul style="list-style-type: none"> Autonómico Municipal Liña limite de edificación Liña de afección EST Liña de afección AUT Liña de afección DEP 	<p>SISTEMA COMUNICACIÓNS</p> <ul style="list-style-type: none"> SF Sistema ferroviario (ADIF) Liña Ferrocarril (ADIF) Rede ferroviaria de alta velocidade Dominio Público de Ferrocarris Liña Limite de Edificación Zona de Afección de FFCC Aparcamentos (AP-E nº) Estación Servizo Carburantes (ES-nº) <p>INFRAESTRUTURAS DE SERVIZOS</p> <ul style="list-style-type: none"> EB Estación Bombeo EDAR Est. Dep. Augas Resid. IG Instalación Gas PL Punto Limpo PT Pl. Transferencia VI Vertedoiro Inertes VS Vertedoiro Selado 	<p>GRÁFICO DE FOLLAS</p> <p>GRÁFICO DE HOJAS</p> <p>J3</p> <p>57 de 108</p>	<p>Concello de SILLEDA</p> <p>ALFONSO BOTANA S.L.</p> <p>36052_PXOM_202303_AD</p> <p>Marzo 2023</p> <p>1:5.000</p>	<p>CONCELLO DE SILLEDA (PONTEVEDRA)</p> <p>AYUNTAMIENTO DE SILLEDA (PONTEVEDRA)</p> <p>PLAN XERAL DE ORDENACIÓN MUNICIPAL</p> <p>PLAN GENERAL DE ORDENACIÓN MUNICIPAL</p> <p>Alfonso Botana S.L.</p> <p>Aprobación Definitiva</p> <p>V. PLANOS DE ORDENACIÓN</p> <p>V. PLANOS DE ORDENACIÓN</p> <p>V.01 ORDENACIÓN MUNICIPAL</p> <p>V.01 ORDENACIÓN MUNICIPAL</p> <p>0 50 100 200 Metros</p>
--	--	---	--	--	--	--	--



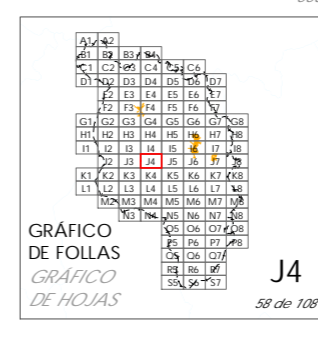
- CLASIFICACIÓN DO SOLO**
- ++ Limite do termo Municipal
 - Limite parroquial
 - SOLO URBANO**
 - S.U. (Solo Urbano Residencial)
 - API-1 (Area Plan. Incorporado)
 - SOLO DE NÚCLEO RURAL**
 - Delimitación de núcleo rural
 - SOLO URBANIZABLE**
 - SUD (S. Urbz. Delimitado)
 - R - Residencial / I - Industrial

- SOLO RÚSTICO**
- SRPO (P. Ordinaria)
 - SRPA (P. Agropecuaria)
 - SRPI (P. Infraestruturas)
 - SRPAg (P. de Augas)
 - Zona de Fluxo Pref. DHGC
 - ZEC Zona Especial Conservación
 - SRPPC (P. Patrimonio Cultural)
 - SRPF (P. Forestal)
 - SRPP (P. Paisaxística)
 - SRPEN (P. de Espazos Naturais)

- ARQUITECTÓNICO E ETNOGRÁFICO**
- Ben de interese cultural
 - Ámbito protexido
 - Contorno de protección nº de catálogo
- ARQUEOLÓXICO**
- Área de prot. Integral
 - Contorno de protección
 - GA36021000 código xacemento
- CAMIÑO DE SANTIAGO**
- Camino de Santiago
 - Vía da Prata
 - Camino Real
- PATRIMONIO CULTURAL**
- Territorio histórico
 - Patrimonio natural (Arbores Senleiras)

- DOT. ESP. LIBRES E ZONAS VERDES - EQUIPAMENTOS**
 código nº-SE (sist. existente)/SN (sist. novo) (Pv) - Tit. privada
- Jnº Xardin
 - Prº Parque
 - Cnº Comercial
 - CEº Cemiterio
 - Dnº Deportivo
 - SAnº Sanit.-Asistenc.
 - Alnº Áreas recreativas
 - ELnº Espazos libres
 - Enº Docente
 - PBrº Parque Bombeiros
 - Rnº Religioso
 - Snº Social
 - SCnº Sociocultural
- SISTEMA VIARIO**
- Estatal
 - Deputación
 - Autonómico
 - Municipal
 - Calzada
 - Liña Limite de edificación
 - Liña de Dominio Público EST
 - Liña de Dominio Público AUT
 - Zona de servidume
 - Liña limite de edificación
 - Liña de afección EST
 - Liña de afección AUT
 - Liña de afección DEP

- SISTEMA COMUNICACIÓNS**
- SF Sistema ferroviario (ADIF)
 - Liña Ferrocarril (ADIF)
 - Rede ferroviaria de alta velocidade
 - Dominio Público de Ferrocarris
 - Liña Limite de Edificación
 - Zona de Afección de FFCC
 - Aparcamentos (AP-E nº)
 - Estación Servizo Carburantes (ES-nº)
- INFRAESTRUTURAS DE SERVIZOS**
- EB Estación Bombeo
 - EDAR Est. Dep. Augas Resid.
 - IG Instalación Gas
 - PL Punto Limpo
 - PT Pl. Transferencia
 - VI Vertedoiro Inertes
 - VS Vertedoiro Selado



Concello de SILEDA

ALFONSO BOTANA S.L.

CONCELLO DE SILLED A (PONTEVEDRA)
 AYUNTAMIENTO DE SILLED A (PONTEVEDRA)
 PLAN XERAL DE ORDENACIÓN MUNICIPAL
 PLAN GENERAL DE ORDENACIÓN MUNICIPAL

Afonso Botana S.L.
 Aprobación Definitiva

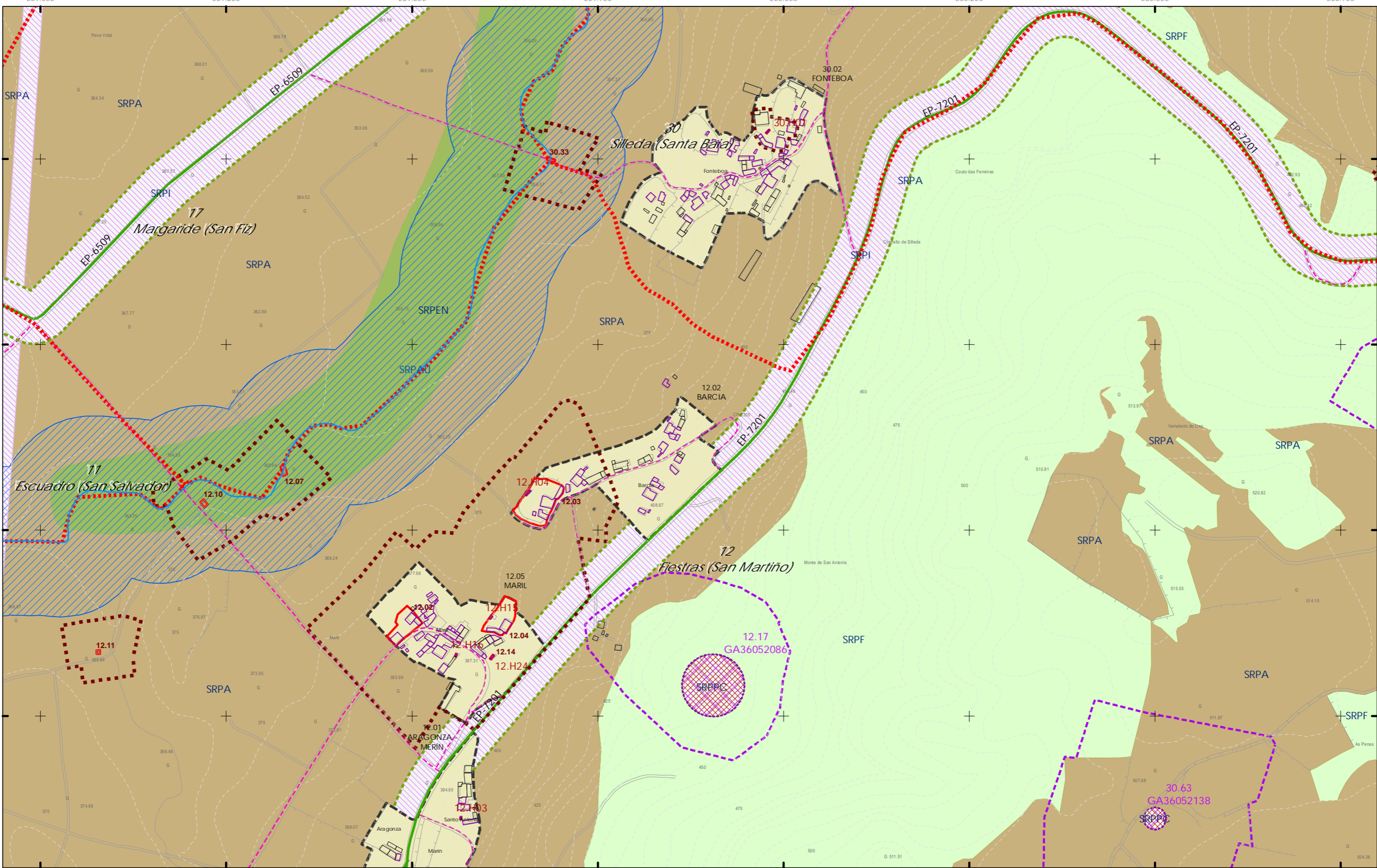
V. PLANOS DE ORDENACIÓN
 V. PLANOS DE ORDENACIÓN
 V.01 ORDENACIÓN MUNICIPAL
 V.01 ORDENACIÓN MUNICIPAL

36052_PXOM_202303_AD
 Marzo 2023 ETRS 89 29N
 EPSG: 28829

J4
 58 de 108

1:5.000

0 50 100 200 Metros



CLASIFICACIÓN DO SOLO

- SOLO URBANO
 - S.U. (Solo Urbano Residencial)
 - API-1 (Area Plan. Incorporado)
- SOLO DE NÚCLEO RURAL
 - Delimitación de núcleo rural
- SOLO URBANIZABLE
 - SUD (S. Urbz. Delimitado)
 - R. Residencial / I. Industrial

SOLO RÚSTICO

- SRPO (P. Ordinaria)
- SRPA (P. Agropecuaria)
- SRPI (P. Infraestruturas)
- SRPAg (P. de Augas)
- Zona de Fluxo Pref.DHG C)
- ZEC Zona Especial Conservación
- SRPPC (P. Patrimonio Cultural)
- SRPF (P. Forestal)
- SRPP (P. Paisaxística)
- SRPEN (P. de Espazos Naturais)

ARQUITECTÓNICO E ETNOGRÁFICO

- Ben de interese cultural
- Ámbito protexido
- Contorno de protección nº de catálogo

ARQUEOLÓXICO

- GA36021000 código xacemento
- CAMIÑO DE SANTIAGO
- Camino de Santiago
- Vía da Prata
- Camino Real
- Patrimonio natural (Árbores Senlleira)

PATRIMONIO CULTURAL

- GA36021000 código xacemento
- CAMIÑO DE SANTIAGO
- Camino de Santiago
- Vía da Prata
- Camino Real
- Patrimonio natural (Árbores Senlleira)

DOT. ESP. LIBRES E ZONAS VERDES - EQUIPAMENTOS

- Jnⁿ Xardín
- Pnⁿ Parque
- Cnⁿ Comercial
- CEnⁿ Cemiterio
- Dnⁿ Deportivo
- SAⁿ Sanit.-Asistenc.
- EAJnⁿ Áreas recreativas
- ELnⁿ Espazos libres
- Enⁿ Docente
- PBnⁿ Parque Bombeiros
- Rnⁿ Religioso
- Snⁿ Social
- SCⁿ Sociocultural

SISTEMA VIARIO

- Estatal
- Deputación
- Autonómico
- Municipal
- Línea límite de edificación
- Línea de afección EST
- Línea de afección AUT
- Línea de afección DEP

SISTEMAS XERAIS E DOTAC. LOCAIS

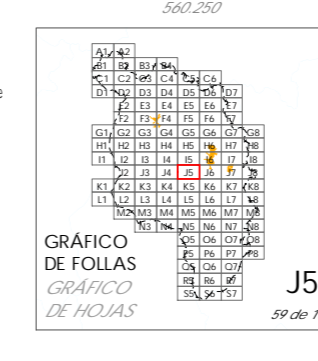
- Catada
- Línea límite de edificación
- Línea de afección EST
- Línea de afección AUT
- Línea de afección DEP
- Zona de servidume

SISTEMA COMUNICACIÓN

- SF Sistema ferroviario (ADIF)
- Línea Ferrocarri (ADIF)
- Rede ferroviaria de alta velocidade
- Domínio Público de Ferrocarris
- Línea Límite de Edificación
- Zona de Afección de FCC
- Aparcamentos (AP-Eⁿ)
- Estación Servizo Carburantes (ES-n^o)

INFRAESTRUTURAS DE SERVIZOS

- EB Estación Bombeo
- EDAR Est. Dep. Augas Resid.
- IG Instalación Gas
- PL Punto Limpo
- PT Pl. Transferencia
- VI Vertedoiro Inertes
- VS Vertedoiro Selado



Concello de SILLEDA

ALFONSO BOTANA S.L.

CONCELLO DE SILLEDA (PONTEVEDRA)

AYUNTAMIENTO DE SILLEDA (PONTEVEDRA)

PLAN XERAL DE ORDENACIÓN MUNICIPAL

PLAN GENERAL DE ORDENACIÓN MUNICIPAL

Afonso Botana S.L.

Aprobación Definitiva

V. PLANOS DE ORDENACIÓN

V. PLANOS DE ORDENACIÓN

V.01 ORDENACIÓN MUNICIPAL

V.01 ORDENACIÓN MUNICIPAL

36052_PXOM_202303_AD

Marzo 2023

ETRS 89 29N

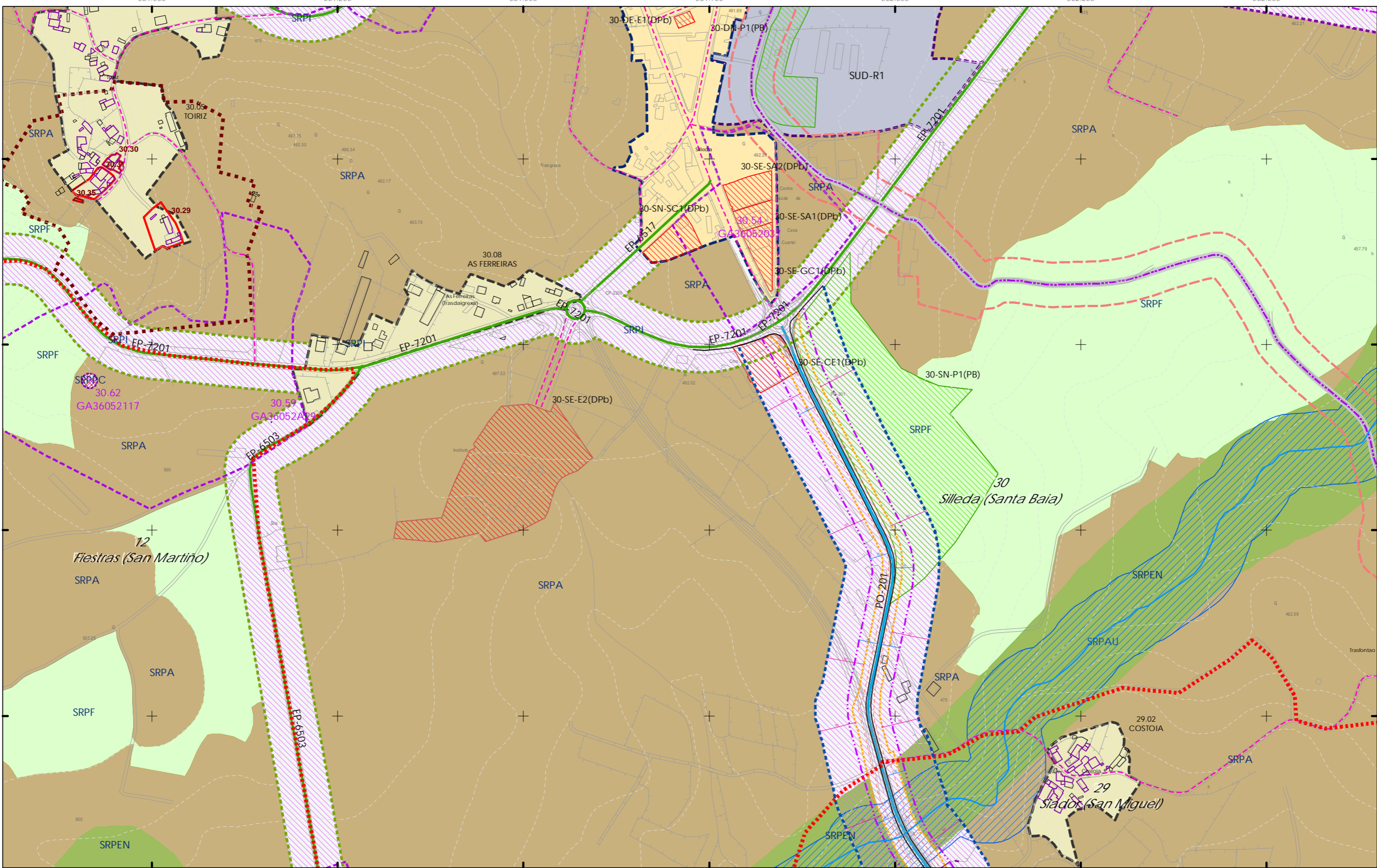
EPSG: 2829

J5

59 de 108

1:5.000

0 50 100 200 Metros



CLASIFICACIÓN DO SOLO

- ++ Limite do termo Municipal
- Limite parroquial
- SOLO URBANO**
 - S.U. (Solo Urbano Residencial)
 - API-1 (Area Plan. Incorporado)
- SOLO DE NÚCLEO RURAL**
 - Delimitación de núcleo rural
- SOLO URBANIZABLE**
 - SUD (S. Urbz. Delimitado)
 - R - Residencial / I - Industrial

SOLO RÚSTICO

- SRPO (P. Ordinaria)
- SRPA (P. Agropecuaria)
- SRPI (P. Infraestruturas)
- SRPAg (P. de Augas)
- Zona de Fluxo Pref. DHGC
- ZEC Zona Especial Conservación
- SRPP (P. Patrimonio Cultural)
- SRPF (P. Forestal)
- SRPP (P. Paisaxística)
- SRPEN (P. de Espazos Naturais)

ARQUITECTÓNICO E ETNOGRÁFICO

- Ben de interese cultural
- Ámbito protexido
- Contorno de protección nº de catálogo

ARQUEOLÓXICO

- Área de prot. Integral
- Contorno de protección
- GA36021000 código xacemento
- CAMIÑO DE SANTIAGO
 - Camino de Santiago
 - Vía da Prata
 - Camino Real
- Territorio histórico
- Patrimonio natural (Arbores Senlleiras)

DOT. ESP. LIBRES E ZONAS VERDES - EQUIPAMENTOS

- Jn° Xardín
- Prn° Parque
- Cn° Comercial
- CEn° Cemiterio
- Dn° Deportivo
- SAn° Sanit.-Asistenc.
- Aln° Áreas recreativas
- ELn° Espazos libres
- En° Docente
- PBn° Parque Bombeiros
- Rn° Religioso
- Sn° Social
- SCn° Sociocultural

SISTEMA VIARIO

- Estatal
- Deputación
- Autonómico
- Municipal
- Liña Limite de edificación
- Liña de Dominio Público EST
- Liña de Dominio Público AUT
- Zona de servidume
- Liña limite de edificación
- Liña de afección EST
- Liña de afección AUT
- Liña de afección DEP

SISTEMAS XERAIS E DOTAC. LOCAIS

SISTEMA COMUNICACIÓNS

- SF Sistema ferroviario (ADIF)
- Liña Ferrocarril (ADIF)
- Rede ferroviaria de alta velocidade
- Dominio Público de Ferrocarris
- Liña Limite de Edificación
- Zona de Afección de FFCC
- Aparcamentos (AP-E nº)
- Estación Servizo Carburantes (ES-nº)

INFRAESTRUTURAS DE SERVIZOS

- EB Estación Bombeo
- EDAR Est. Dep. Augas Resid.
- IG Instalación Gas
- PL Punto Limpio
- PT Pl. Transferencia
- VI Vertedoiro Inertes
- VS Vertedoiro Selado

GRÁFICO DE FOLLAS
 GRAFICO DE HOJAS

CONCELLO DE SILLEDA (PONTEVEDRA)
 PLAN XERAL DE ORDENACIÓN MUNICIPAL
 PLAN GENERAL DE ORDENACIÓN MUNICIPAL

Alfonso Botana S.L.
 Aprobación Definitiva

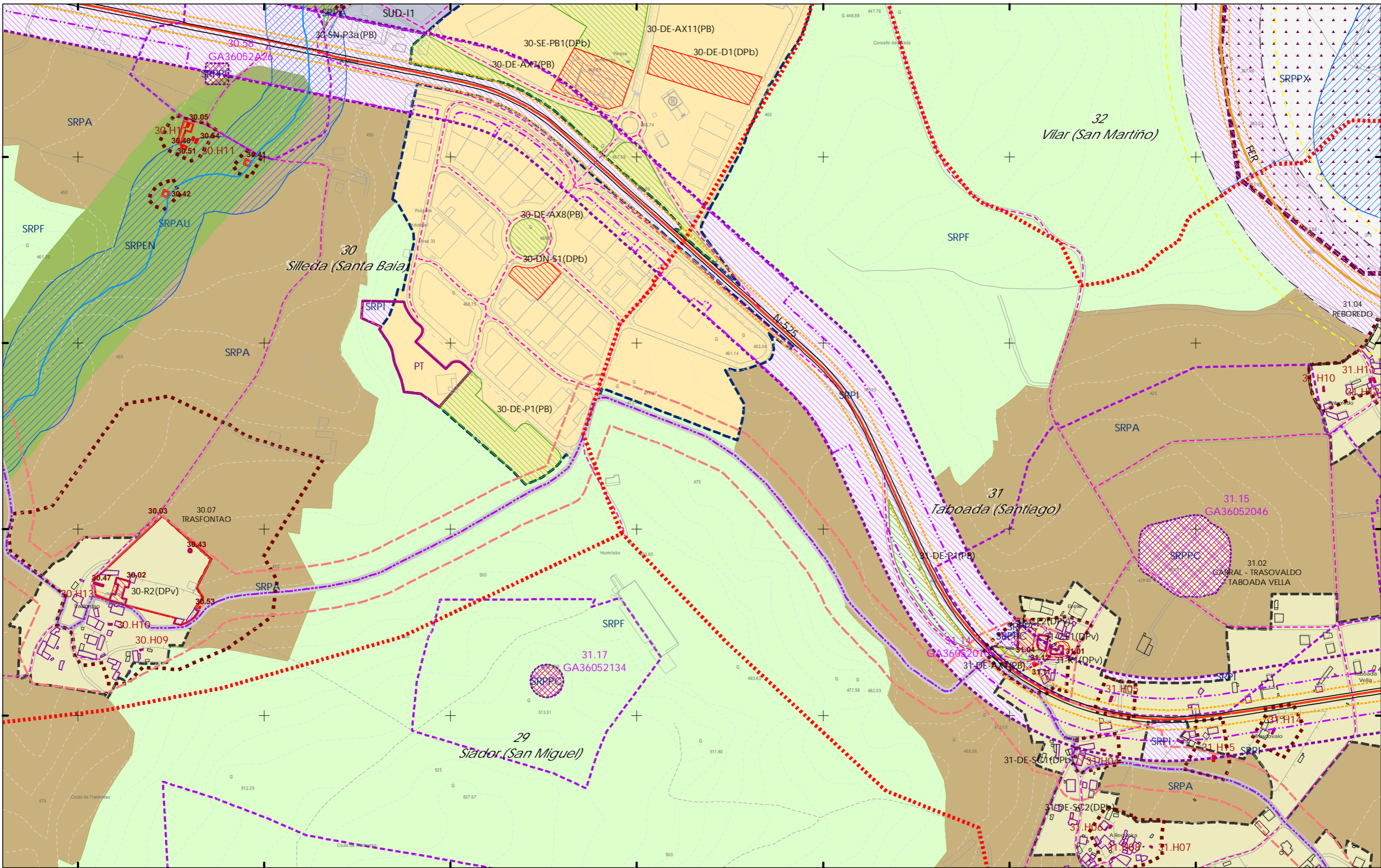
V. PLANOS DE ORDENACIÓN
 V. PLANOS DE ORDENACIÓN
 V.01 ORDENACIÓN MUNICIPAL
 V.01 ORDENACIÓN MUNICIPAL

36052_PXOM_202303_AD
 Marzo 2023 ETRS 89 29N EPSG: 28829

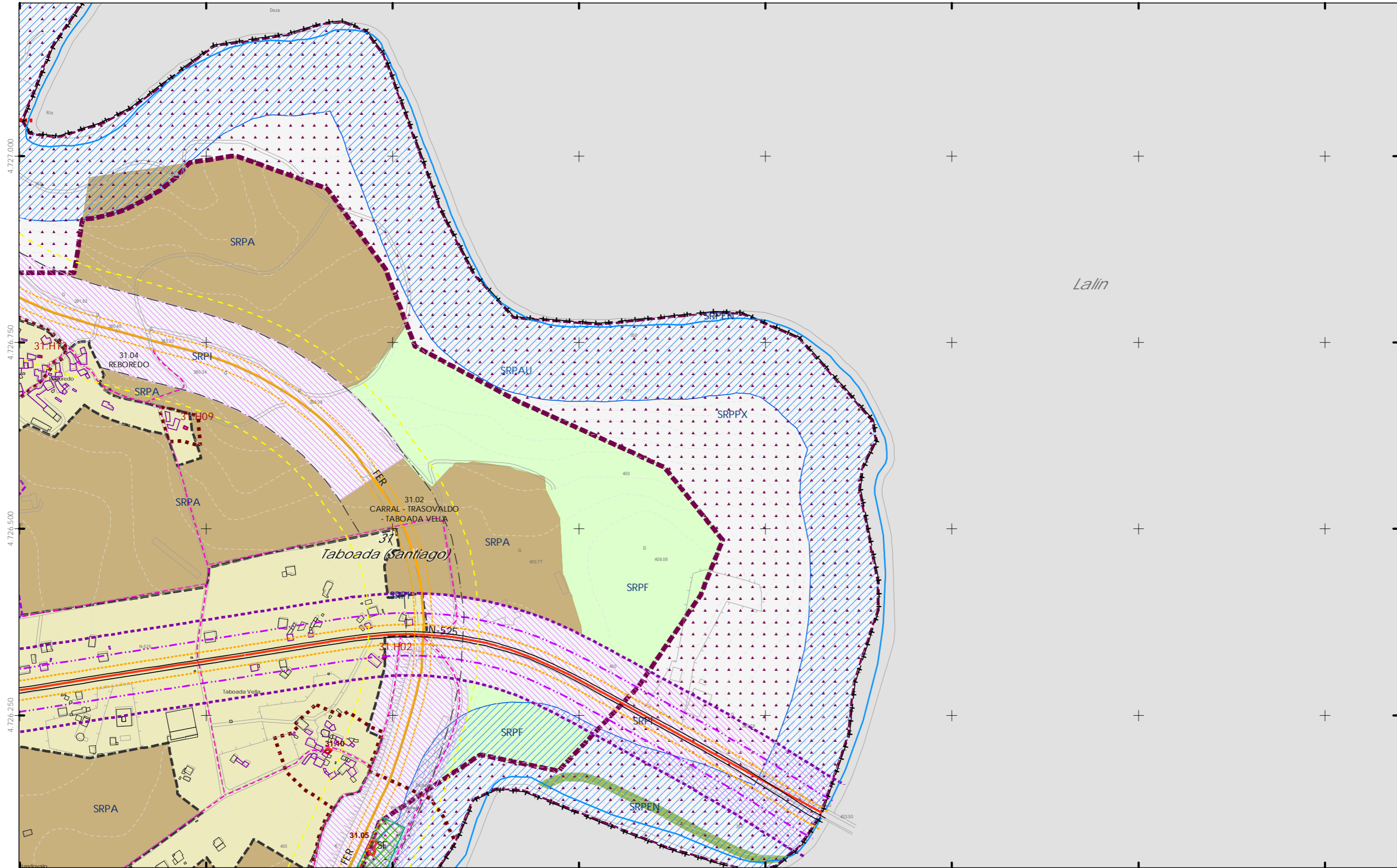
J6
 60 de 108

1:5.000

0 50 100 200 Metros



<p>CLASIFICACIÓN DO SOLO</p> <ul style="list-style-type: none"> Limite do termo Municipal Limite parroquial SOLO URBANO <ul style="list-style-type: none"> S.U. (Solo Urbano Residencial) API-1 (Area Plan. Incorporado) SOLO DE NÚCLEO RURAL <ul style="list-style-type: none"> Delimitación de núcleo rural SOLO URBANIZABLE <ul style="list-style-type: none"> SUD (S. Urbz. Delimitado) R - Residencial / I - Industrial 	<p>SOLO RÚSTICO</p> <ul style="list-style-type: none"> SRPO (P. Ordinaria) SRPA (P. Agropecuaria) SRPI (P. Infraestruturas) SRPAg (P. de Augas) Zona de Fluxo Pref. DHGC ZEC Zona Especial Conservación SRPPC (P. Patrimonio Cultural) SRPF (P. Forestal) SRPP (P. Paisaxística) SRPEN (P. de Espazos Naturais) 	<p>ARQUITECTÓNICO E ETNOGRÁFICO</p> <ul style="list-style-type: none"> Ben de interese cultural Ámbito protexido Contorno de protección nº de catálogo <p>ARQUEOLÓXICO</p> <ul style="list-style-type: none"> Área de prot. Integral Contorno de protección código xacemento <p>CAMIÑO DE SANTIAGO</p> <ul style="list-style-type: none"> Camiño de Santiago <i>Vía da Prata</i> Camiño Real Patrimonio natural (Arbores Senlleiras) 	<p>DOT. ESP. LIBRES E ZONAS VERDES - EQUIPAMENTOS</p> <ul style="list-style-type: none"> Jnº Xardín Cnº Comercial CEnº Cemiterio Dnº Deportivo SAnº Sanit.-Asistenc. Prº Parque Elnº Espazos libres AInº Áreas recreativas PBNº Parque Bombeiros Rnº Religioso Snº Social SCnº Sociocultural <p>SISTEMA VIARIO</p> <ul style="list-style-type: none"> Estatal Deputación Autonomío Municipal Línea límite de edificación Línea de afección EST Línea de Dominio Público EST Línea de Dominio Público AUT Zona de servidume Línea límite de edificación Línea de afección AUT Línea de afección DEP 	<p>SISTEMAS XERAIS E DOTAC. LOCAIS</p> <p>SISTEMA COMUNICACIONES</p> <ul style="list-style-type: none"> SF Sistema ferroviario (ADIF) Línea Ferrocarril (ADIF) Rede ferroviaria de alta velocidade Dominio Público de Ferrocarris Línea Límite de Edificación Zona de Afección de FFCC Aparcamentos (AP-E nº) Estación Servizo Carburantes (ES-nº) <p>INFRAESTRUTURAS DE SERVIZOS</p> <ul style="list-style-type: none"> EB Estación Bombeo EDAR Est. Dep. Augas Resid. IG Instalación Gas PL Punto Limpio PI Transferencia VI Vertedoiro Inertes VS Vertedoiro Selado 	<p>GRÁFICO DE FOLLAS</p> <p>GRÁFICO DE HOJAS</p> <p>J7</p> <p>61 de 108</p>	<p>Concello de SILLEDA</p> <p>ALFONSO BOTANA S.L.</p> <p>36052_PXOM_202303_AD</p> <p>Marzo 2023</p> <p>ETRS 89 29N</p> <p>EPSG: 28829</p> <p>1:5.000</p>	<p>CONCELLO DE SILLEDA (PONTEVEDRA)</p> <p>AYUNTAMIENTO DE SILLEDA (PONTEVEDRA)</p> <p>PLAN XERAL DE ORDENACIÓN MUNICIPAL</p> <p>PLAN GENERAL DE ORDENACIÓN MUNICIPAL</p> <p>Alfonso Botana S.L.</p> <p>Aprobación Definitiva</p> <p>V. PLANOS DE ORDENACIÓN</p> <p>V. PLANOS DE ORDENACIÓN</p> <p>V.01 ORDENACIÓN MUNICIPAL</p> <p>V.01 ORDENACIÓN MUNICIPAL</p> <p>0 50 100 200 Metros</p>
--	--	---	--	---	---	---	--



CLASIFICACIÓN DO SOLO

- ++ Limite do termo Municipal
- Limite parroquial
- SOLO URBANO**
 - S.U. (Solo Urbano Residencial)
 - API-1 (Area Plan. Incorporado)
- SOLO DE NÚCLEO RURAL**
 - Delimitación de núcleo rural
- SOLO URBANIZABLE**
 - SUD (S. Urbz. Delimitado)
 - R - Residencial / I - Industrial

SOLO RÚSTICO

- SRPO (P. Ordinaria)
- SRPA (P. Agropecuaria)
- SRPI (P. Infraestruturas)
- SRPAg (P. de Augas)
- Zona de Fluxo Pref.DHG C)
- ZEC Zona Especial Conservación
- SRPPC (P. Patrimonio Cultural)
- SRPF (P. Forestal)
- SRPP (P. Paisaxística)
- SRPEN (P. de Espazos Naturais)

ARQUITECTÓNICO E ETNOGRÁFICO

- Ben de interese cultural
- Ámbito protexido
- Contorno de protección nº de catálogo

ARQUEOLÓXICO

- GA36021000 código xacemento
- Área de prot. Integral
- Contorno de protección
- CAMIÑO DE SANTIAGO
- Camión Real
- Vía da Prata
- Camión Real
- Patrimonio natural (Arbores Senlleira)

DOT. ESP. LIBRES E ZONAS VERDES - EQUIPAMENTOS
 código nº-SE (sist. existente)/SN (sist. novo) (Pv) - lit. privada

- Jn^o Xardín
- Pn^o Parque
- Cn^o Comercial
- CEn^o Cemiterio
- Dn^o Deportivo
- SA n^o Sanit.-Asistenc.
- En^o Docente
- ELn^o Espazos libres
- PBn^o Parque Bombeiros
- Rn^o Religioso
- Sn^o Social
- SCn^o Sociocultural

SISTEMA VIARIO

- Estatal
- Deputación
- Autonómico
- Municipal
- Línea límite de edificación
- Línea de afección EST
- Línea de afección AUT
- Línea de afección DEP
- Línea de Dominio Público EST
- Línea de Dominio Público AUT
- Zona de servidume

SISTEMAS XERAIS E DOTAC. LOCAIS

- Estatal
- Deputación
- Autonómico
- Municipal
- Línea límite de edificación
- Línea de afección EST
- Línea de afección AUT
- Línea de afección DEP
- Línea de Dominio Público EST
- Línea de Dominio Público AUT
- Zona de servidume

SISTEMA COMUNICACIÓNS

- SF Sistema ferroviario (ADIF)
- Línea Ferrocarri (ADIF)
- Rede ferroviaria de alta velocidade
- Dominio Público de Ferrocarris
- Línea Limite de Edificación
- Zona de Afección de FFCC
- Aparcamentos (AP-E n^o)
- Estación Servizo Carburantes (ES-n^o)

INFRAESTRUTURAS DE SERVIZOS

- EB Estación Bombeo
- EDAR Est. Dep. Augas Resid.
- IG Instalación Gas
- PL Punto Limpo
- PT PL Transferencia
- VI Vertedoiro Inertes
- VS Vertedoiro Sólido

GRÁFICO DE FOLLAS
 GRÁFICO DE HOJAS

J8
 62 de 108

Concello de SILLEDA

AYUNTAMIENTO DE SILLEDA (PONTEVEDRA)

PLAN XERAL DE ORDENACIÓN MUNICIPAL
 PLAN GENERAL DE ORDENACIÓN MUNICIPAL

Alfonso Botana S.L.

Aprobación Definitiva

V. PLANOS DE ORDENACIÓN
 V. PLANOS DE ORDENACIÓN


V.01 ORDENACIÓN MUNICIPAL
 V.01 ORDENACIÓN MUNICIPAL

36052_PXOM_202303_AD

Marzo 2023 ETRS 89 29N
 Marzo 2023 EPSG: 25829

1:5.000

0 50 100 200 Metros



CLASIFICACIÓN DO SOLO

- ++ Limite do termo Municipal
- Limite parroquial
- SOLO URBANO**
 - S.U. (Solo Urbano Residencial)
 - API-1 (Area Plan. Incorporado)
- SOLO DE NÚCLEO RURAL**
 - Delimitación de núcleo rural
- SOLO URBANIZABLE**
 - SUD (S. Urbz. Delimitado)
 - R - Residencial / I - Industrial

SOLO RÚSTICO

- SRPO (P. Ordinaria)
- SRPA (P. Agropecuaria)
- SRPI (P. Infraestruturas)
- SRPAg (P. de Augas)
- Zona de Fluxo Pref.DHG C)
- ZEC Zona Especial Conservación
- SRPPC (P. Patrimonio Cultural)
- SRPF (P. Forestal)
- SRPP (P. Paisaxística)
- SRPEN (P. de Espazos Naturais)

ARQUITECTÓNICO E ETNOGRÁFICO

- Ben de interese cultural
- Ámbito protexido
- Contorno de protección nº de catálogo

ARQUEOLÓXICO

- Área de prot. Integral
- Contorno de protección código xacemento

PATRIMONIO CULTURAL

- CAMÍÑO DE SANTIAGO
- Camino de Santiago
- Vía da Prata
- Camino Real
- Ben de interese histórico
- Patrimonio natural (Árbores Senlleira)

DOT. ESP. LIBRES E ZONAS VERDES - EQUIPAMENTOS
 código nº-SE (sist. existente)/SN (sist. novo) (Pv) - lit. privada

- Jn^o Xardín
- Pn^o Parque
- Cn^o Comercial
- CEn^o Cemiterio
- Dn^o Deportivo
- SAn^o Sanit.-Asistenc.
- En^o Docente
- ELn^o Espazos Libres
- PBn^o Parque Bombeiros
- Rn^o Religioso
- Sn^o Social
- SCn^o Sociocultural

SISTEMA VIARIO

- Estatal
- Deputación
- Autonómico
- Municipal
- Línea límite de edificación
- Línea de afección EST
- Línea de afección AUT
- Línea de afección DEP

SISTEMAS XERAIS E DOTAC. LOCAIS

- Catada
- Línea límite de edificación
- Línea de Dominio Público EST
- Línea de Dominio Público AUT
- Zona de servidume

SISTEMA COMUNICACIÓNS

- SF Sistema ferroviario (ADIF)
- Línea Ferrocarri (ADIF)
- Rede ferroviaria de alta velocidade
- Dominio Público de Ferrocarris
- Línea Limite de Edificación
- Zona de Afección de FFCC
- Aparcamentos (AP-E n^o)
- Estación Servizo Carburantes (ES-n^o)

INFRAESTRUTURAS DE SERVIZOS

- EB Estación Bombeo
- EDAR Est. Dep. Augas Resid.
- IG Instalación Gas
- PL Punto Limpo
- PT Pl. Transferencia
- VI Vertedouro Inertes
- VS Vertedouro Selloado

GRÁFICO DE FOLLAS
 GRÁFICO DE HOJAS

K1
 63 de 108

Concello de SILLEDA

ALFONSO BOTANA
 PROYECTOS URBANÍSTICOS E INGENIERÍA

36052_PXOM_202303_AD

Marzo 2023 ETRS 89 29N EPSG: 25829

Concello de SILLEDA (PONTEVEDRA)
 AYUNTAMIENTO DE SILLEDA (PONTEVEDRA)

PLAN XERAL DE ORDENACIÓN MUNICIPAL
 PLAN GENERAL DE ORDENACIÓN MUNICIPAL

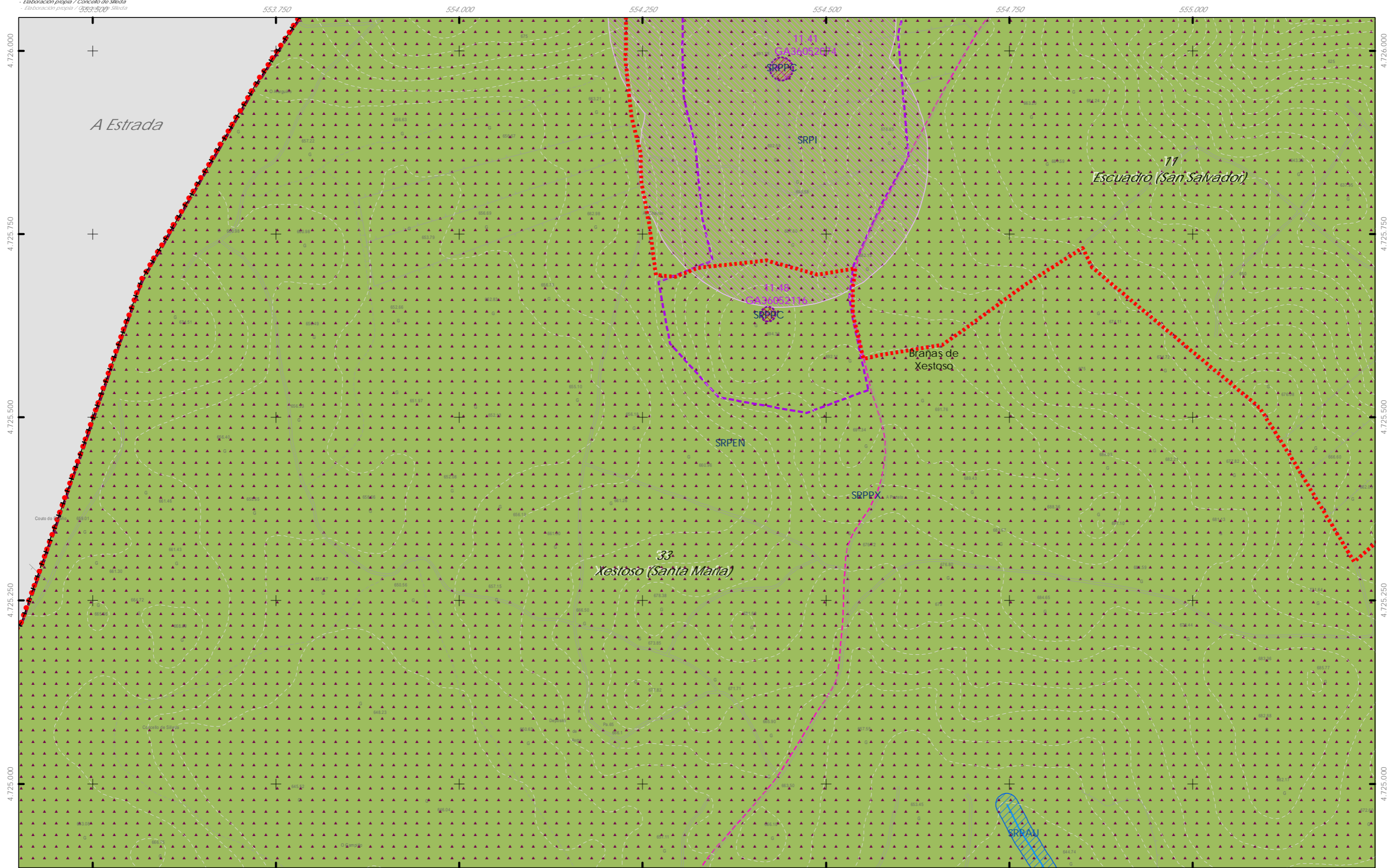
Alfonso Botana S.L.
 Aprobación Definitiva

V. PLANOS DE ORDENACIÓN
 V. PLANOS DE ORDENACIÓN

V.01 ORDENACIÓN MUNICIPAL
 V.01 ORDENACIÓN MUNICIPAL

1:5.000

0 50 100 200 Metros



CLASIFICACIÓN DO SOLO

- ++ Limite do termo Municipal
- Limite parroquial
- SOLO URBANO**
 - S.U. (Solo Urbano Residencial)
 - API-1 (Area Plan. Incorporado)
- SOLO DE NÚCLEO RURAL**
 - Delimitación de núcleo rural
- SOLO URBANIZABLE**
 - SUD (S. Urbz. Delimitado)
 - R - Residencial / I - Industrial
- SOLO RÚSTICO**
 - SRPO (P. Ordinaria)
 - SRPA (P. Agropecuaria)
 - SRPI (P. Infraestruturas)
 - SRPAg (P. de Augas)
 - Zona de Fluxo Pref.DHG C)
 - ZEC Zona Especial Conservación
 - SRPPC (P. Patrimonio Cultural)
 - SRPF (P. Forestal)
 - SRPP (P. Paisaxística)
 - SRPEN (P. de Espazos Naturais)

ARQUITECTÓNICO E ETNOGRÁFICO

- Ben de interese cultural
- Ámbito protexido
- Contorno de protección nº de catálogo

ARQUEOLÓXICO

- GA36021000 código xacemento
- CAMIÑO DE SANTIAGO
- Camión de Santiago
- Vía da Prata
- Camión Real
- Patrimonio histórico
- Patrimonio natural (Árbores Senlleira)

DOT. ESP. LIBRES E ZONAS VERDES - EQUIPAMENTOS
 código nº-SE (sist. existente)/SN (sist. novo) (Pv) - lit. privada

- Jn^o Xardín
- Pn^o Parque
- Cn^o Comercial
- CEn^o Cemiterio
- Dn^o Deportivo
- SA n^o Sanit.-Asistenc.
- En^o Docente
- ELn^o Áreas recreativas
- ESn^o Espazos libres
- PBn^o Parque Bombeiros
- Rn^o Religioso
- Sn^o Social
- SCn^o Sociocultural

SISTEMA VIARIO

- Estatal
- Deputación
- Autonómico
- Municipal
- Línea límite de edificación
- Línea de afección EST
- Línea de afección AUT
- Línea de afección DEP
- Zona de servidume

SISTEMAS XERAIS E DOTAC. LOCAIS

- DOT. ESP. LIBRES E ZONAS VERDES - EQUIPAMENTOS
- SISTEMA VIARIO
- SISTEMAS XERAIS E DOTAC. LOCAIS

SISTEMA COMUNICACIONES

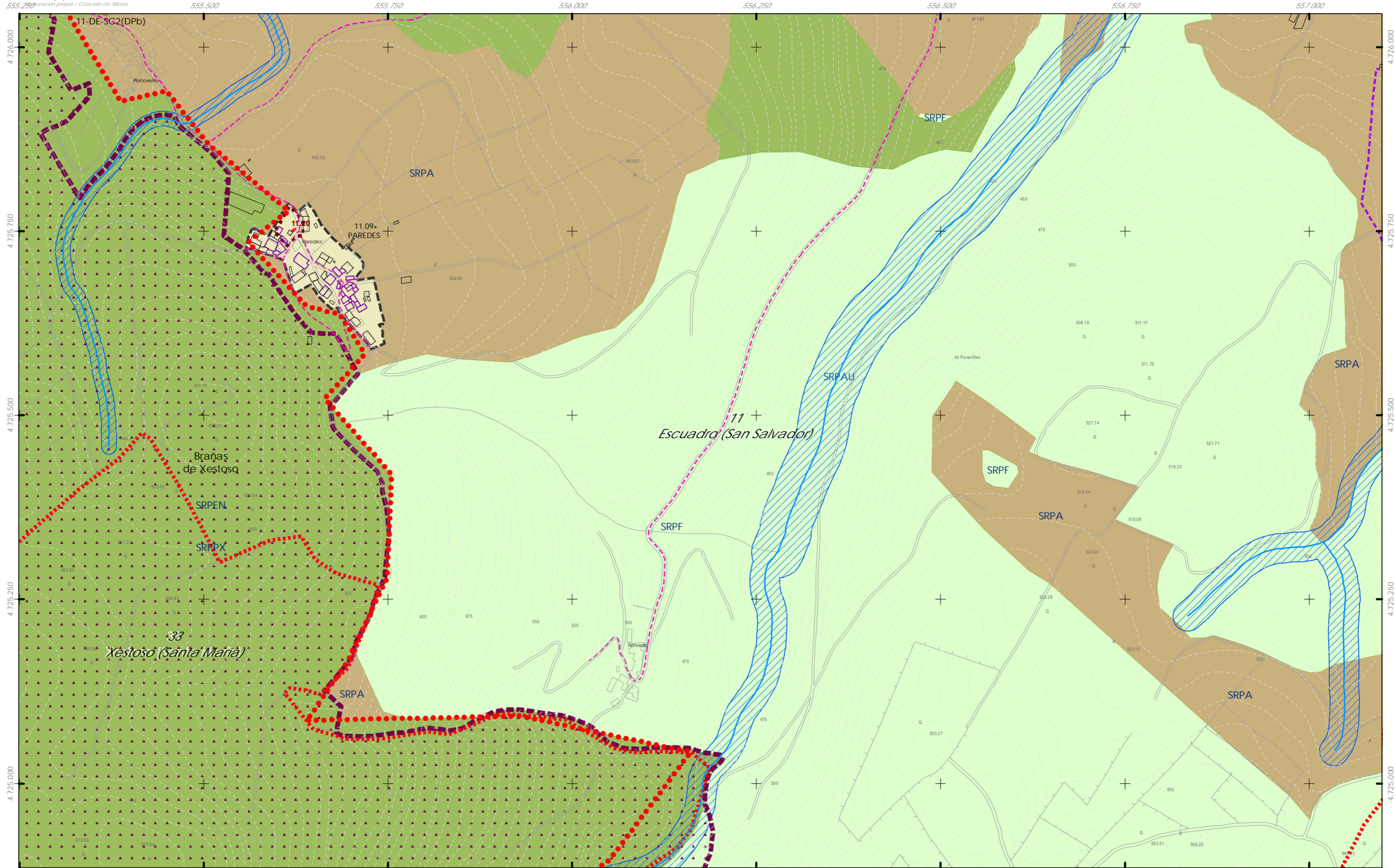
- SF Sistema ferroviario (ADIF)
- Línea Ferrocarri (ADIF)
- Rede ferroviaria de alta velocidade
- Domínio Público de Ferrocarris
- Línea Limite de Edificación
- Zona de Afección de FFCC
- Aparcamentos (AP-E n^o)
- Estación Servizo Carburantes (ES-n^o)

INFRAESTRUTURAS DE SERVIZOS

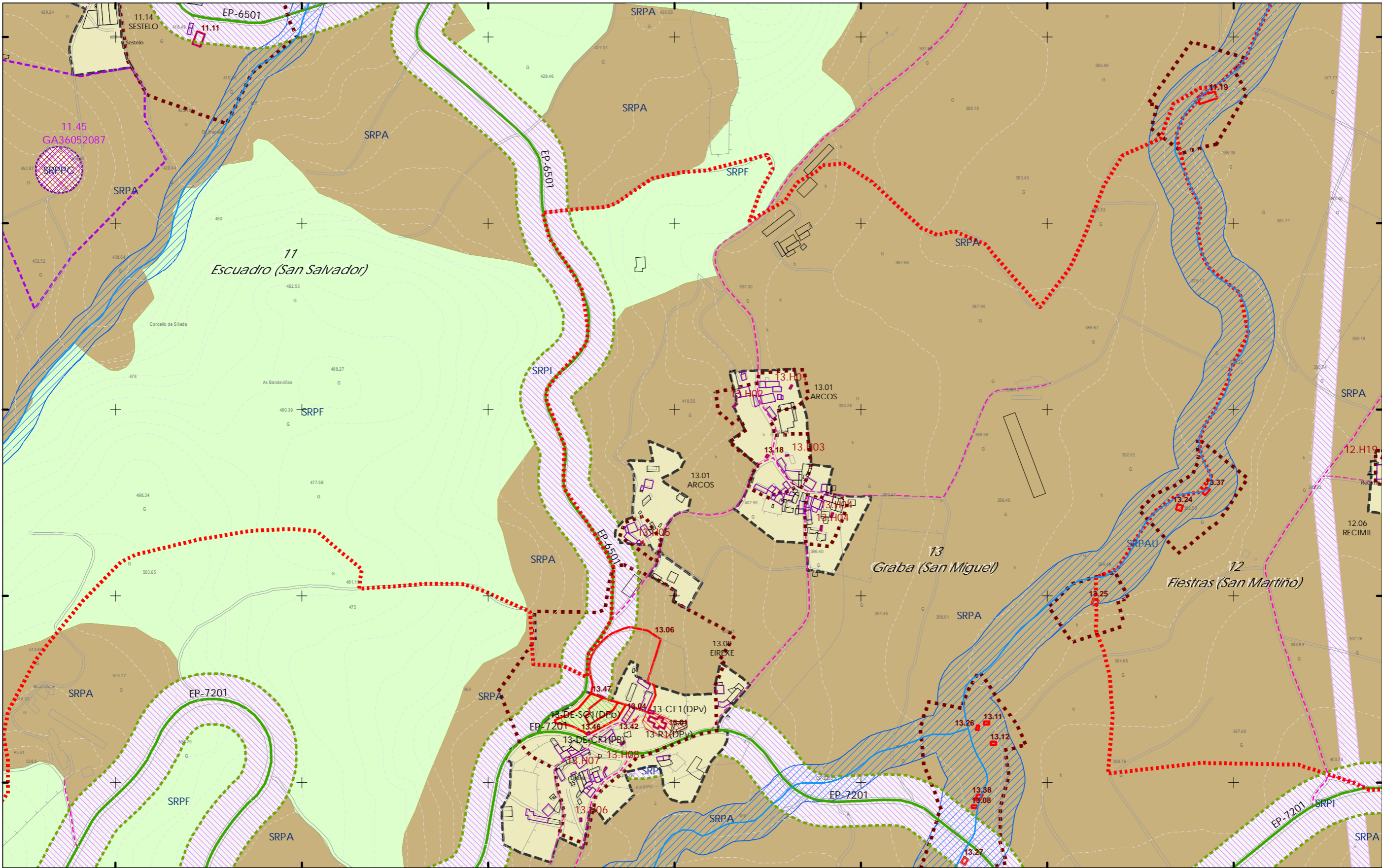
- EB Estación Bombeo
- EDAR Est. Dep. Augas Resid.
- IG Instalación Gas
- PL Punto Limpo
- PT Pl. Transferencia
- VI Vertedoiro Inertes
- VS Vertedoiro Selado

GRÁFICO DE FOLLAS
 GRÁFICO DE HOJAS
 K2
 64 de 108

Concello de SILLED A	CONCELLO DE SILLED A (PONTEVEDRA)
	AYUNTAMIENTO DE SILLED A (PONTEVEDRA)
	PLAN XERAL DE ORDENACIÓN MUNICIPAL
	PLAN GENERAL DE ORDENACIÓN MUNICIPAL
	Alfonso Botana S.L.
	Aprobación Definitiva
	V. PLANOS DE ORDENACIÓN
	V. PLANOS DE ORDENACIÓN
	V.01 ORDENACIÓN MUNICIPAL
	V.01 ORDENACIÓN MUNICIPAL
36052_PXOM_202303_AD	
Marzo 2023	ETRS 89 29N
Marzo 2023	EPSG: 28829
1:5.000	
	0 50 100 200 Metros



<p>CLASIFICACIÓN DO SOLO</p> <ul style="list-style-type: none"> SOLO URBANO <ul style="list-style-type: none"> S.U. (Solo Urbano Residencial) API-1 (Area Plan. Incorporado) SOLO DE NÚCLEO RURAL <ul style="list-style-type: none"> Delimitación de núcleo rural SOLO URBANIZABLE <ul style="list-style-type: none"> SUD (S. Urbz. Delimitado) R - Residencial / I - Industrial 	<p>SOLO RÚSTICO</p> <ul style="list-style-type: none"> SRPO (P. Ordinaria) SRPA (P. Agropecuaria) SRPI (P. Infraestruturas) SRPAg (P. de Augas) Zona de Fluxo Pref. DHGC SRPPC (P. Patrimonio Cultural) SRPF (P. Forestal) SRPP (P. Paisaxística) SRPP (P. Paisaxística) SRPEN (P. de Espazos Naturais) ZEC Zona Especial Conservación 	<p>ARQUITECTÓNICO E ETNOGRÁFICO</p> <ul style="list-style-type: none"> Ben de interese cultural Ámbito protexido Contorno de protección n° de catálogo <p>ARQUEOLÓXICO</p> <ul style="list-style-type: none"> Área de prot. Integral Contorno de protección código xacemento GA36021000 <p>CAMIÑO DE SANTIAGO</p> <ul style="list-style-type: none"> Camiño de Santiago Vía da Prata Camiño Real Territorio histórico Patrimonio natural (Arbores Senleiras) 	<p>DOT. ESP. LIBRES E ZONAS VERDES - EQUIPAMENTOS</p> <p>codigo nº-SE (sit. existente)/SN (sit. novo) (Pv) - Tit. privada</p> <ul style="list-style-type: none"> Jn° Xardin Prn° Parque Cn° Comercial CEñ° Cemiterio Dn° Deportivo SAn° Sanit.-Asistenc. AJn° Áreas recreativas ELn° Espazos libres En° Docente PBN° Parque Bombeiros Rn° Religioso Sn° Social SCn° Sociocultural <p>SISTEMA VIARIO</p> <ul style="list-style-type: none"> Estatal Deputación Calzada Autonomico Municipal Línea limite de edificación Línea de afección EST Línea de Dominio Público EST Línea de Dominio Público AUT Zona de servidume <p>SISTEMAS XERAIS E DOTAC. LOCAIS</p>	<p>SISTEMA COMUNICACIÓNS</p> <ul style="list-style-type: none"> SF Sistema ferroviario (ADIF) Línea Ferrocarril (ADIF) Rede ferroviaria de alta velocidade Dominio Público de Ferrocarris Línea Limite de Edificación Zona de Afección de FFCC Aparcamentos (AP-E nº) Estación Servizo Carburantes (ES-nº) <p>INFRAESTRUTURAS DE SERVIZOS</p> <ul style="list-style-type: none"> EB Estación Bombeo EDAR Est. Dep. Augas Resid. IG Instalación Gas PL Punto Limpio PT Pl. Transferencia VI Vertedoiro Inertes VS Vertedoiro Selado 	<p>GRÁFICO DE FOLLAS</p> <p>GRÁFICO DE HOJAS</p> <p>K3</p> <p>65 de 108</p>	<p>Concello de SILLED A</p> <p>CONCELLO DE SILLED A (PONTEVEDRA)</p> <p>AYUNTAMIENTO DE SILLED A (PONTEVEDRA)</p> <p>PLAN XERAL DE ORDENACIÓN MUNICIPAL</p> <p>PLAN GENERAL DE ORDENACIÓN MUNICIPAL</p> <p>Alfonso Botana S.L.</p> <p>Aprobación Definitiva</p> <p>V. PLANOS DE ORDENACIÓN</p> <p>V. PLANOS DE ORDENACIÓN</p> <p>V.01 ORDENACIÓN MUNICIPAL</p> <p>V.01 ORDENACIÓN MUNICIPAL</p> <p>36052_PXOM_202303_AD</p> <p>Marzo 2023</p> <p>ETRS 89 29N</p> <p>EPSG: 28829</p> <p>1:5.000</p> <p>0 50 100 200 Metros</p>
--	---	---	--	--	---	---



CLASIFICACIÓN DO SOLO

- ++ Limite do termo Municipal
- Limite parroquial
- SOLO URBANO**
 - S.U. (Solo Urbano Residencial)
 - API-1 (Area Plan. Incorporado)
- SOLO DE NÚCLEO RURAL**
 - Delimitación de núcleo rural
- SOLO URBANIZABLE**
 - SUD (S. Urbz. Delimitado)
 - R - Residencial / I - Industrial

SOLO RÚSTICO

- SRPO (P. Ordinaria)
- SRPA (P. Agropecuaria)
- SRPI (P. Infraestruturas)
- SRPAg (P. de Augas)
- Zona de Fluxo Pref. DHGC
- ZEC Zona Especial Conservación
- SRPPC (P. Patrimonio Cultural)
- SRPF (P. Forestal)
- SRPP (P. Paisaxística)
- SRPEN (P. de Espazos Naturais)

ARQUITECTÓNICO E ETNOGRÁFICO

- Ben de interese cultural
- Ámbito protexido
- Contorno de protección nº de catálogo

ARQUEOLÓXICO

- Área de prot. Integral
- Contorno de protección
- GA36021000 código xacemento

CAMIÑO DE SANTIAGO

- Camino de Santiago
- Vía da Prata
- Camino Real
- Patrimonio natural (Arbores Senleirais)

PATRIMONIO CULTURAL

- Ben de interese cultural
- Ámbito protexido
- Contorno de protección nº de catálogo
- GA36021000 código xacemento
- Camino de Santiago
- Vía da Prata
- Camino Real
- Patrimonio natural (Arbores Senleirais)

DOT. ESP. LIBRES E ZONAS VERDES - EQUIPAMENTOS

- Jnº Xardín
- Prº Parque
- Cnº Comercial
- CEnº Cemiterio
- Dnº Deportivo
- SAnº Sanit.-Asistenc.
- Alnº Áreas recreativas
- ELnº Espazos libres
- Enº Docente
- PBrº Parque Bombeiros
- Rnº Religioso
- Snº Social
- SCnº Sociocultural

SISTEMA VIARIO

- Estatal
- Deputación
- Autonómico
- Municipal
- Liña limite de edificación
- Liña de afección EST
- Liña de Dominio Público EST
- Liña de Dominio Público AUT
- Zona de servidume

SISTEMAS XERAIS E DOTAC. LOCAIS

- Calzada
- Liña limite de edificación
- Liña de afección EST
- Liña de afección AUT
- Liña de afección DEP

SISTEMA COMUNICACIÓNS

- SF Sistema ferroviario (ADIF)
- Liña Ferrocarril (ADIF)
- Rede ferroviaria de alta velocidade
- Dominio Público de Ferrocarris
- Liña Limite de Edificación
- Zona de Afección de FCC
- Aparcamentos (AP-E nº)
- Estación Servizo Carburantes (ES-nº)

INFRAESTRUTURAS DE SERVIZOS

- EB Estación Bombeo
- EDAR Est. Dep. Augas Resid.
- IG Instalación Gas
- PL Punto Limpio
- PT Pl. Transferencia
- VI Vertedoiro Inertes
- VS Vertedoiro Selado



Concello de SILLEDA

CONCELLO DE SILLEDA (PONTEVEDRA)

AYUNTAMIENTO DE SILLEDA (PONTEVEDRA)

PLAN XERAL DE ORDENACIÓN MUNICIPAL

PLAN GENERAL DE ORDENACIÓN MUNICIPAL

Alfonso Botana S.L.

Aprobación Definitiva

V. PLANOS DE ORDENACIÓN

V. PLANOS DE ORDENACIÓN

V.01 ORDENACIÓN MUNICIPAL

V.01 ORDENACIÓN MUNICIPAL

36052_PXOM_202303_AD

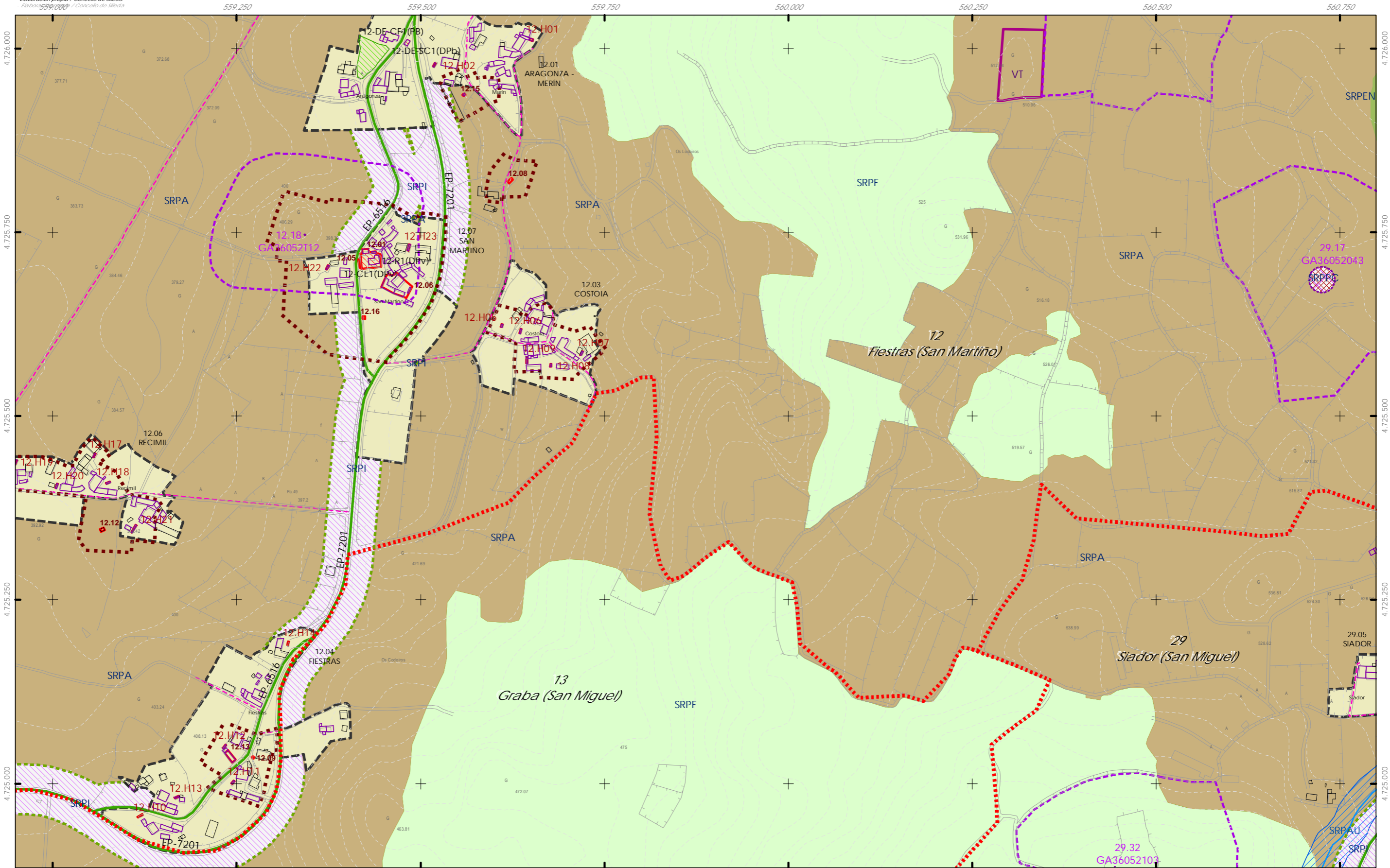
Marzo 2023

ETRS 89 29N

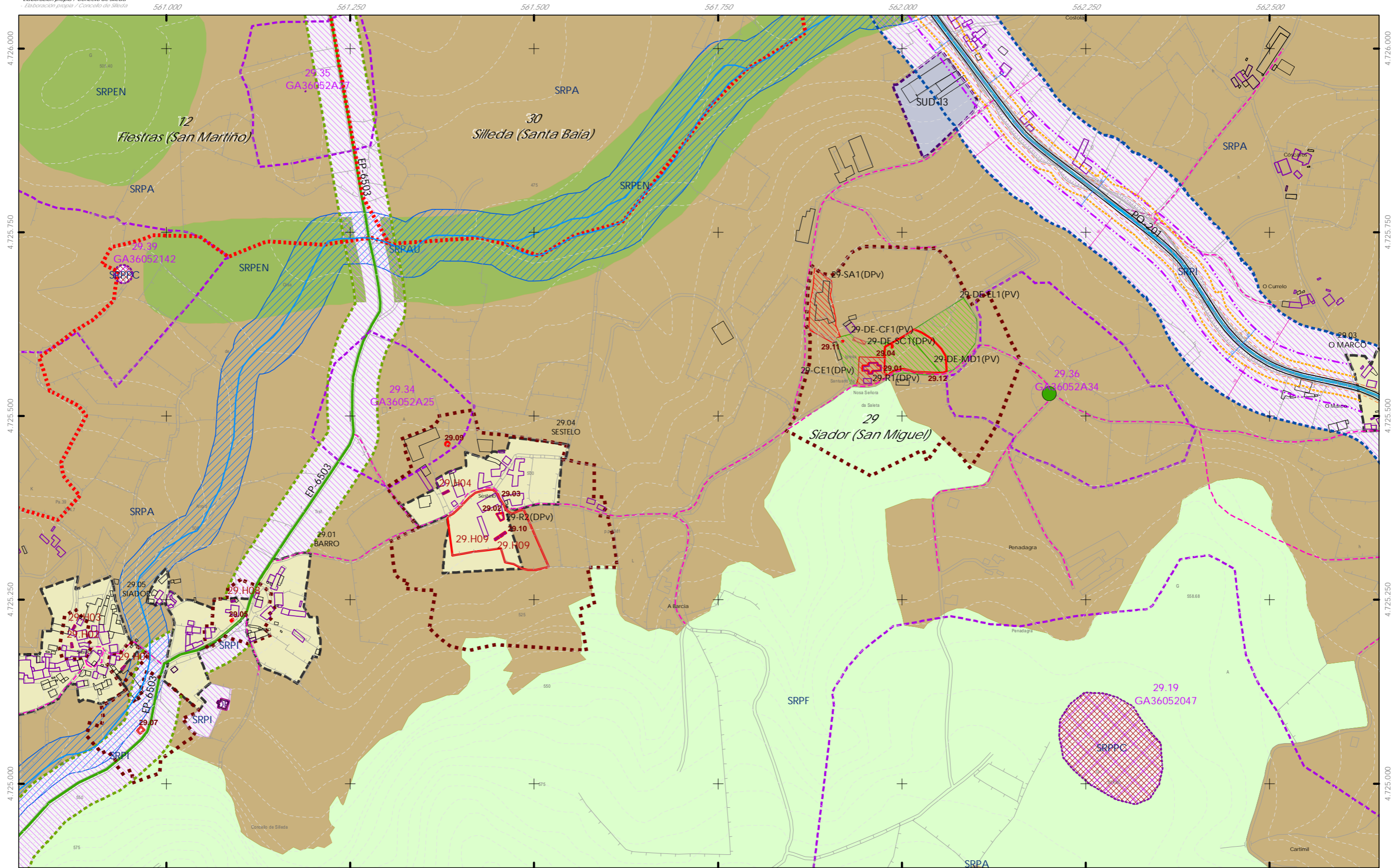
EPSG: 28829

1:5.000

0 50 100 200 Metros



<p>CLASIFICACIÓN DO SOLO</p> <ul style="list-style-type: none"> SOLO URBANO <ul style="list-style-type: none"> S.U. (Solo Urbano Residencial) API-1 (Area Plan. Incorporado) SOLO DE NÚCLEO RURAL <ul style="list-style-type: none"> Delimitación de núcleo rural SOLO URBANIZABLE <ul style="list-style-type: none"> SUD (S. Urbz. Delimitado) R - Residencial / I - Industrial 	<p>SOLO RÚSTICO</p> <ul style="list-style-type: none"> SRPO (P. Ordinaria) SRPA (P. Agropecuaria) SRPI (P. Infraestruturas) SRPAg (P. de Augas) Zona de Fluxo Pref. DHGC SRPPC (P. Patrimonio Cultural) SRPF (P. Forestal) SRPP (P. Paisaxística) SRPEN (P. de Espazos Naturais) ZEC Zona Especial Conservación 	<p>ARQUITECTÓNICO E ETNOGRÁFICO</p> <ul style="list-style-type: none"> Ben de interese cultural Ámbito protexido Contorno de protección nº de catálogo <p>ARQUEOLÓXICO</p> <ul style="list-style-type: none"> Área de prot. Integral Contorno de protección código xacemento CAMIÑO DE SANTIAGO Camiño de Santiago Via da Prata Camiño Real Territorio histórico Patrimonio natural (Arbores Senlleiras) 	<p>DOT. ESP. LIBRES E ZONAS VERDES - EQUIPAMENTOS</p> <ul style="list-style-type: none"> Jn° Xardin Prn° Parque Cn° Comercial CEñ° Cemiterio Dn° Deportivo SAn° Sanit.-Asistenc. ALn° Áreas recreativas ELn° Espazos libres En° Docente PBrn° Parque Bombeiros Rn° Religioso Sn° Social SCn° Sociocultural <p>SISTEMA VIARIO</p> <ul style="list-style-type: none"> Estatal Deputación Autonomico Municipal Calzada Línea Limite de edificación Línea de Dominio Público EST Línea de Dominio Público AUT Zona de servidume Línea limite de edificación Línea de afección EST Línea de afección AUT Línea de afección DEP 	<p>SISTEMAS XERAIS E DOTAC. LOCAIS</p> <p>SISTEMA COMUNICACIÓNS</p> <ul style="list-style-type: none"> SF Sistema ferroviario (ADIF) Línea Ferrocarril (ADIF) Rede ferroviaria de alta velocidade Dominio Público de Ferrocarris Línea Limite de Edificación Zona de Afección de FFCC Aparcamentos (AP-E nº) Estación Servizo Carburantes (ES-nº) <p>INFRAESTRUTURAS DE SERVIZOS</p> <ul style="list-style-type: none"> EB Estación Bombeo EDAR Est. Dep. Augas Resid. IG Instalación Gas PL Punto Limpo PT Pl. Transferencia VI Vertedoiro Inertes VS Vertedoiro Selado 	<p>GRÁFICO DE FOLLAS</p> <p>GRÁFICO DE HOJAS</p> <p>K5</p> <p>67 de 108</p>	<p>Concello de SILLEDA</p> <p>ALFONSO BOTANA S.L.</p> <p>36052_PXOM_202303_AD</p> <p>Marzo 2023</p> <p>ETRS 89 29N</p> <p>EPSG: 28829</p> <p>1:5.000</p>	<p>CONCELLO DE SILLEDA (PONTEVEDRA)</p> <p>AYUNTAMIENTO DE SILLEDA (PONTEVEDRA)</p> <p>PLAN XERAL DE ORDENACIÓN MUNICIPAL</p> <p>PLAN GENERAL DE ORDENACIÓN MUNICIPAL</p> <p>Alfonso Botana S.L.</p> <p>Aprobación Definitiva</p> <p>V. PLANOS DE ORDENACIÓN</p> <p>V. PLANOS DE ORDENACIÓN</p> <p>V.01 ORDENACIÓN MUNICIPAL</p> <p>V.01 ORDENACIÓN MUNICIPAL</p> <p>0 50 100 200 Metros</p>
--	--	--	---	---	---	---	--



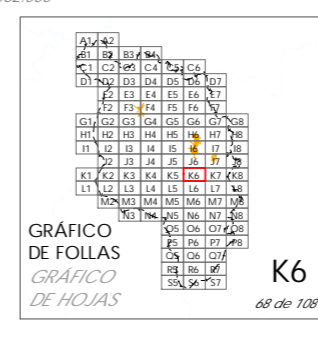
- CLASIFICACIÓN DO SOLO**
- ++ Limite do termo Municipal
 - Limite parroquial
 - SOLO URBANO**
 - S.U. (Solo Urbano Residencial)
 - API-1 (Area Plan. Incorporado)
 - SOLO DE NÚCLEO RURAL**
 - Delimitación de núcleo rural
 - SOLO URBANIZABLE**
 - SUD (S. Urbz. Delimitado)
 - R - Residencial / I - Industrial

- SOLO RÚSTICO**
- SRPO (P. Ordinaria)
 - SRPA (P. Agropecuaria)
 - SRPI (P. Infraestruturas)
 - SRPAg (P. de Augas)
 - Zona de Fluxo Pref.DHGC
 - ZEC Zona Especial Conservación
 - SRPPC (P. Patrimonio Cultural)
 - SRPF (P. Forestal)
 - SRPP (P. Paisaxística)
 - SRPEN (P. de Espazos Naturais)

- ARQUITECTÓNICO E ETNOGRÁFICO**
- Ben de interese cultural
 - Ámbito protexido
 - Contorno de protección nº de catálogo
- ARQUEOLÓXICO**
- Área de prot. Integral
 - Contorno de protección
 - GA36021000 código xacemento
 - CAMIÑO DE SANTIAGO
 - Camino de Santiago
 - Vía da Prata
 - Camino Real
 - Territorio histórico
 - Patrimonio natural (Arbores Senlleiras)

- DOT. ESP. LIBRES E ZONAS VERDES - EQUIPAMENTOS**
- código nº-SE (sit. existente)/SN (sit. novo) (Pv) - Tit. privada
- Jn° Xardin
 - Prn° Parque
 - Cn° Comercial
 - CEn° Cemiterio
 - Dn° Deportivo
 - SAn° Sanit.-Asistenc.
 - Aln° Áreas recreativas
 - ELn° Espazos libres
 - En° Docente
 - PBr° Parque Bombeiros
 - Rn° Religioso
 - Sn° Social
 - SCn° Sociocultural
- SISTEMA VIARIO**
- Estatal
 - Deputación
 - Municipal
 - Autonómico
- SISTEMAS XERAIS E DOTAC. LOCAIS**
- Calzada
 - Liña Limite de edificación
 - Liña de Dominio Público EST
 - Liña de Dominio Público AUT
 - Zona de servidume
 - Liña limite de edificación
 - Liña de afección EST
 - Liña de afección AUT
 - Liña de afección DEP

- SISTEMA COMUNICACIÓNS**
- SF Sistema ferroviario (ADIF)
 - Liña Ferrocarril (ADIF)
 - Rede ferroviaria de alta velocidade
 - Dominio Público de Ferrocarris
 - Liña Limite de Edificación
 - Zona de Afección de FFCC
 - Aparcamentos (AP-E nº)
 - Estación Servizo Carburantes (ES-nº)
- INFRAESTRUTURAS DE SERVIZOS**
- EB Estación Bombeo
 - EDAR Est. Dep. Augas Resid.
 - IG Instalación Gas
 - PL Punto Limpio
 - PT Pl. Transferencia
 - VI Vertedoiro Inertes
 - VS Vertedoiro Selado



Concello de SILLEDA

ALFONSO BOTANA S.L.

36052_PXOM_202303_AD

Marzo 2023

ETRS 89 29N

EPSG: 28829

1:5.000

0 50 100 200 Metros

CONCELLO DE SILLEDA (PONTEVEDRA)

AYUNTAMIENTO DE SILLEDA (PONTEVEDRA)

PLAN XERAL DE ORDENACIÓN MUNICIPAL

PLAN GENERAL DE ORDENACIÓN MUNICIPAL

Afonso Botana S.L.

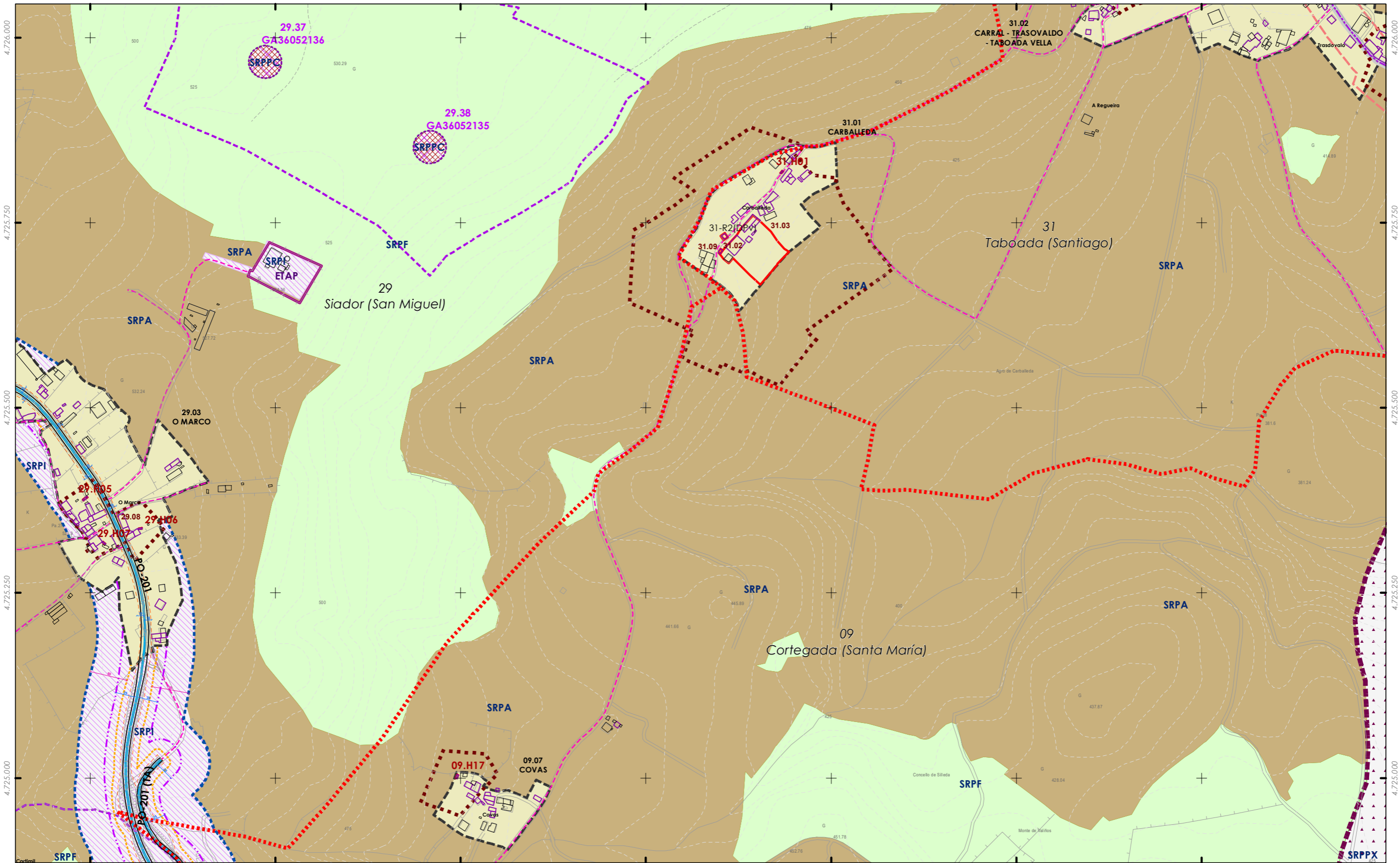
Aprobación Definitiva

V. PLANOS DE ORDENACIÓN

V. PLANOS DE ORDENACIÓN

V.01 ORDENACIÓN MUNICIPAL

V.01 ORDENACIÓN MUNICIPAL



- CLASIFICACIÓN DO SOLO**
- ++ ++ ++ Límite do termo Municipal
 - --- --- Límite parroquial
 - SOLO URBANO**
 - S.U. (Solo Urbano Residencial)
 - API-I (Area Plan. Incorporado)
 - SOLO DE NÚCLEO RURAL**
 - Delimitación de núcleo rural
 - SOLO URBANIZABLE**
 - SUD (S. Urbz. Delimitado)
 - R - Residencial / I - Industrial

- SOLO RÚSTICO**
- SRPO (P. Ordinaria)
 - SRPA (P. Agropecuaria)
 - SRPI (P. Infraestruturas)
 - SRPAg (P. de Augas)
 - Zona de Fluxo Pref.DHGC
 - ZEC Zona Especial Conservación
 - SRPPC (P. Patrimonio Cultural)
 - SRPF (P. Forestal)
 - SRPP (P. Paisaxística)
 - SRPEN (P. de Espazos Naturais)

- PATRIMONIO CULTURAL**
- ARQUITECTÓNICO E ETNOGRÁFICO
 - Ben de interese cultural
 - Ámbito protexido
 - Contorno de protección nº de catálogo
 - ARQUEOLÓXICO
 - Área de prot. Integral
 - Contorno de protección código xacemento
 - CAMIÑO DE SANTIAGO
 - Camión de Santiago
 - Vía da Prata
 - Camión Real
 - Territorio histórico
 - Patrimonio natural (Árbores Senlleiras)

- DOT. ESP. LIBRES E ZONAS VERDES - EQUIPAMENTOS**
 código nº-SE (sist. existente)/SN (sist. novo) (Pv) - Tit. privada
- Jnº Xardín
 - Prº Parque
 - Cnº Comercial
 - CEnº Cemiterio
 - Dnº Deportivo
 - SAnº Sanit.-Asistenc.
 - Alnº Áreas recreativas
 - Elnº Espazos libres
 - Enº Docente
 - PBrº Parque Bombeiros
 - Rnº Religioso
 - Snº Social
 - SCnº Sociocultural
- SISTEMA VIARIO**
- Estatal
 - Deputación
 - Autonómico
 - Municipal
- SISTEMAS XERAIS EDOTAC. LOCAIS**
- Calzada
 - Liña límite de edificación
 - Liña de Dominio Público EST
 - Liña de Dominio Público AUT
 - Zona de servidume
 - Liña límite de edificación
 - Liña de afección EST
 - Liña de afección AUT
 - Liña de afección DEP

- SISTEMA COMUNICACIONES**
- SF Sistema ferroviario (ADIF)
 - Liña Ferrocarril (ADIF)
 - Rede ferroviaria de alta velocidade
 - Dominio Público de Ferrocarris
 - Liña Límite de Edificación
 - Zona de Afección de FFCC
 - Aparcamentos (AP-E nº)
 - Estación Servizo Carburantes (ES-nº)
- INFRAESTRUTURAS DE SERVIZOS**
- EB Estación Bombeo
 - EDAR Est. Dep. Augas Resid.
 - IG Instalación Gas
 - PL Punto Limpio
 - PT Pl. Transferencia
 - VI Vertedoiro Inertes
 - VS Vertedoiro Selado



Concello de SILLEDA

CONCELLO DE SILLEDA (PONTEVEDRA)
 AYUNTAMIENTO DE SILLEDA (PONTEVEDRA)

PLAN XERAL DE ORDENACIÓN MUNICIPAL
 PLAN GENERAL DE ORDENACIÓN MUNICIPAL

Alfonso Botana S.L.
 Aprobación Definitiva

V. PLANOS DE ORDENACIÓN
 V. PLANOS DE ORDENACIÓN

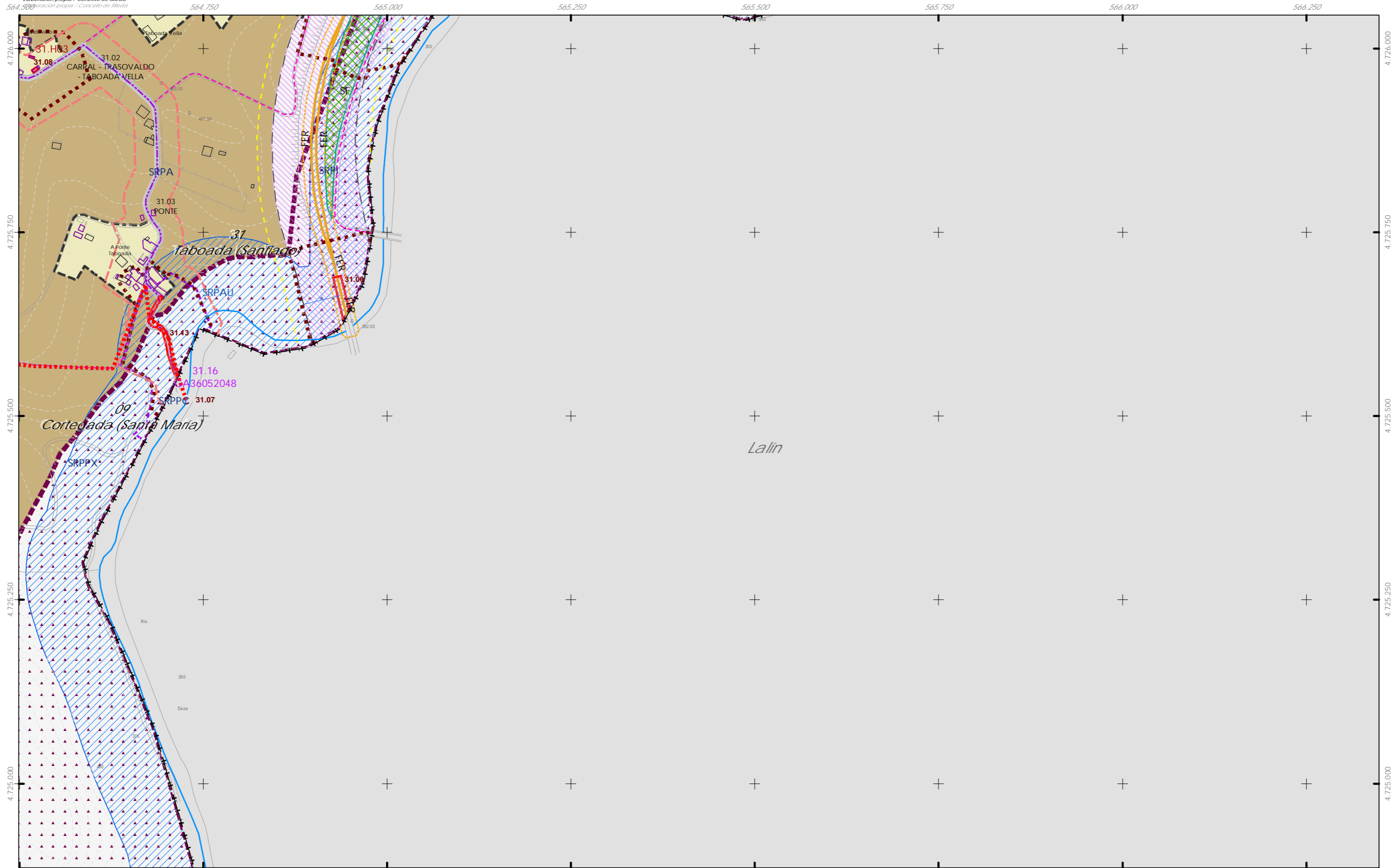
V.01 ORDENACIÓN MUNICIPAL
 V.01 ORDENACIÓN MUNICIPAL

36052_PXOM_202303_AD
 Marzo 2023 ETRS 89 29N
 Marzo 2023 EPSG: 28829


1:5.000

0 50 100 200 Metros

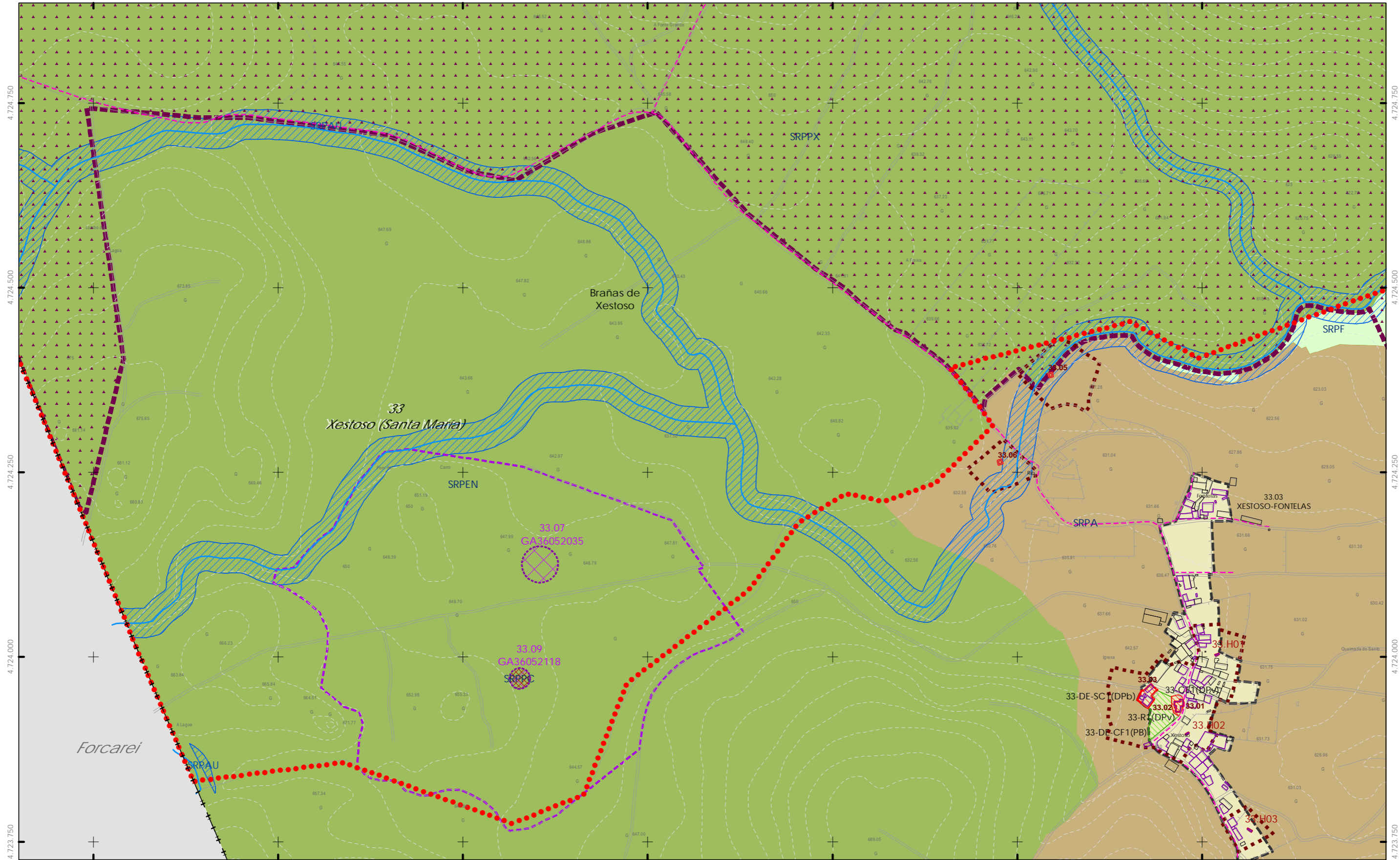
69 de 108



<p>CLASIFICACIÓN DO SOLO</p> <ul style="list-style-type: none"> Limite do termo Municipal Limite parroquial SOLO URBANO <ul style="list-style-type: none"> S.U. (Solo Urbano Residencial) API-1 (Area Plan. Incorporado) SOLO DE NÚCLEO RURAL <ul style="list-style-type: none"> Delimitación de núcleo rural SOLO URBANIZABLE <ul style="list-style-type: none"> SUD (S. Urbz. Delimitado) R - Residencial / I - Industrial 	<p>SOLO RÚSTICO</p> <ul style="list-style-type: none"> SRPO (P. Ordinaria) SRPA (P. Agropecuaria) SRPI (P. Infraestruturas) SRPAg (P. de Augas) ZEC Zona Especial Conservación SRPPC (P. Patrimonio Cultural) SRPF (P. Forestal) SRPP (P. Paisaxística) SRPEN (P. de Espazos Naturais) 	<p>ARQUITECTÓNICO E ETNOGRÁFICO</p> <ul style="list-style-type: none"> Ben de interese cultural Área de protección n° de catálogo <p>ARQUEOLÓXICO</p> <ul style="list-style-type: none"> Área de prot. Integral Contorno de protección código xacemento GA36021000 Camiño de Santiago Camiño Real Patrimonio histórico Patrimonio natural (Árbores Senlleira) 	<p>DOT. ESP. LIBRES E ZONAS VERDES - EQUIPAMENTOS código n° SE (sist. existente) / SN (sist. novo) (Pv) - lit. privada</p> <ul style="list-style-type: none"> Jn° Xardín Cn° Comercial Dn° Deportivo SAN° Sanit.-Asistenc. AIn° Áreas recreativas ELn° Espazos libres En° Docente Pbn° Parque Bombeiros Rn° Religioso Sn° Social SCn° Sociocultural <p>SISTEMA VIARIO</p> <ul style="list-style-type: none"> Estatal Deputación Autonomico Municipal Línea límite de edificación Línea de afección EST Línea de afección AUT Línea de afección DEP <p>SISTEMAS XERAIS E DOTAC. LOCAIS</p> <ul style="list-style-type: none"> Catzada Línea límite de edificación Línea de dominio Público EST Línea de dominio Público AUT Zona de servidume 	<p>SISTEMA COMUNICACIÓNS</p> <ul style="list-style-type: none"> SF Sistema ferroviario (ADIF) Línea Ferrocarri (ADIF) Rede ferroviaria de alta velocidade Dominio Público de Ferrocarris Línea Limite de Edificación Zona de Afección de FFCC Aparcamentos (AP-E n°) Estación Servizo Carburantes (ES-n°) <p>INFRAESTRUTURAS DE SERVIZOS</p> <ul style="list-style-type: none"> EB Estación Bombeo EDAR Est. Dep. Augas Resid. IG Instalación Gas PL Punto Limpio PT Pl. Transferencia VI Vertedouro Inertes VS Vertedouro Sólido 	<p>GRÁFICO DE FOLLAS DE HOJAS</p> <p>36052_PXOM_202303_AD</p> <p>Marzo 2023</p> <p>ETRS 89 29N EPSG: 25829</p> <p>K8</p> <p>70 de 108</p> <p>1:5.000</p> <p>0 50 100 200 Metros</p>	<p>Concello de SILLEDA</p> <p>CONCELLO DE SILLEDA (PONTEVEDRA)</p> <p>AYUNTAMIENTO DE SILLEDA (PONTEVEDRA)</p> <p>PLAN XERAL DE ORDENACIÓN MUNICIPAL</p> <p>PLAN GENERAL DE ORDENACIÓN MUNICIPAL</p> <p>Alfonso Botana S.L.</p> <p>Aprobación Definitiva</p> <p>V. PLANOS DE ORDENACIÓN</p> <p>V. PLANOS DE ORDENACIÓN</p> <p>V.01 ORDENACIÓN MUNICIPAL</p> <p>V.01 ORDENACIÓN MUNICIPAL</p>
--	---	---	--	---	---	--



<p>CLASIFICACIÓN DO SOLO</p> <ul style="list-style-type: none"> ++ Limite do termo Municipal --- Limite parroquial SOLO URBANO <ul style="list-style-type: none"> S.U. (Solo Urbano Residencial) API-1 (Area Plan. Incorporado) SOLO DE NÚCLEO RURAL <ul style="list-style-type: none"> Delimitación de núcleo rural SOLO URBANIZABLE <ul style="list-style-type: none"> SUD (S. Urbz. Delimitado) R - Residencial / I - Industrial 	<p>SOLO RÚSTICO</p> <ul style="list-style-type: none"> SRPO (P. Ordinaria) SRPA (P. Agropecuaria) SRPI (P. Infraestruturas) SRPAg (P. de Augas) Zona de Fluxo Pref.DHG C) ZEC Zona Especial Conservación SRPPC (P. Patrimonio Cultural) SRPF (P. Forestal) SRPP (P. Paisaxística) SRPEN (P. de Espazos Naturais) 	<p>ARQUITECTÓNICO E ETNOGRÁFICO</p> <ul style="list-style-type: none"> Ben de interese cultural Ámbito protexido Contorno de protección nº de catálogo <p>ARQUEOLÓXICO</p> <ul style="list-style-type: none"> Area de prot. Integral Contorno de protección código xacemento <p>CAMIÑO DE SANTIAGO</p> <ul style="list-style-type: none"> Camino de Santiago Vía da Prata Camino Real Patrimonio natural (Arbores Senlleira) 	<p>DOT. ESP. LIBRES E ZONAS VERDES - EQUIPAMENTOS</p> <p>codigo nº-SE (sist. existente)/SN (sist. novo) (Pv) - lit. privada</p> <table border="0"> <tr> <td>Jn^o Xardín</td> <td>AJn^o Áreas recreativas</td> </tr> <tr> <td>Pn^o Parque</td> <td>ELn^o Espazos libres</td> </tr> <tr> <td>Cn^o Comercial</td> <td>En^o Docente</td> </tr> <tr> <td>CEn^o Cemiterio</td> <td>PBn^o Parque Bombeiros</td> </tr> <tr> <td>Dn^o Deportivo</td> <td>Rn^o Religioso</td> </tr> <tr> <td>SA n^o Sanit.-Asistenc.</td> <td>Sn^o Social</td> </tr> <tr> <td></td> <td>SC n^o Sociocultural</td> </tr> </table> <p>SISTEMA VIARIO</p> <ul style="list-style-type: none"> Estatal Deputación Autonómico Municipal Liña límite de edificación Liña de afección EST Liña de Dominio Público EST Liña de Dominio Público AUT Zona de servidume 	Jn ^o Xardín	AJn ^o Áreas recreativas	Pn ^o Parque	ELn ^o Espazos libres	Cn ^o Comercial	En ^o Docente	CEn ^o Cemiterio	PBn ^o Parque Bombeiros	Dn ^o Deportivo	Rn ^o Religioso	SA n ^o Sanit.-Asistenc.	Sn ^o Social		SC n ^o Sociocultural	<p>SISTEMA COMUNICACIÓNS</p> <ul style="list-style-type: none"> SF Sistema ferroviario (ADIF) Liña Ferrocarri (ADIF) Rede ferroviaria de alta velocidade Dominio Público de Ferrocarris Liña Limite de Edificación Zona de Afección de FFCC Aparcamentos (AP-E n^o) Estación Servizo Carburantes (ES-n^o) <p>INFRAESTRUTURAS DE SERVIZOS</p> <ul style="list-style-type: none"> EB Estación Bombeo EDAR Est. Dep. Augas Resid. IG Instalación Gas PL Punto Limpo PT Pl. Transferencia VI Vertedoiro Inertes VS Vertedoiro Selado 	<p>GRÁFICO DE FOLLAS</p> <p>GRÁFICO DE HOJAS</p> <p>L1</p> <p>71 de 108</p>	<p>Concello de SILLED A</p> <p>ALFONSO BOTANA</p> <p>36052_PXOM_202303_AD</p> <p>Marzo 2023</p> <p>ETRS 89 29N</p> <p>EPSG: 25829</p> <p>1:5.000</p>	<p>CONCELLO DE SILLED A (PONTEVEDRA)</p> <p>AYUNTAMIENTO DE SILLED A (PONTEVEDRA)</p> <p>PLAN XERAL DE ORDENACIÓN MUNICIPAL</p> <p>PLAN GENERAL DE ORDENACIÓN MUNICIPAL</p> <p>Alfonso Botana S.L.</p> <p>Aprobación Definitiva</p> <p>V. PLANOS DE ORDENACIÓN</p> <p>V. PLANOS DE ORDENACIÓN</p> <p>V.01 ORDENACIÓN MUNICIPAL</p> <p>V.01 ORDENACIÓN MUNICIPAL</p> <p>0 50 100 200 Metros</p>
Jn ^o Xardín	AJn ^o Áreas recreativas																				
Pn ^o Parque	ELn ^o Espazos libres																				
Cn ^o Comercial	En ^o Docente																				
CEn ^o Cemiterio	PBn ^o Parque Bombeiros																				
Dn ^o Deportivo	Rn ^o Religioso																				
SA n ^o Sanit.-Asistenc.	Sn ^o Social																				
	SC n ^o Sociocultural																				



553.500 553.750 554.000 554.250 554.500 554.750 555.000

- CLASIFICACIÓN DO SOLO**
- ++ Limite do termo Municipal
 - Limite parroquial
 - SOLO URBANO**
 - S.U. (Solo Urbano Residencial)
 - API-1 (Area Plan. Incorporado)
 - SOLO DE NÚCLEO RURAL**
 - Delimitación de núcleo rural
 - SOLO URBANIZABLE**
 - SUD (S. Urbz. Delimitado)
 - R - Residencial / I - Industrial

- SOLO RÚSTICO**
- SRPO (P. Ordinaria)
 - SRPA (P. Agropecuaria)
 - SRPI (P. Infraestruturas)
 - SRPAg (P. de Augas)
 - Zona de Fluxo Pref. DHGC
 - ZEC Zona Especial Conservación
 - SRPPC (P. Patrimonio Cultural)
 - SRPF (P. Forestal)
 - SRPP (P. Paisaxística)
 - SRPEN (P. de Espazos Naturais)

- ARQUITECTÓNICO E ETNOGRÁFICO**
- Ben de interese cultural
 - Ámbito protexido
 - Contorno de protección nº de catálogo
- ARQUEOLÓXICO**
- Área de prot. Integral
 - Contorno de protección nº de catálogo
 - GA36021000 código xacemento
- CAMIÑO DE SANTIAGO**
- Camino de Santiago
 - Vía da Prata
 - Camino Real
 - Territorio histórico
 - Patrimonio natural (Arbores Senlleiras)

- DOT. ESP. LIBRES E ZONAS VERDES - EQUIPAMENTOS**
- código nº-SE (sit. existente)/SN (sit. novo) (Pv) - Tit. privada
- Jn° Xardin
 - Prn° Parque
 - Cn° Comercial
 - CEn° Cemiterio
 - Dn° Deportivo
 - SAn° Sanit.-Asistenc.
 - ALn° Áreas recreativas
 - ELn° Espazos libres
 - En° Docente
 - PBN° Parque Bombeiros
 - Rn° Religioso
 - Sn° Social
 - SCn° Sociocultural
- SISTEMA VIARIO**
- Estatal
 - Deputación
 - Autonómico
 - Municipal
 - Liña límite de edificación
 - Liña de afección EST
 - Liña de Dominio Público EST
 - Liña de Dominio Público AUT
 - Zona de servidume
- SISTEMAS XERAIS E DOTAC. LOCAIS**

- SISTEMA COMUNICACIÓN**
- SF Sistema ferroviario (ADIF)
 - Liña Ferrocarril (ADIF)
 - Rede ferroviaria de alta velocidade
 - Dominio Público de Ferrocarris
 - Liña Limite de Edificación
 - Zona de Afección de FFCC
 - Aparcamentos (AP-E nº)
 - Estación Servizo Carburantes (ES-nº)
- INFRAESTRUTURAS DE SERVIZOS**
- EB Estación Bombeo
 - EDAR Est. Dep. Augas Resid.
 - IG Instalación Gas
 - PL Punto Limpio
 - PT Pl. Transferencia
 - VI Vertedoiro Inertes
 - VS Vertedoiro Selado



ALFONSO BOTANA
 S.L.
 MARCA REGISTRADA

36052_PXOM_202303_AD
 Marzo 2023
 ETRS 89 29N
 EPSG: 28829

L2
 72 de 108
 1:5.000

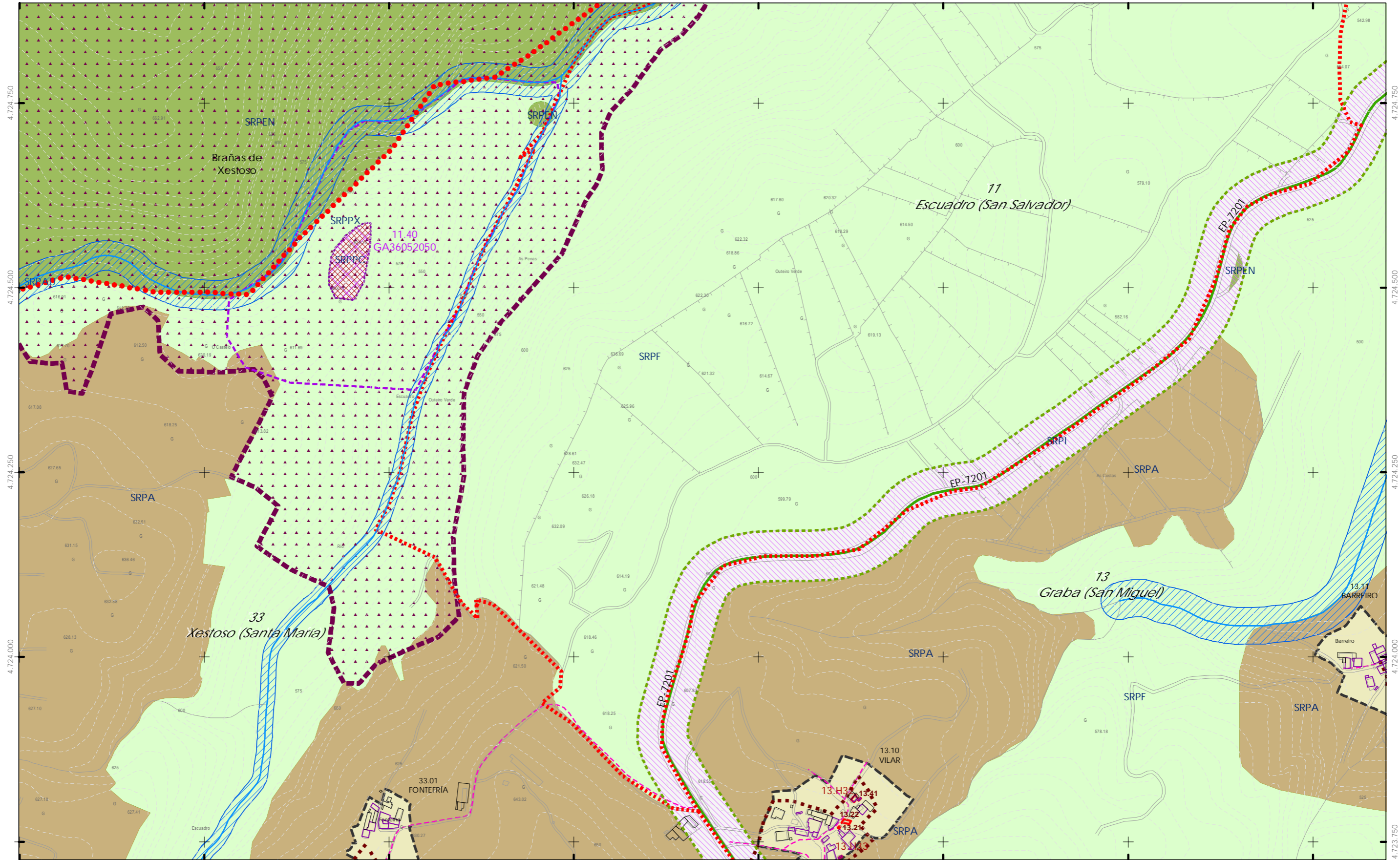
CONCELLO DE SILLEDA (PONTEVEDRA)
 AYUNTAMIENTO DE SILLEDA (PONTEVEDRA)

PLAN XERAL DE ORDENACIÓN MUNICIPAL
 PLAN GENERAL DE ORDENACIÓN MUNICIPAL

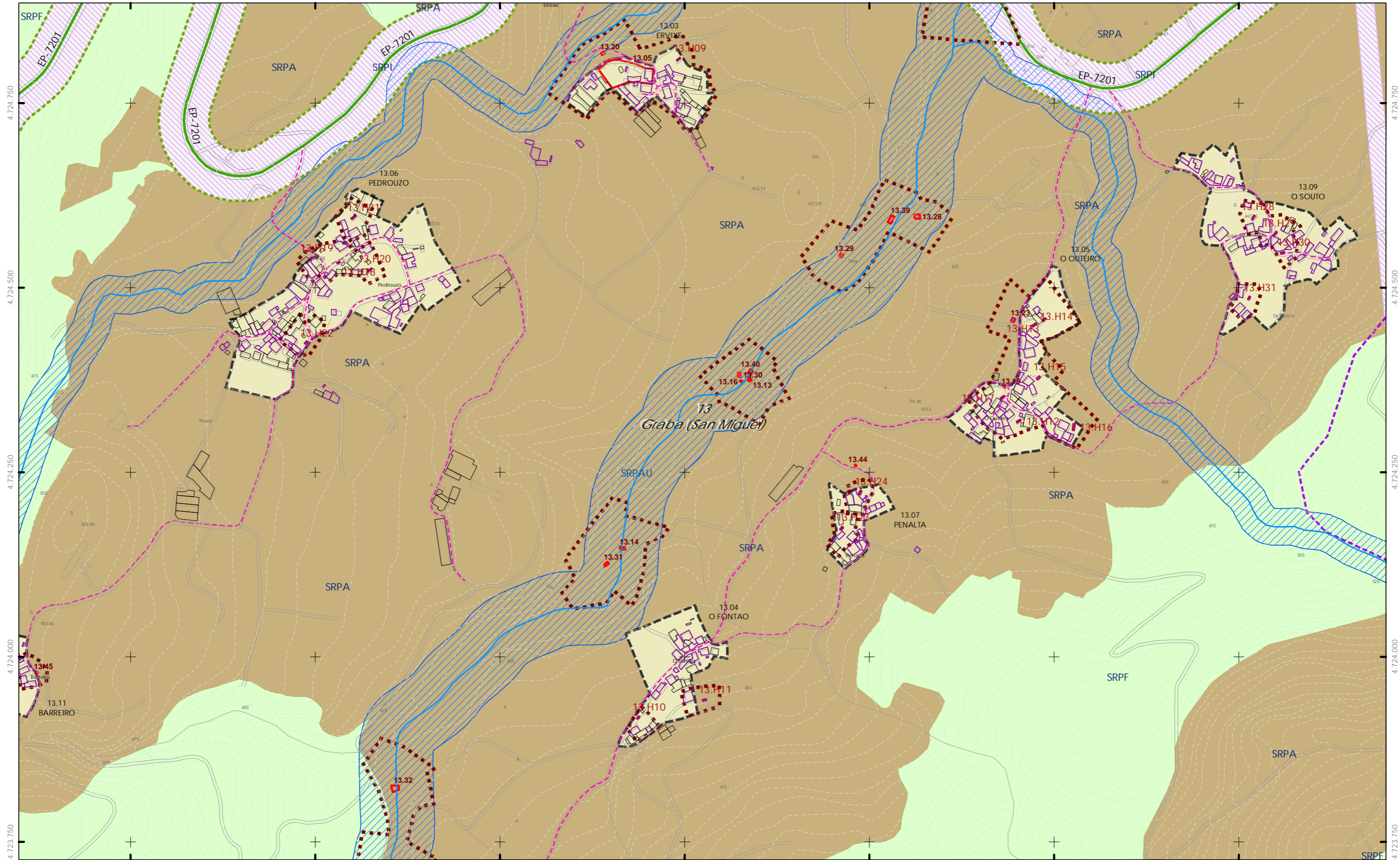
Alfonso Botana S.L.
 Aprobación Definitiva

V. PLANOS DE ORDENACIÓN
 V. PLANOS DE ORDENACIÓN
 V.01 ORDENACIÓN MUNICIPAL
 V.01 ORDENACIÓN MUNICIPAL

0 50 100 200 Metros



<p>CLASIFICACIÓN DO SOLO</p> <ul style="list-style-type: none"> SOLO URBANO <ul style="list-style-type: none"> S.U. (Solo Urbano Residencial) API-1 (Area Plan. Incorporado) SOLO DE NÚCLEO RURAL <ul style="list-style-type: none"> Delimitación de núcleo rural SOLO URBANIZABLE <ul style="list-style-type: none"> SUD (S. Urbz. Delimitado) R - Residencial / I - Industrial 	<p>SOLO RÚSTICO</p> <ul style="list-style-type: none"> SRPO (P. Ordinaria) SRPA (P. Agropecuaria) SRPI (P. Infraestruturas) SRPAg (P. de Augas) Zona de Fluxo Pref.DHG C) ZEC Zona Especial Conservación 	<p>ARQUITECTÓNICO E ETNOGRÁFICO</p> <ul style="list-style-type: none"> Ben de interese cultural Ámbito protexido Contorno de protección nº de catálogo <p>ARQUEOLÓXICO</p> <ul style="list-style-type: none"> Area de prot. Integral Contorno de protección código xacemento <p>PATRIMONIO CULTURAL</p> <ul style="list-style-type: none"> CAMÍÑO DE SANTIAGO Vía da Prata Camíño Real Patrimonio natural (Árbores Senlleira) 	<p>DOT. ESP. LIBRES E ZONAS VERDES - EQUIPAMENTOS código nº-SE (sit. existente)/SN (sit. novo) (Pv) - lit. privada</p> <ul style="list-style-type: none"> Jn° Xardín Pn° Parque Cn° Comercial CEn° Cemiterio Dn° Deportivo SAn° Sanit.-Asistenc. En° Docente PBn° Parque Bombeiros Rn° Religioso Sn° Social SCn° Sociocultural <p>SISTEMA VIARIO</p> <ul style="list-style-type: none"> Estatal Deputación Catxada Línea límite de edificación Línea de Dominio Público EST Línea de Dominio Público AUT Zona de servidume Autonómico Municipal Línea límite de edificación Línea de afección EST Línea de afección AUT Línea de afección DEP <p>SISTEMAS XERAIS E DOTAC. LOCAIS</p>	<p>SISTEMA COMUNICACIÓNS</p> <ul style="list-style-type: none"> SF Sistema ferroviario (ADIF) Línea Ferrocarri (ADIF) Rede ferroviaria de alta velocidade Dominio Público de Ferrocarris Línea Límite de Edificación Zona de Afección de FCC Aparcamentos (AP-E n°) Estación Servizo Carburantes (ES-n°) <p>INFRAESTRUTURAS DE SERVIZOS</p> <ul style="list-style-type: none"> EB Estación Bombeo EDAR Est. Dep. Augas Resid. IG Instalación Gas PL Punto Limpo PT PL Transferencia VI Vertedouro Inertes VS Vertedouro Selado 	<p>GRÁFICO DE FOLLAS</p> <p>GRÁFICO DE HOJAS</p> <p>L3</p> <p>73 de 108</p>	<p>Concello de SILLEDA</p> <p>ALFONSO BOTANA S.L.</p> <p>36052_PXOM_202303_AD</p> <p>Marzo 2023</p> <p>1:5.000</p>	<p>CONCELLO DE SILLEDA (PONTEVEDRA)</p> <p>AYUNTAMIENTO DE SILLEDA (PONTEVEDRA)</p> <p>PLAN XERAL DE ORDENACIÓN MUNICIPAL</p> <p>PLAN GENERAL DE ORDENACIÓN MUNICIPAL</p> <p>Alfonso Botana S.L.</p> <p>Aprobación Definitiva</p> <p>V. PLANOS DE ORDENACIÓN</p> <p>V. PLANOS DE ORDENACIÓN</p> <p>V.01 ORDENACIÓN MUNICIPAL</p> <p>V.01 ORDENACIÓN MUNICIPAL</p> <p>0 50 100 200 Metros</p>
--	---	---	--	---	--	---	--



557.250

557.500

557.750

558.000

558.250

558.500

558.750

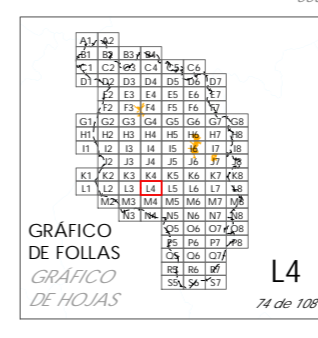
- CLASIFICACIÓN DO SOLO**
- ++ Limite do termo Municipal
 - Limite parroquial
 - SOLO URBANO**
 - S.U. (Solo Urbano Residencial)
 - API-1 (Area Plan. Incorporado)
 - SOLO DE NÚCLEO RURAL**
 - Delimitación de núcleo rural
 - SOLO URBANIZABLE**
 - SUD (S. Urbz. Delimitado)
 - R. Residencial / I. Industrial

- SOLO RÚSTICO**
- SRPO (P. Ordinaria)
 - SRPA (P. Agropecuaria)
 - SRPI (P. Infraestruturas)
 - SRPAg (P. de Augas)
 - Zona de Fluxo Pref.DHG C)
 - ZEC Zona Especial Conservación
 - SRPPC (P. Patrimonio Cultural)
 - SRPF (P. Forestal)
 - SRPP (P. Paisaxística)
 - SRPEN (P. de Espazos Naturais)

- ARQUITECTÓNICO E ETNOGRÁFICO**
- Ben de interese cultural
 - Ámbito protexido
 - Contorno de protección nº de catálogo
- ARQUEOLÓXICO**
- Area de prot. Integral
 - Contorno de protección código xacemento
- CAMIÑO DE SANTIAGO**
- Camión de Santiago
 - Vía da Prata
 - Camión Real
 - Patrimonio natural (Árbores Senlleira)

- DOT. ESP. LIBRES E ZONAS VERDES - EQUIPAMENTOS**
 código nº-SE (sist. existente)/SN (sist. novo) (Pv) - lit. privada
- Jn^o Xardín
 - Pn^o Parque
 - Cn^o Comercial
 - CEn^o Cemiterio
 - Dn^o Deportivo
 - SA n^o Sanit.-Asistenc.
 - En^o Áreas recreativas
 - ELn^o Espazos libres
 - En^o Docente
 - PBN^o Parque Bombeiros
 - Rn^o Religioso
 - Sn^o Social
 - SCn^o Sociocultural
- SISTEMA VIARIO**
- Estatal
 - Deputación
 - Autonómico
 - Municipal
 - Línea límite de edificación
 - Línea de afección EST
 - Línea de Dominio Público EST
 - Línea de Dominio Público AUT
 - Zona de servidume
 - Línea límite de edificación
 - Línea de afección EST
 - Línea de afección AUT
 - Línea de afección DEP

- SISTEMA COMUNICACIÓNS**
- SF Sistema ferroviario (ADIF)
 - Línea Ferrocarri (ADIF)
 - Rede ferroviaria de alta velocidade
 - Dominio Público de Ferrocarris
 - Línea Limite de Edificación
 - Zona de Afección de FFCC
 - Aparcamentos (AP-E n^o)
 - Estación Servizo Carburantes (ES-n^o)
- INFRAESTRUTURAS DE SERVIZOS**
- EB Estación Bombeo
 - EDAR Est. Dep. Augas Resid.
 - IG Instalación Gas
 - PL Punto Limpo
 - PT PL Transferencia
 - VI Vertedoiro Inertes
 - VS Vertedoiro Sólido



Concello de SILLEDA

CONCELLO DE SILLEDA (PONTEVEDRA)
 AYUNTAMIENTO DE SILLEDA (PONTEVEDRA)

PLAN XERAL DE ORDENACIÓN MUNICIPAL
 PLAN GENERAL DE ORDENACIÓN MUNICIPAL

Alfonso Botana S.L.

Aprobación Definitiva

V. PLANOS DE ORDENACIÓN
 V. PLANOS DE ORDENACIÓN

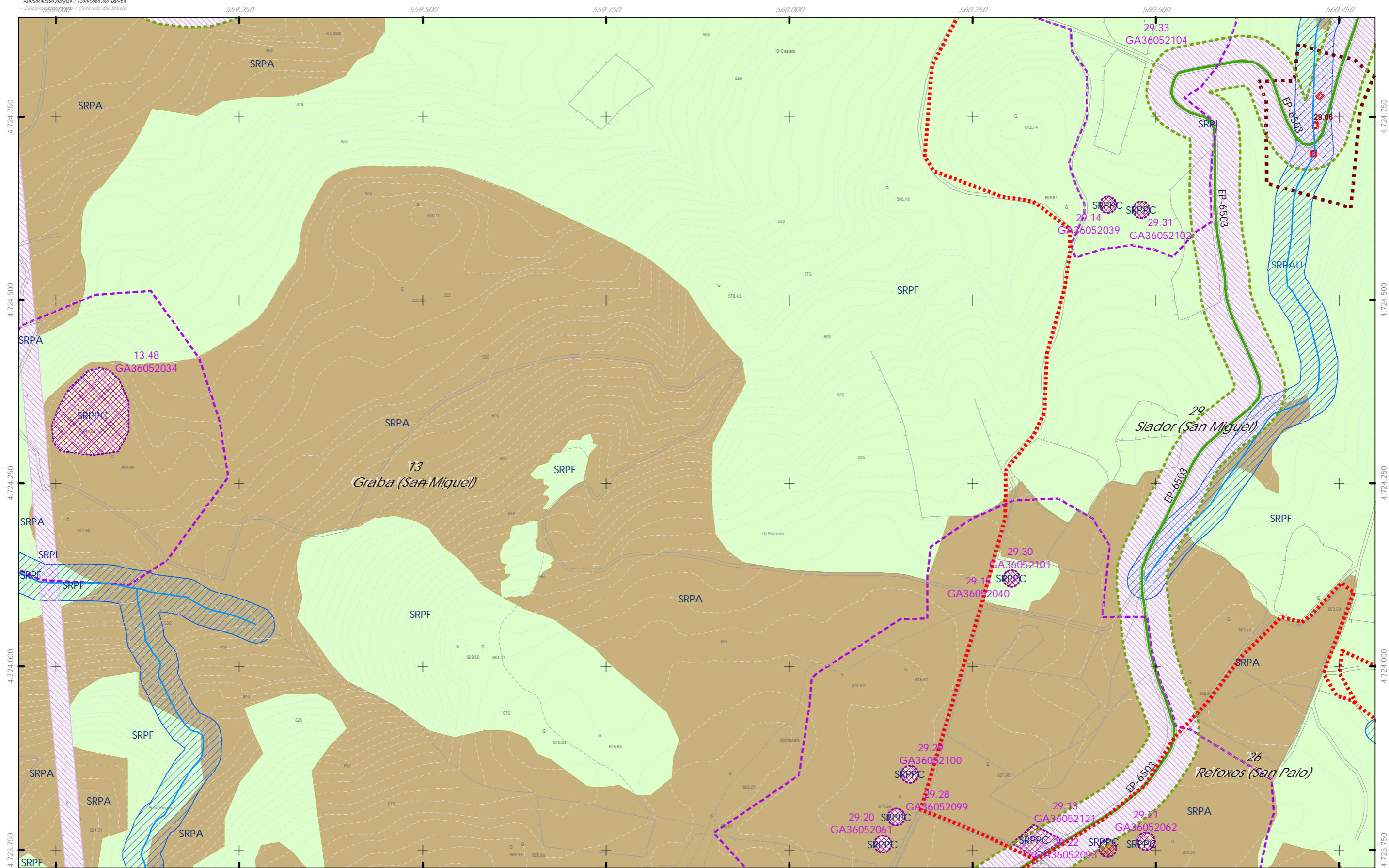
V.01 ORDENACIÓN MUNICIPAL
 V.01 ORDENACIÓN MUNICIPAL

36052_PXOM_202303_AD

Marzo 2023 ETRS 89 29N EPSG: 25829

1:5.000

0 50 100 200 Metros



- CLASIFICACIÓN DO SOLO**
- ++ Limite do termo Municipal
 - Limite parroquial
 - SOLO URBANO**
 - S.U. (Solo Urbano Residencial)
 - API-1 (Area Plan. Incorporado)
 - SOLO DE NÚCLEO RURAL**
 - Delimitación de núcleo rural
 - SOLO URBANIZABLE**
 - SUD (S. Urbz. Delimitado)
 - R - Residencial / I - Industrial

- SOLO RÚSTICO**
- SRPO (P. Ordinaria)
 - SRPA (P. Agropecuaria)
 - SRPI (P. Infraestruturas)
 - SRPAg (P. de Augas)
 - Zona de Fluxo Pref.DHG C)
 - ZEC Zona Especial Conservación
 - SRPPC (P. Patrimonio Cultural)
 - SRPF (P. Forestal)
 - SRPP (P. Paisaxística)
 - SRPEN (P. de Espazos Naturais)

- ARQUITECTÓNICO E ETNOGRÁFICO**
- Ben de interese cultural
 - Ámbito protexido
 - Contorno de protección nº de catálogo
- ARQUEOLÓXICO**
- GA36021000
 - Área de prot. Integral
 - Contorno de protección código xacemento
- CAMÍNO DE SANTIAGO**
- Camíño de Santiago
 - Camíño Real
 - Patrimonio natural (Árbores Senlleira)

- DOT. ESP. LIBRES E ZONAS VERDES - EQUIPAMENTOS**
- Jn^o Xardín
 - Pn^o Parque
 - Cn^o Comercial
 - CEn^o Cemiterio
 - Dn^o Deportivo
 - SA n^o Sanit.-Asistenc.
 - EA n^o Áreas recreativas
 - EL n^o Espazos libres
 - En^o Docente
 - PB n^o Parque Bombeiros
 - Rn^o Religioso
 - Sn^o Social
 - SC n^o Sociocultural
- SISTEMA VIARIO**
- Estatal
 - Deputación
 - Autonómico
 - Municipal
 - Línea límite de edificación
 - Línea de afectación EST
 - Línea de Dominio Público EST
 - Línea de Dominio Público AUT
 - Zona de servidume
- SISTEMAS XERAIS E DOTAC. LOCAIS**
- Línea límite de edificación
 - Línea de afectación EST
 - Línea de afectación AUT
 - Línea de afectación DEP

- SISTEMA COMUNICACIÓN**
- SF Sistema ferroviario (ADIF)
 - Línea Ferrocarri (ADIF)
 - Rede ferroviaria de alta velocidade
 - Dominio Público de Ferrocarris
 - Línea Límite de Edificación
 - Zona de Afección de FFCC
 - Aparcamentos (AP-E n^o)
 - Estación Servizo Carburantes (ES-n^o)
- INFRAESTRUTURAS DE SERVIZOS**
- EB Estación Bombeo
 - EDAR Est. Dep. Augas Resid.
 - IG Instalación Gas
 - PL Punto Limpo
 - PT Pl. Transferencia
 - VI Vertedoiro Inertes
 - VS Vertedoiro Selloado



Concello de SILLED A

CONCELLO DE SILLED A (PONTEVEDRA)

AYUNTAMIENTO DE SILLED A (PONTEVEDRA)

PLAN XERAL DE ORDENACIÓN MUNICIPAL

PLAN GENERAL DE ORDENACIÓN MUNICIPAL

Alfonso Botana S.L.

Aprobación Definitiva

V. PLANOS DE ORDENACIÓN

V. PLANOS DE ORDENACIÓN

V.01 ORDENACIÓN MUNICIPAL

V.01 ORDENACIÓN MUNICIPAL

36052_PXOM_202303_AD

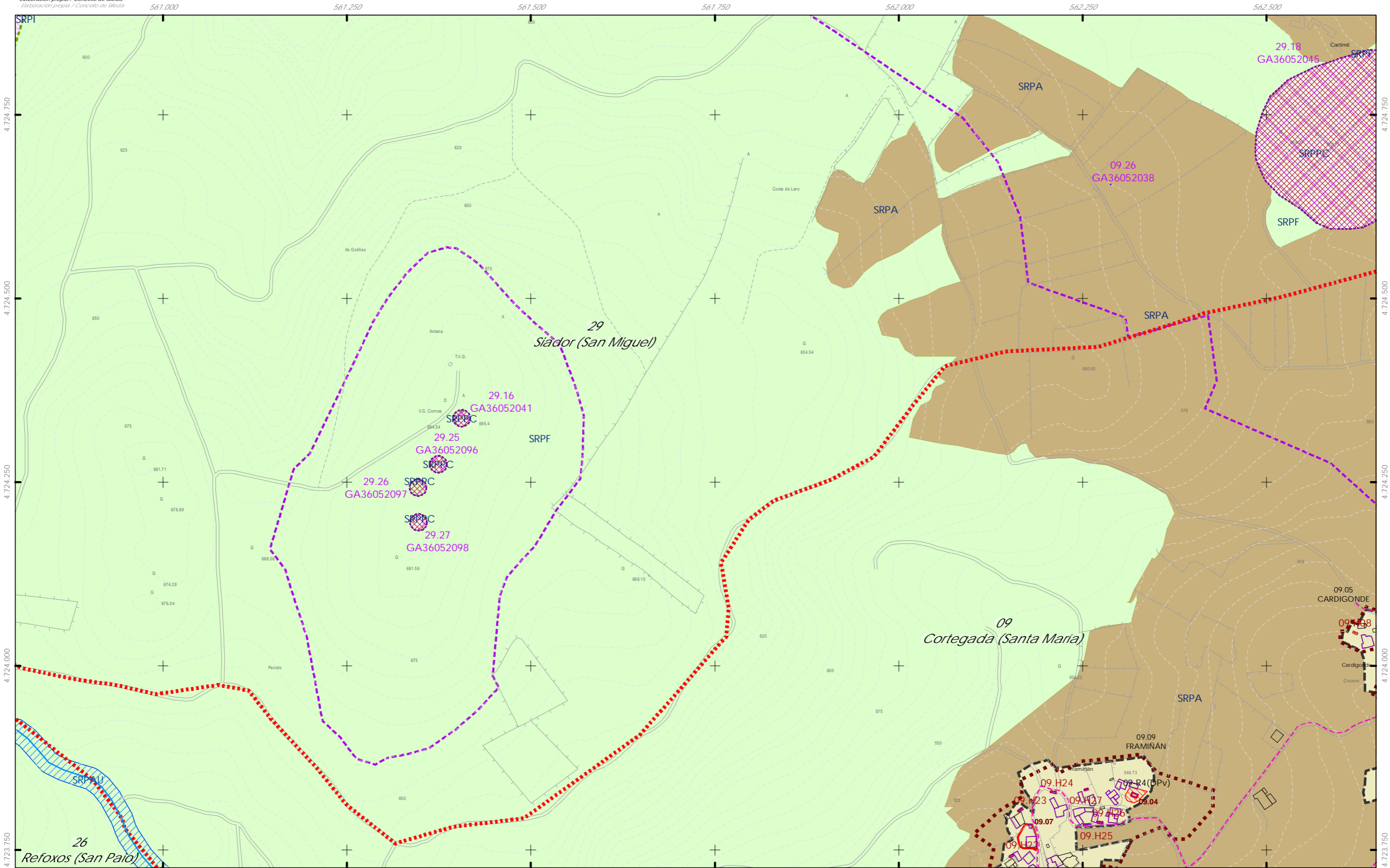
Marzo 2023

ETRS 89 29N

EPSG: 2829

1:5.000

0 50 100 200 Metros



CLASIFICACIÓN DO SOLO

- ++ Limite do termo Municipal
- Limite parroquial
- SOLO URBANO**
 - S.U. (Solo Urbano Residencial)
 - API-1 (Area Plan. Incorporado)
- SOLO DE NÚCLEO RURAL**
 - Delimitación de núcleo rural
- SOLO URBANIZABLE**
 - SUD (S. Urbz. Delimitado)
 - R - Residencial / I - Industrial

SOLO RÚSTICO

- SRPO (P. Ordinaria)
- SRPA (P. Agropecuaria)
- SRPI (P. Infraestruturas)
- SRPAg (P. de Augas)
- Zona de Fluxo Pref.DHGC
- ZEC Zona Especial Conservación
- SRPPC (P. Patrimonio Cultural)
- SRPF (P. Forestal)
- SRPP (P. Paisaxística)
- SRPEN (P. de Espazos Naturais)

ARQUITECTÓNICO E ETNOGRÁFICO

- Ben de interese cultural
- Ámbito protexido
- Contorno de protección nº de catálogo

ARQUEOLÓXICO

- Área de prot. Integral
- Contorno de protección
- GA36021000 código xacemento
- CAMIÑO DE SANTIAGO
 - Camino de Santiago
 - Vía da Prata
 - Camino Real
- Territorio histórico
- Patrimonio natural (Arbores Senlleiras)

DOT. ESP. LIBRES E ZONAS VERDES - EQUIPAMENTOS

codigo nº-SE (sit. existente)/SN (sit. novo) (Pv) - Tit. privada

- Jnº Xardin
- Prº Parque
- Cnº Comercial
- CEnº Cemiterio
- Dnº Deportivo
- SAnº Sanit.-Asistenc.
- Alnº Áreas recreativas
- ELnº Espazos libres
- Enº Docente
- PBnº Parque Bombeiros
- Rnº Religioso
- Snº Social
- SCnº Sociocultural

SISTEMA VIARIO

- Estatal
- Deputación
- Autonómico
- Municipal
- Liña limite de edificación
- Liña de afectación EST
- Liña de Dominio Público EST
- Liña de Dominio Público AUT
- Zona de servidume

SISTEMAS XERAIS E DOTAC. LOCAIS

- Liña limite de edificación
- Liña de afectación EST
- Liña de afectación AUT
- Liña de afectación DEP

SISTEMA COMUNICACIÓNS

- SF Sistema ferroviario (ADIF)
- Liña Ferrocarril (ADIF)
- Rede ferroviaria de alta velocidade
- Dominio Público de Ferrocarris
- Liña Limite de Edificación
- Zona de Afección de FFCC
- Aparcamentos (AP-E nº)
- Estación Servizo Carburantes (ES-nº)

INFRAESTRUTURAS DE SERVIZOS

- EB Estación Bombeo
- EDAR Est. Dep. Augas Resid.
- IG Instalación Gas
- PL Punto Limpo
- PT Pl. Transferencia
- VI Vertedoreiro Inertes
- VS Vertedoreiro Selado

GRÁFICO DE FOLLAS

GRÁFICO DE HOJAS

L6

76 de 108

Concello de SILLEDA

CONCELLO DE SILLEDA (PONTEVEDRA)

AYUNTAMIENTO DE SILLEDA (PONTEVEDRA)

PLAN XERAL DE ORDENACIÓN MUNICIPAL

PLAN GENERAL DE ORDENACIÓN MUNICIPAL

Alfonso Botana S.L.

Aprobación Definitiva

V. PLANOS DE ORDENACIÓN

V. PLANOS DE ORDENACIÓN

V.01 ORDENACIÓN MUNICIPAL

V.01 ORDENACIÓN MUNICIPAL

36052_PXOM_202303_AD

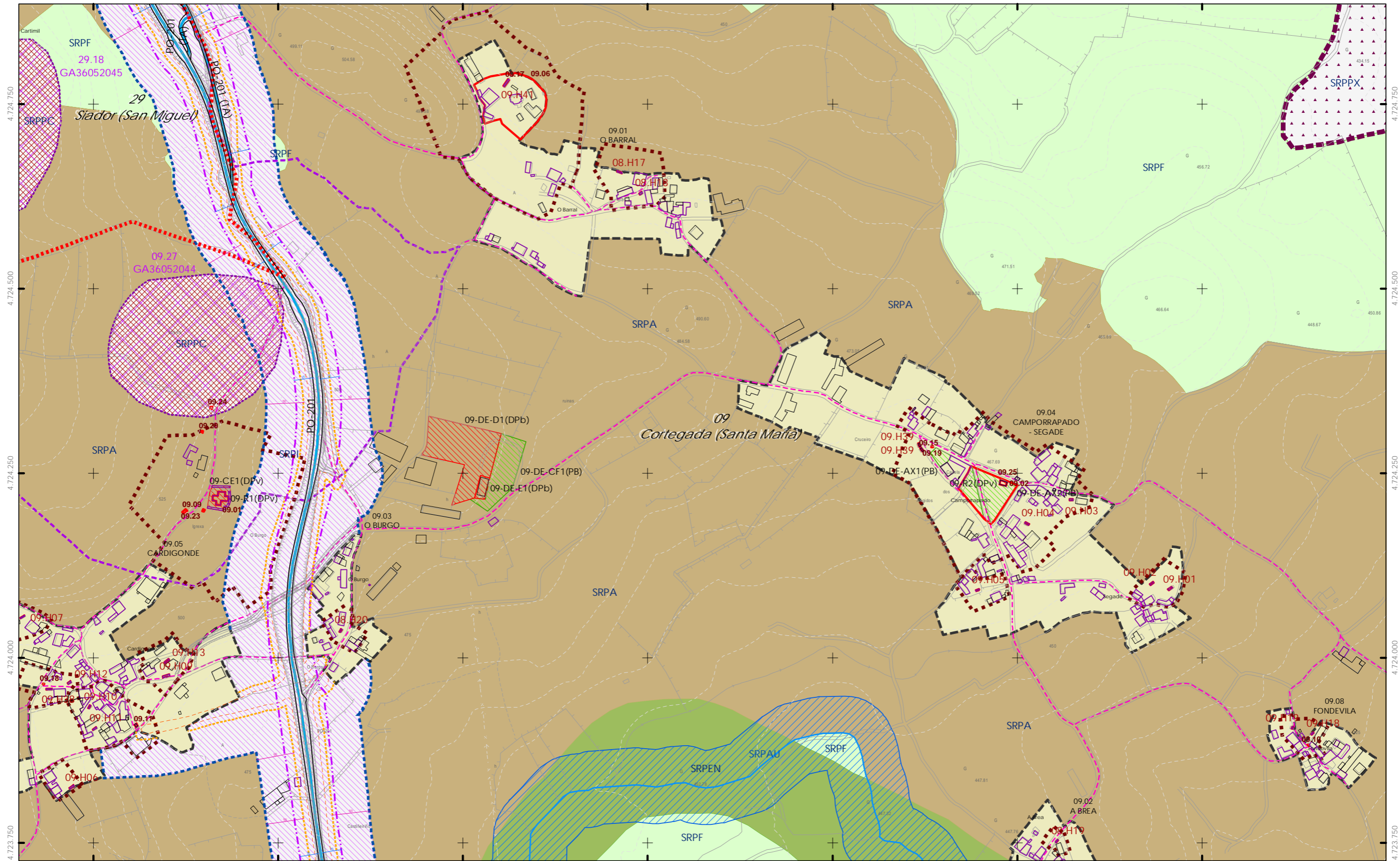
Marzo 2023

ETRS 89 29N

EPSG: 28829

1:5.000

0 50 100 200 Metros



- CLASIFICACIÓN DO SOLO**
- ++ Limite do termo Municipal
 - Limite parroquial
 - SOLO URBANO**
 - S.U. (Solo Urbano Residencial)
 - API-1 (Area Plan. Incorporado)
 - SOLO DE NÚCLEO RURAL**
 - Delimitación de núcleo rural
 - SOLO URBANIZABLE**
 - SUD (S. Urbz. Delimitado)
 - R - Residencial / I - Industrial

- SOLO RÚSTICO**
- SRPO (P. Ordinaria)
 - SRPA (P. Agropecuaria)
 - SRPI (P. Infraestruturas)
 - SRPAg (P. de Augas)
 - Zona de Fluxo Pref. DHGC
 - ZEC Zona Especial Conservación
 - SRPPC (P. Patrimonio Cultural)
 - SRPF (P. Forestal)
 - SRPP (P. Paisaxística)
 - SRPEN (P. de Espazos Naturais)

- ARQUITECTÓNICO E ETNOGRÁFICO**
- Ben de interese cultural
 - Ámbito protexido
 - Contorno de protección nº de catálogo
- ARQUEOLÓXICO**
- Área de prot. Integral
 - Contorno de protección
 - GA36021000 código xacemento
- CAMIÑO DE SANTIAGO**
- Camino de Santiago
 - Vía da Prata
 - Camino Real
 - Territorio histórico
 - Patrimonio natural (Arbores Senlleiras)

- DOT. ESP. LIBRES E ZONAS VERDES - EQUIPAMENTOS**
- código nº-SE (sist. existente)/SN (sist. novo) (Pv) - Tit. privada
- Jn° Xardin
 - Prn° Parque
 - Cn° Comercial
 - CEn° Cemiterio
 - Dn° Deportivo
 - SAn° Sanit.-Asistenc.
 - AlJn° Áreas recreativas
 - ELn° Espazos libres
 - En° Docente
 - PBr° Parque Bombeiros
 - Rn° Religioso
 - Sn° Social
 - SCn° Sociocultural
- SISTEMA VIARIO**
- Estatal
 - Deputación
 - Autonómico
 - Municipal
 - Liña limite de edificación
 - Liña de afección EST
 - Liña de Dominio Público EST
 - Liña de Dominio Público AUT
 - Zona de servidume
- SISTEMAS XERAIS E DOTAC. LOCAIS**
- Liña limite de edificación
 - Liña de afección EST
 - Liña de afección AUT
 - Liña de afección DEP

- SISTEMA COMUNICACIONES**
- SF Sistema ferroviario (ADIF)
 - Liña Ferrocarril (ADIF)
 - Rede ferroviaria de alta velocidade
 - Dominio Público de Ferrocarris
 - Liña Limite de Edificación
 - Zona de Afección de FFCC
 - Aparcamentos (AP-E nº)
 - Estación Servizo Carburantes (ES-nº)
- INFRAESTRUTURAS DE SERVIZOS**
- EB Estación Bombeo
 - EDAR Est. Dep. Augas Resid.
 - IG Instalación Gas
 - PL Punto Limpo
 - PT Pl. Transferencia
 - VI Vertedoreiro Inertes
 - VS Vertedoreiro Selado



Concello de SILEDA

36052_PXOM_202303_AD
 Marzo 2023
 ETRS 89 29N
 EPSG: 28829

1:5.000

CONCELLO DE SILEDA (PONTEVEDRA)

AYUNTAMIENTO DE SILEDA (PONTEVEDRA)

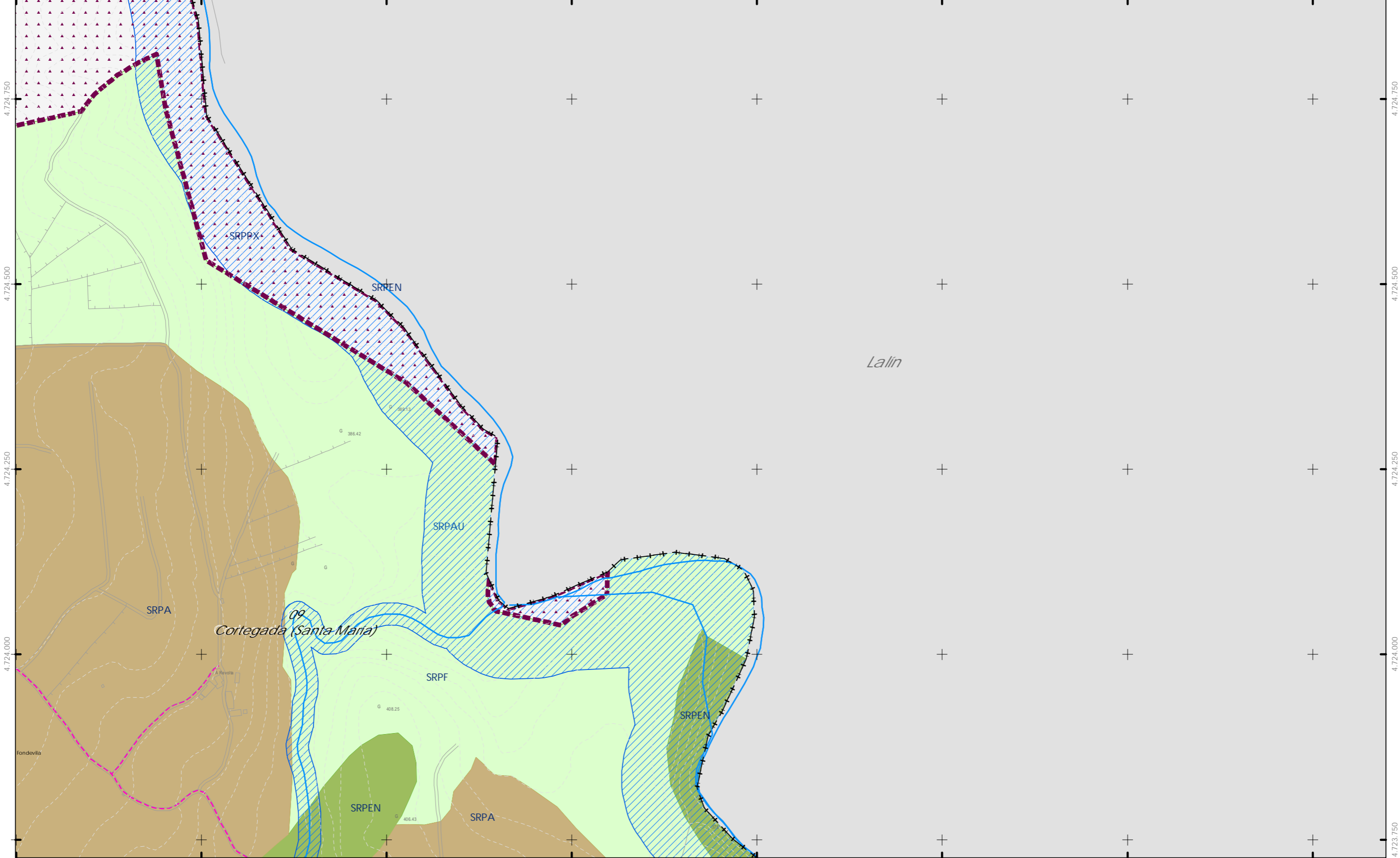
PLAN XERAL DE ORDENACIÓN MUNICIPAL
 PLAN GENERAL DE ORDENACIÓN MUNICIPAL

Alfonso Botana S.L.

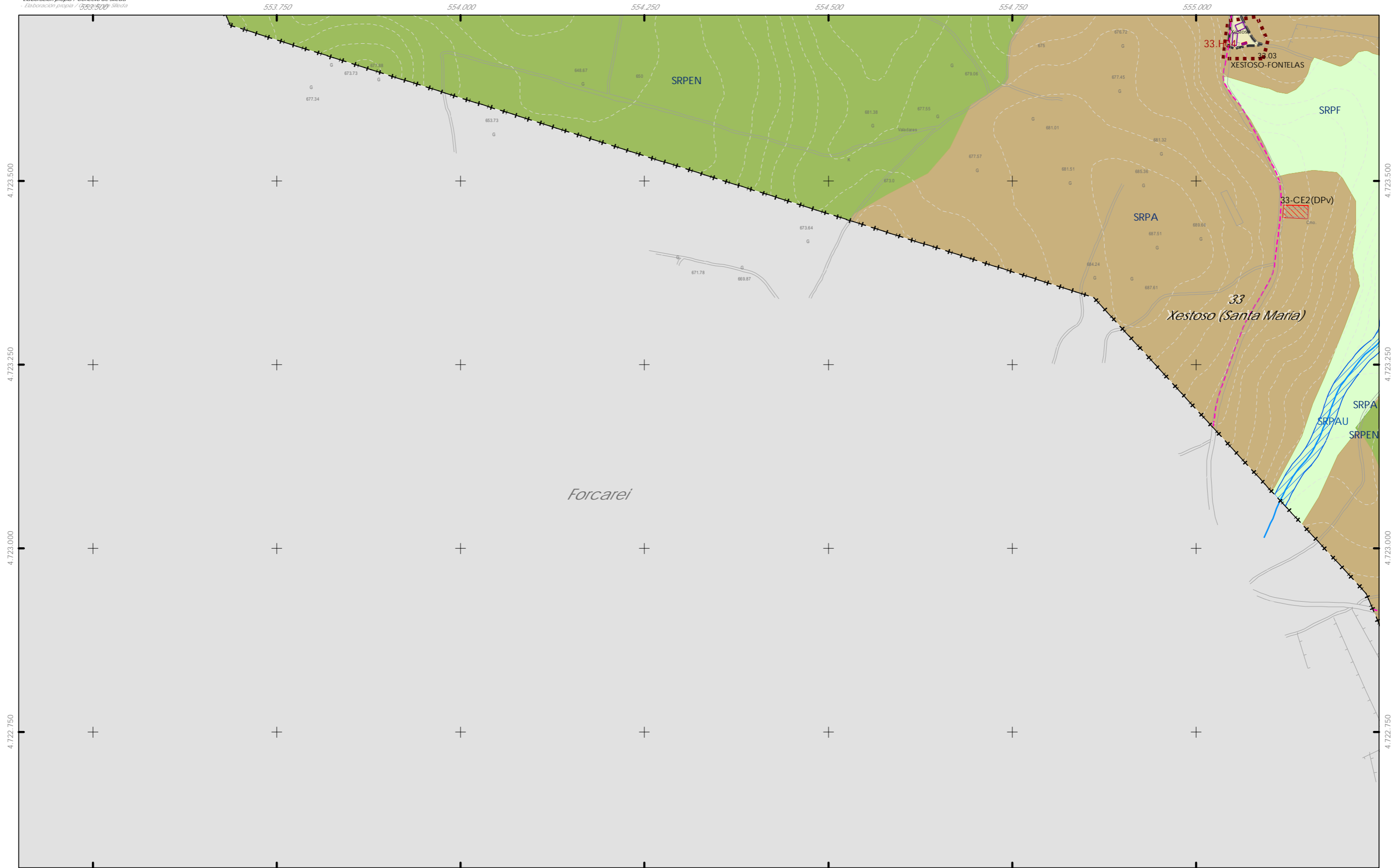
Aprobación Definitiva

V. PLANOS DE ORDENACIÓN
 V. PLANOS DE ORDENACIÓN

V.01 ORDENACIÓN MUNICIPAL
 V.01 ORDENACIÓN MUNICIPAL



CLASIFICACIÓN DO SOLO + + + + Limite do termo Municipal - - - - Limite parroquial SOLO URBANO S.U. (Solo Urbano Residencial) API-1 (Area Plan. Incorporado) SOLO DE NÚCLEO RURAL Delimitación de núcleo rural SOLO URBANIZABLE SUD (S. Urbz. Delimitado) R. Residencial / I. Industrial	SOLO RÚSTICO SRPO (P. Ordinaria) SRPA (P. Agropecuaria) SRPI (P. Infraestruturas) SRPAg (P. de Augas) Zona de Fluxo Pref.DHG C) ZEC Zona Especial Conservación	ARQUITECTÓNICO E ETNOGRÁFICO Ben de interese cultural Ámbito protexido Contorno de protección nº de catálogo ARQUEOLÓXICO GA36021000 CAMIÑO DE SANTIAGO Camino de Santiago Via da Prata Camino Real Patrimonio histórico Patrimonio natural (Arbores Senlleira)	DOT. ESP. LIBRES E ZONAS VERDES - EQUIPAMENTOS codigo nº-SE (sist.existente)/SN (sist.novo) (Pv) - lit. privada Jnº Xardín Pnº Parque Cnº Comercial CEnº Cemiterio Dnº Deportivo SANº Sanit.-Asistenc. SISTEMAS XERAIS E DOTAC. LOCAIS SISTEMA VIARIO Estatal Deputación Autonómico Municipal Línea límite de edificación Línea de afección EST Línea de afección AUT Línea de afección DEP Zona de servidume	SISTEMA COMUNICACIÓNS SF Sistema ferroviario (ADIF) Línea Ferrocarri (ADIF) Rede ferroviaria de alta velocidade Dominio Público de Ferrocarris Línea Limite de Edificación Zona de Afección de FFCC Aparcamentos (AP-E nº) Estación Servizo Carburantes (ES-nº) INFRAESTRUTURAS DE SERVIZOS EB Estación Bombeo EDAR Est. Dep. Augas Resid. IG Instalación Gas PL Punto Limpo PT Pl. Transferencia VI Vertedouro Inertes VS Vertedouro Selado	<p>GRÁFICO DE FOLLAS GRÁFICO DE HOJAS</p> <p>36052_PXOM_202303_AD Marzo 2023 EIR8 89 29N EPSG: 25829</p> <p>1:5.000</p> <p>0 50 100 200 Metros</p> <p>CONCELLO DE SILLEDA (PONTEVEDRA) AYUNTAMIENTO DE SILLEDA (PONTEVEDRA) PLAN XERAL DE ORDENACIÓN MUNICIPAL PLAN GENERAL DE ORDENACIÓN MUNICIPAL Alfonso Botana S.L. Aprobación Definitiva V. PLANOS DE ORDENACIÓN V. PLANOS DE ORDENACIÓN V.01 ORDENACIÓN MUNICIPAL V.01 ORDENACIÓN MUNICIPAL</p>
---	---	--	--	--	---



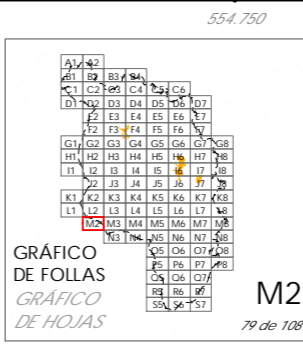
- CLASIFICACIÓN DO SOLO**
- ++++ Limite do termo Municipal
 - Limite parroquial
 - SOLO URBANO**
 - S.U. (Solo Urbano Residencial)
 - API-1 (Area Plan. Incorporado)
 - SOLO DE NÚCLEO RURAL**
 - Delimitación de núcleo rural
 - SOLO URBANIZABLE**
 - SUD (S. Urbz. Delimitado)
 - R - Residencial / I - Industrial

- SOLO RÚSTICO**
- SRPO (P. Ordinaria)
 - SRPA (P. Agropecuaria)
 - SRPI (P. Infraestruturas)
 - SRPAg (P. de Augas)
 - Zona de Fluxo Pref.DHGC
 - ZEC Zona Especial Conservación
 - SRPPC (P. Patrimonio Cultural)
 - SRPF (P. Forestal)
 - SRPP (P. Paisaxística)
 - SRPEN (P. de Espazos Naturais)

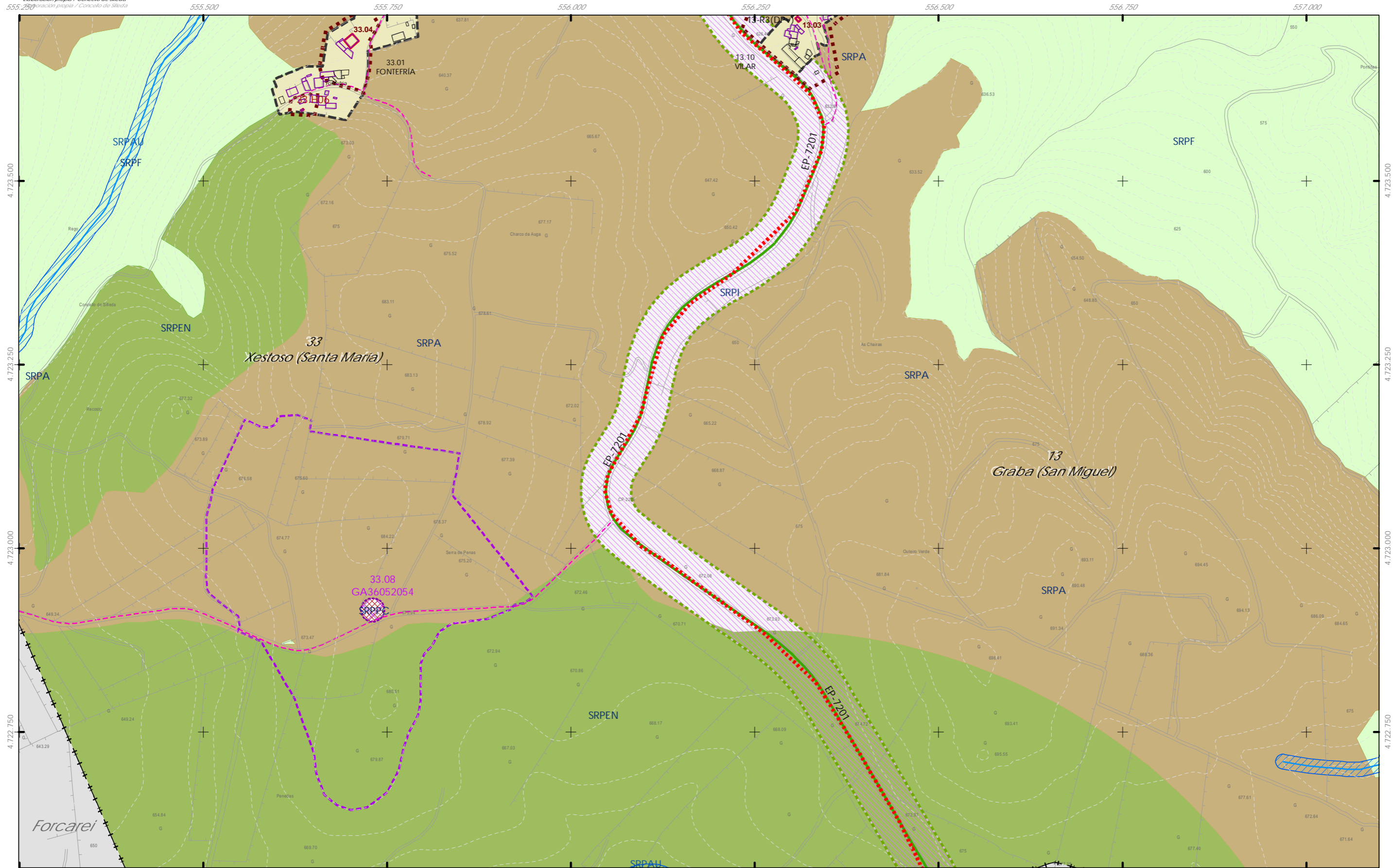
- ARQUITECTÓNICO E ETNOGRÁFICO**
- Ben de interese cultural
 - Ámbito protexido
 - Contorno de protección nº de catálogo
- ARQUEOLÓXICO**
- GA36021000 código xacemento
 - CAMIÑO DE SANTIAGO
 - Camiño de Santiago
 - Camino Real
 - Camino Real
 - Territorio histórico
 - Patrimonio natural (Arbores Senlleiras)

- DOT. ESP. LIBRES E ZONAS VERDES - EQUIPAMENTOS**
 código nº-SE (sist. existente)/SN (sist. novo) (Pv) - Tit. privada
- Jnº Xardin
 - Prº Parque
 - Cnº Comercial
 - CEnº Cemiterio
 - Dnº Deportivo
 - SAnº Sanit.-Asistenc.
 - Áreas recreativas
 - ELnº Espazos libres
 - Enº Docente
 - PBrº Parque Bombeiros
 - Rnº Religioso
 - Snº Social
 - SCnº Sociocultural
- SISTEMA VIARIO**
- Estatal
 - Deputación
 - Autonómico
 - Municipal
 - Liña limite de edificación
 - Liña de afección EST
 - Liña de afección AUT
 - Liña de afección DEP
 - Liña de Dominio Público EST
 - Liña de Dominio Público AUT
 - Zona de servidume

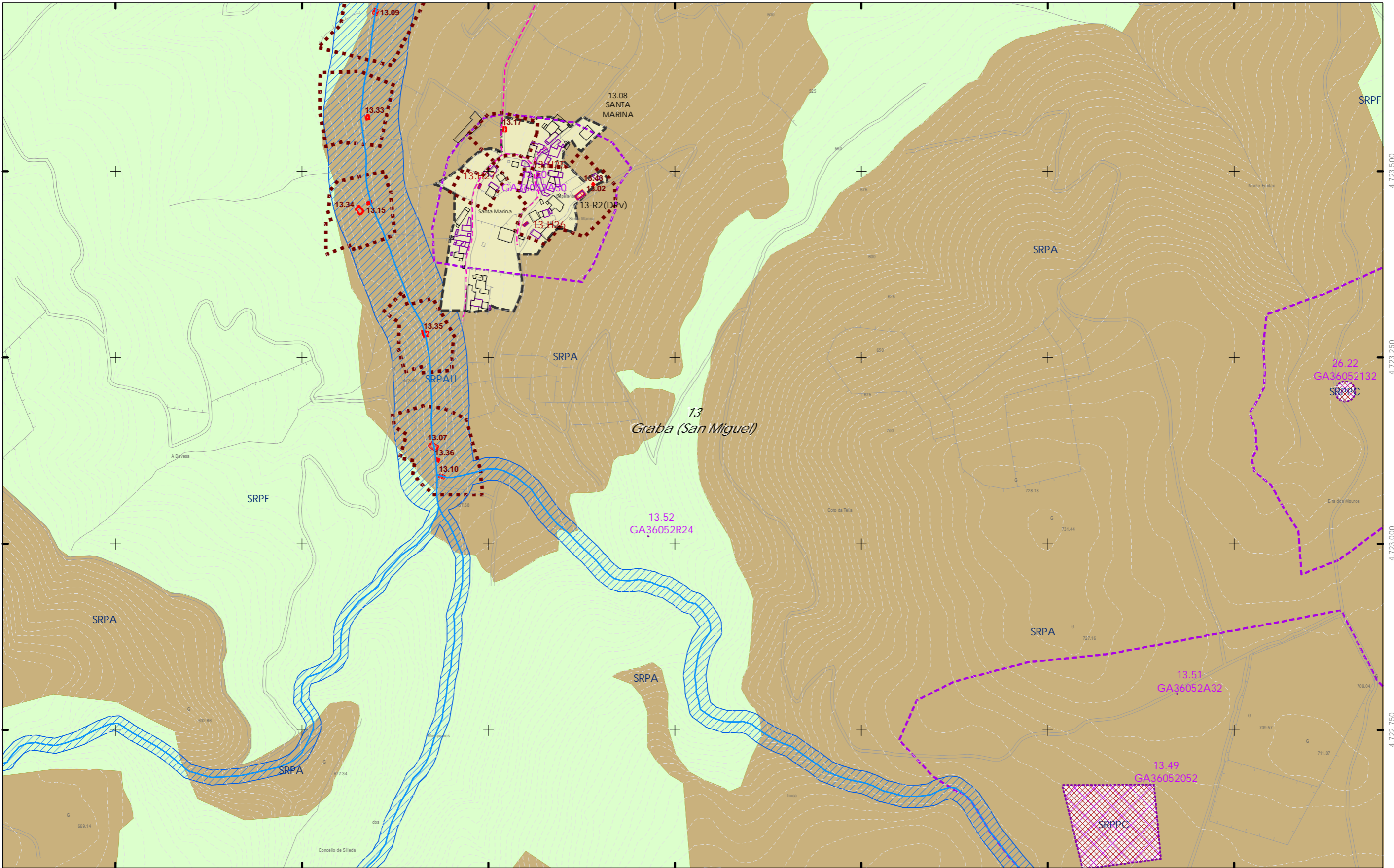
- SISTEMA COMUNICACIÓN**
- SF Sistema ferroviario (ADIF)
 - Liña Ferrocarril (ADIF)
 - Rede ferroviaria de alta velocidade
 - Dominio Público de Ferrocarris
 - Liña Limite de Edificación
 - Zona de Afección de FFCC
 - Aparcamentos (AP-E nº)
 - Estación Servizo Carburantes (ES-nº)
- INFRAESTRUTURAS DE SERVIZOS**
- EB Estación Bombeo
 - EDAR Est. Dep. Augas Resid.
 - IG Instalación Gas
 - PL Punto Limpio
 - PT Pl. Transferencia
 - VI Vertedoiro Inertes
 - VS Vertedoiro Selado



Concello de SILLEDA ALFONSO BOTANA S.L. MARCA REGISTRADA INGENIERIA DE OBRAS DE OBRA	CONCELLO DE SILLEDA (PONTEVEDRA) AYUNTAMIENTO DE SILLEDA (PONTEVEDRA) PLAN XERAL DE ORDENACIÓN MUNICIPAL PLAN GENERAL DE ORDENACIÓN MUNICIPAL
	Alfonso Botana S.L. Aprobación Definitiva V. PLANOS DE ORDENACIÓN V. PLANOS DE ORDENACIÓN V.01 ORDENACIÓN MUNICIPAL V.01 ORDENACIÓN MUNICIPAL
36052_PXOM_202303_AD Marzo 2023 ETRS 89 29N EPSG: 28829	1:5.000 0 50 100 200 Metros



<p>CLASIFICACIÓN DO SOLO</p> <ul style="list-style-type: none"> SOLO URBANO SOLO DE NÚCLEO RURAL SOLO URBANIZABLE 	<p>SOLO RÚSTICO</p> <ul style="list-style-type: none"> SRPO (P. Ordinaria) SRPA (P. Agropecuaria) SRPAg (P. de Augas) SRPF (P. Forestal) SRPI (P. Infraestruturas) SRPAg (P. de Augas) SRPEN (P. de Espazos Naturais) SRPPC (P. Patrimonio Cultural) SRPP (P. Paisaxística) ZEC Zona Especial Conservación 	<p>ARQUITECTÓNICO E ETNOGRÁFICO</p> <ul style="list-style-type: none"> Ben de interese cultural Área protexida Contorno de protección nº de catálogo <p>ARQUEOLÓXICO</p> <ul style="list-style-type: none"> Área de prot. Integral Contorno de protección código xacemento <p>CAMIÑO DE SANTIAGO</p> <ul style="list-style-type: none"> Camiño de Santiago Camiño Real Territorio histórico Patrimonio natural (Arbores Senlleiras) 	<p>DOT. ESP. LIBRES E ZONAS VERDES - EQUIPAMENTOS código nº-SE (sist. existente)/SN (sist. novo) (Pv) - Tit. privada</p> <ul style="list-style-type: none"> Jn° Xardin Prn° Parque Cn° Comercial CEn° Cemiterio Dn° Deportivo SAn° Sanit.-Asistenc. ALn° Áreas recreativas ELn° Espazos libres En° Docente PBN° Parque Bombeiros Rn° Religioso Sn° Social SCn° Sociocultural <p>SISTEMA VIARIO</p> <ul style="list-style-type: none"> Estatal Deputación Autonomico Municipal Línea límite de edificación Línea de afección EST Línea de Dominio Público EST Línea de Dominio Público AUT Línea de afección AUT Línea de afección DEP Zona de servidume <p>SISTEMAS XERAIS E DOTAC. LOCAIS</p> <ul style="list-style-type: none"> Calzada Línea límite de edificación Línea de afección EST Línea de afección AUT Línea de afección DEP 	<p>SISTEMA COMUNICACIÓNS</p> <ul style="list-style-type: none"> SF Sistema ferroviario (ADIF) Línea Ferrocarril (ADIF) Rede ferroviaria de alta velocidade Dominio Público de Ferrocarris Línea Límite de Edificación Zona de Afección de FFCC Aparcamentos (AP-E nº) Estación Servizo Carburantes (ES-nº) <p>INFRAESTRUTURAS DE SERVIZOS</p> <ul style="list-style-type: none"> EB Estación Bombeo EDAR Est. Dep. Augas Resid. IG Instalación Gas PL Punto Limpo PT Pl. Transferencia VI Vertedoreiro Inertes VS Vertedoreiro Selado 	<p>GRÁFICO DE FOLLAS GRÁFICO DE HOJAS</p> <p>M3 80 de 108</p>	<p>Concello de SILLEDA</p> <p>ALFONSO BOTANA S.L. Aprobación Definitiva</p> <p>36052_PXOM_202303_AD Marzo 2023</p> <p>ETRS 89 29N EPSG: 28829</p> <p>1:5.000</p>	<p>CONCELLO DE SILLEDA (PONTEVEDRA) AYUNTAMIENTO DE SILLEDA (PONTEVEDRA)</p> <p>PLAN XERAL DE ORDENACIÓN MUNICIPAL PLAN GENERAL DE ORDENACIÓN MUNICIPAL</p> <p>Alfonso Botana S.L. Aprobación Definitiva</p> <p>V. PLANOS DE ORDENACIÓN V. PLANOS DE ORDENACIÓN</p> <p>V.01 ORDENACIÓN MUNICIPAL V.01 ORDENACIÓN MUNICIPAL</p>
--	---	--	---	---	---	--	--



CLASIFICACIÓN DO SOLO

- ++ Limite do termo Municipal
- Limite parroquial
- SOLO URBANO**
 - S.U. (Solo Urbano Residencial)
 - API-1 (Area Plan. Incorporado)
- SOLO DE NÚCLEO RURAL**
 - Delimitación de núcleo rural
- SOLO URBANIZABLE**
 - SUD (S. Urbz. Delimitado)
 - R - Residencial / I - Industrial

SOLO RÚSTICO

- SRPO (P. Ordinaria)
- SRPA (P. Agropecuaria)
- SRPI (P. Infraestruturas)
- SRPAg (P. de Augas)
- Zona de Fluxo Pref.DHGC)
- ZEC Zona Especial Conservación
- SRPPC (P. Patrimonio Cultural)
- SRPF (P. Forestal)
- SRPP (P. Paisaxística)
- SRPEN (P. de Espazos Naturais)

ARQUITECTÓNICO E ETNOGRÁFICO

- Ben de interese cultural
- Ámbito protexido
- Contorno de protección nº de catálogo

ARQUEOLÓXICO

- Área de prot. Integral
- Contorno de protección
- GA36021000 código xacemento
- CAMIÑO DE SANTIAGO
 - Camino de Santiago
 - Vía da Prata
 - Camino Real
- Territorio histórico
- Patrimonio natural (Arbores Senlleiras)

DOT. ESP. LIBRES E ZONAS VERDES - EQUIPAMENTOS

codigo nº-SE (sit. existente)/SN (sit. novo) (Pv) - Tit. privada

- Jnº Xardin
- Prnº Parque
- Cnº Comercial
- CEnº Cemiterio
- Dnº Deportivo
- SAnº Sanit.-Asistenc.
- Alnº Áreas recreativas
- Elnº Espazos libres
- Enº Docente
- PBrº Parque Bombeiros
- Rnº Religioso
- Snº Social
- SCnº Sociocultural

SISTEMA VIARIO

- Estatal
- Deputación
- Autonómico
- Municipal
- Liña limite de edificación
- Liña de afección EST
- Liña de Dominio Público EST
- Liña de Dominio Público AUT
- Zona de servidume

SISTEMAS XERAIS E DOTAC. LOCAIS

- Liña limite de edificación
- Liña de afección EST
- Liña de afección AUT
- Liña de afección DEP

SISTEMA COMUNICACIÓNS

- SF Sistema ferroviario (ADIF)
- Liña Ferrocarril (ADIF)
- Rede ferroviaria de alta velocidade
- Dominio Público de Ferrocarris
- Liña Limite de Edificación
- Zona de Afección de FFCC
- Aparcamentos (AP-E nº)
- Estación Servizo Carburantes (ES-nº)

INFRAESTRUTURAS DE SERVIZOS

- EB Estación Bombeo
- EDAR Est. Dep. Augas Resid.
- IG Instalación Gas
- PL Punto Limpio
- PT Pl. Transferencia
- VI Vertedoiro Inertes
- VS Vertedoiro Selado

GRÁFICO DE FOLLAS

GRÁFICO DE HOJAS

M4

81 de 108

Concello de SILLEDA

ALFONSO BOTANA

36052_PXOM_202303_AD

Marzo 2023

ETRS 89 29N

EPSG: 28829

1:5.000

0 50 100 200 Metros

CONCELLO DE SILLEDA (PONTEVEDRA)

AYUNTAMIENTO DE SILLEDA (PONTEVEDRA)

PLAN XERAL DE ORDENACIÓN MUNICIPAL

PLAN GENERAL DE ORDENACIÓN MUNICIPAL

Alfonso Botana S.L.

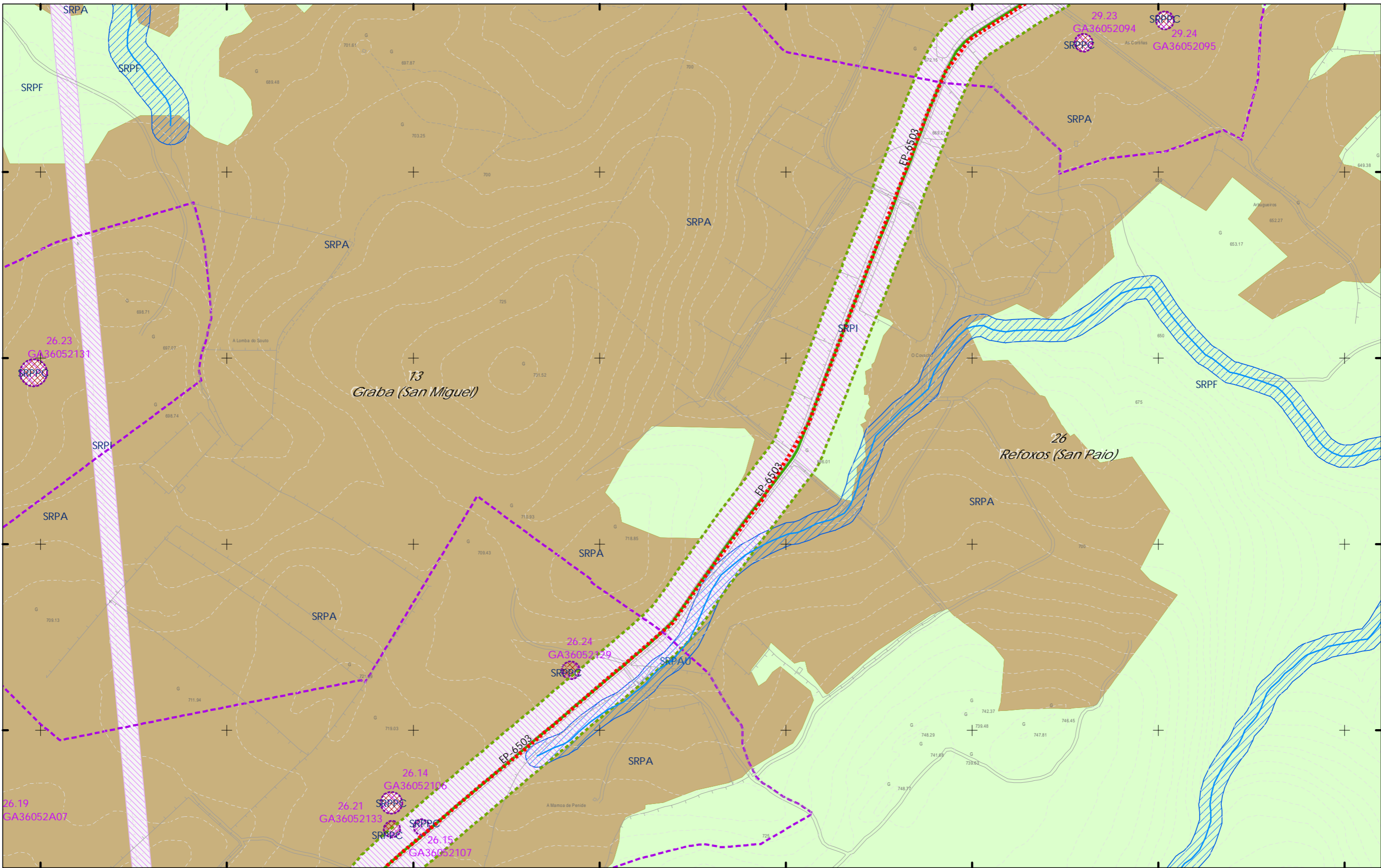
Aprobación Definitiva

V. PLANOS DE ORDENACIÓN

V. PLANOS DE ORDENACIÓN

V.01 ORDENACIÓN MUNICIPAL

V.01 ORDENACIÓN MUNICIPAL



CLASIFICACIÓN DO SOLO

- ++ Limite do termo Municipal
- +++ Limite parroquial
- SOLO URBANO**
 - S.U. (Solo Urbano Residencial)
 - API-1 (Area Plan. Incorporado)
- SOLO DE NÚCLEO RURAL**
 - Delimitación de núcleo rural
- SOLO URBANIZABLE**
 - SUD (S. Urbz. Delimitado)
 - R - Residencial / I - Industrial

SOLO RÚSTICO

- SRPO (P. Ordinaria)
- SRPA (P. Agropecuaria)
- SRPI (P. Infraestruturas)
- SRPAg (P. de Augas)
- Zona de Fluxo Pref.DHG C)
- ZEC Zona Especial Conservación
- SRPPC (P. Patrimonio Cultural)
- SRPF (P. Forestal)
- SRPP (P. Paisaxística)
- SRPEN (P. de Espazos Naturais)

ARQUITECTÓNICO E ETNOGRÁFICO

- Ben de interese cultural
- Ámbito protexido
- Contorno de protección nº de catálogo

ARQUEOLÓXICO

- Area de prot. Integral
- Contorno de protección código xacemento

PATRIMONIO CULTURAL

- CAMIÑO DE SANTIAGO
- Camino Real
- Patrimonio natural (Árbores Senlleira)

DOT. ESP. LIBRES E ZONAS VERDES - EQUIPAMENTOS
 código nº-SE (sist. existente)/SN (sist. novo) (Pv) - lit. privada

- Jn^o Xardín
- Pn^o Parque
- Cn^o Comercial
- CEn^o Cemiterio
- Dn^o Deportivo
- SAⁿ Sanit.-Asistenc.
- En^o Docente
- ELn^o Áreas recreativas
- ELn^o Espazos libres
- PBn^o Parque Bombeiros
- Rn^o Religioso
- Sn^o Social
- SCn^o Sociocultural

SISTEMA VIARIO

- Estatal
- Deputación
- Autonómico
- Municipal

SISTEMAS XERAIS E DOTAC. LOCAIS

- Catada
- Línea límite de edificación
- Línea de dominio Público EST
- Línea de dominio Público AUT
- Zona de servidume
- Línea límite de edificación
- Línea de afección EST
- Línea de afección AUT
- Línea de afección DEP

SISTEMA COMUNICACIÓN

- SF Sistema ferroviario (ADIF)
- Línea Ferrocarri (ADIF)
- Rede ferroviaria de alta velocidade
- Domínio Público de Ferrocarris
- Línea Limite de Edificación
- Zona de Afección de FFCC
- Aparcamentos (AP-Eⁿ)
- Estación Servizo Carburantes (ES-n^o)

INFRAESTRUTURAS DE SERVIZOS

- EB Estación Bombeo
- EDAR Est. Dep. Augas Resid.
- IG Instalación Gas
- PL Punto Limpo
- PT Pl. Transferencia
- VI Vertedoiro Inertes
- VS Vertedoiro Sólido

GRÁFICO DE FOLLAS
 GRÁFICO DE HOJAS

M5
 82 de 108

Concello de SILLED A

CONCELLO DE SILLED A (PONTEVEDRA)
 AYUNTAMIENTO DE SILLED A (PONTEVEDRA)

PLAN XERAL DE ORDENACIÓN MUNICIPAL
 PLAN GENERAL DE ORDENACIÓN MUNICIPAL

Alfonso Botana S.L.
 Aprobación Definitiva

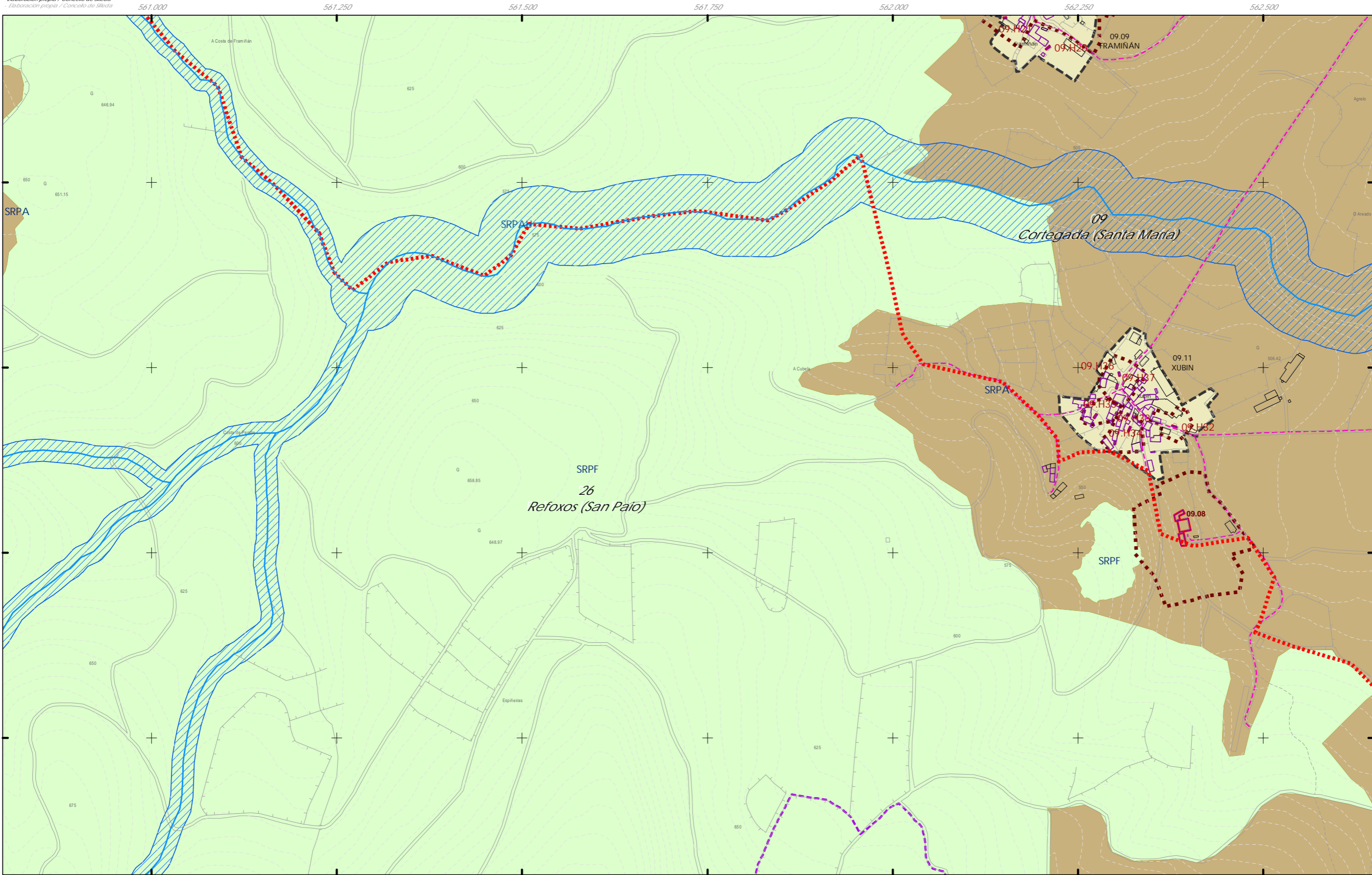
V. PLANOS DE ORDENACIÓN
 V. PLANOS DE ORDENACIÓN

V.01 ORDENACIÓN MUNICIPAL
 V.01 ORDENACIÓN MUNICIPAL

36052_PXOM_202303_AD
 Marzo 2023 ETR5 89 29N
 EPSG: 25829

1:5.000

0 50 100 200 Metros



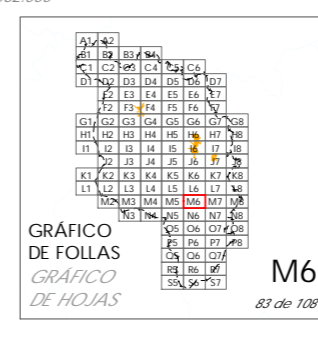
- CLASIFICACIÓN DO SOLO**
- ++ Limite do termo Municipal
 - Limite parroquial
 - SOLO URBANO**
 - S.U. (Solo Urbano Residencial)
 - API-1 (Area Plan. Incorporado)
 - SOLO DE NÚCLEO RURAL**
 - Delimitación de núcleo rural
 - SOLO URBANIZABLE**
 - SUD (S. Urbz. Delimitado)
 - R - Residencial / I - Industrial

- SOLO RÚSTICO**
- SRPO (P. Ordinaria)
 - SRPA (P. Agropecuaria)
 - SRPI (P. Infraestruturas)
 - SRPAg (P. de Augas)
 - Zona de Fluxo Pref.DHG C)
 - ZEC Zona Especial Conservación
 - SRPPC (P. Patrimonio Cultural)
 - SRPF (P. Forestal)
 - SRPP (P. Paisaxística)
 - SRPEN (P. de Espazos Naturais)

- ARQUITECTÓNICO E ETNOGRÁFICO**
- Ben de interese cultural
 - Ámbito protexido
 - Contorno de protección nº de catálogo
- ARQUEOLÓXICO**
- Area de prot. Integral
 - Contorno de protección código xacemento
- CAMIÑO DE SANTIAGO**
- Camino de Santiago
 - Vía da Prata
 - Camino Real
 - Patrimonio natural (Árbores Senlleira)

- DOT. ESP. LIBRES E ZONAS VERDES - EQUIPAMENTOS**
- codigo nº-SE (sist. existente)/SN (sist. novo) (Pv) - lit. privada
- Jn^o Xardin
 - Pn^o Parque
 - Cn^o Comercial
 - CEn^o Cemiterio
 - Dn^o Deportivo
 - SA n^o Sanit.-Asistenc.
 - En^o Docente
 - ELn^o Espazos Libres
 - PBn^o Parque Bombeiros
 - Rn^o Religioso
 - Sn^o Social
 - SCn^o Sociocultural
- SISTEMA VIARIO**
- Estatal
 - Deputación
 - Autonómico
 - Municipal
 - Línea límite de edificación
 - Línea de afección EST
 - Línea de afección AUT
 - Línea de afección DEP
 - Línea de Dominio Público EST
 - Línea de Dominio Público AUT
 - Zona de servidume
- SISTEMAS XERAIS E DOTAC. LOCAIS**
- Catada
 - Línea límite de edificación
 - Línea de afección EST
 - Línea de afección AUT
 - Línea de afección DEP

- SISTEMA COMUNICACIÓNS**
- SF Sistema ferroviario (ADIF)
 - Línea Ferrocarri (ADIF)
 - Rede ferroviaria de alta velocidade
 - Dominio Público de Ferrocarris
 - Línea Limite de Edificación
 - Zona de Afección de FFCC
 - Aparcamentos (AP-E n^o)
 - Estación Servizo Carburantes (ES-n^o)
- INFRAESTRUTURAS DE SERVIZOS**
- EB Estación Bombeo
 - EDAR Est. Dep. Augas Resid.
 - IG Instalación Gas
 - PL Punto Limpo
 - PT Pl. Transferencia
 - VI Vertedouro Inertes
 - VS Vertedouro Selloado



Concello de SILLED A

ALFONSO BOTANA S.L.

36052_PXOM_202303_AD

Marzo 2023

ETRS 89 29N

EPSG: 25829

1:5.000

0 50 100 200 Metros

CONCELLO DE SILLED A (PONTEVEDRA)

AYUNTAMIENTO DE SILLED A (PONTEVEDRA)

PLAN XERAL DE ORDENACIÓN MUNICIPAL

PLAN GENERAL DE ORDENACIÓN MUNICIPAL

Alfonso Botana S.L.

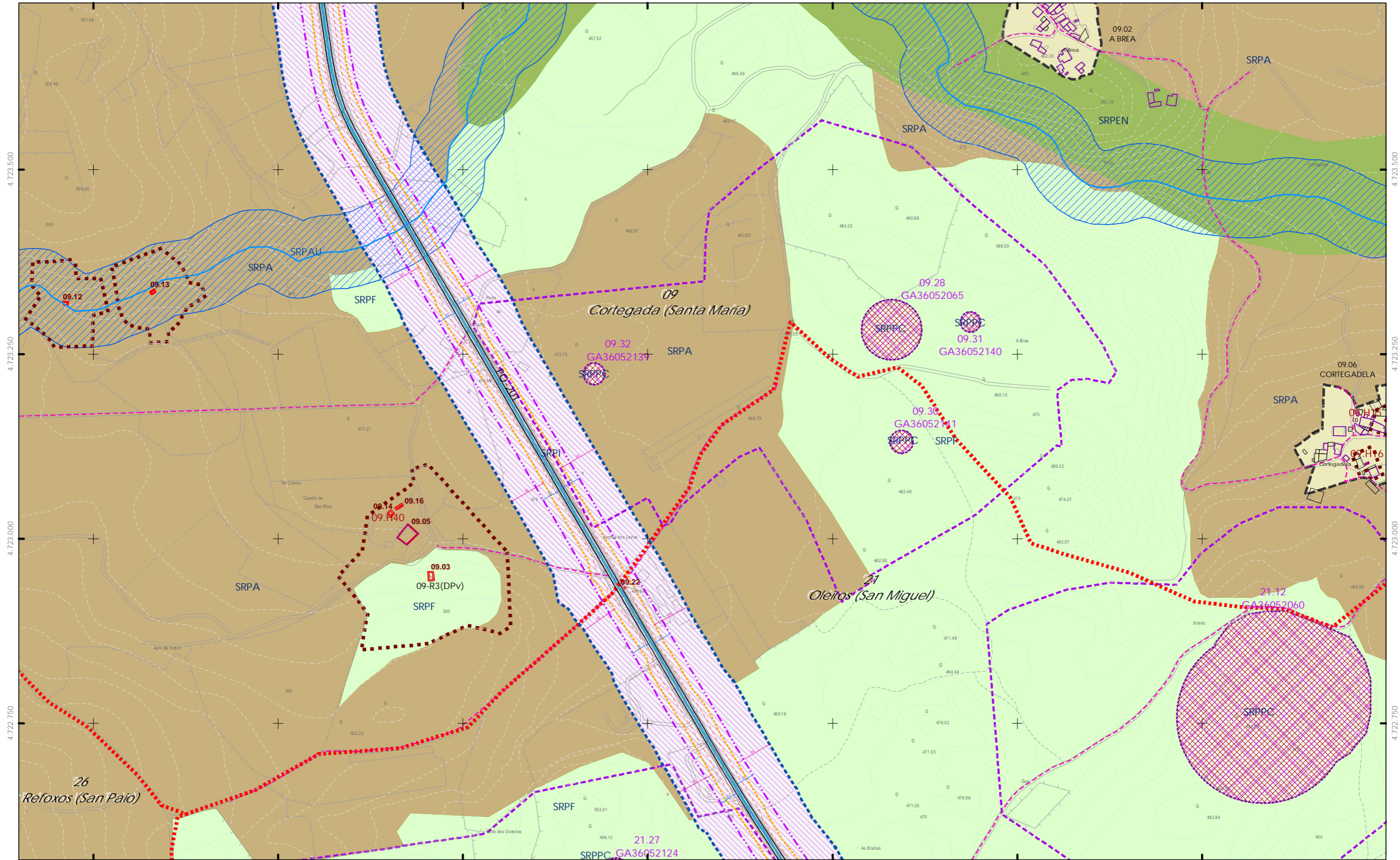
Aprobación Definitiva

V. PLANOS DE ORDENACIÓN

V. PLANOS DE ORDENACIÓN

V.01 ORDENACIÓN MUNICIPAL

V.01 ORDENACIÓN MUNICIPAL



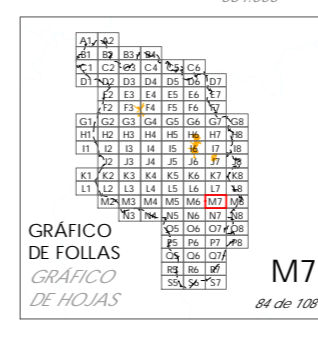
- CLASIFICACIÓN DO SOLO**
- ++++ Limite do termo Municipal
 - Limite parroquial
 - SOLO URBANO**
 - S.U. (Solo Urbano Residencial)
 - API-1 (Area Plan. Incorporado)
 - SOLO DE NÚCLEO RURAL**
 - Delimitación de núcleo rural
 - SOLO URBANIZABLE**
 - SUD (S. Urbz. Delimitado)
 - R - Residencial / I - Industrial

- SOLO RÚSTICO**
- SRPO (P. Ordinaria)
 - SRPA (P. Agropecuaria)
 - SRPI (P. Infraestruturas)
 - SRPAg (P. de Augas)
 - Zona de Fluxo Pref. DHGC
 - ZEC Zona Especial Conservación
 - SRPPC (P. Patrimonio Cultural)
 - SRPF (P. Forestal)
 - SRPP (P. Paisaxística)
 - SRPEN (P. de Espazos Naturais)

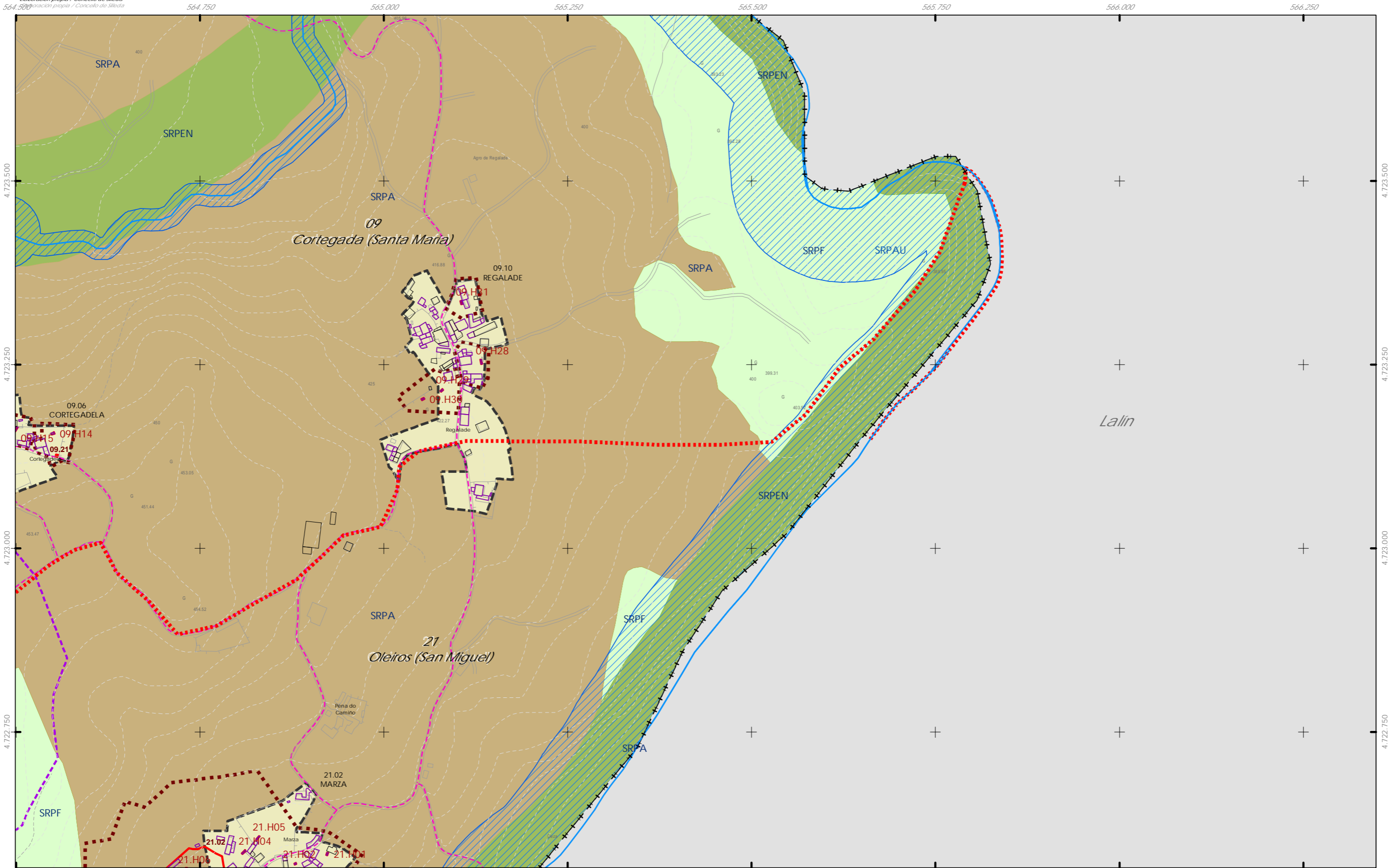
- ARQUITECTÓNICO E ETNOGRÁFICO**
- Ben de interese cultural
 - Ámbito protexido
 - Contorno de protección nº de catálogo
- ARQUEOLÓXICO**
- Área de prot. Integral
 - Contorno de protección
 - GA36021000 código xacemento
- CAMIÑO DE SANTIAGO**
- Camino de Santiago
 - Via da Prata
 - Camino Real
 - Territorio histórico
 - Patrimonio natural (Arbores Senlleiras)

- DOT. ESP. LIBRES E ZONAS VERDES - EQUIPAMENTOS**
 código nº-SE (sit. existente)/SN (sit. novo) (Pv) - Tit. privada
- Jn° Xardin
 - Prn° Parque
 - Cn° Comercial
 - CEn° Cemiterio
 - Dn° Deportivo
 - SAn° Sanit.-Asistenc.
 - ALn° Áreas recreativas
 - ELn° Espazos libres
 - En° Docente
 - PBn° Parque Bombeiros
 - Rn° Religioso
 - Sn° Social
 - SCn° Sociocultural
- SISTEMA VIARIO**
- Estatal
 - Deputación
 - Autonómico
 - Municipal
 - Liña límite de edificación
 - Liña de afección EST
 - Liña de Dominio Público EST
 - Liña de Dominio Público AUT
 - Zona de servidume
 - Liña límite de edificación
 - Liña de afección EST
 - Liña de afección AUT
 - Liña de afección DEP
- SISTEMAS XERAIS E DOTAC. LOCAIS**

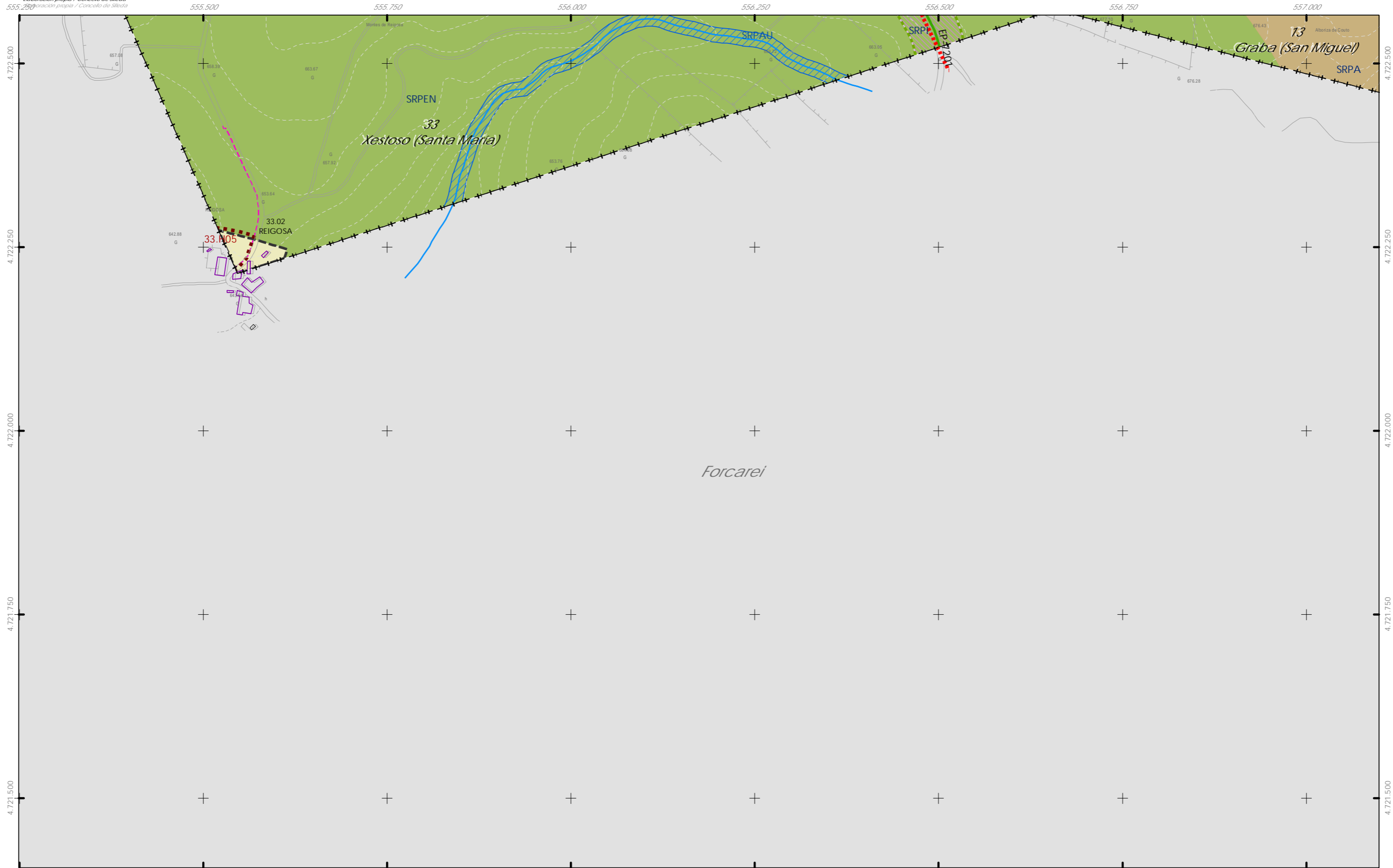
- SISTEMA COMUNICACIONES**
- SF Sistema ferroviario (ADIF)
 - Liña Ferrocarril (ADIF)
 - Rede ferroviaria de alta velocidade
 - Dominio Público de Ferrocarris
 - Liña Limite de Edificación
 - Zona de Afección de FFCC
 - Aparcamentos (AP-E nº)
 - Estación Servizo Carburantes (ES-nº)
- INFRAESTRUTURAS DE SERVIZOS**
- EB Estación Bombeo
 - EDAR Est. Dep. Augas Resid.
 - IG Instalación Gas
 - PL Punto Limpio
 - PT Pl. Transferencia
 - VI Vertedoiro Inertes
 - VS Vertedoiro Selado



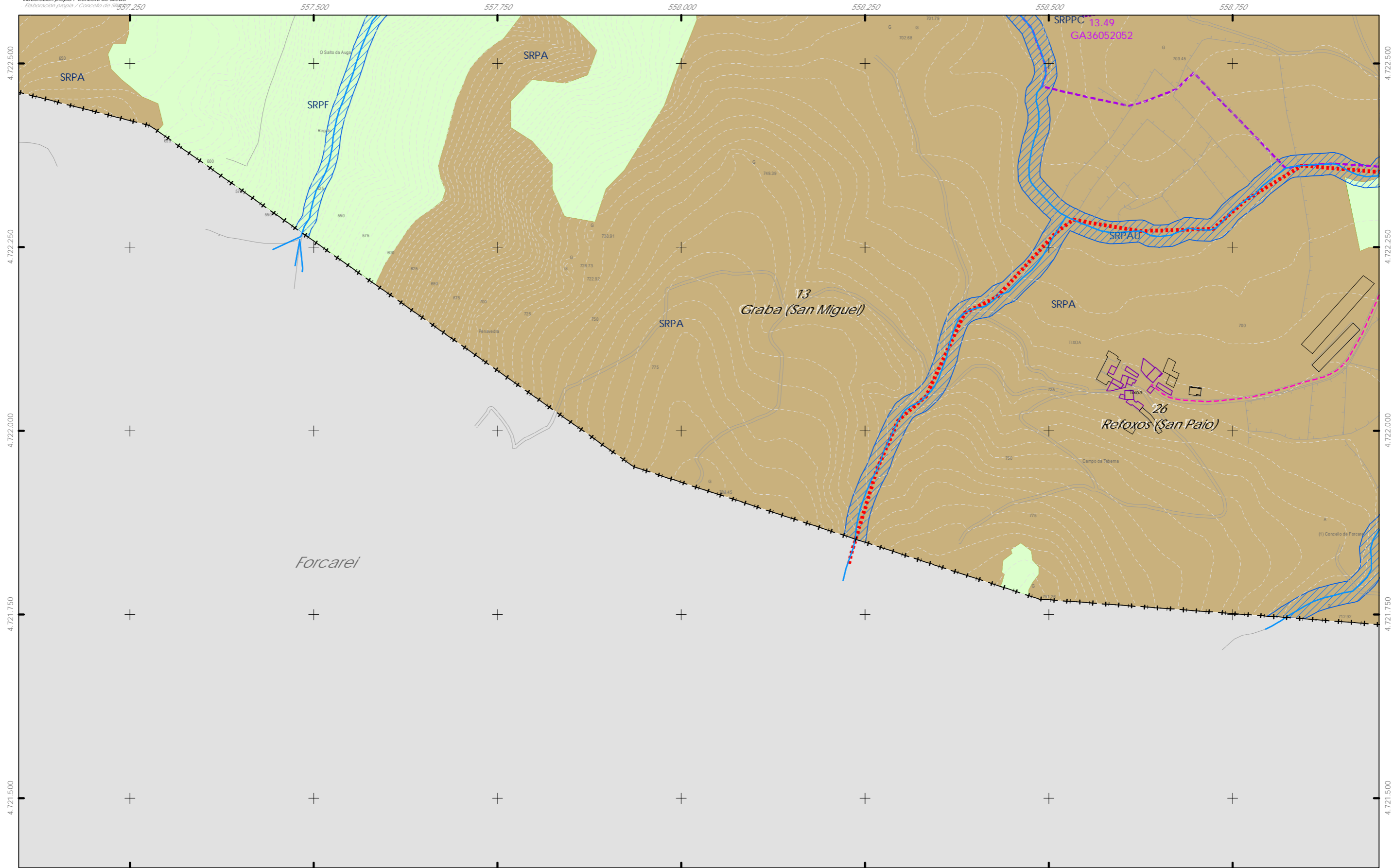
Concello de SILLEDA ALFONSO BOTANA S.L. S.O. ARQUITECTURA MUNICIPAL E EQUIPAMENTOS	CONCELLO DE SILLEDA (PONTEVEDRA) AYUNTAMIENTO DE SILLEDA (PONTEVEDRA) PLAN XERAL DE ORDENACIÓN MUNICIPAL PLAN GENERAL DE ORDENACIÓN MUNICIPAL	
	Alfonso Botana S.L. Aprobación Definitiva V. PLANOS DE ORDENACIÓN V. PLANOS DE ORDENACIÓN V.01 ORDENACIÓN MUNICIPAL V.01 ORDENACIÓN MUNICIPAL	
36052_PXOM_202303_AD Marzo 2023 ETRS 89 29N EPSG: 28829	1:5.000 0 50 100 200 Metros	



<p>CLASIFICACIÓN DO SOLO</p> <ul style="list-style-type: none"> SOLO URBANO <ul style="list-style-type: none"> S.U. (Solo Urbano Residencial) API-1 (Area Plan. Incorporado) SOLO DE NÚCLEO RURAL <ul style="list-style-type: none"> Delimitación de núcleo rural SOLO URBANIZABLE <ul style="list-style-type: none"> SUD (S. Urbz. Delimitado) R - Residencial / I - Industrial 	<p>SOLO RÚSTICO</p> <ul style="list-style-type: none"> SRPO (P. Ordinaria) SRPA (P. Agropecuaria) SRPI (P. Infraestruturas) SRPAg (P. de Augas) Zona de Fluxo Pref.DHG C) ZEC Zona Especial Conservación 	<p>ARQUITECTÓNICO E ETNOGRÁFICO</p> <ul style="list-style-type: none"> Ben de interese cultural Ámbito protexido Contorno de protección nº de catálogo <p>ARQUEOLÓXICO</p> <ul style="list-style-type: none"> Area de prot. Integral Contorno de protección código xacemento GA36021000 <p>CAMIÑO DE SANTIAGO</p> <ul style="list-style-type: none"> Camino de Santiago Vía da Prata Camino Real Patrimonio natural (Árbores Senlleira) 	<p>DOT. ESP. LIBRES E ZONAS VERDES - EQUIPAMENTOS</p> <p>codigo nº-SE (sist. existente)/SN (sist. novo) (Pv) - lit. privada</p> <ul style="list-style-type: none"> Jn° Xardín Cn° Comercial CEn° Cemiterio Dn° Deportivo SA n° Sanit.-Asistenc. En° Docente PBn° Parque Bombeiros Rn° Religioso Sn° Social SCn° Sociocultural <p>SISTEMA VIARIO</p> <ul style="list-style-type: none"> Estatal Deputación Autonómico Municipal Línea límite de edificación Línea de afectación EST Línea de Dominio Público EST Línea de Dominio Público AUT Zona de servidume <p>SISTEMAS XERAIS E DOTAC. LOCAIS</p>	<p>SISTEMA COMUNICACIÓNS</p> <ul style="list-style-type: none"> SF Sistema ferroviario (ADIF) Línea Ferrocarri (ADIF) Rede ferroviaria de alta velocidade Dominio Público de Ferrocarris Línea Límite de Edificación Zona de Afección de FFCC Aparcamentos (AP-E n°) Estación Servizo Carburantes (ES-n°) <p>INFRAESTRUTURAS DE SERVIZOS</p> <ul style="list-style-type: none"> EB Estación Bombeo EDAR Est. Dep. Augas Resid. IG Instalación Gas PL Punto Limpo PT Pl. Transferencia VI Vertedouro Inertes VS Vertedouro Selloado 	<p>GRÁFICO DE FOLLAS</p> <p>GRÁFICO DE HOJAS</p> <p>M8</p> <p>25 de 108</p>	<p>Concello de SILLEDA</p> <p>AYUNTAMIENTO DE SILLEDA (PONTEVEDRA)</p> <p>PLAN XERAL DE ORDENACIÓN MUNICIPAL</p> <p>PLAN GENERAL DE ORDENACIÓN MUNICIPAL</p> <p>Alfonso Botana S.L.</p> <p>Aprobación Definitiva</p> <p>V. PLANOS DE ORDENACIÓN</p> <p>V. PLANOS DE ORDENACIÓN</p> <p>V.01 ORDENACIÓN MUNICIPAL</p> <p>V.01 ORDENACIÓN MUNICIPAL</p> <p>36052_PXOM_202303_AD</p> <p>Marzo 2023</p> <p>ETRS 89 29N</p> <p>EPSG: 28829</p> <p>1:5.000</p> <p>0 50 100 200 Metros</p>
--	---	---	---	---	--	--



<p>CLASIFICACIÓN DO SOLO</p> <ul style="list-style-type: none"> Limite do termo Municipal Limite parroquial SOLO URBANO <ul style="list-style-type: none"> S.U. (Solo Urbano Residencial) API-1 (Area Plan. Incorporado) SOLO DE NÚCLEO RURAL <ul style="list-style-type: none"> Delimitación de núcleo rural SOLO URBANIZABLE <ul style="list-style-type: none"> SUD (S. Urbz. Delimitado) R - Residencial / I - Industrial 	<p>SOLO RÚSTICO</p> <ul style="list-style-type: none"> SRPO (P. Ordinaria) SRPA (P. Agropecuaria) SRPAg (P. de Augas) Zona de Fluxo Pref.DHG C) ZEC Zona Especial Conservación SRPPC (P. Patrimonio Cultural) SRPF (P. Forestal) SRPP (P. Paisaxística) SRPEN (P. de Espazos Naturais) 	<p>ARQUITECTÓNICO E ETNOGRÁFICO</p> <ul style="list-style-type: none"> Ben de interese cultural Área protegida Contorno de protección nº de catálogo <p>ARQUEOLÓXICO</p> <ul style="list-style-type: none"> Área de prot. Integral Contorno de protección código xacemento <p>CAMIÑO DE SANTIAGO</p> <ul style="list-style-type: none"> Camiño de Santiago Via da Prata Camiño Real Patrimonio histórico Patrimonio natural (Árbores Senlleira) 	<p>DOT. ESP. LIBRES E ZONAS VERDES - EQUIPAMENTOS código n.º SE (sist. existente) / SN (sist. novo) (Pv) - lit. privada</p> <ul style="list-style-type: none"> Jn.º Xardín Pn.º Parque Cn.º Comercial CEn.º Cemiterio Dn.º Deportivo SAN.º Sanit.-Asistenc. AEn.º Espazos Libres Eln.º Espazos Libres En.º Docente Pbn.º Parque Bombeiros Rn.º Religioso Sn.º Social SCn.º Sociocultural <p>SISTEMA VIARIO</p> <ul style="list-style-type: none"> Estatal Deputación Autonomico Municipal Línea límite de edificación Línea de afección EST Línea de afección AUT Línea de afección DEP <p>SISTEMAS XERAIS E DOTAC. LOCAIS</p> <ul style="list-style-type: none"> Catzada Línea límite de edificación Línea de dominio Público EST Línea de dominio Público AUT Zona de servidume 	<p>SISTEMA COMUNICACIÓNS</p> <ul style="list-style-type: none"> SF Sistema ferroviario (ADIF) Línea Ferrocarri (ADIF) Rede ferroviaria de alta velocidade Dominio Público de Ferrocarris Línea Límite de Edificación Zona de Afección de FFCC Aparcamentos (AP-E n.º) Estación Servizo Carburantes (ES-n.º) <p>INFRAESTRUTURAS DE SERVIZOS</p> <ul style="list-style-type: none"> EB Estación Bombeo EDAR Est. Dep. Augas Resid. IG Instalación Gas PL Punto Limpo PT Pl. Transferencia VI Vertedouro Inertes VS Vertedouro Selado 	<p>GRÁFICO DE FOLLAS GRÁFICO DE HOJAS</p> <p>N3 de 108</p>	<p>Concello de SILLEDÁ</p> <p>ALFONSO BOTANA INGENIERO EN PLANIFICACIÓN URBANÍSTICA</p> <p>36052_PXOM_202303_AD Marzo 2023 ETRS 89 29N EPSG: 25829</p> <p>1:5.000</p>	<p>CONCELLO DE SILLEDÁ (PONTEVEDRA) AYUNTAMIENTO DE SILLEDÁ (PONTEVEDRA)</p> <p>PLAN XERAL DE ORDENACIÓN MUNICIPAL PLAN GENERAL DE ORDENACIÓN MUNICIPAL</p> <p>Alfonso Botana S.L. Aprobación Definitiva</p> <p>V. PLANOS DE ORDENACIÓN V. PLANOS DE ORDENACIÓN</p> <p>V.01 ORDENACIÓN MUNICIPAL V.01 ORDENACIÓN MUNICIPAL</p> <p>0 50 100 200 Metros</p>
--	---	--	---	--	--	--	---



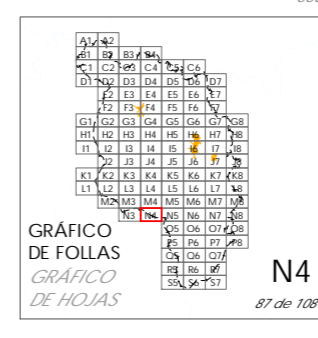
- CLASIFICACIÓN DO SOLO**
- ++ Limite do termo Municipal
 - Limite parroquial
 - SOLO URBANO**
 - S.U. (Solo Urbano Residencial)
 - API-1 (Area Plan. Incorporado)
 - SOLO DE NÚCLEO RURAL**
 - Delimitación de núcleo rural
 - SOLO URBANIZABLE**
 - SUD (S. Urbz. Delimitado)
 - R - Residencial / I - Industrial

- SOLO RÚSTICO**
- SRPO (P. Ordinaria)
 - SRPA (P. Agropecuaria)
 - SRPI (P. Infraestruturas)
 - SRPAg (P. de Augas)
 - Zona de Fluxo Pref.DHG C)
 - ZEC Zona Especial Conservación
 - SRPPC (P. Patrimonio Cultural)
 - SRPF (P. Forestal)
 - SRPP (P. Paisaxística)
 - SRPEN (P. de Espazos Naturais)

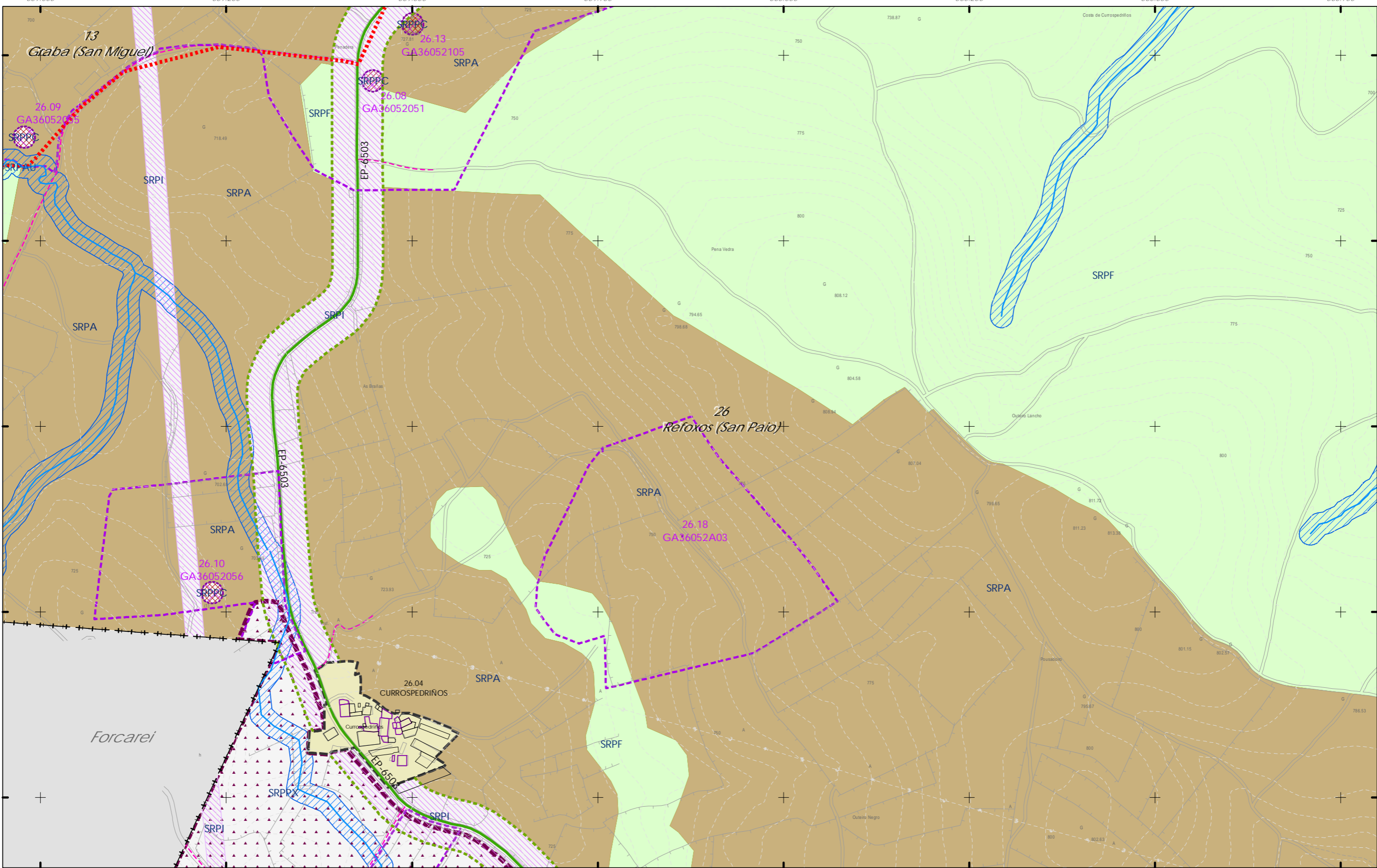
- ARQUITECTÓNICO E ETNOGRÁFICO**
- Ben de interese cultural
 - Ámbito protexido
 - Contorno de protección nº de catálogo
- ARQUEOLÓXICO**
- Área de prot. Integral
 - Contorno de protección nº de catálogo
- PATRIMONIO CULTURAL**
- CAMIÑO DE SANTIAGO
 - Camino de Santiago
 - Vía da Prata
 - Camino Real
 - Patrimonio histórico
 - Patrimonio natural (Árbores Senlleira)

- DOT. ESP. LIBRES E ZONAS VERDES - EQUIPAMENTOS**
- Jn° Xardín
 - Pn° Parque
 - Cn° Comercial
 - CEn° Cemiterio
 - Dn° Deportivo
 - SAN° Sanit.-Asistenc.
 - AJn° Áreas recreativas
 - ELn° Espazos libres
 - En° Docente
 - PBn° Parque Bombeiros
 - Rn° Religioso
 - Sn° Social
 - SCn° Sociocultural
- SISTEMA VIARIO**
- Estatal
 - Deputación
 - Autonómico
 - Municipal
 - Línea límite de edificación
 - Línea de afección EST
 - Línea de afección AUT
 - Línea de afección DEP
 - Zona de servidume
- SISTEMAS XERAIS E DOTAC. LOCAIS**

- SISTEMA COMUNICACIÓNS**
- SF Sistema ferroviario (ADIF)
 - Línea Ferrocarri (ADIF)
 - Rede ferroviaria de alta velocidade
 - Dominio Público de Ferrocarris
 - Línea Limite de Edificación
 - Zona de Afección de FFCC
 - Aparcamentos (AP-E n°)
 - Estación Servizo Carburantes (ES-n°)
- INFRAESTRUTURAS DE SERVIZOS**
- EB Estación Bombeo
 - EDAR Est. Dep. Augas Resid.
 - IG Instalación Gas
 - PL Punto Limpo
 - PT PL Transferencia
 - VI Vertedouro Inertes
 - VS Vertedouro Selloado



Concello de SILLEDA ALFONSO BOTANA S.L. INGENIERO EN PLANIFICACIÓN URBANÍSTICA	CONCELLO DE SILLEDA (PONTEVEDRA) AYUNTAMIENTO DE SILLEDA (PONTEVEDRA) PLAN XERAL DE ORDENACIÓN MUNICIPAL PLAN GENERAL DE ORDENACIÓN MUNICIPAL	
	Alfonso Botana S.L. Aprobación Definitiva V. PLANOS DE ORDENACIÓN V. PLANOS DE ORDENACIÓN V.01 ORDENACIÓN MUNICIPAL V.01 ORDENACIÓN MUNICIPAL	
36052_PXOM_202303_AD Marzo 2023 ETRS 89 29N EPSG: 25829	0 50 100 200 Metros	



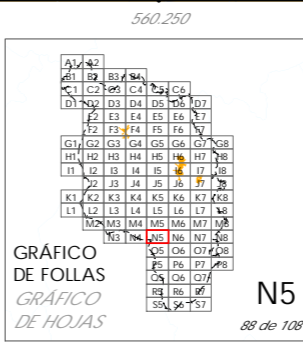
- CLASIFICACIÓN DO SOLO**
- ++ Limite do termo Municipal
 - Limite parroquial
 - SOLO URBANO**
 - S.U. (Solo Urbano Residencial)
 - API-1 (Area Plan. Incorporado)
 - SOLO DE NÚCLEO RURAL**
 - Delimitación de núcleo rural
 - SOLO URBANIZABLE**
 - SUD (S. Urbz. Delimitado)
 - R - Residencial / I - Industrial

- SOLO RÚSTICO**
- SRPO (P. Ordinaria)
 - SRPA (P. Agropecuaria)
 - SRPI (P. Infraestruturas)
 - SRPAg (P. de Augas)
 - Zona de Fluxo Pref.DHG C)
 - ZEC Zona Especial Conservación
 - SRPPC (P. Patrimonio Cultural)
 - SRPF (P. Forestal)
 - SRPP (P. Paisaxística)
 - SRPEN (P. de Espazos Naturais)

- ARQUITECTÓNICO E ETNOGRÁFICO**
- Ben de interese cultural
 - Ámbito protexido
 - Contorno de protección nº de catálogo
- ARQUEOLÓXICO**
- Area de prot. Integral
 - Contorno de protección nº de catálogo
 - GA36021000 código xacemento
- CAMIÑO DE SANTIAGO**
- Camino de Santiago
 - Vía da Prata
 - Camino Real
 - Patrimonio natural (Árbores Senlleira)

- DOT. ESP. LIBRES E ZONAS VERDES - EQUIPAMENTOS**
 código nº-SE (sist. existente)/SN (sist. novo) (Pv) - lit. privada
- Jn^o Xardín
 - Pn^o Parque
 - Cn^o Comercial
 - CEn^o Cemiterio
 - Dn^o Deportivo
 - SA n^o Sanit.-Asistenc.
 - En^o Docente
 - PBn^o Parque Bombeiros
 - Rn^o Religioso
 - Sn^o Social
 - SC n^o Sociocultural
- SISTEMA VIARIO**
- Estatal
 - Deputación
 - Autonómico
 - Municipal
 - Línea límite de edificación
 - Línea de afección EST
 - Línea de Dominio Público EST
 - Línea de Dominio Público AUT
 - Zona de servidume
- SISTEMAS XERAIS E DOTAC. LOCAIS**
- Línea límite de edificación
 - Línea de afección EST
 - Línea de afección AUT
 - Línea de afección DEP

- SISTEMA COMUNICACIÓN**
- SF Sistema ferroviario (ADIF)
 - Línea Ferrocarri (ADIF)
 - Rede ferroviaria de alta velocidade
 - Dominio Público de Ferrocarris
 - Línea Límite de Edificación
 - Zona de Afección de FCC
 - Aparcamentos (AP-E n^o)
 - Estación Servizo Carburantes (ES-n^o)
- INFRAESTRUTURAS DE SERVIZOS**
- EB Estación Bombeo
 - EDAR Est. Dep. Augas Resid.
 - IG Instalación Gas
 - PL Punto Limpo
 - PT Pl. Transferencia
 - VI Vertedouro Inertes
 - VS Vertedouro Sólido



Concello de SILLED A

CONCELLO DE SILLED A (PONTEVEDRA)
 AYUNTAMIENTO DE SILLED A (PONTEVEDRA)

PLAN XERAL DE ORDENACIÓN MUNICIPAL
 PLAN GENERAL DE ORDENACIÓN MUNICIPAL

Alfonso Botana S.L.
 Aprobación Definitiva

V. PLANOS DE ORDENACIÓN
 V. PLANOS DE ORDENACIÓN

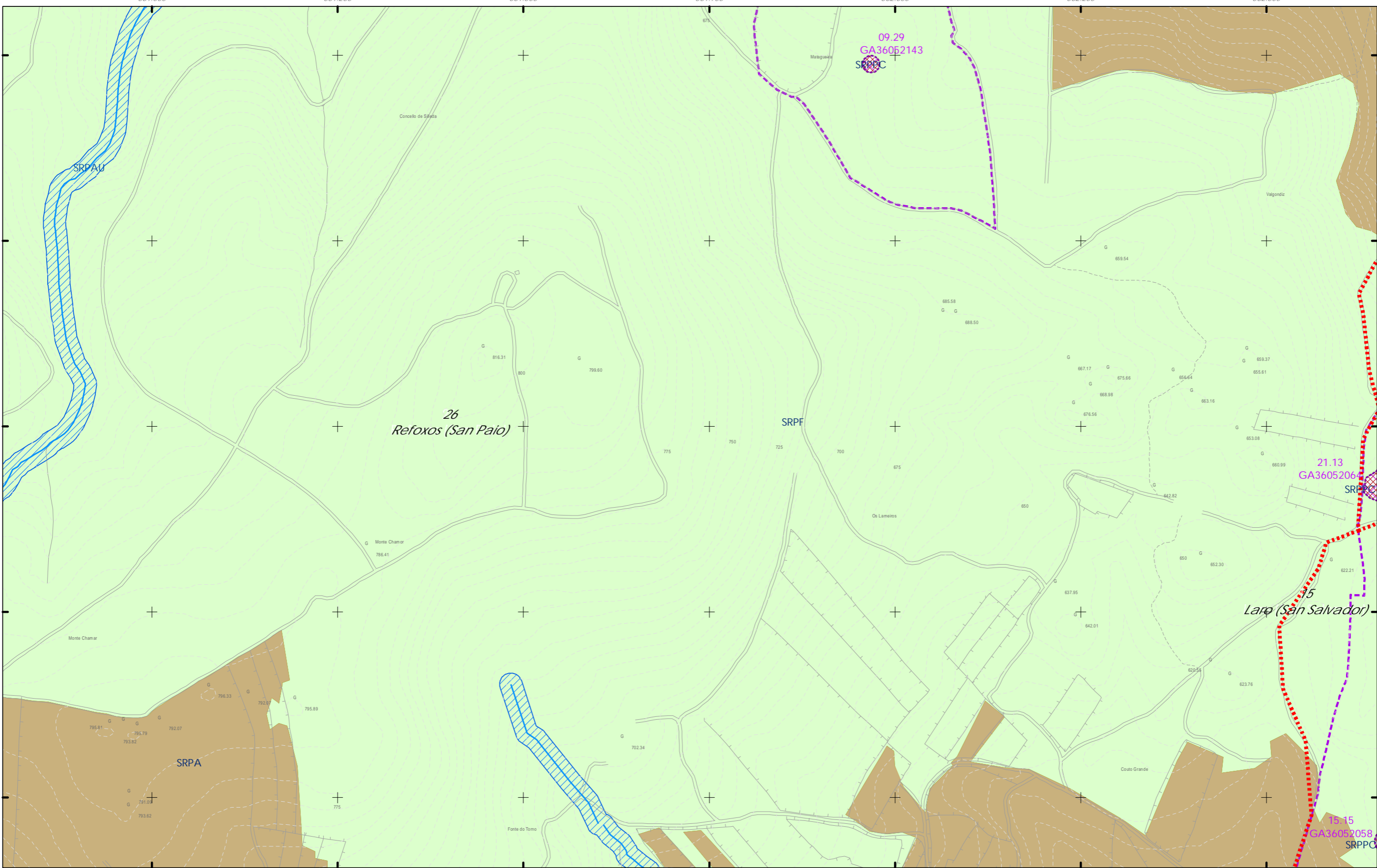
V.01 ORDENACIÓN MUNICIPAL
 V.01 ORDENACIÓN MUNICIPAL

36052_PXOM_202303_AD
 Marzo 2023 ETR8 89 29N
 Marzo 2023 EPSG: 25829

N5
 88 de 108

1:5.000

0 50 100 200 Metros



CLASIFICACIÓN DO SOLO

- ++ Limite do termo Municipal
- Limite parroquial
- SOLO URBANO**
 - S.U. (Solo Urbano Residencial)
 - API-1 (Area Plan. Incorporado)
- SOLO DE NÚCLEO RURAL**
 - Delimitación de núcleo rural
- SOLO URBANIZABLE**
 - SUD (S. Urbz. Delimitado)
 - R - Residencial / I - Industrial

SOLO RÚSTICO

- SRPO (P. Ordinaria)
- SRPA (P. Agropecuaria)
- SRPI (P. Infraestruturas)
- SRPAg (P. de Augas)
- Zona de Fluxo Pref.DHG C)
- ZEC Zona Especial Conservación
- SRPPC (P. Patrimonio Cultural)
- SRPF (P. Forestal)
- SRPP (P. Paisaxística)
- SRPEN (P. de Espazos Naturais)

ARQUITECTÓNICO E ETNOGRÁFICO

- Ben de interese cultural
- Ámbito protexido
- Contorno de protección nº de catálogo

ARQUEOLÓXICO

- Área de prot. Integral
- Contorno de protección código xacemento

PATRIMONIO CULTURAL

- CAMIÑO DE SANTIAGO
- Camino de Santiago
- Camino Real
- Patrimonio natural (Árbores Senlleira)

DOT. ESP. LIBRES E ZONAS VERDES - EQUIPAMENTOS

codigo nº-SE (sist. existente)/SN (sist. novo) (Pv) - lit. privada

- Jn° Xardín
- Pn° Parque
- Cn° Comercial
- CEn° Cemiterio
- Dn° Deportivo
- SA n° Sanit.-Asistenc.
- En° Docente
- PBn° Parque Bombeiros
- Rn° Religioso
- Sn° Social
- SC n° Sociocultural

SISTEMA VIARIO

- Estatal
- Deputación
- Autonómico
- Municipal
- Línea límite de edificación
- Línea de afección EST
- Línea de afección AUT
- Línea de afección DEP
- Línea de Dominio Público EST
- Línea de Dominio Público AUT
- Zona de servidume

SISTEMAS XERAIS E DOTAC. LOCAIS

- Catxada
- Línea límite de edificación
- Línea de afección EST
- Línea de afección AUT
- Línea de afección DEP
- Zona de servidume

SISTEMA COMUNICACIÓN

- SF Sistema ferroviario (ADIF)
- Línea Ferrocarri (ADIF)
- Rede ferroviaria de alta velocidade
- Dominio Público de Ferrocarris
- Línea Límite de Edificación
- Zona de Afección de FFC
- Aparcamentos (AP-E n°)
- Estación Servizo Carburantes (ES-n°)

INFRAESTRUTURAS DE SERVIZOS

- EB Estación Bombeo
- EDAR Est. Dep. Augas Resid.
- IG Instalación Gas
- PL Punto Limpo
- PT Pl. Transferencia
- VI Vertedouro Inertes
- VS Vertedouro Selloado

GRÁFICO DE FOLLAS
 GRAFICO DE HOJAS
 N6
 89 de 108

Concello de SILLEDA

CONCELLO DE SILLEDA (PONTEVEDRA)
 AYUNTAMIENTO DE SILLEDA (PONTEVEDRA)
 PLAN XERAL DE ORDENACIÓN MUNICIPAL
 PLAN GENERAL DE ORDENACIÓN MUNICIPAL

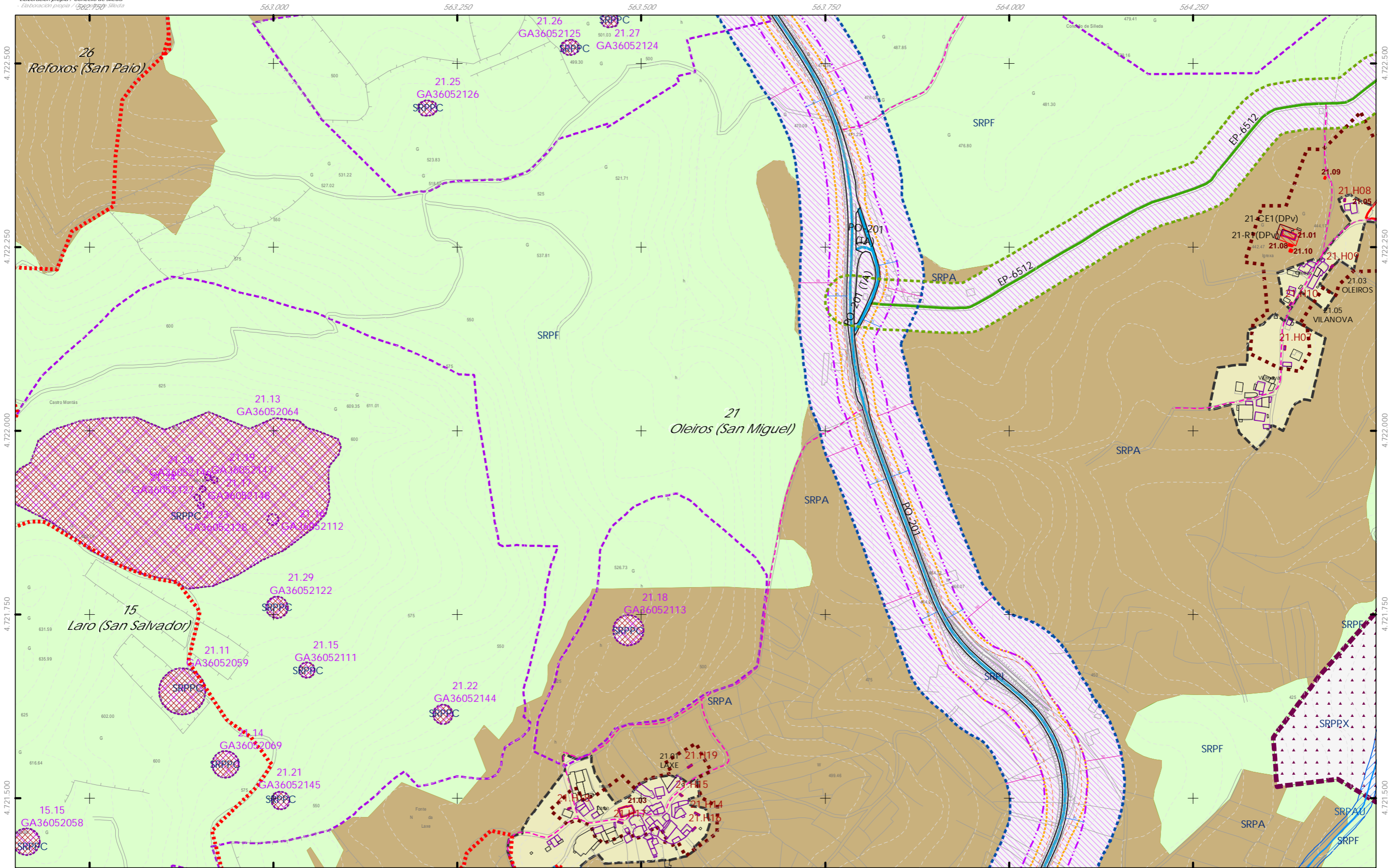
Alfonso Botana S.L.
 Aprobación Definitiva

V. PLANOS DE ORDENACIÓN
 V. PLANOS DE ORDENACIÓN
 V.01 ORDENACIÓN MUNICIPAL
 V.01 ORDENACIÓN MUNICIPAL

36052_PXOM_202303_AD
 Marzo 2023 ETRS 89 29N
 EPSG: 25829

1:5.000

0 50 100 200 Metros



CLASIFICACIÓN DO SOLO

- SOLO URBANO
 - S.U. (Solo Urbano Residencial)
 - API-1 (Area Plan. Incorporado)
- SOLO DE NÚCLEO RURAL
 - Delimitación de núcleo rural
- SOLO URBANIZABLE
 - SUD (S. Urbz. Delimitado)
 - R - Residencial / I - Industrial

SOLO RÚSTICO

- SRPO (P. Ordinaria)
- SRPA (P. Agropecuaria)
- SRPI (P. Infraestruturas)
- SRPAg (P. de Augas)
- Zona de Fluxo Pref. DHGC)
- ZEC Zona Especial Conservación

ARQUITECTÓNICO E ETNOGRÁFICO

- Ben de interese cultural
- Ámbito protexido
- Contorno de protección nº de catálogo

ARQUEOLÓXICO

- Área de prot. Integral
- Contorno de protección código xacemento
- CAMIÑO DE SANTIAGO
 - Camino de Santiago
 - Vía da Prata
 - Camino Real
- Territorio histórico
- Patrimonio natural (Arbores Senlleiras)

DOT. ESP. LIBRES E ZONAS VERDES - EQUIPAMENTOS

código nº-SE (sit. existente)/SN (sit. novo) (Pv) - Tit. privada

- Jnº Xardín
- Prº Parque
- Cnº Comercial
- CEnº Cemiterio
- Dnº Deportivo
- SAnº Sanit.-Asistenc.

SISTEMA VIARIO

- Estatál
- Deputación
- Calzada
- Liña límite de edificación
- Liña de Dominio Público EST
- Liña de Dominio Público AUT
- Zona de servidume

SISTEMAS XERAIS E DOTAC. LOCAIS

- Autonómico
- Municipal
- Liña límite de edificación
- Liña de afección EST
- Liña de afección AUT
- Liña de afección DEP

SISTEMA COMUNICACIONES

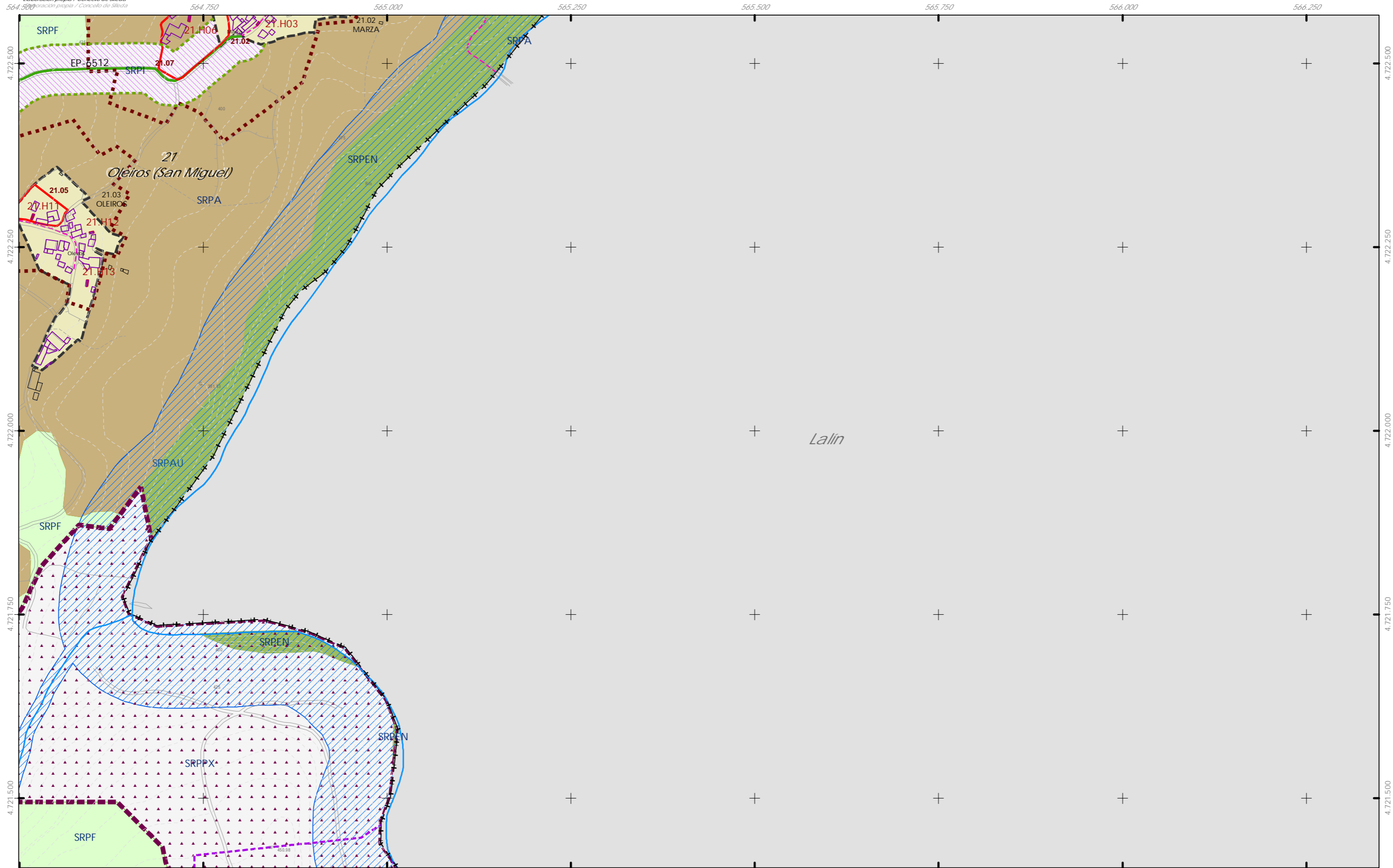
- SF Sistema ferroviario (ADIF)
- Liña Ferrocarril (ADIF)
- Rede ferroviaria de alta velocidade
- Dominio Público de Ferrocarris
- Liña Límite de Edificación
- Zona de Afección de FFCC
- Aparcamentos (AP-E nº)
- Estación Servizo Carburantes (ES-nº)

INFRAESTRUTURAS DE SERVIZOS

- EB Estación Bombeo
- EDAR Est. Dep. Augas Resid.
- IG Instalación Gas
- PL Punto Limpio
- PT Pl. Transferencia
- VI Vertedoiro Inertes
- VS Vertedoiro Selado

GRÁFICO DE FOLLAS
 GRAFICO DE HOJAS
 N7
 90 de 108

Concello de SILLEDA		CONCELLO DE SILLEDA (PONTEVEDRA) AYUNTAMIENTO DE SILLEDA (PONTEVEDRA)	
ALFONSO BOTANA S.L. ALFONSO BOTANA S.L. (PONTEVEDRA)		PLAN XERAL DE ORDENACIÓN MUNICIPAL PLAN GENERAL DE ORDENACIÓN MUNICIPAL	
36052_PXOM_202303_AD		Aprobación Definitiva	
V. PLANOS DE ORDENACIÓN		V. PLANOS DE ORDENACIÓN	
V.01 ORDENACIÓN MUNICIPAL		V.01 ORDENACIÓN MUNICIPAL	
Marzo 2023	ETRS 89 29N	0 50 100 200 Metros	
Marzo 2023	EPSG: 28829	1:5.000	



CLASIFICACIÓN DO SOLO

- ++ Limite do termo Municipal
- Limite parroquial
- SOLO URBANO**
 - S.U. (Solo Urbano Residencial)
 - API-1 (Area Plan. Incorporado)
- SOLO DE NÚCLEO RURAL**
 - Delimitación de núcleo rural
- SOLO URBANIZABLE**
 - SUD (S. Urbz. Delimitado)
 - R - Residencial / I - Industrial

SOLO RÚSTICO

- SRPO (P. Ordinaria)
- SRPA (P. Agropecuaria)
- SRPAg (P. de Augas)
- SRPF (P. Forestal)
- SRPI (P. Infraestruturas)
- SRPP (P. Paisaxística)
- SRPEN (P. de Espazos Naturais)
- ZEC Zona Especial Conservación

ARQUITECTÓNICO E ETNOGRÁFICO

- Ben de interese cultural
- Ámbito protexido
- Contorno de protección nº de catálogo

ARQUEOLÓXICO

- GA36021000
- GA36021000 código xacemento
- CAMIÑO DE SANTIAGO
- Camino de Santiago
- Camino Real
- Patrimonio histórico
- Patrimonio natural (Árbores Senlleira)

DOT. ESP. LIBRES E ZONAS VERDES - EQUIPAMENTOS
 código nº-SE (sist. existente)/SN (sist. novo) (Pv) - lit. privada

- Jn° Xardín
- Pn° Parque
- Cn° Comercial
- CEn° Cemiterio
- Dn° Deportivo
- SAn° Sanit.-Asistenc.
- En° Docente
- ELn° Espazos libres
- PBn° Parque Bombeiros
- Rn° Religioso
- Sn° Social
- SCn° Sociocultural

SISTEMA VIARIO

- Estatal
- Deputación
- Autonómico
- Municipal
- Liña límite de edificación
- Liña de afección EST
- Liña de afección AUT
- Liña de afección DEP
- Liña de Dominio Público EST
- Liña de Dominio Público AUT
- Zona de servidume

SISTEMAS XERAIS E DOTAC. LOCAIS

SISTEMA COMUNICACIÓNS

- SF Sistema ferroviario (ADIF)
- Liña Ferrocarri (ADIF)
- Rede ferroviaria de alta velocidade
- Dominio Público de Ferrocarris
- Liña Limite de Edificación
- Zona de Afección de FFCC
- Aparcamentos (AP-E n°)
- Estación Servizo Carburantes (ES-n°)

INFRAESTRUTURAS DE SERVIZOS

- EB Estación Bombeo
- EDAR Est. Dep. Augas Resid.
- IG Instalación Gas
- PL Punto Limpo
- PT Pl. Transferencia
- VI Vertedouro Inertes
- VS Vertedouro Selloado

GRÁFICO DE FOLLAS
 GRÁFICO DE HOJAS

CONCELLO DE SILLEDA (PONTEVEDRA)
 AYUNTAMIENTO DE SILLEDA (PONTEVEDRA)
 PLAN XERAL DE ORDENACIÓN MUNICIPAL
 PLAN GENERAL DE ORDENACIÓN MUNICIPAL

Alfonso Botana S.L.
 Aprobación Definitiva

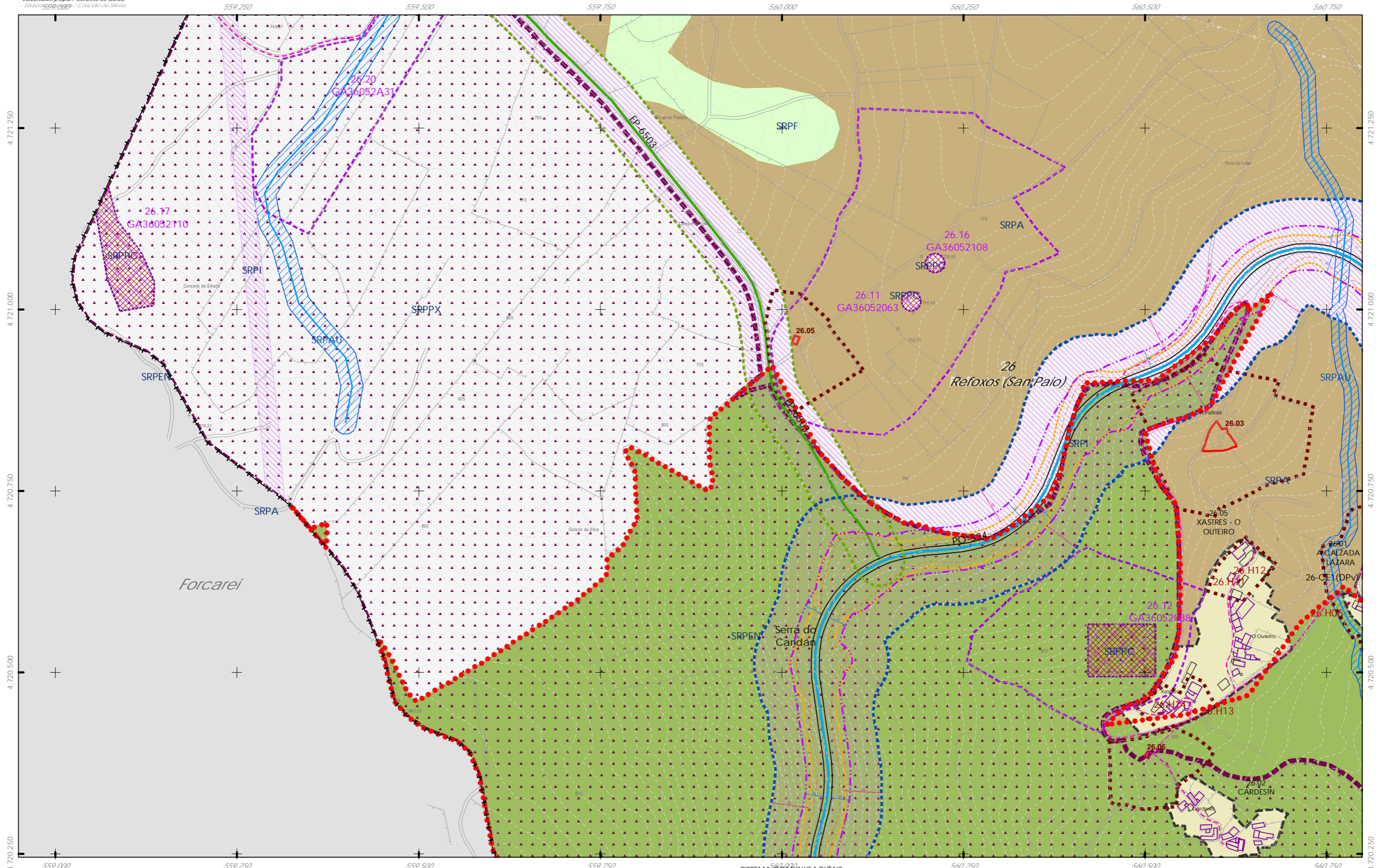
V. PLANOS DE ORDENACIÓN
 V. PLANOS DE ORDENACIÓN
 V.01 ORDENACIÓN MUNICIPAL

36052_PXOM_202303_AD
 Marzo 2023 ETRS 89 29N
 EPSG: 25829

N8
 91 de 108

1:5.000

0 50 100 200 Metros



CLASIFICACIÓN DO SOLO

- ++ Limite do termo Municipal
- Limite parroquial
- SOLO URBANO**
 - S.U. (Solo Urbano Residencial)
 - API-1 (Area Plan. Incorporado)
- SOLO DE NÚCLEO RURAL**
 - Delimitación de núcleo rural
- SOLO URBANIZABLE**
 - SUD (S. Urbz. Delimitado)
 - R - Residencial / I - Industrial

SOLO RÚSTICO

- SRPO (P. Ordinaria)
- SRPA (P. Agropecuaria)
- SRPI (P. Infraestruturas)
- SRPAg (P. de Augas)
- Zona de Fluxo Pref. DHGC
- ZEC Zona Especial Conservación
- SRPPC (P. Patrimonio Cultural)
- SRPF (P. Forestal)
- SRPP (P. Paisaxística)
- SRPEN (P. de Espazos Naturais)

ARQUITECTÓNICO E ETNOGRÁFICO

- Ben de interese cultural
- Ámbito protexido
- Contorno de protección nº de catálogo

ARQUEOLÓXICO

- Área de prot. Integral
- Contorno de protección
- GA36021000 código xacemento

CAMIÑO DE SANTIAGO

- Camiño de Santiago
- Vía da Prata
- Camiño Real

PATRIMONIO CULTURAL

- Territorio histórico
- Patrimonio natural (Arbores Senlleiras)

DOT. ESP. LIBRES E ZONAS VERDES - EQUIPAMENTOS
 código nº-SE (sit. existente)/SN (sit. novo) (Pv) - Tit. privada

- Jn° Xardín
- Prn° Parque
- Cn° Comercial
- CEn° Cemiterio
- Dn° Deportivo
- SAn° Sanit.-Asistenc.
- Aljn° Áreas recreativas
- ELn° Espazos libres
- En° Docente
- PBn° Parque Bombeiros
- Rn° Religioso
- Sn° Social
- SCn° Sociocultural

SISTEMA VIARIO

- Estatal
- Deputación
- Autonómico
- Municipal

SISTEMAS XERAIS E DOTAC. LOCAIS

- Calzada
- Liña Limite de edificación
- Liña de Dominio Público EST
- Liña de Dominio Público AUT
- Zona de servidume
- Liña limite de edificación
- Liña de afección EST
- Liña de afección AUT
- Liña de afección DEP

SISTEMA COMUNICACIÓN

- SF Sistema ferroviario (ADIF)
- Liña Ferrocarril (ADIF)
- Rede ferroviaria de alta velocidade
- Dominio Público de Ferrocarris
- Liña Limite de Edificación
- Zona de Afección de FFCC
- Aparcamentos (AP-E nº)
- Estación Servizo Carburantes (ES-nº)

INFRAESTRUTURAS DE SERVIZOS

- EB Estación Bombeo
- EDAR Est. Dep. Augas Resid.
- IG Instalación Gas
- PL Punto Limpio
- PT Pl. Transferencia
- VI Vertedoiro Inertes
- VS Vertedoiro Selado

GRÁFICO DE FOLLAS
 GRÁFICO DE HOJAS

05
 92 de 108

Concello de SILLEDA

CONCELLO DE SILLEDA (PONTEVEDRA)
 AYUNTAMIENTO DE SILLEDA (PONTEVEDRA)

PLAN XERAL DE ORDENACIÓN MUNICIPAL
 PLAN GENERAL DE ORDENACIÓN MUNICIPAL

Alfonso Botana S.L.
 Aprobación Definitiva

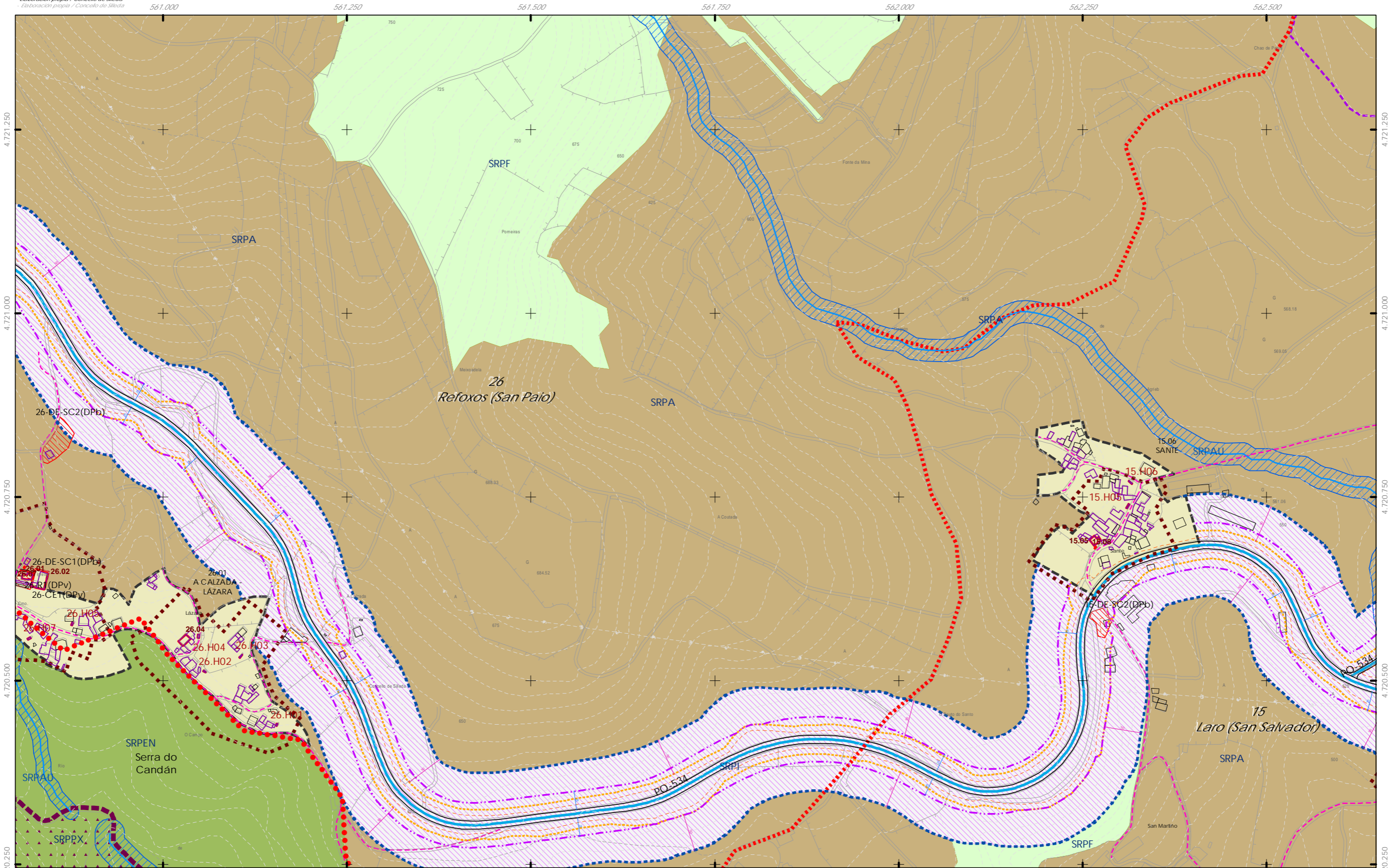
V. PLANOS DE ORDENACIÓN
 V. PLANOS DE ORDENACIÓN

V.01 ORDENACIÓN MUNICIPAL
 V.01 ORDENACIÓN MUNICIPAL

36052_PXOM_202303_AD
 Marzo 2023
 ETRS 89 29N
 EPSG: 28829

1:5.000

0 50 100 200 Metros



CLASIFICACIÓN DO SOLO

- ++ Limite do termo Municipal
- Limite parroquial
- SOLO URBANO**
 - S.U. (Solo Urbano Residencial)
 - API-1 (Area Plan. Incorporado)
- SOLO DE NÚCLEO RURAL**
 - Delimitación de núcleo rural
- SOLO URBANIZABLE**
 - SUD (S. Urbz. Delimitado)
 - R - Residencial / I - Industrial

SOLO RÚSTICO

- SRPO (P. Ordinaria)
- SRPA (P. Agropecuaria)
- SRPI (P. Infraestruturas)
- SRPAg (P. de Augas)
- Zona de Fluxo Pref. DHGC
- ZEC Zona Especial Conservación
- SRPPC (P. Patrimonio Cultural)
- SRPF (P. Forestal)
- SRPP (P. Paisaxística)
- SRPEN (P. de Espazos Naturais)

ARQUITECTÓNICO E ETNOGRÁFICO

- Ben de interese cultural
- Ámbito protexido
- Contorno de protección nº de catálogo
- 00.00

ARQUEOLÓXICO

- Área de prot. Integral
- Contorno de protección
- GA36021000 código xacemento

CAMIÑO DE SANTIAGO

- Camino de Santiago
- Vía da Prata
- Camino Real
- Territorio histórico
- Patrimonio natural (Arbores Senlleiras)

DOT. ESP. LIBRES E ZONAS VERDES - EQUIPAMENTOS
 código nº-SE (sist. existente)/SN (sist. novo) (Pv) - Tit. privada

- Jnº Xardín
- Prº Parque
- Cnº Comercial
- CEnº Cemiterio
- Dnº Deportivo
- SAnº Sanit.-Asistenc.
- Alnº Áreas recreativas
- Elnº Espazos libres
- Enº Docente
- PBnº Parque Bombeiros
- Rnº Religioso
- Snº Social
- SCnº Sociocultural

SISTEMA VIARIO

- Estatal
- Deputación
- Autonómico
- Municipal
- Calzada
- Liña límite de edificación
- Liña de afección EST
- Liña de Dominio Público EST
- Liña de Dominio Público AUT
- Zona de servidume
- Liña límite de edificación
- Liña de afección EST
- Liña de afección AUT
- Liña de afección DEP

SISTEMA COMUNICACIÓN

- SF Sistema ferroviario (ADIF)
- Liña Ferrocarril (ADIF)
- Rede ferroviaria de alta velocidade
- Dominio Público de Ferrocarris
- Liña Limite de Edificación
- Zona de Afección de FCC
- Aparcamentos (AP-Eº)
- Estación Servizo Carburantes (ES-nº)

INFRAESTRUTURAS DE SERVIZOS

- EB Estación Bombeo
- EDAR Est. Dep. Augas Resid.
- IG Instalación Gas
- PL Punto Limpo
- PT Pl. Transferencia
- VI Vertedoiro Inertes
- VS Vertedoiro Selado



Concello de SILLEDA

ALFONSO BOTANA S.L.
 INGENIERO EN PLANIFICACIÓN URBANÍSTICA

36052_PXOM_202303_AD
 Marzo 2023 ETRS 89 29N EPSG: 28829

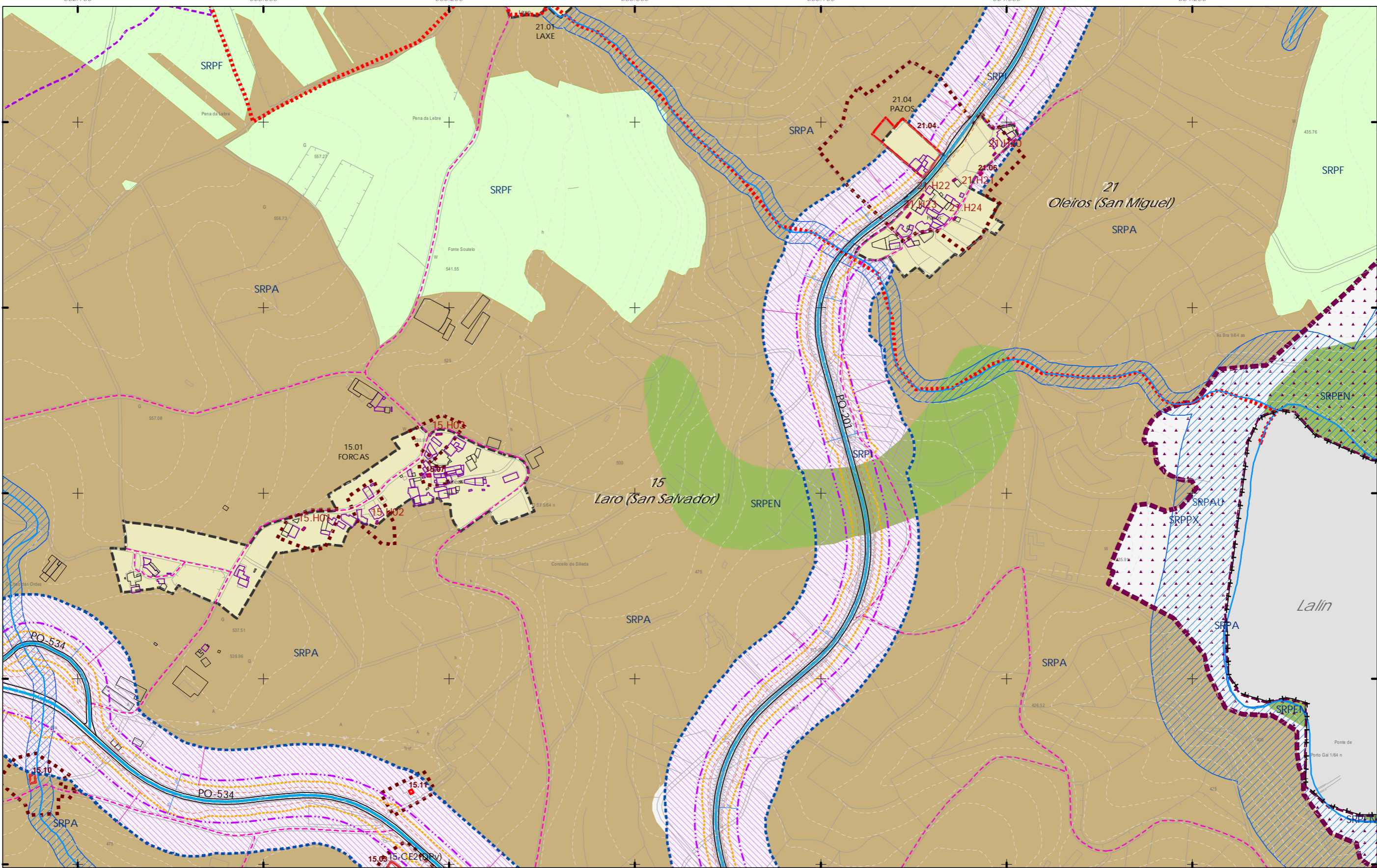
CONCELLO DE SILLEDA (PONTEVEDRA)
 PLAN XERAL DE ORDENACIÓN MUNICIPAL
 PLAN GENERAL DE ORDENACIÓN MUNICIPAL

Afonso Botana S.L.
 Aprobación Definitiva

V. PLANOS DE ORDENACIÓN
 V. PLANOS DE ORDENACIÓN
 V.01 ORDENACIÓN MUNICIPAL
 V.01 ORDENACIÓN MUNICIPAL

1:5.000

0 50 100 200 Metros



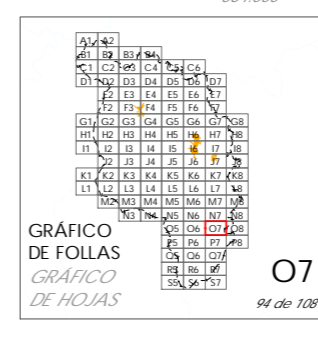
- CLASIFICACIÓN DO SOLO**
- +++ Limite do termo Municipal
 - Limite parroquial
 - SOLO URBANO**
 - S.U. (Solo Urbano Residencial)
 - API-1 (Area Plan. Incorporado)
 - SOLO DE NÚCLEO RURAL**
 - Delimitación de núcleo rural
 - SOLO URBANIZABLE**
 - SUD (S. Urbz. Delimitado)
 - R - Residencial / I - Industrial

- SOLO RÚSTICO**
- SRPO (P. Ordinaria)
 - SRPA (P. Agropecuaria)
 - SRPI (P. Infraestruturas)
 - SRPAg (P. de Augas)
 - Zona de Fluxo Pref. DHGC
 - ZEC Zona Especial Conservación
 - SRPPC (P. Patrimonio Cultural)
 - SRPF (P. Forestal)
 - SRPP (P. Paisaxística)
 - SRPEN (P. de Espazos Naturais)

- ARQUITECTÓNICO E ETNOGRÁFICO**
- Ben de interese cultural
 - Ámbito protexido
 - Contorno de protección nº de catálogo
- ARQUEOLÓXICO**
- Área de prot. Integral
 - Contorno de protección
 - GA36021000 código xacemento
 - CAMIÑO DE SANTIAGO
 - Camino de Santiago
 - Vía da Prata
 - Camino Real
 - Territorio histórico
 - Patrimonio natural (Arbores Senleiras)

- DOT. ESP. LIBRES E ZONAS VERDES - EQUIPAMENTOS**
- codigo nº-SE (sist. existente)/SN (sist. novo) (Pv) - Tit. privada
- Jnº Xardin
 - Prº Parque
 - Cnº Comercial
 - CEnº Cemiterio
 - Dnº Deportivo
 - SAnº Sanit.-Asistenc.
 - Alnº Áreas recreativas
 - ELnº Espazos libres
 - Enº Docente
 - PBnº Parque Bombeiros
 - Rnº Religioso
 - Snº Social
 - SCnº Sociocultural
- SISTEMA VIARIO**
- Estatal
 - Deputación
 - Autonómico
 - Municipal
 - Calzada
 - Liña Limite de edificación
 - Liña de Dominio Público EST
 - Liña de Dominio Público AUT
 - Zona de servidume
 - Liña limite de edificación
 - Liña de afección EST
 - Liña de afección AUT
 - Liña de afección DEP
- SISTEMAS XERAIS E DOTAC. LOCAIS**

- SISTEMA COMUNICACIONES**
- SF Sistema ferroviario (ADIF)
 - Liña Ferrocarril (ADIF)
 - Rede ferroviaria de alta velocidade
 - Dominio Público de Ferrocarris
 - Liña Limite de Edificación
 - Zona de Afección de FFCC
 - Aparcamentos (AP-E nº)
 - Estación Servizo Carburantes (ES-nº)
- INFRAESTRUTURAS DE SERVIZOS**
- EB Estación Bombeo
 - EDAR Est. Dep. Augas Resid.
 - IG Instalación Gas
 - PL Punto Limpo
 - PT Pl. Transferencia
 - VI Vertedoiro Inertes
 - VS Vertedoiro Selado



Concello de SILLED A

CONCELLO DE SILLED A (PONTEVEDRA)
 AYUNTAMIENTO DE SILLED A (PONTEVEDRA)

PLAN XERAL DE ORDENACIÓN MUNICIPAL
 PLAN GENERAL DE ORDENACIÓN MUNICIPAL

Alfonso Botana S.L.
 Aprobación Definitiva

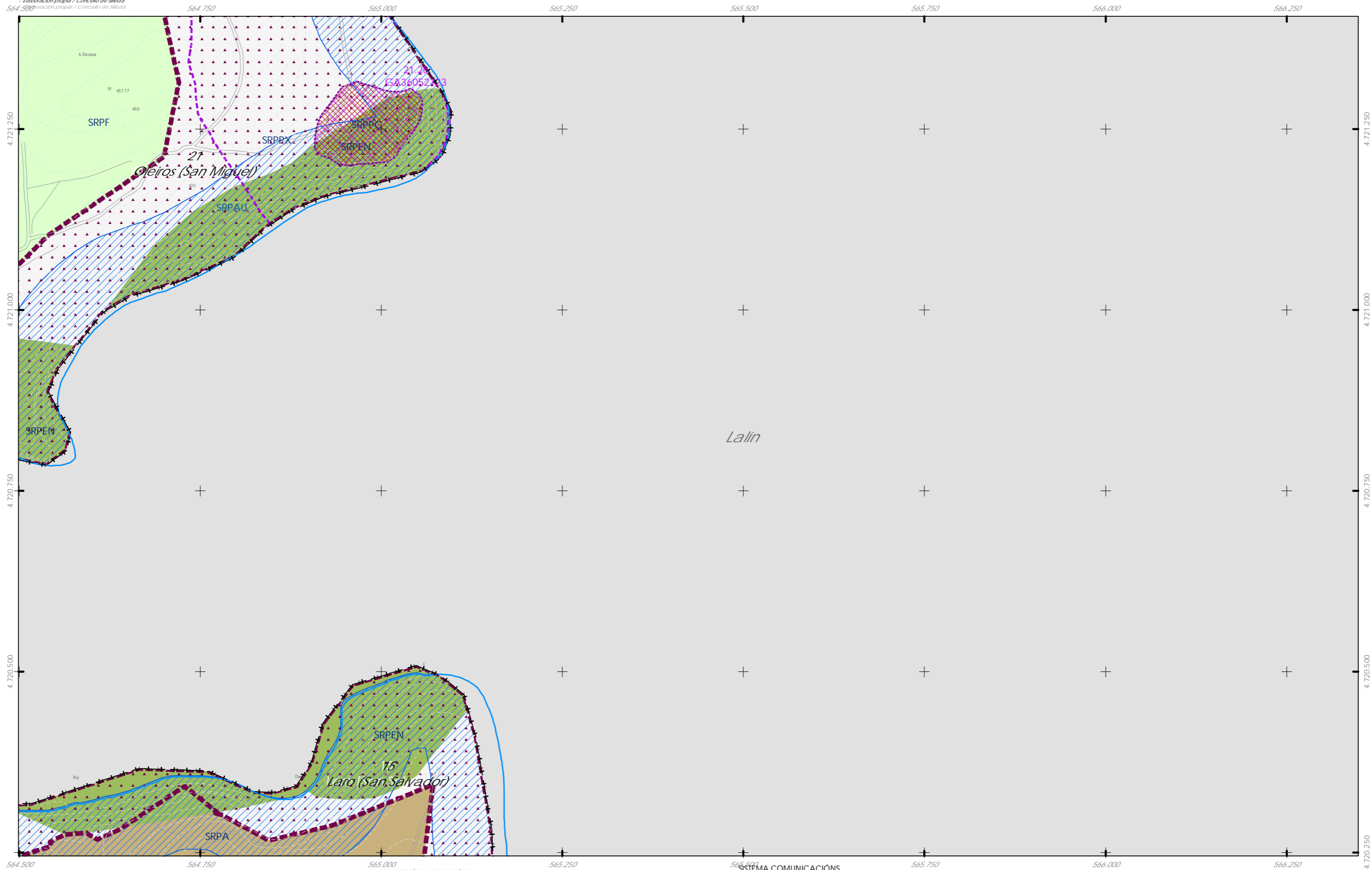
V. PLANOS DE ORDENACIÓN
 V. PLANOS DE ORDENACIÓN

V.01 ORDENACIÓN MUNICIPAL
 V.01 ORDENACIÓN MUNICIPAL

36052_PXOM_202303_AD
 Marzo 2023
 ETRS 89 29N
 EPSG: 28829

1:5.000

0 50 100 200 Metros



- CLASIFICACIÓN DO SOLO**
- ++ Limite do termo Municipal
 - Limite parroquial
 - SOLO URBANO**
 - S.U. (Solo Urbano Residencial)
 - API-1 (Area Plan. Incorporado)
 - SOLO DE NÚCLEO RURAL**
 - Delimitación de núcleo rural
 - SOLO URBANIZABLE**
 - SUD (S. Urbz. Delimitado)
 - R - Residencial / I - Industrial

- SOLO RÚSTICO**
- SRPO (P. Ordinaria)
 - SRPA (P. Agropecuaria)
 - SRPI (P. Infraestruturas)
 - SRPAg (P. de Augas)
 - Zona de Fluxo Pref.DHG C)
 - ZEC Zona Especial Conservación
 - SRPPC (P. Patrimonio Cultural)
 - SRPF (P. Forestal)
 - SRPP (P. Paisaxística)
 - SRPEN (P. de Espazos Naturais)

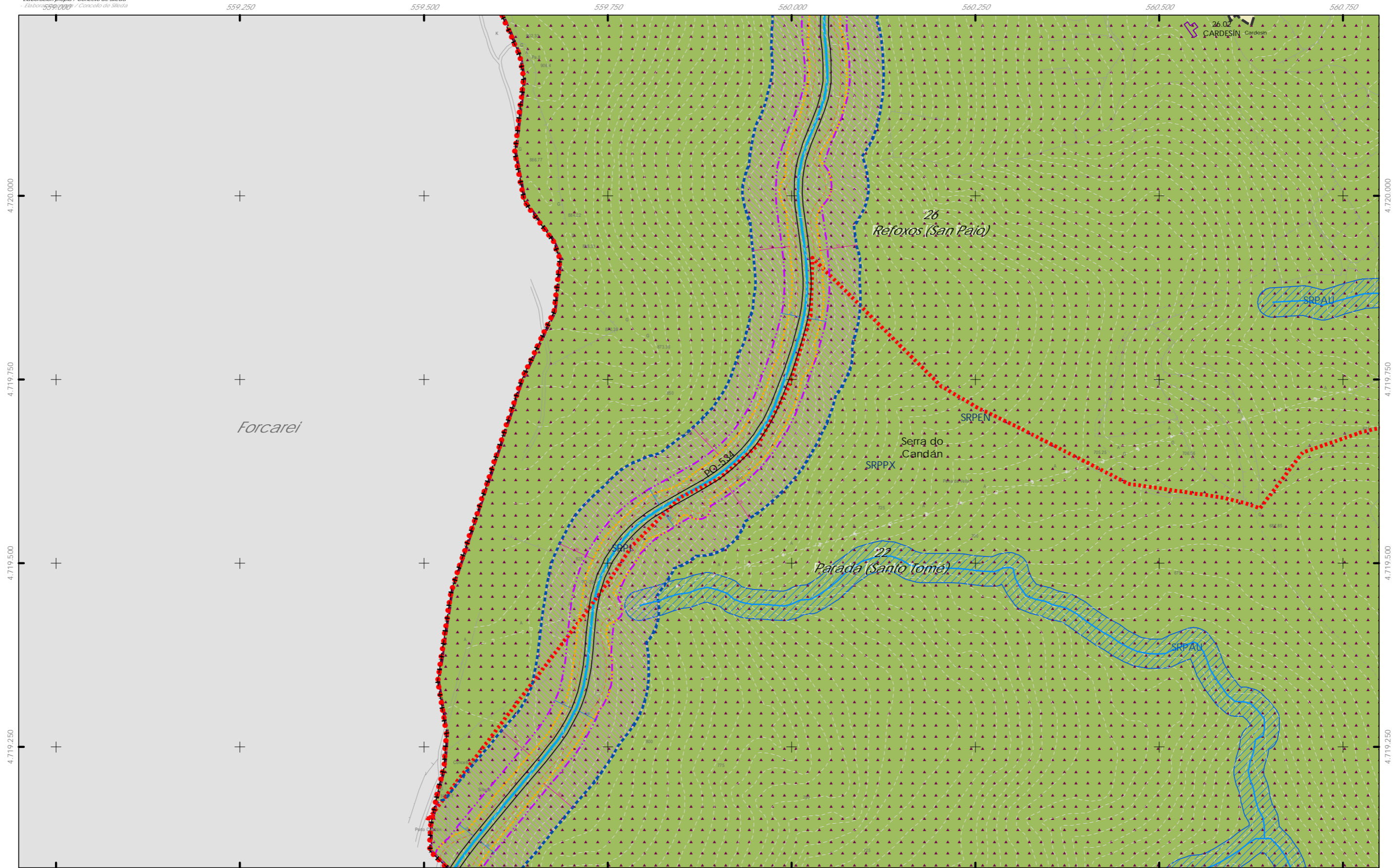
- ARQUITECTÓNICO E ETNOGRÁFICO**
- Ben de interese cultural
 - Ámbito protexido
 - Contorno de protección nº de catálogo
- ARQUEOLÓXICO**
- Área de prot. Integral
 - Contorno de protección código xacemento
- PATRIMONIO CULTURAL**
- CAMIÑO DE SANTIAGO
 - Camino de Santiago
 - Camino Real
 - Patrimonio natural (Arbores Senlleira)

- DOT. ESP. LIBRES E ZONAS VERDES - EQUIPAMENTOS**
 código nº-SE (sist. existente)/SN (sist. novo) (Pv) - lit. privada
- Jn° Xardín
 - Pn° Parque
 - Cn° Comercial
 - CEn° Cemiterio
 - Dn° Deportivo
 - SA n° Sanit.-Asistenc.
 - En° Docente
 - PBn° Parque Bombeiros
 - Rn° Religioso
 - Sn° Social
 - SC n° Sociocultural
- SISTEMA VIARIO**
- Estatal
 - Deputación
 - Autonómico
 - Municipal
- SISTEMAS XERAIS E DOTAC. LOCAIS**
- Liña Limite de edificación
 - Liña de Dominio Público EST
 - Liña de Dominio Público AUT
 - Zona de servidume
 - Liña limite de edificación
 - Liña de afección EST
 - Liña de afección AUT
 - Liña de afección DEP

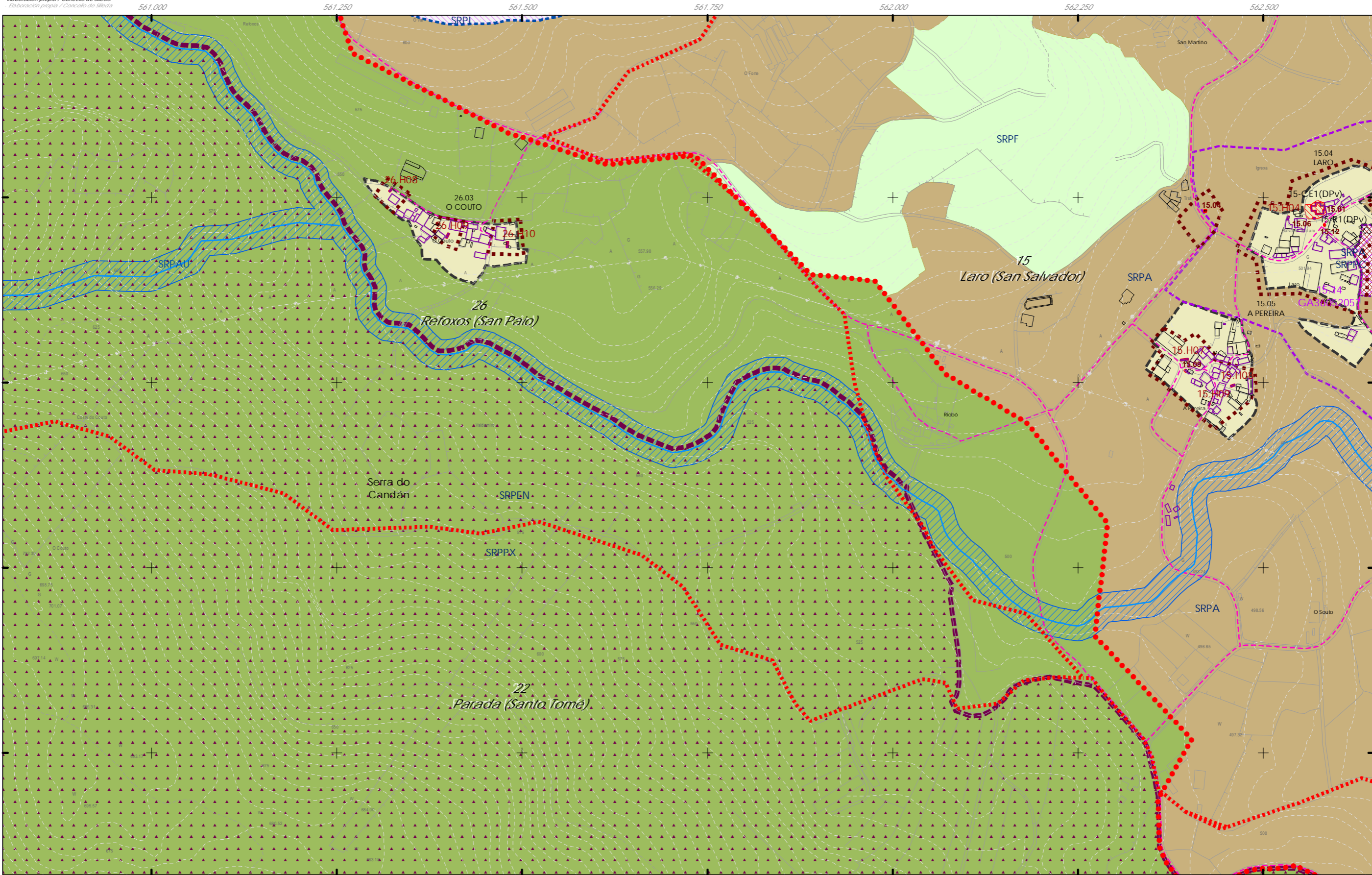
- SISTEMA COMUNICACIÓNS**
- SF Sistema ferroviario (ADIF)
 - Liña Ferrocarri (ADIF)
 - Rede ferroviaria de alta velocidade
 - Dominio Público de Ferrocarris
 - Liña Limite de Edificación
 - Zona de Afección de FFCC
 - Aparcamentos (AP-E n°)
 - Estación Servizo Carburantes (ES-n°)
- INFRAESTRUTURAS DE SERVIZOS**
- EB Estación Bombeo
 - EDAR Est. Dep. Augas Resid.
 - IG Instalación Gas
 - PL Punto Limpo
 - PT PL Transferencia
 - VI Vertedouro Inertes
 - VS Vertedouro Sólido



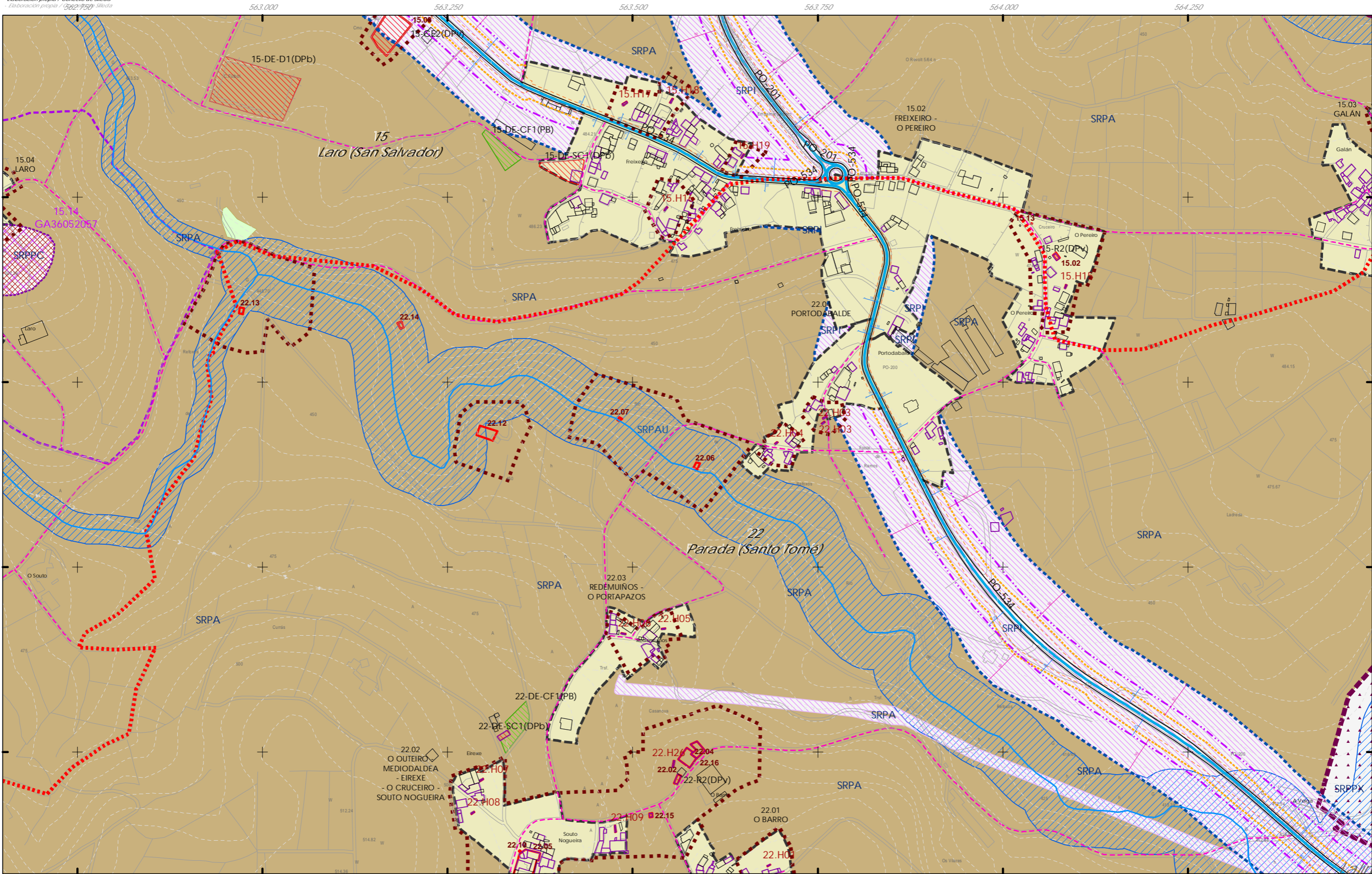
Concello de SILLEDA ALFONSO BOTANA S.L. MARZO 2023	CONCELLO DE SILLEDA (PONTEVEDRA) AYUNTAMIENTO DE SILLEDA (PONTEVEDRA) PLAN XERAL DE ORDENACIÓN MUNICIPAL PLAN GENERAL DE ORDENACIÓN MUNICIPAL
	Alfonso Botana S.L. Aprobación Definitiva V. PLANOS DE ORDENACIÓN V. PLANOS DE ORDENACIÓN V.01 ORDENACIÓN MUNICIPAL V.01 ORDENACIÓN MUNICIPAL
36052_PXOM_202303_AD Marzo 2023 ETRS 89 29N EPSG: 25829	08 95 de 108 1:5.000



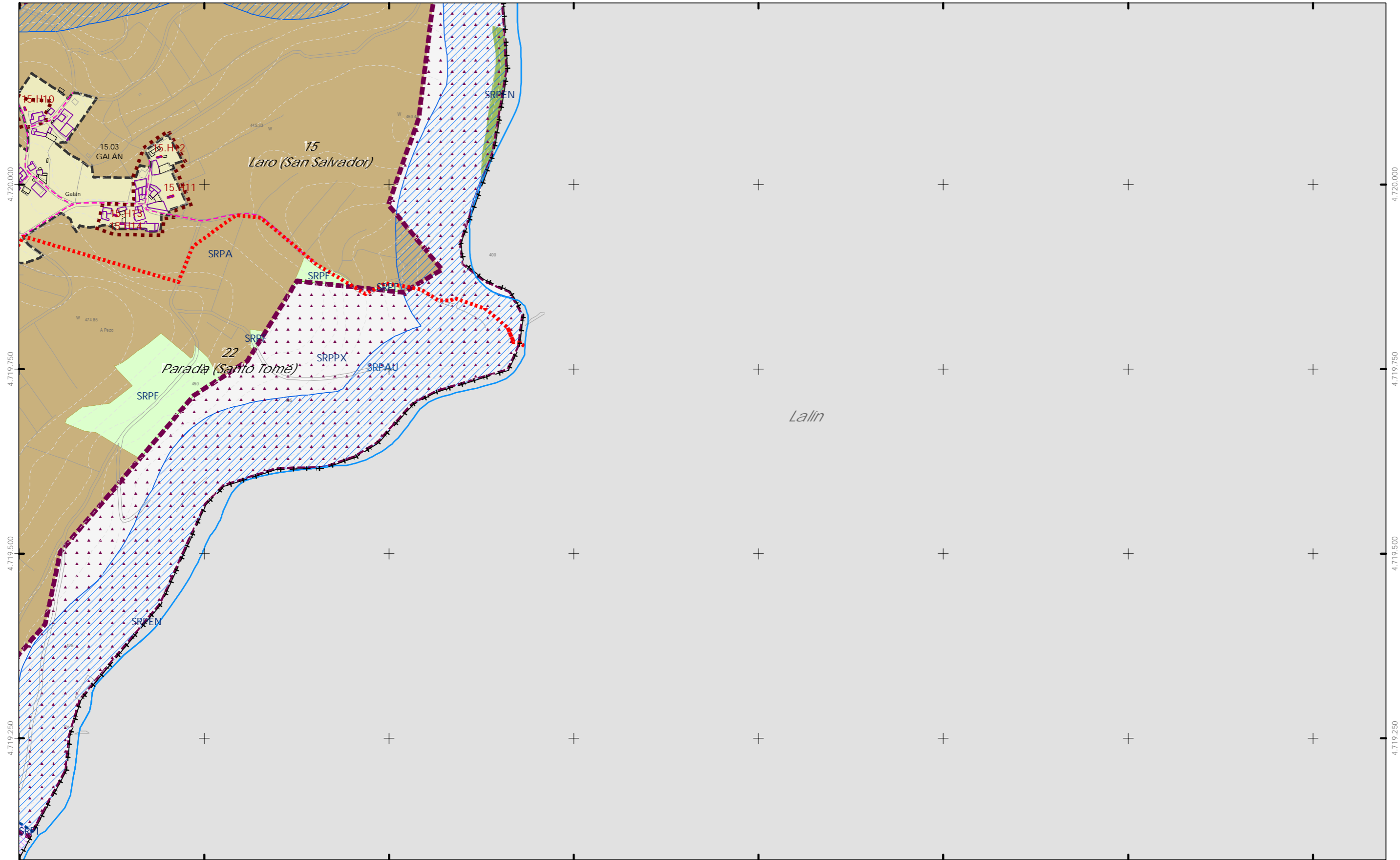
<p>CLASIFICACIÓN DO SOLO</p> <ul style="list-style-type: none"> ++ + + Limite do termo Municipal --- Limite parroquial SOLO URBANO <ul style="list-style-type: none"> S.U. (Solo Urbano Residencial) API-1 (Area Plan. Incorporado) SOLO DE NÚCLEO RURAL <ul style="list-style-type: none"> Delimitación de núcleo rural SOLO URBANIZABLE <ul style="list-style-type: none"> SUD (S. Urbz. Delimitado) R - Residencial / I - Industrial 	<p>SOLO RÚSTICO</p> <ul style="list-style-type: none"> SRPO (P. Ordinaria) SRPA (P. Agropecuaria) SRPI (P. Infraestruturas) SRPAg (P. de Augas) Zona de Fluxo Pref.DHG C) ZEC Zona Especial Conservación SRPPC (P. Patrimonio Cultural) SRPF (P. Forestal) SRPP (P. Paisaxística) SRPEN (P. de Espazos Naturais) 	<p>ARQUITECTÓNICO E ETNOGRÁFICO</p> <ul style="list-style-type: none"> Ben de interese cultural Ámbito protexido Contorno de protección nº de catálogo <p>ARQUEOLÓXICO</p> <ul style="list-style-type: none"> GA36021000 código xacemento CAMIÑO DE SANTIAGO Camino de Santiago Via da Prata Camino Real Patrimonio histórico Patrimonio natural (Árbores Senlleira) 	<p>DOT. ESP. LIBRES E ZONAS VERDES - EQUIPAMENTOS</p> <p>codigo nº-SE (sist. existente)/SN (sist. novo) (Pv) - lit. privada</p> <ul style="list-style-type: none"> Jn^o Xardín Pn^o Parque Cn^o Comercial CEn^o Cemiterio Dn^o Deportivo SA n^o Sanit.-Asistenc. En^o Docente PBn^o Parque Bombeiros Rn^o Religioso Sn^o Social SCn^o Sociocultural Autonómico Municipal <p>SISTEMA VIARIO</p> <ul style="list-style-type: none"> Estatal Deputación Catxada Línea límite de edificación Línea de afección EST Línea de Dominio Público EST Línea de Dominio Público AUT Zona de servidume Línea límite de edificación Línea de afección AUT Línea de afección DEP 	<p>SISTEMA DE COMUNICACIÓN</p> <ul style="list-style-type: none"> SF Sistema ferroviario (ADIF) Línea Ferrocarri (ADIF) Rede ferroviaria de alta velocidade Dominio Público de Ferrocarris Línea Limite de Edificación Zona de Afección de FFC C Aparcamentos (AP-E n^o) Estación Servizo Carburantes (ES-n^o) <p>INFRAESTRUTURAS DE SERVIZOS</p> <ul style="list-style-type: none"> EB Estación Bombeo EDAR Est. Dep. Augas Resid. IG Instalación Gas PL Punto Limpo PT Pl. Transferencia VI Vertedoiño Inertes VS Vertedoiño Selloado 	<p>GRÁFICO DE FOLLAS</p> <p>GRÁFICO DE HOJAS</p> <p>P5</p> <p>96 de 108</p>	<p>Concello de SILLED A</p> <p>ALFONSO BOTANA</p> <p>36052_PXOM_202303_AD</p> <p>Marzo 2023</p> <p>ETRS 89 29N</p> <p>EPSG: 25829</p> <p>1:5.000</p>	<p>CONCELLO DE SILLED A (PONTEVEDRA)</p> <p>AYUNTAMIENTO DE SILLED A (PONTEVEDRA)</p> <p>PLAN XERAL DE ORDENACIÓN MUNICIPAL</p> <p>PLAN GENERAL DE ORDENACIÓN MUNICIPAL</p> <p>Alfonso Botana S.L.</p> <p>Aprobación Definitiva</p> <p>V. PLANOS DE ORDENACIÓN</p> <p>V. PLANOS DE ORDENACIÓN</p> <p>V.01 ORDENACIÓN MUNICIPAL</p> <p>V.01 ORDENACIÓN MUNICIPAL</p> <p>0 50 100 200 Metros</p>
--	---	--	--	--	--	--	--



<p>CLASIFICACIÓN DO SOLO</p> <ul style="list-style-type: none"> SOLO URBANO <ul style="list-style-type: none"> S.U. (Solo Urbano Residencial) API-1 (Area Plan. Incorporado) SOLO DE NÚCLEO RURAL <ul style="list-style-type: none"> Delimitación de núcleo rural SOLO URBANIZABLE <ul style="list-style-type: none"> SUD (S. Urbz. Delimitado) <ul style="list-style-type: none"> R - Residencial / I - Industrial 	<p>SOLO RÚSTICO</p> <ul style="list-style-type: none"> SRPO (P. Ordinaria) SRPA (P. Agropecuaria) SRPI (P. Infraestruturas) SRPAg (P. de Augas) Zona de Fluxo Pref. DHGC SRPPC (P. Patrimonio Cultural) SRPF (P. Forestal) SRPP (P. Paisaxística) SRPEN (P. de Espazos Naturais) ZEC Zona Especial Conservación 	<p>ARQUITECTÓNICO E ETNOGRÁFICO</p> <ul style="list-style-type: none"> Ben de interese cultural Ámbito protexido Contorno de protección nº de catálogo <p>ARQUEOLÓXICO</p> <ul style="list-style-type: none"> Área de prot. Integral Contorno de protección GA36021000 código xacemento <p>CAMIÑO DE SANTIAGO</p> <ul style="list-style-type: none"> Camiño de Santiago Vía da Prata Camiño Real Patrimonio natural (Arbores Senlleiras) 	<p>DOT. ESP. LIBRES E ZONAS VERDES - EQUIPAMENTOS</p> <p>código nº-SE (sit. existente)/SN (sit. novo) (Pv) - Tit. privada</p> <ul style="list-style-type: none"> Jn° Xardín Prn° Parque Cn° Comercial CEn° Cemiterio Dn° Deportivo SAn° Sanit.-Asistenc. AJn° Áreas recreativas ELn° Espazos libres En° Docente PBrn° Parque Bombeiros Rn° Religioso Sn° Social SCn° Sociocultural <p>SISTEMA VIARIO</p> <ul style="list-style-type: none"> Estatal Deputación Autonomico Municipal Calzada Línea limite de edificación Línea de afectación EST Línea de Dominio Público EST Línea de Dominio Público AUT Zona de servidume Línea limite de edificación Línea de afectación EST Línea de afectación AUT Línea de afectación DEP 	<p>SISTEMA COMUNICACIÓNS</p> <ul style="list-style-type: none"> SF Sistema ferroviario (ADIF) Línea Ferrocarril (ADIF) Rede ferroviaria de alta velocidade Dominio Público de Ferrocarris Línea Limite de Edificación Zona de Afección de FFCC Aparcamentos (AP-E nº) Estación Servizo Carburantes (ES-nº) <p>INFRAESTRUTURAS DE SERVIZOS</p> <ul style="list-style-type: none"> EB Estación Bombeo EDAR Est. Dep. Augas Resid. IG Instalación Gas PL Punto Limpio PT Pl. Transferencia VI Vertedoiro Inertes VS Vertedoiro Selado 	<p>SISTEMAS XERAIS E DOTAC. LOCAIS</p> <p>GRÁFICO DE FOLLAS</p> <p>GRÁFICO DE HOJAS</p> <p>P6</p> <p>97 de 108</p>	<p>Concello de SILLED</p> <p>ALFONSO BOTANA S.L.</p> <p>36052_PXOM_202303_AD</p> <p>Marzo 2023</p> <p>1:5.000</p>	<p>CONCELLO DE SILLED (PONTEVEDRA)</p> <p>AYUNTAMIENTO DE SILLED (PONTEVEDRA)</p> <p>PLAN XERAL DE ORDENACIÓN MUNICIPAL</p> <p>PLAN GENERAL DE ORDENACIÓN MUNICIPAL</p> <p>Alfonso Botana S.L.</p> <p>Aprobación Definitiva</p> <p>V. PLANOS DE ORDENACIÓN</p> <p>V. PLANOS DE ORDENACIÓN</p> <p>V.01 ORDENACIÓN MUNICIPAL</p> <p>V.01 ORDENACIÓN MUNICIPAL</p> <p>0 50 100 200 Metros</p>
---	--	---	---	--	---	--	--



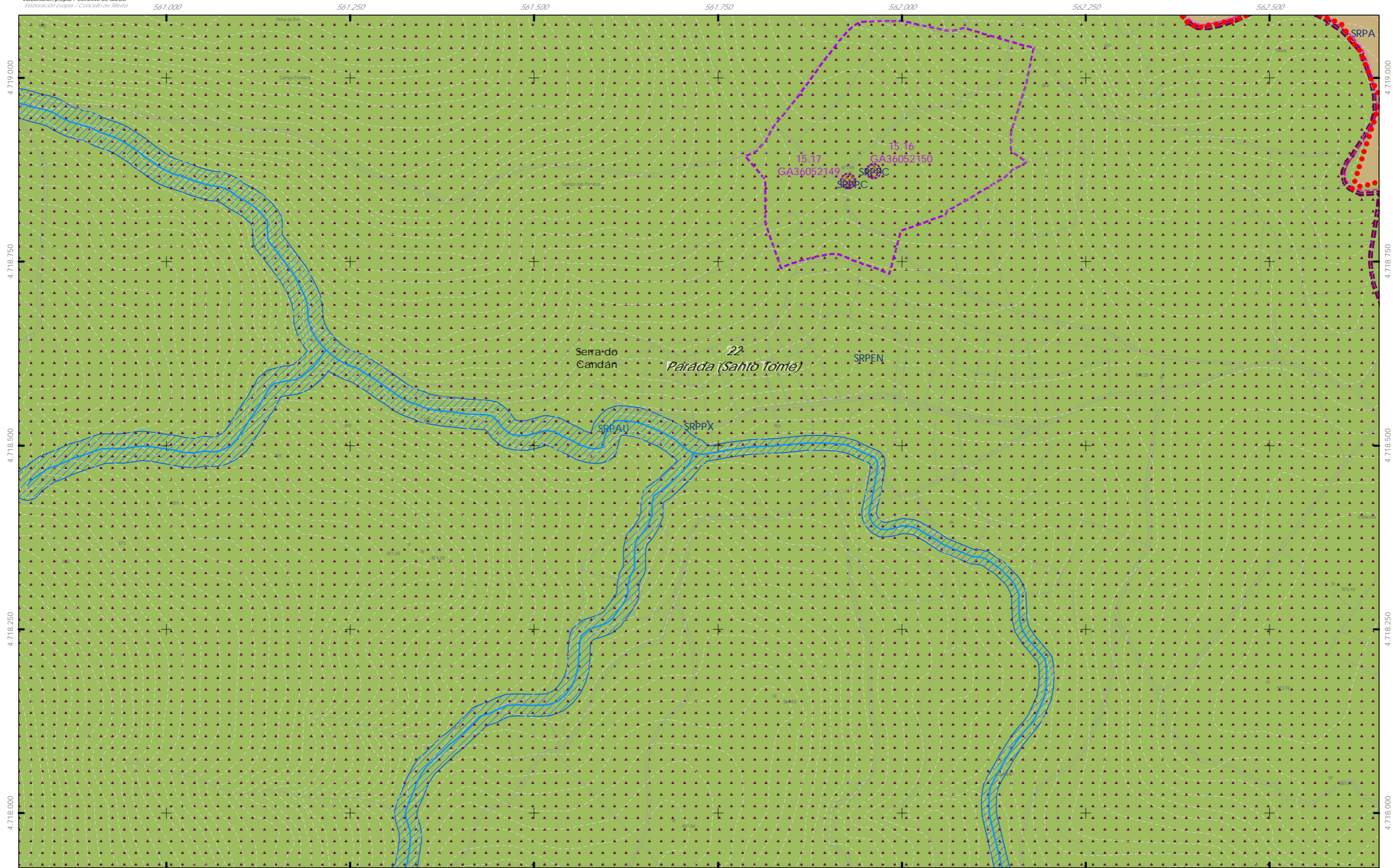
<p>CLASIFICACIÓN DO SOLO</p> <ul style="list-style-type: none"> SOLO URBANO SOLO DE NÚCLEO RURAL SOLO URBANIZABLE 	<p>SOLO RÚSTICO</p> <ul style="list-style-type: none"> SRPO (P. Ordinaria) SRPA (P. Agropecuaria) SRPI (P. Infraestruturas) SRPAg (P. de Augas) Zona de Fluxo Pref. DHGC SRPPC (P. Patrimonio Cultural) SRPF (P. Forestal) SRPP (P. Paisaxística) SRPEN (P. de Espazos Naturais) ZEC Zona Especial Conservación 	<p>ARQUITECTÓNICO E ETNOGRÁFICO</p> <ul style="list-style-type: none"> Ben de interese cultural Área de prot. Integral CAMIÑO DE SANTIAGO Patrimonio natural (Arbores Senlleiras) 	<p>ARQUEOLÓXICO</p> <ul style="list-style-type: none"> Área de prot. Integral CAMIÑO DE SANTIAGO 	<p>PATRIMONIO CULTURAL</p> <ul style="list-style-type: none"> CAMIÑO DE SANTIAGO Patrimonio natural (Arbores Senlleiras) 	<p>DOT. ESP. LIBRES E ZONAS VERDES - EQUIPAMENTOS</p> <ul style="list-style-type: none"> Jn° Xardín Cn° Comercial Dn° Deportivo SAN° Sanit.-Asistenc. Eln° Espazos libres AIn° Áreas recreativas PBN° Parque Bombeiros Rn° Religioso Sn° Social Scn° Sociocultural 	<p>SISTEMA VIARIO</p> <ul style="list-style-type: none"> Calzada Línea límite de edificación Línea de Dominio Público EST Línea de Dominio Público AUT Zona de servidume Estatal Deputación Autonomico Municipal Línea límite de edificación Línea de afección EST Línea de afección AUT Línea de afección DEP 	<p>SISTEMAS XERAIS E DOTAC. LOCAIS</p> <ul style="list-style-type: none"> SF Sistema ferroviario (ADIF) Línea Ferrocarril (ADIF) Rede ferroviaria de alta velocidade Dominio Público de Ferrocarris Línea Límite de Edificación Zona de Afección de FCCC Aparcamentos (AP-E nº) Estación Servizo Carburantes (ES-nº) 	<p>INFRAESTRUTURAS DE SERVIZOS</p> <ul style="list-style-type: none"> EB Estación Bombeo EDAR Est. Dep. Augas Resid. IG Instalación Gas PL Punto Limpo PT Pl. Transferencia VI Vertedoreiro Inertes VS Vertedoreiro Selado 	<p>GRÁFICO DE FOLLAS</p> <p>GRÁFICO DE HOJAS</p> <p>P7</p> <p>98 de 108</p>	<p>Concello de SILLEDA</p> <p>ALFONSO BOTANA S.L.</p> <p>36052_PXOM_202303_AD</p> <p>Marzo 2023</p> <p>ETRS 89 29N</p> <p>EPSG: 28829</p> <p>1:5.000</p>	<p>CONCELLO DE SILLEDA (PONTEVEDRA)</p> <p>AYUNTAMIENTO DE SILLEDA (PONTEVEDRA)</p> <p>PLAN XERAL DE ORDENACIÓN MUNICIPAL</p> <p>PLAN GENERAL DE ORDENACIÓN MUNICIPAL</p> <p>Alfonso Botana S.L.</p> <p>Aprobación Definitiva</p> <p>V. PLANOS DE ORDENACIÓN</p> <p>V. PLANOS DE ORDENACIÓN</p> <p>V.01 ORDENACIÓN MUNICIPAL</p> <p>V.01 ORDENACIÓN MUNICIPAL</p> <p>0 50 100 200 Metros</p>
---	--	--	---	---	---	---	---	---	---	---	--



<p>CLASIFICACIÓN DO SOLO</p> <ul style="list-style-type: none"> Limite do termo Municipal Limite parroquial SOLO URBANO <ul style="list-style-type: none"> S.U. (Solo Urbano Residencial) API-1 (Area Plan. Incorporado) SOLO DE NÚCLEO RURAL <ul style="list-style-type: none"> Delimitación de núcleo rural SOLO URBANIZABLE <ul style="list-style-type: none"> SUD (S. Urbz. Delimitado) R - Residencial / I - Industrial 	<p>SOLO RÚSTICO</p> <ul style="list-style-type: none"> SRPO (P. Ordinaria) SRPA (P. Agropecuaria) SRPI (P. Infraestruturas) SRPAg (P. de Augas) Zona de Fluxo Pref.DHG C) ZEC Zona Especial Conservación SRPPC (P. Patrimonio Cultural) SRPF (P. Forestal) SRPP (P. Paisaxística) SRPEN (P. de Espazos Naturais) 	<p>ARQUITECTÓNICO E ETNOGRÁFICO</p> <ul style="list-style-type: none"> Ben de interese cultural Área de protección n° de catálogo <p>ARQUEOLÓXICO</p> <ul style="list-style-type: none"> Área de prot. Integral Contorno de protección código xacemento GA36021000 Camiño de Santiago Via da Prata Camiño Real Patrimonio histórico Patrimonio natural (Árbores Senlleira) 	<p>DOT. ESP. LIBRES E ZONAS VERDES - EQUIPAMENTOS código n°-SE (sist. existente)/SN (sist. novo) (Pv) - lit. privada</p> <ul style="list-style-type: none"> Jn° Xardín Cn° Comercial Dn° Deportivo SAN° Sanit.-Asistenc. AIn° Áreas recreativas ELn° Espazos libres En° Docente Pbn° Parque Bombeiros Rn° Religioso Sn° Social SCn° Sociocultural <p>SISTEMA VIARIO</p> <ul style="list-style-type: none"> Estatal Deputación Autonomico Municipal Línea límite de edificación Línea de afectación EST Línea de Dominio Público EST Línea de Dominio Público AUT Línea de afectación AUT Línea de afectación DEP Zona de servidume <p>SISTEMAS XERAIS E DOTAC. LOCAIS</p>	<p>SISTEMA COMUNICACIÓNS</p> <ul style="list-style-type: none"> SF Sistema ferroviario (ADIF) Línea Ferrocarri (ADIF) Rede ferroviaria de alta velocidade Dominio Público de Ferrocarris Línea Limite de Edificación Zona de Afección de FFCC Aparcamentos (AP-E-n°) Estación Servizo Carburantes (ES-n°) <p>INFRAESTRUTURAS DE SERVIZOS</p> <ul style="list-style-type: none"> EB Estación Bombeo EDAR Est. Dep. Augas Resid. IG Instalación Gas PL Punto Limpo PT Pl. Transferencia VI Vertedouro Inertes VS Vertedouro Sólido 	<p>GRÁFICO DE FOLLAS GRÁFICO DE HOJAS</p> <p>P8 99 de 108</p>	<p>Concello de SILLEDÁ</p> <p>CONCELLO DE SILLEDÁ (PONTEVEDRA) AYUNTAMIENTO DE SILLEDÁ (PONTEVEDRA)</p> <p>PLAN XERAL DE ORDENACIÓN MUNICIPAL PLAN GENERAL DE ORDENACIÓN MUNICIPAL</p> <p>Alfonso Botana S.L. Aprobación Definitiva</p> <p>V. PLANOS DE ORDENACIÓN V. PLANOS DE ORDENACIÓN</p> <p>V.01 ORDENACIÓN MUNICIPAL V.01 ORDENACIÓN MUNICIPAL</p> <p>36052_PXOM_202303_AD Marzo 2023 ETRS 89 29N Marzo 2023 EPSG: 25829</p> <p>1:5.000</p>
--	---	--	---	--	---	---



<p>CLASIFICACIÓN DO SOLO</p> <ul style="list-style-type: none"> Limite do termo Municipal Limite parroquial SOLO URBANO <ul style="list-style-type: none"> S.U. (Solo Urbano Residencial) API-1 (Area Plan. Incorporado) SOLO DE NÚCLEO RURAL <ul style="list-style-type: none"> Delimitación de núcleo rural SOLO URBANIZABLE <ul style="list-style-type: none"> SUD (S. Urbz. Delimitado) <ul style="list-style-type: none"> R - Residencial / I - Industrial 	<p>SOLO RÚSTICO</p> <ul style="list-style-type: none"> SRPO (P. Ordinaria) SRPA (P. Agropecuaria) SRPI (P. Infraestruturas) SRPAg (P. de Augas) ZEC Zona Especial Conservación SRPPC (P. Patrimonio Cultural) SRPF (P. Forestal) SRPP (P. Paisaxística) SRPEN (P. de Espazos Naturais) 	<p>ARQUITECTÓNICO E ETNOGRÁFICO</p> <ul style="list-style-type: none"> Ben de interese cultural Área de protección n° de catálogo <p>ARQUEOLÓXICO</p> <ul style="list-style-type: none"> Área de prot. Integral Contorno de protección código xacemento GA36021000 Camiño de Santiago Camiño Real Patrimonio histórico Patrimonio natural (Árbores Senlleira) 	<p>DOT. ESP. LIBRES E ZONAS VERDES - EQUIPAMENTOS <small>codigo n°-SE (sist. existente)/SN (sist. novo) (Pv) - lit. privada</small></p> <ul style="list-style-type: none"> Jn° Xardín Pn° Parque Cn° Comercial CEn° Cemiterio Dn° Deportivo SAN° Sanit.-Asistenc. Eln° Espazos Libres AEn° Áreas recreativas En° Docente PEn° Parque Bombeiros Rn° Religioso Sn° Social SCn° Sociocultural <p>SISTEMA VIARIO</p> <ul style="list-style-type: none"> Estatal Deputación Autonomico Municipal Línea límite de edificación Línea de afección EST Línea de afección AUT Línea de afección DEP <p>SISTEMAS XERAIS E DOTAC. LOCAIS</p> <ul style="list-style-type: none"> Catzada Línea límite de edificación Línea de Dominio Público EST Línea de Dominio Público AUT Zona de servidume 	<p>SISTEMA COMUNICACIÓN</p> <ul style="list-style-type: none"> SF Sistema ferroviario (ADIF) Línea Ferrocarril (ADIF) Rede ferroviaria de alta velocidade Dominio Público de Ferrocarris Línea Limite de Edificación Zona de Afección de FFCC Aparcamentos (AP-E n°) Estación Servizo Carburantes (ES-n°) <p>INFRAESTRUTURAS DE SERVIZOS</p> <ul style="list-style-type: none"> EB Estación Bombeo EDAR Est. Dep. Augas Resid. IG Instalación Gas PL Punto Limpo PT Pl. Transferencia VI Vertedoiro Inertes VS Vertedoiro Sello 	<p>GRÁFICO DE FOLLAS <small>GRÁFICO DE HOJAS</small></p> <p>Q5 100 de 108</p>	<p>Concello de SILLEDA</p> <p>ALFONSO BOTANA S.L. <small>PROFESIONALES EN PLANIFICACIÓN URBANÍSTICA</small></p> <p>36052_PXOM_202303_AD Marzo 2023 ETRS 89 29N EPSG: 25829</p>	<p>CONCELLO DE SILLEDA (PONTEVEDRA) <small>AYUNTAMIENTO DE SILLEDA (PONTEVEDRA)</small></p> <p>PLAN XERAL DE ORDENACIÓN MUNICIPAL <small>PLAN GENERAL DE ORDENACIÓN MUNICIPAL</small></p> <p>Alfonso Botana S.L. <small>Aprobación Definitiva</small></p> <p>V. PLANOS DE ORDENACIÓN <small>V. PLANOS DE ORDENACIÓN</small></p> <p>V.01 ORDENACIÓN MUNICIPAL <small>V.01 ORDENACIÓN MUNICIPAL</small></p> <p>0 50 100 200 Metros</p>
--	---	---	---	---	---	--	--



CLASIFICACIÓN DO SOLO

- ++ Limite do termo Municipal
- Limite parroquial
- SOLO URBANO**
 - S.U. (Solo Urbano Residencial)
 - API-1 (Area Plan. Incorporado)
- SOLO DE NÚCLEO RURAL**
 - Delimitación de núcleo rural
- SOLO URBANIZABLE**
 - SUD (S. Urbz. Delimitado)
 - R - Residencial / I - Industrial

SOLO RÚSTICO

- SRPO (P. Ordinaria)
- SRPA (P. Agropecuaria)
- SRPI (P. Infraestruturas)
- SRPAg (P. de Augas)
- Zona de Fluxo Pref.DHG C)
- ZEC Zona Especial Conservación
- SRPPC (P. Patrimonio Cultural)
- SRPF (P. Forestal)
- SRPP (P. Paisaxística)
- SRPEN (P. de Espazos Naturais)

ARQUITECTÓNICO E ETNOGRÁFICO

- Ben de interese cultural
- Ámbito protexido
- Contorno de protección nº de catálogo

ARQUEOLÓXICO

- GA36021000 código xacemento
- CAMÍÑO DE SANTIAGO
- Camíño de Santiago
- Vía da Prata
- Camíño Real
- Patrimonio natural (Árbores Senlleira)

DOT. ESP. LIBRES E ZONAS VERDES - EQUIPAMENTOS

- Jn^o Xardín
- Pn^o Parque
- Cn^o Comercial
- CEn^o Cemiterio
- Dn^o Deportivo
- SA n^o Sanit.-Asistenc.
- AJn^o Áreas recreativas
- ELn^o Espazos libres
- En^o Docente
- PBn^o Parque Bombeiros
- Rn^o Religioso
- Sn^o Social
- SCn^o Sociocultural

SISTEMA VIARIO

- Estatal
- Deputación
- Autonómico
- Municipal
- Línea límite de edificación
- Línea de afección EST
- Línea de Dominio Público EST
- Línea de Dominio Público AUT
- Zona de servidume

SISTEMAS XERAIS E DOTAC. LOCAIS

- Línea límite de edificación
- Línea de afección EST
- Línea de afección AUT
- Línea de afección DEP

SISTEMA COMUNICACIÓNS

- SF Sistema ferroviario (ADIF)
- Línea Ferrocarri (ADIF)
- Rede ferroviaria de alta velocidade
- Dominio Público de Ferrocarris
- Línea Limite de Edificación
- Zona de Afección de FFC C
- Aparcamentos (AP-E n^o)
- Estación Servizo Carburantes (ES-n^o)

INFRAESTRUTURAS DE SERVIZOS

- EB Estación Bombeo
- EDAR Est. Dep. Augas Resid.
- IG Instalación Gas
- PL Punto Limpo
- PT PL Transferencia
- VI Vertedoiro Inertes
- VS Vertedoiro Selado

GRÁFICO DE FOLLAS
 GRÁFICO DE HOJAS
 Q6
 101 de 108

Concello de SILLEDA

CONCELLO DE SILLEDA (PONTEVEDRA)
 AYUNTAMIENTO DE SILLEDA (PONTEVEDRA)
 PLAN XERAL DE ORDENACIÓN MUNICIPAL
 PLAN GENERAL DE ORDENACIÓN MUNICIPAL

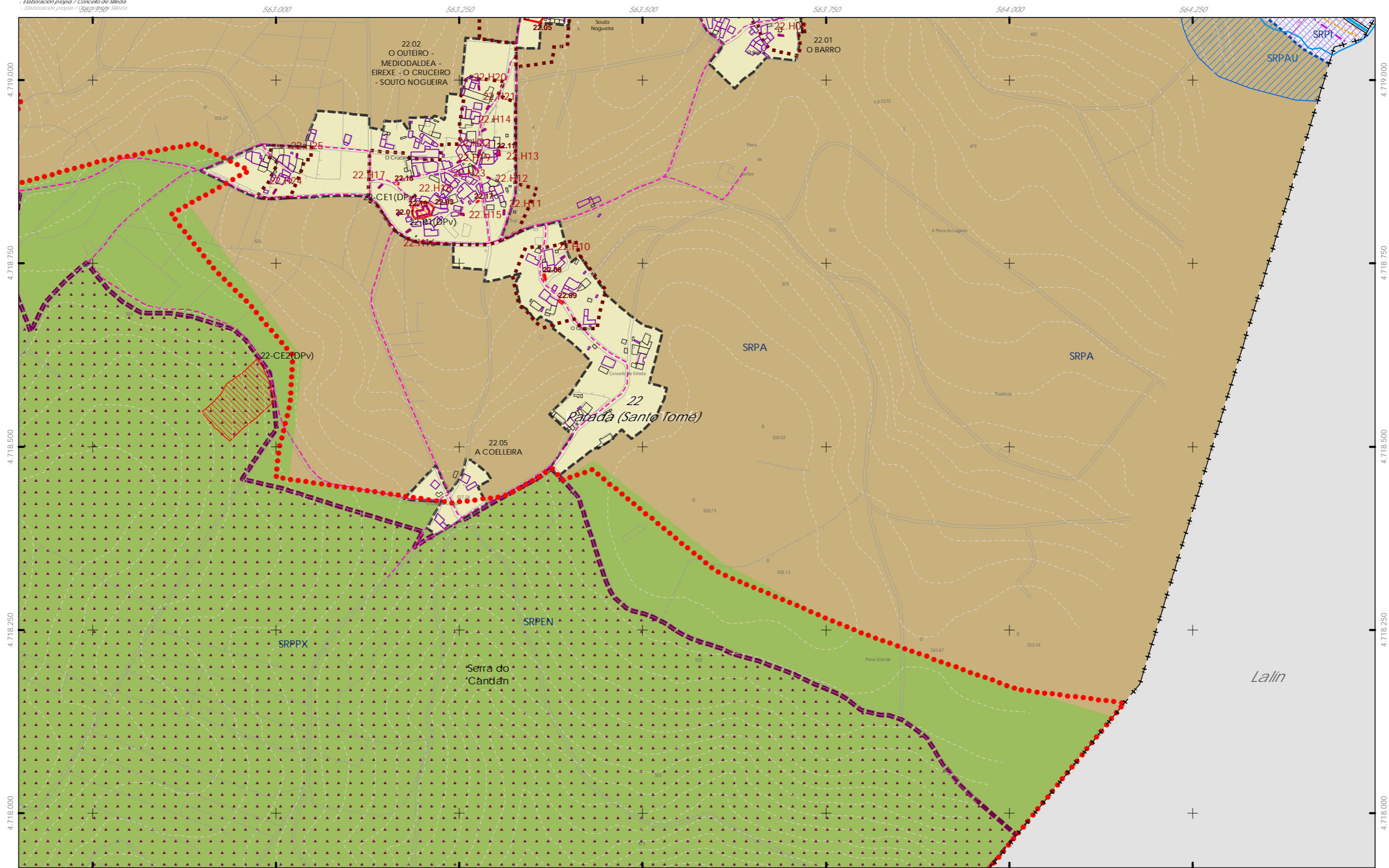
Alfonso Botana S.L.
 Aprobación Definitiva

V. PLANOS DE ORDENACIÓN
 V. PLANOS DE ORDENACIÓN
 V.01 ORDENACIÓN MUNICIPAL
 V.01 ORDENACIÓN MUNICIPAL

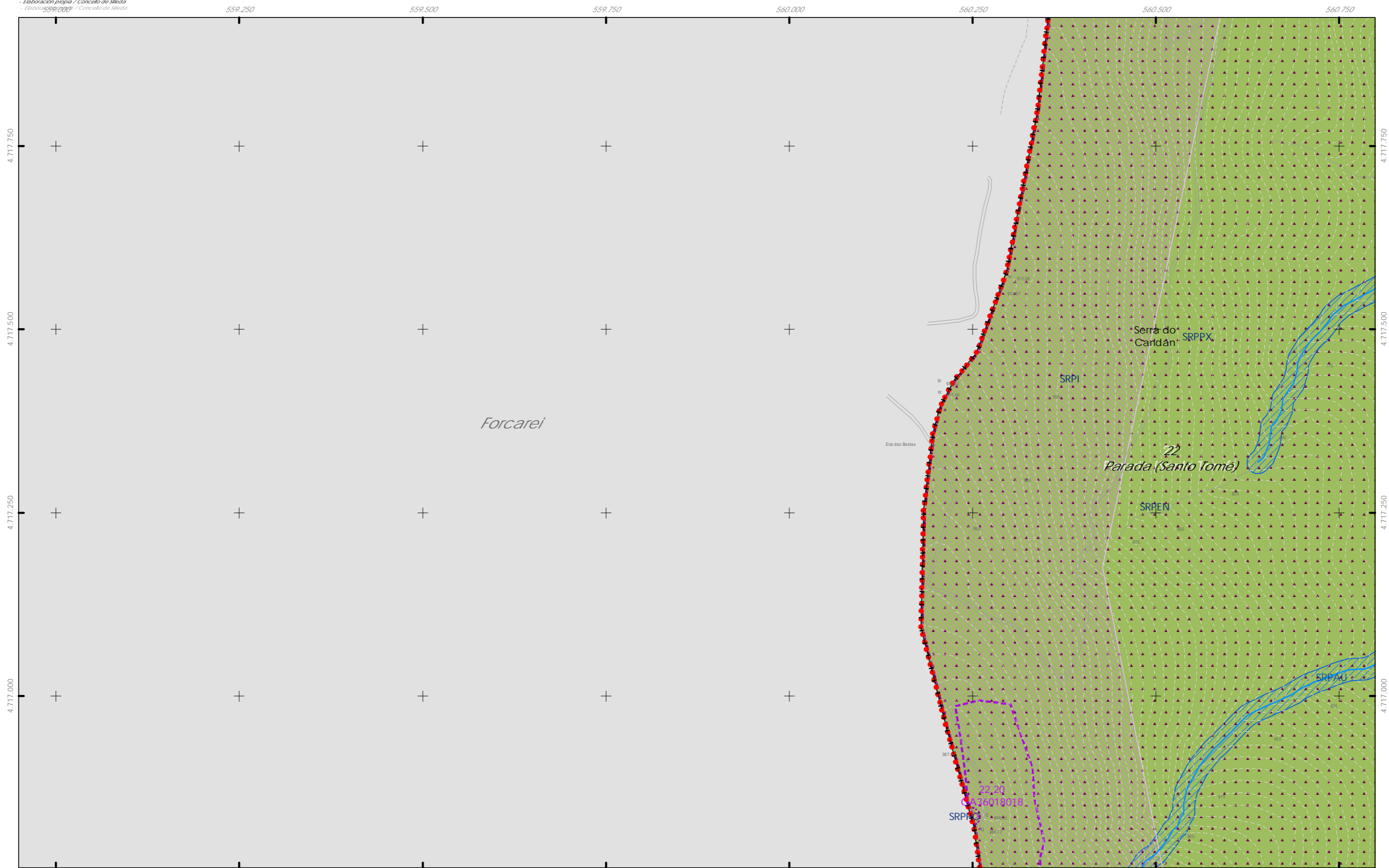
36052_PXOM_202303_AD
 Marzo 2023 ETRS 89 29N
 EPSG: 28829

1:5.000

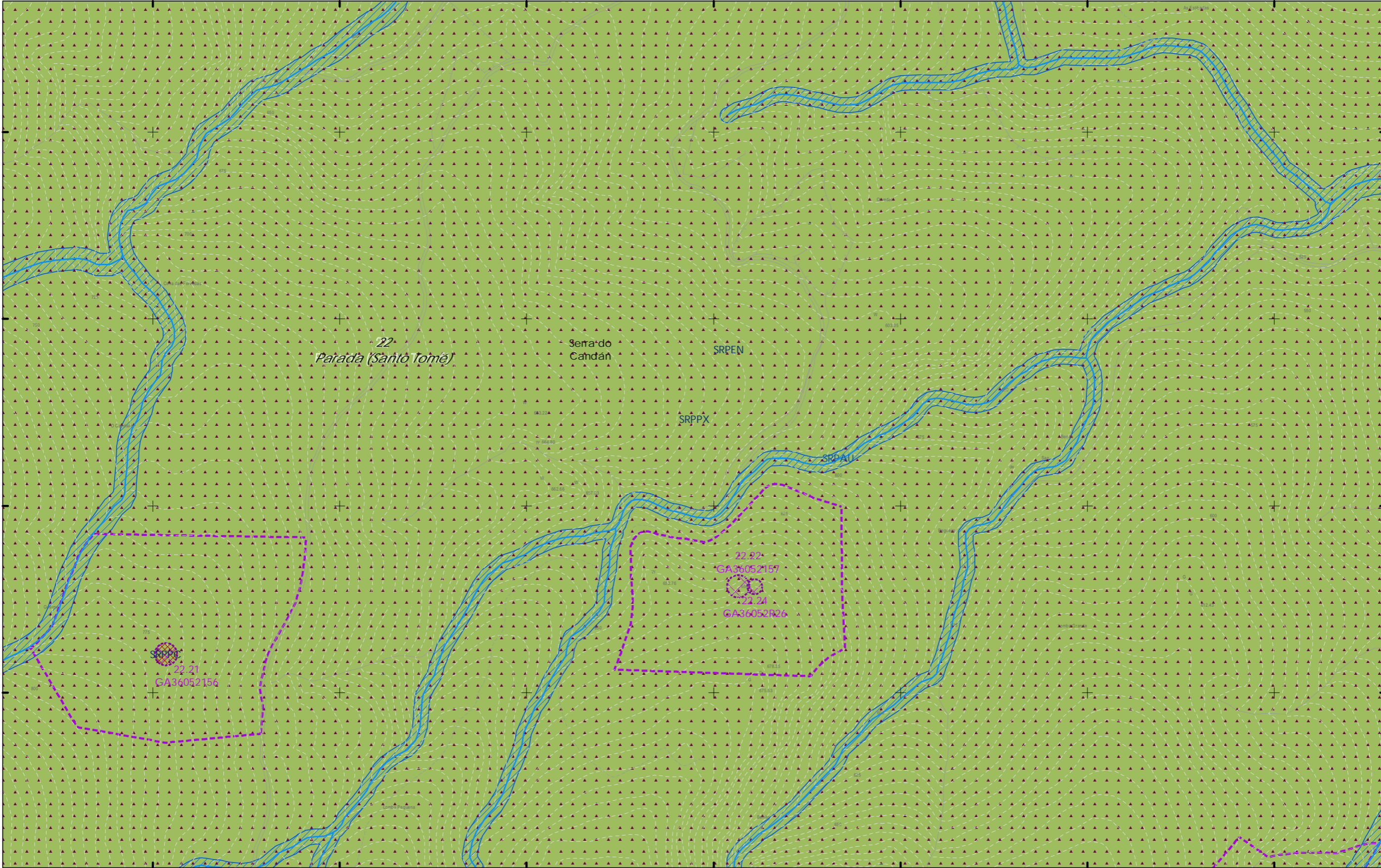
0 50 100 200 Metros



<p>CLASIFICACIÓN DO SOLO</p> <ul style="list-style-type: none"> SOLO URBANO <ul style="list-style-type: none"> S.U. (Solo Urbano Residencial) API-1 (Area Plan. Incorporado) SOLO DE NÚCLEO RURAL <ul style="list-style-type: none"> Delimitación de núcleo rural SOLO URBANIZABLE <ul style="list-style-type: none"> SUD (S. Urbz. Delimitado) <ul style="list-style-type: none"> R - Residencial / I - Industrial 	<p>SOLO RÚSTICO</p> <ul style="list-style-type: none"> SRPO (P. Ordinaria) SRPA (P. Agropecuaria) SRPI (P. Infraestruturas) SRPAg (P. de Augas) Zona de Flujo Pref. DHGC SRPPC (P. Patrimonio Cultural) SRPF (P. Forestal) SRPP (P. Paisaxística) SRPPN (P. de Espazos Naturais) ZEC Zona Especial Conservación 	<p>ARQUITECTÓNICO E ETNOGRÁFICO</p> <ul style="list-style-type: none"> Ben de interese cultural Área protexida Contorno de protección n° de catálogo <p>ARQUEOLÓXICO</p> <ul style="list-style-type: none"> Área de prot. Integral Contorno de protección código xacemento GA36021000 <p>CAMIÑO DE SANTIAGO</p> <ul style="list-style-type: none"> Camiño de Santiago Via da Prata Camiño Real Territorio histórico Patrimonio natural (Arbores Senleirais) 	<p>DOT. ESP. LIBRES E ZONAS VERDES - EQUIPAMENTOS</p> <p>código nº-SE (sit. existente)/SN (sit. novo) (Pv) - Tit. privada</p> <ul style="list-style-type: none"> Jn° Xardín Prn° Parque Cn° Comercial CEn° Cemiterio Dn° Deportivo SAN° Sanit.-Asistenc. AJn° Áreas recreativas ELn° Espazos libres En° Docente PBn° Parque Bombeiros Rn° Religioso Sn° Social SCn° Sociocultural <p>SISTEMA VIARIO</p> <ul style="list-style-type: none"> Calzada E estatal D Deputación A Autonomico M Municipal Liña limite de edificación Liña de afección EST Liña de Dominio Público EST Liña de Dominio Público AUT Liña de afección AUT Liña de afección DEP Zona de servidume <p>SISTEMAS XERAIS E DOTAC. LOCAIS</p>	<p>SISTEMA COMUNICACIONES</p> <ul style="list-style-type: none"> SF Sistema ferroviario (ADIF) Liña Ferrocarril (ADIF) Rede ferroviaria de alta velocidade Dominio Público de Ferrocarris Liña Limite de Edificación Zona de Afección de FFCC Aparcamentos (AP-E nº) Estación Servizo Carburantes (ES-nº) <p>INFRAESTRUTURAS DE SERVIZOS</p> <ul style="list-style-type: none"> EB Estación Bombeo EDAR Est. Dep. Augas Resid. IG Instalación Gas PL Punto Limpio PT Pl. Transferencia VI Vertedoiro Inertes VS Vertedoiro Selado 	<p>GRÁFICO DE FOLLAS</p> <p>GRÁFICO DE HOJAS</p> <p>102 de 108</p> <p>Q7</p>	<p>Concello de SILLED A</p> <p>ALFONSO BOTANA S.L.</p> <p>36052_PXOM_202303_AD</p> <p>Marzo 2023</p> <p>ETRS 89 29N</p> <p>EPSG: 28829</p> <p>1:5.000</p>	<p>CONCELLO DE SILLED A (PONTEVEDRA)</p> <p>AYUNTAMIENTO DE SILLED A (PONTEVEDRA)</p> <p>PLAN XERAL DE ORDENACIÓN MUNICIPAL</p> <p>PLAN GENERAL DE ORDENACIÓN MUNICIPAL</p> <p>Alfonso Botana S.L.</p> <p>Aprobación Definitiva</p> <p>V. PLANOS DE ORDENACIÓN</p> <p>V. PLANOS DE ORDENACIÓN</p> <p>V.01 ORDENACIÓN MUNICIPAL</p> <p>V.01 ORDENACIÓN MUNICIPAL</p> <p>0 50 100 200 Metros</p>
---	--	--	--	---	--	--	--



<p>CLASIFICACIÓN DO SOLO</p> <ul style="list-style-type: none"> ++++ Limite do termo Municipal ++++ Limite parroquial SOLO URBANO <ul style="list-style-type: none"> S.U. (Solo Urbano Residencial) API-1 (Area Plan. Incorporado) SOLO DE NÚCLEO RURAL <ul style="list-style-type: none"> Delimitación de núcleo rural SOLO URBANIZABLE <ul style="list-style-type: none"> SUD (S. Urbz. Delimitado) R - Residencial / I - Industrial 	<p>SOLO RÚSTICO</p> <ul style="list-style-type: none"> SRPO (P. Ordinaria) SRPA (P. Agropecuaria) SRPI (P. Infraestruturas) SRPAg (P. de Augas) Zona de Fluxo Pref.DHG C) ZEC Zona Especial Conservación SRPPC (P. Patrimonio Cultural) SRPF (P. Forestal) SRPP (P. Paisaxística) SRPEN (P. de Espazos Naturais) 	<p>PATRIMONIO CULTURAL</p> <p>ARQUITECTÓNICO E ETNOGRÁFICO</p> <ul style="list-style-type: none"> Ben de interese cultural Ámbito protexido Contorno de protección nº de catálogo <p>ARQUEOLÓXICO</p> <ul style="list-style-type: none"> GA36021000 código xacemento Camino de Santiago Vía da Prata Camino Real Patrimonio histórico Patrimonio natural (Árbores Senlleira) 	<p>DOT. ESP. LIBRES E ZONAS VERDES - EQUIPAMENTOS</p> <p>codigo nº-SE (sist. existente)/SN (sist. novo) (Pv) - lit. privada</p> <ul style="list-style-type: none"> Jnº Xardín Pnº Parque Cnº Comercial CEnº Cemiterio Dnº Deportivo SA nº Sanit.-Asistenc. Enº Docente ELnº Espazos Libres PBnº Parque Bombeiros Rnº Religioso Snº Social SCnº Sociocultural <p>SISTEMA VIARIO</p> <ul style="list-style-type: none"> Estatal Deputación Autonómico Municipal Línea límite de edificación Línea de afección EST Línea de afección AUT Línea de afección DEP Línea de Dominio Público EST Línea de Dominio Público AUT Zona de servidume <p>SISTEMAS XERAIS E DOTAC. LOCAIS</p>	<p>SISTEMA COMUNICACIÓN</p> <ul style="list-style-type: none"> SF Sistema ferroviario (ADIF) Línea Ferrocarri (ADIF) Rede ferroviaria de alta velocidade Dominio Público de Ferrocarris Línea Límite de Edificación Zona de Afección de FFCC Aparcamentos (AP-E nº) Estación Servizo Carburantes (ES-nº) <p>INFRAESTRUTURAS DE SERVIZOS</p> <ul style="list-style-type: none"> EB Estación Bombeo EDAR Est. Dep. Augas Resid. IG Instalación Gas PL Punto Limpo PT Pl. Transferencia VI Vertedroño Inertes VS Vertedroño Selado 	<p>GRÁFICO DE FOLLAS</p> <p>GRÁFICO DE HOJAS</p> <p>R5</p> <p>103 de 108</p> <table border="1"> <tr> <td>Concello de SILLED</td> <td></td> <td>CONCELLO DE SILLED (PONTEVEDRA)</td> </tr> <tr> <td colspan="3">AYUNTAMIENTO DE SILLED (PONTEVEDRA)</td> </tr> <tr> <td colspan="3">PLAN XERAL DE ORDENACIÓN MUNICIPAL</td> </tr> <tr> <td colspan="3">PLAN GENERAL DE ORDENACIÓN MUNICIPAL</td> </tr> <tr> <td colspan="3">Alfonso Botana S.L.</td> </tr> <tr> <td colspan="3">Aprobación Definitiva</td> </tr> <tr> <td colspan="3">Aprobación Definitiva</td> </tr> <tr> <td colspan="3">V. PLANOS DE ORDENACIÓN</td> </tr> <tr> <td colspan="3">V. PLANOS DE ORDENACIÓN</td> </tr> <tr> <td colspan="3">V.01 ORDENACIÓN MUNICIPAL</td> </tr> <tr> <td colspan="3">V.01 ORDENACIÓN MUNICIPAL</td> </tr> <tr> <td>36052_PXOM_202303_AD</td> <td>ETRS 89 29N</td> <td>EPSG: 25829</td> </tr> <tr> <td>Marzo 2023</td> <td>1:5.000</td> <td></td> </tr> <tr> <td colspan="3">0 50 100 200 Metros</td> </tr> </table>	Concello de SILLED		CONCELLO DE SILLED (PONTEVEDRA)	AYUNTAMIENTO DE SILLED (PONTEVEDRA)			PLAN XERAL DE ORDENACIÓN MUNICIPAL			PLAN GENERAL DE ORDENACIÓN MUNICIPAL			Alfonso Botana S.L.			Aprobación Definitiva			Aprobación Definitiva			V. PLANOS DE ORDENACIÓN			V. PLANOS DE ORDENACIÓN			V.01 ORDENACIÓN MUNICIPAL			V.01 ORDENACIÓN MUNICIPAL			36052_PXOM_202303_AD	ETRS 89 29N	EPSG: 25829	Marzo 2023	1:5.000		0 50 100 200 Metros		
Concello de SILLED		CONCELLO DE SILLED (PONTEVEDRA)																																													
AYUNTAMIENTO DE SILLED (PONTEVEDRA)																																															
PLAN XERAL DE ORDENACIÓN MUNICIPAL																																															
PLAN GENERAL DE ORDENACIÓN MUNICIPAL																																															
Alfonso Botana S.L.																																															
Aprobación Definitiva																																															
Aprobación Definitiva																																															
V. PLANOS DE ORDENACIÓN																																															
V. PLANOS DE ORDENACIÓN																																															
V.01 ORDENACIÓN MUNICIPAL																																															
V.01 ORDENACIÓN MUNICIPAL																																															
36052_PXOM_202303_AD	ETRS 89 29N	EPSG: 25829																																													
Marzo 2023	1:5.000																																														
0 50 100 200 Metros																																															



CLASIFICACIÓN DO SOLO

- ++ Limite do termo Municipal
- Limite parroquial
- SOLO URBANO**
 - S.U. (Solo Urbano Residencial)
 - API-1 (Area Plan. Incorporado)
- SOLO DE NÚCLEO RURAL**
 - Delimitación de núcleo rural
- SOLO URBANIZABLE**
 - SUD (S. Urbz. Delimitado)
 - R - Residencial / I - Industrial

SOLO RÚSTICO

- SRPO (P. Ordinaria)
- SRPA (P. Agropecuaria)
- SRPI (P. Infraestruturas)
- SRPAg (P. de Augas)
- ZEC Zona Especial Conservación
- SRPPC (P. Patrimonio Cultural)
- SRPF (P. Forestal)
- SRPP (P. Paisaxística)
- SRPEN (P. de Espazos Naturais)

ARQUITECTÓNICO E ETNOGRÁFICO

- Ben de interese cultural
- Ámbito protexido
- Contorno de protección nº de catálogo

ARQUEOLÓXICO

- GA36021000 código xacemento
- CAMIÑO DE SANTIAGO
- Camino de Santiago
- Vía da Prata
- Camino Real
- Patrimonio natural (Árbores Senlleira)

DOT. ESP. LIBRES E ZONAS VERDES - EQUIPAMENTOS

- Jnⁿ Xardín
- Pnⁿ Parque
- Cnⁿ Comercial
- CEnⁿ Cemiterio
- Dnⁿ Deportivo
- SAⁿ Sanit.-Asistenc.
- Enⁿ Docente
- AJnⁿ Áreas recreativas
- ELnⁿ Espazos libres
- PBnⁿ Parque Bombeiros
- Rnⁿ Religioso
- Snⁿ Social
- SCnⁿ Sociocultural

SISTEMA VIARIO

- Estatal
- Deputación
- Autonómico
- Municipal

SISTEMAS XERAIS E DOTAC. LOCAIS

- Catada
- Línea límite de edificación
- Línea de Dominio Público EST
- Línea de Dominio Público AUT
- Zona de servidume
- Línea límite de edificación
- Línea de afección EST
- Línea de afección AUT
- Línea de afección DEP

SISTEMA COMUNICACIÓN

- SF Sistema ferroviario (ADIF)
- Línea Ferrocarri (ADIF)
- Rede ferroviaria de alta velocidade
- Dominio Público de Ferrocarris
- Línea Límite de Edificación
- Zona de Afección de FFCC
- Aparcamentos (AP-Eⁿ)
- Estación Servizo Carburantes (ES-nⁿ)

INFRAESTRUTURAS DE SERVIZOS

- EB Estación Bombeo
- EDAR Est. Dep. Augas Resid.
- IG Instalación Gas
- PL Punto Limpo
- PT Transferencia
- VI Vertedoiro Inertes
- VS Vertedoiro Sólido

GRÁFICO DE FOLLAS

GRÁFICO DE HOJAS

R6

104 de 108

Concello de SILLEDA

AYUNTAMIENTO DE SILLEDA (PONTEVEDRA)

PLAN XERAL DE ORDENACIÓN MUNICIPAL

PLAN GENERAL DE ORDENACIÓN MUNICIPAL

Alfonso Botana S.L.

Aprobación Definitiva

V. PLANOS DE ORDENACIÓN

V. PLANOS DE ORDENACIÓN

V.01 ORDENACIÓN MUNICIPAL

V.01 ORDENACIÓN MUNICIPAL

36052_PXOM_202303_AD

Marzo 2023

ETRS 89 29N

EPSG: 25829

1:5.000

0 50 100 200 Metros



+++ Limite do termo Municipal
 + + + Limite parroquial

SOLO URBANO
 S.U. (Solo Urbano Residencial)
 API-1 (Area Plan. Incorporado)

SOLO DE NÚCLEO RURAL
 Delimitación de núcleo rural

SOLO URBANIZABLE
 SUD (S. Urbz. Delimitado)
 R - Residencial / I - Industrial

SOLO RÚSTICO

SRPO (P. Ordinaria) SRPPC (P. Patrimonio Cultural)
 SRPA (P. Agropecuaria) SRPF (P. Forestal)
 SRPI (P. Infraestruturas) SRPP (P. Paisaxística)
 SRPAg (P. de Augas) SRPEN (P. de Espazos Naturais)
 Zona de Fluxo Pref.DHG C)

ZEC Zona Especial Conservación

ARQUITECTÓNICO E ETNOGRÁFICO
 Ben de interese cultural
 Ámbito protexido
 Contorno de protección nº de catálogo

ARQUEOLÓXICO
 Área de prot. Integral
 Contorno de protección código xacemento

PATRIMONIO CULTURAL
 CAMIÑO DE SANTIAGO
 Camiño de Santiago
 Via da Prata
 Camiño Real
 Patrimonio natural (Árbores Senlleira)

DOT. ESP. LIBRES E ZONAS VERDES - EQUIPAMENTOS
 código n° SE (sist. existente) / SN (sist. novo) (Pv) - lit. privada

Jn° Xardín AIn° Áreas recreativas
 Pn° Parque ELn° Espazos libres
 Cn° Comercial En° Docente
 CEn° Cemiterio Pbn° Parque Bombeiros
 Dn° Deportivo Rn° Religioso
 SAN° Sanit.-Asistenc. Sn° Social
 SCn° Sociocultural

SISTEMA VIARIO
 Estatal Autonomico
 Deputación Municipal
 Catzada Línea límite de edificación
 Línea límite de edificación Línea de afección EST
 Línea de Dominio Público EST Línea de afección AUT
 Línea de Dominio Público AUT Línea de afección DEP
 Zona de servidume

SISTEMAS XERAIS E DOTAC. LOCAIS

SISTEMA COMUNICACIONES
 SF Sistema ferroviario (ADIF)
 Línea Ferrocarril (ADIF)
 Rede ferroviaria de alta velocidade
 Dominio Público de Ferrocarris
 Línea Limite de Edificación
 Zona de Afección de FFCC

Aparcamentos (AP-E n°)
 Estación Servizo Carburantes (ES-n°)

INFRAESTRUTURAS DE SERVIZOS
 EB Estación Bombeo
 EDAR Est. Dep. Augas Resid.
 IG Instalación Gas
 PL Punto Limpo
 PT Pl. Transferencia
 VI Vertedoiro Inertes
 VS Vertedoiro Sólido



Concello de SILLEDA

ALFONSO BOTANA
 S.L.

36052_PXOM_202303_AD
 Marzo 2023 ETRS 89 29N
 EPSG: 25829

1:5.000

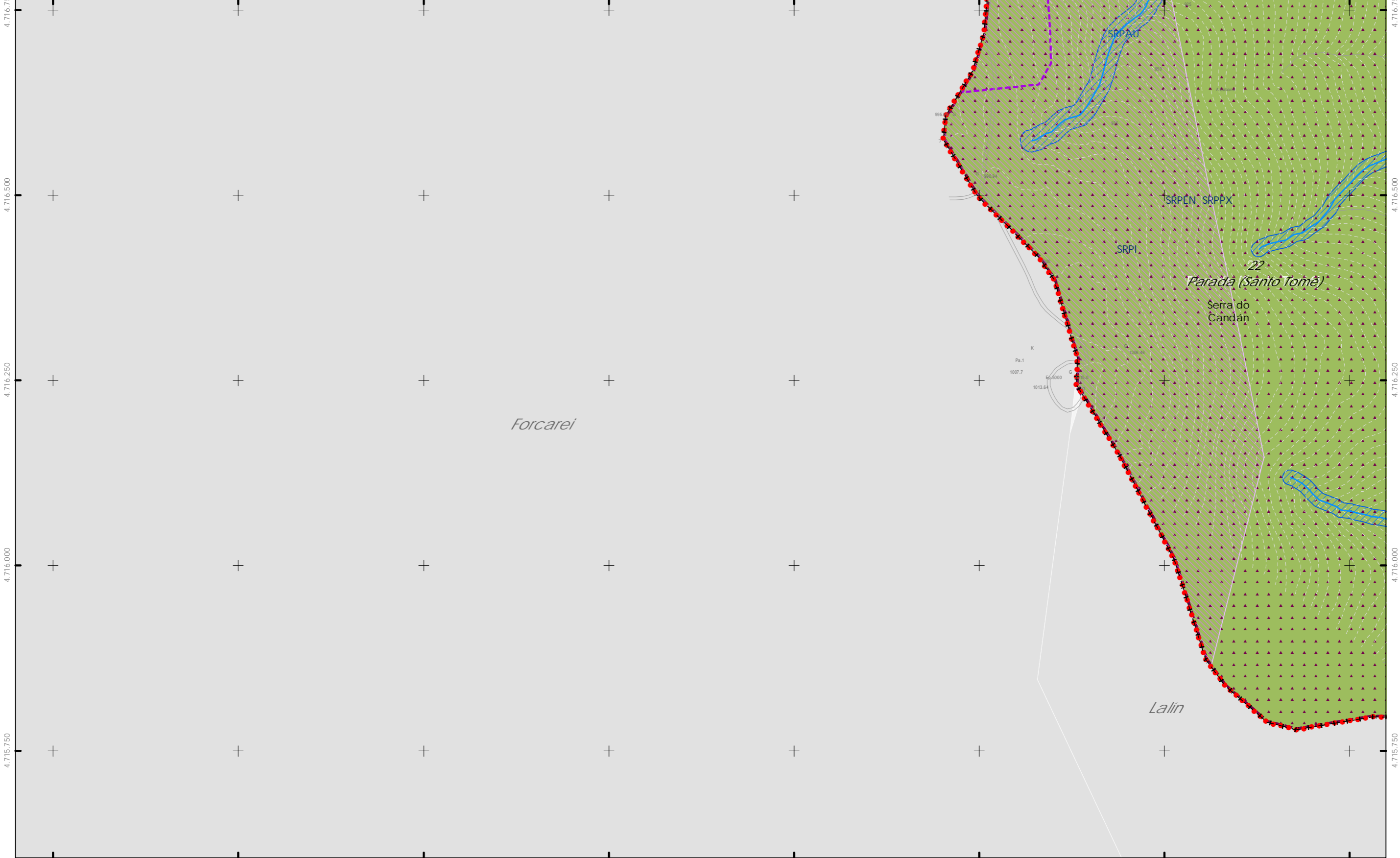
CONCELLO DE SILLEDA (PONTEVEDRA)
 AYUNTAMIENTO DE SILLEDA (PONTEVEDRA)

PLAN XERAL DE ORDENACIÓN MUNICIPAL
 PLAN GENERAL DE ORDENACIÓN MUNICIPAL

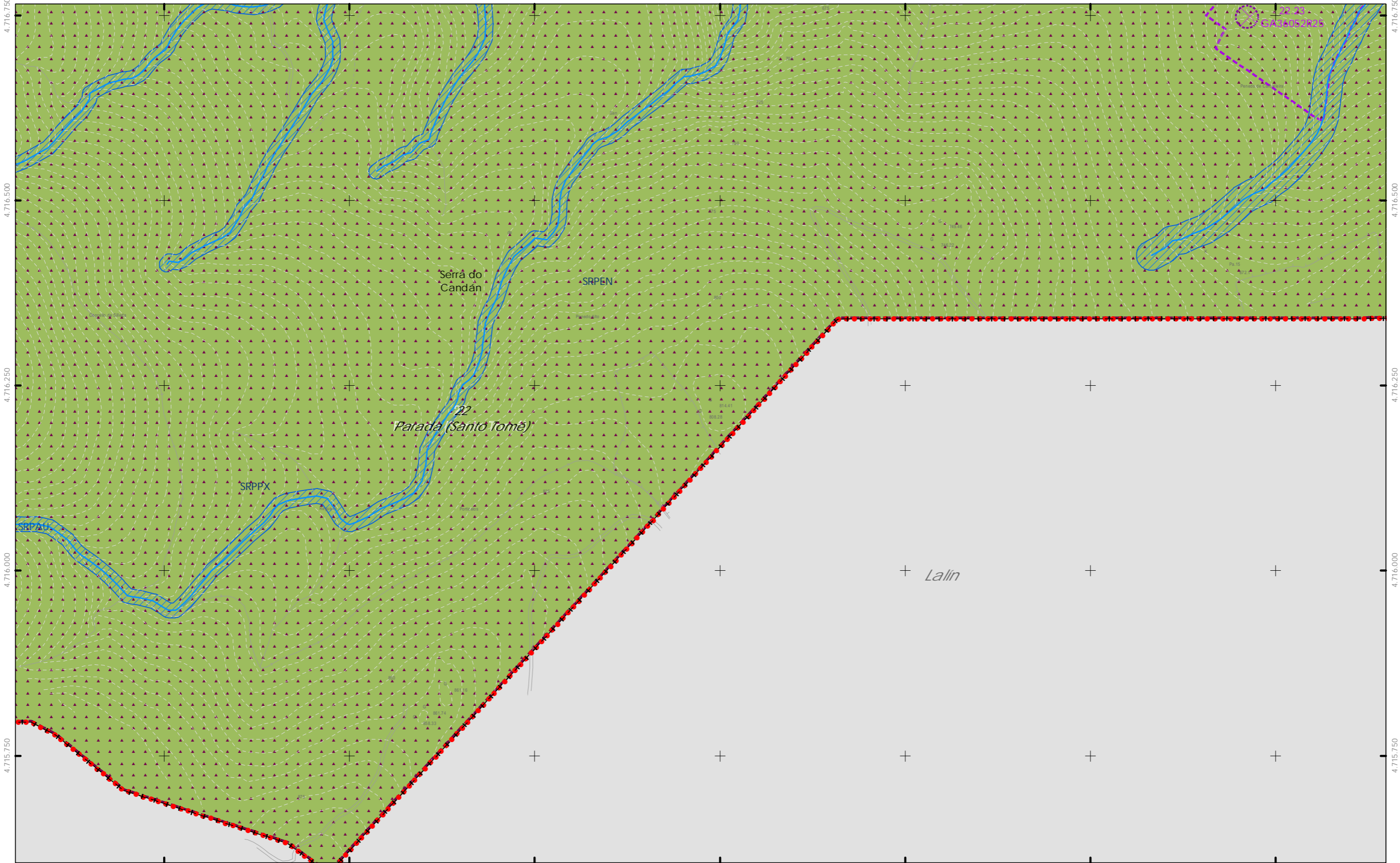
Alfonso Botana S.L.
 Aprobación Definitiva

V. PLANOS DE ORDENACIÓN
 V. PLANOS DE ORDENACIÓN
 V.01 ORDENACIÓN MUNICIPAL
 V.01 ORDENACIÓN MUNICIPAL


0 50 100 200 Metros



<p>CLASIFICACIÓN DO SOLO</p> <ul style="list-style-type: none"> ++++ Limite do termo Municipal ++++ Limite parroquial SOLO URBANO <ul style="list-style-type: none"> S.U. (Solo Urbano Residencial) API-1 (Area Plan. Incorporado) SOLO DE NÚCLEO RURAL <ul style="list-style-type: none"> Delimitación de núcleo rural SOLO URBANIZABLE <ul style="list-style-type: none"> SUD (S. Urbz. Delimitado) R - Residencial / I - Industrial 	<p>SOLO RÚSTICO</p> <ul style="list-style-type: none"> SRPO (P. Ordinaria) SRPA (P. Agropecuaria) SRPI (P. Infraestruturas) SRPAg (P. de Augas) Zona de Fluxo Pref.DHG C) ZEC Zona Especial Conservación SRPPC (P. Patrimonio Cultural) SRPF (P. Forestal) SRPP (P. Paisaxística) SRPEN (P. de Espazos Naturais) 	<p>ARQUITECTÓNICO E ETNOGRÁFICO</p> <ul style="list-style-type: none"> Ben de interese cultural Ámbito protexido Contorno de protección nº de catálogo <p>ARQUEOLÓXICO</p> <ul style="list-style-type: none"> GA36021000 código xacemento Camiño de Santiago Camino Real Patrimonio histórico Patrimonio natural (Árbores Senlleira) 	<p>DOT. ESP. LIBRES E ZONAS VERDES - EQUIPAMENTOS</p> <p>codigo nº-SE (sist. existente)/SN (sist. novo) (Pv) - lit. privada</p> <ul style="list-style-type: none"> Jn° Xardín Pn° Parque Cn° Comercial CEn° Cemiterio Dn° Deportivo SA n° Sanit.-Asistenc. En° Docente PBn° Parque Bombeiros Rn° Religioso Sn° Social SCn° Sociocultural <p>SISTEMA VIARIO</p> <ul style="list-style-type: none"> Estatal Deputación Autonómico Municipal <p>SISTEMAS XERAIS E DOTAC. LOCAIS</p> <ul style="list-style-type: none"> Linha Limite de edificación Linha de Dominio Público EST Linha de Dominio Público AUT Zona de servidume Linha limite de edificación Linha de afección EST Linha de afección AUT Linha de afección DEP 	<p>SISTEMA COMUNICACIÓNS</p> <ul style="list-style-type: none"> SF Sistema ferroviario (ADIF) Linha Ferrocarri (ADIF) Rede ferroviaria de alta velocidade Dominio Público de Ferrocarris Linha Limite de Edificación Zona de Afección de FFCC Aparcamentos (AP-E n°) Estación Servizo Carburantes (ES-n°) <p>INFRAESTRUTURAS DE SERVIZOS</p> <ul style="list-style-type: none"> EB Estación Bombeo EDAR Est. Dep. Augas Resid. IG Instalación Gas PL Punto Limpio PT PL Transferencia VI Vertedouro Inertes VS Vertedouro Sólido 	<div data-bbox="1869 1743 2136 2016"> <p>GRÁFICO DE FOLLAS GRÁFICO DE HOJAS S5 106 de 108</p> </div> <div data-bbox="2136 1743 2315 2016"> <p>Concello de SILLEDA</p> <p>ALFONSO BOTANA</p> <p>36052_PXOM_202303_AD</p> <p>Marzo 2023</p> <p>ETRS 89 29N EPSG: 25829</p> <p>1:5.000</p> </div> <div data-bbox="2315 1743 2789 2016"> <p>CONCELLO DE SILLEDA (PONTEVEDRA)</p> <p>AYUNTAMIENTO DE SILLEDA (PONTEVEDRA)</p> <p>PLAN XERAL DE ORDENACIÓN MUNICIPAL</p> <p>PLAN GENERAL DE ORDENACIÓN MUNICIPAL</p> <p>Alfonso Botana S.L.</p> <p>Aprobación Definitiva</p> <p>V. PLANOS DE ORDENACIÓN</p> <p>V. PLANOS DE ORDENACIÓN</p> <p>V.01 ORDENACIÓN MUNICIPAL</p> <p>V.01 ORDENACIÓN MUNICIPAL</p> <p>0 50 100 200 Metros</p> </div>
---	---	--	---	---	---



<p>CLASIFICACIÓN DO SOLO</p> <ul style="list-style-type: none"> ++ Limite do termo Municipal --- Limite parroquial SOLO URBANO <ul style="list-style-type: none"> S.U. (Solo Urbano Residencial) API-1 (Area Plan. Incorporado) SOLO DE NÚCLEO RURAL <ul style="list-style-type: none"> Delimitación de núcleo rural SOLO URBANIZABLE <ul style="list-style-type: none"> SUD (S. Urbz. Delimitado) R - Residencial / I - Industrial 	<p>SOLO RÚSTICO</p> <ul style="list-style-type: none"> SRPO (P. Ordinaria) SRPA (P. Agropecuaria) SRPI (P. Infraestruturas) SRPAg (P. de Augas) Zona de Fluxo Pref.DHG C) ZEC Zona Especial Conservación SRPPC (P. Patrimonio Cultural) SRPF (P. Forestal) SRPP (P. Paisaxística) SRPEN (P. de Espazos Naturais) 	<p>ARQUITECTÓNICO E ETNOGRÁFICO</p> <ul style="list-style-type: none"> Ben de interese cultural Ámbito protexido Contorno de protección nº de catálogo <p>ARQUEOLÓXICO</p> <ul style="list-style-type: none"> GA36021000 GA36021000 Camino de Santiago Camino Real Patrimonio histórico Patrimonio natural (Árbores Senlleira) 	<p>DOT. ESP. LIBRES E ZONAS VERDES - EQUIPAMENTOS</p> <p>codigo nº-SE (sist. existente)/SN (sist. novo) (Pv) - lit. privada</p> <ul style="list-style-type: none"> Jn^o Xardín Pn^o Parque Cn^o Comercial CEn^o Cemiterio Dn^o Deportivo SAn^o Sanit.-Asistenc. En^o Docente Eln^o Espazos Libres PBn^o Parque Bombeiros Rn^o Religioso Sn^o Social SCn^o Sociocultural <p>SISTEMA VIARIO</p> <ul style="list-style-type: none"> Estatal Deputación Autonómico Municipal Línea límite de edificación Línea de afectación EST Línea de afectación AUT Línea de afectación DEP Línea de Dominio Público EST Línea de Dominio Público AUT Zona de servidume <p>SISTEMAS XERAIS E DOTAC. LOCAIS</p>	<p>SISTEMA COMUNICACIÓN</p> <ul style="list-style-type: none"> SF Sistema ferroviario (ADIF) Línea Ferrocarri (ADIF) Rede ferroviaria de alta velocidade Dominio Público de Ferrocarris Línea Limite de Edificación Zona de Afección de FFCC Aparcamentos (AP-E-n^o) Estación Servizo Carburantes (ES-n^o) <p>INFRAESTRUTURAS DE SERVIZOS</p> <ul style="list-style-type: none"> EB Estación Bombeo EDAR Est. de Dep. Augas Resid. IG Instalación Gas PL Punto Limpo PT Pl. Transferencia VI Vertedoiro Inertes VS Vertedoiro Selloado 	<p>GRÁFICO DE FOLLAS</p> <p>GRÁFICO DE HOJAS</p> <p>S6</p> <p>107 de 108</p>	<p>Concello de SILLED</p> <p>ALFONSO BOTANA</p> <p>36052_PXOM_202303_AD</p> <p>Marzo 2023</p> <p>ETRS 89 29N</p> <p>EPSG: 25829</p>	<p>CONCELLO DE SILLED (PONTEVEDRA)</p> <p>AYUNTAMIENTO DE SILLED (PONTEVEDRA)</p> <p>PLAN XERAL DE ORDENACIÓN MUNICIPAL</p> <p>PLAN GENERAL DE ORDENACIÓN MUNICIPAL</p> <p>Alfonso Botana S.L.</p> <p>Aprobación Definitiva</p> <p>V. PLANOS DE ORDENACIÓN</p> <p>V. PLANOS DE ORDENACIÓN</p> <p>V.01 ORDENACIÓN MUNICIPAL</p> <p>V.01 ORDENACIÓN MUNICIPAL</p> <p>1:5.000</p> <p>0 50 100 200 Metros</p>
--	---	---	---	---	---	--	---



CLASIFICACIÓN DO SOLO

- Limite do termo Municipal
- Limite parroquial
- SOLO URBANO**
 - S.U. (Solo Urbano Residencial)
 - API-1 (Area Plan. Incorporado)
- SOLO DE NÚCLEO RURAL**
 - Delimitación de núcleo rural
- SOLO URBANIZABLE**
 - SUD (S. Urbz. Delimitado)
 - R - Residencial / I - Industrial

SOLO RÚSTICO

- SRPO (P. Ordinaria)
- SRPA (P. Agropecuaria)
- SRPI (P. Infraestruturas)
- SRPAg (P. de Augas)
- Zona de Fluxo Pref.DHG C)
- ZEC Zona Especial Conservación
- SRPPC (P. Patrimonio Cultural)
- SRPF (P. Forestal)
- SRPP (P. Paisaxística)
- SRPEN (P. de Espazos Naturais)

ARQUITECTÓNICO E ETNOGRÁFICO

- Ben de interese cultural
- Ámbito protexido
- Contorno de protección nº de catálogo

ARQUEOLÓXICO

- GA36021000
- Área de prot. Integral
- Contorno de protección código xacemento
- CAMIÑO DE SANTIAGO
- Camino de Santiago
- Via da Prata
- Camino Real
- Patrimonio histórico
- Patrimonio natural (Árbores Senlleira)

DOT. ESP. LIBRES E ZONAS VERDES - EQUIPAMENTOS
 código nº-SE (sist. existente)/SN (sist. novo) (Pv) - lit. privada

- Jn^o Xardín
- Pn^o Parque
- Cn^o Comercial
- CEn^o Cemiterio
- Dn^o Deportivo
- SA n^o Sanit.-Asistenc.
- En^o Docente
- ELn^o Espazos Libres
- PBn^o Parque Bombeiros
- Rn^o Religioso
- Sn^o Social
- SCn^o Sociocultural

SISTEMA VIARIO

- Estatal
- Deputación
- Autonómico
- Municipal
- Línea límite de edificación
- Línea de afección EST
- Línea de afección AUT
- Línea de afección DEP
- Línea de Dominio Público EST
- Línea de Dominio Público AUT
- Zona de servidume

SISTEMAS XERAIS E DOTAC. LOCAIS

SISTEMA COMUNICACIONES

- SF Sistema ferroviario (ADIF)
- Línea Ferrocarri (ADIF)
- Rede ferroviaria de alta velocidade
- Dominio Público de Ferrocarris
- Línea Limite de Edificación
- Zona de Afección de FFCC
- Aparcamentos (AP-E n^o)
- Estación Servizo Carburantes (ES-n^o)

INFRAESTRUTURAS DE SERVIZOS

- EB Estación Bombeo
- EDAR Est. Dep. Augas Resid.
- IG Instalación Gas
- PL Punto Limpo
- PT Pl. Transferencia
- VI Vertedoiro Inertes
- VS Vertedoiro Selado

GRÁFICO DE FOLLAS
 GRÁFICO DE HOJAS
 108 de 108

Concello de SILLEDA

ALFONSO BOTANA S.L.
 Aprobación Definitiva

CONCELLO DE SILLEDA (PONTEVEDRA)
 AYUNTAMIENTO DE SILLEDA (PONTEVEDRA)
 PLAN XERAL DE ORDENACIÓN MUNICIPAL
 PLAN GENERAL DE ORDENACIÓN MUNICIPAL

V. PLANOS DE ORDENACIÓN
 V. PLANOS DE ORDENACIÓN
V.01 ORDENACIÓN MUNICIPAL
 V.01 ORDENACIÓN MUNICIPAL

36052_PXOM_202303_AD
 Marzo 2023 ETRS 89 29N EPSG: 25829

1:5.000

0 50 100 200 Metros