

A Estrada

Boqueixón

Vila de Cruces

Cira (Santa Bala)

SRPE

SRPEN

SRPAU

SRPA

+++ Limite do termo Municipal

--- Limite parroquial

- SOLO URBANO**
- S.U. (Solo Urbano Residencia)
  - API-1 (Area Plan. Incorporado)
- SOLO DE NÚCLEO RURAL**
- Delimitación de núcleo rural
- SOLO URBANIZABLE**
- SUD (S. Urbz. Delimitado)
  - R - Residencial / I - Industrial

**SOLO RÚSTICO**

- SRPO (P. Ordinaria)
- SRPA (P. Agropecuaria)
- SRPI (P. Infraestruturas)
- SRPAg (P. de Augas)
- ZEC Zona Especial Conservación
- SRPC (P. Patrimonio Cultural)
- SRPF (P. Forestal)
- SRPP (P. Paisaxística)
- SRPAg (P. de Augas)

**ARQUITECTÓNICO E ETNOGRÁFICO**

- Ben de interese cultural
- Ámbito protexido
- Contorno de protección nº de catálogo
- ARQUEOLÓXICO
- GA36021000 código xacemento
- Área de prot. Integral
- Contorno de protección
- CAMIÑO DE SANTIAGO
- Camino Santiago
- Via da Prata
- Camino Real

**ESPAZOS LIBRES E ZONAS VERDES**

- Existente
- Novo
- SISTEMA VIARIO
- Estatal
- Deputación
- Autonómico
- Municipal
- Carzada
- Línea límite de edificación
- Zona de servidume
- Línea de afección EST
- Línea de afección AUT
- Línea de Dominio Público EST
- Línea de Dominio Público AUT

**EQUIPAMENTOS**

- Existente
- Novo
- Autonómico
- Municipal

**SISTEMA COMUNICACIÓN**

- SF Sistema ferroviario (ADIF)
- Línea ferrocarril (ADIF)
- Rede ferroviaria de alta velocidade
- Domínio Público de Ferrocarris
- Línea Límite de Edificación
- Zona de Afección de FFCC
- INFRAESTRUTURAS DE SERVIZOS
- EB Estación Bombeo
- EDAR Est. Dep. Augas Resid.
- IG Instalación Gas
- PL Punto Limpo
- PI Pl. Transferencia
- VI Vertedoiro Inertes
- VS Vertedoiro Selado
- Aparcamentos (AP-E nº)
- Estación Servizo Carburantes (ES-nº)

SISTEMAS XERAISE  
 DOTACIÓN

GRÁFICO DE FOLLAS DE HOJAS

1 de 108

Concello de SILLED

ALFONSO BOTANA

36052\_PXOM\_202303\_AD

Xaneiro 2023  
 Marzo 2023

ETRS 89 29N  
 EPSG: 25829

CONCELLO DE SILLED (PONTEVEDRA)

AYUNTAMIENTO DE SILLED (PONTEVEDRA)

PLAN XERAL DE ORDENACIÓN MUNICIPAL

PLAN GENERAL DE ORDENACIÓN MUNICIPAL

Alfonso Botana S.L.

Aprobación Definitiva

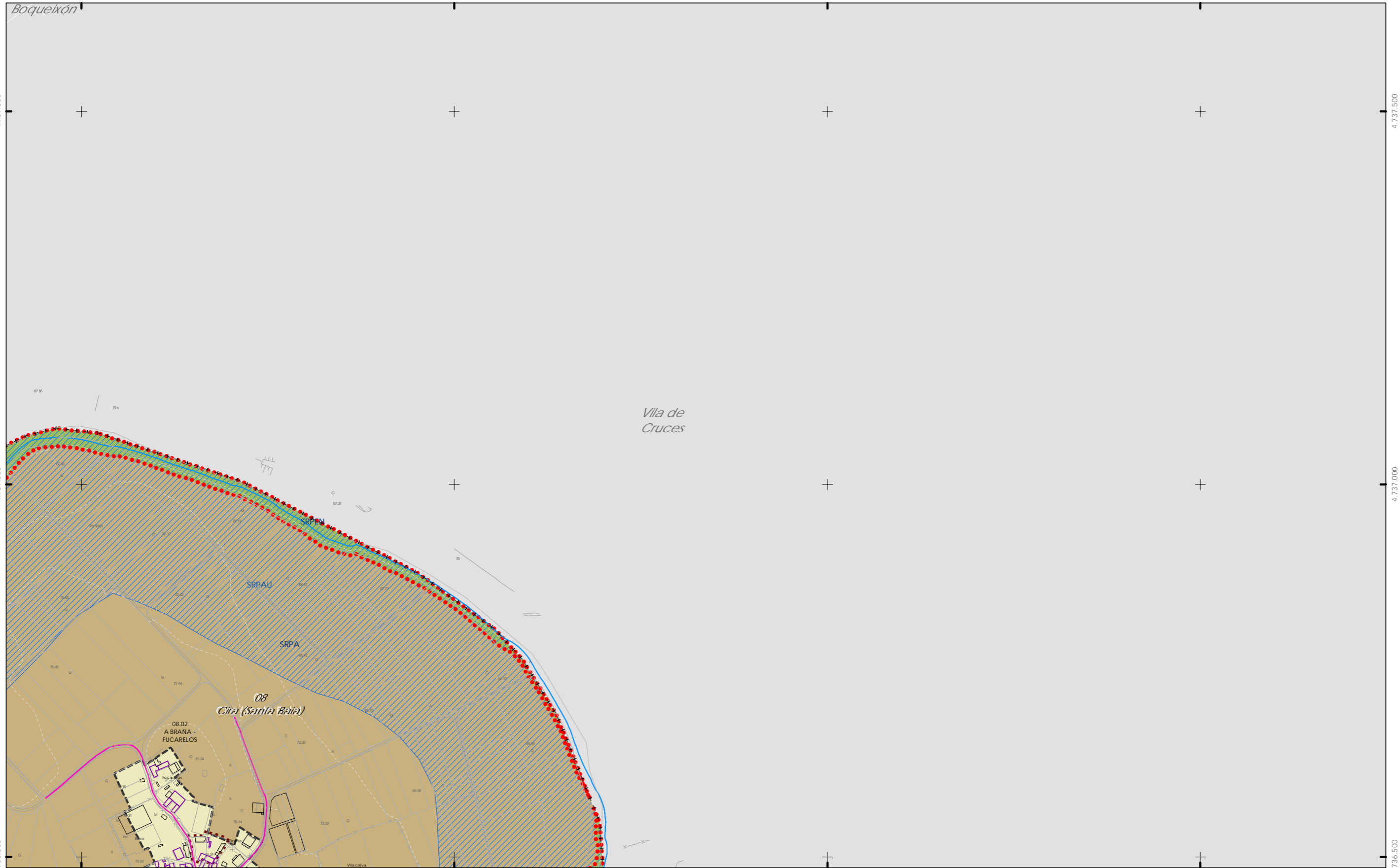
V. PLANOS DE ORDENACIÓN

V. PLANOS DE ORDENACIÓN

V.05.1 ORD. ESTRUCT. XERAL E ORGÁNICA DO CONCELLO I

V.05.1 ORD. ESTRUCT. GENERAL Y ORGÁNICA DEL AYUNTAMIENTO I

0 50 100 200 Metros



**CLASIFICACIÓN DO SOLO**

- Limite do termo Municipal
- Limite parroquial
- SOLO URBANO**
  - S.U. (Solo Urbano Residencial)
  - API-1 (Area Plan. Incorporado)
- SOLO DE NÚCLEO RURAL**
  - Delimitación de núcleo rural
- SOLO URBANIZABLE**
  - SUD (S. Urbz. Delimitado)
  - R - Residencial / I - Industrial

**SOLO RÚSTICO**

- SRPO (P. Ordinaria)
- SRPA (P. Agropecuaria)
- SRPI (P. Infraestruturas)
- SRPAg (P. de Augas)
- SRPPC (P. Patrimonio Cultural)
- SRPF (P. Forestal)
- SRPP (P. Paisaxística)
- SRPAg (P. de Augas)
- ZEC Zona Especial Conservación

**ARQUITECTÓNICO E ETNOGRÁFICO**

- Ben de interese cultural
- Ámbito protexido
- Contorno de protección nº de catálogo
- ARQUEOLÓXICO
- GA36021000 código xacemento
- Contorno de protección
- CAMIÑO DE SANTIAGO**
  - Camino Santiago
  - Via da Prata
  - Camino Real

**SISTEMAS XERAISE DOTACIÓNIS LOCAIS**

código nº SE (sit. existente) / SN (sit. novo) (Pv) - Tit. privada

**ESPAZOS LIBRES E ZONAS VERDES**

- Existente
- Novo

**SISTEMA VIARIO**

- Estatal
- Deputación
- Autonómico
- Municipal

**Infraestruturas de Servizos**

- EB Estación Bombeo
- EDAR Est. Dep. Augas Resid.
- IG Instalación Gas
- PL Punto Limpo
- PI PI. Transferencia
- VI Vertedoiro Inertes
- VS Vertedoiro Selado

**SISTEMA COMUNICACIONES**

- SF Sistema ferroviario (ADIF)
- Liña ferrocarril (ADIF)
- Rede ferroviaria de alta velocidade
- Domínio Público de Ferrocarris
- Liña Limite de Edificación
- Zona de Afecção de FFCC

**INFRAESTRUTURAS DE SERVIZOS**

- EB Estación Bombeo
- EDAR Est. Dep. Augas Resid.
- IG Instalación Gas
- PL Punto Limpo
- PI PI. Transferencia
- VI Vertedoiro Inertes
- VS Vertedoiro Selado
- Aparcamentos (AP-E nº)
- Estación Servizo Carburantes (ES-nº)

**GRÁFICO DE FOLLAS**  
 GRÁFICO DE HOJAS

2 de 108

Concello de SILLEDA

**ALFONSO BOTANA**

36052\_PXOM\_202303\_AD

Xaneiro 2023  
 Marzo 2023

ETRS 89 29N  
 EPSG: 25829

1:5.000

0 50 100 200 Metros

**CONCELLO DE SILLEDA (PONTEVEDRA)**  
 AYUNTAMIENTO DE SILLEDA (PONTEVEDRA)

**PLAN XERAL DE ORDENACIÓN MUNICIPAL**  
 PLAN GENERAL DE ORDENACIÓN MUNICIPAL

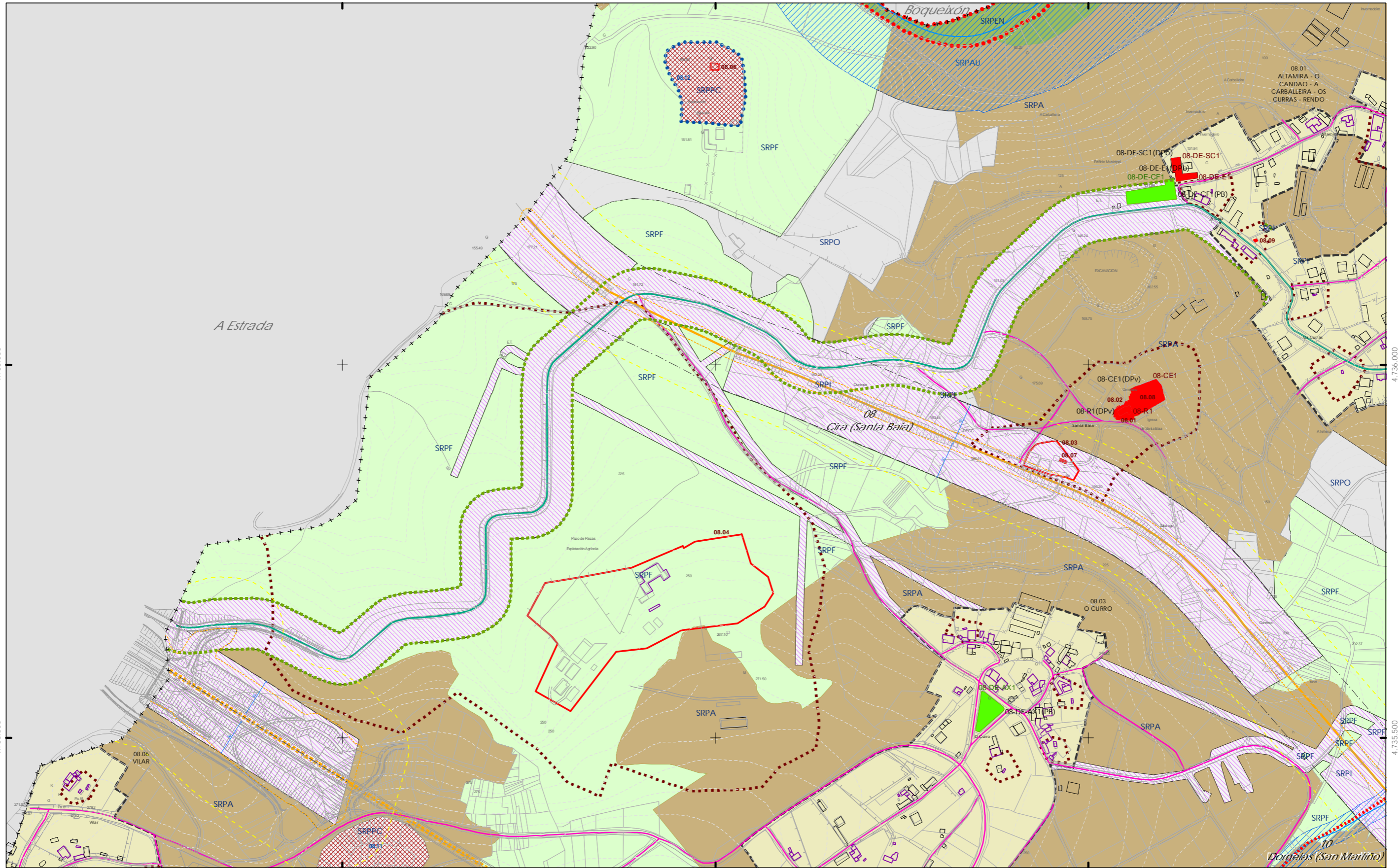
Alfonso Botana S.L.

Aprobación Definitiva

V. PLANOS DE ORDENACIÓN  
 V. PLANOS DE ORDENACIÓN

V.05.1 ORD. ESTRUCT. XERAL E ORGÁNICA DO CONCELLO I  
 V.05.1 ORD. ESTRUCT. GENERAL Y ORGÁNICA DEL AYUNTAMIENTO I





4.736.000

4.736.000

4.735.500

4.735.500

552.000

552.500

553.000

- CLASIFICACIÓN DO SOLO**
- ++++ Limite do termo Municipal
  - Limite parroquial
  - SOLO URBANO**
    - S.U. (Solo Urbano Residencial)
    - API-1 (Area Plan. Incorporado)
  - SOLO DE NÚCLEO RURAL**
    - Delimitación de núcleo rural
  - SOLO URBANIZABLE**
    - SUD (S. Urbz. Delimitado)
    - R - Residencial / I - Industrial

- SOLO RÚSTICO**
- SRPO (P. Ordinaria)
  - SRPA (P. Agropecuaria)
  - SRPI (P. Infraestruturas)
  - SRPAg (P. de Augas)
  - SRPPC (P. Patrimonio Cultural)
  - SRPF (P. Forestal)
  - SRPP (P. Paisaxística)
  - SRPAg (P. de Augas)

- ZEC Zona Especial Conservación

- ARQUITECTÓNICO E ETNOGRÁFICO**
- Ben de interese cultural
  - Ámbito protexido
  - Contorno de protección nº de catálogo
- ARQUEOLÓXICO**
- GA36021000 código xacemento
  - Área de prot. Integral
  - Contorno de protección
- CAMIÑO DE SANTIAGO**
- Camiño Santiago
  - Via da Prata
  - Camiño Real

- SISTEMAS XERAISE DOTACIONES LOCAIS**
- Calzada
  - Liña límite de edificación
  - Zona de seridume
  - Liña de Dominio Público EST
  - Liña de Dominio Público AUT

- ESPAZOS LIBRES E ZONAS VERDES**
- Existente
  - Novo
- SISTEMA VIARIO**
- Estatal
  - Deputación
  - Autonómico
  - Municipal

- EQUIPAMENTOS**
- Existente
  - Novo
  - Liña límite de edificación
  - Liña de afección AUT
  - Liña de afección EST
  - Liña de afección DEP

- SISTEMA COMUNICACIÓNS**
- SF Sistema ferroviario (ADIF)
  - Liña ferrocami (ADIF)
  - Rede ferroviaria de alta velocidade
  - Dominio Público de Ferrocarris
  - Liña Límite de Edificación
  - Zona de Afección de FCC
- INFRAESTRUTURAS DE SERVIZOS**
- EB Estación Bombeo
  - EDAR Est. Dep. Augas Resid.
  - IG Instalación Gas
  - PL Punto Limpo
  - PI Pl. Transferencia
  - VS Vertedoiro Inertes
  - VS Vertedoiro Selado
  - Aparcamentos (AP-E nº)
  - Estación Servizo Carburantes (ES-nº)



Concello de SILLEDA

**ALFONSO BOTANA**  
 S.L.

Xaneiro 2023  
 Marzo 2023

ETRS 89 29N  
 EPSG: 2829

36052\_PXOM\_202303\_AD

1:5.000

**CONCELLO DE SILLEDA (PONTEVEDRA)**  
 AYUNTAMIENTO DE SILLEDA (PONTEVEDRA)

PLAN XERAL DE ORDENACIÓN MUNICIPAL  
 PLAN GENERAL DE ORDENACIÓN MUNICIPAL

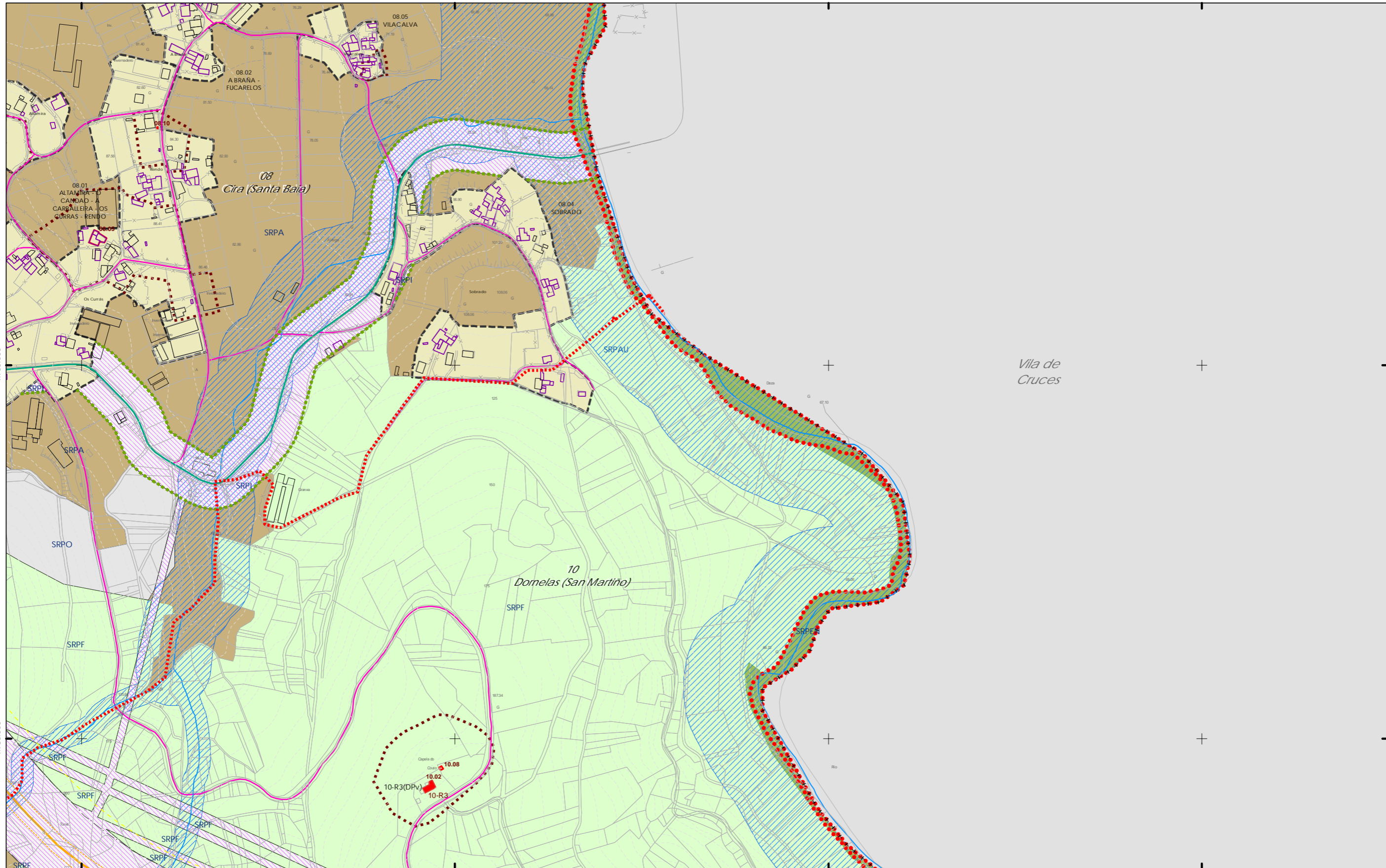
**Alfonso Botana S.L.**  
 Aprobación Definitiva

V. PLANOS DE ORDENACIÓN  
 V. PLANOS DE ORDENACIÓN

V.05.1 ORD. ESTRUCT. XERAL E ORGÁNICA DO CONCELLO I  
 V.05.1 ORD. ESTRUCT. XERAL E ORGÁNICA DEL AYUNTAMIENTO I

0 50 100 200 Metros





553.500

554.000

554.500

555.000

**CLASIFICACIÓN DO SOLO**

- Limite do termo Municipal
- Limite parroquial
- SOLO URBANO**
  - S.U. (Solo Urbano Residencial)
  - API-1 (Area Plan. Incorporado)
- SOLO DE NÚCLEO RURAL**
  - Delimitación de núcleo rural
- SOLO URBANIZABLE**
  - SUD (S. Urbz. Delimitado)
  - R - Residencial / I - Industrial

**SOLO RÚSTICO**

- SRPO (P. Ordinaria)
- SRPA (P. Agropecuaria)
- SRPI (P. Infraestruturas)
- SRPAg (P. de Augas)
- SRPPC (P. Patrimonio Cultural)
- SRPF (P. Forestal)
- SRPP (P. Paisaxística)
- SRPAg (P. de Augas)

ZEC Zona Especial Conservación

**ARQUITECTÓNICO E ETNOGRÁFICO**

- Ben de interese cultural
- Ámbito protexido
- Contorno de protección nº de catálogo

**ARQUEOLÓXICO**

- GA36021000
- Área de prot. Integral
- Contorno de protección código xacemento

**CAMIÑO DE SANTIAGO**

- Via da Prata
- Camiño Real

**ESPAZOS LIBRES E ZONAS VERDES**

- Existente
- Novo

**SISTEMA VIARIO**

- Estatal
- Deputación
- Autonómico
- Municipal

**SISTEMAS XERAISE DOTACIÓNIS LOCAIS**

- Calzada
- Una límite de edificación
- Zona de servidume
- Una de Dominio Público EST
- Una de Dominio Público AUT

**EQUIPAMENTOS**

- Existente
- Novo
- Una límite de edificación
- Una de afección EST
- Una de afección AUT
- Una de afección DEP

**SISTEMA COMUNICACIONES**

- SF Sistema ferroviario (ADIF)
- Línea ferrocami (ADIF)
- Rede ferroviaria de alta velocidade
- Dominio Público de Ferrocarris
- Línea Limite de Edificación
- Zona de Afección de FFCC

**INFRAESTRUTURAS DE SERVIZOS**

- EB Estación Bombeo
- EDAR Est. Dep. Augas Resid.
- IG Instalación Gas
- PL Punto Limpo
- PI Pl. Transferencia
- VI Vertedoiro Inertes
- VS Vertedoiro Selado
- Aparcamentos (AP-E nº)
- Estación Servizo Carburantes (ES-nº)

**GRÁFICO DE FOLLAS**  
 GRÁFICO DE HOJAS

Concello de SILLEDA

**CONCELLO DE SILLEDA (PONTEVEDRA)**  
 AYUNTAMIENTO DE SILLEDA (PONTEVEDRA)  
 PLAN XERAL DE ORDENACIÓN MUNICIPAL  
 PLAN GENERAL DE ORDENACIÓN MUNICIPAL

**Alfonso Botana S.L.**  
 Aprobación Definitiva

**V. PLANOS DE ORDENACIÓN**  
 V. PLANOS DE ORDENACIÓN

Xaneiro 2023  
 Marzo 2023

ETRS 89 29N  
 EPSG: 28829

36052\_PXOM\_202303\_AD

1:5.000

0 50 100 200 Metros



Vila de Cruces

01 Abades (Santa Maria)

**CLASIFICACIÓN DO SOLO**

- Limite do termo Municipal
- Limite parroquial
- SOLO URBANO**
  - S.U. (Solo Urbano Residencial)
  - API-1 (Area Plan. Incorporado)
- SOLO DE NÚCLEO RURAL**
  - Delimitación de núcleo rural
- SOLO URBANIZABLE**
  - SUD (S. Urbz. Delimitado)
  - R - Residencial / I - Industrial

**SOLO RÚSTICO**

- SRPO (P. Ordinaria)
- SRPA (P. Agropecuaria)
- SRPI (P. Infraestruturas)
- SRPAg (P. de Augas)
- SRPPC (P. Patrimonio Cultural)
- SRPF (P. Forestal)
- SRPP (P. Paisaxística)
- SRPAg (P. de Augas)
- ZEC Zona Especial Conservación

**PATRIMONIO CULTURAL**

- ARQUITECTÓNICO E ETNOGRÁFICO
  - Ben de interese cultural
  - Ámbito protexido
  - Contorno de protección nº de catálogo
- ARQUEOLÓXICO
  - Área de prot. Integral
  - Contorno de protección código xacemento
- CAMIÑO DE SANTIAGO
  - Camino Santiago
  - Via da Prata
  - Camino Real

**SISTEMAS XERAISE DOTACIÓNIS LOCAIS**

código (sit. existente)/SN (sit. novo) (Pv) -tit. privada

**ESPAZOS LIBRES E ZONAS VERDES**

- Existente
- Novo

**SISTEMA VIARIO**

- Estatal
- Deputación
- Autonómico
- Municipal

**EQUIPAMENTOS**

- Existente
- Novo

**SISTEMA VIARIO**

- Carzada
- Línea límite de edificación
- Zona de servidume
- Línea de dominio Público EST
- Línea de dominio Público AUT

**EQUIPAMENTOS**

- Línea límite de edificación
- Línea de afección EST
- Línea de afección AUT
- Línea de afección DEP

**SISTEMA COMUNICACIÓNIS**

- SF Sistema ferroviario (ADIF)
- Línea ferrocarril (ADIF)
- Rede ferroviaria de alta velocidade
- Domínio Público de Ferrocarris
- Línea Límite de Edificación
- Zona de Afección de FFCC

**INFRAESTRUTURAS DE SERVIZOS**

- EB Estación Bombeo
- EDAR Est. Dep. Augas Resid.
- IG Instalación Gas
- PL Punto Limpo
- PI Pl. Transferencia
- VI Vertedoiro Inertes
- VS Vertedoiro Selado
- Aparcamentos (A-P-E nº)
- Estación Servizo Carburantes (ES-nº)

**GRÁFICO DE FOLLAS DE HOJAS**

36052\_PXOM\_202303\_AD

Xaneiro 2023  
Marzo 2023

ETRS 89 29N  
EPSG: 25829

5 de 108

Concello de SILLEDA

CONCELLO DE SILLEDA (PONTEVEDRA)

AYUNTAMIENTO DE SILLEDA (PONTEVEDRA)

PLAN XERAL DE ORDENACIÓN MUNICIPAL

PLAN GENERAL DE ORDENACIÓN MUNICIPAL

Alfonso Botana S.L.

Aprobación Definitiva

V. PLANOS DE ORDENACIÓN

V. PLANOS DE ORDENACIÓN

V.05.1 ORD. ESTRUCT. XERAL E ORGÁNICA DO CONCELLO I

V.05.1 ORDENACIÓN GENERAL Y ORGÁNICA DEL AYUNTAMIENTO I

36052\_PXOM\_202303\_AD

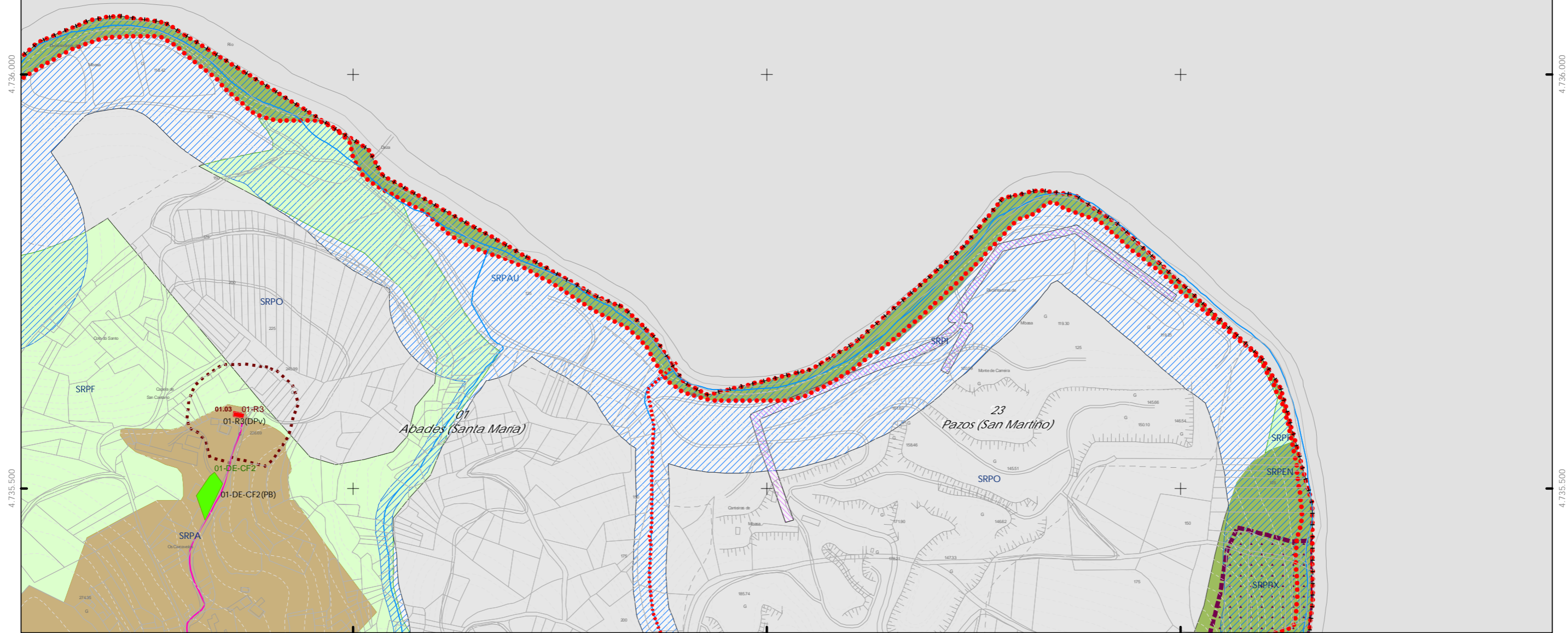
Xaneiro 2023  
Marzo 2023

ETRS 89 29N  
EPSG: 25829

1:5.000

0 50 100 200 Metros

Vila de Cruces



- CLASIFICACIÓN DO SOLO**
- +++ Limite do termo Municipal
  - Limite parroquial
  - SOLO URBANO**
    - S.U. (Solo Urbano Residencial)
    - API-1 (Area Plan. Incorporado)
  - SOLO DE NÚCLEO RURAL**
    - Delimitación de núcleo rural
  - SOLO URBANIZABLE**
    - SUD (S. Urbz. Delimitado)
    - R - Residencial / I - Industrial

- SOLO RÚSTICO**
- SRPO (P. Ordinaria)
  - SRPA (P. Agropecuaria)
  - SRPI (P. Infraestruturas)
  - SRPAg (P. de Augas)
  - SRPPC (P. Patrimonio Cultural)
  - SRPF (P. Forestal)
  - SRPP (P. Paisaxística)
  - SRPAg (P. de Augas)
  - ZEC Zona Especial Conservación

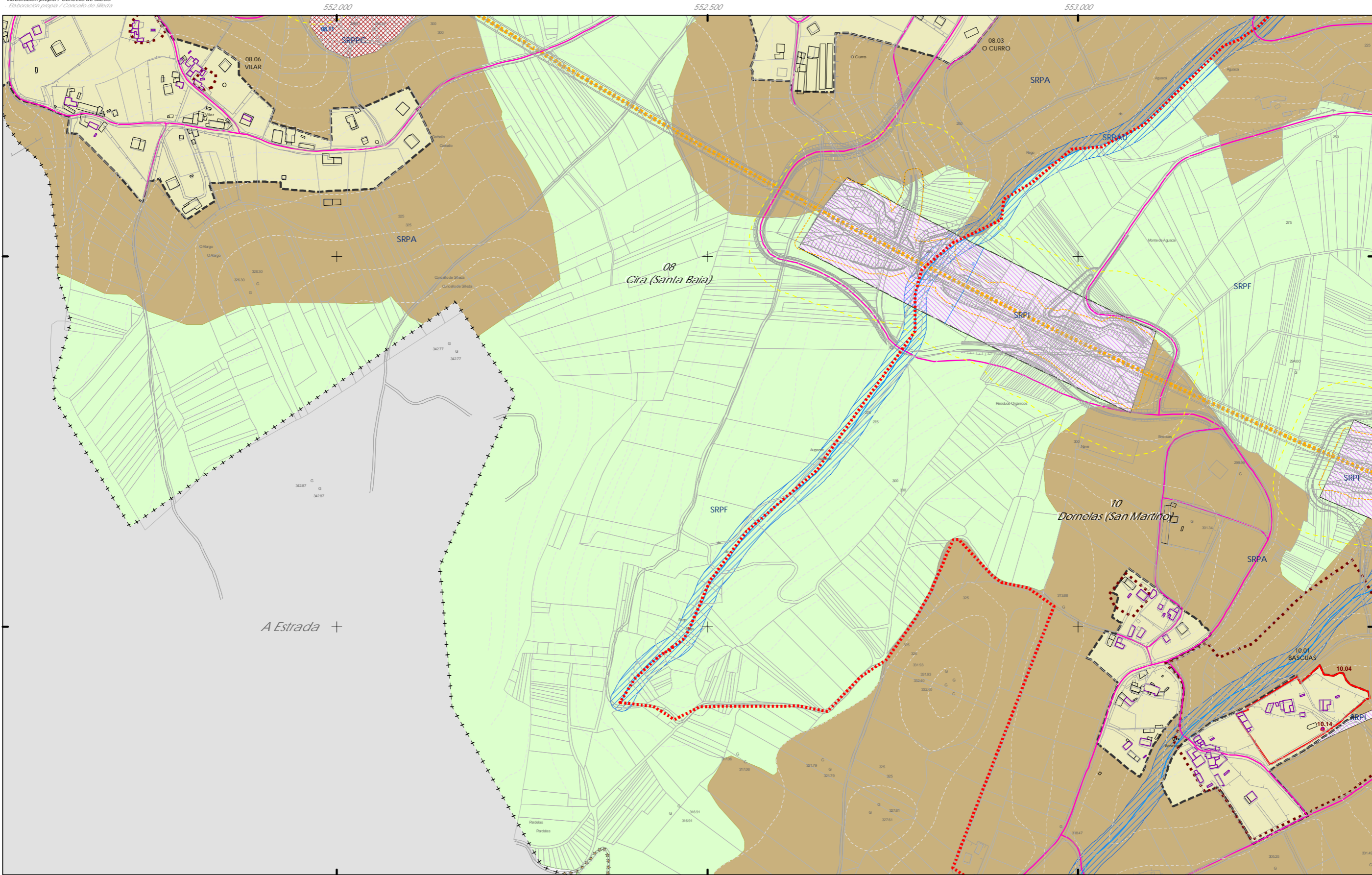
- PATRIMONIO CULTURAL**
- ARQUITECTÓNICO E ETNOGRÁFICO**
- Ben de interese cultural
  - Ámbito protexido
  - Contorno de protección nº de catálogo
- ARQUEOLÓXICO**
- GA36021000 código xacemento
  - Contorno de protección
- CAMIÑO DE SANTIAGO**
- Camión Santiago
  - Via da Prata
  - Camión Real

- SISTEMAS XERAISE**
- DOTACIONES LOCAIS**
- ESPAZOS LIBRES E ZONAS VERDES**
- Existente
  - Novo
- SISTEMA VIARIO**
- Estatal
  - Deputación
  - Autonómico
  - Municipal
- EQUIPAMENTOS**
- Existente
  - Novo
- SISTEMA COMUNICACIÓNS**
- SF Sistema ferroviario (ADIF)
  - Liña ferrocami (ADIF)
  - Rede ferroviaria de alta velocidade
  - Dominio Público de Ferrocarris
  - Liña Limite de Edificación
  - Zona de Afección de FFCC
- INFRAESTRUTURAS DE SERVIZOS**
- EB Estación Bombeo
  - EDAR Est. Dep. Augas Resid.
  - IG Instalación Gas
  - PL Punto Limpo
  - PI Pi. Transferencia
  - VS Vertedoiro Inertes
  - VS Vertedoiro Selado
  - Aparcamentos (AP-E nº)
  - Estación Servizo Carburantes (ES nº)



|   |   |  |
|---|---|--|
| Concello de SILLEDIA<br><br><b>ALFONSO BOTANA</b><br>PROYECTOS URBANÍSTICOS Y AMBIENTALES | <b>CONCELLO DE SILLEDIA (PONTEVEDRA)</b><br>AYUNTAMIENTO DE SILLEDIA (PONTEVEDRA)<br>PLAN XERAL DE ORDENACIÓN MUNICIPAL<br>PLAN GENERAL DE ORDENACIÓN MUNICIPAL |  |
|   | Alfonso Botana S.L.<br>Aprobación Definitiva  |  |
| 36052_PXOM_202303_AD<br>Xaneiro 2023<br>Marzo 2023  | ETRS 89 29N<br>EPSG: 28829  | V. PLANOS DE ORDENACIÓN<br>V. PLANOS DE ORDENACIÓN<br>V.05.1 ORD. ESTRUCT. XERAL E ORGÁNICA DO CONCELLO I<br>V.05.1 ORD. ESTRUCT. XERAL E ORGÁNICA DO CONCELLO I |
| 6 de 108<br>1:5.000   | 0 50 100 200 Metros   |  |





- CLASIFICACIÓN DO SOLO**
- +++ Limite do termo Municipal
  - Limite parroquial
  - SOLO URBANO**
    - S.U. (Solo Urbano Residencial)
    - API-1 (Area Plan. Incorporado)
  - SOLO DE NÚCLEO RURAL**
    - Delimitación de núcleo rural
  - SOLO URBANIZABLE**
    - SUD (S. Urbz. Delimitado)
    - R - Residencial / I - Industrial

- SOLO RÚSTICO**
- SRPO (P. Ordinaria)
  - SRPA (P. Agropecuaria)
  - SRPI (P. Infraestruturas)
  - SRPAg (P. de Augas)
  - SRPPC (P. Patrimonio Cultural)
  - SRPF (P. Forestal)
  - SRPP (P. Paisaxística)
  - SRPAg (P. de Augas)
  - ZEC Zona Especial Conservación

- PATRIMONIO CULTURAL**
- ARQUITECTÓNICO E ETNOGRÁFICO
    - Ben de interese cultural
    - Ámbito protexido
    - Contorno de protección nº de catálogo
  - ARQUEOLÓXICO
    - GA36021000 código xacemento
  - CAMIÑO DE SANTIAGO
    - Camino Santiago
    - Via da Prata
    - Camino Real

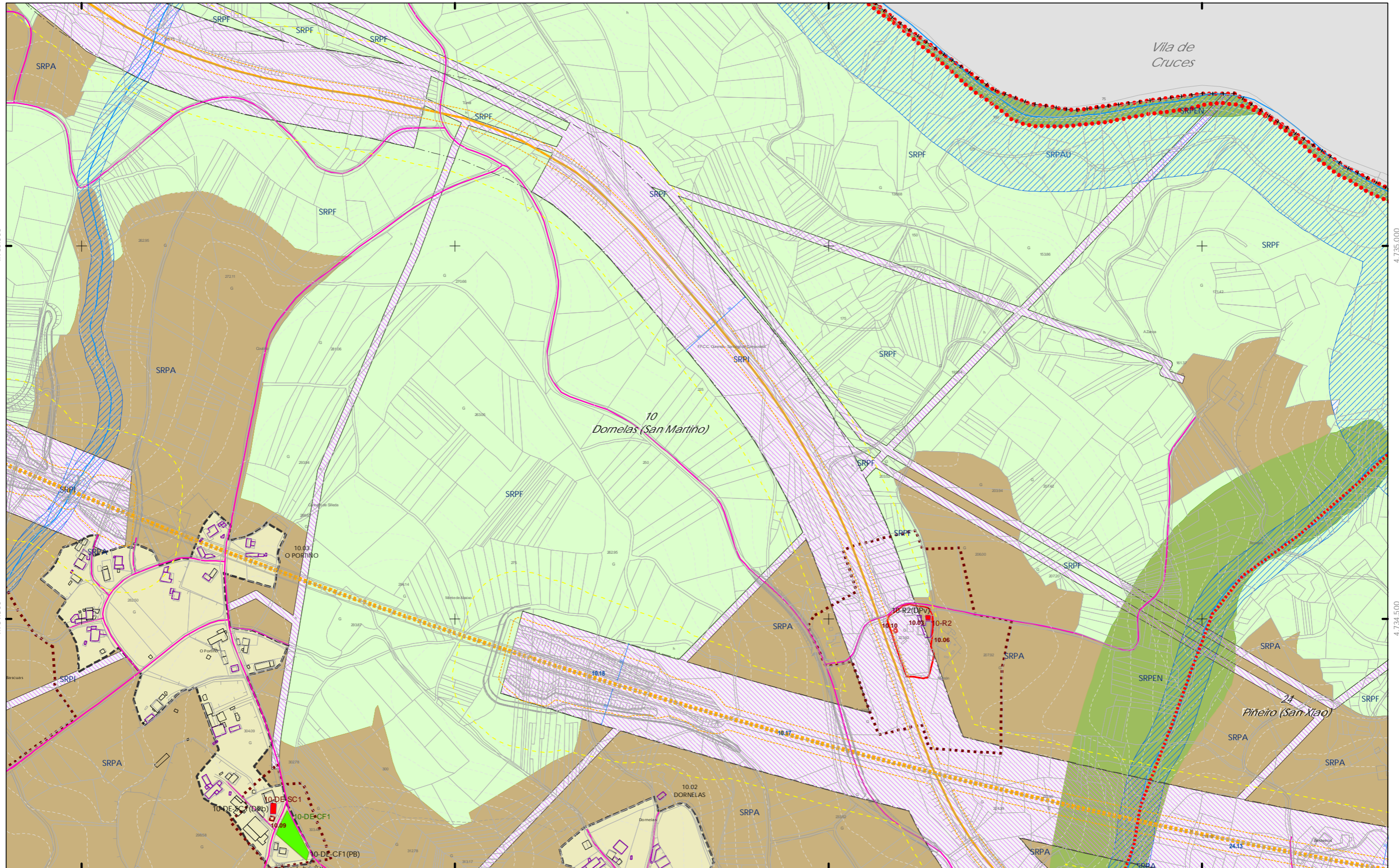
- ESPAZOS LIBRES E ZONAS VERDES**
- Existente
  - Novo
- SISTEMA VIARIO**
- Estatal
  - Deputación
  - Autonómico
  - Municipal
- SISTEMAS XERAISE DOTACIÓNIS LOCAIS**
- Carzada
  - Línea límite de edificación
  - Zona de servidume
  - Línea de Afecção EST
  - Línea de Afecção AUT
  - Línea de Afecção DEP
  - Línea de Afecção DEP

- SISTEMA COMUNICACIÓNIS**
- SF Sistema ferroviario (ADIF)
  - Línea ferrocarril (ADIF)
  - Rede ferroviaria de alta velocidade
  - Domínio Público de Ferrocarris
  - Línea Límite de Edificación
  - Zona de Afecção de FFCC
- INFRAESTRUTURAS DE SERVIZOS**
- EB Estación Bombeo
  - EDAR Est. Dep. Augas Resid.
  - IG Instalación Gas
  - PL Punto Limpo
  - PI PI. Transferencia
  - VI Vertedoiro Inertes
  - VS Vertedoiro Selado
  - Aparcamentos (A-P-E nº)
  - Estación Servizo Carburantes (ES-nº)



|   |   |                        |
|---|---|------------------------|
| Concello de SILEDA<br><br><b>ALFONSO BOTANA</b><br>S.L.<br>S. de Enxeñaría e Urbanismo                        | <b>CONCELLO DE SILLEDA (PONTEVEDRA)</b><br>AYUNTAMIENTO DE SILLEDA (PONTEVEDRA) |                        |
|   | PLAN XERAL DE ORDENACIÓN MUNICIPAL<br>PLAN GENERAL DE ORDENACIÓN MUNICIPAL      |                        |
| Alfonso Botana S.L.<br>Aprobación Definitiva  |   |                        |
| V. PLANOS DE ORDENACIÓN<br>V. PLANOS DE ORDENACIÓN  |   |                        |
| V.05.1 ORD. ESTRUCT. XERAL E ORGÁNICA DO CONCELLO I<br>V.05.1 ORDEN ESTRUCTURAL Y ORGANICA DEL AYUNTAMIENTO I |   |                        |
| 36052_PXOM_202303_AD<br>Xaneiro 2023<br>Marzo 2023  | ETRS 89 29N<br>EPSG: 2829   | 0 50 100 200<br>Metros |
| 1:5.000   |   | 7 de 108               |





553.500

554.000

554.500

555.000

- CLASIFICACIÓN DO SOLO**
- ++++ Limite do termo Municipal
  - Limite parroquial
  - SOLO URBANO**
    - S.U. (Solo Urbano Residencial)
    - API-1 (Area Plan. Incorporado)
  - SOLO DE NÚCLEO RURAL**
    - Delimitación de núcleo rural
  - SOLO URBANIZABLE**
    - SUD (S. Urbz. Delimitado)
    - R- Residencial / I- Industrial

- SOLO RÚSTICO**
- SRPO (P. Ordinaria)
  - SRPA (P. Agropecuaria)
  - SRPI (P. Infraestruturas)
  - SRPAg (P. de Augas)
  - SRPPC (P. Patrimonio Cultural)
  - SRPF (P. Forestal)
  - SRPP (P. Paisaxística)
  - SRPAg (P. de Augas)
  - ZEC Zona Especial Conservación

- PATRIMONIO CULTURAL**
- ARQUITECTÓNICO E ETNOGRÁFICO
    - Ben de interese cultural
    - Ámbito protexido
    - Contorno de protección nº de catálogo
  - ARQUEOLÓXICO
    - Área de prot. Integral
    - Contorno de protección código xacemento
  - CAMIÑO DE SANTIAGO
    - Camiño Santiago
    - Via da Prata
    - Camiño Real

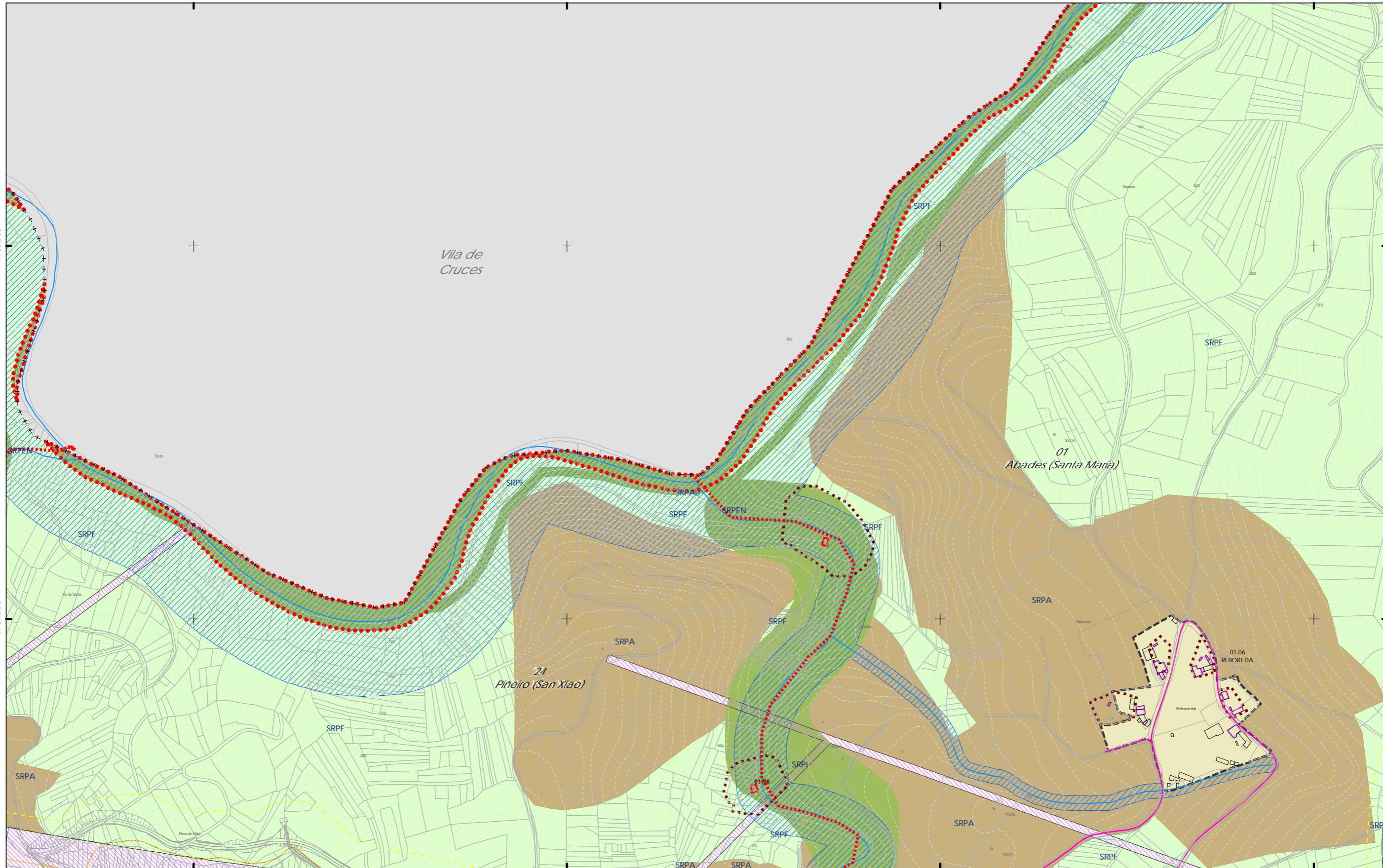
- SISTEMAS XERAISE DOTACIÓNIS LOCAIS**
- código nº SE (sit. existente)/SN (sit. novo) (Pv) - Tit. privada
- ESPAZOS LIBRES E ZONAS VERDES**
- Existente
  - Novo
- SISTEMA VIARIO**
- Estatal
  - Deputación
  - Autonómico
  - Municipal
- EQUIPAMENTOS**
- Existente
  - Novo
- SISTEMAS XERAISE DOTACIÓNIS LOCAIS**
- Calzada
  - Liña límite de edificación
  - Zona de servidume
  - Liña de Dominio Público EST
  - Liña de Dominio Público AUT
  - Liña límite de edificación
  - Liña de afección EST
  - Liña de afección AUT
  - Liña de afección DEP

- SISTEMA COMUNICACIÓNIS**
- SF Sistema ferroviario (ADIF)
  - Liña ferrocamiñ (ADIF)
  - Rede ferroviaria de alta velocidade
  - Dominio Público de Ferrocarris
  - Liña Límite de Edificación
  - Zona de Afección de FCC
- INFRAESTRUTURAS DE SERVIZOS**
- EB Estación Bombeo
  - EDAR Est. Dep. Augas Resid.
  - IG Instalación Gas
  - PL Punto Limpo
  - PI PI. Transferencia
  - MI Vertedoiro Inertes
  - VS Vertedoiro Selado
  - Aparcamentos (AP-E nº)
  - Estación Servizo Carburantes (ES nº)



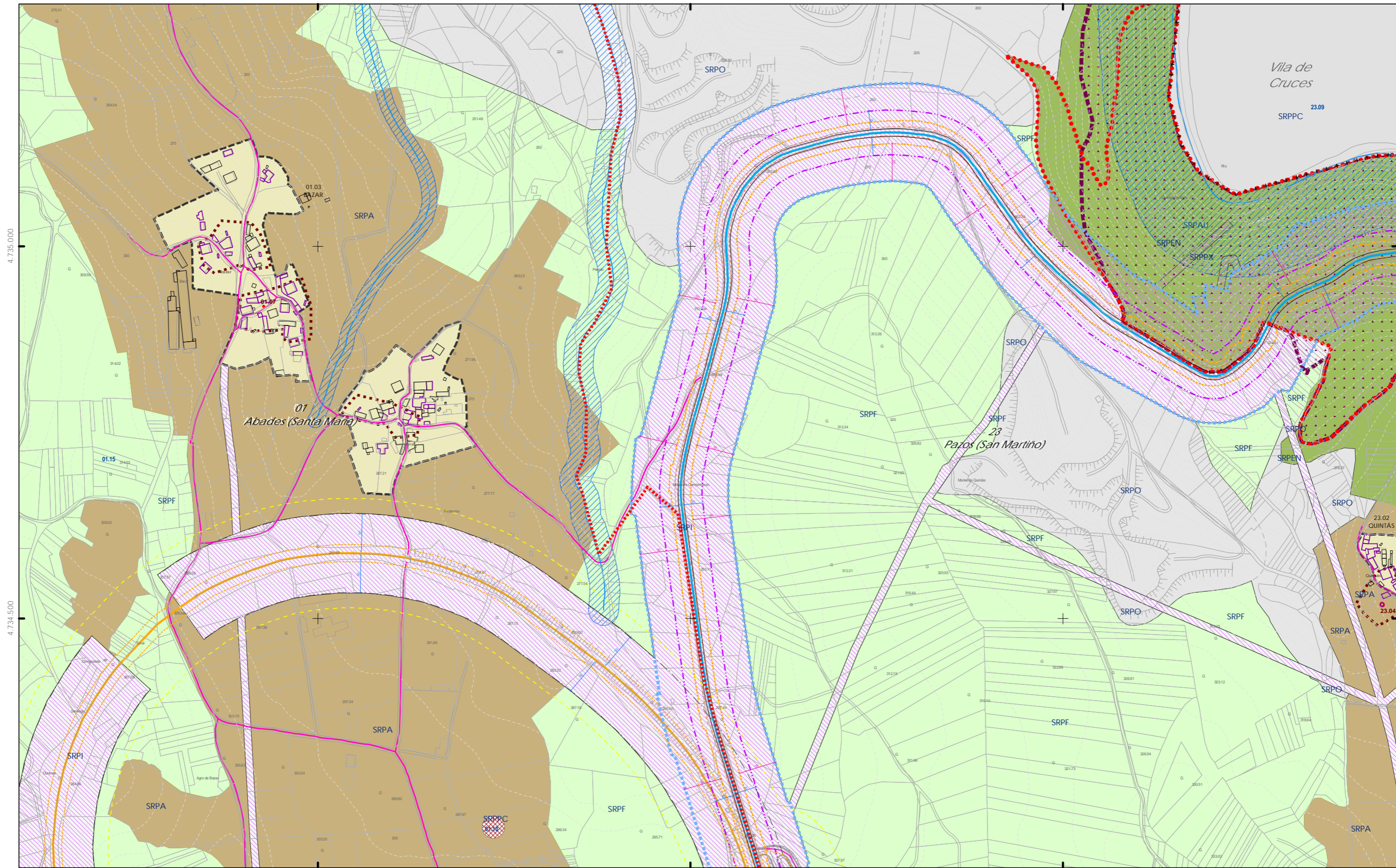
|   |   |  |
|---|---|--|
| Concello de SILLEDA<br><br><b>ALFONSO BOTANA S.L.</b><br>INGENIEROS DE ENGENHEIRÍA DE ENDOGENIA | <b>CONCELLO DE SILLEDA (PONTEVEDRA)</b><br>AYUNTAMIENTO DE SILLEDA (PONTEVEDRA)<br>PLAN XERAL DE ORDENACIÓN MUNICIPAL<br>PLAN GENERAL DE ORDENACIÓN MUNICIPAL |  |
|   | Alfonso Botana S.L.<br>Aprobación Definitiva  |  |
| 36052_PXOM_202303_AD<br>Xaneiro 2023<br>Marzo 2023  | ETRS 89 29N<br>EPSG: 28829  | V. PLANOS DE ORDENACIÓN<br>PLANOS DE ORDENACIÓN<br>V.05.1 ORD. ESTRUCT. XERAL E ORGÁNICA DO CONCELLO I<br>V.05.1 ORD. ESTRUCT. XERAL E ORGÁNICA DEL AYUNTAMIENTO I |
| 1:5.000   | 0 50 100 200 Metros   | 8 de 108   |





|  |   |   |   |  |   |   |  |
|--|---|---|---|--|---|---|--|
| <p><b>CLASIFICACIÓN DO SOLO</b></p> <ul style="list-style-type: none"> <li>++++ Limite do termo Municipal</li> <li>----- Limite parroquial</li> <li><b>SOLO URBANO</b> <ul style="list-style-type: none"> <li>S.U. (Solo Urbano Residencial)</li> <li>API-1 (Area Plan. Incorporado)</li> </ul> </li> <li><b>SOLO DE NÚCLEO RURAL</b> <ul style="list-style-type: none"> <li>Delimitación de núcleo rural</li> </ul> </li> <li><b>SOLO URBANIZABLE</b> <ul style="list-style-type: none"> <li>SUD (S. Urbz. Delimitado)</li> <li>R - Residencial / I - Industrial</li> </ul> </li> </ul> | <p><b>SOLO RÚSTICO</b></p> <ul style="list-style-type: none"> <li>SRPO (P. Ordinaria)</li> <li>SRPA (P. Agropecuaria)</li> <li>SRPI (P. Infraestruturas)</li> <li>SRPAg (P. de Augas)</li> <li>SRPPC (P. Patrimonio Cultural)</li> <li>SRPF (P. Forestal)</li> <li>SRPP (P. Paisaxística)</li> <li>SRPAg (P. de Augas)</li> <li>ZEC Zona Especial Conservación</li> </ul> | <p><b>PATRIMONIO CULTURAL</b></p> <p><b>ARQUITECTÓNICO E ETNOGRÁFICO</b></p> <ul style="list-style-type: none"> <li>Ben de interese cultural</li> <li>Ámbito protexido</li> <li>Contorno de protección nº de catálogo</li> </ul> <p><b>ARQUEOLÓXICO</b></p> <ul style="list-style-type: none"> <li>GA36021000 código xacemento</li> <li>Área de prot. Integral</li> <li>Contorno de protección</li> </ul> <p><b>CAMIÑO DE SANTIAGO</b></p> <ul style="list-style-type: none"> <li>Camino Santiago</li> <li>Via da Prata</li> <li>Camino Real</li> </ul> | <p><b>ESPAZOS LIBRES E ZONAS VERDES</b></p> <ul style="list-style-type: none"> <li>Existente</li> <li>Novo</li> </ul> <p><b>SISTEMA VIARIO</b></p> <ul style="list-style-type: none"> <li>Estatal</li> <li>Deputación</li> <li>Autonómico</li> <li>Municipal</li> </ul> <p><b>SISTEMAS XERAISE DOTACIÓNIS LOCAIS</b></p> <ul style="list-style-type: none"> <li>Cabada</li> <li>Línea límite de edificación</li> <li>Zona de servidume</li> <li>Línea de Dominio Público EST</li> <li>Línea de Dominio Público AUT</li> </ul> | <p><b>EQUIPAMENTOS</b></p> <ul style="list-style-type: none"> <li>Existente</li> <li>Novo</li> </ul> <p><b>SISTEMA COMUNICACIÓNIS</b></p> <ul style="list-style-type: none"> <li>SF Sistema ferroviario (ADIF)</li> <li>Línea ferrocarril (ADIF)</li> <li>Rede ferroviaria de alta velocidade</li> <li>Dominio Público de Ferrocarris</li> <li>Línea Límite de Edificación</li> <li>Zona de Afección de FFCC</li> </ul> <p><b>INFRAESTRUTURAS DE SERVIZOS</b></p> <ul style="list-style-type: none"> <li>EB Estación Bombeo</li> <li>EDAR Est. Dep. Augas Resid.</li> <li>IG Instalación Gas</li> <li>PL Punto Limpo</li> <li>PI PI. Transferencia</li> <li>VI Vertedoiro Inertes</li> <li>VS Vertedoiro Selado</li> <li>Aparcamentos (AP-E<sup>n</sup>)</li> <li>Estación Servizo Carburantes (ES-n<sup>o</sup>)</li> </ul> | <p><b>GRÁFICO DE FOLLAS</b></p> <p>GRÁFICO DE HOJAS</p> <p>9 de 108</p> | <p>Concello de SILLEDA</p> <p>ALFONSO BOTANA S.L.</p> <p>36052_PXOM_202303_AD</p> <p>Xaneiro 2023</p> <p>ETRS 89 29N</p> <p>EPSG: 25829</p> | <p>CONCELLO DE SILLEDA (PONTEVEDRA)</p> <p>AYUNTAMIENTO DE SILLEDA (PONTEVEDRA)</p> <p>PLAN XERAL DE ORDENACIÓN MUNICIPAL</p> <p>PLAN GENERAL DE ORDENACIÓN MUNICIPAL</p> <p>Alfonso Botana S.L.</p> <p>Aprobación Definitiva</p> <p>V. PLANOS DE ORDENACIÓN</p> <p>V. PLANOS DE ORDENACIÓN</p> <p>V.05.1 ORD. ESTRUCT. XERAL E ORGÁNICA DO CONCELLO I</p> <p>V.05.1 ORD. ESTRUCT. XERAL E ORGÁNICA DO CONCELLO I</p> <p>0 50 100 200 Metros</p> |
|--|---|---|---|--|---|---|--|





**CLASIFICACIÓN DO SOLO**

- +++ Limite do termo Municipal
- Limite parroquial
- SOLO URBANO**
  - S.U. (Solo Urbano Residencial)
  - API-1 (Area Plan. Incorporado)
- SOLO DE NÚCLEO RURAL**
  - Delimitación de núcleo rural
- SOLO URBANIZABLE**
  - SUD (S. Urbz. Delimitado)
  - R - Residencial / I - Industrial

**SOLO RÚSTICO**

- SRPO (P. Ordinaria)
- SRPA (P. Agropecuaria)
- SRPI (P. Infraestruturas)
- SRPAg (P. de Augas)
- SRPPC (P. Patrimonio Cultural)
- SRPF (P. Forestal)
- SRPP (P. Paisaxística)
- SRPAg (P. de Augas)
- ZEC Zona Especial Conservación

**PATRIMONIO CULTURAL**

- ARQUITECTÓNICO E ETNOGRÁFICO
  - Ben de interese cultural
  - Ámbito protexido
  - Contorno de protección nº de catálogo
- ARQUEOLÓXICO
  - Área de prot. Integral
  - Contorno de protección código xacemento GA36021000
- CAMIÑO DE SANTIAGO
  - Camino Santiago
  - Via da Prata
  - Camino Real

**ESPAZOS LIBRES E ZONAS VERDES**

- Existente
- Novo

**SISTEMA VIARIO**

- Estatal
- Deputación
- Autonómico
- Municipal

**SISTEMAS XERAISE DOTACIONES LOCAIS**

- Cabada
- Línea límite de edificación
- Zona de servidume
- Línea de dominio Público EST
- Línea de dominio Público AUT

**EQUIPAMENTOS**

- Existente
- Novo

**SISTEMA VIARIO**

- Autonómico
- Municipal

**SISTEMAS XERAISE DOTACIONES LOCAIS**

- Línea límite de edificación
- Línea de afección EST
- Línea de afección AUT
- Línea de afección DEP

**SISTEMA COMUNICACIÓNS**

- SF Sistema ferroviario (ADIF)
- Línea ferrocami (ADIF)
- Rede ferroviaria de alta velocidade
- Dominio Público de Ferrocarris
- Línea Límite de Edificación
- Zona de Afección de FFCC

**INFRAESTRUTURAS DE SERVIZOS**

- EB Estación Bombeo
- EDAR Est. Dep. Augas Resid.
- IG Instalación Gas
- PL Punto Limpo
- PI PI. Transferencia
- VI Vertedoiro Inertes
- VS Vertedoiro Selado
- Aparcamentos (A-P-E nº)
- Estación Servizo Carburantes (ES-nº)

**GRÁFICO DE FOLLAS**

GRÁFICO DE HOJAS

10 de 108

Concello de SILLEDA

ALFONSO BOTANA

Xaneiro 2023  
 Marzo 2023

ETRS 89 29N  
 EPSG: 25829

1:5.000

CONCELLO DE SILLEDA (PONTEVEDRA)

AYUNTAMIENTO DE SILLEDA (PONTEVEDRA)

PLAN XERAL DE ORDENACIÓN MUNICIPAL  
 PLAN GENERAL DE ORDENACIÓN MUNICIPAL

Alfonso Botana S.L.

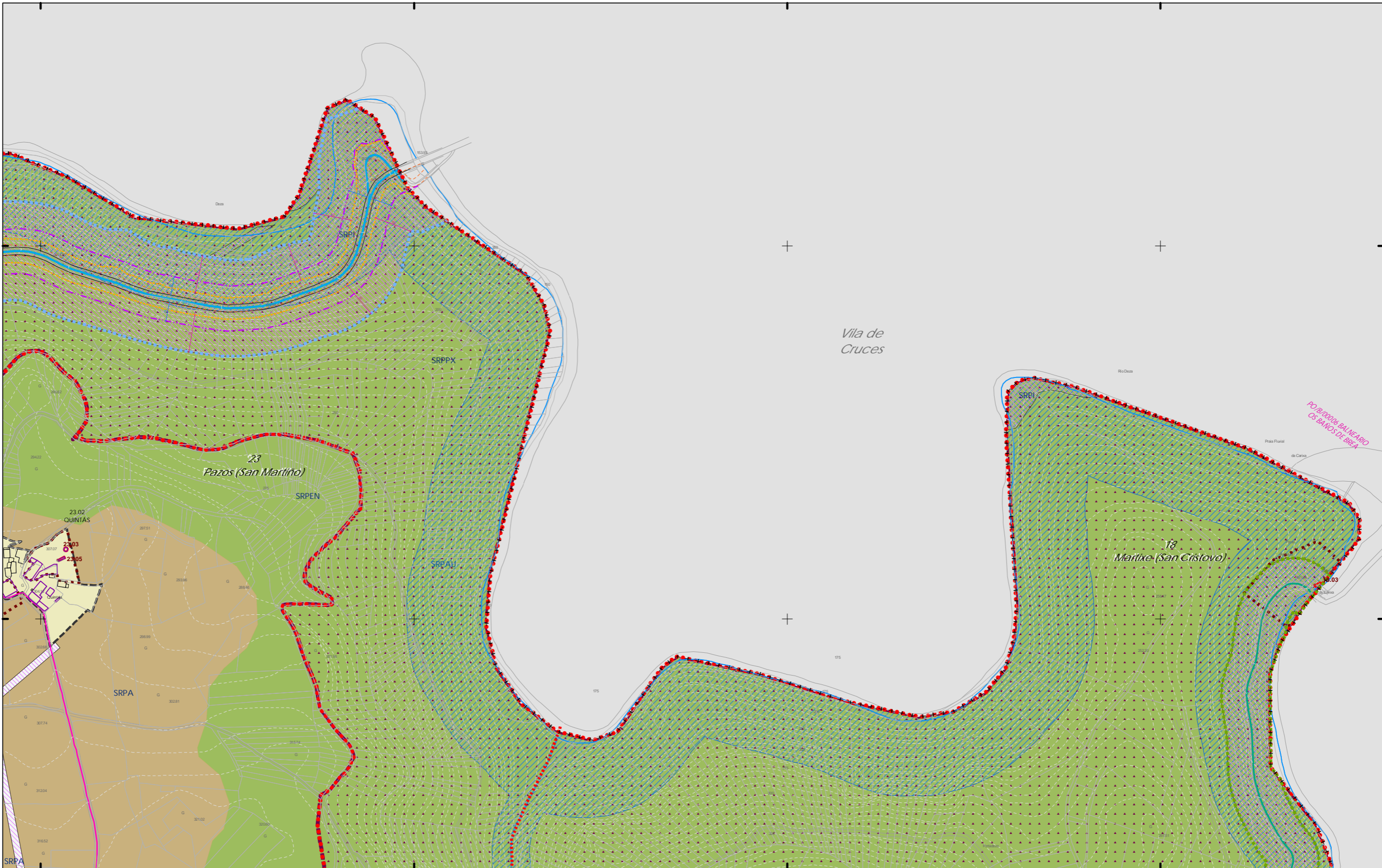
Aprobación Definitiva

V. PLANOS DE ORDENACIÓN  
 V. PLANOS DE ORDENACIÓN

V.05.1 ORD. ESTRUCT. XERAL E ORGÁNICA DO CONCELLO I  
 V.05.1 ORD. ESTRUCT. GENERAL Y ORGÁNICA DEL AYUNTAMIENTO I

0 50 100 200 Metros





559.000  
 + + + + + Limite do termo Municipal

--- Limite parroquial

- CLASIFICACIÓN DO SOLO**
- SOLO URBANO**
    - S.U. (Solo Urbano Residencial)
    - API-1 (Area Plan. Incorporado)
  - SOLO DE NÚCLEO RURAL**
    - Delimitación de núcleo rural
  - SOLO URBANIZABLE**
    - SUD (S. Urbz. Delimitado)
    - R - Residencial / I - Industrial

**SOLO RÚSTICO**

- SRPO (P. Ordinaria)
- SRPA (P. Agropecuaria)
- SRPI (P. Infraestruturas)
- SRPAg (P. de Augas)
- SRPPC (P. Patrimonio Cultural)
- SRPF (P. Forestal)
- SRPP (P. Paisaxística)
- SRPAg (P. de Augas)
- ZEC Zona Especial Conservación

**PATRIMONIO CULTURAL**

- ARQUITECTÓNICO E ETNOGRÁFICO**
- Ben de interese cultural
  - Ámbito protexido
  - Contorno de protección nº de catálogo
- ARQUEOLÓXICO**
- GA36021000 código xacemento
  - Área de prot. Integral
  - Contorno de protección
- CAMIÑO DE SANTIAGO**
- Camino Santiago
  - Via da Prata
  - Camino Real

**SISTEMAS XERAISE**

- DOTACIÓNS LOCAIS**
- Carzada
  - Línea límite de edificación
  - Zona de servidume
  - Línea de Dominio Público EST
  - Línea de Dominio Público AUT

**ESPAZOS LIBRES E ZONAS VERDES**

- Existente
- Novo

**SISTEMA VIARIO**

- Estatal
- Deputación
- Autonómico
- Municipal
- Línea límite de edificación
- Línea de afección EST
- Línea de afección AUT
- Línea de afección DEP

**EQUIPAMENTOS**

- Existente
- Novo
- Línea límite de edificación
- Línea de afección EST
- Línea de afección AUT
- Línea de afección DEP

**SISTEMA COMUNICACIÓNS**

- SF Sistema ferroviario (ADIF)
- Línea ferrocarril (ADIF)
- Rede ferroviaria de alta velocidade
- Dominio Público de Ferrocarris
- Línea Limite de Edificación
- Zona de Afección de FFCC

**INFRAESTRUTURAS DE SERVIZOS**

- EB Estación Bombeo
- EDAR Est. Dep. Augas Resid.
- IG Instalación Gas
- PL Punto Limpo
- PI PI. Transferencia
- VI Vertedoiro Inertes
- VS Vertedoiro Selado
- Aparcamentos (AP-E nº)
- Estación Servizo Carburantes (ES-nº)



Concello de SILLEDA

ALFONSO BOTANA S.L.

36052\_PXOM\_202303\_AD

Xaneiro 2023

ETRS 89 29N

EPSG: 25829

CONCELLO DE SILLEDA (PONTEVEDRA)

AYUNTAMIENTO DE SILLEDA (PONTEVEDRA)

PLAN XERAL DE ORDENACIÓN MUNICIPAL

PLAN GENERAL DE ORDENACIÓN MUNICIPAL

Alfonso Botana S.L.

Aprobación Definitiva

V. PLANOS DE ORDENACIÓN

V. PLANOS DE ORDENACIÓN

V.05.1 ORD. ESTRUCT. XERAL E ORGÁNICA DO CONCELLO I

VIS: 1. ORD. ESTRUCT. GENERAL Y ORGÁNICA DEL AYUNTAMIENTO I

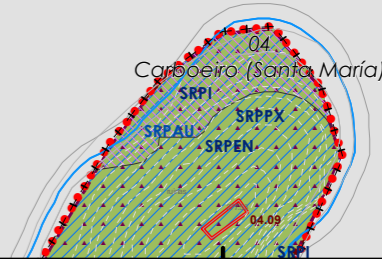
1:5.000

0 50 100 200 Metros

PO/B/00006 BALNEARIO  
OS BAÑOS DE BREÁ

PO/B/00006 BALNEARIO  
OS BAÑOS DE BREÁ

Vila de Cruces



+++ Limite do termo Municipal  
 +++ Limite parroquial

- CLASIFICACIÓN DO SOLO**
- SOLO URBANO**
    - S.U. (Solo Urbano Residencial)
    - API-1 (Area Plan. Incorporado)
  - SOLO DE NÚCLEO RURAL**
    - Delimitación de núcleo rural
  - SOLO URBANIZABLE**
    - SUD (S. Urbz. Delimitado)
    - R - Residencial / I - Industrial

- SOLO RÚSTICO**
- SRPO (P. Ordinaria)
  - SRPA (P. Agropecuaria)
  - SRPI (P. Infraestruturas)
  - SRPAg (P. de Augas)
  - SRPPC (P. Patrimonio Cultural)
  - SRPF (P. Forestal)
  - SRPP (P. Paisaxística)
  - SRPAg (P. de Augas)
  - ZEC Zona Especial Conservación

- PATRIMONIO CULTURAL**
- ARQUITECTÓNICO E ETNOGRÁFICO**
- Ben de interese cultural
  - Ámbito protexido
  - Contorno de protección nº de catálogo
- ARQUEOLÓXICO**
- GA36021000 código xacemento
  - Área de prot. Integral
  - Contorno de protección
- CAMIÑO DE SANTIAGO**
- Camiño Santiago
  - Vía da Prata
  - Camiño Real

- SISTEMAS XERAISE DOTACIÓNIS LOCAIS**
- ESPAZOS LIBRES E ZONAS VERDES**
- Existente
  - Novo
- SISTEMA VIARIO**
- Estatal
  - Deputación
  - Autonómico
  - Municipal
- EQUIPAMENTOS**
- Existente
  - Novo
- SISTEMA VIARIO**
- Liña límite de edificación
  - Liña de afección EST
  - Liña de afección AUT
  - Liña de afección DEP

- SISTEMA COMUNICACIÓNIS**
- SF Sistema ferroviario (ADIF)
  - Liña ferrocami (ADIF)
  - Rede ferroviaria de alta velocidade
  - Dominio Público de Ferrocarril
  - Liña Límite de Edificación
  - Zona de Afección de FFCC
- INFRAESTRUTURAS DE SERVIZOS**
- Estación Bombeo
  - Est. Dep. Augas Resid.
  - Instalación Gas
  - Punto Limpo
  - Pl. Transferencia
  - Vertedoiro Inertes
  - Vertedoiro Selado
  - Aparcamentos (AP-E nº)
  - Estación Servizo Carburantes (ES- nº)



**GRÁFICO DE FOLLAS DE HOJAS**

12 de 108

Concello de SILLEDA

**ALFONSO BOTANA**

36052\_PXOM\_202303\_AD

Xaneiro 2023  
Marzo 2023

ETRS 89 29N  
EPSG: 25829

**CONCELLO DE SILLEDA (PONTEVEDRA)**

AYUNTAMIENTO DE SILLEDA (PONTEVEDRA)

**PLAN XERAL DE ORDENACIÓN MUNICIPAL**

PLAN GENERAL DE ORDENACIÓN MUNICIPAL

**Alfonso Botana S.L.**

Aprobación Definitiva

**V. PLANOS DE ORDENACIÓN**

V. PLANOS DE ORDENACIÓN

**V.05.1 ORD. ESTRUCT. XERAL E ORGÁNICA DO CONCELLO I**

V.05.1 ORD. ESTRUCT. GENERAL Y ORGÁNICA DEL AYUNTAMIENTO I

0 50 100 200 Metros



4.734.000

552.000

552.500

553.000

4.734.000

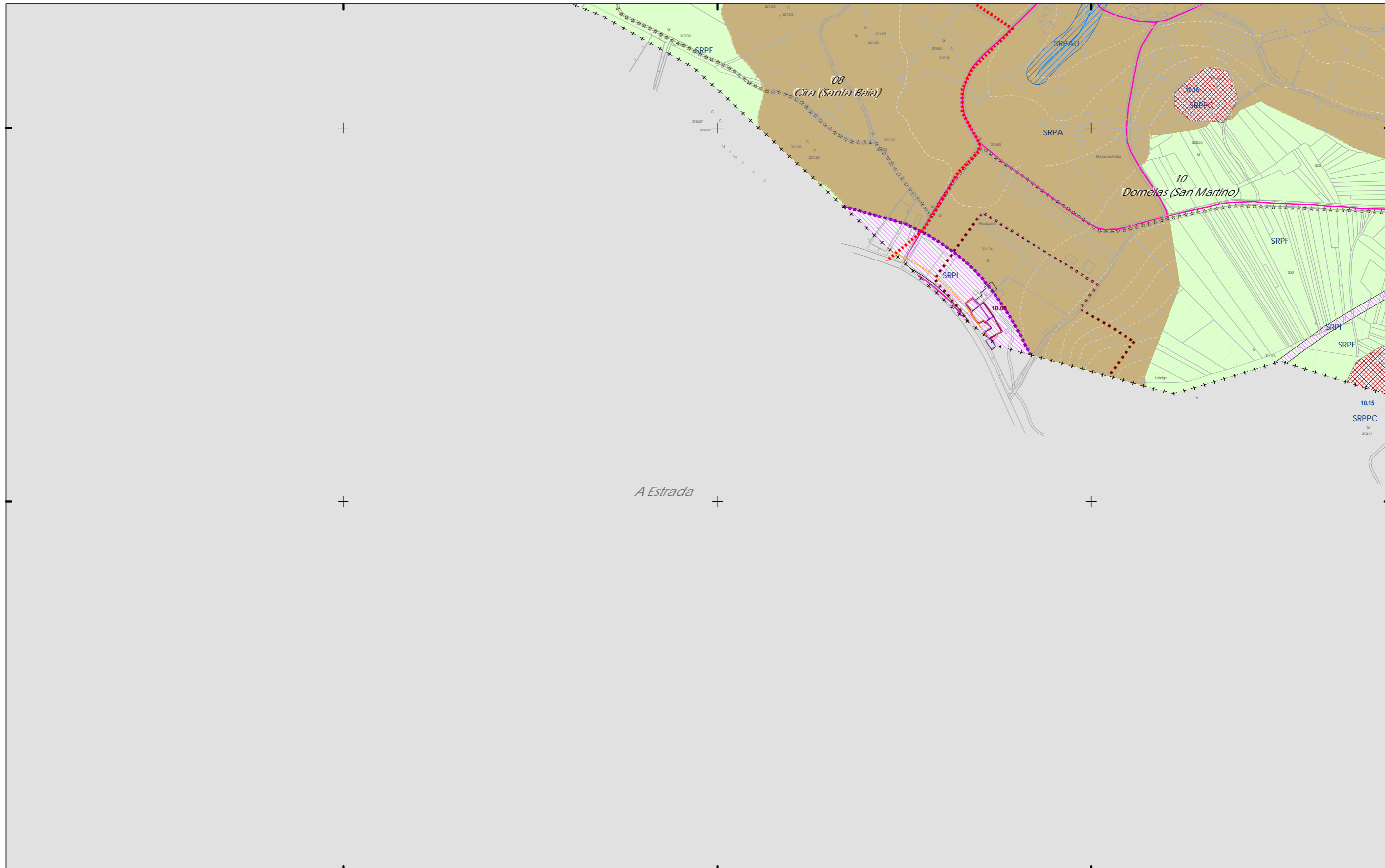
4.733.500

552.000

552.500

553.000

4.733.500



**CLASIFICACIÓN DO SOLO**

- ++++ Limite do termo Municipal
- Limite parroquial
- SOLO URBANO**
  - S.U. (Solo Urbano Residencial)
  - API-1 (Area Plan. Incorporado)
- SOLO DE NÚCLEO RURAL**
  - Delimitación de núcleo rural
- SOLO URBANIZABLE**
  - SUD (S. Urbz. Delimitado)
  - R - Residencial / I - Industrial

**SOLO RÚSTICO**

- SRPO (P. Ordinaria)
- SRPPC (P. Patrimonio Cultural)
- SRPA (P. Agropecuaria)
- SRPF (P. Forestal)
- SRPI (P. Infraestruturas)
- SRPP (P. Paisaxística)
- SRPAg (P. de Augas)
- SRPAg (P. de Augas)
- ZEC Zona Especial Conservación

**ARQUITECTÓNICO E ETNOGRÁFICO**

- Ben de interese cultural
- Ámbito protexido
- Contorno de protección nº de catálogo

**ARQUEOLÓXICO**

- GA36021000 código xacemento
- Área de prot. Integral
- Contorno de protección

**CAMIÑO DE SANTIAGO**

- Camino Santiago
- Vía da Prata
- Camino Real

**SISTEMAS XERAISE**

**DOTACIÓN LOCAIS**

**ESPAZOS LIBRES E ZONAS VERDES**

- Existente
- Novo

**SISTEMA VIARIO**

- Estatal
- Deputación
- Autonómico
- Municipal

**ESPAZOS LIBRES E ZONAS VERDES**

- Existente
- Novo

**SISTEMA VIARIO**

- Estatal
- Deputación
- Autonómico
- Municipal

**SISTEMA VIARIO**

- Estatal
- Deputación
- Autonómico
- Municipal

**SISTEMA COMUNICACIÓN**

- SF Sistema ferroviario (ADIF)
- Liña ferrocarril (ADIF)
- Rede ferroviaria de alta velocidade
- Domínio Público de Ferrocarris
- Liña Limite de Edificación
- Zona de Afección de FFCC

**INFRAESTRUTURAS DE SERVIZOS**

- EB Estación Bombeo
- EDAR Est. Dep. Augas Resid.
- IG Instalación Gas
- PL Punto Limpo
- PI PI. Transferencia
- VI Vertedoiro Inertes
- VS Vertedoiro Selado
- Aparcamentos (A-P-E nº)
- Estación Servizo Carburantes (ES-nº)

**GRÁFICO DE FOLLAS**

**GRÁFICO DE HOJAS**

13 de 108

Concello de SILLED A

**ALFONSO BOTANA**

36052\_PXOM\_202303\_AD

Xaneiro 2023

ETRS 89 29N

EPSG: 25829

**CONCELLO DE SILLED A (PONTEVEDRA)**

AYUNTAMIENTO DE SILLED A (PONTEVEDRA)

PLAN XERAL DE ORDENACIÓN MUNICIPAL

PLAN GENERAL DE ORDENACIÓN MUNICIPAL

**Alfonso Botana S.L.**

Aprobación Definitiva

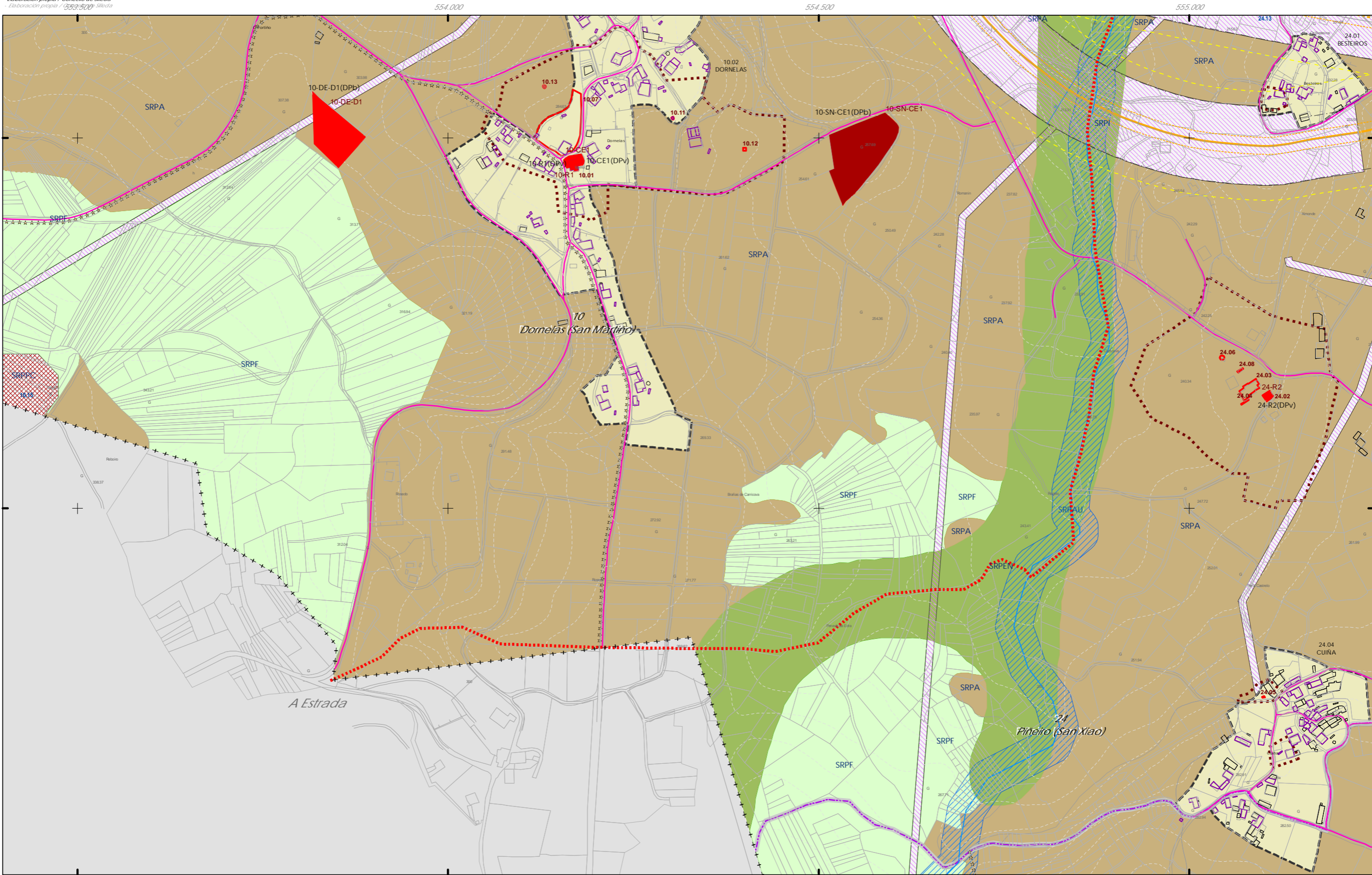
V. PLANOS DE ORDENACIÓN

V. PLANOS DE ORDENACIÓN

V.05.1 ORD. ESTRUCT. XERAL E ORGÁNICA DO CONCELLO I

V.05.1 ORD. ESTRUCT. XERAL E ORGÁNICA DO CONCELLO I

0 50 100 200 Metros



**CLASIFICACIÓN DO SOLO**

- ++++ Limite do termo Municipal
- Limite parroquial
- SOLO URBANO**
  - S.U. (Solo Urbano Residencial)
  - API-1 (Area Plan. Incorporado)
- SOLO DE NÚCLEO RURAL**
  - Delimitación de núcleo rural
- SOLO URBANIZABLE**
  - SUD (S. Urbz. Delimitado)
    - R - Residencial / I - Industrial

**SOLO RÚSTICO**

- SRPO (P. Ordinaria)
- SRPA (P. Agropecuaria)
- SRPI (P. Infraestruturas)
- SRPAg (P. de Augas)
- SRPPC (P. Patrimonio Cultural)
- SRPF (P. Forestal)
- SRPP (P. Paisaxística)
- SRPAg (P. de Augas)
- ZEC Zona Especial Conservación

**PATRIMONIO CULTURAL**

**ARQUITECTÓNICO E ETNOGRÁFICO**

- Ben de interese cultural
- Ámbito protexido
- Contorno de protección nº de catálogo

**ARQUEOLÓXICO**

- Área de prot. Integral
- Contorno de protección código xacemento

**CAMIÑO DE SANTIAGO**

- Camión Santiago
- Via da Prata
- Camión Real

**SISTEMAS XERAISE DOTACIÓNIS LOCAIS**

**ESPAZOS LIBRES E ZONAS VERDES**

- Existente
- Novo

**SISTEMA VIARIO**

- Estatal
- Deputación
- Autonómico
- Municipal

**EQUIPAMENTOS**

- Existente
- Novo

**SISTEMA VIARIO**

- Unha límite de edificación
- Zona de seruidume
- Unha de Dominio Público EST
- Unha de Dominio Público AUT
- Unha límite de edificación
- Unha de afección EST
- Unha de afección AUT
- Unha de afección DEP

**SISTEMA COMUNICACIÓNIS**

- SF Sistema ferroviario (ADIF)
- Línea ferrocami (ADIF)
- Rede ferroviaria de alta velocidade
- Dominio Público de Ferrocarris
- Línea Limite de Edificación
- Zona de Afección de FCC

**INFRAESTRUTURAS DE SERVIZOS**

- EB Estación Bombeo
- EDAR Est. Dep. Augas Resid.
- IG Instalación Gas
- PL Punto Limpo
- PI Pl. Transferencia
- VI Vertedouro Inertes
- VS Vertedouro Selado
- Aparcamentos (AP-E nº)
- Estación Servizo Carburantes (ES nº)

**GRÁFICO DE FOLLAS**

GRÁFICO DE HOJAS

14 de 108

Concello de SILLEDA

**CONCELLO DE SILLEDA (PONTEVEDRA)**

AYUNTAMIENTO DE SILLEDA (PONTEVEDRA)

PLAN XERAL DE ORDENACIÓN MUNICIPAL

PLAN GENERAL DE ORDENACIÓN MUNICIPAL

**Alfonso Botana S.L.**

Aprobación Definitiva

V. PLANOS DE ORDENACIÓN

V. PLANOS DE ORDENACIÓN

V.05.1 ORD. ESTRUCT. XERAL E ORGÁNICA DO CONCELLO I

VIS. I ORD. ESTRUCT. XERAL E ORGÁNICA DEL AYUNTAMIENTO I

36052\_PXOM\_202303\_AD

Xaneiro 2023

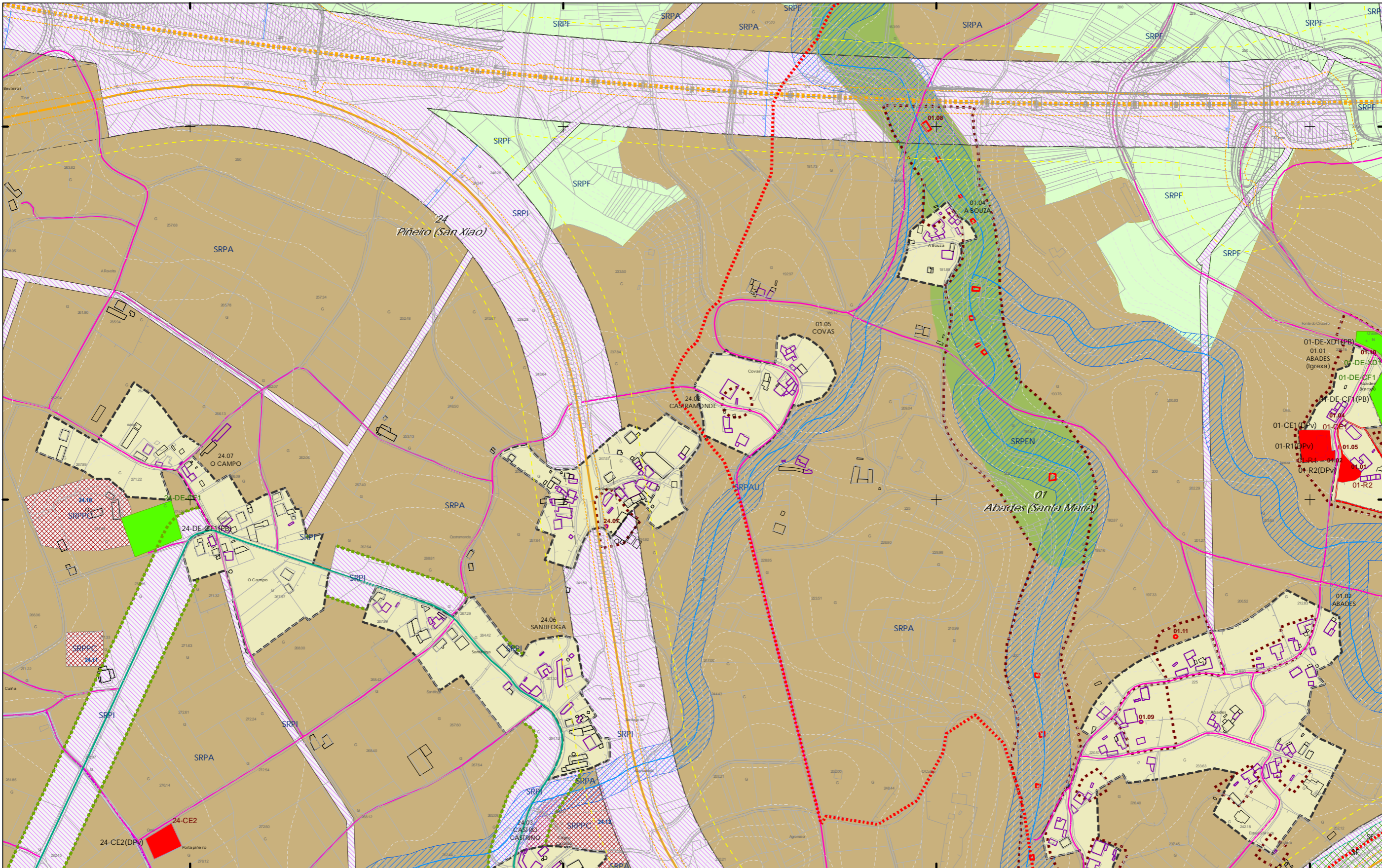
ETRS 89 29N

EPSG: 25829

1:5.000

0 50 100 200 Metros





**CLASIFICACIÓN DO SOLO**

- ++++ Limite do termo Municipal
- Limite parroquial
- SOLO URBANO**
  - S.U. (Solo Urbano Residencial)
  - API-1 (Area Plan. Incorporado)
- SOLO DE NÚCLEO RURAL**
  - Delimitación de núcleo rural
- SOLO URBANIZABLE**
  - SUD (S. Urbz. Delimitado)
  - R - Residencial / I - Industrial

**SOLO RÚSTICO**

- SRPO (P. Ordinaria)
- SRPA (P. Agropecuaria)
- SRPI (P. Infraestruturas)
- SRPAg (P. de Augas)
- SRPPC (P. Patrimonio Cultural)
- SRPF (P. Forestal)
- SRPP (P. Paisaxística)
- SRPAg (P. de Augas)
- ZEC Zona Especial Conservación

**PATRIMONIO CULTURAL**

- ARQUITECTÓNICO E ETNOGRÁFICO
  - Ben de interese cultural
  - Ámbito protexido
  - Contorno de protección nº de catálogo
- ARQUEOLÓXICO
  - Área de prot. Integral
  - Contorno de protección código xacemento
- CAMIÑO DE SANTIAGO
  - Camiño Santiago
  - Via da Prata
  - Camiño Real

**SISTEMAS XERAISE DOTACIONES LOCAIS**

- ESPAZOS LIBRES E ZONAS VERDES
  - Existente
  - Novo
- EQUIPAMENTOS
  - Existente
  - Novo
- SISTEMA VIARIO
  - Estatal
  - Deputación
  - Autonómico
  - Municipal
- SISTEMAS XERAISE
  - Calzada
  - Unha límite de edificación
  - Zona de servidume
  - Unha de Dominio Público EST
  - Unha de Dominio Público AUT
  - Unha límite de edificación
  - Unha de afección EST
  - Unha de afección AUT
  - Unha de afección DEP

**SISTEMA COMUNICACIÓNS**

- SF Sistema ferroviario (ADIF)
- Línea ferrocami (ADIF)
- Rede ferroviaria de alta velocidade
- Dominio Público de Ferrocarris
- Línea Limite de Edificación
- Zona de Afección de FCC

**INFRAESTRUTURAS DE SERVIZOS**

- EB Estación Bombeo
- EDAR Est. Dep. Augas Resid.
- IG Instalación Gas
- PL Punto Limpo
- PI Pl. Transferencia
- VI Vertedoreiro Inertes
- VS Vertedoreiro Selado
- Aparcamentos (AP-E nº)
- Estación Servizo Carburantes (ES nº)

**GRÁFICO DE FOLLAS**

GRÁFICO DE HOJAS

15 de 108

Concello de SILLEDA

ALFONSO BOTANA S.L.

36052\_PXOM\_202303\_AD

Xaneiro 2023

ETRS 89 29N

EPSG: 28829

1:5.000

0 50 100 200 Metros

CONCELLO DE SILLEDA (PONTEVEDRA)

AYUNTAMIENTO DE SILLEDA (PONTEVEDRA)

PLAN XERAL DE ORDENACIÓN MUNICIPAL

PLAN GENERAL DE ORDENACIÓN MUNICIPAL

Alfonso Botana S.L.

Aprobación Definitiva

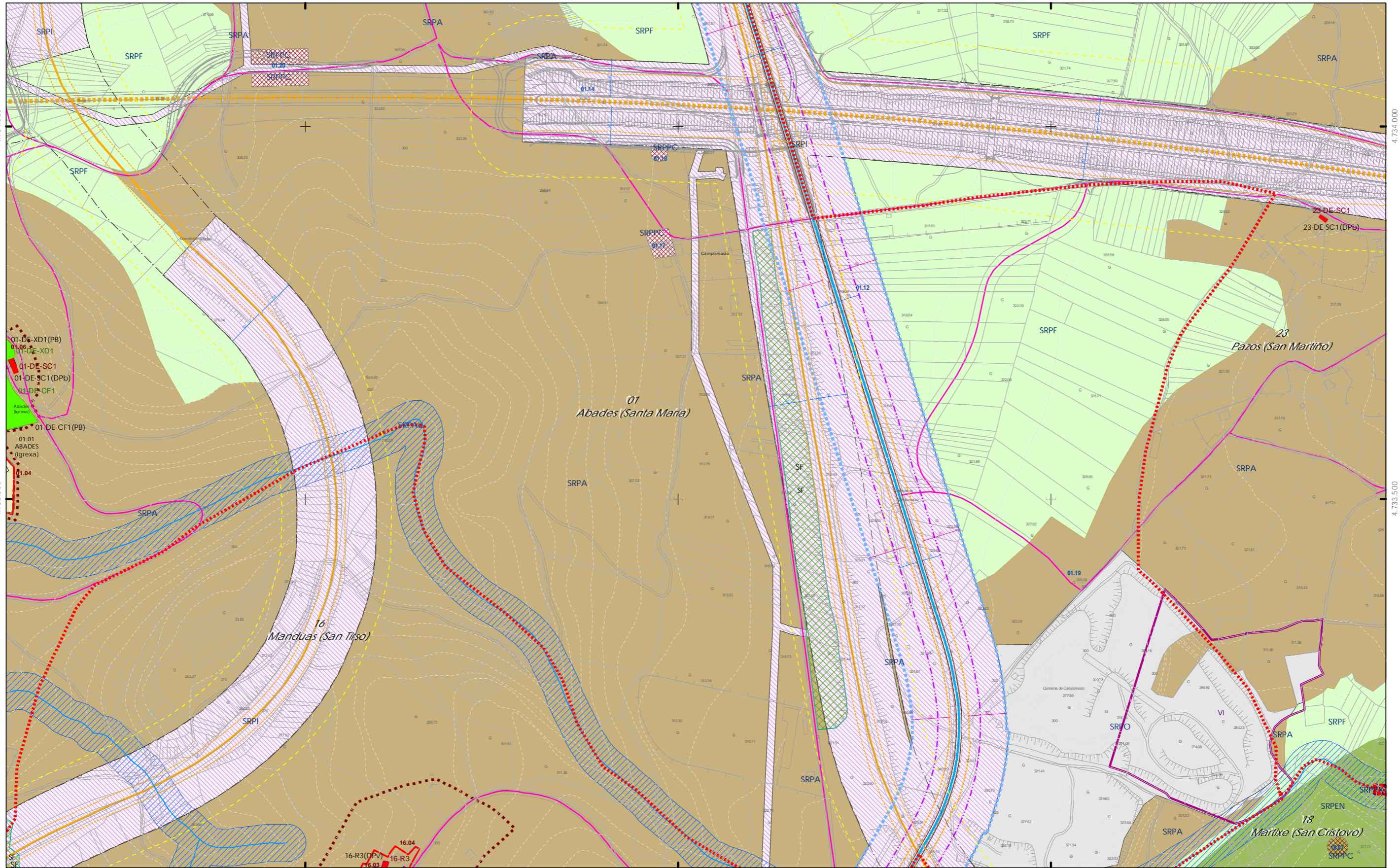
V. PLANOS DE ORDENACIÓN

V. PLANOS DE ORDENACIÓN

V.05.1 ORD. ESTRUCT. XERAL E ORGÁNICA DO CONCELLO I

VIS: 1. ORD. ESTRUCT. GENERAL Y ORGÁNICA DEL AYUNTAMIENTO I





**CLASIFICACIÓN DO SOLO**

- ++++ Limite do termo Municipal
- Limite parroquial
- SOLO URBANO**
  - S.U. (Solo Urbano Residencial)
  - API-1 (Area Plan. Incorporado)
- SOLO DE NÚCLEO RURAL**
  - Delimitación de núcleo rural
- SOLO URBANIZABLE**
  - SUD (S. Urbz. Delimitado)
  - R - Residencial / I - Industrial

**SOLO RÚSTICO**

- SRPO (P. Ordinaria)
- SRPA (P. Agropecuaria)
- SRPI (P. Infraestruturas)
- SRPAg (P. de Augas)
- SRPPC (P. Patrimonio Cultural)
- SRPF (P. Forestal)
- SRPP (P. Paisaxística)
- SRPAg (P. de Augas)
- ZEC Zona Especial Conservación

**PATRIMONIO CULTURAL**

- ARQUITECTÓNICO E ETNOGRÁFICO
  - Ben de interese cultural
  - Ámbito protexido
  - Contorno de protección nº de catálogo
- ARQUEOLÓXICO
  - Área de prot. Integral
  - Contorno de protección código xacemento
- CAMIÑO DE SANTIAGO
  - Camiño Santiago
  - Via da Prata
  - Camiño Real

**SISTEMAS XERAISE DOTACIÓNIS LOCAIS**

código nº SE (sit. existente) / SN (sit. novo) (Pv) / S (sit. novo) / (Pv) / S (sit. novo)

**ESPAZOS LIBRES E ZONAS VERDES**

- Existente
- Novo

**SISTEMA VIARIO**

- Estatal
- Deputación
- Autonómico
- Municipal

**SISTEMAS XERAISE**

- Calzada
- Liña límite de edificación
- Zona de servidume
- Liña de Afeción EST
- Liña de Afeción AUT
- Liña de Afeción DEP
- Liña de Afeción DEP
- Liña de Afeción DEP
- Liña de Afeción DEP

**EQUIPAMENTOS**

- Existente
- Novo

**SISTEMA COMUNICACIÓNIS**

- SF Sistema ferroviario (ADIF)
- Liña ferrocamiñ (ADIF)
- Rede ferroviaria de alta velocidade
- Dominio Público de Ferrocarris
- Liña Límite de Edificación
- Zona de Afeción de FCC

**INFRAESTRUTURAS DE SERVIZOS**

- EB Estación Bombeo
- EDAR Est. Dep. Augas Resid.
- IG Instalación Gas
- PL Punto Limpo
- PI Pl. Transferencia
- VI Vertedouro Inertes
- VS Vertedouro Selado
- Aparcamentos (AP-E nº)
- Estación Servizo Carburantes (ES nº)

**GRÁFICO DE FOLLAS**

GRÁFICO DE HOJAS

16 de 108

Concello de SILLED A

ALFONSO BOTANA

Xaneiro 2023

ETRS 89 29N

EPSG: 28829

CONCELLO DE SILLED A (PONTEVEDRA)

AYUNTAMIENTO DE SILLED A (PONTEVEDRA)

PLAN XERAL DE ORDENACIÓN MUNICIPAL

PLAN GENERAL DE ORDENACIÓN MUNICIPAL

Alfonso Botana S.L.

Aprobación Definitiva

V. PLANOS DE ORDENACIÓN

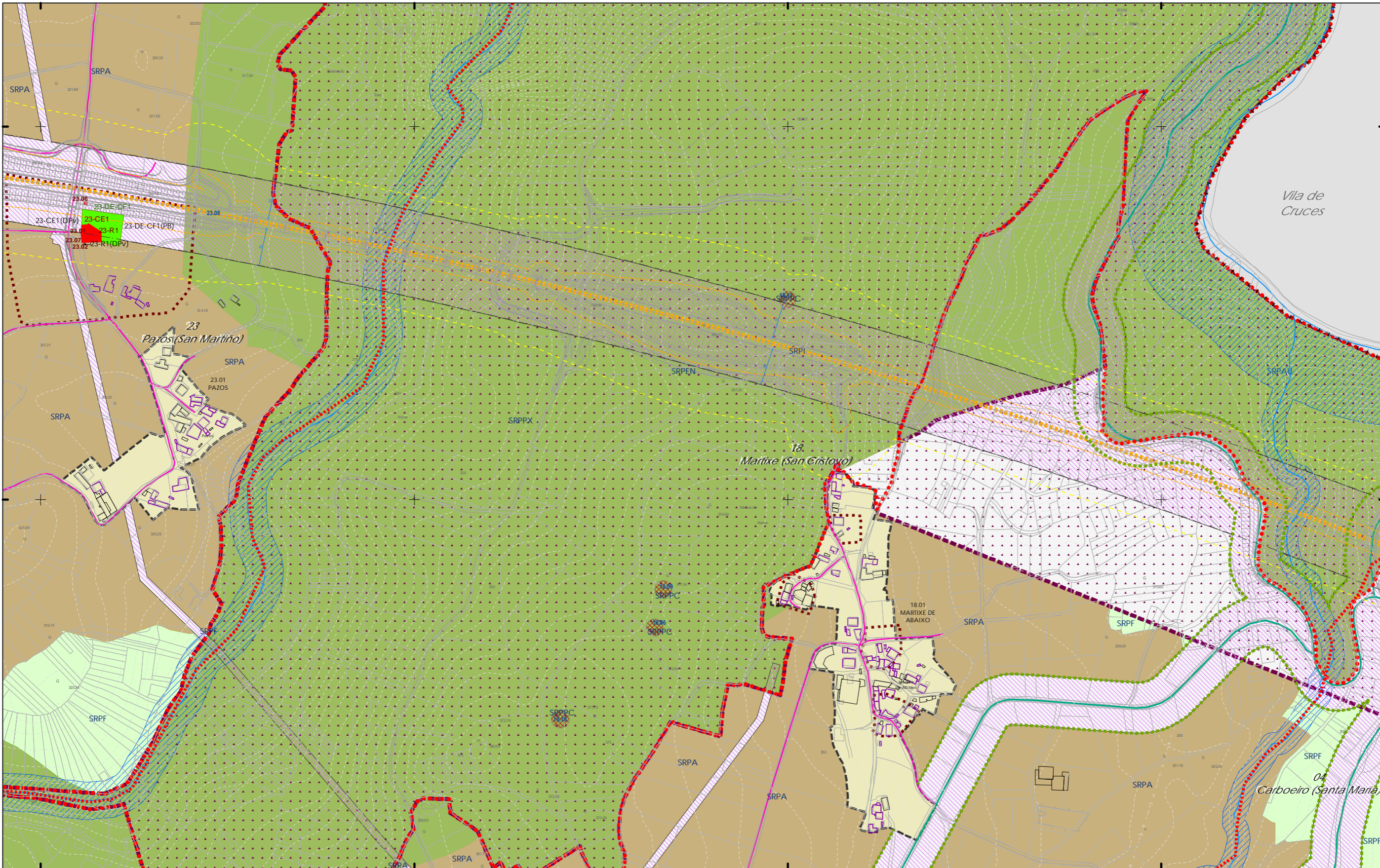
V. PLANOS DE ORDENACIÓN

V.05.1 ORD. ESTRUCT. XERAL E ORGÁNICA DO CONCELLO I

V.05.1 ORD. ESTRUCT. XERAL E ORGÁNICA DO CONCELLO I

0 50 100 200 Metros





**CLASIFICACIÓN DO SOLO**

- Limite do termo Municipal
- Limite parroquial
- SOLO URBANO**
  - S.U. (Solo Urbano Residencial)
  - API-1 (Area Plan. Incorporado)
- SOLO DE NÚCLEO RURAL**
  - Delimitación de núcleo rural
- SOLO URBANIZABLE**
  - SUD (S. Urbz. Delimitado)
  - R - Residencial / I - Industrial

**SOLO RÚSTICO**

- SRPO (P. Ordinaria)
- SRPA (P. Agropecuaria)
- SRPI (P. Infraestruturas)
- SRPAg (P. de Augas)
- SRPPC (P. Patrimonio Cultural)
- SRPF (P. Forestal)
- SRPP (P. Paisaxística)
- SRPAg (P. de Augas)
- ZEC Zona Especial Conservación

**PATRIMONIO CULTURAL**

- ARQUITECTÓNICO E ETNOGRÁFICO
  - Ben de interese cultural
  - Ámbito protexido
  - Contorno de protección nº de catálogo
- ARQUEOLÓXICO
  - Área de prot. Integral
  - Contorno de protección código xacemento GA36021000
- CAMIÑO DE SANTIAGO
  - Camiño Santiago
  - Via da Prata
  - Camiño Real

**SISTEMAS XERAISE DOTACIÓNIS LOCAIS**

código nº SE (sit. existente)/SN (sit. novo) (Pv) - Tit. privada

**ESPAZOS LIBRES E ZONAS VERDES**

- Existente
- Novo

**SISTEMA VIARIO**

- Estatal
- Deputación
- Autonómico
- Municipal

**INFRAESTRUTURAS DE SERVIZOS**

- Estación Bombeo
- Est. Dep. Augas Resid.
- Vertedoiro Inertes
- Punto Limpo
- Vertedoiro Selado
- Estación Servizo Carburantes (ES-nº)

**SISTEMA VIARIO**

- Autonómico
- Municipal

**SISTEMA COMUNICACIÓNIS**

- SF Sistema ferroviario (ADIF)
- Línea ferrocami (ADIF)
- Rede ferroviaria de alta velocidade
- Dominio Público de Ferrocarris
- Línea Limite de Edificación
- Zona de Afección de FCC

**INFRAESTRUTURAS DE SERVIZOS**

- Estación Bombeo
- Est. Dep. Augas Resid.
- Vertedoiro Inertes
- Punto Limpo
- Vertedoiro Selado
- Estación Servizo Carburantes (ES-nº)

**GRÁFICO DE FOLLAS**

GRÁFICO DE HOJAS

17 de 108

Concello de SILLEDA

CONCELLO DE SILLEDA (PONTEVEDRA)

AYUNTAMIENTO DE SILLEDA (PONTEVEDRA)

PLAN XERAL DE ORDENACIÓN MUNICIPAL

PLAN GENERAL DE ORDENACIÓN MUNICIPAL

Alfonso Botana S.L.

Aprobación Definitiva

V. PLANOS DE ORDENACIÓN

V. PLANOS DE ORDENACIÓN

V.05.1 ORD. ESTRUCT. XERAL E ORGÁNICA DO CONCELLO I

VIS: 1. ORD. ESTRUCT. GENERAL Y ORGÁNICA DEL AYUNTAMIENTO I

36052\_PXOM\_202303\_AD

Xaneiro 2023

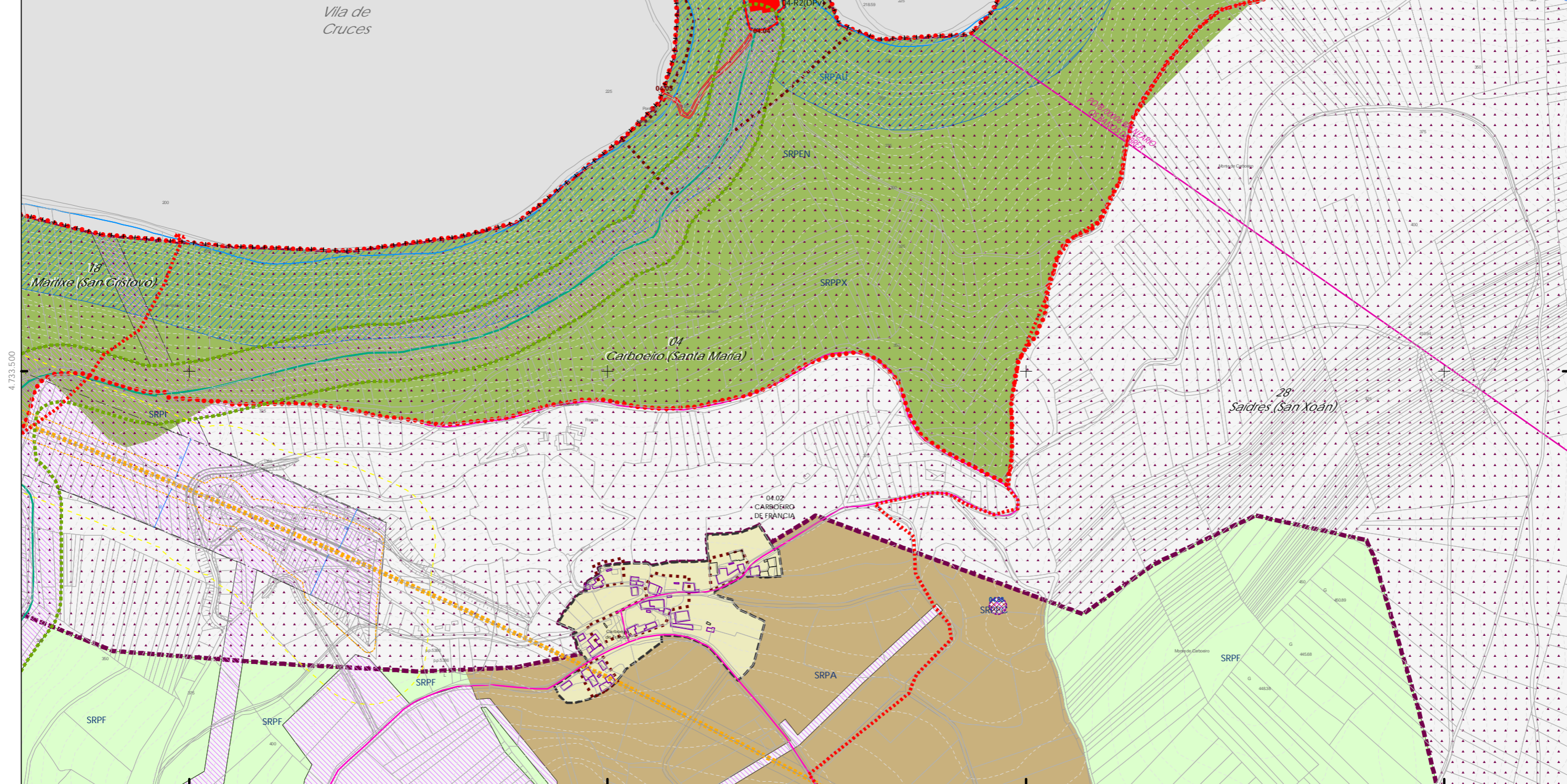
ETRS 89 29N

EPSG: 25829

1:5.000

0 50 100 200 Metros





561.000

561.500

562.000

562.500

- + + + + Limite do termo Municipal  
 + + + + Limite parroquial  
**SOLO URBANO**  
 S.U. (Solo Urbano Residencial)  
 API-1 (Area Plan. Incorporado)  
**SOLO DE NÚCLEO RURAL**  
 Delimitación de núcleo rural  
**SOLO URBANIZABLE**  
 SUD (S. Urbz. Delimitado)  
 R - Residencial / I - Industrial

- SOLO RÚSTICO**
- SRPO (P. Ordinaria)
  - SRPA (P. Agropecuaria)
  - SRPI (P. Infraestruturas)
  - SRPAg (P. de Augas)
  - SRPPC (P. Patrimonio Cultural)
  - SRPF (P. Forestal)
  - SRPP (P. Paisaxística)
  - SRPAg (P. de Augas)
  - ZEC Zona Especial Conservación

- ARQUITECTÓNICO E ETNOGRÁFICO**
- Ben de interese cultural
  - Ámbito protexido
  - Contorno de protección nº de catálogo
- ARQUEOLÓXICO**
- GA36021000 código xacemento
  - Área de prot. Integral
  - Contorno de protección
- CAMIÑO DE SANTIAGO**
- Camiño Santiago
  - Via da Prata
  - Camiño Real

- ESPAZOS LIBRES E ZONAS VERDES**
- Existente
  - Novo
- SISTEMA VIARIO**
- Estatal
  - Deputación
  - Autonómico
  - Municipal
- SISTEMAS XERAISE DOTACIÓNIS LOCAIS**
- Calzada
  - Liña límite de edificación
  - Zona de servidume
  - Liña de afectación AUT
  - Liña de Dominio Público EST
  - Liña de Dominio Público AUT

- EQUIPAMENTOS**
- Existente
  - Novo
- SISTEMA COMUNICACIÓNIS**
- SF Sistema ferroviario (ADIF)
  - Liña ferrocami (ADIF)
  - Rede ferroviaria de alta velocidade
  - Dominio Público de Ferrocarris
  - Liña Limite de Edificación
  - Zona de Afección de FFCC

- INFRAESTRUTURAS DE SERVIZOS**
- EB Estación Bombeo
  - EDAR Est. Dep. Augas Resid.
  - IG Instalación Gas
  - PL Punto Limpo
  - PI Pi. Transferencia
  - MI Vertedoiro Inertes
  - VS Vertedoiro Selado
  - Aparcamentos (AP-E nº)
  - Estación Servizo Carburantes (ES nº)



Concello de SILLEDÁ  
  
**ALFONSO BOTANA S.L.**  
 Xaneiro 2023  
 Marzo 2023

CONCELLO DE SILLEDÁ (PONTEVEDRA)  
 AYUNTAMIENTO DE SILLEDÁ (PONTEVEDRA)  
 PLAN XERAL DE ORDENACIÓN MUNICIPAL  
 PLAN GENERAL DE ORDENACIÓN MUNICIPAL  
 Alfonso Botana S.L.  
 Aprobación Definitiva  
 V. PLANOS DE ORDENACIÓN  
 V. PLANOS DE ORDENACIÓN  
 V.05.1 ORD. ESTRUCT. XERAL E ORGÁNICA DO CONCELLO I  
 V.05.1 ORD. ESTRUCT. XERAL E ORGÁNICA DEL AYUNTAMIENTO I  
 1:5.000  
 0 50 100 200 Metros





**CLASIFICACIÓN DO SOLO**

- Limite do termo Municipal
- Limite parroquial
- SOLO URBANO**
  - S.U. (Solo Urbano Residencial)
  - API-1 (Area Plan. Incorporado)
- SOLO DE NÚCLEO RURAL**
  - Delimitación de núcleo rural
- SOLO URBANIZABLE**
  - SUD (S. Urbz. Delimitado)
  - R - Residencial / I - Industrial

**SOLO RÚSTICO**

- SRPO (P. Ordinaria)
- SRPA (P. Agropecuaria)
- SRPI (P. Infraestruturas)
- SRPAg (P. de Augas)
- ZEC Zona Especial Conservación
- SRPC (P. Patrimonio Cultural)
- SRPF (P. Forestal)
- SRPP (P. Paisaxística)
- SRPAg (P. de Augas)

**ARQUITECTÓNICO E ETNOGRÁFICO**

- Ben de interese cultural
- Ambito protexido
- Contorno de protección nº de catálogo

**ARQUEOLÓXICO**

- GA36021000 código xacemento
- Área de prot. Integral
- Contorno de protección

**CAMIÑO DE SANTIAGO**

- Camino Santiago
- Via da Prata
- Camino Real

**SISTEMAS XERAISE DOTACIÓNIS LOCAIS**

código nº SE (sit. existente) / SN (sit. novo) / Pr - tit. privada

**ESPAZOS LIBRES E ZONAS VERDES**

- Existente
- Novo

**SISTEMA VIARIO**

- Estatal
- Deputación
- Autonómico
- Municipal

**EQUIPAMENTOS**

- Existente
- Novo

**SISTEMA VIARIO**

- Carzada
- Línea límite de edificación
- Zona de servidume
- Línea de dominio Público EST
- Línea de dominio Público AUT

**EQUIPAMENTOS**

- Línea límite de edificación
- Línea de afección EST
- Línea de afección AUT
- Línea de afección DEP

**SISTEMA COMUNICACIÓNIS**

- SF Sistema ferroviario (ADIF)
- Línea ferrocarril (ADIF)
- Rede ferroviaria de alta velocidade
- Domínio Público de Ferrocarris
- Línea Límite de Edificación
- Zona de Afección de FFCC

**INFRAESTRUTURAS DE SERVIZOS**

- EB Estación Bombeo
- EDAR Est. Dep. Augas Resid.
- IG Instalación Gas
- PL Punto Limpo
- PI PI. Transferencia
- VI Vertedoiro Inertes
- VS Vertedoiro Selado
- Aparcamentos (AP-E nº)
- Estación Servizo Carburantes (ES-nº)

**GRÁFICO DE FOLLAS DE HOJAS**

19 de 108

Concello de SILLED A

**ALFONSO BOTANA**

36052\_PXOM\_202303\_AD

Xaneiro 2023  
Marzo 2023

ETRS 89 29N  
EPSG: 25829

1:5.000

0 50 100 200 Metros

**CONCELLO DE SILLED A (PONTEVEDRA)**

AYUNTAMIENTO DE SILLED A (PONTEVEDRA)

PLAN XERAL DE ORDENACIÓN MUNICIPAL

PLAN GENERAL DE ORDENACIÓN MUNICIPAL

**Alfonso Botana S.L.**

Aprobación Definitiva

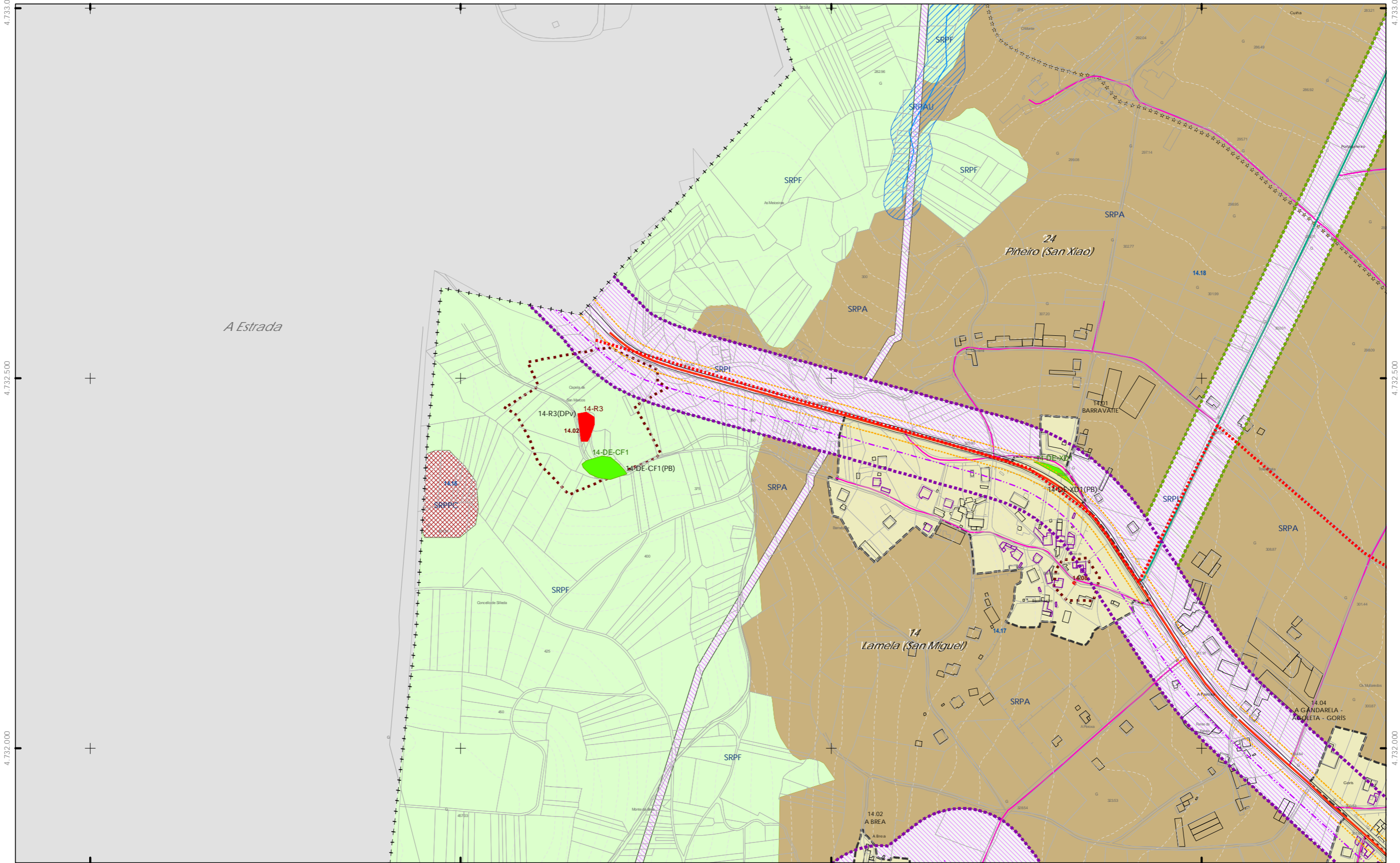
V. PLANOS DE ORDENACIÓN

V. PLANOS DE ORDENACIÓN

V.05.1 ORD. ESTRUCT. XERAL E ORGÁNICA DO CONCELLO I

V.05.1 ORD. ESTRUCT. XERAL E ORGÁNICA DO CONCELLO I





**CLASIFICACIÓN DO SOLO**

- ++++ Limite do termo Municipal
- Limite parroquial
- SOLO URBANO**
  - S.U. (Solo Urbano Residencial)
  - API-1 (Area Plan. Incorporado)
- SOLO DE NÚCLEO RURAL**
  - Delimitación de núcleo rural
- SOLO URBANIZABLE**
  - SUD (S. Urbz. Delimitado)
  - R - Residencial / I - Industrial

**SOLO RÚSTICO**

- SRPO (P. Ordinaria)
- SRPA (P. Agropecuaria)
- SRPI (P. Infraestruturas)
- SRPAg (P. de Augas)
- SRPPC (P. Patrimonio Cultural)
- SRPF (P. Forestal)
- SRPP (P. Paisaxística)
- SRPAg (P. de Augas)
- ZEC Zona Especial Conservación

**PATRIMONIO CULTURAL**

- ARQUITECTÓNICO E ETNOGRÁFICO
  - Ben de interese cultural
  - Ámbito protexido
  - Contorno de protección nº de catálogo
- ARQUEOLÓXICO
  - Área de prot. Integral
  - Contorno de protección código xacemento
- CAMIÑO DE SANTIAGO
  - Camión Santiago
  - Via da Prata
  - Camión Real

**SISTEMAS XERAISE DOTACIONES LOCAIS**

código nº SE (sit. existente) / SN (sit. novo) (Pv) - Tit. privada

**ESPAZOS LIBRES E ZONAS VERDES**

- Existente
- Novo

**SISTEMA VIARIO**

- Estatal
- Deputación
- Calzada
- Liña límite de edificación
- Zona de servidume
- Liña de Dominio Público EST
- Liña de Dominio Público AUT

**EQUIPAMENTOS**

- Existente
- Novo
- Autonómico
- Municipal
- Liña límite de edificación
- Liña de afección EST
- Liña de afección AUT
- Liña de afección DEP

**SISTEMA COMUNICACIONES**

- SF Sistema ferroviario (ADIF)
- Liña ferrocarril (ADIF)
- Rede ferroviaria de alta velocidade
- Dominio Público de Ferrocarris
- Liña Límite de Edificación
- Zona de Afección de FFCC

**INFRAESTRUTURAS DE SERVIZOS**

- EB Estación Bombeo
- EDAR Est. Dep. Augas Resid.
- IG Instalación Gas
- PL Punto Limpio
- PI Pi. Transferencia
- VI Vertedouro Inertes
- VS Vertedouro Selado
- Aparcamentos (AP-E nº)
- Estación Servizo Carburantes (ES nº)

**GRÁFICO DE FOLLAS**

GRÁFICO DE HOJAS

20 de 108

Concello de SILLEDA

CONCELLO DE SILLEDA (PONTEVEDRA)

AYUNTAMIENTO DE SILLEDA (PONTEVEDRA)

PLAN XERAL DE ORDENACIÓN MUNICIPAL

PLAN GENERAL DE ORDENACIÓN MUNICIPAL

Alfonso Botana S.L.

Aprobación Definitiva

V. PLANOS DE ORDENACIÓN

V. PLANOS DE ORDENACIÓN

Xaneiro 2023

ETRS 89 29N

EPSG: 28829

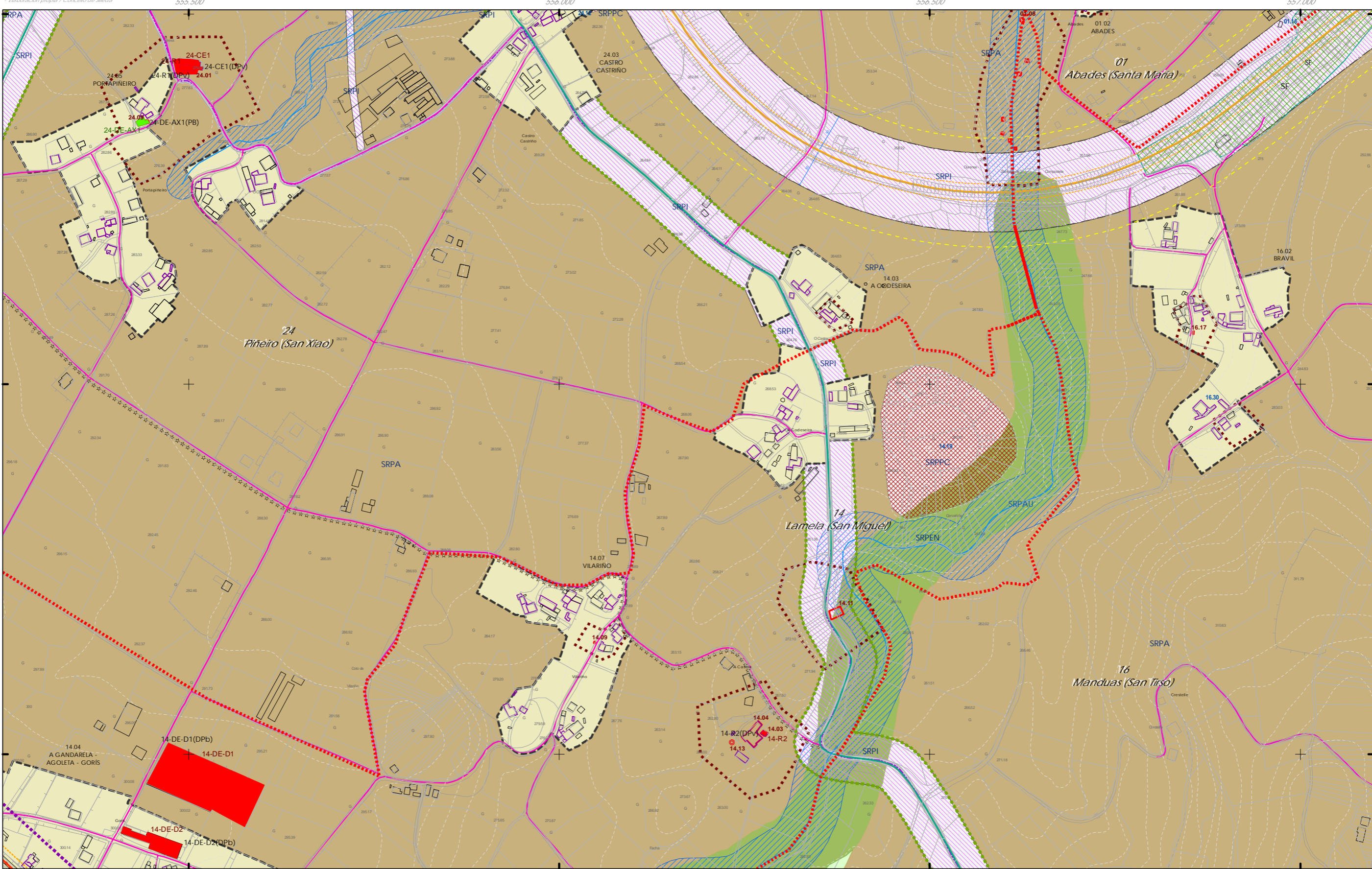
V.05.1 ORD. ESTRUCT. XERAL E ORGÁNICA DO CONCELLO I

V.05.1 ORD. ESTRUCT. XERAL E ORGÁNICA DO CONCELLO I

1:5.000

0 50 100 200 Metros





- CLASIFICACIÓN DO SOLO**
- ++++ Limite do termo Municipal
  - Limite parroquial
  - SOLO URBANO**
    - S.U. (Solo Urbano Residencial)
    - API-1 (Area Plan. Incorporado)
  - SOLO DE NÚCLEO RURAL**
    - Delimitación de núcleo rural
  - SOLO URBANIZABLE**
    - SUD (S. Urbz. Delimitado)
    - R - Residencial / I - Industrial

- SOLO RÚSTICO**
- SRPO (P. Ordinaria)
  - SRPA (P. Agropecuaria)
  - SRPI (P. Infraestruturas)
  - SRPAg (P. de Augas)
  - SRPPC (P. Patrimonio Cultural)
  - SRPF (P. Forestal)
  - SRPP (P. Paisaxística)
  - SRPAg (P. de Augas)
  - ZEC Zona Especial Conservación

- PATRIMONIO CULTURAL**
- ARQUITECTÓNICO E ETNOGRÁFICO
    - Ben de interese cultural
    - Ámbito protexido
    - Contorno de protección nº de catálogo
  - ARQUEOLÓXICO
    - Área de prot. Integral
    - Contorno de protección código xacemento
  - CAMIÑO DE SANTIAGO
    - Camiño Santiago
    - Via da Prata
    - Camiño Real

- ESPAZOS LIBRES E ZONAS VERDES**
- Existente
  - Novo
- SISTEMA VIARIO**
- Estatal
  - Deputación
  - Autonómico
  - Municipal
  - Una límite de edificación
  - Una de afección EST
  - Una de afección AUT
  - Una de afección DEP
  - Una de Dominio Público EST
  - Una de Dominio Público AUT

- EQUIPAMENTOS**
- Existente
  - Novo

- SISTEMA COMUNICACIÓNS**
- SF Sistema ferroviario (ADIF)
  - Liña ferrocamiil (ADIF)
  - Rede ferroviaria de alta velocidade
  - Dominio Público de Ferrocarris
  - Liña Límite de Edificación
  - Zona de Afección de FCC
- INFRAESTRUTURAS DE SERVIZOS**
- EB Estación Bombeo
  - EDAR Est. Dep. Augas Resid.
  - IG Instalación Gas
  - PL Punto Limpo
  - PI Pi. Transferencia
  - VS Vertedoiro Inertes
  - VS Vertedoiro Selado
  - AP-Aparcamentos (AP-E nº)
  - Estación Servizo Carburantes (ES nº)



Concello de SILLEDA

**CONCELLO DE SILLEDA (PONTEVEDRA)**  
 AYUNTAMIENTO DE SILLEDA (PONTEVEDRA)

PLAN XERAL DE ORDENACIÓN MUNICIPAL  
 PLAN GENERAL DE ORDENACIÓN MUNICIPAL

**Alfonso Botana S.L.**  
 Aprobación Definitiva

V. PLANOS DE ORDENACIÓN  
 V. PLANOS DE ORDENACIÓN

V.05.1 ORD. ESTRUCT. XERAL E ORGÁNICA DO CONCELLO I  
 V.05.1 ORD. ESTRUCT. GENERAL Y ORGÁNICA DEL AYUNTAMIENTO I

36052\_PXOM\_202303\_AD

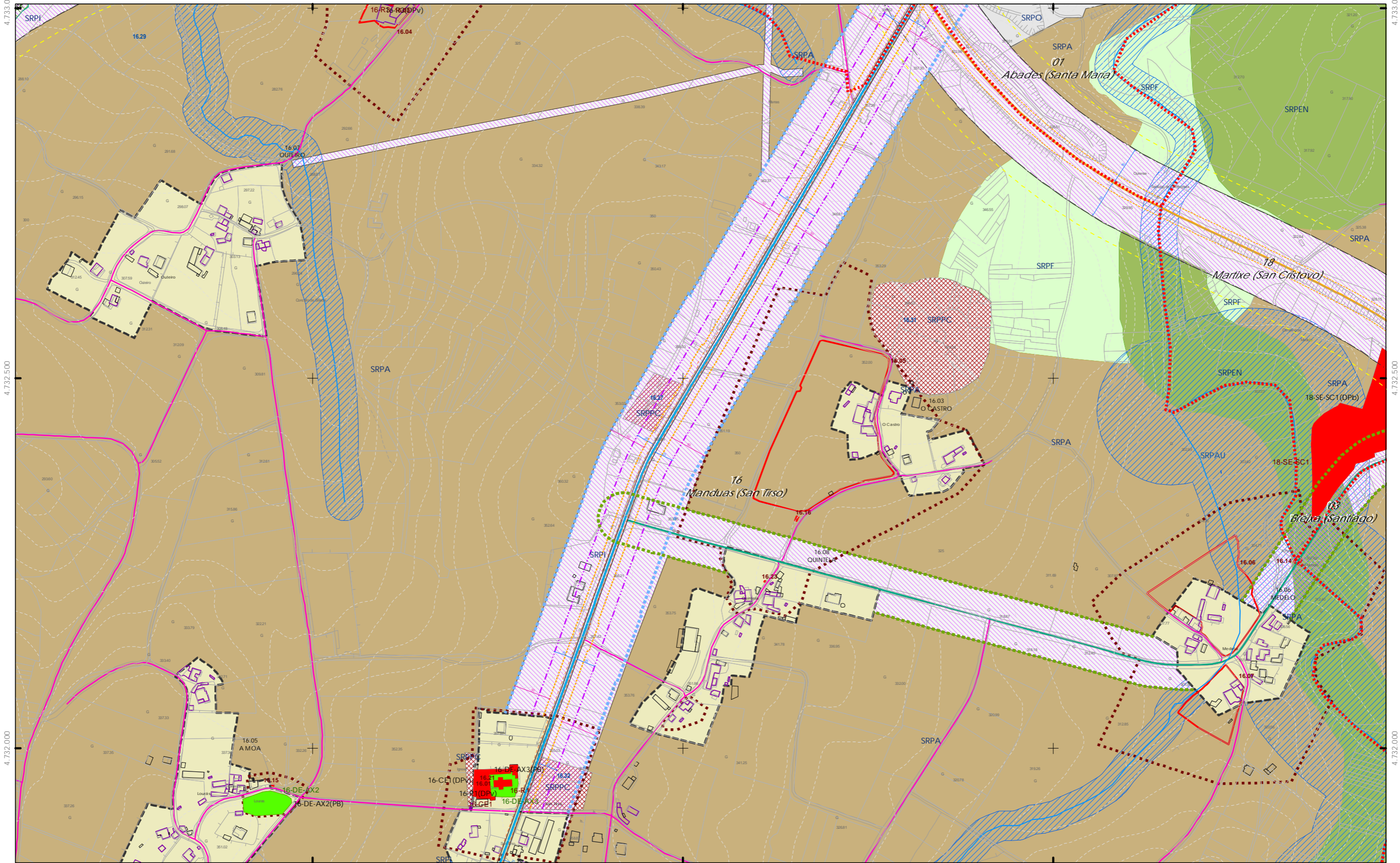
Xaneiro 2023  
 Marzo 2023

ETRS 89 29N  
 EPSG: 28829

1:5.000

0 50 100 200 Metros





- CLASIFICACIÓN DO SOLO**
- ++++ Limite do termo Municipal
  - Limite parroquial
  - SOLO URBANO**
    - S.U. (Solo Urbano Residencial)
    - API-1 (Area Plan. Incorporado)
  - SOLO DE NÚCLEO RURAL**
    - Delimitación de núcleo rural
  - SOLO URBANIZABLE**
    - SUD (S. Urbz. Delimitado)
    - R - Residencial / I - Industrial

- SOLO RÚSTICO**
- SRPO (P. Ordinaria)
  - SRPA (P. Agropecuaria)
  - SRPI (P. Infraestruturas)
  - SRPAg (P. de Augas)
  - SRPPC (P. Patrimonio Cultural)
  - SRPF (P. Forestal)
  - SRPP (P. Paisaxística)
  - SRPAg (P. de Augas)
  - ZEC Zona Especial Conservación

- PATRIMONIO CULTURAL**
- ARQUITECTÓNICO E ETNOGRÁFICO**
    - Ben de interese cultural
    - Ámbito protexido
    - Contorno de protección nº de catálogo
  - ARQUEOLÓXICO**
    - Área de prot. Integral
    - Contorno de protección código xacemento
  - CAMIÑO DE SANTIAGO**
    - Camiño Santiago
    - Via da Prata
    - Camiño Real

- SISTEMAS XERAISE DOTACIÓNIS LOCAIS**
- código nº SE (sit. existente)/SN (sit. novo) (Pv) *Símbolo* *Parada*
- ESPAZOS LIBRES E ZONAS VERDES**
    - Existente
    - Novo
  - SISTEMA VIARIO**
    - Estatal
    - Deputación
    - Autonómico
    - Municipal
  - EQUIPAMENTOS**
    - Existente
    - Novo

- SISTEMA COMUNICACIÓNIS**
- SF Sistema ferroviario (ADIF)
  - Liña ferrocamiñ (ADIF)
  - Rede ferroviaria de alta velocidade
  - Dominio Público de Ferrocarris
  - Liña Limite de Edificación
  - Zona de Afección de FFCC
- INFRAESTRUTURAS DE SERVIZOS**
- EB Estación Bombeo
  - EDAR Est. Dep. Augas Resid.
  - IG Instalación Gas
  - PL Punto Limpo
  - PI Pl. Transferencia
  - VS Vertedoreiro Inertes
  - VS Vertedoreiro Selado
  - Aparcamentos (AP-E nº)
  - Estación Servizo Carburantes (ES nº)



Concello de SILLEDA

**CONCELLO DE SILLEDA (PONTEVEDRA)**  
 AYUNTAMIENTO DE SILLEDA (PONTEVEDRA)

PLAN XERAL DE ORDENACIÓN MUNICIPAL  
 PLAN GENERAL DE ORDENACIÓN MUNICIPAL

**Alfonso Botana S.L.**  
 Aprobación Definitiva

V. PLANOS DE ORDENACIÓN  
 V. PLANOS DE ORDENACIÓN

Xaneiro 2023  
 Marzo 2023

ETRS 89 29N  
 EPSG: 28829

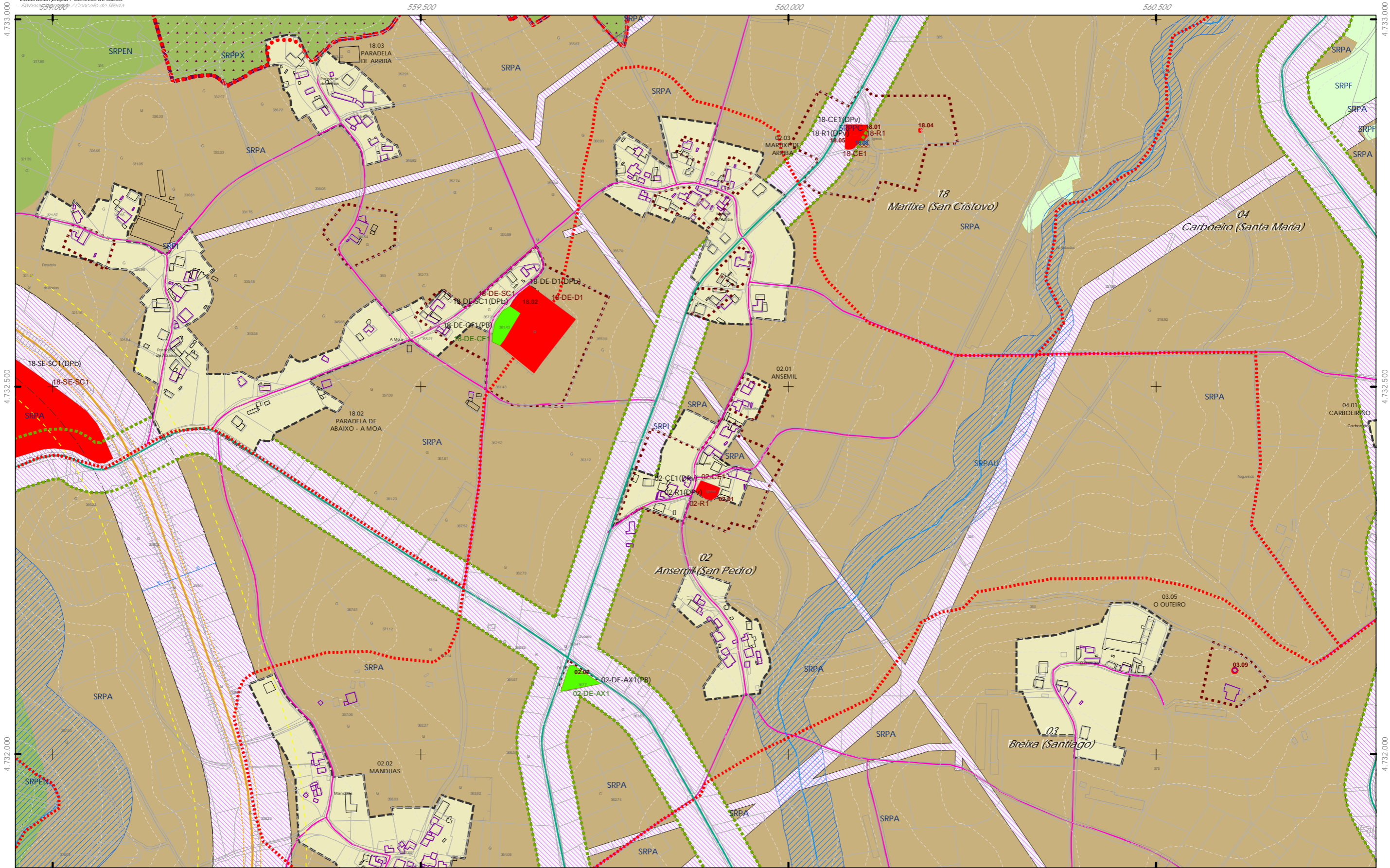
36052\_PXOM\_202303\_AD

V.05.1 ORD. ESTRUCT. XERAL E ORGÁNICA DO CONCELLO I  
 V.05.1 ORD. ESTRUCT. XERAL E ORGÁNICA DEL AYUNTAMIENTO I

1:5.000

0 50 100 200 Metros





**CLASIFICACIÓN DO SOLO**

- Limite do termo Municipal
- Limite parroquial
- SOLO URBANO**
  - S.U. (Solo Urbano Residencial)
  - API-1 (Area Plan. Incorporado)
- SOLO DE NÚCLEO RURAL**
  - Delimitación de núcleo rural
- SOLO URBANIZABLE**
  - SUD (S. Urbz. Delimitado)
  - R - Residencial / I - Industrial

**SOLO RÚSTICO**

- SRPO (P. Ordinaria)
- SRPA (P. Agropecuaria)
- SRPI (P. Infraestruturas)
- SRPAg (P. de Augas)
- SRPPC (P. Patrimonio Cultural)
- SRPF (P. Forestal)
- SRPP (P. Paisaxística)
- SRPAg (P. de Augas)
- ZEC Zona Especial Conservación

**PATRIMONIO CULTURAL**

- ARQUITECTÓNICO E ETNOGRÁFICO
  - Ben de interese cultural
  - Ámbito protexido
  - Contorno de protección nº de catálogo
- ARQUEOLÓXICO
  - Área de prot. Integral
  - Contorno de protección código xacemento
- CAMIÑO DE SANTIAGO
  - Camiño Santiago
  - Via da Prata
  - Camiño Real

**SISTEMAS XERAISE DOTACIONES LOCAIS**

- ESPAZOS LIBRES E ZONAS VERDES
  - Existente
  - Novo
- SISTEMA VIARIO
  - Estatal
  - Deputación
  - Calzada
  - Autonómico
  - Municipal
- EQUIPAMENTOS
  - Existente
  - Novo

**SISTEMA COMUNICACIONES**

- SF Sistema ferroviario (ADIF)
- Línea ferrocami (ADIF)
- Rede ferroviaria de alta velocidade
- Dominio Público de Ferrocarris
- Línea Limite de Edificación
- Zona de Afeción de FFCC

**INFRAESTRUTURAS DE SERVIZOS**

- Estación Bombeo
- Est. Dep. Augas Resid.
- Instalación Gas
- Punto Limpo
- Vertedoiro Inertes
- Vertedoiro Selado
- Aparcamentos (AP-E nº)
- Estación Servizo Carburantes (ES nº)

**GRÁFICO DE FOLLAS**  
 GRÁFICO DE HOJAS

23 de 108

Concello de SILLEDA

**CONCELLO DE SILLEDA (PONTEVEDRA)**  
 AYUNTAMIENTO DE SILLEDA (PONTEVEDRA)

PLAN XERAL DE ORDENACIÓN MUNICIPAL  
 PLAN GENERAL DE ORDENACIÓN MUNICIPAL

Alfonso Botana S.L.  
 Aprobación Definitiva

V. PLANOS DE ORDENACIÓN  
 V. PLANOS DE ORDENACIÓN

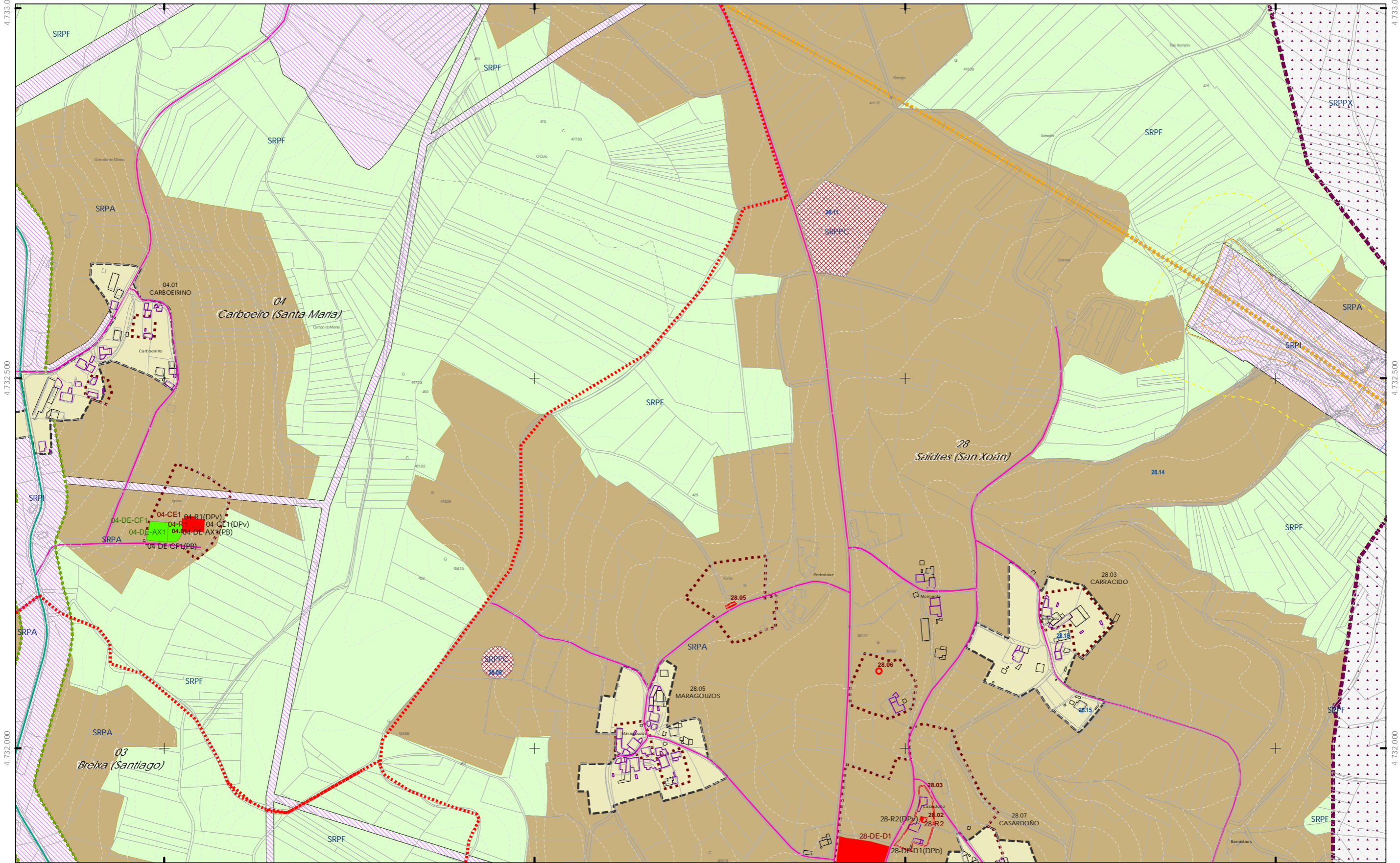
36052\_PXOM\_202303\_AD  
 Xaneiro 2023  
 ETRS 89 29N  
 EPSG: 25829

V.05.1 ORD. ESTRUCT. XERAL E ORGÁNICA DO CONCELLO I  
 V.05.1 ORD. ESTRUCT. XERAL E ORGÁNICA DO CONCELLO I

1:5.000

0 50 100 200 Metros





- CLASIFICACIÓN DO SOLO**
- ++ Limite do termo Municipal
  - Limite parroquial
  - SOLO URBANO**
    - S.U. (Solo Urbano Residencial)
    - API-1 (Area Plan. Incorporado)
  - SOLO DE NÚCLEO RURAL**
    - Delimitación de núcleo rural
  - SOLO URBANIZABLE**
    - SUD (S. Urbz. Delimitado)
    - R - Residencial / I - Industrial

- SOLO RÚSTICO**
- SRPO (P. Ordinaria)
  - SRPA (P. Agropecuaria)
  - SRPI (P. Infraestruturas)
  - SRPAg (P. de Augas)
  - SRPPC (P. Patrimonio Cultural)
  - SRPF (P. Forestal)
  - SRPP (P. Paisaxística)
  - SRPAg (P. de Augas)
  - ZEC Zona Especial Conservación

- PATRIMONIO CULTURAL**
- ARQUITECTÓNICO E ETNOGRÁFICO**
- Ben de interese cultural
  - Ámbito protexido
  - Contorno de protección nº de catálogo
- ARQUEOLÓXICO**
- GA36021000 código xacemento
  - Área de prot. Integral
  - Contorno de protección
- CAMIÑO DE SANTIAGO**
- Camión Santiago
  - Via da Prata
  - Camión Real

- SISTEMAS XERAISE**
- DOTACIÓN LOCAIS**
- ESPAZOS LIBRES E ZONAS VERDES**
- Existente
  - Novo
- SISTEMA VIARIO**
- Estatal
  - Deputación
  - Autonómico
  - Municipal
- Equipamentos**
- Existente
  - Novo

- SISTEMA COMUNICACIÓN**
- SF Sistema ferroviario (ADIF)
  - Línea ferrocami (ADIF)
  - Rede ferroviaria de alta velocidade
  - Dominio Público de Ferrocarris
  - Línea Limite de Edificación
  - Zona de Afeción de FCC
- INFRAESTRUTURAS DE SERVIZOS**
- Estación Bombeo
  - Est. Dep. Augas Resid.
  - Instalación Gas
  - Punto Limpo
  - Vertedoiro Inertes
  - Vertedoiro Selado
  - Aparcamientos (AP-E nº)
  - Estación Servizo Carburantes (ES nº)



Concello de SILLEDA

**CONCELLO DE SILLEDA (PONTEVEDRA)**  
 AYUNTAMIENTO DE SILLEDA (PONTEVEDRA)

PLAN XERAL DE ORDENACIÓN MUNICIPAL  
 PLAN GENERAL DE ORDENACIÓN MUNICIPAL

**Alfonso Botana S.L.**  
 Aprobación Definitiva

**V. PLANOS DE ORDENACIÓN**  
 V. PLANOS DE ORDENACIÓN

**V.05.1 ORD. ESTRUCT. XERAL E ORGÁNICA DO CONCELLO I**  
 V.05.1 ORD. ESTRUCT. GENERAL Y ORGÁNICA DEL AYUNTAMIENTO I

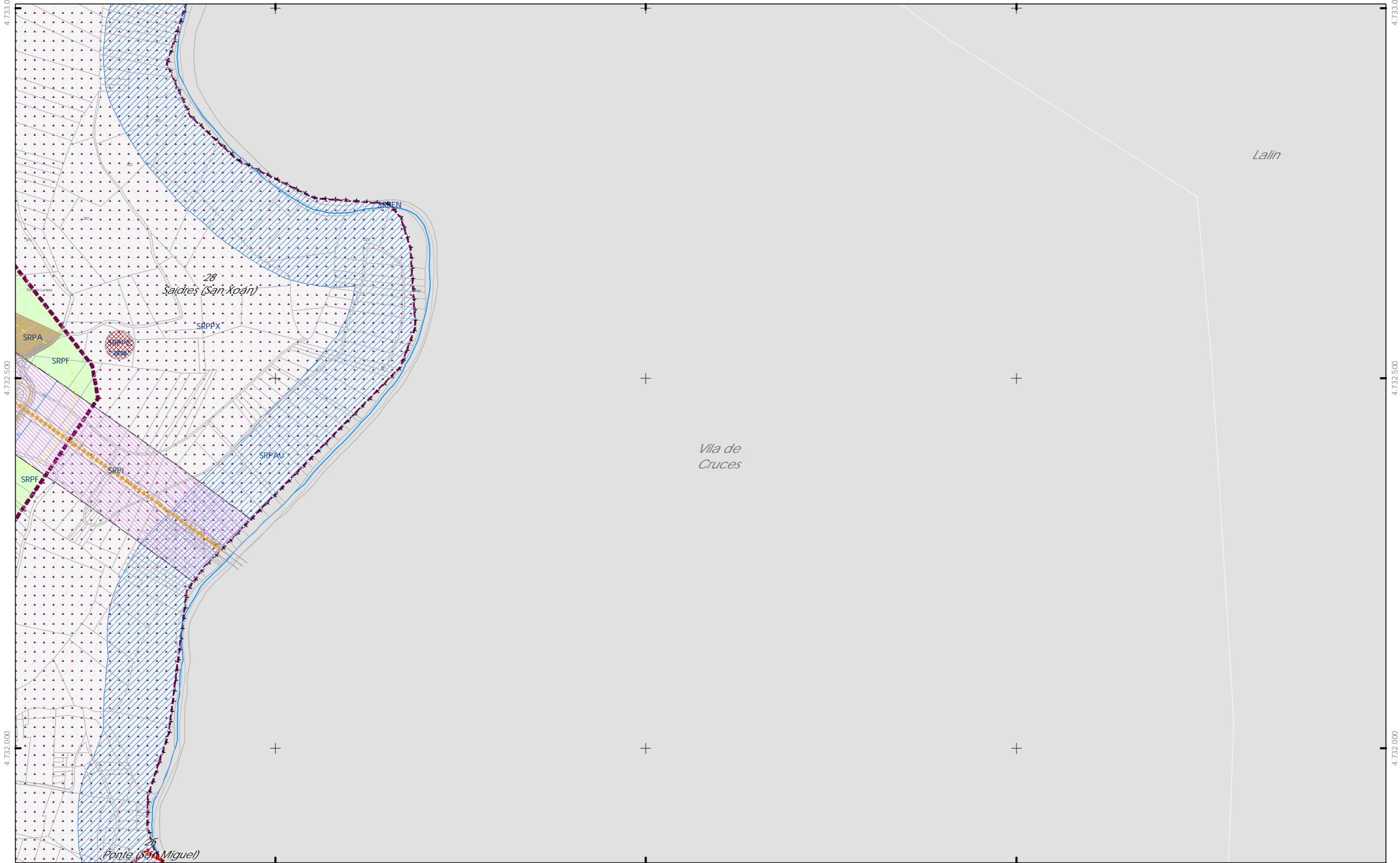
36052\_PXOM\_202303\_AD

Xaneiro 2023 ETRS 89 29N  
 Marzo 2023 EPSG: 28829

1:5.000

0 50 100 200 Metros





**CLASIFICACIÓN DO SOLO**

- Limite do termo Municipal
- Limite parroquial
- SOLO URBANO**
  - S.U. (Solo Urbano Residencial)
  - API-1 (Area Plan. Incorporado)
- SOLO DE NÚCLEO RURAL**
  - Delimitación de núcleo rural
- SOLO URBANIZABLE**
  - SUD (S. Urbz. Delimitado)
  - R - Residencial / I - Industrial

**SOLO RÚSTICO**

- SRPO (P. Ordinaria)
- SRPA (P. Agropecuaria)
- SRPI (P. Infraestruturas)
- SRPAg (P. de Augas)
- SRPPC (P. Patrimonio Cultural)
- SRPF (P. Forestal)
- SRPP (P. Paisaxística)
- SRPAg (P. de Augas)
- ZEC Zona Especial Conservación

**ARQUITECTÓNICO E ETNOGRÁFICO**

- Ben de interese cultural
- Ámbito protexido
- Contorno de protección nº de catálogo

**ARQUEOLÓXICO**

- GA36021000 código xacemento
- Área de prot. Integral
- Contorno de protección

**CAMÍÑO DE SANTIAGO**

- Camíño Santiago
- Vía da Prata
- Camíño Real

**SISTEMAS XERAISE DOTACIÓN LOCAIS**

**ESPAZOS LIBRES E ZONAS VERDES**

- Existente
- Novo

**SISTEMA VIARIO**

- Estatal
- Deputación
- Autonómico
- Municipal

**Infraestruturas de Servizos**

- EB Estación Bombeo
- EDAR Est. Dep. Augas Resid.
- IG Instalación Gas
- PL Punto Limpo
- PI PI. Transferencia
- VI Vertedoiro Inertes
- VS Vertedoiro Selado

**SISTEMA VIARIO**

- Estatal
- Deputación
- Autonómico
- Municipal

**SISTEMA COMUNICACIÓN**

- SF Sistema ferroviario (ADIF)
- Liña ferrocarril (ADIF)
- Rede ferroviaria de alta velocidade
- Domínio Público de Ferrocarris
- Liña Limite de Edificación
- Zona de Afección de FFCC

**INFRAESTRUTURAS DE SERVIZOS**

- EB Estación Bombeo
- EDAR Est. Dep. Augas Resid.
- IG Instalación Gas
- PL Punto Limpo
- PI PI. Transferencia
- VI Vertedoiro Inertes
- VS Vertedoiro Selado

**GRÁFICO DE FOLLAS**

36052\_PXOM\_202303\_AD

Xaneiro 2023  
Marzo 2023

ETRS 89 29N  
EPSG: 25829

25 de 108

Concello de SILLED A

**ALFONSO BOTANA**

CONCELLO DE SILLED A (PONTEVEDRA)

AYUNTAMIENTO DE SILLED A (PONTEVEDRA)

PLAN XERAL DE ORDENACIÓN MUNICIPAL

PLAN GENERAL DE ORDENACIÓN MUNICIPAL

Alfonso Botana S.L.

Aprobación Definitiva

V. PLANOS DE ORDENACIÓN

V. PLANOS DE ORDENACIÓN

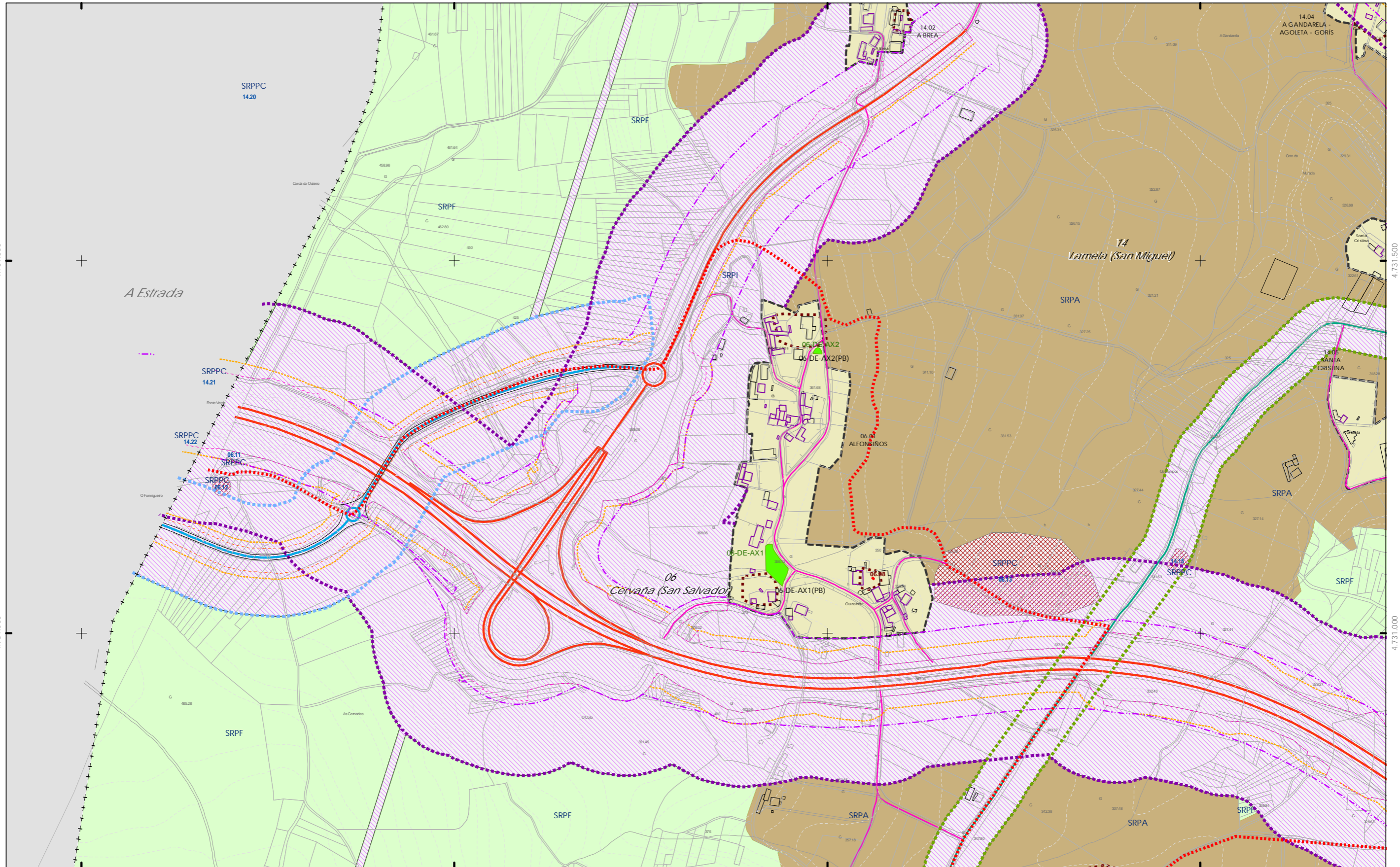
V.05.1 ORD. ESTRUCT. XERAL E ORGÁNICA DO CONCELLO I

V.05.1 ORD. ESTRUCT. XERAL E ORGÁNICA DO CONCELLO I

1:5.000

0 50 100 200 Metros





4.731.500

4.731.000

4.731.500

4.731.000

553.500

554.000

554.500

555.000

- CLASIFICACIÓN DO SOLO**
- ++++ Limite do termo Municipal
  - Limite parroquial
  - SOLO URBANO**
    - S.U. (Solo Urbano Residencial)
    - API-1 (Area Plan. Incorporado)
  - SOLO DE NÚCLEO RURAL**
    - Delimitación de núcleo rural
  - SOLO URBANIZABLE**
    - SUD (S. Urbz. Delimitado)
    - R - Residencial / I - Industrial

- SOLO RÚSTICO**
- SRPO (P. Ordinaria)
  - SRPA (P. Agropecuaria)
  - SRPI (P. Infraestruturas)
  - SRPAg (P. de Augas)

- SRPPC (P. Patrimonio Cultural)
- SRPF (P. Forestal)
- SRPP (P. Paisaxística)
- SRPAg (P. de Augas)

- ZEC Zona Especial Conservación

- ARQUITECTÓNICO E ETNOGRÁFICO**
- Ben de interese cultural
  - Ámbito protexido
  - Contorno de protección nº de catálogo
- ARQUEOLÓXICO**
- Área de prot. Integral
  - Contorno de protección código xacemento
- CAMIÑO DE SANTIAGO**
- Camiño Santiago
  - Via da Prata
  - Camiño Real

- ESPAZOS LIBRES E ZONAS VERDES**
- Existente
  - Novo
- SISTEMA VIARIO**
- Estatal
  - Deputación
  - Autonómico
  - Municipal
- SISTEMAS XERAISE DOTACIÓNIS LOCAIS**
- Calzada
  - Liña límite de edificación
  - Liña de afección EST
  - Liña de afección AUT
  - Liña de Dominio Público EST
  - Liña de Dominio Público AUT

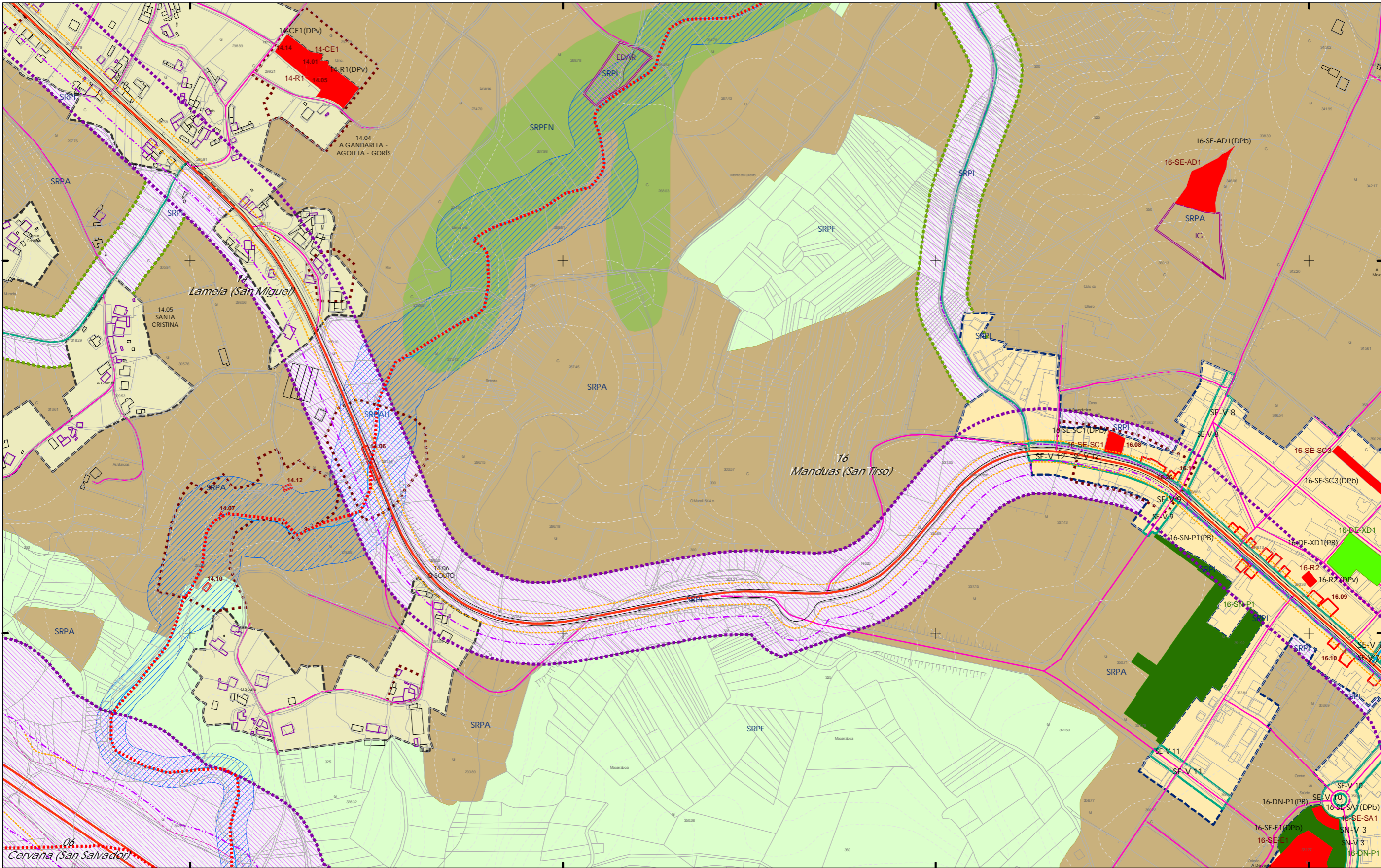
- EQUIPAMENTOS**
- Existente
  - Novo
- Liña límite de edificación
  - Liña de afección EST
  - Liña de afección DEP

- SISTEMA COMUNICACIÓNIS**
- SF Sistema ferroviario (ADIF)
  - Liña ferrocamiñ (ADIF)
  - Rede ferroviaria de alta velocidade
  - Dominio Público de Ferrocarris
  - Liña Límite de Edificación
  - Zona de Afección de FFCC
- INFRAESTRUTURAS DE SERVIZOS**
- EB Estación Bombeo
  - EDAR Est. Dep. Augas Resid.
  - IG Instalación Gas
  - PL Punto Limpo
  - PF Pl. Transferencia
  - VI Vertedoiro Inertes
  - VS Vertedoiro Selado
  - AP Aparcamentos (AP-E nº)
  - Estación Servizo Carburantes (ES nº)



|                                       |   |  |
|---------------------------------------|---|--|
| <p>Concello de SILLEDA</p>            | <p>CONCELLO DE SILLEDA (PONTEVEDRA)</p> <p>AYUNTAMIENTO DE SILLEDA (PONTEVEDRA)</p> <p>PLAN XERAL DE ORDENACIÓN MUNICIPAL</p> <p>PLAN GENERAL DE ORDENACIÓN MUNICIPAL</p> |  |
|                                       | <p>Alfonso Botana S.L.</p> <p>Aprobación Definitiva</p> <p>V. PLANOS DE ORDENACIÓN</p> <p>V. PLANOS DE ORDENACIÓN</p>   |  |
| <p>Xaneiro 2023</p> <p>Marzo 2023</p> | <p>ETRS 89 29N</p> <p>EPSG: 28829</p>   | <p>V.05.1 ORD. ESTRUCT. XERAL E ORGÁNICA DO CONCELLO I</p> <p>VIS: I ORD. ESTRUCT. XERAL E ORGÁNICA DEL AYUNTAMIENTO I</p> |
| <p>36052_PXOM_202303_AD</p>           | <p>1:5.000</p>  | <p>0 50 100 200</p> <p>Metros</p>  |





**CLASIFICACIÓN DO SOLO**

- Limite do termo Municipal
- Limite parroquial
- SOLO URBANO**
  - S.U. (Solo Urbano Residencial)
  - API-1 (Area Plan. Incorporado)
- SOLO DE NÚCLEO RURAL**
  - Delimitación de núcleo rural
- SOLO URBANIZABLE**
  - SUD (S. Urbz. Delimitado)
  - R - Residencial / I - Industrial

**SOLO RÚSTICO**

- SRPO (P. Ordinaria)
- SRPA (P. Agropecuaria)
- SRPI (P. Infraestruturas)
- SRPAg (P. de Augas)
- SRPPC (P. Patrimonio Cultural)
- SRPF (P. Forestal)
- SRPP (P. Paisaxística)
- SRPAg (P. de Augas)
- ZEC Zona Especial Conservación

**PATRIMONIO CULTURAL**

- ARQUITECTÓNICO E ETNOGRÁFICO
  - Ben de interese cultural
  - Ámbito protexido
  - Contorno de protección nº de catálogo
- ARQUEOLÓXICO
  - Área de prot. Integral
  - Contorno de protección código xacemento GA36021000
- CAMIÑO DE SANTIAGO
  - Camiño Santiago
  - Via da Prata
  - Camiño Real

**SISTEMAS XERAISE DOTACIÓNIS LOCAIS**

- ESPAZOS LIBRES E ZONAS VERDES**
  - Existente
  - Novo
- SISTEMA VIARIO**
  - Estatal
  - Deputación
  - Autonómico
  - Municipal
- EQUIPAMENTOS**
  - Existente
  - Novo

**SISTEMA COMUNICACIÓNIS**

- SF Sistema ferroviario (ADIF)
- Línea ferrocami (ADIF)
- Rede ferroviaria de alta velocidade
- Dominio Público de Ferrocarris
- Línea Limite de Edificación
- Zona de Afeción de FFCC

**INFRAESTRUTURAS DE SERVIZOS**

- EB Estación Bombeo
- EDAR Est. Dep. Augas Resid.
- IG Instalación Gas
- PL Punto Limpo
- PI Pi. Transferencia
- VI Vertedoiro Inertes
- VS Vertedoiro Selado
- Aparcamentos (AP-E nº)
- Estación Servizo Carburantes (ES nº)

**GRÁFICO DE FOLLAS**  
 GRÁFICO DE HOJAS

27 de 108

Concello de SILLED A

**CONCELLO DE SILLED A (PONTEVEDRA)**  
 AYUNTAMIENTO DE SILLED A (PONTEVEDRA)

PLAN XERAL DE ORDENACIÓN MUNICIPAL  
 PLAN GENERAL DE ORDENACIÓN MUNICIPAL

**Alfonso Botana S.L.**  
 Aprobación Definitiva

V. PLANOS DE ORDENACIÓN  
 V. PLANOS DE ORDENACIÓN

Xaneiro 2023  
 Marzo 2023

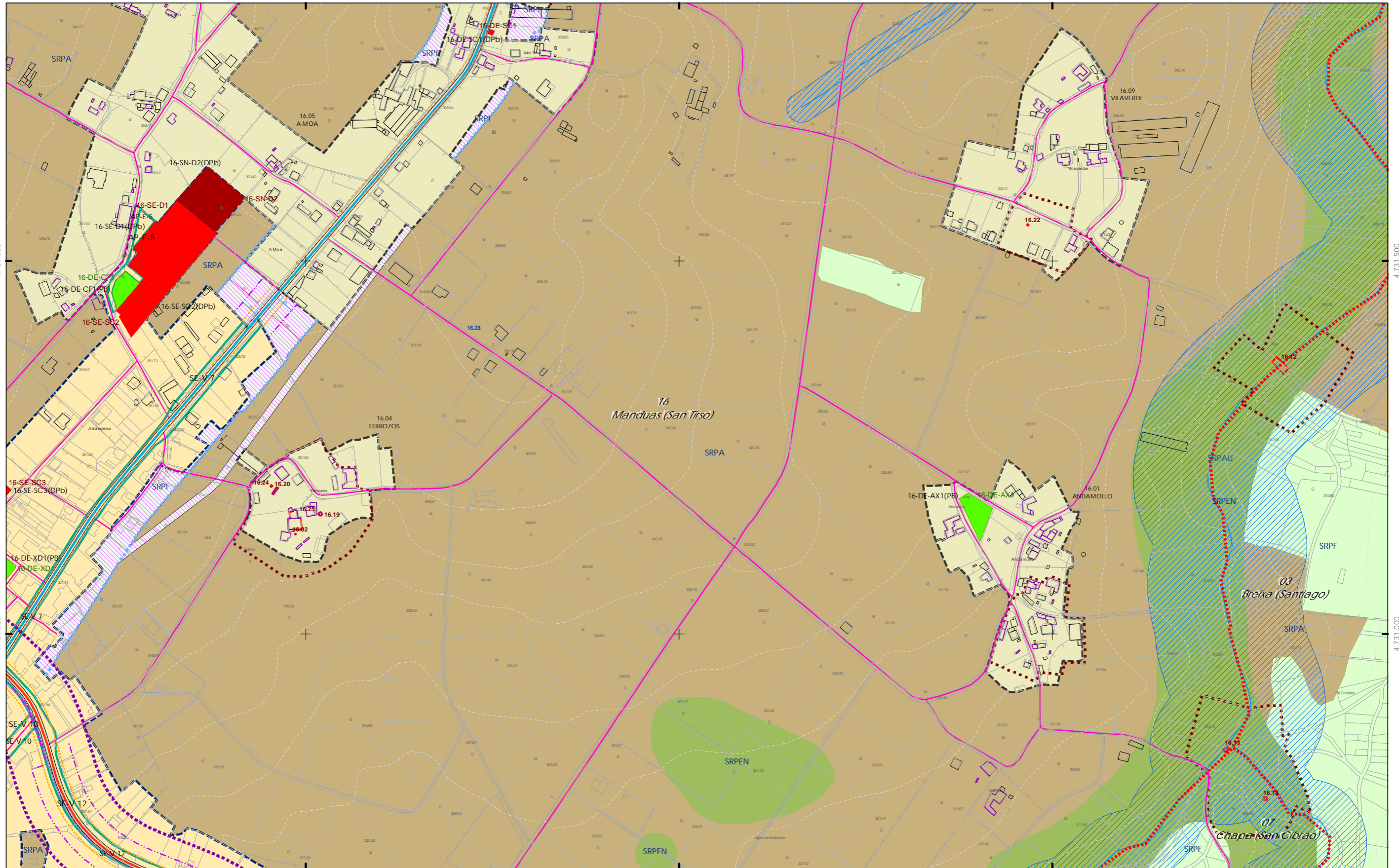
ETRS 89 29N  
 EPSG: 28829

V.05.1 ORD. ESTRUCT. XERAL E ORGÁNICA DO CONCELLO I  
 V.05.1 ORDENAMIENTO GENERAL Y ORGANICA DEL AYUNTAMIENTO I

1:5.000

0 50 100 200 Metros





- +++ Limite do termo Municipal  
 +++ Limite parroquial
- SOLO URBANO**
- S.U. (Solo Urbano Residencial)
  - API-1 (Area Plan. Incorporado)
- SOLO DE NÚCLEO RURAL**
- Delimitación de núcleo rural
- SOLO URBANIZABLE**
- SUD (S. Urbz. Delimitado)
  - R - Residencial / I - Industrial

- SOLO RÚSTICO**
- SRPO (P. Ordinaria)
  - SRPA (P. Agropecuaria)
  - SRPI (P. Infraestruturas)
  - SRPAg (P. de Augas)

- SRPPC (P. Patrimonio Cultural)
- SRPF (P. Forestal)
- SRPP (P. Paisaxística)
- SRPAg (P. de Augas)

- ZEC Zona Especial Conservación

- ARQUITECTÓNICO E ETNOGRÁFICO**
- Ben de interese cultural
  - Ámbito protexido
  - Contorno de protección nº de catálogo
- ARQUEOLÓXICO**
- GA36021000 código xacemento
  - Contorno de protección
- CAMINO DE SANTIAGO**
- Camino Santiago
  - Via da Prata
  - Camino Real

- PATRIMONIO CULTURAL**

- SISTEMAS XERAISE**

- DOTACIONES LOCAIS**

- ESPAZOS LIBRES E ZONAS VERDES**
- Existente
  - Novo
- SISTEMA VIARIO**
- Estatal
  - Deputación
  - Autonómico
  - Municipal
- EQUIPAMENTOS**
- Existente
  - Novo
- SISTEMA COMUNICACIÓNS**
- SF Sistema ferroviario (ADIF)
  - Línea ferroviaria (ADIF)
  - Rede ferroviaria de alta velocidade
  - Dominio Público de Ferrocarris
  - Línea Limite de Edificación
  - Zona de Afeción de FFCC
- INFRAESTRUTURAS DE SERVIZOS**
- EB Estación Bombeo
  - EDAR Est. Dep. Augas Resid.
  - IG Instalación Gas
  - PL Punto Limpo
  - PI Pl. Transferencia
  - VI Vertedoiro Inertes
  - VS Vertedoiro Selado
- INFRAESTRUTURAS DE SERVIZOS**
- AParcamentos (AP-E nº)
  - Estación Servizo Carburantes (ES-nº)



GRÁFICO DE FOLLAS  
 GRÁFICO DE HOJAS

Concello de SILLEDA

ALFONSO BOTANA S.L.

36052\_PXOM\_202303\_AD

Xaneiro 2023  
 Marzo 2023

ETRS 89 29N  
 EPSG: 25829

1:5.000

CONCELLO DE SILLEDA (PONTEVEDRA)

AYUNTAMIENTO DE SILLEDA (PONTEVEDRA)

PLAN XERAL DE ORDENACIÓN MUNICIPAL  
 PLAN GENERAL DE ORDENACIÓN MUNICIPAL

Alfonso Botana S.L.

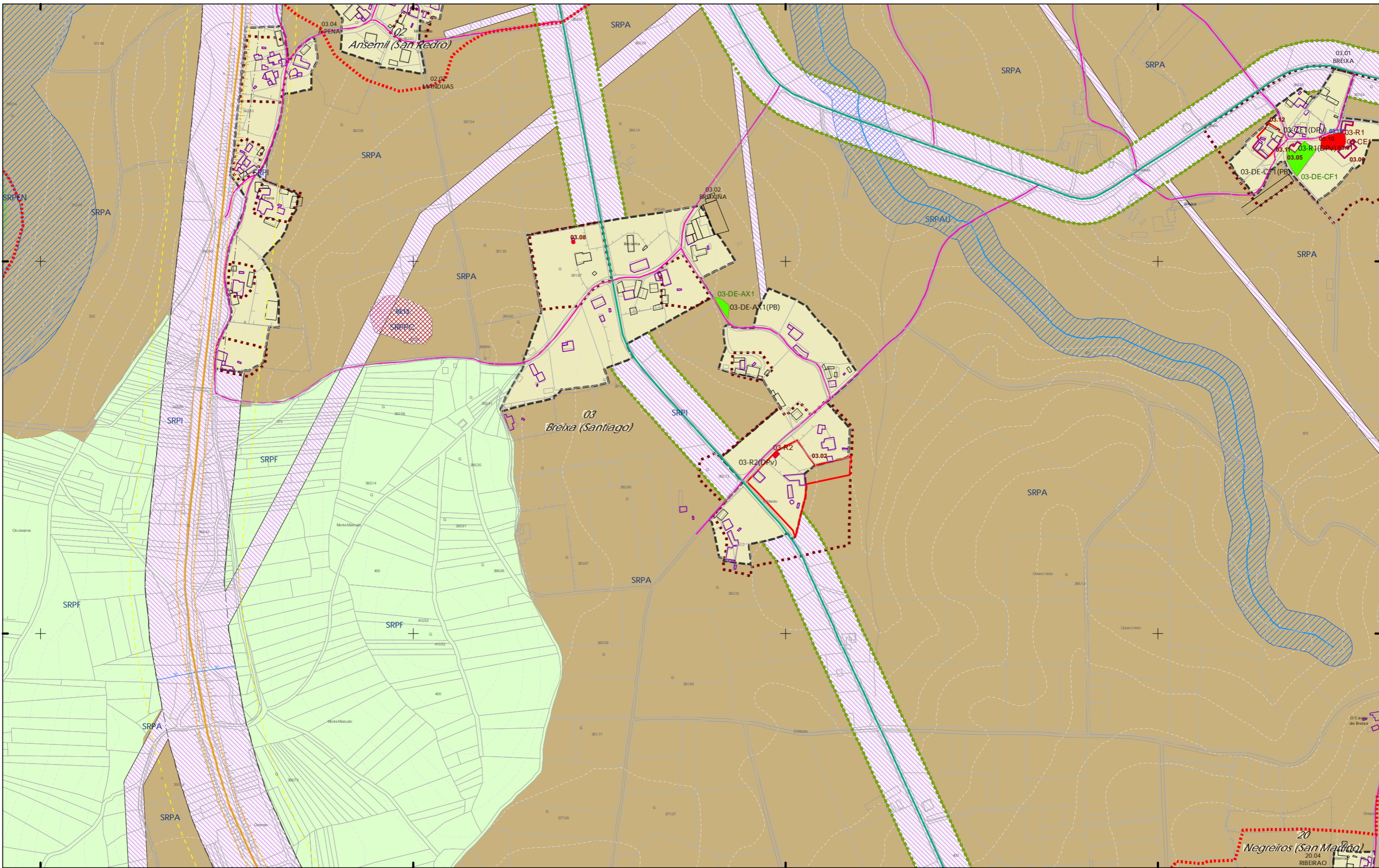
Aprobación Definitiva  
 Aprobación Definitiva

V. PLANOS DE ORDENACIÓN  
 V. PLANOS DE ORDENACIÓN

V.05.1 ORD. ESTRUCT. XERAL E ORGÁNICA DO CONCELLO I  
 V.05.1 ORD. ESTRUCT. XERAL E ORGÁNICA DEL AYUNTAMIENTO I

0 50 100 200 Metros





**CLASIFICACIÓN DO SOLO**

- Limite do termo Municipal
- Limite parroquial
- SOLO URBANO**
  - S.U. (Solo Urbano Residencial)
  - API-1 (Area Plan. Incorporado)
- SOLO DE NÚCLEO RURAL**
  - Delimitación de núcleo rural
- SOLO URBANIZABLE**
  - SUD (S. Urbz. Delimitado)
  - R - Residencial / I - Industrial

**SOLO RÚSTICO**

- SRPO (P. Ordinaria)
- SRPA (P. Agropecuaria)
- SRPI (P. Infraestruturas)
- SRPAg (P. de Augas)
- SRPPC (P. Patrimonio Cultural)
- SRPF (P. Forestal)
- SRPP (P. Paisaxística)
- SRPAg (P. de Augas)
- ZEC Zona Especial Conservación

**PATRIMONIO CULTURAL**

**ARQUITECTÓNICO E ETNOGRÁFICO**

- Ben de interese cultural
- Ámbito protexido
- Contorno de protección nº de catálogo

**ARQUEOLÓXICO**

- GA36021000
- GA36021000 código xacemento
- Área de prot. Integral
- Contorno de protección

**CAMIÑO DE SANTIAGO**

- Camión Santiago
- Via da Prata
- Camión Real

**ESPAZOS LIBRES E ZONAS VERDES**

- Existente
- Novo

**EQUIPAMENTOS**

- Existente
- Novo

**SISTEMA VIARIO**

- Estatal
- Deputación
- Autonómico
- Municipal

**SISTEMAS XERAISE DOTACIÓNIS LOCAIS**

- Calzada
- Liña límite de edificación
- Zona de servidume
- Liña de afectación AUT
- Liña de Dominio Público EST
- Liña de Dominio Público AUT

**SISTEMA COMUNICACIÓNIS**

- SF Sistema ferroviario (ADIF)
- Liña ferrocami (ADIF)
- Rede ferroviaria de alta velocidade
- Dominio Público de Ferrocarris
- Liña Límite de Edificación
- Zona de Afección de FFCC

**INFRAESTRUTURAS DE SERVIZOS**

- EB Estación Bombeo
- EDAR Est. Dep. Augas Resid.
- IG Instalación Gas
- PL Punto Limpo
- PI Pl. Transferencia
- VI Vertedoiro Inertes
- VS Vertedoiro Selado
- Aparcamentos (AP-E nº)
- Estación Servizo Carburantes (ES nº)

**GRÁFICO DE FOLLAS**

GRÁFICO DE HOJAS

29 de 108

Concello de SILLEDA

**ALFONSO BOTANA S.L.**

36052\_PXOM\_202303\_AD

Xaneiro 2023

ETRS 89 29N

EPSG: 28829

CONCELLO DE SILLEDA (PONTEVEDRA)

AYUNTAMIENTO DE SILLEDA (PONTEVEDRA)

PLAN XERAL DE ORDENACIÓN MUNICIPAL

PLAN GENERAL DE ORDENACIÓN MUNICIPAL

**Alfonso Botana S.L.**

Aprobación Definitiva

V. PLANOS DE ORDENACIÓN

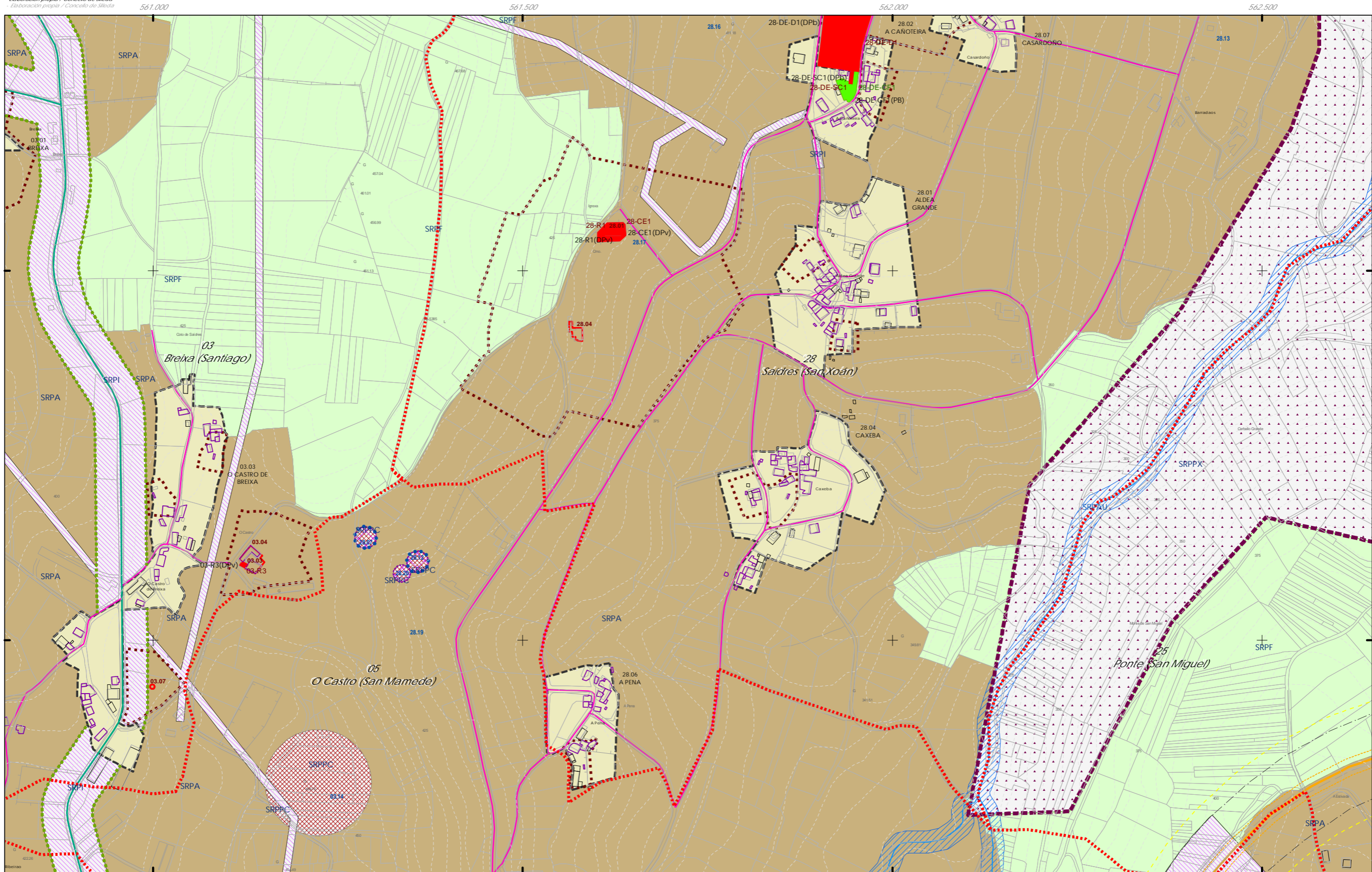
V. PLANOS DE ORDENACIÓN

V.05.1 ORD. ESTRUCT. XERAL E ORGÁNICA DO CONCELLO I

V.05.1 ORD. ESTRUCT. XERAL E ORGÁNICA DO AYUNTAMIENTO I

0 50 100 200 Metros





+++ Limite do termo Municipal  
 + + + Limite parroquial

- ### CLASIFICACIÓN DO SOLO
- SOLO URBANO**
    - S.U. (Solo Urbano Residencial)
    - API-1 (Area Plan. Incorporado)
  - SOLO DE NÚCLEO RURAL**
    - Delimitación de núcleo rural
  - SOLO URBANIZABLE**
    - SUD (S. Urbz. Delimitado)
    - R - Residencial / I - Industrial

### SOLO RÚSTICO

- SRPO (P. Ordinaria)
- SRPA (P. Agropecuaria)
- SRPI (P. Infraestruturas)
- SRPAg (P. de Augas)
- SRPPC (P. Patrimonio Cultural)
- SRPF (P. Forestal)
- SRPP (P. Paisaxística)
- SRPAg (P. de Augas)

ZEC Zona Especial Conservación

### PATRIMONIO CULTURAL

- ARQUITECTÓNICO E ETNOGRÁFICO**
  - Ben de interese cultural
  - Ámbito protexido
  - Contorno de protección nº de catálogo
- ARQUEOLÓXICO**
  - Área de prot. Integral
  - Contorno de protección código xacemento GA36021000
- CAMIÑO DE SANTIAGO**
  - Camiño Santiago
  - Via da Prata
  - Camiño Real

### SISTEMAS XERAISE DOTACIÓNIS LOCAIS

- ESPAZOS LIBRES E ZONAS VERDES**
  - Existente
  - Novo
- SISTEMA VIARIO**
  - Estatal
  - Deputación
  - Municipal
- EQUIPAMENTOS**
  - Existente
  - Novo

### SISTEMA COMUNICACIONES

- SF Sistema ferroviario (ADIF)
- Línea ferroviaria de alta velocidade
- Rede ferroviaria de alta velocidade
- Dominio Público de Ferrocarris
- Línea Límite de Edificación
- Zona de Afeción de FFCC

### INFRAESTRUTURAS DE SERVIZOS

- EB Estación Bombeo
- EDAR Est. Dep. Augas Resid.
- IG Instalación Gas
- PL Punto Limpo
- PI Pl. Transferencia
- VI Vertedouro Inertes
- VS Vertedouro Selaado
- AP-Aparcamentos (AP-E nº)
- ES-Estación Servizo Combustibles (ES nº)



Concello de SILLEDА

**CONCELLO DE SILLEDА (PONTEVEDRA)**  
 AYUNTAMIENTO DE SILLEDА (PONTEVEDRA)

PLAN XERAL DE ORDENACIÓN MUNICIPAL  
 PLAN GENERAL DE ORDENACIÓN MUNICIPAL

**Alfonso Botana S.L.**  
 Aprobación Definitiva

**V. PLANOS DE ORDENACIÓN**  
 V. PLANOS DE ORDENACIÓN

**V.05.1 ORD. ESTRUCT. XERAL E ORGÁNICA DO CONCELLO I**  
 V.05.1 ORD.ESTRUCT.GENERAL Y ORGÁNICA DEL AYUNTAMIENTO I

Xaneiro 2023  
 Marzo 2023

ETRS 89 29N  
 EPSG: 25829

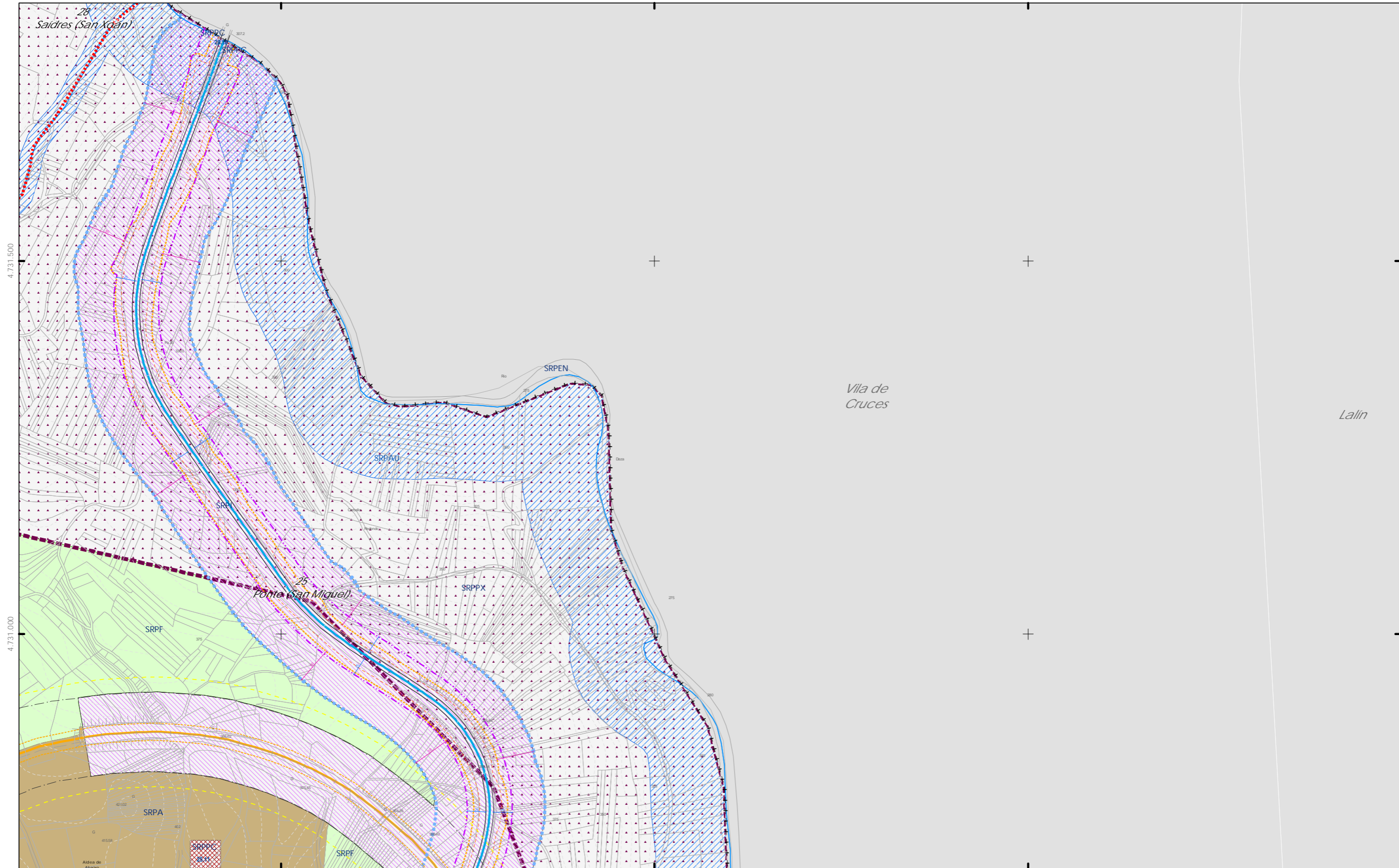
36052\_PXOM\_202303\_AD

1:5.000

0 50 100 200 Metros

30 de 108





- +++ Limite do termo Municipal  
 +++ Limite parroquial
- SOLO URBANO**
- S.U. (Solo Urbano Residencial)
  - API-1 (Area Plan. Incorporado)
- SOLO DE NÚCLEO RURAL**
- Delimitación de núcleo rural
- SOLO URBANIZABLE**
- SUD (S. Urbz. Delimitado)
  - R - Residencial / I - Industrial

- SOLO RÚSTICO**
- SRPO (P. Ordinaria)
  - SRPA (P. Agropecuaria)
  - SRPI (P. Infraestruturas)
  - SRPAg (P. de Augas)
  - SRPPC (P. Patrimonio Cultural)
  - SRPF (P. Forestal)
  - SRPP (P. Paisaxística)
  - SRPAg (P. de Augas)
  - ZEC Zona Especial Conservación

- ARQUITECTÓNICO E ETNOGRÁFICO**
- Ben de interese cultural
  - Ámbito protexido
  - Contorno de protección nº de catálogo
- ARQUEOLÓXICO**
- GA36021000 código xacemento
- CAMIÑO DE SANTIAGO**
- Camino Santiago
  - Via da Prata
  - Camino Real

- SISTEMAS XERAISE DOTACIÓNIS LOCAIS**
- código nº SE (sit. existente) / SN (sit. novo) / PV - tit. privada
- ESPAZOS LIBRES E ZONAS VERDES**
- Existente
  - Novo
- SISTEMA VIARIO**
- Estatal
  - Deputación
  - Autonómico
  - Municipal
- EQUIPAMENTOS**
- Existente
  - Novo
- SISTEMA VIARIO**
- Línea límite de edificación
  - Línea de afección EST
  - Línea de afección AUT
  - Línea de afección DEP
- SISTEMA VIARIO**
- Línea de Dominio Público EST
  - Línea de Dominio Público AUT

- SISTEMA COMUNICACIÓNIS**
- SF Sistema ferroviario (ADIF)
  - Línea ferrocarril (ADIF)
  - Rede ferroviaria de alta velocidade
  - Domínio Público de Ferrocarris
  - Línea Límite de Edificación
  - Zona de Afección de FFCC
- INFRAESTRUTURAS DE SERVIZOS**
- EB Estación Bombeo
  - EDAR Est. Dep. Augas Resid.
  - IG Instalación Gas
  - PL Punto Limpo
  - PI PI. Transferencia
  - VI Vertedoiro Inertes
  - VS Vertedoiro Selado
  - Aparcamentos (A-P-E nº)
  - Estación Servizo Carburantes (ES-nº)



Concello de SILLED A

**ALFONSO BOTANA**

36052\_PXOM\_202303\_AD

Xaneiro 2023  
 Marzo 2023

E185 89 29N  
 EPSG: 25829

**CONCELLO DE SILLED A (PONTEVEDRA)**

AYUNTAMIENTO DE SILLED A (PONTEVEDRA)

PLAN XERAL DE ORDENACIÓN MUNICIPAL  
 PLAN GENERAL DE ORDENACIÓN MUNICIPAL

**Alfonso Botana S.L.**


Aprobación Definitiva

V. PLANOS DE ORDENACIÓN  
 V. PLANOS DE ORDENACIÓN

V.05.1 ORD. ESTRUCT. XERAL E ORGÁNICA DO CONCELLO I  
 V.05.1 ORD. ESTRUCT. GENERAL Y ORGÁNICA DEL AYUNTAMIENTO I

0 50 100 200 Metros





**CLASIFICACIÓN DO SOLO**

- +++ Limite do termo Municipal
- Limite parroquial
- SOLO URBANO**
  - S.U. (Solo Urbano Residencia)
  - API-1 (Area Plan. Incorporado)
- SOLO DE NÚCLEO RURAL**
  - Delimitación de núcleo rural
- SOLO URBANIZABLE**
  - SUD (S. Urbz. Delimitado)
  - R - Residencial / I - Industrial

**SOLO RÚSTICO**

- SRPO (P. Ordinaria)
- SRPA (P. Agropecuaria)
- SRPI (P. Infraestruturas)
- SRPAg (P. de Augas)
- ZEC Zona Especial Conservación
- SRPPC (P. Patrimonio Cultural)
- SRPF (P. Forestal)
- SRPP (P. Paisaxística)
- SRPAg (P. de Augas)

**ARQUITECTÓNICO E ETNOGRÁFICO**

- Ben de interese cultural
- Ámbito protexido
- Contorno de protección nº de catálogo
- OO.OO

**ARQUEOLÓXICO**

- GA36021000 código xacemento
- Área de prot. Integral
- Contorno de protección

**CAMIÑO DE SANTIAGO**

- Camino Santiago
- Vía da Prata
- Camino Real

**SISTEMAS XERAISE DOTACIÓN LOCAIS**

código nº SE (sit. existente) / SN (sit. novo) (Pv) - tit. privada

**ESPAZOS LIBRES E ZONAS VERDES**

- Existente
- Novo

**SISTEMA VIARIO**

- Estatal
- Deputación
- Autonómico
- Municipal

**CAZADA**

- Caçada
- Línea límite de edificación
- Zona de servidume
- Línea de dominio Público EST
- Línea de dominio Público AUT

**EQUIPAMENTOS**

- Existente
- Novo

**SISTEMA VIARIO**

- Autonómico
- Municipal

**CAZADA**

- Línea límite de edificación
- Línea de afección EST
- Línea de afección AUT
- Línea de afección DEP

**SISTEMA COMUNICACIÓN**

- SF Sistema ferroviario (ADIF)
- Línea ferrocarril (ADIF)
- Rede ferroviaria de alta velocidade
- Domínio Público de Ferrocarris
- Línea Límite de Edificación
- Zona de Afección de FFCC

**INFRAESTRUTURAS DE SERVIZOS**

- EB Estación Bombeo
- EDAR Est. Dep. Augas Resid.
- IG Instalación Gas
- PL Punto Limpo
- PI PI. Transferencia
- VI Vertedoiro Inertes
- VS Vertedoiro Selado
- Aparcamentos (AP-E nº)
- Estación Servizo Carburantes (ES-nº)

**GRÁFICO DE FOLLAS DE HOJAS**

32 de 108

Concello de SILLED A

**ALFONSO BOTANA S.L.**

36052\_PXOM\_202303\_AD

Xaneiro 2023  
 Marzo 2023

ETRS 89 29N  
 EPSG: 25829

1:5.000

0 50 100 200 Metros

**CONCELLO DE SILLED A (PONTEVEDRA)**

AYUNTAMIENTO DE SILLED A (PONTEVEDRA)

PLAN XERAL DE ORDENACIÓN MUNICIPAL

PLAN GENERAL DE ORDENACIÓN MUNICIPAL

Aprobación Definitiva

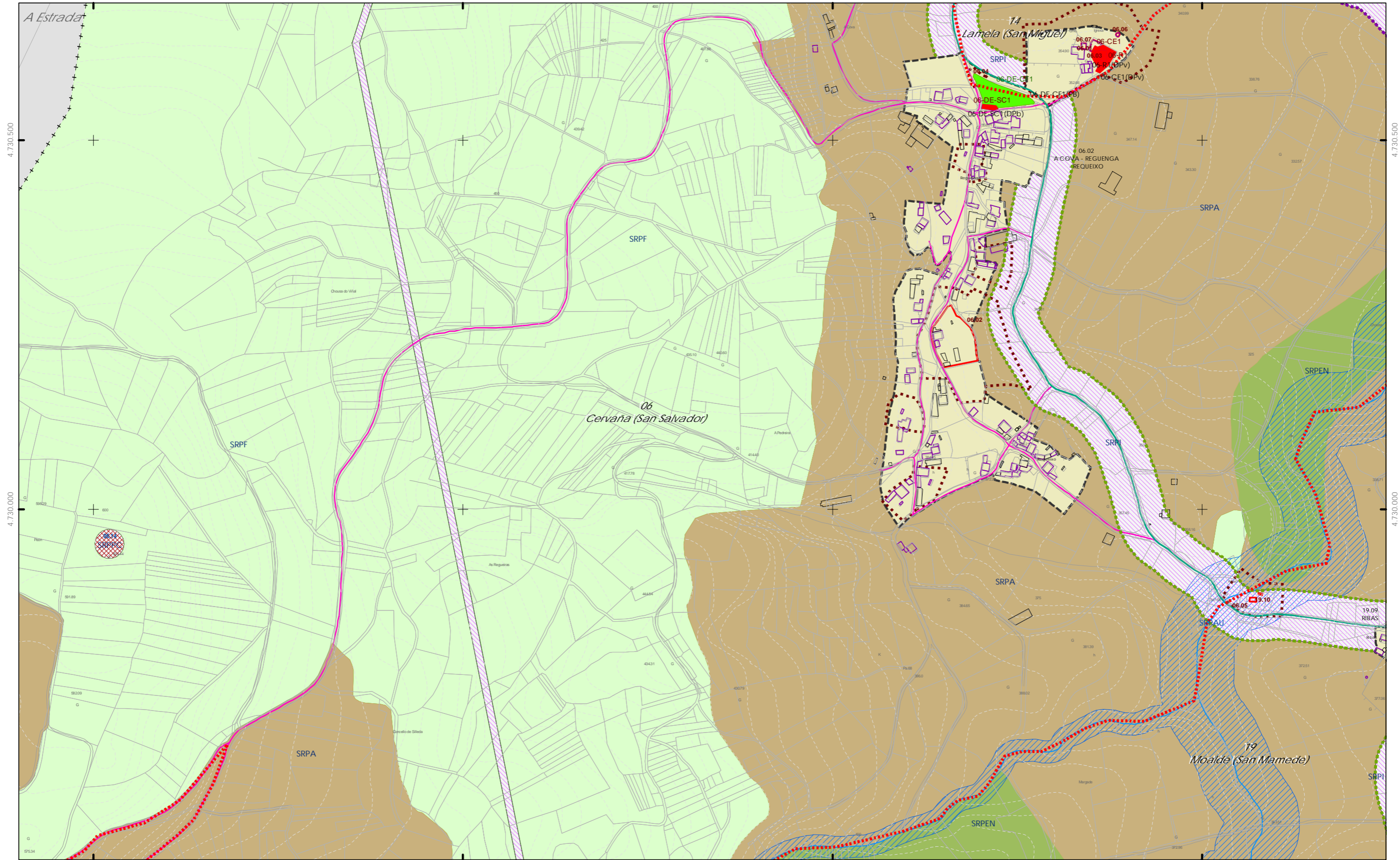
V. PLANOS DE ORDENACIÓN

V. PLANOS DE ORDENACIÓN

V.05.1 ORD. ESTRUCT. XERAL E ORGÁNICA DO CONCELLO I

VIS 1 ORD. ESTRUCT. XERAL E ORGÁNICA DEL AYUNTAMIENTO I





**CLASIFICACIÓN DO SOLO**

- ++++ Limite do termo Municipal
- Limite parroquial
- SOLO URBANO**
  - S.U. (Solo Urbano Residencial)
  - API-1 (Area Plan. Incorporado)
- SOLO DE NÚCLEO RURAL**
  - Delimitación de núcleo rural
- SOLO URBANIZABLE**
  - SUD (S. Urbz. Delimitado)
  - R - Residencial / I - Industrial

**SOLO RÚSTICO**

- SRPO (P. Ordinaria)
- SRPA (P. Agropecuaria)
- SRPI (P. Infraestruturas)
- SRPAg (P. de Augas)
- SRPPC (P. Patrimonio Cultural)
- SRPF (P. Forestal)
- SRPP (P. Paisaxística)
- SRPAg (P. de Augas)
- ZEC Zona Especial Conservación

**ARQUITECTÓNICO E ETNOGRÁFICO**

- Ben de interese cultural
- Ámbito protexido
- Contorno de protección nº de catálogo

**ARQUEOLÓXICO**

- GA36021000 código xacemento
- Área de prot. Integral
- Contorno de protección

**CAMINO DE SANTIAGO**

- Camión Santiago
- Via da Prata
- Camión Real

**SISTEMAS XERAISE**

**DOTACIÓN LOCAIS**

**ESPAZOS LIBRES E ZONAS VERDES**

- Existente
- Novo

**SISTEMA VIARIO**

- Estatal
- Deputación
- Autonómico
- Municipal

**INFRAESTRUTURAS DE SERVIZOS**

- Estación Bombeo
- Est. Dep. Augas Resid.
- Instalación Gas
- Punto Limpo
- Vertedoiro Inertes
- Vertedoiro Selado

**EQUIPAMENTOS**

- Existente
- Novo

**SISTEMA COMUNICACIÓNS**

- SF Sistema ferroviario (ADIF)
- Liña ferrocarril (ADIF)
- Rede ferroviaria de alta velocidade
- Dominio Público de Ferrocarris
- Liña Limite de Edificación
- Zona de Afeción de FFCC

**GRÁFICO DE FOLLAS**

**GRÁFICO DE HOJAS**

33 de 108

Concello de SILLED A

**CONCELLO DE SILLED A (PONTEVEDRA)**

AYUNTAMIENTO DE SILLED A (PONTEVEDRA)

PLAN XERAL DE ORDENACIÓN MUNICIPAL

PLAN GENERAL DE ORDENACIÓN MUNICIPAL

**Alfonso Botana S.L.**

Aprobación Definitiva

V. PLANOS DE ORDENACIÓN

V. PLANOS DE ORDENACIÓN

Xaneiro 2023

ETRS 89 29N

EPSG: 28829

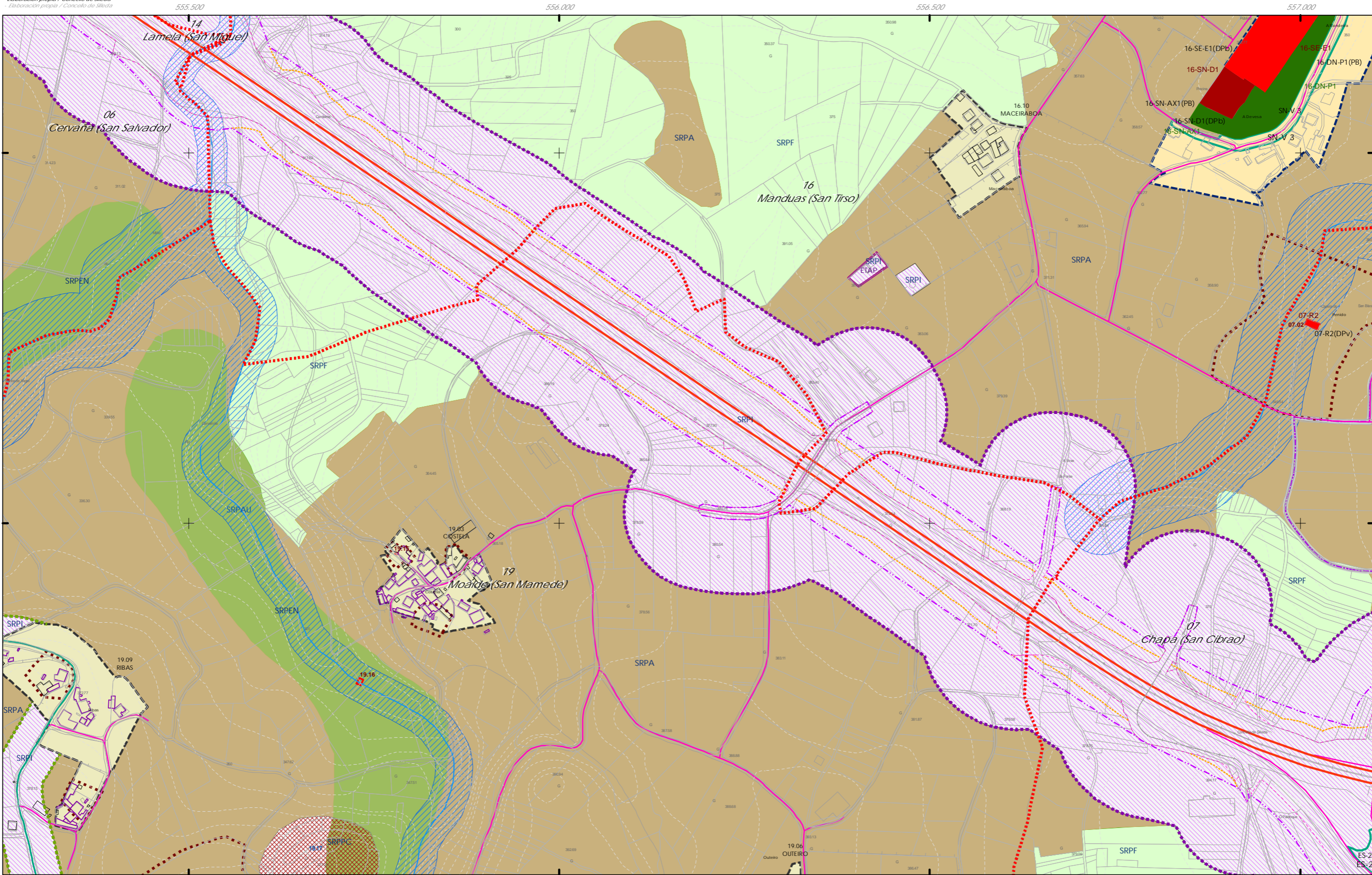
V.05.1 ORD. ESTRUCT. XERAL E ORGÁNICA DO CONCELLO I

V.05.1 ORD. ESTRUCT. XERAL E ORGÁNICA DO CONCELLO I

1:5.000

0 50 100 200 Metros





**CLASIFICACIÓN DO SOLO**

- Limite do termo Municipal
- Limite parroquial
- SOLO URBANO**
  - S.U. (Solo Urbano Residencial)
  - API-1 (Area Plan. Incorporado)
- SOLO DE NÚCLEO RURAL**
  - Delimitación de núcleo rural
- SOLO URBANIZABLE**
  - SUD (S. Urbz. Delimitado)
  - R - Residencial / I - Industrial

**SOLO RÚSTICO**

- SRPO (P. Ordinaria)
- SRPA (P. Agropecuaria)
- SRPI (P. Infraestruturas)
- SRPAg (P. de Augas)
- SRPPC (P. Patrimonio Cultural)
- SRPF (P. Forestal)
- SRPP (P. Paisaxística)
- SRPAg (P. de Augas)
- ZEC Zona Especial Conservación

**PATRIMONIO CULTURAL**

- ARQUITECTÓNICO E ETNOGRÁFICO
  - Ben de interese cultural
  - Ámbito protexido
  - Contorno de protección nº de catálogo
- ARQUEOLÓXICO
  - Área de prot. Integral
  - Contorno de protección código xacemento
- CAMIÑO DE SANTIAGO
  - Camiño Santiago
  - Via da Prata
  - Camiño Real

**SISTEMAS XERAISE DOTACIÓNIS LOCAIS**

- ESPAZOS LIBRES E ZONAS VERDES**
  - Existente
  - Novo
- SISTEMA VIARIO**
  - Estatal
  - Deputación
  - Calzada
  - Zona de seruidume
  - Línea de Dominio Público EST
  - Línea de Dominio Público AUT

**EQUIPAMENTOS**

- Existente
- Novo
- Autonómico
- Municipal
- Línea límite de edificación
- Línea de afección EST
- Línea de afección AUT
- Línea de afección DEP

**SISTEMA COMUNICACIÓNIS**

- SF Sistema ferroviario (ADIF)
- Línea ferrocami (ADIF)
- Rede ferroviaria de alta velocidade
- Dominio Público de Ferrocarris
- Línea Límite de Edificación
- Zona de Afección de FFCC

**INFRAESTRUTURAS DE SERVIZOS**

- EB Estación Bombeo
- EDAR Est. Dep. Augas Resid.
- IG Instalación Gas
- PL Punto Limpo
- PI Pl. Transferencia
- VI Vertedouro Inertes
- VS Vertedouro Selado
- Aparcamentos (AP-E nº)
- Estación Servizo Carburantes (ES-E nº)



Concello de SILLED A

**ALFONSO BOTANA S.L.**

36052\_PXOM\_202303\_AD

Xaneiro 2023

ETRS 89 29N  
EPSG: 28829

**CONCELLO DE SILLED A (PONTEVEDRA)**

AYUNTAMIENTO DE SILLED A (PONTEVEDRA)

PLAN XERAL DE ORDENACIÓN MUNICIPAL

PLAN GENERAL DE ORDENACIÓN MUNICIPAL

**Alfonso Botana S.L.**

Aprobación Definitiva

V. PLANOS DE ORDENACIÓN

V. PLANOS DE ORDENACIÓN

V.05.1 ORD. ESTRUCT. XERAL E ORGÁNICA DO CONCELLO I

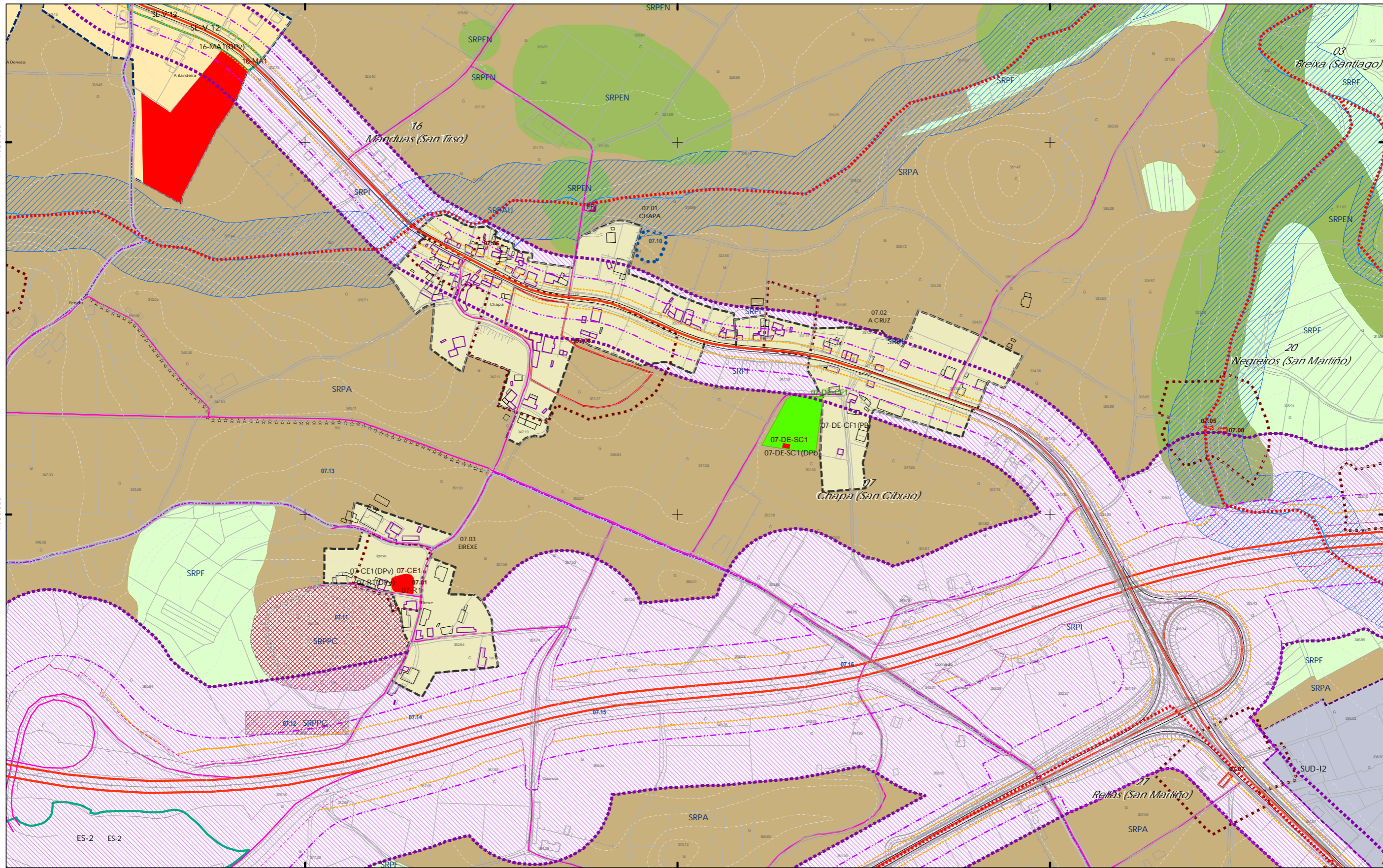
V.05.1 ORD. ESTRUCT. XERAL E ORGÁNICA DEL AYUNTAMIENTO I

1:5.000

0 50 100 200 Metros

34 de 108





**CLASIFICACIÓN DO SOLO**

- +++ Limite do termo Municipal
- Limite parroquial
- SOLO URBANO**
  - S.U. (Solo Urbano Residencial)
  - API-1 (Area Plan. Incorporado)
- SOLO DE NÚCLEO RURAL**
  - Delimitación de núcleo rural
- SOLO URBANIZABLE**
  - SUD (S. Urbz. Delimitado)
    - R - Residencial / I - Industrial

**SOLO RÚSTICO**

- SRPO (P. Ordinaria)
- SRPA (P. Agropecuaria)
- SRPI (P. Infraestruturas)
- SRPAg (P. de Augas)
- SRPPC (P. Patrimonio Cultural)
- SRPF (P. Forestal)
- SRPP (P. Paisaxística)
- SRPAg (P. de Augas)
- ZEC Zona Especial Conservación

**PATRIMONIO CULTURAL**

**ARQUITECTÓNICO E ETNOGRÁFICO**

- Ben de interese cultural
- Ámbito protexido
- Contorno de protección nº de catálogo

**ARQUEOLÓXICO**

- GA36021000 código xacemento
- Área de prot. Integral
- Contorno de protección

**CAMIÑO DE SANTIAGO**

- Camiño Santiago
- Via da Prata
- Camiño Real

**SISTEMAS XERAISE DOTACIONES LOCAIS**

**ESPAZOS LIBRES E ZONAS VERDES**

- Existente
- Novo

**SISTEMA VIARIO**

- Estatal
- Deputación
- Autonómico
- Municipal

**EQUIPAMENTOS**

- Existente
- Novo

**SISTEMA COMUNICACIÓNS**

- SF Sistema ferroviario (ADIF)
- Línea ferrocami (ADIF)
- Rede ferroviaria de alta velocidade
- Dominio Público de Ferrocarris
- Línea Limite de Edificación
- Zona de Afeción de FCC

**INFRAESTRUTURAS DE SERVIZOS**

- EB Estación Bombeo
- EDAR Est. Dep. Augas Resid.
- IG Instalación Gas
- PL Punto Limpo
- PI Pl. Transferencia
- VI Vertedoiro Inertes
- VS Vertedoiro Selado
- Aparcamentos (AP-E nº)
- Estación Servizo Carburantes (ES nº)

**GRÁFICO DE FOLLAS**  
**GRÁFICO DE HOJAS**

35 de 108

Concello de SILLEDA

**ALFONSO BOTANA S.L.**

36052\_PXOM\_202303\_AD

Xaneiro 2023

ETRS 89 29N  
EPSG: 25829

**CONCELLO DE SILLEDA (PONTEVEDRA)**  
 AYUNTAMIENTO DE SILLEDA (PONTEVEDRA)

**PLAN XERAL DE ORDENACIÓN MUNICIPAL**  
 PLAN GENERAL DE ORDENACIÓN MUNICIPAL

**Afonso Botana S.L.**

Aprobación Definitiva

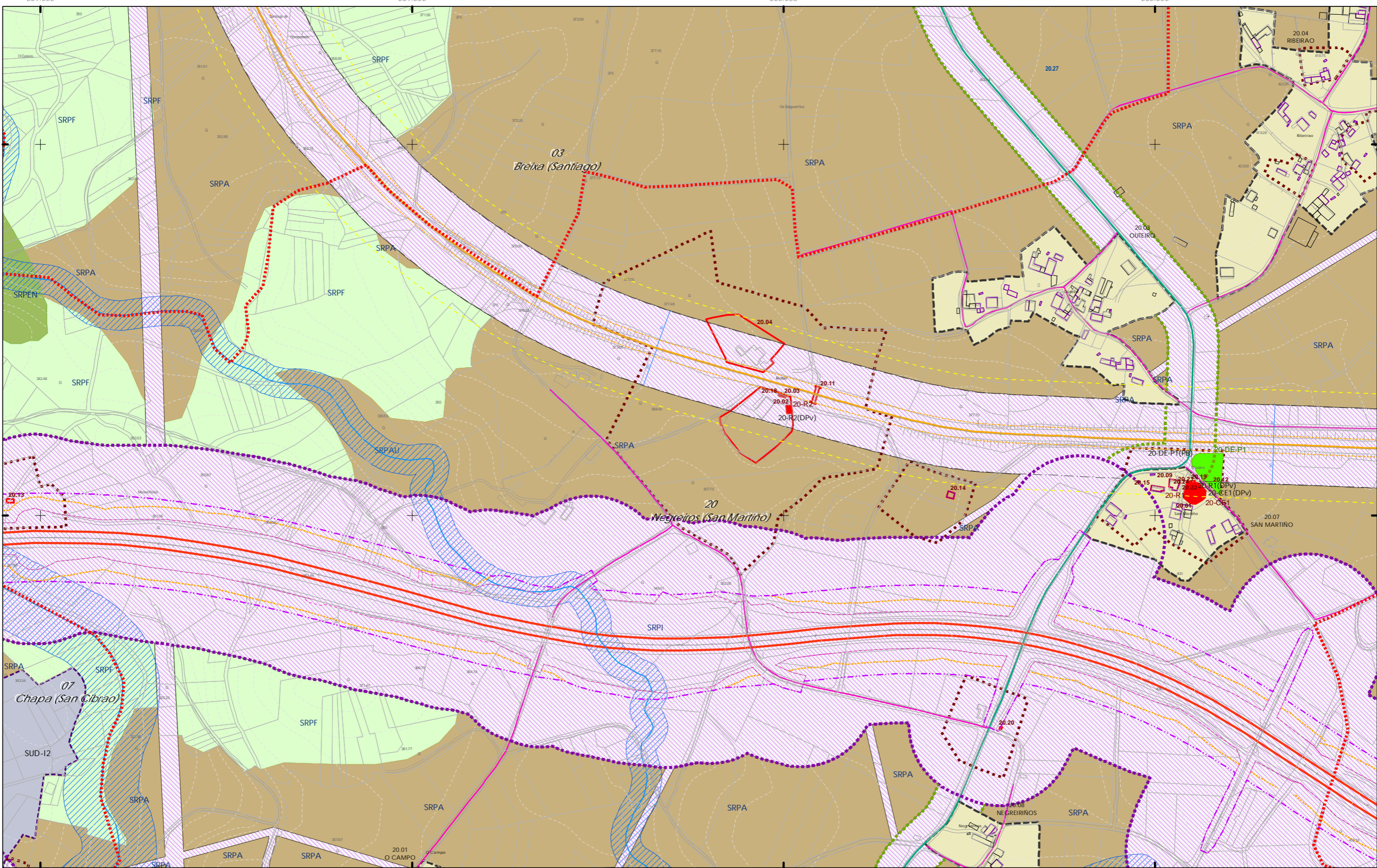
**V. PLANOS DE ORDENACIÓN**  
 V. PLANOS DE ORDENACIÓN

**V.05.1 ORD. ESTRUCT. XERAL E ORGÁNICA DO CONCELLO I**  
 V.05.1 ORD. ESTRUCT. XERAL E ORGÁNICA DEL AYUNTAMIENTO I

0 50 100 200 Metros

1:5.000





**CLASIFICACIÓN DO SOLO**

- Limite do termo Municipal
- Limite parroquial
- SOLO URBANO**
  - S.U. (Solo Urbano Residencial)
  - API-1 (Area Plan. Incorporado)
- SOLO DE NÚCLEO RURAL**
  - Delimitación de núcleo rural
- SOLO URBANIZABLE**
  - SUD (S. Urbz. Delimitado)
  - R - Residencial / I - Industrial

**SOLO RÚSTICO**

- SRPO (P. Ordinaria)
- SRPA (P. Agropecuaria)
- SRPI (P. Infraestruturas)
- SRPAg (P. de Augas)
- SRPPC (P. Patrimonio Cultural)
- SRPF (P. Forestal)
- SRPP (P. Paisaxística)
- SRPAg (P. de Augas)
- ZEC Zona Especial Conservación

**ARQUITECTÓNICO E ETNOGRÁFICO**

- Ben de interese cultural
- Ámbito protexido
- Contorno de protección nº de catálogo

**ARQUEOLÓXICO**

- GA36021000 código xacemento
- Contorno de protección
- Camiño de Santiago
- Via da Prata
- Camiño Real

**ESPAZOS LIBRES E ZONAS VERDES**

- Existente
- Novo

**SISTEMA VIARIO**

- Estatal
- Deputación
- Autonómico
- Municipal

**SISTEMAS XERAISE DOTACIÓNIS LOCAIS**

- Calzada
- Liña límite de edificación
- Zona de servidume
- Liña de Dominio Público EST
- Liña de Dominio Público AUT

**EQUIPAMENTOS**

- Existente
- Novo

**LIÑAS DE AFECCIÓN**

- Liña límite de edificación
- Liña de afección EST
- Liña de afección AUT
- Liña de afección DEP

**SISTEMA COMUNICACIÓNIS**

- SF Sistema ferroviario (ADIF)
- Liña ferrocami (ADIF)
- Rede ferroviaria de alta velocidade
- Dominio Público de Ferrocarris
- Liña Límite de Edificación
- Zona de AfECCIÓN de FFCC

**INFRAESTRUTURAS DE SERVIZOS**

- EB Estación Bombeo
- EDAR Est. Dep. Augas Resid.
- IG Instalación Gas
- PL Punto Limpo
- PI Pi. Transferencia
- MI Vertedoiro Inertes
- VS Vertedoiro Selado
- Aparcamentos (AP-E nº)
- Estación Servizo Carburantes (ES nº)

**GRÁFICO DE FOLLAS**

GRÁFICO DE HOJAS

36 de 108

Concello de SILLEDA

**CONCELLO DE SILLEDA (PONTEVEDRA)**

AYUNTAMIENTO DE SILLEDA (PONTEVEDRA)

PLAN XERAL DE ORDENACIÓN MUNICIPAL

PLAN GENERAL DE ORDENACIÓN MUNICIPAL

**Alfonso Botana S.L.**

Aprobación Definitiva

V. PLANOS DE ORDENACIÓN

V. PLANOS DE ORDENACIÓN

V.05.1 ORD. ESTRUCT. XERAL E ORGÁNICA DO CONCELLO I

VIS: I ORD ESTRUCT. GENERAL Y ORGÁNICA DEL AYUNTAMIENTO I

36052\_PXOM\_202303\_AD

Xaneiro 2023

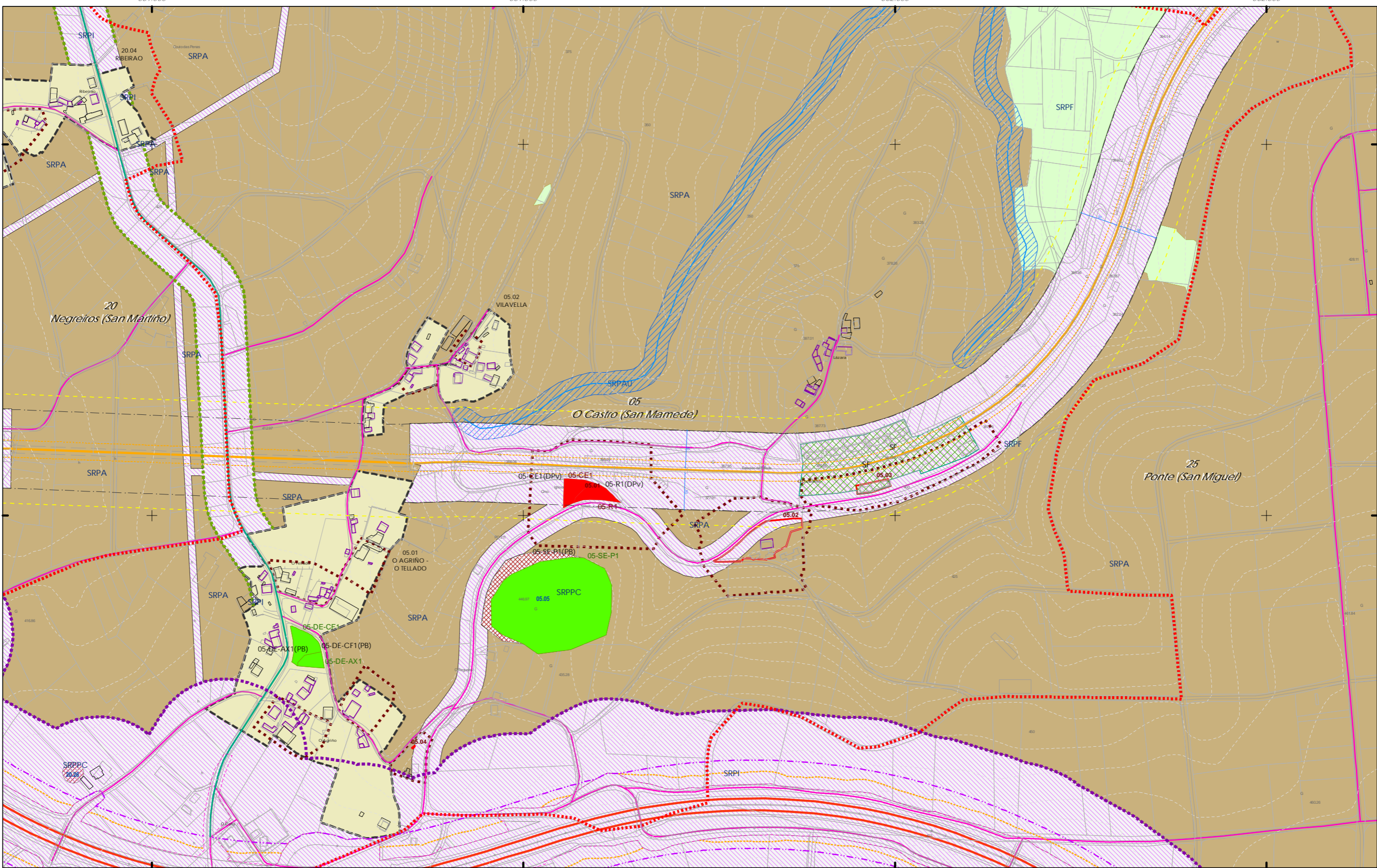
ETRS 89 29N

EPSG: 28829

1:5.000

0 50 100 200 Metros





**CLASIFICACIÓN DO SOLO**

- Limite do termo Municipal
- Limite parroquial
- SOLO URBANO**
  - S.U. (Solo Urbano Residencial)
  - API-1 (Area Plan. Incorporado)
- SOLO DE NÚCLEO RURAL**
  - Delimitación de núcleo rural
- SOLO URBANIZABLE**
  - SUD (S. Urbz. Delimitado)
  - R - Residencial / I - Industrial

**SOLO RÚSTICO**

- SRPO (P. Ordinaria)
- SRPA (P. Agropecuaria)
- SRPI (P. Infraestruturas)
- SRPAg (P. de Augas)
- SRPPC (P. Patrimonio Cultural)
- SRPF (P. Forestal)
- SRPP (P. Paisaxística)
- SRPAg (P. de Augas)
- ZEC Zona Especial Conservación

**PATRIMONIO CULTURAL**

**ARQUITECTÓNICO E ETNOGRÁFICO**

- Ben de interese cultural
- Ámbito protexido
- Contorno de protección nº de catálogo

**ARQUEOLÓXICO**

- GA36021000 código xacemento
- Área de prot. Integral
- Contorno de protección
- Camiño de Santiago
- Via da Prata
- Camiño Real

**ESPAZOS LIBRES E ZONAS VERDES**

- Existente
- Novo

**SISTEMA VIARIO**

- Estatal
- Deputación
- Calzada
- Liña límite de edificación
- Zona de servidume
- Liña de afección AUT
- Liña de Dominio Público EST
- Liña de Dominio Público AUT

**EQUIPAMENTOS**

- Existente
- Novo
- Autonómico
- Municipal
- Liña límite de edificación
- Liña de afección EST
- Liña de afección AUT
- Liña de afección DEP

**SISTEMA COMUNICACIÓNS**

- SF Sistema ferroviario (ADIF)
- Liña ferrocami (ADIF)
- Rede ferroviaria de alta velocidade
- Dominio Público de Ferrocarris
- Liña Límite de Edificación
- Zona de Afección de FFCC

**INFRAESTRUTURAS DE SERVIZOS**

- EB Estación Bombeo
- EDAR Est. Dep. Augas Resid.
- IG Instalación Gas
- PL Punto Limpo
- PI Pl. Transferencia
- VI Vertedoiro Inertes
- VS Vertedoiro Selado
- Aparcamentos (AP-E nº)
- Estación Servizo Carburantes (ES nº)

**SISTEMAS XERAISE**

**DOTACIÓNS LOCAIS**

**GRÁFICO DE FOLLAS**

GRÁFICO DE HOJAS

37 de 108

Concello de SILLEDA

**CONCELLO DE SILLEDA (PONTEVEDRA)**

AYUNTAMIENTO DE SILLEDA (PONTEVEDRA)

PLAN XERAL DE ORDENACIÓN MUNICIPAL

PLAN GENERAL DE ORDENACIÓN MUNICIPAL

**Alfonso Botana S.L.**

Aprobación Definitiva

V. PLANOS DE ORDENACIÓN

V. PLANOS DE ORDENACIÓN

V.05.1 ORD. ESTRUCT. XERAL E ORGÁNICA DO CONCELLO I

V.05.1 ORD. ESTRUCT. GENERAL Y ORGÁNICA DEL AYUNTAMIENTO I

36052\_PXOM\_202303\_AD

Xaneiro 2023

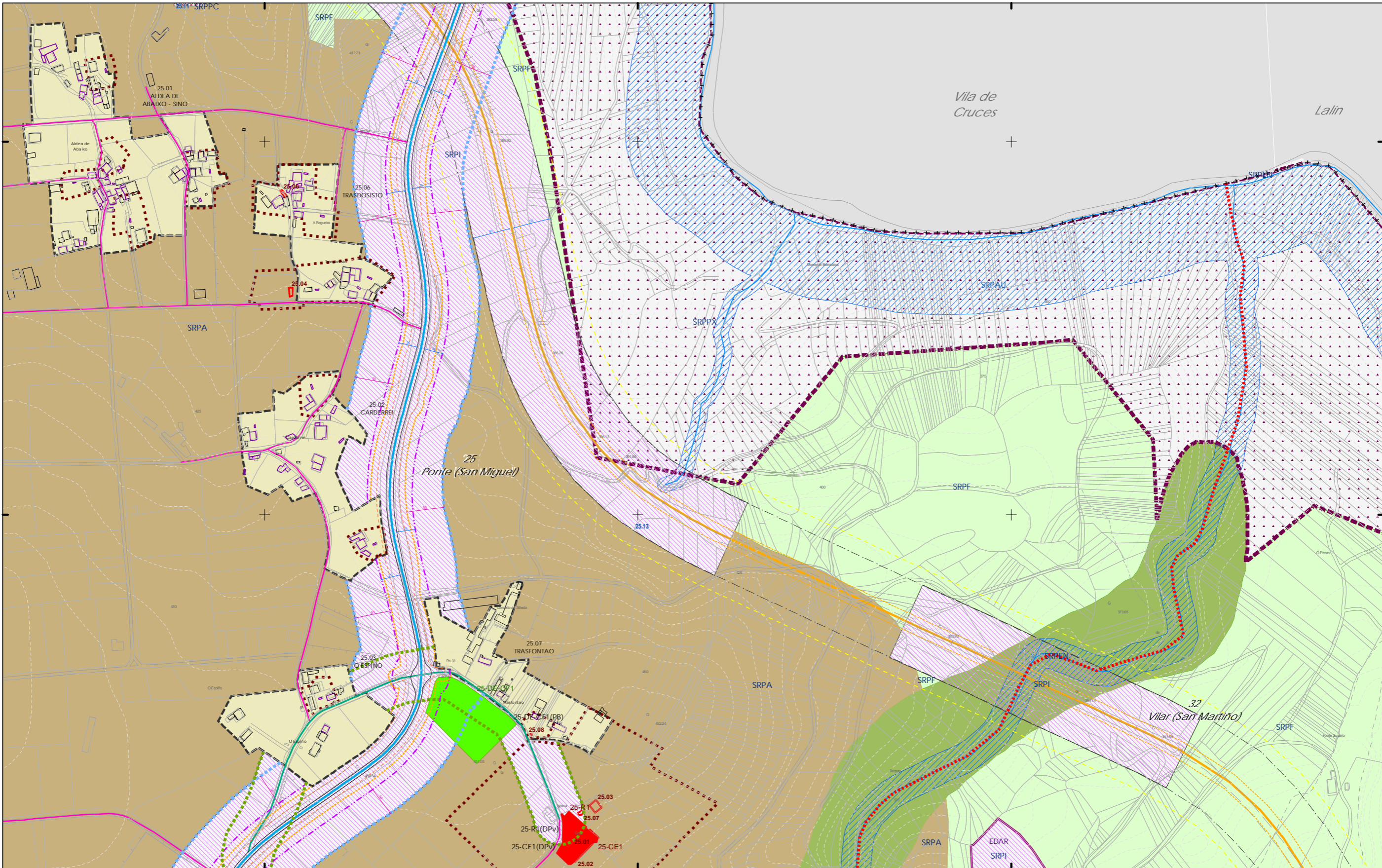
ETRS 89 29N

EPSG: 28829

1:5.000

0 50 100 200 Metros





**CLASIFICACIÓN DO SOLO**

- ++++ Limite do termo Municipal
- Limite parroquial
- SOLO URBANO**
  - S.U. (Solo Urbano Residencial)
  - API-1 (Area Plan. Incorporado)
- SOLO DE NÚCLEO RURAL**
  - Delimitación de núcleo rural
- SOLO URBANIZABLE**
  - SUD (S. Urbz. Delimitado)
  - R- Residencial / I- Industrial

**SOLO RÚSTICO**

- SRPO (P. Ordinaria)
- SRPA (P. Agropecuaria)
- SRPI (P. Infraestruturas)
- SRPAg (P. de Augas)
- SRPPC (P. Patrimonio Cultural)
- SRPF (P. Forestal)
- SRPP (P. Paisaxística)
- SRPAg (P. de Augas)
- ZEC Zona Especial Conservación

**PATRIMONIO CULTURAL**

- ARQUITECTÓNICO E ETNOGRÁFICO
  - Ben de interese cultural
  - Ámbito protexido
  - Contorno de protección nº de catálogo
- ARQUEOLÓXICO
  - Área de prot. Integral
  - Contorno de protección código xacemento
- CAMIÑO DE SANTIAGO
  - Camión Santiago
  - Via da Prata
  - Camión Real

**SISTEMAS XERAISE DOTACIÓNIS LOCAIS**

código nº SE (sit. existente) / SN (sit. novo) / PV (Tit. privada)

**ESPAZOS LIBRES E ZONAS VERDES**

- Existente
- Novo

**SISTEMA VIARIO**

- Estatal
- Deputación
- Autonómico
- Municipal

— Calzada

- Límite de edificación
- Zona de servidume
- Línea de Dominio Público EST
- Línea de Dominio Público AUT

**EQUIPAMENTOS**

- Existente
- Novo

- Línea límite de edificación
- Línea de afección EST
- Línea de afección AUT
- Línea de afección DEP

**SISTEMA COMUNICACIÓNIS**

- SF Sistema ferroviario (ADIF)
- Línea ferrocami (ADIF)
- Rede ferroviaria de alta velocidade
- Dominio Público de Ferrocarris
- Línea Límite de Edificación
- Zona de Afección de FFCC

**INFRAESTRUTURAS DE SERVIZOS**

- EB Estación Bombeo
- EDAR Est. Dep. Augas Resid.
- IG Instalación Gas
- PL Punto Limpo
- PI Pi. Transferencia
- VI Vertedoiro Inertes
- VS Vertedoiro Selado
- AP-E nº Aparcamentos (AP-E nº)
- ES-E nº Estación Servizo Carburantes (ES-E nº)

**GRÁFICO DE FOLLAS**

GRÁFICO DE HOJAS

38 de 108

Concello de SILLED A

**CONCELLO DE SILLED A (PONTEVEDRA)**

AYUNTAMIENTO DE SILLED A (PONTEVEDRA)

PLAN XERAL DE ORDENACIÓN MUNICIPAL

PLAN GENERAL DE ORDENACIÓN MUNICIPAL

Alfonso Botana S.L.

Aprobación Definitiva

V. PLANOS DE ORDENACIÓN

V. PLANOS DE ORDENACIÓN

V.05.1 ORD. ESTRUCT. XERAL E ORGÁNICA DO CONCELLO I

VIS: 1. ORD. ESTRUCT. GENERAL Y ORGANICA DEL AYUNTAMIENTO I

36052\_PXOM\_202303\_AD

Xaneiro 2023


ETRS 89 29N

EPSG: 28829

1:5.000

0 50 100 200 Metros





564.500  
 + + + + + Limite do termo Municipal

565.000

565.500

566.000

**CLASIFICACIÓN DO SOLO**

- Limite parroquial
- Limite do termo Municipal
- SOLO URBANO**
  - S.U. (Solo Urbano Residencial)
  - API-1 (Area Plan. Incorporado)
- SOLO DE NÚCLEO RURAL**
  - Delimitación de núcleo rural
- SOLO URBANIZABLE**
  - SUD (S. Urbz. Delimitado)
  - R - Residencial / I - Industrial

**SOLO RÚSTICO**

- SRPO (P. Ordinaria)
- SRPA (P. Agropecuaria)
- SRPI (P. Infraestruturas)
- SRPAg (P. de Augas)
- ZEC Zona Especial Conservación
- SRPC (P. Patrimonio Cultural)
- SRPF (P. Forestal)
- SRPP (P. Paisaxística)
- SRPAg (P. de Augas)

**ARQUITECTÓNICO E ETNOGRÁFICO**

- Ben de interese cultural
- Ámbito protexido
- Contorno de protección nº de catálogo

**ARQUEOLÓXICO**

- GA36021000 código xacemento
- Área de prot. Integral
- Contorno de protección

**CAMIÑO DE SANTIAGO**

- Camino Santiago
- Via da Prata
- Camino Real

**SISTEMAS XERAISE DOTACIÓNIS LOCAIS**

código nº SE (sit. existente) / SN (sit. novo) (Pv) - Tit. privada

**ESPAZOS LIBRES E ZONAS VERDES**

- Existente
- Novo

**SISTEMA VIARIO**

- Estatal
- Deputación
- Autonómico
- Municipal

**INFRAESTRUTURAS DE SERVIZOS**

- EB Estación Bombeo
- EDAR Est. Dep. Augas Resid.
- IG Instalación Gas
- PL Punto Limpo
- PI Pl. Transferencia
- VI Vertedoiro Inertes
- VS Vertedoiro Selado

**SISTEMA COMUNICACIÓNIS**

- SF Sistema ferroviario (ADIF)
- Liña ferrocarril (ADIF)
- Rede ferroviaria de alta velocidade
- Domínio Público de Ferrocarris
- Liña Limite de Edificación
- Zona de Afección de FFCC

**INFRAESTRUTURAS DE SERVIZOS**

- EB Estación Bombeo
- EDAR Est. Dep. Augas Resid.
- IG Instalación Gas
- PL Punto Limpo
- PI Pl. Transferencia
- VI Vertedoiro Inertes
- VS Vertedoiro Selado

**APARCAMENTOS (AP-E nº)**

- Estación Servizo Carburantes (ES-nº)



Concello de SILLEDA

**ALFONSO BOTANA**

36052\_PXOM\_202303\_AD

Xaneiro 2023  
 Marzo 2023

EIR89 29N  
 EPSG: 25829

1:5.000

**CONCELLO DE SILLEDA (PONTEVEDRA)**

AYUNTAMIENTO DE SILLEDA (PONTEVEDRA)

PLAN XERAL DE ORDENACIÓN MUNICIPAL  
 PLAN GENERAL DE ORDENACIÓN MUNICIPAL

Alfonso Botana S.L.

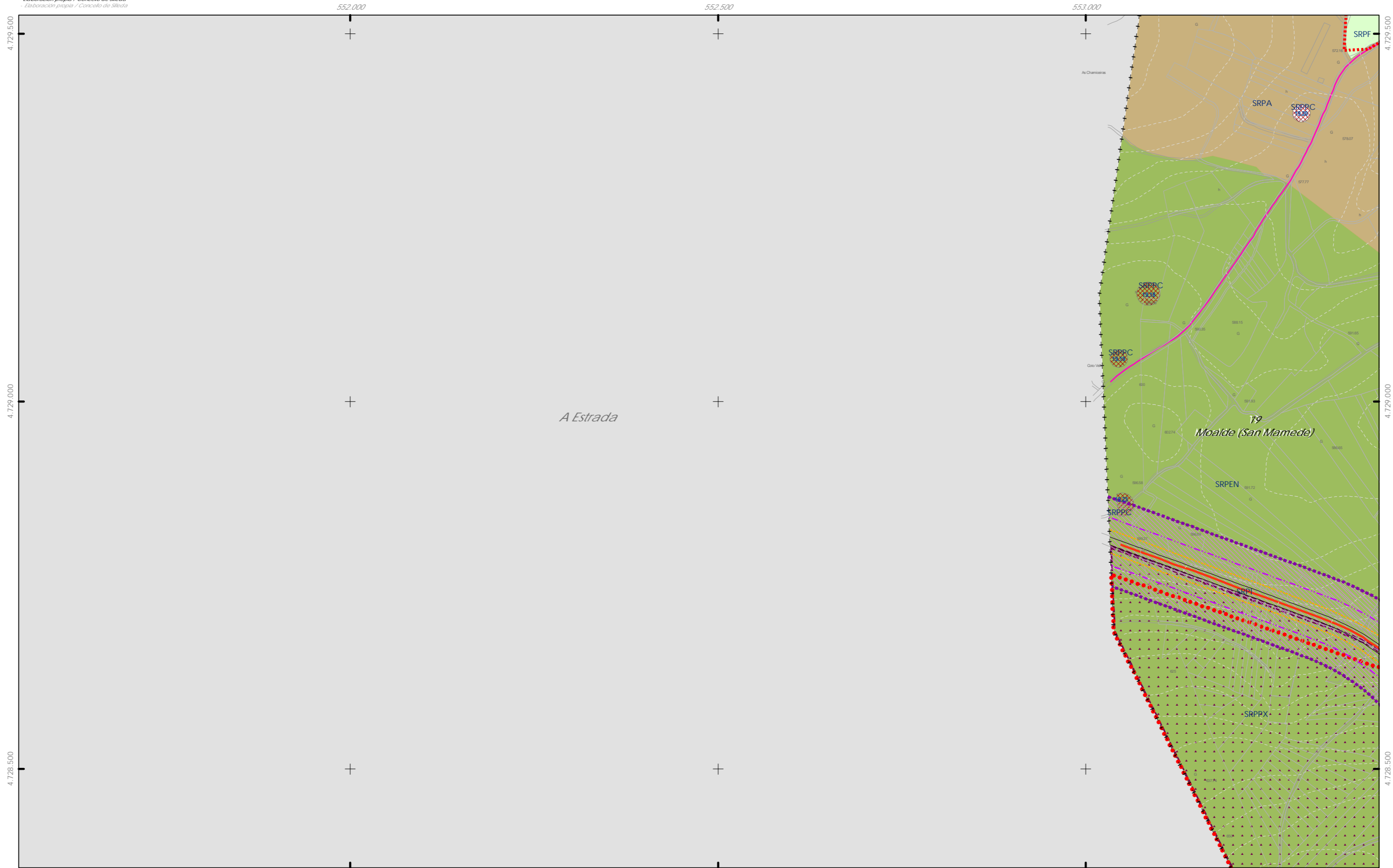
Aprobación Definitiva

V. PLANOS DE ORDENACIÓN  
 V. PLANOS DE ORDENACIÓN

V.05.1 ORD. ESTRUCT. XERAL E ORGÁNICA DO CONCELLO I  
 V.05.1 ORD. ESTRUCT. GENERAL Y ORGÁNICA DEL AYUNTAMIENTO I

0 50 100 200 Metros





**CLASIFICACIÓN DO SOLO**

- Limite do termo Municipal
- Limite parroquial
- SOLO URBANO**
  - S.U. (Solo Urbano Residencia)
  - API-1 (Area Plan. Incorporado)
- SOLO DE NÚCLEO RURAL**
  - Delimitación de núcleo rural
- SOLO URBANIZABLE**
  - SUD (S. Urbz. Delimitado)
  - R - Residencial / I - Industrial

**SOLO RÚSTICO**

- SRPO (P. Ordinaria)
- SRPA (P. Agropecuaria)
- SRPI (P. Infraestruturas)
- SRPAg (P. de Augas)
- ZEC Zona Especial Conservación
- SRPPC (P. Patrimonio Cultural)
- SRPF (P. Forestal)
- SRPP (P. Paisaxística)
- SRPAg (P. de Augas)

**PATRIMONIO CULTURAL**

- ARQUITECTÓNICO E ETNOGRÁFICO
  - Ben de interese cultural
  - Ámbito protexido
  - Contorno de protección nº de catálogo
- ARQUEOLÓXICO
  - GA36021000 código xacemento
  - Área de prot. Integral
  - Contorno de protección
- CAMIÑO DE SANTIAGO
  - Camino Santiago
  - Via da Prata
  - Camino Real

**SISTEMAS XERAISE DOTACIÓNS LOCAIS**

código nº SE (sit. existente) / SN (sit. novo) (Pv) - tit. privada

**ESPAZOS LIBRES E ZONAS VERDES**

- Existente
- Novo

**SISTEMA VIARIO**

- Estatal
- Deputación
- Autonómico
- Municipal

**INFRAESTRUTURAS DE SERVIZOS**

- EB Estación Bombeo
- EDAR Est. Dep. Augas Resid.
- IG Instalación Gas
- PL Punto Limpo
- PI PI. Transferencia
- VI Vertedoiro Inertes
- VS Vertedoiro Selado

**SISTEMA VIARIO**

- Autonómico
- Municipal

**SISTEMA COMUNICACIÓNS**

- SF Sistema ferroviario (ADIF)
- Liña ferrocarril (ADIF)
- Rede ferroviaria de alta velocidade
- Domínio Público de Ferrocarris
- Liña Limite de Edificación
- Zona de Afección de FFCC

**INFRAESTRUTURAS DE SERVIZOS**

- EB Estación Bombeo
- EDAR Est. Dep. Augas Resid.
- IG Instalación Gas
- PL Punto Limpo
- PI PI. Transferencia
- VI Vertedoiro Inertes
- VS Vertedoiro Selado

**INFRAESTRUTURAS DE SERVIZOS**

- Aparcamentos (A-P-E nº)
- Estación Servizo Carburantes (ES-nº)



Concello de SILLED A

**ALFONSO BOTANA S.L.**

CONCELLO DE SILLED A (PONTEVEDRA)

AYUNTAMIENTO DE SILLED A (PONTEVEDRA)

PLAN XERAL DE ORDENACIÓN MUNICIPAL

PLAN GENERAL DE ORDENACIÓN MUNICIPAL

Alfonso Botana S.L.

Aprobación Definitiva

V. PLANOS DE ORDENACIÓN

V. PLANOS DE ORDENACIÓN

V.05.1 ORD. ESTRUCT. XERAL E ORGÁNICA DO CONCELLO I

V.05.1 ORD. ESTRUCT. GENERAL Y ORGÁNICA DEL AYUNTAMIENTO I

36052\_PXOM\_202303\_AD

Xaneiro 2023

ETRS 89 29N

EPSG: 25829

1:5.000

0 50 100 200 Metros

40 de 108





- CLASIFICACIÓN DO SOLO**
- ++++ Limite do termo Municipal
  - Limite parroquial
  - SOLO URBANO**
    - S.U. (Solo Urbano Residencial)
    - API-1 (Area Plan. Incorporado)
  - SOLO DE NÚCLEO RURAL**
    - Delimitación de núcleo rural
  - SOLO URBANIZABLE**
    - SUD (S. Urbz. Delimitado)
    - R - Residencial / I - Industrial

- SOLO RÚSTICO**
- SRPO (P. Ordinaria)
  - SRPA (P. Agropecuaria)
  - SRPI (P. Infraestruturas)
  - SRPAg (P. de Augas)
  - SRPPC (P. Patrimonio Cultural)
  - SRPF (P. Forestal)
  - SRPP (P. Paisaxística)
  - SRPAg (P. de Augas)
  - ZEC Zona Especial Conservación

- ARQUITECTÓNICO E ETNOGRÁFICO**
- Ben de interese cultural
  - Ámbito protexido
  - Contorno de protección nº de catálogo
- ARQUEOLÓXICO**
- GA36021000
  - GA36021000 código xacemento
- PATRIMONIO CULTURAL**
- Camiño Santiago
  - Via da Prata
  - Camiño Real

- ESPAZOS LIBRES E ZONAS VERDES**
- Existente
  - Novo
- SISTEMA VIARIO**
- Estatal
  - Deputación
  - Autonómico
  - Municipal
- SISTEMAS XERAISE DOTACIÓNS LOCAIS**
- Calzada
  - Liña límite de edificación
  - Zona de servidume
  - Liña de Dominio Público EST
  - Liña de Dominio Público AUT

- SISTEMA COMUNICACIÓNS**
- SF Sistema ferroviario (ADIF)
  - Liña ferrocarril (ADIF)
  - Rede ferroviaria de alta velocidade
  - Dominio Público de Ferrocarris
  - Liña Límite de Edificación
  - Zona de Afección de FFCC
- INFRAESTRUTURAS DE SERVIZOS**
- EB Estación Bombeo
  - EDAR Est. Dep. Augas Resid.
  - IG Instalación Gas
  - PL Punto Limpo
  - PI Pi. Transferencia
  - VI Vertedoiro Inertes
  - VS Vertedoiro Selado
  - Aparcamentos (AP-E nº)
  - Estación Servizo Carburantes (ES-nº)



Concello de SILLEDA

**CONCELLO DE SILLEDA (PONTEVEDRA)**  
 AYUNTAMIENTO DE SILLEDA (PONTEVEDRA)

PLAN XERAL DE ORDENACIÓN MUNICIPAL  
 PLAN GENERAL DE ORDENACIÓN MUNICIPAL

**Alfonso Botana S.L.**  
 Aprobación Definitiva

V. PLANOS DE ORDENACIÓN  
 V. PLANOS DE ORDENACIÓN

Xaneiro 2023 ETRS 89 29N EPSG: 28829  
 Marzo 2023

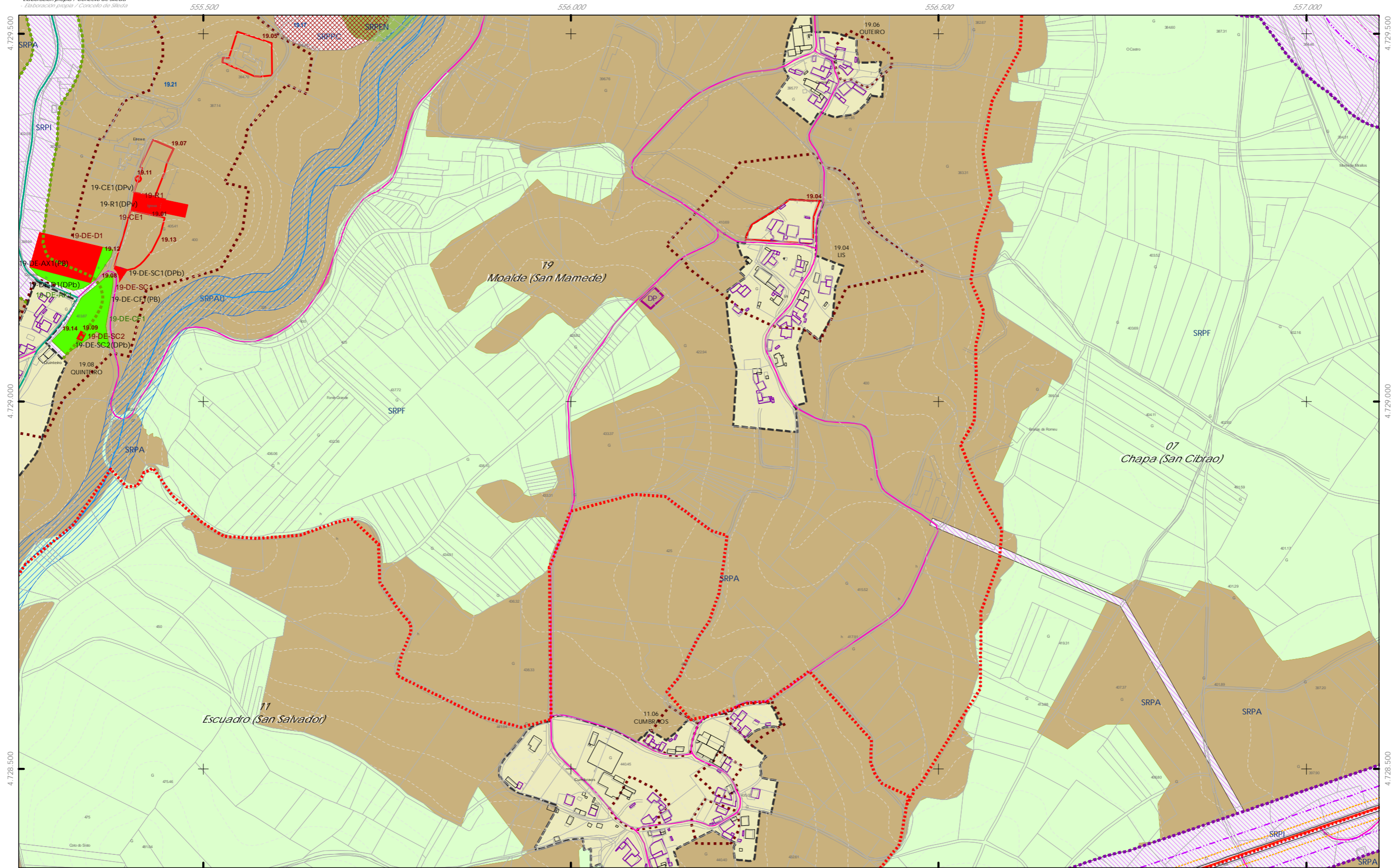
36052\_PXOM\_202303\_AD

V.05.1 ORD. ESTRUCT. XERAL E ORGÁNICA DO CONCELLO I  
 V.05.1 ORD. ESTRUCT. XERAL E ORGÁNICA DO CONCELLO I

1:5.000

0 50 100 200 Metros





- CLASIFICACIÓN DO SOLO**
- +++ Limite do termo Municipal
  - Limite parroquial
  - SOLO URBANO**
    - S.U. (Solo Urbano Residencial)
    - API-1 (Area Plan. Incorporado)
  - SOLO DE NÚCLEO RURAL**
    - Delimitación de núcleo rural
  - SOLO URBANIZABLE**
    - SUD (S. Urbz. Delimitado)
    - R - Residencial / I - Industrial

- SOLO RÚSTICO**
- SRPO (P. Ordinaria)
  - SRPA (P. Agropecuaria)
  - SRPI (P. Infraestruturas)
  - SRPAg (P. de Augas)
  - SRPPC (P. Patrimonio Cultural)
  - SRPF (P. Forestal)
  - SRPP (P. Paisaxística)
  - SRPAg (P. de Augas)
  - ZEC Zona Especial Conservación

- PATRIMONIO CULTURAL**
- ARQUITECTÓNICO E ETNOGRÁFICO**
- Ben de interese cultural
  - Ámbito protexido
  - Contorno de protección nº de catálogo
- ARQUEOLÓXICO**
- GA36021000
  - GA36021000 código xacemento
  - Área de prot. Integral
  - Contorno de protección
- CAMIÑO DE SANTIAGO**
- Camiño Santiago
  - Via da Prata
  - Camiño Real

- ESPAZOS LIBRES E ZONAS VERDES**
- Existente
  - Novo
- SISTEMA VIARIO**
- Estatal
  - Deputación
  - Autonómico
  - Municipal
- SISTEMAS XERAISE DOTACIONES LOCAIS**
- Calzada
  - Unha límite de edificación
  - Zona de servidume
  - Unha de Dominio Público EST
  - Unha de Dominio Público AUT

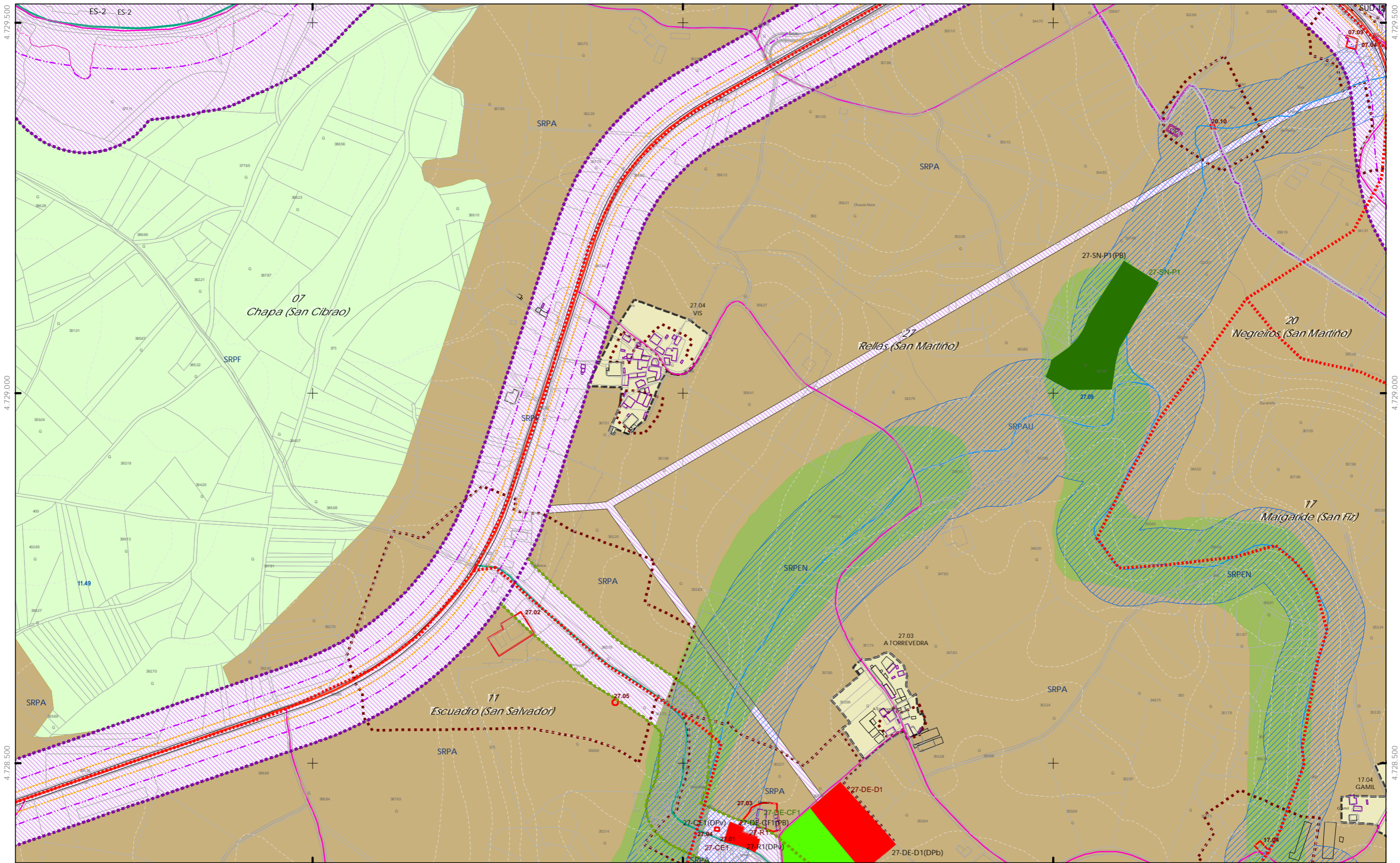
- EQUIPAMENTOS**
- Existente
  - Novo
  - Unha límite de edificación
  - Unha de afección EST
  - Unha de afección AUT
  - Unha de afección DEP

- SISTEMA COMUNICACIÓNS**
- SF Sistema ferroviario (ADIF)
  - Liña ferrocami (ADIF)
  - Rede ferroviaria de alta velocidade
  - Dominio Público de Ferrocarris
  - Liña Limite de Edificación
  - Zona de Afección de FFCC
- INFRAESTRUTURAS DE SERVIZOS**
- EB Estación Bombeo
  - EDAR Est. Dep. Augas Resid.
  - IG Instalación Gas
  - PL Punto Limpo
  - PI Pl. Transferencia
  - VI Vertedoiro Inertes
  - VS Vertedoiro Selado
  - Aparcamentos (AP-E nº)
  - Estación Servizo Carburantes (ES-nº)



|   |  |
|---|--|
| Concello de SILLED A<br><br><b>ALFONSO BOTANA S.L.</b><br>S.L. RESPONSABILIDADE EMPRESARIAL | CONCELLO DE SILLED A (PONTEVEDRA)<br>AYUNTAMIENTO DE SILLED A (PONTEVEDRA)<br>PLAN XERAL DE ORDENACIÓN MUNICIPAL<br>PLAN GENERAL DE ORDENACIÓN MUNICIPAL             |
|   | Alfonso Botana S.L.<br>Aprobación Definitiva<br>Aprobación Definitiva  |
| 36052_PXOM_202303_AD<br>Xaneiro 2023<br>ETRS 89 29N<br>EPSG: 28829                          | V. PLANOS DE ORDENACIÓN<br>V. PLANOS DE ORDENACIÓN<br>V.05.1 ORD. ESTRUCT. XERAL E ORGÁNICA DO CONCELLO I<br>V.05.1 ORD. ESTRUCT. XERAL E ORGÁNICA DO AYUNTAMIENTO I |
| 1:5.000<br>   | 0 50 100 200 Metros  |





**CLASIFICACIÓN DO SOLO**

- Limite do termo Municipal
- Limite parroquial
- SOLO URBANO**
  - S.U. (Solo Urbano Residencial)
  - API-1 (Area Plan. Incorporado)
- SOLO DE NÚCLEO RURAL**
  - Delimitación de núcleo rural
- SOLO URBANIZABLE**
  - SUD (S. Urbz. Delimitado)
  - R - Residencial / I - Industrial

**SOLO RÚSTICO**

- SRPO (P. Ordinaria)
- SRPA (P. Agropecuaria)
- SRPI (P. Infraestruturas)
- SRPAg (P. de Augas)
- SRPPC (P. Patrimonio Cultural)
- SRPF (P. Forestal)
- SRPP (P. Paisaxística)
- SRPAg (P. de Augas)
- ZEC Zona Especial Conservación

**PATRIMONIO CULTURAL**

**ARQUITECTÓNICO E ETNOGRÁFICO**

- Ben de interese cultural
- Ámbito protexido
- Contorno de protección nº de catálogo

**ARQUEOLÓXICO**

- GA36021000 código xacemento
- Área de prot. Integral
- Contorno de protección

**CAMIÑO DE SANTIAGO**

- Vía da Prata
- Camiño Santiago
- Via da Prata
- Camiño Real

**ESPAZOS LIBRES E ZONAS VERDES**

- Existente
- Novo

**SISTEMA VIARIO**

- Estatal
- Deputación
- Calzada
- Liña límite de edificación
- Zona de servidume
- Liña de Dominio Público EST
- Liña de Dominio Público AUT

**EQUIPAMENTOS**

- Existente
- Novo
- Autonómico
- Municipal
- Liña límite de edificación
- Liña de afección EST
- Liña de afección AUT
- Liña de afección DEP

**SISTEMA COMUNICACIÓNS**

- SF Sistema ferroviario (ADIF)
- Liña ferrocami (ADIF)
- Rede ferroviaria de alta velocidade
- Dominio Público de Ferrocarris
- Liña Límite de Edificación
- Zona de Afección de FCC

**INFRAESTRUTURAS DE SERVIZOS**

- Estación Bombeo
- Est. Dep. Augas Resid.
- Vertedoiro Inertes
- Instalación Gas
- Punto Limpo
- Vertedoiro Selado
- Aparcamentos (AP-E nº)
- Estación Servizo Carburantes (ES nº)

**GRÁFICO DE FOLLAS**  
 GRÁFICO DE HOJAS

43 de 108

Concello de SILLEDA

**CONCELLO DE SILLEDA (PONTEVEDRA)**  
 AYUNTAMIENTO DE SILLEDA (PONTEVEDRA)

PLAN XERAL DE ORDENACIÓN MUNICIPAL  
 PLAN GENERAL DE ORDENACIÓN MUNICIPAL

Alfonso Botana S.L.  
 Aprobación Definitiva

V. PLANOS DE ORDENACIÓN  
 V. PLANOS DE ORDENACIÓN

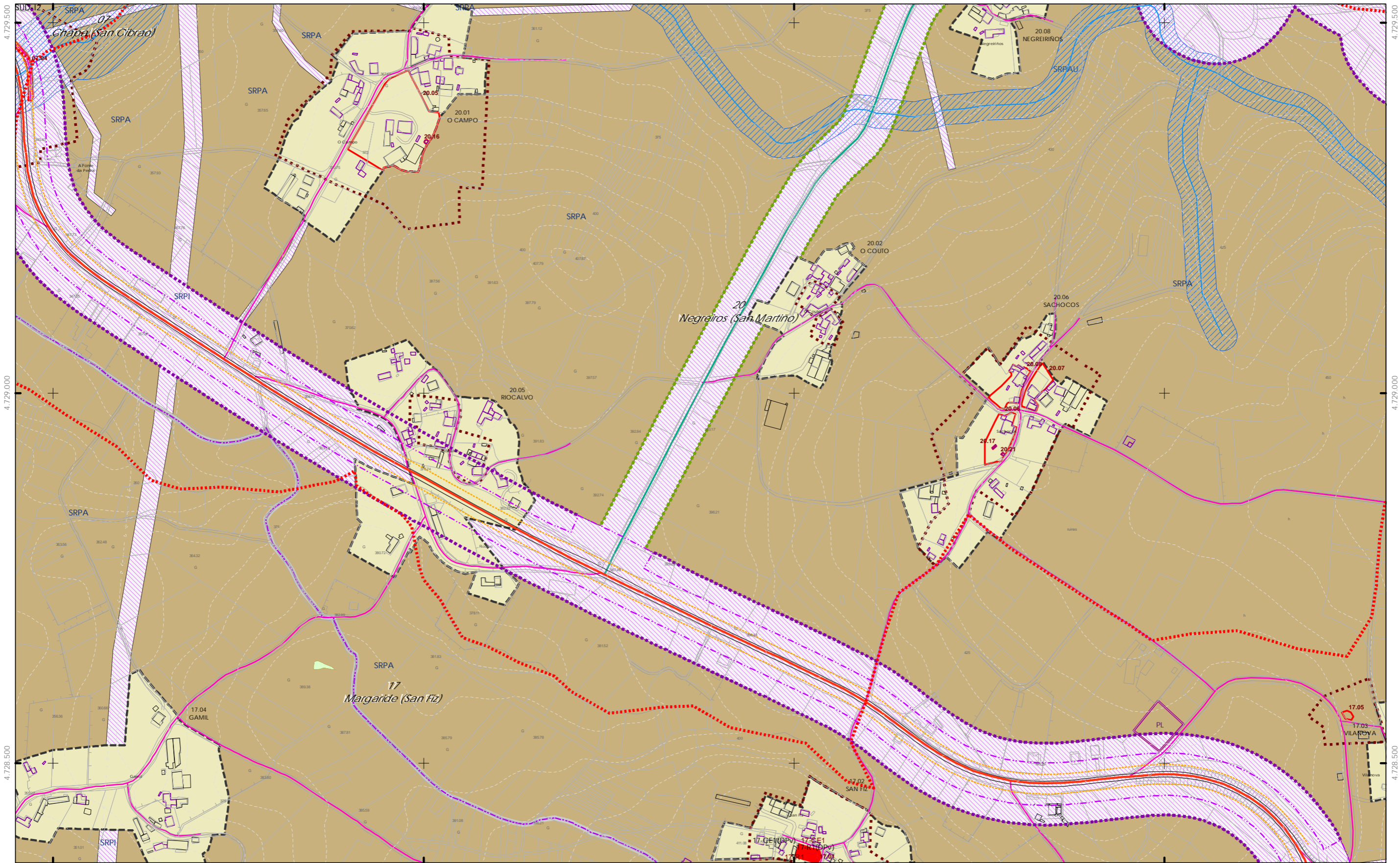
V.05.1 ORD. ESTRUCT. XERAL E ORGÁNICA DO CONCELLO I  
 V.05.1 ORD. ESTRUCT. GENERAL Y ORGÁNICA DEL AYUNTAMIENTO I

36052\_PXOM\_202303\_AD  
 Xaneiro 2023 ETRS 89 29N  
 Marzo 2023 EPSG: 28829

1:5.000

0 50 100 200 Metros





**CLASIFICACIÓN DO SOLO**

- Limite do termo Municipal
- Limite parroquial
- SOLO URBANO**
  - S.U. (Solo Urbano Residencial)
  - API-1 (Area Plan. Incorporado)
- SOLO DE NÚCLEO RURAL**
  - Delimitación de núcleo rural
- SOLO URBANIZABLE**
  - SUD (S. Urbz. Delimitado)
    - R - Residencial / I - Industrial

**SOLO RÚSTICO**

- SRPO (P. Ordinaria)
- SRPA (P. Agropecuaria)
- SRPI (P. Infraestruturas)
- SRPAg (P. de Augas)
- SRPPC (P. Patrimonio Cultural)
- SRPF (P. Forestal)
- SRPP (P. Paisaxística)
- SRPAg (P. de Augas)
- ZEC Zona Especial Conservación

**ARQUITECTÓNICO E ETNOGRÁFICO**

- Ben de interese cultural
- Ámbito protexido
- Contorno de protección nº de catálogo

**ARQUEOLÓXICO**

- Área de prot. Integral
- Contorno de protección código xacemento

**PATRIMONIO CULTURAL**

- CAMIÑO DE SANTIAGO
- Camiño Santiago
- Via da Prata
- Camiño Real

**ESPAZOS LIBRES E ZONAS VERDES**

- Existente
- Novo

**SISTEMA VIARIO**

- Estatal
- Deputación
- Autonómico
- Municipal

**SISTEMAS XERAISE DOTACIÓNIS LOCAIS**

- Calzada
- Liña límite de edificación
- Zona de servidume
- Liña de afectación AUT
- Liña de Dominio Público EST
- Liña de Dominio Público AUT

**EQUIPAMENTOS**

- Existente
- Novo

**SISTEMA COMUNICACIÓNS**

- SF Sistema ferroviario (ADIF)
- Liña ferrocami (ADIF)
- Rede ferroviaria de alta velocidade
- Dominio Público de Ferrocarris
- Liña Límite de Edificación
- Zona de Afección de FFCC

**INFRAESTRUTURAS DE SERVIZOS**

- EB Estación Bombeo
- EDAR Est. Dep. Augas Resid.
- IG Instalación Gas
- PL Punto Limpo
- PI Pl. Transferencia
- VI Vertedoiro Inertes
- VS Vertedoiro Selado
- Aparcamentos (AP-E nº)
- Estación Servizo Carburantes (ES-nº)

**GRÁFICO DE FOLLAS**  
**GRÁFICO DE HOJAS**

44 de 108

Concello de SILLEDA

**ALFONSO BOTANA S.L.**

36052\_PXOM\_202303\_AD

Xaneiro 2023

ETRS 89 29N  
EPSG: 28829

**CONCELLO DE SILLEDA (PONTEVEDRA)**

AYUNTAMIENTO DE SILLEDA (PONTEVEDRA)

PLAN XERAL DE ORDENACIÓN MUNICIPAL

PLAN GENERAL DE ORDENACIÓN MUNICIPAL

**Alfonso Botana S.L.**

Aprobación Definitiva

V. PLANOS DE ORDENACIÓN

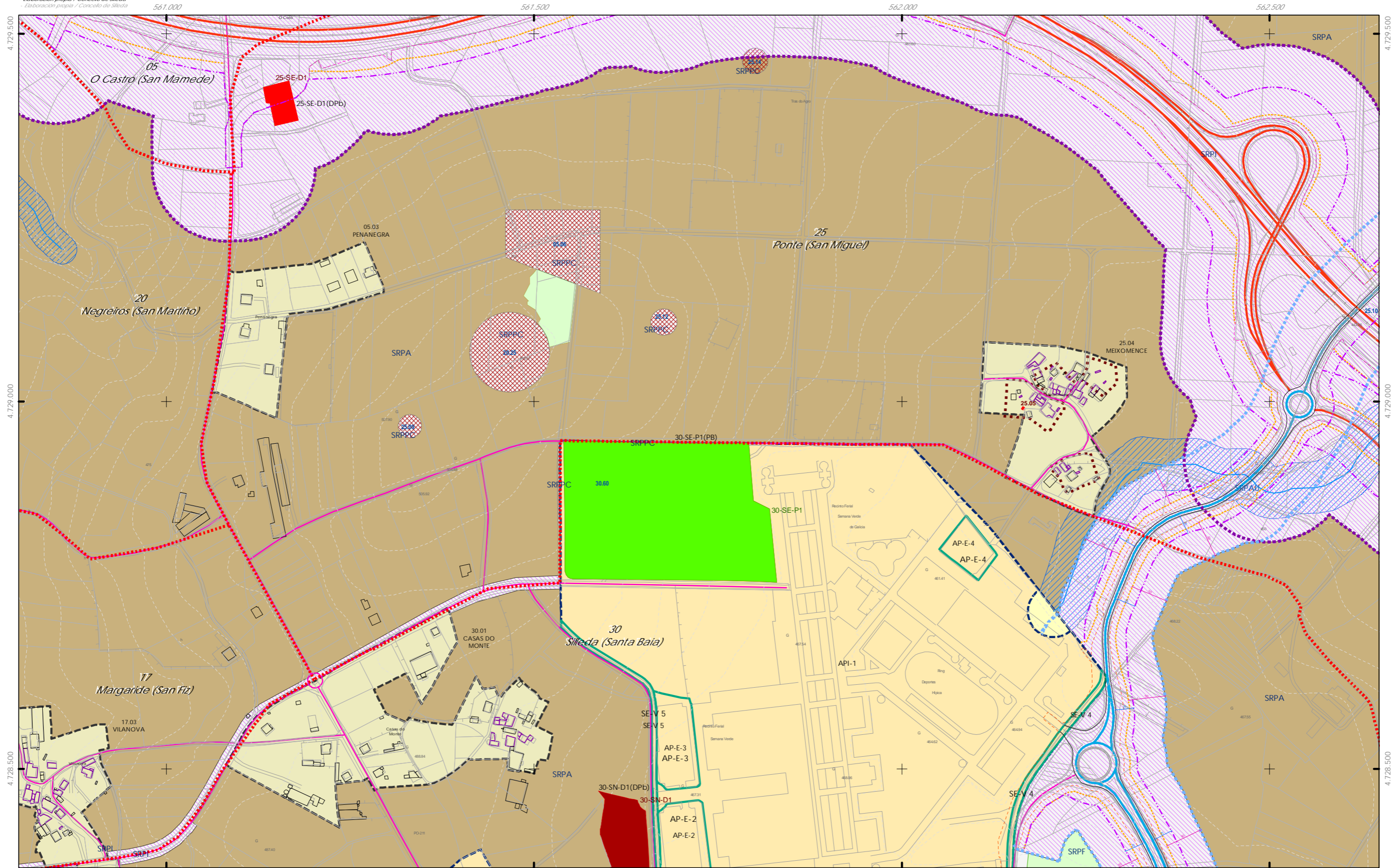
V. PLANOS DE ORDENACIÓN

V.05.1 ORD. ESTRUCT. XERAL E ORGÁNICA DO CONCELLO I

VIS: I ORD ESTRUCT. GENERAL Y ORGANICA DEL AYUNTAMIENTO I

0 50 100 200 Metros





- + + + + Limite do termo Municipal  
 + + + + Limite parroquial  
**SOLO URBANO**  
 S.U. (Solo Urbano Residencial)  
 API-1 (Area Plan. Incorporado)  
**SOLO DE NÚCLEO RURAL**  
 Delimitación de núcleo rural  
**SOLO URBANIZABLE**  
 SUD (S. Urbz. Delimitado)  
 R - Residencial / I - Industrial

- SOLO RÚSTICO**  
 SRPO (P. Ordinaria)  
 SRPA (P. Agropecuaria)  
 SRPI (P. Infraestruturas)  
 SRPAg (P. de Augas)  
 SRPPC (P. Patrimonio Cultural)  
 SRPF (P. Forestal)  
 SRPP (P. Paisaxística)  
 SRPAg (P. de Augas)  
 ZEC Zona Especial Conservación

- ARQUITECTÓNICO E ETNOGRÁFICO**  
 Ben de interese cultural  
 Ámbito protexido  
 Contorno de protección nº de catálogo  
**ARQUEOLÓXICO**  
 Área de prot. Integral  
 Contorno de protección código xacemento  
**CAMIÑO DE SANTIAGO**  
 Camiño Santiago  
 Via da Prata  
 Camiño Real

- ESPAZOS LIBRES E ZONAS VERDES**  
 Existente  
 Novo  
**SISTEMA VIARIO**  
 Estatal  
 Deputación  
 Autonomico  
 Municipal

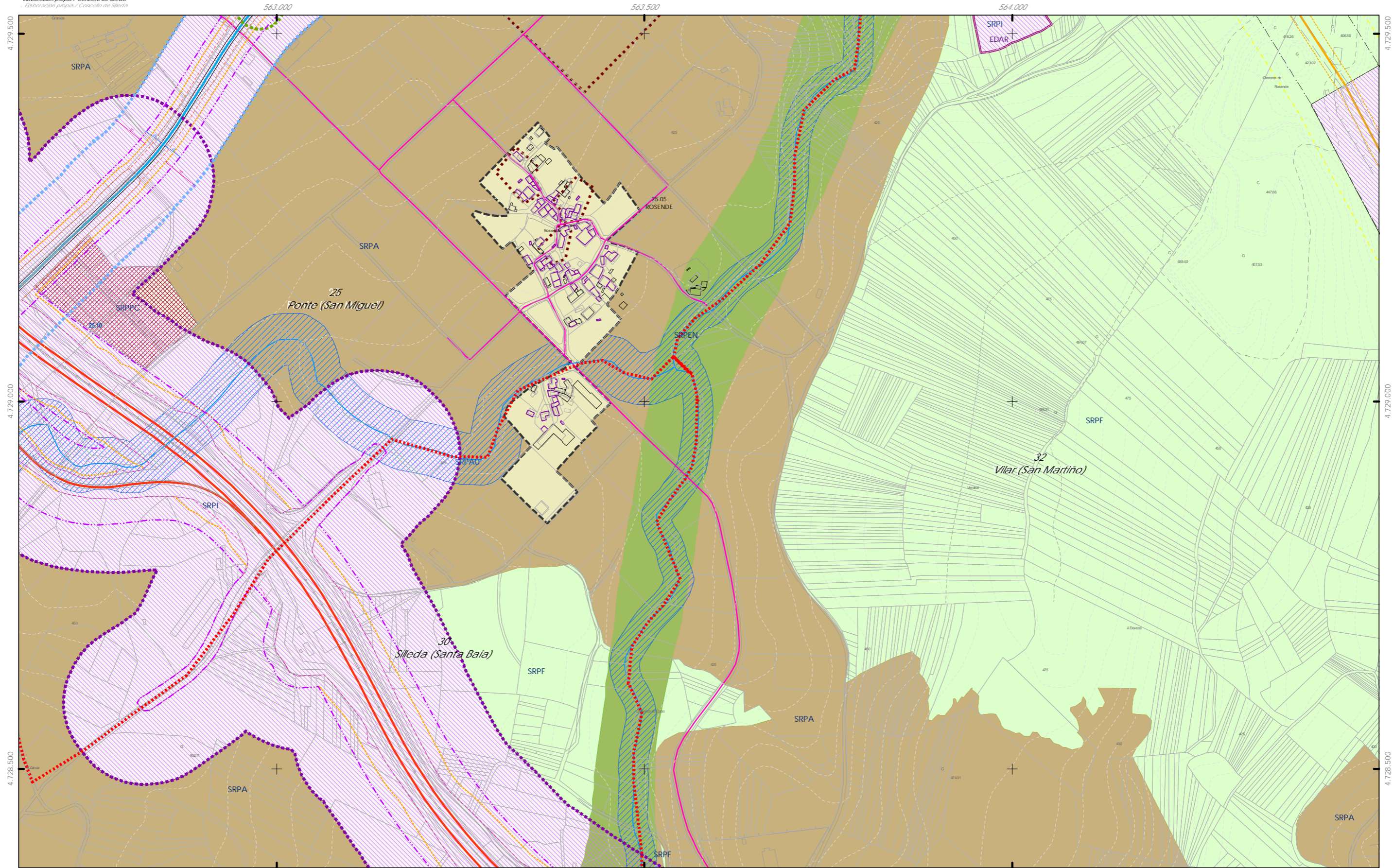
- EQUIPAMENTOS**  
 Existente  
 Novo  
**SISTEMAS XERAISE DOTACIÓNIS LOCAIS**  
 Catxada  
 Línea límite de edificación  
 Línea de afectación EST  
 Línea de afectación AUT  
 Línea de Dominio Público EST  
 Línea de Dominio Público AUT

- SISTEMA COMUNICACIÓNIS**  
 SF Sistema ferroviario (ADIF)  
 Línea ferrocarril (ADIF)  
 Rede ferroviaria de alta velocidade  
 Dominio Público de Ferrocarris  
 Línea Límite de Edificación  
 Zona de Afección de FCC  
**INFRAESTRUTURAS DE SERVIZOS**  
 Estación Bombeo  
 Est. Dep. Augas Resid.  
 Vertedoiro Inertes  
 Vertedoiro Selado  
 PI. Transferencia  
 VS  
 Aparcamentos (AP-E nº)  
 Estación Servizo Carburantes (ES nº)



Concello de SILLEDA  
**CONCELLO DE SILLEDA (PONTEVEDRA)**  
 AYUNTAMIENTO DE SILLEDA (PONTEVEDRA)  
 PLAN XERAL DE ORDENACIÓN MUNICIPAL  
 PLAN GENERAL DE ORDENACIÓN MUNICIPAL  
**Alfonso Botana S.L.**  
 Aprobación Definitiva  
 V. PLANOS DE ORDENACIÓN  
 V. PLANOS DE ORDENACIÓN  
 V.05.1 ORD. ESTRUCT. XERAL E ORGÁNICA DO CONCELLO I  
 V.05.1 ORD. ESTRUCT. GENERAL Y ORGÁNICA DEL AYUNTAMIENTO I  
 Xaneiro 2023  
 ETRS 89 29N  
 EPSG: 28829  
 1:5.000  
 0 50 100 200 Metros  
 45 de 108





- CLASIFICACIÓN DO SOLO**
- +++ Limite do termo Municipal
  - Limite parroquial
  - SOLO URBANO**
    - S.U. (Solo Urbano Residencial)
    - API-1 (Area Plan. Incorporado)
  - SOLO DE NÚCLEO RURAL**
    - Delimitación de núcleo rural
  - SOLO URBANIZABLE**
    - SUD (S. Urbz. Delimitado)
    - R - Residencial / I - Industrial

- SOLO RÚSTICO**
- SRPO (P. Ordinaria)
  - SRPA (P. Agropecuaria)
  - SRPI (P. Infraestruturas)
  - SRPAg (P. de Augas)
  - SRPPC (P. Patrimonio Cultural)
  - SRPF (P. Forestal)
  - SRPP (P. Paisaxística)
  - SRPAg (P. de Augas)
  - ZEC Zona Especial Conservación

- PATRIMONIO CULTURAL**
- ARQUITECTÓNICO E ETNOGRÁFICO**
- Ben de interese cultural
  - Ámbito protexido
  - Contorno de protección nº de catálogo
- ARQUEOLÓXICO**
- GA36021000 código xacemento
  - Área de prot. Integral
  - Contorno de protección
- CAMIÑO DE SANTIAGO**
- Camiño Santiago
  - Via da Prata
  - Camiño Real

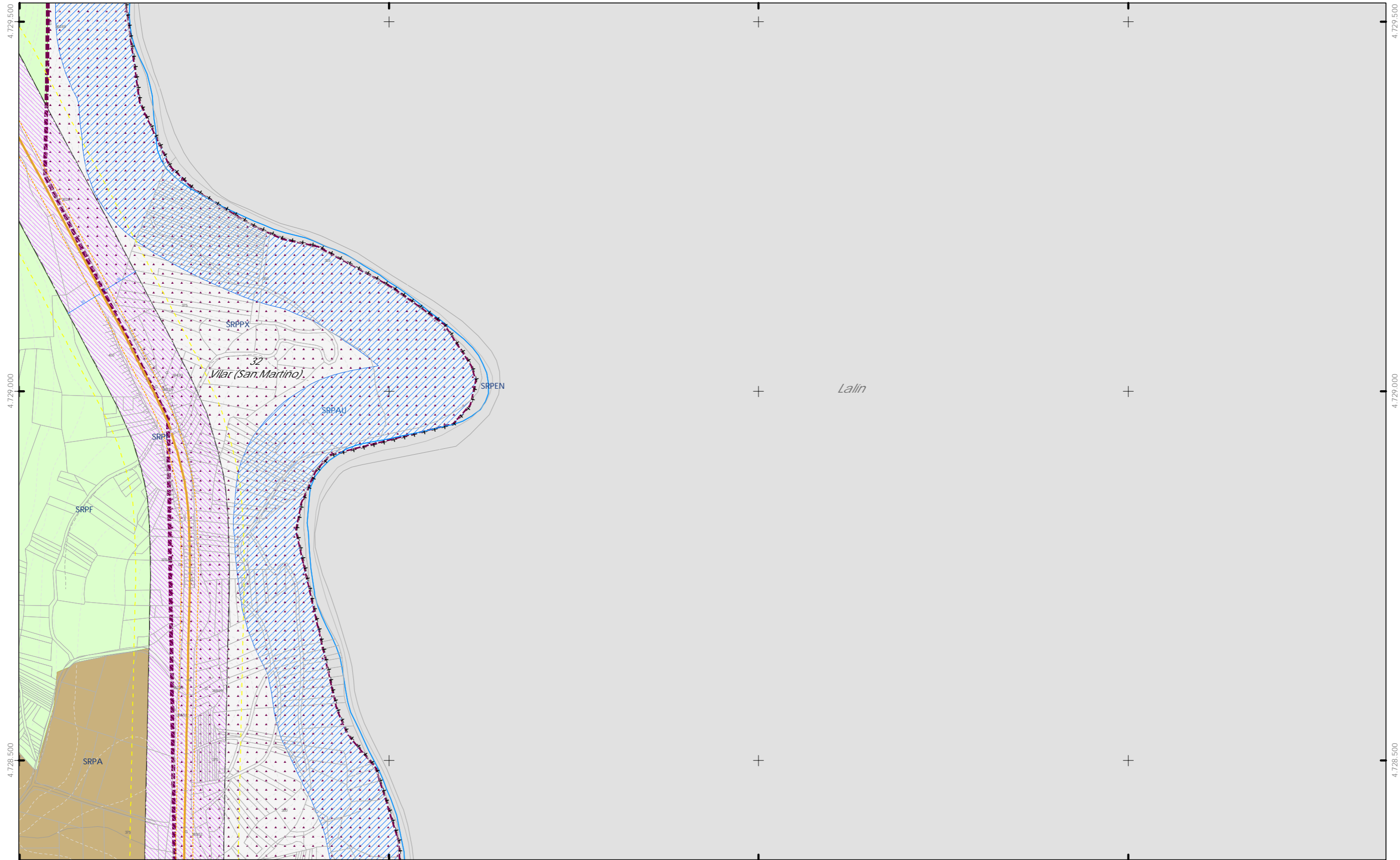
- SISTEMAS XERAISE DOTACIÓNIS LOCAIS**
- ESPAZOS LIBRES E ZONAS VERDES**
- Existente
  - Novo
- SISTEMA VIARIO**
- Estatal
  - Deputación
  - Autonómico
  - Municipal
- EQUIPAMENTOS**
- Existente
  - Novo
- SISTEMA VIARIO**
- Cañada
  - Liña límite de edificación
  - Zona de servidume
  - Liña de Dominio Público EST
  - Liña de Dominio Público AUT

- SISTEMA COMUNICACIÓNIS**
- SF Sistema ferroviario (ADIF)
  - Liña ferrocarril (ADIF)
  - Rede ferroviaria de alta velocidade
  - Dominio Público de Ferrocarris
  - Liña Límite de Edificación
  - Zona de Afeción de FCC
- INFRAESTRUTURAS DE SERVIZOS**
- EB Estación Bombeo
  - EDAR Est. Dep. Augas Resid.
  - IG Instalación Gas
  - PL Punto Limpo
  - PI Pi. Transferencia
  - M Vertedoiro Inertes
  - VS Vertedoiro Selado
  - Aparcamentos (AP-E nº)
  - Estación Servizo Carburantes (ES nº)



|   |   |
|---|---|
| Concello de SILLEDA<br><br><b>ALFONSO BOTANA</b><br>S.L.<br>S. de Enxeñaría e Urbanismo | CONCELLO DE SILLEDA (PONTEVEDRA)<br>AYUNTAMIENTO DE SILLEDA (PONTEVEDRA)<br>PLAN XERAL DE ORDENACIÓN MUNICIPAL<br>PLAN GENERAL DE ORDENACIÓN MUNICIPAL                |
|   | Alfonso Botana S.L.<br>Aprobación Definitiva<br>Aprobación Definitiva   |
| 36052_PXOM_202303_AD<br>Xaneiro 2023<br>ETRS 89 29N<br>EPSG: 28829                      | V. PLANOS DE ORDENACIÓN<br>V. PLANOS DE ORDENACIÓN<br>V.05.1 ORD. ESTRUCT. XERAL E ORGÁNICA DO CONCELLO I<br>V.05.1 ORD. ESTRUCT. XERAL E ORGÁNICA DEL AYUNTAMIENTO I |
| 1:5.000<br>0 50 100 200 Metros  | 46 de 108   |





564.500

565.000

565.500

566.000

**CLASIFICACIÓN DO SOLO**

- Limite do termo Municipal
- Limite parroquial
- SOLO URBANO**
  - S.U. (Solo Urbano Residencial)
  - API-1 (Area Plan. Incorporado)
- SOLO DE NÚCLEO RURAL**
  - Delimitación de núcleo rural
- SOLO URBANIZABLE**
  - SUD (S. Urbz. Delimitado)
  - R - Residencial / I - Industrial

**SOLO RÚSTICO**

- SRPO (P. Ordinaria)
- SRPA (P. Agropecuaria)
- SRPI (P. Infraestruturas)
- SRPAg (P. de Augas)
- SRPPC (P. Patrimonio Cultural)
- SRPF (P. Forestal)
- SRPP (P. Paisaxística)
- SRPAg (P. de Augas)
- ZEC Zona Especial Conservación

**ARQUITECTÓNICO E ETNOGRÁFICO**

- Ben de interese cultural
- Ámbito protexido
- Contorno de protección nº de catálogo

**ARQUEOLÓXICO**

- GA36021000 código xacemento
- Área de prot. Integral
- Contorno de protección

**PATRIMONIO CULTURAL**

- CAMIÑO DE SANTIAGO
- Camiño Santiago
- Via da Prata
- Camino Real

**SISTEMAS XERAISE DOTACIÓNIS LOCAIS**

**ESPAZOS LIBRES E ZONAS VERDES**

- Existente
- Novo

**SISTEMA VIARIO**

- Estatal
- Deputación
- Autonómico
- Municipal

**Infraestruturas de Servizos**

- Cazada
- Línea límite de edificación
- Zona de servidume
- Línea de dominio Público EST
- Línea de dominio Público AUT

**EQUIPAMENTOS**

- Existente
- Novo

**SISTEMA COMUNICACIÓNIS**

- SF Sistema ferroviario (ADIF)
- Línea ferrocarril (ADIF)
- Rede ferroviaria de alta velocidade
- Domínio Público de Ferrocarris
- Línea Límite de Edificación
- Zona de Afección de FFCC

**INFRAESTRUTURAS DE SERVIZOS**

- EB Estación Bombeo
- EDAR Est. Dep. Augas Resid.
- IG Instalación Gas
- PL Punto Limpo
- PI PI. Transferencia
- VI Vertedoiro Inertes
- VS Vertedoiro Selado
- Aparcamentos (AP-E nº)
- Estación Servizo Carburantes (ES-nº)

**GRÁFICO DE FOLLAS DE HOJAS**

47 de 108

Concello de SILLEDA

**CONCELLO DE SILLEDA (PONTEVEDRA)**

AYUNTAMIENTO DE SILLEDA (PONTEVEDRA)

PLAN XERAL DE ORDENACIÓN MUNICIPAL

PLAN GENERAL DE ORDENACIÓN MUNICIPAL

Alfonso Botana S.L.

Aprobación Definitiva

V. PLANOS DE ORDENACIÓN

V. PLANOS DE ORDENACIÓN

V.05.1 ORD. ESTRUCT. XERAL E ORGÁNICA DO CONCELLO I

V.05.1 ORDENACIÓN GENERAL Y ORGÁNICA DEL AYUNTAMIENTO I

36052\_PXOM\_202303\_AD

Xaneiro 2023

ETRS 89 29N

EPSG: 25829

1:5.000

0 50 100 200 Metros



19  
 Moalde (San Mamede)  
 SRPPX  
 SRPEN

19.22  
 SRPPC

A Estrada

+++ Limite do termo Municipal

--- Limite parroquial

- SOLO URBANO**
- S.U. (Solo Urbano Residencia)
  - API-1 (Area Plan. Incorporado)
- SOLO DE NÚCLEO RURAL**
- Delimitación de núcleo rural
- SOLO URBANIZABLE**
- SUD (S. Urbz. Delimitado)  
 R - Residencial / I - Industrial

- SOLO RÚSTICO**
- SRPO (P. Ordinaria)
  - SRPA (P. Agropecuaria)
  - SRPI (P. Infraestruturas)
  - SRPAg (P. de Augas)
  - ZEC Zona Especial Conservación
- SRPPC (P. Patrimonio Cultural)
  - SRPF (P. Forestal)
  - SRPP (P. Paisaxística)
  - SRPAg (P. de Augas)

- ARQUITECTÓNICO E ETNOGRÁFICO**
- Ben de interese cultural
  - Ámbito protexido
  - Contorno de protección nº de catálogo
- ARQUEOLÓXICO**
- GA36021000 código xacemento
  - Área de prot. Integral
  - Contorno de protección
- CAMIÑO DE SANTIAGO**
- Camino Santiago
  - Vía da Prata
  - Camino Real

- SISTEMAS XERAISE DOTACIÓNIS LOCAIS**
- código nº SE (sit. existente) / SN (sit. novo) (Pv) - tit. privada
- ESPAZOS LIBRES E ZONAS VERDES**
- Existente
  - Novo
- SISTEMA VIARIO**
- Estatal
  - Deputación
  - Autonómico
  - Municipal
- INFRAESTRUTURAS DE SERVIZOS**
- EB Estación Bombeo
  - EDAR Est. Dep. Augas Resid.
  - IG Instalación Gas
  - PL Punto Limpo
  - PI Pl. Transferencia
  - VI Vertedoiro Inertes
  - VS Vertedoiro Selado
  - Aparcamentos (A-P-E nº)
  - Estación Servizo Carburantes (ES-nº)

- SISTEMA COMUNICACIÓNIS**
- SF Sistema ferroviario (ADIF)
  - Liña ferrocarril (ADIF)
  - Rede ferroviaria de alta velocidade
  - Domínio Público de Ferrocarril
  - Liña Limite de Edificación
  - Zona de Afección de FFCC



Concello de SILLED A

ALFONSO BOTANA S.L.

36052\_PXOM\_202303\_AD

Xaneiro 2023  
 Marzo 2023

ETRS 89 29N  
 EPSG: 25829

CONCELLO DE SILLED A (PONTEVEDRA)

AYUNTAMIENTO DE SILLED A (PONTEVEDRA)

PLAN XERAL DE ORDENACIÓN MUNICIPAL

PLAN GENERAL DE ORDENACIÓN MUNICIPAL

Alfonso Botana S.L.

Aprobación Definitiva

V. PLANOS DE ORDENACIÓN

V. PLANOS DE ORDENACIÓN

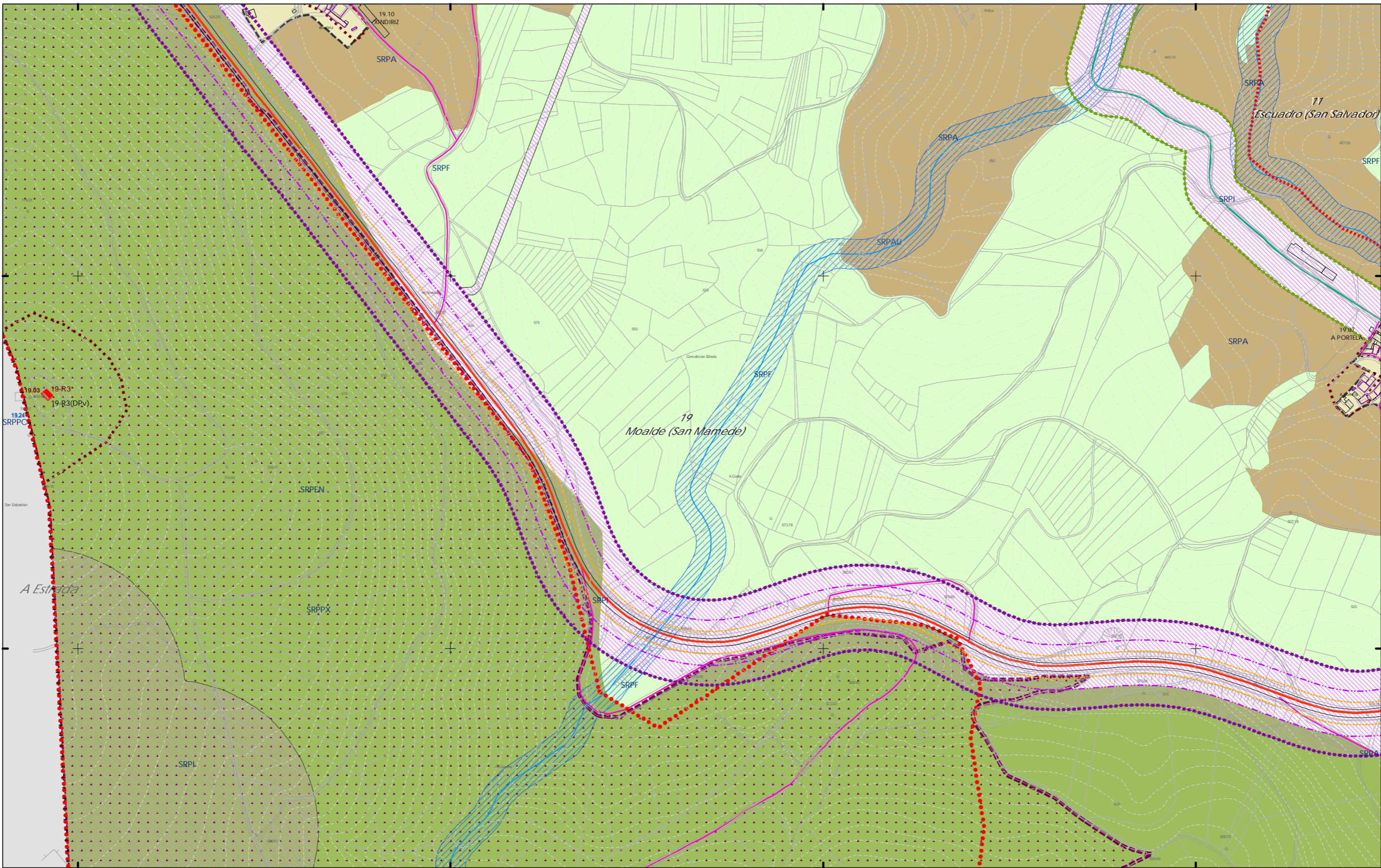
V.05.1 ORD. ESTRUCT. XERAL E ORGÁNICA DO CONCELLO I

V.05.1 ORD. ESTRUCT. XERAL E ORGÁNICA DEL AYUNTAMIENTO I

0 50 100 200 Metros

1:5.000





- CLASIFICACIÓN DO SOLO**
- ++++ Limite do termo Municipal
  - Limite parroquial
  - SOLO URBANO**
    - S.U. (Solo Urbano Residencial)
    - API-1 (Area Plan. Incorporado)
  - SOLO DE NÚCLEO RURAL**
    - Delimitación de núcleo rural
  - SOLO URBANIZABLE**
    - SUD (S. Urbz. Delimitado)
    - R - Residencial / I - Industrial

- SOLO RÚSTICO**
- SRPO (P. Ordinaria)
  - SRPA (P. Agropecuaria)
  - SRPI (P. Infraestruturas)
  - SRPAg (P. de Augas)
  - SRPPC (P. Patrimonio Cultural)
  - SRPF (P. Forestal)
  - SRPP (P. Paisaxística)
  - SRPAg (P. de Augas)
  - ZEC Zona Especial Conservación

- PATRIMONIO CULTURAL**
- ARQUITECTÓNICO E ETNOGRÁFICO
    - Ben de interese cultural
    - Ámbito protexido
    - Contorno de protección nº de catálogo
  - ARQUEOLÓXICO
    - Área de prot. Integral
    - Contorno de protección código xacemento
  - CAMIÑO DE SANTIAGO
    - Camiño Santiago
    - Via da Prata
    - Camiño Real

- SISTEMAS XERAISE DOTACIÓNIS LOCAIS**
- código nº SE (sit. existente)/SN (sit. novo) (Pv) - Tit. privada
- ESPAZOS LIBRES E ZONAS VERDES**
- Existente
  - Novo
- SISTEMA VIARIO**
- Estatal
  - Deputación
  - Autonómico
  - Municipal
- EQUIPAMENTOS**
- Existente
  - Novo
- INFRAESTRUTURAS DE SERVIZOS**
- EB Estación Bombeo
  - EDAR Est. Dep. Augas Resid.
  - IG Instalación Gas
  - PL Punto Limpo
  - PI Pl. Transferencia
  - VS Vertedoiro Inertes
  - VS Vertedoiro Selado

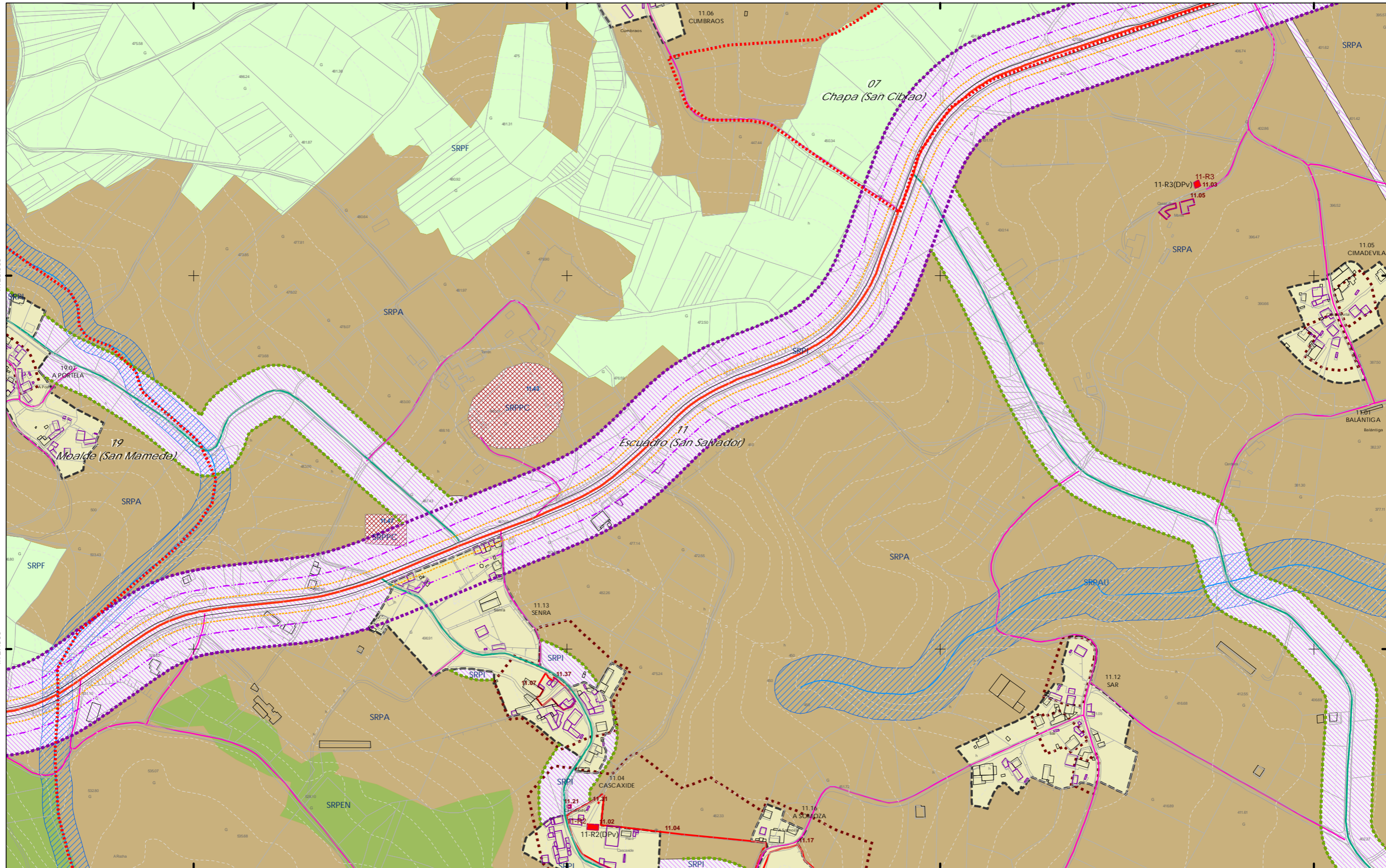
- SISTEMA VIARIO**
- Autonómico
  - Municipal

- SISTEMA COMUNICACIONES**
- SF Sistema ferroviario (ADIF)
  - Línea ferrocami (ADIF)
  - Rede ferroviaria de alta velocidade
  - Dominio Público de Ferrocarris
  - Línea Limite de Edificación
  - Zona de Afecção de FCC



|  |  |
|--|--|
| Concello de SILLEDA<br><br><b>ALFONSO BOTANA S.L.</b><br>S.L. S. R. L. | CONCELLO DE SILLEDA (PONTEVEDRA)<br>AYUNTAMIENTO DE SILLEDA (PONTEVEDRA)<br>PLAN XERAL DE ORDENACIÓN MUNICIPAL<br>PLAN GENERAL DE ORDENACIÓN MUNICIPAL           |
|  | Alfonso Botana S.L.<br>Aprobación Definitiva<br>Aprobación Definitiva  |
| 36052_PXOM_202303_AD<br>Xaneiro 2023<br>ETRS 89 29N<br>EPSG: 28829     | V. PLANOS DE ORDENACIÓN<br>V. PLANOS DE ORDENACIÓN<br>V.05.1 ORD. ESTRUCT. XERAL E ORGÁNICA DO CONCELLO I<br>V.05.1 ORD. ESTRUCT. XERAL E ORGÁNICA DO CONCELLO I |
| 1:5.000<br>  | 0 50 100 200<br>Metros   |





4.728.000

4.727.500

4.728.000

4.727.500

- ++ Limite do termo Municipal  
 +++ Limite parroquial
- SOLO URBANO**  
 S.U. (Solo Urbano Residencial)  
 API-1 (Area Plan. Incorporado)
- SOLO DE NÚCLEO RURAL**  
 Delimitación de núcleo rural
- SOLO URBANIZABLE**  
 SUD (S. Urbz. Delimitado)  
 R - Residencial / I - Industrial

- SOLO RÚSTICO**  
 SRPO (P. Ordinaria)  
 SRPA (P. Agropecuaria)  
 SRPI (P. Infraestruturas)  
 SRPAg (P. de Augas)
- SRPPC (P. Patrimonio Cultural)  
 SRPF (P. Forestal)  
 SRPP (P. Paisaxística)  
 SRPAg (P. de Augas)
- ZEC Zona Especial Conservación

- ARQUITECTÓNICO E ETNOGRÁFICO**  
 Ben de interese cultural  
 Ámbito protexido  
 Contorno de protección nº de catálogo
- ARQUEOLÓXICO**  
 Área de prot. Integral  
 Contorno de protección código xacemento
- CAMIÑO DE SANTIAGO**  
 Camiño Santiago  
 Via da Prata  
 Camiño Real

- ESPAZOS LIBRES E ZONAS VERDES**  
 Existente  
 Novo
- SISTEMA VIARIO**  
 Estatal  
 Deputación  
 Autonomico  
 Municipal
- SISTEMAS XERAISE DOTACIONES LOCAIS**  
 Calzada  
 Línea límite de edificación  
 Zona de servidume  
 Línea de Dominio Público EST  
 Línea de Dominio Público AUT

- SISTEMA COMUNICACIÓNS**  
 SF Sistema ferroviario (ADIF)  
 Línea ferrocarril (ADIF)  
 Rede ferroviaria de alta velocidade  
 Dominio Público de Ferrocarris  
 Línea Límite de Edificación  
 Zona de Afeción de FCC
- INFRAESTRUTURAS DE SERVIZOS**  
 Estación Bombeo  
 Est. Dep. Augas Resid.  
 Instalación Gas  
 Punto Limpo  
 Aparcamentos (AP-E nº)  
 Estación Servizo Carburantes (ES nº)
- EQUIPAMENTOS**  
 Existente  
 Novo
- Línea límite de edificación  
 Línea de afeción EST  
 Línea de afeción AUT  
 Línea de afeción DEP



Concello de SILLEDA

CONCELLO DE SILLEDA (PONTEVEDRA)  
 AYUNTAMIENTO DE SILLEDA (PONTEVEDRA)  
 PLAN XERAL DE ORDENACIÓN MUNICIPAL  
 PLAN GENERAL DE ORDENACIÓN MUNICIPAL

Alfonso Botana S.L.  
 Aprobación Definitiva

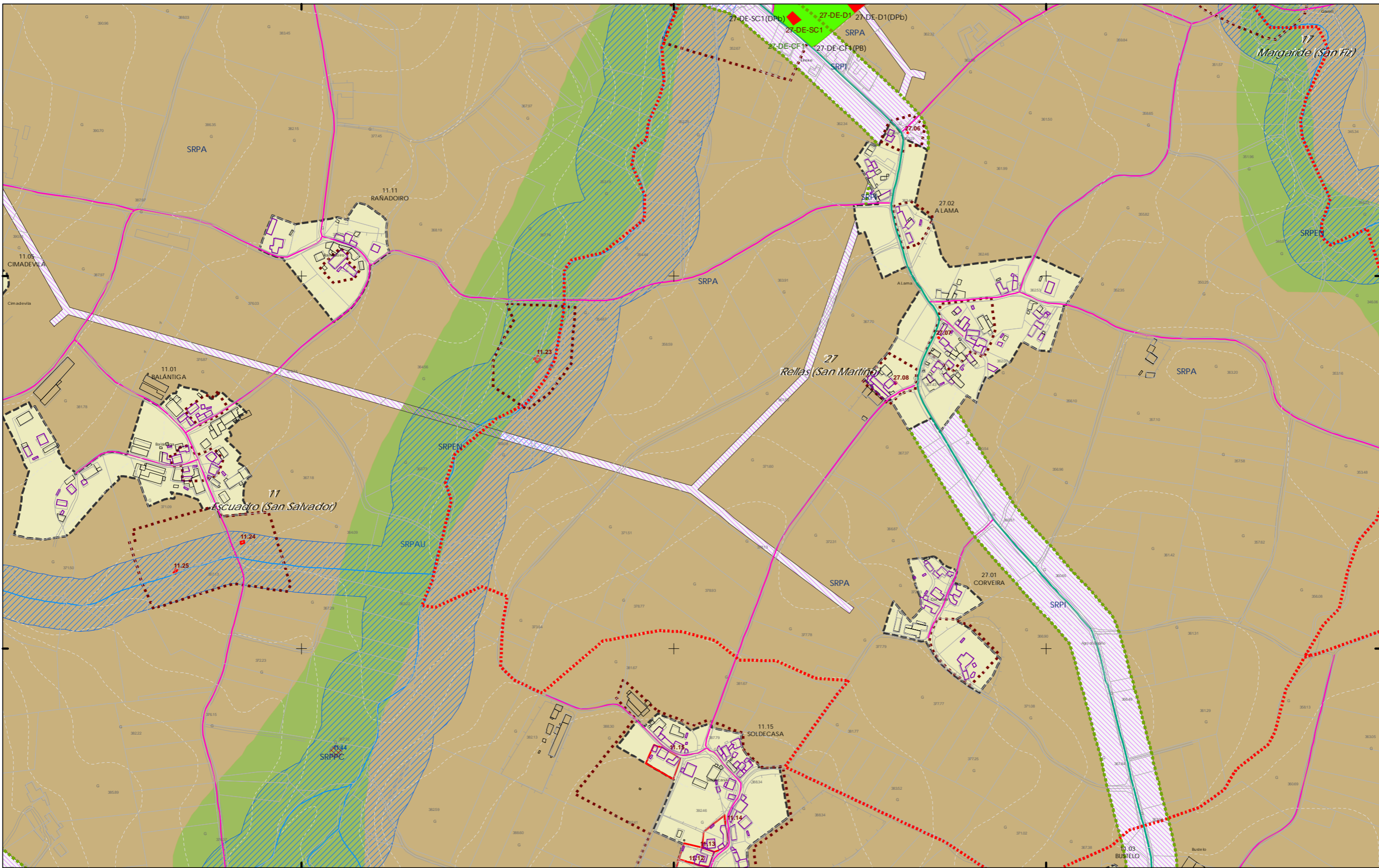
V. PLANOS DE ORDENACIÓN  
 V. PLANOS DE ORDENACIÓN  
 V.05.1 ORD. ESTRUCT. XERAL E ORGÁNICA DO CONCELLO I  
 V.05.1 ORD. ESTRUCT. XERAL E ORGÁNICA DEL AYUNTAMIENTO I

36052\_PXOM\_202303\_AD  
 Xaneiro 2023  
 ETRS 89 29N  
 EPSG: 25829

1:5.000

0 50 100 200 Metros





4.728.000

4.727.500

4.728.000

4.727.500

**CLASIFICACIÓN DO SOLO**

- ++++ Limite do termo Municipal
- Limite parroquial
- SOLO URBANO**
  - S.U. (Solo Urbano Residencial)
  - API-1 (Area Plan. Incorporado)
- SOLO DE NÚCLEO RURAL**
  - Delimitación de núcleo rural
- SOLO URBANIZABLE**
  - SUD (S. Urbz. Delimitado)
  - R - Residencial / I - Industrial

**SOLO RÚSTICO**

- SRPO (P. Ordinaria)
- SRPA (P. Agropecuaria)
- SRPI (P. Infraestruturas)
- SRPAg (P. de Augas)
- SRPPC (P. Patrimonio Cultural)
- SRPF (P. Forestal)
- SRPP (P. Paisaxística)
- SRPAg (P. de Augas)
- ZEC Zona Especial Conservación

**ARQUITECTÓNICO E ETNOGRÁFICO**

- Ben de interese cultural
- Ámbito protexido
- Contorno de protección nº de catálogo

**ARQUEOLÓXICO**

- GA36021000 código xacemento
- Área de prot. Integral
- Contorno de protección

**CAMIÑO DE SANTIAGO**

- Camiño Santiago
- Via da Prata
- Camiño Real

**ESPAZOS LIBRES E ZONAS VERDES**

- Existente
- Novo

**SISTEMA VIARIO**

- Estatal
- Deputación
- Autonómico
- Municipal

**SISTEMAS XERAISE DOTACIONES LOCAIS**

- Calzada
- Liña límite de edificación
- Zona de servidume
- Liña de afectación AUT
- Liña de Dominio Público EST
- Liña de Dominio Público AUT

**EQUIPAMENTOS**

- Existente
- Novo

**SISTEMA VIARIO**

- Autonómico
- Municipal

**SISTEMA COMUNICACIÓNS**

- SF Sistema ferroviario (ADIF)
- Liña ferrocamiñ (ADIF)
- Rede ferroviaria de alta velocidade
- Dominio Público de Ferrocarris
- Liña Límite de Edificación
- Zona de Afección de FCC

**INFRAESTRUTURAS DE SERVIZOS**

- EB Estación Bombeo
- EDAR Est. Dep. Augas Resid.
- IG Instalación Gas
- PL Punto Limpo
- PI Pi. Transferencia
- MI Vertedoiro Inertes
- VS Vertedoiro Selado
- Aparcamentos (AP-E nº)
- Estación Servizo Carburantes (ES-E nº)

**GRÁFICO DE FOLLAS**

GRÁFICO DE HOJAS

51 de 108

Concello de SILLEDA

ALFONSO BOTANA

36052\_PXOM\_202303\_AD

Xaneiro 2023

ETRS 89 29N

EPSG: 25829

CONCELLO DE SILLEDA (PONTEVEDRA)

AYUNTAMIENTO DE SILLEDA (PONTEVEDRA)

PLAN XERAL DE ORDENACIÓN MUNICIPAL

PLAN GENERAL DE ORDENACIÓN MUNICIPAL

Alfonso Botana S.L.

Aprobación Definitiva

V. PLANOS DE ORDENACIÓN

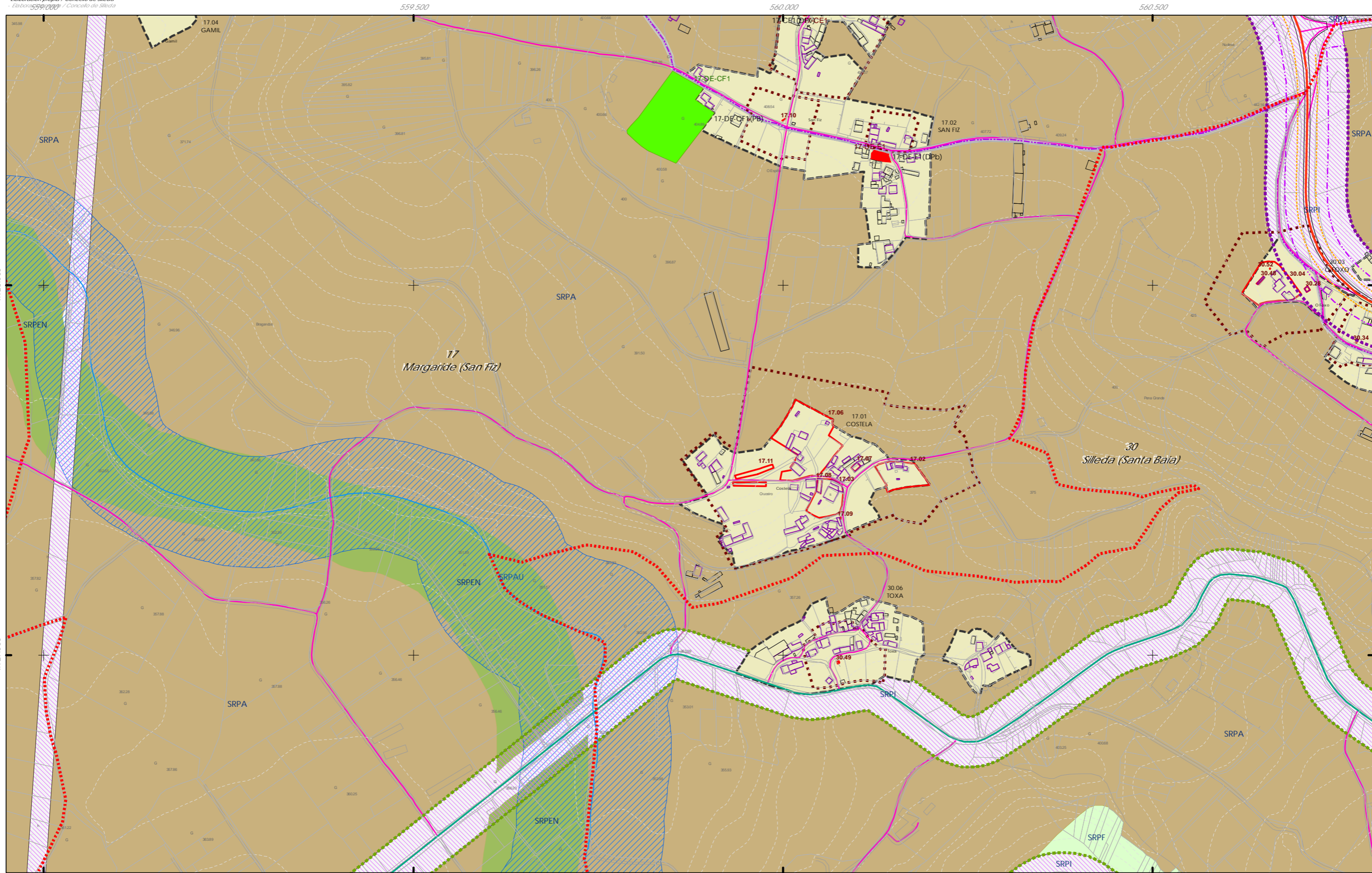
V. PLANOS DE ORDENACIÓN

V.05.1 ORD. ESTRUCT. XERAL E ORGÁNICA DO CONCELLO I

VIS. I. ORD. ESTRUCT. GENERAL Y ORGÁNICA DEL AYUNTAMIENTO I.

0 50 100 200 Metros





- 559.000  
 559.500  
 560.000  
 560.500
- 4.727.500  
 4.728.000  
 4.728.500
- Limite do termo Municipal
- Limite parroquial
- SOLO URBANO**
- S.U. (Solo Urbano Residencial)
  - API-1 (Area Plan. Incorporado)
- SOLO DE NÚCLEO RURAL**
- Delimitación de núcleo rural
- SOLO URBANIZABLE**
- SUD (S. Urbz. Delimitado)
  - R - Residencial / I - Industrial

- SOLO RÚSTICO**
- SRPO (P. Ordinaria)
  - SRPA (P. Agropecuaria)
  - SRPI (P. Infraestruturas)
  - SRPAg (P. de Augas)
  - SRPPC (P. Patrimonio Cultural)
  - SRPF (P. Forestal)
  - SRPP (P. Paisaxística)
  - SRPAg (P. de Augas)
  - ZEC Zona Especial Conservación

- ARQUITECTÓNICO E ETNOGRÁFICO**
- Ben de interese cultural
  - Ámbito protexido
  - Contorno de protección nº de catálogo
- ARQUEOLÓXICO**
- GA36021000 código xacemento
  - Área de prot. Integral
  - Contorno de protección
- CAMIÑO DE SANTIAGO**
- Camiño Santiago
  - Via da Prata
  - Camiño Real

- ESPAZOS LIBRES E ZONAS VERDES**
- Existente
  - Novo
- SISTEMA VIARIO**
- Estatal
  - Deputación
  - Autonómico
  - Municipal
- SISTEMAS XERAISE DOTACIONES LOCAIS**
- Calzada
  - Una límite de edificación
  - Zona de servidume
  - Liña de Afecção EST
  - Liña de Afecção AUT
  - Liña de Afecção DEP
  - Liña de Afecção DEP
  - Liña de Afecção DEP
  - Liña de Afecção DEP

- EQUIPAMENTOS**
- Existente
  - Novo

- SISTEMA COMUNICACIONES**
- SF Sistema ferroviario (ADIF)
  - Liña ferrocami (ADIF)
  - Rede ferroviaria de alta velocidade
  - Dominio Público de Ferrocarris
  - Liña Limite de Edificación
  - Zona de Afecção de FFCC
- INFRAESTRUTURAS DE SERVIZOS**
- EB Estación Bombeo
  - EDAR Est. Dep. Augas Resid.
  - IG Instalación Gas
  - PL Punto Limpo
  - PI Pi. Transferencia
  - VI Vertedoiro Inertes
  - VS Vertedoiro Selado
  - Aparcamentos (AP-E nº)
  - Estación Servizo Carburantes (ES nº)



Concello de SILLEDA

36052\_PXOM\_202303\_AD  
 Xaneiro 2023  
 ETRS 89 29N  
 EPSG: 28829

**CONCELLO DE SILLEDA (PONTEVEDRA)**  
 AYUNTAMIENTO DE SILLEDA (PONTEVEDRA)

**PLAN XERAL DE ORDENACIÓN MUNICIPAL**  
 PLAN GENERAL DE ORDENACIÓN MUNICIPAL

**Alfonso Botana S.L.**  
 Aprobación Definitiva

**V. PLANOS DE ORDENACIÓN**  
 V. PLANOS DE ORDENACIÓN

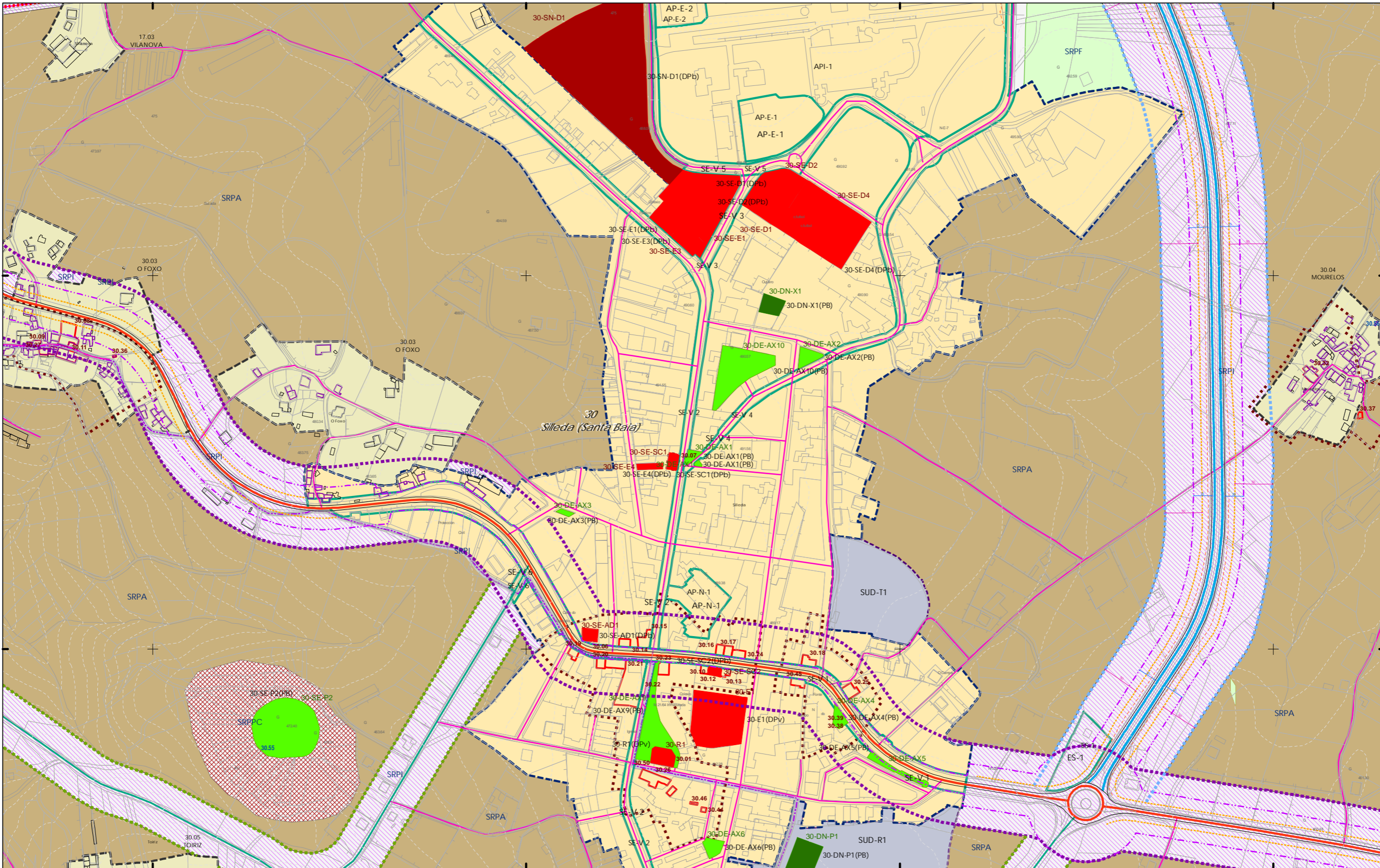
**V.05.1 ORD. ESTRUCT. XERAL E ORGÁNICA DO CONCELLO I**  
 V.05.1 ORD. ESTRUCT. XERAL E ORGÁNICA DO CONCELLO I

0 50 100 200 Metros

1:5.000

52 de 108





++++ Limite do termo Municipal

--- Limite parroquial

SOLO URBANO

S.U. (Solo Urbano Residencial)

API-1 (Area Plan. Incorporado)

SOLO DE NÚCLEO RURAL

Delimitación de núcleo rural

SOLO URBANIZABLE

SUD (S. Urbz. Delimitado)

R - Residencial / I - Industrial

SOLO RÚSTICO

SRPO (P. Ordinaria)

SRPA (P. Agropecuaria)

SRPI (P. Infraestruturas)

SRPAg (P. de Augas)

SRPPC (P. Patrimonio Cultural)

SRPF (P. Forestal)

SRPP (P. Paisaxística)

SRPAg (P. de Augas)

ZEC Zona Especial Conservación

ARQUITECTÓNICO E ETNOGRÁFICO

Ben de interese cultural

Ámbito protexido

Contorno de protección nº de catálogo

ARQUEOLÓXICO

Área de prot. Integral

Contorno de protección código xacemento

CAMIÑO DE SANTIAGO

Camiño Santiago

Via da Prata

Camino Real

\*\*\*\*\* Camino Real

ESPAZOS LIBRES E ZONAS VERDES

Existente

Novo

SISTEMA VIARIO

Estatal

Deputación

Autonómico

Municipal

Una límite de edificación

Una de afectación EST

Una de afectación AUT

Una de Dominio Público EST

Una de Dominio Público AUT

EQUIPAMENTOS

Existente

Novo

SISTEMA COMUNICACIÓN

SF Sistema ferroviario (ADIF)

Línea ferrocarril (ADIF)

Rede ferroviaria de alta velocidade

Dominio Público de Ferrocarris

Línea Límite de Edificación

Zona de Afección de FCC

INFRAESTRUTURAS DE SERVIZOS

EB Estación Bombeo

EDAR Est. Dep. Augas Resid. / PT Transferencia

IG Instalación Gas / VS Vertedouro Inertes

PL Punto Limpo / VS Vertedouro Selado

AParcamentos (AP-E nº) / Estación Servizo Carburantes (ES nº)

SISTEMAS XERAISE

DOTACIÓN

Calzada

Una límite de edificación

Una de afectación EST

Una de afectación AUT

Una de Dominio Público EST

Una de Dominio Público AUT

Una límite de edificación

Una de afectación EST

Una de afectación DEP

Una de afectación DEP

Una de afectación DEP

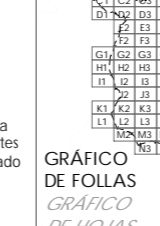
Una de afectación DEP

Una de afectación DEP

Una de afectación DEP

GRÁFICO DE FOLLAS

GRÁFICO DE HOJAS



36052\_PXOM\_202303\_AD

Xaneiro 2023

Marzo 2023

ETRS 89 29N

EPSG: 28829

1:5.000

0 50 100 200 Metros

53 de 108

Concello de SILLED

ALFONSO BOTANA S.L.

36052\_PXOM\_202303\_AD

Xaneiro 2023

Marzo 2023

ETRS 89 29N

EPSG: 28829

1:5.000

0 50 100 200 Metros

53 de 108

CONCELLO DE SILLED (PONTEVEDRA)

AYUNTAMIENTO DE SILLED (PONTEVEDRA)

PLAN XERAL DE ORDENACIÓN MUNICIPAL

PLAN GENERAL DE ORDENACIÓN MUNICIPAL

Alfonso Botana S.L.

Aprobación Definitiva

V. PLANOS DE ORDENACIÓN

V. PLANOS DE ORDENACIÓN

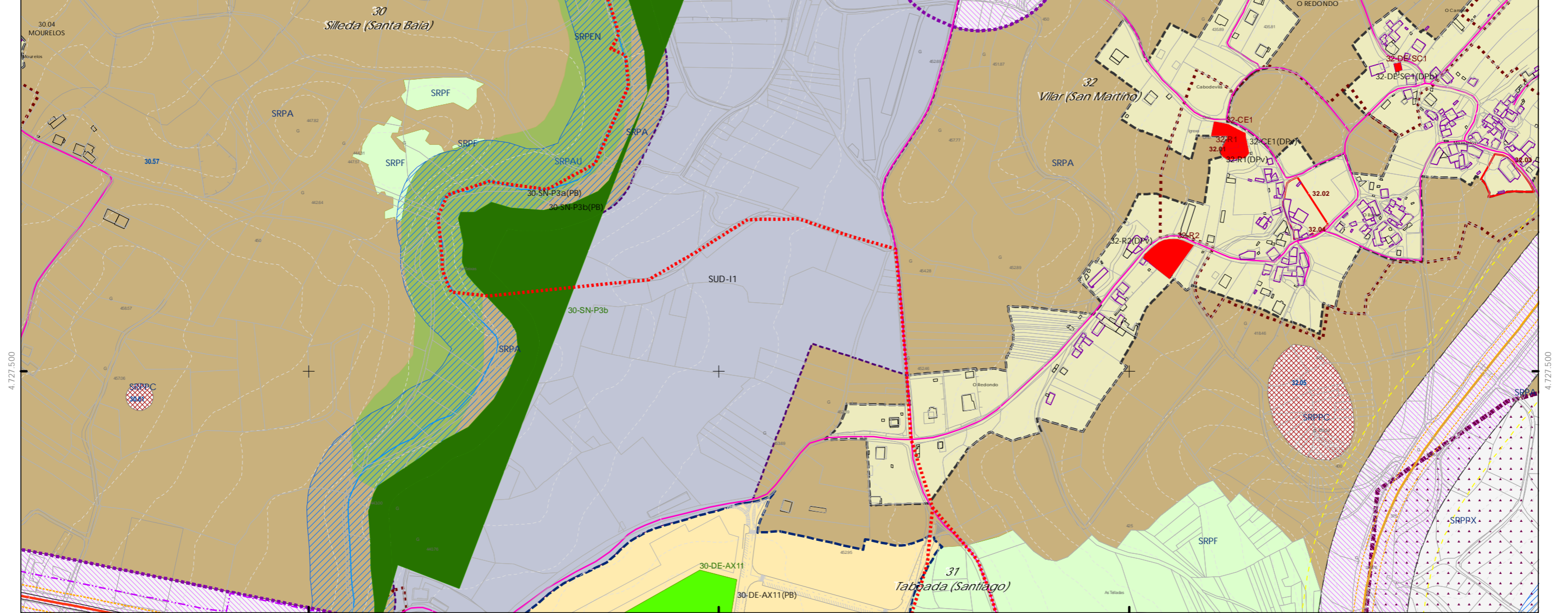
V.05.1 ORD. ESTRUCT. XERAL E ORGÁNICA DO CONCELLO I

V.05.1 ORD. ESTRUCT. XERAL E ORGÁNICA DO CONCELLO I

0 50 100 200 Metros

53 de 108





**CLASIFICACIÓN DO SOLO**

- ++++ Limite do termo Municipal
- Limite parroquial
- SOLO URBANO**
  - S.U. (Solo Urbano Residencial)
  - API-1 (Area Plan. Incorporado)
- SOLO DE NÚCLEO RURAL**
  - Delimitación de núcleo rural
- SOLO URBANIZABLE**
  - SUD (S. Urbz. Delimitado)
  - R - Residencial / I - Industrial

**SOLO RÚSTICO**

- SRPO (P. Ordinaria)
- SRPA (P. Agropecuaria)
- SRPI (P. Infraestruturas)
- SRPAg (P. de Augas)
- SRPPC (P. Patrimonio Cultural)
- SRPF (P. Forestal)
- SRPP (P. Paisaxística)
- SRPAg (P. de Augas)
- ZEC Zona Especial Conservación

**PATRIMONIO CULTURAL**

**ARQUITECTÓNICO E ETNOGRÁFICO**

- Ben de interese cultural
- Ámbito protexido
- Contorno de protección nº de catálogo

**ARQUEOLÓXICO**

- GA36021000 código xacemento
- Contorno de protección
- CAMIÑO DE SANTIAGO
- Camión Santiago
- Via da Prata
- Camión Real

**ESPAZOS LIBRES E ZONAS VERDES**

- Existente
- Novo

**SISTEMA VIARIO**

- Estatal
- Deputación
- Autonómico
- Municipal

**SISTEMAS XERAISE DOTACIONES LOCAIS**

- Calzada
- Una límite de edificación
- Zona de servidume
- Una de afección AUT
- Una de Dominio Público EST
- Una de Dominio Público AUT

**EQUIPAMENTOS**

- Existente
- Novo

**SISTEMA VIARIO**

- Autonómico
- Municipal

**SISTEMA COMUNICACIÓNS**

- SF Sistema ferroviario (ADIF)
- Liña ferrocami (ADIF)
- Rede ferroviaria de alta velocidade
- Dominio Público de Ferrocarris
- Liña Límite de Edificación
- Zona de Afección de FCC

**INFRAESTRUTURAS DE SERVIZOS**

- EB Estación Bombeo
- EDAR Est. Dep. Augas Resid.
- IG Instalación Gas
- PL Punto Limpo
- PI Pl. Transferencia
- VS Vertedoiro Inertes
- VS Vertedoiro Selado
- Aparcamentos (AP-E nº)
- Estación Servizo Carburantes (ES nº)

**GRÁFICO DE FOLLAS**

GRÁFICO DE HOJAS

54 de 108

Concello de SILLEDA

ALFONSO BOTANA S.L.

Xaneiro 2023

ETRS 89 29N

EPSG: 28829

CONCELLO DE SILLEDA (PONTEVEDRA)

AYUNTAMIENTO DE SILLEDA (PONTEVEDRA)

PLAN XERAL DE ORDENACIÓN MUNICIPAL

PLAN GENERAL DE ORDENACIÓN MUNICIPAL

Alfonso Botana S.L.

Aprobación Definitiva

V. PLANOS DE ORDENACIÓN

V. PLANOS DE ORDENACIÓN

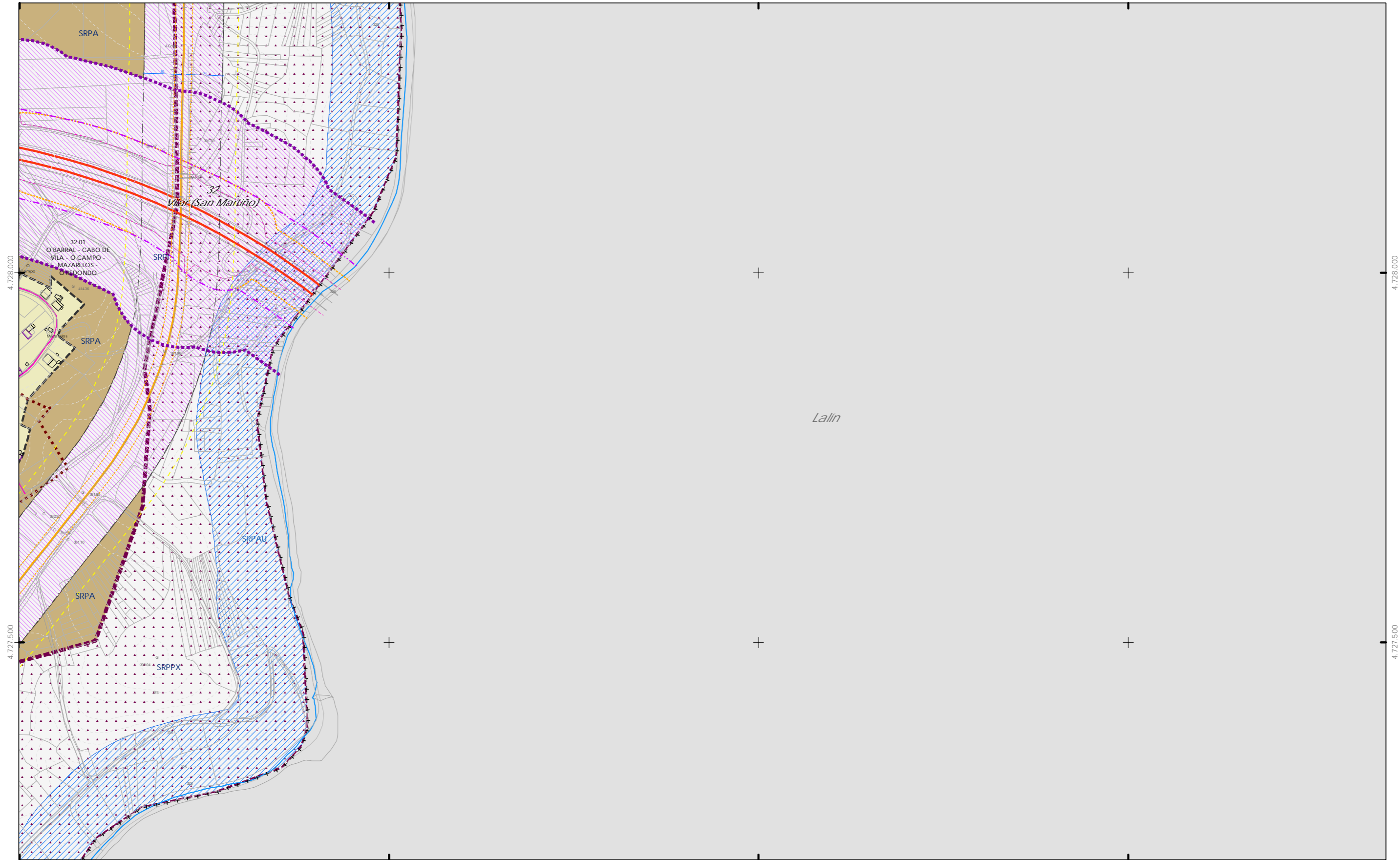
V.05.1 ORD. ESTRUCT. XERAL E ORGÁNICA DO CONCELLO I

V.05.1 ORD. ESTRUCT. GENERAL Y ORGÁNICA DEL AYUNTAMIENTO I

1:5.000

0 50 100 200 Metros





564.500

565.000

565.500

566.000

- CLASIFICACIÓN DO SOLO**
- Limite do termo Municipal
  - Limite parroquial
  - SOLO URBANO**
    - S.U. (Solo Urbano Residencial)
    - API-1 (Area Plan. Incorporado)
  - SOLO DE NÚCLEO RURAL**
    - Delimitación de núcleo rural
  - SOLO URBANIZABLE**
    - SUD (S. Urbz. Delimitado)
    - R - Residencial / I - Industrial

- SOLO RÚSTICO**
- SRPO (P. Ordinaria)
  - SRPA (P. Agropecuaria)
  - SRPI (P. Infraestruturas)
  - SRPAg (P. de Augas)
  - ZEC Zona Especial Conservación
  - SRPPC (P. Patrimonio Cultural)
  - SRPF (P. Forestal)
  - SRPP (P. Paisaxística)
  - SRPAg (P. de Augas)

- ARQUITECTÓNICO E ETNOGRÁFICO**
- Ben de interese cultural
  - Ámbito protexido
  - Contorno de protección nº de catálogo
- ARQUEOLÓXICO**
- GA36021000 código xacemento
  - Área de prot. Integral
  - Contorno de protección
- CAMIÑO DE SANTIAGO**
- Camino Santiago
  - Via da Prata
  - Camino Real

- SISTEMAS XERAISE DOTACIÓNIS LOCAIS**
- ESPAZOS LIBRES E ZONAS VERDES**
- Existente
  - Novo
- SISTEMA VIARIO**
- Estatal
  - Deputación
  - Autonómico
  - Municipal
- Infraestruturas de Servizos**
- EB Estación Bombeo
  - EDAR Est. Dep. Augas Resid.
  - IG Instalación Gas
  - PL Punto Limpo
  - PI PI. Transferencia
  - VI Vertedoiro Inertes
  - VS Vertedoiro Selado

- SISTEMA COMUNICACIÓNIS**
- SF Sistema ferroviario (ADIF)
  - Liña ferrocarril (ADIF)
  - Rede ferroviaria de alta velocidade
  - Domínio Público de Ferrocarris
  - Liña Limite de Edificación
  - Zona de Afección de FFCC

- INFRAESTRUTURAS DE SERVIZOS**
- EB Estación Bombeo
  - EDAR Est. Dep. Augas Resid.
  - IG Instalación Gas
  - PL Punto Limpo
  - PI PI. Transferencia
  - VI Vertedoiro Inertes
  - VS Vertedoiro Selado
  - Aparcamentos (A-P-E nº)
  - Estación Servizo Carburantes (ES-nº)



Concello de SILLED A

**CONCELLO DE SILLED A (PONTEVEDRA)**  
 AYUNTAMIENTO DE SILLED A (PONTEVEDRA)  
 PLAN XERAL DE ORDENACIÓN MUNICIPAL  
 PLAN GENERAL DE ORDENACIÓN MUNICIPAL

**Alfonso Botana S.L.**  
 Aprobación Definitiva

**V. PLANOS DE ORDENACIÓN**  
 V. PLANOS DE ORDENACIÓN  
 V.05.1 ORD. ESTRUCT. XERAL E ORGÁNICA DO CONCELLO I  
 V.05.1 ORD. ESTRUCT. GENERAL Y ORGÁNICA DEL AYUNTAMIENTO I

36052\_PXOM\_202303\_AD

Xaneiro 2023  
 Marzo 2023

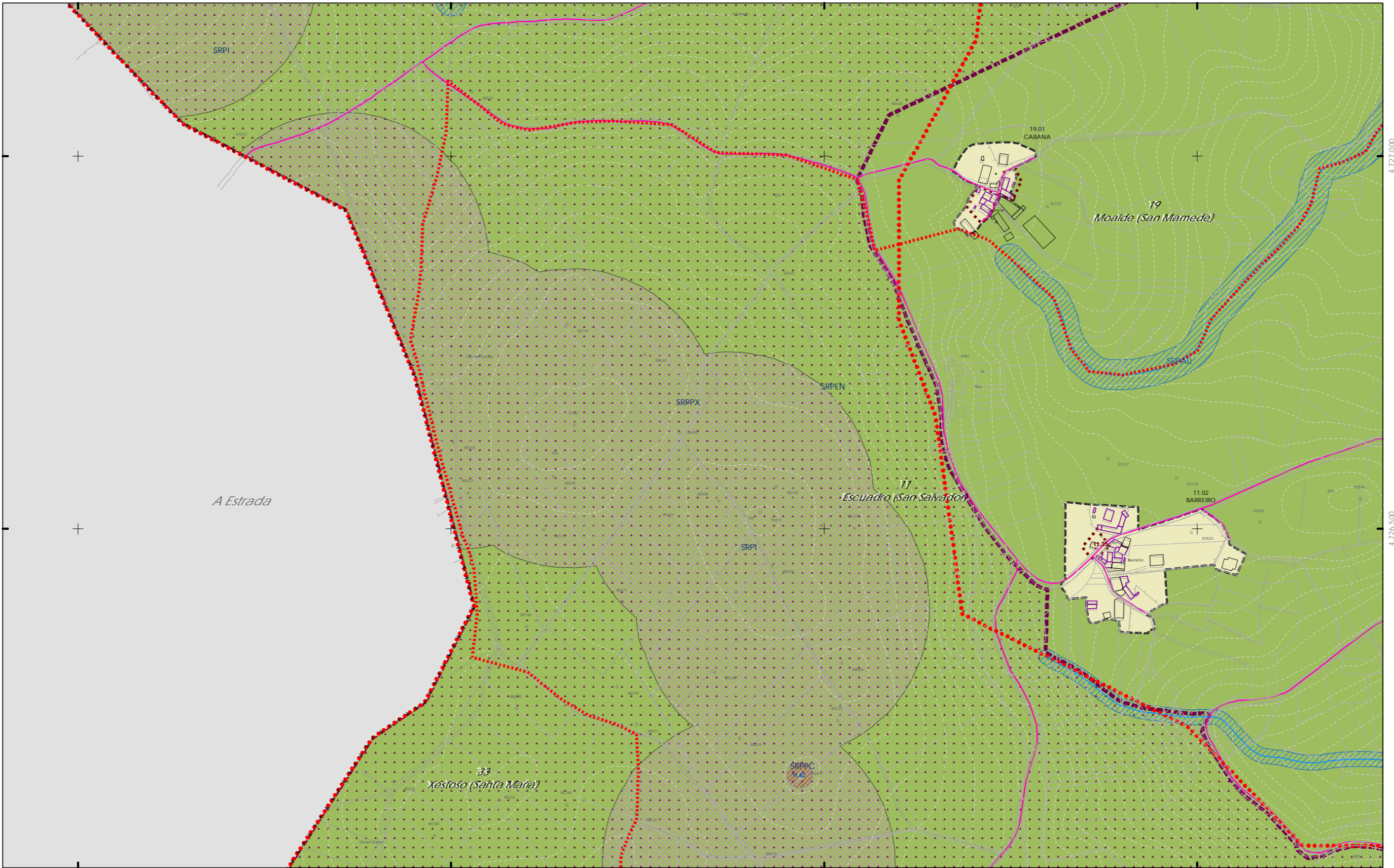
ETRS 89 29N  
 EPSG: 25829

1:5.000

0 50 100 200 Metros

55 de 108





553.500 554.000 554.500 555.000

- CLASIFICACIÓN DO SOLO**
- ++++ Limite do termo Municipal
  - Limite parroquial
  - SOLO URBANO**
    - S.U. (Solo Urbano Residencial)
    - API-1 (Area Plan. Incorporado)
  - SOLO DE NÚCLEO RURAL**
    - Delimitación de núcleo rural
  - SOLO URBANIZABLE**
    - SUD (S. Urbz. Delimitado)
    - R - Residencial / I - Industrial

- SOLO RÚSTICO**
- SRPO (P. Ordinaria)
  - SRPA (P. Agropecuaria)
  - SRPI (P. Infraestruturas)
  - SRPAg (P. de Augas)
  - ZEC Zona Especial Conservación
  - SRPC (P. Patrimonio Cultural)
  - SRPF (P. Forestal)
  - SRPP (P. Paisaxística)
  - SRPAg (P. de Augas)

- ARQUITECTÓNICO E ETNOGRÁFICO**
- Ben de interese cultural
  - Ámbito protexido
  - Contorno de protección nº de catálogo
- ARQUEOLÓXICO**
- GA36021000 código xacemento
  - Área de prot. Integral
  - Contorno de protección
- CAMIÑO DE SANTIAGO**
- Camino Santiago
  - Via da Prata
  - Camino Real

- ESPAZOS LIBRES E ZONAS VERDES**
- Existente
  - Novo
- SISTEMA VIARIO**
- Estatal
  - Deputación
  - Autonómico
  - Municipal
- SISTEMAS XERAISE DOTACIÓN LOCAIS**
- Cabada
  - Línea límite de edificación
  - Zona de servidume
  - Línea de Dominio Público EST
  - Línea de Dominio Público AUT
  - Línea límite de edificación
  - Línea de afección EST
  - Línea de afección AUT
  - Línea de afección DEP

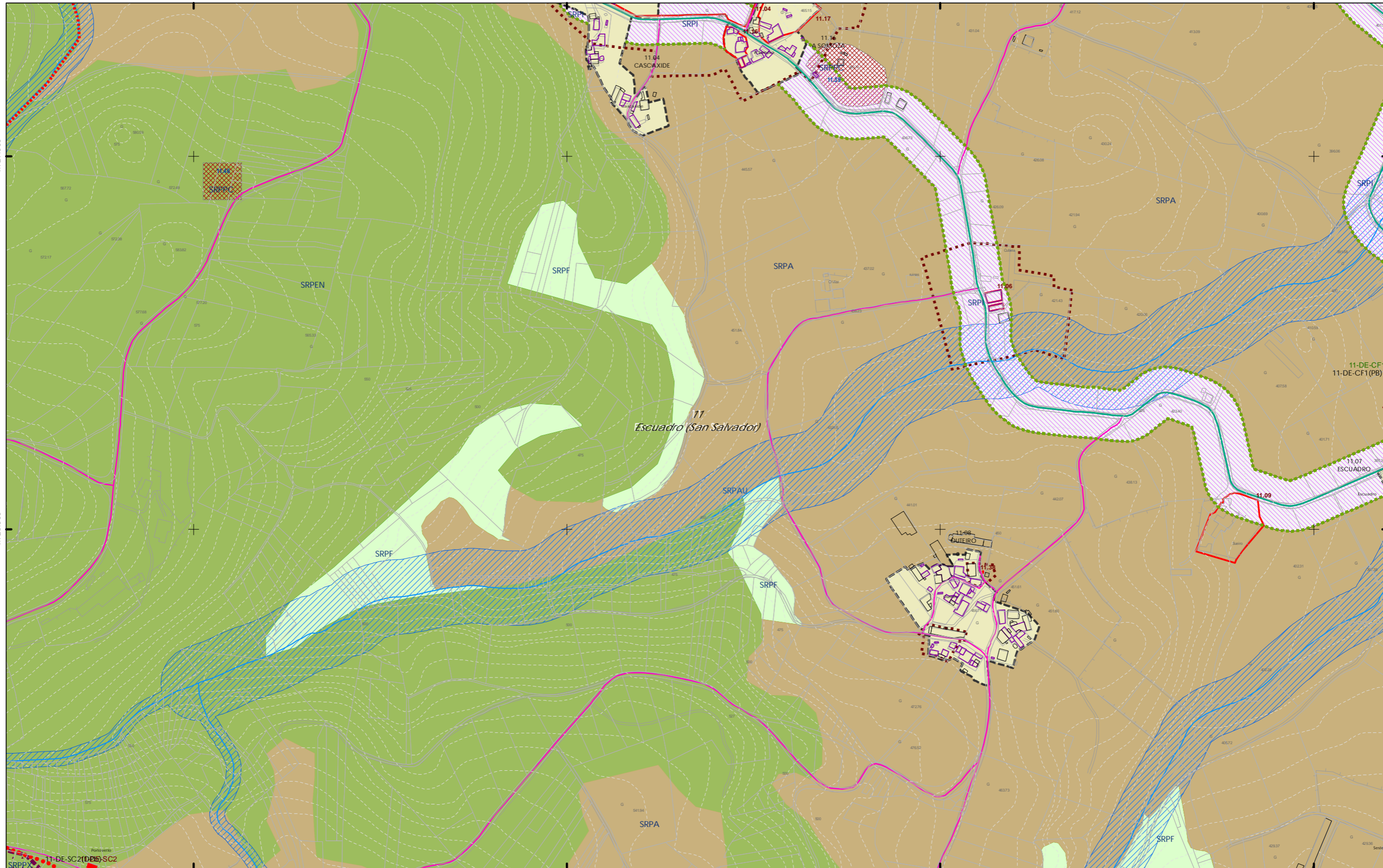
- EQUIPAMENTOS**
- Existente
  - Novo

- SISTEMA COMUNICACIONES**
- SF Sistema ferroviario (ADIF)
  - Línea ferrocarril (ADIF)
  - Rede ferroviaria de alta velocidade
  - Dominio Público de Ferrocarris
  - Línea Límite de Edificación
  - Zona de Afección de FFCC
- INFRAESTRUTURAS DE SERVIZOS**
- EB Estación Bombeo
  - EDAR Est. Dep. Augas Resid.
  - IG Instalación Gas
  - PL Punto Limpo
  - PI PI. Transferencia
  - VI Vertedoiro Inertes
  - VS Vertedoiro Selado
  - Aparcamentos (AP-E nº)
  - Estación Servizo Carburantes (ES-E nº)



|  |  |
|--|--|
| Concello de SILEDA<br><br><b>ALFONSO BOTANA</b><br>S.L.<br>PROYECTOS, PLANEAMENTO E INGENIERÍA | CONCELLO DE SILLEDA (PONTEVEDRA)<br>AYUNTAMIENTO DE SILLEDA (PONTEVEDRA)<br>PLAN XERAL DE ORDENACIÓN MUNICIPAL<br>PLAN GENERAL DE ORDENACIÓN MUNICIPAL |
|  | Alfonso Botana S.L.<br>Aprobación Definitiva<br>V. PLANOS DE ORDENACIÓN<br>V. PLANOS DE ORDENACIÓN   |
| 36052_PXOM_202303_AD<br>Xaneiro 2023<br>Marzo 2023   | V.05.1 ORD. ESTRUCT. XERAL E ORGÁNICA DO CONCELLO I<br>V.05.1 ORD. ESTRUCT. XERAL E ORGÁNICA DEL AYUNTAMIENTO I  |
| ETRS 89 29N<br>EPSG: 25829   | 0 50 100 200 Metros  |





- CLASIFICACIÓN DO SOLO**
- ++++ Limite do termo Municipal
  - Limite parroquial
  - SOLO URBANO**
    - S.U. (Solo Urbano Residencial)
    - API-1 (Area Plan. Incorporado)
  - SOLO DE NÚCLEO RURAL**
    - Delimitación de núcleo rural
  - SOLO URBANIZABLE**
    - SUD (S. Urbz. Delimitado)
    - R - Residencial / I - Industrial

- SOLO RÚSTICO**
- SRPO (P. Ordinaria)
  - SRPA (P. Agropecuaria)
  - SRPI (P. Infraestruturas)
  - SRPAg (P. de Augas)
  - SRPPC (P. Patrimonio Cultural)
  - SRPF (P. Forestal)
  - SRPP (P. Paisaxística)
  - SRPAg (P. de Augas)
  - ZEC Zona Especial Conservación

- PATRIMONIO CULTURAL**
- ARQUITECTÓNICO E ETNOGRÁFICO
    - Ben de interese cultural
    - Ámbito protexido
    - Contorno de protección nº de catálogo
  - ARQUEOLÓXICO
    - Área de prot. Integral
    - Contorno de protección código xacemento GA36021000
  - CAMIÑO DE SANTIAGO
    - Camióno Santiago
    - Via da Prata
    - Camióno Real

- SISTEMAS XERAISE DOTACIONES LOCAIS**
- ESPAZOS LIBRES E ZONAS VERDES
    - Existente
    - Novo
  - SISTEMA VIARIO**
    - Estatal
    - Deputación
    - Calzada
    - Liña límite de edificación
    - Zona de servidume
    - Liña de afectación AUT
    - Liña de Dominio Público EST
    - Liña de Dominio Público AUT

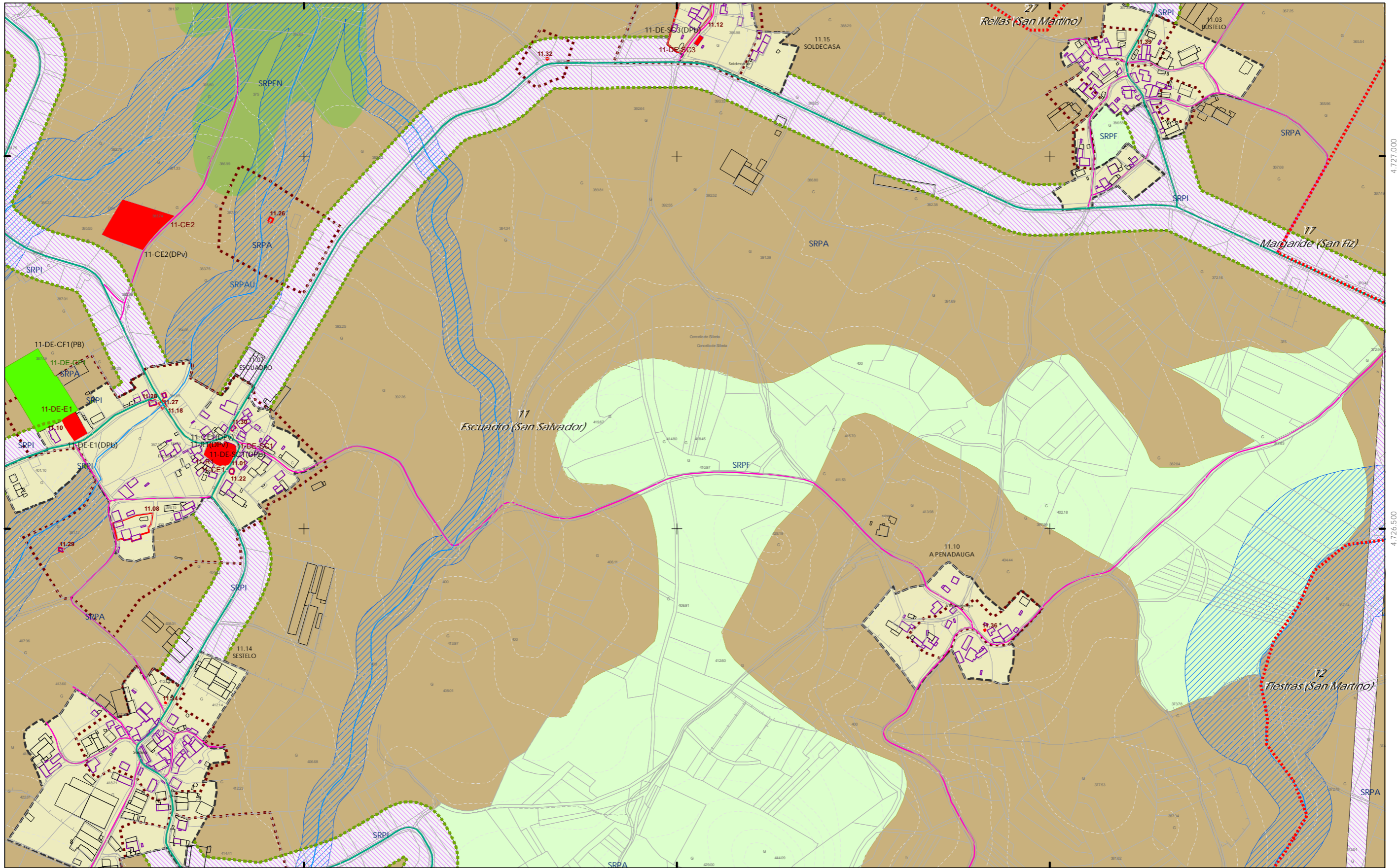
- EQUIPAMENTOS**
- Existente
  - Novo
  - Autonómico
  - Municipal
  - Liña límite de edificación
  - Liña de afectación EST
  - Liña de afectación AUT
  - Liña de afectación DEP

- SISTEMA COMUNICACIONES**
- SF Sistema ferroviario (ADIF)
  - Liña ferrocami (ADIF)
  - Rede ferroviaria de alta velocidade
  - Dominio Público de Ferrocarris
  - Liña Límite de Edificación
  - Zona de Afección de FCC
- INFRAESTRUTURAS DE SERVIZOS**
- EB Estación Bombeo
  - EDAR Est. Dep. Augas Resid.
  - IG Instalación Gas
  - PL Punto Limpo
  - PI Pi. Transferencia
  - VI Vertedoiro Inertes
  - VS Vertedoiro Selado
  - Aparcamentos (AP-E nº)
  - Estación Servizo Carburantes (ES-nº)



|  |   |  |
|--|---|--|
| Concello de SILLEDIA<br><br><b>ALFONSO BOTANA S.L.</b><br>PROYECTO MUNICIPAL DE ORDENACIÓN MUNICIPAL | <b>CONCELLO DE SILLEDIA (PONTEVEDRA)</b><br>AYUNTAMIENTO DE SILLEDIA (PONTEVEDRA)<br>PLAN XERAL DE ORDENACIÓN MUNICIPAL<br>PLAN GENERAL DE ORDENACIÓN MUNICIPAL |  |
|  | Alfonso Botana S.L.<br>Aprobación Definitiva<br>V. PLANOS DE ORDENACIÓN<br>V. PLANOS DE ORDENACIÓN  |  |
| 36052_PXOM_202303_AD<br>Xaneiro 2023<br>Marzo 2023   | ETRS 89 29N<br>EPSG: 28829  | V.05.1 ORD. ESTRUCT. XERAL E ORGÁNICA DO CONCELLO I<br>V.05.1 ORD. ESTRUCT. XERAL E ORGÁNICA DO AYUNTAMIENTO I |
| 1:5.000<br>  |   |  |





- + + + + Limite do termo Municipal  
 + + + + Limite parroquial  
**SOLO URBANO**  
 S.U. (Solo Urbano Residencial)  
 API-1 (Area Plan. Incorporado)  
**SOLO DE NÚCLEO RURAL**  
 Delimitación de núcleo rural  
**SOLO URBANIZABLE**  
 SUD (S. Urbz. Delimitado)  
 R - Residencial / I - Industrial

- SOLO RÚSTICO**
- SRPO (P. Ordinaria)
  - SRPA (P. Agropecuaria)
  - SRPI (P. Infraestruturas)
  - SRPAg (P. de Augas)
  - SRPPC (P. Patrimonio Cultural)
  - SRPF (P. Forestal)
  - SRPP (P. Paisaxística)
  - SRPAg (P. de Augas)
  - ZEC Zona Especial Conservación

- ARQUITECTÓNICO E ETNOGRÁFICO**
- Ben de interese cultural
  - Ámbito protexido
  - Contorno de protección nº de catálogo
- ARQUEOLÓXICO**
- GA36021000 Área de prot. Integral
  - Contorno de protección código xacemento
- CAMIÑO DE SANTIAGO**
- Camión Santiago
  - Via da Prata
  - Camión Real

- SISTEMAS XERAISE DOTACIÓNS LOCAIS**
- Calzada
  - Liña límite de edificación
  - Zona de servidume
  - Liña de Dominio Público EST
  - Liña de Dominio Público AUT

- ESPAZOS LIBRES E ZONAS VERDES**
- Existente
  - Novo
- SISTEMA VIARIO**
- Estatal
  - Deputación
  - Autonómico
  - Municipal
  - Liña límite de edificación
  - Liña de afección EST
  - Liña de afección AUT
  - Liña de afección DEP

- SISTEMA COMUNICACIÓNS**
- SF Sistema ferroviario (ADIF)
  - Liña ferroviaria (ADIF)
  - Rede ferroviaria de alta velocidade
  - Dominio Público de Ferrocarris
  - Liña Límite de Edificación
  - Zona de Afección de FFCC
- INFRAESTRUTURAS DE SERVIZOS**
- Estación Bombeo
  - Est. Dep. Augas Resid.
  - Instalación Gas
  - Punto Limpo
  - Pt. Transferencia
  - Vertedoiro Inertes
  - Vertedoiro Selado
  - Aparcamentos (AP-E nº)
  - Estación Servizo Carburantes (ES nº)



Concello de SILLEDA

**CONCELLO DE SILLEDA (PONTEVEDRA)**  
 AYUNTAMIENTO DE SILLEDA (PONTEVEDRA)  
 PLAN XERAL DE ORDENACIÓN MUNICIPAL  
 PLAN GENERAL DE ORDENACIÓN MUNICIPAL

**Alfonso Botana S.L.**  
 Aprobación Definitiva

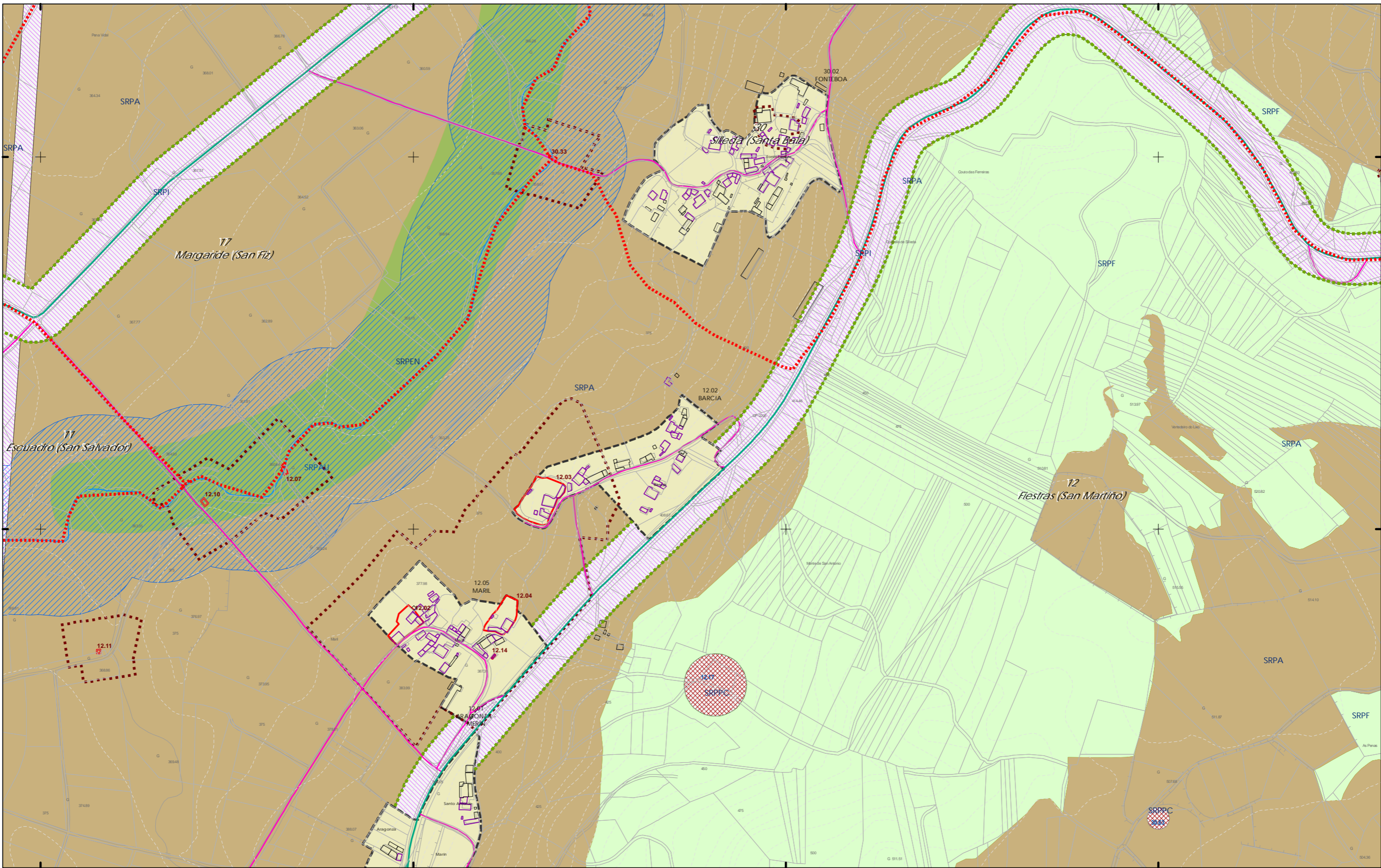
**V. PLANOS DE ORDENACIÓN**  
 V. PLANOS DE ORDENACIÓN  
 V.05.1 ORD. ESTRUCT. XERAL E ORGÁNICA DO CONCELLO I

36052\_PXOM\_202303\_AD  
 Xaneiro 2023  
 ETRS 89 29N  
 EPSG: 28829

1:5.000

0 50 100 200 Metros





**CLASIFICACIÓN DO SOLO**

- Limite do termo Municipal
- Limite parroquial
- SOLO URBANO**
  - S.U. (Solo Urbano Residencial)
  - API-1 (Area Plan. Incorporado)
- SOLO DE NÚCLEO RURAL**
  - Delimitación de núcleo rural
- SOLO URBANIZABLE**
  - SUD (S. Urbz. Delimitado)
  - R - Residencial / I - Industrial

**SOLO RÚSTICO**

- SRPO (P. Ordinaria)
- SRPA (P. Agropecuaria)
- SRPI (P. Infraestruturas)
- SRPAg (P. de Augas)
- SRPPC (P. Patrimonio Cultural)
- SRPF (P. Forestal)
- SRPP (P. Paisaxística)
- SRPAg (P. de Augas)
- ZEC Zona Especial Conservación

**ARQUITECTÓNICO E ETNOGRÁFICO**

- Ben de interese cultural
- Ámbito protexido
- Contorno de protección nº de catálogo
- ARQUEOLÓXICO
- Área de prot. Integral
- Contorno de protección código xacemento
- CAMIÑO DE SANTIAGO
- Camino Santiago
- Vía da Prata
- Camino Real

**ESPAZOS LIBRES E ZONAS VERDES**

- Existente
- Novo

**SISTEMA VIARIO**

- Estatal
- Deputación
- Autonómico
- Municipal

**SISTEMAS XERAISE DOTACIÓNS LOCAIS**

- Cabzada
- Línea límite de edificación
- Zona de servidume
- Línea de Dominio Público EST
- Línea de Dominio Público AUT

**EQUIPAMENTOS**

- Existente
- Novo

**SISTEMA VIARIO**

- Autonómico
- Municipal

**SISTEMA COMUNICACIÓNS**

- SF Sistema ferroviario (ADIF)
- Línea ferrocarril (ADIF)
- Rede ferroviaria de alta velocidade
- Dominio Público de Ferrocarris
- Línea Limite de Edificación
- Zona de Afeción de FFCC

**INFRAESTRUTURAS DE SERVIZOS**

- EB Estación Bombeo
- EDAR Est. Dep. Augas Resid.
- IG Instalación Gas
- PL Punto Limpo
- PI PI. Transferencia
- VI Vertedoiro Inertes
- VS Vertedoiro Selado
- Aparcamentos (AP-E nº)
- Estación Servizo Carburantes (ES-nº)

**GRÁFICO DE FOLLAS**

GRÁFICO DE HOJAS

59 de 108

Concello de SILLEDA

CONCELLO DE SILLEDA (PONTEVEDRA)

AYUNTAMIENTO DE SILLEDA (PONTEVEDRA)

PLAN XERAL DE ORDENACIÓN MUNICIPAL

PLAN GENERAL DE ORDENACIÓN MUNICIPAL

Alfonso Botana S.L.

Aprobación Definitiva

V. PLANOS DE ORDENACIÓN

V. PLANOS DE ORDENACIÓN

V.05.1 ORD. ESTRUCT. XERAL E ORGÁNICA DO CONCELLO I

VIS: I ORD. ESTRUCT. GENERAL Y ORGANICA DEL AYUNTAMIENTO I

36052\_PXOM\_202303\_AD

Xaneiro 2023

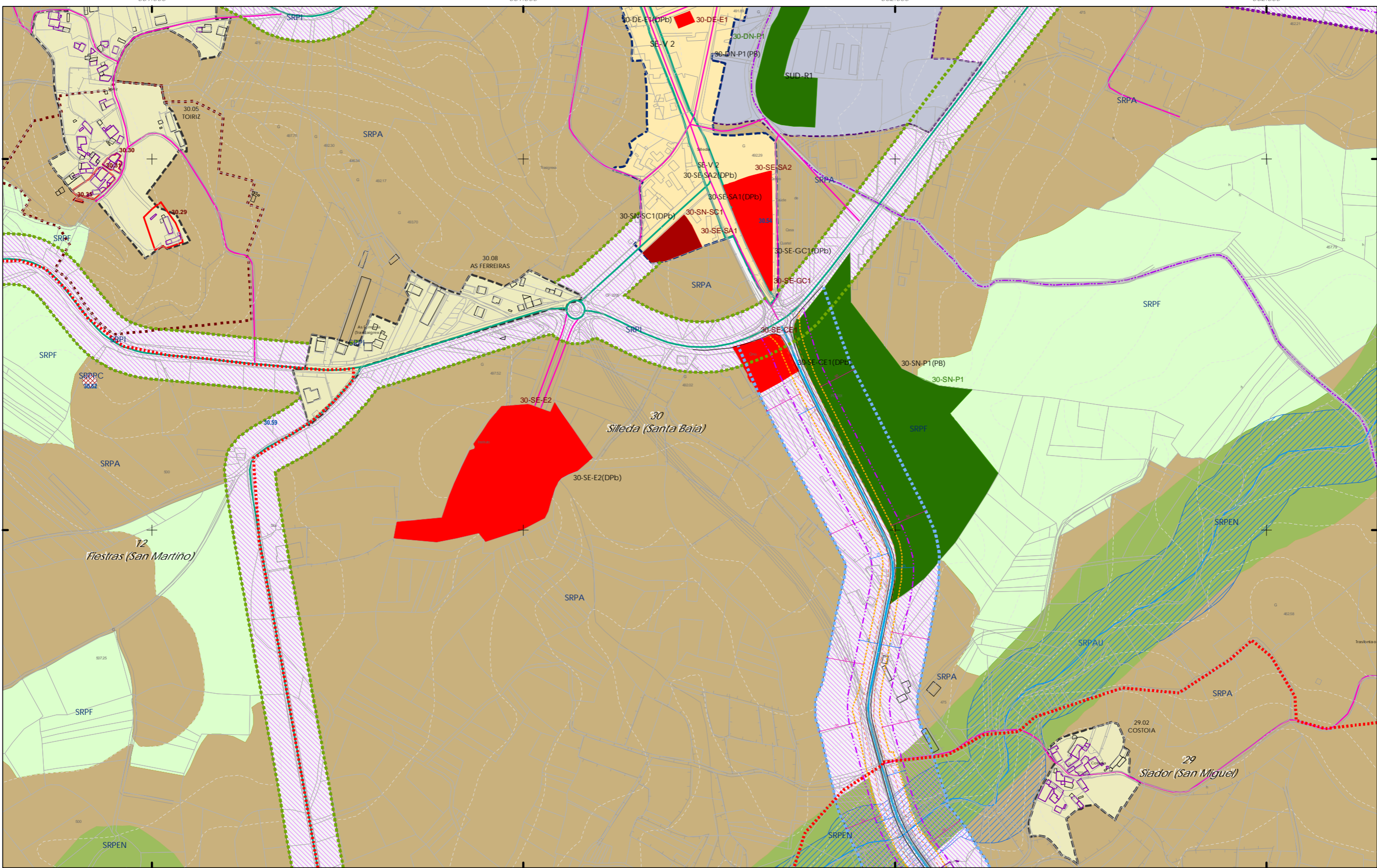
ETRS 89 29N

EPSG: 28229

1:5.000

0 50 100 200 Metros





**CLASIFICACIÓN DO SOLO**

- ++++ Limite do termo Municipal
- Limite parroquial
- SOLO URBANO**
  - S.U. (Solo Urbano Residencial)
  - API-1 (Area Plan. Incorporado)
- SOLO DE NÚCLEO RURAL**
  - Delimitación de núcleo rural
- SOLO URBANIZABLE**
  - SUD (S. Urbz. Delimitado)
    - R - Residencial / I - Industrial

**SOLO RÚSTICO**

- SRPO (P. Ordinaria)
- SRPA (P. Agropecuaria)
- SRPI (P. Infraestruturas)
- SRPAg (P. de Augas)
- SRPPC (P. Patrimonio Cultural)
- SRPF (P. Forestal)
- SRPP (P. Paisaxística)
- SRPAg (P. de Augas)
- ZEC Zona Especial Conservación

**PATRIMONIO CULTURAL**

**ARQUITECTÓNICO E ETNOGRÁFICO**

- Ben de interese cultural
- Ámbito protexido
- Contorno de protección nº de catálogo

**ARQUEOLÓXICO**

- GA36021000 código xacemento
- Área de prot. Integral
- Contorno de protección

**CAMIÑO DE SANTIAGO**

- Camión Santiago
- Via da Prata
- Camión Real

**SISTEMAS XERAISE DOTACIÓNIS LOCAIS**

**ESPAZOS LIBRES E ZONAS VERDES**

- Existente
- Novo

**SISTEMA VIARIO**

- Estatal
- Deputación
- Autonómico
- Municipal

**Calzada**

- Liña límite de edificación
- Zona de servidume
- Liña de Afecção AUT
- Liña de Afecção EST
- Liña de Afecção DEP
- Liña de Dominio Público EST
- Liña de Dominio Público AUT

**EQUIPAMENTOS**

- Existente
- Novo

**SISTEMA COMUNICACIÓNIS**

- SF Sistema ferroviario (ADIF)
- Liña ferrocami (ADIF)
- Rede ferroviaria de alta velocidade
- Dominio Público de Ferrocarris
- Liña Límite de Edificación
- Zona de Afecção de FCC

**INFRAESTRUTURAS DE SERVIZOS**

- EB Estación Bombeo
- EDAR Est. Dep. Augas Resid.
- IG Instalación Gas
- PL Punto Limpo
- PI Pi. Transferencia
- PT Vertedoiro Inertes
- VS Vertedoiro Selado
- Aparcamentos (AP-E nº)
- Estación Servizo Carburantes (ES nº)

**GRÁFICO DE FOLLAS**  
**GRÁFICO DE HOJAS**

60 de 108

Concello de SILLEDA

**CONCELLO DE SILLEDA (PONTEVEDRA)**  
 AYUNTAMIENTO DE SILLEDA (PONTEVEDRA)  
 PLAN XERAL DE ORDENACIÓN MUNICIPAL  
 PLAN GENERAL DE ORDENACIÓN MUNICIPAL

**Alfonso Botana S.L.**  
 Aprobación Definitiva

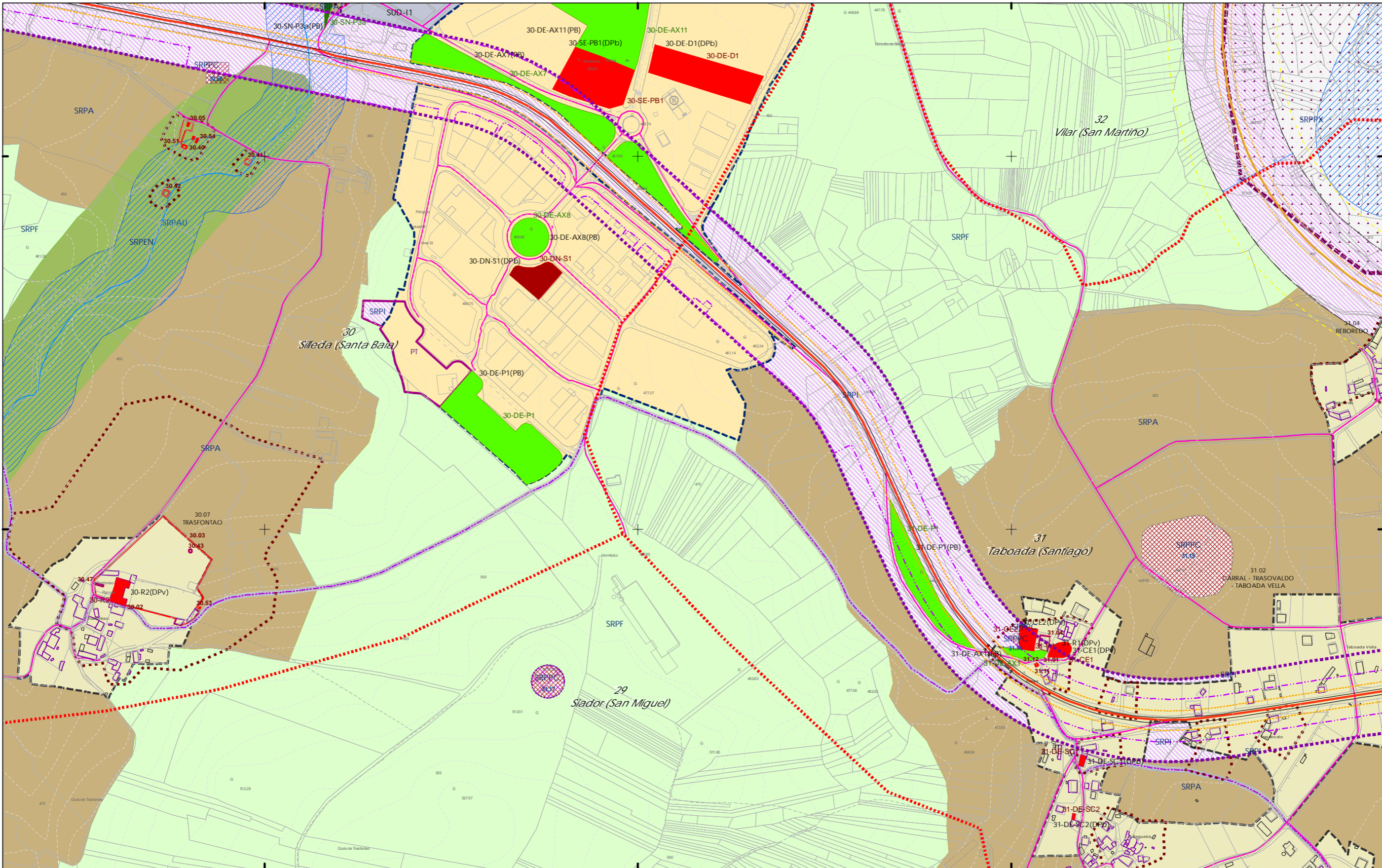
**V. PLANOS DE ORDENACIÓN**  
 V. PLANOS DE ORDENACIÓN  
 V.05.1 ORD. ESTRUCT. XERAL E ORGÁNICA DO CONCELLO I

36052\_PXOM\_202303\_AD  
 Xaneiro 2023  
 ETRS 89 29N  
 EPSG: 28829

1:5.000

0 50 100 200 Metros





**CLASIFICACIÓN DO SOLO**

- ++++ Limite do termo Municipal
- Limite parroquial
- SOLO URBANO**
  - S.U. (Solo Urbano Residencial)
  - API-1 (Area Plan. Incorporado)
- SOLO DE NÚCLEO RURAL**
  - Delimitación de núcleo rural
- SOLO URBANIZABLE**
  - SUD (S. Urbz. Delimitado)
  - R - Residencial / I - Industrial

**SOLO RÚSTICO**

- SRPO (P. Ordinaria)
- SRPA (P. Agropecuaria)
- SRPI (P. Infraestruturas)
- SRPAg (P. de Augas)
- SRPPC (P. Patrimonio Cultural)
- SRPF (P. Forestal)
- SRPP (P. Paisaxística)
- SRPAg (P. de Augas)
- ZEC Zona Especial Conservación

**PATRIMONIO CULTURAL**

**ARQUITECTÓNICO E ETNOGRÁFICO**

- Ben de interese cultural
- Ámbito protexido
- Contorno de protección nº de catálogo

**ARQUEOLÓXICO**

- GA36021000 código xacemento
- Área de prot. Integral
- Contorno de protección

**CAMIÑO DE SANTIAGO**

- Camión Santiago
- Via da Prata
- Camión Real

**SISTEMAS XERAISE DOTACIONES LOCAIS**

**ESPAZOS LIBRES E ZONAS VERDES**

- Existente
- Novo

**SISTEMA VIARIO**

- Estatal
- Deputación
- Autonómico
- Municipal

**Infraestruturas de Servizos**

- Estación Bombeo
- Est. Dep. Augas Resid.
- Instalación Gas
- Punto Limpo
- Vertedoiro Inertes
- Vertedoiro Selado

**SISTEMA COMUNICACIÓN**

- SF Sistema ferroviario (ADIF)
- Línea ferrocami (ADIF)
- Rede ferroviaria de alta velocidade
- Dominio Público de Ferrocarris
- Línea Limite de Edificación
- Zona de Afeción de FCC

**INFRAESTRUTURAS DE SERVIZOS**

- Estación Bombeo
- Est. Dep. Augas Resid.
- Instalación Gas
- Punto Limpo
- Vertedoiro Inertes
- Vertedoiro Selado

**GRÁFICO DE FOLLAS**

GRÁFICO DE HOJAS

61 de 108

Concello de SILLED A

ALFONSO BOTANA

Xaneiro 2023

ETRS 89 29N

EPSG: 28829

CONCELLO DE SILLED A (PONTEVEDRA)

AYUNTAMIENTO DE SILLED A (PONTEVEDRA)

PLAN XERAL DE ORDENACIÓN MUNICIPAL

PLAN GENERAL DE ORDENACIÓN MUNICIPAL

Alfonso Botana S.L.

Aprobación Definitiva

V. PLANOS DE ORDENACIÓN

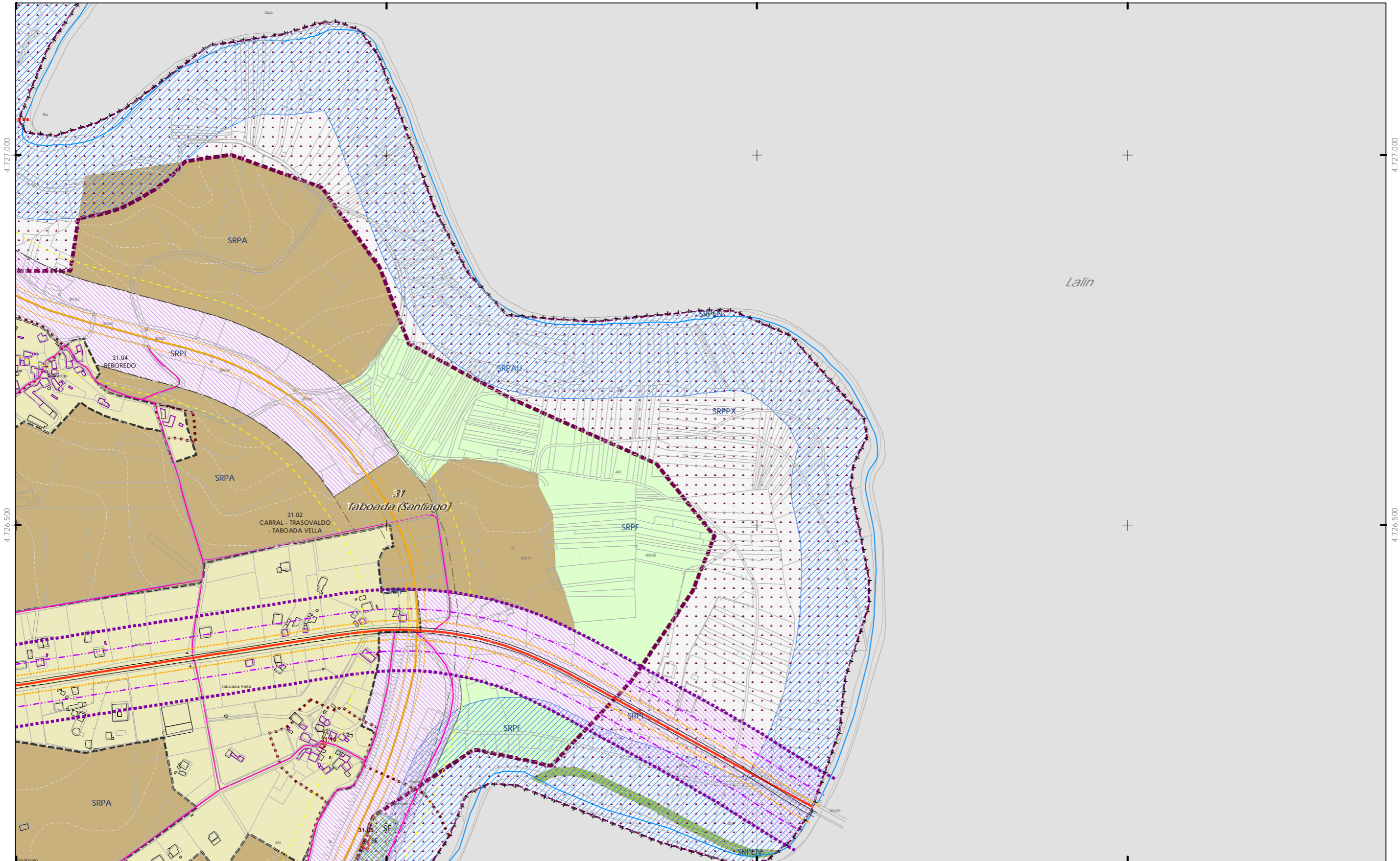
V. PLANOS DE ORDENACIÓN

V.05.1 ORD. ESTRUCT. XERAL E ORGÁNICA DO CONCELLO I

V.05.1 ORD. ESTRUCT. XERAL E ORGÁNICA DEL AYUNTAMIENTO I

0 50 100 200 Metros





- CLASIFICACIÓN DO SOLO**
- Limite do termo Municipal
  - Limite parroquial
  - SOLO URBANO**
    - S.U. (Solo Urbano Residencial)
    - API-1 (Area Plan. Incorporado)
  - SOLO DE NÚCLEO RURAL**
    - Delimitación de núcleo rural
  - SOLO URBANIZABLE**
    - SUD (S. Urbz. Delimitado)
    - R - Residencial / I - Industrial

- SOLO RÚSTICO**
- SRPO (P. Ordinaria)
  - SRPA (P. Agropecuaria)
  - SRPI (P. Infraestruturas)
  - SRPAg (P. de Augas)

- SRPPC (P. Patrimonio Cultural)
- SRPF (P. Forestal)
- SRPP (P. Paisaxística)
- SRPAg (P. de Augas)

- ZEC Zona Especial Conservación

- ARQUITECTÓNICO E ETNOGRÁFICO**
- Ben de interese cultural
  - Ámbito protexido
  - Contorno de protección nº de catálogo
- ARQUEOLÓXICO**
- GA36021000 código xacemento
  - Contorno de protección
  - Camiño de Santiago
  - Via da Prata
  - Camiño Real

- ESPAZOS LIBRES E ZONAS VERDES**
- Existente
  - Novo
- SISTEMA VIARIO**
- Estatal
  - Deputación
  - Autonómico
  - Municipal
- SISTEMAS XERAISE DOTACIÓNIS LOCAIS**
- Calzada
  - Liña límite de edificación
  - Liña de afectación EST
  - Liña de afectación AUT
  - Liña de Dominio Público EST
  - Liña de Dominio Público AUT

- EQUIPAMENTOS**
- Existente
  - Novo
- INFRAESTRUTURAS DE SERVIZOS**
- Estación Bombeo
  - Est. Dep. Augas Resid.
  - Instalación Gas
  - Punto Limpo
  - Vertedoiro Inertes
  - Vertedoiro Selado
  - Estación Servizo Carburantes (ES-nº)

- SISTEMA COMUNICACIÓNIS**
- SF Sistema ferroviario (ADIF)
  - Liña ferrocamiñ (ADIF)
  - Rede ferroviaria de alta velocidade
  - Dominio Público de Ferrocarris
  - Liña Límite de Edificación
  - Zona de Afección de FFCC



Concello de SILLED A

**ALFONSO BOTANA S.L.**

36052\_PXOM\_202303\_AD

Xaneiro 2023

ETRS 89 29N  
EPSG: 28829

1:5.000

0 50 100 200 Metros

CONCELLO DE SILLED A (PONTEVEDRA)

AYUNTAMIENTO DE SILLED A (PONTEVEDRA)

PLAN XERAL DE ORDENACIÓN MUNICIPAL

PLAN GENERAL DE ORDENACIÓN MUNICIPAL

Alfonso Botana S.L.

Aprobación Definitiva


V. PLANOS DE ORDENACIÓN

V. PLANOS DE ORDENACIÓN

V.05.1 ORD. ESTRUCT. XERAL E ORGÁNICA DO CONCELLO I

V.05.1 ORD. ESTRUCT. XERAL E ORGÁNICA DO CONCELLO I





**CLASIFICACIÓN DO SOLO**

- +++ Limite do termo Municipal
- Limite parroquial
- SOLO URBANO**
  - S.U. (Solo Urbano Residencia)
  - API-1 (Area Plan. Incorporado)
- SOLO DE NÚCLEO RURAL**
  - Delimitación de núcleo rural
- SOLO URBANIZABLE**
  - SUD (S. Urbz. Delimitado)
  - R - Residencial / I - Industrial

**SOLO RÚSTICO**

- SRPO (P. Ordinaria)
- SRPA (P. Agropecuaria)
- SRPI (P. Infraestruturas)
- SRPAg (P. de Augas)
- ZEC Zona Especial Conservación
- SRPPC (P. Patrimonio Cultural)
- SRPF (P. Forestal)
- SRPP (P. Paisaxística)
- SRPAg (P. de Augas)

**PATRIMONIO CULTURAL**

- ARQUITECTÓNICO E ETNOGRÁFICO
  - Ben de interese cultural
  - Ámbito protexido
  - Contorno de protección nº de catálogo
- ARQUEOLÓXICO
  - GA36021000 código xacemento
  - Área de prot. Integral
  - Contorno de protección
- CAMIÑO DE SANTIAGO
  - Camino Santiago
  - Vía da Prata
  - Camino Real

**SISTEMAS XERAISE DOTACIÓNIS LOCAIS**

código nº SE (sit. existente) / SN (sit. novo) (Pv) - tit. privada

**ESPAZOS LIBRES E ZONAS VERDES**

- Existente
- Novo

**SISTEMA VIARIO**

- Estatal
- Deputación
- Autonómico
- Municipal

**SISTEMA COMUNICACIÓNIS**

- SF Sistema ferroviario (ADIF)
- Liña ferrocarril (ADIF)
- Rede ferroviaria de alta velocidade
- Domínio Público de Ferrocarris
- Liña Limite de Edificación
- Zona de Afección de FFCC

**INFRAESTRUTURAS DE SERVIZOS**

- EB Estación Bombeo
- EDAR Est. Dep. Augas Resid.
- IG Instalación Gas
- PL Punto Limpo
- PI PI. Transferencia
- VI Vertedoiro Inertes
- VS Vertedoiro Selado
- Aparcamentos (A-P-E nº)
- Estación Servizo Carburantes (ES-nº)

**GRÁFICO DE FOLLAS DE HOJAS**

63 de 108

Concello de SILLED A

**ALFONSO BOTANA S.L.**

36052\_PXOM\_202303\_AD

Xaneiro 2023  
 Marzo 2023

ETRS 89 29N  
 EPSG: 25829

1:5.000

0 50 100 200 Metros

**CONCELLO DE SILLED A (PONTEVEDRA)**

AYUNTAMIENTO DE SILLED A (PONTEVEDRA)

PLAN XERAL DE ORDENACIÓN MUNICIPAL  
 PLAN GENERAL DE ORDENACIÓN MUNICIPAL

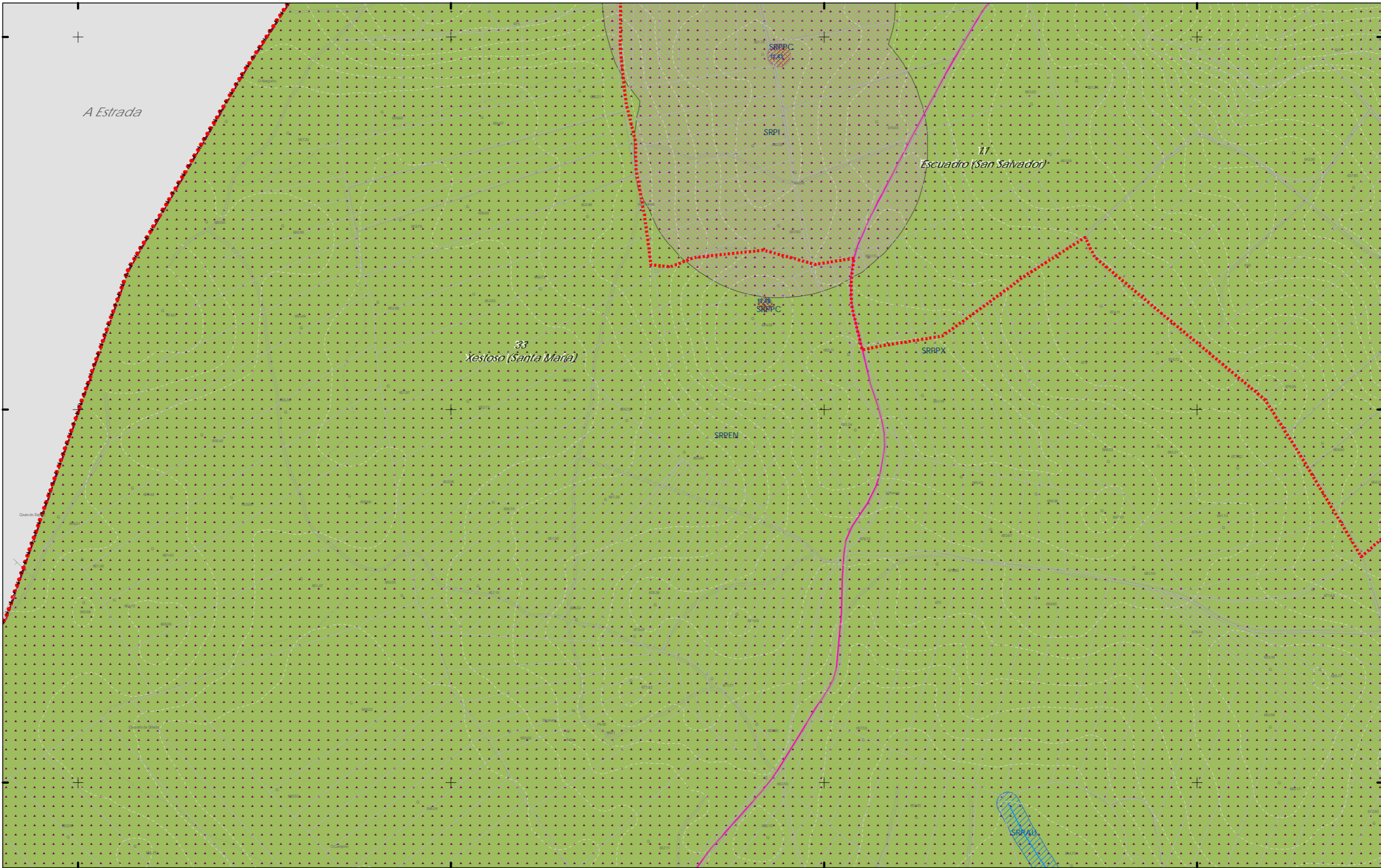
Alfonso Botana S.L.

Aprobación Definitiva

V. PLANOS DE ORDENACIÓN  
 V. PLANOS DE ORDENACIÓN

V.05.1 ORD. ESTRUCT. XERAL E ORGÁNICA DO CONCELLO I  
 V.05.1 ORD. ESTRUCT. GENERAL Y ORGÁNICA DEL AYUNTAMIENTO I





553.500

554.000

554.500

555.000

**CLASIFICACIÓN DO SOLO**

- Limite do termo Municipal
- Limite parroquial
- SOLO URBANO**
  - S.U. (Solo Urbano Residencial)
  - API-1 (Area Plan. Incorporado)
- SOLO DE NÚCLEO RURAL**
  - Delimitación de núcleo rural
- SOLO URBANIZABLE**
  - SUD (S. Urbz. Delimitado)
    - R - Residencial / I - Industrial

**SOLO RÚSTICO**

- SRPO (P. Ordinaria)
- SRPA (P. Agropecuaria)
- SRPI (P. Infraestruturas)
- SRPAg (P. de Augas)
- ZEC Zona Especial Conservación
- SRPPC (P. Patrimonio Cultural)
- SRPF (P. Forestal)
- SRPP (P. Paisaxística)
- SRPAg (P. de Augas)

**PATRIMONIO CULTURAL**

- ARQUITECTÓNICO E ETNOGRÁFICO
  - Ben de interese cultural
  - Ámbito protexido
  - Contorno de protección nº de catálogo
- ARQUEOLÓXICO
  - Área de prot. Integral
  - Contorno de protección código xacemento GA36021000
- CAMIÑO DE SANTIAGO
  - Camino Santiago
  - Via da Prata
  - Camino Real

**SISTEMAS XERAISE DOTACIÓNIS LOCAIS**

código nº SE (sist. existente) / SN (sist. novo) (Pv) -tit. privada

**ESPAZOS LIBRES E ZONAS VERDES**

- Existente
- Novo

**SISTEMA VIARIO**

- Estatal
- Deputación
- Autonómico
- Municipal

**INFRAESTRUTURAS DE SERVIZOS**

- EB Estación Bombeo
- EDAR Est. Dep. Augas Resid.
- IG Instalación Gas
- PL Punto Limpo
- Aparcamentos (AP-E nº)
- Estación Servizo Carburantes (ES-nº)

**EQUIPAMENTOS**

- Existente
- Novo

**SISTEMA COMUNICACIÓNIS**

- SF Sistema ferroviario (ADIF)
- Liña ferrocamiñ (ADIF)
- Rede ferroviaria de alta velocidade
- Dominio Público de Ferrocarris
- Liña Limite de Edificación
- Zona de Afección de FFCC

**GRÁFICO DE FOLLAS**

GRÁFICO DE HOJAS

64 de 108

Concello de SILLEDA

CONCELLO DE SILLEDA (PONTEVEDRA)

AYUNTAMIENTO DE SILLEDA (PONTEVEDRA)

PLAN XERAL DE ORDENACIÓN MUNICIPAL

PLAN GENERAL DE ORDENACIÓN MUNICIPAL

Alfonso Botana S.L.

Aprobación Definitiva

V. PLANOS DE ORDENACIÓN

V. PLANOS DE ORDENACIÓN

V.05.1 ORD. ESTRUCT. XERAL E ORGÁNICA DO CONCELLO I

V.05.1 ORD. ESTRUCT. XERAL E ORGÁNICA DEL AYUNTAMIENTO I

36052\_PXOM\_202303\_AD

Xaneiro 2023

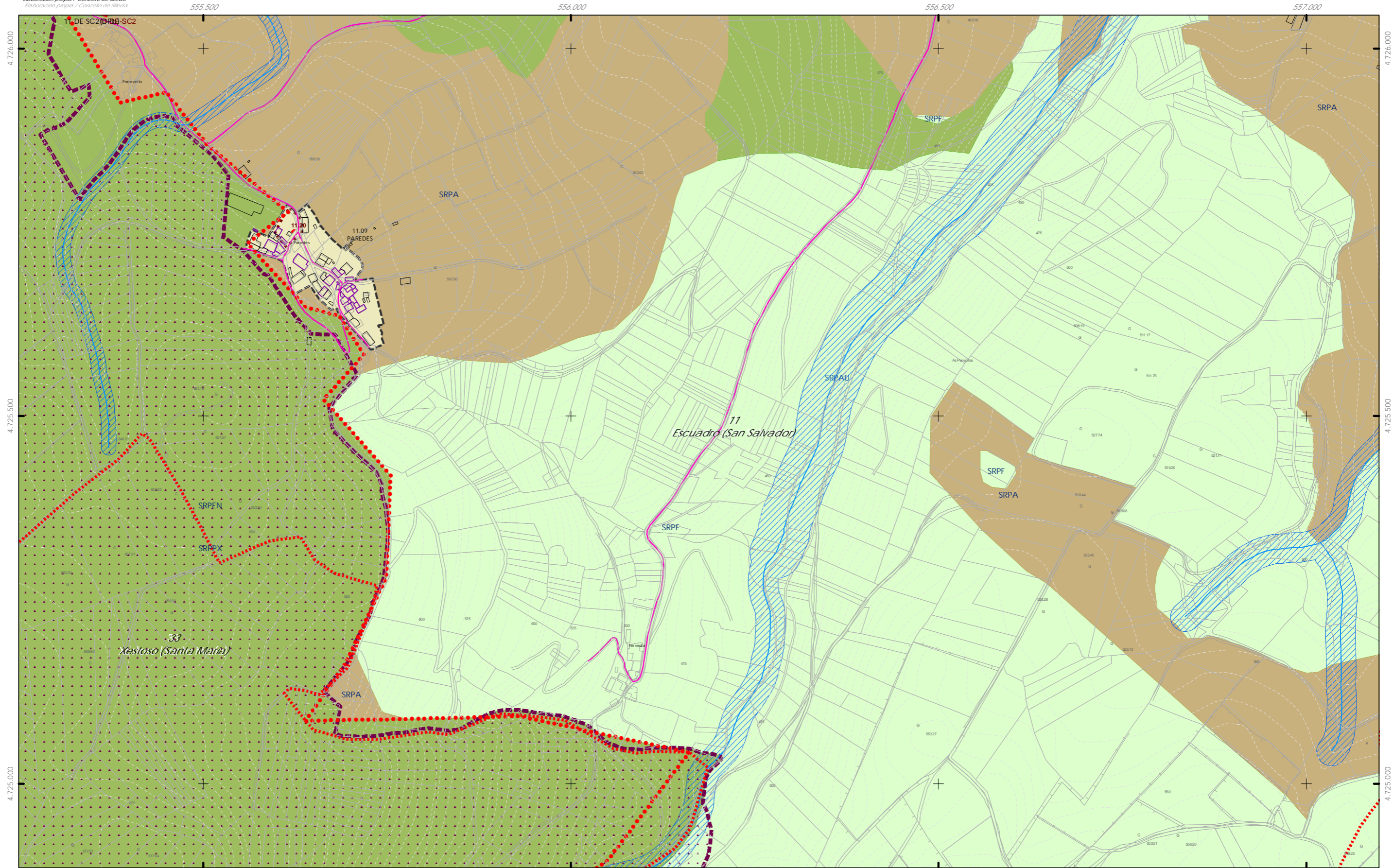
ETRS 89 29N

EPSG: 25829

1:5.000

0 50 100 200 Metros





- CLASIFICACIÓN DO SOLO**
- Limite do termo Municipal
  - Limite parroquial
  - SOLO URBANO**
    - S.U. (Solo Urbano Residencial)
    - API-1 (Area Plan. Incorporado)
  - SOLO DE NÚCLEO RURAL**
    - Delimitación de núcleo rural
  - SOLO URBANIZABLE**
    - SUD (S. Urbz. Delimitado)
    - R - Residencial / I - Industrial

- SOLO RÚSTICO**
- SRPO (P. Ordinaria)
  - SRPA (P. Agropecuaria)
  - SRPI (P. Infraestruturas)
  - SRPAg (P. de Augas)
  - SRPPC (P. Patrimonio Cultural)
  - SRPF (P. Forestal)
  - SRPP (P. Paisaxística)
  - SRPAg (P. de Augas)
  - ZEC Zona Especial Conservación

- PATRIMONIO CULTURAL**
- ARQUITECTÓNICO E ETNOGRÁFICO
  - Ben de interese cultural
  - Ámbito protexido
  - Contorno de protección nº de catálogo
  - ARQUEOLÓXICO
  - Área de prot. Integral
  - Contorno de protección código xacemento
  - CAMIÑO DE SANTIAGO
  - Camiño Santiago
  - Via da Prata
  - Camiño Real

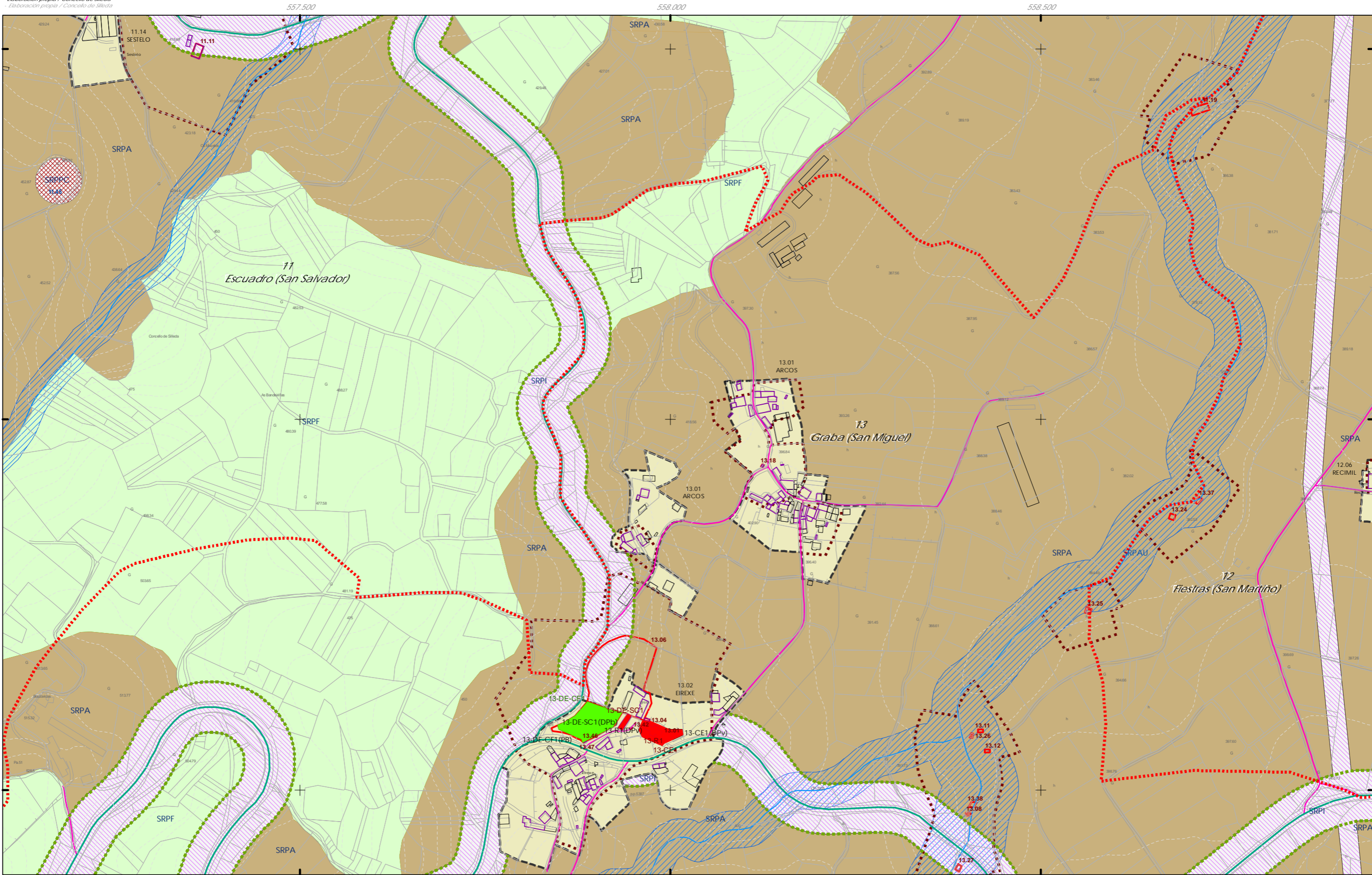
- SISTEMAS XERAISE DOTACIÓNIS LOCAIS**
- ESPAZOS LIBRES E ZONAS VERDES**
    - Existente
    - Novo
  - SISTEMA VIARIO**
    - Estatal
    - Deputación
    - Calzada
    - Línea límite de edificación
    - Línea de afección EST
    - Línea de afección AUT
    - Línea de Dominio Público EST
    - Línea de Dominio Público AUT
  - EQUIPAMENTOS**
    - Existente
    - Novo
    - Autonomico
    - Municipal
    - Línea límite de edificación
    - Línea de afección EST
    - Línea de afección DEP

- SISTEMA COMUNICACIÓNIS**
- SF Sistema ferroviario (ADIF)
  - Línea ferrocarril (ADIF)
  - Rede ferroviaria de alta velocidade
  - Dominio Público de Ferrocarris
  - Línea Límite de Edificación
  - Zona de Afección de FFCC
- INFRAESTRUTURAS DE SERVIZOS**
- EB Estación Bombeo
  - EDAR Est. Dep. Augas Resid.
  - IG Instalación Gas
  - PL Punto Limpo
  - AP-E Aparcamentos (AP-E nº)
  - Estación Servizo Carburantes (ES nº)
  - PT PI. Transferencia
  - M Vertedoiro Inertes
  - VS Vertedoiro Selado



|   |   |                        |
|---|---|------------------------|
| <br>Concello de SILLEDA   | CONCELLO DE SILLEDA (PONTEVEDRA)<br><small>AYUNTAMIENTO DE SILLEDA (PONTEVEDRA)</small><br>PLAN XERAL DE ORDENACIÓN MUNICIPAL<br><small>PLAN GENERAL DE ORDENACIÓN MUNICIPAL</small>  |                        |
|   | Alfonso Botana S.L.<br>Aprobación Definitiva<br><small>Aprobación Definitiva</small><br>V. PLANOS DE ORDENACIÓN<br><small>V. PLANOS DE ORDENACIÓN</small><br>V.05.1 ORD. ESTRUCT. XERAL E ORGÁNICA DO CONCELLO I<br><small>V.05.1 ORD. ESTRUCT. XERAL E ORGÁNICA DEL AYUNTAMIENTO I</small> |                        |
| 36052_PXOM_202303_AD<br>Xaneiro 2023<br><small>Marzo 2023</small> | ETRS 89 29N<br>EPSG: 28829  | 0 50 100 200<br>Metros |
| 1:5.000   |   | 65 de 108              |





**CLASIFICACIÓN DO SOLO**

- +++ Limite do termo Municipal
- Limite parroquial
- SOLO URBANO**
  - S.U. (Solo Urbano Residencial)
  - API-1 (Area Plan. Incorporado)
- SOLO DE NÚCLEO RURAL**
  - Delimitación de núcleo rural
- SOLO URBANIZABLE**
  - SUD (S. Urbz. Delimitado)
  - R - Residencial / I - Industrial

**SOLO RÚSTICO**

- SRPO (P. Ordinaria)
- SRPA (P. Agropecuaria)
- SRPI (P. Infraestruturas)
- SRPAg (P. de Augas)
- SRPPC (P. Patrimonio Cultural)
- SRPF (P. Forestal)
- SRPP (P. Paisaxística)
- SRPAg (P. de Augas)
- ZEC Zona Especial Conservación

**PATRIMONIO CULTURAL**

**ARQUITECTÓNICO E ETNOGRÁFICO**

- Ben de interese cultural
- Ámbito protexido
- Contorno de protección nº de catálogo

**ARQUEOLÓXICO**

- Área de prot. Integral
- Contorno de protección código xacemento

**CAMIÑO DE SANTIAGO**

- Vía da Prata
- Camino Real

**ESPAZOS LIBRES E ZONAS VERDES**

- Existente
- Novo

**SISTEMA VIARIO**

- Estatal
- Deputación
- Autonómico
- Municipal

**SISTEMAS XERAISE DOTACIONES LOCAIS**

- Calzada
- Una límite de edificación
- Zona de servidume
- Una de afección AUT
- Línea de Dominio Público EST
- Línea de Dominio Público AUT

**SISTEMA COMUNICACIONES**

- SF Sistema ferroviario (ADIF)
- Línea ferrocarril (ADIF)
- Rede ferroviaria de alta velocidade
- Dominio Público de Ferrocarris
- Línea Limite de Edificación
- Zona de Afección de FCC

**INFRAESTRUTURAS DE SERVIZOS**

- EB Estación Bombeo
- EDAR Est. Dep. Augas Resid.
- IG Instalación Gas
- PL Punto Limpo
- PI PI. Transferencia
- VI Vertedoiro Inertes
- VS Vertedoiro Selado
- Aparcamentos (AP-E nº)
- Estación Servizo Carburantes (ES nº)

**GRÁFICO DE FOLLAS**  
 GRÁFICO DE HOJAS

66 de 108

Concello de SILLEDA

**CONCELLO DE SILLEDA (PONTEVEDRA)**  
 AYUNTAMIENTO DE SILLEDA (PONTEVEDRA)

PLAN XERAL DE ORDENACIÓN MUNICIPAL  
 PLAN GENERAL DE ORDENACIÓN MUNICIPAL

**Alfonso Botana S.L.**  
 Aprobación Definitiva

V. PLANOS DE ORDENACIÓN  
 V. PLANOS DE ORDENACIÓN

V.05.1 ORD. ESTRUCT. XERAL E ORGÁNICA DO CONCELLO I  
 V.05.1 ORD. ESTRUCT. GENERAL Y ORGÁNICA DEL AYUNTAMIENTO I

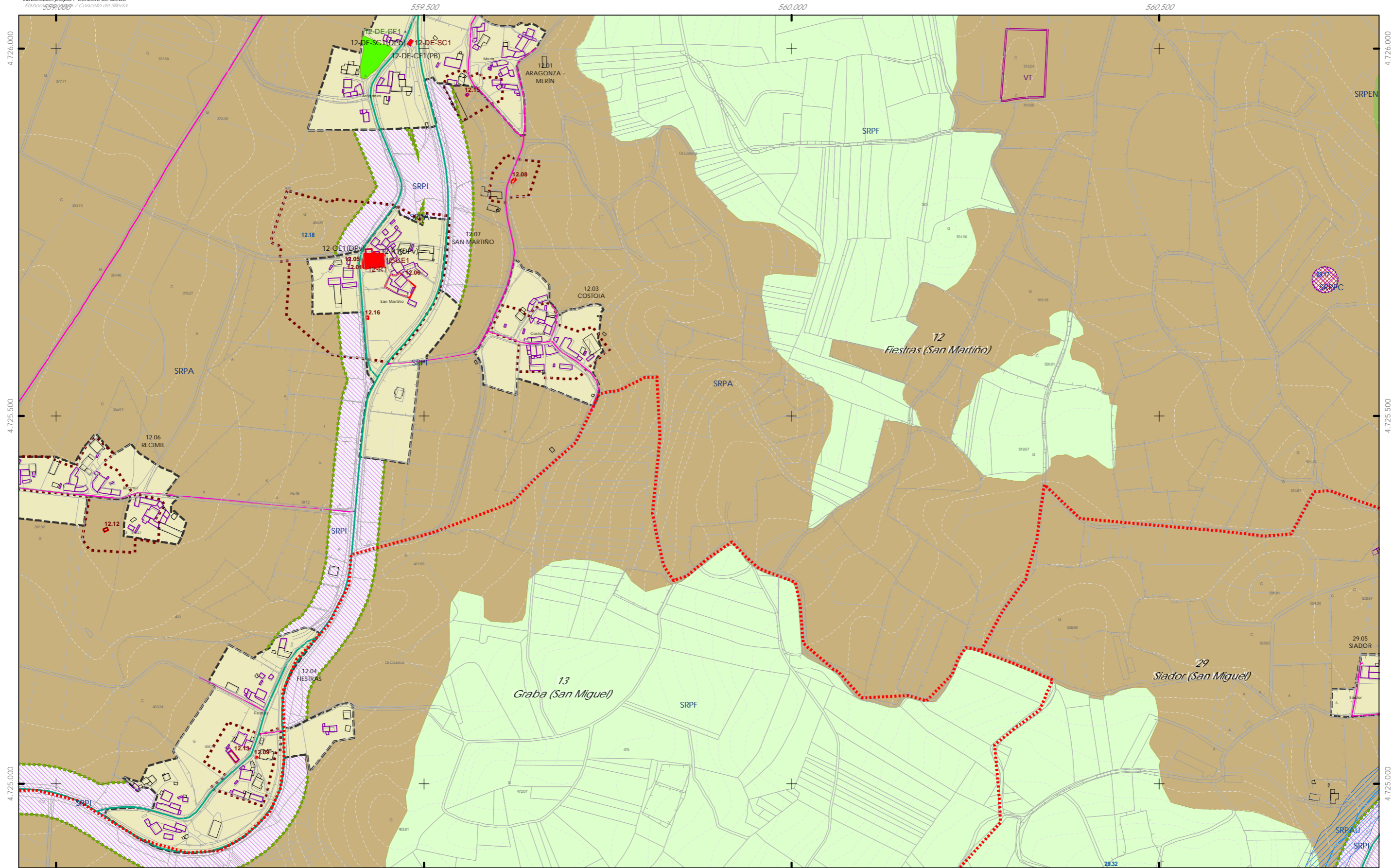
36052\_PXOM\_202303\_AD

Xaneiro 2023 ETRS 89 29N  
 Marzo 2023 EPSG: 28829

1:5.000

0 50 100 200 Metros





- CLASIFICACIÓN DO SOLO**
- Limite do termo Municipal
  - Limite parroquial
  - SOLO URBANO**
    - S.U. (Solo Urbano Residencial)
    - API-1 (Area Plan. Incorporado)
  - SOLO DE NÚCLEO RURAL**
    - Delimitación de núcleo rural
  - SOLO URBANIZABLE**
    - SUD (S. Urbz. Delimitado)
      - R - Residencial / I - Industrial

- SOLO RÚSTICO**
- SRPO (P. Ordinaria)
  - SRPA (P. Agropecuaria)
  - SRPI (P. Infraestruturas)
  - SRPAg (P. de Augas)
  - SRPPC (P. Patrimonio Cultural)
  - SRPF (P. Forestal)
  - SRPP (P. Paisaxística)
  - SRPAg (P. de Augas)
  - ZEC Zona Especial Conservación

- PATRIMONIO CULTURAL**
- ARQUITECTÓNICO E ETNOGRÁFICO
    - Ben de interese cultural
    - Ámbito protexido
    - Contorno de protección nº de catálogo
  - ARQUEOLÓXICO
    - Área de prot. Integral
    - Contorno de protección código xacemento
  - CAMIÑO DE SANTIAGO
    - Via da Prata
    - Camiño Real

- SISTEMAS XERASE DOTACIONES LOCAIS**
- código nº SE (sit. existente)/SN (sit. novo) (Pv) - Tit. privada
- ESPAZOS LIBRES E ZONAS VERDES**
    - Existente
    - Novo
  - SISTEMA VIARIO**
    - Estatal
    - Deputación
    - Calzada
    - Liña límite de edificación
    - Zona de servidume
    - Liña de afección AUT
    - Liña de Dominio Público EST
    - Liña de Dominio Público AUT
  - EQUIPAMENTOS**
    - Existente
    - Novo
    - Autonómico
    - Municipal
    - Liña límite de edificación
    - Liña de afección EST
    - Liña de afección DEP

- SISTEMA COMUNICACIONES**
- SF Sistema ferroviario (ADIF)
  - Liña ferrocarril (ADIF)
  - Rede ferroviaria de alta velocidade
  - Dominio Público de Ferrocarris
  - Liña Límite de Edificación
  - Zona de Afección de FCC
- INFRAESTRUTURAS DE SERVIZOS**
- EB Estación Bombeo
  - EDAR Est. Dep. Augas Resid.
  - IG Instalación Gas
  - PL Punto Limpo
  - PI Pl. Transferencia
  - VI Vertedoiro Inertes
  - VS Vertedoiro Selado
  - Aparcamentos (AP-E nº)
  - Estación Servizo Carburantes (ES nº)



Concello de SILLEDA

ALFONSO BOTANA S.L.

36052\_PXOM\_202303\_AD

Xaneiro 2023  
 Marzo 2023

ETRS 89 29N  
 EPSG: 25829

67 de 108

CONCELLO DE SILLEDA (PONTEVEDRA)

AYUNTAMIENTO DE SILLEDA (PONTEVEDRA)

PLAN XERAL DE ORDENACIÓN MUNICIPAL  
 PLAN GENERAL DE ORDENACIÓN MUNICIPAL

Alfonso Botana S.L.

Aprobación Definitiva

V. PLANOS DE ORDENACIÓN  
 V. PLANOS DE ORDENACIÓN

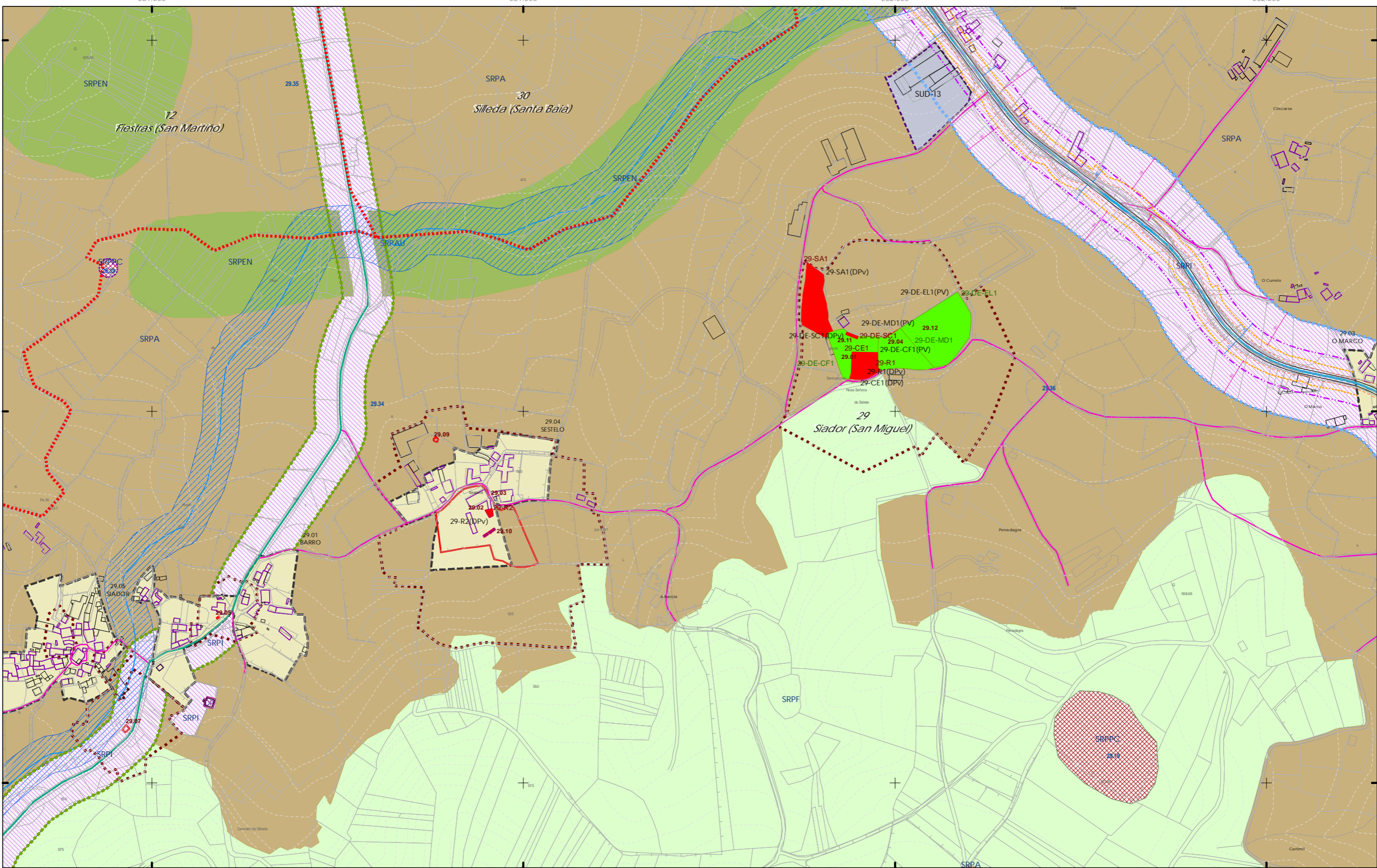
V.05.1 ORD. ESTRUCT. XERAL E ORGÁNICA DO CONCELLO I

VIS: I ORD ESTRUCT GENERAL Y ORGÁNICA DEL AYUNTAMIENTO I

1:5.000

0 50 100 200 Metros





- CLASIFICACIÓN DO SOLO**
- ++++ Limite do termo Municipal
  - Limite parroquial
  - SOLO URBANO**
    - S.U. (Solo Urbano Residencial)
    - API-1 (Area Plan. Incorporado)
  - SOLO DE NÚCLEO RURAL**
    - Delimitación de núcleo rural
  - SOLO URBANIZABLE**
    - SUD (S. Urbz. Delimitado)
      - R - Residencial / I - Industrial

- SOLO RÚSTICO**
- SRPO (P. Ordinaria)
  - SRPA (P. Agropecuaria)
  - SRPI (P. Infraestruturas)
  - SRPAg (P. de Augas)
  - SRPPC (P. Patrimonio Cultural)
  - SRPF (P. Forestal)
  - SRPP (P. Paisaxística)
  - SRPAg (P. de Augas)
  - ZEC Zona Especial Conservación

- PATRIMONIO CULTURAL**
- ARQUITECTÓNICO E ETNOGRÁFICO**
- Ben de interese cultural
  - Ámbito protexido
  - Contorno de protección nº de catálogo
- ARQUEOLÓXICO**
- Área de prot. Integral
  - Contorno de protección código xacemento GA36021000
- CAMIÑO DE SANTIAGO**
- Camiño Santiago
  - Via da Prata
  - Camiño Real

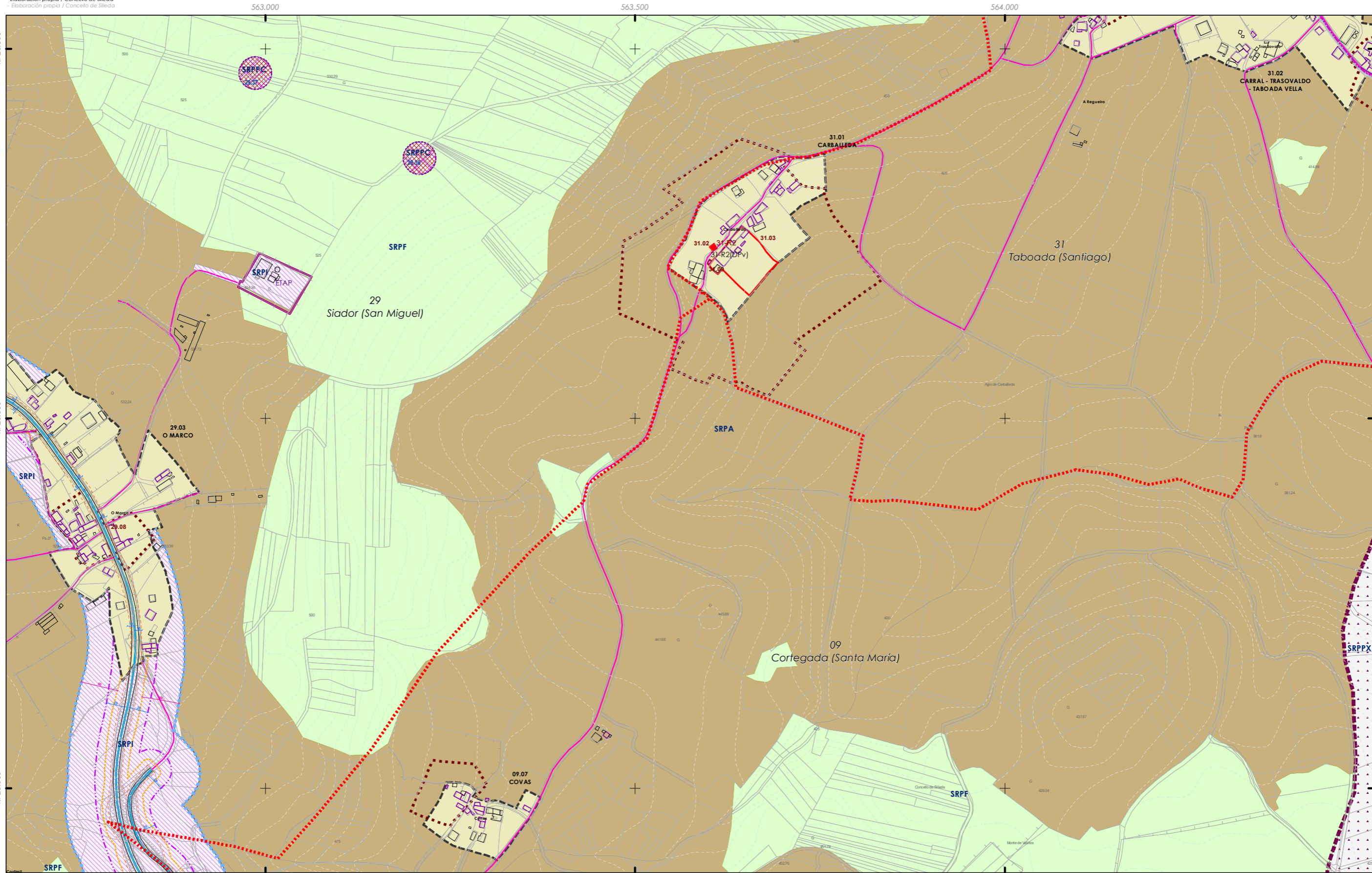
- ESPAZOS LIBRES E ZONAS VERDES**
- Existente
  - Novo
- SISTEMA VIARIO**
- Estatal
  - Deputación
  - Autonómico
  - Municipal
- SISTEMAS XERAISE DOTACIONES LOCAIS**
- Calzada
  - Liña límite de edificación
  - Zona de servidume
  - Liña de Afecção EST
  - Liña de Afecção AUT
  - Liña de Afecção DEP
  - Liña de Afecção DEP
  - Liña de Afecção DEP
  - Liña de Afecção DEP

- SISTEMA COMUNICACIÓNS**
- SF Sistema ferroviario (ADIF)
  - Liña ferrocami (ADIF)
  - Rede ferroviaria de alta velocidade
  - Dominio Público de Ferrocarris
  - Liña Limite de Edificación
  - Zona de Afecção de FFCC
- INFRAESTRUTURAS DE SERVIZOS**
- EB Estación Bombeo
  - EDAR Est. Dep. Augas Resid.
  - IG Instalación Gas
  - PL Punto Limpo
  - PI Pl. Transferencia
  - VI Vertedoiro Inertes
  - VS Vertedoiro Selado
  - Aparcamentos (AP-E nº)
  - Estación Servizo Carburantes (ES nº)



|  |  |
|--|--|
| Concello de SILLEDA<br><br><b>ALFONSO BOTANA S.L.</b><br>S.L. de Enxeñaría, Arquitectura e Urbanismo | CONCELLO DE SILLEDA (PONTEVEDRA)<br>AYUNTAMIENTO DE SILLEDA (PONTEVEDRA)<br>PLAN XERAL DE ORDENACIÓN MUNICIPAL<br>PLAN GENERAL DE ORDENACIÓN MUNICIPAL |
|  | Alfonso Botana S.L.<br>Aprobación Definitiva<br>V. PLANOS DE ORDENACIÓN<br>V. PLANOS DE ORDENACIÓN   |
| Xaneiro 2023<br>Marzo 2023   | ETRS 89 29N<br>EPSG: 25829   |
| 36052_PXOM_202303_AD<br>1:5.000  | V.05.1 ORD. ESTRUCT. XERAL E ORGÁNICA DO CONCELLO I<br>V.05.1 ORD. ESTRUCT. XERAL E ORGÁNICA DO CONCELLO I<br>0 50 100 200 Metros                      |





**CLASIFICACIÓN DO SOLO**

- +++ Limite do termo Municipal
- Limite parroquial
- SOLO URBANO**
  - S.U. (Solo Urbano Residencial)
  - API-1 (Area Plan. Incorporado)
- SOLO DE NÚCLEO RURAL**
  - Delimitación de núcleo rural
- SOLO URBANIZABLE**
  - SUD (S. Urbz. Delimitado)
  - R - Residencial / I - Industrial

**SOLO RÚSTICO**

- SRPO (P. Ordinaria)
- SRPA (P. Agropecuaria)
- SRPI (P. Infraestruturas)
- SRPAg (P. de Augas)
- SRPPC (P. Patrimonio Cultural)
- SRPF (P. Forestal)
- SRPP (P. Paisaxística)
- SRPAG (P. de Augas)
- ZEC Zona Especial Conservación

**PATRIMONIO CULTURAL**

**ARQUITECTÓNICO E ETNOGRÁFICO**

- Ben de interese cultural
- Ámbito protexido
- Contorno de protección nº de catálogo

**ARQUEOLÓXICO**

- GA36021000
- Contorno de protección código xacemento
- CAMIÑO DE SANTIAGO
  - Camión Santiago
  - Vía da Prata
  - Camión Real

**ESPAZOS LIBRES E ZONAS VERDES**

- Existente
- Novo

**SISTEMA VIARIO**

- Estatal
- Deputación
- Autonómico
- Municipal

**SISTEMAS XERAISE DOTACIÓNIS LOCAIS**

- Calzada
- Liña límite de edificación
- Zona de servidume
- Liña de Dominio Público EST
- Liña de Dominio Público AUT
- Liña límite de edificación
- Liña de afección EST
- Liña de afección AUT
- Liña de afección DEP

**SISTEMA COMUNICACIÓNIS**

- SF Sistema ferroviario (ADIF)
- Liña ferrocami (ADIF)
- Rede ferroviaria de alta velocidade
- Dominio Público de Ferrocarrís
- Liña Límite de Edificación
- Zona de Afección de FCC

**INFRAESTRUTURAS DE SERVIZOS**

- EB Estación Bombeo
- EDAR Est. Dep. Augas Resid.
- IG Instalación Gas
- PL Punto Limpo
- PT Pl. Transferencia
- VI Vertedoiro Inertes
- VS Vertedoiro Seliado
- Aparcamentos (AP-E nº)
- Estación Servizo Carburantes (ES nº)

**GRÁFICO DE FOLLAS GRÁFICO DE HOJAS**

|    |    |    |    |
|----|----|----|----|
| A1 | A2 | A3 | A4 |
| B1 | B2 | B3 | B4 |
| C1 | C2 | C3 | C4 |
| D1 | D2 | D3 | D4 |
| E1 | E2 | E3 | E4 |
| F1 | F2 | F3 | F4 |
| G1 | G2 | G3 | G4 |
| H1 | H2 | H3 | H4 |
| I1 | I2 | I3 | I4 |
| J1 | J2 | J3 | J4 |
| K1 | K2 | K3 | K4 |
| L1 | L2 | L3 | L4 |
| M1 | M2 | M3 | M4 |
| N1 | N2 | N3 | N4 |
| O1 | O2 | O3 | O4 |
| P1 | P2 | P3 | P4 |
| Q1 | Q2 | Q3 | Q4 |
| R1 | R2 | R3 | R4 |
| S1 | S2 | S3 | S4 |

69 de 108

**Concello de SILLED A**

**ALFONSO BOTANA**

36052\_PXOM\_202303\_AD

Xaneiro 2023  
Marzo 2023

ETRS 89 29N  
EPSG: 28829

**CONCELLO DE SILLED A (PONTEVEDRA)**

AYUNTAMIENTO DE SILLED A (PONTEVEDRA)

**PLAN XERAL DE ORDENACIÓN MUNICIPAL**

PLAN GENERAL DE ORDENACIÓN MUNICIPAL

**Alfonso Botana S.L.**

Aprobación Definitiva

**V. PLANOS DE ORDENACIÓN**

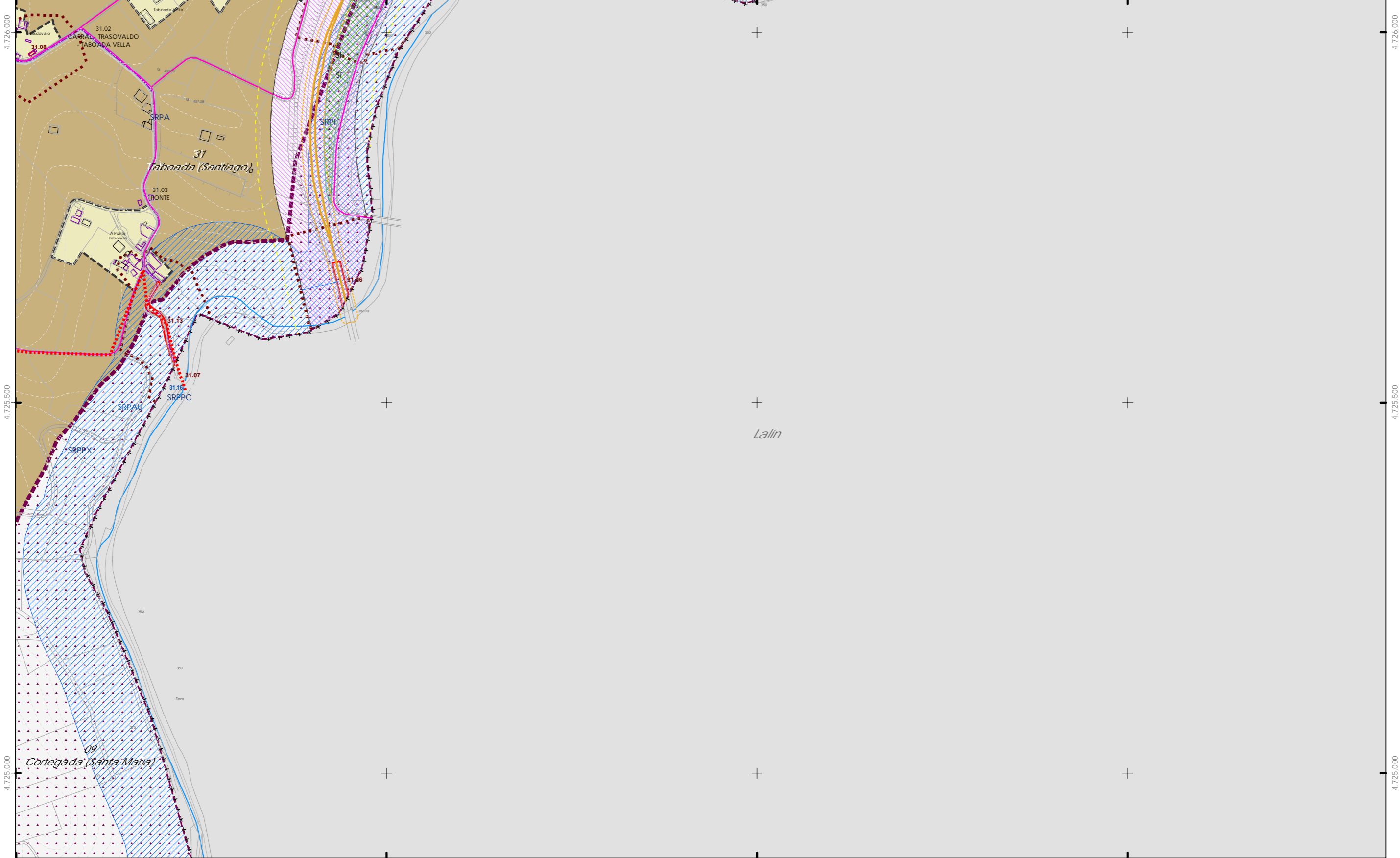
V. PLANOS DE ORDENACIÓN

**V.05.1 ORD. ESTRUCT. XERAL E ORGÁNICA DO CONCELLO I**

V.05.1 ORD. ESTRUCT. GENERAL Y ORGÁNICA DEL AYUNTAMIENTO I

0 50 100 200 Metros





564.500

565.000

565.500

566.000

**CLASIFICACIÓN DO SOLO**

- Limite do termo Municipal
- Limite parroquial
- SOLO URBANO**
  - S.U. (Solo Urbano Residencial)
  - API-1 (Area Plan. Incorporado)
- SOLO DE NÚCLEO RURAL**
  - Delimitación de núcleo rural
- SOLO URBANIZABLE**
  - SUD (S. Urbz. Delimitado)
  - R - Residencial / I - Industrial

**SOLO RÚSTICO**

- SRPO (P. Ordinaria)
- SRPA (P. Agropecuaria)
- SRPI (P. Infraestruturas)
- SRPAg (P. de Augas)
- SRPPC (P. Patrimonio Cultural)
- SRPF (P. Forestal)
- SRPP (P. Paisaxística)
- SRPAg (P. de Augas)
- ZEC Zona Especial Conservación

**PATRIMONIO CULTURAL**

- ARQUITECTÓNICO E ETNOGRÁFICO
  - Ben de interese cultural
  - Ámbito protexido
  - Contorno de protección nº de catálogo
- ARQUEOLÓXICO
  - Área de prot. Integral
  - Contorno de protección código xacemento
- CAMIÑO DE SANTIAGO
  - Camión Santiago
  - Via da Prata
  - Camión Real

**SISTEMAS XERAISE DOTACIÓNIS LOCAIS**

código nº SE (sit. existente)/SN (sit. novo) (Pv) - Tit. privada

**ESPAZOS LIBRES E ZONAS VERDES**

- Existente
- Novo

**SISTEMA VIARIO**

- Estatal
- Deputación
- Autonómico
- Municipal

**LIÑAS DE AFECIÓN**

- Liña límite de edificación
- Liña de afeción EST
- Liña de afeción AUT
- Liña de Dominio Público EST
- Liña de Dominio Público AUT

**EQUIPAMENTOS**

- Existente
- Novo

**SISTEMA COMUNICACIÓNIS**

- SF Sistema ferroviario (ADIF)
- Liña ferrocarril (ADIF)
- Rede ferroviaria de alta velocidade
- Dominio Público de Ferrocarris
- Liña Límite de Edificación
- Zona de Afeción de FFCC

**INFRAESTRUTURAS DE SERVIZOS**

- EB Estación Bombeo
- EDAR Est. Dep. Augas Resid.
- IG Instalación Gas
- PL Punto Limpo
- PI Pl. Transferencia
- M Vertedoiro Inertes
- VS Vertedoiro Selado
- Aparcamentos (AP-E nº)
- Estación Servizo Carburantes (ES-nº)

**GRÁFICO DE FOLLAS DE HOJAS**

70 de 108

Concello de SILLEDA

**CONCELLO DE SILLEDA (PONTEVEDRA)**

AYUNTAMIENTO DE SILLEDA (PONTEVEDRA)

PLAN XERAL DE ORDENACIÓN MUNICIPAL

PLAN GENERAL DE ORDENACIÓN MUNICIPAL

Alfonso Botana S.L.

Aprobación Definitiva

V. PLANOS DE ORDENACIÓN

V. PLANOS DE ORDENACIÓN

V.05.1 ORD. ESTRUCT. XERAL E ORGÁNICA DO CONCELLO I

V.05.1 ORD. ESTRUCT. XERAL E ORGÁNICA DO CONCELLO I

36052\_PXOM\_202303\_AD

Xaneiro 2023

ETRS 89 29N

EPSG: 28829

1:5.000

0 50 100 200 Metros



A Estrada

Xestoso (Santa María)

Forcarei

4.724.500

4.724.500

4.724.000

4.724.000

+++ Limite do termo Municipal

--- Limite parroquial

- CLASIFICACIÓN DO SOLO**
- SOLO URBANO**
    - S.U. (Solo Urbano Residencia)
    - API-1 (Area Plan. Incorporado)
  - SOLO DE NÚCLEO RURAL**
    - Delimitación de núcleo rural
  - SOLO URBANIZABLE**
    - SUD (S. Urbz. Delimitado)
    - R - Residencial / I - Industrial

**SOLO RÚSTICO**

- SRPO (P. Ordinaria)
- SRPA (P. Agropecuaria)
- SRPI (P. Infraestruturas)
- SRPAg (P. de Augas)
- ZEC Zona Especial Conservación
- SRPC (P. Patrimonio Cultural)
- SRPF (P. Forestal)
- SRPP (P. Paisaxística)
- SRPAg (P. de Augas)

**ARQUITECTÓNICO E ETNOGRÁFICO**

- Ben de interese cultural
- Ámbito protexido
- Contorno de protección nº de catálogo
- ARQUEOLÓXICO
- GA36021000 código xacemento
- CAMIÑO DE SANTIAGO
- Camino Santiago
- Vía da Prata
- Camino Real

**PATRIMONIO CULTURAL**

- GA36021000 código xacemento
- Camino Santiago
- Vía da Prata
- Camino Real

**SISTEMAS XERAISE**

- DOTACIÓN LOCAIS

**ESPAZOS LIBRES E ZONAS VERDES**

- Existente
- Novo
- SISTEMA VIARIO
- Estatal
- Deputación
- Autonómico
- Municipal

**EQUIPAMENTOS**

- Existente
- Novo
- Autonómico
- Municipal

**SISTEMA COMUNICACIÓN**

- SF Sistema ferroviario (ADIF)
- Liña ferrocarril (ADIF)
- Rede ferroviaria de alta velocidade
- Domínio Público de Ferrocarril
- Liña Limite de Edificación
- Zona de Afección de FFCC
- INFRAESTRUTURAS DE SERVIZOS
- EB Estación Bombeo
- EDAR Est. Dep. Augas Resid.
- IG Instalación Gas
- PL Punto Limpo
- PI PI. Transferencia
- VI Vertedoiro Inertes
- VS Vertedoiro Selado
- Aparcamentos (A-P-E nº)
- Estación Servizo Carburantes (ES-nº)

**GRÁFICO DE FOLLAS DE HOJAS**

71 de 108

Concello de SILLEDA

**ALFONSO BOTANA**

36052\_PXOM\_202303\_AD

Xaneiro 2023  
Marzo 2023

ETRS 89 29N  
EPSG: 25829

1:5.000

**CONCELLO DE SILLEDA (PONTEVEDRA)**

AYUNTAMIENTO DE SILLEDA (PONTEVEDRA)

PLAN XERAL DE ORDENACIÓN MUNICIPAL

PLAN GENERAL DE ORDENACIÓN MUNICIPAL

**Alfonso Botana S.L.**

Aprobación Definitiva

V. PLANOS DE ORDENACIÓN

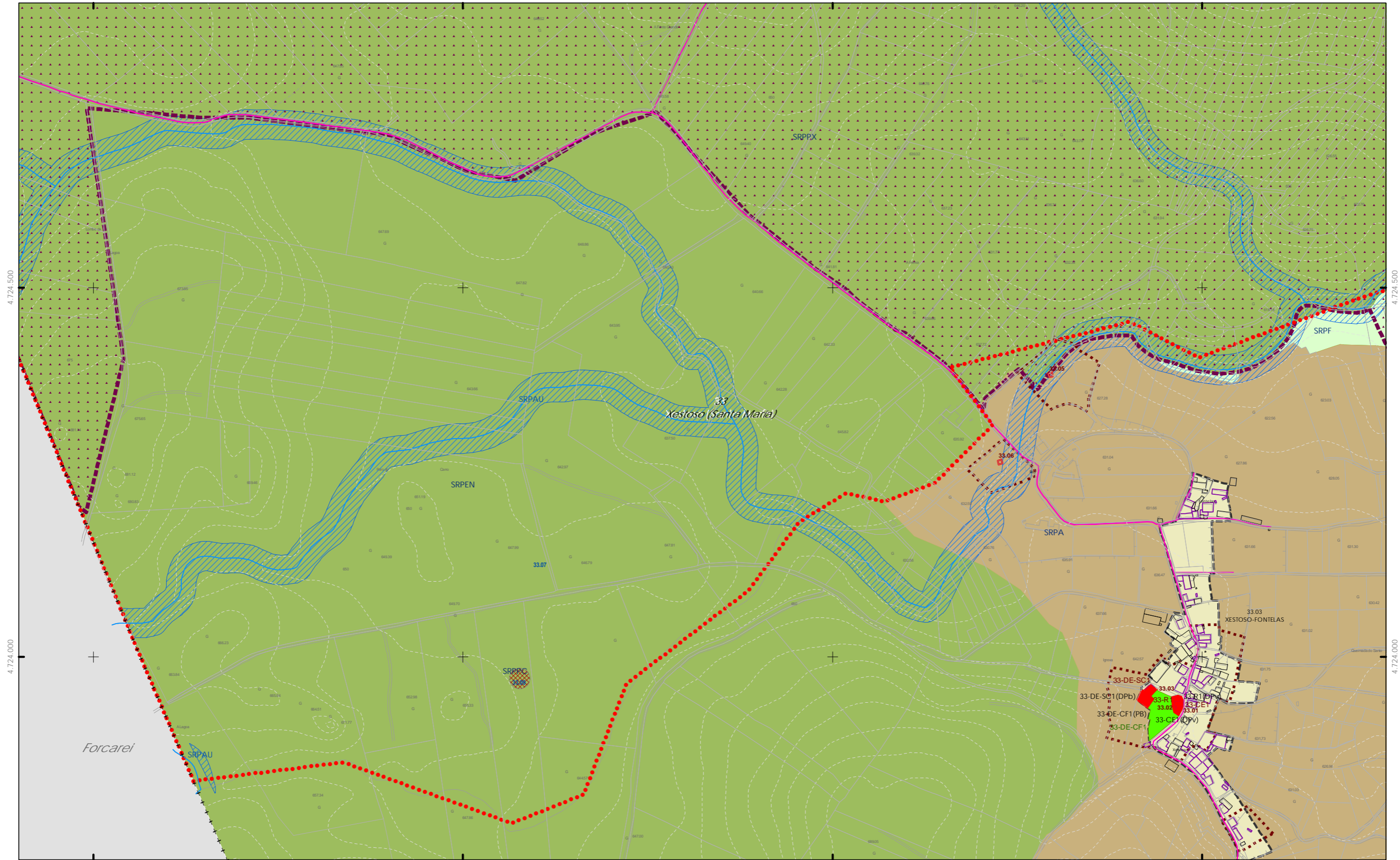
V. PLANOS DE ORDENACIÓN

V.05.1 ORD. ESTRUCT. XERAL E ORGÁNICA DO CONCELLO I

V.05.1 ORD. ESTRUCT. XERAL E ORGÁNICA DEL AYUNTAMIENTO I

0 50 100 200 Metros





**CLASIFICACIÓN DO SOLO**

- Limite do termo Municipal
- Limite parroquial
- SOLO URBANO**
  - S.U. (Solo Urbano Residencial)
  - API-1 (Area Plan. Incorporado)
- SOLO DE NÚCLEO RURAL**
  - Delimitación de núcleo rural
- SOLO URBANIZABLE**
  - SUD (S. Urbz. Delimitado)
  - R - Residencial / I - Industrial

**SOLO RÚSTICO**

- SRPO (P. Ordinaria)
- SRPA (P. Agropecuaria)
- SRPI (P. Infraestruturas)
- SRPAg (P. de Augas)
- SRPPC (P. Patrimonio Cultural)
- SRPF (P. Forestal)
- SRPP (P. Paisaxística)
- SRPAg (P. de Augas)
- ZEC Zona Especial Conservación

**PATRIMONIO CULTURAL**

- ARQUEOLÓXICO
  - Área de prot. Integral
  - Contorno de protección código xacemento
  - CAMIÑO DE SANTIAGO
    - Via da Prata
    - Camiño Real
- ARQUITECTÓNICO E ETNOGRÁFICO
  - Ben de interese cultural
  - Ámbito protexido
  - Contorno de protección nº de catálogo

**SISTEMAS XERAISE DOTACIÓNIS LOCAIS**

código nº SE (sit. existente)/SN (sit. novo) (Pv) - Tit. privada

**ESPAZOS LIBRES E ZONAS VERDES**

- Existente
- Novo

**SISTEMA VIARIO**

- Estatal
- Deputación
- Autonómico
- Municipal

**EQUIPAMENTOS**

- Existente
- Novo

**INFRAESTRUTURAS DE SERVIZOS**

- Estación Bombeo
- Est. Dep. Augas Resid.
- Instalación Gas
- Punto Limpo
- Vertedoiro Inertes
- Vertedoiro Selado

**SISTEMA COMUNICACIÓNS**

- SF Sistema ferroviario (ADIF)
- Línea ferrocami (ADIF)
- Rede ferroviaria de alta velocidade
- Dominio Público de Ferrocarris
- Línea Limite de Edificación
- Zona de Afeción de FCC

**INFRAESTRUTURAS DE SERVIZOS**

- Estación Bombeo
- Est. Dep. Augas Resid.
- Instalación Gas
- Punto Limpo
- Vertedoiro Inertes
- Vertedoiro Selado

**GRÁFICO DE FOLLAS**

GRÁFICO DE HOJAS

72 de 108

Concello de SILLEDA

ALFONSO BOTANA S.L.

CONCELLO DE SILLEDA (PONTEVEDRA)

AYUNTAMIENTO DE SILLEDA (PONTEVEDRA)

PLAN XERAL DE ORDENACIÓN MUNICIPAL

PLAN GENERAL DE ORDENACIÓN MUNICIPAL

Alfonso Botana S.L.

Aprobación Definitiva

V. PLANOS DE ORDENACIÓN

V. PLANOS DE ORDENACIÓN

V.05.1 ORD. ESTRUCT. XERAL E ORGÁNICA DO CONCELLO I

V.05.1 ORD. ESTRUCT. GENERAL Y ORGÁNICA DEL AYUNTAMIENTO I

Xaneiro 2023

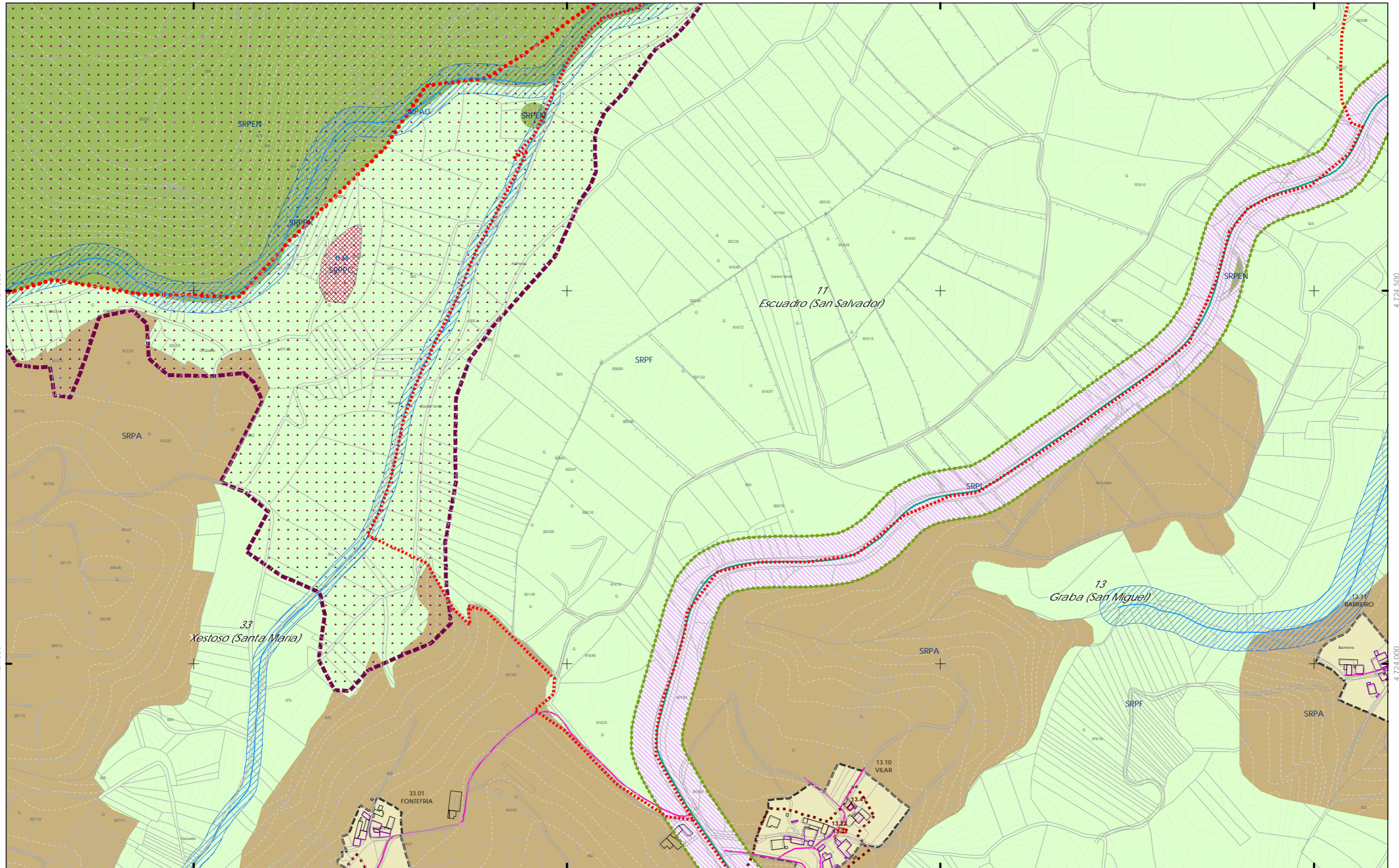
ETRS 89 29N

EPSG: 28829

1:5.000

0 50 100 200 Metros





- CLASIFICACIÓN DO SOLO**
- Limite do termo Municipal
  - Limite parroquial
  - SOLO URBANO**
    - S.U. (Solo Urbano Residencial)
    - API-1 (Area Plan. Incorporado)
  - SOLO DE NÚCLEO RURAL**
    - Delimitación de núcleo rural
  - SOLO URBANIZABLE**
    - SUD (S. Urbz. Delimitado)
    - R - Residencial / I - Industrial

- SOLO RÚSTICO**
- SRPO (P. Ordinaria)
  - SRPA (P. Agropecuaria)
  - SRPI (P. Infraestruturas)
  - SRPAg (P. de Augas)
  - SRPPC (P. Patrimonio Cultural)
  - SRPF (P. Forestal)
  - SRPP (P. Paisaxística)
  - SRPAg (P. de Augas)
  - ZEC Zona Especial Conservación

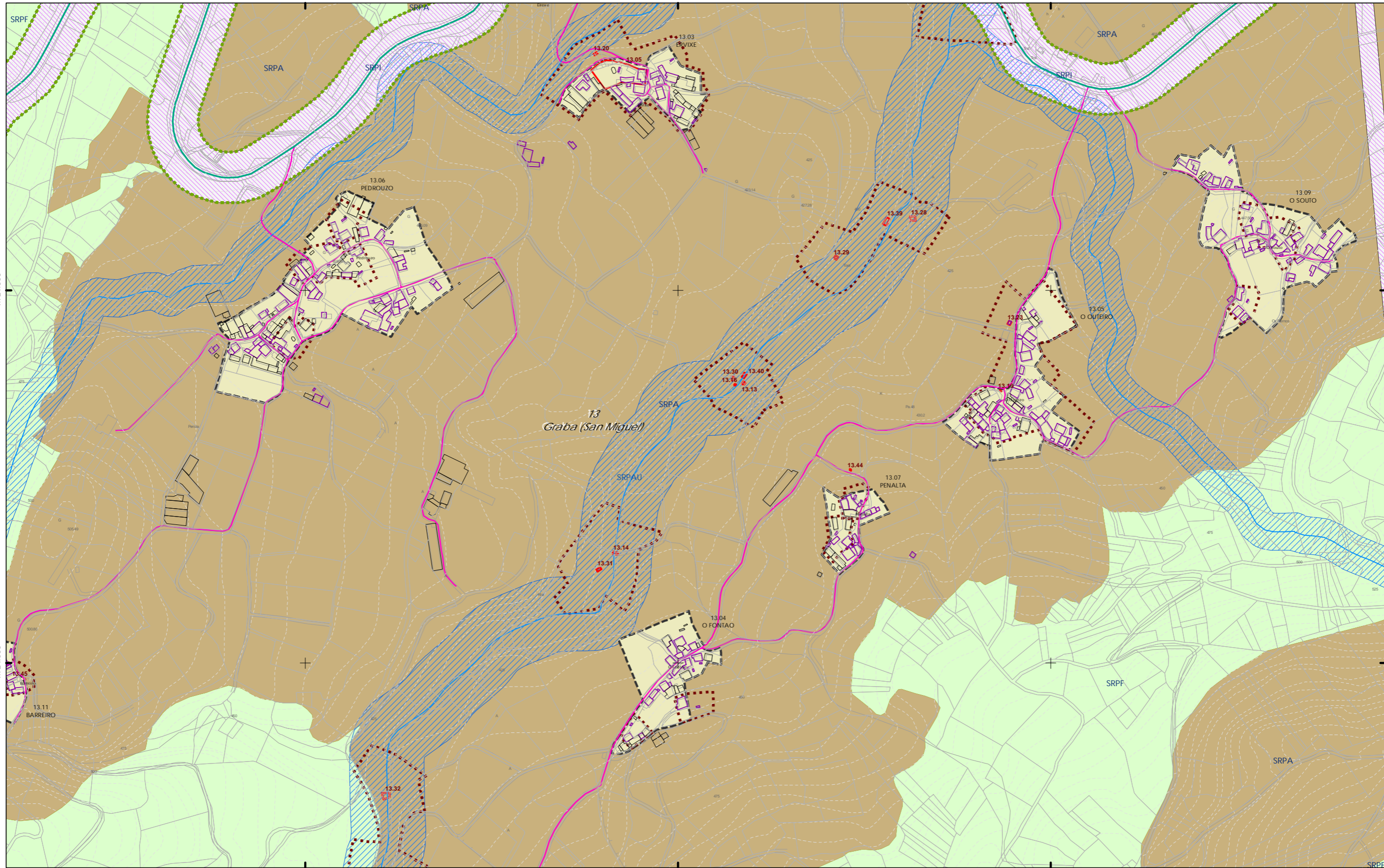
- PATRIMONIO CULTURAL**
- ARQUITECTÓNICO E ETNOGRÁFICO
    - Ben de interese cultural
    - Ámbito protexido
    - Contorno de protección nº de catálogo
  - ARQUEOLÓXICO
    - Área de prot. Integral
    - Contorno de protección código xacemento
  - CAMIÑO DE SANTIAGO
    - Vía da Prata
    - Camino Real

- SISTEMAS XERAISE**
- DOTACIÓNS LOCAIS**
- ESPAZOS LIBRES E ZONAS VERDES
    - Existente
    - Novo
  - SISTEMA VIARIO**
    - Estatal
    - Deputación
    - Autonómico
    - Municipal
  - EQUIPAMENTOS**
    - Existente
    - Novo
  - SISTEMA COMUNICACIÓNS**
    - SF Sistema ferroviario (ADIF)
    - Línea ferrocami (ADIF)
    - Rede ferroviaria de alta velocidade
    - Dominio Público de Ferrocarris
    - Línea Limite de Edificación
    - Zona de Afección de FFCC
  - INFRAESTRUTURAS DE SERVIZOS**
    - EB Estación Bombeo
    - EDAR Est. Dep. Augas Resid.
    - IG Instalación Gas
    - PL Punto Limpo
    - Aparcamentos (AP-E nº)
    - PI Pl. Transferencia
    - VI Verdedoiro Inertes
    - VS Verdedoiro Selado
    - Estación Servizo Carburantes (ES-nº)



|   |   |
|---|---|
| Concello de SILLEDIA<br><br><b>ALFONSO BOTANA S.L.</b><br>S.L. de Enxeñaría, Arquitectura e Urbanismo | CONCELLO DE SILLEDIA (PONTEVEDRA)<br>AYUNTAMIENTO DE SILLEDIA (PONTEVEDRA)<br>PLAN XERAL DE ORDENACIÓN MUNICIPAL<br>PLAN GENERAL DE ORDENACIÓN MUNICIPAL              |
|   | Alfonso Botana S.L.<br>Aprobación Definitiva<br>Aprobación Definitiva   |
| 36052_PXOM_202303_AD<br>Xaneiro 2023<br>Marzo 2023  | V. PLANOS DE ORDENACIÓN<br>V. PLANOS DE ORDENACIÓN<br>V.05.1 ORD. ESTRUCT. XERAL E ORGÁNICA DO CONCELLO I<br>V.05.1 ORD. ESTRUCT. XERAL E ORGÁNICA DEL AYUNTAMIENTO I |
| ETRS 89 29N<br>EPSG: 28829  | 1:5.000<br><br>0 50 100 200 Metros  |





13  
 Graba (San Miguel)

- ++++ Limite do termo Municipal  
 + + + + Limite parroquial
- SOLO URBANO**
- S.U. (Solo Urbano Residencial)
  - API-1 (Area Plan. Incorporado)
- SOLO DE NÚCLEO RURAL**
- Delimitación de núcleo rural
- SOLO URBANIZABLE**
- SUD (S. Urbz. Delimitado)  
 R - Residencial / I - Industrial

- SOLO RÚSTICO**
- SRPO (P. Ordinaria)
  - SRPA (P. Agropecuaria)
  - SRPI (P. Infraestruturas)
  - SRPAg (P. de Augas)
  - SRPPC (P. Patrimonio Cultural)
  - SRPF (P. Forestal)
  - SRPP (P. Paisaxística)
  - SRPAg (P. de Augas)
  - ZEC Zona Especial Conservación

- ARQUITECTÓNICO E ETNOGRÁFICO**
- Ben de interese cultural
  - Ámbito protexido
  - Contorno de protección nº de catálogo
- ARQUEOLÓXICO**
- GA36021000 código xacemento
  - Área de prot. Integral
  - Contorno de protección
- CAMÍÑO DE SANTIAGO**
- Camíño Santiago
  - Via da Prata
  - Camino Real

- ESPAZOS LIBRES E ZONAS VERDES**
- Existente
  - Novo
- SISTEMA VIARIO**
- Estatal
  - Deputación
  - Autonómico
  - Municipal
- SISTEMAS XERAISE DOTACIÓNIS LOCAIS**
- Cabada
  - Línea límite de edificación
  - Zona de servidume
  - Línea de Dominio Público EST
  - Línea de Dominio Público AUT
  - Línea límite de edificación
  - Línea de afección EST
  - Línea de afección AUT
  - Línea de afección DEP

- SISTEMA COMUNICACIÓNIS**
- SF Sistema ferroviario (ADIF)
  - Línea ferrocarril (ADIF)
  - Rede ferroviaria de alta velocidade
  - Dominio Público de Ferrocarris
  - Línea Límite de Edificación
  - Zona de Afección de FFCC
- INFRAESTRUTURAS DE SERVIZOS**
- EB Estación Bombeo
  - EDAR Est. Dep. Augas Resid.
  - IG Instalación Gas
  - PL Punto Limpo
  - PI PI. Transferencia
  - VI Vertedoiro Inertes
  - VS Vertedoiro Selado
  - Aparcamentos (AP-E nº)
  - Estación Servizo Carburantes (ES-nº)



Concello de SILLED A

ALFONSO BOTANA S.L.  
 PROYECTOS DE ORDENACIÓN URBANA

36052\_PXOM\_202303\_AD  
 Xaneiro 2023 ETRS 89 29N  
 Marzo 2023 EPSG: 25829

CONCELLO DE SILLED A (PONTEVEDRA)  
 AYUNTAMIENTO DE SILLED A (PONTEVEDRA)

PLAN XERAL DE ORDENACIÓN MUNICIPAL  
 PLAN GENERAL DE ORDENACIÓN MUNICIPAL

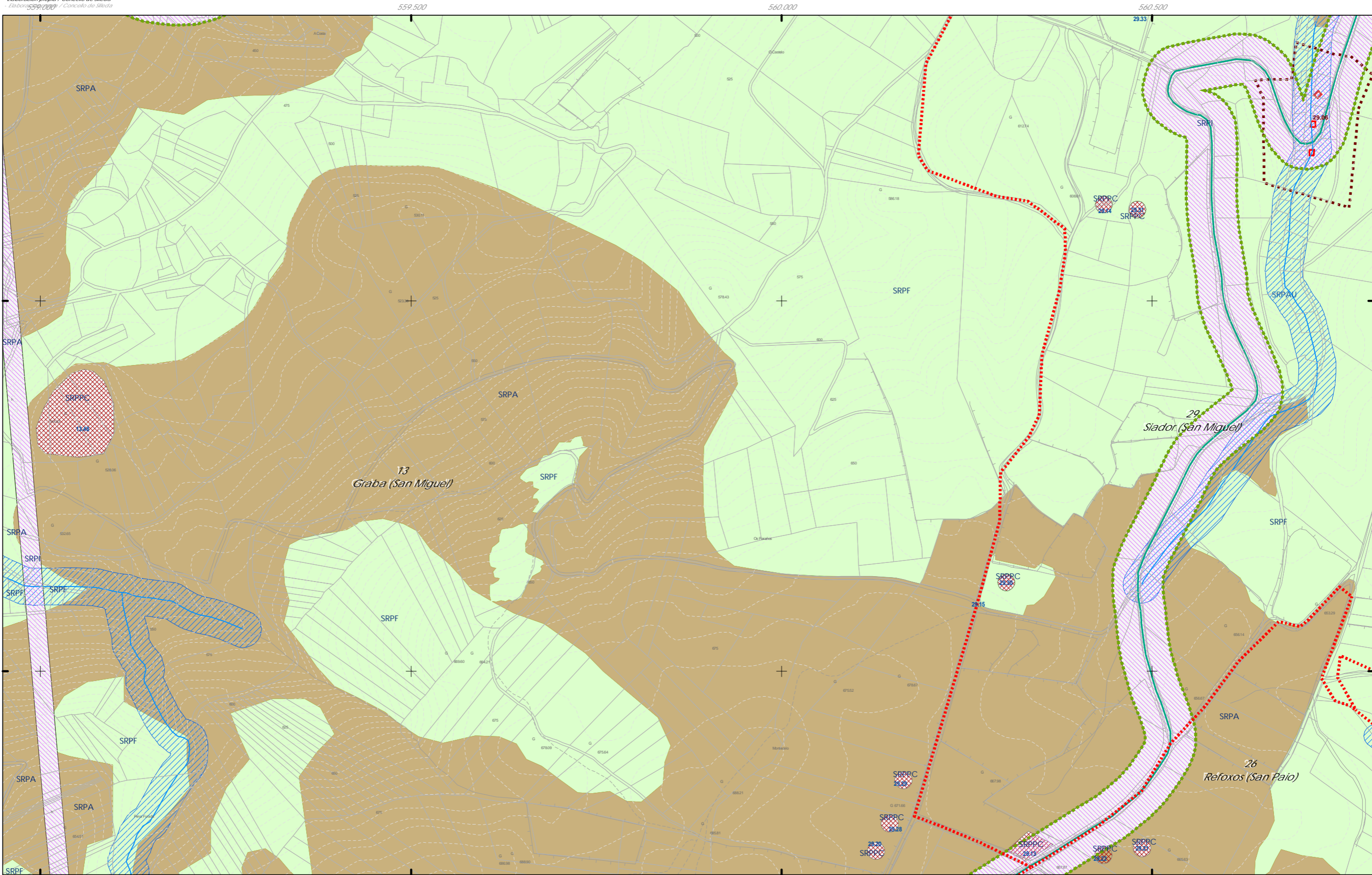
Alfonso Botana S.L.  
 Aprobación Definitiva

V. PLANOS DE ORDENACIÓN  
 V. PLANOS DE ORDENACIÓN

V.05.1 ORD. ESTRUCT. XERAL E ORGÁNICA DO CONCELLO I  
 V.05.1 ORD. ESTRUCT. GENERAL Y ORGÁNICA DEL AYUNTAMIENTO I

0 50 100 200 Metros





- CLASIFICACIÓN DO SOLO**
- Limite do termo Municipal
  - Limite parroquial
  - SOLO URBANO**
    - S.U. (Solo Urbano Residencial)
    - API-1 (Area Plan. Incorporado)
  - SOLO DE NÚCLEO RURAL**
    - Delimitación de núcleo rural
  - SOLO URBANIZABLE**
    - SUD (S. Urbz. Delimitado)
    - R - Residencial / I - Industrial

- SOLO RÚSTICO**
- SRPO (P. Ordinaria)
  - SRPA (P. Agropecuaria)
  - SRPI (P. Infraestruturas)
  - SRPAg (P. de Augas)
  - SRPPC (P. Patrimonio Cultural)
  - SRPF (P. Forestal)
  - SRPP (P. Paisaxística)
  - SRPAg (P. de Augas)
  - ZEC Zona Especial Conservación

- PATRIMONIO CULTURAL**
- ARQUITECTÓNICO E ETNOGRÁFICO
    - Ben de interese cultural
    - Ámbito protexido
    - Contorno de protección nº de catálogo
  - ARQUEOLÓXICO
    - Área de prot. Integral
    - Contorno de protección código xacemento
  - CAMIÑO DE SANTIAGO
    - Camino Santiago
    - Via da Prata
    - Camino Real

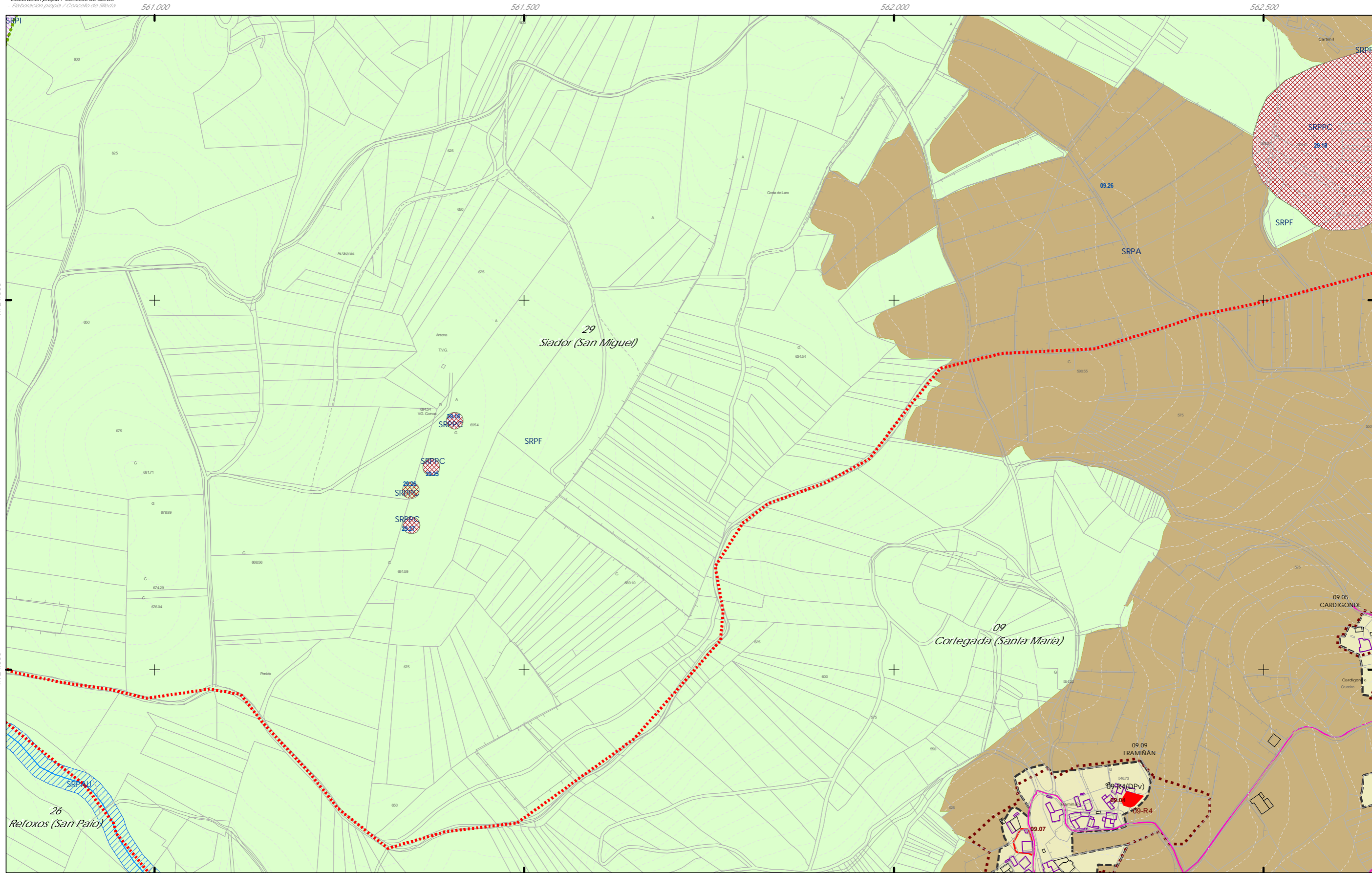
- SISTEMAS XERAISE DOTACIONES LOCAIS**
- código nº SE (sit. existente)/SN (sit. novo) (Pv) - Tit. privada
- ESPAZOS LIBRES E ZONAS VERDES**
- Existente
  - Novo
- SISTEMA VIARIO**
- Estatal
  - Deputación
  - Autonómico
  - Municipal
- EQUIPAMENTOS**
- Existente
  - Novo
- SISTEMAS XERAISE**
- Caibada
  - Línea límite de edificación
  - Zona de servidume
  - Línea de Dominio Público EST
  - Línea de Dominio Público AUT

- SISTEMA COMUNICACIONES**
- SF Sistema ferroviario (ADIF)
  - Línea ferrocarril (ADIF)
  - Rede ferroviaria de alta velocidade
  - Dominio Público de Ferrocarris
  - Línea Límite de Edificación
  - Zona de Afección de FFCC
- INFRAESTRUTURAS DE SERVIZOS**
- EB Estación Bombeo
  - EDAR Est. Dep. Augas Resid.
  - IG Instalación Gas
  - PL Punto Limpo
  - PI PI. Transferencia
  - VI Verdedeiro Inertes
  - VS Verdedeiro Selado
  - Aparcamentos (AP-E nº)
  - Estación Servizo Carburantes (ES-nº)



|  |   |
|--|---|
| Concello de SILLEDA<br><br><b>ALFONSO BOTANA</b><br>S.L.<br>S. R. L. | CONCELLO DE SILLEDA (PONTEVEDRA)<br>AYUNTAMIENTO DE SILLEDA (PONTEVEDRA)<br>PLAN XERAL DE ORDENACIÓN MUNICIPAL<br>PLAN GENERAL DE ORDENACIÓN MUNICIPAL                |
|  | Alfonso Botana S.L.<br>Aprobación Definitiva<br>Aprobación Definitiva   |
| 36052_PXOM_202303_AD<br>Xaneiro 2023<br>Marzo 2023                   | V. PLANOS DE ORDENACIÓN<br>V. PLANOS DE ORDENACIÓN<br>V.05.1 ORD. ESTRUCT. XERAL E ORGÁNICA DO CONCELLO I<br>V.05.1 ORD. ESTRUCT. XERAL E ORGÁNICA DEL AYUNTAMIENTO I |
| ETRS 89 29N<br>EPSG: 25829   | 0 50 100 200<br>Metros  |





- CLASIFICACIÓN DO SOLO**
- +++ Limite do termo Municipal
  - Limite parroquial
  - SOLO URBANO**
    - S.U. (Solo Urbano Residencial)
    - API-1 (Area Plan. Incorporado)
  - SOLO DE NÚCLEO RURAL**
    - Delimitación de núcleo rural
  - SOLO URBANIZABLE**
    - SUD (S. Urbz. Delimitado)
      - R- Residencial / I- Industrial

- SOLO RÚSTICO**
- SRPO (P. Ordinaria)
  - SRPA (P. Agropecuaria)
  - SRPI (P. Infraestruturas)
  - SRPAg (P. de Augas)
  - SRPPC (P. Patrimonio Cultural)
  - SRPF (P. Forestal)
  - SRPP (P. Paisaxística)
  - SRPAg (P. de Augas)
  - ZEC Zona Especial Conservación

- ARQUITECTÓNICO E ETNOGRÁFICO**
- Ben de interese cultural
  - Ámbito protexido
  - Contorno de protección nº de catálogo
- ARQUEOLÓXICO**
- Área de prot. Integral
  - Contorno de protección código xacemento
- CAMIÑO DE SANTIAGO**
- Camión Santiago
  - Via da Prata
  - Camión Real

- ESPAZOS LIBRES E ZONAS VERDES**
- Existente
  - Novo
- SISTEMA VIARIO**
- Estatal
  - Deputación
  - Autonómico
  - Municipal
- SISTEMAS XERAISE DOTACIÓNIS LOCAIS**
- Calzada
  - Liña límite de edificación
  - Zona de servidume
  - Liña de Afecção AUT
  - Liña de Afecção EST
  - Liña de Afecção DEP
  - Liña de Afecção DEP
  - Liña de Afecção DEP

- EQUIPAMENTOS**
- Existente
  - Novo

- SISTEMA COMUNICACIÓNIS**
- SF Sistema ferroviario (ADIF)
  - Liña ferrocarril (ADIF)
  - Rede ferroviaria de alta velocidade
  - Dominio Público de Ferrocarris
  - Liña Límite de Edificación
  - Zona de Afecção de FFCC
- INFRAESTRUTURAS DE SERVIZOS**
- EB Estación Bombeo
  - EDAR Est. Dep. Augas Resid.
  - IG Instalación Gas
  - PL Punto Limpo
  - PI Pi. Transferencia
  - MI Vertedoiro Inertes
  - VS Vertedoiro Selado
  - Aparcamentos (AP-E nº)
  - Estación Servizo Carburantes (ES-nº)



Concello de SILLEDA

**ALFONSO BOTANA**

36052\_PXOM\_202303\_AD

Xaneiro 2023

ETRS 89 29N

EPSG: 28829

1:5.000

**CONCELLO DE SILLEDA (PONTEVEDRA)**

AYUNTAMIENTO DE SILLEDA (PONTEVEDRA)

PLAN XERAL DE ORDENACIÓN MUNICIPAL

PLAN GENERAL DE ORDENACIÓN MUNICIPAL

**Alfonso Botana S.L.**

Aprobación Definitiva

V. PLANOS DE ORDENACIÓN

V. PLANOS DE ORDENACIÓN

V.05.1 ORD. ESTRUCT. XERAL E ORGÁNICA DO CONCELLO I

V.05.1 ORD. ESTRUCT. XERAL E ORGÁNICA DO CONCELLO I

0 50 100 200 Metros