

564.500

565.000

565.500

566.000

CLASIFICACIÓN DO SOLO

- Limite do termo Municipal
- Limite parroquial
- SOLO URBANO**
 - S.U. (Solo Urbano Residencial)
 - API-1 (Area Plan. Incorporado)
- SOLO DE NÚCLEO RURAL**
 - Delimitación de núcleo rural
- SOLO URBANIZABLE**
 - SUD (S. Urbz. Delimitado)
 - R - Residencial / I - Industrial

SOLO RÚSTICO

- SRPO (P. Ordinaria)
- SRPA (P. Agropecuaria)
- SRPI (P. Infraestruturas)
- SRPAg (P. de Augas)
- SRPPC (P. Patrimonio Cultural)
- SRPF (P. Forestal)
- SRPP (P. Paisaxística)
- SRPAg (P. de Augas)
- ZEC Zona Especial Conservación

ARQUITECTÓNICO E ETNOGRÁFICO

- Ben de interese cultural
- Ámbito protexido
- Contorno de protección nº de catálogo

ARQUEOLÓXICO

- GA36021000 código xacemento
- Área de prot. Integral
- Contorno de protección

CAMIÑO DE SANTIAGO

- Vía da Prata
- Camino Real

SISTEMAS XERAISE DOTACIÓNIS LOCAIS

ESPAZOS LIBRES E ZONAS VERDES

- Existente
- Novo

SISTEMA VIARIO

- Estatal
- Deputación
- Autonómico
- Municipal

ESPAZOS LIBRES E ZONAS VERDES

- Existente
- Novo

EQUIPAMENTOS

- Existente
- Novo

SISTEMA VIARIO

- Autonómico
- Municipal

SISTEMA COMUNICACIÓNIS

- SF Sistema ferroviario (ADIF)
- Liña ferrocarril (ADIF)
- Rede ferroviaria de alta velocidade
- Domínio Público de Ferrocarris
- Liña Limite de Edificación
- Zona de Afección de FFCC

INFRAESTRUTURAS DE SERVIZOS

- EB Estación Bombeo
- EDAR Est. Dep. Augas Resid.
- IG Instalación Gas
- PL Punto Limpo
- PI PI. Transferencia
- VI Vertedoiro Inertes
- VS Vertedoiro Selado
- Aparcamentos (AP-E nº)
- Estación Servizo Carburantes (ES-nº)

GRÁFICO DE FOLLAS DE HOJAS

78 de 108

Concello de SILLED A

ALFONSO BOTANA S.L.

36052_PXOM_202303_AD

Xaneiro 2023

ETRS 89 29N
EPSG: 25829

CONCELLO DE SILLED A (PONTEVEDRA)

AYUNTAMIENTO DE SILLED A (PONTEVEDRA)

PLAN XERAL DE ORDENACIÓN MUNICIPAL

PLAN GENERAL DE ORDENACIÓN MUNICIPAL

Alfonso Botana S.L.

Aprobación Definitiva

V. PLANOS DE ORDENACIÓN

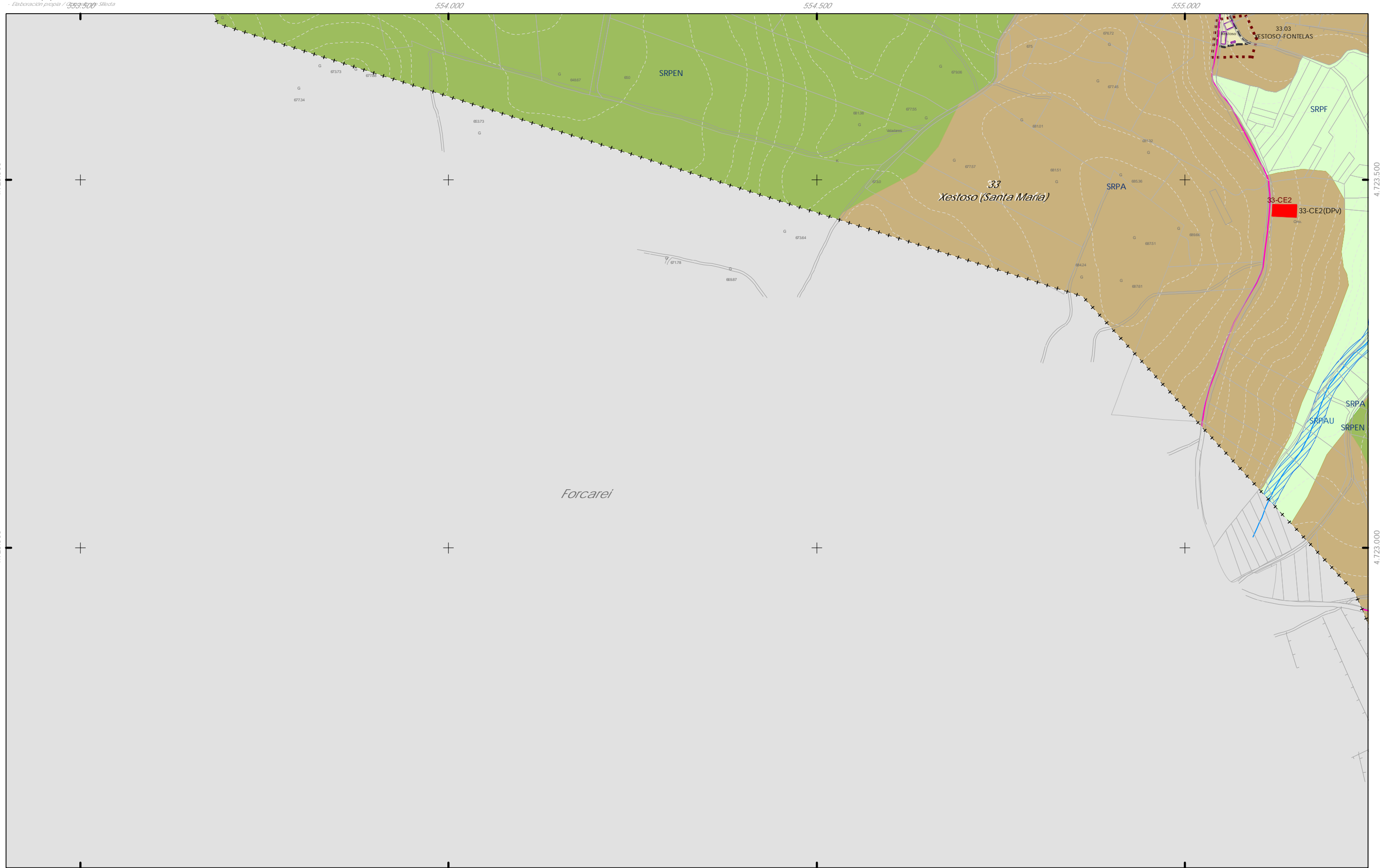
V. PLANOS DE ORDENACIÓN

V.05.1 ORD. ESTRUCT. XERAL E ORGÁNICA DO CONCELLO I

V.05.1 ORD. ESTRUCT. XERAL E ORGÁNICA DEL AYUNTAMIENTO I

1:5.000

0 50 100 200 Metros



CLASIFICACIÓN DO SOLO

- Limite do termo Municipal
- Limite parroquial
- SOLO URBANO**
 - S.U. (Solo Urbano Residencial)
 - API-1 (Area Plan. Incorporado)
- SOLO DE NÚCLEO RURAL**
 - Delimitación de núcleo rural
- SOLO URBANIZABLE**
 - SUD (S. Urbz. Delimitado)
 - R - Residencial / I - Industrial

SOLO RÚSTICO

- SRPO (P. Ordinaria)
- SRPA (P. Agropecuaria)
- SRPI (P. Infraestruturas)
- SRPAg (P. de Augas)
- SRPPC (P. Patrimonio Cultural)
- SRPF (P. Forestal)
- SRPP (P. Paisaxística)
- SRPAg (P. de Augas)
- ZEC Zona Especial Conservación

PATRIMONIO CULTURAL

- ARQUITECTÓNICO E ETNOGRÁFICO
 - Ben de interese cultural
 - Ámbito protexido
 - Contorno de protección nº de catálogo
- ARQUEOLÓXICO
 - Área de prot. Integral
 - Contorno de protección código xacemento GA36021000
- CAMIÑO DE SANTIAGO
 - Camiño Santiago
 - Vía da Prata
 - Camiño Real

SISTEMAS XERAISE DOTACIÓNIS LOCAIS

código nº SE (sit. existente)/SN (sit. novo) (Pv) - Tit. privada

ESPAZOS LIBRES E ZONAS VERDES

- Existente
- Novo

SISTEMA VIARIO

- Estatal
- Deputación
- Autonómico
- Municipal

EQUIPAMENTOS

- Existente
- Novo

SISTEMA VIARIO

- Liña límite de edificación
- Zona de servidume
- Liña de dominio Público EST
- Liña de dominio Público AUT
- Liña límite de edificación
- Liña de afección EST
- Liña de afección AUT
- Liña de afección DEP

SISTEMA COMUNICACIONES

- SF Sistema ferroviario (ADIF)
- Liña ferrocarril (ADIF)
- Rede ferroviaria de alta velocidade
- Dominio Público de Ferrocarris
- Liña Límite de Edificación
- Zona de Afección de FFCC

INFRAESTRUTURAS DE SERVIZOS

- Estación Bombeo
- Est. Dep. Augas Resid.
- Instalación Gas
- Punto Limpo
- Vertedoiro Inertes
- Vertedoiro Selado
- Pl. Transferencia
- VS Vertedoiro Selado
- Aparcamentos (AP-E nº)
- Estación Servizo Carburantes (ES nº)

GRÁFICO DE FOLLAS DE HOJAS

79 de 108

Concello de SILLED A

ALFONSO BOTANA S.L.

36052_PXOM_202303_AD

Xaneiro 2023

ETRS 89 29N

EPSG: 28829

1:5.000

0 50 100 200 Metros

CONCELLO DE SILLED A (PONTEVEDRA)

AYUNTAMIENTO DE SILLED A (PONTEVEDRA)

PLAN XERAL DE ORDENACIÓN MUNICIPAL

PLAN GENERAL DE ORDENACIÓN MUNICIPAL

Alfonso Botana S.L.

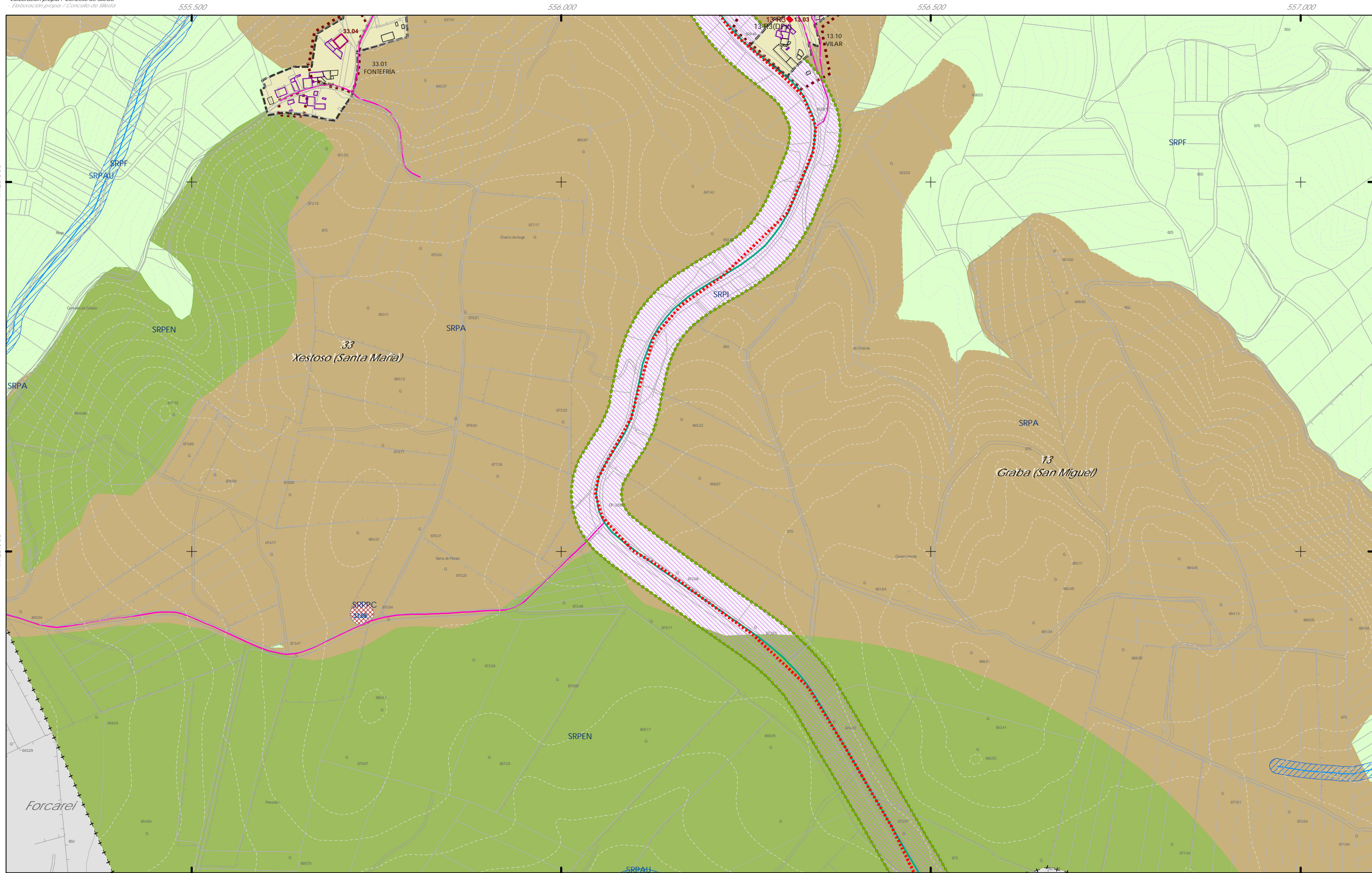
Aprobación Definitiva

V. PLANOS DE ORDENACIÓN

V. PLANOS DE ORDENACIÓN

V.05.1 ORD. ESTRUCT. XERAL E ORGÁNICA DO CONCELLO I

VIS. I ORD. ESTRUCT. GENERAL Y ORGÁNICA DEL AYUNTAMIENTO I



- CLASIFICACIÓN DO SOLO**
- +++ Limite do termo Municipal
 - Limite parroquial
 - SOLO URBANO**
 - S.U. (Solo Urbano Residencial)
 - API-1 (Area Plan. Incorporado)
 - SOLO DE NÚCLEO RURAL**
 - Delimitación de núcleo rural
 - SOLO URBANIZABLE**
 - SUD (S. Urbz. Delimitado)
 - R - Residencial / I - Industrial

- SOLO RÚSTICO**
- SRPO (P. Ordinaria)
 - SRPA (P. Agropecuaria)
 - SRPI (P. Infraestruturas)
 - SRPAg (P. de Augas)
 - SRPPC (P. Patrimonio Cultural)
 - SRPF (P. Forestal)
 - SRPP (P. Paisaxística)
 - SRPAg (P. de Augas)
 - ZEC Zona Especial Conservación

- PATRIMONIO CULTURAL**
- ARQUITECTÓNICO E ETNOGRÁFICO
 - Ben de interese cultural
 - Ámbito protexido
 - Contorno de protección nº de catálogo
 - ARQUEOLÓXICO
 - GA36021000 código xacemento
 - Área de prot. Integral
 - Contorno de protección
 - CAMIÑO DE SANTIAGO
 - Via da Prata
 - Camiño Real

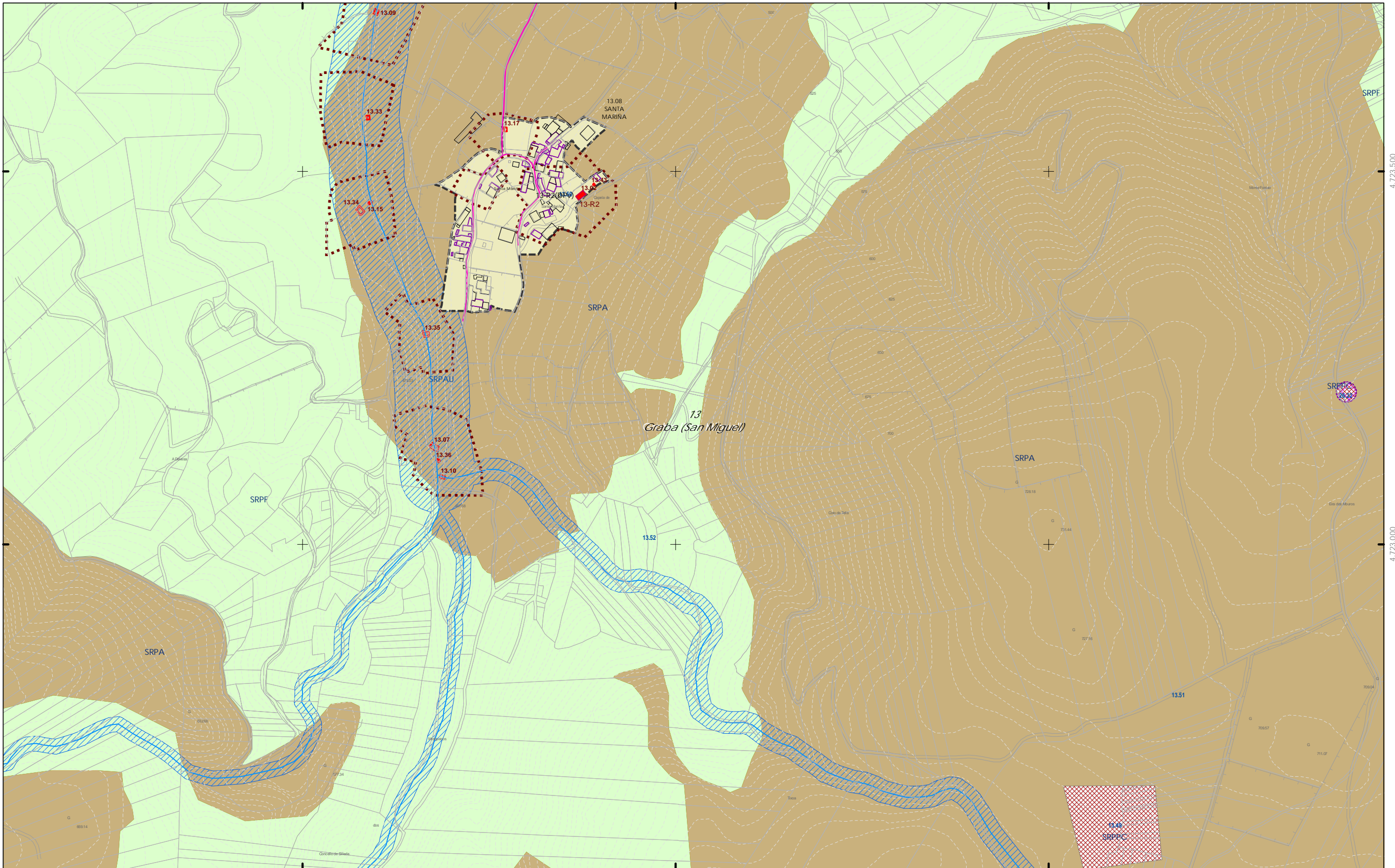
- SISTEMAS XERAISE DOTACIÓNIS LOCAIS**
- ESPAZOS LIBRES E ZONAS VERDES
 - Existente
 - Novo
 - SISTEMA VIARIO
 - Estatal
 - Deputación
 - Autonómico
 - Municipal
 - Equipamentos
 - Existente
 - Novo

- SISTEMA COMUNICACIÓNIS**
- SF Sistema ferroviario (ADIF)
 - Línea ferrocarril (ADIF)
 - Rede ferroviaria de alta velocidade
 - Dominio Público de Ferrocarris
 - Línea Limite de Edificación
 - Zona de Afecção de FFCC

- INFRAESTRUTURAS DE SERVIZOS**
- EB Estación Bombeo
 - EDAR Est. Dep. Augas Resid.
 - IG Instalación Gas
 - PL Punto Limpo
 - PI Pl. Transferencia
 - VI Vertedoiro Inertes
 - VS Vertedoiro Selado
 - Aparcamentos (AP-E nº)
 - Estación Servizo Carburantes (ES nº)



Concello de SILLEDA ALFONSO BOTANA S.L. PROYECTO MUNICIPAL DE ORDENACIÓN MUNICIPAL	CONCELLO DE SILLEDA (PONTEVEDRA) AYUNTAMIENTO DE SILLEDA (PONTEVEDRA) PLAN XERAL DE ORDENACIÓN MUNICIPAL PLAN GENERAL DE ORDENACIÓN MUNICIPAL	
	Alfonso Botana S.L. Aprobación Definitiva	
36052_PXOM_202303_AD Xaneiro 2023 Marzo 2023	ETRS 89 29N EPSG: 28829	V. PLANOS DE ORDENACIÓN V. PLANOS DE ORDENACIÓN V.05.1 ORD. ESTRUCT. XERAL E ORGÁNICA DO CONCELLO I V.05.1 ORD. ESTRUCT. XERAL E ORGÁNICA DEL AYUNTAMIENTO I
1:5.000		80 de 108



- +++ Limite do termo Municipal
 +++ Limite parroquial
SOLO URBANO
 S.U. (Solo Urbano Residencial)
 API-1 (Area Plan. Incorporado)
SOLO DE NÚCLEO RURAL
 Delimitación de núcleo rural
SOLO URBANIZABLE
 SUD (S. Urbz. Delimitado)
 R - Residencial / I - Industrial

- SOLO RÚSTICO**
- SRPO (P. Ordinaria)
 - SRPA (P. Agropecuaria)
 - SRPI (P. Infraestruturas)
 - SRPAg (P. de Augas)
 - ZEC Zona Especial Conservación

- SRPPC (P. Patrimonio Cultural)
- SRPF (P. Forestal)
- SRPP (P. Paisaxística)
- SRPAg (P. de Augas)

- PATRIMONIO CULTURAL**
- ARQUITECTÓNICO E ETNOGRÁFICO
 - Ben de interese cultural
 - Ámbito protexido
 - Contorno de protección nº de catálogo
 - ARQUEOLÓXICO
 - Área de prot. Integral
 - Contorno de protección código xacemento
 - CAMIÑO DE SANTIAGO
 - Camiño Santiago
 - Via da Prata
 - Camiño Real

- ESPAZOS LIBRES E ZONAS VERDES**
- Existente
 - Novo
- SISTEMA VIARIO**
- Estatal
 - Deputación
 - Autonómico
 - Municipal
- SISTEMAS XERAISE DOTACIÓNIS LOCAIS**
- Calzada
 - Liña límite de edificación
 - Zona de servidume
 - Liña de afección AUT
 - Liña de Dominio Público EST
 - Liña de Dominio Público AUT
- EQUIPAMENTOS**
- Existente
 - Novo
 - Liña límite de edificación
 - Liña de afección EST
 - Liña de afección AUT
 - Liña de afección DEP

- SISTEMA COMUNICACIÓNIS**
- SF Sistema ferroviario (ADIF)
 - Liña ferrocamiñ (ADIF)
 - Rede ferroviaria de alta velocidade
 - Dominio Público de Ferrocarris
 - Liña Límite de Edificación
 - Zona de Afección de FFCC
- INFRAESTRUTURAS DE SERVIZOS**
- EB Estación Bombeo
 - EDAR Est. Dep. Augas Resid.
 - IG Instalación Gas
 - PL Punto Limpo
 - PI Pi. Transferencia
 - VI Vertedoiro Inertes
 - VS Vertedoiro Selado
 - Aparcamentos (AP-E nº)
 - Estación Servizo Carburantes (ES nº)



Concello de SILLEDA

ALFONSO BOTANA S.L.

36052_PXOM_202303_AD

Xaneiro 2023

ETRS 89 29N
EPSG: 28829

CONCELLO DE SILLEDA (PONTEVEDRA)

AYUNTAMIENTO DE SILLEDA (PONTEVEDRA)

PLAN XERAL DE ORDENACIÓN MUNICIPAL

PLAN GENERAL DE ORDENACIÓN MUNICIPAL

Alfonso Botana S.L.

Aprobación Definitiva

V. PLANOS DE ORDENACIÓN

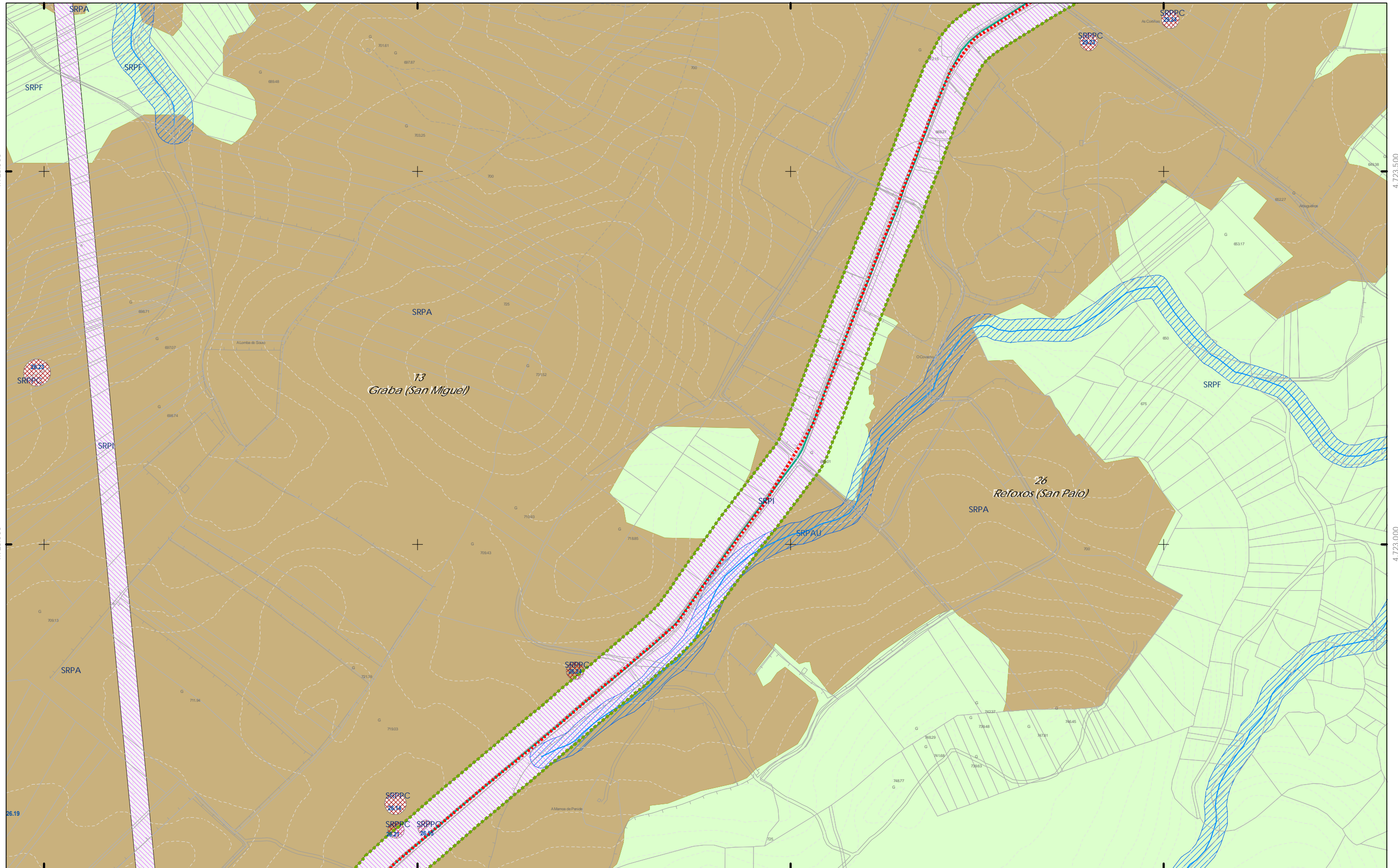
V. PLANOS DE ORDENACIÓN

V.05.1 ORD. ESTRUCT. XERAL E ORGÁNICA DO CONCELLO I

V.05.1 ORD. ESTRUCT. XERAL E ORGÁNICA DEL AYUNTAMIENTO I

0 50 100 200 Metros

1:5.000



559.000
 + + + + Limite do termo Municipal

--- Limite parroquial

SOLO URBANO

S.U. (Solo Urbano Residencia)
 API-1 (Area Plan. Incorporado)

SOLO DE NÚCLEO RURAL

Delimitación de núcleo rural

SOLO URBANIZABLE

SUD (S. Urbz. Delimitado)
 R - Residencial / I - Industrial

SOLO RÚSTICO

SRPO (P. Ordinaria)

SRPA (P. Agropecuaria)

SRPI (P. Infraestruturas)

SRPAg (P. de Augas)

SRPPC (P. Patrimonio Cultural)

SRPF (P. Forestal)

SRPP (P. Paisaxística)

SRPAg (P. de Augas)

ZEC Zona Especial Conservación

ARQUITECTÓNICO E ETNOGRÁFICO

Ben de interese cultural

Ámbito protexido

Contorno de protección nº de catálogo

ARQUEOLÓXICO

GA36021000

GA36021000

Camino de Santiago

Vía da Prata

Camino Real

PATRIMONIO CULTURAL

GA36021000

GA36021000

GA36021000

GA36021000

GA36021000

GA36021000

GA36021000

GA36021000

ESPAZOS LIBRES E ZONAS VERDES

Existente

Novo

SISTEMA VIARIO

Estatal

Deputación

Autonómico

Municipal

Autonómico

Municipal

Autonómico

Municipal

Autonómico

Municipal

Autonómico

Municipal

Autonómico

Municipal

Autonómico

Municipal

Autonómico

Municipal

Autonómico

Municipal

Autonómico

Municipal

Autonómico

Municipal

Autonómico

Municipal

Autonómico

Municipal

Autonómico

Municipal

Autonómico

Municipal

Autonómico

Municipal

Autonómico

Municipal

Autonómico

Municipal

Autonómico

Municipal

Autonómico

Municipal

Autonómico

Municipal

Autonómico

Municipal

Autonómico

Municipal

Autonómico

Municipal

Autonómico

Municipal

Autonómico

Municipal

Autonómico

Municipal

Autonómico

Municipal

Autonómico

Municipal

Autonómico

Municipal

Autonómico

Municipal

Autonómico

Municipal

Autonómico

Municipal

Autonómico

Municipal

Autonómico

Municipal

Autonómico

Municipal

Autonómico

Municipal

Autonómico

Municipal

Autonómico

Municipal

Autonómico

Municipal

Autonómico

Municipal

Autonómico

Municipal

Autonómico

Municipal

Autonómico

Municipal

Autonómico

Municipal

Autonómico

Municipal

Autonómico

Municipal

Autonómico

Municipal

Autonómico

Municipal

Autonómico

Municipal

Autonómico

Municipal

Autonómico

Municipal

Autonómico

Municipal

Autonómico

Municipal

Autonómico

Municipal

Autonómico

Municipal

Autonómico

Municipal

Autonómico

Municipal

Autonómico

Municipal

Autonómico

Municipal

Autonómico

Municipal

Autonómico

Municipal

Autonómico

Municipal

Autonómico

Municipal

Autonómico

Municipal

Autonómico

Municipal

Autonómico

Municipal

Autonómico

Municipal

Autonómico

Municipal

Autonómico

Municipal

Autonómico

Municipal

Autonómico

Municipal

Autonómico

Municipal

Autonómico

Municipal

Autonómico

Municipal

Autonómico

Municipal

Autonómico

Municipal

Autonómico

Municipal

Autonómico

Municipal

Autonómico

Municipal

Autonómico

Municipal

Autonómico

Municipal

Autonómico

Municipal

Autonómico

Municipal

Autonómico

Municipal

Autonómico

Municipal

Autonómico

Municipal

Autonómico

Municipal

Autonómico

Municipal

Autonómico

Municipal

Autonómico

Municipal

Autonómico

Municipal

Autonómico

Municipal

Autonómico

Municipal

Autonómico

Municipal

Autonómico

Municipal

Autonómico

Municipal

Autonómico

Municipal

Autonómico

Municipal

Autonómico

Municipal

Autonómico

Municipal

Autonómico

Municipal

Autonómico

Municipal

Autonómico

Municipal

Autonómico

Municipal

Autonómico

Municipal

Autonómico

Municipal

Autonómico

Municipal

Autonómico

Municipal

Autonómico

Municipal

Autonómico

Municipal

Autonómico

Municipal

Autonómico

Municipal

Autonómico

Municipal

Autonómico

Municipal

Autonómico

Municipal

Autonómico

Municipal

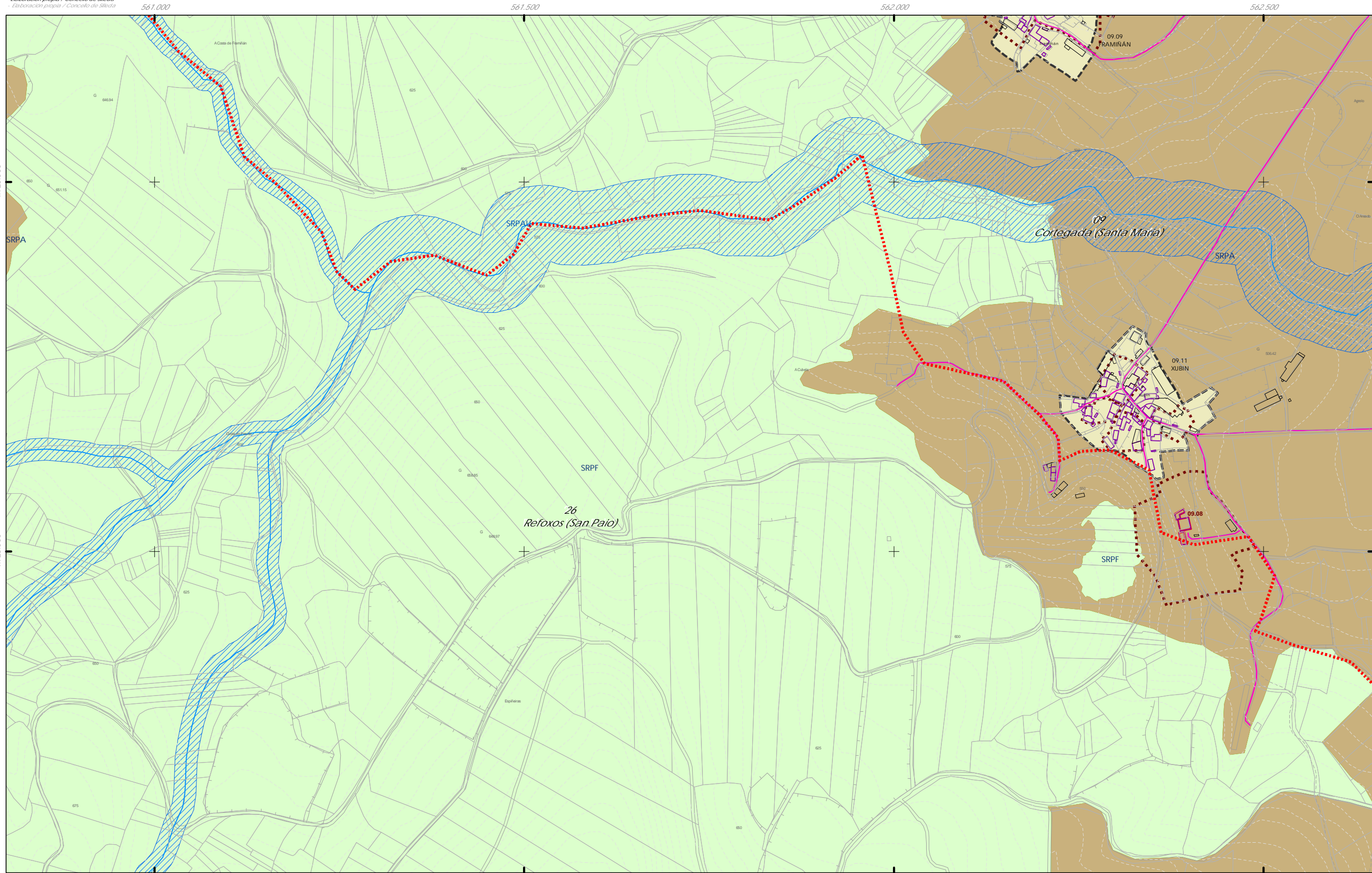
Autonómico

Municipal

Autonómico

Municipal

Autonómico



CLASIFICACIÓN DO SOLO

- Limite do termo Municipal
- Limite parroquial
- SOLO URBANO**
 - S.U. (Solo Urbano Residencial)
 - API-1 (Area Plan. Incorporado)
- SOLO DE NÚCLEO RURAL**
 - Delimitación de núcleo rural
- SOLO URBANIZABLE**
 - SUD (S. Urbz. Delimitado)
 - R - Residencial / I - Industrial

SOLO RÚSTICO

- SRPO (P. Ordinaria)
- SRPA (P. Agropecuaria)
- SRPI (P. Infraestruturas)
- SRPAg (P. de Augas)
- SRPPC (P. Patrimonio Cultural)
- SRPF (P. Forestal)
- SRPP (P. Paisaxística)
- SRPAg (P. de Augas)
- ZEC Zona Especial Conservación

PATRIMONIO CULTURAL

- ARQUITECTÓNICO E ETNOGRÁFICO
 - Ben de interese cultural
 - Ámbito protexido
 - Contorno de protección nº de catálogo
- ARQUEOLÓXICO
 - Área de prot. Integral
 - Contorno de protección código xacemento
- CAMIÑO DE SANTIAGO
 - Camino Santiago
 - Via da Prata
 - Camino Real

ESPAZOS LIBRES E ZONAS VERDES

- Existente
- Novo

SISTEMA VIARIO

- Estatal
- Deputación
- Autonómico
- Municipal

SISTEMAS XERAISE DOTACIÓNIS LOCAIS

- Cabzada
- Liña límite de edificación
- Zona de servidame
- Liña de Dominio Público EST
- Liña de Dominio Público AUT

EQUIPAMENTOS

- Existente
- Novo

SISTEMA COMUNICACIÓNIS

- SF Sistema ferroviario (ADIF)
- Liña ferrocarril (ADIF)
- Rede ferroviaria de alta velocidade
- Dominio Público de Ferrocarris
- Liña Límite de Edificación
- Zona de Afección de FFCC

INFRAESTRUTURAS DE SERVIZOS

- EB Estación Bombeo
- EDAR Est. Dep. Augas Resid.
- IG Instalación Gas
- PL Punto Limpo
- PI PI. Transferencia
- VI Vertedoiro Inertes
- VS Vertedoiro Selado
- Aparcamentos (AP-E nº)
- Estación Servizo Carburantes (ES-E nº)

GRÁFICO DE FOLLAS

GRÁFICO DE HOJAS

83 de 108

Concello de SILLEDA

CONCELLO DE SILLEDA (PONTEVEDRA)

AYUNTAMIENTO DE SILLEDA (PONTEVEDRA)

PLAN XERAL DE ORDENACIÓN MUNICIPAL

PLAN GENERAL DE ORDENACIÓN MUNICIPAL

Alfonso Botana S.L.

Aprobación Definitiva

V. PLANOS DE ORDENACIÓN

V. PLANOS DE ORDENACIÓN

V.05.1 ORD. ESTRUCT. XERAL E ORGÁNICA DO CONCELLO I

V.05.1 ORD. ESTRUCT. GENERAL Y ORGÁNICA DEL AYUNTAMIENTO I

36052_PXOM_202303_AD

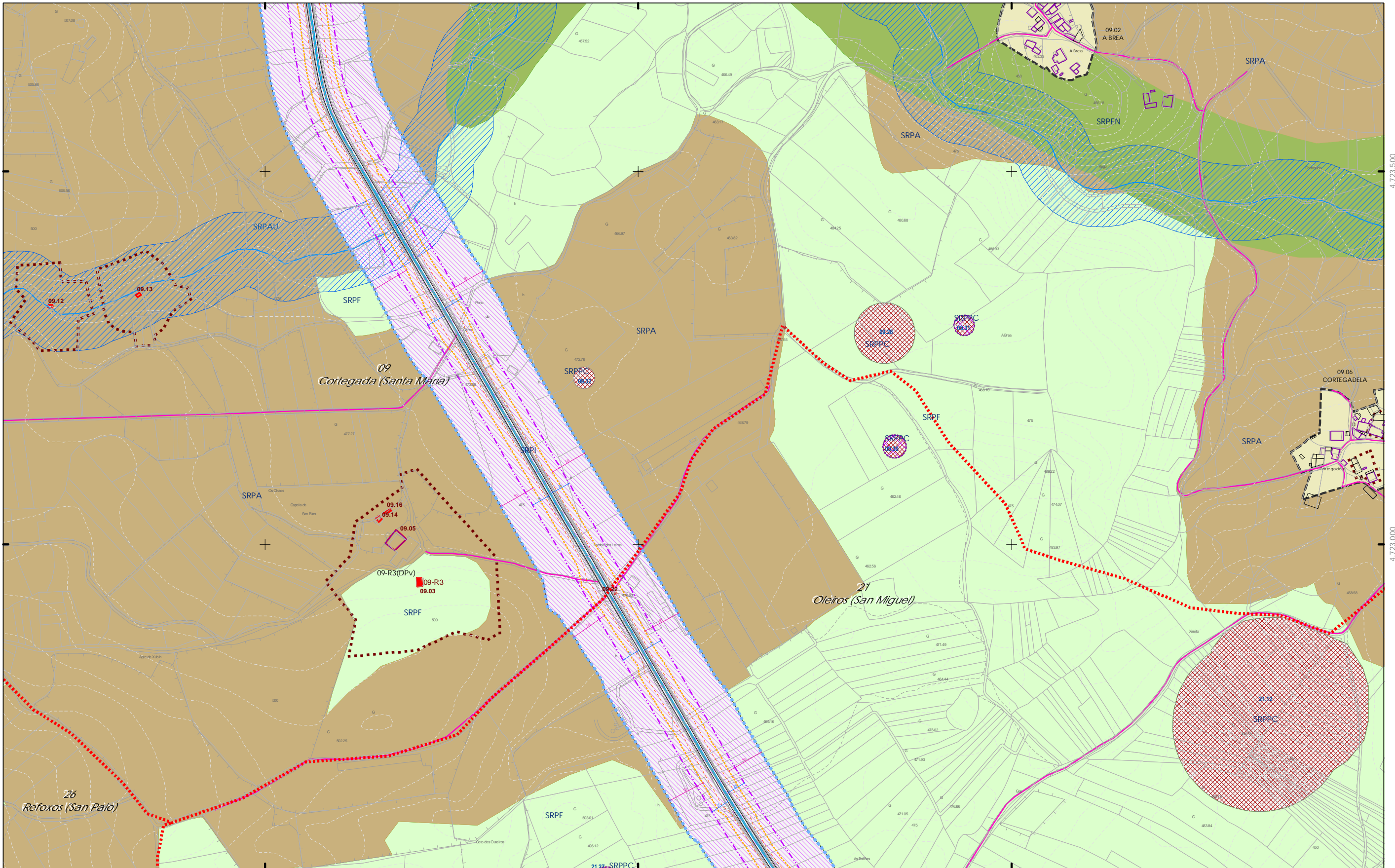
Xaneiro 2023

ETRS 89 29N

EPSG: 25829

1:5.000

0 50 100 200 Metros



CLASIFICACIÓN DO SOLO

- +++ Limite do termo Municipal
- Limite parroquial
- SOLO URBANO**
 - S.U. (Solo Urbano Residencial)
 - API-1 (Area Plan. Incorporado)
- SOLO DE NÚCLEO RURAL**
 - Delimitación de núcleo rural
- SOLO URBANIZABLE**
 - SUD (S. Urbz. Delimitado)
 - R - Residencial / I - Industrial

SOLO RÚSTICO

- SRPO (P. Ordinaria)
- SRPA (P. Agropecuaria)
- SRPI (P. Infraestruturas)
- SRPAg (P. de Augas)
- SRPPC (P. Patrimonio Cultural)
- SRPF (P. Forestal)
- SRPP (P. Paisaxística)
- SRPAg (P. de Augas)

ARQUITECTÓNICO E ETNOGRÁFICO

- Ben de interese cultural
- Ámbito protexido
- Contorno de protección nº de catálogo

ARQUEOLÓXICO

- GA36021000 código xacemento
- Área de prot. Integral
- Contorno de protección

CAMIÑO DE SANTIAGO

- Camiño Santiago
- Via da Prata
- Camiño Real

ESPAZOS LIBRES E ZONAS VERDES

- Existente
- Novo

SISTEMA VIARIO

- Estatal
- Deputación
- Autonómico
- Municipal

SISTEMAS XERAISE DOTACIONES LOCAIS

- Calzada
- Liña límite de edificación
- Zona de servidume
- Liña de afección AUT
- Liña de Dominio Público EST
- Liña de Dominio Público AUT

EQUIPAMENTOS

- Existente
- Novo

SISTEMA COMUNICACIÓN

- SF Sistema ferroviario (ADIF)
- Liña ferrocarril (ADIF)
- Rede ferroviaria de alta velocidade
- Dominio Público de Ferrocarris
- Liña Límite de Edificación
- Zona de Afección de FFCC

INFRAESTRUTURAS DE SERVIZOS

- EB Estación Bombeo
- EDAR Est. Dep. Augas Resid.
- IG Instalación Gas
- PL Punto Limpo
- PI Pi. Transferencia
- VI Vertedoiro Inertes
- VS Vertedoiro Selado
- Aparcamentos (AP-E nº)
- Estación Servizo Carburantes (ES nº)

GRÁFICO DE FOLLAS

GRÁFICO DE HOJAS

84 de 108

Concello de SILLEDA

ALFONSO BOTANA S.L.

36052_PXOM_202303_AD

Xaneiro 2023

ETRS 89 29N

EPSG: 28829

CONCELLO DE SILLEDA (PONTEVEDRA)

AYUNTAMIENTO DE SILLEDA (PONTEVEDRA)

PLAN XERAL DE ORDENACIÓN MUNICIPAL

PLAN GENERAL DE ORDENACIÓN MUNICIPAL

Alfonso Botana S.L.

Aprobación Definitiva

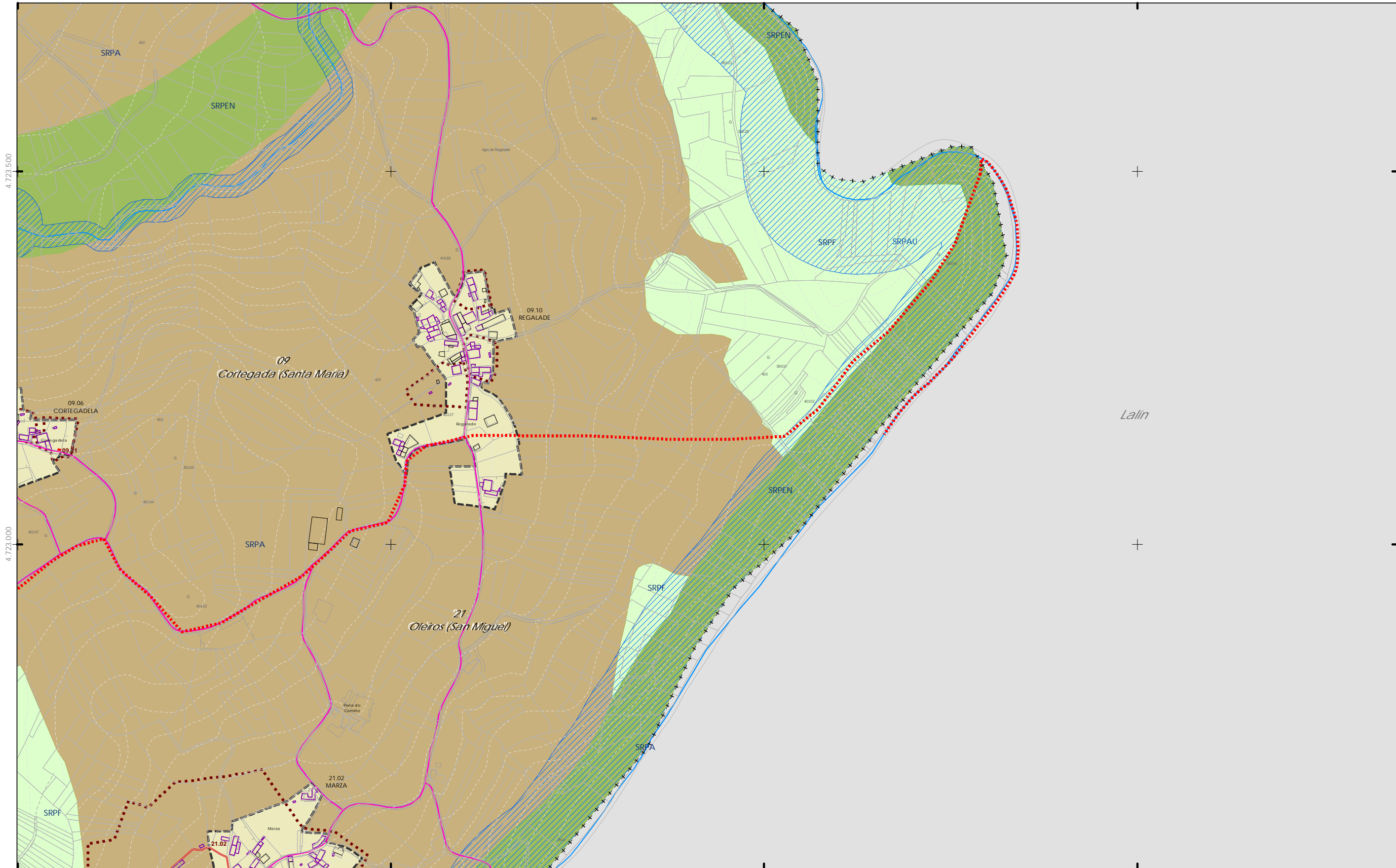
V. PLANOS DE ORDENACIÓN

V. PLANOS DE ORDENACIÓN

V.05.1 ORD. ESTRUCT. XERAL E ORGÁNICA DO CONCELLO I

V.05.1 ORD. ESTRUCT. GENERAL Y ORGÁNICA DEL AYUNTAMIENTO I

0 50 100 200 Metros



CLASIFICACIÓN DO SOLO

- Limite do termo Municipal
- Limite parroquial
- SOLO URBANO**
 - S.U. (Solo Urbano Residencial)
 - API-1 (Area Plan. Incorporado)
- SOLO DE NÚCLEO RURAL**
 - Delimitación de núcleo rural
- SOLO URBANIZABLE**
 - SUD (S. Urbz. Delimitado)
 - R- Residencial / I- Industrial

SOLO RÚSTICO

- SRPO (P. Ordinaria)
- SRPA (P. Agropecuaria)
- SRPI (P. Infraestruturas)
- SRPAg (P. de Augas)
- SRPPC (P. Patrimonio Cultural)
- SRPF (P. Forestal)
- SRPP (P. Paisaxística)
- SRPAg (P. de Augas)
- ZEC Zona Especial Conservación

ARQUITECTÓNICO E ETNOGRÁFICO

- Ben de interese cultural
- Ámbito protexido
- Contorno de protección nº de catálogo

ARQUEOLÓXICO

- GA36021000
- Área de prot. Integral
- Contorno de protección código xacemento

CAMIÑO DE SANTIAGO

- Camino Santiago
- Vía da Prata
- Camino Real

SISTEMAS XERAISE DOTACIÓNIS LOCAIS

código nº SE (sit. existente) / SN (sit. novo) (Pv) - Tit. privada

ESPAZOS LIBRES E ZONAS VERDES

- Existente
- Novo

SISTEMA VIARIO

- Estatal
- Deputación
- Autonómico
- Municipal

INFRAESTRUTURAS DE SERVIZOS

- EB Estación Bombeo
- EDAR Est. Dep. Augas Resid.
- IG Instalación Gas
- PL Punto Limpo
- PI PI. Transferencia
- VI Vertedoiro Inertes
- VS Vertedoiro Selado
- AP-E nº Aparcamentos (AP-E nº)
- ES-n Estación Servizo Carburantes (ES-n)

SISTEMA COMUNICACIÓNIS

- SF Sistema ferroviario (ADIF)
- Liña ferrocarril (ADIF)
- Rede ferroviaria de alta velocidade
- Domínio Público de Ferrocarris
- Liña Limite de Edificación
- Zona de Afecção de FFCC

INFRAESTRUTURAS DE SERVIZOS

- EB Estación Bombeo
- EDAR Est. Dep. Augas Resid.
- IG Instalación Gas
- PL Punto Limpo
- PI PI. Transferencia
- VI Vertedoiro Inertes
- VS Vertedoiro Selado
- AP-E nº Aparcamentos (AP-E nº)
- ES-n Estación Servizo Carburantes (ES-n)

GRÁFICO DE FOLLAS

GRÁFICO DE HOJAS

85 de 108

Concello de SILLED

CONCELLO DE SILLED (PONTEVEDRA)

AYUNTAMIENTO DE SILEDA (PONTEVEDRA)

PLAN XERAL DE ORDENACIÓN MUNICIPAL

PLAN GENERAL DE ORDENACIÓN MUNICIPAL

Alfonso Botana S.L.

Aprobación Definitiva

V. PLANOS DE ORDENACIÓN

V. PLANOS DE ORDENACIÓN

V.05.1 ORD. ESTRUCT. XERAL E ORGÁNICA DO CONCELLO I

V.05.1 ORD. ESTRUCT. GENERAL Y ORGÁNICA DEL AYUNTAMIENTO I

36052_PXOM_202303_AD

Xaneiro 2023

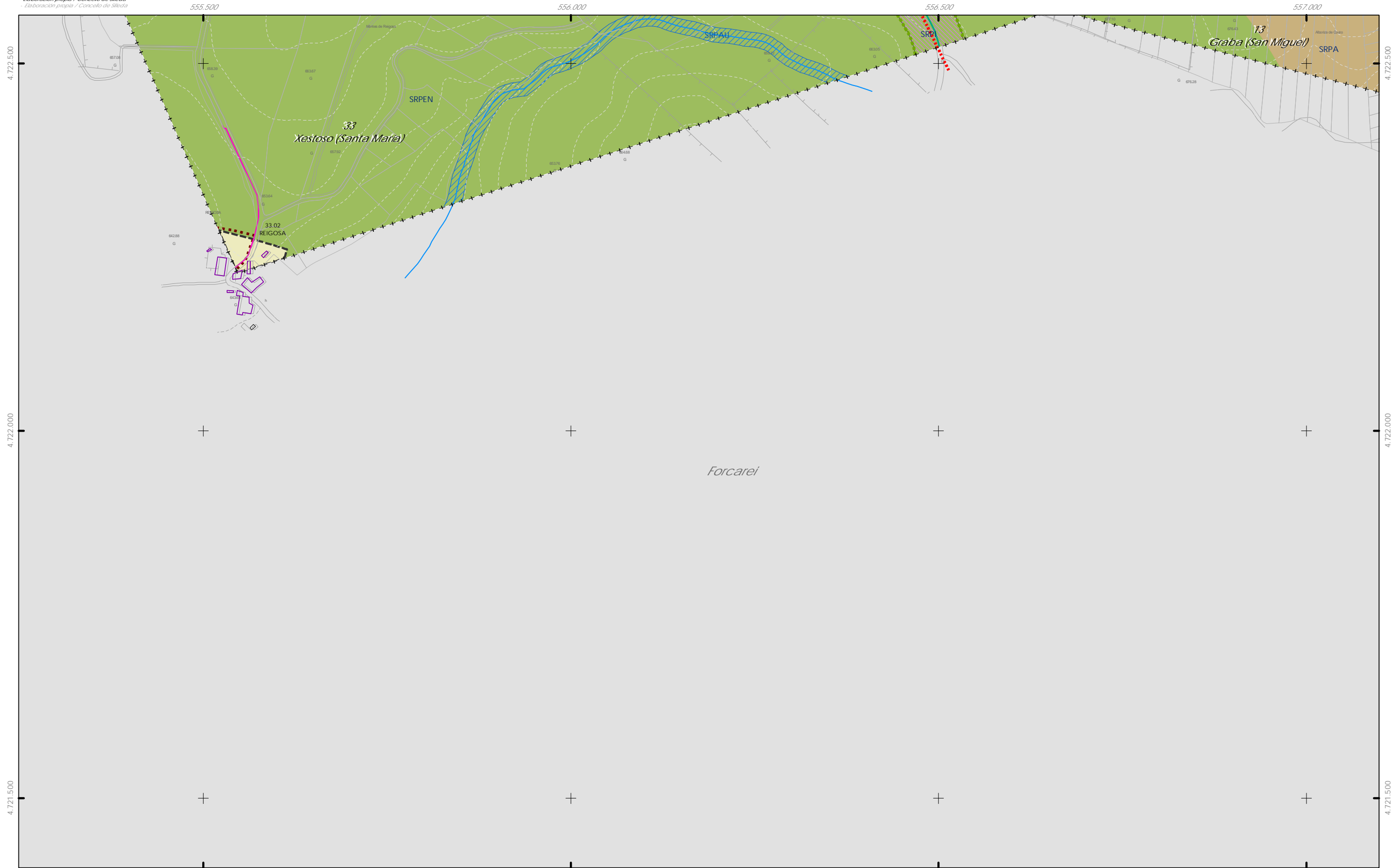
Marzo 2023

ETRS 89 29N

EPSG: 25829

1:5.000

0 50 100 200 Metros



Forcarei

CLASIFICACIÓN DO SOLO

- ++++ Limite do termo Municipal
- Limite parroquial
- SOLO URBANO**
 - S.U. (Solo Urbano Residencia)
 - API-1 (Area Plan. Incorporado)
- SOLO DE NÚCLEO RURAL**
 - Delimitación de núcleo rural
- SOLO URBANIZABLE**
 - SUD (S. Urbz. Delimitado)
 - R - Residencial / I - Industrial

SOLO RÚSTICO

- SRPO (P. Ordinaria)
- SRPA (P. Agropecuaria)
- SRPI (P. Infraestruturas)
- SRPAg (P. de Augas)
- SRPPC (P. Patrimonio Cultural)
- SRPF (P. Forestal)
- SRPP (P. Paisaxística)
- SRPAg (P. de Augas)
- ZEC Zona Especial Conservación

PATRIMONIO CULTURAL

- ARQUITECTÓNICO E ETNOGRÁFICO**
 - Ben de interese cultural
 - Ámbito protexido
 - Contorno de protección nº de catálogo
- ARQUEOLÓXICO**
 - Área de prot. Integral
 - Contorno de protección código xacemento GA36021000
- CAMIÑO DE SANTIAGO**
 - Camino Santiago
 - Vía da Prata
 - Camino Real

SISTEMAS XERAISE DOTACIÓNIS LOCAIS

código (sit. existente)/SN (sit. novo) (Pv) -tit. privada

- ESPAZOS LIBRES E ZONAS VERDES**
 - Existente
 - Novo
- SISTEMA VIARIO**
 - Estatal
 - Deputación
 - Autonómico
 - Municipal
- CAZADA**
 - Caçada
 - Línea límite de edificación
 - Zona de servidume
 - Línea de Dominio Público EST
 - Línea de Dominio Público AUT

EQUIPAMENTOS

- Existente
- Novo

SISTEMA COMUNICACIÓNIS

- SF Sistema ferroviario (ADIF)
- Línea ferrocarril (ADIF)
- Rede ferroviaria de alta velocidade
- Dominio Público de Ferrocarris
- Línea Límite de Edificación
- Zona de Afección de FFCC

INFRAESTRUTURAS DE SERVIZOS

- EB Estación Bombeo
- EDAR Est. Dep. Augas Resid.
- IG Instalación Gas
- PL Punto Limpo
- PI PI. Transferencia
- VI Vertedoiro Inertes
- VS Vertedoiro Selado
- Aparcamentos (A-P-E nº)
- Estación Servizo Carburantes (ES-nº)

GRÁFICO DE FOLLAS DE HOJAS

36 de 108

Concello de SILLEDA

CONCELLO DE SILLEDA (PONTEVEDRA)
 AYUNTAMIENTO DE SILLEDA (PONTEVEDRA)
 PLAN XERAL DE ORDENACIÓN MUNICIPAL
 PLAN GENERAL DE ORDENACIÓN MUNICIPAL

Alfonso Botana S.L.
 Aprobación Definitiva

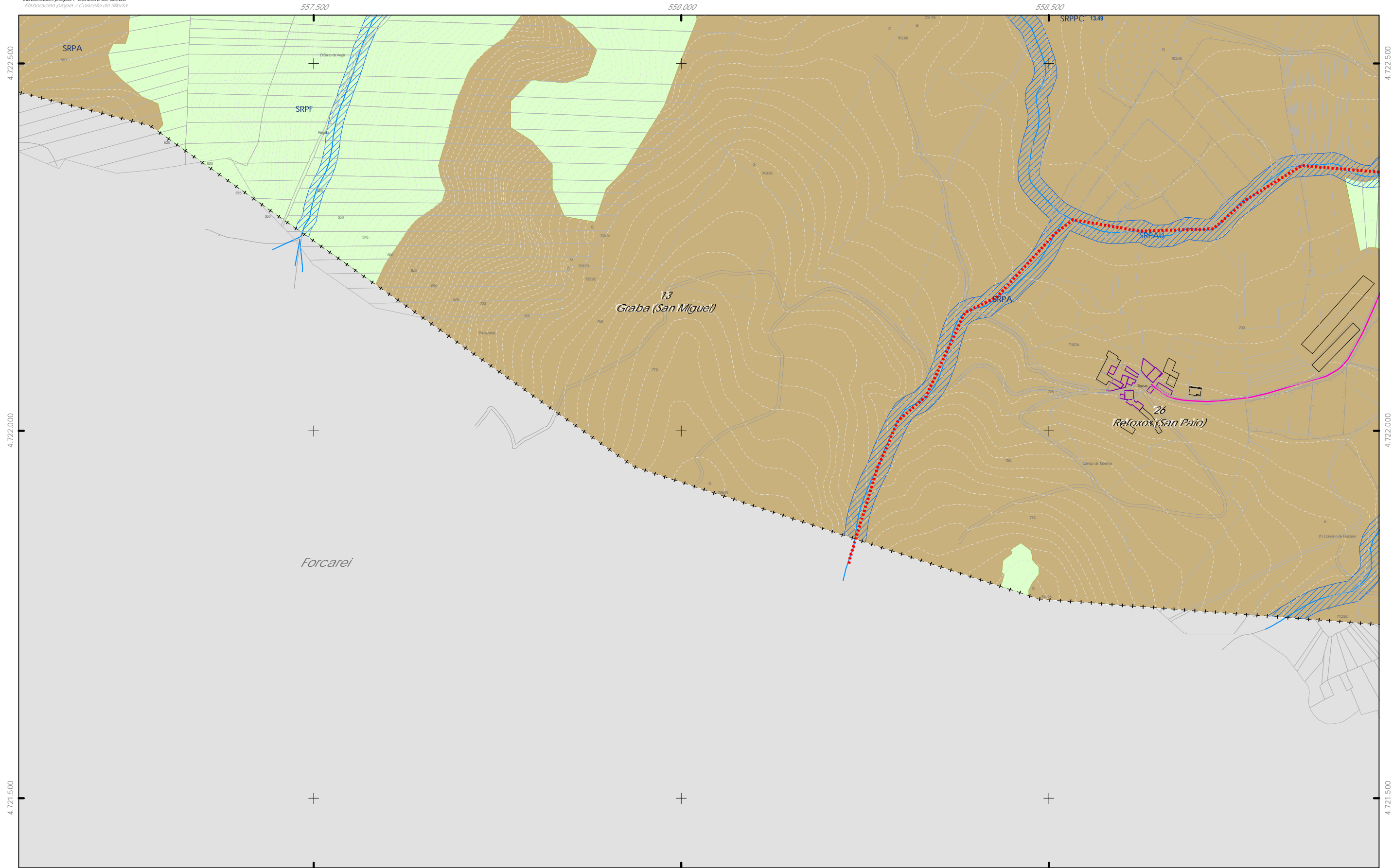
V. PLANOS DE ORDENACIÓN
 V. PLANOS DE ORDENACIÓN

36052_PXOM_202303_AD
 Xaneiro 2023 ETRS 89 29N
 Marzo 2023 EPSG: 25829

V.05.1 ORD. ESTRUCT. XERAL E ORGÁNICA DO CONCELLO I
 V.05.1 ORD. ESTRUCT. GENERAL Y ORGÁNICA DEL AYUNTAMIENTO I

1:5.000

0 50 100 200 Metros



- +++ Limite do termo Municipal
 + + + Limite parroquial
- SOLO URBANO**
- S.U. (Solo Urbano Residencia)
 - API-1 (Area Plan. Incorporado)
- SOLO DE NÚCLEO RURAL**
- Delimitación de núcleo rural
- SOLO URBANIZABLE**
- SUD (S. Urbz. Delimitado)
R - Residencial / I - Industrial

- SOLO RÚSTICO**
- SRPO (P. Ordinaria)
 - SRPA (P. Agropecuaria)
 - SRPI (P. Infraestruturas)
 - SRPAg (P. de Augas)
 - SRPPC (P. Patrimonio Cultural)
 - SRPF (P. Forestal)
 - SRPP (P. Paisaxística)
 - SRPAg (P. de Augas)
 - ZEC Zona Especial Conservación

- PATRIMONIO CULTURAL**
- ARQUITECTÓNICO E ETNOGRÁFICO**
- Ben de interese cultural
 - Ámbito protexido
 - Contorno de protección nº de catálogo
- ARQUEOLÓXICO**
- GA36021000 código xacemento
 - Área de prot. Integral
 - Contorno de protección
- CAMIÑO DE SANTIAGO**
- Camino Santiago
 - Vía da Prata
 - Camino Real

- ESPAZOS LIBRES E ZONAS VERDES**
- Existente
 - Novo
- SISTEMA VIARIO**
- Estatal
 - Deputación
 - Autonómico
 - Municipal
- SISTEMAS XERAISE DOTACIÓN LOCAIS**
- Cabzada
 - Línea límite de edificación
 - Zona de servidume
 - Línea de Dominio Público EST
 - Línea de Dominio Público AUT
 - Línea límite de edificación
 - Línea de afección EST
 - Línea de afección AUT
 - Línea de afección DEP

- SISTEMA COMUNICACIÓN**
- SF Sistema ferroviario (ADIF)
 - Línea ferrocarril (ADIF)
 - Rede ferroviaria de alta velocidade
 - Dominio Público de Ferrocarris
 - Línea Límite de Edificación
 - Zona de Afección de FFCC
- INFRAESTRUTURAS DE SERVIZOS**
- EB Estación Bombeo
 - EDAR Est. Dep. Augas Resid.
 - IG Instalación Gas
 - PL Punto Limpo
 - PI PI. Transferencia
 - VI Vertedoiro Inertes
 - VS Vertedoiro Selado
 - Aparcamentos (A-P-E nº)
 - Estación Servizo Carburantes (ES-nº)



Concello de SILLEDA

ALFONSO BOTANA S.L.

36052_PXOM_202303_AD

Xaneiro 2023
 Marzo 2023

ETRS 89 29N
 EPSG: 25829

1:5.000

CONCELLO DE SILLEDA (PONTEVEDRA)

AYUNTAMIENTO DE SILLEDA (PONTEVEDRA)

PLAN XERAL DE ORDENACIÓN MUNICIPAL
 PLAN GENERAL DE ORDENACIÓN MUNICIPAL

Alfonso Botana S.L.

Aprobación Definitiva

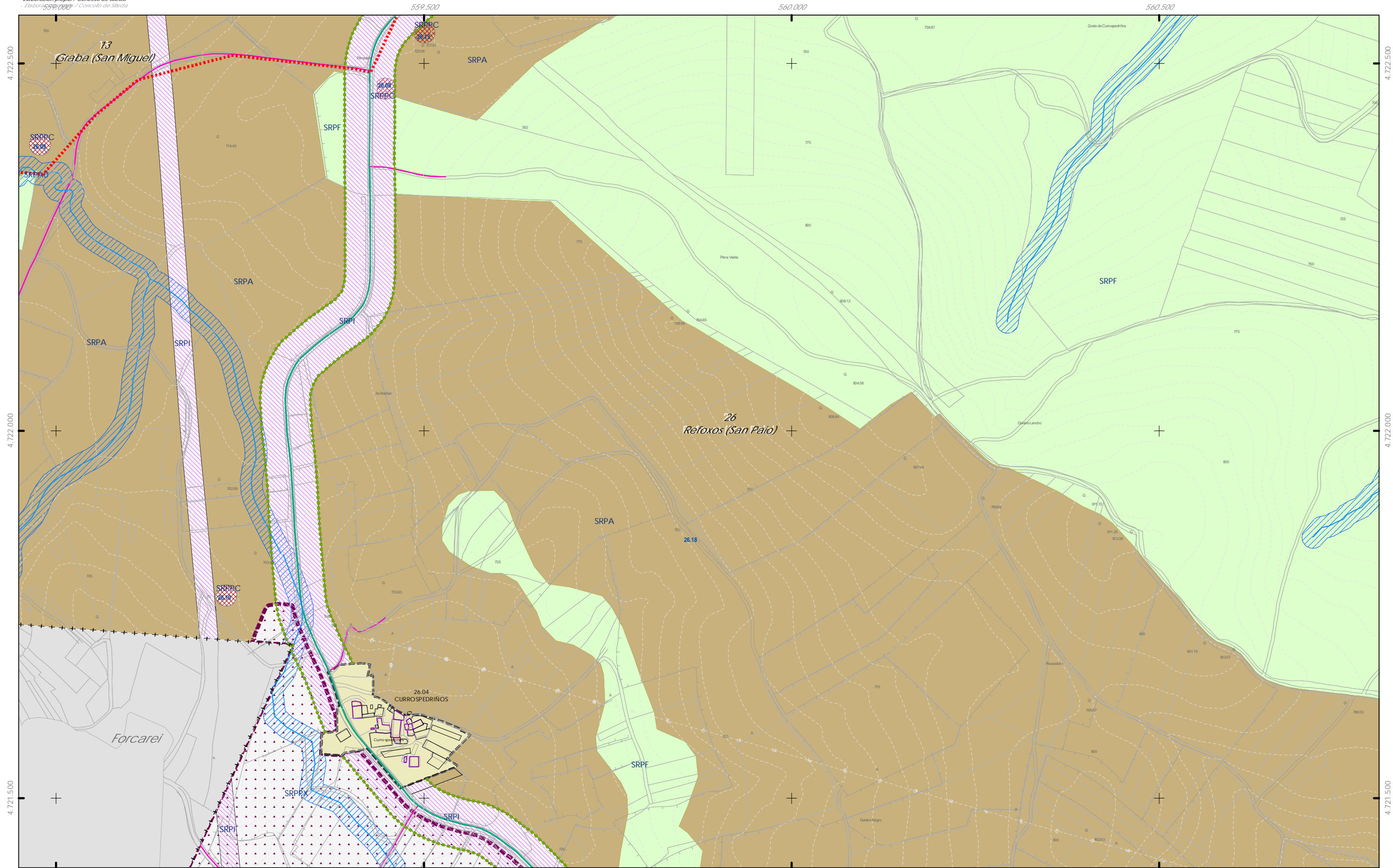
V. PLANOS DE ORDENACIÓN

V. PLANOS DE ORDENACIÓN

V.05.1 ORD. ESTRUCT. XERAL E ORGÁNICA DO CONCELLO I

VIS: I. ORD. ESTRUCT. GENERAL Y ORGÁNICA DEL AYUNTAMIENTO I.

0 50 100 200 Metros



- CLASIFICACIÓN DO SOLO**
- Limite do termo Municipal
 - Limite parroquial
 - SOLO URBANO**
 - S.U. (Solo Urbano Residencial)
 - API-1 (Area Plan. Incorporado)
 - SOLO DE NÚCLEO RURAL**
 - Delimitación de núcleo rural
 - SOLO URBANIZABLE**
 - SUD (S. Urbz. Delimitado)
 - R - Residencial / I - Industrial

- SOLO RÚSTICO**
- SRPO (P. Ordinaria)
 - SRPA (P. Agropecuaria)
 - SRPI (P. Infraestruturas)
 - SRPAg (P. de Augas)
 - SRPPC (P. Patrimonio Cultural)
 - SRPF (P. Forestal)
 - SRPP (P. Paisaxística)
 - SRPAg (P. de Augas)
 - ZEC Zona Especial Conservación

- ARQUITECTÓNICO E ETNOGRÁFICO**
- Ben de interese cultural
 - Ámbito protexido
 - Contorno de protección nº de catálogo
- ARQUEOLÓXICO**
- GA36021000 código xacemento
 - Contorno de protección
- PATRIMONIO CULTURAL**
- Camiño de Santiago
 - Via da Prata
 - Camiño Real

- ESPAZOS LIBRES E ZONAS VERDES**
- Existente
 - Novo
- SISTEMA VIARIO**
- Estatal
 - Deputación
 - Autonómico
 - Municipal
- SISTEMAS XERAISE DOTACIÓNIS LOCAIS**
- Cabzada
 - Linha límite de edificación
 - Zona de servidume
 - Linha de Dominio Público EST
 - Linha de Dominio Público AUT

- SISTEMA COMUNICACIÓNIS**
- SF Sistema ferroviario (ADIF)
 - Linha ferrocarril (ADIF)
 - Rede ferroviaria de alta velocidade
 - Domínio Público de Ferrocarris
 - Linha Limite de Edificación
 - Zona de Afecção de FFCC
- INFRAESTRUTURAS DE SERVIZOS**
- EB Estación Bombeo
 - EDAR Est. Dep. Augas Resid.
 - IG Instalación Gas
 - PL Punto Limpo
 - PI PI. Transferencia
 - VI Vertedoiro Inertes
 - VS Vertedoiro Selado
 - Aparcamentos (A-P-E nº)
 - Estación Servizo Carburantes (ES-nº)



Concello de SILLEDA

ALFONSO BOTANA

36052_PXOM_202303_AD

Xaneiro 2023

ETRS 89 29N
EPSG: 25829

CONCELLO DE SILLEDA (PONTEVEDRA)

AYUNTAMIENTO DE SILLEDA (PONTEVEDRA)

PLAN XERAL DE ORDENACIÓN MUNICIPAL

PLAN GENERAL DE ORDENACIÓN MUNICIPAL

Alfonso Botana S.L.

Aprobación Definitiva

V. PLANOS DE ORDENACIÓN

V. PLANOS DE ORDENACIÓN

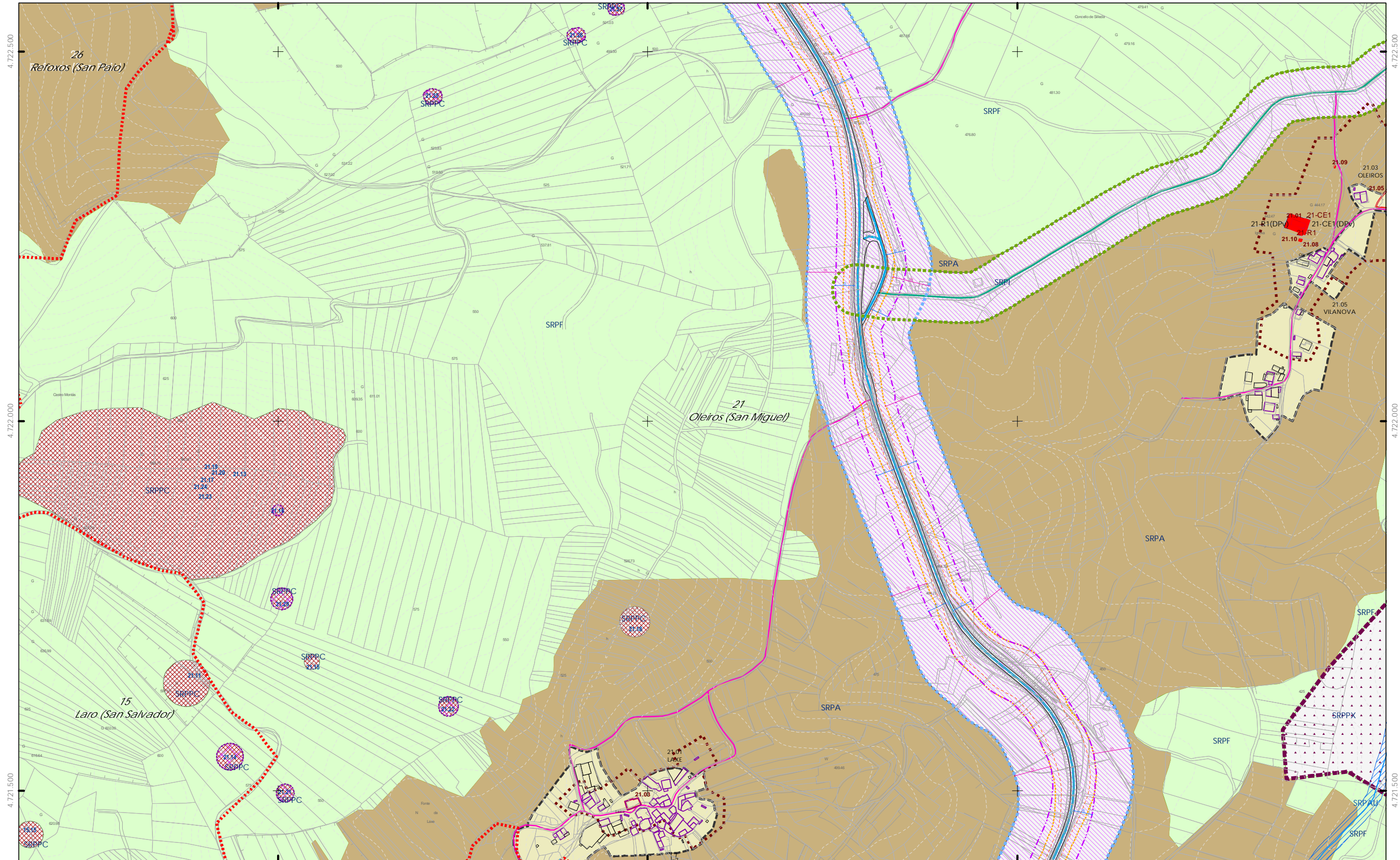
V.05.1 ORD. ESTRUCT. XERAL E ORGÁNICA DO CONCELLO I

V.05.1 ORD. ESTRUCT. GENERAL Y ORGÁNICA DEL AYUNTAMIENTO I

0 50 100 200 Metros

1:5.000

88 de 108



- + + + + Limite do termo Municipal
 + + + + Limite parroquial
SOLO URBANO
 S.U. (Solo Urbano Residencial)
 API-1 (Area Plan. Incorporado)
SOLO DE NÚCLEO RURAL
 Delimitación de núcleo rural
SOLO URBANIZABLE
 SUD (S. Urbz. Delimitado)
 R - Residencial / I - Industrial

- SOLO RÚSTICO**
- SRPO (P. Ordinaria)
 - SRPA (P. Agropecuaria)
 - SRPI (P. Infraestruturas)
 - SRPAg (P. de Augas)
 - SRPPC (P. Patrimonio Cultural)
 - SRPF (P. Forestal)
 - SRPP (P. Paisaxística)
 - SRPAg (P. de Augas)
 - ZEC Zona Especial Conservación

- ARQUITECTÓNICO E ETNOGRÁFICO**
- Ben de interese cultural
 - Ámbito protexido
 - Contorno de protección nº de catálogo
- ARQUEOLÓXICO**
- GA36021000 Área de prot. Integral
 - GA36021000 Contorno de protección código xacemento
- CAMIÑO DE SANTIAGO**
- Vía da Prata
 - Camiño Real

- ESPAZOS LIBRES E ZONAS VERDES**
- Existente
 - Novo
- SISTEMA VIARIO**
- Estatal
 - Deputación
 - Autonómico
 - Municipal
- SISTEMAS XERAISE DOTACIONES LOCAIS**
- Calzada
 - Liña límite de edificación
 - Zona de servidume
 - Liña de Afecção EST
 - Liña de Afecção AUT
 - Liña de Afecção DEP
 - Liña de Afecção DEP
 - Liña de Afecção DEP
 - Liña de Afecção DEP

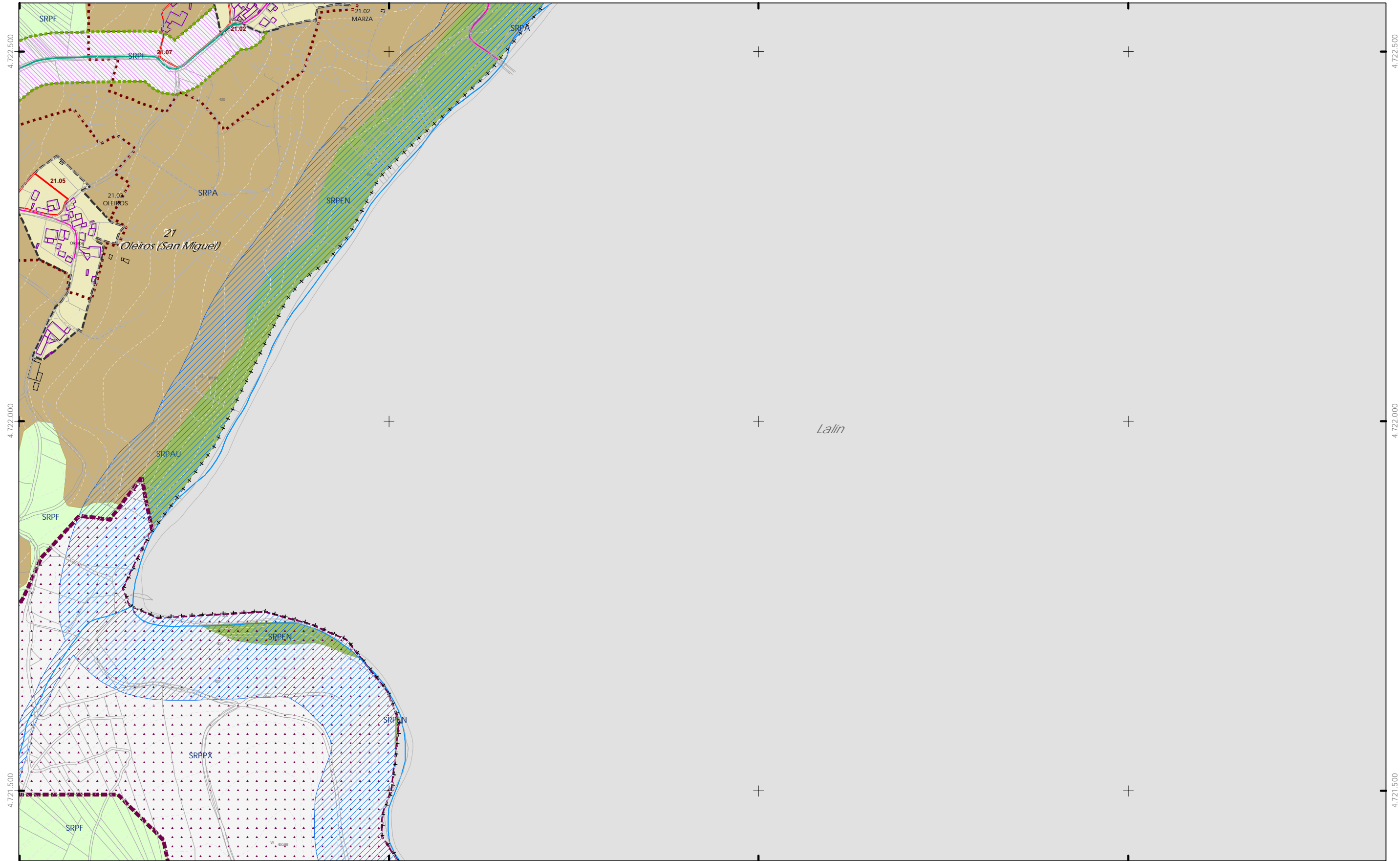
- EQUIPAMENTOS**
- Existente
 - Novo
- SISTEMA COMUNICACIÓNS**
- SF Sistema ferroviario (ADIF)
 - Liña ferrocami (ADIF)
 - Rede ferroviaria de alta velocidade
 - Dominio Público de Ferrocarris
 - Liña Limite de Edificación
 - Zona de Afecção de FCC

- INFRAESTRUTURAS DE SERVIZOS**
- EB Estación Bombeo
 - EDAR Est. Dep. Augas Resid.
 - IG Instalación Gas
 - PL Punto Limpo
 - PI Pi. Transferencia
 - VS Vertedoiro Inertes
 - VS Vertedoiro Selado
 - Aparcamentos (AP-E nº)
 - Estación Servizo Carburantes (ES-E nº)



Concello de SILLED A
ALFONSO BOTANA
 36052_PXOM_202303_AD
 Xaneiro 2023
 ETRS 89 29N
 EPSG: 28829

CONCELLO DE SILLED A (PONTEVEDRA)
 AYUNTAMIENTO DE SILLED A (PONTEVEDRA)
 PLAN XERAL DE ORDENACIÓN MUNICIPAL
 PLAN GENERAL DE ORDENACIÓN MUNICIPAL
Alfonso Botana S.L.
 Aprobación Definitiva
 V. PLANOS DE ORDENACIÓN
 V. PLANOS DE ORDENACIÓN
 V.05.1 ORD. ESTRUCT. XERAL E ORGÁNICA DO CONCELLO I
 V.05.1 ORD. ESTRUCT. XERAL E ORGÁNICA DO CONCELLO I
 0 50 100 200 Metros
 1:5.000
 90 de 108



564.500

565.000

565.500

566.000

CLASIFICACIÓN DO SOLO

- Limite do termo Municipal
- Limite parroquial
- SOLO URBANO**
 - S.U. (Solo Urbano Residencial)
 - API-1 (Area Plan. Incorporado)
- SOLO DE NÚCLEO RURAL**
 - Delimitación de núcleo rural
- SOLO URBANIZABLE**
 - SUD (S. Urbz. Delimitado)
 - R - Residencial / I - Industrial

SOLO RÚSTICO

- SRPO (P. Ordinaria)
- SRPA (P. Agropecuaria)
- SRPI (P. Infraestruturas)
- SRPAg (P. de Augas)
- SRPPC (P. Patrimonio Cultural)
- SRPF (P. Forestal)
- SRPP (P. Paisaxística)
- SRPAg (P. de Augas)
- ZEC Zona Especial Conservación

ARQUITECTÓNICO E ETNOGRÁFICO

- Ben de interese cultural
- Ámbito protexido
- Contorno de protección nº de catálogo

ARQUEOLÓXICO

- GA36021000 código xacemento
- Contorno de protección

PATRIMONIO CULTURAL

- Camiño de Santiago
- Via da Prata
- Camiño Real

SISTEMAS XERAISE DOTACIÓN LOCAIS

ESPAZOS LIBRES E ZONAS VERDES

- Existente
- Novo

SISTEMA VIARIO

- Estatal
- Deputación
- Autonómico
- Municipal

Infraestruturas de Servizos

- Estación Bombeo
- Est. Dep. Augas Resid.
- Instalación Gas
- Punto Limpo
- Estación Servizo Carburantes (ES-n°)

EQUIPAMENTOS

- Existente
- Novo

SISTEMA COMUNICACIÓN

- SF Sistema ferroviario (ADIF)
- Liña ferrocarril (ADIF)
- Rede ferroviaria de alta velocidade
- Domínio Público de Ferrocarris
- Liña Limite de Edificación
- Zona de Afección de FFCC

INFRAESTRUTURAS DE SERVIZOS

- Estación Bombeo
- Est. Dep. Augas Resid.
- Instalación Gas
- Punto Limpo
- Estación Servizo Carburantes (ES-n°)

GRÁFICO DE FOLLAS DE HOJAS

91 de 108

Concello de SILLED A

CONCELLO DE SILLED A (PONTEVEDRA)

AYUNTAMIENTO DE SILLED A (PONTEVEDRA)

PLAN XERAL DE ORDENACIÓN MUNICIPAL

PLAN GENERAL DE ORDENACIÓN MUNICIPAL

Alfonso Botana S.L.

Aprobación Definitiva

V. PLANOS DE ORDENACIÓN

V. PLANOS DE ORDENACIÓN

V.05.1 ORD. ESTRUCT. XERAL E ORGÁNICA DO CONCELLO I

V.05.1 ORD. ESTRUCT. XERAL E ORGÁNICA DEL AYUNTAMIENTO I

36052_PXOM_202303_AD

Xaneiro 2023

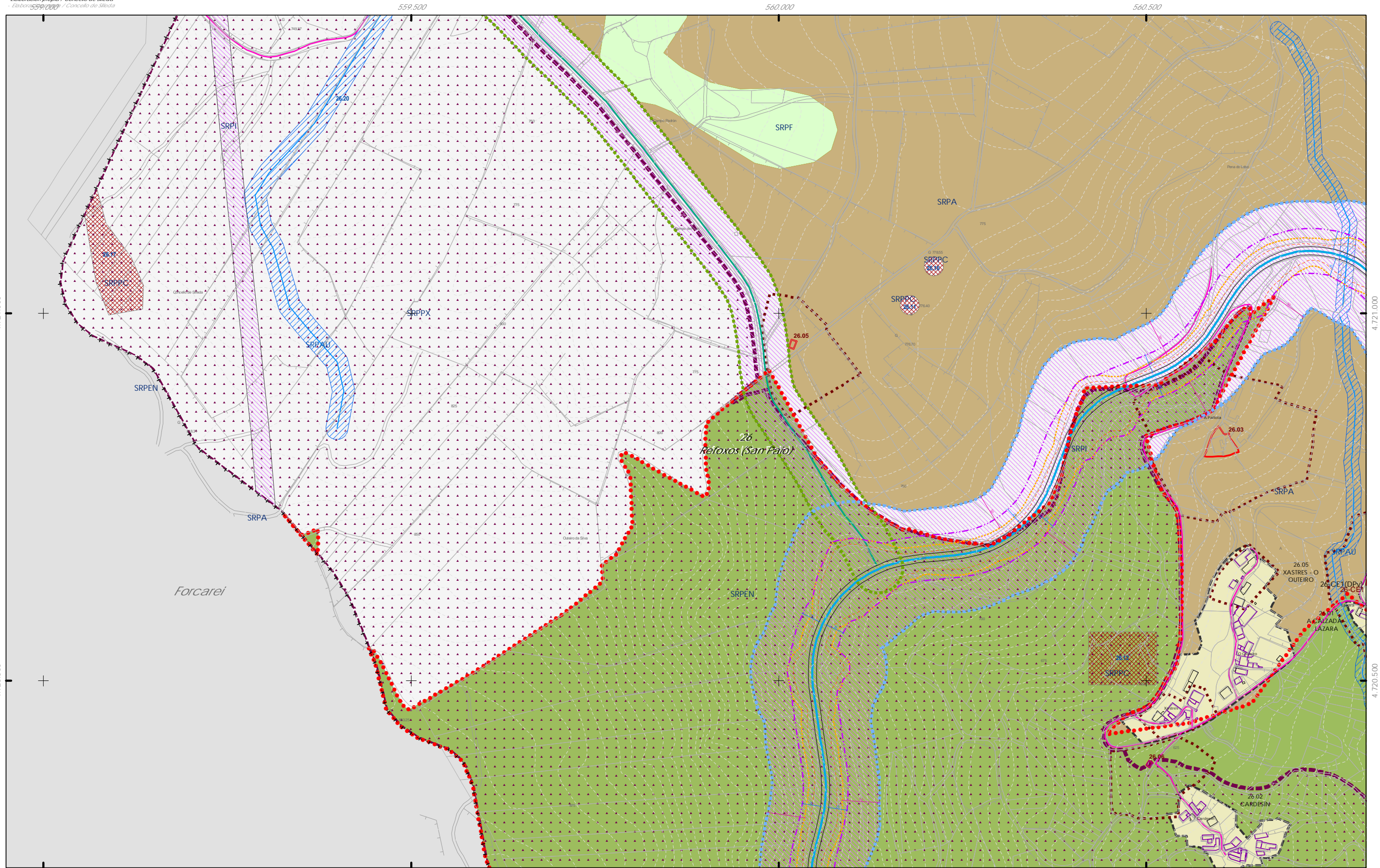
Marzo 2023

ETRS 89 29N

EPSG: 25829

1:5.000

0 50 100 200 Metros



CLASIFICACIÓN DO SOLO

- Limite do termo Municipal
- Limite parroquial
- SOLO URBANO**
 - S.U. (Solo Urbano Residencial)
 - API-1 (Area Plan. Incorporado)
- SOLO DE NÚCLEO RURAL**
 - Delimitación de núcleo rural
- SOLO URBANIZABLE**
 - SUD (S. Urbz. Delimitado)
 - R - Residencial / I - Industrial

SOLO RÚSTICO

- SRPO (P. Ordinaria)
- SRPA (P. Agropecuaria)
- SRPI (P. Infraestruturas)
- SRPAg (P. de Augas)
- SRPPC (P. Patrimonio Cultural)
- SRPF (P. Forestal)
- SRPP (P. Paisaxística)
- SRPAg (P. de Augas)
- ZEC Zona Especial Conservación

ARQUITECTÓNICO E ETNOGRÁFICO

- Ben de interese cultural
- Ámbito protexido
- Contorno de protección nº de catálogo

ARQUEOLÓXICO

- GA36021000 código xacemento
- Área de prot. Integral
- Contorno de protección

CAMIÑO DE SANTIAGO

- Camiño Santiago
- Via da Prata
- Camiño Real

ESPAZOS LIBRES E ZONAS VERDES

- Existente
- Novo

SISTEMA VIARIO

- Estatal
- Deputación
- Autonómico
- Municipal

SISTEMAS XERAISE DOTACIÓNIS LOCAIS

- Calzada
- Liña límite de edificación
- Zona de servidume
- Liña de Dominio Público EST
- Liña de Dominio Público AUT

EQUIPAMENTOS

- Existente
- Novo

SISTEMA VIARIO

- Autonómico
- Municipal

SISTEMA COMUNICACIÓNIS

- SF Sistema ferroviario (ADIF)
- Liña ferrocamiñ (ADIF)
- Rede ferroviaria de alta velocidade
- Dominio Público de Ferrocarris
- Liña Limite de Edificación
- Zona de Afección de FFCC

INFRAESTRUTURAS DE SERVIZOS

- EB Estación Bombeo
- EDAR Est. Dep. Augas Resid.
- IG Instalación Gas
- PL Punto Limpo
- PI Pl. Transferencia
- VI Vertedouro Inertes
- VS Vertedouro Selado
- Aparcamentos (AP-E nº)
- Estación Servizo Carburantes (ES nº)

GRÁFICO DE FOLLAS

GRÁFICO DE HOJAS

92 de 108

Concello de SILLEDA

CONCELLO DE SILLEDA (PONTEVEDRA)

AYUNTAMIENTO DE SILLEDA (PONTEVEDRA)

PLAN XERAL DE ORDENACIÓN MUNICIPAL

PLAN GENERAL DE ORDENACIÓN MUNICIPAL

Alfonso Botana S.L.

Aprobación Definitiva

V. PLANOS DE ORDENACIÓN

V. PLANOS DE ORDENACIÓN

Xaneiro 2023

ETRS 89 29N

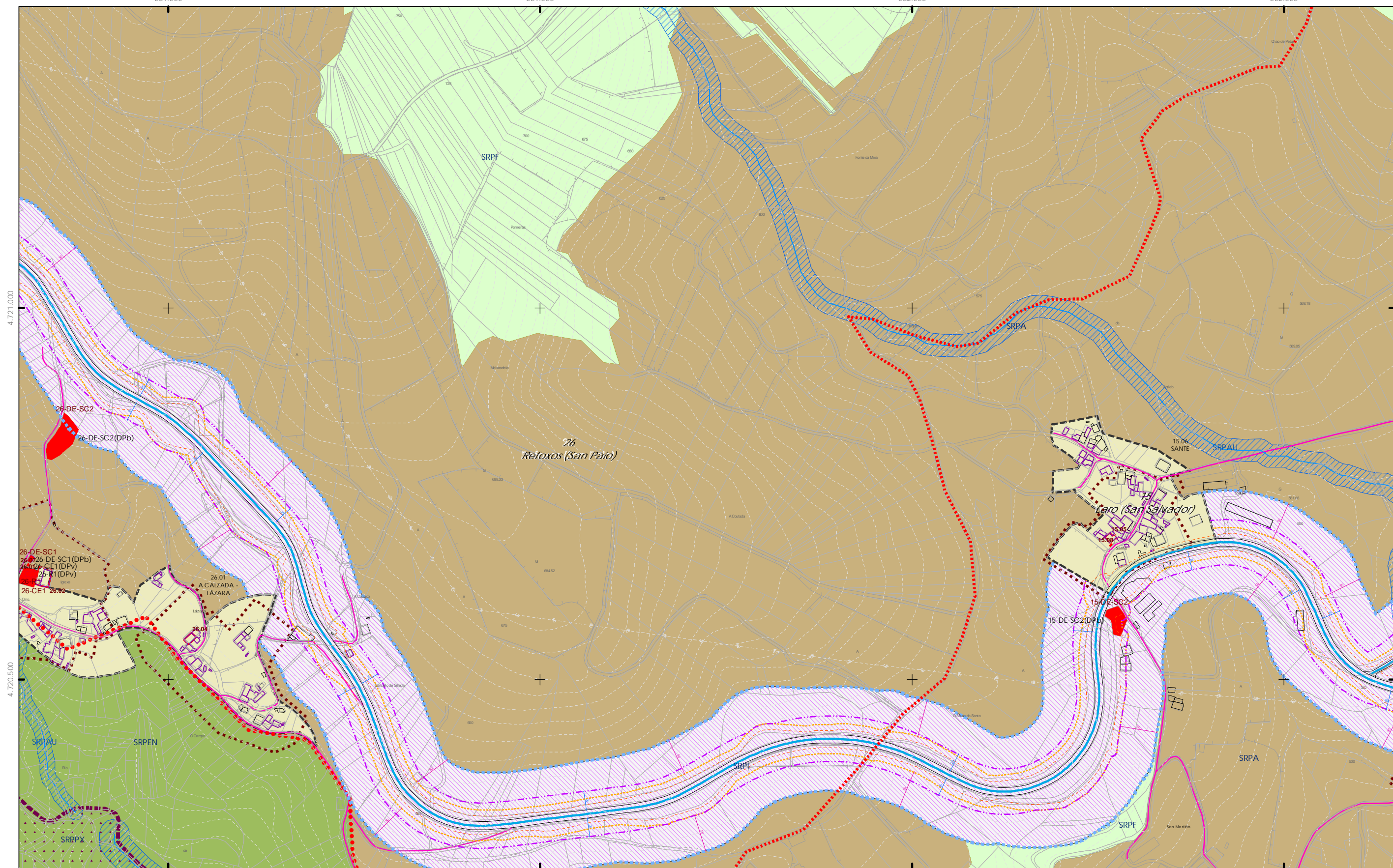
EPSG: 28829

V.05.1 ORD. ESTRUCT. XERAL E ORGÁNICA DO CONCELLO I

V.05.1 ORD. ESTRUCT. XERAL E ORGÁNICA DO CONCELLO I

1:5.000

0 50 100 200 Metros



4.721.000
4.720.500

4.721.000

4.720.500

561.000

561.500

562.000

562.500

- + + + + Limite do termo Municipal
 + + + + Limite parroquial
SOLO URBANO
 S.U. (Solo Urbano Residencial)
 API-1 (Area Plan. Incorporado)
SOLO DE NÚCLEO RURAL
 Delimitación de núcleo rural
SOLO URBANIZABLE
 SUD (S. Urbz. Delimitado)
 R - Residencial / I - Industrial

- SOLO RÚSTICO**
- SRPO (P. Ordinaria)
 - SRPA (P. Agropecuaria)
 - SRPI (P. Infraestruturas)
 - SRPAg (P. de Augas)
 - SRPPC (P. Patrimonio Cultural)
 - SRPF (P. Forestal)
 - SRPP (P. Paisaxística)
 - SRPAg (P. de Augas)
 - ZEC Zona Especial Conservación

- ARQUITECTÓNICO E ETNOGRÁFICO**
- Ben de interese cultural
 - Ámbito protexido
 - Contorno de protección nº de catálogo
- ARQUEOLÓXICO**
- GA36021000 código xacemento
 - Área de prot. Integral
 - Contorno de protección
- CAMIÑO DE SANTIAGO**
- Via da Prata
 - Camiño Real

- ESPAZOS LIBRES E ZONAS VERDES**
- Existente
 - Novo
- SISTEMA VIARIO**
- Estatal
 - Deputación
 - Autonómico
 - Municipal
- SISTEMAS XERAISE DOTACIÓNIS LOCAIS**
- Calzada
 - Liña límite de edificación
 - Liña de afección EST
 - Liña de afección AUT
 - Liña de Dominio Público EST
 - Liña de Dominio Público AUT

- EQUIPAMENTOS**
- Existente
 - Novo
- INFRAESTRUTURAS DE SERVIZOS**
- Estación Bombeo
 - Est. Dep. Augas Resid.
 - Instalación Gas
 - Punto Limpo
 - Estación Servizo Carburantes (ES-nº)
 - PT Pl. Transferencia
 - Vertedoiro Inertes
 - VS Vertedoiro Selado

- SISTEMA COMUNICACIÓNIS**
- SF Sistema ferroviario (ADIF)
 - Liña ferrocami (ADIF)
 - Rede ferroviaria de alta velocidade
 - Dominio Público de Ferrocarris
 - Liña Límite de Edificación
 - Zona de Afección de FCC



Concello de SILLEDA

ALFONSO BOTANA

36052_PXOM_202303_AD

Xaneiro 2023
Marzo 2023

ETRS 89 29N
EPSG: 28829

1:5.000

0 50 100 200 Metros

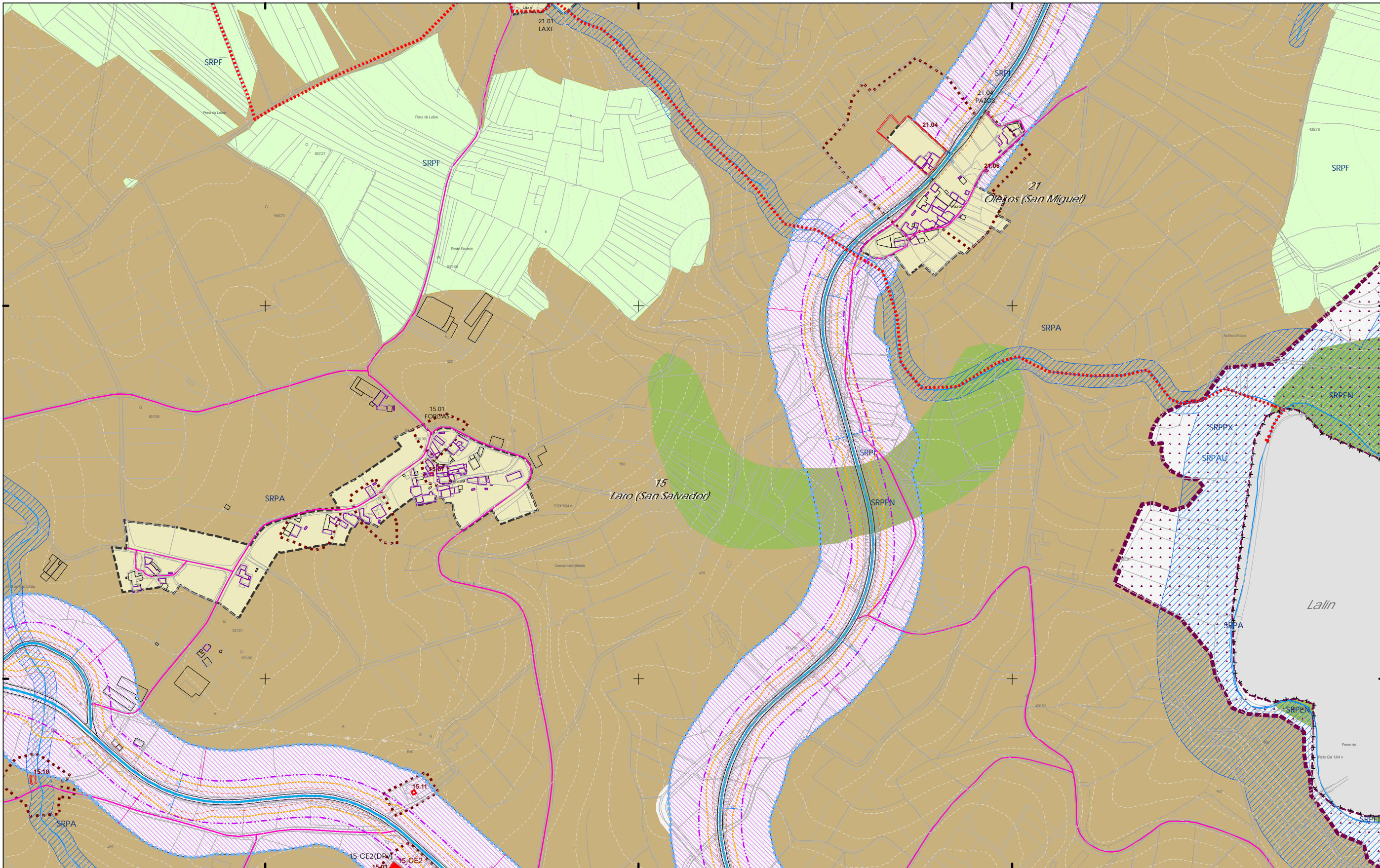
CONCELLO DE SILLEDA (PONTEVEDRA)
AYUNTAMIENTO DE SILLEDA (PONTEVEDRA)

PLAN XERAL DE ORDENACIÓN MUNICIPAL
PLAN GENERAL DE ORDENACIÓN MUNICIPAL

Alfonso Botana S.L.
Aprobación Definitiva

V. PLANOS DE ORDENACIÓN
V. PLANOS DE ORDENACIÓN

V.05.1 ORD. ESTRUCT. XERAL E ORGÁNICA DO CONCELLO I
V.05.1 ORD. ESTRUCT. GENERAL Y ORGÁNICA DEL AYUNTAMIENTO I



CLASIFICACIÓN DO SOLO

- +++ Limite do termo Municipal
- Limite parroquial
- SOLO URBANO**
 - S.U. (Solo Urbano Residencial)
 - API-1 (Area Plan. Incorporado)
- SOLO DE NÚCLEO RURAL**
 - Delimitación de núcleo rural
- SOLO URBANIZABLE**
 - SUD (S. Urbz. Delimitado)
 - R - Residencial / I - Industrial

SOLO RÚSTICO

- SRPO (P. Ordinaria)
- SRPA (P. Agropecuaria)
- SRPI (P. Infraestruturas)
- SRPAg (P. de Augas)
- SRPPC (P. Patrimonio Cultural)
- SRPF (P. Forestal)
- SRPP (P. Paisaxística)
- SRPAg (P. de Augas)
- ZEC Zona Especial Conservación

ARQUITECTÓNICO E ETNOGRÁFICO

- Ben de interese cultural
- Ámbito protexido
- Contorno de protección nº de catálogo

ARQUEOLÓXICO

- GA36021000 código xacemento
- Área de prot. Integral
- Contorno de protección

CAMIÑO DE SANTIAGO

- Camiño Santiago
- Via da Prata
- Camiño Real

ESPAZOS LIBRES E ZONAS VERDES

- Existente
- Novo

SISTEMA VIARIO

- Estatal
- Deputación
- Autonómico
- Municipal

SISTEMAS XERAISE DOTACIÓNIS LOCAIS

- Calzada
- Liña límite de edificación
- Zona de servidume
- Liña de dominio público EST
- Liña de dominio público AUT

EQUIPAMENTOS

- Existente
- Novo

LIÑAS DE AFECIÓN

- Liña límite de edificación
- Liña de afeción EST
- Liña de afeción AUT
- Liña de afeción DEP

SISTEMA COMUNICACIÓNIS

- SF Sistema ferroviario (ADIF)
- Liña ferrocamiñ (ADIF)
- Rede ferroviaria de alta velocidade
- Dominio Público de Ferrocamiñ
- Liña Limite de Edificación
- Zona de Afeción de FCC

INFRAESTRUTURAS DE SERVIZOS

- EB Estación Bombeo
- EDAR Est. Dep. Augas Resid.
- IG Instalación Gas
- PL Punto Limpo
- PI Pi. Transferencia
- VI Vertedoiro Inertes
- VS Vertedoiro Selado
- Aparcamentos (AP-E nº)
- Estación Servizo Carburantes (ES nº)

GRÁFICO DE FOLLAS

GRÁFICO DE HOJAS

94 de 108

Concello de SILLEDA

ALFONSO BOTANA

36052_PXOM_202303_AD

Xaneiro 2023

ETRS 89 29N

EPSG: 28829

CONCELLO DE SILLEDA (PONTEVEDRA)

AYUNTAMIENTO DE SILLEDA (PONTEVEDRA)

PLAN XERAL DE ORDENACIÓN MUNICIPAL

PLAN GENERAL DE ORDENACIÓN MUNICIPAL

Alfonso Botana S.L.

Aprobación Definitiva


V. PLANOS DE ORDENACIÓN

V. PLANOS DE ORDENACIÓN

V.05.1 ORD. ESTRUCT. XERAL E ORGÁNICA DO CONCELLO I

V.05.1 ORD. ESTRUCT. GENERAL Y ORGÁNICA DEL AYUNTAMIENTO I

0 50 100 200 Metros



CLASIFICACIÓN DO SOLO

- Limite do termo Municipal
- Limite parroquial
- SOLO URBANO**
 - S.U. (Solo Urbano Residencial)
 - API-1 (Area Plan. Incorporado)
- SOLO DE NÚCLEO RURAL**
 - Delimitación de núcleo rural
- SOLO URBANIZABLE**
 - SUD (S. Urbz. Delimitado)
 - R - Residencial / I - Industrial

SOLO RÚSTICO

- SRPO (P. Ordinaria)
- SRPA (P. Agropecuaria)
- SRPI (P. Infraestruturas)
- SRPAg (P. de Augas)
- SRPPC (P. Patrimonio Cultural)
- SRPF (P. Forestal)
- SRPP (P. Paisaxística)
- SRPAg (P. de Augas)
- ZEC Zona Especial Conservación

ARQUITECTÓNICO E ETNOGRÁFICO

- Ben de interese cultural
- Ambito protexido
- Contorno de protección nº de catálogo

ARQUEOLÓXICO

- GA36021000 código xacemento
- Contorno de protección

CAMIÑO DE SANTIAGO

- Camino Santiago
- Vía da Prata
- Camino Real

SISTEMAS XERAISE

DOTACIÓN LOCAIS

ESPAZOS LIBRES E ZONAS VERDES

- Existente
- Novo

SISTEMA VIARIO

- Estatal
- Deputación
- Autonómico
- Municipal

ESPAZOS LIBRES E ZONAS VERDES

- Existente
- Novo

EQUIPAMENTOS

- Existente
- Novo

SISTEMA COMUNICACIÓN

- SF Sistema ferroviario (ADIF)
- Liña ferrocarril (ADIF)
- Rede ferroviaria de alta velocidade
- Domínio Público de Ferrocarris
- Liña Limite de Edificación
- Zona de Afección de FFCC

INFRAESTRUTURAS DE SERVIZOS

- EB Estación Bombeo
- EDAR Est. Dep. Augas Resid.
- IG Instalación Gas
- PL Punto Limpo
- PI PI. Transferencia
- VI Vertedoiro Inertes
- VS Vertedoiro Selado
- Aparcamentos (A-P-E nº)
- Estación Servizo Carburantes (ES-nº)

GRÁFICO DE FOLLAS

GRÁFICO DE HOJAS

95 de 108

Concello de SILLED A

CONCELLO DE SILLED A (PONTEVEDRA)

AYUNTAMIENTO DE SILLED A (PONTEVEDRA)

PLAN XERAL DE ORDENACIÓN MUNICIPAL

PLAN GENERAL DE ORDENACIÓN MUNICIPAL

Alfonso Botana S.L.

Aprobación Definitiva

V. PLANOS DE ORDENACIÓN

V. PLANOS DE ORDENACIÓN

V.05.1 ORD. ESTRUCT. XERAL E ORGÁNICA DO CONCELLO I

V.05.1 ORD. ESTRUCT. GENERAL Y ORGÁNICA DEL AYUNTAMIENTO I

36052_PXOM_202303_AD

Xaneiro 2023

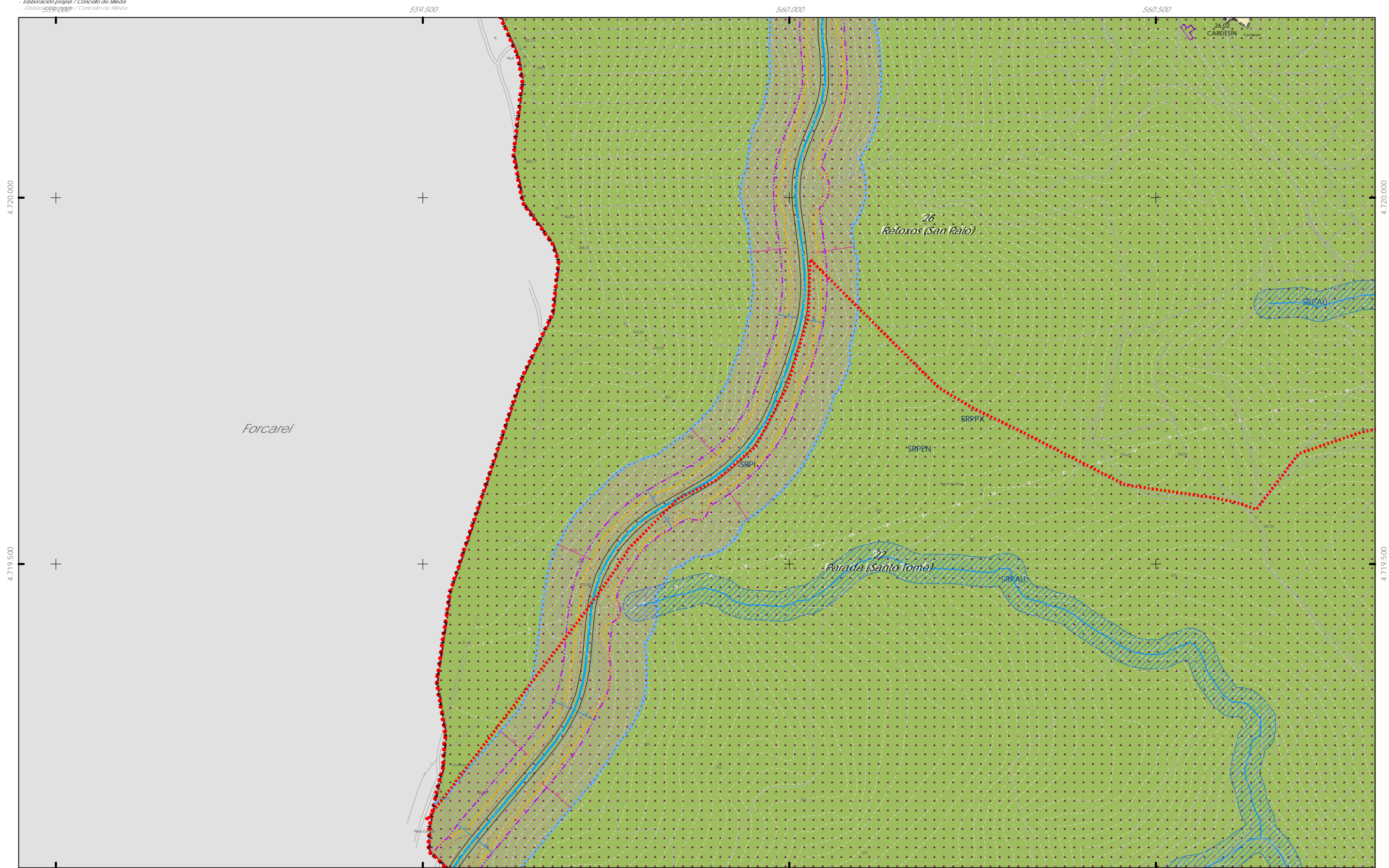
Marzo 2023

ETRS 89 29N

EPSG: 25829

1:5.000

0 50 100 200 Metros



CLASIFICACIÓN DO SOLO

- Limite do termo Municipal
- Limite parroquial
- SOLO URBANO**
 - S.U. (Solo Urbano Residencia)
 - API-1 (Area Plan. Incorporado)
- SOLO DE NÚCLEO RURAL**
 - Delimitación de núcleo rural
- SOLO URBANIZABLE**
 - SUD (S. Urbz. Delimitado)
 - R - Residencial / I - Industrial

SOLO RÚSTICO

- SRPO (P. Ordinaria)
- SRPA (P. Agropecuaria)
- SRPI (P. Infraestruturas)
- SRPAg (P. de Augas)
- ZEC Zona Especial Conservación
- SRPC (P. Patrimonio Cultural)
- SRPF (P. Forestal)
- SRPP (P. Paisaxística)
- SRPAg (P. de Augas)

ARQUITECTÓNICO E ETNOGRÁFICO

- Ben de interese cultural
- Ámbito protexido
- Contorno de protección nº de catálogo

ARQUEOLÓXICO

- GA36021000 código xacemento
- Área de prot. Integral
- Contorno de protección

CAMIÑO DE SANTIAGO

- Camino Santiago
- Via da Prata
- Camino Real

ESPAZOS LIBRES E ZONAS VERDES

- Existente
- Novo

SISTEMA VIARIO

- Estatal
- Deputación
- Autonómico
- Municipal

SISTEMAS XERAISE DOTACIÓN LOCAIS

- Cabada
- Linia límite de edificación
- Zona de servidume
- Linia de Dominio Público EST
- Linia de Dominio Público AUT
- Linia límite de edificación
- Linia de afección EST
- Linia de afección AUT
- Linia de afección DEP

SISTEMA COMUNICACIONES

- SF Sistema ferroviario (ADIF)
- Linia ferrocami (ADIF)
- Rede ferroviaria de alta velocidade
- Domínio Público de Ferrocarris
- Linia Limite de Edificación
- Zona de Afección de FFCC

INFRAESTRUTURAS DE SERVIZOS

- EB Estación Bombeo
- EDAR Est. Dep. Augas Resid.
- IG Instalación Gas
- PL Punto Limpo
- PI PI. Transferencia
- VI Vertedoiro Inertes
- VS Vertedoiro Selado
- Aparcamentos (AP-E nº)
- Estación Servizo Carburantes (ES-nº)

GRÁFICO DE FOLLAS DE HOJAS

96 de 108

Concello de SILLEDA

ALFONSO BOTANA S.L.

36052_PXOM_202303_AD

Xaneiro 2023

ETRS 89 29N

EPSG: 25829

1:5.000

0 50 100 200 Metros

CONCELLO DE SILLEDA (PONTEVEDRA)

AYUNTAMIENTO DE SILLEDA (PONTEVEDRA)

PLAN XERAL DE ORDENACIÓN MUNICIPAL

PLAN GENERAL DE ORDENACIÓN MUNICIPAL

Alfonso Botana S.L.

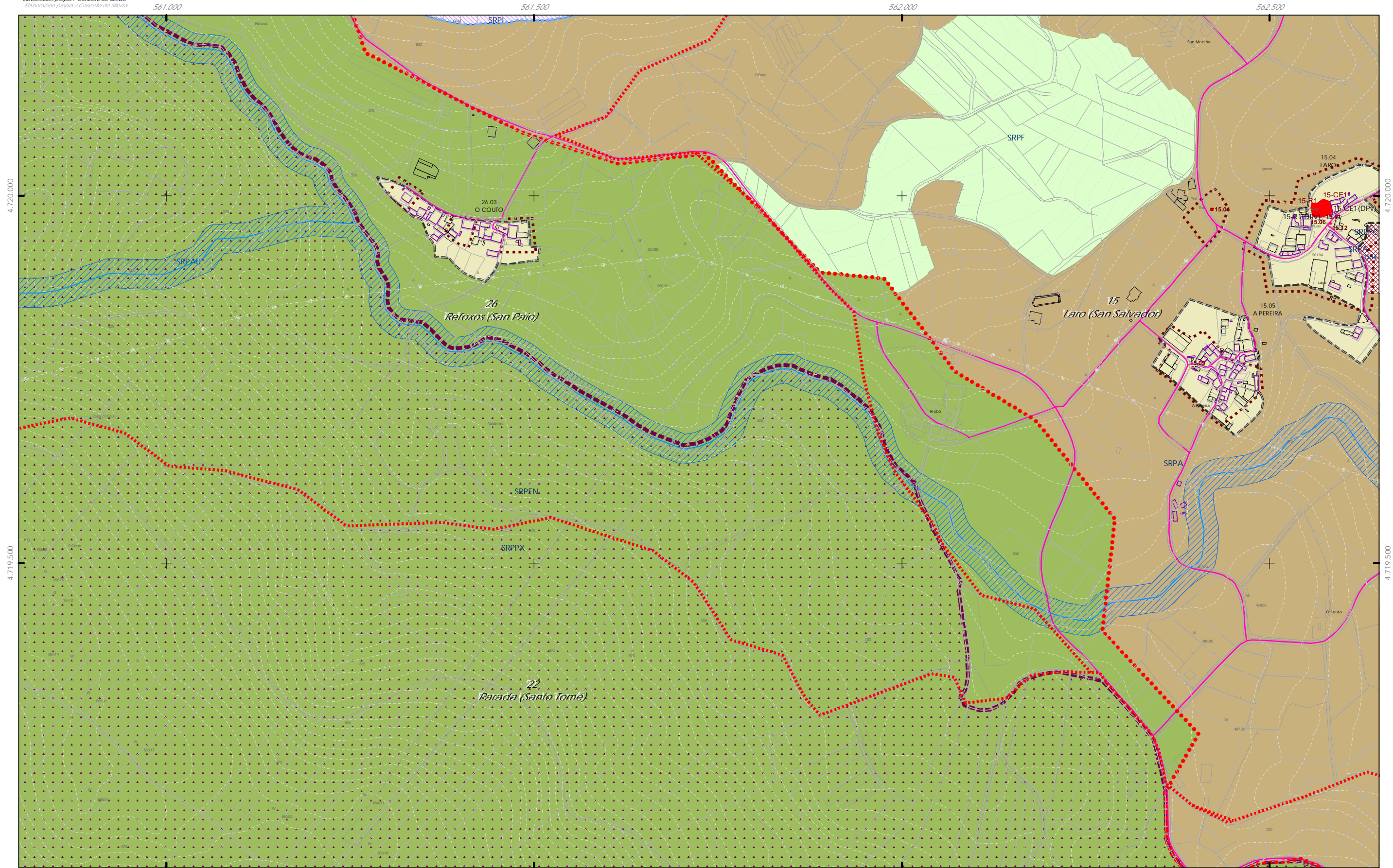
Aprobación Definitiva

V. PLANOS DE ORDENACIÓN

V. PLANOS DE ORDENACIÓN

V.05.1 ORD. ESTRUCT. XERAL E ORGÁNICA DO CONCELLO I

VIS: 1. ORD. ESTRUCT. GENERAL Y ORGÁNICA DEL AYUNTAMIENTO I



CLASIFICACIÓN DO SOLO

- Limite do termo Municipal
- Limite parroquial
- SOLO URBANO**
 - S.U. (Solo Urbano Residencial)
 - API-1 (Area Plan. Incorporado)
- SOLO DE NÚCLEO RURAL**
 - Delimitación de núcleo rural
- SOLO URBANIZABLE**
 - SUD (S. Urbz. Delimitado)
 - R - Residencial / I - Industrial

SOLO RÚSTICO

- SRPO (P. Ordinaria)
- SRPA (P. Agropecuaria)
- SRPI (P. Infraestruturas)
- SRPAg (P. de Augas)
- SRPPC (P. Patrimonio Cultural)
- SRPF (P. Forestal)
- SRPP (P. Paisaxística)
- SRPAg (P. de Augas)
- ZEC Zona Especial Conservación

PATRIMONIO CULTURAL

ARQUITECTÓNICO E ETNOGRÁFICO

- Ben de interese cultural
- Ámbito protexido
- Contorno de protección nº de catálogo

ARQUEOLÓXICO

- GA36021000 código xacemento
- Área de prot. Integral
- Contorno de protección

CAMIÑO DE SANTIAGO

- Camión Santiago
- Via da Prata
- Camión Real

SISTEMAS XERAISE DOTACIÓNIS LOCAIS

ESPAZOS LIBRES E ZONAS VERDES

- Existente
- Novo

SISTEMA VIARIO

- Estatal
- Deputación
- Autonómico
- Municipal

SISTEMAS XERAISE

- Calzada
- Liña límite de edificación
- Zona de servidume
- Liña de afección AUT
- Liña de Dominio Público EST
- Liña de Dominio Público AUT

EQUIPAMENTOS

- Existente
- Novo

SISTEMA COMUNICACIÓNIS

- SF Sistema ferroviario (ADIF)
- Liña ferrocamiñ (ADIF)
- Rede ferroviaria de alta velocidade
- Dominio Público de Ferrocarris
- Liña Límite de Edificación
- Zona de Afección de FFCC

INFRAESTRUTURAS DE SERVIZOS

- Estación Bombeo
- Est. Dep. Augas Resid.
- Instalación Gas
- Punto Limpo
- Vertedoiro Inertes
- Vertedoiro Selado
- PI. Transferencia
- VS
- Aparcamentos (AP-E nº)
- Estación Servizo Carburantes (ES-nº)

GRÁFICO DE FOLLAS

GRÁFICO DE HOJAS

97 de 108

Concello de SILLED A

CONCELLO DE SILLED A (PONTEVEDRA)

AYUNTAMIENTO DE SILLED A (PONTEVEDRA)

PLAN XERAL DE ORDENACIÓN MUNICIPAL

PLAN GENERAL DE ORDENACIÓN MUNICIPAL

Alfonso Botana S.L.

Aprobación Definitiva

V. PLANOS DE ORDENACIÓN

V. PLANOS DE ORDENACIÓN

V.05.1 ORD. ESTRUCT. XERAL E ORGÁNICA DO CONCELLO I

V.05.1 ORD. ESTRUCT. XERAL E ORGÁNICA DO CONCELLO I

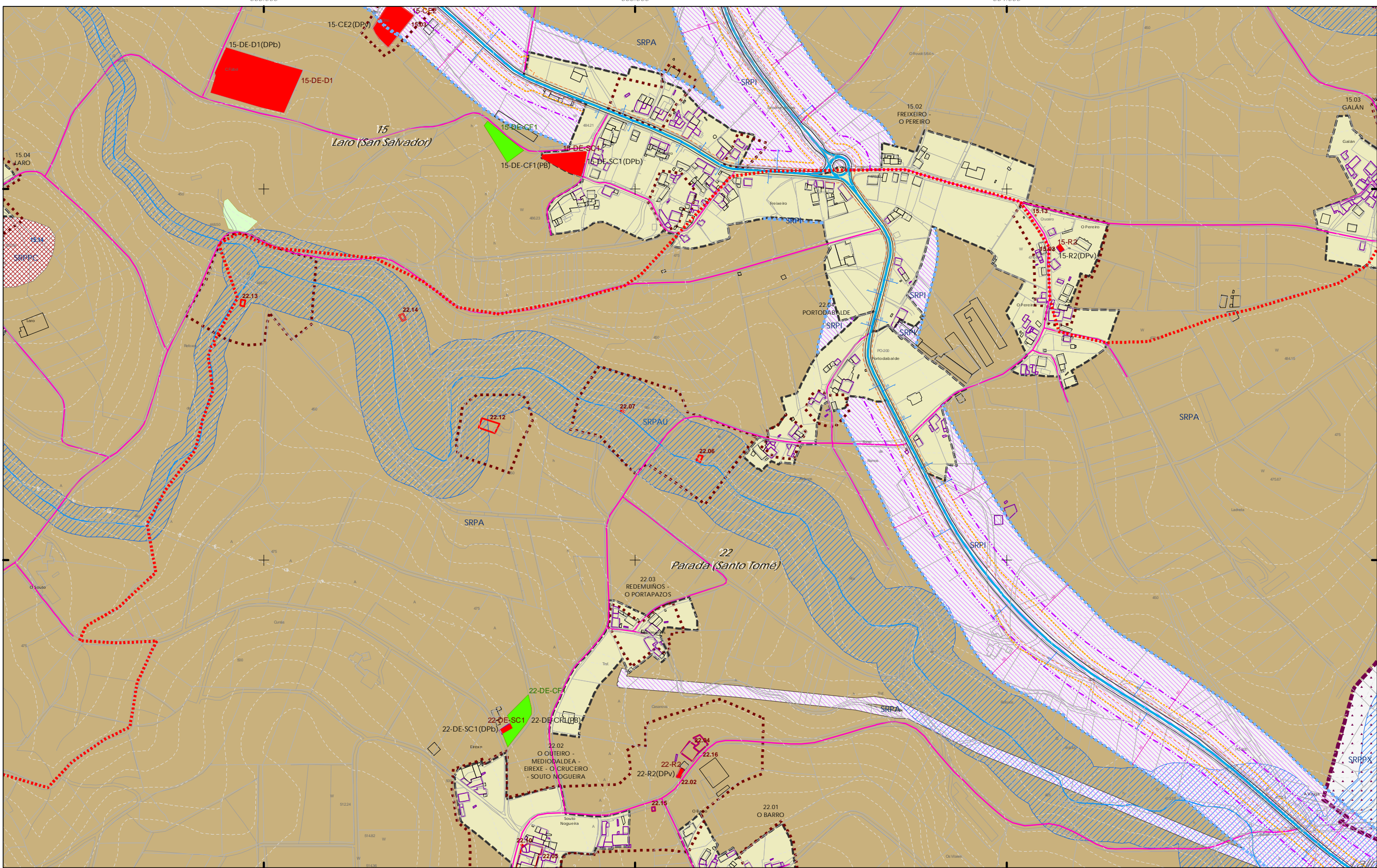
Xaneiro 2023

ETRS 89 29N

EPSG: 28829

1:5.000

0 50 100 200 Metros



CLASIFICACIÓN DO SOLO

- ++++ Limite do termo Municipal
- Limite parroquial
- SOLO URBANO**
 - S.U. (Solo Urbano Residencial)
 - API-1 (Area Plan. Incorporado)
- SOLO DE NÚCLEO RURAL**
 - Delimitación de núcleo rural
- SOLO URBANIZABLE**
 - SUD (S. Urbz. Delimitado)
 - R - Residencial / I - Industrial

SOLO RÚSTICO

- SRPO (P. Ordinaria)
- SRPA (P. Agropecuaria)
- SRPI (P. Infraestruturas)
- SRPAg (P. de Augas)
- SRPPC (P. Patrimonio Cultural)
- SRPF (P. Forestal)
- SRPP (P. Paisaxística)
- SRPAG (P. de Augas)
- ZEC Zona Especial Conservación

PATRIMONIO CULTURAL

ARQUITECTÓNICO E ETNOGRÁFICO

- Ben de interese cultural
- Ámbito protexido
- Contorno de protección nº de catálogo

ARQUEOLÓXICO

- GA36021000 código xacemento
- Área de prot. Integral
- Contorno de protección

CAMIÑO DE SANTIAGO

- Camión Santiago
- Via da Prata
- Camión Real

SISTEMAS XERAISE DOTACIONES LOCAIS

ESPAZOS LIBRES E ZONAS VERDES

- Existente
- Novo

SISTEMA VIARIO

- Estatal
- Deputación
- Autonómico
- Municipal

EQUIPAMENTOS

- Existente
- Novo

SISTEMA COMUNICACIÓNS

- SF Sistema ferroviario (ADIF)
- Línea ferrocami (ADIF)
- Rede ferroviaria de alta velocidade
- Dominio Público de Ferrocarris
- Línea Limite de Edificación
- Zona de Afección de FCC

INFRAESTRUTURAS DE SERVIZOS

- EB Estación Bombeo
- EDAR Est. Dep. Augas Resid.
- IG Instalación Gas
- PL Punto Limpo
- PI Pi. Transferencia
- VI Vertedoiro Inertes
- VS Vertedoiro Selado
- Aparcamentos (AP-E nº)
- Estación Servizo Carburantes (ES nº)

GRÁFICO DE FOLLAS
GRÁFICO DE HOJAS

98 de 108

Concello de SILLEDA

CONCELLO DE SILLEDA (PONTEVEDRA)
 AYUNTAMIENTO DE SILLEDA (PONTEVEDRA)

PLAN XERAL DE ORDENACIÓN MUNICIPAL
 PLAN GENERAL DE ORDENACIÓN MUNICIPAL

Alfonso Botana S.L.
 Aprobación Definitiva

V. PLANOS DE ORDENACIÓN
 V. PLANOS DE ORDENACIÓN

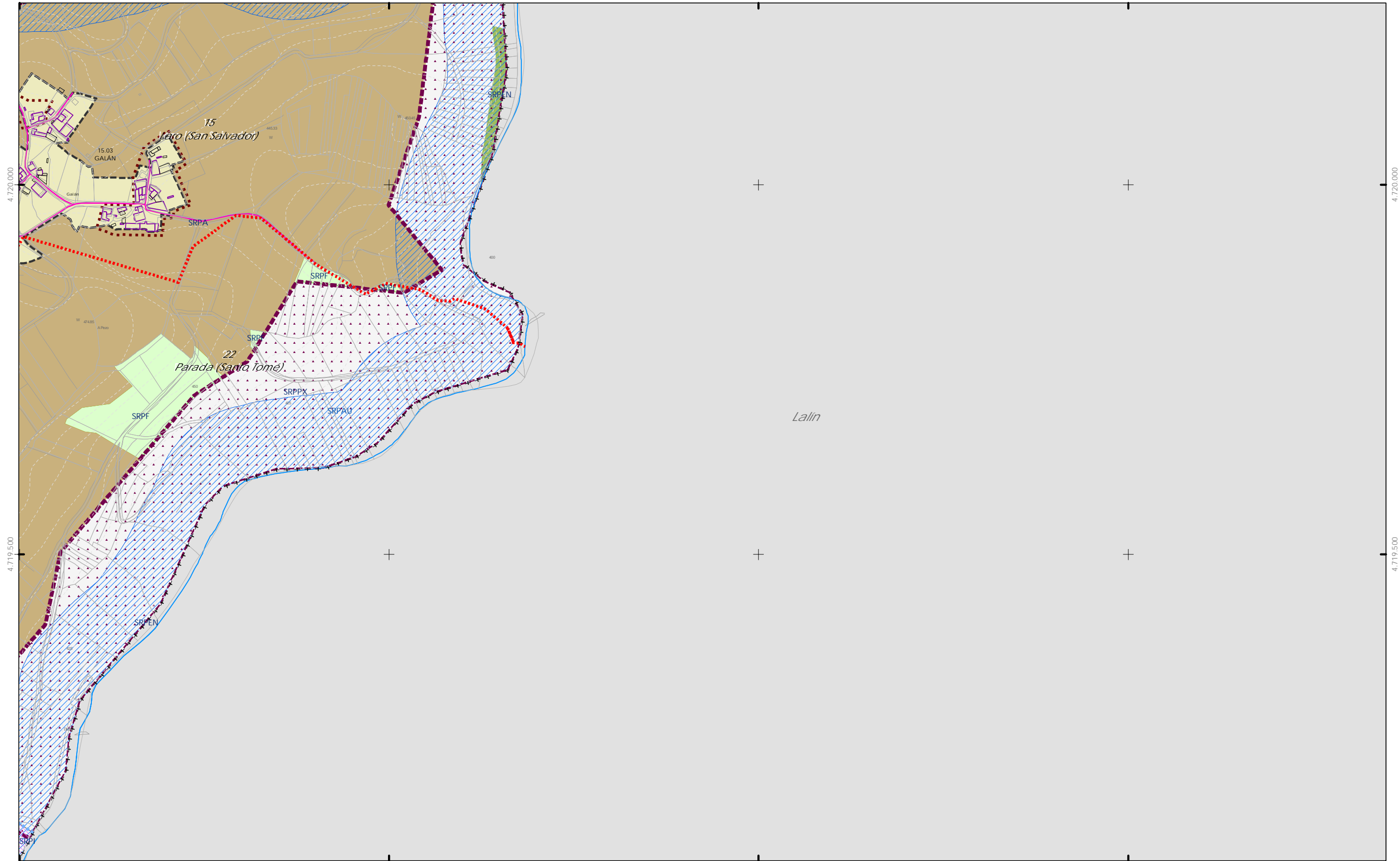
Xaneiro 2023
 Marzo 2023

ETRS 89 29N
 EPSG: 28829

36052_PXOM_202303_AD

1:5.000

0 50 100 200 Metros



564.500

565.000

565.500

566.000

Limite do termo Municipal
 Limite parroquial
SOLO URBANO
 S.U. (Solo Urbano Residencial)
 API-1 (Area Plan. Incorporado)
SOLO DE NÚCLEO RURAL
 Delimitación de núcleo rural
SOLO URBANIZABLE
 SUD (S. Urbz. Delimitado)
 R - Residencial / I - Industrial

SOLO RÚSTICO
 SRPO (P. Ordinaria)
 SRPA (P. Agropecuaria)
 SRPI (P. Infraestructuras)
 SRPAg (P. de Augas)
 ZEC Zona Especial Conservación
 SRPPC (P. Patrimonio Cultural)
 SRPF (P. Forestal)
 SRPP (P. Paisaxística)
 SRPAg (P. de Augas)

ARQUITECTÓNICO E ETNOGRÁFICO
 Ben de interese cultural
 Ambito protexido
 Contorno de protección nº de catálogo
ARQUEOLÓXICO
 Área de prot. Integral
 Contorno de protección código xacemento GA36021000
CAMIÑO DE SANTIAGO
 Camiño Santiago
 Via da Prata
 Camiño Real

SISTEMAS XERAISE DOTACIÓN LOCAIS
ESPAZOS LIBRES E ZONAS VERDES
 Existente
 Novo
SISTEMA VIARIO
 Estatal
 Deputación
 Autonómico
 Municipal
 Carzada
 Línea límite de edificación
 Línea de afectación EST
 Línea de afectación DEP
 Línea de Dominio Público EST
 Línea de Dominio Público AUT

EQUIPAMENTOS
 Existente
 Novo
SISTEMA VIARIO
 Autonómico
 Municipal

SISTEMA COMUNICACIÓN
 SF Sistema ferroviario (ADIF)
 Línea ferrocarril (ADIF)
 Rede ferroviaria de alta velocidade
 Dominio Público de Ferrocarris
 Línea Límite de Edificación
 Zona de Afección de FFCC
INFRAESTRUTURAS DE SERVIZOS
 EB Estación Bombeo
 EDAR Est. Dep. Augas Resid.
 IG Instalación Gas
 PL Punto Limpo
 Aparcamentos (A-P-E nº)
 Estación Servizo Carburantes (ES-nº)
 PI PI. Transferencia
 VI Vertedoiro Inertes
 VS Vertedoiro Selado

GRÁFICO DE FOLLAS DE HOJAS

 99 de 108

Concello de SILLEDA

CONCELLO DE SILLEDA (PONTEVEDRA)
 AYUNTAMIENTO DE SILLEDA (PONTEVEDRA)
 PLAN XERAL DE ORDENACIÓN MUNICIPAL
 PLAN GENERAL DE ORDENACIÓN MUNICIPAL
Alfonso Botana S.L.
 Aprobación Definitiva
V. PLANOS DE ORDENACIÓN
 V. PLANOS DE ORDENACIÓN
V.05.1 ORD. ESTRUCT. XERAL E ORGÁNICA DO CONCELLO I
 V.05.1 ORD. ESTRUCT. GENERAL Y ORGÁNICA DEL AYUNTAMIENTO I
 Xaneiro 2023
 Marzo 2023
 ETRS 89 29N
 EPSG: 25829
 1:5.000
 0 50 100 200 Metros



CLASIFICACIÓN DO SOLO

- Limite do termo Municipal
- Limite parroquial
- SOLO URBANO**
 - S.U. (Solo Urbano Residencia)
 - API-1 (Area Plan. Incorporado)
- SOLO DE NÚCLEO RURAL**
 - Delimitación de núcleo rural
- SOLO URBANIZABLE**
 - SUD (S. Urbz. Delimitado)
 - R - Residencial / I - Industrial

SOLO RÚSTICO

- SRPO (P. Ordinaria)
- SRPA (P. Agropecuaria)
- SRPI (P. Infraestruturas)
- SRPAg (P. de Augas)
- SRPPC (P. Patrimonio Cultural)
- SRPF (P. Forestal)
- SRPP (P. Paisaxística)
- SRPAg (P. de Augas)
- ZEC Zona Especial Conservación

ARQUITECTÓNICO E ETNOGRÁFICO

- Ben de interese cultural
- Ámbito protexido
- Contorno de protección nº de catálogo

ARQUEOLÓXICO

- GA36021000 código xacemento
- Contorno de protección

CAMIÑO DE SANTIAGO

- Camino Santiago
- Via da Prata
- Camino Real

ESPAZOS LIBRES E ZONAS VERDES

- Existente
- Novo

SISTEMA VIARIO

- Estatal
- Deputación
- Autonómico
- Municipal

SISTEMAS XERAISE DOTACIÓN LOCAIS

- Cabzada
- Línea límite de edificación
- Zona de servidume
- Línea de Dominio Público EST
- Línea de Dominio Público AUT

SISTEMA COMÚNICACIÓN

- SF Sistema ferroviario (ADIF)
- Línea ferrocarril (ADIF)
- Rede ferroviaria de alta velocidade
- Dominio Público de Ferrocarris
- Línea Límite de Edificación
- Zona de Afección de FFCC

INFRAESTRUTURAS DE SERVIZOS

- EB Estación Bombeo
- EDAR Est. Dep. Augas Resid.
- IG Instalación Gas
- PL Punto Limpo
- PI PI. Transferencia
- VI Vertedoiro Inertes
- VS Vertedoiro Selado
- Aparcamentos (A-P-E nº)
- Estación Servizo Carburantes (ES-nº)

GRÁFICO DE FOLLAS DE HOJAS

100 de 108

Concello de SILLEDA

ALFONSO BOTANA S.L.

36052_PXOM_202303_AD

Xaneiro 2023

ETRS 89 29N
EPSG: 25829

1:5.000

0 50 100 200 Metros

CONCELLO DE SILLEDA (PONTEVEDRA)

AYUNTAMIENTO DE SILLEDA (PONTEVEDRA)

PLAN XERAL DE ORDENACIÓN MUNICIPAL

PLAN GENERAL DE ORDENACIÓN MUNICIPAL

Alfonso Botana S.L.

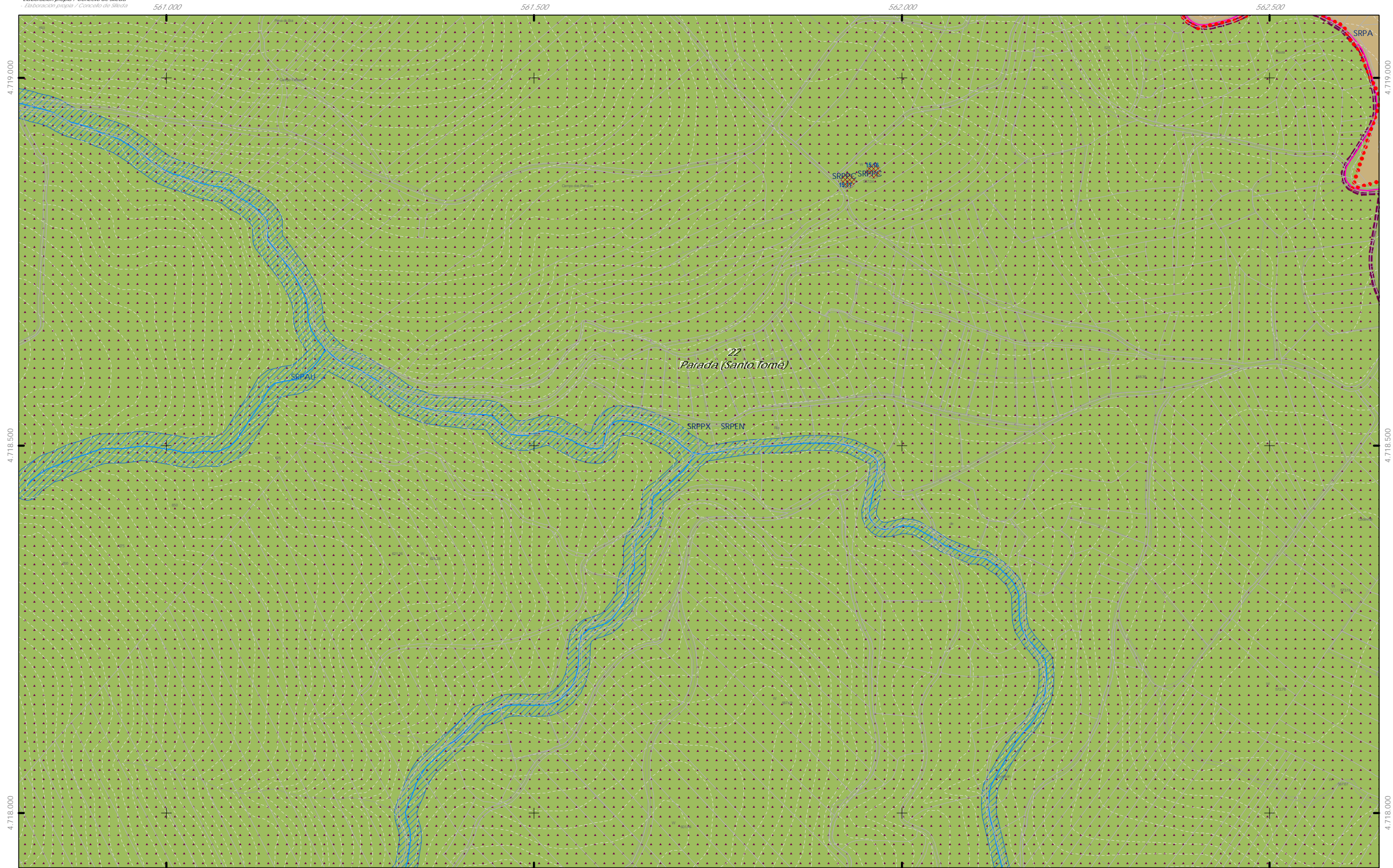
Aprobación Definitiva

V. PLANOS DE ORDENACIÓN

V. PLANOS DE ORDENACIÓN

V.05.1 ORD. ESTRUCT. XERAL E ORGÁNICA DO CONCELLO I

VIS: I. ORD. ESTRUCT. GENERAL Y ORGÁNICA DEL AYUNTAMIENTO I.



CLASIFICACIÓN DO SOLO

- Limite do termo Municipal
- Limite parroquial
- SOLO URBANO**
 - S.U. (Solo Urbano Residencia)
 - API-1 (Area Plan. Incorporado)
- SOLO DE NÚCLEO RURAL**
 - Delimitación de núcleo rural
- SOLO URBANIZABLE**
 - SUD (S. Urbz. Delimitado)
 - R - Residencial / I - Industrial

SOLO RÚSTICO

- SRPO (P. Ordinaria)
- SRPA (P. Agropecuaria)
- SRPI (P. Infraestruturas)
- SRPAg (P. de Augas)
- ZEC Zona Especial Conservación
- SRPPC (P. Patrimonio Cultural)
- SRPF (P. Forestal)
- SRPP (P. Paisaxística)
- SRPAg (P. de Augas)

PATRIMONIO CULTURAL

ARQUITECTÓNICO E ETNOGRÁFICO

- Ben de interese cultural
- Ámbito protexido
- Contorno de protección nº de catálogo

ARQUEOLÓXICO

- GA36021000 código xacemento
- Contorno de protección

CAMIÑO DE SANTIAGO

- Camino Santiago
- Via da Prata
- Camino Real

SISTEMAS XERAISE DOTACIÓNIS LOCAIS

ESPAZOS LIBRES E ZONAS VERDES

- Existente
- Novo

SISTEMA VIARIO

- Estatal
- Deputación
- Autonómico
- Municipal

SISTEMAS XERAISE

- Cabada
- Línea límite de edificación
- Zona de servidume
- Línea de dominio Público EST
- Línea de dominio Público AUT

EQUIPAMENTOS

- Existente
- Novo

SISTEMA COMUNICACIÓNIS

- SF Sistema ferroviario (ADIF)
- Línea ferrocami (ADIF)
- Rede ferroviaria de alta velocidade
- Dominio Público de Ferrocarril
- Línea Límite de Edificación
- Zona de Afección de FFCC

INFRAESTRUTURAS DE SERVIZOS

- EB Estación Bombeo
- EDAR Est. Dep. Augas Resid.
- IG Instalación Gas
- PL Punto Limpo
- PI PI. Transferencia
- VI Vertedoiro Inertes
- VS Vertedoiro Selado
- Aparcamentos (A-P-E nº)
- Estación Servizo Carburantes (ES-E nº)

GRÁFICO DE FOLLAS

GRÁFICO DE HOJAS

101 de 108

Concello de SILLEDA

CONCELLO DE SILLEDA (PONTEVEDRA)

AYUNTAMIENTO DE SILLEDA (PONTEVEDRA)

PLAN XERAL DE ORDENACIÓN MUNICIPAL

PLAN GENERAL DE ORDENACIÓN MUNICIPAL

Alfonso Botana S.L.

Aprobación Definitiva

V. PLANOS DE ORDENACIÓN

V. PLANOS DE ORDENACIÓN

V.05.1 ORD. ESTRUCT. XERAL E ORGÁNICA DO CONCELLO I

V.05.1 ORD. ESTRUCT. XERAL E ORGÁNICA DO CONCELLO I

36052_PXOM_202303_AD

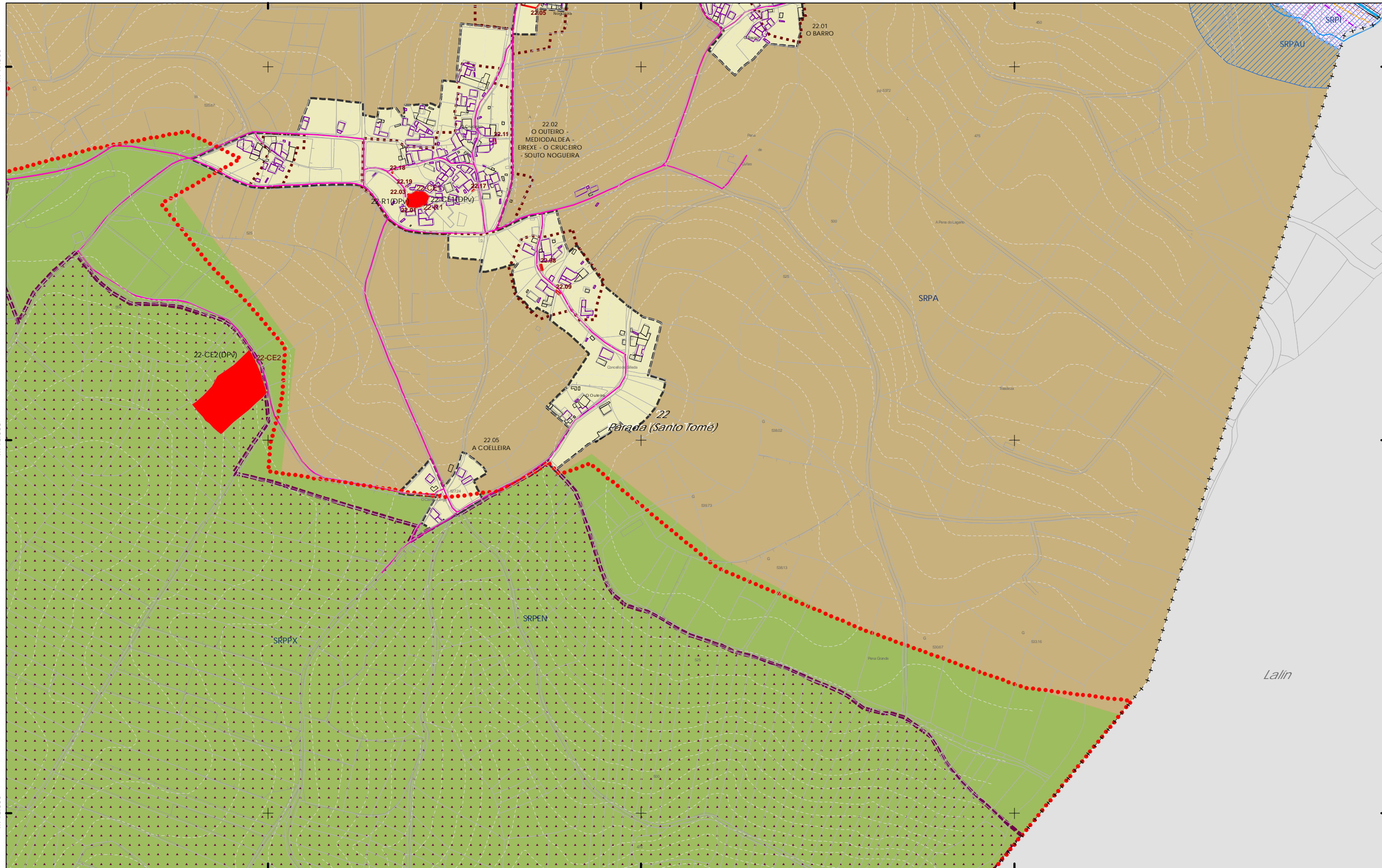
Xaneiro 2023

ETRS 89 29N

EPSG: 25829

1:5.000

0 50 100 200 Metros



- +++ Limite do termo Municipal
 +++ Limite parroquial
- SOLO URBANO**
- S.U. (Solo Urbano Residencial)
 - API-1 (Area Plan. Incorporado)
- SOLO DE NÚCLEO RURAL**
- Delimitación de núcleo rural
- SOLO URBANIZABLE**
- SUD (S. Urbz. Delimitado)
 - R - Residencial / I - Industrial

- SOLO RÚSTICO**
- SRPO (P. Ordinaria)
 - SRPA (P. Agropecuaria)
 - SRPI (P. Infraestruturas)
 - SRPAg (P. de Augas)

- SRPPC (P. Patrimonio Cultural)
- SRPF (P. Forestal)
- SRPP (P. Paisaxística)
- SRPAg (P. de Augas)

- ZEC Zona Especial Conservación

- ARQUITECTÓNICO E ETNOGRÁFICO**
- Ben de interese cultural
 - Ámbito protexido
 - Contorno de protección nº de catálogo
- ARQUEOLÓXICO**
- GA36021000
 - GA36021000
 - GA36021000
 - GA36021000
- CAMIÑO DE SANTIAGO**
- Camión Santiago
 - Via da Prata
 - Camión Real

- SISTEMAS XERAISE DOTACIÓNIS LOCAIS**
- ESPAZOS LIBRES E ZONAS VERDES**
- Existente
 - Novo
- SISTEMA VIARIO**
- Estatal
 - Deputación
 - Municipal
- Equipamentos**
- Existente
 - Novo

- SISTEMA VIARIO**
- Autonómico
 - Municipal

- SISTEMA COMUNICACIÓNIS**
- SF Sistema ferroviario (ADIF)
 - Línea ferrocarril (ADIF)
 - Rede ferroviaria de alta velocidade
 - Dominio Público de Ferrocarris
 - Línea Limite de Edificación
 - Zona de Afeción de FCC
- INFRAESTRUTURAS DE SERVIZOS**
- EB Estación Bombeo
 - EDAR Est. Dep. Augas Resid.
 - IG Instalación Gas
 - PL Punto Limpo
 - PI Pl. Transferencia
 - M Vertedoiro Inertes
 - VS Vertedoiro Selado
 - Aparcamentos (AP-E nº)
 - Estación Servizo Carburantes (ES-nº)



Concello de SILLEDA

ALFONSO BOTANA S.L.

36052_PXOM_202303_AD

Xaneiro 2023
 Marzo 2023

ETRS 89 29N
 EPSG: 28829

1:5.000

CONCELLO DE SILLEDA (PONTEVEDRA)

AYUNTAMIENTO DE SILLEDA (PONTEVEDRA)

PLAN XERAL DE ORDENACIÓN MUNICIPAL

PLAN GENERAL DE ORDENACIÓN MUNICIPAL

Alfonso Botana S.L.

Aprobación Definitiva

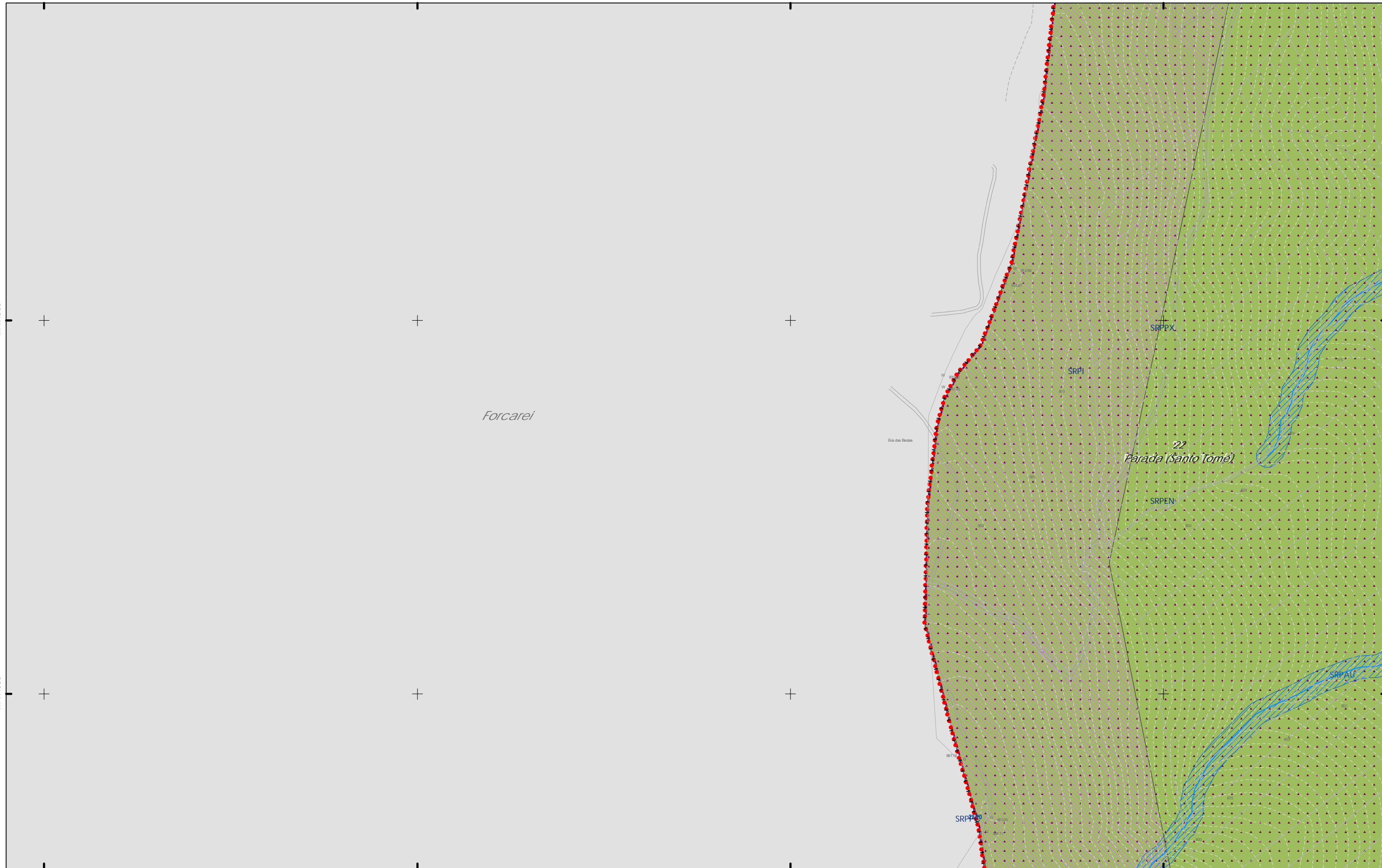
V. PLANOS DE ORDENACIÓN

V. PLANOS DE ORDENACIÓN

V.05.1 ORD. ESTRUCT. XERAL E ORGÁNICA DO CONCELLO I

V.05.1 ORD. ESTRUCT. XERAL E ORGÁNICA DO CONCELLO I

0 50 100 200 Metros



CLASIFICACIÓN DO SOLO

- Limite do termo Municipal
- Limite parroquial
- SOLO URBANO**
 - S.U. (Solo Urbano Residencia)
 - API-1 (Area Plan. Incorporado)
- SOLO DE NÚCLEO RURAL**
 - Delimitación de núcleo rural
- SOLO URBANIZABLE**
 - SUD (S. Urbz. Delimitado)
 - R - Residencial / I - Industrial

SOLO RÚSTICO

- SRPO (P. Ordinaria)
- SRPA (P. Agropecuaria)
- SRPI (P. Infraestruturas)
- SRPAg (P. de Augas)
- SRPPC (P. Patrimonio Cultural)
- SRPF (P. Forestal)
- SRPP (P. Paisaxística)
- SRPAg (P. de Augas)
- ZEC Zona Especial Conservación

PATRIMONIO CULTURAL

- ARQUITECTÓNICO E ETNOGRÁFICO
 - Ben de interese cultural
 - Ámbito protexido
 - Contorno de protección nº de catálogo
- ARQUEOLÓXICO
 - Área de prot. Integral
 - Contorno de protección código xacemento GA36021000
- CAMIÑO DE SANTIAGO
 - Camino Santiago
 - Vía da Prata
 - Camino Real

SISTEMAS XERAISE DOTACIÓNS LOCAIS

código nº SE (sit. existente) / SN (sit. novo) (Pv) - tit. privada

ESPAZOS LIBRES E ZONAS VERDES

- Existente
- Novo

SISTEMA VIARIO

- Estatal
- Deputación
- Autonómico
- Municipal

EQUIPAMENTOS

- Existente
- Novo

SISTEMA VIARIO

- Carzada
- Línea límite de edificación
- Zona de servidume
- Línea de Dominio Público EST
- Línea de Dominio Público AUT

SISTEMA COMUNICACIÓNS

- SF Sistema ferroviario (ADIF)
- Línea ferrocarril (ADIF)
- Rede ferroviaria de alta velocidade
- Dominio Público de Ferrocarris
- Línea Límite de Edificación
- Zona de Afección de FFCC

INFRAESTRUTURAS DE SERVIZOS

- EB Estación Bombeo
- EDAR Est. Dep. Augas Resid.
- IG Instalación Gas
- PL Punto Limpo
- PI PI. Transferencia
- VI Vertedoiro Inertes
- VS Vertedoiro Selado
- Aparcamentos (A-P-E nº)
- Estación Servizo Carburantes (ES-nº)

GRÁFICO DE FOLLAS

GRÁFICO DE HOJAS

103 de 108

Concello de SILLEDA

CONCELLO DE SILLEDA (PONTEVEDRA)

AYUNTAMIENTO DE SILLEDA (PONTEVEDRA)

PLAN XERAL DE ORDENACIÓN MUNICIPAL

PLAN GENERAL DE ORDENACIÓN MUNICIPAL

Alfonso Botana S.L.

Aprobación Definitiva

V. PLANOS DE ORDENACIÓN

V. PLANOS DE ORDENACIÓN

V.05.1 ORD. ESTRUCT. XERAL E ORGÁNICA DO CONCELLO I

V.05.1 ORD. ESTRUCT. GENERAL Y ORGÁNICA DEL AYUNTAMIENTO I

36052_PXOM_202303_AD

Xaneiro 2023

ETRS 89 29N

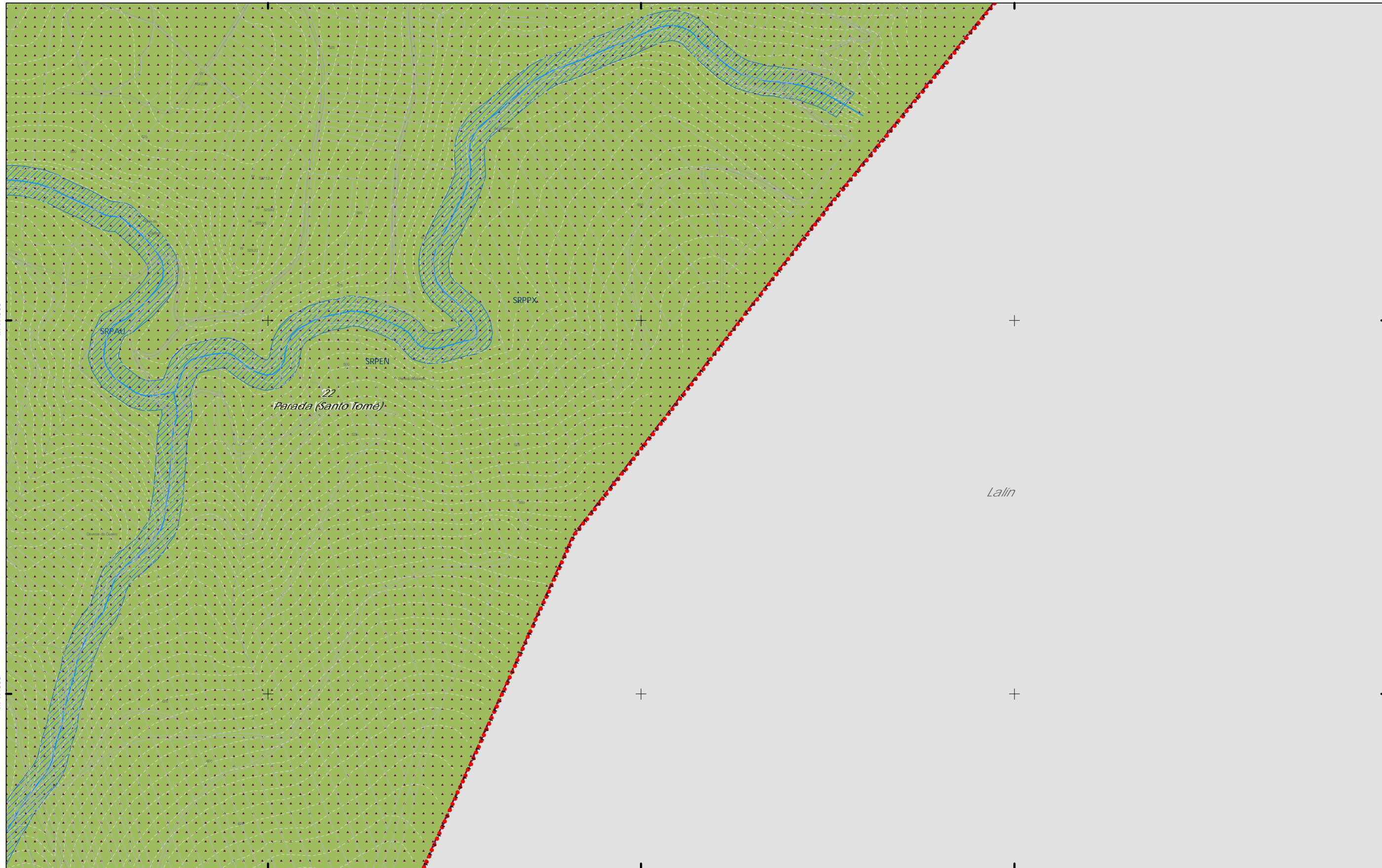
EPSG: 25829

1:5.000

0 50 100 200 Metros



<p>+++ Limite do termo Municipal</p> <p>--- Limite parroquial</p> <p>SOLO URBANO</p> <ul style="list-style-type: none"> S.U. (Solo Urbano Residencial) API-1 (Area Plan. Incorporado) <p>SOLO DE NÚCLEO RURAL</p> <ul style="list-style-type: none"> Delimitación de núcleo rural <p>SOLO URBANIZABLE</p> <ul style="list-style-type: none"> SUD (S. Urbz. Delimitado) R - Residencial / I - Industrial 	<p>SOLO RÚSTICO</p> <ul style="list-style-type: none"> SRPO (P. Ordinaria) SRPA (P. Agropecuaria) SRPI (P. Infraestruturas) SRPAg (P. de Augas) ZEC Zona Especial Conservación <p>SRPPC (P. Patrimonio Cultural)</p> <p>SRPF (P. Forestal)</p> <p>SRPP (P. Paisaxística)</p> <p>SRPAg (P. de Augas)</p>	<p>ARQUITECTÓNICO E ETNOGRÁFICO</p> <ul style="list-style-type: none"> Ben de interese cultural Ámbito protexido Contorno de protección nº de catálogo <p>ARQUEOLÓXICO</p> <ul style="list-style-type: none"> GA36021000 código xacemento Contorno de protección <p>CAMIÑO DE SANTIAGO</p> <ul style="list-style-type: none"> Camino Santiago Via da Prata Camino Real 	<p>561.500 código nº SE (sit. existente) / SN (sit. novo) (Pv) - Tit. privada</p> <p>ESPAZOS LIBRES E ZONAS VERDES</p> <ul style="list-style-type: none"> Existente Novo <p>SISTEMA VIARIO</p> <ul style="list-style-type: none"> Estatal Deputación Autonómico Municipal <p>SISTEMAS XERAISE DOTACIÓNS LOCAIS</p> <ul style="list-style-type: none"> Cabada Línea límite de edificación Zona de servidume Línea de Dominio Público EST Línea de Dominio Público AUT 	<p>EQUIPAMENTOS</p> <ul style="list-style-type: none"> Existente Novo <p>SISTEMA COMUNICACIÓNS</p> <ul style="list-style-type: none"> SF Sistema ferroviario (ADIF) Liña ferrocami (ADIF) Rede ferroviaria de alta velocidade Dominio Público de Ferrocarril Liña Límite de Edificación Zona de Afección de FFCC <p>INFRAESTRUTURAS DE SERVIZOS</p> <ul style="list-style-type: none"> EB Estación Bombeo EDAR Est. Dep. Augas Resid. IG Instalación Gas PL Punto Limpo PI PI. Transferencia VI Vertedoiro Inertes VS Vertedoiro Selado Aparcamentos (AP-E nº) Estación Servizo Carburantes (ES-nº) 	<p>GRÁFICO DE FOLLAS</p> <p>GRÁFICO DE HOJAS</p> <p>104 de 108</p>	<p>Concello de SILLEDA</p> <p>ALFONSO BOTANA</p> <p>36052_PXOM_202303_AD</p> <p>Xaneiro 2023 Marzo 2023</p> <p>ETRS 89 29N EPSG: 25829</p>	<p>CONCELLO DE SILLEDA (PONTEVEDRA)</p> <p>AYUNTAMIENTO DE SILLEDA (PONTEVEDRA)</p> <p>PLAN XERAL DE ORDENACIÓN MUNICIPAL</p> <p>PLAN GENERAL DE ORDENACIÓN MUNICIPAL</p> <p>Alfonso Botana S.L.</p> <p>Aprobación Definitiva</p> <p>V. PLANOS DE ORDENACIÓN</p> <p>V. PLANOS DE ORDENACIÓN</p> <p>V.05.1 ORD. ESTRUCT. XERAL E ORGÁNICA DO CONCELLO I</p> <p>V.05.1 ORD. ESTRUCT. GENERAL Y ORGÁNICA DEL AYUNTAMIENTO I</p>	<p>0 50 100 200 Metros</p> <p>1:5.000</p>
---	---	---	--	---	---	---	--	---



+++ Limite do termo Municipal

--- Limite parroquial

- CLASIFICACIÓN DO SOLO**
- SOLO URBANO**
 - S.U. (Solo Urbano Residencial)
 - API-1 (Area Plan. Incorporado)
 - SOLO DE NÚCLEO RURAL**
 - Delimitación de núcleo rural
 - SOLO URBANIZABLE**
 - SUD (S. Urbz. Delimitado)
 - R - Residencial / I - Industrial

SOLO RÚSTICO

- SRPO (P. Ordinaria)
- SRPA (P. Agropecuaria)
- SRPI (P. Infraestruturas)
- SRPAg (P. de Augas)
- ZEC Zona Especial Conservación
- SRPPC (P. Patrimonio Cultural)
- SRPF (P. Forestal)
- SRPP (P. Paisaxística)
- SRPAg (P. de Augas)

PATRIMONIO CULTURAL

- ARQUITECTÓNICO E ETNOGRÁFICO**
- Ben de interese cultural
 - Ámbito protexido
 - Contorno de protección nº de catálogo
- ARQUEOLÓXICO**
- GA36021000
 - GA36021000
 - Contorno de protección código xacemento
- CAMIÑO DE SANTIAGO**
- Camino Santiago
 - Via da Prata
 - Camino Real

SISTEMAS XERAISE

DOTACIÓN LOCAIS

- ESPAZOS LIBRES E ZONAS VERDES**
- Existente
 - Novo
- SISTEMA VIARIO**
- Estatal
 - Deputación
 - Autonómico
 - Municipal
- SISTEMA COMUNICACIÓN**
- SF Sistema ferroviario (ADIF)
 - Liña ferrocarril (ADIF)
 - Rede ferroviaria de alta velocidade
 - Domínio Público de Ferrocarris
 - Liña Limite de Edificación
 - Zona de Afección de FFCC
- INFRAESTRUTURAS DE SERVIZOS**
- EB Estación Bombeo
 - EDAR Est. Dep. Augas Resid.
 - IG Instalación Gas
 - PL Punto Limpo
 - PI PI. Transferencia
 - VI Vertedoiro Inertes
 - VS Vertedoiro Selado
 - Aparcamentos (AP-E nº)
 - Estación Servizo Carburantes (ES-nº)



Concello de SILLEDA

ALFONSO BOTANA

36052_PXOM_202303_AD

Xaneiro 2023
 Marzo 2023

ETRS 89 29N
 EPSG: 25829

1:5.000

CONCELLO DE SILLEDA (PONTEVEDRA)

AYUNTAMIENTO DE SILLEDA (PONTEVEDRA)

PLAN XERAL DE ORDENACIÓN MUNICIPAL

PLAN GENERAL DE ORDENACIÓN MUNICIPAL

Alfonso Botana S.L.

Aprobación Definitiva

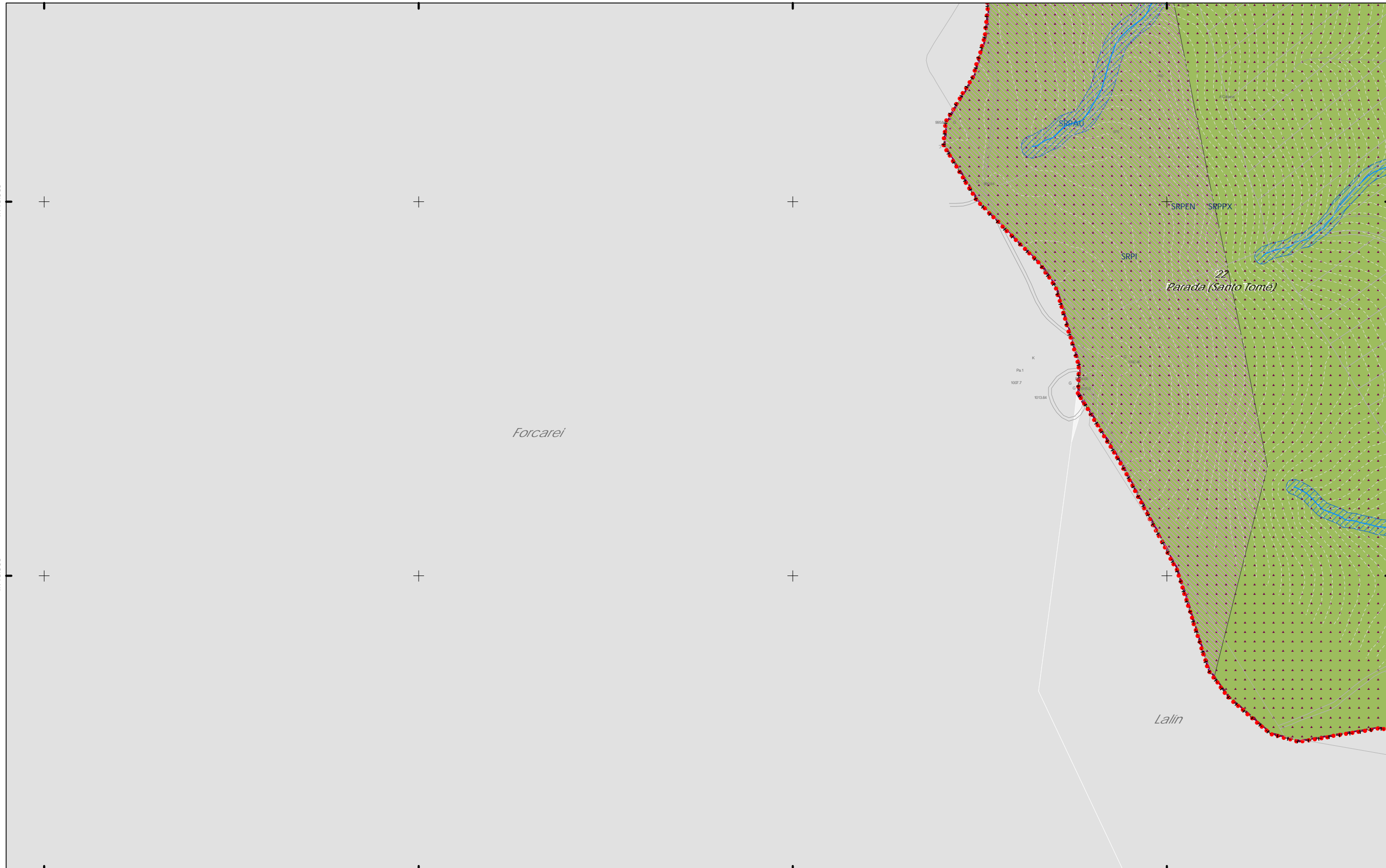
V. PLANOS DE ORDENACIÓN

V. PLANOS DE ORDENACIÓN

V.05.1 ORD. ESTRUCT. XERAL E ORGÁNICA DO CONCELLO I

V.05.1 ORD. ESTRUCT. XERAL E ORGÁNICA DO CONCELLO I

0 50 100 200 Metros



559.000
 + + + + Limite do termo Municipal

- CLASIFICACIÓN DO SOLO**
- SOLO URBANO
 - S.U. (Solo Urbano Residencia)
 - API-1 (Area Plan. Incorporado)
 - SOLO DE NÚCLEO RURAL
 - Delimitación de núcleo rural
 - SOLO URBANIZABLE
 - SUD (S. Urbz. Delimitado)
 - R - Residencial / I - Industrial

- SOLO RÚSTICO**
- SRPO (P. Ordinaria)
 - SRPA (P. Agropecuaria)
 - SRPI (P. Infraestruturas)
 - SRPAg (P. de Augas)
 - SRPPC (P. Patrimonio Cultural)
 - SRPF (P. Forestal)
 - SRPP (P. Paisaxística)
 - SRPAg (P. de Augas)
 - ZEC Zona Especial Conservación

559.500

- PATRIMONIO CULTURAL**
- ARQUITECTÓNICO E ETNOGRÁFICO**
- Ben de interese cultural
 - Ámbito protexido
 - Contorno de protección nº de catálogo
- ARQUEOLÓXICO**
- GA36021000 código xacemento
 - Área de prot. Integral
 - Contorno de protección
- CAMIÑO DE SANTIAGO**
- Camino Santiago
 - Vía da Prata
 - Camino Real

560.000

- SISTEMAS XERAISE**
- DOTACIÓN LOCAIS**
- ESPAZOS LIBRES E ZONAS VERDES**
- Existente
 - Novo
- SISTEMA VIARIO**
- Estatal
 - Deputación
 - Autonómico
 - Municipal
- INFRAESTRUTURAS DE SERVIZOS**
- EB Estación Bombeo
 - EDAR Est. Dep. Augas Resid.
 - IG Instalación Gas
 - PL Punto Limpo
 - PI PI. Transferencia
 - VI Vertedoiro Inertes
 - VS Vertedoiro Selado

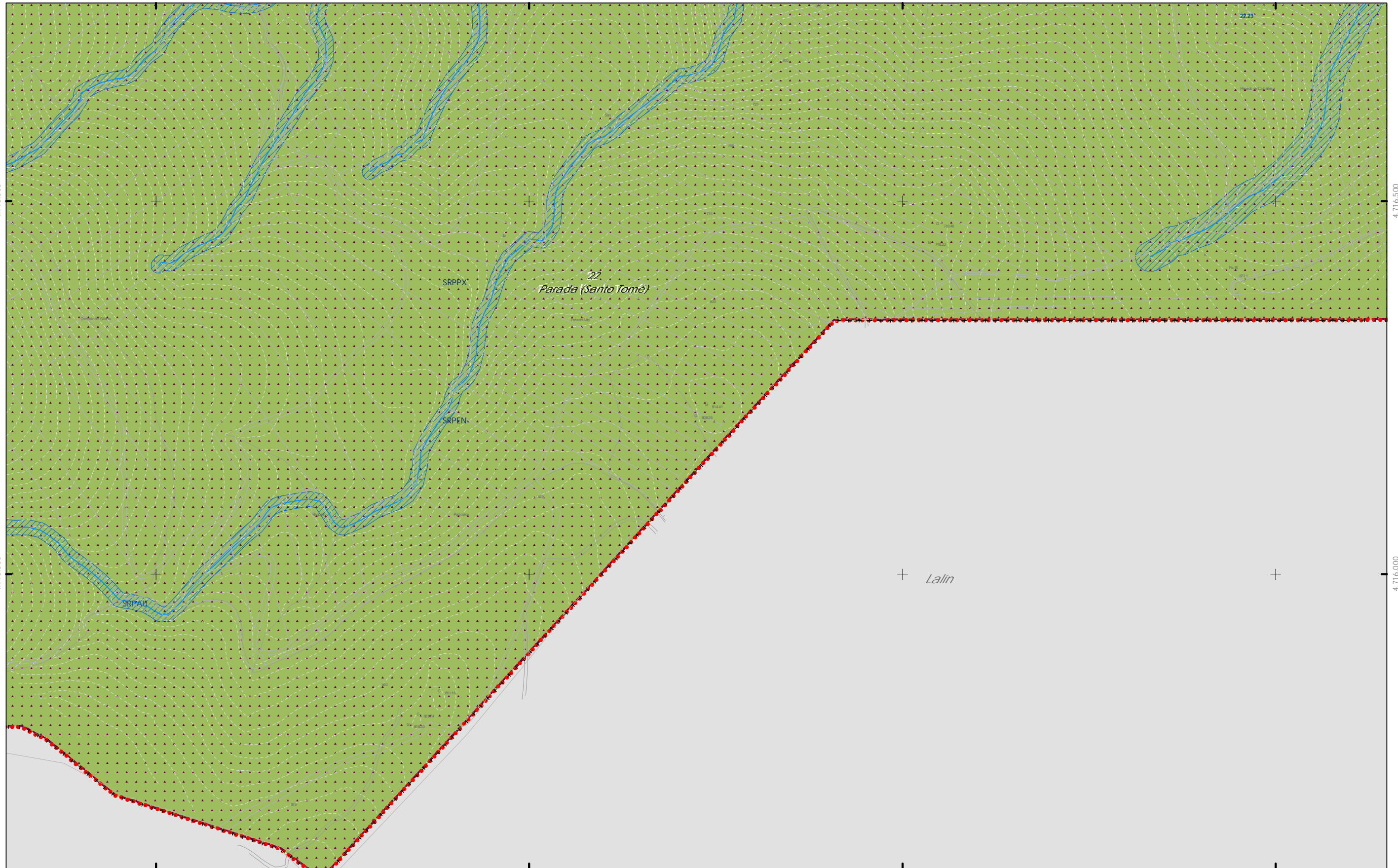
560.000

- SISTEMA COMUNICACIÓN**
- SF Sistema ferroviario (ADIF)
 - Liña ferrocarril (ADIF)
 - Rede ferroviaria de alta velocidade
 - Domínio Público de Ferrocarris
 - Liña Limite de Edificación
 - Zona de Afección de FFCC
- INFRAESTRUTURAS DE SERVIZOS**
- EB Estación Bombeo
 - EDAR Est. Dep. Augas Resid.
 - IG Instalación Gas
 - PL Punto Limpo
 - PI PI. Transferencia
 - VI Vertedoiro Inertes
 - VS Vertedoiro Selado

560.500



Concello de SILLEDA ALFONSO BOTANA S.L. PROYECTOS URBANÍSTICOS E INGENIERÍA	CONCELLO DE SILLEDA (PONTEVEDRA) AYUNTAMIENTO DE SILLEDA (PONTEVEDRA) PLAN XERAL DE ORDENACIÓN MUNICIPAL PLAN GENERAL DE ORDENACIÓN MUNICIPAL
	Alfonso Botana S.L. Aprobación Definitiva Aprobación Definitiva
36052_PXOM_202303_AD Xaneiro 2023 Marzo 2023	V. PLANOS DE ORDENACIÓN V. PLANOS DE ORDENACIÓN V.05.1 ORD. ESTRUCT. XERAL E ORGÁNICA DO CONCELLO I V.05.1 ORD. ESTRUCT. GENERAL Y ORGÁNICA DEL AYUNTAMIENTO I
ETRS 89 29N EPSG: 25829 1:5.000	0 50 100 200 Metros



561.000

561.500 código nº SE (sit. existente)/SN (sit. novo) (Pv)-Tit. privada

562.000

562.500

+++ Limite do termo Municipal
 +++ Limite parroquial
SOLO URBANO
 S.U. (Solo Urbano Residencial)
 API-1 (Area Plan. Incorporado)
SOLO DE NÚCLEO RURAL
 Delimitación de núcleo rural
SOLO URBANIZABLE
 SUD (S. Urbz. Delimitado)
 R- Residencial / I- Industrial

SOLO RÚSTICO

- SRPO (P. Ordinaria)
- SRPA (P. Agropecuaria)
- SRPI (P. Infraestruturas)
- SRPAg (P. de Augas)
- ZEC Zona Especial Conservación
- SRPPC (P. Patrimonio Cultural)
- SRPF (P. Forestal)
- SRPP (P. Paisaxística)
- SRPAg (P. de Augas)

ARQUITECTÓNICO E ETNOGRÁFICO
 Ben de interese cultural
 Ámbito protexido
 Contorno de protección nº de catálogo

ARQUEOLÓXICO
 Área de prot. Integral
 Contorno de protección código xacemento GA36021000

PATRIMONIO CULTURAL
 CAMIÑO DE SANTIAGO
 Camino Santiago
 Via da Prata
 Camino Real

ESPAZOS LIBRES E ZONAS VERDES
 Existente
 Novo

SISTEMA VIARIO
 Estatal
 Deputación
 Autonomico
 Municipal

SISTEMAS XERAISE DOTACIÓNIS LOCAIS
 Cabada
 Línea límite de edificación
 Zona de servidume
 Línea de Dominio Público EST
 Línea de Dominio Público AUT

EQUIPAMENTOS
 Existente
 Novo

INFRAESTRUTURAS DE SERVIZOS
 Línea límite de edificación
 Línea de afección EST
 Línea de afección AUT
 Línea de afección DEP

SISTEMA COMUNICACIÓNIS
 SF Sistema ferroviario (ADIF)
 Línea ferrocarril (ADIF)
 Rede ferroviaria de alta velocidade
 Dominio Público de Ferrocarris

INFRAESTRUTURAS DE SERVIZOS
 Estación Bombeo
 Est. Dep. Augas Resid.
 Instalación Gas
 Punto Limpo
 Aparcamentos (P-E nº)
 Estación Servizo Carburantes (ES-nº)

GRÁFICO DE FOLLAS
 GRÁFICO DE HOJAS
 107 de 108

Concello de SILLEDA
ALFONSO BOTANA S.L.
 36052_PXOM_202303_AD
 Xaneiro 2023
 ETRS 89 29N
 EPSG: 25829

CONCELO DE SILLEDA (PONTEVEDRA)
 AYUNTAMIENTO DE SILLEDA (PONTEVEDRA)
 PLAN XERAL DE ORDENACIÓN MUNICIPAL
 PLAN GENERAL DE ORDENACIÓN MUNICIPAL
Alfonso Botana S.L.
 Aprobación Definitiva
 V. PLANOS DE ORDENACIÓN
 PLANOS DE ORDENACIÓN
 V.05.1 ORD. ESTRUCT. XERAL E ORGÁNICA DO CONCELO I
 V.05.1 ORDENACIÓN GENERAL Y ORGÁNICA DEL AYUNTAMIENTO I

1:5.000
 0 50 100 200 Metros

Lalin

+++ Limite do termo Municipal

--- Limite parroquial

- CLASIFICACIÓN DO SOLO**
- SOLO URBANO**
 - S.U. (Solo Urbano Residencia)
 - API-1 (Area Plan. Incorporado)
 - SOLO DE NÚCLEO RURAL**
 - Delimitación de núcleo rural
 - SOLO URBANIZABLE**
 - SUD (S. Urbz. Delimitado)
 - R - Residencial / I - Industrial

SOLO RÚSTICO

- SRPO (P. Ordinaria)
- SRPA (P. Agropecuaria)
- SRPI (P. Infraestruturas)
- SRPAg (P. de Augas)
- ZEC Zona Especial Conservación
- SRPPC (P. Patrimonio Cultural)
- SRPF (P. Forestal)
- SRPP (P. Paisaxística)
- SRPAg (P. de Augas)

PATRIMONIO CULTURAL

- ARQUITECTÓNICO E ETNOGRÁFICO**
- Ben de interese cultural
 - Ámbito protexido
 - Contorno de protección nº de catálogo
- ARQUEOLÓXICO**
- GA36021000 código xacemento
 - Área de prot. Integral
 - Contorno de protección
- CAMIÑO DE SANTIAGO**
- Camino Santiago
 - Via da Prata
 - Camino Real

SISTEMAS XERAISE

- DOTACIÓN LOCAIS**
- ESPAZOS LIBRES E ZONAS VERDES**
- Existente
 - Novo
- SISTEMA VIARIO**
- Estatal
 - Deputación
 - Autonómico
 - Municipal
- SISTEMA COMUNICACIÓN**
- SF Sistema ferroviario (ADIF)
 - Liña ferrocarril (ADIF)
 - Rede ferroviaria de alta velocidade
 - Domínio Público de Ferrocarris
 - Liña Limite de Edificación
 - Zona de Afección de FFCC
- INFRAESTRUTURAS DE SERVIZOS**
- EB Estación Bombeo
 - EDAR Est. Dep. Augas Resid.
 - IG Instalación Gas
 - PL Punto Limpo
 - PI PI. Transferencia
 - VI Vertedoiro Inertes
 - VS Vertedoiro Selado
 - Aparcamentos (A-P-E nº)
 - Estación Servizo Carburantes (ES-nº)

GRÁFICO DE FOLLAS
 GRÁFICO DE HOJAS

108 de 108

Concello de SILLEDA

CONCELLO DE SILLEDA (PONTEVEDRA)
 AYUNTAMIENTO DE SILLEDA (PONTEVEDRA)

PLAN XERAL DE ORDENACIÓN MUNICIPAL
 PLAN GENERAL DE ORDENACIÓN MUNICIPAL

Alfonso Botana S.L.

Aprobación Definitiva

V. PLANOS DE ORDENACIÓN
 V. PLANOS DE ORDENACIÓN

36052_PXOM_202303_AD

Xaneiro 2023
 Marzo 2023

ETRS 89 29N
 EPSG: 25829

V.05.1 ORD. ESTRUCT. XERAL E ORGÁNICA DO CONCELLO I
 V.05.1 ORD. ESTRUCT. GENERAL Y ORGÁNICA DEL AYUNTAMIENTO I

1:5.000

0 50 100 200 Metros