

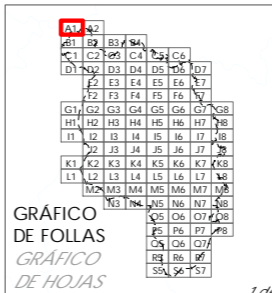
++ Limite do termo Municipal
 +++ Limite parroquial

CLASIFICACIÓN DO SOLO
 SOLO URBANO
 S.U. (Solo Urbano Residencial)
 API-1 (Area Plan. Incorporado)
 SOLO DE NÚCLEO RURAL
 Delimitación de núcleo rural
 SOLO URBANIZABLE
 SUD (S. Urbz. Delimitado)
 R - Residencial / I - Industrial

SOLO RÚSTICO
 SRPO (P. Ordinaria)
 SRPA (P. Agropecuaria)
 SRPI (P. Infraestruturas)
 SRPAg (P. de Augas)
 SRPPC (P. Patrimonio Cultural)
 SRPF (P. Forestal)
 SRPP (P. Paisaxística)
 SRPAg (P. de Augas)
 ZEC Zona Especial Conservación

ARQUITECTÓNICO E ETNOGRÁFICO
 Ben de interese cultural
 Ámbito protexido
 Contorno de protección nº de catálogo
 OO.OO
ARQUEOLÓXICO
 Área de prot. Integral
 Contorno de protección código xacemento
 GA36021000
CAMIÑO DE SANTIAGO
 Camiño Santiago
 Via da Prata
 ★★ ★★ Camiño Real

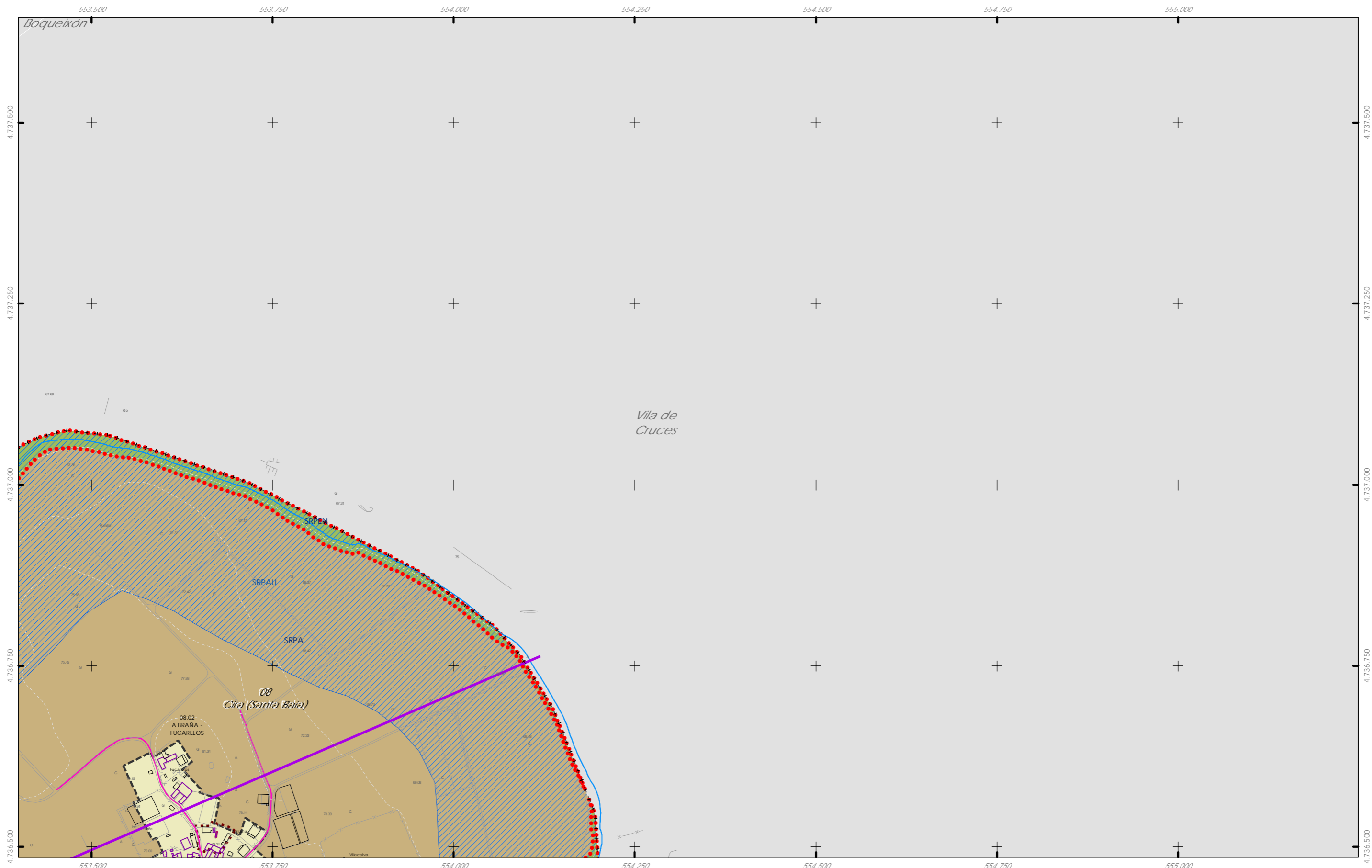
SISTEMA INFRAESTRUTURAS DE SERVIZOS
 Abastecemento existente
 Abastecemento proposto
 Saneamento existente
 Saneamento proposto
 Rede eléctrica



Concello de SILEDA
ALFONSO BOTANA
 36052_PXOM_202303_AD
 Marzo 2023
 ETRS 89 29N
 EPSG: 25829

CONCELLO DE SILEDA (PONTEVEDRA)
 AYUNTAMIENTO DE SILEDA (PONTEVEDRA)
 PLAN XERAL DE ORDENACIÓN MUNICIPAL
 PLAN GENERAL DE ORDENACIÓN MUNICIPAL
Alfonso Botana S.L.
 Aprobación Definitiva
 V. PLANOS DE ORDENACIÓN
 V. PLANOS DE ORDENACIÓN
 V.05.2 ORD. ESTRUCT. XERAL E ORGÁNICA DO CONCELLO II
 V.05.2 ORD. ESTRUCT. XERAL E ORGÁNICA DEL AYUNTAMIENTO II
 1:5.000
 0 50 100 200 Metros

Fonte de datos / Fuente de datos:
 - Elaboración propia / Concello de Silleda
 - Elaboración propia / Concello de Silleda



++ Limite do termo Municipal
 +++ Limite parroquial

CLASIFICACIÓN DO SOLO

SOLO URBANO
 S.U. (Solo Urbano Residencial)
 API-1 (Area Plan. Incorporado)

SOLO DE NÚCLEO RURAL
 Delimitación de núcleo rural

SOLO URBANIZABLE
 SUD (S. Urbz. Delimitado)
 R - Residencial / I - Industrial

SOLO RÚSTICO

SRPO (P. Ordinaria) SRPPC (P. Patrimonio Cultural)
 SRPA (P. Agropecuaria) SRPF (P. Forestal)
 SRPI (P. Infraestruturas) SRPP (P. Paisaxística)
 SRPAg (P. de Augas) SRPAg (P. de Augas)

ZEC Zona Especial Conservación

ARQUITECTÓNICO E ETNOGRÁFICO
 Ben de interese cultural
 Ambito protexido
 Contorno de protección nº de catálogo
 OO.OO

ARQUEOLÓXICO
 Área de prot. Integral
 Contorno de protección
 GA36021000 código xacemento

PATRIMONIO CULTURAL
 CAMIÑO DE SANTIAGO
 Camiño Santiago
 Via da Prata
 ★★ ★★ Camiño Real

SISTEMA INFRAESTRUTURAS DE SERVIZOS

Abastecemento existente
 Abastecemento proposto
 Saneamento existente
 Saneamento proposto
 Rede eléctrica



GRÁFICO DE FOLLAS
 GRÁFICO DE HOJAS
 2 de 108

Fuente de datos / Fuente de datos:
 - Elaboración propia / Concello de Silleda
 - Elaboración propia / Concello de Silleda

Concello de SILEDA

ALFONSO BOTANA
 PROYECTOS URBANÍSTICOS Y TERRITORIALES

36052_PXOM_202303_AD
 Marzo 2023 ETRS 89 29N
 Marzo 2023 EPSG: 25829

CONCELLO DE SILEDA (PONTEVEDRA)
 AYUNTAMIENTO DE SILEDA (PONTEVEDRA)

PLAN XERAL DE ORDENACIÓN MUNICIPAL
 PLAN GENERAL DE ORDENACIÓN MUNICIPAL

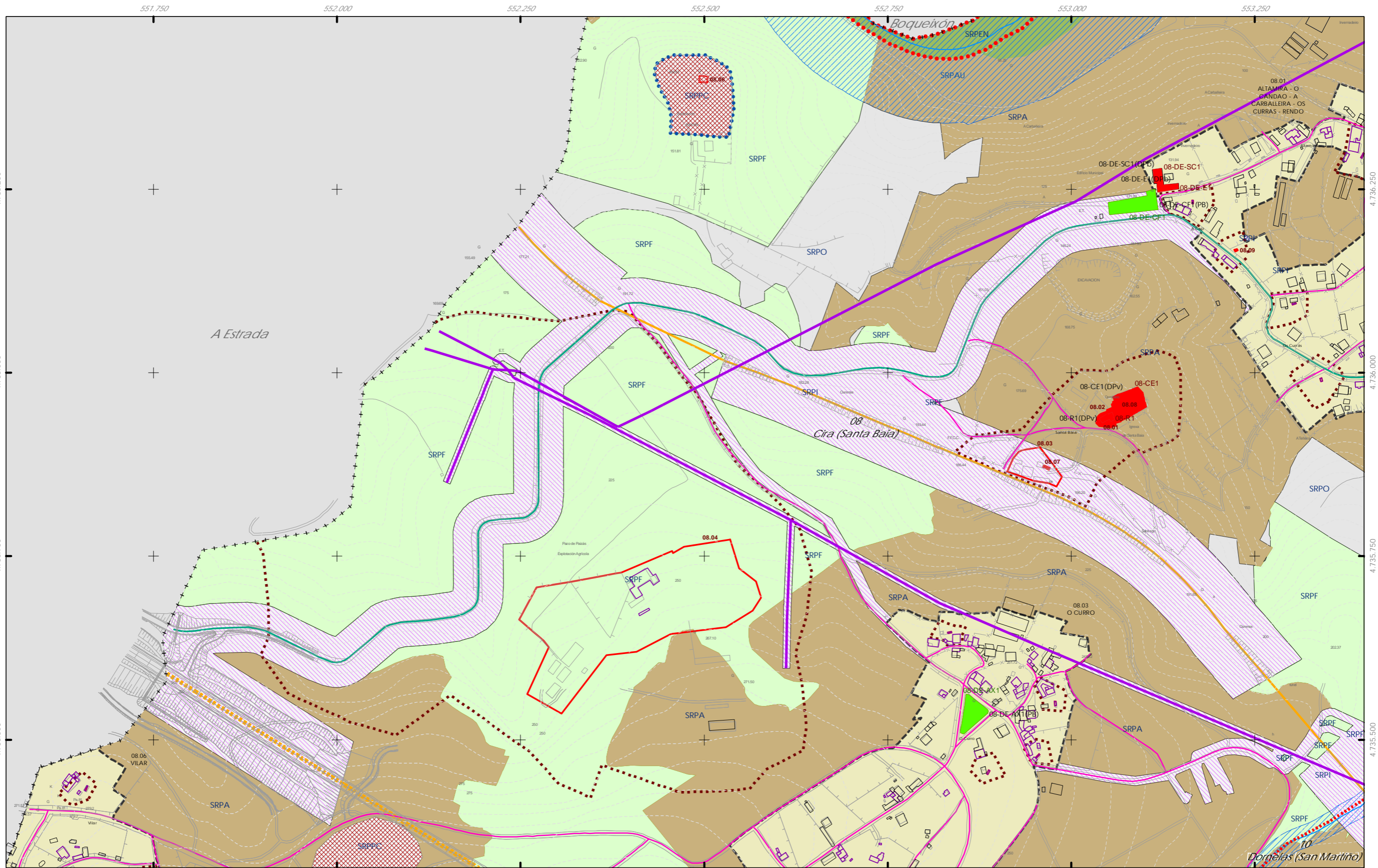
Alfonso Botana S.L.
 Aprobación Definitiva

V. PLANOS DE ORDENACIÓN
 V. PLANOS DE ORDENACIÓN

V.05.2 ORD. ESTRUCT. XERAL E ORGÁNICA DO CONCELLO II
 V.05.2 ORD. ESTRUCT. XERAL E ORGÁNICA DEL AYUNTAMIENTO II

1:5.000

0 50 100 200 Metros



- ++ Limite do termo Municipal
- +++ Limite parroquial
- SOLO URBANO**
 - S.U. (Solo Urbano Residencial)
 - API-1 (Area Plan. Incorporado)
- SOLO DE NÚCLEO RURAL**
 - Delimitación de núcleo rural
- SOLO URBANIZABLE**
 - SUD (S. Urbz. Delimitado)
 - R - Residencial / I - Industrial

- SOLO RÚSTICO**
 - SRPO (P. Ordinaria)
 - SRPA (P. Agropecuaria)
 - SRPF (P. Forestal)
 - SRPI (P. Infraestruturas)
 - SRPAG (P. de Augas)
 - SRPPC (P. Patrimonio Cultural)
 - SRPP (P. Paisaxística)

- ARQUITECTÓNICO E ETNOGRÁFICO**
 - Ben de interese cultural
 - Ámbito protexido
 - Contorno de protección nº de catálogo
- ARQUEOLÓXICO**
 - Área de prot. Integral
 - Contorno de protección nº de catálogo
 - GA36021000 código xacemento
- PATRIMONIO CULTURAL**
 - CAMIÑO DE SANTIAGO
 - Camiño Santiago Via da Prata
 - Camiño Real

- SISTEMA INFRAESTRUTURAS DE SERVIZOS**
 - Abastecemento existente
 - Abastecemento proposto
 - Saneamento existente
 - Saneamento proposto
 - Rede eléctrica

ZEC Zona Especial Conservación



Concello de SILEDA

ALFONSO BOTANA S.L.

36052_PXOM_202303_AD

Marzo 2023 ETRS 89 29N
Marzo 2023 EPSG: 28829

1:5.000

CONCELLO DE SILEDA (PONTEVEDRA)

AYUNTAMIENTO DE SILEDA (PONTEVEDRA)

PLAN XERAL DE ORDENACIÓN MUNICIPAL

PLAN GENERAL DE ORDENACIÓN MUNICIPAL

Alfonso Botana S.L.

Aprobación Definitiva

V. PLANOS DE ORDENACIÓN

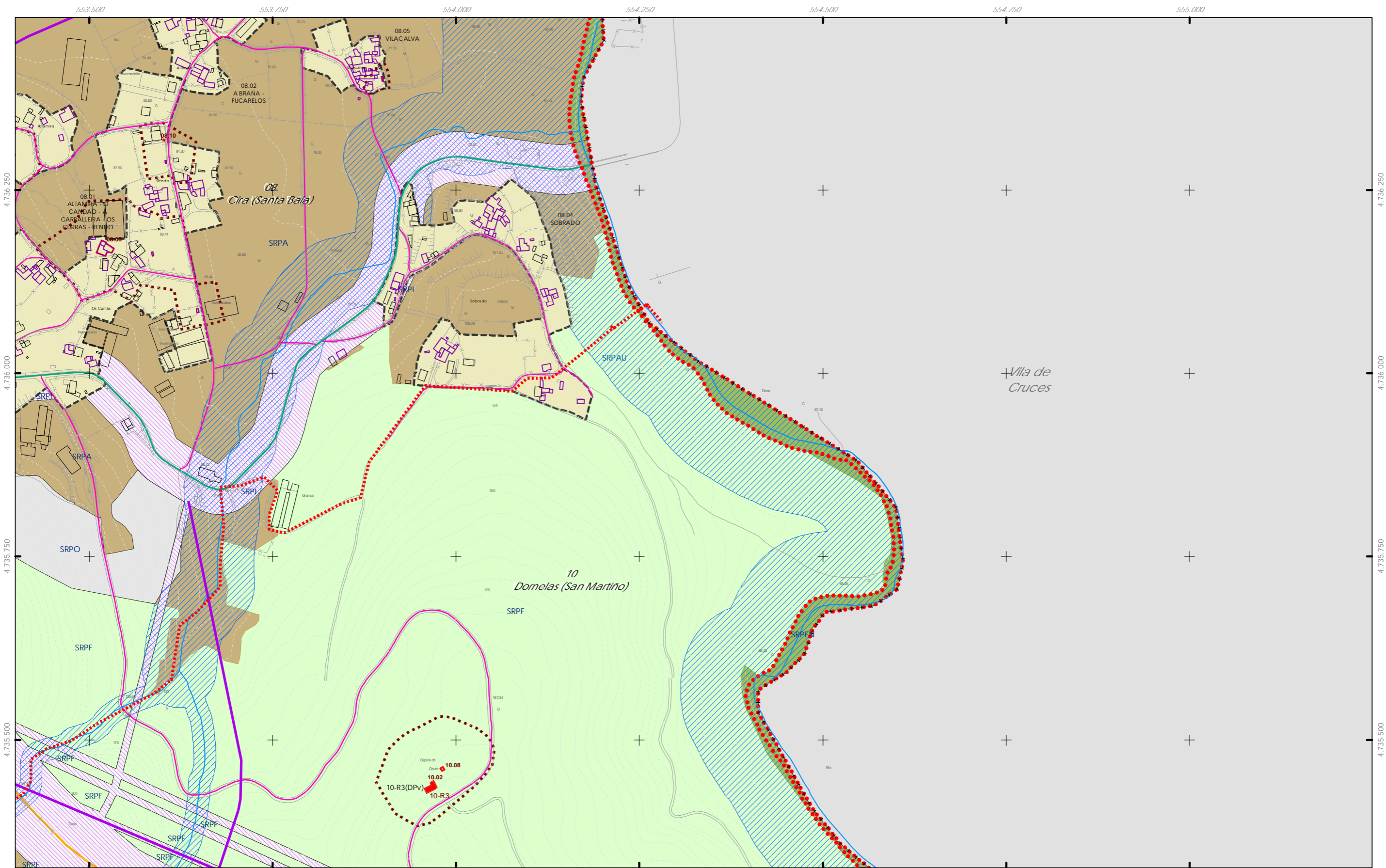
V. PLANOS DE ORDENACIÓN

V.05.2 ORD. ESTRUCT. XERAL E ORGÁNICA DO CONCELLO II

V.05.2 ORD. ESTRUCT. XERAL E ORGÁNICA DEL AYUNTAMIENTO II

0 50 100 200 Metros

Fuente de datos / Fuente de datos:
- Elaboración propia / Concello de Silleda
- Elaboración propia / Concello de Silleda



- ++ Limite do termo Municipal
- Limite parroquial
- SOLO URBANO**
 - S.U. (Solo Urbano Residencial)
 - API-1 (Area Plan. Incorporado)
- SOLO DE NÚCLEO RURAL**
 - Delimitación de núcleo rural
- SOLO URBANIZABLE**
 - SUD (S. Urbz. Delimitado)
 - R - Residencial / I - Industrial

- SOLO RÚSTICO**
 - SRPO (P. Ordinaria)
 - SRPA (P. Agropecuaria)
 - SRPI (P. Infraestruturas)
 - SRPAg (P. de Augas)
 - SRPPC (P. Patrimonio Cultural)
 - SRPF (P. Forestal)
 - SRPP (P. Paisaxística)
 - SRPAg (P. de Augas)
 - ZEC Zona Especial Conservación

- ARQUITECTÓNICO E ETNOGRÁFICO**
 - Ben de interese cultural
 - Ámbito protexido
 - Contorno de protección nº de catálogo
- ARQUEOLÓXICO**
 - Área de prot. Integral
 - Contorno de protección
 - GA36021000 código xacemento
- PATRIMONIO CULTURAL**
 - CAMIÑO DE SANTIAGO
 - Camiño Santiago
 - Vía da Prata
 - *** Camiño Real

- SISTEMA INFRAESTRUTURAS DE SERVIZOS**
 - Abastecemento existente
 - Abastecemento proposto
 - Saneamento existente
 - Saneamento proposto
 - Rede eléctrica

Fonte de datos / Fuente de datos:
 - Elaboración propia / Concello de Silleda
 - Elaboración propia / Concello de Silleda



Concello de SILEDA

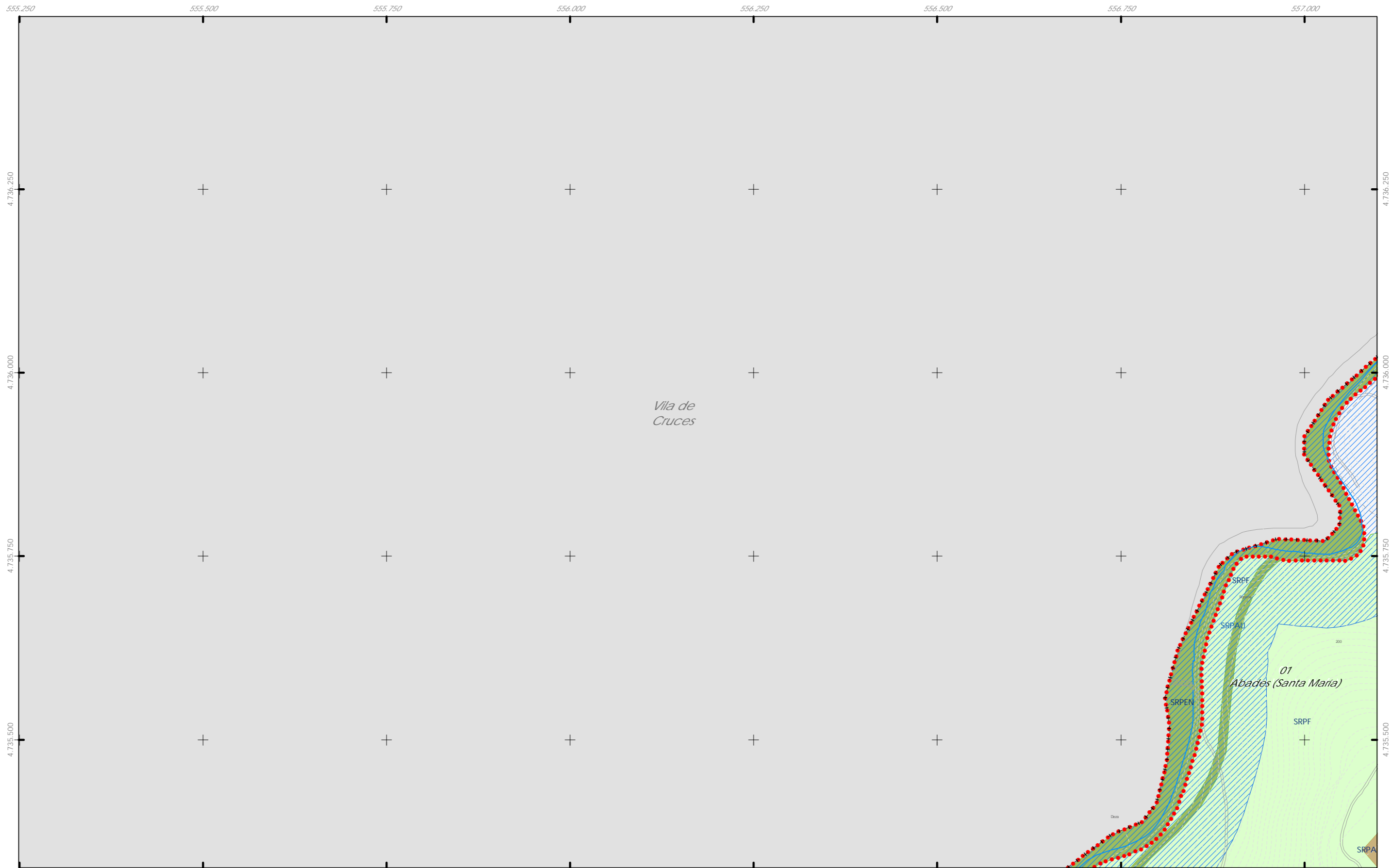
36052_PXOM_202303_AD
 Marzo 2023 ETRS 89 29N
 EPSG: 28829

CONCELLO DE SILEDA (PONTEVEDRA)
 AYUNTAMIENTO DE SILEDA (PONTEVEDRA)
 PLAN XERAL DE ORDENACIÓN MUNICIPAL
 PLAN GENERAL DE ORDENACIÓN MUNICIPAL

Alfonso Botana S.L.
 Aprobación Definitiva

V. PLANOS DE ORDENACIÓN
 V. PLANOS DE ORDENACIÓN
 V.05.2 ORD. ESTRUCT. XERAL E ORGÁNICA DO CONCELLO II
 V.05.2 ORD. ESTRUCT. XERAL E ORGÁNICA DEL AYUNTAMIENTO II

1:5.000



+ + + Limite do termo Municipal
 + + + Limite parroquial
SOLO URBANO
 S.U. (Solo Urbano Residencial)
 API-1 (Area Plan. Incorporado)
SOLO DE NÚCLEO RURAL
 Delimitación de núcleo rural
SOLO URBANIZABLE
 SUD (S. Urbz. Delimitado)
 R - Residencial / I - Industrial

SOLO RÚSTICO
 SRPO (P. Ordinaria)
 SRPA (P. Agropecuaria)
 SRPI (P. Infraestruturas)
 SRPAg (P. de Augas)
 SRPPC (P. Patrimonio Cultural)
 SRPF (P. Forestal)
 SRPP (P. Paisaxística)
 SRPAg (P. de Augas)
 ZEC Zona Especial Conservación

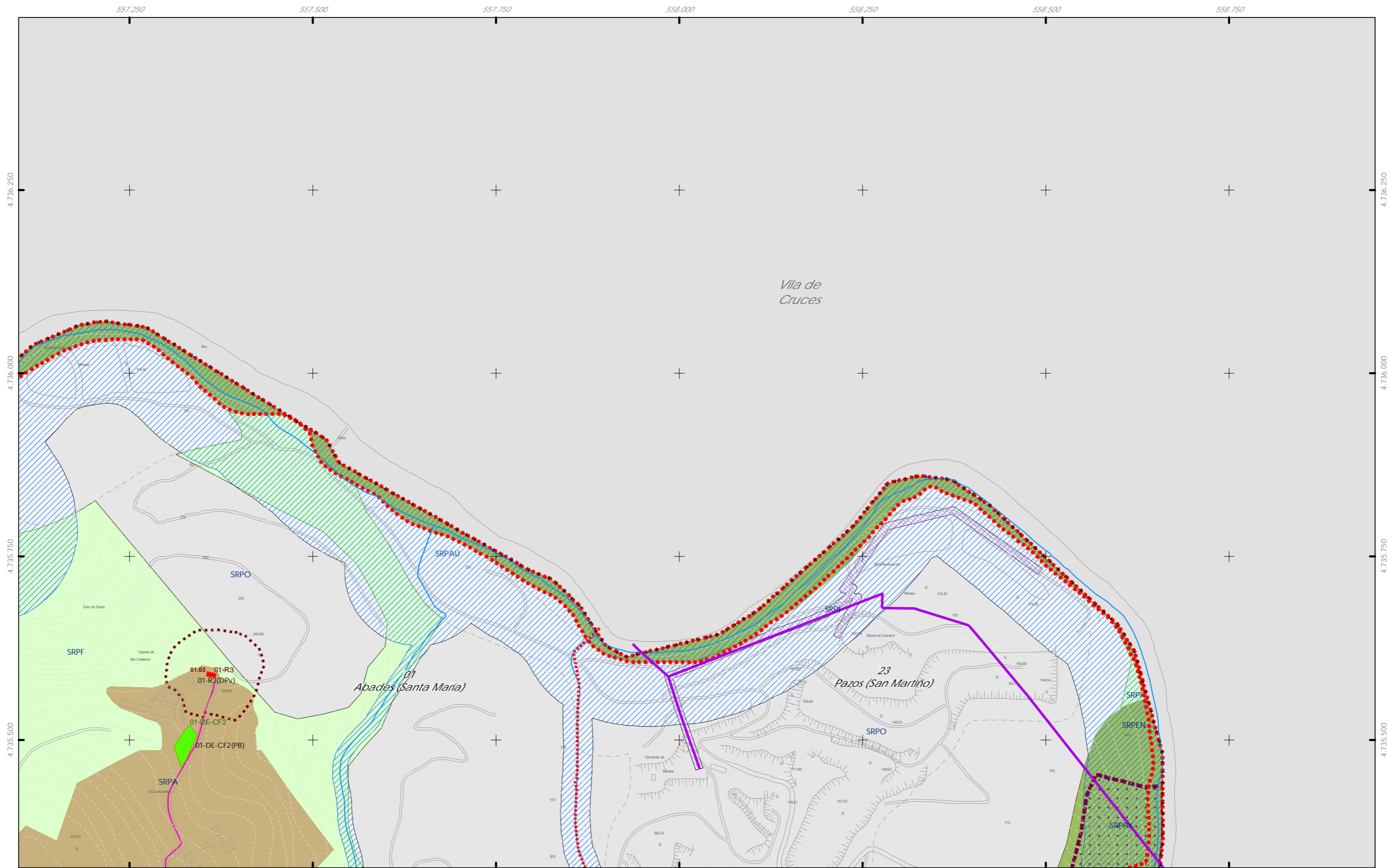
ARQUITECTÓNICO E ETNOGRÁFICO
 Ben de interese cultural
 Ámbito protexido
 Contorno de protección nº de catálogo
ARQUEOLÓXICO
 Área de prot. Integral
 Contorno de protección
 GA36021000 código xacemento
CAMIÑO DE SANTIAGO
 Camiño Santiago
 Via da Prata
 ★★ ★★ Camiño Real

SISTEMA INFRAESTRUTURAS DE SERVIZOS
 Abastecemento existente
 Abastecemento proposto
 Saneamento existente
 Saneamento proposto
 Rede eléctrica

GRÁFICO DE FOLLAS
 GRÁFICO DE HOJAS
 5 de 108

Concello de SILEDA
ALFONSO BOTANA S.L.
 Aprobación Definitiva
 V. PLANOS DE ORDENACIÓN
 V. PLANOS DE ORDENACIÓN
 V.05.2 ORD. ESTRUCT. XERAL E ORGÁNICA DO CONCELLO II
 V.05.2 ORD. ESTRUCT. XERAL E ORGÁNICA DEL AYUNTAMIENTO II
 36052_PXOM_202303_A.D
 Marzo 2023 ETRS 89 29N EPSG: 25829
 1:5.000
 0 50 100 200 Metros

Fonte de datos / Fuente de datos:
 - Elaboración propia / Concello de Silleda
 - Elaboración propia / Concello de Silleda



- ++ Limite do termo Municipal
- +++ Limite parroquial
- SOLO URBANO**
 - S.U. (Solo Urbano Residencial)
 - API-1 (Area Plan. Incorporado)
- SOLO DE NÚCLEO RURAL**
 - Delimitación de núcleo rural
- SOLO URBANIZABLE**
 - SUD (S. Urbz. Delimitado)
 - R - Residencial / I - Industrial

- SOLO RÚSTICO**
 - SRPO (P. Ordinaria)
 - SRPA (P. Agropecuaria)
 - SRPI (P. Infraestruturas)
 - SRPAg (P. de Augas)
 - SRPPC (P. Patrimonio Cultural)
 - SRPF (P. Forestal)
 - SRPP (P. Paisaxística)
 - SRPAg (P. de Augas)
 - ZEC Zona Especial Conservación

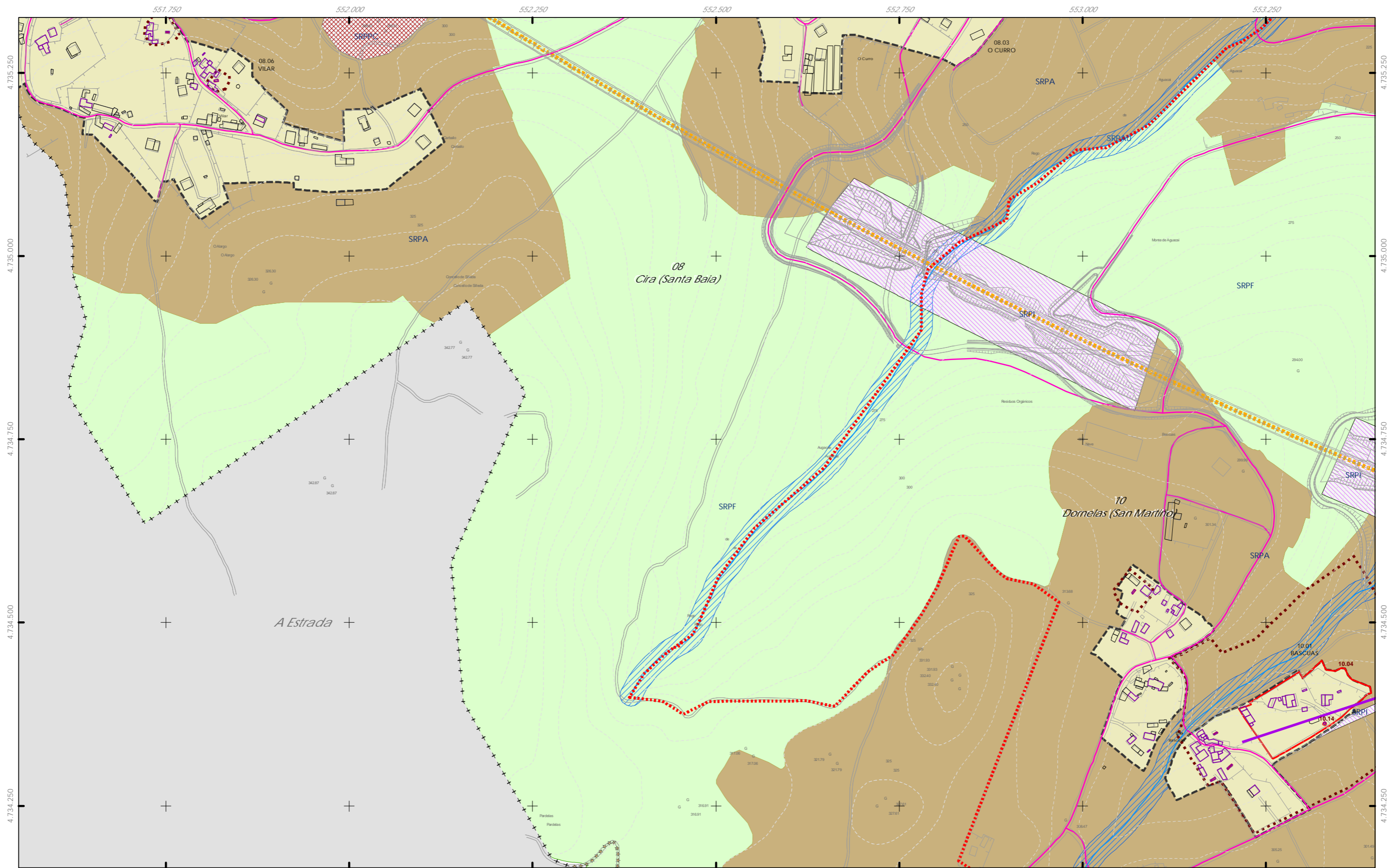
- ARQUITECTÓNICO E ETNOGRÁFICO**
 - Ben de interese cultural
 - Ámbito protexido
 - Contorno de protección nº de catálogo
- ARQUEOLÓXICO**
 - Área de prot. Integral
 - Contorno de protección nº de catálogo
 - GA36021000 código xacemento
- CAMIÑO DE SANTIAGO**
 - Camiño Santiago
 - Vía da Prata
 - *** Camiño Real

- SISTEMA INFRAESTRUTURAS DE SERVIZOS**
 - Abastecemento existente
 - Abastecemento proposto
 - Saneamento existente
 - Saneamento proposto
 - Rede eléctrica



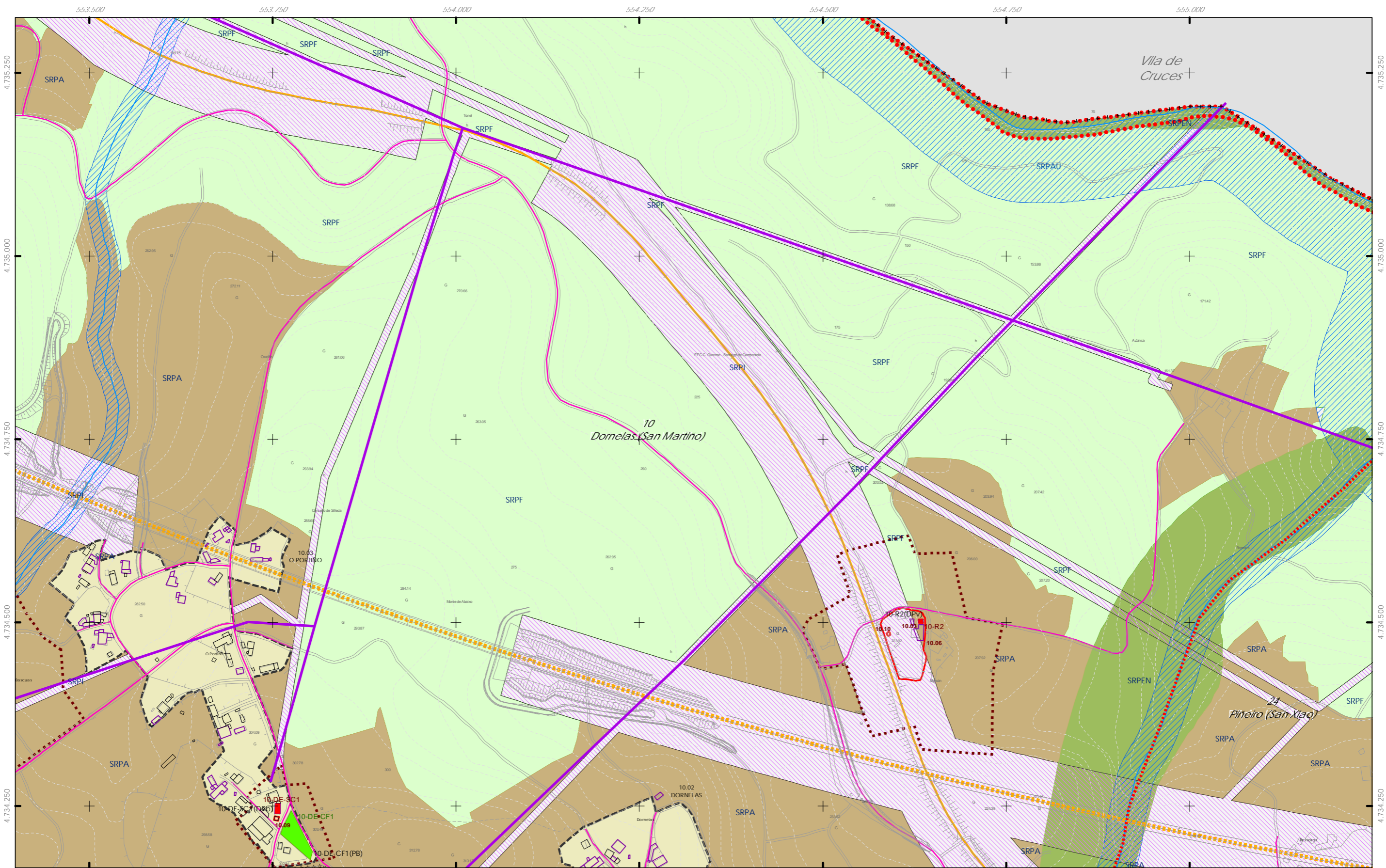
<p>Concello de SILLEDIA</p>	<p>CONCELLO DE SILLEDIA (PONTEVEDRA)</p> <p>AYUNTAMIENTO DE SILLEDIA (PONTEVEDRA)</p> <p>PLAN XERAL DE ORDENACIÓN MUNICIPAL</p> <p>PLAN GENERAL DE ORDENACIÓN MUNICIPAL</p>	
	<p>Alfonso Botana S.L.</p> <p>Aprobación Definitiva</p> <p>V. PLANOS DE ORDENACIÓN</p> <p>V. PLANOS DE ORDENACIÓN</p>	
<p>36052_PXOM_202303_AD</p> <p>Marzo 2023</p>	<p>ETRS 89 29N</p> <p>EPSG: 28829</p>	<p>V.05.2 ORD. ESTRUCT. XERAL E ORGÁNICA DO CONCELLO II</p> <p>V.05.2 ORD. ESTRUCT. XERAL E ORGÁNICA DEL AYUNTAMIENTO II</p>
<p>1:5.000</p>	<p>0 50 100 200 Metros</p>	<p>6 de 108</p>

Fonte de datos / Fuente de datos:
 - Elaboración propia / Concello de Silledia
 - Elaboración propia / Concello de Silledia



<p>++ Limite do termo Municipal</p> <p>--- Limite parroquial</p> <p>SOLO URBANO</p> <ul style="list-style-type: none"> S.U. (Solo Urbano Residencial) API-1 (Area Plan. Incorporado) <p>SOLO DE NÚCLEO RURAL</p> <ul style="list-style-type: none"> Delimitación de núcleo rural <p>SOLO URBANIZABLE</p> <ul style="list-style-type: none"> SUD (S. Urbz. Delimitado) R - Residencial / I - Industrial 	<p>SOLO RÚSTICO</p> <ul style="list-style-type: none"> SRPO (P. Ordinaria) SRPA (P. Agropecuaria) SRPI (P. Infraestruturas) SRPAg (P. de Augas) SRPPC (P. Patrimonio Cultural) SRPF (P. Forestal) SRPP (P. Paisaxística) SRPAg (P. de Augas) ZEC Zona Especial Conservación 	<p>ARQUITECTÓNICO E ETNOGRÁFICO</p> <ul style="list-style-type: none"> Ben de interese cultural Ámbito protexido Contorno de protección nº de catálogo 00.00 <p>ARQUEOLÓXICO</p> <ul style="list-style-type: none"> Área de prot. Integral Contorno de protección GA36021000 código xacemento <p>CAMIÑO DE SANTIAGO</p> <ul style="list-style-type: none"> Camino Santiago Vía da Prata ***** Camino Real 	<p>SISTEMA INFRAESTRUTURAS DE SERVIZOS</p> <ul style="list-style-type: none"> Abastecemento existente Abastecemento proposto Saneamento existente Saneamento proposto Rede eléctrica 	<p>GRÁFICO DE FOLLAS</p> <p>GRÁFICO DE HOJAS</p> <p>7 de 108</p>	<p>Concello de SILLED</p> <p>ALFONSO BOTANA S.L.</p> <p>36052_PXOM_202303_AD</p> <p>Marzo 2023 ETRS 89 29N EPSG: 25829</p>	<p>CONCELLO DE SILLED (PONTEVEDRA)</p> <p>AYUNTAMIENTO DE SILLED (PONTEVEDRA)</p> <p>PLAN XERAL DE ORDENACIÓN MUNICIPAL</p> <p>PLAN GENERAL DE ORDENACIÓN MUNICIPAL</p> <p>Alfonso Botana S.L.</p> <p>Aprobación Definitiva</p> <p>V. PLANOS DE ORDENACIÓN</p> <p>V. PLANOS DE ORDENACIÓN</p> <p>V.05.2 ORD. ESTRUCT. XERAL E ORGÁNICA DO CONCELLO II</p> <p>V.05.2 ORD. ESTRUCT. GENERAL Y ORGÁNICA DEL AYUNTAMIENTO II</p> <p>0 50 100 200 Metros</p>
--	---	--	--	--	---	---

Fonte de datos / Fuente de datos:
 - Elaboración propia / Concello de Silleda
 - Elaboración propia / Concello de Silleda



- ++ Limite do termo Municipal
 +++ Limite parroquial
CLASIFICACIÓN DO SOLO
 SOLO URBANO
 S.U. (Solo Urbano Residencial)
 API-1 (Area Plan. Incorporado)
 SOLO DE NÚCLEO RURAL
 Delimitación de núcleo rural
 SOLO URBANIZABLE
 SUD (S. Urbz. Delimitado)
 R - Residencial / I - Industrial

- SOLO RÚSTICO**
 SRPO (P. Ordinaria)
 SRPA (P. Agropecuaria)
 SRPI (P. Infraestruturas)
 SRPAg (P. de Augas)
 SRPP (P. Patrimonio Cultural)
 SRPF (P. Forestal)
 SRPP (P. Paisaxística)
 SRPAg (P. de Augas)
 ZEC Zona Especial Conservación

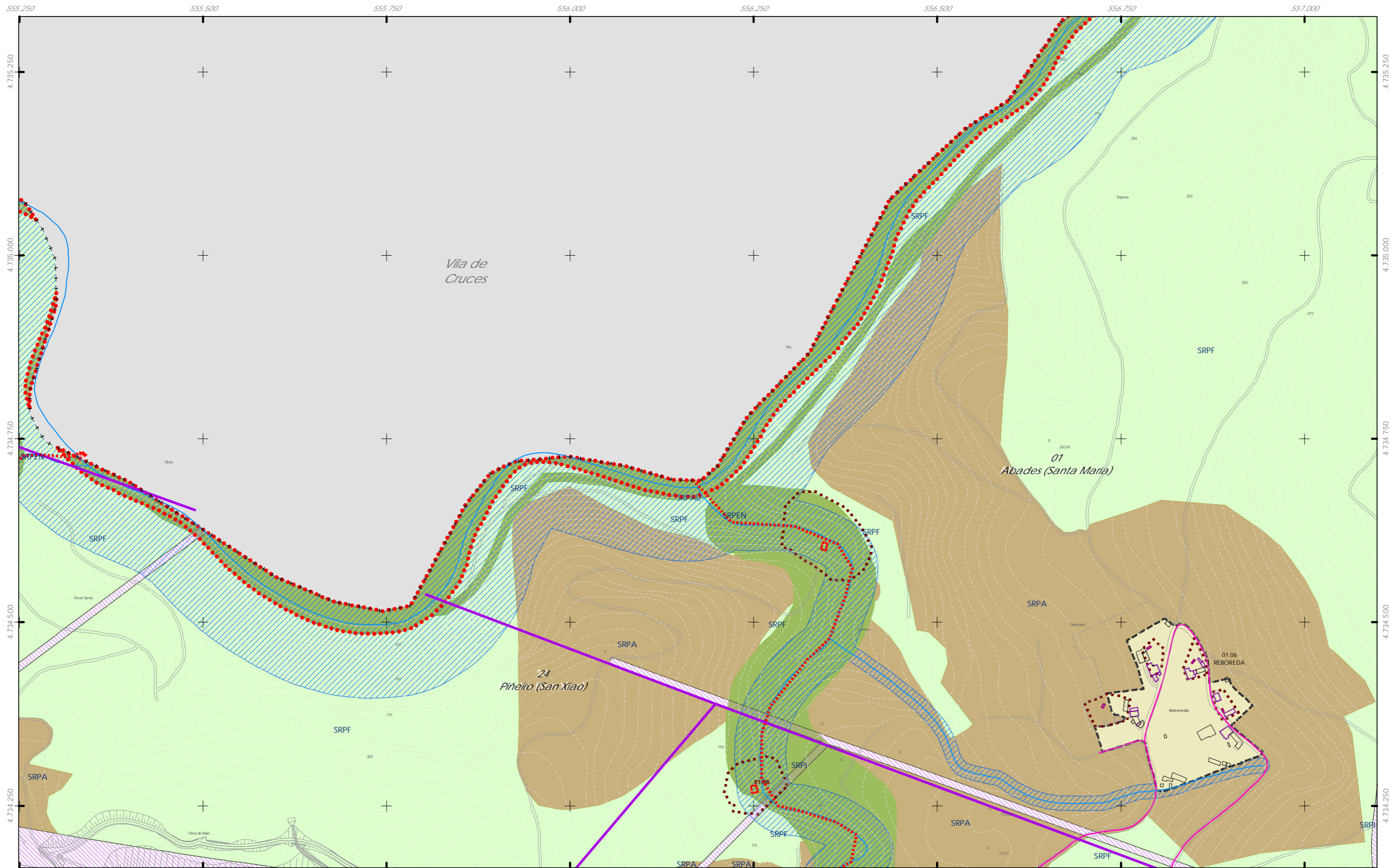
- ARQUITECTÓNICO E ETNOGRÁFICO**
 Ben de interese cultural
 Ámbito protexido
 Contorno de protección nº de catálogo
ARQUEOLÓXICO
 Área de prot. Integral
 Contorno de protección código xacemento
CAMIÑO DE SANTIAGO
 Camiño Santiago Via da Prata
 Camiño Real

- SISTEMA INFRAESTRUTURAS DE SERVIZOS**
 Abastecemento existente
 Abastecemento proposto
 Saneamento existente
 Saneamento proposto
 Rede eléctrica



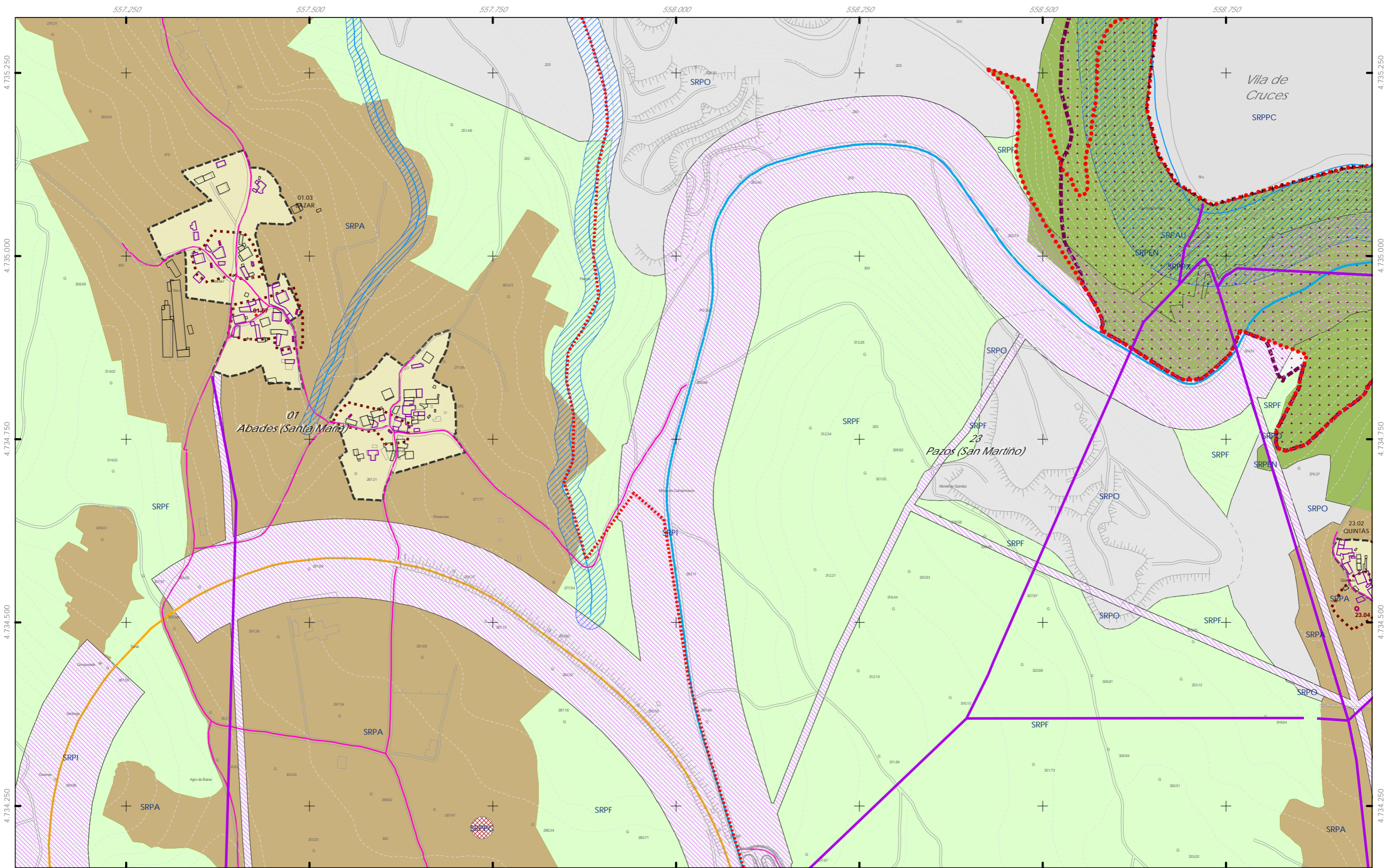
Concello de SILEDA
CONCELLO DE SILEDA (PONTEVEDRA)
 AYUNTAMIENTO DE SILEDA (PONTEVEDRA)
 PLAN XERAL DE ORDENACIÓN MUNICIPAL
 PLAN GENERAL DE ORDENACIÓN MUNICIPAL
Alfonso Botana S.L.
 Aprobación Definitiva
 V. PLANOS DE ORDENACIÓN
 V. PLANOS DE ORDENACIÓN
 V.05.2 ORD. ESTRUCT. XERAL E ORGÁNICA DO CONCELLO II
 V.05.2 ORD. ESTRUCT. XERAL E ORGÁNICA DEL AYUNTAMIENTO II
 36052_PXOM_202303_AD
 Marzo 2023 ETRS 89 29N EPSG: 25829
 1:5.000
 0 50 100 200 Metros

Fonte de datos / Fuente de datos:
 - Elaboración propia / Concello de Silleda
 - Elaboración propia / Concello de Silleda



<p>++ Limite do termo Municipal + + Limite parroquial</p> <p>SOLO URBANO S.U. (Solo Urbano Residencial) API-1 (Area Plan. Incorporado)</p> <p>SOLO DE NÚCLEO RURAL Delimitación de núcleo rural</p> <p>SOLO URBANIZABLE SUD (S. Urbz. Delimitado) R - Residencial / I - Industrial</p>	<p>SOLO RÚSTICO</p> <ul style="list-style-type: none"> SRPO (P. Ordinaria) SRPA (P. Agropecuaria) SRPI (P. Infraestruturas) SRPAg (P. de Augas) SRPPC (P. Patrimonio Cultural) SRPF (P. Forestal) SRPP (P. Paisaxística) SRPAg (P. de Augas) ZEC Zona Especial Conservación 	<p>ARQUITECTÓNICO E ETNOGRÁFICO Ben de interese cultural Ámbito protexido Contorno de protección nº de catálogo</p> <p>ARQUEOLÓXICO Área de prot. Integral Contorno de protección GA36021000 código xacemento</p> <p>PATRIMONIO CULTURAL CAMIÑO DE SANTIAGO Camino Santiago Via da Prata *** Camino Real</p>	<p>SISTEMA INFRAESTRUTURAS DE SERVIZOS</p> <ul style="list-style-type: none"> Abastecemento existente Abastecemento proposto Saneamento existente Saneamento proposto Rede eléctrica 	<p>GRÁFICO DE FOLLAS GRÁFICO DE HOJAS</p> <p>9 de 108</p>	<p>Concello de SILEDA</p> <p>ALFONSO BOTANA S.L. PROFESIONALES EN PLANIFICACIÓN URBANÍSTICA</p> <p>36052_PXOM_202303_AD Marzo 2023 ETRS 89 29N EPSG: 25829</p>	<p>CONCELLO DE SILEDA (PONTEVEDRA) AYUNTAMIENTO DE SILEDA (PONTEVEDRA)</p> <p>PLAN XERAL DE ORDENACIÓN MUNICIPAL PLAN GENERAL DE ORDENACIÓN MUNICIPAL</p> <p>Alfonso Botana S.L. Aprobación Definitiva</p> <p>V. PLANOS DE ORDENACIÓN V. PLANOS DE ORDENACIÓN</p> <p>V.05.2 ORD. ESTRUCT. XERAL E ORGÁNICA DO CONCELLO II V.05.2 ORD. ESTRUCT. GENERAL Y ORGANICA DEL AYUNTAMIENTO II</p> <p>0 50 100 200 Metros</p>
---	---	---	--	---	---	---

Fonte de datos / Fuente de datos:
- Elaboración propia / Concello de Silleda
- Elaboración propia / Concello de Silleda



- ++ Limite do termo Municipal
 +++ Limite parroquial
CLASIFICACIÓN DO SOLO
SOLO URBANO
 S.U. (Solo Urbano Residencial)
 API-1 (Area Plan. Incorporado)
SOLO DE NÚCLEO RURAL
 Delimitación de núcleo rural
SOLO URBANIZABLE
 SUD (S. Urbz. Delimitado)
 R - Residencial / I - Industrial

- SOLO RÚSTICO**
 SRPO (P. Ordinaria)
 SRPA (P. Agropecuaria)
 SRPI (P. Infraestruturas)
 SRPAg (P. de Augas)
 SRPPC (P. Patrimonio Cultural)
 SRPF (P. Forestal)
 SRPP (P. Paisaxística)
 SRPAg (P. de Augas)
 ZEC Zona Especial Conservación

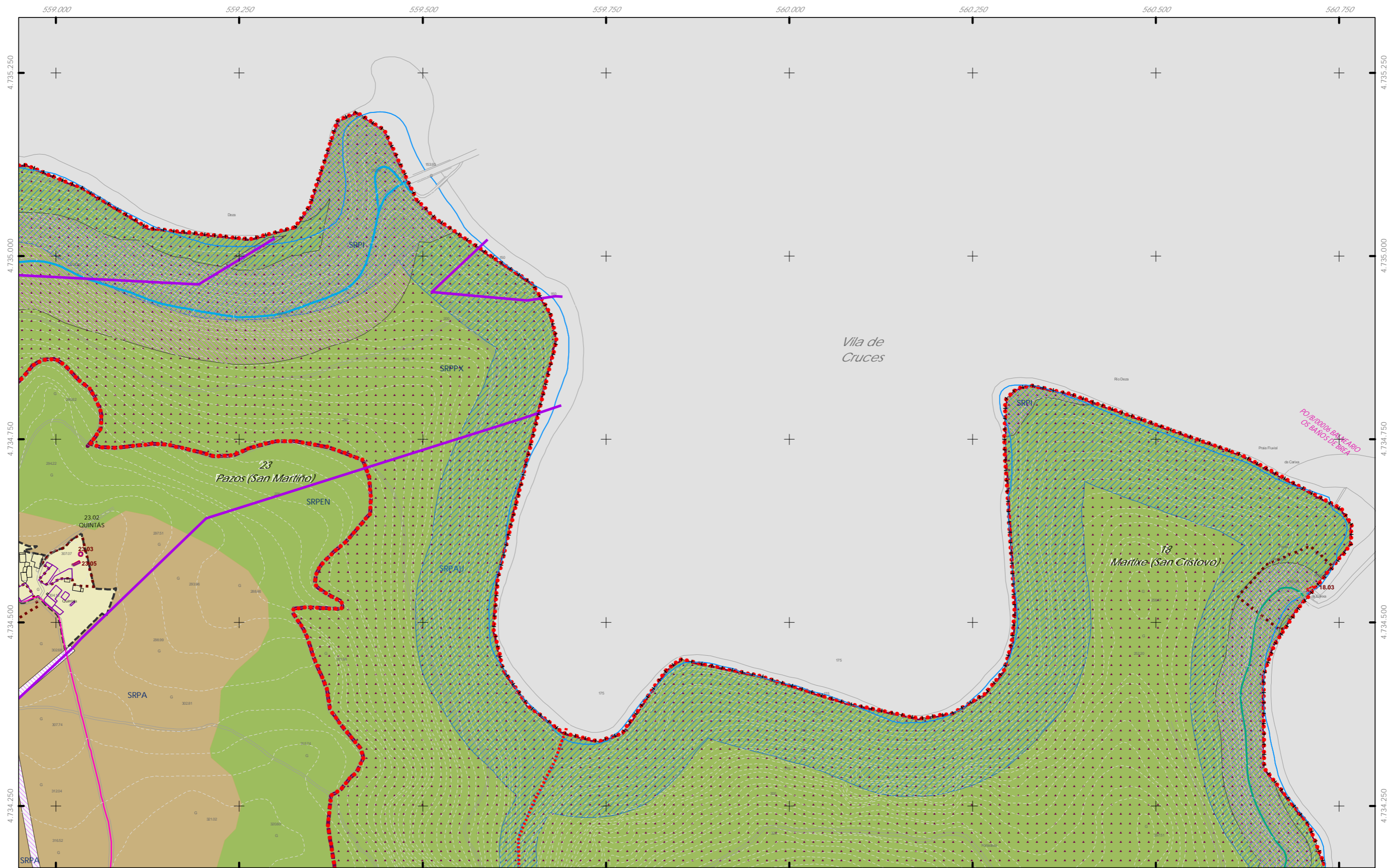
- ARQUITECTÓNICO E ETNOGRÁFICO**
 Ben de interese cultural
 Ambito protexido
 Contorno de protección nº de catálogo
 00.00
ARQUEOLÓXICO
 Área de prot. Integral
 Contorno de protección
 GA36021000 código xacemento
CAMIÑO DE SANTIAGO
 Camiño Santiago
 Via da Prata
 **** Camiño Real

- SISTEMA INFRAESTRUTURAS DE SERVIZOS**
 Abastecemento existente
 Abastecemento proposto
 Saneamento existente
 Saneamento proposto
 Rede eléctrica

Fonte de datos / Fuente de datos:
 - Elaboración propia / Concello de Silleda
 - Elaboración propia / Concello de Silleda



Concello de SILEDA ALFONSO BOTANA S.L. INGENIERO EN PLANIFICACIÓN URBANÍSTICA	CONCELLO DE SILEDA (PONTEVEDRA) AYUNTAMIENTO DE SILEDA (PONTEVEDRA) PLAN XERAL DE ORDENACIÓN MUNICIPAL PLAN GENERAL DE ORDENACIÓN MUNICIPAL
	Alfonso Botana S.L. Aprobación Definitiva V. PLANOS DE ORDENACIÓN V. PLANOS DE ORDENACIÓN V.05.2 ORD. ESTRUCT. XERAL E ORGÁNICA DO CONCELLO II V.05.2 ORD. ESTRUCT. GENERAL Y ORGÁNICA DEL AYUNTAMIENTO II
36052_PXOM_202303_AD Marzo 2023 ETRS 89 29N EPSG: 25829	0 50 100 200 Metros



- ++ Limite do termo Municipal
- Limite parroquial
- CLASIFICACIÓN DO SOLO**
- SOLO URBANO**
- S.U. (Solo Urbano Residencial)
- API-1 (Area Plan. Incorporado)
- SOLO DE NÚCLEO RURAL**
- Delimitación de núcleo rural
- SOLO URBANIZABLE**
- SUD (S. Urbz. Delimitado)
- R - Residencial / I - Industrial

- SOLO RÚSTICO**
- SRPO (P. Ordinaria)
- SRPA (P. Agropecuaria)
- SRPI (P. Infraestruturas)
- SRPAg (P. de Augas)
- SRPPC (P. Patrimonio Cultural)
- SRPF (P. Forestal)
- SRPP (P. Paisaxística)
- SRPAg (P. de Augas)
- ZEC Zona Especial Conservación

- ARQUITECTÓNICO E ETNOGRÁFICO**
- Ben de interese cultural
- Ámbito protexido
- Contorno de protección nº de catálogo
- ARQUEOLÓXICO
- Área de prot. Integral
- Contorno de protección código xacemento GA36021000
- CAMIÑO DE SANTIAGO**
- Camino Santiago
- Vía da Prata
- *** Camino Real

- SISTEMA INFRAESTRUTURAS DE SERVIZOS**
- Abastecemento existente
- Abastecemento proposto
- Saneamento existente
- Saneamento proposto
- Rede eléctrica

Fonte de datos / Fuente de datos:
 - Elaboración propia / Concello de Silleda
 - Elaboración propia / Concello de Silleda

GRÁFICO DE FOLLAS DE HOJAS

A1	A2	A3	A4
B1	B2	B3	B4
C1	C2	C3	C4
D1	D2	D3	D4
E1	E2	E3	E4
F1	F2	F3	F4
G1	G2	G3	G4
H1	H2	H3	H4
I1	I2	I3	I4
J1	J2	J3	J4
K1	K2	K3	K4
L1	L2	L3	L4
M1	M2	M3	M4
N1	N2	N3	N4
O1	O2	O3	O4
P1	P2	P3	P4
Q1	Q2	Q3	Q4
R1	R2	R3	R4
S1	S2	S3	S4

11 de 108

Concello de SILLEDIA ALFONSO BOTANA S.L. <small>PROYECTOS DE ORDENACIÓN MUNICIPAL</small>	CONCELLO DE SILLEDIA (PONTEVEDRA) <small>AYUNTAMIENTO DE SILLEDIA (PONTEVEDRA)</small> PLAN XERAL DE ORDENACIÓN MUNICIPAL <small>PLAN GENERAL DE ORDENACIÓN MUNICIPAL</small>
	Alfonso Botana S.L. Aprobación Definitiva V. PLANOS DE ORDENACIÓN <small>V. PLANOS DE ORDENACIÓN</small> V.05.2 ORD. ESTRUCT. XERAL E ORGÁNICA DO CONCELLO II <small>V.05.2 ORD. ESTRUCT. XERAL E ORGÁNICA DEL AYUNTAMIENTO II</small>
36052_PXOM_202303_AD Marzo 2023 ETRS 89 29N EPSG: 25829	1:5.000 0 50 100 200 Metros



++ Limite do termo Municipal
 +++ Limite parroquial

CLASIFICACIÓN DO SOLO

SOLO URBANO
 S.U. (Solo Urbano Residencial)
 API-1 (Area Plan. Incorporado)

SOLO DE NÚCLEO RURAL
 Delimitación de núcleo rural

SOLO URBANIZABLE
 SUD (S. Urbz. Delimitado)
 R - Residencial / I - Industrial

SOLO RÚSTICO

SRPO (P. Ordinaria) SRPPC (P. Patrimonio Cultural)
 SRPA (P. Agropecuaria) SRPF (P. Forestal)
 SRPI (P. Infraestruturas) SRPP (P. Paisaxística)
 SRPAg (P. de Augas) SRPAg (P. de Augas)

ZEC Zona Especial Conservación

PATRIMONIO CULTURAL

ARQUITECTÓNICO E ETNOGRÁFICO
 Ben de interese cultural
 Ámbito protexido
 Contorno de protección nº de catálogo

ARQUEOLÓXICO
 Área de prot. Integral
 Contorno de protección código xacemento GA36021000

CAMIÑO DE SANTIAGO
 Camiño Santiago
 Via da Prata
 ★★ ★★ Camiño Real

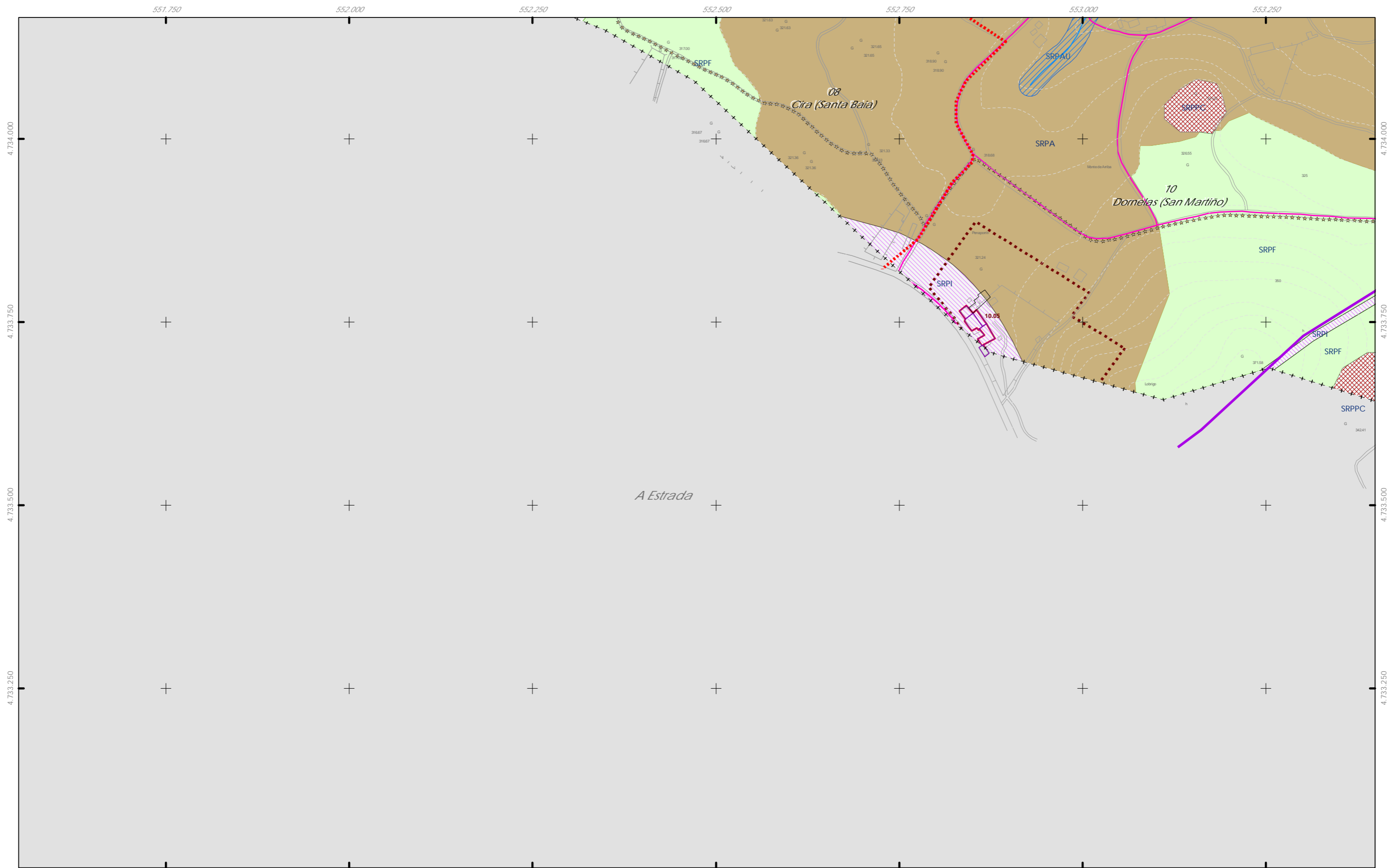
SISTEMA INFRAESTRUTURAS DE SERVIZOS

Abastecemento existente
 Abastecemento proposto
 Saneamento existente
 Saneamento proposto
 Rede eléctrica



Concello de SILLED A 	CONCELLO DE SILLED A (PONTEVEDRA) AYUNTAMIENTO DE SILLEDA (PONTEVEDRA) PLAN XERAL DE ORDENACIÓN MUNICIPAL PLAN GENERAL DE ORDENACIÓN MUNICIPAL	
	Alfonso Botana S.L. Aprobación Definitiva	
36052_PXOM_202303_AD Marzo 2023 ETRS 89 29N EPSG: 25829	V. PLANOS DE ORDENACIÓN V. PLANOS DE ORDENACIÓN V.05.2 ORD. ESTRUCT. XERAL E ORGÁNICA DO CONCELLO II V.05.2 ORD. ESTRUCT. XERAL E ORGÁNICA DEL AYUNTAMIENTO II	
1:5.000 		

Fonte de datos / Fuente de datos:
 - Elaboración propia / Concello de Silleda
 - Elaboración propia / Concello de Silleda



A Estrada

++ Limite do termo Municipal
 +++ Limite parroquial

CLASIFICACIÓN DO SOLO
 SOLO URBANO
 S.U. (Solo Urbano Residencial)
 API-1 (Area Plan. Incorporado)
 SOLO DE NÚCLEO RURAL
 Delimitación de núcleo rural
 SOLO URBANIZABLE
 SUD (S. Urbz. Delimitado)
 R - Residencial / I - Industrial

SOLO RÚSTICO
 SRPO (P. Ordinaria)
 SRPA (P. Agropecuaria)
 SRPI (P. Infraestruturas)
 SRPAg (P. de Augas)
 SRPPC (P. Patrimonio Cultural)
 SRPF (P. Forestal)
 SRPP (P. Paisaxística)
 SRPAg (P. de Augas)
 ZEC Zona Especial Conservación

ARQUITECTÓNICO E ETNOGRÁFICO
 Ben de interese cultural
 Ámbito protexido
 Contorno de protección
 nº de catálogo
ARQUEOLÓXICO
 Área de prot. Integral
 Contorno de protección
 código xacemento
CAMIÑO DE SANTIAGO
 Camiño Santiago
 Via da Prata
 Camiño Real

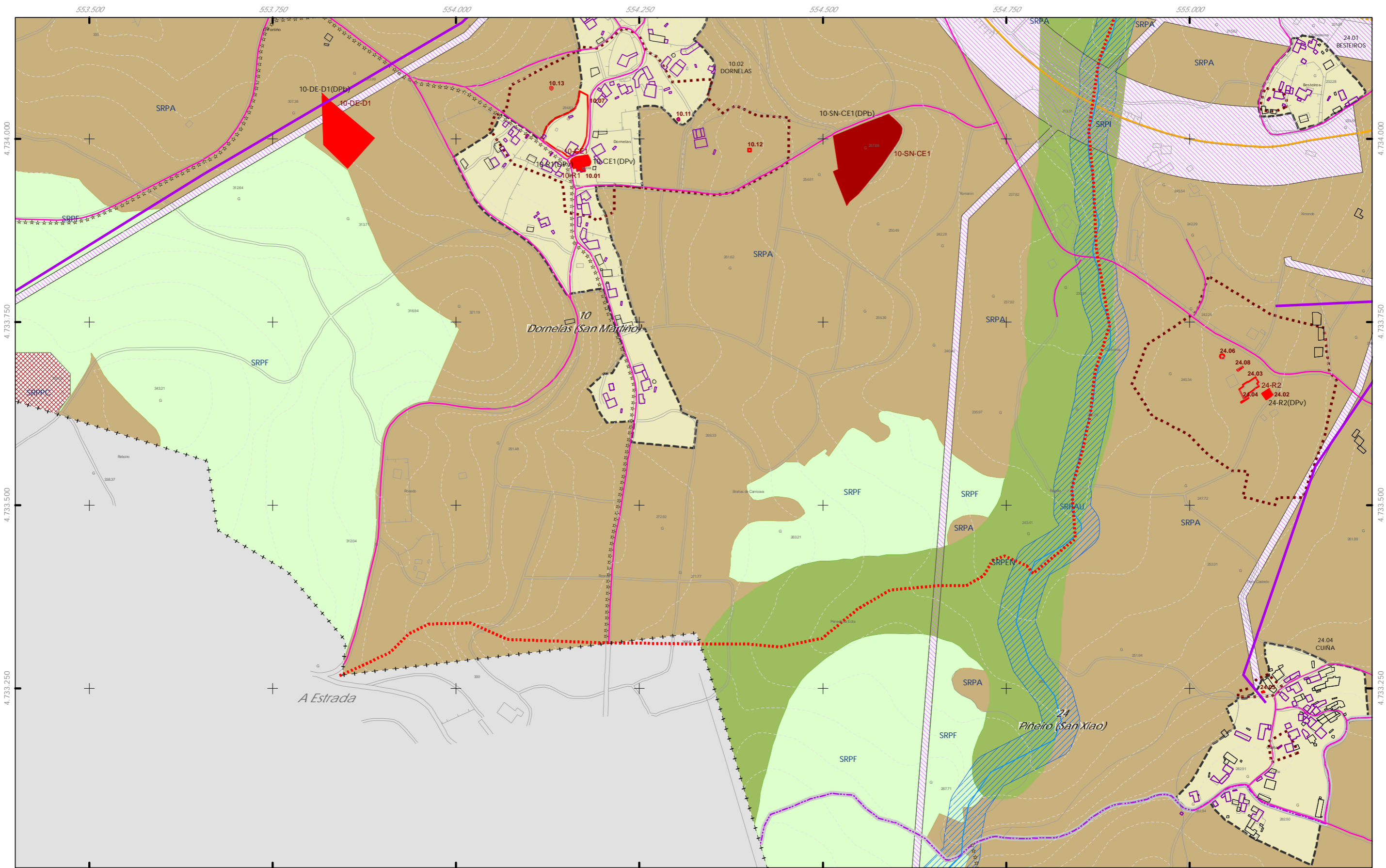
SISTEMA INFRAESTRUTURAS DE SERVIZOS
 Abastecemento existente
 Abastecemento proposto
 Saneamento existente
 Saneamento proposto
 Rede eléctrica



Concello de SILEDA
ALFONSO BOTANA
 36052_PXOM_202303_AD
 Marzo 2023
 ETRS 89 29N
 EPSG: 25829

CONCELLO DE SILEDA (PONTEVEDRA)
 AYUNTAMIENTO DE SILEDA (PONTEVEDRA)
 PLAN XERAL DE ORDENACIÓN MUNICIPAL
 PLAN GENERAL DE ORDENACIÓN MUNICIPAL
Alfonso Botana S.L.
 Aprobación Definitiva
 V. PLANOS DE ORDENACIÓN
 V. PLANOS DE ORDENACIÓN
 V.05.2 ORD. ESTRUCT. XERAL E ORGÁNICA DO CONCELLO II
 V.05.2 ORD. ESTRUCT. XERAL E ORGÁNICA DEL AYUNTAMIENTO II
 1:5.000
 0 50 100 200 Metros

Fonte de datos / Fuente de datos:
 - Elaboración propia / Concello de Silleda
 - Elaboración propia / Concello de Silleda



++ Limite do termo Municipal
 +++ Limite parroquial
CLASIFICACIÓN DO SOLO
 SOLO URBANO
 S.U. (Solo Urbano Residencial)
 API-1 (Area Plan. Incorporado)
 SOLO DE NÚCLEO RURAL
 Delimitación de núcleo rural
 SOLO URBANIZABLE
 SUD (S. Urbz. Delimitado)
 R - Residencial / I - Industrial

SOLO RÚSTICO
 SRPO (P. Ordinaria)
 SRPA (P. Agropecuaria)
 SRPI (P. Infraestruturas)
 SRPAG (P. de Augas)
 SRPPC (P. Patrimonio Cultural)
 SRPF (P. Forestal)
 SRPP (P. Paisaxística)
 SRPAG (P. de Augas)
 ZEC Zona Especial Conservación

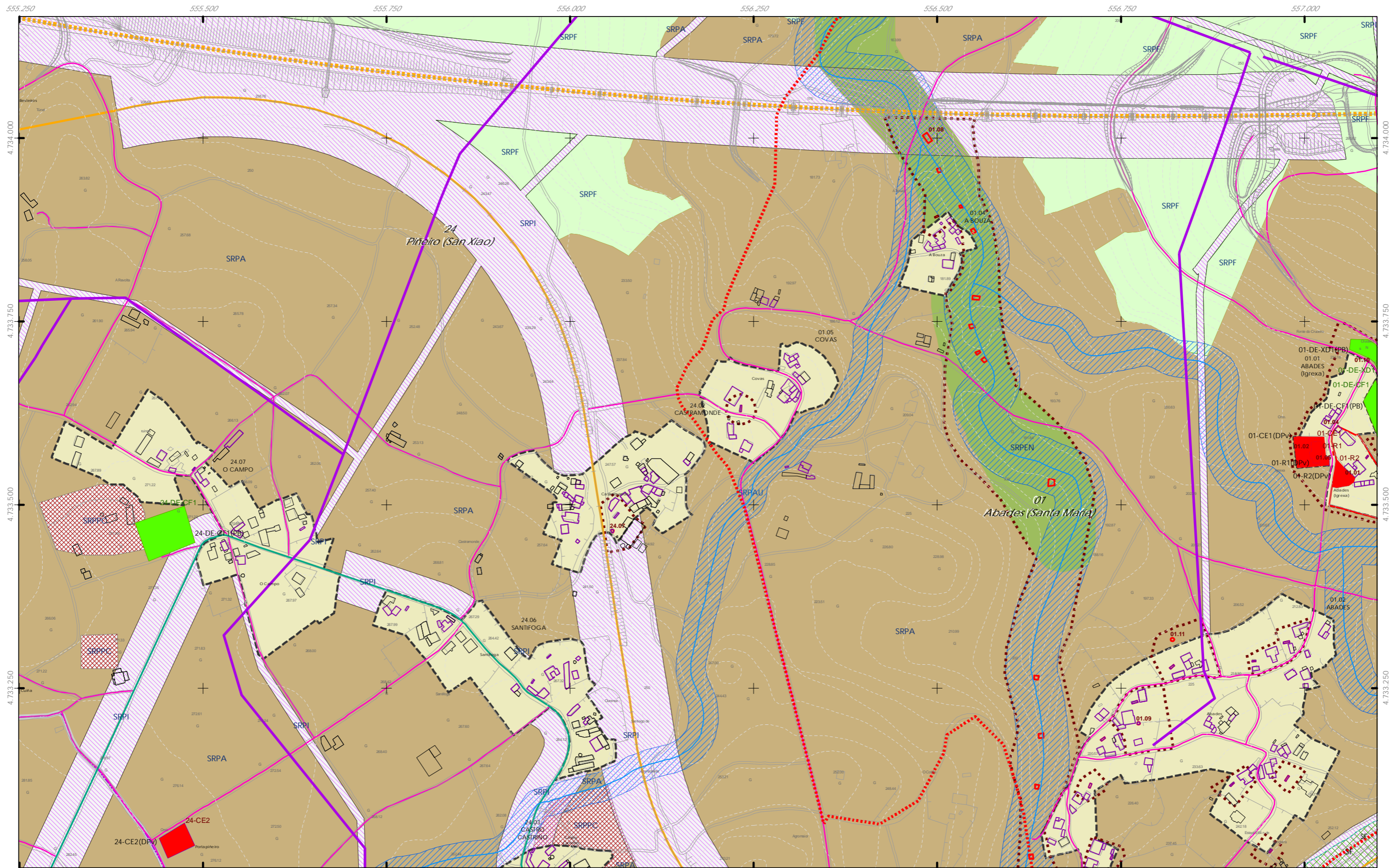
ARQUITECTÓNICO E ETNOGRÁFICO
 Ben de interese cultural
 Ámbito protexido
 Contorno de protección nº de catálogo
ARQUEOLÓXICO
 Área de prot. Integral
 Contorno de protección código xacemento GA36021000
CAMIÑO DE SANTIAGO
 Camiño Santiago Via da Prata
 Camiño Real

SISTEMA INFRAESTRUTURAS DE SERVIZOS
 Abastecemento existente
 Abastecemento proposto
 Saneamento existente
 Saneamento proposto
 Rede eléctrica

GRÁFICO DE FOLLAS
 GRÁFICO DE HOJAS
 14 de 108

Concello de SILEDA
CONCELLO DE SILEDA (PONTEVEDRA)
 AYUNTAMIENTO DE SILEDA (PONTEVEDRA)
 PLAN XERAL DE ORDENACIÓN MUNICIPAL
 PLAN GENERAL DE ORDENACIÓN MUNICIPAL
 Alfonso Botana S.L.
 Aprobación Definitiva
 V. PLANOS DE ORDENACIÓN
 V. PLANOS DE ORDENACIÓN
 V.05.2 ORD. ESTRUCT. XERAL E ORGÁNICA DO CONCELLO II
 V.05.2 ORD. ESTRUCT. GENERAL Y ORGÁNICA DEL AYUNTAMIENTO II
 Marzo 2023 ETRS 89 29N EPSG: 25829
 1:5.000
 0 50 100 200 Metros

Fonte de datos / Fuente de datos:
 - Elaboración propia / Concello de Silleda
 - Elaboración propia / Concello de Silleda



+ + + Limite do termo Municipal
 + + + Limite parroquial

CLASIFICACIÓN DO SOLO
 SOLO URBANO
 S.U. (Solo Urbano Residencial)
 API-1 (Area Plan. Incorporado)
 SOLO DE NÚCLEO RURAL
 Delimitación de núcleo rural
 SOLO URBANIZABLE
 SUD (S. Urbz. Delimitado)
 R - Residencial / I - Industrial

SOLO RÚSTICO
 SRPO (P. Ordinaria)
 SRPA (P. Agropecuaria)
 SRPI (P. Infraestruturas)
 SRPAg (P. de Augas)
 SRPPC (P. Patrimonio Cultural)
 SRPF (P. Forestal)
 SRPP (P. Paisaxística)
 SRPAg (P. de Augas)
 ZEC Zona Especial Conservación

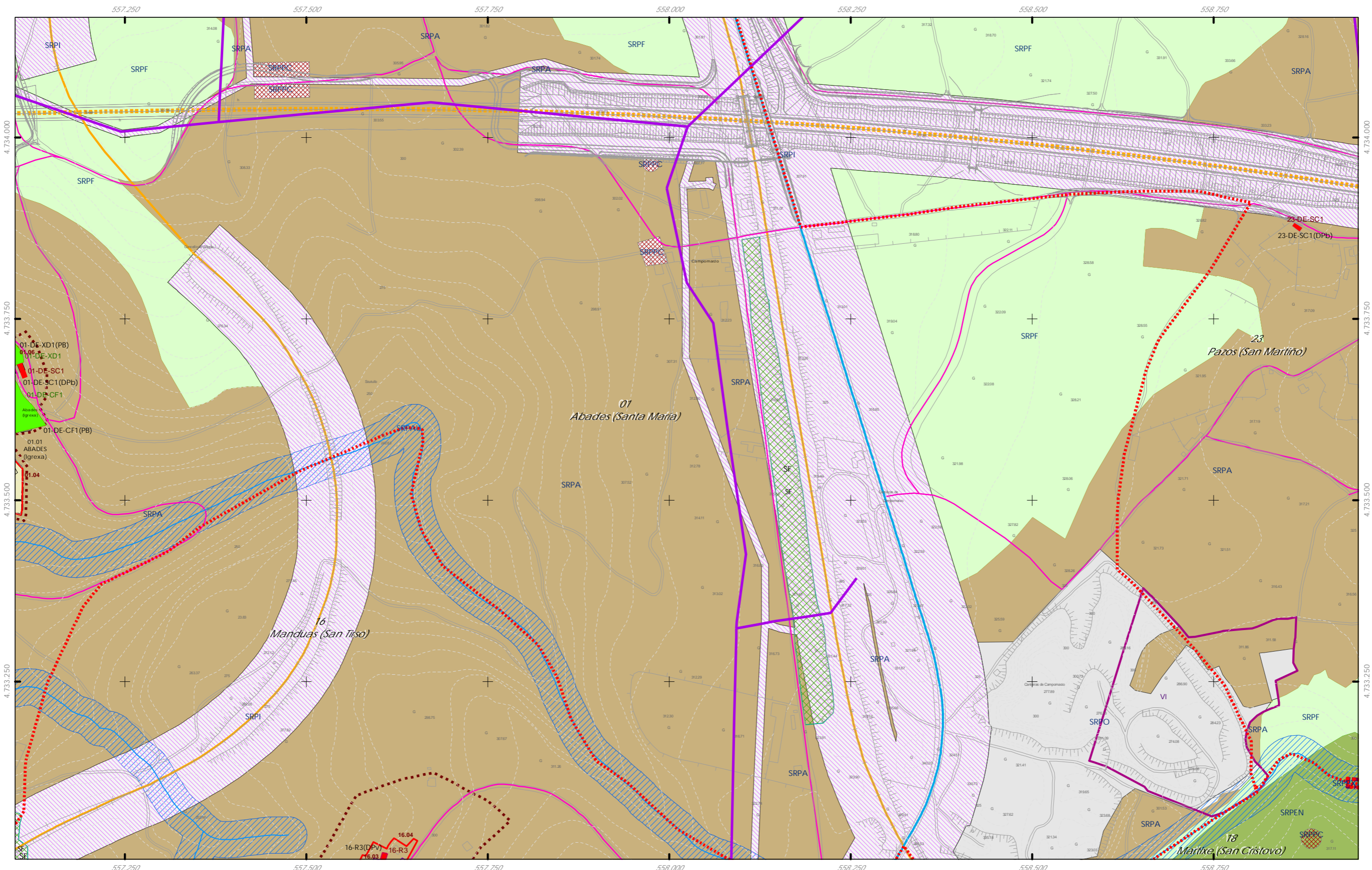
ARQUITECTÓNICO E ETNOGRÁFICO
 Ben de interese cultural
 Ámbito protexido
 Contorno de protección nº de catálogo
ARQUEOLÓXICO
 Área de prot. Integral
 Contorno de protección GA36021000 código xacemento
CAMIÑO DE SANTIAGO
 Camiño Santiago
 Via da Prata
 ★★ ★★ Camiño Real

SISTEMA INFRAESTRUTURAS DE SERVIZOS
 Abastecemento existente
 Abastecemento proposto
 Saneamento existente
 Saneamento proposto
 Rede eléctrica

Fonte de datos / Fuente de datos:
 - Elaboración propia / Concello de Silleda
 - Elaboración propia / Concello de Silleda



Concello de SILEDA ALFONSO BOTANA S.L. INGENIERO EN PLANIFICACIÓN URBANÍSTICA	CONCELLO DE SILEDA (PONTEVEDRA) AYUNTAMIENTO DE SILEDA (PONTEVEDRA) PLAN XERAL DE ORDENACIÓN MUNICIPAL PLAN GENERAL DE ORDENACIÓN MUNICIPAL
	Alfonso Botana S.L. Aprobación Definitiva V. PLANOS DE ORDENACIÓN V. PLANOS DE ORDENACIÓN V.05.2 ORD. ESTRUCT. XERAL E ORGÁNICA DO CONCELLO II V.05.2 ORD. ESTRUCT. XERAL E ORGÁNICA DEL AYUNTAMIENTO II
36052_PXOM_202303_AD Marzo 2023 ETRS 89 29N EPSG: 28829	1:5.000 0 50 100 200 Metros



- ++ Limite do termo Municipal
 +++ Limite parroquial
CLASIFICACIÓN DO SOLO
 SOLO URBANO
 S.U. (Solo Urbano Residencial)
 API-1 (Area Plan. Incorporado)
 SOLO DE NÚCLEO RURAL
 Delimitación de núcleo rural
 SOLO URBANIZABLE
 SUD (S. Urbz. Delimitado)
 R - Residencial / I - Industrial

- SOLO RÚSTICO**
 SRPO (P. Ordinaria)
 SRPA (P. Agropecuaria)
 SRPI (P. Infraestruturas)
 SRPAg (P. de Augas)
 SRPPC (P. Patrimonio Cultural)
 SRPF (P. Forestal)
 SRPP (P. Paisaxística)
 SRPAG (P. de Augas)
 ZEC Zona Especial Conservación

- ARQUITECTÓNICO E ETNOGRÁFICO**
 Ben de interese cultural
 Ámbito protexido
 Contorno de protección nº de catálogo
ARQUEOLÓXICO
 Área de prot. Integral
 Contorno de protección código xacemento GA36021000
CAMIÑO DE SANTIAGO
 Camiño Santiago
 Via da Prata
 **** Camiño Real

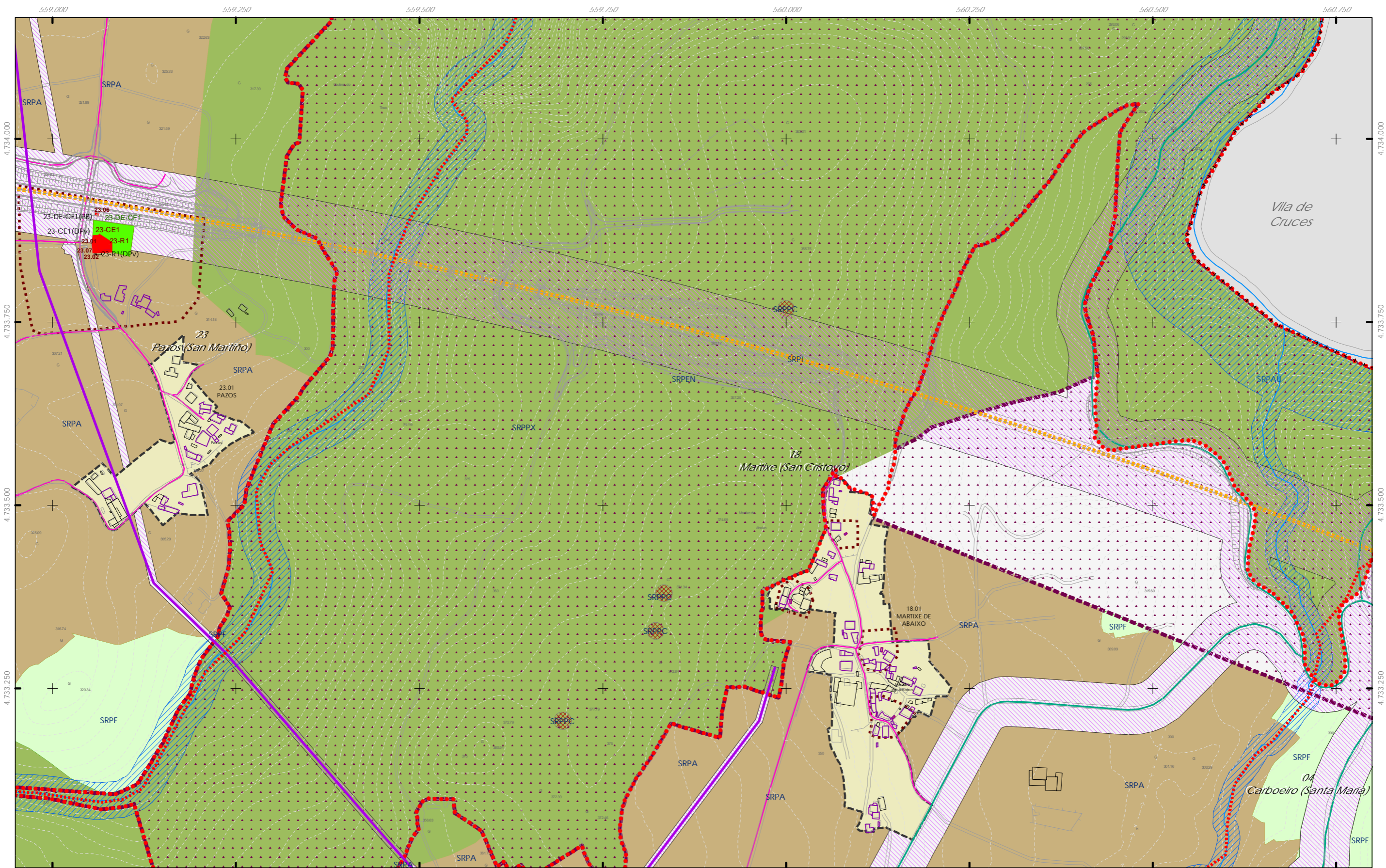
- SISTEMA INFRAESTRUTURAS DE SERVIZOS**
 Abastecemento existente
 Abastecemento proposto
 Saneamento existente
 Saneamento proposto
 Rede eléctrica

Fonte de datos / Fuente de datos:
 - Elaboración propia / Concello de Silleda
 - Elaboración propia / Concello de Silleda

GRÁFICO DE FOLLAS
 GRÁFICO DE HOJAS

Concello de SILEDA

CONCELLO DE SILEDA (PONTEVEDRA)
 AYUNTAMIENTO DE SILEDA (PONTEVEDRA)
 PLAN XERAL DE ORDENACIÓN MUNICIPAL
 PLAN GENERAL DE ORDENACIÓN MUNICIPAL
Alfonso Botana S.L.
 Aprobación Definitiva
 V. PLANOS DE ORDENACIÓN
 V. PLANOS DE ORDENACIÓN
 V.05.2 ORD. ESTRUCT. XERAL E ORGÁNICA DO CONCELLO II
 V.05.2 ORD. ESTRUCT. GENERAL Y ORGÁNICA DEL AYUNTAMIENTO II
 Marzo 2023 ETRS 89 29N EPSG: 28829
 1:5.000
 0 50 100 200 Metros
 16 de 108



++ Limite do termo Municipal
 +++ Limite parroquial
SOLO URBANO
 S.U. (Solo Urbano Residencial)
 API-1 (Area Plan. Incorporado)
SOLO DE NÚCLEO RURAL
 Delimitación de núcleo rural
SOLO URBANIZABLE
 SUD (S. Urbz. Delimitado)
 R - Residencial / I - Industrial

SOLO RÚSTICO
 SRPO (P. Ordinaria)
 SRPA (P. Agropecuaria)
 SRPI (P. Infraestruturas)
 SRPAg (P. de Augas)
 SRPPC (P. Patrimonio Cultural)
 SRPF (P. Forestal)
 SRPP (P. Paisaxística)
 SRPAg (P. de Augas)
 ZEC Zona Especial Conservación

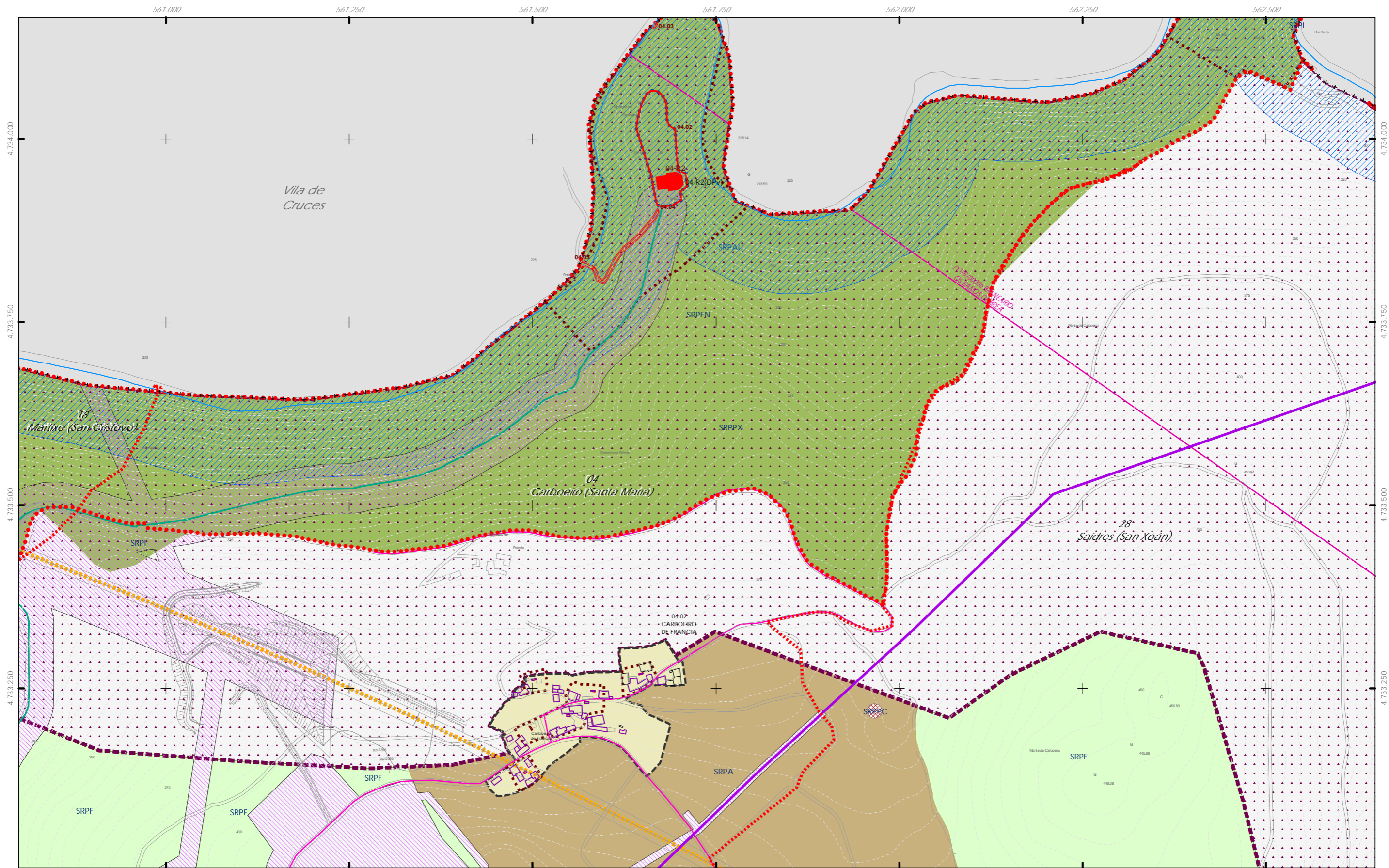
ARQUITECTÓNICO E ETNOGRÁFICO
 Ben de interese cultural
 Ámbito protexido
 Contorno de protección nº de catálogo
ARQUEOLÓXICO
 Área de prot. Integral
 Contorno de protección código xacemento GA36021000
CAMIÑO DE SANTIAGO
 Camiño Santiago Via da Prata
 **** Camiño Real

SISTEMA INFRAESTRUTURAS DE SERVIZOS
 Abastecemento existente
 Abastecemento proposto
 Saneamento existente
 Saneamento proposto
 Rede eléctrica



Concello de SILEDA ALFONSO BOTANA S.L. INGENIERO EN PLANIFICACIÓN URBANÍSTICA	CONCELLO DE SILEDA (PONTEVEDRA) AYUNTAMIENTO DE SILEDA (PONTEVEDRA) PLAN XERAL DE ORDENACIÓN MUNICIPAL PLAN GENERAL DE ORDENACIÓN MUNICIPAL
	Alfonso Botana S.L. Aprobación Definitiva V. PLANOS DE ORDENACIÓN V. PLANOS DE ORDENACIÓN V.05.2 ORD. ESTRUCT. XERAL E ORGÁNICA DO CONCELLO II V.05.2 ORD. ESTRUCT. GENERAL Y ORGÁNICA DEL AYUNTAMIENTO II
36052_PXOM_202303_AD Marzo 2023 ETRS 89 29N EPSG: 28829	0 50 100 200 Metros 1:5.000 17 de 108

Fonte de datos / Fuente de datos:
 - Elaboración propia / Concello de Silleda
 - Elaboración propia / Concello de Silleda



++ Limite do termo Municipal
 +++ Limite parroquial

CLASIFICACIÓN DO SOLO
 SOLO URBANO
 S.U. (Solo Urbano Residencial)
 API-1 (Area Plan. Incorporado)
 SOLO DE NÚCLEO RURAL
 Delimitación de núcleo rural
 SOLO URBANIZABLE
 SUD (S. Urbz. Delimitado)
 R - Residencial / I - Industrial

SOLO RÚSTICO
 SRPO (P. Ordinaria)
 SRPA (P. Agropecuaria)
 SRPI (P. Infraestruturas)
 SRPAg (P. de Augas)
 SRPP (P. Paisaxística)
 SRPF (P. Forestal)
 SRPPC (P. Patrimonio Cultural)
 SRPP (P. Paisaxística)
 SRPAg (P. de Augas)
 ZEC Zona Especial Conservación

ARQUITECTÓNICO E ETNOGRÁFICO
 Ben de interese cultural
 Ámbito protexido
 Contorno de protección nº de catálogo
 00.00
ARQUEOLÓXICO
 Área de prot. Integral
 Contorno de protección
 GA36021000 código xacemento
CAMIÑO DE SANTIAGO
 Camiño Santiago
 Via da Prata
 ★★★ Camiño Real


SISTEMA INFRAESTRUTURAS DE SERVIZOS
 Abastecemento existente
 Abastecemento proposto
 Saneamento existente
 Saneamento proposto
 Rede eléctrica

Fuente de datos / Fuente de datos:
 - Elaboración propia / Concello de Silleda
 - Elaboración propia / Concello de Silleda

GRÁFICO DE FOLLAS
 GRÁFICO DE HOJAS
 18 de 108

Concello de SILEDA
ALFONSO BOTANA S.L.
 36052_PXOM_202303_AD
 Marzo 2023
 ETRS 89 29N
 EPSG: 28829

CONCELLO DE SILEDA (PONTEVEDRA)
 AYUNTAMIENTO DE SILEDA (PONTEVEDRA)
 PLAN XERAL DE ORDENACIÓN MUNICIPAL
 PLAN GENERAL DE ORDENACIÓN MUNICIPAL
Alfonso Botana S.L.
 Aprobación Definitiva
 V. PLANOS DE ORDENACIÓN
 V. PLANOS DE ORDENACIÓN
 V.05.2 ORD. ESTRUCT. XERAL E ORGÁNICA DO CONCELLO II
 V.05.2 ORD. ESTRUCT. XERAL E ORGÁNICA DEL AYUNTAMIENTO II
 1:5.000
 0 50 100 200 Metros



- ++ Limite do termo Municipal
- Limite parroquial
- SOLO URBANO**
 - S.U. (Solo Urbano Residencial)
 - API-1 (Area Plan. Incorporado)
- SOLO DE NÚCLEO RURAL**
 - Delimitación de núcleo rural
- SOLO URBANIZABLE**
 - SUD (S. Urbz. Delimitado)
 - R - Residencial / I - Industrial

- SOLO RÚSTICO**
 - SRPO (P. Ordinaria)
 - SRPA (P. Agropecuaria)
 - SRPI (P. Infraestruturas)
 - SRPAg (P. de Augas)
 - SRPC (P. Patrimonio Cultural)
 - SRPF (P. Forestal)
 - SRPP (P. Paisaxística)
 - SRPAg (P. de Augas)
 - ZEC Zona Especial Conservación

- ARQUITECTÓNICO E ETNOGRÁFICO**
 - Ben de interese cultural
 - Ámbito protexido
 - Contorno de protección nº de catálogo
- ARQUEOLÓXICO**
 - Área de prot. Integral
 - Contorno de protección código xacemento GA36021000
- CAMIÑO DE SANTIAGO**
 - Camino Santiago Via da Prata
 - Camino Real

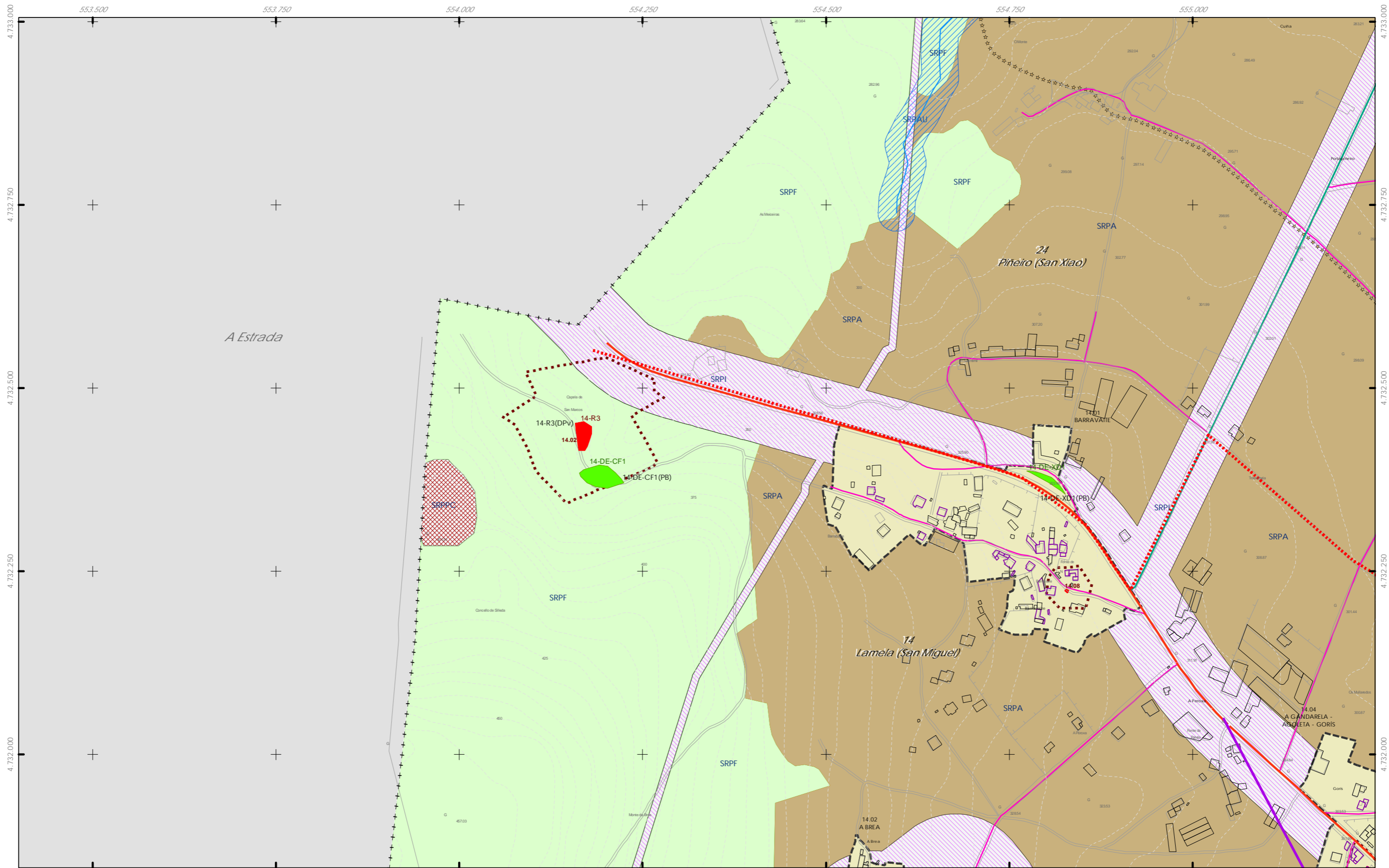
- SISTEMA INFRAESTRUTURAS DE SERVIZOS**
 - Abastecemento existente
 - Abastecemento proposto
 - Saneamento existente
 - Saneamento proposto
 - Rede eléctrica

Fuente de datos / Fuente de datos:
 - Elaboración propia / Concello de Silleda
 - Elaboración propia / Concello de Silleda

GRÁFICO DE FOLLAS DE HOJAS

19 de 108

Concello de SILLEDA ALFONSO BOTANA <small>PROYECTOS URBANÍSTICOS Y AMBIENTALES</small>	CONCELLO DE SILLEDA (PONTEVEDRA) <small>AYUNTAMIENTO DE SILLEDA (PONTEVEDRA)</small> PLAN XERAL DE ORDENACIÓN MUNICIPAL <small>PLAN GENERAL DE ORDENACIÓN MUNICIPAL</small>
	Alfonso Botana S.L. <small>Aprobación Definitiva</small> V. PLANOS DE ORDENACIÓN <small>V. PLANOS DE ORDENACIÓN</small> V.05.2 ORD. ESTRUCT. XERAL E ORGÁNICA DO CONCELLO II <small>V.05.2 ORD. ESTRUCT. XERAL E ORGÁNICA DEL AYUNTAMIENTO II</small>
36052_PXOM_202303_AD Marzo 2023 ETRS 89 29N Marzo 2023 EPSG: 25829	1:5.000



++ Limite do termo Municipal
 +++ Limite parroquial

CLASIFICACIÓN DO SOLO
 SOLO URBANO
 S.U. (Solo Urbano Residencial)
 API-1 (Area Plan. Incorporado)
 SOLO DE NÚCLEO RURAL
 Delimitación de núcleo rural
 SOLO URBANIZABLE
 SUD (S. Urbz. Delimitado)
 R - Residencial / I - Industrial

SOLO RÚSTICO
 SRPO (P. Ordinaria)
 SRPA (P. Agropecuaria)
 SRPI (P. Infraestruturas)
 SRPAg (P. de Augas)
 SRPPC (P. Patrimonio Cultural)
 SRPF (P. Forestal)
 SRPP (P. Paisaxística)
 SRPAg (P. de Augas)
 ZEC Zona Especial Conservación

ARQUITECTÓNICO E ETNOGRÁFICO
 Ben de interese cultural
 Ámbito protexido
 Contorno de protección nº de catálogo
 00.00
ARQUEOLÓXICO
 Área de prot. Integral
 Contorno de protección nº de catálogo
 GA36021000 código xacemento
CAMIÑO DE SANTIAGO
 Camiño Santiago Via da Prata
 Camiño Real

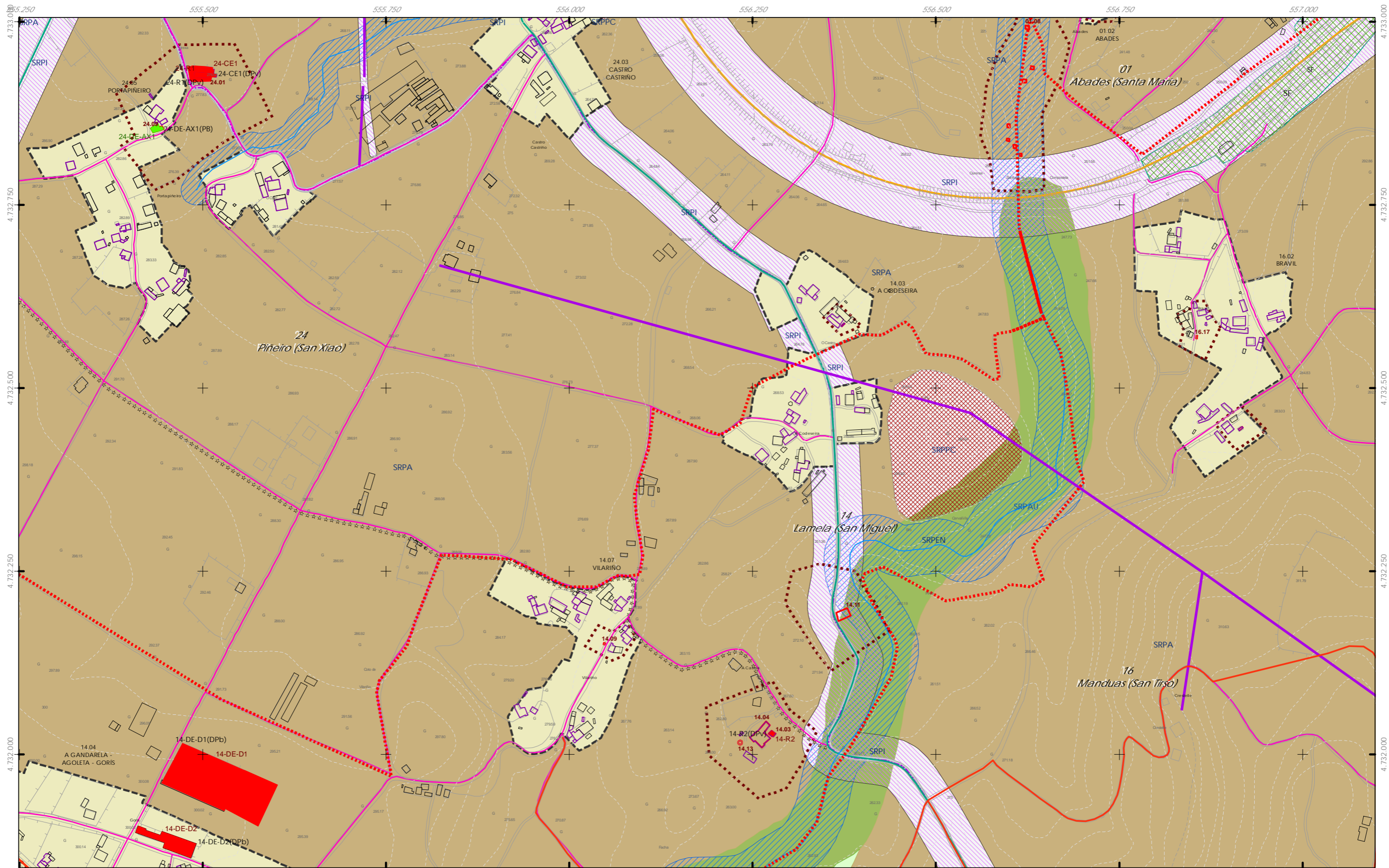
SISTEMA INFRAESTRUTURAS DE SERVIZOS
 Abastecemento existente
 Abastecemento proposto
 Saneamento existente
 Saneamento proposto
 Rede eléctrica



GRÁFICO DE FOLLAS
 GRÁFICO DE HOJAS
 20 de 108

Concello de SILEDA ALFONSO BOTANA S.L. ARQUITECTURA URBANÍSTICA E INGENIERÍA	CONCELLO DE SILEDA (PONTEVEDRA) AYUNTAMIENTO DE SILEDA (PONTEVEDRA) PLAN XERAL DE ORDENACIÓN MUNICIPAL PLAN GENERAL DE ORDENACIÓN MUNICIPAL	
	Aprobación Definitiva V. PLANOS DE ORDENACIÓN V. PLANOS DE ORDENACIÓN V.05.2 ORD. ESTRUCT. XERAL E ORGÁNICA DO CONCELLO II V.05.2 ORD. ESTRUCT. XERAL E ORGÁNICA DEL AYUNTAMIENTO II	
36052_PXOM_202303_AD Marzo 2023 ETRS 89 29N EPSG: 28829	1:5.000 0 50 100 200 Metros	

Fonte de datos / Fuente de datos:
 - Elaboración propia / Concello de Silleda
 - Elaboración propia / Concello de Silleda



- + + + Limite do termo Municipal
 - - - Limite parroquial
- CLASIFICACIÓN DO SOLO**
 SOLO URBANO
 S.U. (Solo Urbano Residencial)
 API-1 (Area Plan. Incorporado)
 SOLO DE NÚCLEO RURAL
 Delimitación de núcleo rural
 SOLO URBANIZABLE
 SUD (S. Urbz. Delimitado)
 R - Residencial / I - Industrial

- SOLO RÚSTICO**
 SRPO (P. Ordinaria)
 SRPA (P. Agropecuaria)
 SRPI (P. Infraestruturas)
 SRPAg (P. de Augas)
 SRPPC (P. Patrimonio Cultural)
 SRPF (P. Forestal)
 SRPP (P. Paisaxística)
 SRPAg (P. de Augas)
 ZEC Zona Especial Conservación

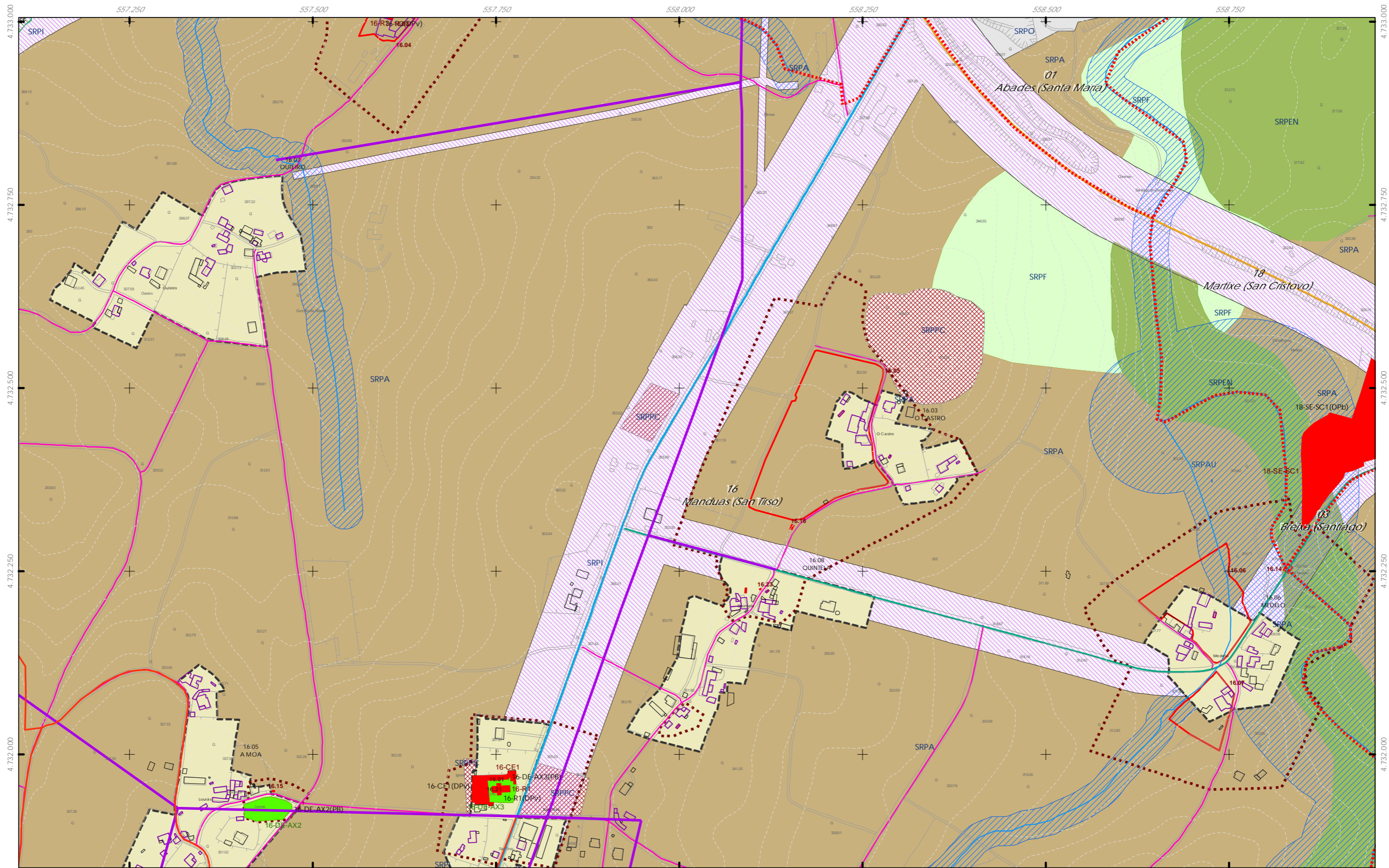
- ARQUITECTÓNICO E ETNOGRÁFICO**
 Ben de interese cultural
 Ámbito protexido
 Contorno de protección
 nº de catálogo
ARQUEOLÓXICO
 Área de prot. Integral
 Contorno de protección
 GA36021000 código xacemento
CAMIÑO DE SANTIAGO
 Camiño Santiago
 Via da Prata
 *** Camiño Real

- SISTEMA INFRAESTRUTURAS DE SERVIZOS**
 Abastecemento existente
 Abastecemento proposto
 Saneamento existente
 Saneamento proposto
 Rede eléctrica



Concello de SILEDA
CONCELLO DE SILEDA (PONTEVEDRA)
 AYUNTAMIENTO DE SILEDA (PONTEVEDRA)
 PLAN XERAL DE ORDENACIÓN MUNICIPAL
 PLAN GENERAL DE ORDENACIÓN MUNICIPAL
Alfonso Botana S.L.
 Aprobación Definitiva
V. PLANOS DE ORDENACIÓN
 V. PLANOS DE ORDENACIÓN
 V.05.2 ORD. ESTRUCT. XERAL E ORGÁNICA DO CONCELLO II
 V.05.2 ORD. ESTRUCT. GENERAL Y ORGÁNICA DEL AYUNTAMIENTO II
 Marzo 2023 ETRS 89 29N EPSG: 28829
 1:5.000
 0 50 100 200 Metros

Fonte de datos / Fuente de datos:
 - Elaboración propia / Concello de Silleda
 - Elaboración propia / Concello de Silleda



- ++ Limite do termo Municipal
- Limite parroquial
- SOLO URBANO**
 - S.U. (Solo Urbano Residencial)
 - API-1 (Area Plan. Incorporado)
- SOLO DE NÚCLEO RURAL**
 - Delimitación de núcleo rural
- SOLO URBANIZABLE**
 - SUD (S. Urbz. Delimitado)
 - R - Residencial / I - Industrial

- SOLO RÚSTICO**
 - SRPO (P. Ordinaria)
 - SRPA (P. Agropecuaria)
 - SRPI (P. Infraestruturas)
 - SRPAg (P. de Augas)
 - SRPPC (P. Patrimonio Cultural)
 - SRPF (P. Forestal)
 - SRPP (P. Paisaxística)
 - SRPAg (P. de Augas)
 - ZEC Zona Especial Conservación

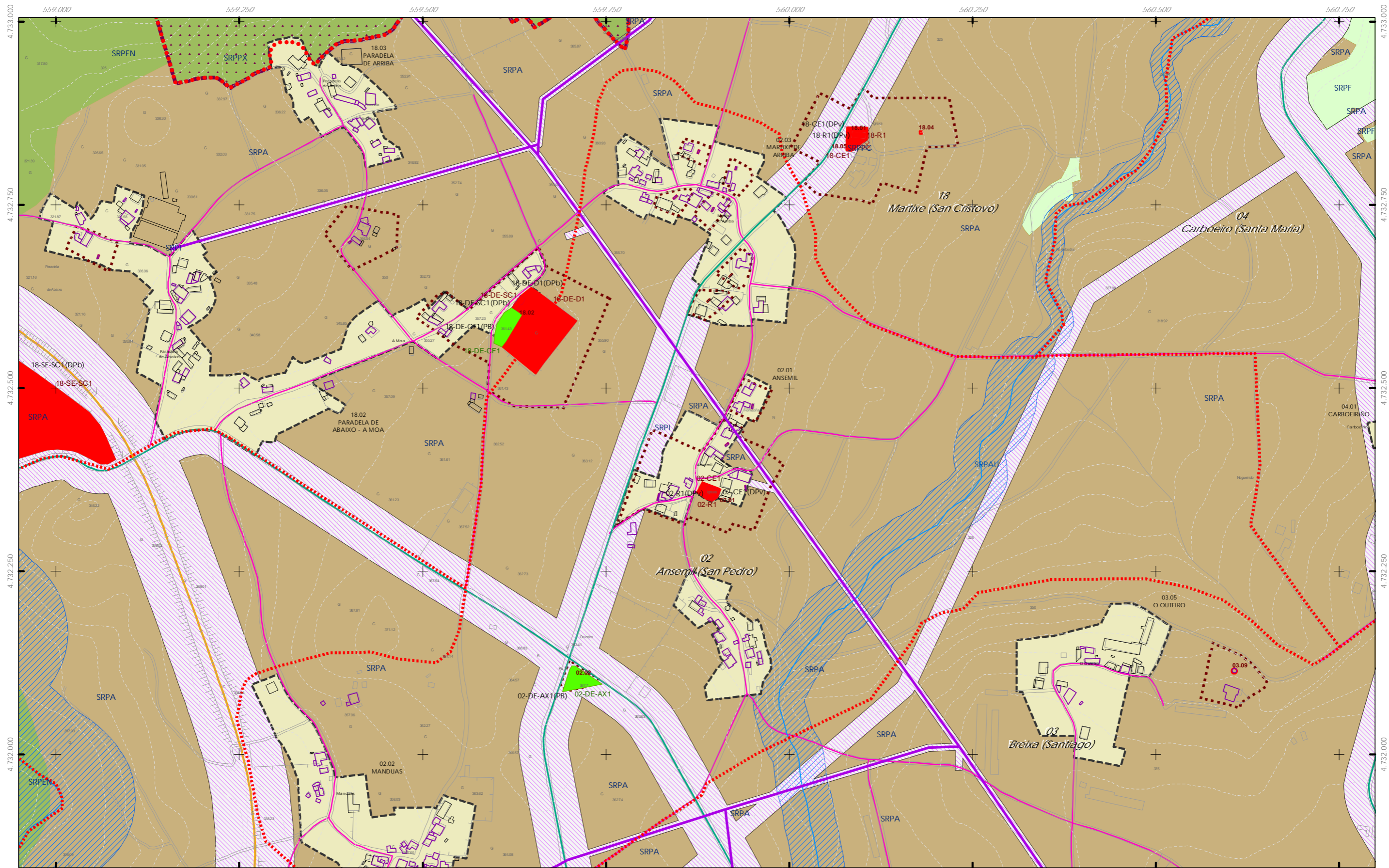
- ARQUITECTÓNICO E ETNOGRÁFICO**
 - Ben de interese cultural
 - Ámbito protexido
 - Contorno de protección nº de catálogo
- ARQUEOLÓXICO**
 - Área de prot. Integral
 - Contorno de protección nº de catálogo
 - GA36021000 código xacemento
- CAMIÑO DE SANTIAGO**
 - Camino Santiago
 - Vía da Prata
 - *** Camino Real

- SISTEMA INFRAESTRUTURAS DE SERVIZOS**
 - Abastecemento existente
 - Abastecemento proposto
 - Saneamento existente
 - Saneamento proposto
 - Rede eléctrica

Fuente de datos / Fuente de datos:
 - Elaboración propia / Concello de Silleda
 - Elaboración propia / Concello de Silleda



Concello de SILEDA ALFONSO BOTANA S.L. INGENIERO EN ARQUITECTURA	CONCELLO DE SILLEDIA (PONTEVEDRA) AYUNTAMIENTO DE SILLEDIA (PONTEVEDRA) PLAN XERAL DE ORDENACIÓN MUNICIPAL PLAN GENERAL DE ORDENACIÓN MUNICIPAL
	36052_PXOM_202303_AD Marzo 2023 ETRS 89 29N EPSG: 28829
1:5.000 	0 50 100 200 Metros



- ++ Limite do termo Municipal
- Limite parroquial
- SOLO URBANO**
 - S.U. (Solo Urbano Residencial)
 - API-1 (Area Plan. Incorporado)
- SOLO DE NÚCLEO RURAL**
 - Delimitación de núcleo rural
- SOLO URBANIZABLE**
 - SUD (S. Urbz. Delimitado)
 - R - Residencial / I - Industrial

- SOLO RÚSTICO**
 - SRPO (P. Ordinaria)
 - SRPA (P. Agropecuaria)
 - SRPI (P. Infraestruturas)
 - SRPAg (P. de Augas)
 - SRPPC (P. Patrimonio Cultural)
 - SRPF (P. Forestal)
 - SRPP (P. Paisaxística)
 - SRPAg (P. de Augas)
 - ZEC Zona Especial Conservación

- ARQUITECTÓNICO E ETNOGRÁFICO**
 - Ben de interese cultural
 - Ámbito protexido
 - Contorno de protección nº de catálogo
- ARQUEOLÓXICO**
 - GA36021000 código xacemento
- PATRIMONIO CULTURAL**
 - Área de prot. Integral
 - Contorno de protección
 - Camiño de Santiago
 - Camiño da Prata
 - Camiño Real

- SISTEMA INFRAESTRUTURAS DE SERVIZOS**
 - Abastecemento existente
 - Abastecemento proposto
 - Saneamento existente
 - Saneamento proposto
 - Rede eléctrica

Fonte de datos / Fuente de datos:
 - Elaboración propia / Concello de Silleda
 - Elaboración propia / Concello de Silleda

GRÁFICO DE FOLLAS
 GRÁFICO DE HOJAS

Concello de SILEDA

ALFONSO BOTANA S.L.

36052_PXOM_202303_AD

Marzo 2023

ETRS 89 29N
EPSG: 28829

CONCELLO DE SILEDA (PONTEVEDRA)

AYUNTAMIENTO DE SILEDA (PONTEVEDRA)

PLAN XERAL DE ORDENACIÓN MUNICIPAL

PLAN GENERAL DE ORDENACIÓN MUNICIPAL

Afonso Botana S.L.

Aprobación Definitiva

V. PLANOS DE ORDENACIÓN

V. PLANOS DE ORDENACIÓN

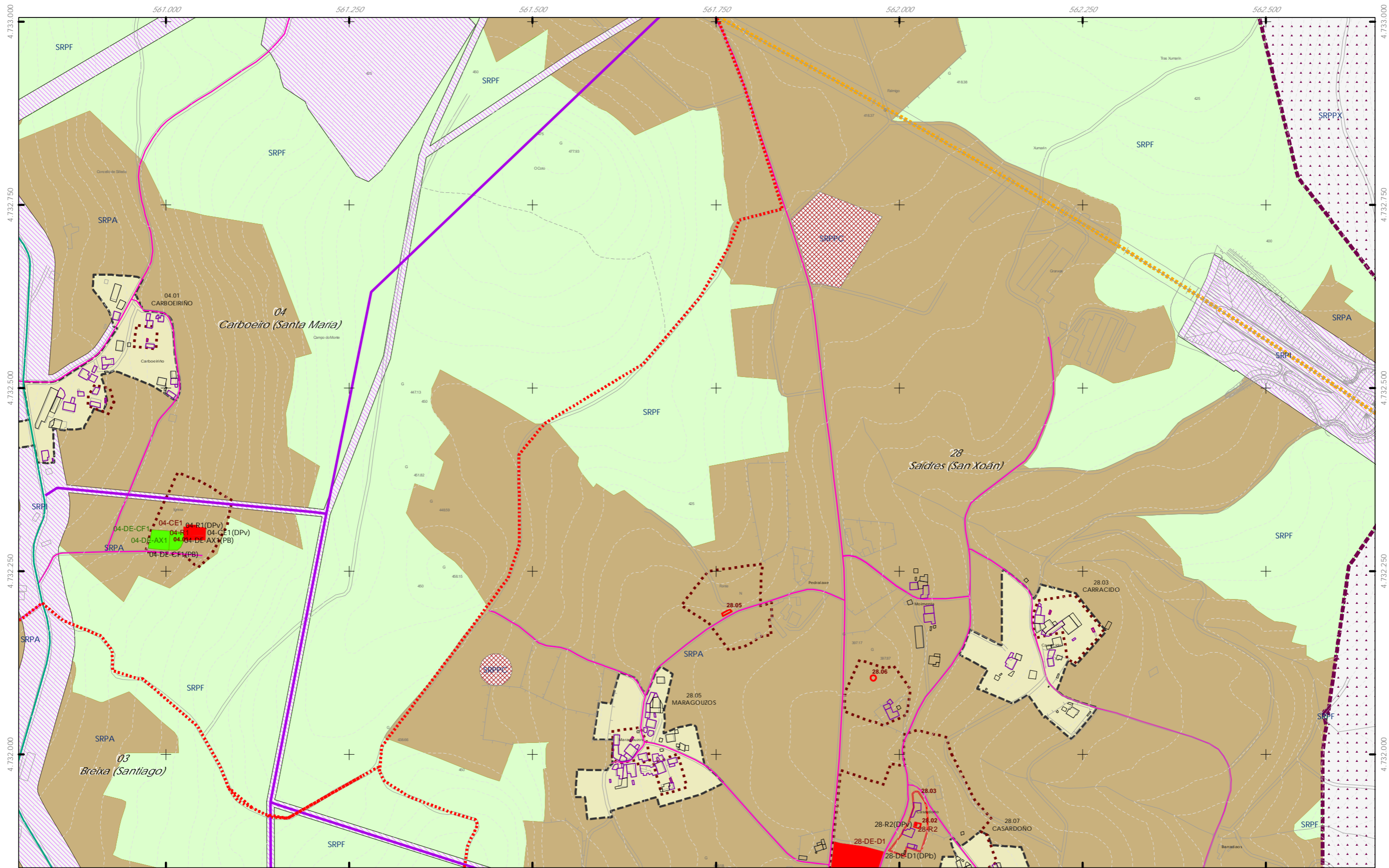
V.05.2 ORD. ESTRUCT. XERAL E ORGÁNICA DO CONCELLO II

V.05.2 ORD. ESTRUCT. XERAL E ORGÁNICA DEL AYUNTAMIENTO II

0 50 100 200 Metros

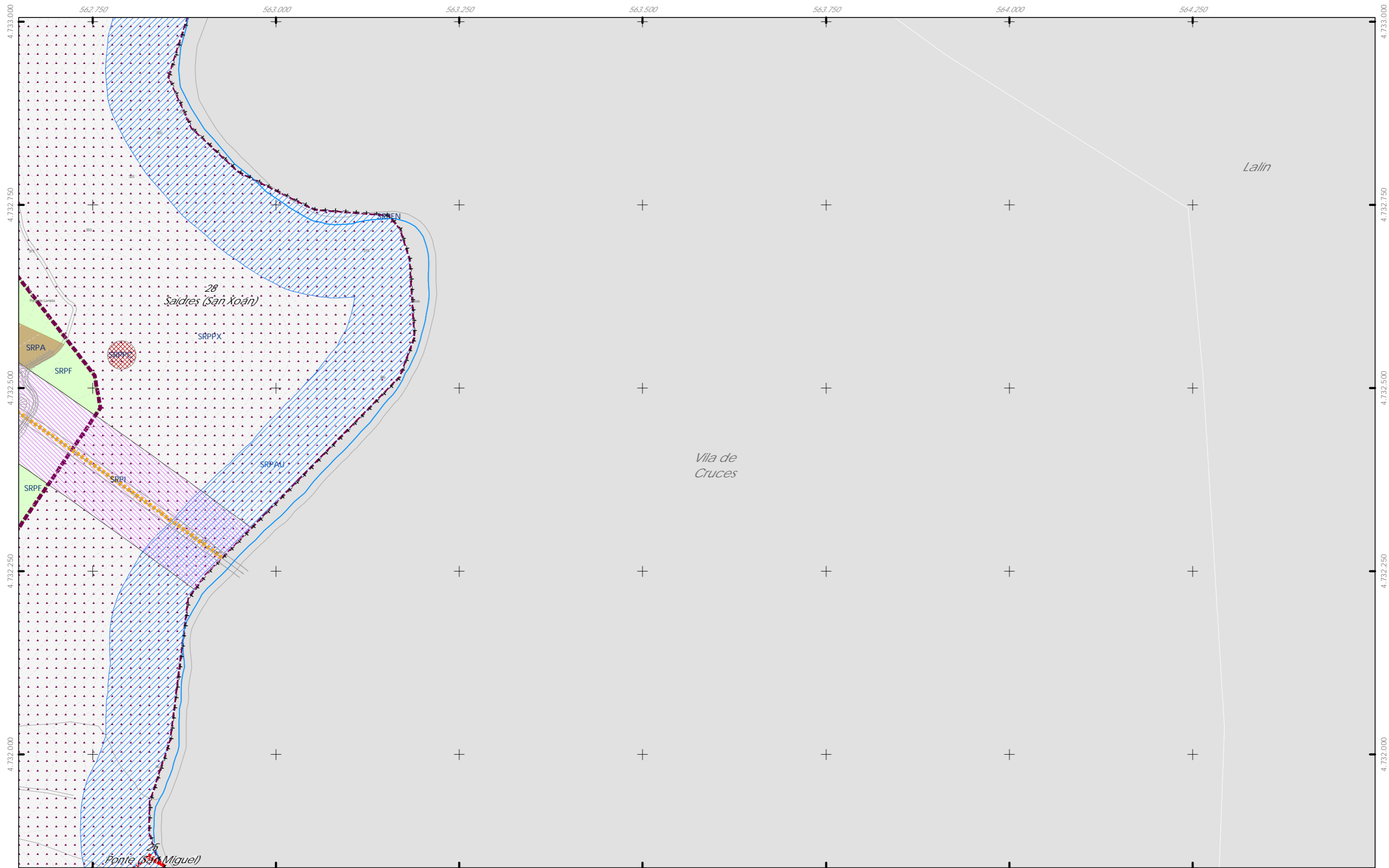
1:5.000

23 de 108



<p>++ Limite do termo Municipal</p> <p>--- Limite parroquial</p> <p>SOLO URBANO</p> <p>S.U. (Solo Urbano Residencial)</p> <p>API-1 (Area Plan. Incorporado)</p> <p>SOLO DE NÚCLEO RURAL</p> <p>Delimitación de núcleo rural</p> <p>SOLO URBANIZABLE</p> <p>SUD (S. Urbz. Delimitado)</p> <p>R - Residencial / I - Industrial</p>	<p>SOLO RÚSTICO</p> <p>SRPO (P. Ordinaria)</p> <p>SRPA (P. Agropecuaria)</p> <p>SRPI (P. Infraestruturas)</p> <p>SRPAg (P. de Augas)</p> <p>SRPF (P. Forestal)</p> <p>SRPP (P. Paisaxística)</p> <p>SRPAg (P. de Augas)</p> <p>ZEC Zona Especial Conservación</p>	<p>ARQUITECTÓNICO E ETNOGRÁFICO</p> <p>Ben de interese cultural</p> <p>Ámbito protexido</p> <p>Contorno de protección nº de catálogo</p> <p>00.00</p> <p>ARQUEOLÓXICO</p> <p>Área de prot. Integral</p> <p>Contorno de protección</p> <p>GA36021000 código xacemento</p> <p>CAMIÑO DE SANTIAGO</p> <p>Camiño Santiago</p> <p>Vía da Prata</p> <p>★ ★ ★ ★ Camiño Real</p>	<p>SISTEMA INFRAESTRUTURAS DE SERVIZOS</p> <p>Abastecemento existente</p> <p>Abastecemento proposto</p> <p>Saneamento existente</p> <p>Saneamento proposto</p> <p>Rede eléctrica</p>	<p>GRÁFICO DE FOLLAS</p> <p>GRÁFICO DE HOJAS</p> <p>24 de 108</p>	<p>Concello de SILEDA</p> <p>ALFONSO BOTANA S.L.</p> <p>36052_PXOM_202303_AD</p> <p>Marzo 2023</p> <p>ETRS 89 29N</p> <p>EPSG: 28829</p>	<p>CONCELLO DE SILEDA (PONTEVEDRA)</p> <p>AYUNTAMIENTO DE SILEDA (PONTEVEDRA)</p> <p>PLAN XERAL DE ORDENACIÓN MUNICIPAL</p> <p>PLAN GENERAL DE ORDENACIÓN MUNICIPAL</p> <p>Alfonso Botana S.L.</p> <p>Aprobación Definitiva</p> <p>V. PLANOS DE ORDENACIÓN</p> <p>V. PLANOS DE ORDENACIÓN</p> <p>V.05.2 ORD. ESTRUCT. XERAL E ORGÁNICA DO CONCELLO II</p> <p>V.05.2 ORD. ESTRUCT. XERAL E ORGÁNICA DEL AYUNTAMIENTO II</p> <p>0 50 100 200 Metros</p>
---	--	---	---	---	--	---

Fuente de datos / Fuente de datos:
 - Elaboración propia / Concello de Silleda
 - Elaboración propia / Concello de Silleda



- ++ Limite do termo Municipal
- Limite parroquial
- SOLO URBANO**
 - S.U. (Solo Urbano Residencial)
 - API-1 (Area Plan. Incorporado)
- SOLO DE NÚCLEO RURAL**
 - Delimitación de núcleo rural
- SOLO URBANIZABLE**
 - SUD (S. Urbz. Delimitado)
 - R - Residencial / I - Industrial

- SOLO RÚSTICO**
 - SRPO (P. Ordinaria)
 - SRPA (P. Agropecuaria)
 - SRPI (P. Infraestruturas)
 - SRPAg (P. de Augas)
 - SRPPC (P. Patrimonio Cultural)
 - SRPF (P. Forestal)
 - SRPP (P. Paisaxística)
 - SRPAg (P. de Augas)
 - ZEC Zona Especial Conservación

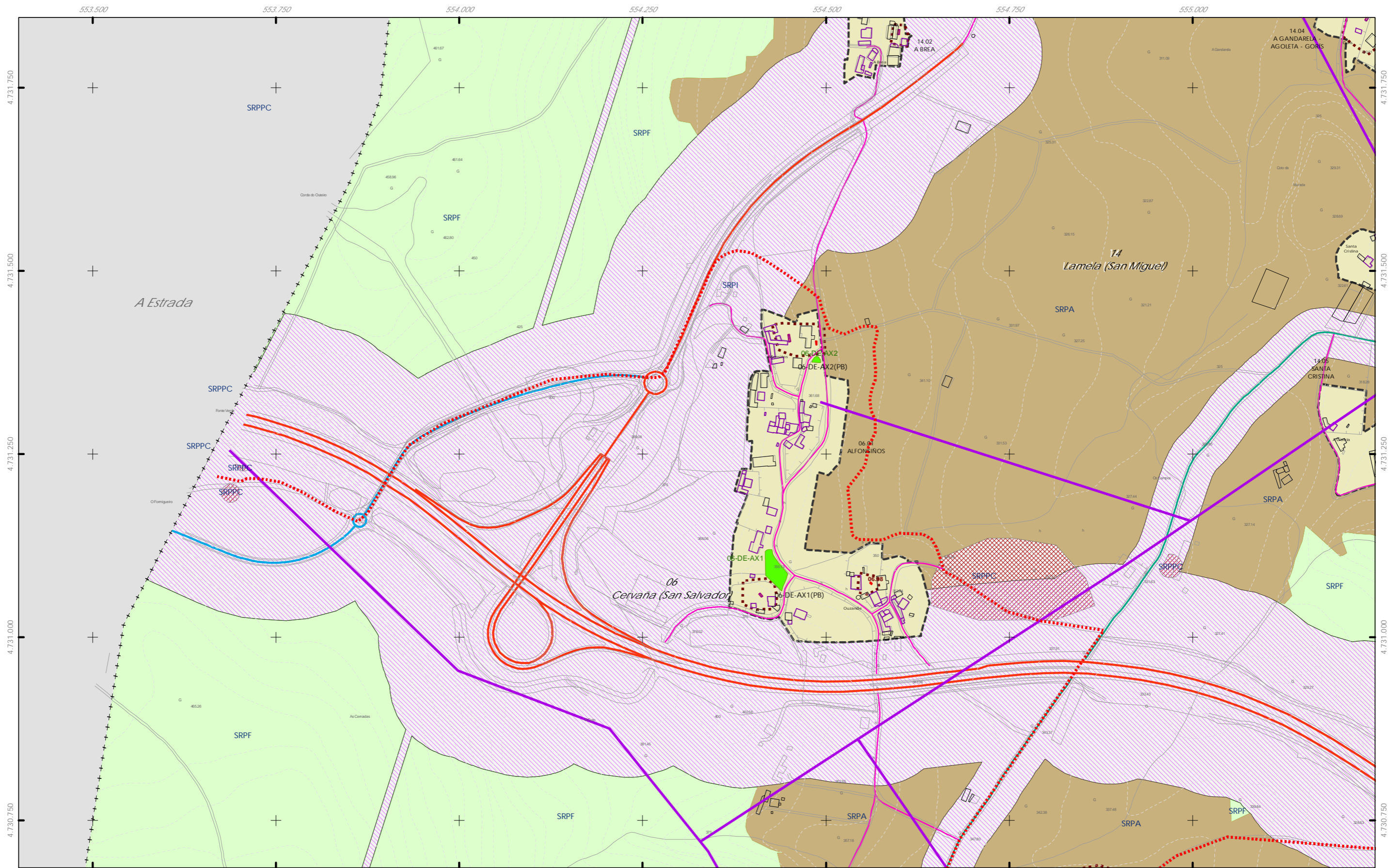
- ARQUITECTÓNICO E ETNOGRÁFICO**
 - Ben de interese cultural
 - Ámbito protexido
 - Contorno de protección nº de catálogo
- ARQUEOLÓXICO**
 - Área de prot. Integral
 - Contorno de protección código xacemento GA36021000
- CAMIÑO DE SANTIAGO**
 - Camino Santiago Via da Prata
 - Camino Real

- SISTEMA INFRAESTRUTURAS DE SERVIZOS**
 - Abastecemento existente
 - Abastecemento proposto
 - Saneamento existente
 - Saneamento proposto
 - Rede eléctrica



<p>Concello de SILLED A</p>	<p>CONCELLO DE SILLED A (PONTEVEDRA) AYUNTAMIENTO DE SILLED A (PONTEVEDRA)</p> <p>PLAN XERAL DE ORDENACIÓN MUNICIPAL PLAN GENERAL DE ORDENACIÓN MUNICIPAL</p>	
	<p>Alfonso Botana S.L.</p> <p>Aprobación Definitiva</p>	
<p>36052_PXOM_202303_AD</p> <p>Marzo 2023</p>	<p>ETRS 89 29N</p> <p>EPSG: 25829</p>	<p>V. PLANOS DE ORDENACIÓN</p> <p>V. PLANOS DE ORDENACIÓN</p> <p>V.05.2 ORD. ESTRUCT. XERAL E ORGÁNICA DO CONCELLO II</p> <p>V.05.2 ORD. ESTRUCT. XERAL E ORGÁNICA DEL AYUNTAMIENTO II</p>
<p>1:5.000</p>	<p>0 50 100 200 Metros</p>	<p>25 de 108</p>

Fuente de datos / Fuente de datos:
 - Elaboración propia / Concello de Silleda
 - Elaboración propia / Concello de Silleda



- ++ Limite do termo Municipal
- Limite parroquial
- CLASIFICACIÓN DO SOLO**
- SOLO URBANO**
- S.U. (Solo Urbano Residencial)
- API-1 (Area Plan. Incorporado)
- SOLO DE NÚCLEO RURAL**
- Delimitación de núcleo rural
- SOLO URBANIZABLE**
- SUD (S. Urbz. Delimitado)
- R - Residencial / I - Industrial

- SOLO RÚSTICO**
- SRPO (P. Ordinaria)
- SRPA (P. Agropecuaria)
- SRPI (P. Infraestruturas)
- SRPAg (P. de Augas)
- SRPPC (P. Patrimonio Cultural)
- SRPF (P. Forestal)
- SRPP (P. Paisaxística)
- SRPAg (P. de Augas)
- ZEC Zona Especial Conservación

- ARQUITECTÓNICO E ETNOGRÁFICO**
- Ben de interese cultural
- Ámbito protexido
- Contorno de protección nº de catálogo
- 00.00
- ARQUEOLÓXICO**
- GA36021000 código xacemento
- PATRIMONIO CULTURAL**
- Área de prot. Integral
- Contorno de protección
- CAMIÑO DE SANTIAGO**
- Camión Santiago
- Vía da Prata
- *** Camión Real

- SISTEMA INFRAESTRUTURAS DE SERVIZOS**
- Abastecemento existente
- Abastecemento proposto
- Saneamento existente
- Saneamento proposto
- Rede eléctrica

GRÁFICO DE FOLLAS
GRÁFICO DE HOJAS

A1	A2	A3	A4
B1	B2	B3	B4
C1	C2	C3	C4
D1	D2	D3	D4
E1	E2	E3	E4
F1	F2	F3	F4
G1	G2	G3	G4
H1	H2	H3	H4
I1	I2	I3	I4
J1	J2	J3	J4
K1	K2	K3	K4
L1	L2	L3	L4
M1	M2	M3	M4
N1	N2	N3	N4
O1	O2	O3	O4
P1	P2	P3	P4
Q1	Q2	Q3	Q4
R1	R2	R3	R4
S1	S2	S3	S4

26 de 108

Concello de SILEDA

CONCELLO DE SILEDA (PONTEVEDRA)
AYUNTAMIENTO DE SILEDA (PONTEVEDRA)

PLAN XERAL DE ORDENACIÓN MUNICIPAL
PLAN GENERAL DE ORDENACIÓN MUNICIPAL

Alfonso Botana S.L.
Aprobación Definitiva

V. PLANOS DE ORDENACIÓN
V. PLANOS DE ORDENACIÓN

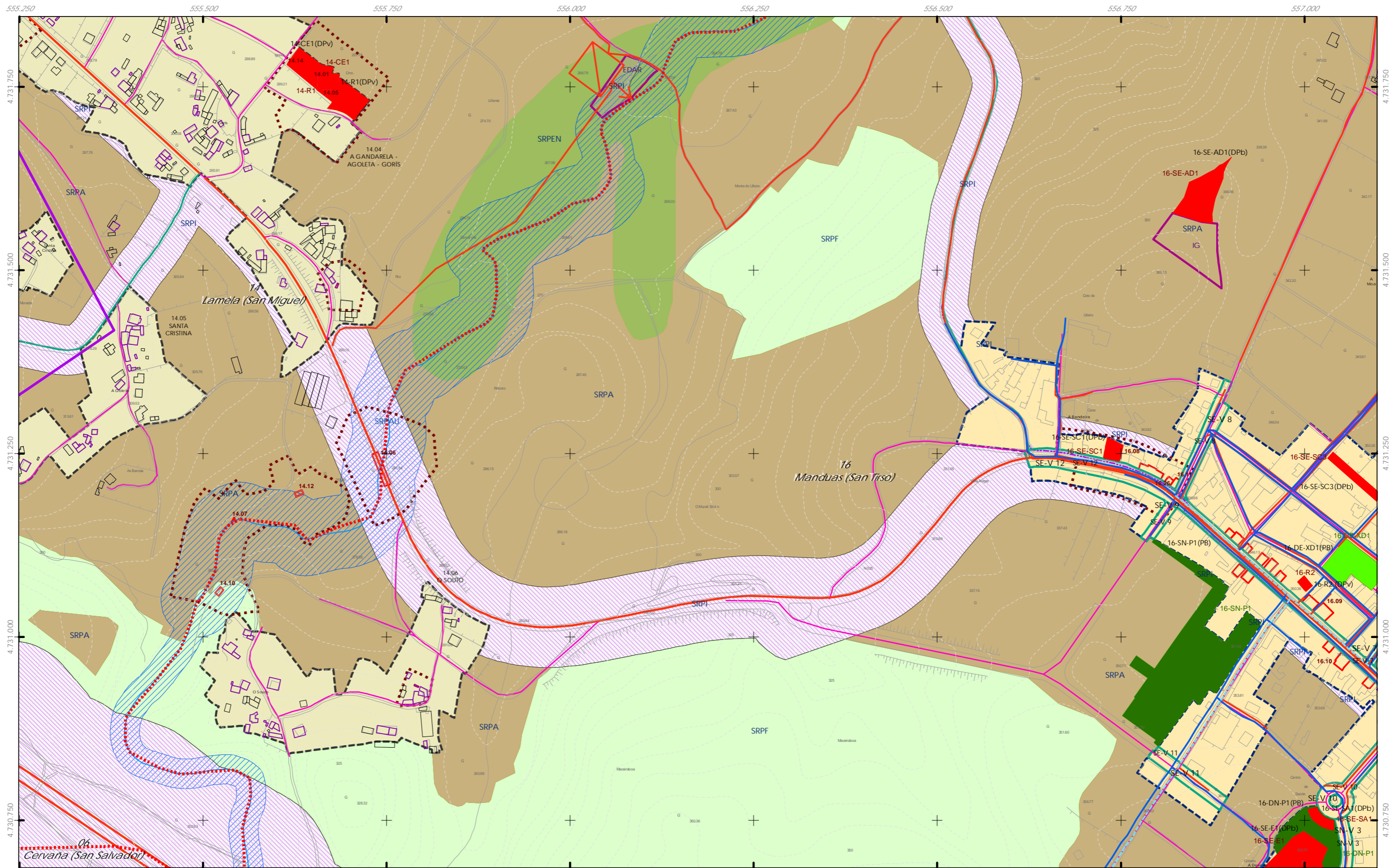
Marzo 2023 ETRS 89 29N EPSG: 25829

V.05.2 ORD. ESTRUCT. XERAL E ORGÁNICA DO CONCELLO II
V.05.2 ORD. ESTRUCT. GENERAL Y ORGANICA DEL AYUNTAMIENTO II

1:5.000

0 50 100 200 Metros

Fonte de datos / Fuente de datos:
- Elaboración propia / Concello de Silleda
- Elaboración propia / Concello de Silleda



+ + + Limite do termo Municipal
 - - - Limite parroquial
CLASIFICACIÓN DO SOLO
 SOLO URBANO
 S.U. (Solo Urbano Residencial)
 API-1 (Area Plan. Incorporado)
 SOLO DE NÚCLEO RURAL
 Delimitación de núcleo rural
 SOLO URBANIZABLE
 SUD (S. Urbz. Delimitado)
 R - Residencial / I - Industrial

SOLO RÚSTICO
 SRPO (P. Ordinaria)
 SRPA (P. Agropecuaria)
 SRPI (P. Infraestruturas)
 SRPAg (P. de Augas)
 SRPP (P. Paisaxística)
 SRPF (P. Forestal)
 SRPP (P. Paisaxística)
 SRPAg (P. de Augas)
 ZEC Zona Especial Conservación

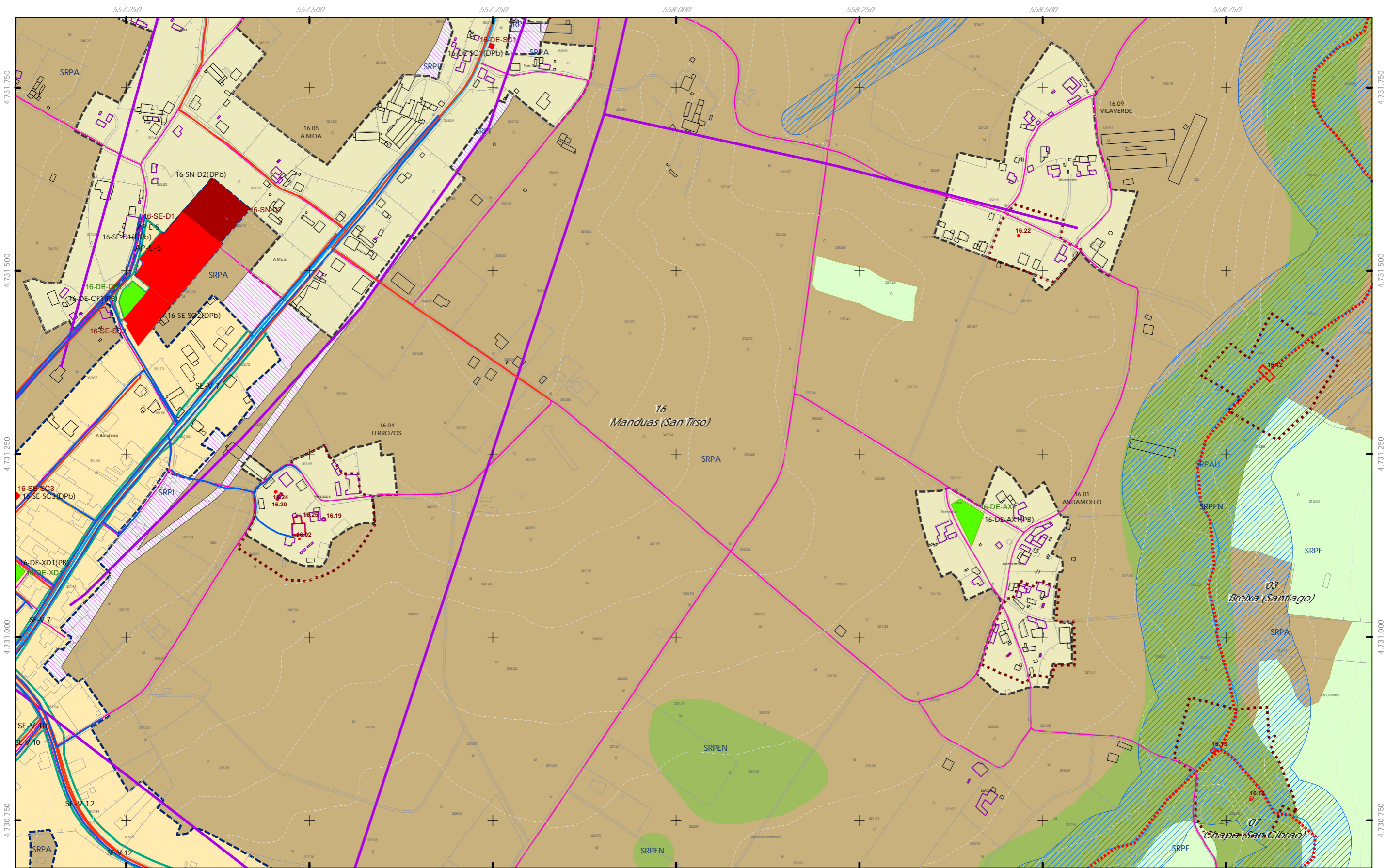
ARQUITECTÓNICO E ETNOGRÁFICO
 Ben de interese cultural
 Ámbito protexido
 Contorno de protección nº de catálogo
ARQUEOLÓXICO
 Área de prot. Integral
 Contorno de protección
 GA36021000 código xacemento
CAMIÑO DE SANTIAGO
 Camiño Santiago
 Via da Prata
 ★★ ★★ Camiño Real

SISTEMA INFRAESTRUTURAS DE SERVIZOS
 Abastecemento existente
 Abastecemento proposto
 Saneamento existente
 Saneamento proposto
 Rede eléctrica

GRÁFICO DE FOLLAS
 GRÁFICO DE HOJAS
 27 de 108

Concello de SILEDA
CONCELLO DE SILEDA (PONTEVEDRA)
 AYUNTAMIENTO DE SILEDA (PONTEVEDRA)
 PLAN XERAL DE ORDENACIÓN MUNICIPAL
 PLAN GENERAL DE ORDENACIÓN MUNICIPAL
 Alfonso Botana S.L.
 Aprobación Definitiva
 V. PLANOS DE ORDENACIÓN
 V. PLANOS DE ORDENACIÓN
 V.05.2 ORD. ESTRUCT. XERAL E ORGÁNICA DO CONCELLO II
 V.05.2 ORD. ESTRUCT. GENERAL Y ORGÁNICA DEL AYUNTAMIENTO II
 Marzo 2023 ETRS 89 29N
 Marzo 2023 EPSG: 28829
 1:5.000
 0 50 100 200 Metros

Fonte de datos / Fuente de datos:
 - Elaboración propia / Concello de Silleda
 - Elaboración propia / Concello de Silleda



- ++ Limite do termo Municipal
 +++ Limite parroquial
CLASIFICACIÓN DO SOLO
 SOLO URBANO
 S.U. (Solo Urbano Residencial)
 API-1 (Area Plan. Incorporado)
 SOLO DE NÚCLEO RURAL
 Delimitación de núcleo rural
 SOLO URBANIZABLE
 SUD (S. Urbz. Delimitado)
 R - Residencial / I - Industrial

- SOLO RÚSTICO**
 SRPO (P. Ordinaria)
 SRPA (P. Agropecuaria)
 SRPI (P. Infraestruturas)
 SRPAg (P. de Augas)
 SRPPC (P. Patrimonio Cultural)
 SRPF (P. Forestal)
 SRPP (P. Paisaxística)
 SRPAG (P. de Augas)
 ZEC Zona Especial Conservación

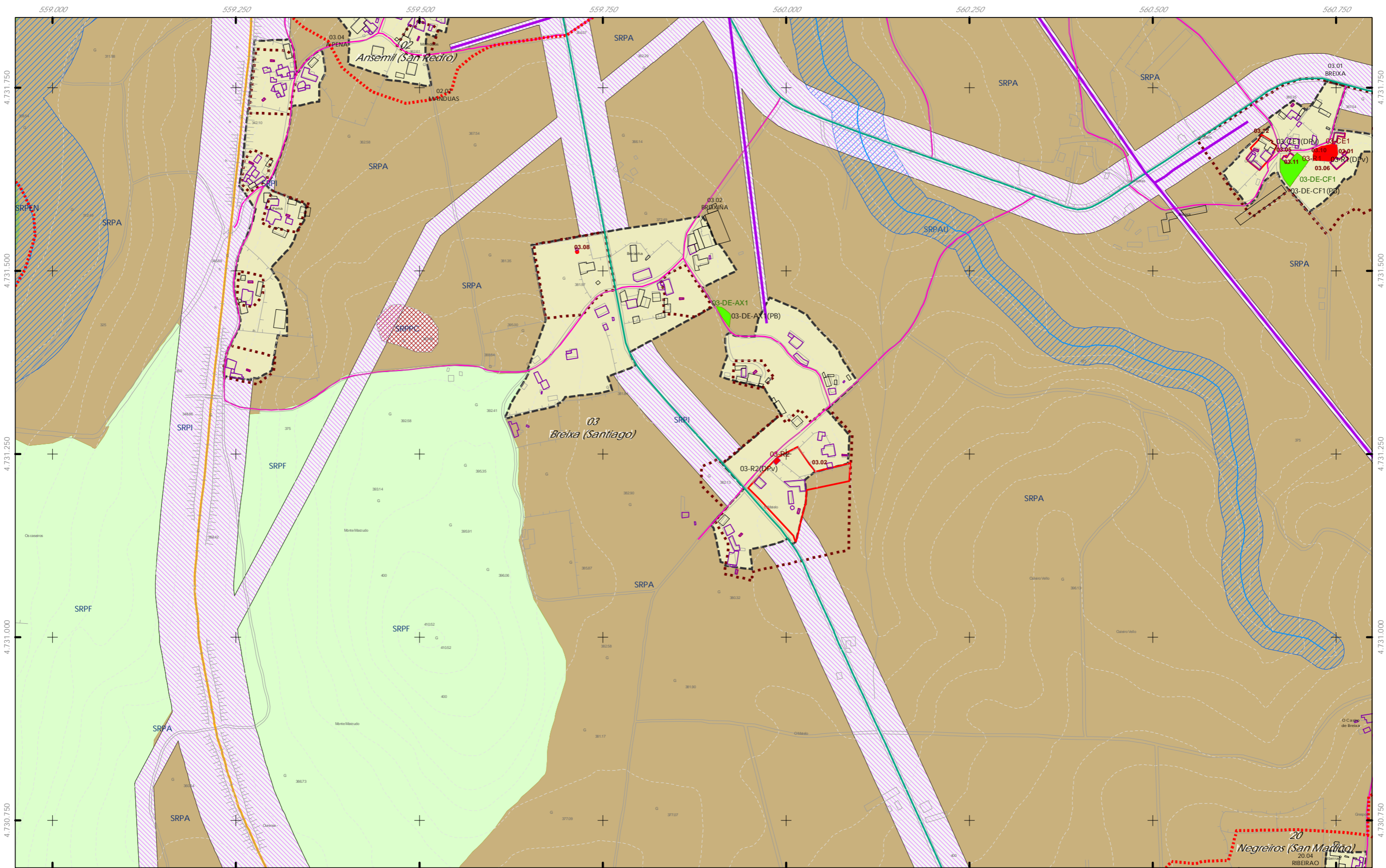
- ARQUITECTÓNICO E ETNOGRÁFICO**
 Ben de interese cultural
 Ámbito protexido
 Contorno de protección nº de catálogo
ARQUEOLÓXICO
 Área de prot. Integral
 Contorno de protección código xacemento GA36021000
CAMIÑO DE SANTIAGO
 Camiño Santiago Via da Prata
 **** Camiño Real

- SISTEMA INFRAESTRUTURAS DE SERVIZOS**
 Abastecemento existente
 Abastecemento proposto
 Saneamento existente
 Saneamento proposto
 Rede eléctrica

Fonte de datos / Fuente de datos:
 - Elaboración propia / Concello de Silleda
 - Elaboración propia / Concello de Silleda



Concello de SILEDA ALFONSO BOTANA S.L. S. de Enxeñaría e Urbanismo	CONCELLO DE SILLED A (PONTEVEDRA) AYUNTAMIENTO DE SILLED A (PONTEVEDRA) PLAN XERAL DE ORDENACIÓN MUNICIPAL PLAN GENERAL DE ORDENACIÓN MUNICIPAL
	Alfonso Botana S.L. Aprobación Definitiva V. PLANOS DE ORDENACIÓN V. PLANOS DE ORDENACIÓN
Marzo 2023 ETRS 89 29N EPSG: 28829	V.05.2 ORD. ESTRUCT. XERAL E ORGÁNICA DO CONCELLO II V.05.2 ORD. ESTRUCT. XERAL E ORGÁNICA DEL AYUNTAMIENTO II
1:5.000	0 50 100 200 Metros



+ + + Limite do termo Municipal
 + + + Limite parroquial
CLASIFICACIÓN DO SOLO
 SOLO URBANO
 S.U. (Solo Urbano Residencial)
 API-1 (Area Plan. Incorporado)
 SOLO DE NÚCLEO RURAL
 Delimitación de núcleo rural
 SOLO URBANIZABLE
 SUD (S. Urbz. Delimitado)
 R - Residencial / I - Industrial

SOLO RÚSTICO
 SRPO (P. Ordinaria)
 SRPA (P. Agropecuaria)
 SRPI (P. Infraestruturas)
 SRPAg (P. de Augas)
 SRPPC (P. Patrimonio Cultural)
 SRPF (P. Forestal)
 SRPP (P. Paisaxística)
 SRPAg (P. de Augas)
 ZEC Zona Especial Conservación

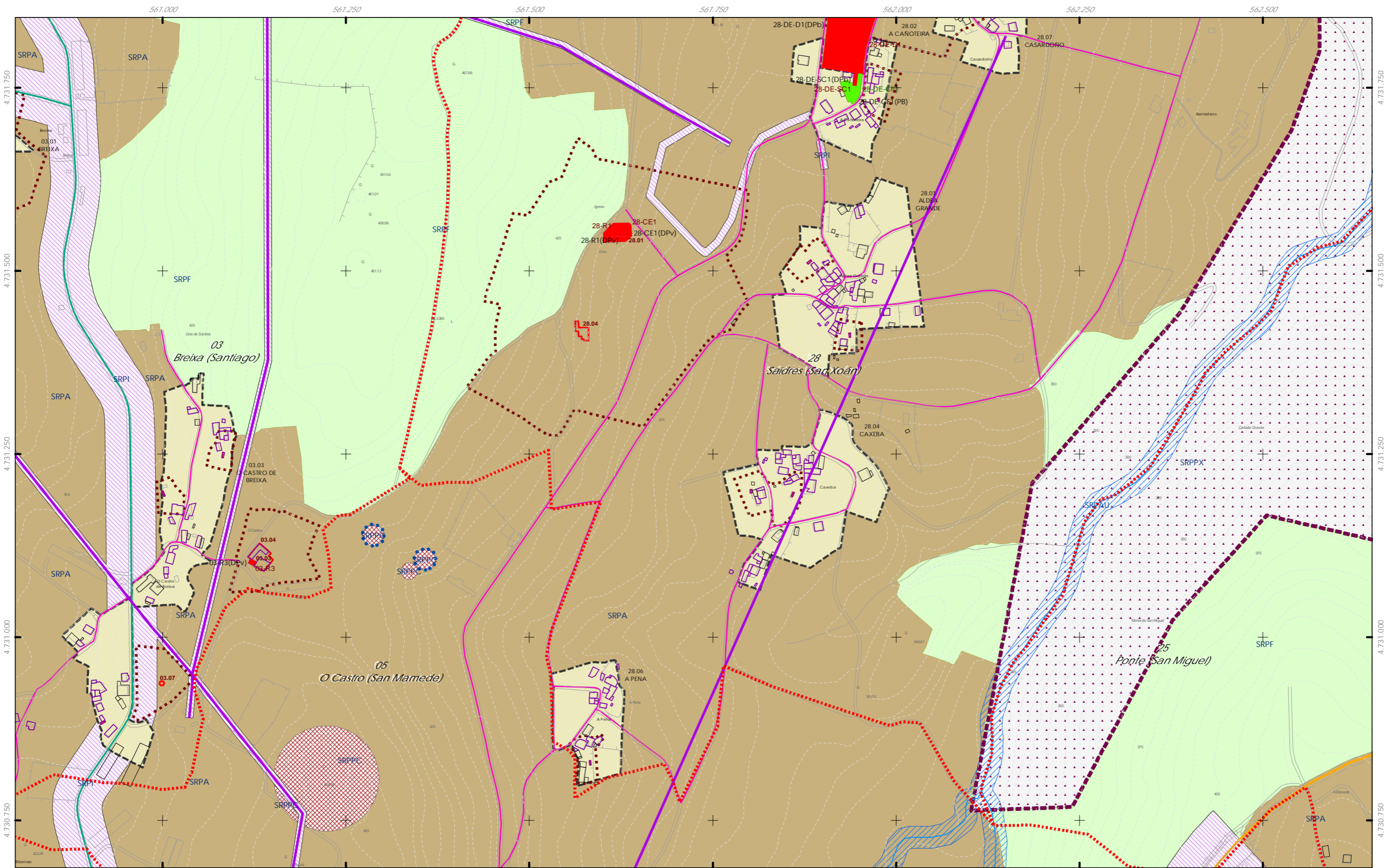
ARQUITECTÓNICO E ETNOGRÁFICO
 Ben de interese cultural
 Ámbito protexido
 Contorno de protección
 nº de catálogo
ARQUEOLÓXICO
 Área de prot. Integral
 Contorno de protección
 GA36021000 código xacemento
CAMIÑO DE SANTIAGO
 Camiño Santiago
 Via da Prata
 ★★ ★★ Camiño Real

SISTEMA INFRAESTRUTURAS DE SERVIZOS
 Abastecemento existente
 Abastecemento proposto
 Saneamento existente
 Saneamento proposto
 Rede eléctrica

GRÁFICO DE FOLLAS
 GRÁFICO DE HOJAS
 29 de 108

Concello de SILEDA
CONCELLO DE SILEDA (PONTEVEDRA)
 AYUNTAMIENTO DE SILEDA (PONTEVEDRA)
 PLAN XERAL DE ORDENACIÓN MUNICIPAL
 PLAN GENERAL DE ORDENACIÓN MUNICIPAL
Alfonso Botana S.L.
 Aprobación Definitiva
 V. PLANOS DE ORDENACIÓN
 V. PLANOS DE ORDENACIÓN
 V.05.2 ORD. ESTRUCT. XERAL E ORGÁNICA DO CONCELLO II
 V.05.2 ORD. ESTRUCT. GENERAL Y ORGÁNICA DEL AYUNTAMIENTO II
 36052_PXOM_202303_AD
 Marzo 2023 ETRS 89 29N EPSG: 25829
 1:5.000
 0 50 100 200 Metros

Fonte de datos / Fuente de datos:
 - Elaboración propia / Concello de Silleda
 - Elaboración propia / Concello de Silleda



CLASIFICACIÓN DO SOLO

- SOLO RÚSTICO**
 - SRPO (P. Ordinaria)
 - SRPA (P. Agropecuaria)
 - SRPI (P. Infraestruturas)
 - SRPAg (P. de Augas)
- SOLO URBANO**
 - S.U. (Solo Urbano Residencial)
 - API-1 (Area Plan. Incorporado)
- SOLO DE NÚCLEO RURAL**
 - Delimitación de núcleo rural
- SOLO URBANIZABLE**
 - SUD (S. Urbz. Delimitado)
 - R - Residencial / I - Industrial

ARQUITECTÓNICO E ETNOGRÁFICO

- Ben de interese cultural
- Ámbito protexido
- Contorno de protección nº de catálogo

ARQUEOLÓXICO

- GA36021000 código xacemento

PATRIMONIO CULTURAL

- Área de prot. Integral
- Contorno de protección
- CAMIÑO DE SANTIAGO
- Camiño Santiago Via da Prata
- Camiño Real

SISTEMA INFRAESTRUTURAS DE SERVIZOS

- Abastecemento existente
- Abastecemento proposto
- Saneamento existente
- Saneamento proposto
- Rede eléctrica

ZEC Zona Especial Conservación

GRÁFICO DE FOLLAS
GRÁFICO DE HOJAS

A1	A2	A3	A4
B1	B2	B3	B4
C1	C2	C3	C4
D1	D2	D3	D4
E1	E2	E3	E4
F1	F2	F3	F4
G1	G2	G3	G4
H1	H2	H3	H4
I1	I2	I3	I4
J1	J2	J3	J4
K1	K2	K3	K4
L1	L2	L3	L4
M1	M2	M3	M4
N1	N2	N3	N4
O1	O2	O3	O4
P1	P2	P3	P4
Q1	Q2	Q3	Q4
R1	R2	R3	R4
S1	S2	S3	S4

Concello de SILEDA

CONCELLO DE SILEDA (PONTEVEDRA)
AYUNTAMIENTO DE SILEDA (PONTEVEDRA)

PLAN XERAL DE ORDENACIÓN MUNICIPAL
PLAN GENERAL DE ORDENACIÓN MUNICIPAL

ALFONSO BOTANA S.L.
Aprobación Definitiva

V. PLANOS DE ORDENACIÓN
V. PLANOS DE ORDENACIÓN

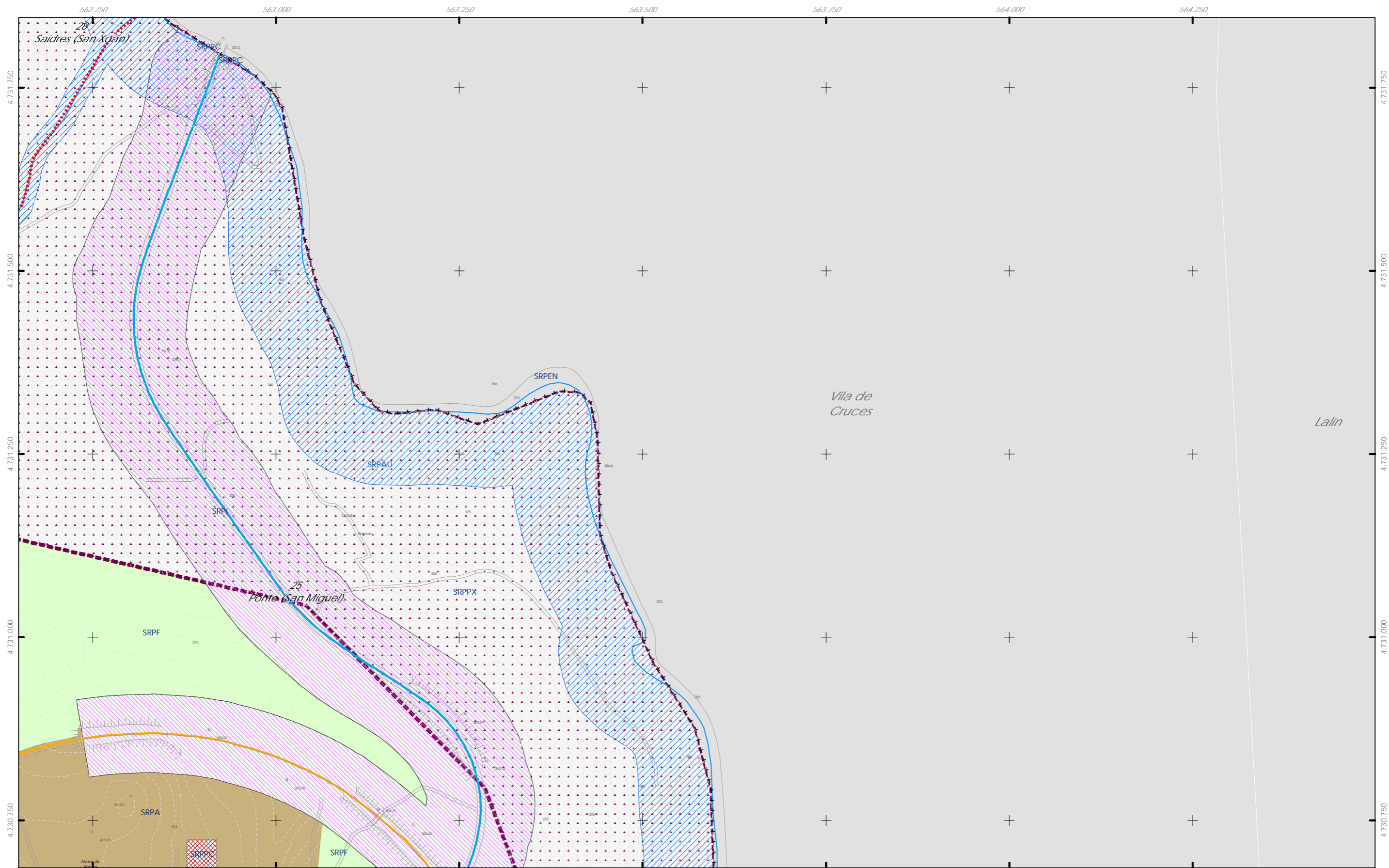
Marzo 2023 ETRS 89 29N
EPSG: 28829

V.05.2 ORD. ESTRUCT. XERAL E ORGÁNICA DO CONCELLO II
V.05.2 ORD. ESTRUCT. XERAL E ORGÁNICA DEL AYUNTAMIENTO II

1:5.000

0 50 100 200 Metros

Fuente de datos / Fuente de datos:
- Elaboración propia / Concello de Silleda
- Elaboración propia / Concello de Silleda



++ Limite do termo Municipal
 +++ Limite parroquial

CLASIFICACIÓN DO SOLO
SOLO URBANO
 S.U. (Solo Urbano Residencial)
 API-1 (Area Plan. Incorporado)
SOLO DE NÚCLEO RURAL
 Delimitación de núcleo rural
SOLO URBANIZABLE
 SUD (S. Urbz. Delimitado)
 R - Residencial / I - Industrial

SOLO RÚSTICO
 SRPO (P. Ordinaria) SRPPC (P. Patrimonio Cultural)
 SRPA (P. Agropecuaria) SRPF (P. Forestal)
 SRPI (P. Infraestruturas) SRPP (P. Paisaxística)
 SRPAg (P. de Augas) SRPAg (P. de Augas)
 ZEC Zona Especial Conservación


ARQUITECTÓNICO E ETNOGRÁFICO
 Ben de interese cultural
 Ambito protexido
 Contorno de protección nº de catálogo
ARQUEOLÓXICO
 Área de prot. Integral
 Contorno de protección
 GA36021000 código xacemento
CAMIÑO DE SANTIAGO
 Camiño Santiago
 Via da Prata
 ★★ ★★ Camiño Real

SISTEMA INFRAESTRUTURAS DE SERVIZOS
 Abastecemento existente
 Abastecemento proposto
 Saneamento existente
 Saneamento proposto
 Rede eléctrica

Fuente de datos / Fuente de datos:
 - Elaboración propia / Concello de Silleda
 - Elaboración propia / Concello de Silleda



Concello de SILLEDA ALFONSO BOTANA S.L. PROYECTO DE PLAN GENERAL DE ORDENACIÓN MUNICIPAL	CONCELLO DE SILLEDA (PONTEVEDRA) AYUNTAMIENTO DE SILLEDA (PONTEVEDRA) PLAN XERAL DE ORDENACIÓN MUNICIPAL PLAN GENERAL DE ORDENACIÓN MUNICIPAL
	Alfonso Botana S.L. Aprobación Definitiva
36052_PXOM_202303_AD Marzo 2023 ETRS 89 29N Marzo 2023 EPSG: 25829	V. PLANOS DE ORDENACIÓN V. PLANOS DE ORDENACIÓN V.05.2 ORD. ESTRUCT. XERAL E ORGÁNICA DO CONCELLO II V.05.2 ORD. ESTRUCT. XERAL E ORGÁNICA DEL AYUNTAMIENTO II
1:5.000	 0 50 100 200 Metros



++ Limite do termo Municipal
 +++ Limite parroquial

CLASIFICACIÓN DO SOLO
 SOLO URBANO
 S.U. (Solo Urbano Residencial)
 API-1 (Area Plan. Incorporado)
 SOLO DE NÚCLEO RURAL
 Delimitación de núcleo rural
 SOLO URBANIZABLE
 SUD (S. Urbz. Delimitado)
 R - Residencial / I - Industrial

SOLO RÚSTICO
 SRPO (P. Ordinaria)
 SRPA (P. Agropecuaria)
 SRPI (P. Infraestruturas)
 SRPAg (P. de Augas)
 SRPPC (P. Patrimonio Cultural)
 SRPF (P. Forestal)
 SRPP (P. Paisaxística)
 SRPAg (P. de Augas)
 ZEC Zona Especial Conservación

ARQUITECTÓNICO E ETNOGRÁFICO
 Ben de interese cultural
 Ámbito protexido
 Contorno de protección nº de catálogo
 OO.OO
ARQUEOLÓXICO
 Área de prot. Integral
 Contorno de protección
 GA36021000 código xacemento
CAMIÑO DE SANTIAGO
 Camiño Santiago Via da Prata
 ★★ ★★ Camiño Real

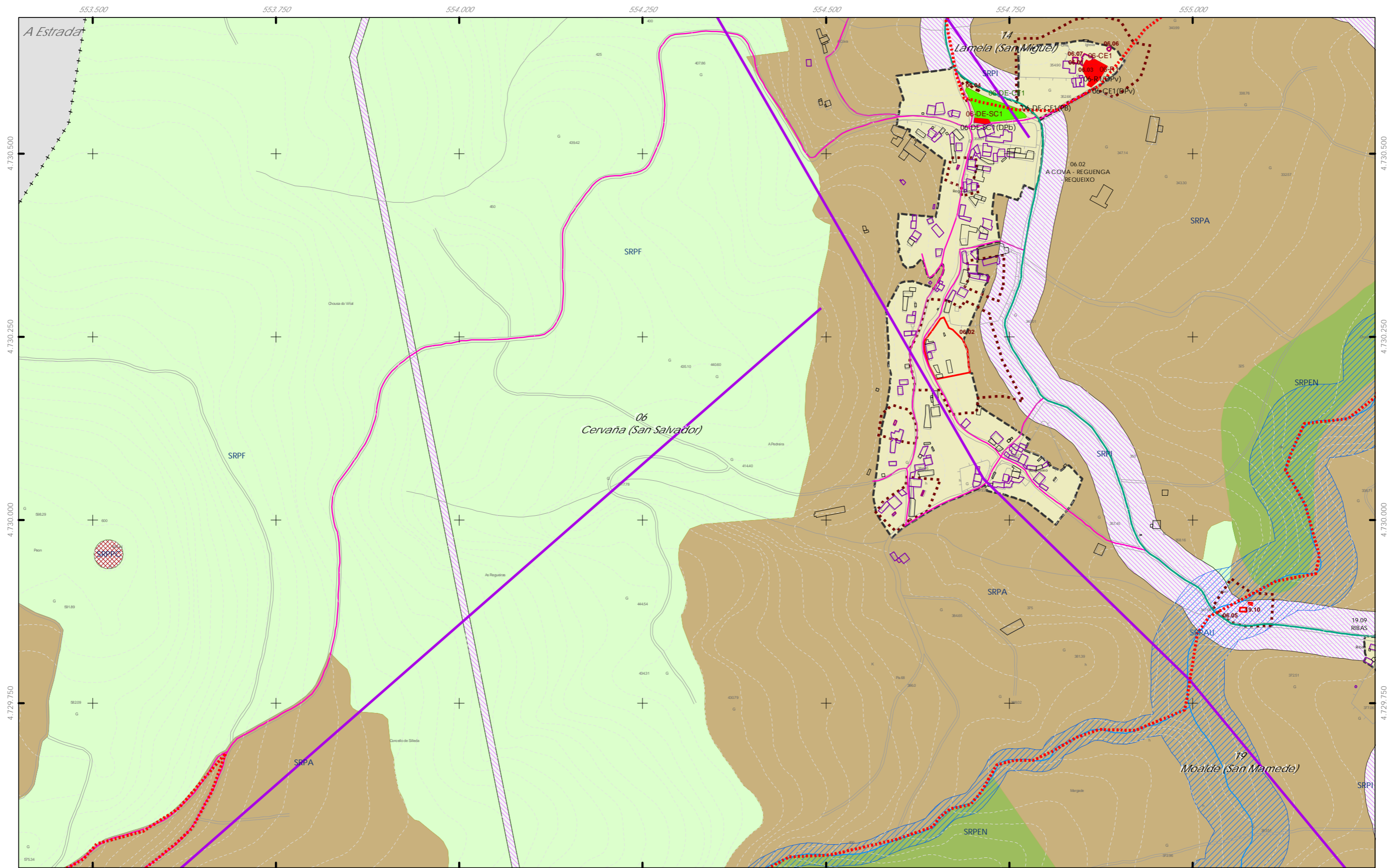
SISTEMA INFRAESTRUTURAS DE SERVIZOS
 Abastecemento existente
 Abastecemento proposto
 Saneamento existente
 Saneamento proposto
 Rede eléctrica



Concello de SILEDA
ALFONSO BOTANA
 36052_PXOM_202303_AD
 Marzo 2023 ETRS 89 29N EPSG: 25829

CONCELLO DE SILEDA (PONTEVEDRA)
 AYUNTAMIENTO DE SILEDA (PONTEVEDRA)
 PLAN XERAL DE ORDENACIÓN MUNICIPAL
 PLAN GENERAL DE ORDENACIÓN MUNICIPAL
Alfonso Botana S.L.
 Aprobación Definitiva
 V. PLANOS DE ORDENACIÓN
 V. PLANOS DE ORDENACIÓN
 V.05.2 ORD. ESTRUCT. XERAL E ORGÁNICA DO CONCELLO II
 V.05.2 ORD. ESTRUCT. XERAL E ORGÁNICA DEL AYUNTAMIENTO II
 1:5.000
 0 50 100 200 Metros

Fuente de datos / Fuente de datos:
 - Elaboración propia / Concello de Silleda
 - Elaboración propia / Concello de Silleda



++ Limite do termo Municipal
 +++ Limite parroquial

CLASIFICACIÓN DO SOLO
 SOLO URBANO
 S.U. (Solo Urbano Residencial)
 API-1 (Area Plan. Incorporado)
 SOLO DE NÚCLEO RURAL
 Delimitación de núcleo rural
 SOLO URBANIZABLE
 SUD (S. Urbz. Delimitado)
 R - Residencial / I - Industrial

SOLO RÚSTICO
 SRPO (P. Ordinaria)
 SRPA (P. Agropecuaria)
 SRPI (P. Infraestruturas)
 SRPAg (P. de Augas)
 SRPPC (P. Patrimonio Cultural)
 SRPF (P. Forestal)
 SRPP (P. Paisaxística)
 SRPAg (P. de Augas)
 ZEC Zona Especial Conservación

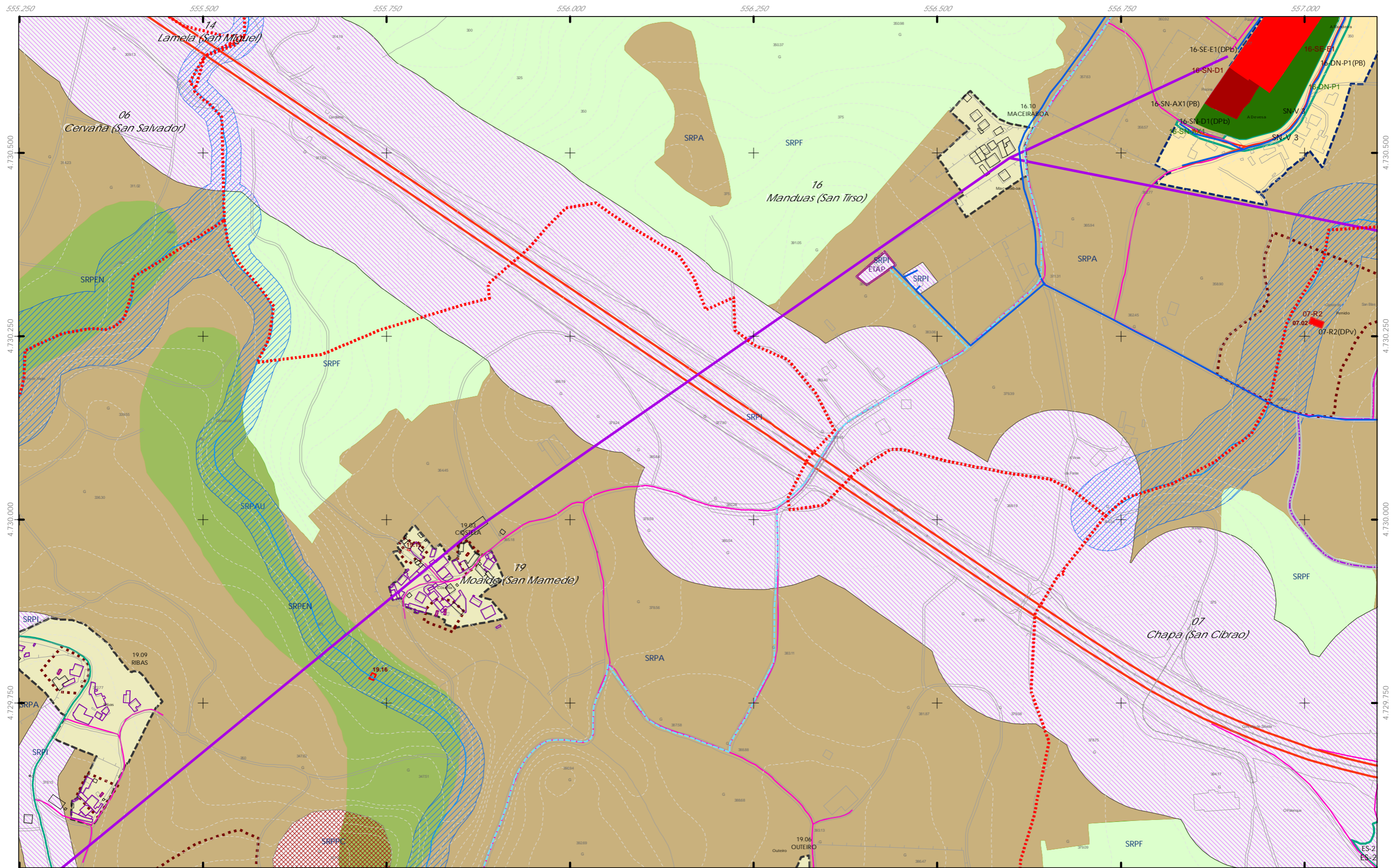
ARQUITECTÓNICO E ETNOGRÁFICO
 Ben de interese cultural
 Ámbito protexido
 Contorno de protección nº de catálogo
 00.00
ARQUEOLÓXICO
 Área de prot. Integral
 Contorno de protección nº de catálogo
 GA36021000 código xacemento
CAMIÑO DE SANTIAGO
 Camiño Santiago
 Via da Prata
 **** Camiño Real

SISTEMA INFRAESTRUTURAS DE SERVIZOS
 Abastecemento existente
 Abastecemento proposto
 Saneamento existente
 Saneamento proposto
 Rede eléctrica



Concello de SILEDA ALFONSO BOTANA S.L. ARQUITECTURA URBANÍSTICA E INGENIERÍA	CONCELLO DE SILEDA (PONTEVEDRA) AYUNTAMIENTO DE SILEDA (PONTEVEDRA) PLAN XERAL DE ORDENACIÓN MUNICIPAL PLAN GENERAL DE ORDENACIÓN MUNICIPAL
	Alfonso Botana S.L. Aprobación Definitiva V. PLANOS DE ORDENACIÓN V. PLANOS DE ORDENACIÓN V.05.2 ORD. ESTRUCT. XERAL E ORGÁNICA DO CONCELLO II V.05.2 ORD. ESTRUCT. XERAL E ORGÁNICA DEL AYUNTAMIENTO II
36052_PXOM_202303_AD Marzo 2023 ETRS 89 29N EPSG: 28829	1:5.000

Fonte de datos / Fuente de datos:
 - Elaboración propia / Concello de Silleda
 - Elaboración propia / Concello de Silleda



+ + + Limite do termo Municipal
 + + + Limite parroquial
SOLO URBANO
 S.U. (Solo Urbano Residencial)
 API-1 (Area Plan. Incorporado)
SOLO DE NÚCLEO RURAL
 Delimitación de núcleo rural
SOLO URBANIZABLE
 SUD (S. Urbz. Delimitado)
 R - Residencial / I - Industrial

SOLO RÚSTICO
 SRPO (P. Ordinaria) SRPPC (P. Patrimonio Cultural)
 SRPA (P. Agropecuaria) SRPF (P. Forestal)
 SRPI (P. Infraestruturas) SRPP (P. Paisaxística)
 SRPAg (P. de Augas) SRPAg (P. de Augas)
 ZEC Zona Especial Conservación

ARQUITECTÓNICO E ETNOGRÁFICO
 Ben de interese cultural
 Ámbito protexido
 Contorno de protección nº de catálogo
ARQUEOLÓXICO
 Área de prot. Integral
 Contorno de protección nº de catálogo
 GA36021000 código xacemento
CAMIÑO DE SANTIAGO
 Camiño Santiago
 Via da Prata
 ★★ ★★ Camiño Real

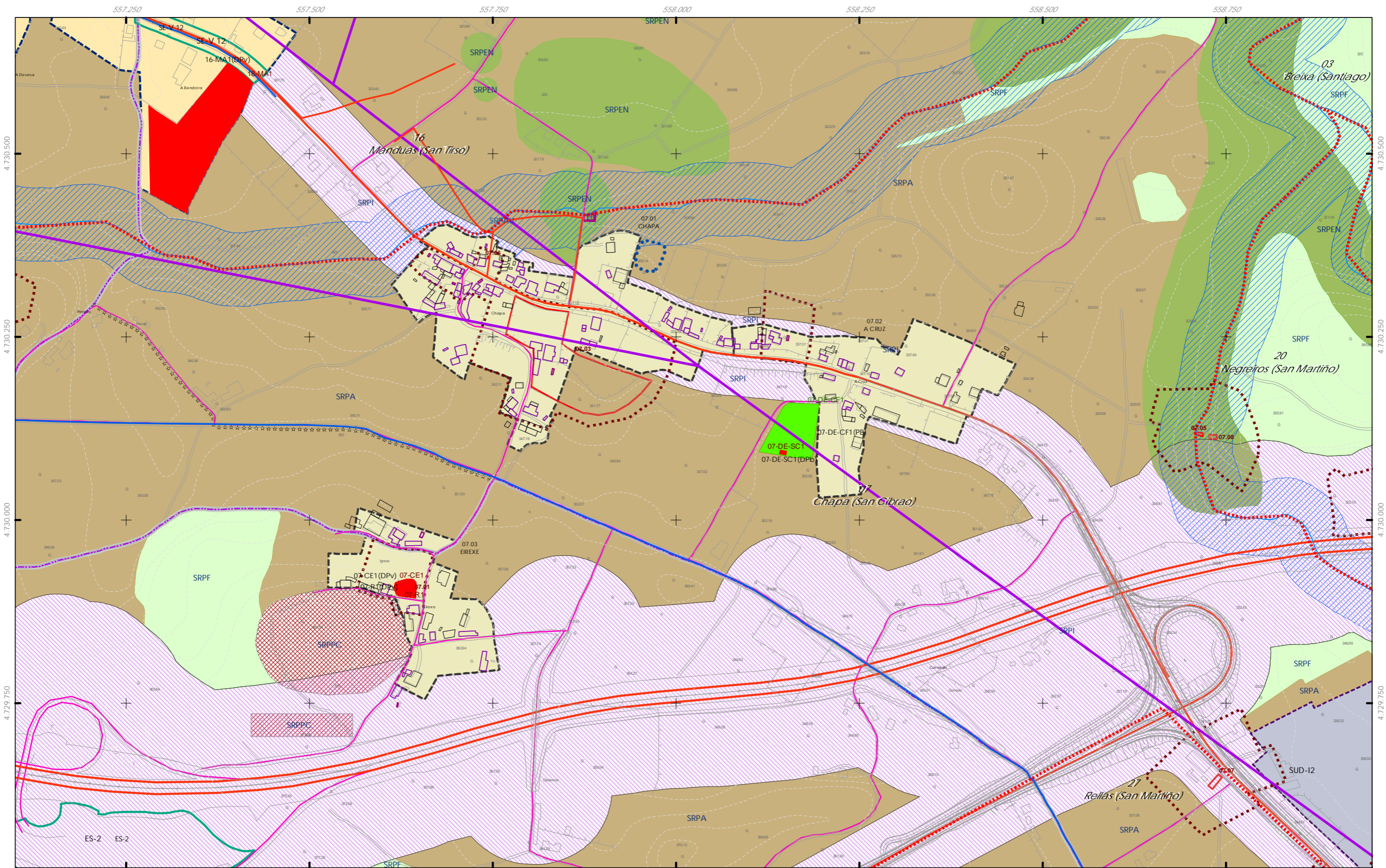
SISTEMA INFRAESTRUTURAS DE SERVIZOS
 Abastecemento existente
 Abastecemento proposto
 Saneamento existente
 Saneamento proposto
 Rede eléctrica

Fonte de datos / Fuente de datos:
 - Elaboración propia / Concello de Silleda
 - Elaboración propia / Concello de Silleda

GRÁFICO DE FOLLAS
 GRÁFICO DE HOJAS
 34 de 108

Concello de SILEDA
ALFONSO BOTANA S.L.
 Marzo 2023 ETRS 89 29N
 Marzo 2023 EPSG: 28829

CONCELLO DE SILEDA (PONTEVEDRA)
 AYUNTAMIENTO DE SILEDA (PONTEVEDRA)
 PLAN XERAL DE ORDENACIÓN MUNICIPAL
 PLAN GENERAL DE ORDENACIÓN MUNICIPAL
Afonso Botana S.L.
 Aprobación Definitiva
 V. PLANOS DE ORDENACIÓN
 V. PLANOS DE ORDENACIÓN
 V.05.2 ORD. ESTRUCT. XERAL E ORGÁNICA DO CONCELLO II
 V.05.2 ORD. ESTRUCT. XERAL E ORGÁNICA DEL AYUNTAMIENTO II
 1:5.000
 0 50 100 200 Metros



++ Limite do termo Municipal
 --- Limite parroquial
SOLO URBANO
 S.U. (Solo Urbano Residencial)
 API-1 (Area Plan. Incorporado)
SOLO DE NÚCLEO RURAL
 Delimitación de núcleo rural
SOLO URBANIZABLE
 SUD (S. Urbz. Delimitado)
 R - Residencial / I - Industrial

SOLO RÚSTICO
 SRPO (P. Ordinaria)
 SRPA (P. Agropecuaria)
 SRPF (P. Forestal)
 SRPI (P. Infraestruturas)
 SRPAg (P. de Augas)
 SRPPC (P. Patrimonio Cultural)
 SRPP (P. Paisaxística)
 SRPAg (P. de Augas)
 ZEC Zona Especial Conservación

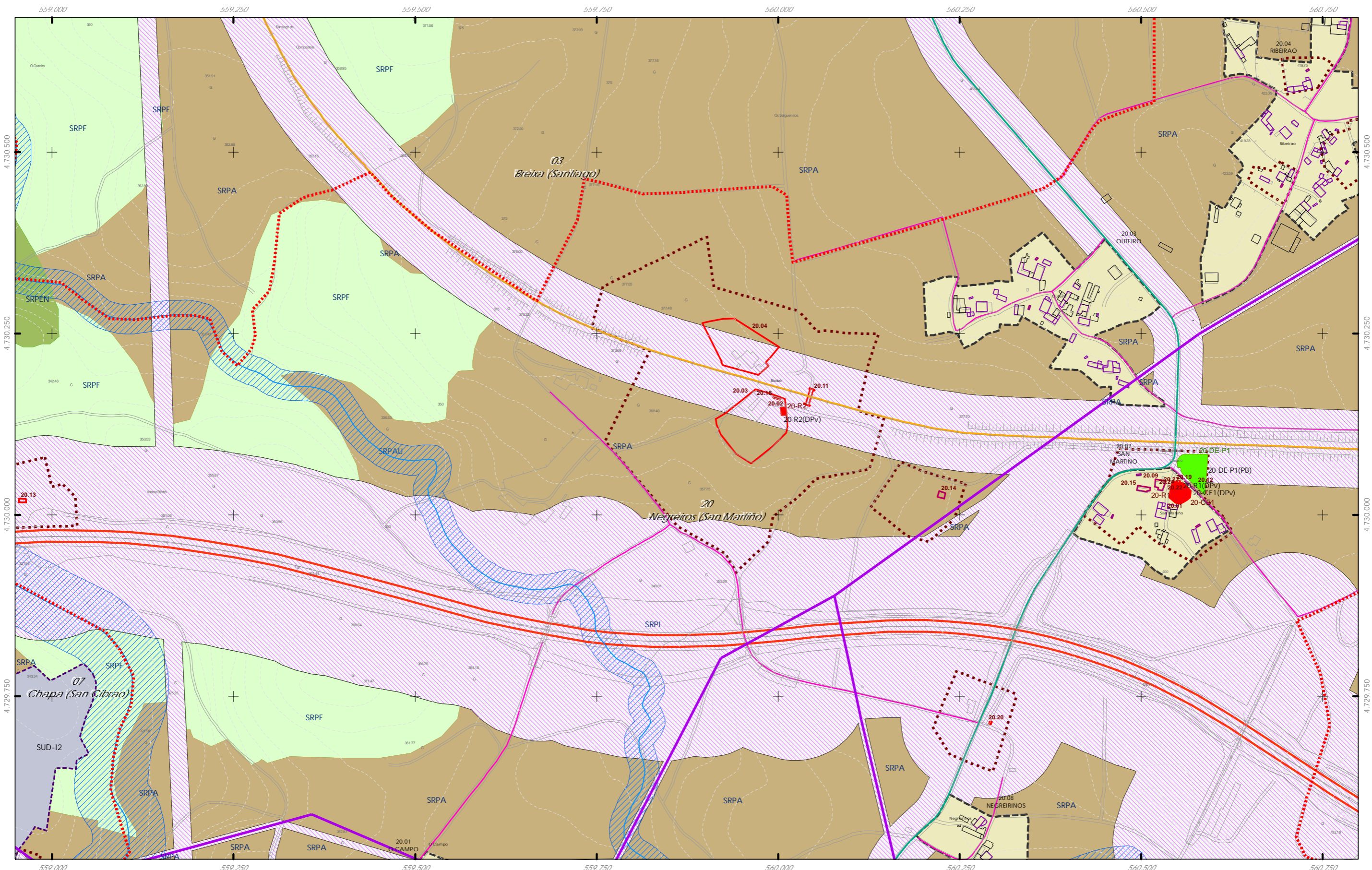
ARQUITECTÓNICO E ETNOGRÁFICO
 Ben de interese cultural
 Ámbito protexido
 Contorno de protección nº de catálogo
ARQUEOLÓXICO
 Área de prot. Integral
 Contorno de protección
 GA36021000 código xacemento
CAMIÑO DE SANTIAGO
 Camiño Santiago
 Via da Prata
 ***** Camiño Real

SISTEMA INFRAESTRUTURAS DE SERVIZOS
 Abastecemento existente
 Abastecemento proposto
 Saneamento existente
 Saneamento proposto
 Rede eléctrica

Fonte de datos / Fuente de datos:
 - Elaboración propia / Concello de Silleda
 - Elaboración propia / Concello de Silleda



Concello de SILEDA ALFONSO BOTANA S.L. INGENIERO EN PLANIFICACIÓN URBANÍSTICA	CONCELLO DE SILEDA (PONTEVEDRA) AYUNTAMIENTO DE SILEDA (PONTEVEDRA) PLAN XERAL DE ORDENACIÓN MUNICIPAL PLAN GENERAL DE ORDENACIÓN MUNICIPAL
	Alfonso Botana S.L. Aprobación Definitiva V. PLANOS DE ORDENACIÓN V. PLANOS DE ORDENACIÓN
36052_PXOM_202303_AD Marzo 2023 ETRS 89 29N EPSG: 28829	V.05.2 ORD. ESTRUCT. XERAL E ORGÁNICA DO CONCELLO II V.05.2 ORD. ESTRUCT. XERAL E ORGÁNICA DEL AYUNTAMIENTO II
1:5.000 	



++ Limite do termo Municipal
 +++ Limite parroquial
CLASIFICACIÓN DO SOLO
 SOLO URBANO
 S.U. (Solo Urbano Residencial)
 API-1 (Area Plan. Incorporado)
 SOLO DE NÚCLEO RURAL
 Delimitación de núcleo rural
 SOLO URBANIZABLE
 SUD (S. Urbz. Delimitado)
 R - Residencial / I - Industrial

SOLO RÚSTICO
 SRPO (P. Ordinaria) SRPPC (P. Patrimonio Cultural)
 SRPA (P. Agropecuaria) SRPF (P. Forestal)
 SRPI (P. Infraestruturas) SRPP (P. Paisaxística)
 SRPAg (P. de Augas) SRPAg (P. de Augas)
 ZEC Zona Especial Conservación

ARQUITECTÓNICO E ETNOGRÁFICO
 Ben de interese cultural
 Ámbito protexido
 Contorno de protección nº de catálogo
ARQUEOLÓXICO
 Área de prot. Integral
 Contorno de protección
 GA36021000 código xacemento
CAMIÑO DE SANTIAGO
 Camiño Santiago
 Via da Prata
 **** Camiño Real

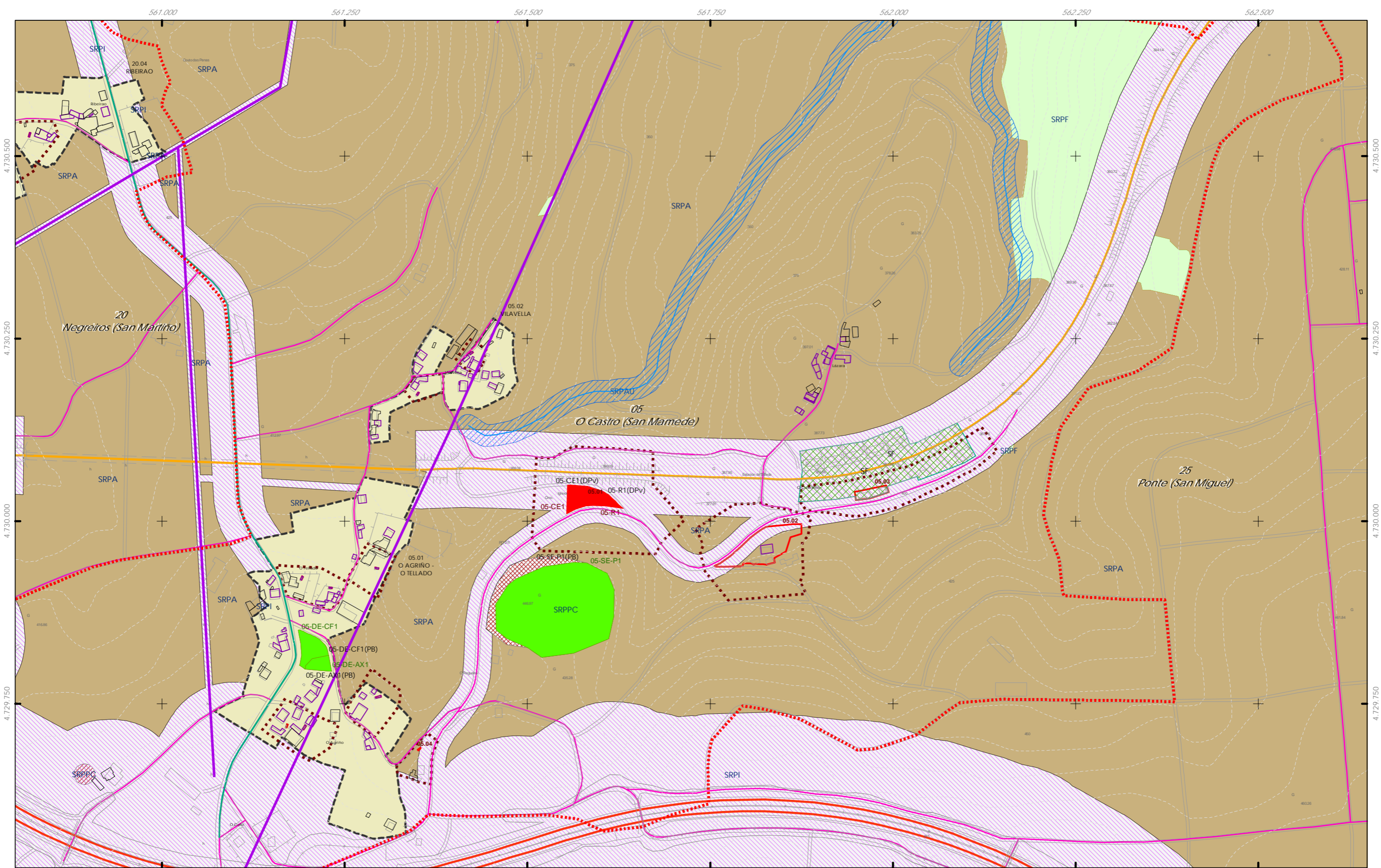
SISTEMA INFRAESTRUTURAS DE SERVIZOS
 Abastecemento existente
 Abastecemento proposto
 Saneamento existente
 Saneamento proposto
 Rede eléctrica

Fonte de datos / Fuente de datos:
 - Elaboración propia / Concello de Silleda
 - Elaboración propia / Concello de Silleda



Concello de SILEDA
ALFONSO BOTANA S.L.
 MARZO 2023 ETRS 89 29N EPSG: 28829
 1:5.000

CONCELLO DE SILEDA (PONTEVEDRA)
 AYUNTAMIENTO DE SILEDA (PONTEVEDRA)
 PLAN XERAL DE ORDENACIÓN MUNICIPAL
 PLAN GENERAL DE ORDENACIÓN MUNICIPAL
Afonso Botana S.L.
 Aprobación Definitiva
 V. PLANOS DE ORDENACIÓN
 V. PLANOS DE ORDENACIÓN
 V.05.2 ORD. ESTRUCT. XERAL E ORGÁNICA DO CONCELLO II
 V.05.2 ORD. ESTRUCT. GENERAL Y ORGÁNICA DEL AYUNTAMIENTO II
 0 50 100 200 Metros



++ Limite do termo Municipal
 +++ Limite parroquial
CLASIFICACIÓN DO SOLO
 SOLO URBANO
 S.U. (Solo Urbano Residencial)
 API-1 (Area Plan. Incorporado)
 SOLO DE NÚCLEO RURAL
 Delimitación de núcleo rural
 SOLO URBANIZABLE
 SUD (S. Urbz. Delimitado)
 R - Residencial / I - Industrial

SOLO RÚSTICO
 SRPO (P. Ordinaria)
 SRPA (P. Agropecuaria)
 SRPI (P. Infraestruturas)
 SRPAg (P. de Augas)
 SRPPC (P. Patrimonio Cultural)
 SRPF (P. Forestal)
 SRPP (P. Paisaxística)
 SRPAg (P. de Augas)
 ZEC Zona Especial Conservación

ARQUITECTÓNICO E ETNOGRÁFICO
 Ben de interese cultural
 Ámbito protexido
 Contorno de protección nº de catálogo
ARQUEOLÓXICO
 Área de prot. Integral
 Contorno de protección nº de catálogo
PATRIMONIO CULTURAL
 GA36021000 código xacemento
CAMIÑO DE SANTIAGO
 Camiño Santiago Via da Prata
 **** Camiño Real

SISTEMA INFRAESTRUTURAS DE SERVIZOS
 Abastecemento existente
 Abastecemento proposto
 Saneamento existente
 Saneamento proposto
 Rede eléctrica

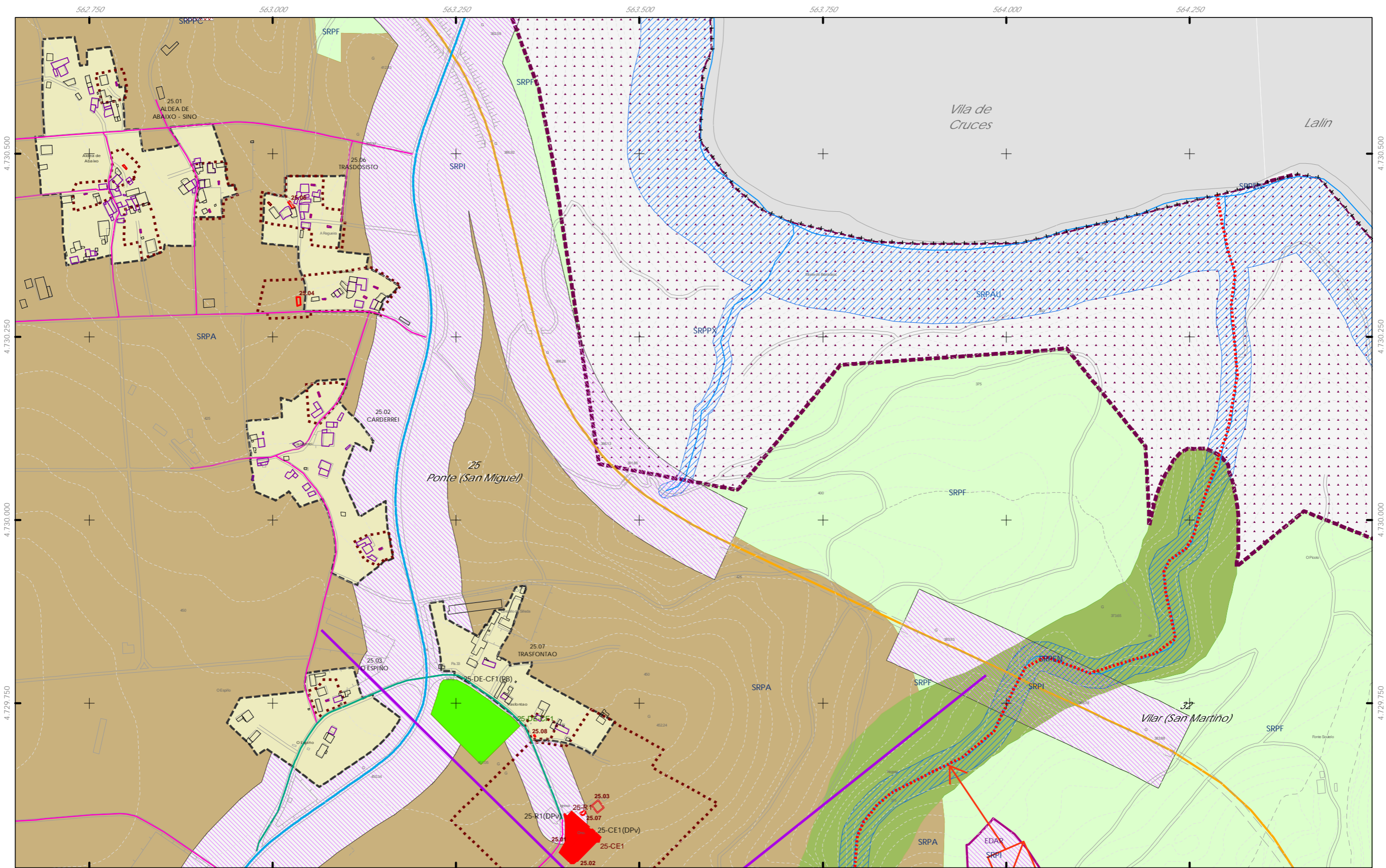
Fonte de datos / Fuente de datos:
 - Elaboración propia / Concello de Silleda
 - Elaboración propia / Concello de Silleda

GRÁFICO DE FOLLAS DE HOJAS

A1	A2	A3	A4	A5	A6
B1	B2	B3	B4	B5	B6
C1	C2	C3	C4	C5	C6
D1	D2	D3	D4	D5	D6
E1	E2	E3	E4	E5	E6
F1	F2	F3	F4	F5	F6
G1	G2	G3	G4	G5	G6
H1	H2	H3	H4	H5	H6
I1	I2	I3	I4	I5	I6
J1	J2	J3	J4	J5	J6
K1	K2	K3	K4	K5	K6
L1	L2	L3	L4	L5	L6
M1	M2	M3	M4	M5	M6
N1	N2	N3	N4	N5	N6
O1	O2	O3	O4	O5	O6
P1	P2	P3	P4	P5	P6
Q1	Q2	Q3	Q4	Q5	Q6
R1	R2	R3	R4	R5	R6
S1	S2	S3	S4	S5	S6

Concello de SILLEDA
ALFONSO BOTANA S.L.
 Marzo 2023
 ETRS 89 29N
 EPSG: 28829

CONCELLO DE SILLEDA (PONTEVEDRA)
 AYUNTAMIENTO DE SILLEDA (PONTEVEDRA)
 PLAN XERAL DE ORDENACIÓN MUNICIPAL
 PLAN GENERAL DE ORDENACIÓN MUNICIPAL
Alfonso Botana S.L.
 Aprobación Definitiva
 V. PLANOS DE ORDENACIÓN
 V. PLANOS DE ORDENACIÓN
 V.05.2 ORD. ESTRUCT. XERAL E ORGÁNICA DO CONCELLO II
 V.05.2 ORD. ESTRUCT. XERAL E ORGÁNICA DEL AYUNTAMIENTO II
 36052_PXOM_202303_AD
 1:5.000
 0 50 100 200 Metros



- ++ Limite do termo Municipal
 +++ Limite parroquial
CLASIFICACIÓN DO SOLO
 SOLO URBANO
 S.U. (Solo Urbano Residencial)
 API-1 (Area Plan. Incorporado)
 SOLO DE NÚCLEO RURAL
 Delimitación de núcleo rural
 SOLO URBANIZABLE
 SUD (S. Urbz. Delimitado)
 R - Residencial / I - Industrial

- SOLO RÚSTICO**
 SRPO (P. Ordinaria)
 SRPA (P. Agropecuaria)
 SRPI (P. Infraestruturas)
 SRPAg (P. de Augas)
 SRPP (P. Paisaxística)
 SRPF (P. Forestal)
 SRPAg (P. de Augas)
 ZEC Zona Especial Conservación

- ARQUITECTÓNICO E ETNOGRÁFICO**
 Ben de interese cultural
 Ámbito protexido
 Contorno de protección nº de catálogo
ARQUEOLÓXICO
 Área de prot. Integral
 Contorno de protección nº de catálogo
PATRIMONIO CULTURAL
 GA36021000 código xacemento
CAMIÑO DE SANTIAGO
 Camiño Santiago
 Via da Prata
 *** Camiño Real

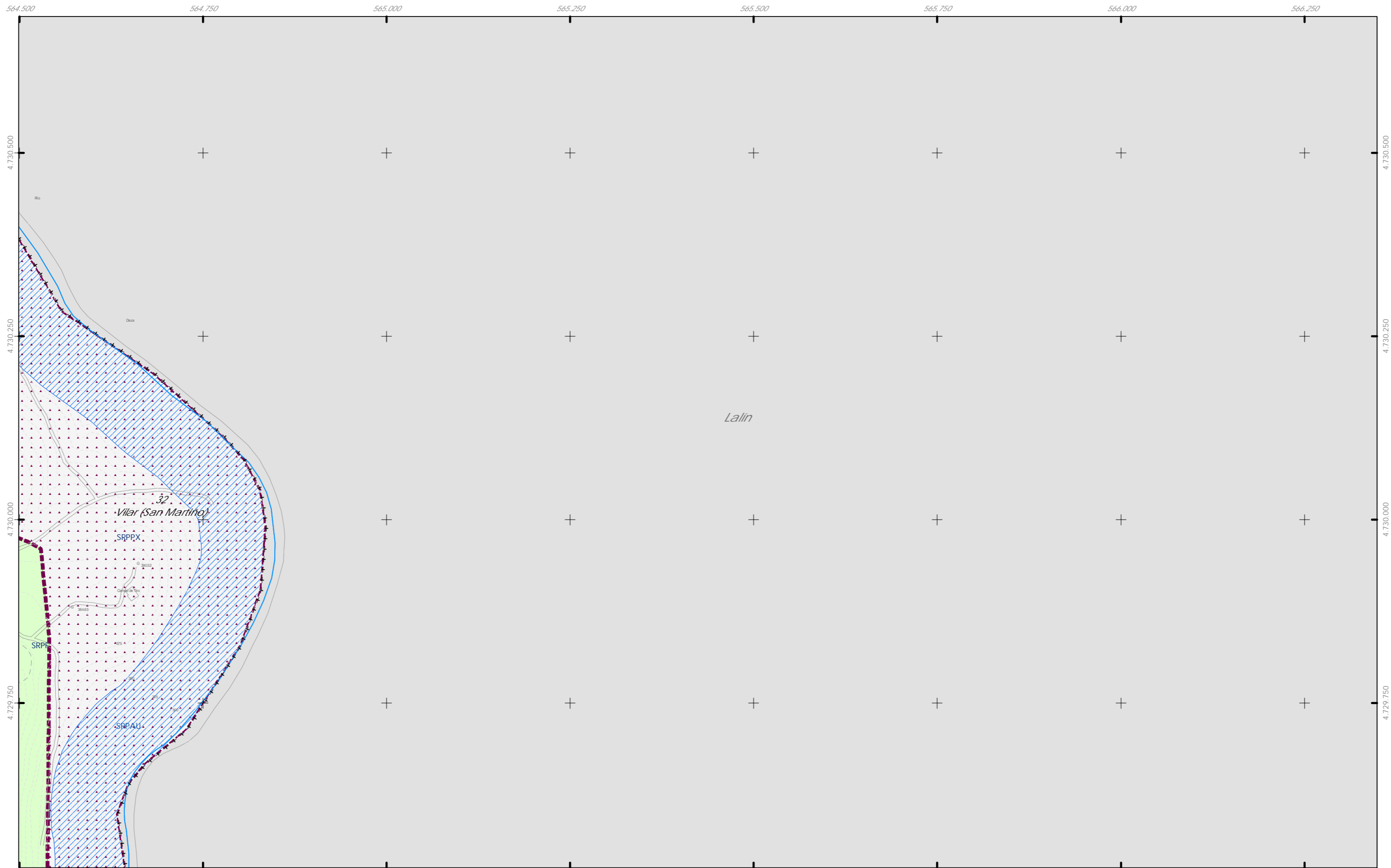
- SISTEMA INFRAESTRUTURAS DE SERVIZOS**
 Abastecemento existente
 Abastecemento proposto
 Saneamento existente
 Saneamento proposto
 Rede eléctrica

Fonte de datos / Fuente de datos:
 - Elaboración propia / Concello de Silleda
 - Elaboración propia / Concello de Silleda



GRÁFICO DE FOLLAS
 GRÁFICO DE HOJAS
 38 de 108

Concello de SILEDA ALFONSO BOTANA S.L. INGENIERO EN PLANIFICACIÓN URBANÍSTICA	CONCELLO DE SILLEDA (PONTEVEDRA) AYUNTAMIENTO DE SILLEDA (PONTEVEDRA) PLAN XERAL DE ORDENACIÓN MUNICIPAL PLAN GENERAL DE ORDENACIÓN MUNICIPAL
	Alfonso Botana S.L. Aprobación Definitiva V. PLANOS DE ORDENACIÓN V. PLANOS DE ORDENACIÓN
Marzo 2023 ETRS 89 29N EPSG: 28829	V.05.2 ORD. ESTRUCT. XERAL E ORGÁNICA DO CONCELLO II V.05.2 ORD. ESTRUCT. XERAL E ORGÁNICA DEL AYUNTAMIENTO II
1:5.000 	0 50 100 200 Metros



- ++ Limite do termo Municipal
- +++ Limite parroquial
- SOLO URBANO**
 - S.U. (Solo Urbano Residencial)
 - API-1 (Area Plan. Incorporado)
- SOLO DE NÚCLEO RURAL**
 - Delimitación de núcleo rural
- SOLO URBANIZABLE**
 - SUD (S. Urbz. Delimitado)
 - R - Residencial / I - Industrial

- SOLO RÚSTICO**
 - SRPO (P. Ordinaria)
 - SRPA (P. Agropecuaria)
 - SRPI (P. Infraestruturas)
 - SRPAg (P. de Augas)
 - SRPPC (P. Patrimonio Cultural)
 - SRPF (P. Forestal)
 - SRPP (P. Paisaxística)
 - SRPAg (P. de Augas)
 - ZEC Zona Especial Conservación

- ARQUITECTÓNICO E ETNOGRÁFICO**
 - Ben de interese cultural
 - Ámbito protexido
 - Contorno de protección nº de catálogo
- ARQUEOLÓXICO**
 - Área de prot. Integral
 - Contorno de protección
 - GA36021000 código xacemento
- CAMIÑO DE SANTIAGO**
 - Camino Santiago Via da Prata
 - ***** Camino Real

- SISTEMA INFRAESTRUTURAS DE SERVIZOS**
 - Abastecemento existente
 - Abastecemento proposto
 - Saneamento existente
 - Saneamento proposto
 - Rede eléctrica

Fuente de datos / Fuente de datos:
 - Elaboración propia / Concello de Silleda
 - Elaboración propia / Concello de Silleda

GRÁFICO DE FOLLAS
 GRÁFICO DE HOJAS

39 de 108

Concello de SILLEDA

ALFONSO BOTANA

36052_PXOM_202303_AD

Marzo 2023 ETRS 89 29N EPSG: 25829

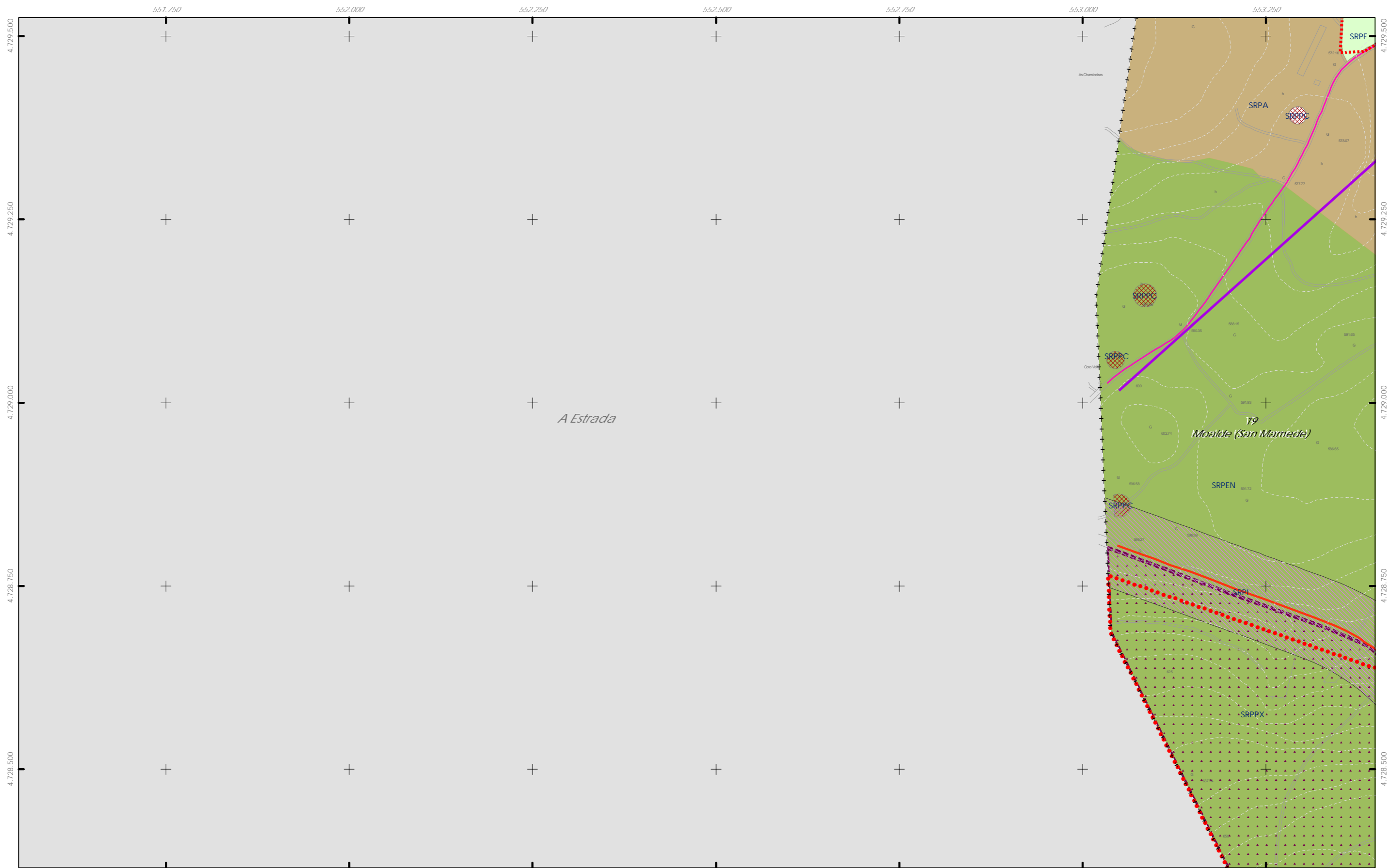
1:5.000

0 50 100 200 Metros

CONCELLO DE SILLEDA (PONTEVEDRA)
 AYUNTAMIENTO DE SILLEDA (PONTEVEDRA)
 PLAN XERAL DE ORDENACIÓN MUNICIPAL
 PLAN GENERAL DE ORDENACIÓN MUNICIPAL

Alfonso Botana S.L.
 Aprobación Definitiva

V. PLANOS DE ORDENACIÓN
 V. PLANOS DE ORDENACIÓN
 V.05.2 ORD. ESTRUCT. XERAL E ORGÁNICA DO CONCELLO II
 V.05.2 ORD. ESTRUCT. XERAL E ORGÁNICA DEL AYUNTAMIENTO II



<p>++ Limite do termo Municipal + + Limite parroquial</p> <p>CLASIFICACIÓN DO SOLO</p> <p>SOLO URBANO S.U. (Solo Urbano Residencial) API-1 (Area Plan. Incorporado)</p> <p>SOLO DE NÚCLEO RURAL Delimitación de núcleo rural</p> <p>SOLO URBANIZABLE SUD (S. Urbz. Delimitado) R - Residencial / I - Industrial</p>	<p>SOLO RÚSTICO</p> <p>SRPO (P. Ordinaria) SRPPC (P. Patrimonio Cultural)</p> <p>SRPA (P. Agropecuaria) SRPF (P. Forestal)</p> <p>SRPI (P. Infraestruturas) SRPP (P. Paisaxística)</p> <p>SRPAg (P. de Augas) SRPAg (P. de Augas)</p> <p>ZEC Zona Especial Conservación</p>	<p>ARQUITECTÓNICO E ETNOGRÁFICO Ben de interese cultural Ámbito protexido Contorno de protección nº de catálogo</p> <p>ARQUEOLÓXICO Área de prot. Integral Contorno de protección código xacemento GA36021000</p> <p>PATRIMONIO CULTURAL CAMIÑO DE SANTIAGO Camino Santiago Via da Prata *** Camino Real</p>	<p>SISTEMA INFRAESTRUTURAS DE SERVIZOS</p> <p>Abastecemento existente Abastecemento proposto</p> <p>Saneamento existente Saneamento proposto</p> <p>Rede eléctrica</p>	<p>Fonte de datos / Fuente de datos: - Elaboración propia / Concello de Silleda - Elaboración propia / Concello de Silleda</p>	<p>36052_PXOM_202303_AD</p> <p>Marzo 2023 ETRS 89 29N EPSG: 25829</p> <p>1:5.000</p>	<p>Concello de SILEDA</p> <p>CONCELLO DE SILLED A (PONTEVEDRA) AYUNTAMIENTO DE SILLED A (PONTEVEDRA)</p> <p>PLAN XERAL DE ORDENACIÓN MUNICIPAL PLAN GENERAL DE ORDENACIÓN MUNICIPAL</p> <p>Alfonso Botana S.L. Aprobación Definitiva</p> <p>V. PLANOS DE ORDENACIÓN V. PLANOS DE ORDENACIÓN</p> <p>V.05.2 ORD. ESTRUCT. XERAL E ORGÁNICA DO CONCELLO II V.05.2 ORD. ESTRUCT. GENERAL Y ORGÁNICA DEL AYUNTAMIENTO II</p> <p>0 50 100 200 Metros</p>
---	--	---	---	--	--	---





++ Limite do termo Municipal
 +++ Limite parroquial

CLASIFICACIÓN DO SOLO
 SOLO URBANO
 S.U. (Solo Urbano Residencial)
 API-1 (Area Plan. Incorporado)
 SOLO DE NÚCLEO RURAL
 Delimitación de núcleo rural
 SOLO URBANIZABLE
 SUD (S. Urbz. Delimitado)
 R - Residencial / I - Industrial

SOLO RÚSTICO
 SRPO (P. Ordinaria)
 SRPA (P. Agropecuaria)
 SRPI (P. Infraestruturas)
 SRPAg (P. de Augas)
 SRPPC (P. Patrimonio Cultural)
 SRPF (P. Forestal)
 SRPP (P. Paisaxística)
 SRPAg (P. de Augas)
 ZEC Zona Especial Conservación

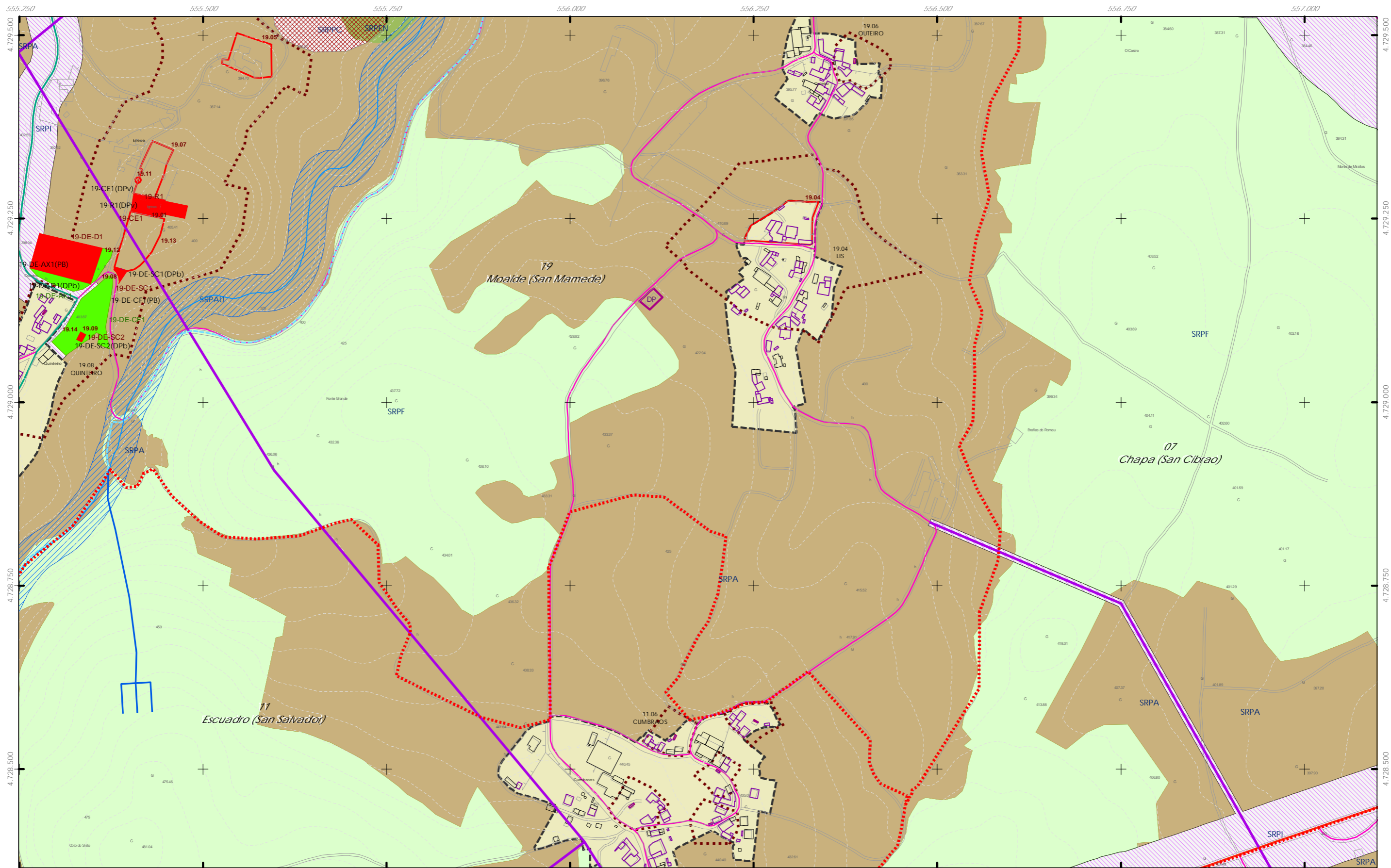
ARQUITECTÓNICO E ETNOGRÁFICO
 Ben de interese cultural
 Ámbito protexido
 Contorno de protección nº de catálogo
 00.00
ARQUEOLÓXICO
 Área de prot. Integral
 Contorno de protección código xacemento
 GA36021000
PATRIMONIO CULTURAL
 CAMIÑO DE SANTIAGO
 Camiño Santiago
 Vía da Prata
 ★★ ★★ Camiño Real

SISTEMA INFRAESTRUTURAS DE SERVIZOS
 Abastecemento existente
 Abastecemento proposto
 Saneamento existente
 Saneamento proposto
 Rede eléctrica



Concello de SILEDA ALFONSO BOTANA S.L. MARCA REGISTRADA	CONCELLO DE SILEDA (PONTEVEDRA) AYUNTAMIENTO DE SILEDA (PONTEVEDRA) PLAN XERAL DE ORDENACIÓN MUNICIPAL PLAN GENERAL DE ORDENACIÓN MUNICIPAL	
	Alfonso Botana S.L. Aprobación Definitiva V. PLANOS DE ORDENACIÓN V. PLANOS DE ORDENACIÓN	
36052_PXOM_202303_AD Marzo 2023 ETRS 89 29N EPSG: 28829	V.05.2 ORD. ESTRUCT. XERAL E ORGÁNICA DO CONCELLO II V.05.2 ORD. ESTRUCT. XERAL E ORGÁNICA DEL AYUNTAMIENTO II	
1:5.000 		

Fonte de datos / Fuente de datos:
 - Elaboración propia / Concello de Silleda
 - Elaboración propia / Concello de Silleda



- ++ Limite do termo Municipal
 +++ Limite parroquial
- CLASIFICACIÓN DO SOLO**
 SOLO URBANO
 S.U. (Solo Urbano Residencial)
 API-1 (Area Plan. Incorporado)
 SOLO DE NÚCLEO RURAL
 Delimitación de núcleo rural
 SOLO URBANIZABLE
 SUD (S. Urbz. Delimitado)
 R - Residencial / I - Industrial

- SOLO RÚSTICO**
 SRPO (P. Ordinaria)
 SRPA (P. Agropecuaria)
 SRPI (P. Infraestruturas)
 SRPAg (P. de Augas)
 SRPPC (P. Patrimonio Cultural)
 SRPF (P. Forestal)
 SRPP (P. Paisaxística)
 SRPAg (P. de Augas)
 ZEC Zona Especial Conservación

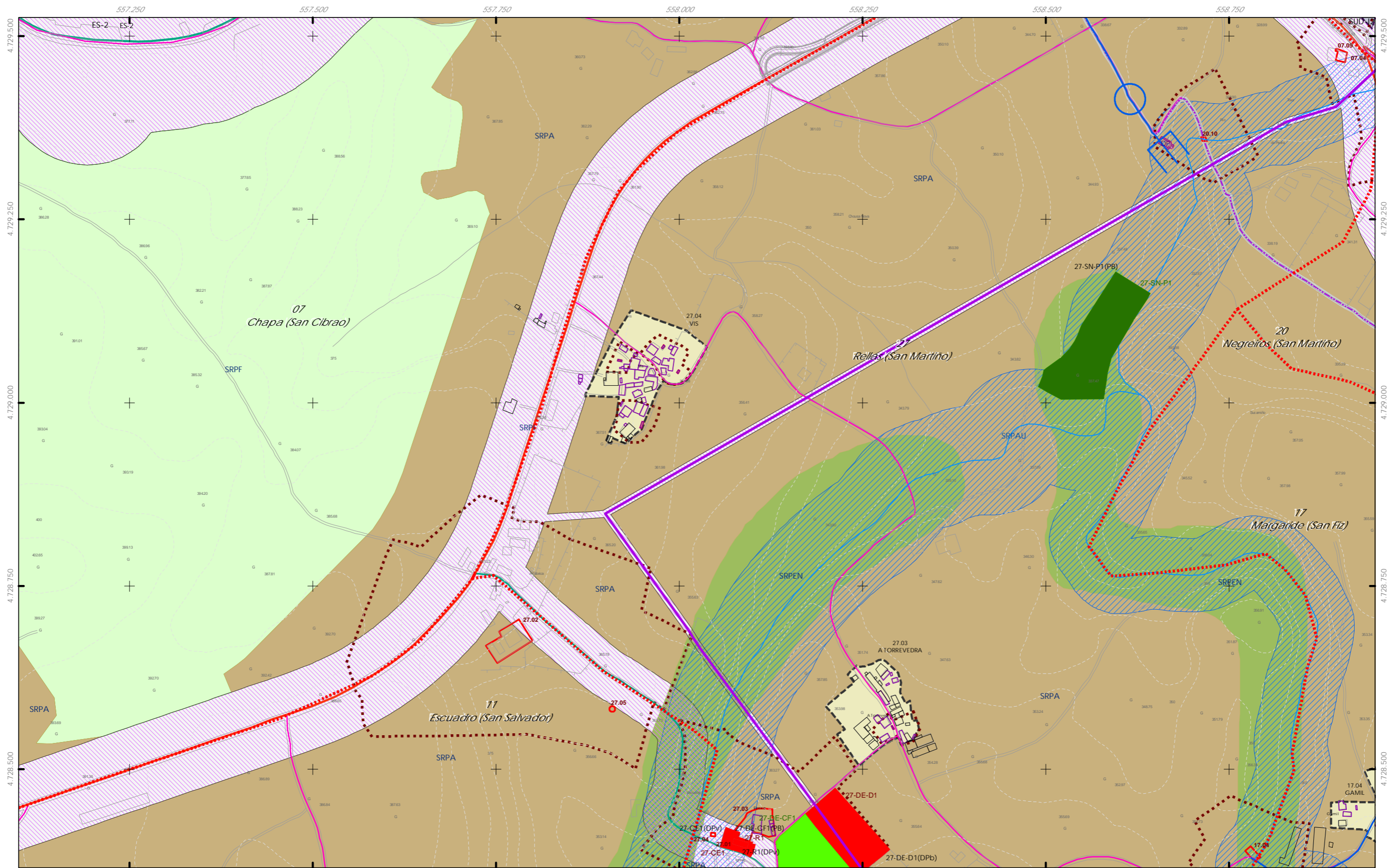
- ARQUITECTÓNICO E ETNOGRÁFICO**
 Ben de interese cultural
 Ámbito protexido
 Contorno de protección nº de catálogo
 00.00
ARQUEOLÓXICO
 Área de prot. Integral
 Contorno de protección nº de catálogo
 GA36021000 código xacemento
CAMIÑO DE SANTIAGO
 Camiño Santiago
 Via da Prata
 ★★ ★★ Camiño Real

- SISTEMA INFRAESTRUTURAS DE SERVIZOS**
 Abastecemento existente
 Abastecemento proposto
 Saneamento existente
 Saneamento proposto
 Rede eléctrica

GRÁFICO DE FOLLAS
 GRÁFICO DE HOJAS
 42 de 108

Concello de SILEDA
CONCELLO DE SILEDA (PONTEVEDRA)
 AYUNTAMIENTO DE SILEDA (PONTEVEDRA)
 PLAN XERAL DE ORDENACIÓN MUNICIPAL
 PLAN GENERAL DE ORDENACIÓN MUNICIPAL
 Alfonso Botana S.L.
 Aprobación Definitiva
 V. PLANOS DE ORDENACIÓN
 V. PLANOS DE ORDENACIÓN
 V.05.2 ORD. ESTRUCT. XERAL E ORGÁNICA DO CONCELLO II
 V.05.2 ORD. ESTRUCT. XERAL E ORGÁNICA DEL AYUNTAMIENTO II
 Marzo 2023 ETRS 89 29N EPSG: 28829
 1:5.000
 0 50 100 200 Metros

Fonte de datos / Fuente de datos:
 - Elaboración propia / Concello de Silleda
 - Elaboración propia / Concello de Silleda



- ++ Limite do termo Municipal
- Limite parroquial
- CLASIFICACIÓN DO SOLO**
- SOLO URBANO**
 - S.U. (Solo Urbano Residencial)
 - API-1 (Area Plan. Incorporado)
- SOLO DE NÚCLEO RURAL**
 - Delimitación de núcleo rural
- SOLO URBANIZABLE**
 - SUD (S. Urbz. Delimitado)
 - R - Residencial / I - Industrial

- SOLO RÚSTICO**
 - SRPO (P. Ordinaria)
 - SRPA (P. Agropecuaria)
 - SRPI (P. Infraestruturas)
 - SRPAg (P. de Augas)
 - SRPPC (P. Patrimonio Cultural)
 - SRPF (P. Forestal)
 - SRPP (P. Paisaxística)
 - SRPAg (P. de Augas)
 - ZEC Zona Especial Conservación

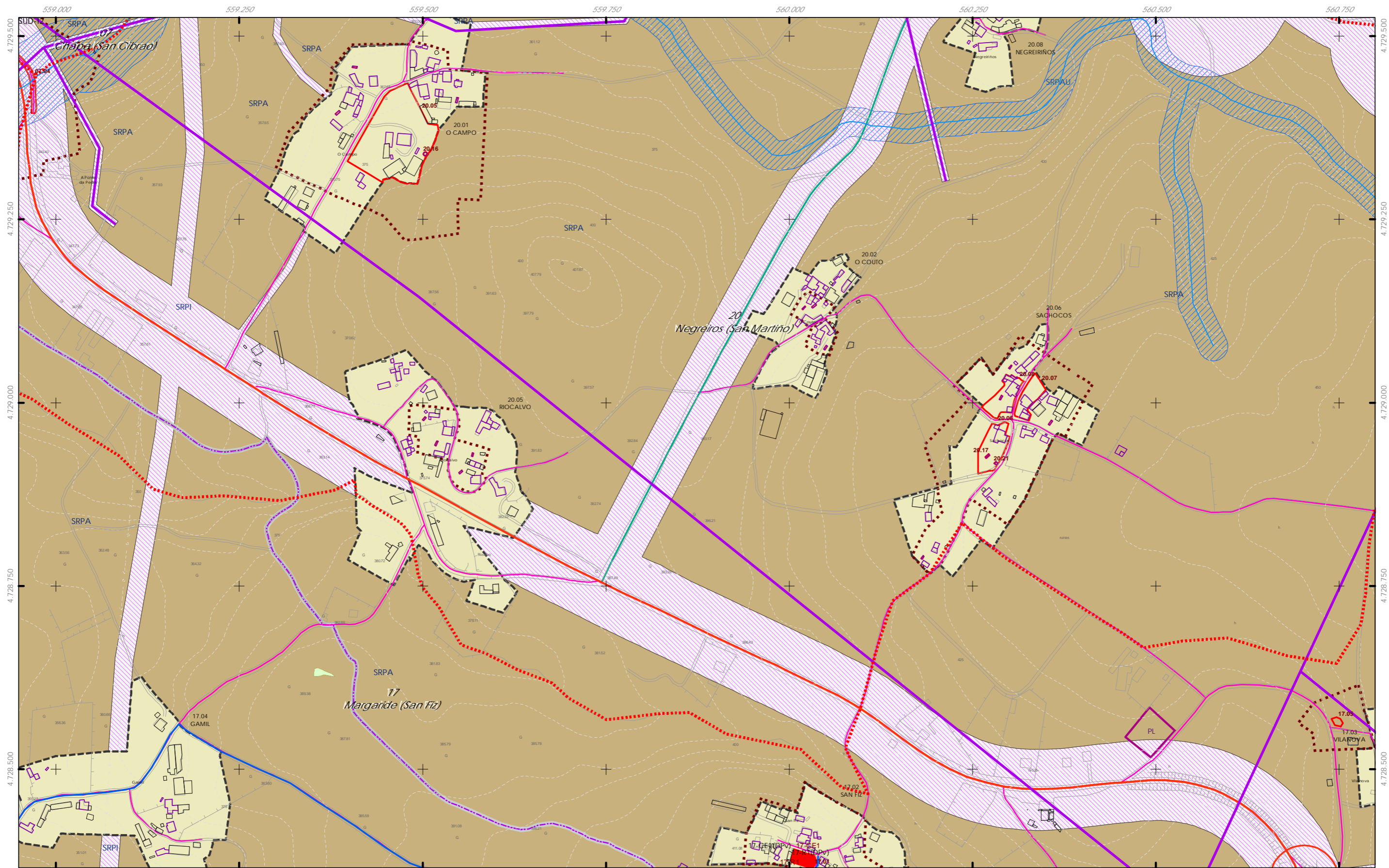
- ARQUITECTÓNICO E ETNOGRÁFICO**
 - Ben de interese cultural
 - Ámbito protexido
 - Contorno de protección nº de catálogo
- ARQUEOLÓXICO**
 - Área de prot. Integral
 - Contorno de protección nº de catálogo
 - GA36021000 código xacemento
- PATRIMONIO CULTURAL**
 - Camiño de Santiago
 - Vía da Prata
 - *** Camiño Real

- SISTEMA INFRAESTRUTURAS DE SERVIZOS**
 - Abastecemento existente
 - Abastecemento proposto
 - Saneamento existente
 - Saneamento proposto
 - Rede eléctrica



Concello de SILEDA ALFONSO BOTANA S.L. <small>PROFESORES DE ARQUITECTURA</small>	CONCELLO DE SILEDA (PONTEVEDRA) <small>AYUNTAMIENTO DE SILEDA (PONTEVEDRA)</small> PLAN XERAL DE ORDENACIÓN MUNICIPAL <small>PLAN GENERAL DE ORDENACIÓN MUNICIPAL</small>
	Aprobación Definitiva <small>Aprobación Definitiva</small> V. PLANOS DE ORDENACIÓN <small>V. PLANOS DE ORDENACIÓN</small>
Marzo 2023 <small>Marzo 2023</small>	ETRS 89 29N EPSG: 25829
36052_PXOM_202303_AD 1:5.000	V.05.2 ORD. ESTRUCT. XERAL E ORGÁNICA DO CONCELLO II <small>V.05.2 ORD. ESTRUCT. XERAL E ORGÁNICA DEL AYUNTAMIENTO II</small> 0 50 100 200 Metros

Fonte de datos / Fuente de datos:
 - Elaboración propia / Concello de Silleda
 - Elaboración propia / Concello de Silleda



++ Limite do termo Municipal
 +++ Limite parroquial

CLASIFICACIÓN DO SOLO
 SOLO URBANO
 S.U. (Solo Urbano Residencial)
 API-1 (Area Plan. Incorporado)
 SOLO DE NÚCLEO RURAL
 Delimitación de núcleo rural
 SOLO URBANIZABLE
 SUD (S. Urbz. Delimitado)
 R - Residencial / I - Industrial

SOLO RÚSTICO
 SRPO (P. Ordinaria)
 SRPA (P. Agropecuaria)
 SRPI (P. Infraestruturas)
 SRPAg (P. de Augas)
 SRPPC (P. Patrimonio Cultural)
 SRPF (P. Forestal)
 SRPP (P. Paisaxística)
 SRPAg (P. de Augas)
 ZEC Zona Especial Conservación

ARQUITECTÓNICO E ETNOGRÁFICO
 Ben de interese cultural
 Ámbito protexido
 Contorno de protección nº de catálogo
 00.00
ARQUEOLÓXICO
 Área de prot. Integral
 Contorno de protección
 GA36021000 código xacemento
PATRIMONIO CULTURAL
 CAMIÑO DE SANTIAGO
 Camiño Santiago
 Via da Prata
 ★★ ★★ Camiño Real

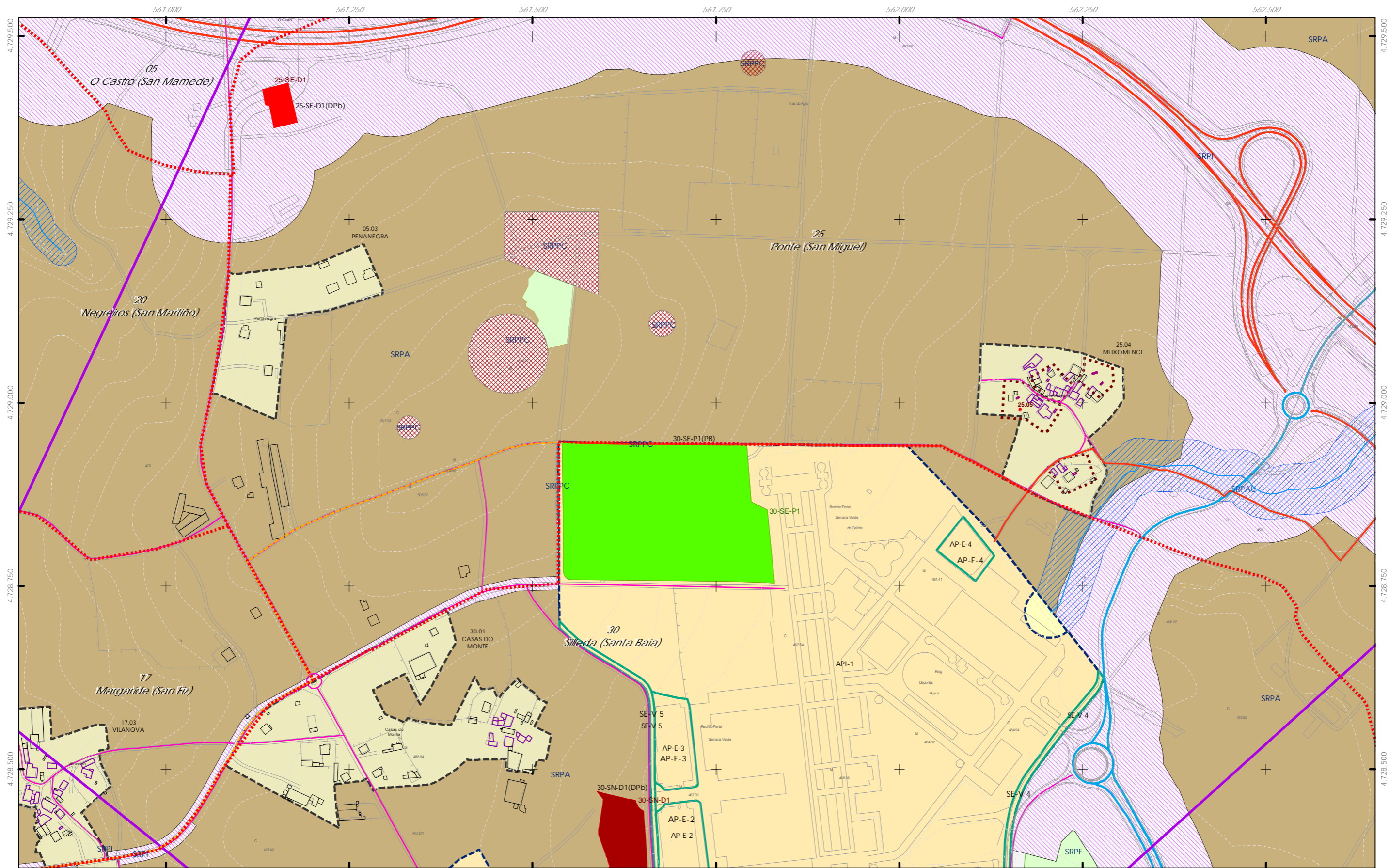
SISTEMA INFRAESTRUTURAS DE SERVIZOS
 Abastecemento existente
 Abastecemento proposto
 Saneamento existente
 Saneamento proposto
 Rede eléctrica



Concello de SILEDA
ALFONSO BOTANA S.L.
 36052_PXOM_202303_AD
 Marzo 2023
 ETRS 89 29N
 EPSG: 28829

CONCELLO DE SILEDA (PONTEVEDRA)
 AYUNTAMIENTO DE SILEDA (PONTEVEDRA)
 PLAN XERAL DE ORDENACIÓN MUNICIPAL
 PLAN GENERAL DE ORDENACIÓN MUNICIPAL
Alfonso Botana S.L.
 Aprobación Definitiva
 V. PLANOS DE ORDENACIÓN
 V. PLANOS DE ORDENACIÓN
 V.05.2 ORD. ESTRUCT. XERAL E ORGÁNICA DO CONCELLO II
 V.05.2 ORD. ESTRUCT. GENERAL Y ORGÁNICA DEL AYUNTAMIENTO II
 1:5.000
 0 50 100 200 Metros

Fonte de datos / Fuente de datos:
 - Elaboración propia / Concello de Silleda
 - Elaboración propia / Concello de Silleda



- ++ Limite do termo Municipal
 +++ Limite parroquial
- SOLO URBANO**
 S.U. (Solo Urbano Residencial)
 API-1 (Area Plan. Incorporado)
- SOLO DE NÚCLEO RURAL**
 Delimitación de núcleo rural
- SOLO URBANIZABLE**
 SUD (S. Urbz. Delimitado)
 R - Residencial / I - Industrial

- SOLO RÚSTICO**
 SRPO (P. Ordinaria)
 SRPA (P. Agropecuaria)
 SRPI (P. Infraestruturas)
 SRPAg (P. de Augas)
- SRPPC (P. Patrimonio Cultural)
 SRPF (P. Forestal)
 SRPP (P. Paisaxística)
 SRPAg (P. de Augas)
- ZEC Zona Especial Conservación

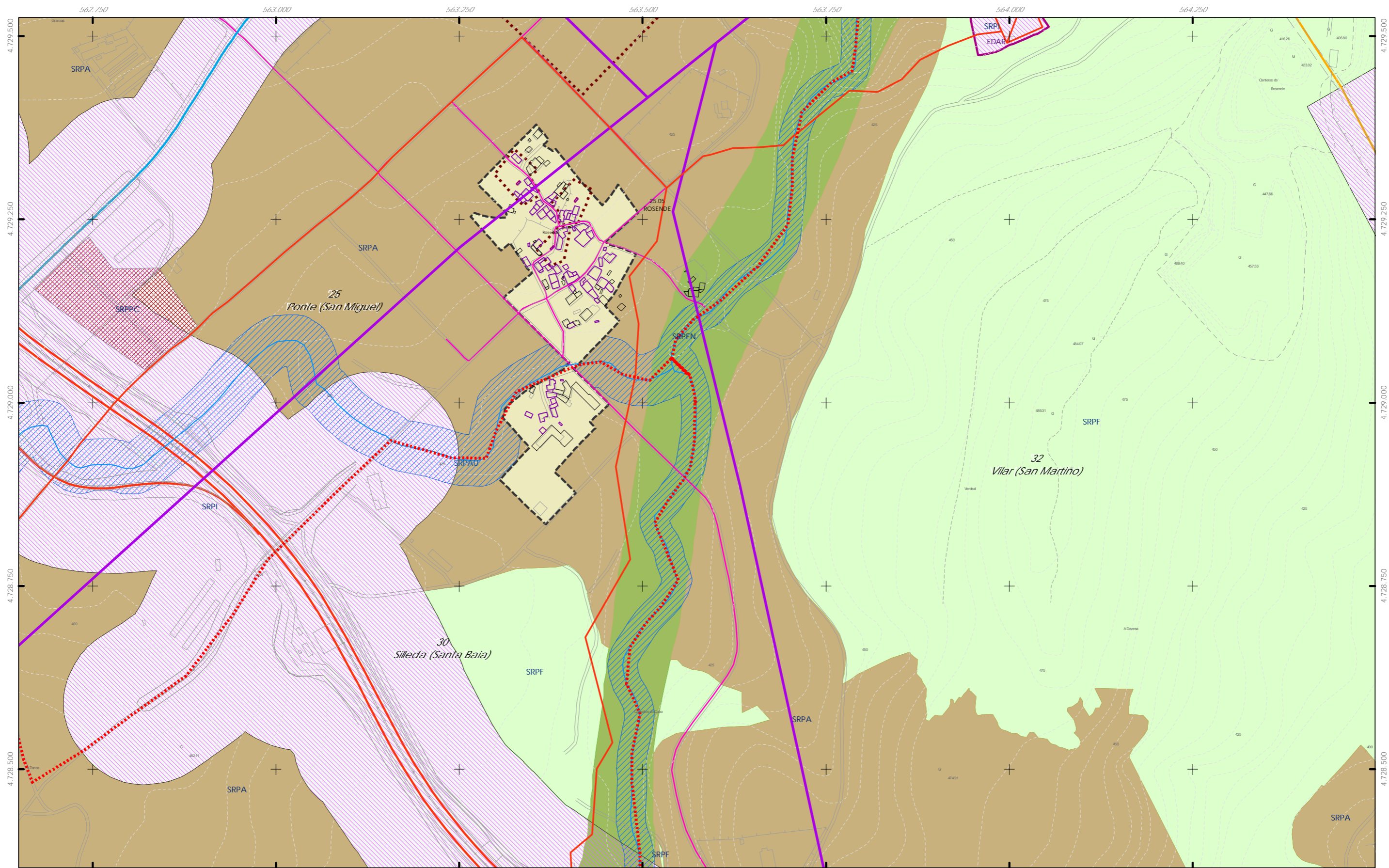
- ARQUITECTÓNICO E ETNOGRÁFICO**
 Ben de interese cultural
 Ámbito protexido
 Contorno de protección nº de catálogo
 00.00
- ARQUEOLÓXICO**
 Área de prot. Integral
 Contorno de protección
 GA36021000 código xacemento
- PATRIMONIO CULTURAL**
 CAMIÑO DE SANTIAGO
 Camiño Santiago
 Via da Prata
 **** Camiño Real

- SISTEMA INFRAESTRUTURAS DE SERVIZOS**
 Abastecemento existente
 Abastecemento proposto
 Saneamento existente
 Saneamento proposto
 Rede eléctrica

Fonte de datos / Fuente de datos:
 - Elaboración propia / Concello de Silleda
 - Elaboración propia / Concello de Silleda



Concello de SILLEDA ALFONSO BOTANA S.L. INGENIERO EN PLANIFICACIÓN URBANÍSTICA	CONCELLO DE SILLEDA (PONTEVEDRA) AYUNTAMIENTO DE SILLEDA (PONTEVEDRA) PLAN XERAL DE ORDENACIÓN MUNICIPAL PLAN GENERAL DE ORDENACIÓN MUNICIPAL
	Aprobación Definitiva V. PLANOS DE ORDENACIÓN V. PLANOS DE ORDENACIÓN
36052_PXOM_202303_AD Marzo 2023 ETRS 89 29N EPSG: 28829	V.05.2 ORD. ESTRUCT. XERAL E ORGÁNICA DO CONCELLO II V.05.2 ORD. ESTRUCT. XERAL E ORGÁNICA DEL AYUNTAMIENTO II
1:5.000 	 0 50 100 200 Metros



- ++ Limite do termo Municipal
 +++ Limite parroquial
- CLASIFICACIÓN DO SOLO**
 SOLO URBANO
 S.U. (Solo Urbano Residencial)
 API-1 (Area Plan. Incorporado)
 SOLO DE NÚCLEO RURAL
 Delimitación de núcleo rural
 SOLO URBANIZABLE
 SUD (S. Urbz. Delimitado)
 R - Residencial / I - Industrial

- SOLO RÚSTICO**
 SRPO (P. Ordinaria)
 SRPA (P. Agropecuaria)
 SRPI (P. Infraestruturas)
 SRPAg (P. de Augas)
 SRPPC (P. Patrimonio Cultural)
 SRPF (P. Forestal)
 SRPP (P. Paisaxística)
 SRPAg (P. de Augas)
 ZEC Zona Especial Conservación

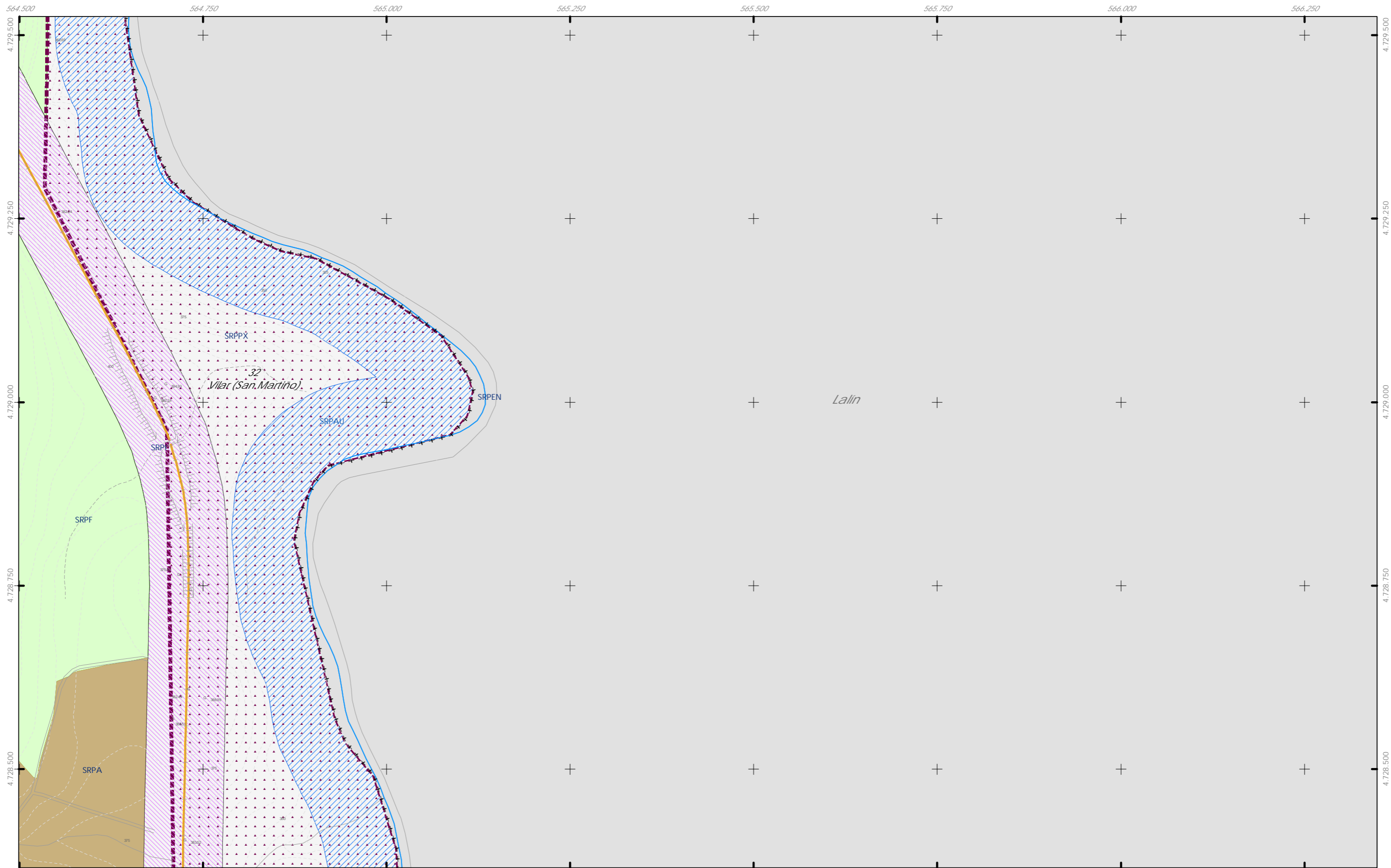
- ARQUITECTÓNICO E ETNOGRÁFICO**
 Ben de interese cultural
 Ámbito protexido
 Contorno de protección nº de catálogo
ARQUEOLÓXICO
 Área de prot. Integral
 Contorno de protección GA36021000 código xacemento
CAMIÑO DE SANTIAGO
 Camiño Santiago Via da Prata
 **** Camiño Real
- PATRIMONIO CULTURAL**

- SISTEMA INFRAESTRUTURAS DE SERVIZOS**
 Abastecemento existente
 Abastecemento proposto
 Saneamento existente
 Saneamento proposto
 Rede eléctrica

Fonte de datos / Fuente de datos:
 - Elaboración propia / Concello de Silleda
 - Elaboración propia / Concello de Silleda



Concello de SILEDA ALFONSO BOTANA S.L. INGENIERO EN PLANIFICACIÓN URBANÍSTICA	CONCELLO DE SILLEDA (PONTEVEDRA) AYUNTAMIENTO DE SILLEDA (PONTEVEDRA) PLAN XERAL DE ORDENACIÓN MUNICIPAL PLAN GENERAL DE ORDENACIÓN MUNICIPAL
	Alfonso Botana S.L. Aprobación Definitiva V. PLANOS DE ORDENACIÓN V. PLANOS DE ORDENACIÓN
36052_PXOM_202303_AD Marzo 2023 ETRS 89 29N EPSG: 28829	V.05.2 ORD. ESTRUCT. XERAL E ORGÁNICA DO CONCELLO II V.05.2 ORD. ESTRUCT. XERAL E ORGÁNICA DEL AYUNTAMIENTO II
1:5.000 	 0 50 100 200 Metros



- ++ Limite do termo Municipal
- +++ Limite parroquial
- SOLO URBANO**
 - S.U. (Solo Urbano Residencial)
 - API-1 (Area Plan. Incorporado)
- SOLO DE NÚCLEO RURAL**
 - Delimitación de núcleo rural
- SOLO URBANIZABLE**
 - SUD (S. Urbz. Delimitado)
 - R - Residencial / I - Industrial

- SOLO RÚSTICO**
 - SRPO (P. Ordinaria)
 - SRPA (P. Agropecuaria)
 - SRPI (P. Infraestruturas)
 - SRPAg (P. de Augas)
 - SRPPC (P. Patrimonio Cultural)
 - SRPF (P. Forestal)
 - SRPP (P. Paisaxística)
 - SRPAg (P. de Augas)
 - ZEC Zona Especial Conservación

- ARQUITECTÓNICO E ETNOGRÁFICO**
 - Ben de interese cultural
 - Ámbito protexido
 - Contorno de protección nº de catálogo
- ARQUEOLÓXICO**
 - Área de prot. Integral
 - Contorno de protección código xacemento GA36021000
- PATRIMONIO CULTURAL**
 - Camiño de Santiago
 - Vía da Prata
 - Camino Real


- SISTEMA INFRAESTRUTURAS DE SERVIZOS**
 - Abastecemento existente
 - Abastecemento proposto
 - Saneamento existente
 - Saneamento proposto
 - Rede eléctrica

Fuente de datos / Fuente de datos:
 - Elaboración propia / Concello de Silleda
 - Elaboración propia / Concello de Silleda

GRÁFICO DE FOLLAS DE HOJAS

47 de 108

Concello de SILLEDA ALFONSO BOTANA S.L. <small>PROFESIONALES EN PLANEAMIENTO URBANÍSTICO</small>	CONCELLO DE SILLEDA (PONTEVEDRA) <small>AYUNTAMIENTO DE SILLEDA (PONTEVEDRA)</small> PLAN XERAL DE ORDENACIÓN MUNICIPAL <small>PLAN GENERAL DE ORDENACIÓN MUNICIPAL</small>
	Afonso Botana S.L. <small>Aprobación Definitiva</small> V. PLANOS DE ORDENACIÓN <small>V. PLANOS DE ORDENACIÓN</small>
36052_PXOM_202303_AD Marzo 2023 ETRS 89 29N Marzo 2023 EPSG: 25829	V.05.2 ORD. ESTRUCT. XERAL E ORGÁNICA DO CONCELLO II <small>V.05.2 ORD. ESTRUCT. XERAL E ORGÁNICA DEL AYUNTAMIENTO II</small>
1:5.000	



Limite do termo Municipal
 Limite parroquial

CLASIFICACIÓN DO SOLO
 SOLO URBANO
 S.U. (Solo Urbano Residencial)
 API-1 (Area Plan. Incorporado)
 SOLO DE NÚCLEO RURAL
 Delimitación de núcleo rural
 SOLO URBANIZABLE
 SUD (S. Urbz. Delimitado)
 R - Residencial / I - Industrial

SOLO RÚSTICO
 SRPO (P. Ordinaria)
 SRPA (P. Agropecuaria)
 SRPI (P. Infraestruturas)
 SRPAg (P. de Augas)
 ZEC Zona Especial Conservación
 SRPPC (P. Patrimonio Cultural)
 SRPF (P. Forestal)
 SRPP (P. Paisaxística)
 SRPAg (P. de Augas)

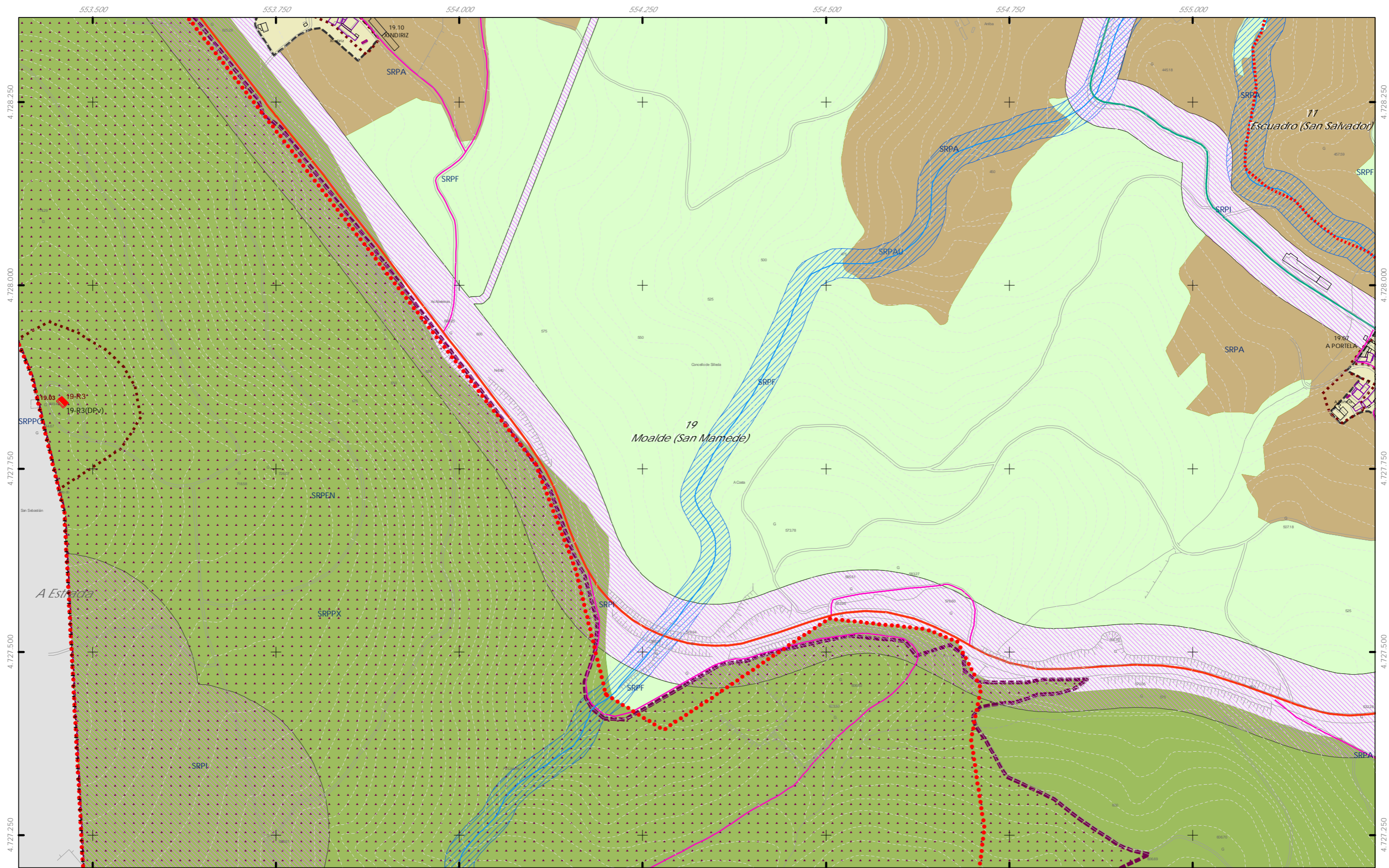
ARQUITECTÓNICO E ETNOGRÁFICO
 Ben de interese cultural
 Ámbito protexido
 Contorno de protección
 n° de catálogo
ARQUEOLÓXICO
 Área de prot. Integral
 Contorno de protección
 código xacemento
 GA36021000
CAMIÑO DE SANTIAGO
 Camiño Santiago
 Via da Prata
 Camiño Real

SISTEMA INFRAESTRUTURAS DE SERVIZOS
 Abastecemento existente
 Abastecemento proposto
 Saneamento existente
 Saneamento proposto
 Rede eléctrica

Fonte de datos / Fuente de datos:
 - Elaboración propia / Concello de Silleda
 - Elaboración propia / Concello de Silleda



Concello de SILEDA ALFONSO BOTANA PROYECTOS, PLANEAMENTO E INGENIERÍA	CONCELLO DE SILLED A (PONTEVEDRA) AYUNTAMIENTO DE SILLED A (PONTEVEDRA) PLAN XERAL DE ORDENACIÓN MUNICIPAL PLAN GENERAL DE ORDENACIÓN MUNICIPAL
	Alfonso Botana S.L. Aprobación Definitiva V. PLANOS DE ORDENACIÓN V. PLANOS DE ORDENACIÓN
36052_PXOM_202303_AD Marzo 2023 ETRS 89 29N Marzo 2023 EPSG: 25829	V.05.2 ORD. ESTRUCT. XERAL E ORGÁNICA DO CONCELLO II V.05.2 ORD. ESTRUCT. XERAL E ORGÁNICA DEL AYUNTAMIENTO II
1:5.000 	 0 50 100 200 Metros



- ++ Limite do termo Municipal
- Limite parroquial
- CLASIFICACIÓN DO SOLO**
- SOLO URBANO**
- S.U. (Solo Urbano Residencial)
- API-1 (Area Plan. Incorporado)
- SOLO DE NÚCLEO RURAL**
- Delimitación de núcleo rural
- SOLO URBANIZABLE**
- SUD (S. Urbz. Delimitado)
- R - Residencial / I - Industrial

- SOLO RÚSTICO**
- SRPO (P. Ordinaria)
- SRPA (P. Agropecuaria)
- SRPI (P. Infraestruturas)
- SRPAg (P. de Augas)
- SRPPC (P. Patrimonio Cultural)
- SRPF (P. Forestal)
- SRPP (P. Paisaxística)
- SRPAg (P. de Augas)
- ZEC Zona Especial Conservación

- ARQUITECTÓNICO E ETNOGRÁFICO**
- Ben de interese cultural
- Ámbito protexido
- Contorno de protección nº de catálogo
- ARQUEOLÓXICO**
- GA36021000 código xacemento
- PATRIMONIO CULTURAL**
- Área de prot. Integral
- Contorno de protección
- CAMIÑO DE SANTIAGO**
- Camiño Santiago Via da Prata
- Camiño Real

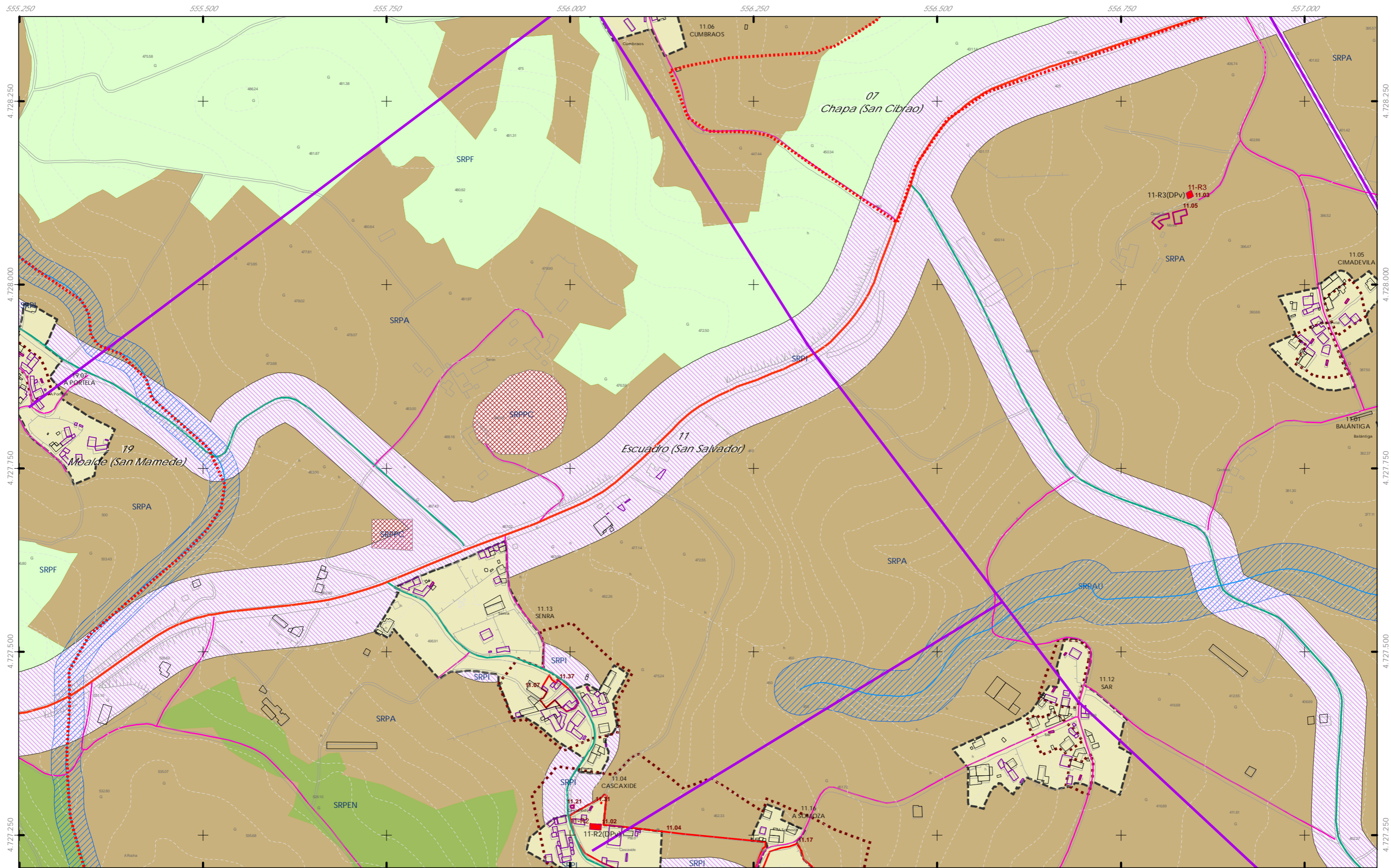
- SISTEMA INFRAESTRUTURAS DE SERVIZOS**
- Abastecemento existente
- Abastecemento proposto
- Saneamento existente
- Saneamento proposto
- Rede eléctrica

Fuente de datos / Fuente de datos:
 - Elaboración propia / Concello de Silleda
 - Elaboración propia / Concello de Silleda

GRÁFICO DE FOLLAS
 GRÁFICO DE HOJAS

49 de 108

Concello de SILEDA ALFONSO BOTANA S.L. <small>PROYECTOS DE INGENIERIA Y ARQUITECTURA</small>	CONCELLO DE SILEDA (PONTEVEDRA) <small>AYUNTAMIENTO DE SILEDA (PONTEVEDRA)</small> PLAN XERAL DE ORDENACIÓN MUNICIPAL <small>PLAN GENERAL DE ORDENACIÓN MUNICIPAL</small>
	Aprobación Definitiva <small>Aprobación Definitiva</small> V. PLANOS DE ORDENACIÓN <small>V. PLANOS DE ORDENACIÓN</small> V.05.2 ORD. ESTRUCT. XERAL E ORGÁNICA DO CONCELLO II <small>V.05.2 ORD. ESTRUCT. GENERAL Y ORGANICA DEL AYUNTAMIENTO II</small>
36052_PXOM_202303_AD Marzo 2023 <small>ETRS 89 29N EPSG: 28829</small>	1:5.000 0 50 100 200 Metros



- ++ Limite do termo Municipal
 +++ Limite parroquial
SOLO URBANO
 S.U. (Solo Urbano Residencial)
 API-1 (Area Plan. Incorporado)
SOLO DE NÚCLEO RURAL
 Delimitación de núcleo rural
SOLO URBANIZABLE
 SUD (S. Urbz. Delimitado)
 R - Residencial / I - Industrial

- SOLO RÚSTICO**
 SRPO (P. Ordinaria)
 SRPA (P. Agropecuaria)
 SRPI (P. Infraestruturas)
 SRPAg (P. de Augas)
 SRPPC (P. Patrimonio Cultural)
 SRPF (P. Forestal)
 SRPP (P. Paisaxística)
 SRPAg (P. de Augas)
 ZEC Zona Especial Conservación

- ARQUITECTÓNICO E ETNOGRÁFICO**
 Ben de interese cultural
 Ámbito protexido
 Contorno de protección nº de catálogo
ARQUEOLÓXICO
 Área de prot. Integral
 Contorno de protección nº de catálogo
 GA36021000 código xacemento
CAMIÑO DE SANTIAGO
 Camiño Santiago Via da Prata
 Camiño Real

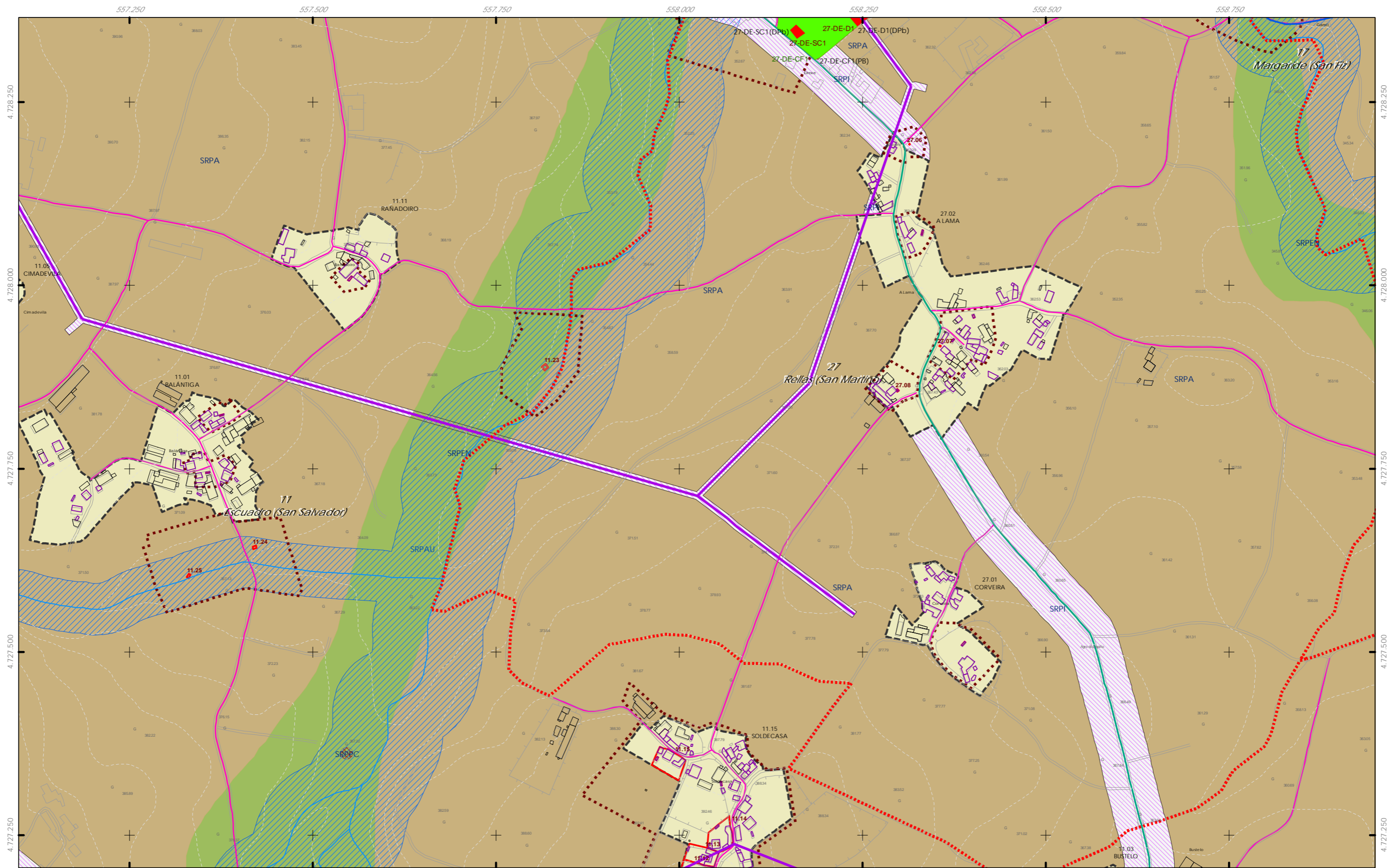
- SISTEMA INFRAESTRUTURAS DE SERVIZOS**
 Abastecemento existente
 Abastecemento proposto
 Saneamento existente
 Saneamento proposto
 Rede eléctrica

Fonte de datos / Fuente de datos:
 - Elaboración propia / Concello de Silleda
 - Elaboración propia / Concello de Silleda



Concello de SILEDA
ALFONSO BOTANA S.L.
 36052_PXOM_202303_AD
 Marzo 2023 ETRS 89 29N
 EPSG: 28829

CONCELLO DE SILLEDÁ (PONTEVEDRA)
 AYUNTAMIENTO DE SILLEDÁ (PONTEVEDRA)
 PLAN XERAL DE ORDENACIÓN MUNICIPAL
 PLAN GENERAL DE ORDENACIÓN MUNICIPAL
Alfonso Botana S.L.
 Aprobación Definitiva
V. PLANOS DE ORDENACIÓN
 V. PLANOS DE ORDENACIÓN
 V.05.2 ORD. ESTRUCT. XERAL E ORGÁNICA DO CONCELLO II
 V.05.2 ORD. ESTRUCT. GENERAL Y ORGÁNICA DEL AYUNTAMIENTO II
 0 50 100 200 Metros
 1:5.000



- ++ Limite do termo Municipal
 +++ Limite parroquial
- CLASIFICACIÓN DO SOLO**
 SOLO URBANO
 S.U. (Solo Urbano Residencial)
 API-1 (Area Plan. Incorporado)
 SOLO DE NÚCLEO RURAL
 Delimitación de núcleo rural
 SOLO URBANIZABLE
 SUD (S. Urbz. Delimitado)
 R - Residencial / I - Industrial

- SOLO RÚSTICO**
 SRPO (P. Ordinaria)
 SRPA (P. Agropecuaria)
 SRPI (P. Infraestruturas)
 SRPAg (P. de Augas)
 SRPPC (P. Patrimonio Cultural)
 SRPF (P. Forestal)
 SRPP (P. Paisaxística)
 SRPAg (P. de Augas)
 ZEC Zona Especial Conservación

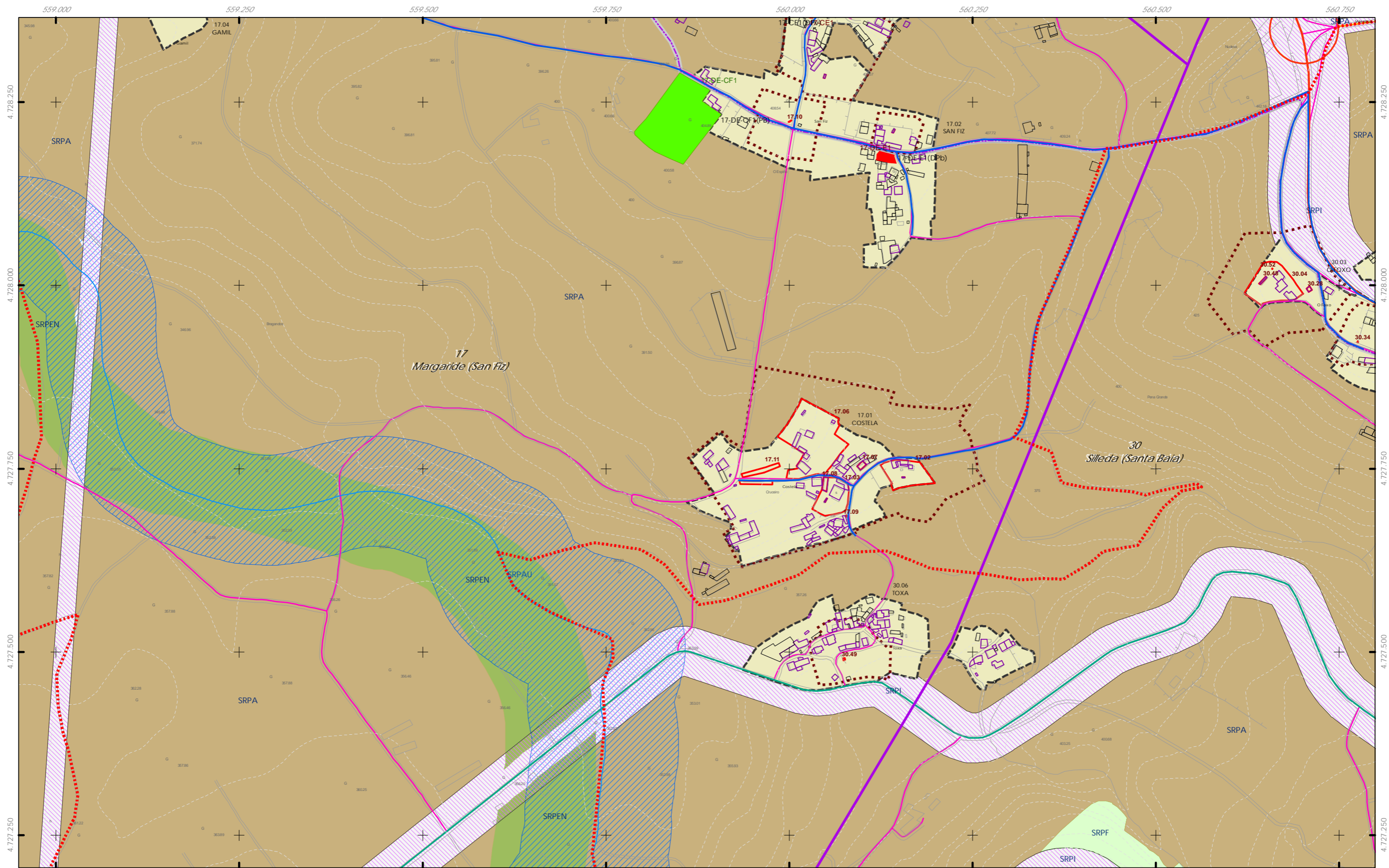
- ARQUITECTÓNICO E ETNOGRÁFICO**
 Ben de interese cultural
 Ámbito protexido
 Contorno de protección nº de catálogo
 00.00
ARQUEOLÓXICO
 Área de prot. Integral
 Contorno de protección código xacemento
 GA36021000
CAMIÑO DE SANTIAGO
 Camiño Santiago
 Via da Prata
 **** Camiño Real

- SISTEMA INFRAESTRUTURAS DE SERVIZOS**
 Abastecemento existente
 Abastecemento proposto
 Saneamento existente
 Saneamento proposto
 Rede eléctrica

Fonte de datos / Fuente de datos:
 - Elaboración propia / Concello de Silleda
 - Elaboración propia / Concello de Silleda

GRÁFICO DE FOLLAS
 GRÁFICO DE HOJAS
 51 de 108

Concello de SILEDA
CONCELLO DE SILLEDIA (PONTEVEDRA)
 AYUNTAMIENTO DE SILLEDIA (PONTEVEDRA)
 PLAN XERAL DE ORDENACIÓN MUNICIPAL
 PLAN GENERAL DE ORDENACIÓN MUNICIPAL
Alfonso Botana S.L.
 Aprobación Definitiva
 V. PLANOS DE ORDENACIÓN
 V. PLANOS DE ORDENACIÓN
 V.05.2 ORD. ESTRUCT. XERAL E ORGÁNICA DO CONCELLO II
 V.05.2 ORD. ESTRUCT. GENERAL Y ORGÁNICA DEL AYUNTAMIENTO II
 36052_PXOM_202303_AD
 Marzo 2023 ETRS 89 29N EPSG: 25829
 1:5.000
 0 50 100 200 Metros



++ Limite do termo Municipal
 +++ Limite parroquial

CLASIFICACIÓN DO SOLO
 SOLO URBANO
 S.U. (Solo Urbano Residencial)
 API-1 (Area Plan. Incorporado)
 SOLO DE NÚCLEO RURAL
 Delimitación de núcleo rural
 SOLO URBANIZABLE
 SUD (S. Urbz. Delimitado)
 R - Residencial / I - Industrial

SOLO RÚSTICO
 SRPO (P. Ordinaria)
 SRPA (P. Agropecuaria)
 SRPI (P. Infraestruturas)
 SRPAg (P. de Augas)
 SRPPC (P. Patrimonio Cultural)
 SRPF (P. Forestal)
 SRPP (P. Paisaxística)
 SRPAg (P. de Augas)
 ZEC Zona Especial Conservación

ARQUITECTÓNICO E ETNOGRÁFICO
 Ben de interese cultural
 Ámbito protexido
 Contorno de protección nº de catálogo
 00.00
ARQUEOLÓXICO
 Área de prot. Integral
 Contorno de protección
 GA36021000 código xacemento
CAMIÑO DE SANTIAGO
 Camiño Santiago
 Via da Prata
 ★★ ★★ Camiño Real

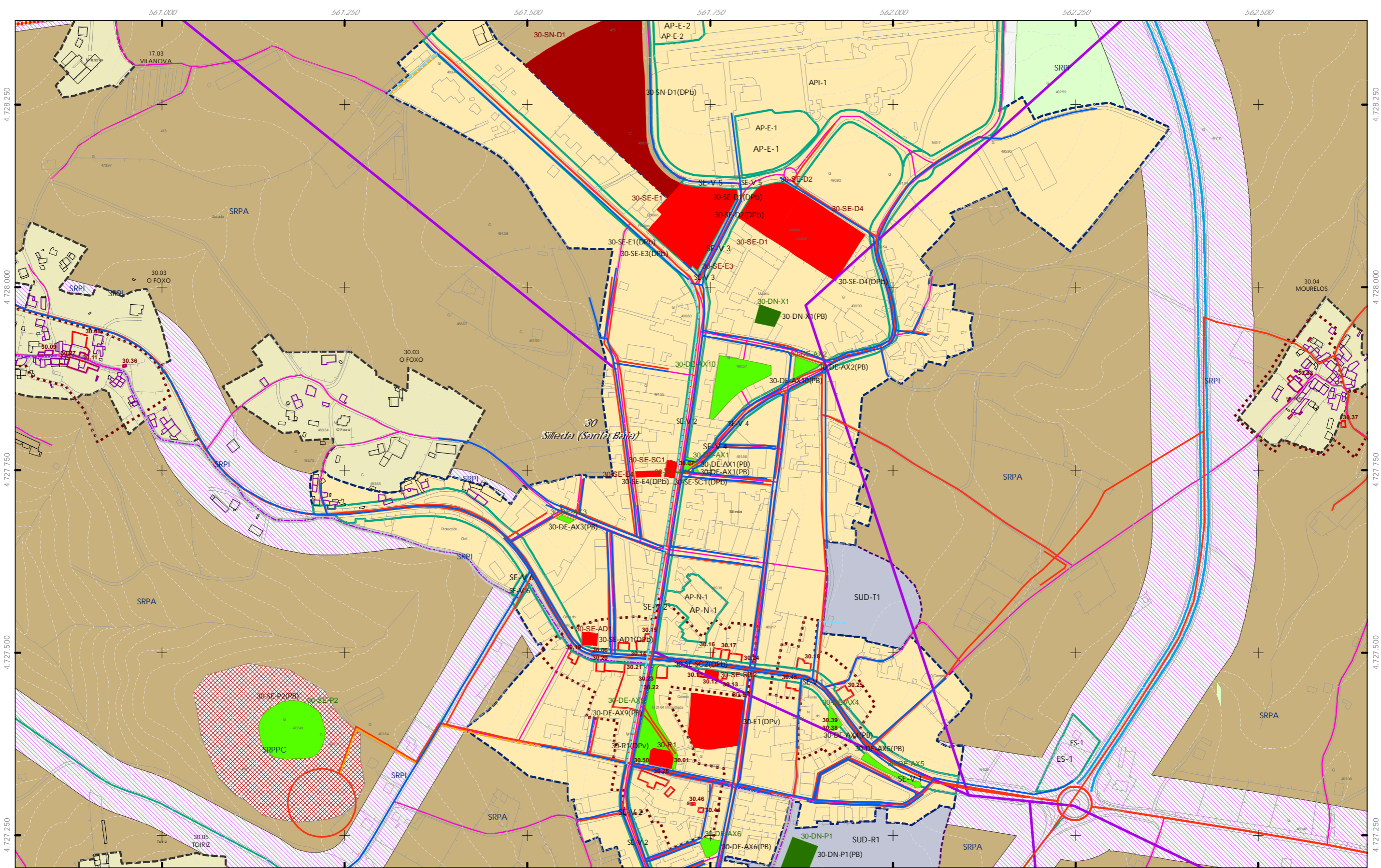
SISTEMA INFRAESTRUTURAS DE SERVIZOS
 Abastecemento existente
 Abastecemento proposto
 Saneamento existente
 Saneamento proposto
 Rede eléctrica



Concello de SILLEDA
ALFONSO BOTANA
 36052_PXOM_202303_AD
 Marzo 2023
 ETRS 89 29N
 EPSG: 28829

CONCELLO DE SILLEDA (PONTEVEDRA)
 AYUNTAMIENTO DE SILLEDA (PONTEVEDRA)
 PLAN XERAL DE ORDENACIÓN MUNICIPAL
 PLAN GENERAL DE ORDENACIÓN MUNICIPAL
Alfonso Botana S.L.
 Aprobación Definitiva
 V. PLANOS DE ORDENACIÓN
 V. PLANOS DE ORDENACIÓN
 V.05.2 ORD. ESTRUCT. XERAL E ORGÁNICA DO CONCELLO II
 V.05.2 ORD. ESTRUCT. XERAL E ORGÁNICA DEL AYUNTAMIENTO II
 0 50 100 200 Metros
 1:5.000
 52 de 108

Fonte de datos / Fuente de datos:
 - Elaboración propia / Concello de Silleda
 - Elaboración propia / Concello de Silleda



- ++ Limite do termo Municipal
 +++ Limite parroquial
- CLASIFICACIÓN DO SOLO**
 SOLO URBANO
 S.U. (Solo Urbano Residencial)
 API-1 (Area Plan. Incorporado)
 SOLO DE NÚCLEO RURAL
 Delimitación de núcleo rural
 SOLO URBANIZABLE
 SUD (S. Urbz. Delimitado)
 R - Residencial / I - Industrial

- SOLO RÚSTICO**
 SRPO (P. Ordinaria)
 SRPA (P. Agropecuaria)
 SRPI (P. Infraestruturas)
 SRPAg (P. de Augas)
 SRPPC (P. Patrimonio Cultural)
 SRPF (P. Forestal)
 SRPP (P. Paisaxística)
 SRPAg (P. de Augas)
 ZEC Zona Especial Conservación

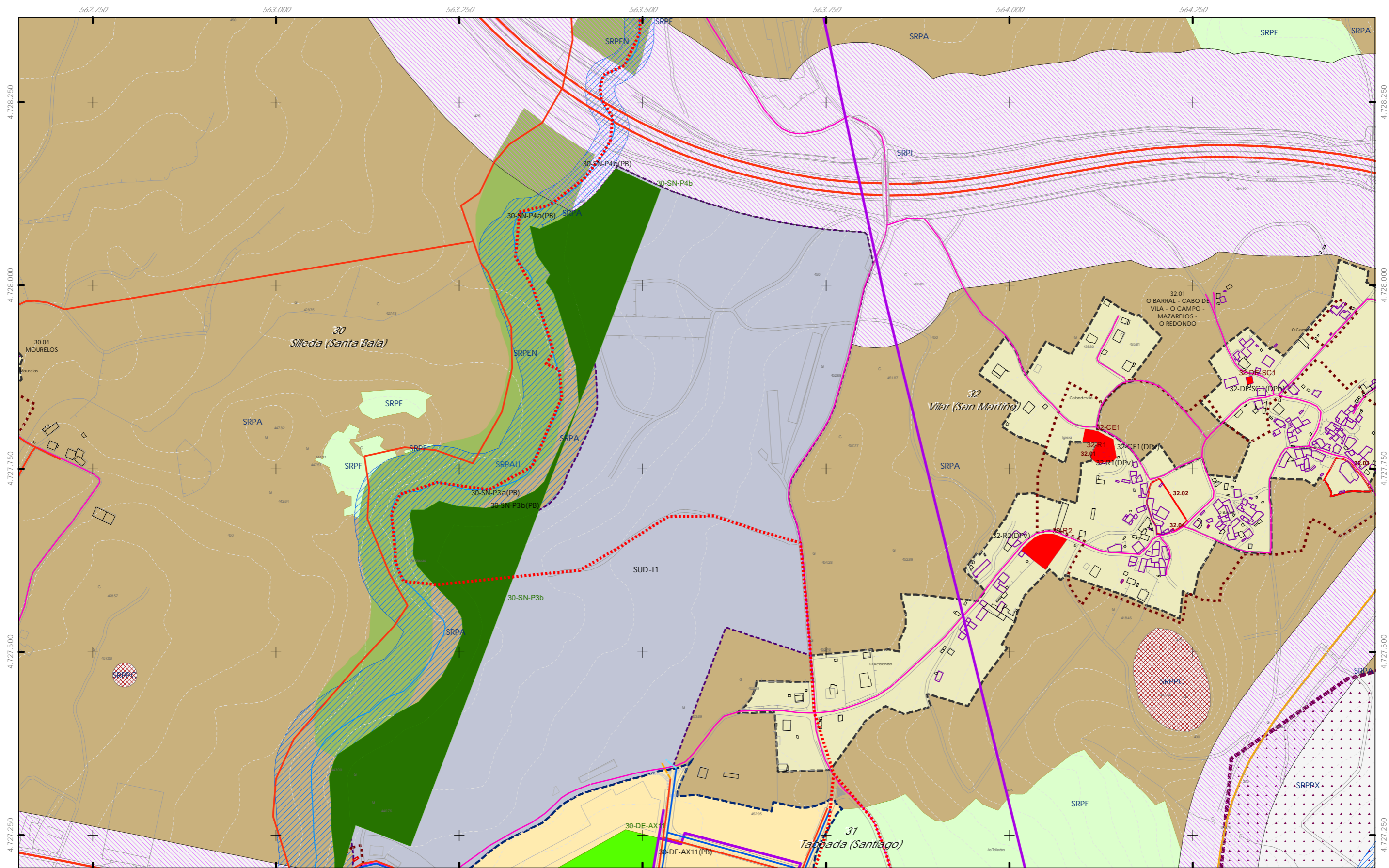
- ARQUITECTÓNICO E ETNOGRÁFICO**
 Ben de interese cultural
 Ámbito protexido
 Contorno de protección nº de catálogo
ARQUEOLÓXICO
 Área de prot. Integral
 Contorno de protección nº de catálogo
 GA36021000 código xacemento
CAMIÑO DE SANTIAGO
 Camiño Santiago
 Via da Prata
 **** Camiño Real

- SISTEMA INFRAESTRUTURAS DE SERVIZOS**
 Abastecemento existente
 Abastecemento proposto
 Saneamento existente
 Saneamento proposto
 Rede eléctrica

Fonte de datos / Fuente de datos:
 - Elaboración propia / Concello de Silleda
 - Elaboración propia / Concello de Silleda

GRÁFICO DE FOLLAS
 GRÁFICO DE HOJAS

Concello de SILLEDA
CONCELLO DE SILLEDA (PONTEVEDRA)
 AYUNTAMIENTO DE SILLEDA (PONTEVEDRA)
 PLAN XERAL DE ORDENACIÓN MUNICIPAL
 PLAN GENERAL DE ORDENACIÓN MUNICIPAL
Alfonso Botana S.L.
 Aprobación Definitiva
 V. PLANOS DE ORDENACIÓN
 V. PLANOS DE ORDENACIÓN
 V.05.2 ORD. ESTRUCT. XERAL E ORGÁNICA DO CONCELLO II
 V.05.2 ORD. ESTRUCT. GENERAL Y ORGÁNICA DEL AYUNTAMIENTO II
 36052_PXOM_202303_AD
 Marzo 2023 ETRS 89 29N EPSG: 28829
 1:5.000
 0 50 100 200 Metros
 53 de 108



- ++ Limite do termo Municipal
 +++ Limite parroquial
- CLASIFICACIÓN DO SOLO**
 SOLO URBANO
 S.U. (Solo Urbano Residencial)
 API-1 (Area Plan. Incorporado)
 SOLO DE NÚCLEO RURAL
 Delimitación de núcleo rural
 SOLO URBANIZABLE
 SUD (S. Urbz. Delimitado)
 R - Residencial / I - Industrial

- SOLO RÚSTICO**
 SRPO (P. Ordinaria)
 SRPA (P. Agropecuaria)
 SRPI (P. Infraestruturas)
 SRPAg (P. de Augas)
 SRPPC (P. Patrimonio Cultural)
 SRPF (P. Forestal)
 SRPP (P. Paisaxística)
 SRPAg (P. de Augas)
 ZEC Zona Especial Conservación

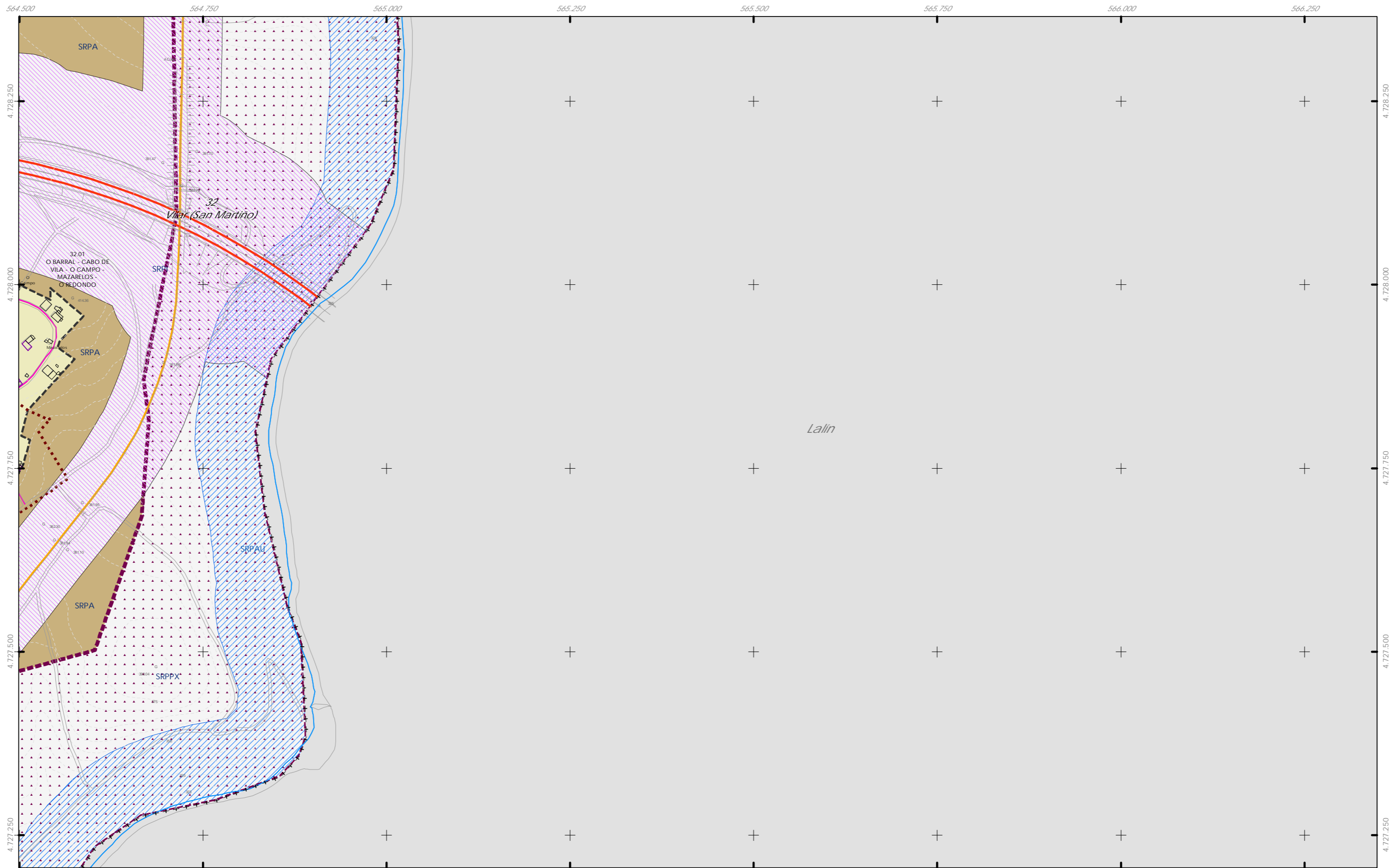
- ARQUITECTÓNICO E ETNOGRÁFICO**
 Ben de interese cultural
 Ámbito protexido
 Contorno de protección nº de catálogo
 00.00
ARQUEOLÓXICO
 Área de prot. Integral
 Contorno de protección código xacemento
 GA36021000
CAMIÑO DE SANTIAGO
 Camiño Santiago
 Via da Prata
 **** Camiño Real

- SISTEMA INFRAESTRUTURAS DE SERVIZOS**
 Abastecemento existente
 Abastecemento proposto
 Saneamento existente
 Saneamento proposto
 Rede eléctrica

Fonte de datos / Fuente de datos:
 - Elaboración propia / Concello de Silleda
 - Elaboración propia / Concello de Silleda



Concello de SILEDA ALFONSO BOTANA S.L. INGENIERO EN PLANIFICACIÓN URBANÍSTICA	CONCELLO DE SILLEDA (PONTEVEDRA) AYUNTAMIENTO DE SILLEDA (PONTEVEDRA) PLAN XERAL DE ORDENACIÓN MUNICIPAL PLAN GENERAL DE ORDENACIÓN MUNICIPAL
	Alfonso Botana S.L. Aprobación Definitiva V. PLANOS DE ORDENACIÓN V. PLANOS DE ORDENACIÓN V.05.2 ORD. ESTRUCT. XERAL E ORGÁNICA DO CONCELLO II V.05.2 ORD. ESTRUCT. GENERAL Y ORGÁNICA DEL AYUNTAMIENTO II
36052_PXOM_202303_AD Marzo 2023 ETRS 89 29N EPSG: 25829	1:5.000 0 50 100 200 Metros



Lalin

564.500 564.750 565.000 565.250 565.500 565.750 566.000 566.250

- ++ Limite do termo Municipal
- Limite parroquial
- SOLO URBANO**
 - S.U. (Solo Urbano Residencial)
 - API-1 (Area Plan. Incorporado)
- SOLO DE NÚCLEO RURAL**
 - Delimitación de núcleo rural
- SOLO URBANIZABLE**
 - SUD (S. Urbz. Delimitado)
 - R - Residencial / I - Industrial

- SOLO RÚSTICO**
 - SRPO (P. Ordinaria)
 - SRPA (P. Agropecuaria)
 - SRPI (P. Infraestruturas)
 - SRPAg (P. de Augas)
 - SRPPC (P. Patrimonio Cultural)
 - SRPF (P. Forestal)
 - SRPP (P. Paisaxística)
 - SRPAg (P. de Augas)
 - ZEC Zona Especial Conservación

- ARQUITECTÓNICO E ETNOGRÁFICO**
 - Ben de interese cultural
 - Ámbito protexido
 - Contorno de protección nº de catálogo
- ARQUEOLÓXICO**
 - Área de prot. Integral
 - Contorno de protección código xacemento GA36021000
- PATRIMONIO CULTURAL**
 - Camiño de Santiago
 - Camiño de Santiago Via da Prata
 - ★ ★ ★ ★ Camiño Real

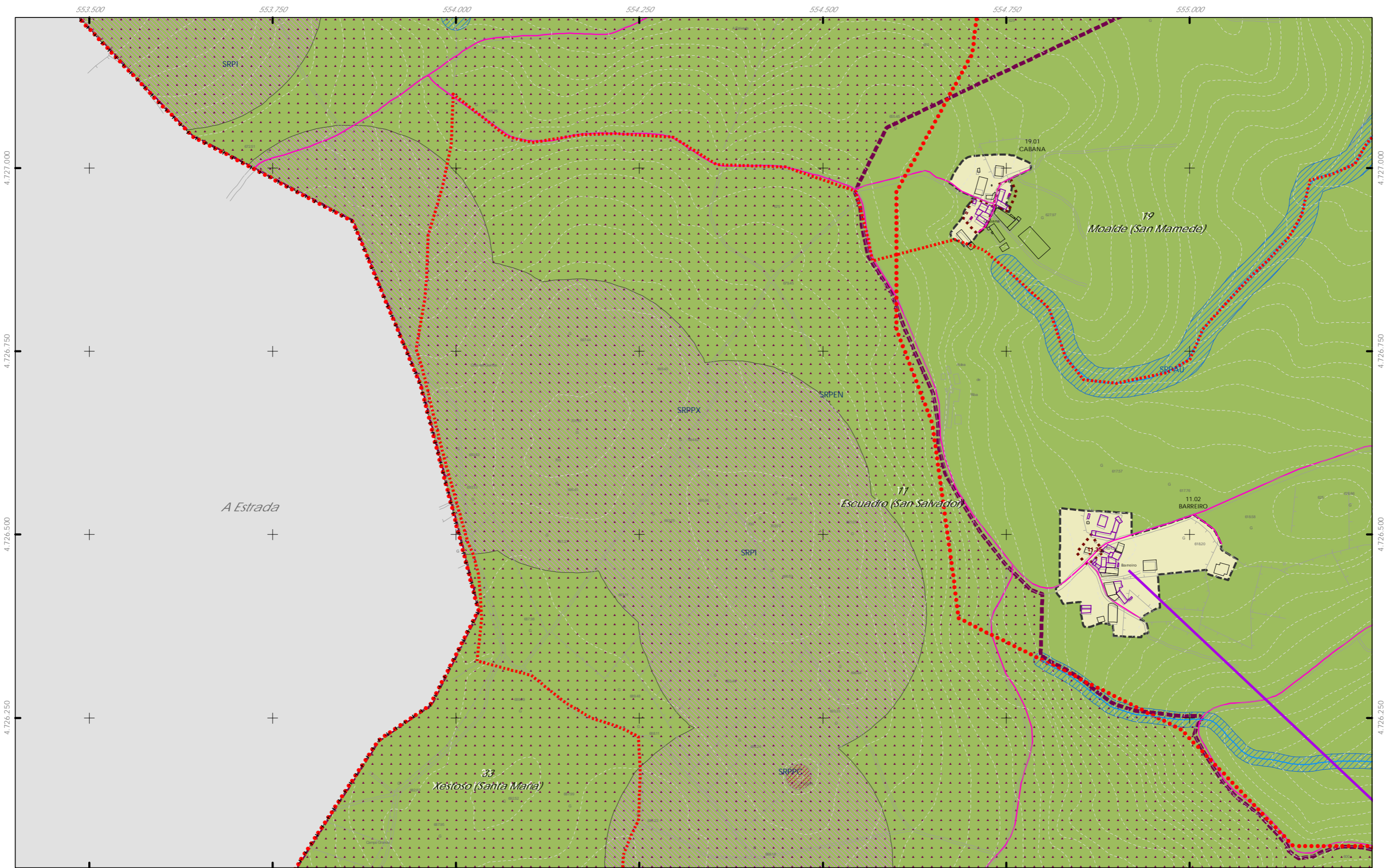
- SISTEMA INFRAESTRUTURAS DE SERVIZOS**
 - Abastecemento existente
 - Abastecemento proposto
 - Saneamento existente
 - Saneamento proposto
 - Rede eléctrica

Fuente de datos / Fuente de datos:
 - Elaboración propia / Concello de Silleda
 - Elaboración propia / Concello de Silleda

GRÁFICO DE FOLLAS
 GRÁFICO DE HOJAS

55 de 108

Concello de SILEDA ALFONSO BOTANA S.L. <small>PROYECTOS, PLANEAMENTO E INGENIERÍA</small>	CONCELLO DE SILEDA (PONTEVEDRA) <small>AYUNTAMIENTO DE SILEDA (PONTEVEDRA)</small> PLAN XERAL DE ORDENACIÓN MUNICIPAL <small>PLAN GENERAL DE ORDENACIÓN MUNICIPAL</small>
	Alfonso Botana S.L. Aprobación Definitiva V. PLANOS DE ORDENACIÓN <small>V. PLANOS DE ORDENACIÓN</small>
36052_PXOM_202303_AD Marzo 2023 ETRS 89 29N Marzo 2023 EPSG: 25829	V.05.2 ORD. ESTRUCT. XERAL E ORGÁNICA DO CONCELLO II <small>V.05.2 ORD. ESTRUCT. GENERAL Y ORGANICA DEL AYUNTAMIENTO II</small>
1:5.000	



- ++ Limite do termo Municipal
 +++ Limite parroquial
SOLO URBANO
 S.U. (Solo Urbano Residencial)
 API-1 (Area Plan. Incorporado)
SOLO DE NÚCLEO RURAL
 Delimitación de núcleo rural
SOLO URBANIZABLE
 SUD (S. Urbz. Delimitado)
 R - Residencial / I - Industrial

- SOLO RÚSTICO**
 SRPO (P. Ordinaria)
 SRPA (P. Agropecuaria)
 SRPI (P. Infraestruturas)
 SRPAg (P. de Augas)
 SRPPC (P. Patrimonio Cultural)
 SRPF (P. Forestal)
 SRPP (P. Paisaxística)
 SRPAg (P. de Augas)
 ZEC Zona Especial Conservación

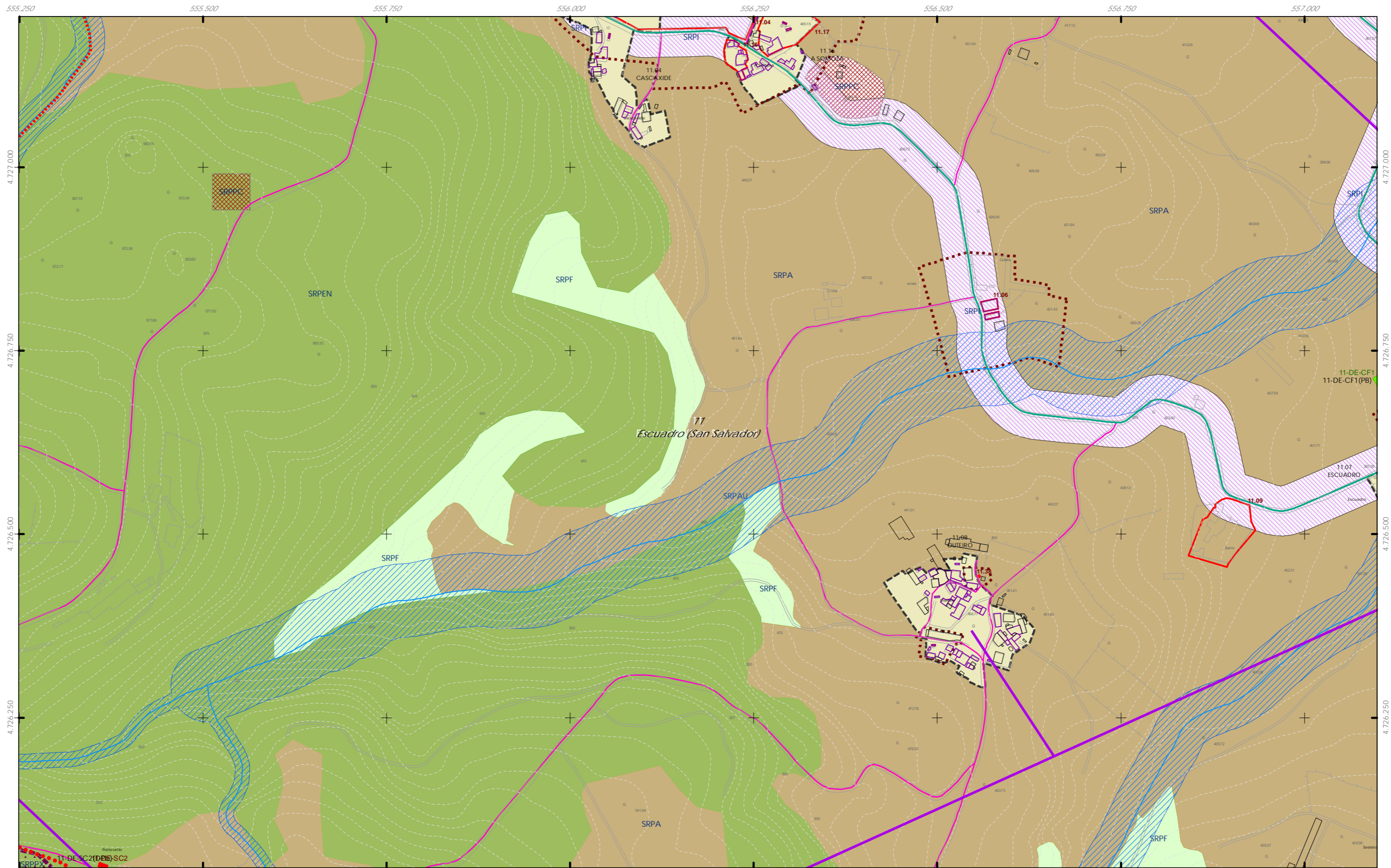
- ARQUITECTÓNICO E ETNOGRÁFICO**
 Ben de interese cultural
 Ámbito protexido
 Contorno de protección nº de catálogo
 OO.OO
ARQUEOLÓXICO
 Área de prot. Integral
 Contorno de protección
 GA36021000 código xacemento
CAMIÑO DE SANTIAGO
 Camiño Santiago
 Via da Prata
 ★★ ★★ Camiño Real

- SISTEMA INFRAESTRUTURAS DE SERVIZOS**
 Abastecemento existente
 Abastecemento proposto
 Saneamento existente
 Saneamento proposto
 Rede eléctrica



Concello de SILEDA ALFONSO BOTANA S.L. MARCA REGISTRADA	CONCELLO DE SILEDA (PONTEVEDRA) AYUNTAMIENTO DE SILEDA (PONTEVEDRA) PLAN XERAL DE ORDENACIÓN MUNICIPAL PLAN GENERAL DE ORDENACIÓN MUNICIPAL
	Alfonso Botana S.L. Aprobación Definitiva V. PLANOS DE ORDENACIÓN V. PLANOS DE ORDENACIÓN
36052_PXOM_202303_AD Marzo 2023 ETRS 89 29N EPSG: 25829	V.05.2 ORD. ESTRUCT. XERAL E ORGÁNICA DO CONCELLO II V.05.2 ORD. ESTRUCT. GENERAL Y ORGÁNICA DEL AYUNTAMIENTO II
1:5.000 	

Fonte de datos / Fuente de datos:
 - Elaboración propia / Concello de Silleda
 - Elaboración propia / Concello de Silleda



- ++ Limite do termo Municipal
 +++ Limite parroquial
CLASIFICACIÓN DO SOLO
 SOLO URBANO
 S.U. (Solo Urbano Residencial)
 API-1 (Area Plan. Incorporado)
 SOLO DE NÚCLEO RURAL
 Delimitación de núcleo rural
 SOLO URBANIZABLE
 SUD (S. Urbz. Delimitado)
 R - Residencial / I - Industrial

- SOLO RÚSTICO**
 SRPO (P. Ordinaria)
 SRPA (P. Agropecuaria)
 SRPI (P. Infraestruturas)
 SRPAg (P. de Augas)
 SRPPC (P. Patrimonio Cultural)
 SRPF (P. Forestal)
 SRPP (P. Paisaxística)
 SRPAg (P. de Augas)
 ZEC Zona Especial Conservación

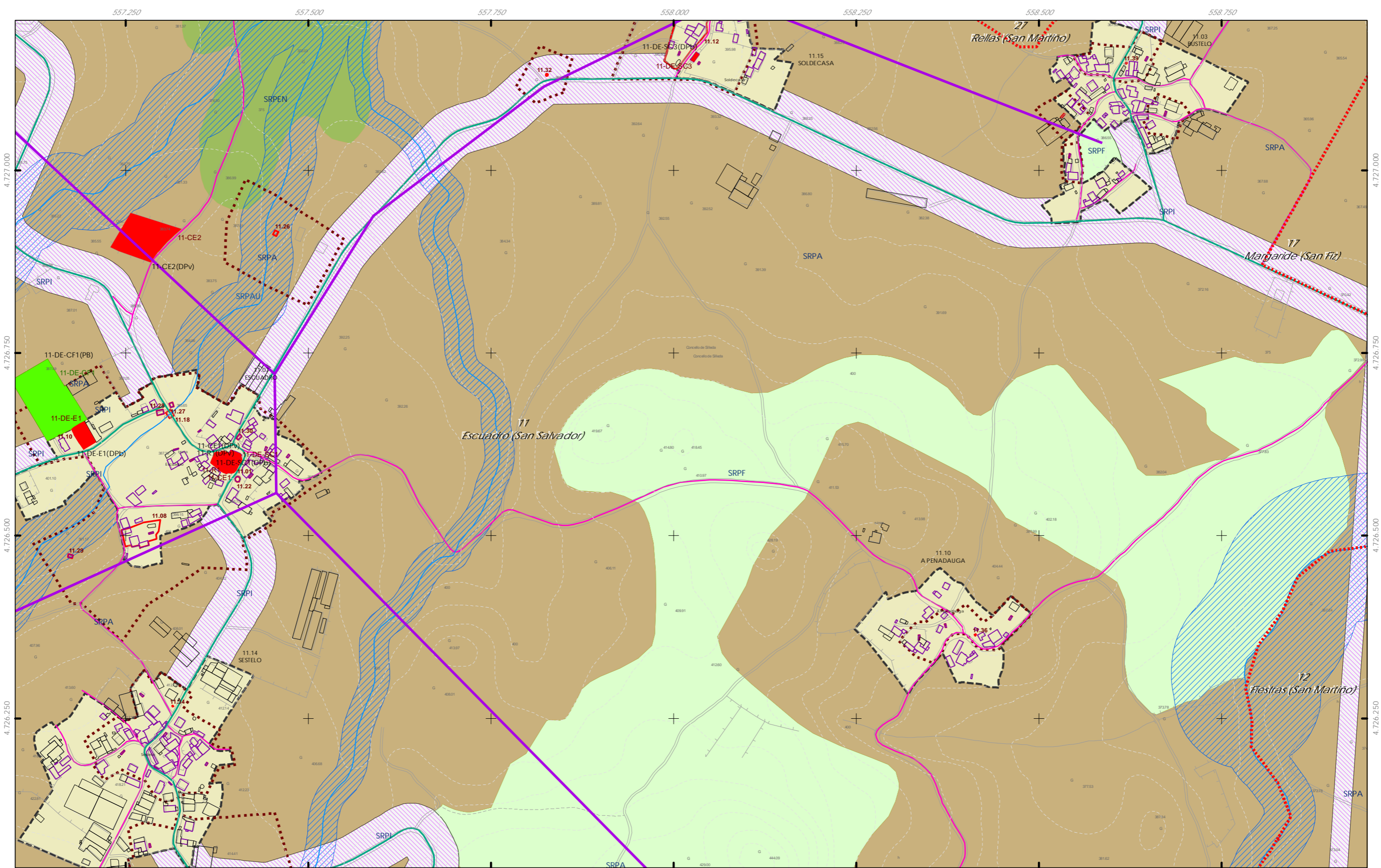
- ARQUITECTÓNICO E ETNOGRÁFICO**
 Ben de interese cultural
 Ámbito protexido
 Contorno de protección nº de catálogo
ARQUEOLÓXICO
 Área de prot. Integral
 Contorno de protección
 GA36021000 código xacemento
CAMIÑO DE SANTIAGO
 Camiño Santiago Via da Prata
 **** Camiño Real

- SISTEMA INFRAESTRUTURAS DE SERVIZOS**
 Abastecemento existente
 Abastecemento proposto
 Saneamento existente
 Saneamento proposto
 Rede eléctrica



Concello de SILEDA
CONCELLO DE SILEDA (PONTEVEDRA)
 AYUNTAMIENTO DE SILEDA (PONTEVEDRA)
 PLAN XERAL DE ORDENACIÓN MUNICIPAL
 PLAN GENERAL DE ORDENACIÓN MUNICIPAL
Alfonso Botana S.L.
 Aprobación Definitiva
 V. PLANOS DE ORDENACIÓN
 V. PLANOS DE ORDENACIÓN
 V.05.2 ORD. ESTRUCT. XERAL E ORGÁNICA DO CONCELLO II
 V.05.2 ORD. ESTRUCT. GENERAL Y ORGÁNICA DEL AYUNTAMIENTO II
 36052_PXOM_202303_AD
 Marzo 2023 ETRS 89 29N EPSG: 28829
 1:5.000
 0 50 100 200 Metros
 57 de 108

Fonte de datos / Fuente de datos:
 - Elaboración propia / Concello de Silleda
 - Elaboración propia / Concello de Silleda



- ++ Limite do termo Municipal
- Limite parroquial
- SOLO URBANO**
 - S.U. (Solo Urbano Residencial)
 - API-1 (Area Plan. Incorporado)
- SOLO DE NÚCLEO RURAL**
 - Delimitación de núcleo rural
- SOLO URBANIZABLE**
 - SUD (S. Urbz. Delimitado)
 - R - Residencial / I - Industrial

- SOLO RÚSTICO**
 - SRPO (P. Ordinaria)
 - SRPA (P. Agropecuaria)
 - SRPI (P. Infraestruturas)
 - SRPAg (P. de Augas)
 - SRPPC (P. Patrimonio Cultural)
 - SRPF (P. Forestal)
 - SRPP (P. Paisaxística)
 - SRPAg (P. de Augas)
 - ZEC Zona Especial Conservación

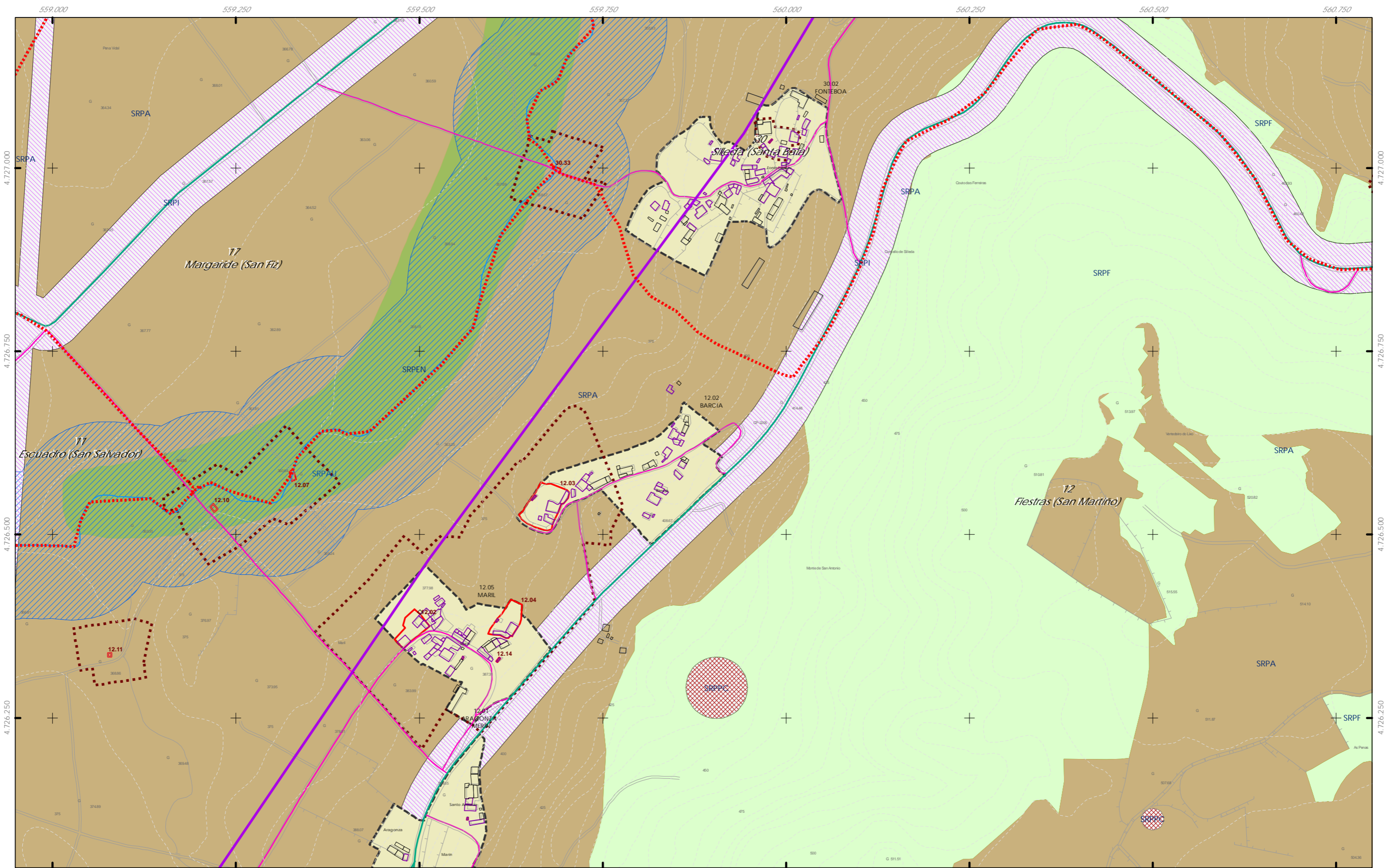
- ARQUITECTÓNICO E ETNOGRÁFICO**
 - Ben de interese cultural
 - Ámbito protexido
 - Contorno de protección nº de catálogo
- ARQUEOLÓXICO**
 - Área de prot. Integral
 - Contorno de protección código xacemento GA36021000
- PATRIMONIO CULTURAL**
 - Camiño de Santiago
 - Vía da Prata
 - Camión Real

- SISTEMA INFRAESTRUTURAS DE SERVIZOS**
 - Abastecemento existente
 - Abastecemento proposto
 - Saneamento existente
 - Saneamento proposto
 - Rede eléctrica

Fuente de datos / Fuente de datos:
 - Elaboración propia / Concello de Silleda
 - Elaboración propia / Concello de Silleda



<p>ALFONSO BOTANA S.L.</p>	<p>Concello de SILEDA</p>	<p>CONCELLO DE SILEDA (PONTEVEDRA)</p> <p>AYUNTAMIENTO DE SILEDA (PONTEVEDRA)</p> <p>PLAN XERAL DE ORDENACIÓN MUNICIPAL</p> <p>PLAN GENERAL DE ORDENACIÓN MUNICIPAL</p>
	<p>36052_PXOM_202303_AD</p> <p>Marzo 2023</p> <p>ETRS 89 29N</p> <p>EPSG: 28829</p>	<p>Afonso Botana S.L.</p> <p>Aprobación Definitiva</p> <p>V. PLANOS DE ORDENACIÓN</p> <p>V. PLANOS DE ORDENACIÓN</p> <p>V.05.2 ORD. ESTRUCT. XERAL E ORGÁNICA DO CONCELLO II</p> <p>V.05.2 ORD. ESTRUCT. XERAL E ORGÁNICA DEL AYUNTAMIENTO II</p>
<p>58 de 108</p>	<p>1:5.000</p>	<p>0 50 100 200 Metros</p>



- ++ Limite do termo Municipal
- Limite parroquial
- SOLO URBANO**
 - S.U. (Solo Urbano Residencial)
 - API-1 (Area Plan. Incorporado)
- SOLO DE NÚCLEO RURAL**
 - Delimitación de núcleo rural
- SOLO URBANIZABLE**
 - SUD (S. Urbz. Delimitado)
 - R - Residencial / I - Industrial

- SOLO RÚSTICO**
 - SRPO (P. Ordinaria)
 - SRPA (P. Agropecuaria)
 - SRPI (P. Infraestruturas)
 - SRPAg (P. de Augas)
 - SRPPC (P. Patrimonio Cultural)
 - SRPF (P. Forestal)
 - SRPP (P. Paisaxística)
 - SRPAg (P. de Augas)
 - ZEC Zona Especial Conservación

- ARQUITECTÓNICO E ETNOGRÁFICO**
 - Ben de interese cultural
 - Ámbito protexido
 - Contorno de protección nº de catálogo
 - 00.00
- ARQUEOLÓXICO**
 - Área de prot. Integral
 - Contorno de protección
 - GA36021000 código xacemento
- PATRIMONIO CULTURAL**
 - Camiño Santiago
 - Vía da Prata
 - *** Camiño Real

- SISTEMA INFRAESTRUTURAS DE SERVIZOS**
 - Abastecemento existente
 - Abastecemento proposto
 - Saneamento existente
 - Saneamento proposto
 - Rede eléctrica

Fonte de datos / Fuente de datos:
 - Elaboración propia / Concello de Silleda
 - Elaboración propia / Concello de Silleda

GRÁFICO DE FOLLAS
 GRÁFICO DE HOJAS

59 de 108

Concello de SILEDA

CONCELLO DE SILLED A (PONTEVEDRA)
 AYUNTAMIENTO DE SILLED A (PONTEVEDRA)
 PLAN XERAL DE ORDENACIÓN MUNICIPAL
 PLAN GENERAL DE ORDENACIÓN MUNICIPAL

Alfonso Botana S.L.
 Aprobación Definitiva

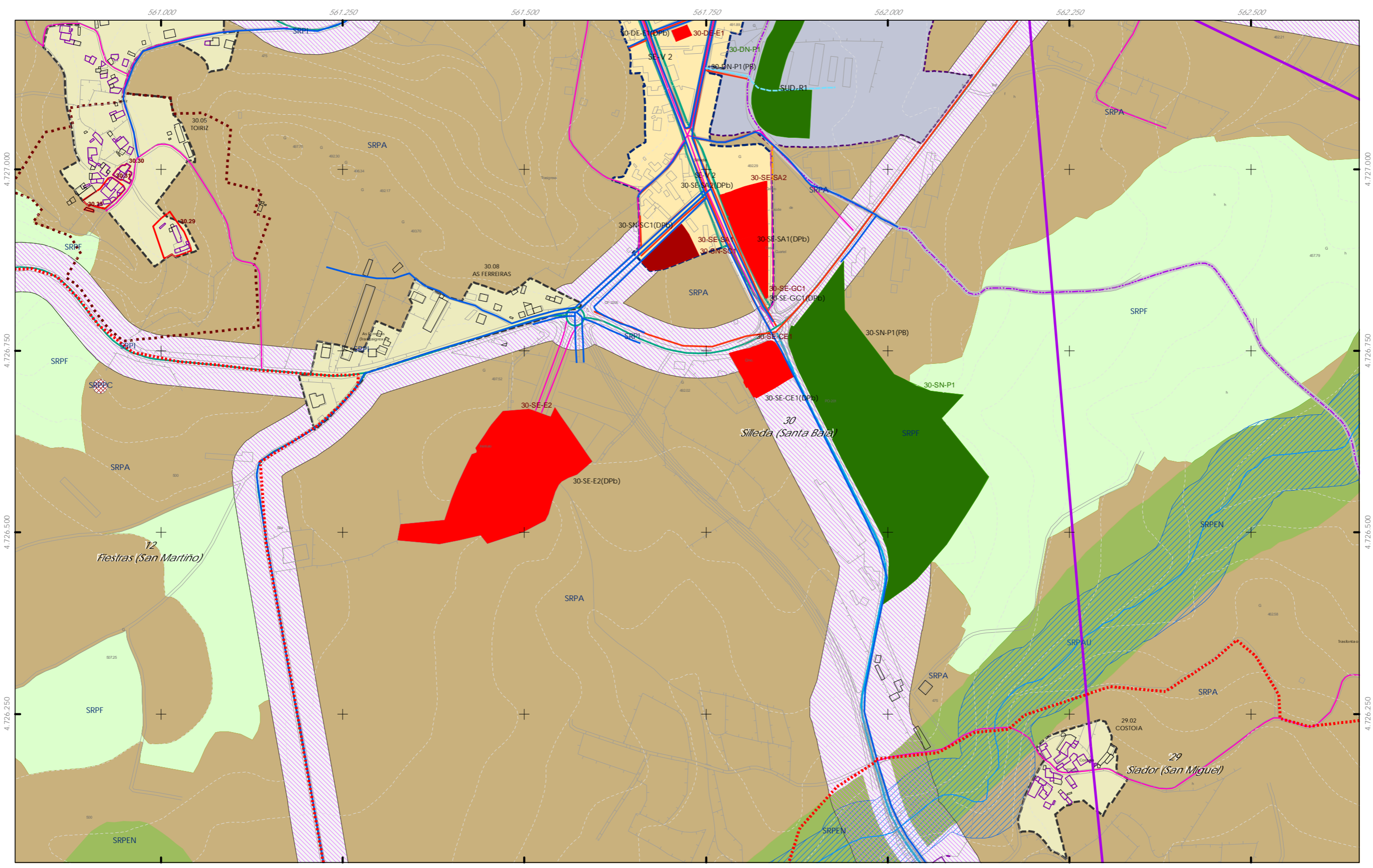
V. PLANOS DE ORDENACIÓN
 V. PLANOS DE ORDENACIÓN

36052_PXOM_202303_AD
 Marzo 2023 ETRS 89 29N EPSG: 25829

V.05.2 ORD. ESTRUCT. XERAL E ORGÁNICA DO CONCELLO II
 V.05.2 ORD. ESTRUCT. GENERAL Y ORGÁNICA DEL AYUNTAMIENTO II

1:5.000

0 50 100 200 Metros



++ Limite do termo Municipal
 + + Limite parroquial
SOLO URBANO
 S.U. (Solo Urbano Residencial)
 API-1 (Area Plan. Incorporado)
SOLO DE NÚCLEO RURAL
 Delimitación de núcleo rural
SOLO URBANIZABLE
 SUD (S. Urbz. Delimitado)
 R - Residencial / I - Industrial

SOLO RÚSTICO
 SRPO (P. Ordinaria)
 SRPA (P. Agropecuaria)
 SRPI (P. Infraestruturas)
 SRPAg (P. de Augas)
 SRPPC (P. Patrimonio Cultural)
 SRPF (P. Forestal)
 SRPP (P. Paisaxística)
 SRPAg (P. de Augas)
 ZEC Zona Especial Conservación

ARQUITECTÓNICO E ETNOGRÁFICO
 Ben de interese cultural
 Ámbito protexido
 Contorno de protección nº de catálogo
ARQUEOLÓXICO
 Área de prot. Integral
 Contorno de protección nº de catálogo
 GA36021000 código xacemento
CAMIÑO DE SANTIAGO
 Camiño Santiago Via da Prata
 ★★★ Camiño Real

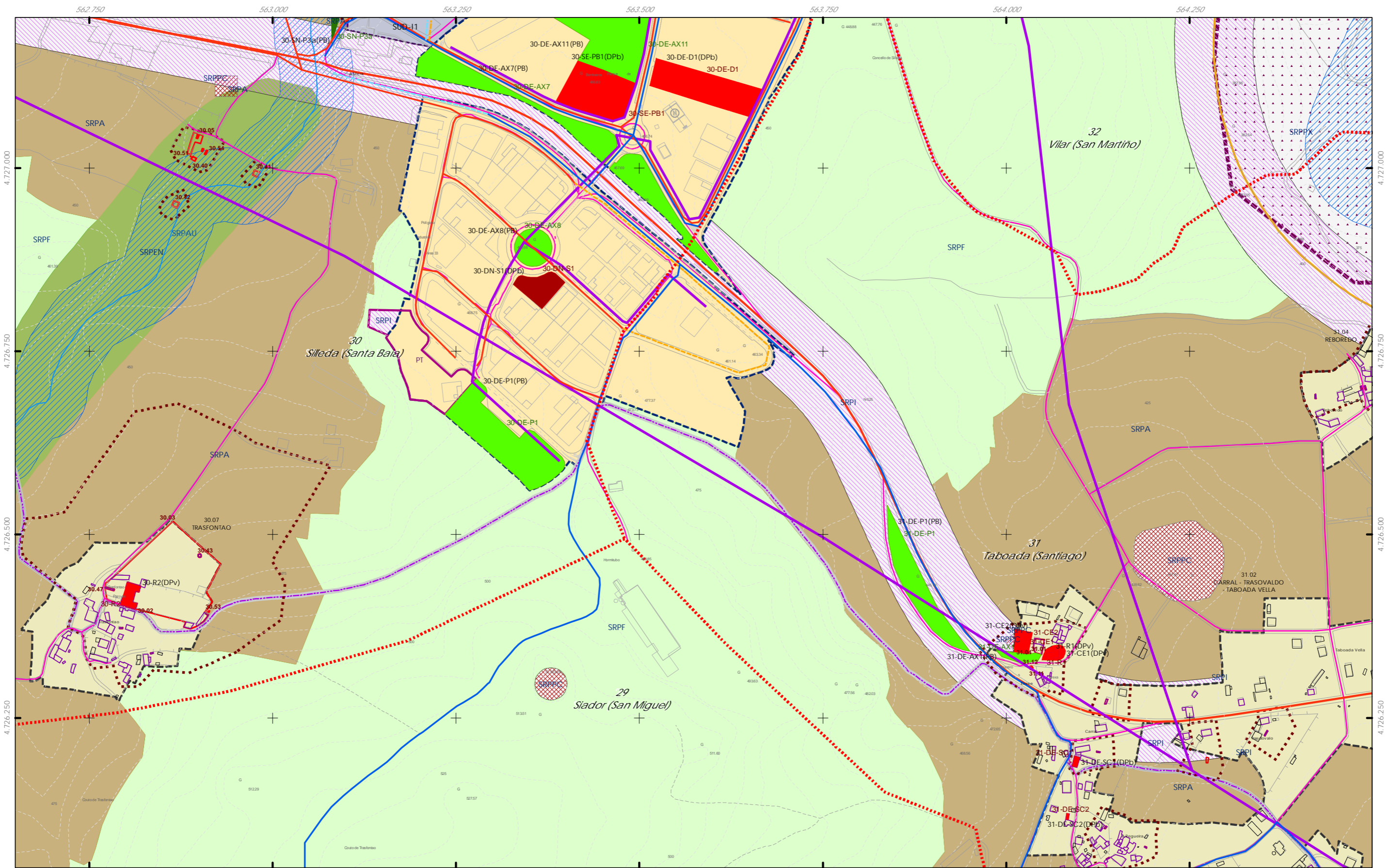
SISTEMA INFRAESTRUTURAS DE SERVIZOS
 Abastecemento existente
 Abastecemento proposto
 Saneamento existente
 Saneamento proposto
 Rede eléctrica

Fonte de datos / Fuente de datos:
 - Elaboración propia / Concello de Silleda
 - Elaboración propia / Concello de Silleda

GRÁFICO DE FOLLAS DE HOJAS

A1	A2	A3	A4
B1	B2	B3	B4
C1	C2	C3	C4
D1	D2	D3	D4
E1	E2	E3	E4
F1	F2	F3	F4
G1	G2	G3	G4
H1	H2	H3	H4
I1	I2	I3	I4
J1	J2	J3	J4
K1	K2	K3	K4
L1	L2	L3	L4
M1	M2	M3	M4
N1	N2	N3	N4
O1	O2	O3	O4
P1	P2	P3	P4
Q1	Q2	Q3	Q4
R1	R2	R3	R4
S1	S2	S3	S4

Concello de SILEDA ALFONSO BOTANA S.L. <small>PROYECTOS DE INGENIERIA Y ARQUITECTURA</small>	CONCELLO DE SILLED A (PONTEVEDRA) <small>AYUNTAMIENTO DE SILLED A (PONTEVEDRA)</small> PLAN XERAL DE ORDENACIÓN MUNICIPAL <small>PLAN GENERAL DE ORDENACIÓN MUNICIPAL</small>
	Alfonso Botana S.L. Aprobación Definitiva <small>Aprobación Definitiva</small> V. PLANOS DE ORDENACIÓN <small>V. PLANOS DE ORDENACIÓN</small> V.05.2 ORD. ESTRUCT. XERAL E ORGÁNICA DO CONCELLO II <small>V.05.2 ORD. ESTRUCT. GENERAL Y ORGÁNICA DEL AYUNTAMIENTO II</small>
36052_PXOM_202303_AD Marzo 2023 <small>ETRS 89 29N EPSG: 28829</small>	1:5.000 0 50 100 200 Metros



- ++ Limite do termo Municipal
 --- Limite parroquial
SOLO URBANO
 S.U. (Solo Urbano Residencial)
 API-1 (Area Plan. Incorporado)
SOLO DE NÚCLEO RURAL
 Delimitación de núcleo rural
SOLO URBANIZABLE
 SUD (S. Urbz. Delimitado)
 R - Residencial / I - Industrial

- SOLO RÚSTICO**
 SRPO (P. Ordinaria)
 SRPA (P. Agropecuaria)
 SRPI (P. Infraestruturas)
 SRPAg (P. de Augas)
 SRPPC (P. Patrimonio Cultural)
 SRPF (P. Forestal)
 SRPP (P. Paisaxística)
 SRPAg (P. de Augas)
 ZEC Zona Especial Conservación

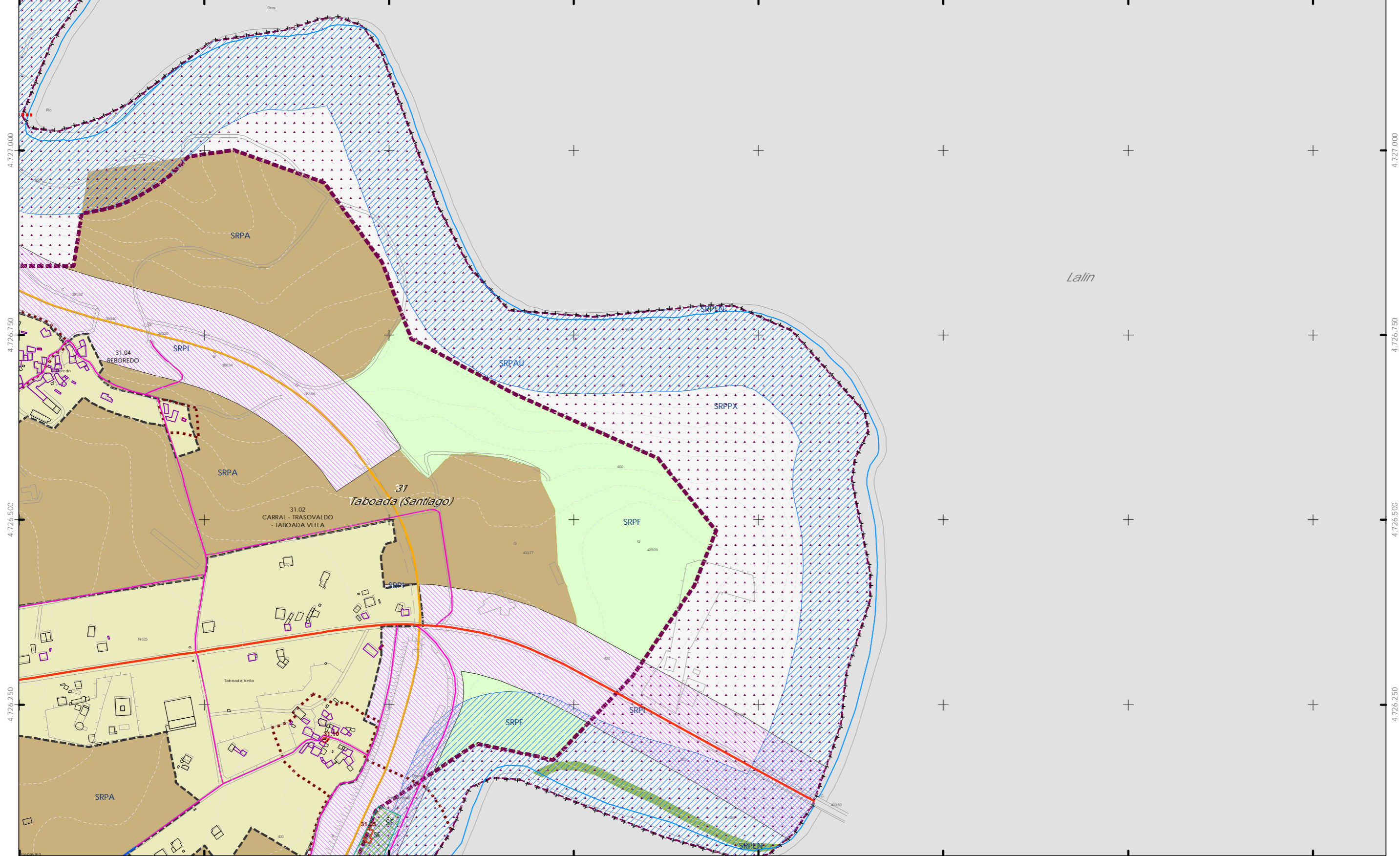
- ARQUITECTÓNICO E ETNOGRÁFICO**
 Ben de interese cultural
 Ámbito protexido
 Contorno de protección nº de catálogo
ARQUEOLÓXICO
 Área de prot. Integral
 Contorno de protección código xacemento GA36021000
CAMIÑO DE SANTIAGO
 Camiño Santiago Via da Prata
 *** Camiño Real

- SISTEMA INFRAESTRUTURAS DE SERVIZOS**
 Abastecemento existente
 Abastecemento proposto
 Saneamento existente
 Saneamento proposto
 Rede eléctrica

GRÁFICO DE FOLLAS
 GRÁFICO DE HOJAS
 61 de 108

Concello de SILEDA
CONCELLO DE SILLED A (PONTEVEDRA)
 AYUNTAMIENTO DE SILLED A (PONTEVEDRA)
 PLAN XERAL DE ORDENACIÓN MUNICIPAL
 PLAN GENERAL DE ORDENACIÓN MUNICIPAL
Alfonso Botana S.L.
 Aprobación Definitiva
 V. PLANOS DE ORDENACIÓN
 V. PLANOS DE ORDENACIÓN
 Marzo 2023 ETRS 89 29N EPSG: 25829
 V.05.2 ORD. ESTRUCT. XERAL E ORGÁNICA DO CONCELLO II
 V.05.2 ORD. ESTRUCT. GENERAL Y ORGÁNICA DEL AYUNTAMIENTO II
 1:5.000
 0 50 100 200 Metros

Fonte de datos / Fuente de datos:
 - Elaboración propia / Concello de Silleda
 - Elaboración propia / Concello de Silleda



- ++ Limite do termo Municipal
- Limite parroquial
- SOLO URBANO**
 - S.U. (Solo Urbano Residencial)
 - API-1 (Area Plan. Incorporado)
- SOLO DE NÚCLEO RURAL**
 - Delimitación de núcleo rural
- SOLO URBANIZABLE**
 - SUD (S. Urbz. Delimitado)
 - R - Residencial / I - Industrial

- SOLO RÚSTICO**
 - SRPO (P. Ordinaria)
 - SRPA (P. Agropecuaria)
 - SRPI (P. Infraestruturas)
 - SRPAg (P. de Augas)
 - SRPPC (P. Patrimonio Cultural)
 - SRPF (P. Forestal)
 - SRPP (P. Paisaxística)
 - SRPAg (P. de Augas)
 - ZEC Zona Especial Conservación

- ARQUITECTÓNICO E ETNOGRÁFICO**
 - Ben de interese cultural
 - Ámbito protexido
 - Contorno de protección nº de catálogo
- ARQUEOLÓXICO**
 - Área de prot. Integral
 - Contorno de protección
 - GA36021000 código xacemento
- PATRIMONIO CULTURAL**
 - Camiño Santiago
 - Via da Prata
 - *** Camiño Real

- SISTEMA INFRAESTRUTURAS DE SERVIZOS**
 - Abastecemento existente
 - Abastecemento proposto
 - Saneamento existente
 - Saneamento proposto
 - Rede eléctrica

Fuente de datos / Fuente de datos:
- Elaboración propia / Concello de Silleda
- Elaboración propia / Concello de Silleda

GRÁFICO DE FOLLAS DE HOJAS

62 de 108

Concello de SILEDA

CONCELLO DE SILEDA (PONTEVEDRA)
AYUNTAMIENTO DE SILEDA (PONTEVEDRA)
PLAN XERAL DE ORDENACIÓN MUNICIPAL
PLAN GENERAL DE ORDENACIÓN MUNICIPAL


Alfonso Botana S.L.
Aprobación Definitiva

V. PLANOS DE ORDENACIÓN
V. PLANOS DE ORDENACIÓN

36052_PXOM_202303_AD
Marzo 2023 ETRS 89 29N EPSG: 25829
V.05.2 ORD. ESTRUCT. XERAL E ORGÁNICA DO CONCELLO II
V.05.2 ORD. ESTRUCT. XERAL E ORGÁNICA DEL AYUNTAMIENTO II

1:5.000

0 50 100 200 Metros



Limite do termo Municipal
 Limite parroquial

CLASIFICACIÓN DO SOLO
 SOLO URBANO
 S.U. (Solo Urbano Residencial)
 API-1 (Area Plan. Incorporado)
 SOLO DE NÚCLEO RURAL
 Delimitación de núcleo rural
 SOLO URBANIZABLE
 SUD (S. Urbz. Delimitado)
 R - Residencial / I - Industrial

SOLO RÚSTICO
 SRPO (P. Ordinaria)
 SRPA (P. Agropecuaria)
 SRPI (P. Infraestruturas)
 SRPAg (P. de Augas)
 SRPPC (P. Patrimonio Cultural)
 SRPF (P. Forestal)
 SRPP (P. Paisaxística)
 SRPAg (P. de Augas)
 ZEC Zona Especial Conservación

ARQUITECTÓNICO E ETNOGRÁFICO
 Ben de interese cultural
 Ámbito protexido
 Contorno de protección
 nº de catálogo
ARQUEOLÓXICO
 Área de prot. Integral
 Contorno de protección
 código xacemento
CAMIÑO DE SANTIAGO
 Camiño Santiago
 Via da Prata
 Camiño Real

SISTEMA INFRAESTRUTURAS DE SERVIZOS
 Abastecemento existente
 Abastecemento proposto
 Saneamento existente
 Saneamento proposto
 Rede eléctrica



GRÁFICO DE FOLLAS
 GRÁFICO DE HOJAS
 63 de 108

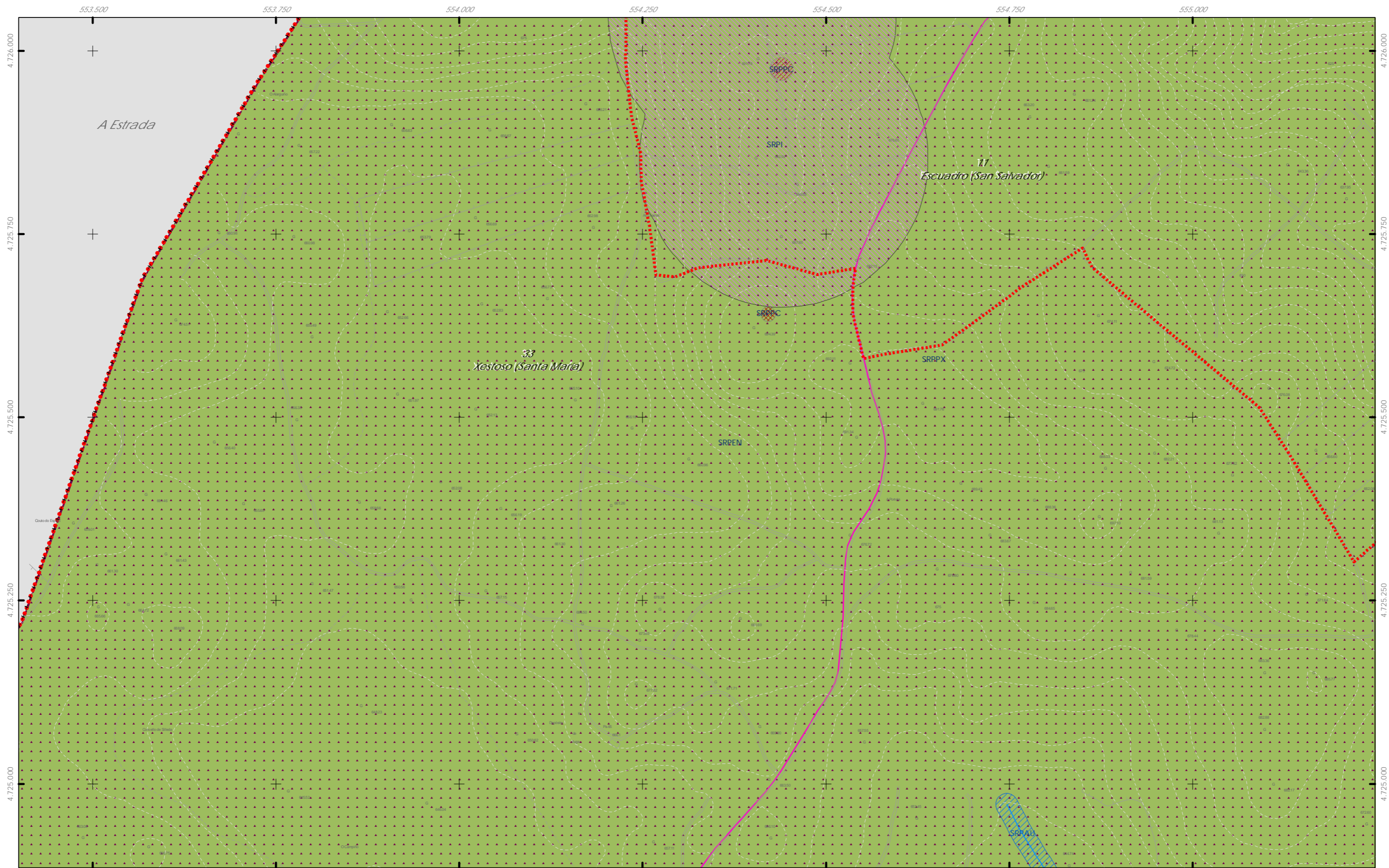
Concello de SILLEDA

 36052_PXOM_202303_AD
 Marzo 2023 ETRS 89 29N
 EPSG: 25829

CONCELLO DE SILLEDA (PONTEVEDRA)
 AYUNTAMIENTO DE SILLEDA (PONTEVEDRA)
 PLAN XERAL DE ORDENACIÓN MUNICIPAL
 PLAN GENERAL DE ORDENACIÓN MUNICIPAL
Alfonso Botana S.L.
 Aprobación Definitiva
 V. PLANOS DE ORDENACIÓN
 V. PLANOS DE ORDENACIÓN
 V.05.2 ORD. ESTRUCT. XERAL E ORGÁNICA DO CONCELLO II
 V.05.2 ORD. ESTRUCT. XERAL E ORGÁNICA DEL AYUNTAMIENTO II
 1:5.000

 0 50 100 200 Metros

Fonte de datos / Fuente de datos:
 - Elaboración propia / Concello de Silleda
 - Elaboración propia / Concello de Silleda



- ++ Limite do termo Municipal
 - Limite parroquial
- CLASIFICACIÓN DO SOLO**
- SOLO URBANO**
 - S.U. (Solo Urbano Residencial)
 - API-1 (Area Plan. Incorporado)
 - SOLO DE NÚCLEO RURAL**
 - Delimitación de núcleo rural
 - SOLO URBANIZABLE**
 - SUD (S. Urbz. Delimitado)
 - R - Residencial / I - Industrial

- SOLO RÚSTICO**
- SRPO (P. Ordinaria)
 - SRPA (P. Agropecuaria)
 - SRPI (P. Infraestructuras)
 - SRPAg (P. de Augas)
 - SRPPC (P. Patrimonio Cultural)
 - SRPF (P. Forestal)
 - SRPP (P. Paisaxística)
 - SRPAg (P. de Augas)
 - ZEC Zona Especial Conservación

- ARQUITECTÓNICO E ETNOGRÁFICO**
- Ben de interese cultural
 - Ámbito protexido
 - Contorno de protección nº de catálogo
- ARQUEOLÓXICO**
- GA36021000 código xacemento
- PATRIMONIO CULTURAL**
- Área de prot. Integral
 - Contorno de protección
 - Camino de Santiago
 - Camino de Santiago Via da Prata
 - Camino Real

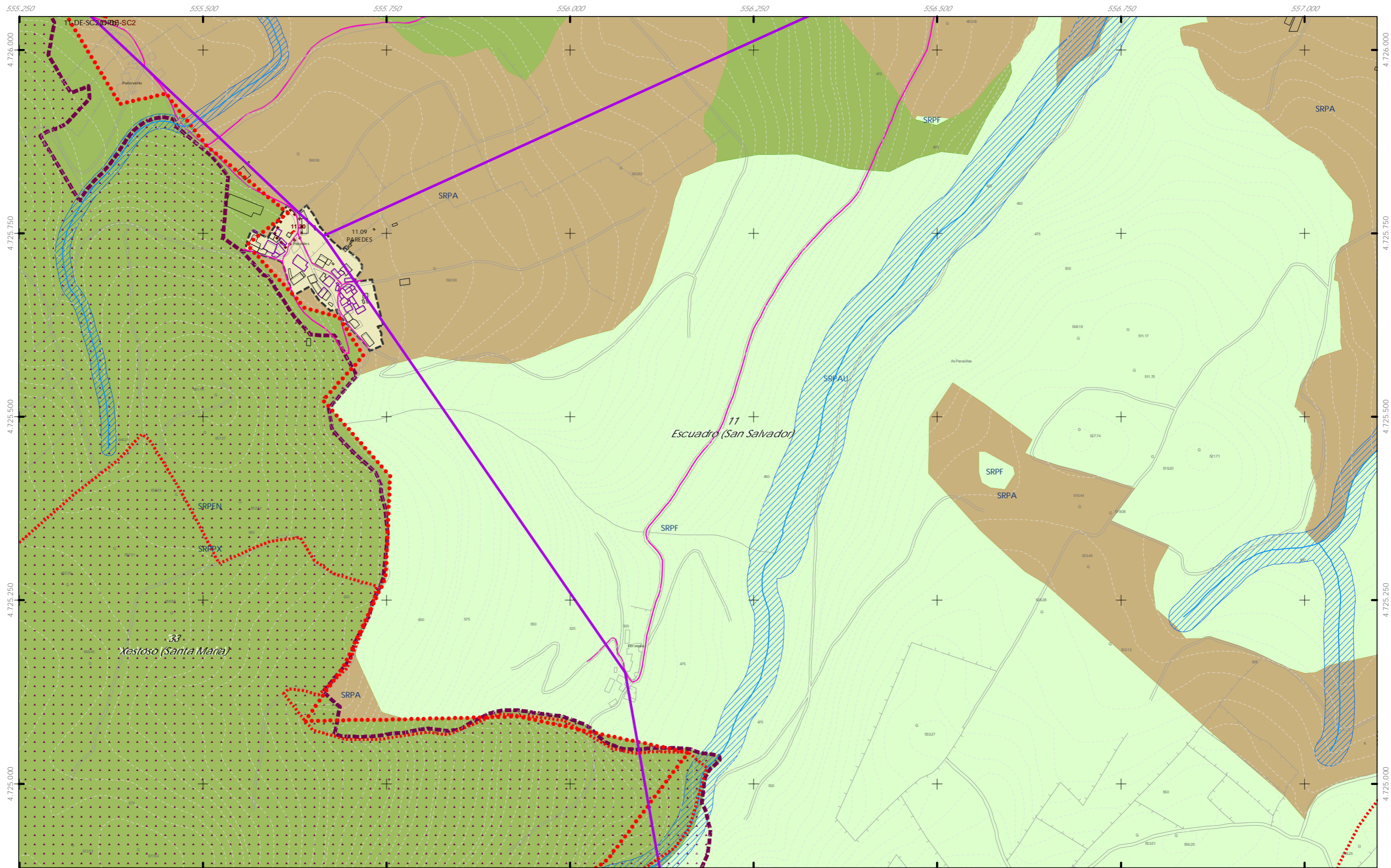
- SISTEMA INFRAESTRUTURAS DE SERVIZOS**
- Abastecemento existente
 - Abastecemento proposto
 - Saneamento existente
 - Saneamento proposto
 - Rede eléctrica

Fuente de datos / Fuente de datos:
 - Elaboración propia / Concello de Silleda
 - Elaboración propia / Concello de Silleda

GRÁFICO DE FOLLAS
 GRÁFICO DE HOJAS

64 de 108

Concello de SILLEDA ALFONSO BOTANA S.L. <small>PROFESORES ARQUITECTOS</small>	CONCELLO DE SILLEDA (PONTEVEDRA) <small>AYUNTAMIENTO DE SILLEDA (PONTEVEDRA)</small> PLAN XERAL DE ORDENACIÓN MUNICIPAL <small>PLAN GENERAL DE ORDENACIÓN MUNICIPAL</small>	
	Alfonso Botana S.L. Aprobación Definitiva <small>Aprobación Definitiva</small>	
36052_PXOM_202303_AD Marzo 2023 <small>ETRS 89 29N EPSG: 28829</small>	V.05.2 ORD. ESTRUCT. XERAL E ORGÁNICA DO CONCELLO II <small>V.05.2 ORD. ESTRUCT. XERAL E ORGÁNICA DEL AYUNTAMIENTO II</small>	
1:5.000 		



- ++ Limite do termo Municipal
- +++ Limite parroquial
- SOLO URBANO**
 - S.U. (Solo Urbano Residencial)
 - API-1 (Area Plan. Incorporado)
- SOLO DE NÚCLEO RURAL**
 - Delimitación de núcleo rural
- SOLO URBANIZABLE**
 - SUD (S. Urbz. Delimitado)
 - R - Residencial / I - Industrial

- SOLO RÚSTICO**
 - SRPO (P. Ordinaria)
 - SRPA (P. Agropecuaria)
 - SRPI (P. Infraestruturas)
 - SRPAg (P. de Augas)
 - SRPPC (P. Patrimonio Cultural)
 - SRPF (P. Forestal)
 - SRPP (P. Paisaxística)
 - SRPAg (P. de Augas)
 - ZEC Zona Especial Conservación

- ARQUITECTÓNICO E ETNOGRÁFICO**
 - Ben de interese cultural
 - Ámbito protexido
 - Contorno de protección nº de catálogo
- ARQUEOLÓXICO**
 - GA36021000 código xacemento
- PATRIMONIO CULTURAL**
 - Área de prot. Integral
 - Contorno de protección
 - CAMIÑO DE SANTIAGO
 - Camiño Santiago Via da Prata
 - Camiño Real

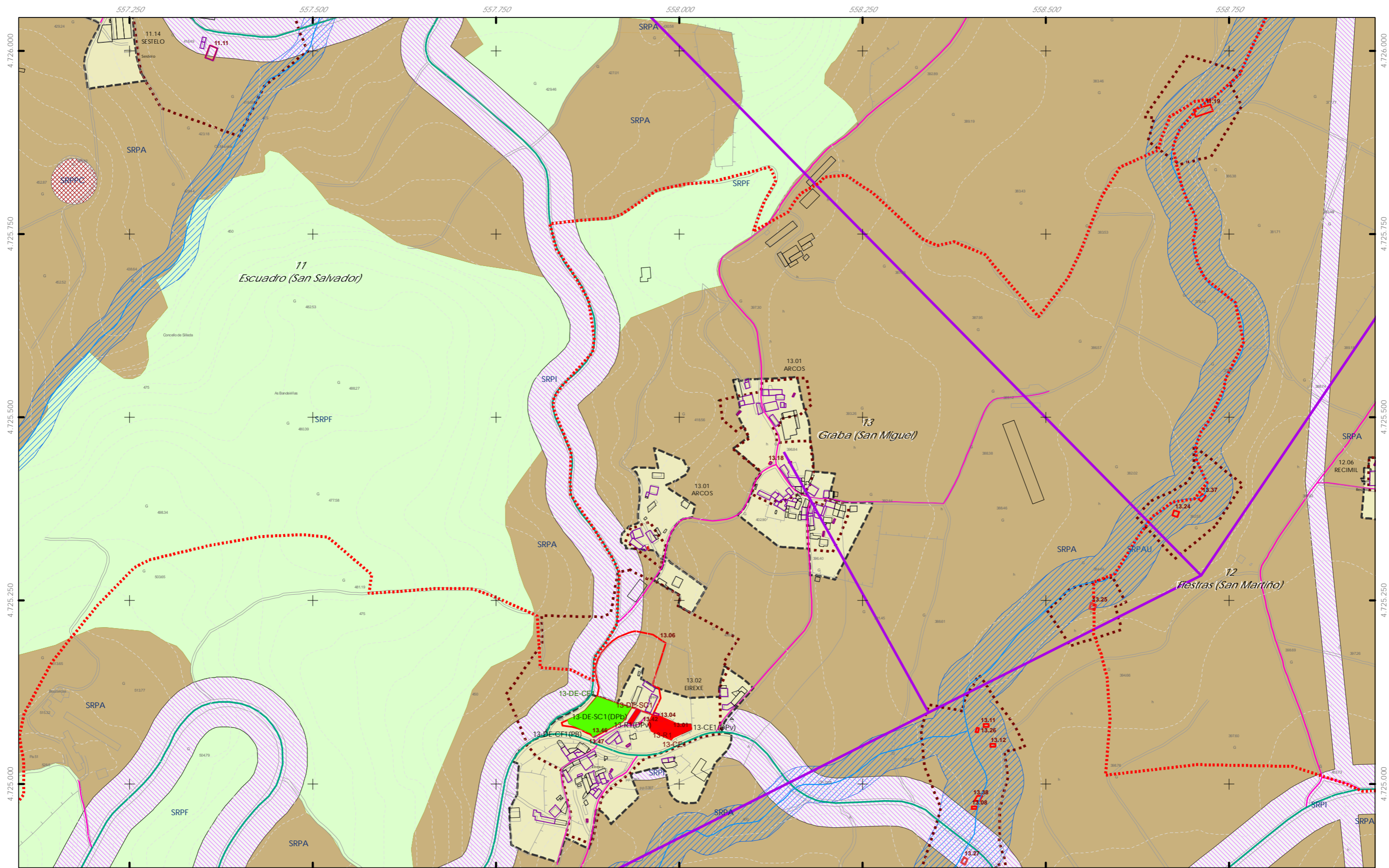
- SISTEMA INFRAESTRUTURAS DE SERVIZOS**
 - Abastecemento existente
 - Abastecemento proposto
 - Saneamento existente
 - Saneamento proposto
 - Rede eléctrica

Fuente de datos / Fuente de datos:
 - Elaboración propia / Concello de Silleda
 - Elaboración propia / Concello de Silleda

GRÁFICO DE FOLLAS DE HOJAS

65 de 108

Concello de SILEDA ALFONSO BOTANA S.L. <small>PROFESIONALES EN PLANIFICACIÓN URBANÍSTICA</small>	CONCELLO DE SILEDA (PONTEVEDRA) <small>AYUNTAMIENTO DE SILEDA (PONTEVEDRA)</small> PLAN XERAL DE ORDENACIÓN MUNICIPAL <small>PLAN GENERAL DE ORDENACIÓN MUNICIPAL</small>
	Afonso Botana S.L. <small>Aprobación Definitiva</small> V. PLANOS DE ORDENACIÓN <small>V. PLANOS DE ORDENACIÓN</small>
Marzo 2023 <small>Marzo 2023</small>	ETRS 89 29N EPSG: 28829
36052_PXOM_202303_AD 1:5.000	V.05.2 ORD. ESTRUCT. XERAL E ORGÁNICA DO CONCELLO II <small>V.05.2 ORD. ESTRUCT. GENERAL Y ORGÁNICA DEL AYUNTAMIENTO II</small> 0 50 100 200 Metros



++ Limite do termo Municipal
 +++ Limite parroquial
CLASIFICACIÓN DO SOLO
 SOLO URBANO
 S.U. (Solo Urbano Residencial)
 API-1 (Area Plan. Incorporado)
 SOLO DE NÚCLEO RURAL
 Delimitación de núcleo rural
 SOLO URBANIZABLE
 SUD (S. Urbz. Delimitado)
 R - Residencial / I - Industrial

SOLO RÚSTICO
 SRPO (P. Ordinaria) SRPPC (P. Patrimonio Cultural)
 SRPA (P. Agropecuaria) SRPF (P. Forestal)
 SRPI (P. Infraestruturas) SRPP (P. Paisaxística)
 SRPAg (P. de Augas) SRPAg (P. de Augas)
 ZEC Zona Especial Conservación

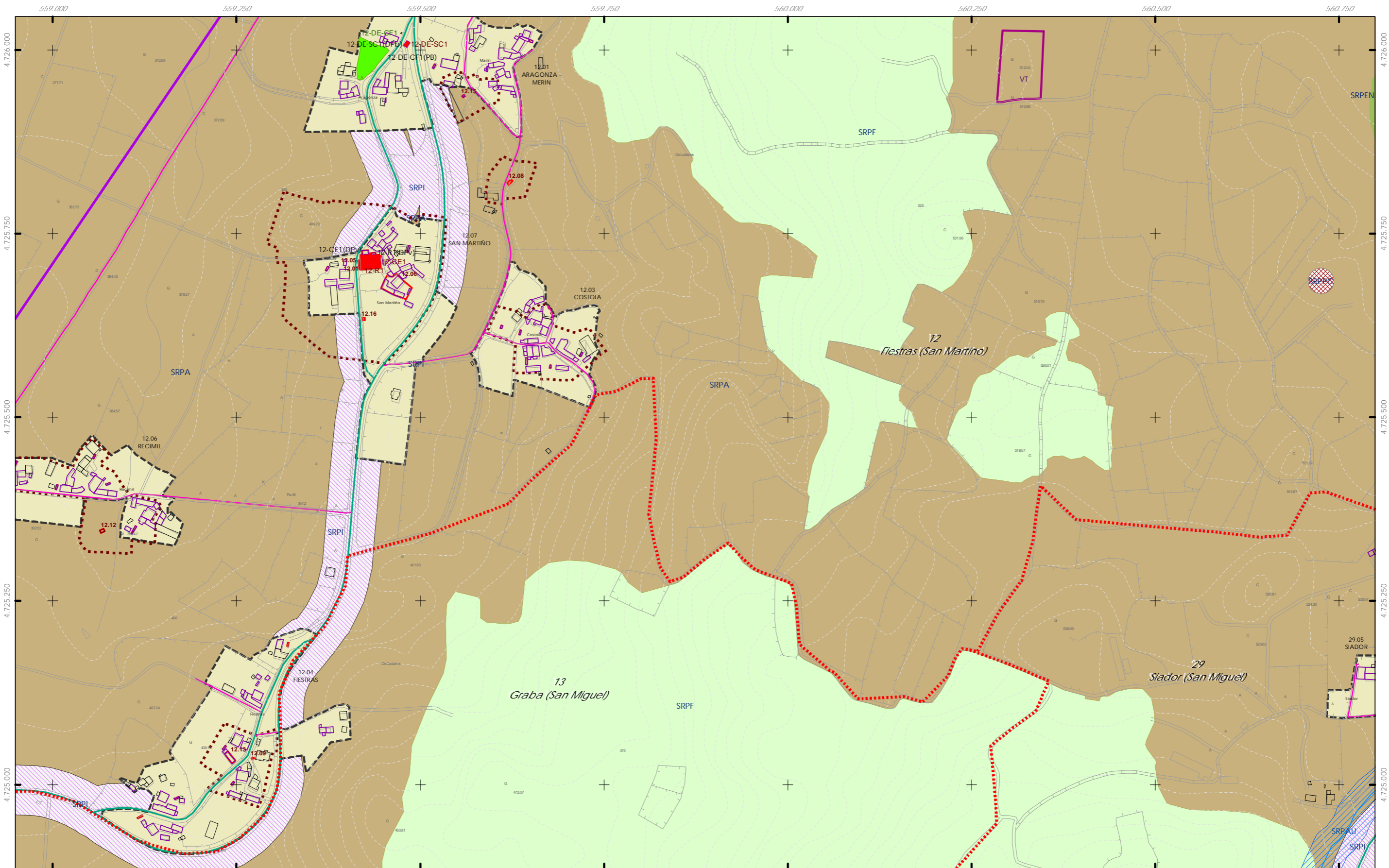
ARQUITECTÓNICO E ETNOGRÁFICO
 Ben de interese cultural
 Ámbito protexido
 Contorno de protección nº de catálogo
ARQUEOLÓXICO
 Área de prot. Integral
 Contorno de protección GA36021000 código xacemento
CAMIÑO DE SANTIAGO
 Camiño Santiago Via da Prata
 **** Camiño Real

SISTEMA INFRAESTRUTURAS DE SERVIZOS
 Abastecemento existente
 Abastecemento proposto
 Saneamento existente
 Saneamento proposto
 Rede eléctrica



Concello de SILEDA ALFONSO BOTANA S.L. INGENIERIA DE ARQUITECTURA E DISEÑO	CONCELLO DE SILEDA (PONTEVEDRA) AYUNTAMIENTO DE SILEDA (PONTEVEDRA) PLAN XERAL DE ORDENACIÓN MUNICIPAL PLAN GENERAL DE ORDENACIÓN MUNICIPAL
	Alfonso Botana S.L. Aprobación Definitiva
36052_PXOM_202303_AD Marzo 2023 ETRS 89 29N EPSG: 28829	V. PLANOS DE ORDENACIÓN V. PLANOS DE ORDENACIÓN V.05.2 ORD. ESTRUCT. XERAL E ORGÁNICA DO CONCELLO II V.05.2 ORD. ESTRUCT. XERAL E ORGÁNICA DEL AYUNTAMIENTO II
1:5.000 0 50 100 200 Metros	66 de 108

Fonte de datos / Fuente de datos:
 - Elaboración propia / Concello de Silleda
 - Elaboración propia / Concello de Silleda



++ Limite do termo Municipal
 +++ Limite parroquial

CLASIFICACIÓN DO SOLO
 SOLO URBANO
 S.U. (Solo Urbano Residencial)
 API-1 (Area Plan. Incorporado)
 SOLO DE NÚCLEO RURAL
 Delimitación de núcleo rural
 SOLO URBANIZABLE
 SUD (S. Urbz. Delimitado)
 R - Residencial / I - Industrial

SOLO RÚSTICO
 SRPO (P. Ordinaria)
 SRPA (P. Agropecuaria)
 SRPI (P. Infraestruturas)
 SRPAg (P. de Augas)
 SRPPC (P. Patrimonio Cultural)
 SRPF (P. Forestal)
 SRPP (P. Paisaxística)
 SRPAg (P. de Augas)
 ZEC Zona Especial Conservación

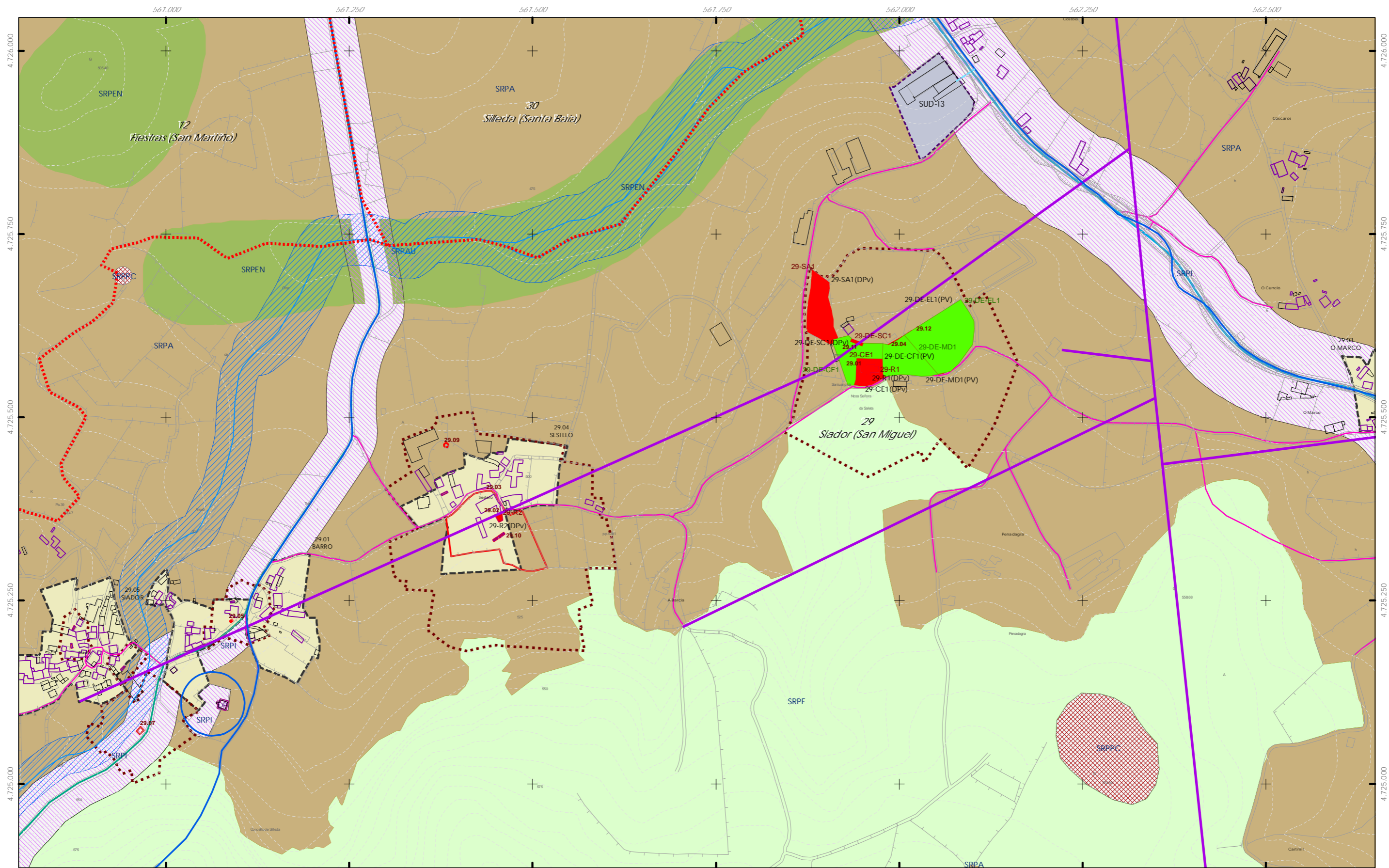
ARQUITECTÓNICO E ETNOGRÁFICO
 Ben de interese cultural
 Ámbito protexido
 Contorno de protección nº de catálogo
 00.00
ARQUEOLÓXICO
 Área de prot. Integral
 Contorno de protección código xacemento
 GA36021000
PATRIMONIO CULTURAL
 Camiño de Santiago
 Camiño Santiago Via da Prata
 ★★ ★★ Camiño Real

SISTEMA INFRAESTRUTURAS DE SERVIZOS
 Abastecemento existente
 Abastecemento proposto
 Saneamento existente
 Saneamento proposto
 Rede eléctrica

Fuente de datos / Fuente de datos:
 - Elaboración propia / Concello de Silleda
 - Elaboración propia / Concello de Silleda

GRÁFICO DE FOLLAS
 GRÁFICO DE HOJAS
 67 de 108

Concello de SILEDA
 CONCELLO DE SILEDA (PONTEVEDRA)
 AYUNTAMIENTO DE SILEDA (PONTEVEDRA)
 PLAN XERAL DE ORDENACIÓN MUNICIPAL
 PLAN GENERAL DE ORDENACIÓN MUNICIPAL
 Alfonso Botana S.L.
 Aprobación Definitiva
 V. PLANOS DE ORDENACIÓN
 V. PLANOS DE ORDENACIÓN
 V.05.2 ORD. ESTRUCT. XERAL E ORGÁNICA DO CONCELLO II
 V.05.2 ORD. ESTRUCT. XERAL E ORGÁNICA DEL AYUNTAMIENTO II
 Marzo 2023 ETRS 89 29N EPSG: 28829
 1:5.000
 0 50 100 200 Metros



++ Limite do termo Municipal
 +++ Limite parroquial

CLASIFICACIÓN DO SOLO
 SOLO URBANO
 S.U. (Solo Urbano Residencial)
 API-1 (Area Plan. Incorporado)
 SOLO DE NÚCLEO RURAL
 Delimitación de núcleo rural
 SOLO URBANIZABLE
 SUD (S. Urbz. Delimitado)
 R - Residencial / I - Industrial

SOLO RÚSTICO
 SRPO (P. Ordinaria)
 SRPA (P. Agropecuaria)
 SRPI (P. Infraestruturas)
 SRPAG (P. de Augas)
 SRPPC (P. Patrimonio Cultural)
 SRPF (P. Forestal)
 SRPP (P. Paisaxística)
 SRPAG (P. de Augas)
 ZEC Zona Especial Conservación

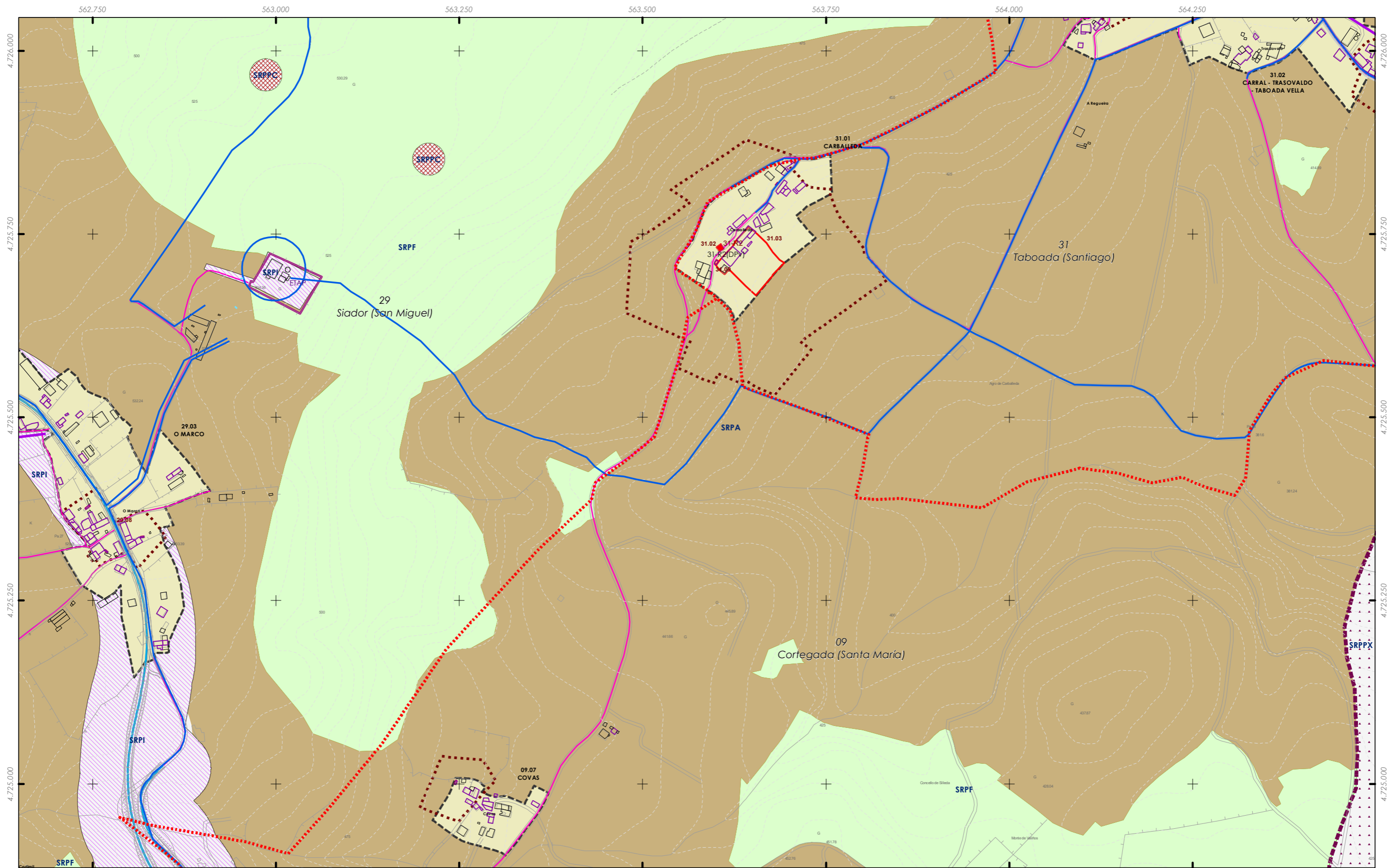
ARQUITECTÓNICO E ETNOGRÁFICO
 Ben de interese cultural
 Ámbito protexido
 Contorno de protección nº de catálogo
 00.00
ARQUEOLÓXICO
 Área de prot. Integral
 Contorno de protección nº de catálogo
 GA36021000 código xacemento
CAMIÑO DE SANTIAGO
 Camiño Santiago
 Via da Prata
 ★★★ Camiño Real

SISTEMA INFRAESTRUTURAS DE SERVIZOS
 Abastecemento existente
 Abastecemento proposto
 Saneamento existente
 Saneamento proposto
 Rede eléctrica

Fonte de datos / Fuente de datos:
 - Elaboración propia / Concello de Silleda
 - Elaboración propia / Concello de Silleda

GRÁFICO DE FOLLAS
 GRÁFICO DE HOJAS
 68 de 108

Concello de SILEDA
CONCELLO DE SILEDA (PONTEVEDRA)
 AYUNTAMIENTO DE SILEDA (PONTEVEDRA)
 PLAN XERAL DE ORDENACIÓN MUNICIPAL
 PLAN GENERAL DE ORDENACIÓN MUNICIPAL
 Alfonso Botana S.L.
 Aprobación Definitiva
 V. PLANOS DE ORDENACIÓN
 V. PLANOS DE ORDENACIÓN
 V.05.2 ORD. ESTRUCT. XERAL E ORGÁNICA DO CONCELLO II
 V.05.2 ORD. ESTRUCT. GENERAL Y ORGÁNICA DEL AYUNTAMIENTO II
 36052_PXOM_202303_AD
 Marzo 2023 ETRS 89 29N EPSG: 28829
 1:5.000
 0 50 100 200 Metros



++ Limite do termo Municipal
 +++ Limite parroquial

CLASIFICACIÓN DO SOLO

SOLO URBANO
 S.U. (Solo Urbano Residencial)
 API-1 (Area Plan. Incorporado)

SOLO DE NÚCLEO RURAL
 Delimitación de núcleo rural

SOLO URBANIZABLE
 SUD (S. Urbz. Delimitado)
 R - Residencial / I - Industrial

SOLO RÚSTICO

SRPO (P. Ordinaria) SRPPC (P. Patrimonio Cultural)
 SRPA (P. Agropecuaria) SRPF (P. Forestal)
 SRPI (P. Infraestruturas) SRPP (P. Paisaxística)
 SRPAg (P. de Augas) SRPAg (P. de Augas)

ZEC Zona Especial Conservación

PATRIMONIO CULTURAL

ARQUITECTÓNICO E ETNOGRÁFICO
 Ben de interese cultural
 Ámbito protexido
 Contorno de protección nº de catálogo
 00.00

ARQUEOLÓXICO
 Área de prot. Integral
 Contorno de protección
 GA36021000 código xacemento

CAMIÑO DE SANTIAGO
 Camiño Santiago
 Vía da Prata
 ★★★ Camiño Real

SISTEMA INFRAESTRUTURAS DE SERVIZOS

Abastecemento existente
 Abastecemento proposto
 Saneamento existente
 Saneamento proposto
 Rede eléctrica

Fuente de datos / Fuente de datos:
 - Elaboración propia / Concello de Silleda
 - Elaboración propia / Concello de Silleda

A1	A2	A3	A4
B1	B2	B3	B4
C1	C2	C3	C4
D1	D2	D3	D4
E1	E2	E3	E4
F1	F2	F3	F4
G1	G2	G3	G4
H1	H2	H3	H4
I1	I2	I3	I4
J1	J2	J3	J4
K1	K2	K3	K4
L1	L2	L3	L4
M1	M2	M3	M4
N1	N2	N3	N4
O1	O2	O3	O4
P1	P2	P3	P4
Q1	Q2	Q3	Q4
R1	R2	R3	R4
S1	S2	S3	S4

GRÁFICO DE FOLLAS
GRÁFICO DE HOJAS

Concello de SILLEDA

ALFONSO BOTANA
 ARQUITECTURA URBANÍSTICA E ESCENARIOTICA

36052_PXOM_202303_AD
 Marzo 2023 ETRS 89 29N
 Marzo 2023 EPSG: 28829

CONCELLO DE SILLEDA (PONTEVEDRA)
 AYUNTAMIENTO DE SILLEDA (PONTEVEDRA)

PLAN XERAL DE ORDENACIÓN MUNICIPAL
 PLAN GENERAL DE ORDENACIÓN MUNICIPAL

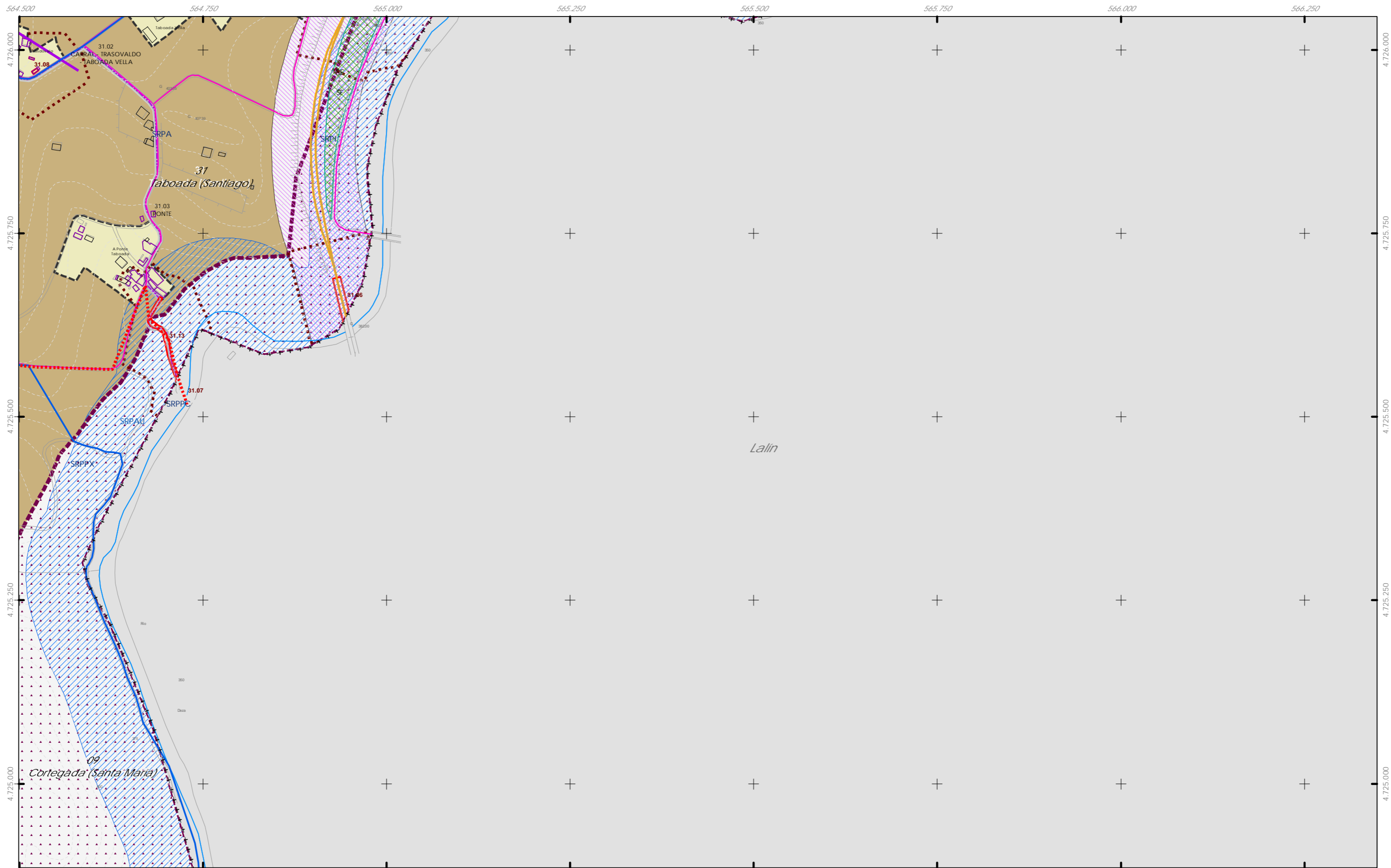
Alfonso Botana S.L.
 Aprobación Definitiva

V. PLANOS DE ORDENACIÓN
 V. PLANOS DE ORDENACIÓN

V.05.2 ORD. ESTRUCT. XERAL E ORGÁNICA DO CONCELLO II
 V.05.2 ORD. ESTRUCT. GENERAL Y ORGÁNICA DEL AYUNTAMIENTO II

69 de 108 1:5.000

0 50 100 200 Metros



- ++ Limite do termo Municipal
- Limite parroquial
- CLASIFICACIÓN DO SOLO**
- SOLO URBANO**
- S.U. (Solo Urbano Residencial)
- API-1 (Area Plan. Incorporado)
- SOLO DE NÚCLEO RURAL**
- Delimitación de núcleo rural
- SOLO URBANIZABLE**
- SUD (S. Urbz. Delimitado)
- R - Residencial / I - Industrial

- SOLO RÚSTICO**
- SRPO (P. Ordinaria)
- SRPA (P. Agropecuaria)
- SRPI (P. Infraestruturas)
- SRPAg (P. de Augas)
- SRPPC (P. Patrimonio Cultural)
- SRPF (P. Forestal)
- SRPP (P. Paisaxística)
- SRPAg (P. de Augas)
- ZEC Zona Especial Conservación

- ARQUITECTÓNICO E ETNOGRÁFICO**
- Ben de interese cultural
- Ámbito protexido
- Contorno de protección nº de catálogo
- 00.00
- ARQUEOLÓXICO**
- GA36021000 código xacemento
- PATrimonio CULTURAL**
- CAMIÑO DE SANTIAGO
- Camión Santiago
- Vía da Prata
- ☆☆☆☆ Camión Real

- SISTEMA INFRAESTRUTURAS DE SERVIZOS**
- Abastecemento existente
- Abastecemento proposto
- Saneamento existente
- Saneamento proposto
- Rede eléctrica


Fuente de datos / Fuente de datos:
 - Elaboración propia / Concello de Silleda
 - Elaboración propia / Concello de Silleda

GRÁFICO DE FOLLAS DE HOJAS

A1	A2	A3	A4
B1	B2	B3	B4
C1	C2	C3	C4
D1	D2	D3	D4
E1	E2	E3	E4
F1	F2	F3	F4
G1	G2	G3	G4
H1	H2	H3	H4
I1	I2	I3	I4
J1	J2	J3	J4
K1	K2	K3	K4
L1	L2	L3	L4
M1	M2	M3	M4
N1	N2	N3	N4
O1	O2	O3	O4
P1	P2	P3	P4
Q1	Q2	Q3	Q4
R1	R2	R3	R4
S1	S2	S3	S4

70 de 108

Concello de SILLEDIA ALFONSO BOTANA S.L. PROYECTO DE PLAN GENERAL DE ORDENACIÓN MUNICIPAL	CONCELLO DE SILLEDIA (PONTEVEDRA) AYUNTAMIENTO DE SILLEDIA (PONTEVEDRA) PLAN XERAL DE ORDENACIÓN MUNICIPAL PLAN GENERAL DE ORDENACIÓN MUNICIPAL
	Alfonso Botana S.L. Aprobación Definitiva
36052_PXOM_202303_AD Marzo 2023 ETRS 89 29N EPSG: 28829	V. PLANOS DE ORDENACIÓN V. PLANOS DE ORDENACIÓN V.05.2 ORD. ESTRUCT. XERAL E ORGÁNICA DO CONCELLO II V.05.2 ORD. ESTRUCT. XERAL E ORGÁNICA DEL AYUNTAMIENTO II
1:5.000 	 0 50 100 200 Metros



Limite do termo Municipal
 Limite parroquial

CLASIFICACIÓN DO SOLO
 SOLO URBANO
 S.U. (Solo Urbano Residencial)
 API-1 (Area Plan. Incorporado)
 SOLO DE NÚCLEO RURAL
 Delimitación de núcleo rural
 SOLO URBANIZABLE
 SUD (S. Urbz. Delimitado)
 R - Residencial / I - Industrial

SOLO RÚSTICO
 SRPO (P. Ordinaria) SRPPC (P. Patrimonio Cultural)
 SRPA (P. Agropecuaria) SRPF (P. Forestal)
 SRPI (P. Infraestruturas) SRPP (P. Paisaxística)
 SRPAg (P. de Augas) SRPAg (P. de Augas)
 ZEC Zona Especial Conservación

ARQUITECTÓNICO E ETNOGRÁFICO
 Ben de interese cultural
 Ámbito protexido
 Contorno de protección
 n° de catálogo
ARQUEOLÓXICO
 Área de prot. Integral
 Contorno de protección
 GA36021000 código xacemento
CAMIÑO DE SANTIAGO
 Camiño Santiago
 Via da Prata
 Camiño Real

SISTEMA INFRAESTRUTURAS DE SERVIZOS
 Abastecemento existente
 Abastecemento proposto
 Saneamento existente
 Saneamento proposto
 Rede eléctrica



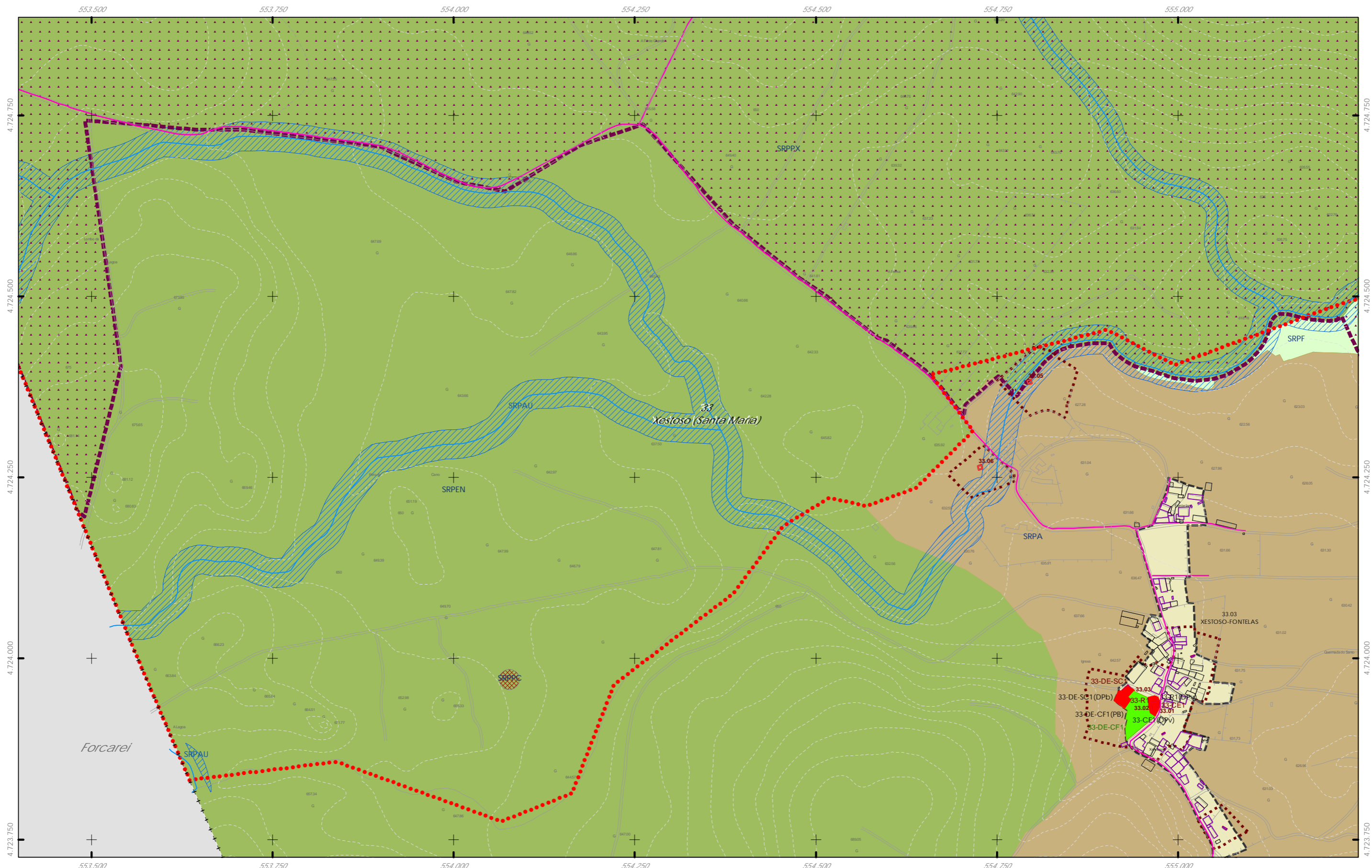
Concello de SILEDA

ALFONSO BOTANA S.L.
 Aprobación Definitiva
 36052_PXOM_202303_AD
 Marzo 2023 ETRS 89 29N EPSG: 25829
 1:5.000

CONCELLO DE SILEDA (PONTEVEDRA)
 AYUNTAMIENTO DE SILEDA (PONTEVEDRA)
 PLAN XERAL DE ORDENACIÓN MUNICIPAL
 PLAN GENERAL DE ORDENACIÓN MUNICIPAL
Alfonso Botana S.L.
 Aprobación Definitiva
V. PLANOS DE ORDENACIÓN
 V. PLANOS DE ORDENACIÓN
 V.05.2 ORD. ESTRUCT. XERAL E ORGÁNICA DO CONCELLO II
 V.05.2 ORD. ESTRUCT. XERAL E ORGÁNICA DEL AYUNTAMIENTO II

 0 50 100 200 Metros

Fonte de datos / Fuente de datos:
 - Elaboración propia / Concello de Silleda
 - Elaboración propia / Concello de Silleda



++ Limite do termo Municipal
 +++ Limite parroquial

CLASIFICACIÓN DO SOLO

SOLO URBANO

- S.U. (Solo Urbano Residencial)
- API-1 (Area Plan. Incorporado)

SOLO DE NÚCLEO RURAL

- Delimitación de núcleo rural

SOLO URBANIZABLE

- SUD (S. Urbz. Delimitado)
- R - Residencial / I - Industrial

SOLO RÚSTICO

- SRPO (P. Ordinaria)
- SRPA (P. Agropecuaria)
- SRPI (P. Infraestruturas)
- SRPAU (P. de Augas)
- SRPPC (P. Patrimonio Cultural)
- SRPF (P. Forestal)
- SRPP (P. Paisaxística)
- SRPAg (P. de Augas)
- ZEC Zona Especial Conservación

ARQUITECTÓNICO E ETNOGRÁFICO

- Ben de interese cultural
- Ámbito protexido
- Contorno de protección nº de catálogo
- 00.00

ARQUEOLÓXICO

- Área de prot. Integral
- Contorno de protección
- GA36021000 código xacemento

CAMIÑO DE SANTIAGO

- Camión Santiago
- Vía da Prata
- ☆☆☆☆ Camión Real

SISTEMA INFRAESTRUTURAS DE SERVIZOS

- Abastecemento existente
- Abastecemento proposto
- Saneamento existente
- Saneamento proposto
- Rede eléctrica



Concello de SILEDA ALFONSO BOTANA S.L. PROXECTO DE ENXENHEIRÍA E ARQUITECTURA	CONCELLO DE SILEDA (PONTEVEDRA) AYUNTAMIENTO DE SILEDA (PONTEVEDRA) PLAN XERAL DE ORDENACIÓN MUNICIPAL PLAN GENERAL DE ORDENACIÓN MUNICIPAL
	Alfonso Botana S.L. Aprobación Definitiva V. PLANOS DE ORDENACIÓN V. PLANOS DE ORDENACIÓN
Marzo 2023 ETRS 89 29N EPSG: 28829	V.05.2 ORD. ESTRUCT. XERAL E ORGÁNICA DO CONCELLO II V.05.2 ORD. ESTRUCT. XERAL E ORGÁNICA DEL AYUNTAMIENTO II
36052_PXOM_202303_AD 1:5.000	0 50 100 200 Metros

Fonte de datos / Fuente de datos:
 - Elaboración propia / Concello de Silleda
 - Elaboración propia / Concello de Silleda

555.250 555.500 555.750 556.000 556.250 556.500 556.750 557.000

4.724.750

4.724.500

4.724.250

4.724.000

555.250 555.500 555.750 556.000 556.250 556.500 556.750 557.000

4.723.750

++ Limite do termo Municipal
 +++ Limite parroquial

CLASIFICACIÓN DO SOLO
 SOLO URBANO
 S.U. (Solo Urbano Residencial)
 API-1 (Area Plan. Incorporado)
 SOLO DE NÚCLEO RURAL
 Delimitación de núcleo rural
 SOLO URBANIZABLE
 SUD (S. Urbz. Delimitado)
 R - Residencial / I - Industrial

SOLO RÚSTICO
 SRPO (P. Ordinaria)
 SRPA (P. Agropecuaria)
 SRPI (P. Infraestruturas)
 SRPAg (P. de Augas)
 SRPPC (P. Patrimonio Cultural)
 SRPF (P. Forestal)
 SRPP (P. Paisaxística)
 SRPAg (P. de Augas)
 ZEC Zona Especial Conservación

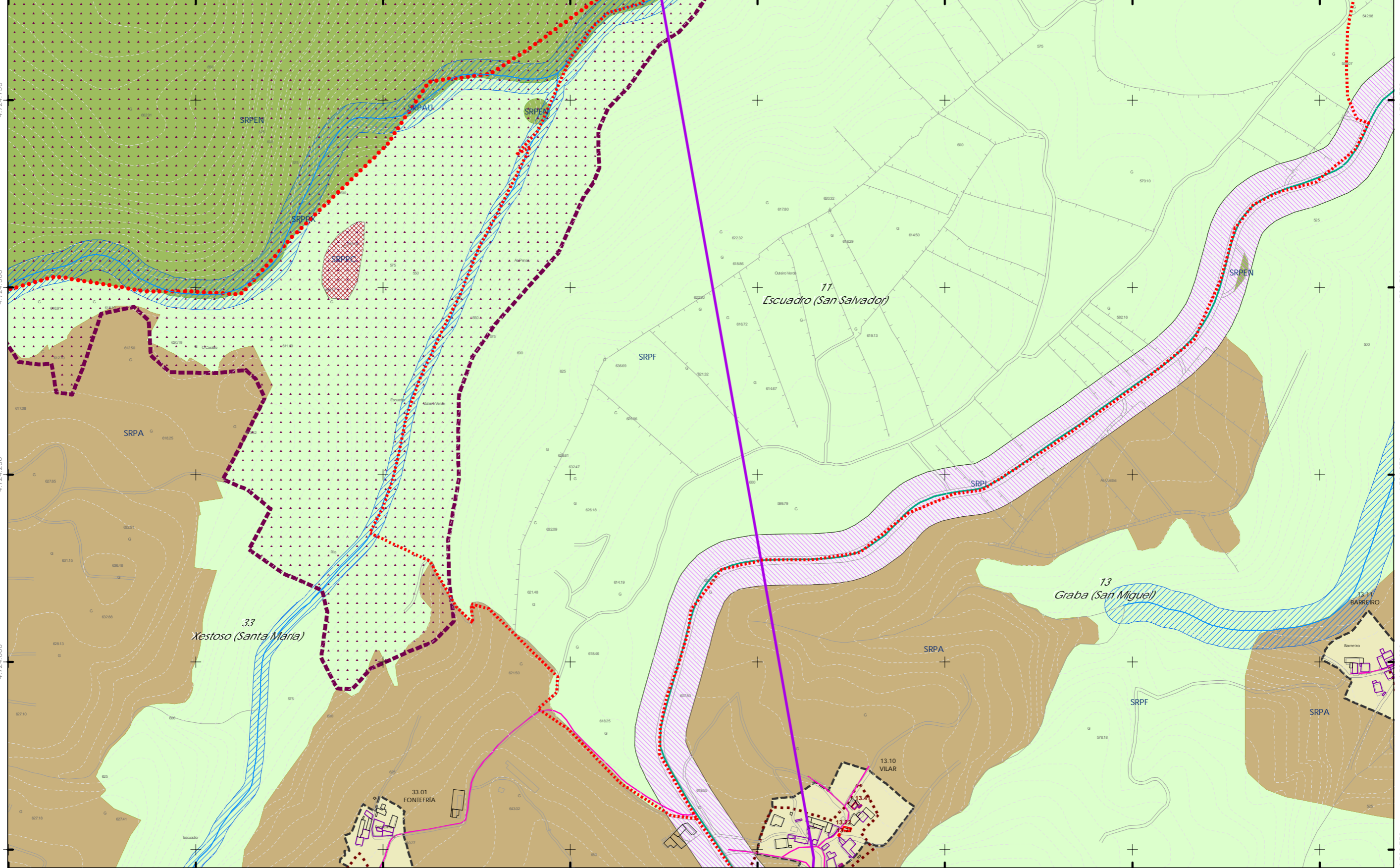
ARQUITECTÓNICO E ETNOGRÁFICO
 Ben de interese cultural
 Ambito protexido
 Contorno de protección nº de catálogo
 OO.OO
ARQUEOLÓXICO
 Área de prot. Integral
 Contorno de protección código xacemento
 GA36021000
PATRIMONIO CULTURAL
 Camiño de Santiago
 Camiño da Prata
 *** Camiño Real

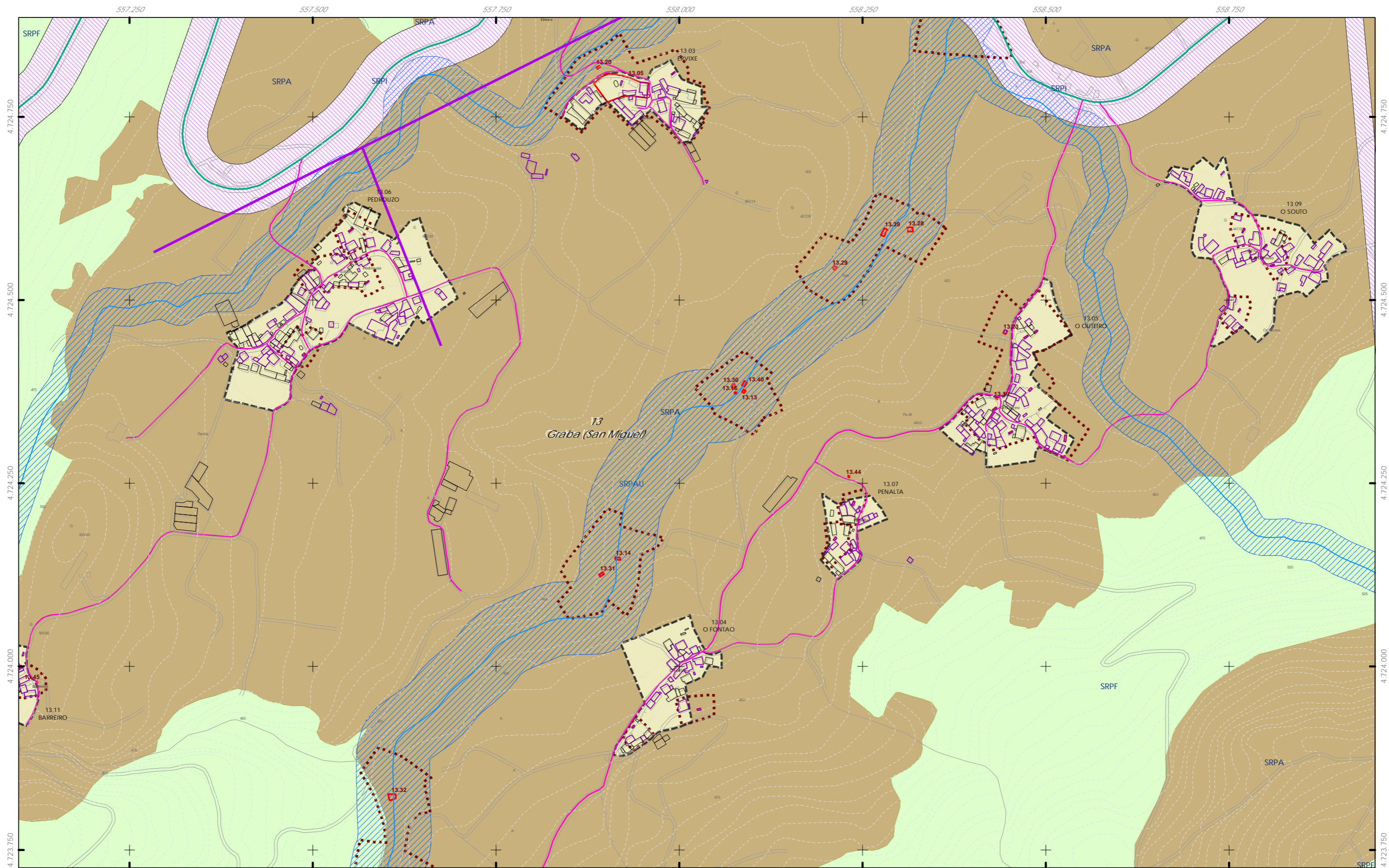
SISTEMA INFRAESTRUTURAS DE SERVIZOS
 Abastecemento existente
 Abastecemento proposto
 Saneamento existente
 Saneamento proposto
 Rede eléctrica

Fonte de datos / Fuente de datos:
 - Elaboración propia / Concello de Silleda
 - Elaboración propia / Concello de Silleda

GRÁFICO DE FOLLAS
 GRÁFICO DE HOJAS
 73 de 108

Concello de SILEDA
CONCELLO DE SILEDA (PONTEVEDRA)
 AYUNTAMIENTO DE SILEDA (PONTEVEDRA)
 PLAN XERAL DE ORDENACIÓN MUNICIPAL
 PLAN GENERAL DE ORDENACIÓN MUNICIPAL
Alfonso Botana S.L.
 Aprobación Definitiva
 V. PLANOS DE ORDENACIÓN
 V. PLANOS DE ORDENACIÓN
 V.05.2 ORD. ESTRUCT. XERAL E ORGÁNICA DO CONCELLO II
 V.05.2 ORD. ESTRUCT. GENERAL Y ORGÁNICA DEL AYUNTAMIENTO II
 36052_PXOM_202303_AD
 Marzo 2023 ETRS 89 29N EPSG: 25829
 1:5.000
 0 50 100 200 Metros





- ++ Limite do termo Municipal
- Limite parroquial
- SOLO URBANO**
 - S.U. (Solo Urbano Residencial)
 - API-1 (Area Plan. Incorporado)
- SOLO DE NÚCLEO RURAL**
 - Delimitación de núcleo rural
- SOLO URBANIZABLE**
 - SUD (S. Urbz. Delimitado)
 - R - Residencial / I - Industrial

- SOLO RÚSTICO**
 - SRPO (P. Ordinaria)
 - SRPA (P. Agropecuaria)
 - SRPI (P. Infraestruturas)
 - SRPAg (P. de Augas)
 - SRPPC (P. Patrimonio Cultural)
 - SRPF (P. Forestal)
 - SRPP (P. Paisaxística)
 - SRPAg (P. de Augas)
 - ZEC Zona Especial Conservación

- ARQUITECTÓNICO E ETNOGRÁFICO**
 - Ben de interese cultural
 - Ámbito protexido
 - Contorno de protección nº de catálogo
- ARQUEOLÓXICO**
 - Área de prot. Integral
 - Contorno de protección código xacemento GA36021000
- PATRIMONIO CULTURAL**
 - Camiño de Santiago
 - Camiño de Santiago Via da Prata
 - *** Camiño Real

- SISTEMA INFRAESTRUTURAS DE SERVIZOS**
 - Abastecemento existente
 - Abastecemento proposto
 - Saneamento existente
 - Saneamento proposto
 - Rede eléctrica

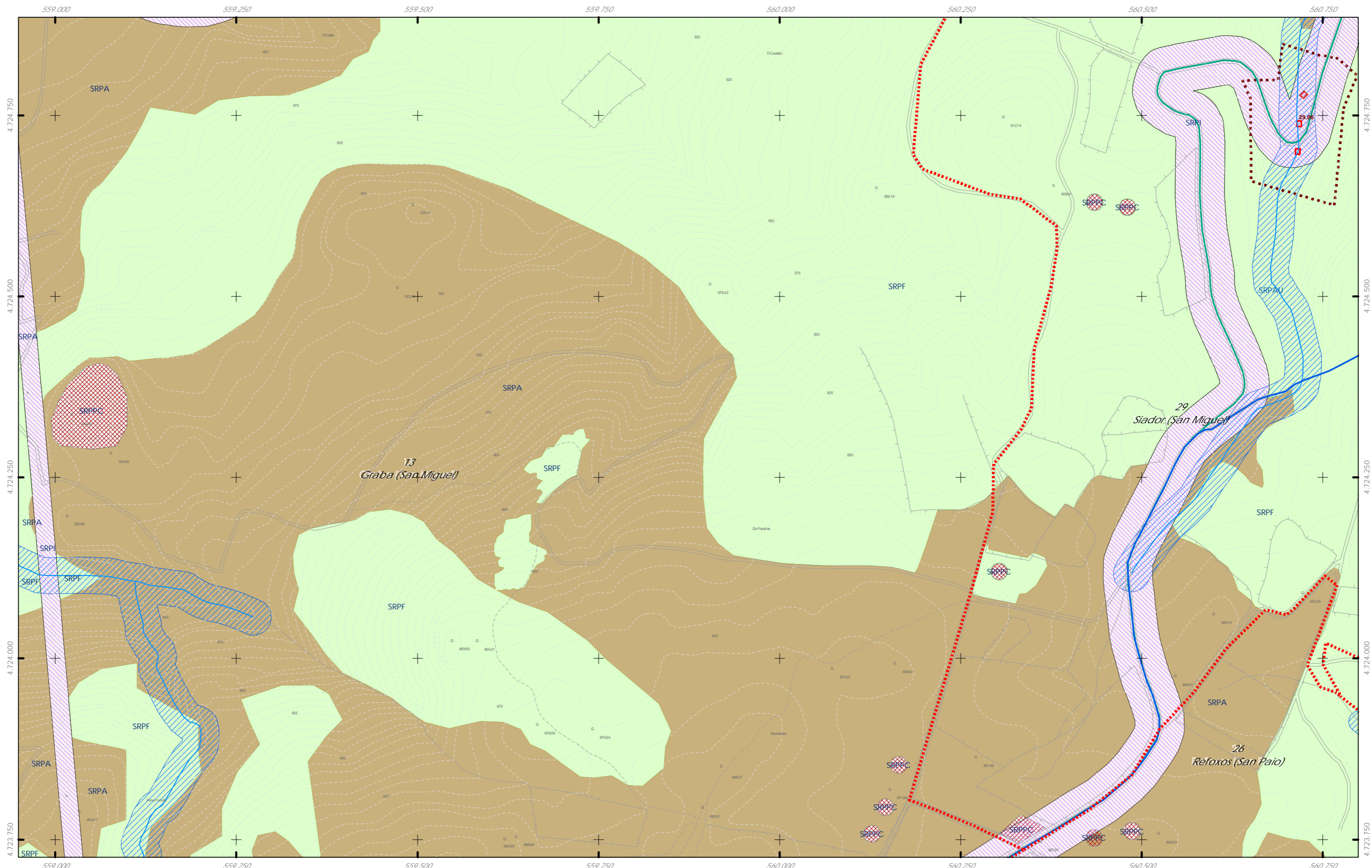
Fuente de datos / Fuente de datos:
 - Elaboración propia / Concello de Silleda
 - Elaboración propia / Concello de Silleda

GRÁFICO DE FOLLAS DE HOJAS

A1	A2	A3	A4
B1	B2	B3	B4
C1	C2	C3	C4
D1	D2	D3	D4
E1	E2	E3	E4
F1	F2	F3	F4
G1	G2	G3	G4
H1	H2	H3	H4
I1	I2	I3	I4
J1	J2	J3	J4
K1	K2	K3	K4
L1	L2	L3	L4
M1	M2	M3	M4
N1	N2	N3	N4
O1	O2	O3	O4
P1	P2	P3	P4
Q1	Q2	Q3	Q4
R1	R2	R3	R4
S1	S2	S3	S4

74 de 108

Concello de SILEDA ALFONSO BOTANA MARCA REGISTRADA	CONCELLO DE SILEDA (PONTEVEDRA) AYUNTAMIENTO DE SILEDA (PONTEVEDRA) PLAN XERAL DE ORDENACIÓN MUNICIPAL PLAN GENERAL DE ORDENACIÓN MUNICIPAL
	Alfonso Botana S.L. Aprobación Definitiva V. PLANOS DE ORDENACIÓN V. PLANOS DE ORDENACIÓN
36052_PXOM_202303_AD Marzo 2023 ETRS 89 29N EPSG: 25829	V.05.2 ORD. ESTRUCT. XERAL E ORGÁNICA DO CONCELLO II V.05.2 ORD. ESTRUCT. XERAL E ORGÁNICA DEL AYUNTAMIENTO II
1:5.000	



- ++ Limite do termo Municipal
- Limite parroquial
- SOLO URBANO**
 - S.U. (Solo Urbano Residencial)
 - API-1 (Area Plan. Incorporado)
- SOLO DE NÚCLEO RURAL**
 - Delimitación de núcleo rural
- SOLO URBANIZABLE**
 - SUD (S. Urbz. Delimitado)
 - R - Residencial / I - Industrial

- SOLO RÚSTICO**
 - SRPO (P. Ordinaria)
 - SRPA (P. Agropecuaria)
 - SRPI (P. Infraestruturas)
 - SRPAg (P. de Augas)
 - SRPPC (P. Patrimonio Cultural)
 - SRPF (P. Forestal)
 - SRPP (P. Paisaxística)
 - SRPAg (P. de Augas)
 - ZEC Zona Especial Conservación

- ARQUITECTÓNICO E ETNOGRÁFICO**
 - Ben de interese cultural
 - Ámbito protexido
 - Contorno de protección nº de catálogo
 - 00.00
- ARQUEOLÓXICO**
 - Área de prot. Integral
 - Contorno de protección
 - GA36021000 código xacemento
- CAMIÑO DE SANTIAGO**
 - Camión Santiago
 - Vía da Prata
 - ☆☆☆☆ Camión Real

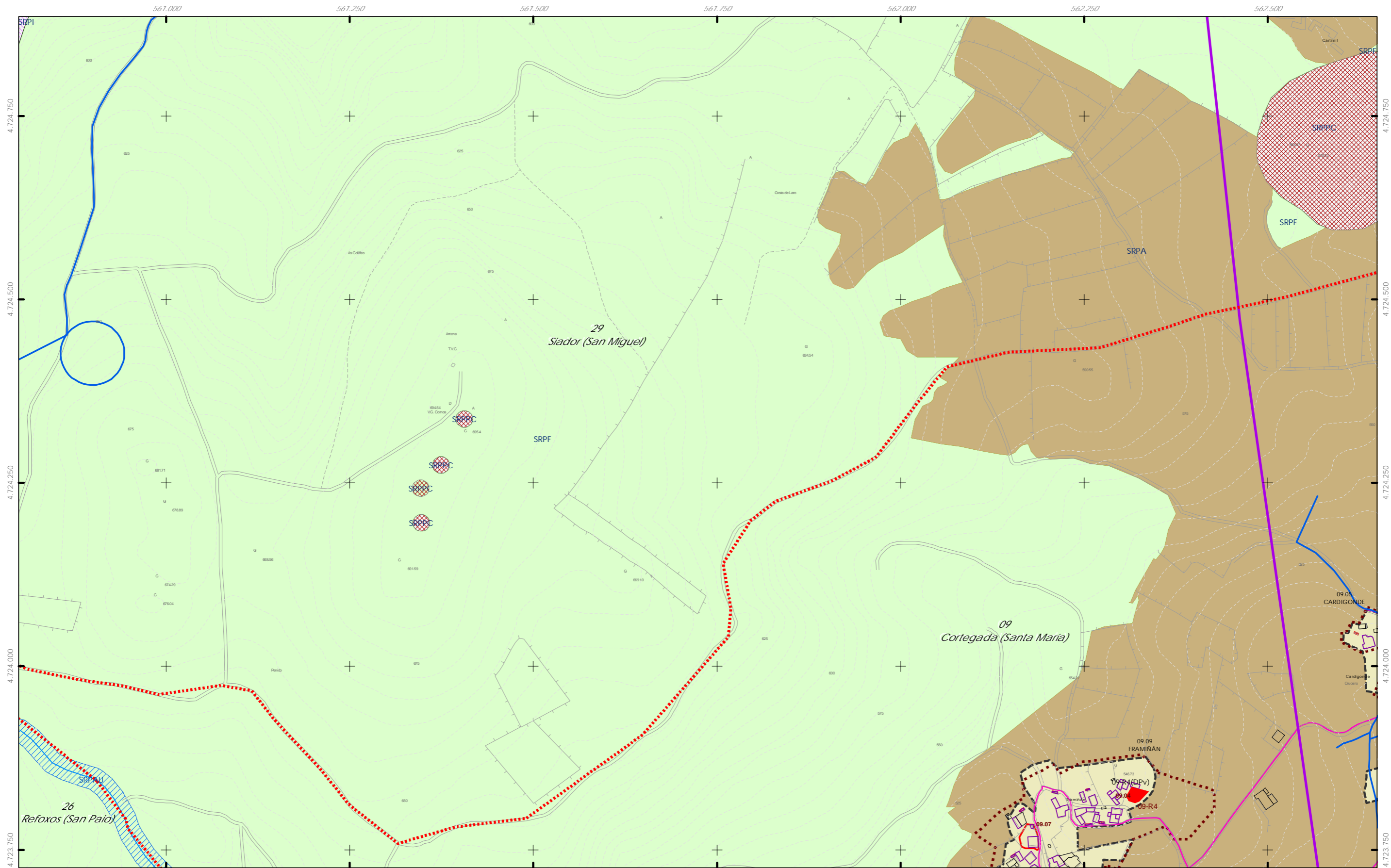
- SISTEMA INFRAESTRUTURAS DE SERVIZOS**
 - Abastecemento existente
 - Abastecemento proposto
 - Saneamento existente
 - Saneamento proposto
 - Rede eléctrica

Fuente de datos / Fuente de datos:
 - Elaboración propia / Concello de Silleda
 - Elaboración propia / Concello de Silleda

GRÁFICO DE FOLLAS
 GRÁFICO DE HOJAS

75 de 108

Concello de SILEDA ALFONSO BOTANA S.L. <small>PROYECTOS DE ORDENACIÓN MUNICIPAL</small>	CONCELLO DE SILLED A (PONTEVEDRA) <small>AYUNTAMIENTO DE SILLED A (PONTEVEDRA)</small> PLAN XERAL DE ORDENACIÓN MUNICIPAL <small>PLAN GENERAL DE ORDENACIÓN MUNICIPAL</small>	
	Aprobación Definitiva <small>Aprobación Definitiva</small> V. PLANOS DE ORDENACIÓN <small>V. PLANOS DE ORDENACIÓN</small> V.05.2 ORD. ESTRUCT. XERAL E ORGÁNICA DO CONCELLO II <small>V.05.2 ORD. ESTRUCT. GENERAL Y ORGANICA DEL AYUNTAMIENTO II</small>	
36052_PXOM_202303_A.D Marzo 2023 <small>Marzo 2023</small>	ETRS 89 29N EPSG: 28829	1:5.000 0 50 100 200 Metros



++ Limite do termo Municipal
 +++ Limite parroquial

CLASIFICACIÓN DO SOLO

SOLO URBANO

- S.U. (Solo Urbano Residencial)
- API-1 (Area Plan. Incorporado)

SOLO DE NÚCLEO RURAL

- Delimitación de núcleo rural

SOLO URBANIZABLE

- SUD (S. Urbz. Delimitado)
- R - Residencial / I - Industrial

SOLO RÚSTICO

- SRPO (P. Ordinaria)
- SRPA (P. Agropecuaria)
- SRPI (P. Infraestruturas)
- SRPAG (P. de Augas)
- SRPPC (P. Patrimonio Cultural)
- SRPF (P. Forestal)
- SRPP (P. Paisaxística)
- SRPAG (P. de Augas)
- ZEC Zona Especial Conservación

ARQUITECTÓNICO E ETNOGRÁFICO

- Ben de interese cultural
- Ámbito protexido
- Contorno de protección nº de catálogo

ARQUEOLÓXICO

- GA36021000 código xacemento

PATRIMONIO CULTURAL

- Área de prot. Integral
- Contorno de protección
- CAMIÑO DE SANTIAGO
- Camiño Santiago
- Vía da Prata
- Camiño Real

SISTEMA INFRAESTRUTURAS DE SERVIZOS

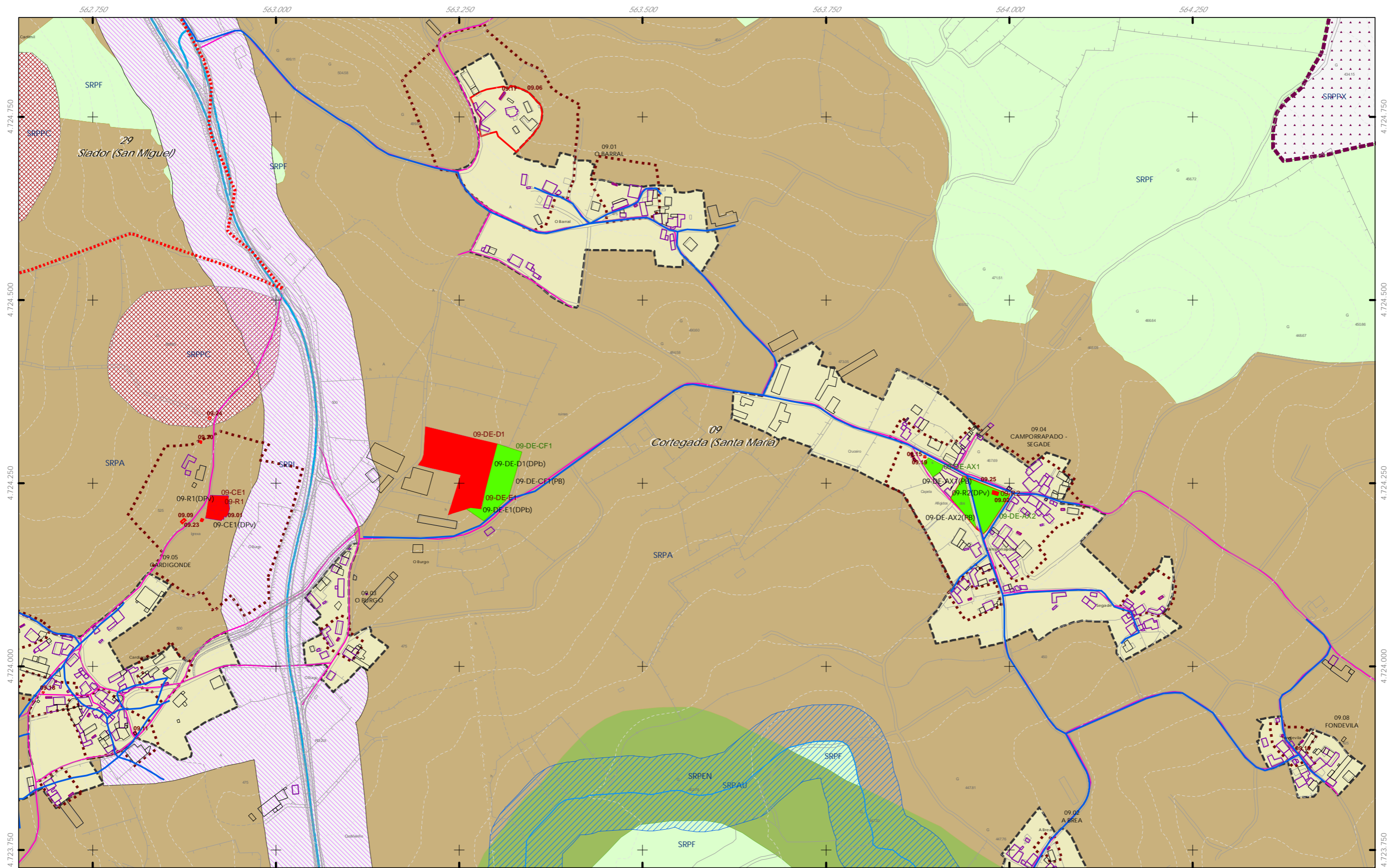
- Abastecemento existente
- Abastecemento proposto
- Saneamento existente
- Saneamento proposto
- Rede eléctrica

Fuente de datos / Fuente de datos:
 - Elaboración propia / Concello de Silleda
 - Elaboración propia / Concello de Silleda

GRÁFICO DE FOLLAS DE HOJAS

76 de 108

Concello de SILLEDIA ALFONSO BOTANA S.L. <small>PROFESIONALES EN PLANEAMIENTO URBANÍSTICO</small>	CONCELLO DE SILLEDIA (PONTEVEDRA) <small>AYUNTAMIENTO DE SILLEDIA (PONTEVEDRA)</small> PLAN XERAL DE ORDENACIÓN MUNICIPAL <small>PLAN GENERAL DE ORDENACIÓN MUNICIPAL</small>	
	Aprobación Definitiva <small>Aprobación Definitiva</small> V. PLANOS DE ORDENACIÓN <small>V. PLANOS DE ORDENACIÓN</small>	
36052_PXOM_202303_AD Marzo 2023 <small>Marzo 2023</small>	ETRS 89 29N EPSG: 28829	V.05.2 ORD. ESTRUCT. XERAL E ORGÁNICA DO CONCELLO II <small>V.05.2 ORD. ESTRUCT. XERAL E ORGÁNICA DEL AYUNTAMIENTO II</small>
1:5.000		0 50 100 200 Metros



- ++ Limite do termo Municipal
- Limite parroquial
- CLASIFICACIÓN DO SOLO**
- SOLO URBANO
 - S.U. (Solo Urbano Residencial)
 - API-1 (Area Plan. Incorporado)
- SOLO DE NÚCLEO RURAL
 - Delimitación de núcleo rural
- SOLO URBANIZABLE
 - SUD (S. Urbz. Delimitado)
 - R - Residencial / I - Industrial

- SOLO RÚSTICO**
- SRPO (P. Ordinaria)
- SRPA (P. Agropecuaria)
- SRPI (P. Infraestruturas)
- SRPAg (P. de Augas)
- SRPPC (P. Patrimonio Cultural)
- SRPF (P. Forestal)
- SRPP (P. Paisaxística)
- SRPAg (P. de Augas)
- ZEC Zona Especial Conservación

- ARQUITECTÓNICO E ETNOGRÁFICO**
- Ben de interese cultural
- Ámbito protexido
- Contorno de protección nº de catálogo
- 00.00
- ARQUEOLÓXICO**
- Área de prot. Integral
- Contorno de protección
- GA36021000 código xacemento
- CAMIÑO DE SANTIAGO**
- Camiño Santiago
- Vía da Prata
- ☆☆☆☆ Camiño Real

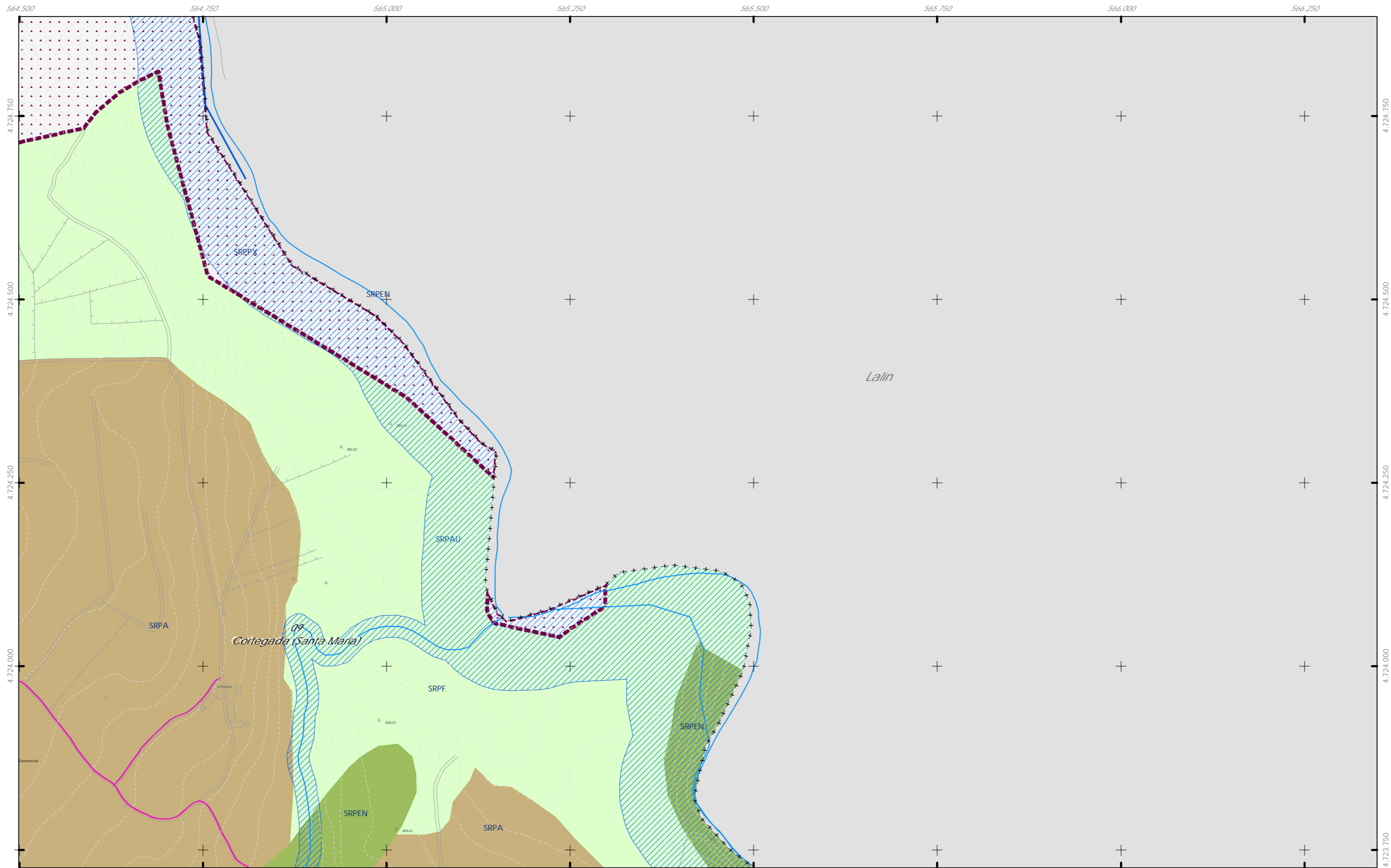
- SISTEMA INFRAESTRUTURAS DE SERVIZOS**
- Abastecemento existente
- Abastecemento proposto
- Saneamento existente
- Saneamento proposto
- Rede eléctrica

GRÁFICO DE FOLLAS
GRÁFICO DE HOJAS

Fonte de datos / Fuente de datos:
- Elaboración propia / Concello de Silleda
- Elaboración propia / Concello de Silleda

77 de 108

Concello de SILEDA ALFONSO BOTANA S.L. <small>PROFESORES DE ARQUITECTURA Y DISEÑO</small>	CONCELLO DE SILEDA (PONTEVEDRA) <small>AYUNTAMIENTO DE SILEDA (PONTEVEDRA)</small> PLAN XERAL DE ORDENACIÓN MUNICIPAL <small>PLAN GENERAL DE ORDENACIÓN MUNICIPAL</small>
	Afonso Botana S.L. <small>Aprobación Definitiva</small> V. PLANOS DE ORDENACIÓN <small>V. PLANOS DE ORDENACIÓN</small> V.05.2 ORD. ESTRUCT. XERAL E ORGÁNICA DO CONCELLO II <small>V.05.2 ORD. ESTRUCT. GENERAL Y ORGANICA DEL AYUNTAMIENTO II</small>
Marzo 2023 <small>Marzo 2023</small>	ETRS 89 29N EPSG: 28829
36052_PXOM_202303_AD 1:5.000	0 50 100 200 Metros



564.500 564.750 565.000 565.250 565.500 565.750 566.000 566.250

- ++ Limite do termo Municipal
- +++ Limite parroquial
- CLASIFICACIÓN DO SOLO**
- SOLO URBANO**
- S.U. (Solo Urbano Residencial)
- API-1 (Area Plan. Incorporado)
- SOLO DE NÚCLEO RURAL**
- Delimitación de núcleo rural
- SOLO URBANIZABLE**
- SUD (S. Urbz. Delimitado)
- R - Residencial / I - Industrial

- SOLO RÚSTICO**
- SRPO (P. Ordinaria)
- SRPA (P. Agropecuaria)
- SRPI (P. Infraestruturas)
- SRPAg (P. de Augas)
- SRPPC (P. Patrimonio Cultural)
- SRPF (P. Forestal)
- SRPP (P. Paisaxística)
- SRPAg (P. de Augas)
- ZEC Zona Especial Conservación

- ARQUITECTÓNICO E ETNOGRÁFICO**
- Ben de interese cultural
- Ámbito protexido
- Contorno de protección nº de catálogo
- 00.00
- ARQUEOLÓXICO**
- Área de prot. Integral
- Contorno de protección
- GA36021000 código xacemento
- CAMIÑO DE SANTIAGO**
- Camino Santiago
- Vía da Prata
- ☆☆☆ Camino Real

- SISTEMA INFRAESTRUTURAS DE SERVIZOS**
- Abastecemento existente
- Abastecemento proposto
- Saneamento existente
- Saneamento proposto
- Rede eléctrica

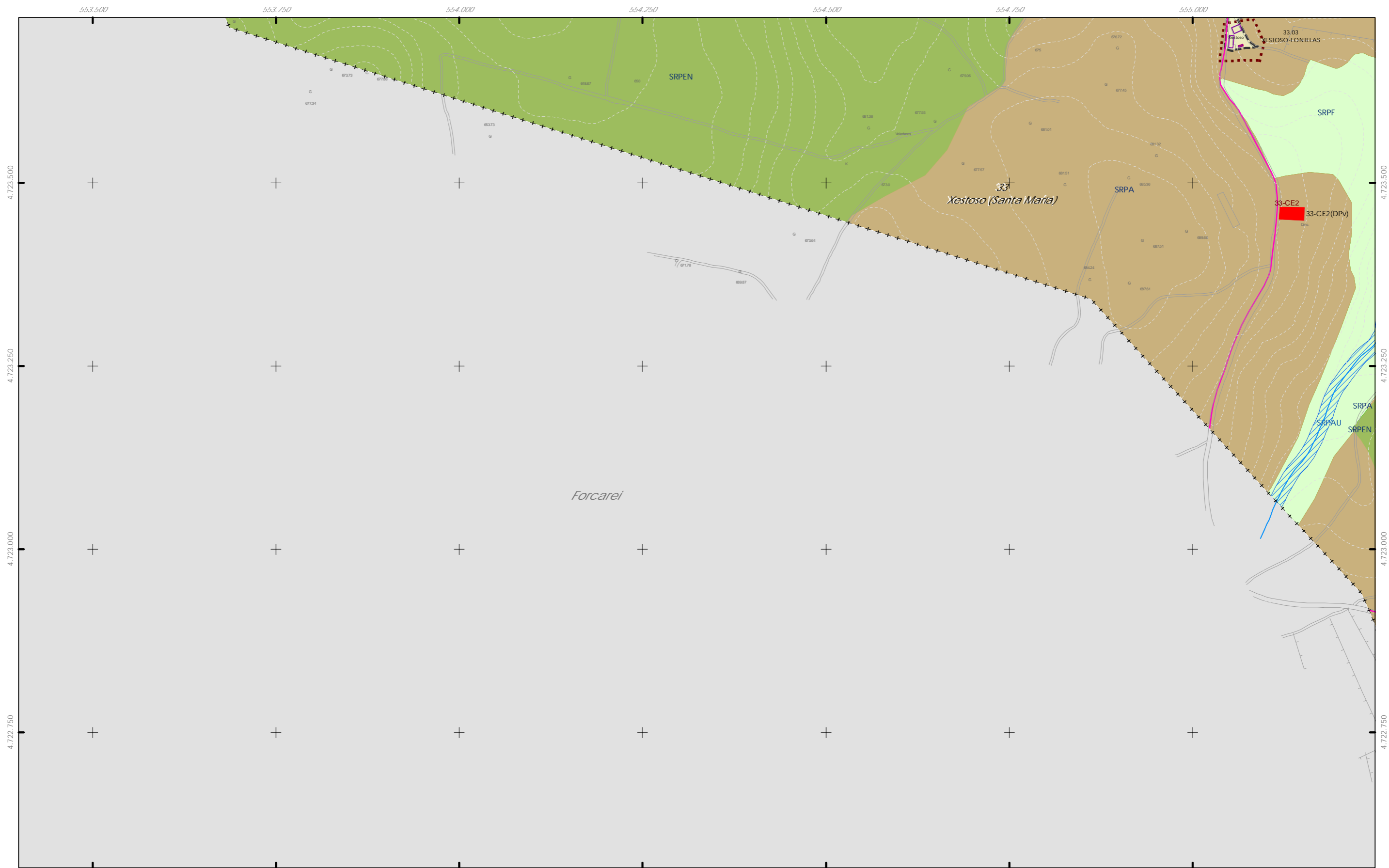
Fuente de datos / Fuente de datos:
 - Elaboración propia / Concello de Silleda
 - Elaboración propia / Concello de Silleda

GRÁFICO DE FOLLAS DE HOJAS

A1	A2	A3	A4
B1	B2	B3	B4
C1	C2	C3	C4
D1	D2	D3	D4
E1	E2	E3	E4
F1	F2	F3	F4
G1	G2	G3	G4
H1	H2	H3	H4
I1	I2	I3	I4
J1	J2	J3	J4
K1	K2	K3	K4
L1	L2	L3	L4
M1	M2	M3	M4
N1	N2	N3	N4
O1	O2	O3	O4
P1	P2	P3	P4
Q1	Q2	Q3	Q4
R1	R2	R3	R4
S1	S2	S3	S4

78 de 108

Concello de SILLEDA ALFONSO BOTANA S.L. MARCA REGISTRADA	CONCELLO DE SILLEDA (PONTEVEDRA) <small>AYUNTAMIENTO DE SILLEDA (PONTEVEDRA)</small> PLAN XERAL DE ORDENACIÓN MUNICIPAL <small>PLAN GENERAL DE ORDENACIÓN MUNICIPAL</small>
	Alfonso Botana S.L. Aprobación Definitiva
36052_PXOM_202303_AD Marzo 2023 ETRS 89 29N EPSG: 25829	V. PLANOS DE ORDENACIÓN <small>V. PLANOS DE ORDENACIÓN</small> V.05.2 ORD. ESTRUCT. XERAL E ORGÁNICA DO CONCELLO II <small>V.05.2 ORD. ESTRUCT. XERAL E ORGÁNICA DEL AYUNTAMIENTO II</small>
1:5.000 	 0 50 100 200 Metros



Limite do termo Municipal
 Limite parroquial

CLASIFICACIÓN DO SOLO
 SOLO URBANO
 S.U. (Solo Urbano Residencial)
 API-1 (Area Plan. Incorporado)
 SOLO DE NÚCLEO RURAL
 Delimitación de núcleo rural
 SOLO URBANIZABLE
 SUD (S. Urbz. Delimitado)
 R - Residencial / I - Industrial

SOLO RÚSTICO
 SRPO (P. Ordinaria)
 SRPA (P. Agropecuaria)
 SRPI (P. Infraestruturas)
 SRPAg (P. de Augas)
 SRPPC (P. Patrimonio Cultural)
 SRPF (P. Forestal)
 SRPP (P. Paisaxística)
 SRPAg (P. de Augas)
 ZEC Zona Especial Conservación

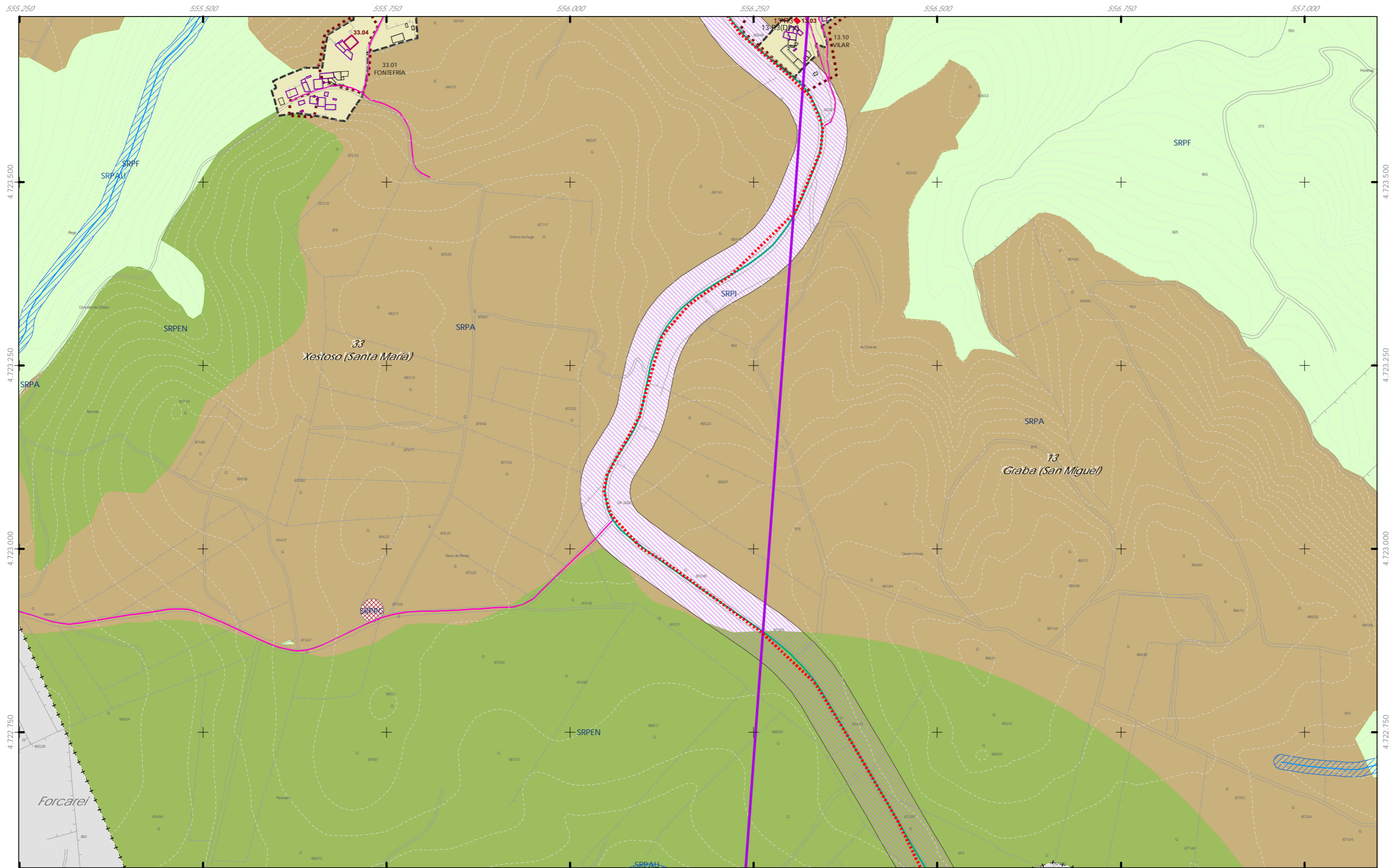
PATRIMONIO CULTURAL
ARQUITECTÓNICO E ETNOGRÁFICO
 Ben de interese cultural
 Ámbito protexido
 Contorno de protección nº de catálogo
ARQUEOLÓXICO
 Área de prot. Integral
 Contorno de protección código xacemento GA36021000
CAMIÑO DE SANTIAGO
 Camiño Santiago
 Via da Prata
 Camiño Real

SISTEMA INFRAESTRUTURAS DE SERVIZOS
 Abastecemento existente
 Abastecemento proposto
 Saneamento existente
 Saneamento proposto
 Rede eléctrica

Fonte de datos / Fuente de datos:
 - Elaboración propia / Concello de Silleda
 - Elaboración propia / Concello de Silleda



Concello de SILEDA ALFONSO BOTANA S.L. INGENIERO EN PLANIFICACIÓN URBANÍSTICA	CONCELLO DE SILEDA (PONTEVEDRA) AYUNTAMIENTO DE SILEDA (PONTEVEDRA) PLAN XERAL DE ORDENACIÓN MUNICIPAL PLAN GENERAL DE ORDENACIÓN MUNICIPAL
	Alfonso Botana S.L. Aprobación Definitiva V. PLANOS DE ORDENACIÓN V. PLANOS DE ORDENACIÓN
36052_PXOM_202303_AD Marzo 2023 ETRS 89 29N Marzo 2023 EPSG: 28829	V.05.2 ORD. ESTRUCT. XERAL E ORGÁNICA DO CONCELLO II V.05.2 ORD. ESTRUCT. XERAL E ORGÁNICA DEL AYUNTAMIENTO II
1:5.000 	 0 50 100 200 Metros



- + + + Limite do termo Municipal
 + + + Limite parroquial
CLASIFICACIÓN DO SOLO
 SOLO URBANO
 S.U. (Solo Urbano Residencial)
 API-1 (Area Plan. Incorporado)
 SOLO DE NÚCLEO RURAL
 Delimitación de núcleo rural
 SOLO URBANIZABLE
 SUD (S. Urbz. Delimitado)
 R - Residencial / I - Industrial

- SOLO RÚSTICO**
 SRPO (P. Ordinaria)
 SRPA (P. Agropecuaria)
 SRPI (P. Infraestruturas)
 SRPAg (P. de Augas)
 SRPPC (P. Patrimonio Cultural)
 SRPF (P. Forestal)
 SRPP (P. Paisaxística)
 SRPAg (P. de Augas)
 ZEC Zona Especial Conservación

- ARQUITECTÓNICO E ETNOGRÁFICO**
 Ben de interese cultural
 Ámbito protexido
 Contorno de protección
 nº de catálogo
ARQUEOLÓXICO
 Área de prot. Integral
 Contorno de protección
 GA36021000 código xacemento
CAMIÑO DE SANTIAGO
 Camiño Santiago
 Via da Prata
 ★★ ★★ Camiño Real

- SISTEMA INFRAESTRUTURAS DE SERVIZOS**
 Abastecemento existente
 Abastecemento proposto
 Saneamento existente
 Saneamento proposto
 Rede eléctrica

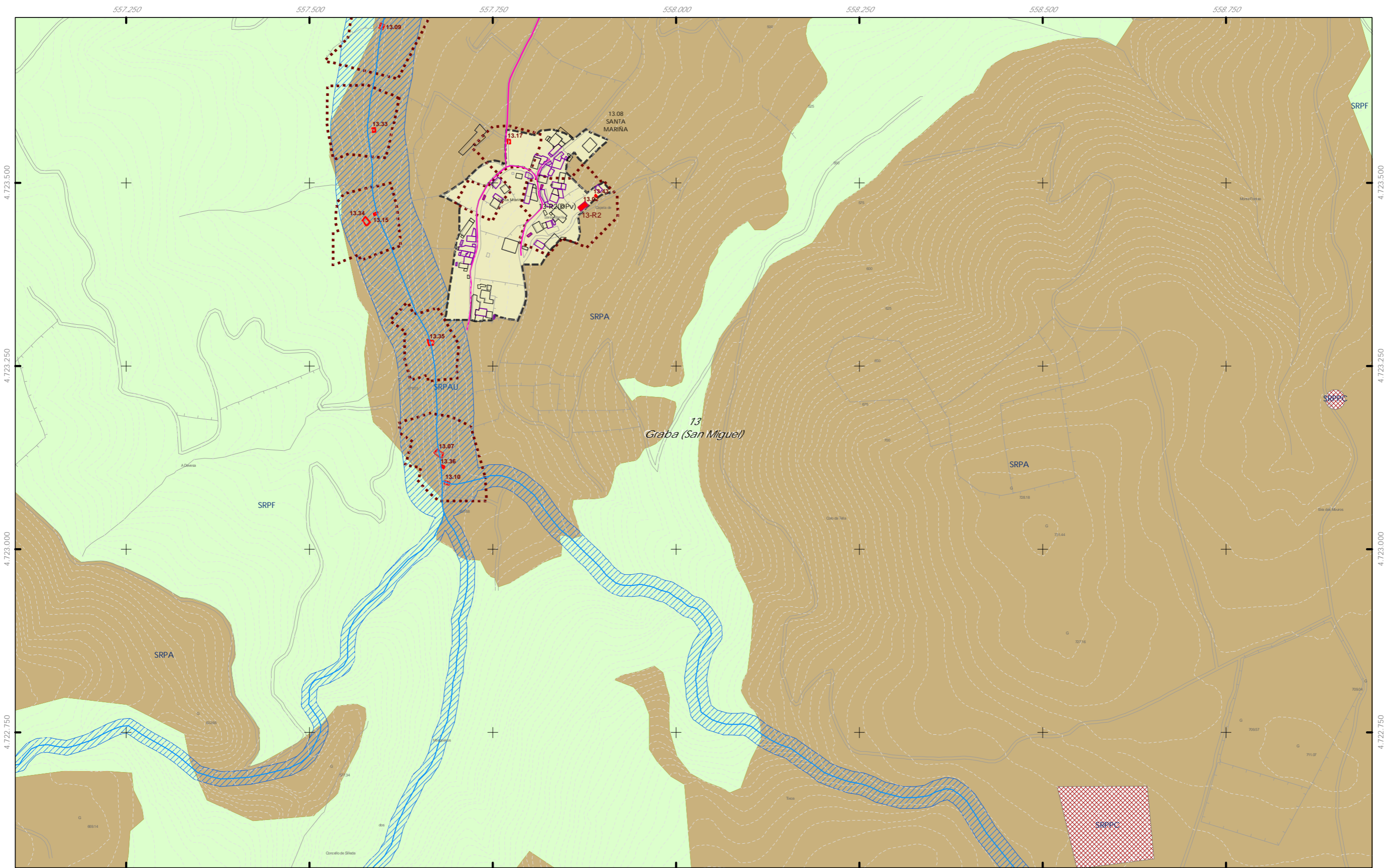
Fonte de datos / Fuente de datos:
 - Elaboración propia / Concello de Silleda
 - Elaboración propia / Concello de Silleda

GRÁFICO DE FOLLAS
 GRÁFICO DE HOJAS

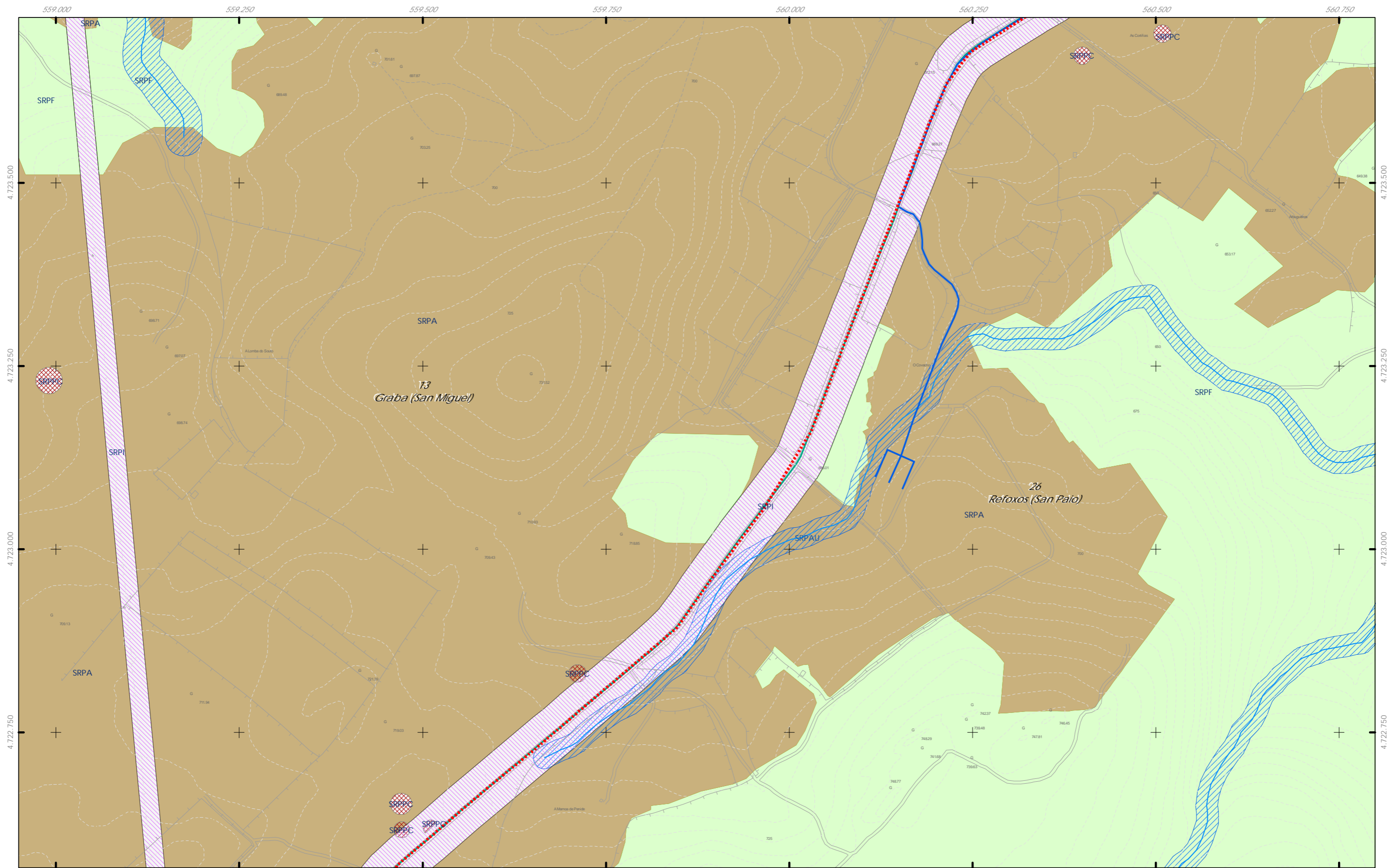
Concello de SILEDA

 Alfonso Botana S.L.
 Aprobación Definitiva
 V. PLANOS DE ORDENACIÓN
 V. PLANOS DE ORDENACIÓN
 V.05.2 ORD. ESTRUCT. XERAL E ORGÁNICA DO CONCELLO II
 V.05.2 ORD. ESTRUCT. XERAL E ORGÁNICA DEL AYUNTAMIENTO II
 Marzo 2023 ETRS 89 29N
 EPSG: 28829
 1:5.000

CONCELLO DE SILEDA (PONTEVEDRA)
 AYUNTAMIENTO DE SILEDA (PONTEVEDRA)
 PLAN XERAL DE ORDENACIÓN MUNICIPAL
 PLAN GENERAL DE ORDENACIÓN MUNICIPAL
 Alfonso Botana S.L.
 Aprobación Definitiva
 V. PLANOS DE ORDENACIÓN
 V. PLANOS DE ORDENACIÓN
 V.05.2 ORD. ESTRUCT. XERAL E ORGÁNICA DO CONCELLO II
 V.05.2 ORD. ESTRUCT. XERAL E ORGÁNICA DEL AYUNTAMIENTO II
 0 50 100 200 Metros
 80 de 108



<p>++ Limite do termo Municipal +++ Limite parroquial</p> <p>SOLO URBANO S.U. (Solo Urbano Residencial) API-1 (Area Plan. Incorporado)</p> <p>SOLO DE NÚCLEO RURAL Delimitación de núcleo rural</p> <p>SOLO URBANIZABLE SUD (S. Urbz. Delimitado) R - Residencial / I - Industrial</p>	<p>SOLO RÚSTICO</p> <ul style="list-style-type: none"> SRPO (P. Ordinaria) SRPA (P. Agropecuaria) SRPI (P. Infraestruturas) SRPAg (P. de Augas) ZEC Zona Especial Conservación SRPF (P. Forestal) SRPP (P. Paisaxística) SRPAg (P. de Augas) 	<p>ARQUITECTÓNICO E ETNOGRÁFICO</p> <ul style="list-style-type: none"> Ben de interese cultural Ámbito protexido Contorno de protección nº de catálogo <p>ARQUEOLÓXICO</p> <ul style="list-style-type: none"> Área de prot. Integral Contorno de protección GA36021000 código xacemento <p>CAMIÑO DE SANTIAGO</p> <ul style="list-style-type: none"> Camiño Santiago Vía da Prata *** Camiño Real 	<p>SISTEMA INFRAESTRUTURAS DE SERVIZOS</p> <ul style="list-style-type: none"> Abastecemento existente Abastecemento proposto Saneamento existente Saneamento proposto Rede eléctrica 	<p>Fonte de datos / Fuente de datos: - Elaboración propia / Concello de Silleda - Elaboración propia / Concello de Silleda</p>	<p>GRÁFICO DE FOLLAS GRÁFICO DE HOJAS</p> <p>81 de 108</p>	<p>Concello de SILEDA</p> <p>ALFONSO BOTANA</p> <p>36052_PXOM_202303_AD Marzo 2023 ETRS 89 29N EPSG: 28829</p>	<p>CONCELLO DE SILEDA (PONTEVEDRA) AYUNTAMIENTO DE SILEDA (PONTEVEDRA)</p> <p>PLAN XERAL DE ORDENACIÓN MUNICIPAL PLAN GENERAL DE ORDENACIÓN MUNICIPAL</p> <p>Alfonso Botana S.L. Aprobación Definitiva</p> <p>V. PLANOS DE ORDENACIÓN V. PLANOS DE ORDENACIÓN</p> <p>V.05.2 ORD. ESTRUCT. XERAL E ORGÁNICA DO CONCELLO II V.05.2 ORD. ESTRUCT. XERAL E ORGÁNICA DEL AYUNTAMIENTO II</p> <p>1:5.000</p> <p>0 50 100 200 Metros</p>
---	---	---	--	--	---	---	--



++ Limite do termo Municipal
 +++ Limite parroquial
SOLO URBANO
 S.U. (Solo Urbano Residencial)
 API-1 (Area Plan. Incorporado)
SOLO DE NÚCLEO RURAL
 Delimitación de núcleo rural
SOLO URBANIZABLE
 SUD (S. Urbz. Delimitado)
 R - Residencial / I - Industrial

SOLO RÚSTICO
 SRPO (P. Ordinaria)
 SRPA (P. Agropecuaria)
 SRPI (P. Infraestruturas)
 SRPAg (P. de Augas)
 SRPPC (P. Patrimonio Cultural)
 SRPF (P. Forestal)
 SRPP (P. Paisaxística)
 SRPAg (P. de Augas)
 ZEC Zona Especial Conservación

ARQUITECTÓNICO E ETNOGRÁFICO
 Ben de interese cultural
 Ámbito protexido
 Contorno de protección
 nº de catálogo
ARQUEOLÓXICO
 Área de prot. Integral
 Contorno de protección
 código xacemento
CAMIÑO DE SANTIAGO
 Camiño Santiago
 Via da Prata
 ★★ ★★ Camiño Real

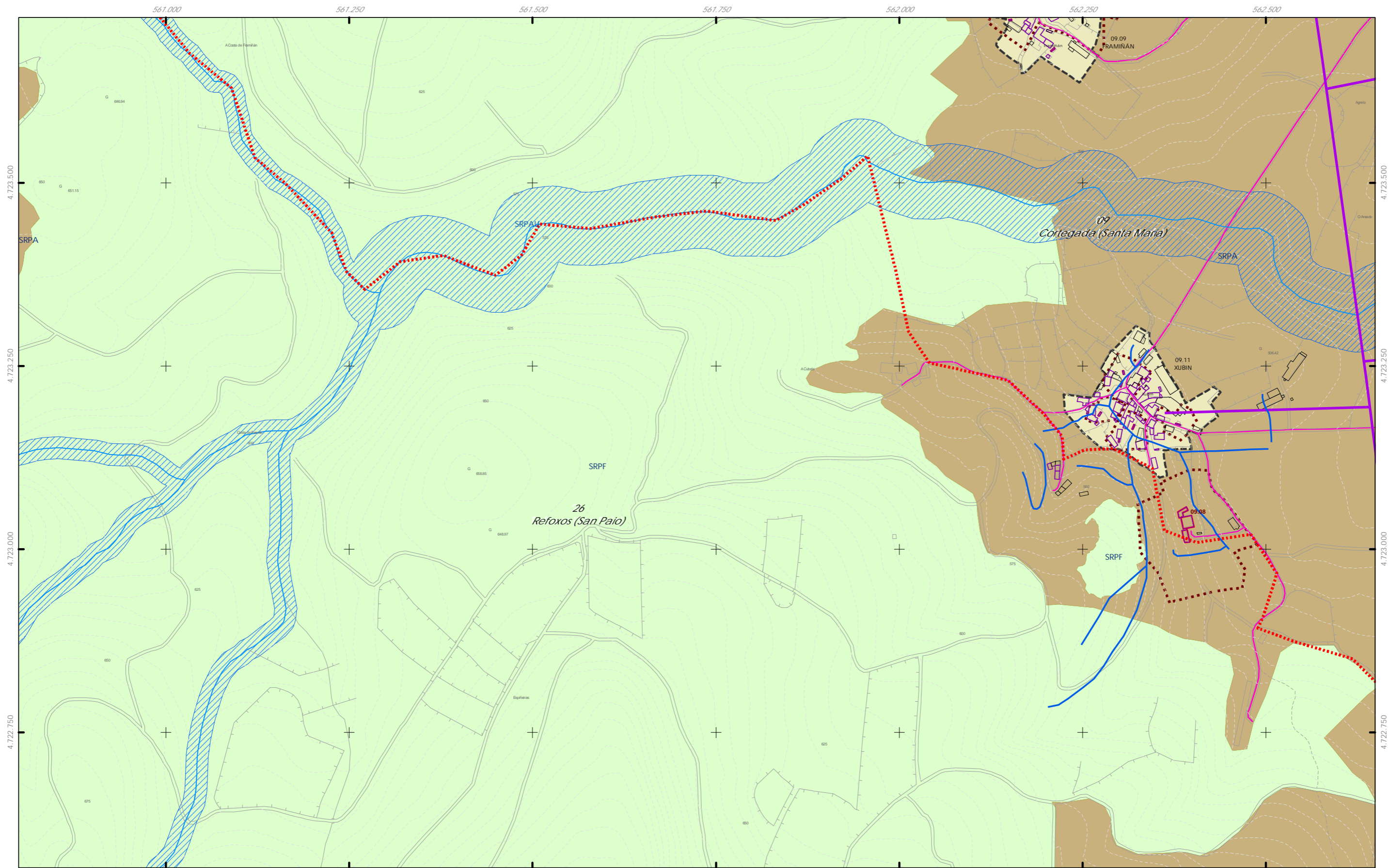
SISTEMA INFRAESTRUTURAS DE SERVIZOS
 Abastecemento existente
 Abastecemento proposto
 Saneamento existente
 Saneamento proposto
 Rede eléctrica

Fonte de datos / Fuente de datos:
 - Elaboración propia / Concello de Silleda
 - Elaboración propia / Concello de Silleda

GRÁFICO DE FOLLAS
 GRÁFICO DE HOJAS
 82 de 108

Concello de SILEDA
ALFONSO BOTANA S.L.
 36052_PXOM_202303_AD
 Marzo 2023
 ETRS 89 29N
 EPSG: 25829

CONCELLO DE SILEDA (PONTEVEDRA)
 AYUNTAMIENTO DE SILEDA (PONTEVEDRA)
 PLAN XERAL DE ORDENACIÓN MUNICIPAL
 PLAN GENERAL DE ORDENACIÓN MUNICIPAL
Alfonso Botana S.L.
 Aprobación Definitiva
V. PLANOS DE ORDENACIÓN
 V. PLANOS DE ORDENACIÓN
V.05.2 ORD. ESTRUCT. XERAL E ORGÁNICA DO CONCELLO II
 V.05.2 ORD. ESTRUCT. XERAL E ORGÁNICA DEL AYUNTAMIENTO II
 1:5.000
 0 50 100 200 Metros



++ Limite do termo Municipal
 +++ Limite parroquial

CLASIFICACIÓN DO SOLO
 SOLO URBANO
 S.U. (Solo Urbano Residencial)
 API-1 (Area Plan. Incorporado)
 SOLO DE NÚCLEO RURAL
 Delimitación de núcleo rural
 SOLO URBANIZABLE
 SUD (S. Urbz. Delimitado)
 R - Residencial / I - Industrial

SOLO RÚSTICO
 SRPO (P. Ordinaria)
 SRPA (P. Agropecuaria)
 SRPI (P. Infraestruturas)
 SRPAg (P. de Augas)
 SRPPC (P. Patrimonio Cultural)
 SRPF (P. Forestal)
 SRPP (P. Paisaxística)
 SRPAg (P. de Augas)
 ZEC Zona Especial Conservación

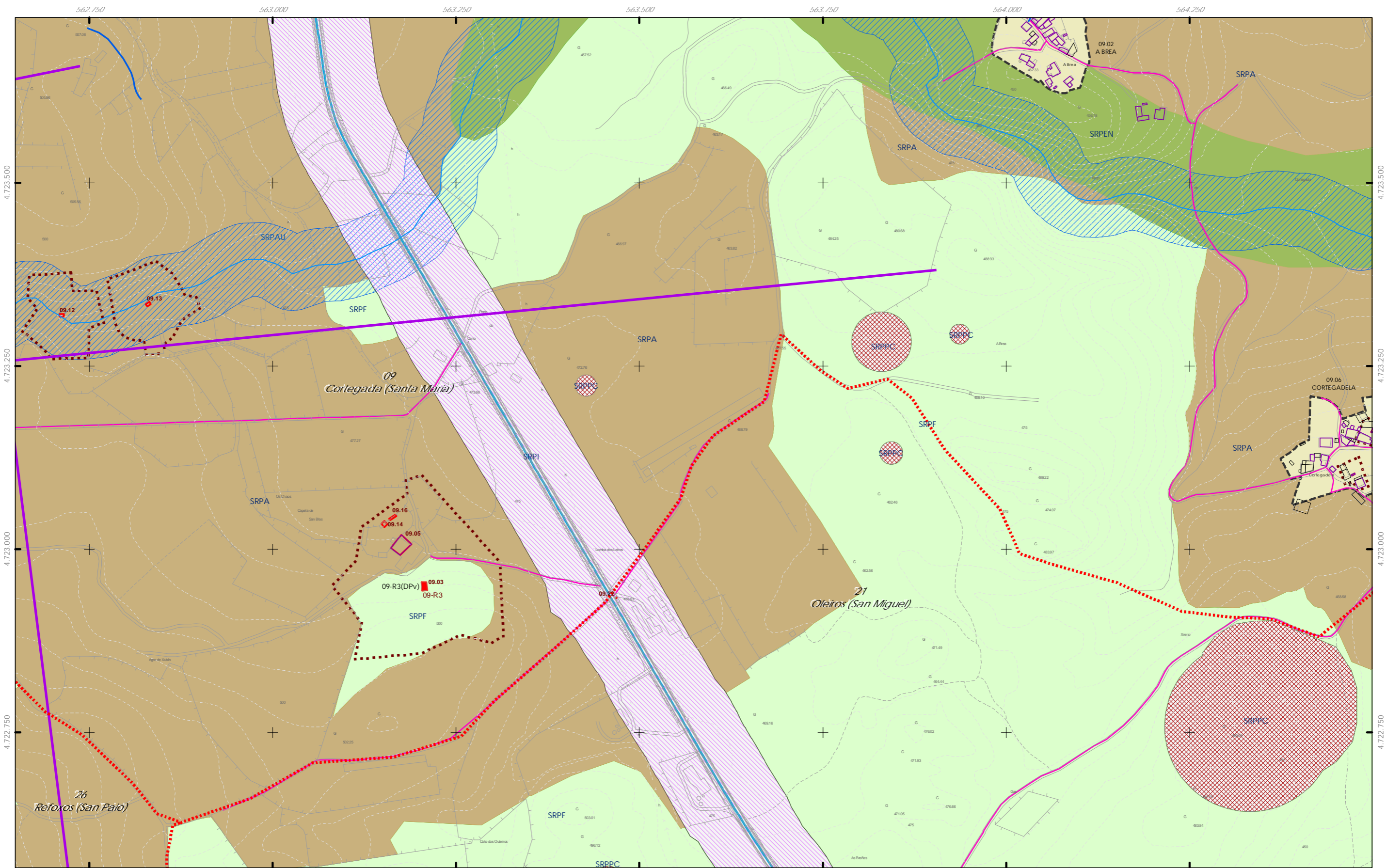
ARQUITECTÓNICO E ETNOGRÁFICO
 Ben de interese cultural
 Ámbito protexido
 Contorno de protección nº de catálogo
 OO.OO
ARQUEOLÓXICO
 Área de prot. Integral
 Contorno de protección código xacemento
 GA36021000
CAMIÑO DE SANTIAGO
 Camiño Santiago
 Via da Prata
 ★★ ★★ Camiño Real

SISTEMA INFRAESTRUTURAS DE SERVIZOS
 Abastecemento existente
 Abastecemento proposto
 Saneamento existente
 Saneamento proposto
 Rede eléctrica

Fuente de datos / Fuente de datos:
 - Elaboración propia / Concello de Silleda
 - Elaboración propia / Concello de Silleda

GRÁFICO DE FOLLAS
 GRÁFICO DE HOJAS
 83 de 108

Concello de SILEDA ALFONSO BOTANA PROYECTOS DE ORDENACIÓN URBANA	CONCELLO DE SILEDA (PONTEVEDRA) AYUNTAMIENTO DE SILEDA (PONTEVEDRA) PLAN XERAL DE ORDENACIÓN MUNICIPAL PLAN GENERAL DE ORDENACIÓN MUNICIPAL
	Alfonso Botana S.L. Aprobación Definitiva V. PLANOS DE ORDENACIÓN V. PLANOS DE ORDENACIÓN
36052_PXOM_202303_AD Marzo 2023 ETRS 89 29N EPSG: 28829	V.05.2 ORD. ESTRUCT. XERAL E ORGÁNICA DO CONCELLO II V.05.2 ORD. ESTRUCT. XERAL E ORGÁNICA DEL AYUNTAMIENTO II
1:5.000	0 50 100 200 Metros



- ++ Limite do termo Municipal
 --- Limite parroquial
CLASIFICACIÓN DO SOLO
 SOLO URBANO
 S.U. (Solo Urbano Residencial)
 API-1 (Area Plan. Incorporado)
 SOLO DE NÚCLEO RURAL
 Delimitación de núcleo rural
 SOLO URBANIZABLE
 SUD (S. Urbz. Delimitado)
 R - Residencial / I - Industrial

- SOLO RÚSTICO**
 SRPO (P. Ordinaria)
 SRPA (P. Agropecuaria)
 SRPI (P. Infraestruturas)
 SRPAg (P. de Augas)
 SRPP (P. Paisaxística)
 SRPPC (P. Patrimonio Cultural)
 SRPF (P. Forestal)
 SRPP (P. Paisaxística)
 SRPAG (P. de Augas)
 ZEC Zona Especial Conservación

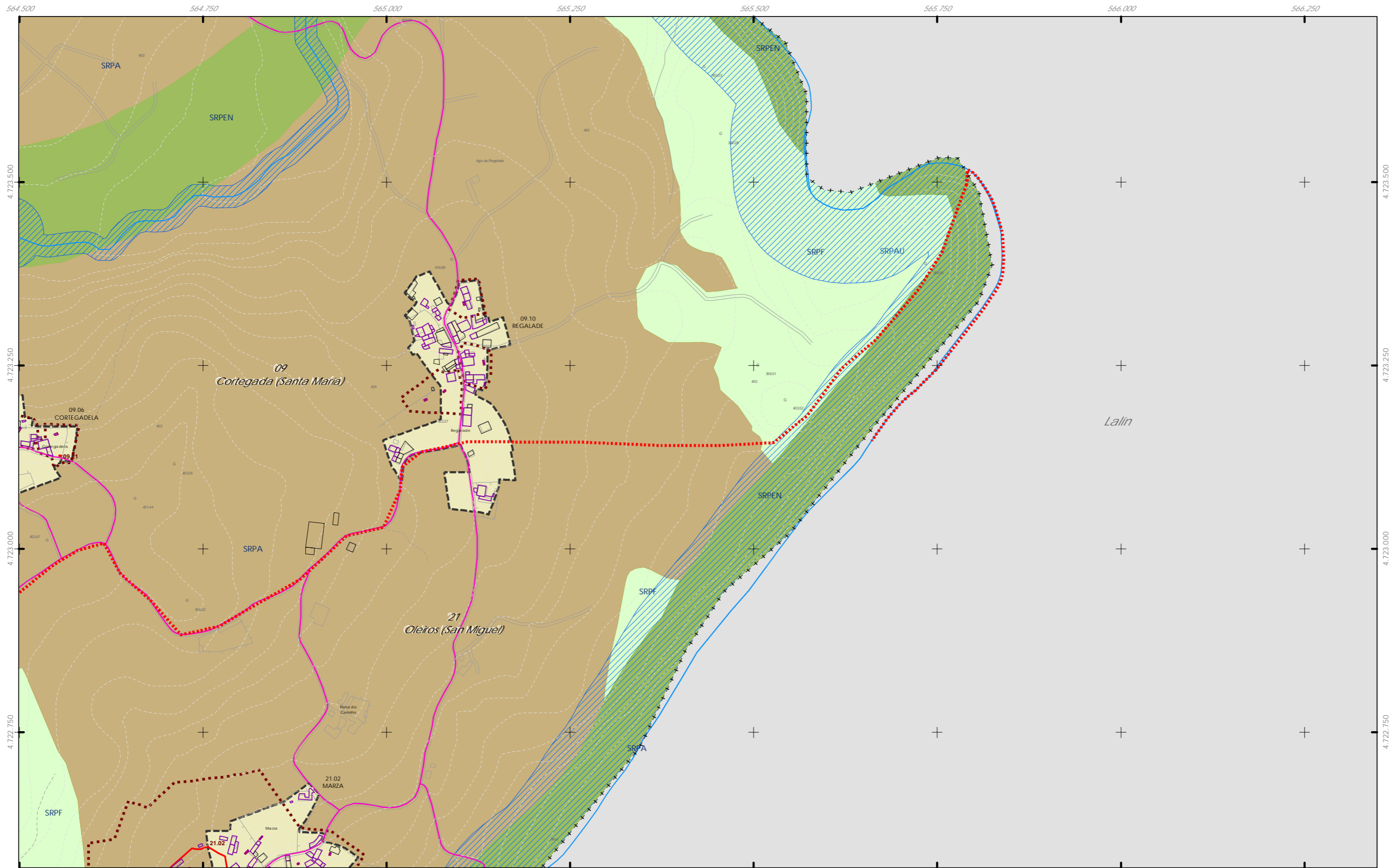
- ARQUITECTÓNICO E ETNOGRÁFICO**
 Ben de interese cultural
 Ámbito protexido
 Contorno de protección nº de catálogo
ARQUEOLÓXICO
 Área de prot. Integral
 Contorno de protección código xacemento GA36021000
CAMIÑO DE SANTIAGO
 Camiño Santiago
 Via da Prata
 Camiño Real

- SISTEMA INFRAESTRUTURAS DE SERVIZOS**
 Abastecemento existente
 Abastecemento proposto
 Saneamento existente
 Saneamento proposto
 Rede eléctrica

Fonte de datos / Fuente de datos:
 - Elaboración propia / Concello de Silleda
 - Elaboración propia / Concello de Silleda

GRÁFICO DE FOLLAS
GRÁFICO DE HOJAS
 84 de 108

Concello de SILEDA ALFONSO BOTANA S.L. MARCA REGISTRADA	CONCELLO DE SILEDA (PONTEVEDRA) AYUNTAMIENTO DE SILEDA (PONTEVEDRA) PLAN XERAL DE ORDENACIÓN MUNICIPAL PLAN GENERAL DE ORDENACIÓN MUNICIPAL
	Alfonso Botana S.L. Aprobación Definitiva V. PLANOS DE ORDENACIÓN V. PLANOS DE ORDENACIÓN
36052_PXOM_202303_AD Marzo 2023 ETRS 89 29N EPSG: 28829	V.05.2 ORD. ESTRUCT. XERAL E ORGÁNICA DO CONCELLO II V.05.2 ORD. ESTRUCT. XERAL E ORGÁNICA DEL AYUNTAMIENTO II
1:5.000	0 50 100 200 Metros



++ Limite do termo Municipal
 +++ Limite parroquial
SOLO URBANO
 S.U. (Solo Urbano Residencial)
 API-1 (Area Plan. Incorporado)
SOLO DE NÚCLEO RURAL
 Delimitación de núcleo rural
SOLO URBANIZABLE
 SUD (S. Urbz. Delimitado)
 R - Residencial / I - Industrial

SOLO RÚSTICO
 SRPO (P. Ordinaria)
 SRPA (P. Agropecuaria)
 SRPI (P. Infraestruturas)
 SRPAg (P. de Augas)
 SRPPC (P. Patrimonio Cultural)
 SRPF (P. Forestal)
 SRPP (P. Paisaxística)
 SRPAg (P. de Augas)
 ZEC Zona Especial Conservación

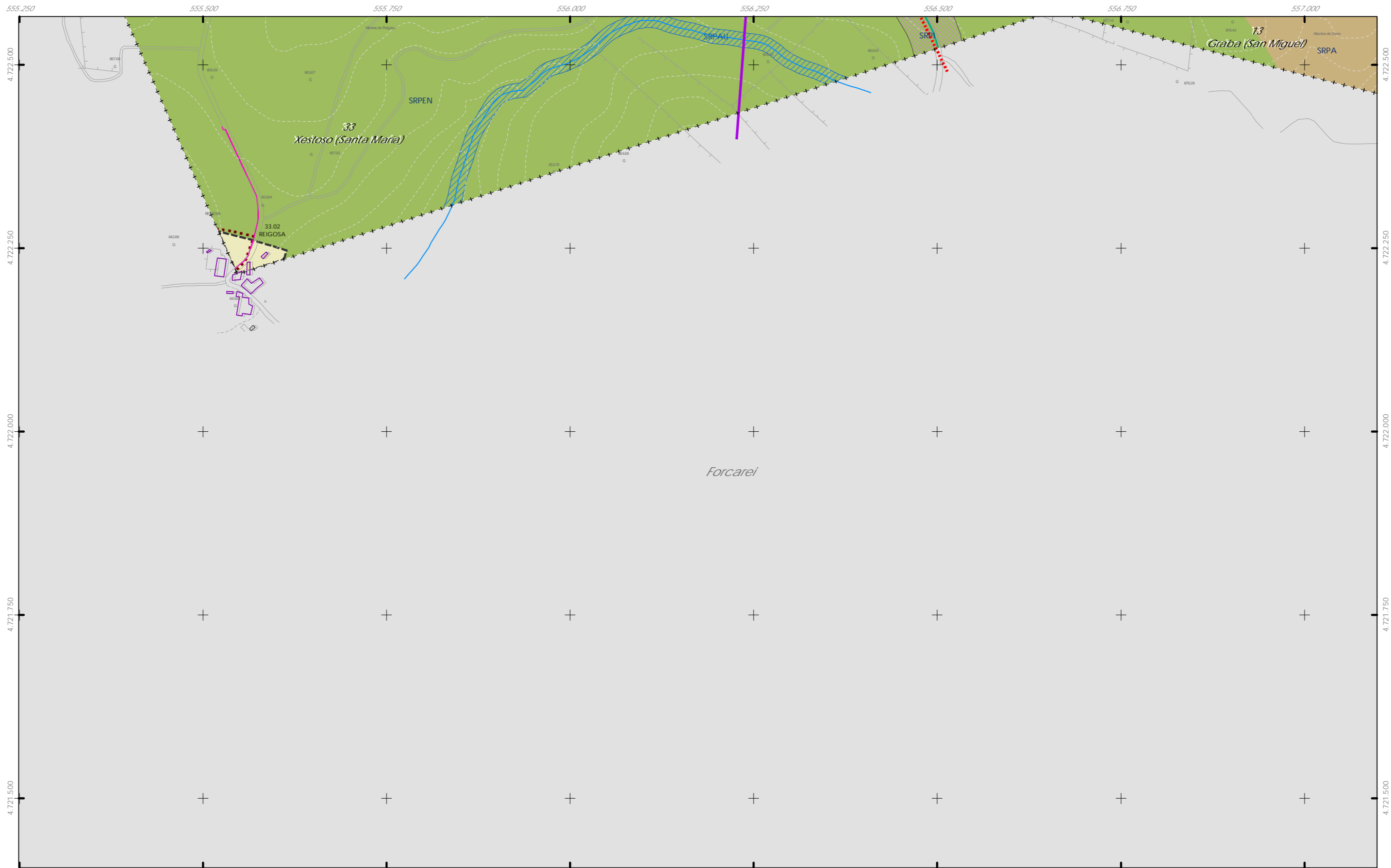
ARQUITECTÓNICO E ETNOGRÁFICO
 Ben de interese cultural
 Ambito protexido
 Contorno de protección nº de catálogo
 OO.OO
ARQUEOLÓXICO
 Área de prot. Integral
 Contorno de protección
 GA36021000 código xacemento
CAMIÑO DE SANTIAGO
 Camiño Santiago
 Via da Prata
 ★★ ★★ Camiño Real

SISTEMA INFRAESTRUTURAS DE SERVIZOS
 Abastecemento existente
 Abastecemento proposto
 Saneamento existente
 Saneamento proposto
 Rede eléctrica

Fonte de datos / Fuente de datos:
 - Elaboración propia / Concello de Silleda
 - Elaboración propia / Concello de Silleda

GRÁFICO DE FOLLAS
 GRÁFICO DE HOJAS
 85 de 108

Concello de SILEDA
CONCELLO DE SILEDA (PONTEVEDRA)
 AYUNTAMIENTO DE SILEDA (PONTEVEDRA)
 PLAN XERAL DE ORDENACIÓN MUNICIPAL
 PLAN GENERAL DE ORDENACIÓN MUNICIPAL
Alfonso Botana S.L.
 Aprobación Definitiva
 V. PLANOS DE ORDENACIÓN
 V. PLANOS DE ORDENACIÓN
 V.05.2 ORD. ESTRUCT. XERAL E ORGÁNICA DO CONCELLO II
 V.05.2 ORD. ESTRUCT. GENERAL Y ORGÁNICA DEL AYUNTAMIENTO II
 36052_PXOM_202303_AD
 Marzo 2023 ETRS 89 29N EPSG: 25829
 1:5.000
 0 50 100 200 Metros



- ++ Limite do termo Municipal
 +++ Limite parroquial
- SOLO URBANO**
 S.U. (Solo Urbano Residencial)
 API-1 (Area Plan. Incorporado)
- SOLO DE NÚCLEO RURAL**
 Delimitación de núcleo rural
- SOLO URBANIZABLE**
 SUD (S. Urbz. Delimitado)
 R - Residencial / I - Industrial

- SOLO RÚSTICO**
 SRPO (P. Ordinaria)
 SRPA (P. Agropecuaria)
 SRPI (P. Infraestruturas)
 SRPAg (P. de Augas)
- SRPPC (P. Patrimonio Cultural)
 SRPF (P. Forestal)
 SRPP (P. Paisaxística)
 ZEC Zona Especial Conservación

- ARQUITECTÓNICO E ETNOGRÁFICO**
 Ben de interese cultural
 Ámbito protexido
 Contorno de protección nº de catálogo
 OO.OO
- ARQUEOLÓXICO**
 Área de prot. Integral
 Contorno de protección código xacemento
 GA36021000
- PATRIMONIO CULTURAL**
 CAMIÑO DE SANTIAGO
 Camiño Santiago
 Via da Prata
 ★★ ★★ Camiño Real

- SISTEMA INFRAESTRUTURAS DE SERVIZOS**
 Abastecemento existente
 Abastecemento proposto
 Saneamento existente
 Saneamento proposto
 Rede eléctrica

Fonte de datos / Fuente de datos:
 - Elaboración propia / Concello de Silleda
 - Elaboración propia / Concello de Silleda

GRÁFICO DE FOLLAS DE HOJAS
 36 de 108

A1	A2	A3	A4
B1	B2	B3	B4
C1	C2	C3	C4
D1	D2	D3	D4
E1	E2	E3	E4
F1	F2	F3	F4
G1	G2	G3	G4
H1	H2	H3	H4
I1	I2	I3	I4
J1	J2	J3	J4
K1	K2	K3	K4
L1	L2	L3	L4
M1	M2	M3	M4
N1	N2	N3	N4
O1	O2	O3	O4
P1	P2	P3	P4
Q1	Q2	Q3	Q4
R1	R2	R3	R4
S1	S2	S3	S4

Concello de SILEDA

ALFONSO BOTANA S.L.
 Aprobación Definitiva

36052_PXOM_202303_AD
 Marzo 2023 ETRS 89 29N EPSG: 25829

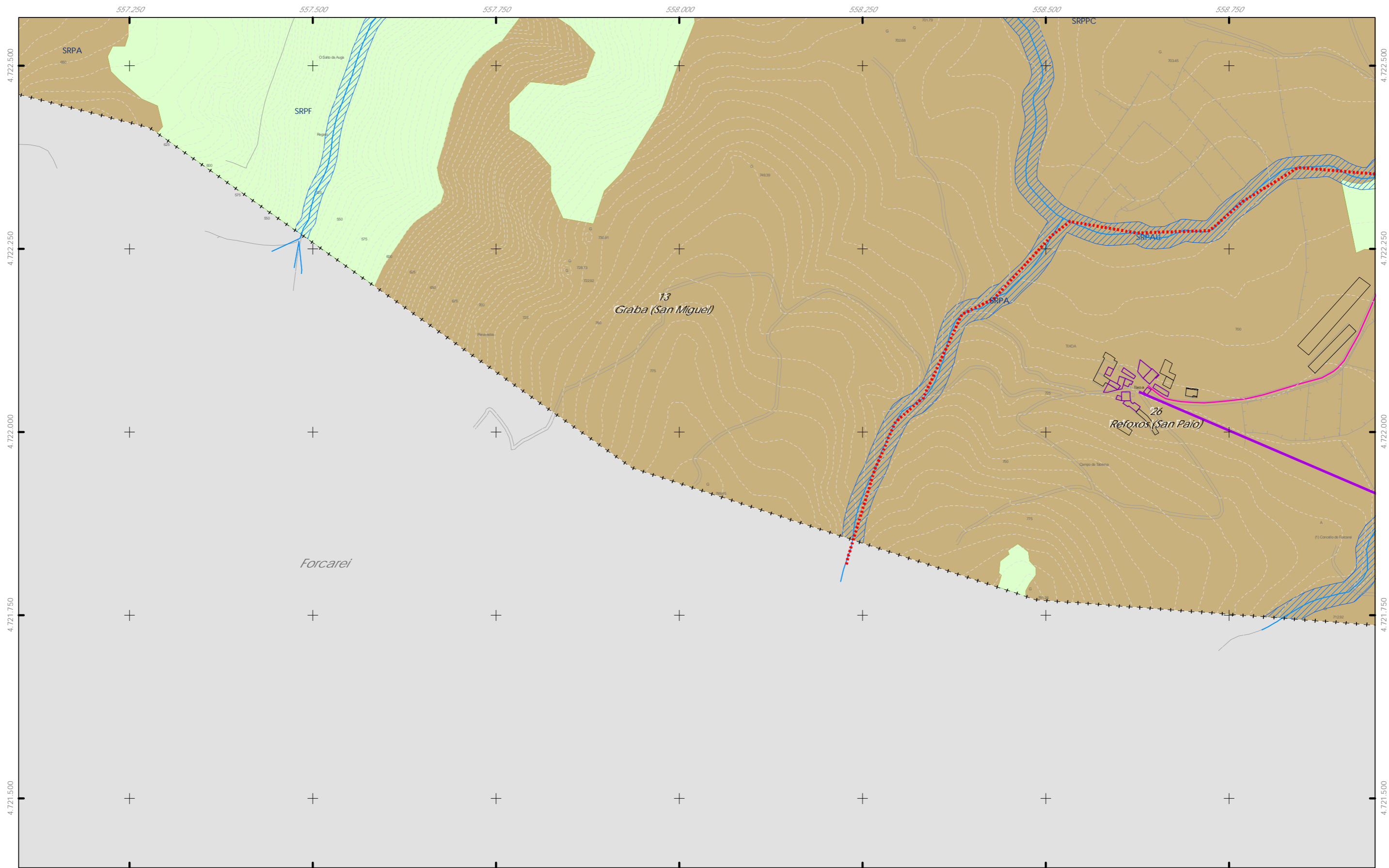
CONCELLO DE SILEDA (PONTEVEDRA)
 AYUNTAMIENTO DE SILEDA (PONTEVEDRA)
 PLAN XERAL DE ORDENACIÓN MUNICIPAL
 PLAN GENERAL DE ORDENACIÓN MUNICIPAL

Alfonso Botana S.L.
 Aprobación Definitiva

V. PLANOS DE ORDENACIÓN
 V. PLANOS DE ORDENACIÓN
 V.05.2 ORD. ESTRUCT. XERAL E ORGÁNICA DO CONCELLO II
 V.05.2 ORD. ESTRUCT. XERAL E ORGÁNICA DEL AYUNTAMIENTO II

1:5.000

0 50 100 200 Metros



- ++ Limite do termo Municipal
- +++ Limite parroquial
- SOLO URBANO**
 - S.U. (Solo Urbano Residencial)
 - API-1 (Area Plan. Incorporado)
- SOLO DE NÚCLEO RURAL**
 - Delimitación de núcleo rural
- SOLO URBANIZABLE**
 - SUD (S. Urbz. Delimitado)
 - R - Residencial / I - Industrial

- SOLO RÚSTICO**
 - SRPO (P. Ordinaria)
 - SRPA (P. Agropecuaria)
 - SRPI (P. Infraestruturas)
 - SRPAg (P. de Augas)
 - SRPPC (P. Patrimonio Cultural)
 - SRPF (P. Forestal)
 - SRPP (P. Paisaxística)
 - SRPAg (P. de Augas)
 - ZEC Zona Especial Conservación

- ARQUITECTÓNICO E ETNOGRÁFICO**
 - Ben de interese cultural
 - Ámbito protexido
 - Contorno de protección nº de catálogo
- ARQUEOLÓXICO**
 - Área de prot. Integral
 - Contorno de protección
 - GA36021000 código xacemento
- PATRIMONIO CULTURAL**
 - Camiño de Santiago
 - Vía da Prata
 - Camino Real

- SISTEMA INFRAESTRUTURAS DE SERVIZOS**
 - Abastecemento existente
 - Abastecemento proposto
 - Saneamento existente
 - Saneamento proposto
 - Rede eléctrica

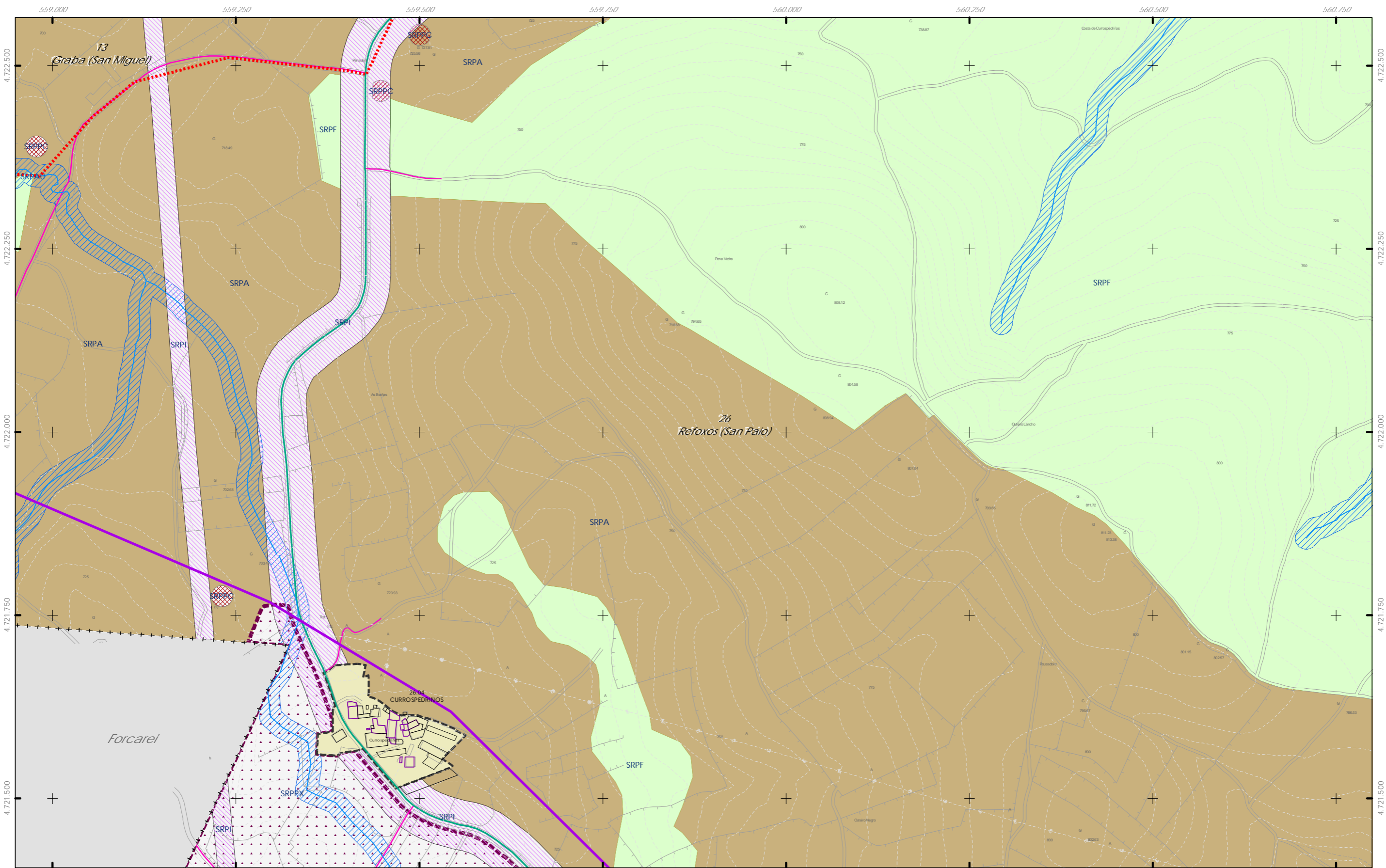
Fuente de datos / Fuente de datos:
 - Elaboración propia / Concello de Silleda
 - Elaboración propia / Concello de Silleda

GRÁFICO DE FOLLAS DE HOJAS

A1	A2	A3	A4
B1	B2	B3	B4
C1	C2	C3	C4
D1	D2	D3	D4
E1	E2	E3	E4
F1	F2	F3	F4
G1	G2	G3	G4
H1	H2	H3	H4
I1	I2	I3	I4
J1	J2	J3	J4
K1	K2	K3	K4
L1	L2	L3	L4
M1	M2	M3	M4
N1	N2	N3	N4
O1	O2	O3	O4
P1	P2	P3	P4
Q1	Q2	Q3	Q4
R1	R2	R3	R4
S1	S2	S3	S4

87 de 108

Concello de SILLEDA ALFONSO BOTANA S.L. PROYECTOS URBANÍSTICOS Y AMBIENTALES	CONCELLO DE SILLEDA (PONTEVEDRA) <small>AYUNTAMIENTO DE SILLEDA (PONTEVEDRA)</small> PLAN XERAL DE ORDENACIÓN MUNICIPAL <small>PLAN GENERAL DE ORDENACIÓN MUNICIPAL</small>
	Alfonso Botana S.L. <small>Aprobación Definitiva</small> V. PLANOS DE ORDENACIÓN <small>V. PLANOS DE ORDENACIÓN</small> V.05.2 ORD. ESTRUCT. XERAL E ORGÁNICA DO CONCELLO II <small>V.05.2 ORD. ESTRUCT. XERAL E ORGÁNICA DEL AYUNTAMIENTO II</small>
36052_PXOM_202303_AD Marzo 2023 ETRS 89 29N EPSG: 25829	1:5.000 0 50 100 200 Metros



++ Limite do termo Municipal
 +++ Limite parroquial
SOLO URBANO
 S.U. (Solo Urbano Residencial)
 API-1 (Area Plan. Incorporado)
SOLO DE NÚCLEO RURAL
 Delimitación de núcleo rural
SOLO URBANIZABLE
 SUD (S. Urbz. Delimitado)
 R - Residencial / I - Industrial

SOLO RÚSTICO
 SRPO (P. Ordinaria)
 SRPA (P. Agropecuaria)
 SRPI (P. Infraestruturas)
 SRPAg (P. de Augas)
 SRPPC (P. Patrimonio Cultural)
 SRPF (P. Forestal)
 SRPP (P. Paisaxística)
 SRPAg (P. de Augas)
 ZEC Zona Especial Conservación

ARQUITECTÓNICO E ETNOGRÁFICO
 Ben de interese cultural
 Ambito protexido
 Contorno de protección nº de catálogo
ARQUEOLÓXICO
 Área de prot. Integral
 Contorno de protección código xacemento
CAMIÑO DE SANTIAGO
 Camiño Santiago
 Via da Prata
 **** Camiño Real

SISTEMA INFRAESTRUTURAS DE SERVIZOS
 Abastecemento existente
 Abastecemento proposto
 Saneamento existente
 Saneamento proposto
 Rede eléctrica

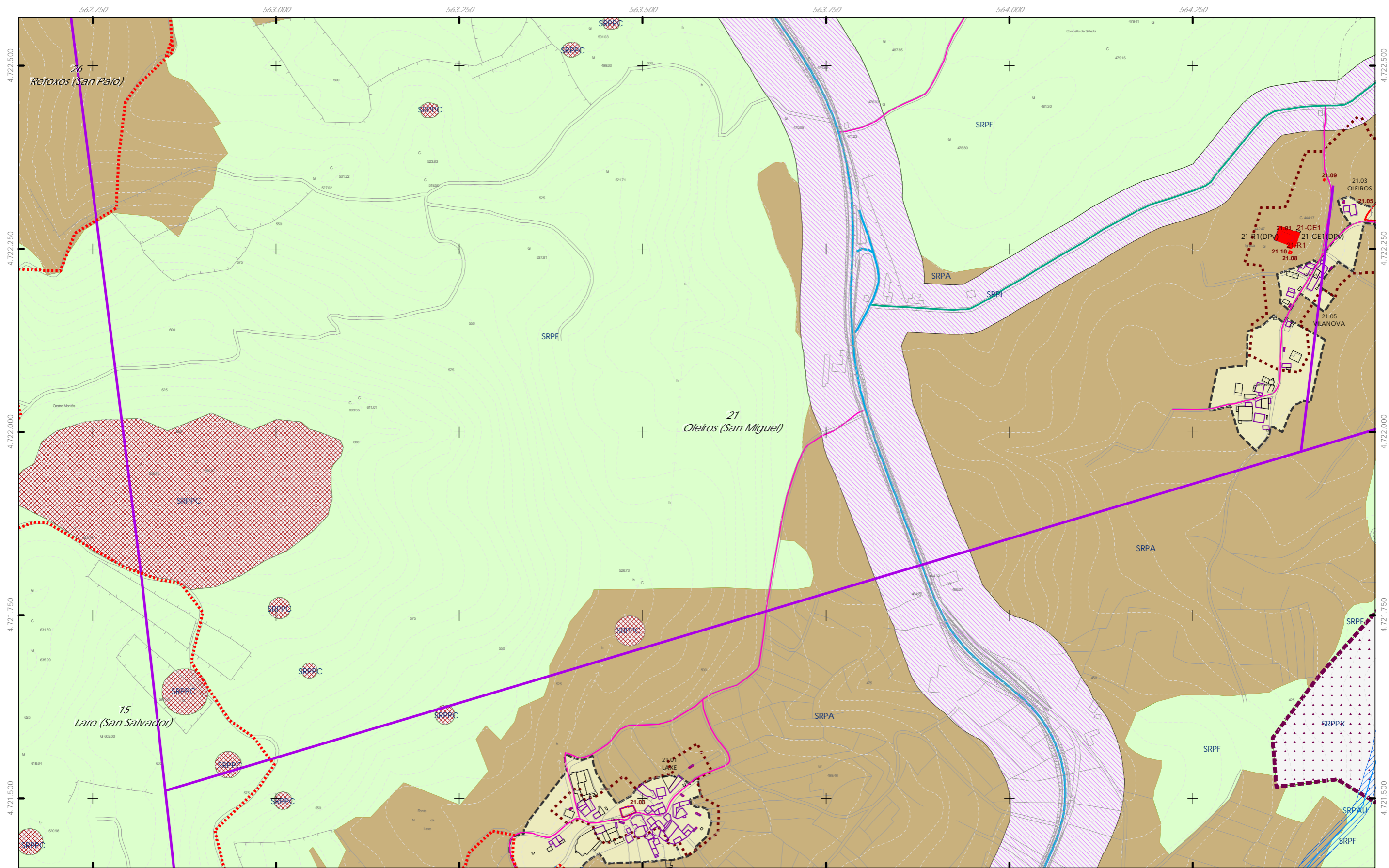
Fonte de datos / Fuente de datos:
 - Elaboración propia / Concello de Silleda
 - Elaboración propia / Concello de Silleda

GRÁFICO DE FOLLAS DE HOJAS

A1	A2	A3	A4
B1	B2	B3	B4
C1	C2	C3	C4
D1	D2	D3	D4
E1	E2	E3	E4
F1	F2	F3	F4
G1	G2	G3	G4
H1	H2	H3	H4
I1	I2	I3	I4
J1	J2	J3	J4
K1	K2	K3	K4
L1	L2	L3	L4
M1	M2	M3	M4
N1	N2	N3	N4
O1	O2	O3	O4
P1	P2	P3	P4
Q1	Q2	Q3	Q4
R1	R2	R3	R4
S1	S2	S3	S4

Concello de SILLEDA
ALFONSO BOTANA
 MARZO 2023
 ETRS 89 29N
 EPSG: 25829

CONCELLO DE SILLEDA (PONTEVEDRA)
 AYUNTAMIENTO DE SILLEDA (PONTEVEDRA)
 PLAN XERAL DE ORDENACIÓN MUNICIPAL
 PLAN GENERAL DE ORDENACIÓN MUNICIPAL
Alfonso Botana S.L.
 Aprobación Definitiva
 V. PLANOS DE ORDENACIÓN
 V. PLANOS DE ORDENACIÓN
 V.05.2 ORD. ESTRUCT. XERAL E ORGÁNICA DO CONCELLO II
 V.05.2 ORD. ESTRUCT. GENERAL Y ORGÁNICA DEL AYUNTAMIENTO II
 36052_PXOM_202303_AD
 1:5.000
 0 50 100 200 Metros



++ Limite do termo Municipal
 +++ Limite parroquial

CLASIFICACIÓN DO SOLO
 SOLO URBANO
 S.U. (Solo Urbano Residencial)
 API-1 (Area Plan. Incorporado)
 SOLO DE NÚCLEO RURAL
 Delimitación de núcleo rural
 SOLO URBANIZABLE
 SUD (S. Urbz. Delimitado)
 R - Residencial / I - Industrial

SOLO RÚSTICO
 SRPO (P. Ordinaria)
 SRPA (P. Agropecuaria)
 SRPI (P. Infraestruturas)
 SRPAg (P. de Augas)
 SRPPC (P. Patrimonio Cultural)
 SRPF (P. Forestal)
 SRPP (P. Paisaxística)
 SRPAg (P. de Augas)
 ZEC Zona Especial Conservación

ARQUITECTÓNICO E ETNOGRÁFICO
 Ben de interese cultural
 Ámbito protexido
 Contorno de protección nº de catálogo
ARQUEOLÓXICO
 Área de prot. Integral
 Contorno de protección código xacemento
CAMIÑO DE SANTIAGO
 Camiño Santiago
 Via da Prata
 Camiño Real

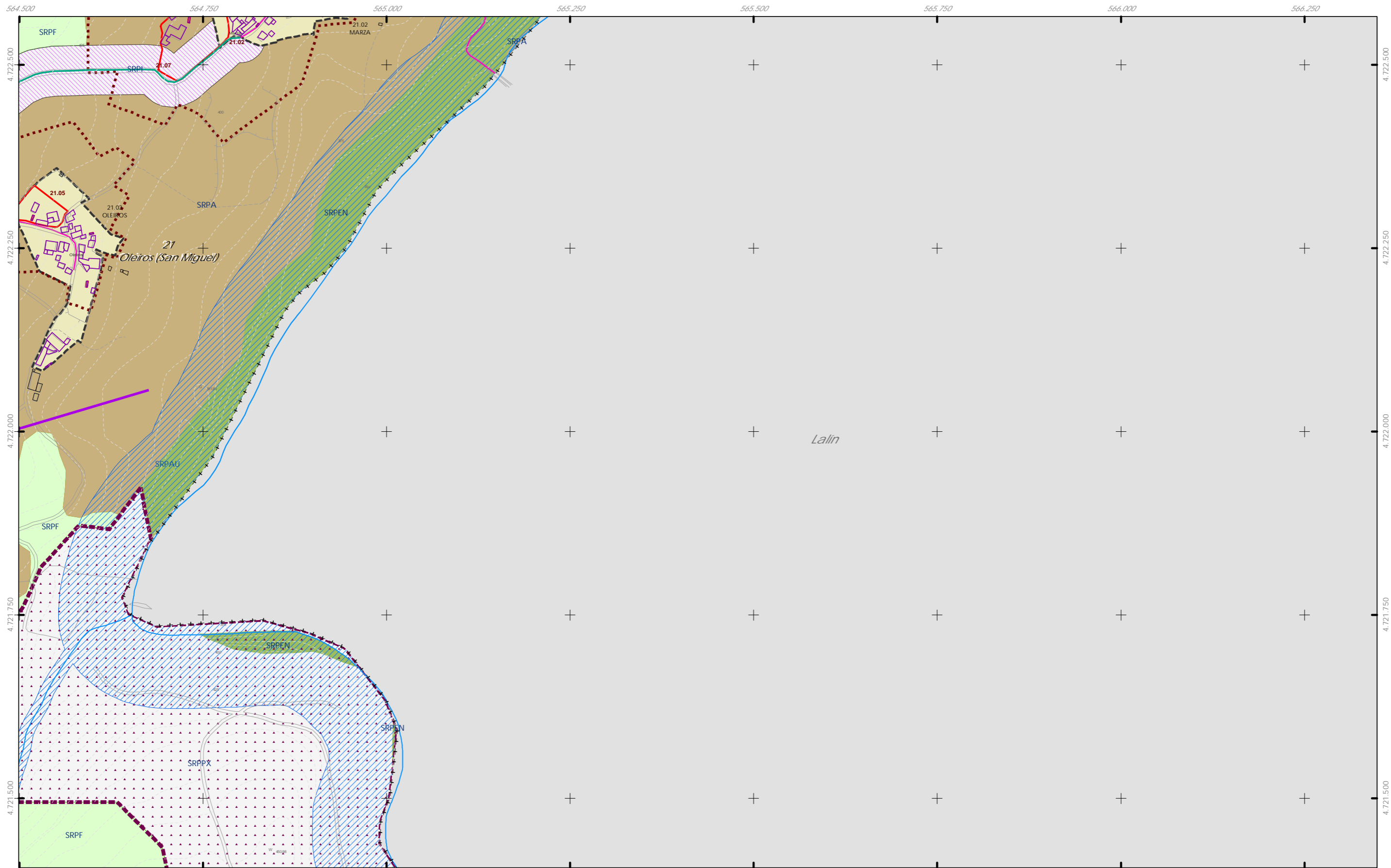
SISTEMA INFRAESTRUTURAS DE SERVIZOS
 Abastecemento existente
 Abastecemento proposto
 Saneamento existente
 Saneamento proposto
 Rede eléctrica

Fuente de datos / Fuente de datos:
 - Elaboración propia / Concello de Silleda
 - Elaboración propia / Concello de Silleda



Concello de SILEDA
ALFONSO BOTANA S.L.
 36052_PXOM_202303_AD
 Marzo 2023
 ETRS 89 29N
 EPSG: 28829

CONCELLO DE SILEDA (PONTEVEDRA)
 AYUNTAMIENTO DE SILEDA (PONTEVEDRA)
 PLAN XERAL DE ORDENACIÓN MUNICIPAL
 PLAN GENERAL DE ORDENACIÓN MUNICIPAL
Afonso Botana S.L.
 Aprobación Definitiva
 V. PLANOS DE ORDENACIÓN
 V. PLANOS DE ORDENACIÓN
 V.05.2 ORD. ESTRUCT. XERAL E ORGÁNICA DO CONCELLO II
 V.05.2 ORD. ESTRUCT. XERAL E ORGÁNICA DEL AYUNTAMIENTO II
 1:5.000
 0 50 100 200 Metros



- ++ Limite do termo Municipal
- Limite parroquial
- SOLO URBANO**
 - S.U. (Solo Urbano Residencial)
 - API-1 (Area Plan. Incorporado)
- SOLO DE NÚCLEO RURAL**
 - Delimitación de núcleo rural
- SOLO URBANIZABLE**
 - SUD (S. Urbz. Delimitado)
 - R - Residencial / I - Industrial

- SOLO RÚSTICO**
- SRPO (P. Ordinaria)
 - SRPA (P. Agropecuaria)
 - SRPI (P. Infraestruturas)
 - SRPAg (P. de Augas)
 - SRPP (P. Paisaxística)
 - SRPPX (P. Paisaxística)
 - SRPF (P. Forestal)
 - SRPP (P. Paisaxística)
 - SRPAg (P. de Augas)
 - ZEC Zona Especial Conservación

- ARQUITECTÓNICO E ETNOGRÁFICO**
- Ben de interese cultural
 - Ámbito protexido
 - Contorno de protección nº de catálogo
- ARQUEOLÓXICO**
- GA36021000 código xacemento
- PATRIMONIO CULTURAL**
- Camino Santiago
 - Vía da Prata
 - Camino Real

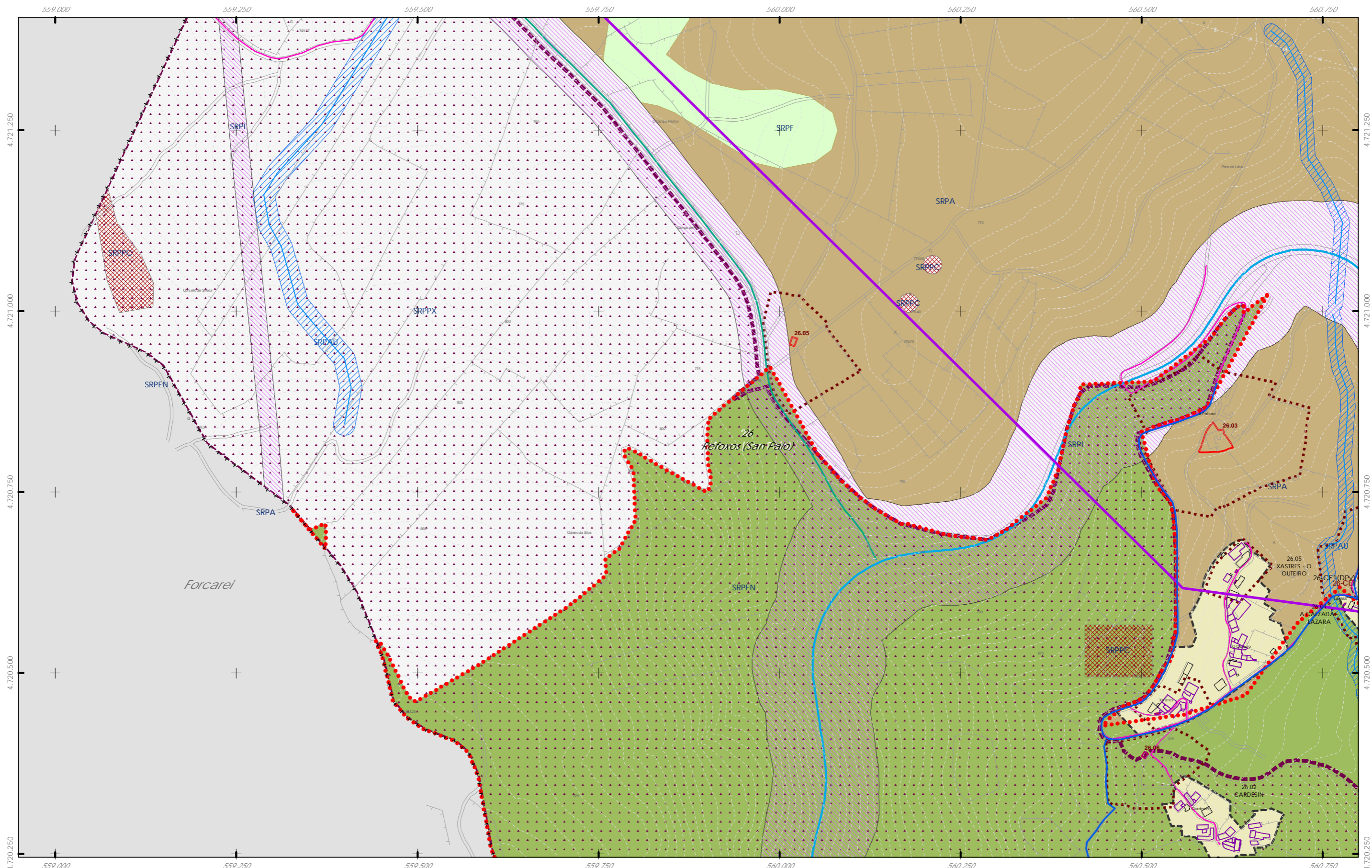
- SISTEMA INFRAESTRUTURAS DE SERVIZOS**
- Abastecemento existente
 - Abastecemento proposto
 - Saneamento existente
 - Saneamento proposto
 - Rede eléctrica

Fuente de datos / Fuente de datos:
 - Elaboración propia / Concello de Silleda
 - Elaboración propia / Concello de Silleda

GRÁFICO DE FOLLAS DE HOJAS

91 de 108

Concello de SILLEDIA ALFONSO BOTANA S.L. MARZO 2023	CONCELLO DE SILLEDIA (PONTEVEDRA) AYUNTAMIENTO DE SILLEDIA (PONTEVEDRA) PLAN XERAL DE ORDENACIÓN MUNICIPAL PLAN GENERAL DE ORDENACIÓN MUNICIPAL
	Alfonso Botana S.L. Aprobación Definitiva V. PLANOS DE ORDENACIÓN V. PLANOS DE ORDENACIÓN
36052_PXOM_202303_AD Marzo 2023 ETRS 89 29N EPSG: 25829	V.05.2 ORD. ESTRUCT. XERAL E ORGÁNICA DO CONCELLO II V.05.2 ORD. ESTRUCT. XERAL E ORGÁNICA DEL AYUNTAMIENTO II
1:5.000	



- + + + Limite do termo Municipal
 - - - Limite parroquial
- CLASIFICACIÓN DO SOLO**
 SOLO URBANO
 S.U. (Solo Urbano Residencial)
 API-1 (Area Plan. Incorporado)
 SOLO DE NÚCLEO RURAL
 Delimitación de núcleo rural
 SOLO URBANIZABLE
 SUD (S. Urbz. Delimitado)
 R - Residencial / I - Industrial

- SOLO RÚSTICO**
 SRPO (P. Ordinaria)
 SRPA (P. Agropecuaria)
 SRPI (P. Infraestruturas)
 SRPAg (P. de Augas)
 SRPPC (P. Patrimonio Cultural)
 SRPF (P. Forestal)
 SRPP (P. Paisaxística)
 SRPAG (P. de Augas)
 ZEC Zona Especial Conservación

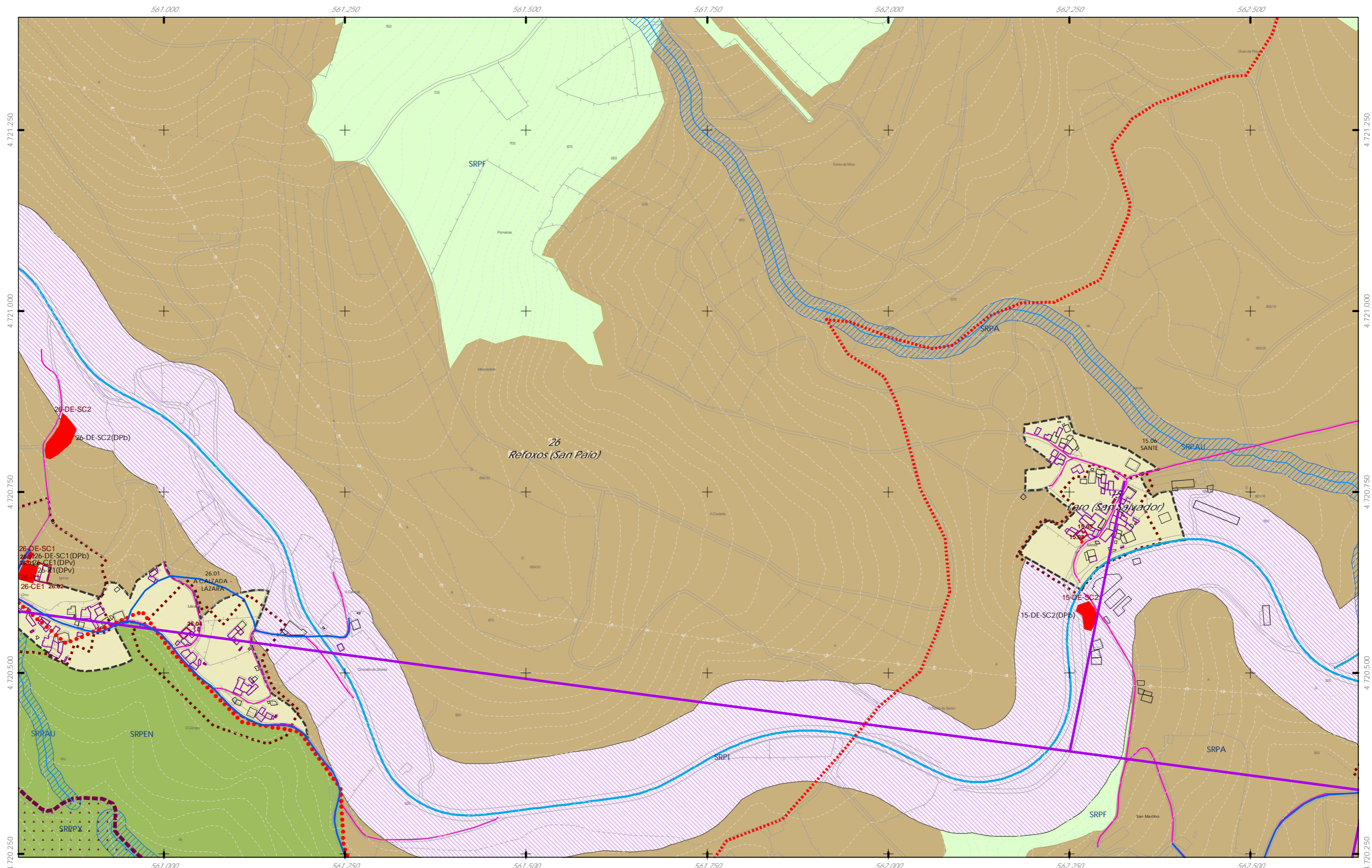
- ARQUITECTÓNICO E ETNOGRÁFICO**
 Ben de interese cultural
 Ámbito protexido
 Contorno de protección nº de catálogo
ARQUEOLÓXICO
 Área de prot. Integral
 Contorno de protección código xacemento GA36021000
CAMIÑO DE SANTIAGO
 Camiño Santiago
 Via da Prata
 ★★ ★★ Camiño Real

- SISTEMA INFRAESTRUTURAS DE SERVIZOS**
 Abastecemento existente
 Abastecemento proposto
 Saneamento existente
 Saneamento proposto
 Rede eléctrica

GRÁFICO DE FOLLAS
 GRÁFICO DE HOJAS
 92 de 108

Concello de SILEDA
CONCELLO DE SILEDA (PONTEVEDRA)
 AYUNTAMIENTO DE SILEDA (PONTEVEDRA)
 PLAN XERAL DE ORDENACIÓN MUNICIPAL
 PLAN GENERAL DE ORDENACIÓN MUNICIPAL
Alfonso Botana S.L.
 Aprobación Definitiva
 V. PLANOS DE ORDENACIÓN
 V. PLANOS DE ORDENACIÓN
 V.05.2 ORD. ESTRUCT. XERAL E ORGÁNICA DO CONCELLO II
 V.05.2 ORD. ESTRUCT. GENERAL Y ORGÁNICA DEL AYUNTAMIENTO II
 36052_PXOM_202303_AD
 Marzo 2023 ETRS 89 29N EPSG: 28829
 1:5.000
 0 50 100 200 Metros

Fonte de datos / Fuente de datos:
 - Elaboración propia / Concello de Silleda
 - Elaboración propia / Concello de Silleda



- ++ Limite do termo Municipal
 - - - Limite parroquial
- SOLO URBANO**
 S.U. (Solo Urbano Residencial)
 API-1 (Area Plan. Incorporado)
- SOLO DE NÚCLEO RURAL**
 Delimitación de núcleo rural
- SOLO URBANIZABLE**
 SUD (S. Urbz. Delimitado)
 R - Residencial / I - Industrial

- SOLO RÚSTICO**
 SRPO (P. Ordinaria)
 SRPA (P. Agropecuaria)
 SRPI (P. Infraestruturas)
 SRPAU (P. de Augas)
- SRPPC (P. Patrimonio Cultural)
 SRPF (P. Forestal)
 SRPP (P. Paisaxística)
 SRPAG (P. de Augas)
- ZEC Zona Especial Conservación

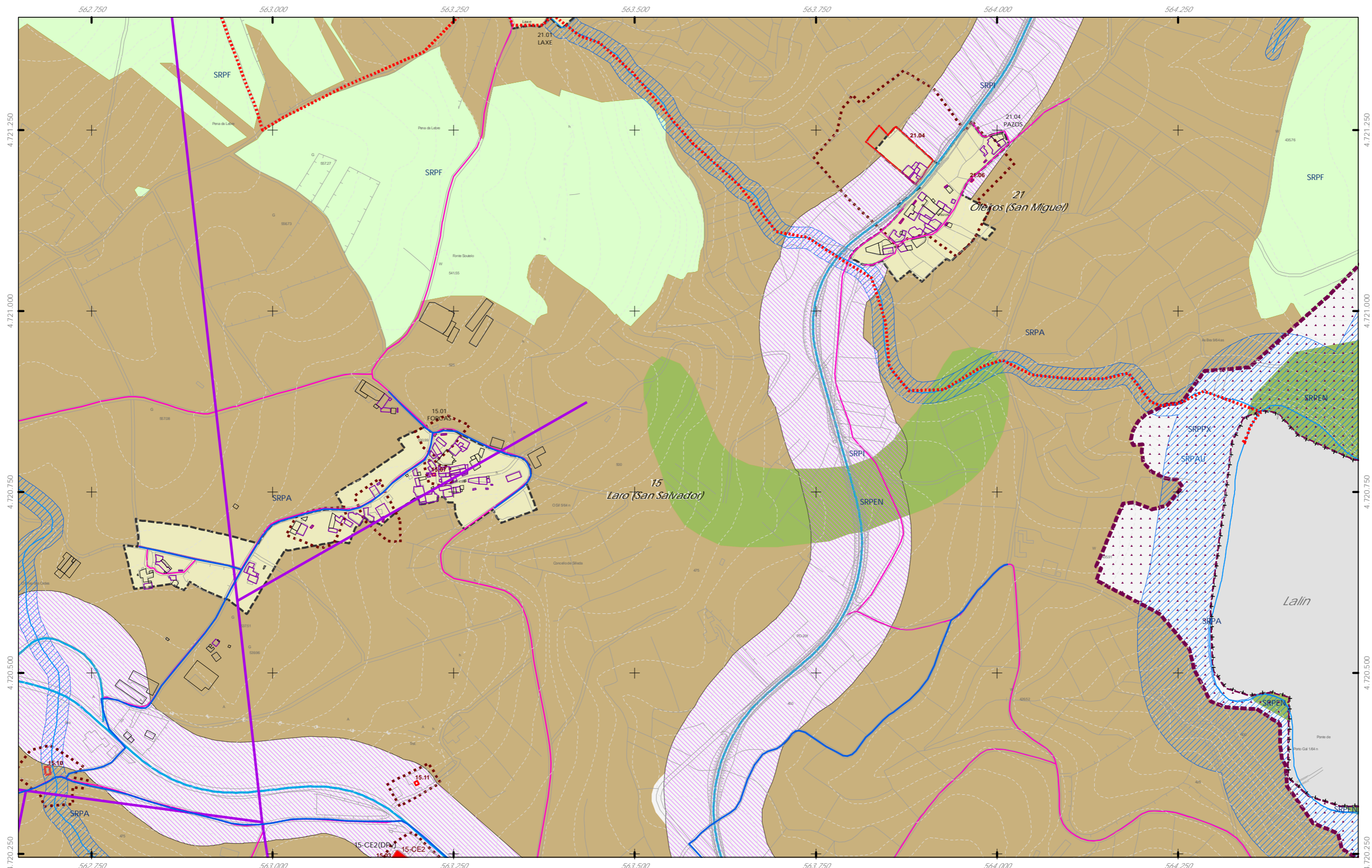
- ARQUITECTÓNICO E ETNOGRÁFICO**
 Ben de interese cultural
 Ámbito protexido
 Contorno de protección nº de catálogo
 00.00
- ARQUEOLÓXICO**
 Área de prot. Integral
 Contorno de protección
 GA36021000 código xacemento
- PATRIMONIO CULTURAL**
 CAMIÑO DE SANTIAGO
 Camiño Santiago Via da Prata
 ★★ ★★ Camiño Real

- SISTEMA INFRAESTRUTURAS DE SERVIZOS**
 Abastecemento existente
 Abastecemento proposto
 Saneamento existente
 Saneamento proposto
 Rede eléctrica

GRÁFICO DE FOLLAS
 GRÁFICO DE HOJAS
 93 de 108

Concello de SILEDA
CONCELLO DE SILEDA (PONTEVEDRA)
 AYUNTAMIENTO DE SILEDA (PONTEVEDRA)
 PLAN XERAL DE ORDENACIÓN MUNICIPAL
 PLAN GENERAL DE ORDENACIÓN MUNICIPAL
 Alfonso Botana S.L.
 Aprobación Definitiva
 V. PLANOS DE ORDENACIÓN
 V. PLANOS DE ORDENACIÓN
 V.05.2 ORD. ESTRUCT. XERAL E ORGÁNICA DO CONCELLO II
 V.05.2 ORD. ESTRUCT. GENERAL Y ORGÁNICA DEL AYUNTAMIENTO II
 Marzo 2023 ETRS 89 29N
 Marzo 2023 EPSG: 28829
 1:5.000
 0 50 100 200 Metros

Fonte de datos / Fuente de datos:
 - Elaboración propia / Concello de Silleda
 - Elaboración propia / Concello de Silleda



- ++ Limite do termo Municipal
 - - - Limite parroquial
- CLASIFICACIÓN DO SOLO**
 SOLO URBANO
 S.U. (Solo Urbano Residencial)
 API-1 (Area Plan. Incorporado)
 SOLO DE NÚCLEO RURAL
 Delimitación de núcleo rural
 SOLO URBANIZABLE
 SUD (S. Urbz. Delimitado)
 R - Residencial / I - Industrial

- SOLO RÚSTICO**
 SRPO (P. Ordinaria)
 SRPA (P. Agropecuaria)
 SRPI (P. Infraestruturas)
 SRPAg (P. de Augas)
 SRPP (P. Paisaxística)
 SRPPX (P. Patrimonio Cultural)
 SRPF (P. Forestal)
 SRPPAU (P. Paisaxística)
 SRPAG (P. de Augas)
 ZEC Zona Especial Conservación

- ARQUITECTÓNICO E ETNOGRÁFICO**
 Ben de interese cultural
 Ámbito protexido
 Contorno de protección nº de catálogo
ARQUEOLÓXICO
 Área de prot. Integral
 Contorno de protección código xacemento GA36021000
CAMIÑO DE SANTIAGO
 Camiño Santiago Via da Prata
 ★★★ Camiño Real

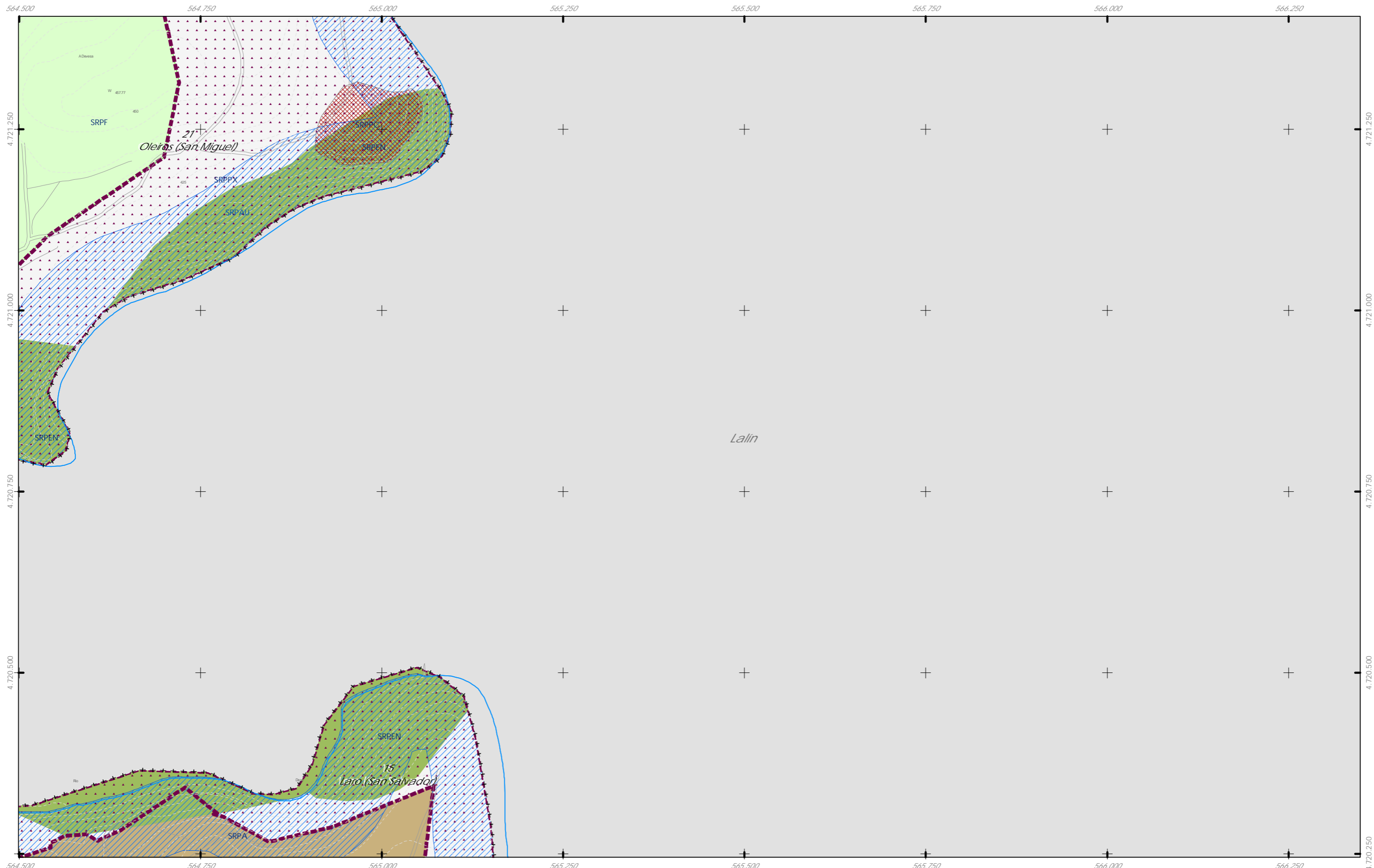
- SISTEMA INFRAESTRUTURAS DE SERVIZOS**
 Abastecemento existente
 Abastecemento proposto
 Saneamento existente
 Saneamento proposto
 Rede eléctrica

Fonte de datos / Fuente de datos:
 - Elaboración propia / Concello de Silleda
 - Elaboración propia / Concello de Silleda



Concello de SILEDA
ALFONSO BOTANA
 36052_PXOM_202303_AD
 Marzo 2023 ETRS 89 29N
 EPSG: 28829

CONCELLO DE SILEDA (PONTEVEDRA)
 AYUNTAMIENTO DE SILEDA (PONTEVEDRA)
 PLAN XERAL DE ORDENACIÓN MUNICIPAL
 PLAN GENERAL DE ORDENACIÓN MUNICIPAL
Alfonso Botana S.L.
 Aprobación Definitiva
 V. PLANOS DE ORDENACIÓN
 V. PLANOS DE ORDENACIÓN
 V.05.2 ORD. ESTRUCT. XERAL E ORGÁNICA DO CONCELLO II
 V.05.2 ORD. ESTRUCT. XERAL E ORGÁNICA DEL AYUNTAMIENTO II
 1:5.000
 0 50 100 200 Metros



- ++ Limite do termo Municipal
- Limite parroquial
- SOLO URBANO**
 - S.U. (Solo Urbano Residencial)
 - API-1 (Area Plan. Incorporado)
- SOLO DE NÚCLEO RURAL**
 - Delimitación de núcleo rural
- SOLO URBANIZABLE**
 - SUD (S. Urbz. Delimitado)
 - R - Residencial / I - Industrial

- SOLO RÚSTICO**
 - SRPO (P. Ordinaria)
 - SRPA (P. Agropecuaria)
 - SRPI (P. Infraestruturas)
 - SRPAg (P. de Augas)
 - SRPPC (P. Patrimonio Cultural)
 - SRPF (P. Forestal)
 - SRPP (P. Paisaxística)
 - SRPAg (P. de Augas)
 - ZEC Zona Especial Conservación

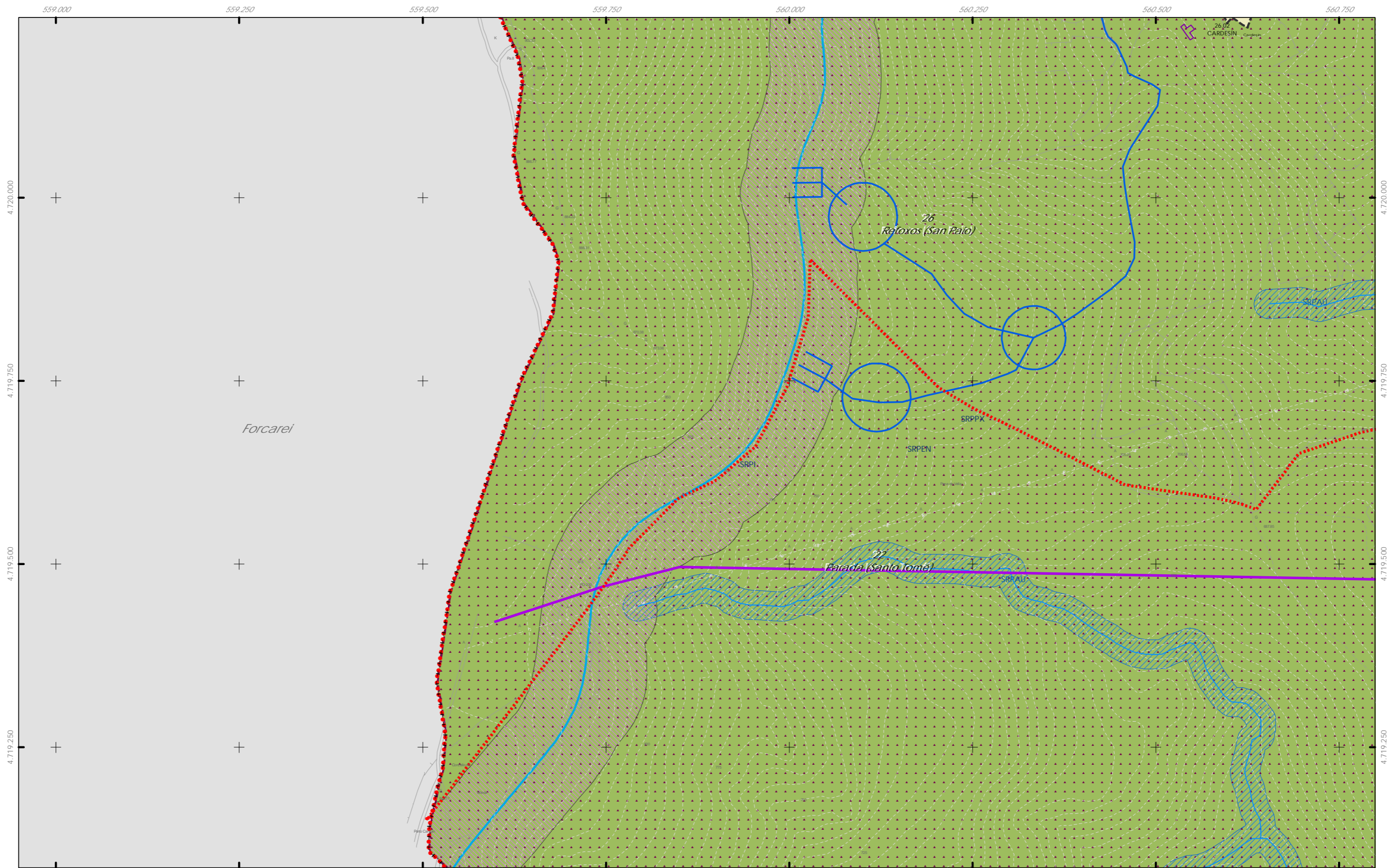
- ARQUITECTÓNICO E ETNOGRÁFICO**
 - Ben de interese cultural
 - Ambito protexido
 - Contorno de protección nº de catálogo
- ARQUEOLÓXICO**
 - Área de prot. Integral
 - Contorno de protección código xacemento GA36021000
- PATRIMONIO CULTURAL**
 - Camiño de Santiago
 - Camiño Real

- SISTEMA INFRAESTRUTURAS DE SERVIZOS**
 - Abastecemento existente
 - Abastecemento proposto
 - Saneamento existente
 - Saneamento proposto
 - Rede eléctrica

Fuente de datos / Fuente de datos:
 - Elaboración propia / Concello de Silleda
 - Elaboración propia / Concello de Silleda

<p>GRÁFICO DE FOLLAS</p> <p>GRÁFICO DE HOJAS</p> <p>95 de 108</p>	
---	--

<p>Concello de SILEDA</p>	<p>CONCELLO DE SILEDA (PONTEVEDRA)</p> <p>AYUNTAMIENTO DE SILEDA (PONTEVEDRA)</p> <p>PLAN XERAL DE ORDENACIÓN MUNICIPAL</p> <p>PLAN GENERAL DE ORDENACIÓN MUNICIPAL</p> <p>Alfonso Botana S.L.</p> <p>Aprobación Definitiva</p> <p>V. PLANOS DE ORDENACIÓN</p> <p>V. PLANOS DE ORDENACIÓN</p> <p>V.05.2 ORD. ESTRUCT. XERAL E ORGÁNICA DO CONCELLO II</p> <p>V.05.2 ORD. ESTRUCT. XERAL E ORGÁNICA DEL AYUNTAMIENTO II</p>
<p>36052_PXOM_202303_AD</p> <p>Marzo 2023</p> <p>ETRS 89 29N</p> <p>EPSG: 25829</p> <p>1:5.000</p>	<p>0 50 100 200 Metros</p>



++ Limite do termo Municipal
 + + Limite parroquial

CLASIFICACIÓN DO SOLO
 SOLO URBANO
 S.U. (Solo Urbano Residencial)
 API-1 (Area Plan. Incorporado)
 SOLO DE NÚCLEO RURAL
 Delimitación de núcleo rural
 SOLO URBANIZABLE
 SUD (S. Urbz. Delimitado)
 R - Residencial / I - Industrial

SOLO RÚSTICO
 SRPO (P. Ordinaria) SRPPC (P. Patrimonio Cultural)
 SRPA (P. Agropecuaria) SRPF (P. Forestal)
 SRPI (P. Infraestruturas) SRPP (P. Paisaxística)
 SRPAg (P. de Augas) SRPAg (P. de Augas)
 ZEC Zona Especial Conservación

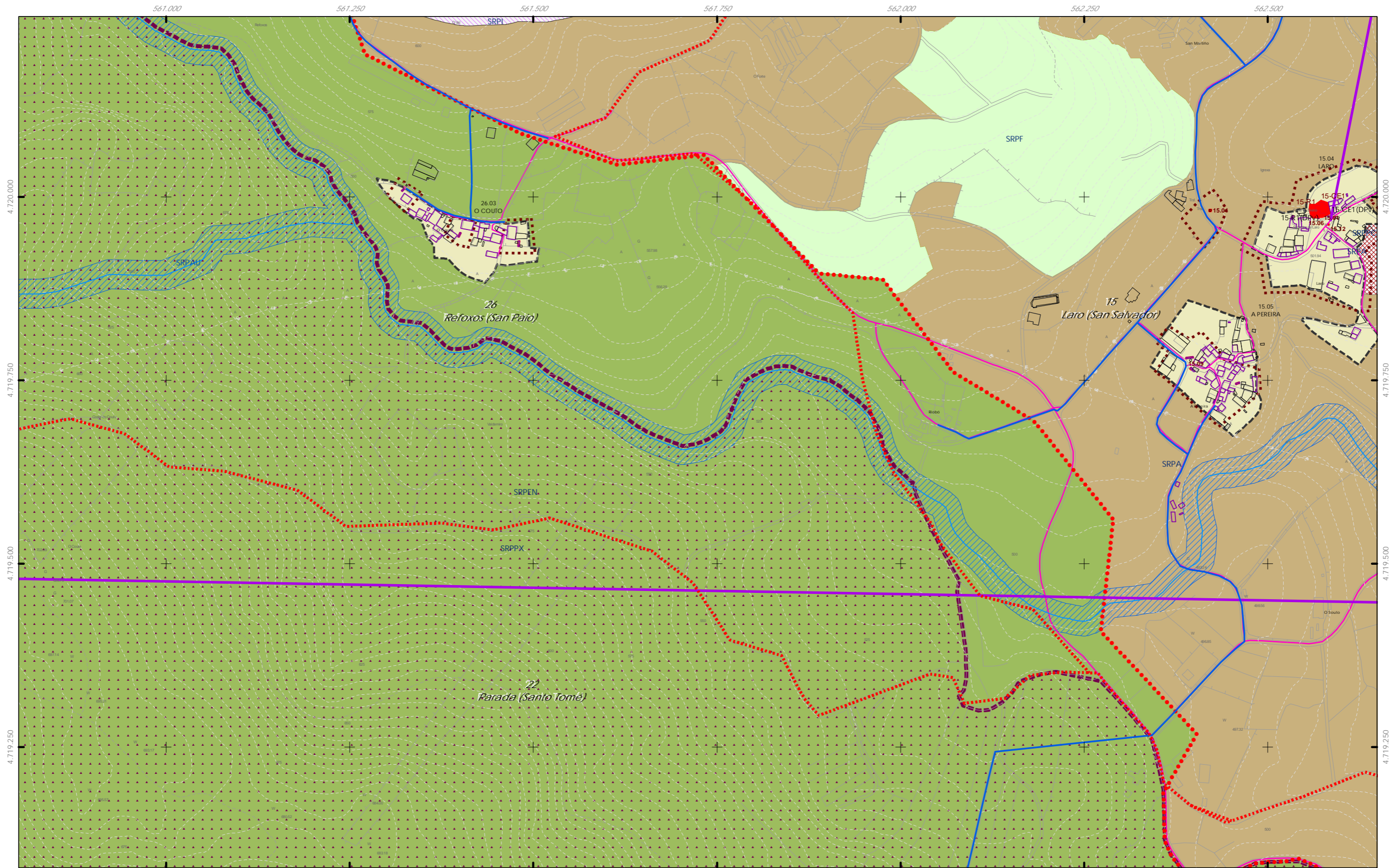
ARQUITECTÓNICO E ETNOGRÁFICO
 Ben de interese cultural
 Ambito protexido
 Contorno de protección nº de catálogo
ARQUEOLÓXICO
 Área de prot. Integral
 Contorno de protección código xacemento GA36021000
CAMIÑO DE SANTIAGO
 Camiño Santiago
 Via da Prata
 ★★ ★★ Camiño Real

SISTEMA INFRAESTRUTURAS DE SERVIZOS
 Abastecemento existente
 Abastecemento proposto
 Saneamento existente
 Saneamento proposto
 Rede eléctrica

Fonte de datos / Fuente de datos:
 - Elaboración propia / Concello de Silleda
 - Elaboración propia / Concello de Silleda

GRÁFICO DE FOLLAS
 GRÁFICO DE HOJAS
 96 de 108

Concello de SILEDA ALFONSO BOTANA S.L. MARCA REGISTRADA	CONCELLO DE SILEDA (PONTEVEDRA) AYUNTAMIENTO DE SILEDA (PONTEVEDRA) PLAN XERAL DE ORDENACIÓN MUNICIPAL PLAN GENERAL DE ORDENACIÓN MUNICIPAL
	Alfonso Botana S.L. Aprobación Definitiva V. PLANOS DE ORDENACIÓN V. PLANOS DE ORDENACIÓN
36052_PXOM_202303_AD Marzo 2023 ETRS 89 29N EPSG: 25829	V.05.2 ORD. ESTRUCT. XERAL E ORGÁNICA DO CONCELLO II V.05.2 ORD. ESTRUCT. XERAL E ORGÁNICA DEL AYUNTAMIENTO II
1:5.000	0 50 100 200 Metros



- ++ Limite do termo Municipal
- Limite parroquial
- SOLO URBANO**
 - S.U. (Solo Urbano Residencial)
 - API-1 (Area Plan. Incorporado)
- SOLO DE NÚCLEO RURAL**
 - Delimitación de núcleo rural
- SOLO URBANIZABLE**
 - SUD (S. Urbz. Delimitado)
 - R - Residencial / I - Industrial

- SOLO RÚSTICO**
 - SRPO (P. Ordinaria)
 - SRPA (P. Agropecuaria)
 - SRPI (P. Infraestruturas)
 - SRPAg (P. de Augas)
 - SRPPC (P. Patrimonio Cultural)
 - SRPF (P. Forestal)
 - SRPP (P. Paisaxística)
 - SRPAg (P. de Augas)
- ZEC Zona Especial Conservación**

- ARQUITECTÓNICO E ETNOGRÁFICO**
 - Ben de interese cultural
 - Ámbito protexido
 - Contorno de protección nº de catálogo
- ARQUEOLÓXICO**
 - Área de prot. Integral
 - Contorno de protección código xacemento
- CAMIÑO DE SANTIAGO**
 - Camión Santiago
 - Vía da Prata
 - *** Camión Real

- SISTEMA INFRAESTRUTURAS DE SERVIZOS**
 - Abastecemento existente
 - Abastecemento proposto
 - Saneamento existente
 - Saneamento proposto
 - Rede eléctrica

GRÁFICO DE FOLLAS
GRÁFICO DE HOJAS

97 de 108

Concello de SILEDA

CONCELLO DE SILEDA (PONTEVEDRA)
AYUNTAMIENTO DE SILEDA (PONTEVEDRA)

PLAN XERAL DE ORDENACIÓN MUNICIPAL
PLAN GENERAL DE ORDENACIÓN MUNICIPAL

Alfonso Botana S.L.
Aprobación Definitiva

V. PLANOS DE ORDENACIÓN
V. PLANOS DE ORDENACIÓN

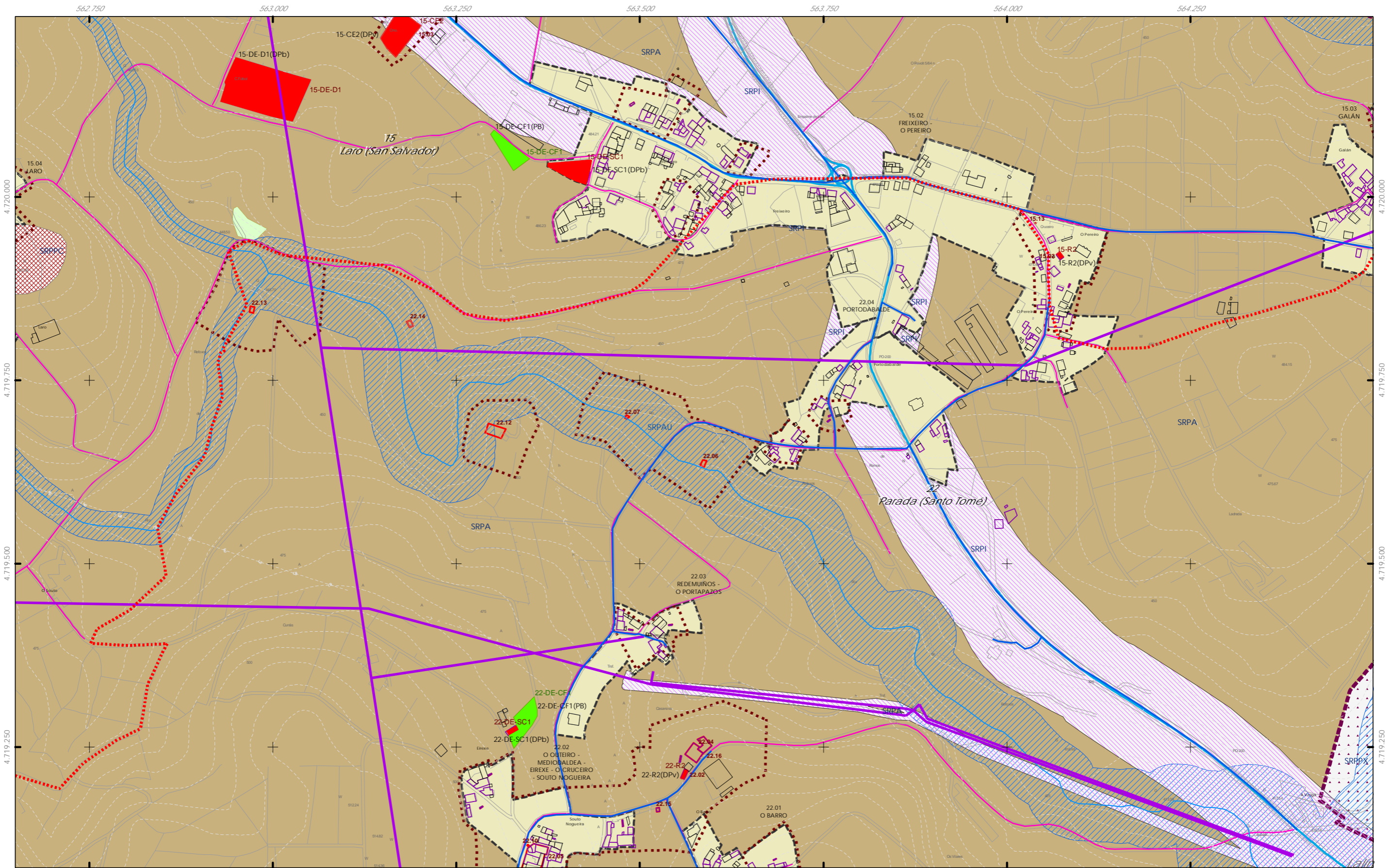
Marzo 2023 ETRS 89 29N
Marzo 2023 EPSG: 28829

V.05.2 ORD. ESTRUCT. XERAL E ORGÁNICA DO CONCELLO II
V.05.2 ORD. ESTRUCT. XERAL E ORGÁNICA DEL AYUNTAMIENTO II

1:5.000

0 50 100 200 Metros

Fuente de datos / Fuente de datos:
- Elaboración propia / Concello de Silleda
- Elaboración propia / Concello de Silleda



- ++ Limite do termo Municipal
- +++ Limite parroquial
- SOLO URBANO**
 - S.U. (Solo Urbano Residencial)
 - API-1 (Area Plan. Incorporado)
- SOLO DE NÚCLEO RURAL**
 - Delimitación de núcleo rural
- SOLO URBANIZABLE**
 - SUD (S. Urbz. Delimitado)
 - R - Residencial / I - Industrial

- SOLO RÚSTICO**
 - SRPO (P. Ordinaria)
 - SRPA (P. Agropecuaria)
 - SRPI (P. Infraestruturas)
 - SRPAg (P. de Augas)
 - SRPPC (P. Patrimonio Cultural)
 - SRPF (P. Forestal)
 - SRPP (P. Paisaxística)
 - SRPAg (P. de Augas)
 - ZEC Zona Especial Conservación


- ARQUITECTÓNICO E ETNOGRÁFICO**
 - Ben de interese cultural
 - Ámbito protexido
 - Contorno de protección nº de catálogo
- ARQUEOLÓXICO**
 - Área de prot. Integral
 - Contorno de protección código xacemento GA36021000
- PATRIMONIO CULTURAL**
 - Camiño de Santiago
 - Camiño Santiago Via da Prata
 - *** Camiño Real

- SISTEMA INFRAESTRUTURAS DE SERVIZOS**
 - Abastecemento existente
 - Abastecemento proposto
 - Saneamento existente
 - Saneamento proposto
 - Rede eléctrica

Fonte de datos / Fuente de datos:
 - Elaboración propia / Concello de Silleda
 - Elaboración propia / Concello de Silleda

<p>GRÁFICO DE FOLLAS</p> <p>GRÁFICO DE HOJAS</p> <p>98 de 108</p>	
---	--

<p>Concello de SILEDA</p>	<p>CONCELLO DE SILEDA (PONTEVEDRA)</p> <p>AYUNTAMIENTO DE SILEDA (PONTEVEDRA)</p> <p>PLAN XERAL DE ORDENACIÓN MUNICIPAL</p> <p>PLAN GENERAL DE ORDENACIÓN MUNICIPAL</p> <p>Alfonso Botana S.L.</p> <p>Aprobación Definitiva</p> <p>V. PLANOS DE ORDENACIÓN</p> <p>V. PLANOS DE ORDENACIÓN</p> <p>Marzo 2023 ETRS 89 29N EPSG: 28829</p> <p>V.05.2 ORD. ESTRUCT. XERAL E ORGÁNICA DO CONCELLO II</p> <p>V.05.2 ORD. ESTRUCT. XERAL E ORGÁNICA DEL AYUNTAMIENTO II</p>
<p>36052_PXOM_202303_AD</p> <p>1:5.000</p>	<p>0 50 100 200 Metros</p>



- ++ Limite do termo Municipal
- Limite parroquial
- CLASIFICACIÓN DO SOLO**
- SOLO URBANO**
 - S.U. (Solo Urbano Residencial)
 - API-1 (Area Plan. Incorporado)
- SOLO DE NÚCLEO RURAL**
 - Delimitación de núcleo rural
- SOLO URBANIZABLE**
 - SUD (S. Urbz. Delimitado)
 - R - Residencial / I - Industrial

- SOLO RÚSTICO**
 - SRPO (P. Ordinaria)
 - SRPA (P. Agropecuaria)
 - SRPI (P. Infraestruturas)
 - SRPAg (P. de Augas)
 - SRPPC (P. Patrimonio Cultural)
 - SRPF (P. Forestal)
 - SRPP (P. Paisaxística)
 - SRPAg (P. de Augas)
 - ZEC Zona Especial Conservación

- ARQUITECTÓNICO E ETNOGRÁFICO**
 - Ben de interese cultural
 - Ámbito protexido
 - Contorno de protección nº de catálogo
- ARQUEOLÓXICO**
 - GA36021000 código xacemento
- PATRIMONIO CULTURAL**
 - Camino de Santiago
 - Vía da Prata
 - Camino Real

- SISTEMA INFRAESTRUTURAS DE SERVIZOS**
 - Abastecemento existente
 - Abastecemento proposto
 - Saneamento existente
 - Saneamento proposto
 - Rede eléctrica

Fuente de datos / Fuente de datos:
 - Elaboración propia / Concello de Silleda
 - Elaboración propia / Concello de Silleda

GRÁFICO DE FOLLAS DE HOJAS

A1	A2	A3	A4
B1	B2	B3	B4
C1	C2	C3	C4
D1	D2	D3	D4
E1	E2	E3	E4
F1	F2	F3	F4
G1	G2	G3	G4
H1	H2	H3	H4
I1	I2	I3	I4
J1	J2	J3	J4
K1	K2	K3	K4
L1	L2	L3	L4
M1	M2	M3	M4
N1	N2	N3	N4
O1	O2	O3	O4
P1	P2	P3	P4
Q1	Q2	Q3	Q4
R1	R2	R3	R4
S1	S2	S3	S4

99 de 108

Concello de SILLEDA

CONCELLO DE SILLEDA (PONTEVEDRA)
 AYUNTAMIENTO DE SILLEDA (PONTEVEDRA)
 PLAN XERAL DE ORDENACIÓN MUNICIPAL
 PLAN GENERAL DE ORDENACIÓN MUNICIPAL

ALFONSO BOTANA S.L.
 Aprobación Definitiva

V. PLANOS DE ORDENACIÓN
 V. PLANOS DE ORDENACIÓN

36052_PXOM_202303_AD
 Marzo 2023 ETRS 89 29N EPSG: 25829

V.05.2 ORD. ESTRUCT. XERAL E ORGÁNICA DO CONCELLO II
 V.05.2 ORD. ESTRUCT. XERAL E ORGÁNICA DEL AYUNTAMIENTO II

1:5.000

0 50 100 200 Metros



++ Limite do termo Municipal
 + + Limite parroquial

CLASIFICACIÓN DO SOLO
 SOLO URBANO
 S.U. (Solo Urbano Residencial)
 API-1 (Area Plan. Incorporado)
 SOLO DE NÚCLEO RURAL
 Delimitación de núcleo rural
 SOLO URBANIZABLE
 SUD (S. Urbz. Delimitado)
 R - Residencial / I - Industrial

SOLO RÚSTICO
 SRPO (P. Ordinaria)
 SRPA (P. Agropecuaria)
 SRPI (P. Infraestruturas)
 SRPAg (P. de Augas)
 SRPPC (P. Patrimonio Cultural)
 SRPF (P. Forestal)
 SRPP (P. Paisaxística)
 SRPAg (P. de Augas)
 ZEC Zona Especial Conservación

ARQUITECTÓNICO E ETNOGRÁFICO
 Ben de interese cultural
 Ámbito protexido
 Contorno de protección nº de catálogo
ARQUEOLÓXICO
 Área de prot. Integral
 Contorno de protección código xacemento
CAMIÑO DE SANTIAGO
 Camiño Santiago Via da Prata
 ★★ ★★ Camiño Real

SISTEMA INFRAESTRUTURAS DE SERVIZOS
 Abastecemento existente
 Abastecemento proposto
 Saneamento existente
 Saneamento proposto
 Rede eléctrica

Fonte de datos / Fuente de datos:
 - Elaboración propia / Concello de Silleda
 - Elaboración propia / Concello de Silleda

GRÁFICO DE FOLLAS
 GRÁFICO DE HOJAS
 100 de 108

Concello de SILEDA
ALFONSO BOTANA S.L.
 PLAN XERAL DE ORDENACIÓN MUNICIPAL
 PLAN GENERAL DE ORDENACIÓN MUNICIPAL
 Aprobación Definitiva
 V. PLANOS DE ORDENACIÓN
 V. PLANOS DE ORDENACIÓN
 V.05.2 ORD. ESTRUCT. XERAL E ORGÁNICA DO CONCELLO II
 V.05.2 ORD. ESTRUCT. GENERAL Y ORGÁNICA DEL AYUNTAMIENTO II
 36052_PXOM_202303_AD
 Marzo 2023 ETRS 89 29N EPSG: 25829
 1:5.000
 0 50 100 200 Metros



- ++ Limite do termo Municipal
- +++ Limite parroquial
- SOLO URBANO**
 - S.U. (Solo Urbano Residencial)
 - API-1 (Area Plan. Incorporado)
- SOLO DE NÚCLEO RURAL**
 - Delimitación de núcleo rural
- SOLO URBANIZABLE**
 - SUD (S. Urbz. Delimitado)
 - R - Residencial / I - Industrial

- SOLO RÚSTICO**
 - SRPO (P. Ordinaria)
 - SRPA (P. Agropecuaria)
 - SRPI (P. Infraestruturas)
 - SRPAg (P. de Augas)
 - ZEC Zona Especial Conservación
- SRPPC (P. Patrimonio Cultural)
- SRPF (P. Forestal)
- SRPP (P. Paisaxística)
- SRPAg (P. de Augas)

- ARQUITECTÓNICO E ETNOGRÁFICO**
 - Ben de interese cultural
 - Ámbito protexido
 - Contorno de protección nº de catálogo
- ARQUEOLÓXICO**
 - Área de prot. Integral
 - Contorno de protección código xacemento GA36021000
- PATRIMONIO CULTURAL**
 - Camiño de Santiago
 - Vía da Prata
 - *** Camiño Real

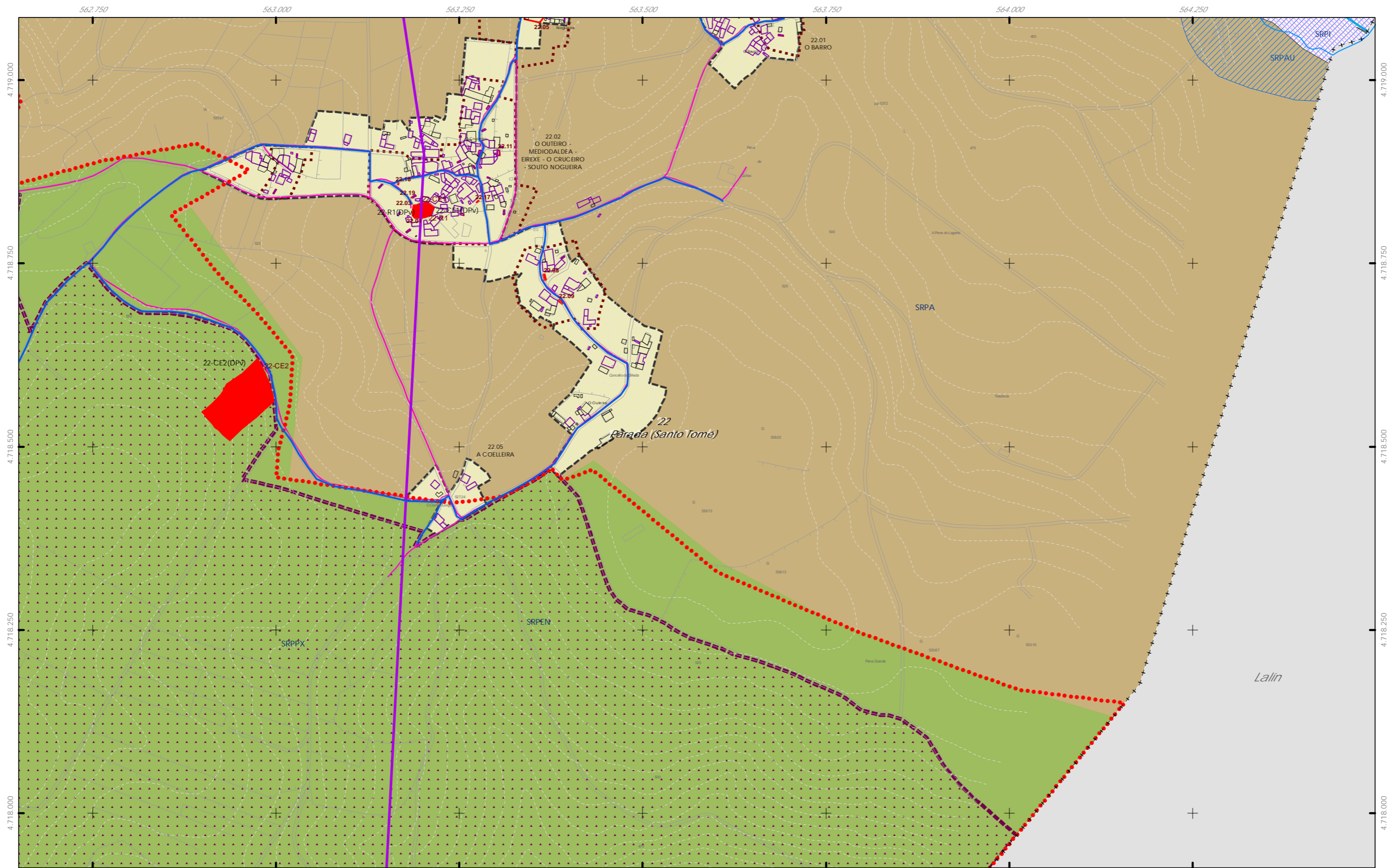
- SISTEMA INFRAESTRUTURAS DE SERVIZOS**
 - Abastecemento existente
 - Abastecemento proposto
 - Saneamento existente
 - Saneamento proposto
 - Rede eléctrica

Fuente de datos / Fuente de datos:
 - Elaboración propia / Concello de Silleda
 - Elaboración propia / Concello de Silleda

GRÁFICO DE FOLLAS
 GRÁFICO DE HOJAS

101 de 108

Concello de SILEDA ALFONSO BOTANA S.L. MARZO 2023	CONCELLO DE SILEDA (PONTEVEDRA) AYUNTAMIENTO DE SILEDA (PONTEVEDRA) PLAN XERAL DE ORDENACIÓN MUNICIPAL PLAN GENERAL DE ORDENACIÓN MUNICIPAL
	Alfonso Botana S.L. Aprobación Definitiva V. PLANOS DE ORDENACIÓN V. PLANOS DE ORDENACIÓN
36052_PXOM_202303_AD Marzo 2023 ETRS 89 29N EPSG: 25829	V.05.2 ORD. ESTRUCT. XERAL E ORGÁNICA DO CONCELLO II V.05.2 ORD. ESTRUCT. XERAL E ORGÁNICA DEL AYUNTAMIENTO II
1:5.000	0 50 100 200 Metros



++ Limite do termo Municipal
 +++ Limite parroquial

CLASIFICACIÓN DO SOLO
 SOLO URBANO
 S.U. (Solo Urbano Residencial)
 API-1 (Area Plan. Incorporado)
 SOLO DE NÚCLEO RURAL
 Delimitación de núcleo rural
 SOLO URBANIZABLE
 SUD (S. Urbz. Delimitado)
 R - Residencial / I - Industrial

SOLO RÚSTICO
 SRPO (P. Ordinaria)
 SRPA (P. Agropecuaria)
 SRPI (P. Infraestruturas)
 SRPAg (P. de Augas)
 SRPPC (P. Patrimonio Cultural)
 SRPF (P. Forestal)
 SRPP (P. Paisaxística)
 SRPAG (P. de Augas)
 ZEC Zona Especial Conservación

ARQUITECTÓNICO E ETNOGRÁFICO
 Ben de interese cultural
 Ámbito protexido
 Contorno de protección nº de catálogo
 00.00
ARQUEOLÓXICO
 Área de prot. Integral
 Contorno de protección código xacemento
 GA36021000
PATRIMONIO CULTURAL
 Camiño de Santiago
 Camiño de Santiago Via da Prata
 *** Camiño Real

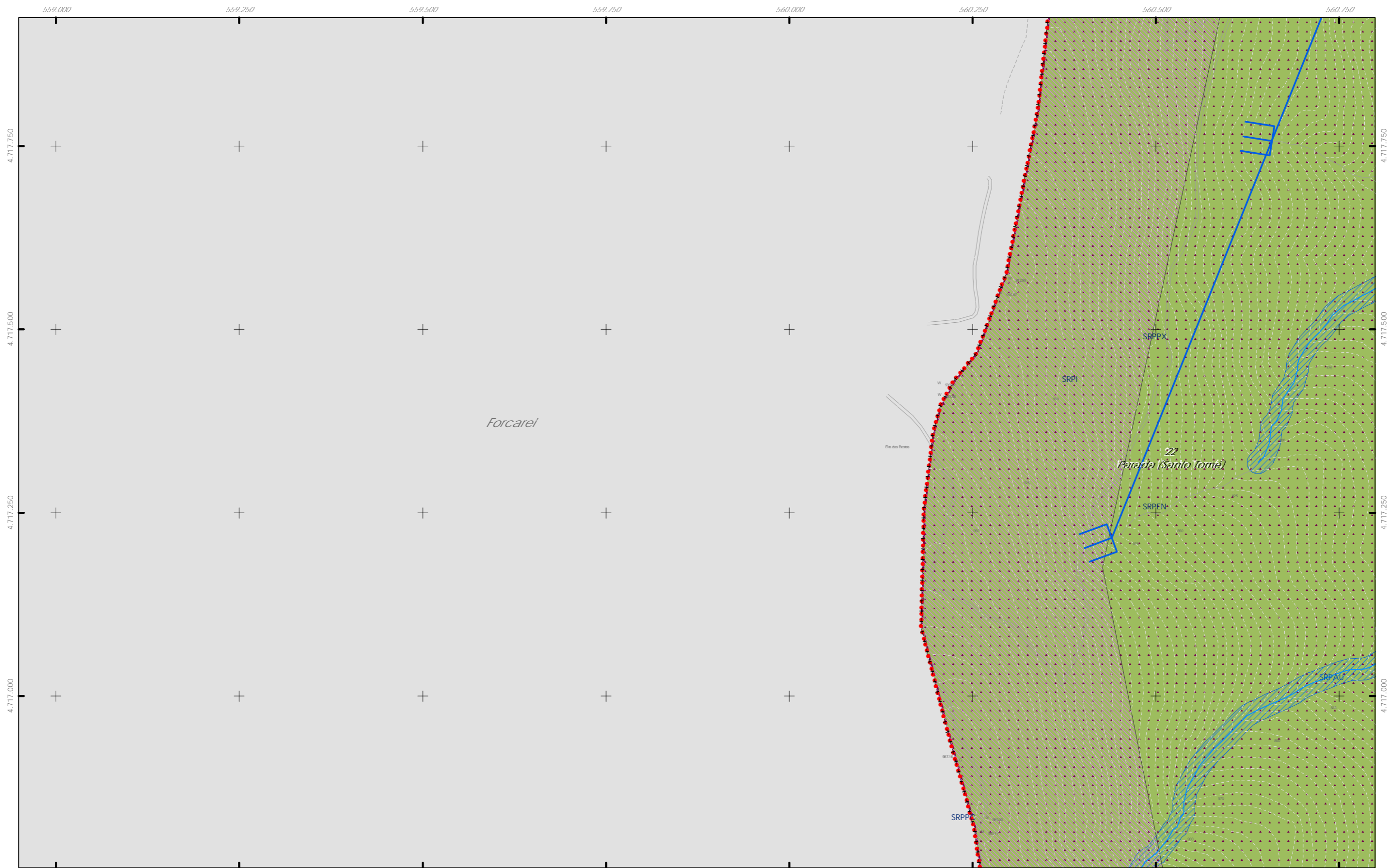
SISTEMA INFRAESTRUTURAS DE SERVIZOS
 Abastecemento existente
 Abastecemento proposto
 Saneamento existente
 Saneamento proposto
 Rede eléctrica

Fuente de datos / Fuente de datos:
 - Elaboración propia / Concello de Silleda
 - Elaboración propia / Concello de Silleda



Concello de SILEDA
ALFONSO BOTANA
 36052_PXOM_202303_AD
 Marzo 2023
 ETRS 89 29N
 EPSG: 28829

CONCELLO DE SILEDA (PONTEVEDRA)
 AYUNTAMIENTO DE SILEDA (PONTEVEDRA)
 PLAN XERAL DE ORDENACIÓN MUNICIPAL
 PLAN GENERAL DE ORDENACIÓN MUNICIPAL
Alfonso Botana S.L.
 Aprobación Definitiva
 V. PLANOS DE ORDENACIÓN
 V. PLANOS DE ORDENACIÓN
 V.05.2 ORD. ESTRUCT. XERAL E ORGÁNICA DO CONCELLO II
 V.05.2 ORD. ESTRUCT. XERAL E ORGÁNICA DEL AYUNTAMIENTO II
 1:5.000
 0 50 100 200 Metros



++ Limite do termo Municipal
 + + Limite parroquial

CLASIFICACIÓN DO SOLO
 SOLO URBANO
 S.U. (Solo Urbano Residencial)
 API-1 (Area Plan. Incorporado)
 SOLO DE NÚCLEO RURAL
 Delimitación de núcleo rural
 SOLO URBANIZABLE
 SUD (S. Urbz. Delimitado)
 R - Residencial / I - Industrial

SOLO RÚSTICO
 SRPO (P. Ordinaria) SRPPC (P. Patrimonio Cultural)
 SRPA (P. Agropecuaria) SRPF (P. Forestal)
 SRPI (P. Infraestruturas) SRPP (P. Paisaxística)
 SRPAg (P. de Augas) SRPAg (P. de Augas)
 ZEC Zona Especial Conservación

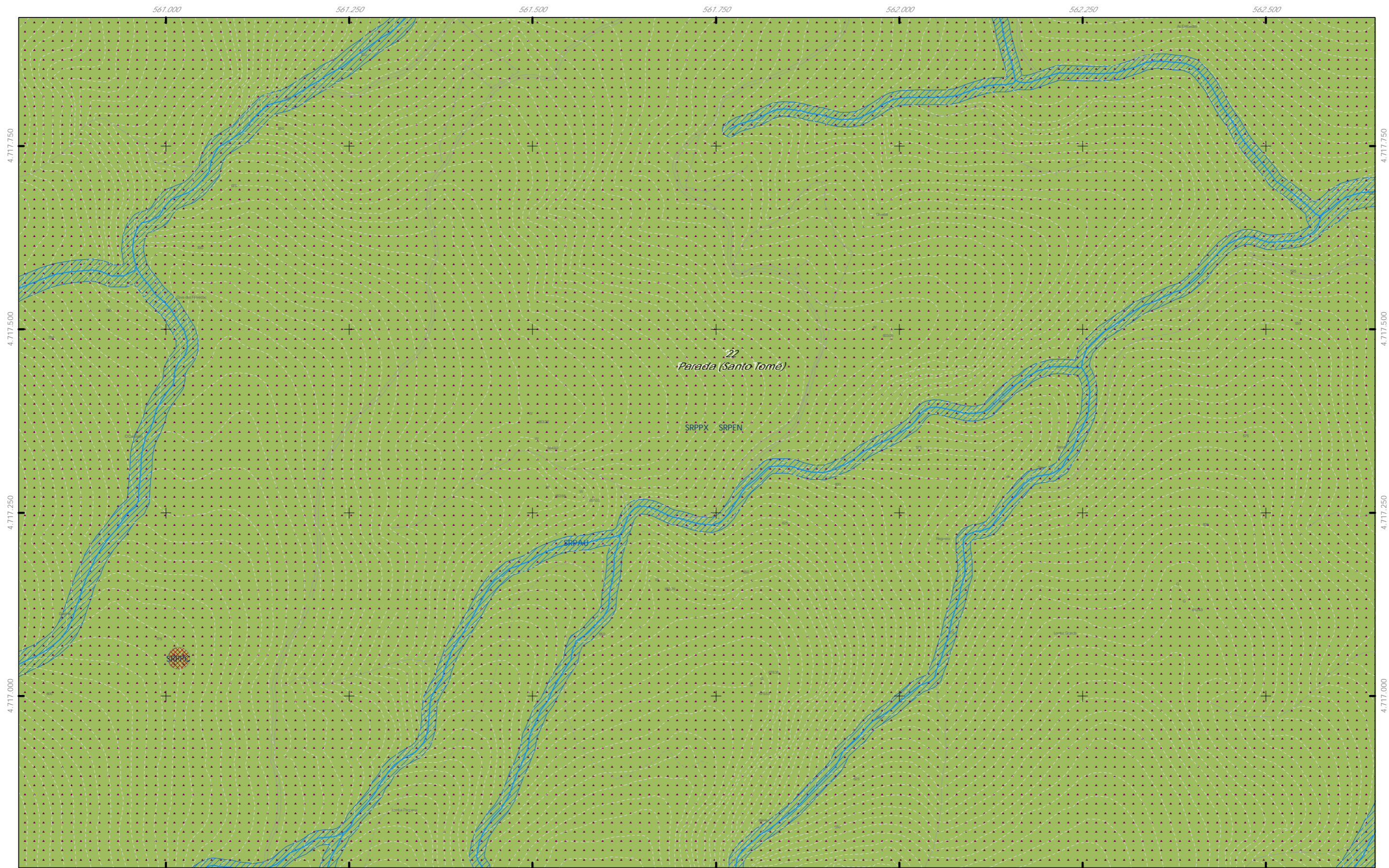
ARQUITECTÓNICO E ETNOGRÁFICO
 Ben de interese cultural
 Ámbito protexido
 Contorno de protección nº de catálogo
ARQUEOLÓXICO
 Área de prot. Integral
 Contorno de protección código xacemento
CAMIÑO DE SANTIAGO
 Camino Santiago
 Via da Prata
 ★★ ★★ Camino Real

SISTEMA INFRAESTRUTURAS DE SERVIZOS
 Abastecemento existente
 Abastecemento proposto
 Saneamento existente
 Saneamento proposto
 Rede eléctrica

Fonte de datos / Fuente de datos:
 - Elaboración propia / Concello de Silleda
 - Elaboración propia / Concello de Silleda

GRÁFICO DE FOLLAS DE HOJAS
 103 de 108

Concello de SILEDA ALFONSO BOTANA ARQUITECTO URBANISTA E INGENIERO DE OBRAS 36052_PXOM_202303_AD Marzo 2023 ETRS 89 29N EPSG: 25829	CONCELLO DE SILEDA (PONTEVEDRA) AYUNTAMIENTO DE SILEDA (PONTEVEDRA) PLAN XERAL DE ORDENACIÓN MUNICIPAL PLAN GENERAL DE ORDENACIÓN MUNICIPAL Alfonso Botana S.L. Aprobación Definitiva V. PLANOS DE ORDENACIÓN V. PLANOS DE ORDENACIÓN V.05.2 ORD. ESTRUCT. XERAL E ORGÁNICA DO CONCELLO II V.05.2 ORD. ESTRUCT. XERAL E ORGÁNICA DEL AYUNTAMIENTO II
	1:5.000 0 50 100 200 Metros



- ++ Limite do termo Municipal
- +++ Limite parroquial
- SOLO URBANO**
 - S.U. (Solo Urbano Residencial)
 - API-1 (Area Plan. Incorporado)
- SOLO DE NÚCLEO RURAL**
 - Delimitación de núcleo rural
- SOLO URBANIZABLE**
 - SUD (S. Urbz. Delimitado)
 - R - Residencial / I - Industrial

- SOLO RÚSTICO**
 - SRPO (P. Ordinaria)
 - SRPA (P. Agropecuaria)
 - SRPI (P. Infraestructuras)
 - SRPAg (P. de Augas)
 - SRPPC (P. Patrimonio Cultural)
 - SRPF (P. Forestal)
 - SRPP (P. Paisaxística)
 - SRPAg (P. de Augas)
 - ZEC Zona Especial Conservación

- ARQUITECTÓNICO E ETNOGRÁFICO**
 - Ben de interese cultural
 - Ambito protexido
 - Contorno de protección nº de catálogo
- ARQUEOLÓXICO**
 - Área de prot. Integral
 - Contorno de protección código xacemento
 - GA36021000
- CAMIÑO DE SANTIAGO**
 - Camino Santiago Via da Prata
 - Camino Real

- SISTEMA INFRAESTRUTURAS DE SERVIZOS**
 - Abastecemento existente
 - Abastecemento proposto
 - Saneamento existente
 - Saneamento proposto
 - Rede eléctrica

Fuente de datos / Fuente de datos:
 - Elaboración propia / Concello de Silleda
 - Elaboración propia / Concello de Silleda

GRÁFICO DE FOLLAS
 GRÁFICO DE HOJAS

104 de 108

Concello de SILLEDIA ALFONSO BOTANA S.L. <small>PROFESIONALES EN PLANIFICACIÓN URBANA</small>	CONCELLO DE SILLEDIA (PONTEVEDRA) <small>AYUNTAMIENTO DE SILLEDIA (PONTEVEDRA)</small> PLAN XERAL DE ORDENACIÓN MUNICIPAL <small>PLAN GENERAL DE ORDENACIÓN MUNICIPAL</small>	
	Aprobación Definitiva <small>Aprobación Definitiva</small> V. PLANOS DE ORDENACIÓN <small>V. PLANOS DE ORDENACIÓN</small> V.05.2 ORD. ESTRUCT. XERAL E ORGÁNICA DO CONCELLO II <small>V.05.2 ORD. ESTRUCT. XERAL E ORGÁNICA DEL AYUNTAMIENTO II</small>	
Marzo 2023 <small>Marzo 2023</small>	ETRS 89 29N <small>EPSG: 28829</small>	0 50 100 200 Metros

36052_PXOM_202303_AD
 1:5.000



- SOLO RÚSTICO**
 - SRPO (P. Ordinaria)
 - SRPA (P. Agropecuaria)
 - SRPI (P. Infraestruturas)
 - SRPAg (P. de Augas)
 - SRPPC (P. Patrimonio Cultural)
 - SRPF (P. Forestal)
 - SRPP (P. Paisaxística)
 - SRPAg (P. de Augas)
 - ZEC Zona Especial Conservación

- ARQUITECTÓNICO E ETNOGRÁFICO**
 - Ben de interese cultural
 - Ambito protexido
 - Contorno de protección nº de catálogo
- ARQUEOLÓXICO**
 - Área de prot. Integral
 - Contorno de protección
 - GA36021000 código xacemento
- CAMINO DE SANTIAGO**
 - Camino Santiago
 - Camino Real

- SISTEMA INFRAESTRUTURAS DE SERVIZOS**
 - Abastecemento existente
 - Abastecemento proposto
 - Saneamento existente
 - Saneamento proposto
 - Rede eléctrica

Fuente de datos / Fuente de datos:
 - Elaboración propia / Concello de Silleda
 - Elaboración propia / Concello de Silleda

GRÁFICO DE FOLLAS
 GRÁFICO DE HOJAS

105 de 108

Concello de SILLEDA ALFONSO BOTANA S.L. MARZO 2023	CONCELLO DE SILLEDA (PONTEVEDRA) AYUNTAMIENTO DE SILLEDA (PONTEVEDRA) PLAN XERAL DE ORDENACIÓN MUNICIPAL PLAN GENERAL DE ORDENACIÓN MUNICIPAL
	Alfonso Botana S.L. Aprobación Definitiva V. PLANOS DE ORDENACIÓN V. PLANOS DE ORDENACIÓN
36052_PXOM_202303_AD Marzo 2023 ETRS 89 29N EPSG: 25829	V.05.2 ORD. ESTRUCT. XERAL E ORGÁNICA DO CONCELLO II V.05.2 ORD. ESTRUCT. XERAL E ORGÁNICA DEL AYUNTAMIENTO II
1:5.000 	



- ++ Limite do termo Municipal
 - +++ Limite parroquial
- CLASIFICACIÓN DO SOLO**
- S.U. (Solo Urbano Residencial)
 - API-1 (Area Plan. Incorporado)
 - Delimitación de núcleo rural
 - SUD (S. Urbz. Delimitado)
 - R - Residencial / Industrial

- SOLO RÚSTICO**
- SRPO (P. Ordinaria)
 - SRPA (P. Agropecuaria)
 - SRPI (P. Infraestruturas)
 - SRPAg (P. de Augas)
 - SRPPC (P. Patrimonio Cultural)
 - SRPF (P. Forestal)
 - SRPP (P. Paisaxística)
 - SRPAg (P. de Augas)
 - ZEC Zona Especial Conservación

- ARQUITECTÓNICO E ETNOGRÁFICO**
- Ben de interese cultural
 - Ámbito protexido
 - Contorno de protección n° de catálogo
- ARQUEOLÓXICO**
- GA36021000 código xacemento
 - Camiño Santiago
 - Camino de Prata
 - Camino Real

- SISTEMA INFRAESTRUTURAS DE SERVIZOS**
- Abastecemento existente
 - Abastecemento proposto
 - Saneamento existente
 - Saneamento proposto
 - Rede eléctrica

Fonte de datos / Fuente de datos:
 - Elaboración propia / Concello de Silleda
 - Elaboración propia / Concello de Silleda

GRÁFICO DE FOLLAS
 GRÁFICO DE HOJAS

106 de 108

Concello de SILEDA

CONCELLO DE SILEDA (PONTEVEDRA)
 AYUNTAMIENTO DE SILEDA (PONTEVEDRA)

PLAN XERAL DE ORDENACIÓN MUNICIPAL
 PLAN GENERAL DE ORDENACIÓN MUNICIPAL

Alfonso Botana S.L.
 Aprobación Definitiva

V. PLANOS DE ORDENACIÓN
 V. PLANOS DE ORDENACIÓN

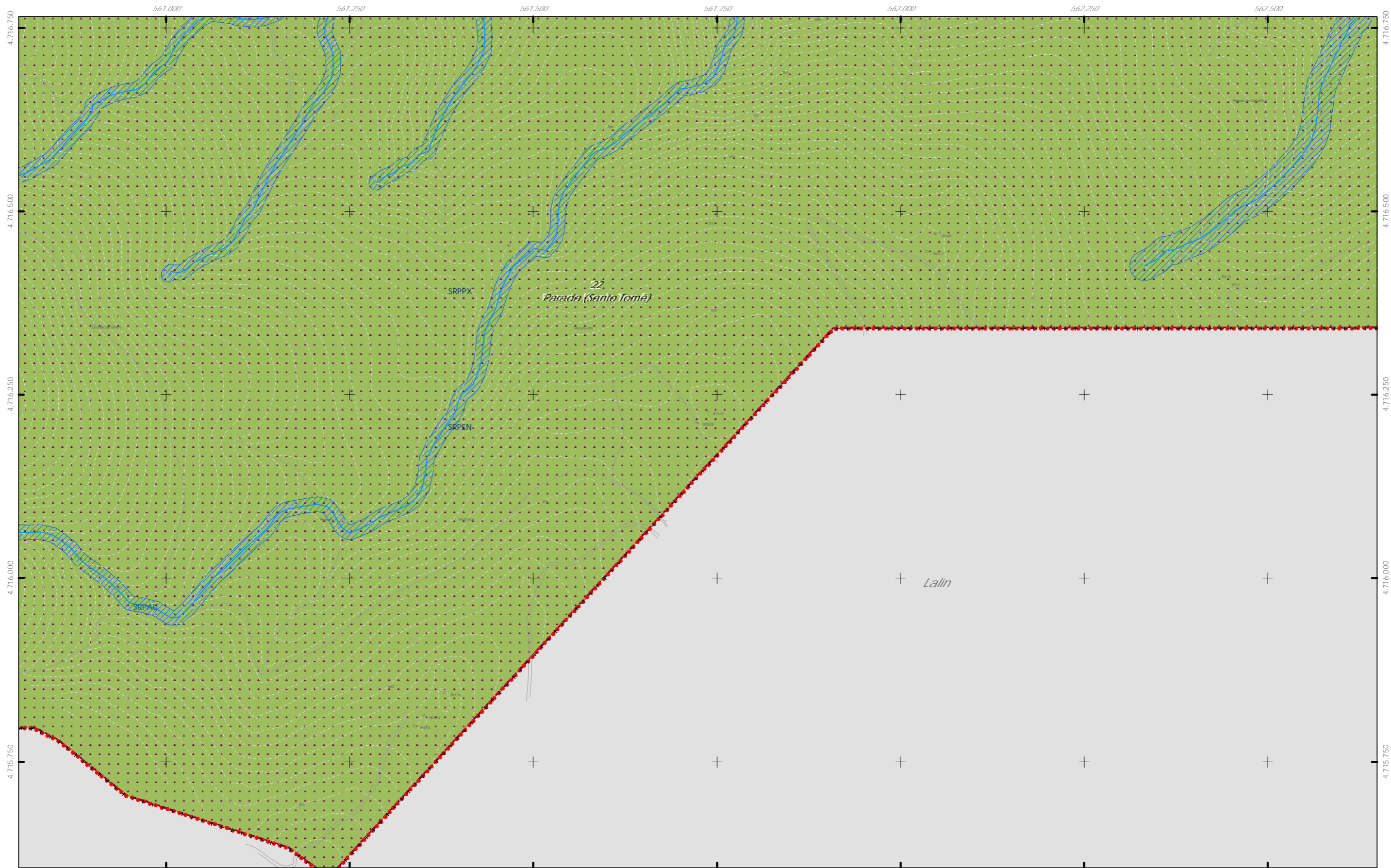
36052_PXOM_202303_AD

Marzo 2023 ETRS 89 29N EPSG: 25829

V.05.2 ORD. ESTRUCT. XERAL E ORGÁNICA DO CONCELLO II
 V.05.2 ORD. ESTRUCT. XERAL E ORGÁNICA DEL AYUNTAMIENTO II

1:5.000

0 50 100 200 Metros



++ Limite do termo Municipal
 +++ Limite parroquial

CLASIFICACIÓN DO SOLO

SOLO URBANO

- S.U. (Solo Urbano Residencial)
- API-1 (Area Plan. Incorporado)

SOLO DE NÚCLEO RURAL

- Delimitación de núcleo rural

SOLO URBANIZABLE

- SUD (S. Urbz. Delimitado)
- R - Residencial / I - Industrial

SOLO RÚSTICO

- SRPO (P. Ordinaria)
- SRPA (P. Agropecuaria)
- SRPI (P. Infraestruturas)
- SRPAg (P. de Augas)
- SRPPC (P. Patrimonio Cultural)
- SRPF (P. Forestal)
- SRPP (P. Paisaxística)
- SRPAg (P. de Augas)
- ZEC Zona Especial Conservación

ARQUITECTÓNICO E ETNOGRÁFICO

- Ben de interese cultural
- Ámbito protexido
- Contorno de protección nº de catálogo
- OO.OO

ARQUEOLÓXICO

- Área de prot. Integral
- Contorno de protección
- GA36021000 código xacemento

CAMIÑO DE SANTIAGO

- Camino Santiago
- Vía da Prata
- ☆☆☆☆ Camino Real


SISTEMA INFRAESTRUTURAS DE SERVIZOS

- Abastecemento existente
- Abastecemento proposto
- Saneamento existente
- Saneamento proposto
- Rede eléctrica



Concello de SILLEDIA ALFONSO BOTANA ARQUITECTURA URBANÍSTICA E INGENIERÍA	CONCELLO DE SILLEDIA (PONTEVEDRA) AYUNTAMIENTO DE SILLEDIA (PONTEVEDRA) PLAN XERAL DE ORDENACIÓN MUNICIPAL PLAN GENERAL DE ORDENACIÓN MUNICIPAL
	Alfonso Botana S.L. Aprobación Definitiva V. PLANOS DE ORDENACIÓN V. PLANOS DE ORDENACIÓN
36052_PXOM_202303_AD Marzo 2023 ETRS 89 29N Marzo 2023 EPSG: 25829	V.05.2 ORD. ESTRUCT. XERAL E ORGÁNICA DO CONCELLO II V.05.2 ORD. ESTRUCT. XERAL E ORGÁNICA DEL AYUNTAMIENTO II
1:5.000 	

Fonte de datos / Fuente de datos:
 - Elaboración propia / Concello de Silleda
 - Elaboración propia / Concello de Silleda



Lalin

<p>++ Limite do termo Municipal + + Limite parroquial</p> <p>SOLO URBANO S.U. (Solo Urbano Residencial) API-1 (Area Plan. Incorporado)</p> <p>SOLO DE NÚCLEO RURAL Delimitación de núcleo rural</p> <p>SOLO URBANIZABLE SUD (S. Urbz. Delimitado) R - Residencial / I - Industrial</p>	<p>SOLO RÚSTICO</p> <p>SRPO (P. Ordinaria) SRPPC (P. Patrimonio Cultural)</p> <p>SRPA (P. Agropecuaria) SRPF (P. Forestal)</p> <p>SRPI (P. Infraestructuras) SRPP (P. Paisajística)</p> <p>SRPAg (P. de Augas) SRPAg (P. de Augas)</p> <p>ZEC Zona Especial Conservación</p>	<p>ARQUITECTÓNICO E ETNOGRÁFICO Ben de interese cultural Ámbito protexido Contorno de protección nº de catálogo</p> <p>ARQUEOLÓXICO Área de prot. Integral Contorno de protección código xacemento GA36021000</p> <p>PATRIMONIO CULTURAL Camino de Santiago Via da Prata ★ ★ ★ ★ Camino Real</p>	<p>SISTEMA INFRAESTRUTURAS DE SERVIZOS</p> <p>Abastecemento existente Abastecemento proposto Saneamento existente Saneamento proposto Rede eléctrica</p>	<p>Fonte de datos / Fuente de datos: - Elaboración propia / Concello de Silleda - Elaboración propia / Concello de Silleda</p>	<p>GRÁFICO DE FOLLAS GRÁFICO DE HOJAS</p> <p>108 de 108</p>	<p>Concello de SILLEDA</p> <p>ALFONSO BOTANA</p> <p>36052_PXOM_202303_AD</p> <p>Marzo 2023 ETRS 89 29N Marzo 2023 EPSG: 25829</p> <p>1:5.000</p>	<p>CONCELLO DE SILLEDA (PONTEVEDRA) AYUNTAMIENTO DE SILLEDA (PONTEVEDRA)</p> <p>PLAN XERAL DE ORDENACIÓN MUNICIPAL PLAN GENERAL DE ORDENACIÓN MUNICIPAL</p> <p>Alfonso Botana S.L. Aprobación Definitiva</p> <p>V. PLANOS DE ORDENACIÓN V. PLANOS DE ORDENACIÓN</p> <p>V.05.2 ORD. ESTRUCT. XERAL E ORGÁNICA DO CONCELLO II V.05.2 ORD. ESTRUCT. XERAL E ORGÁNICA DEL AYUNTAMIENTO II</p> <p>0 50 100 200 Metros</p>
---	---	---	---	--	---	---	--