

**CLASIFICACIÓN DO SOLO**

- Delimitación de Solo Urbano
- Delimitación de núcleo rural
- Delimitación de Solo Urbanizable
  - SUD-R (Delimitado Residencial)
  - SUD-I (Delimitado Industrial)
- Solo urbano non consolidado
- Área Planeamento Incorporado

**ORDENACIÓN**

- O-1.1 Barrio orixinario
- O-1.2 Barrio orixinario
- O-2.1 Res. entre medianeiras compacta
- O-2.2 Res. entre medianeiras con patio de quinteiro
- O-2.3 Res. entre medianeiras Desenvolvemento liñal
- O-3 Residencial bloque aberto
- O-4 Residencial unifamiliar
- O-5 Terciario - industrial (O-5.1/5.2)
- Actuacións illadas
  - Alinación de viario
  - Alinación de edificación
  - Línea división alturas
  - Línea de fondo edificatorio
  - Líneas de cambio de ordenación

*n* nº de plantas  
*LP* Libre Privado  
*PB* Prolongación de Baixa

**Equipamentos (O-7)**

- Zonas Verdes / Espazos Libres (O-6)
- codigo nº-SE (sistema existente) / nº-SN (sistema novo)
- (DPV) - Titularidade privada / (DPb) - Titularidade pública
- |                                |                                       |                                 |
|--------------------------------|---------------------------------------|---------------------------------|
| AN <sup>n</sup> Auditorio      | MA <sup>n</sup> Mercado               | AL <sup>n</sup> Área recreativa |
| AD <sup>n</sup> Administrativo | PR <sup>n</sup> Parque Sombrellos     | EL <sup>n</sup> Espazo libre    |
| CR <sup>n</sup> Camping        | RE <sup>n</sup> Relixioso             | CF <sup>n</sup> Campo da festa  |
| CE <sup>n</sup> Cemiterio      | SA <sup>n</sup> Sanitario-Asistencial | J <sup>n</sup> Xardín           |
| DE <sup>n</sup> Deportivo      | SC <sup>n</sup> Socio-Cultural        | PA <sup>n</sup> Parque          |
| ES <sup>n</sup> Escola         |                                       |                                 |
| GC <sup>n</sup> Garda Civil    |                                       |                                 |
- Infraestruturas de comunicacións**
  - Sistema Xeral Viario (O-9)
  - Aparcaoiros
  - Rede estatal
  - Rede autonómica
  - Rede provincial
  - Rede municipal
- Liñas afección de estradas**
  - Calzada
  - Línea límite de edificación
  - Línea de Dominio Público EST
  - Línea de Dominio Público AUT
  - Línea de afección EST
  - Línea de afección AUT
  - Línea de afección DEP

**PATRIMONIO CULTURAL**

- Patrimonio Cultural (O-8) 00.00
- nº de catálogo
- Contorno de protección
- Patrimonio arqueolóxico**
  - API - Área de Protección Integral
  - CPX - Contorno de protección de Xacemento
- Vías culturais**
  - Camiño de Santiago- Via da Prata
  - Camiño Real
  - Territorio histórico

**GRÁFICO DE FOLLAS**  
 GRÁFICO DE FOLLAS

A Bandeira				Silleda			
B2	B3	B4	A4	G6	G7	H6	H8
C2	C3	C4		I5	I6	I7	J8
D3	D4			J5	J6	J7	J8
E3	E4			K6	K7		
F3	F4			L5	L6	L7	
				M5	M6	M7	
				N6	N7		
				O6			
				P6			

A4  
1 de 37

Concello de SILEDA

ALFONSO BOTANA S.L.

36052\_PXOM\_202303\_AD

Marzo 2023 ETRS 89 29N EPSG: 28829

1:1.000

CONCELLO DE SILEDA (PONTEVEDRA)

AYUNTAMIENTO DE SILEDA (PONTEVEDRA)

PLAN XERAL DE ORDENACIÓN MUNICIPAL

PLAN GENERAL DE ORDENACIÓN MUNICIPAL

Alfonso Botana S.L.

Aprobación Definitiva

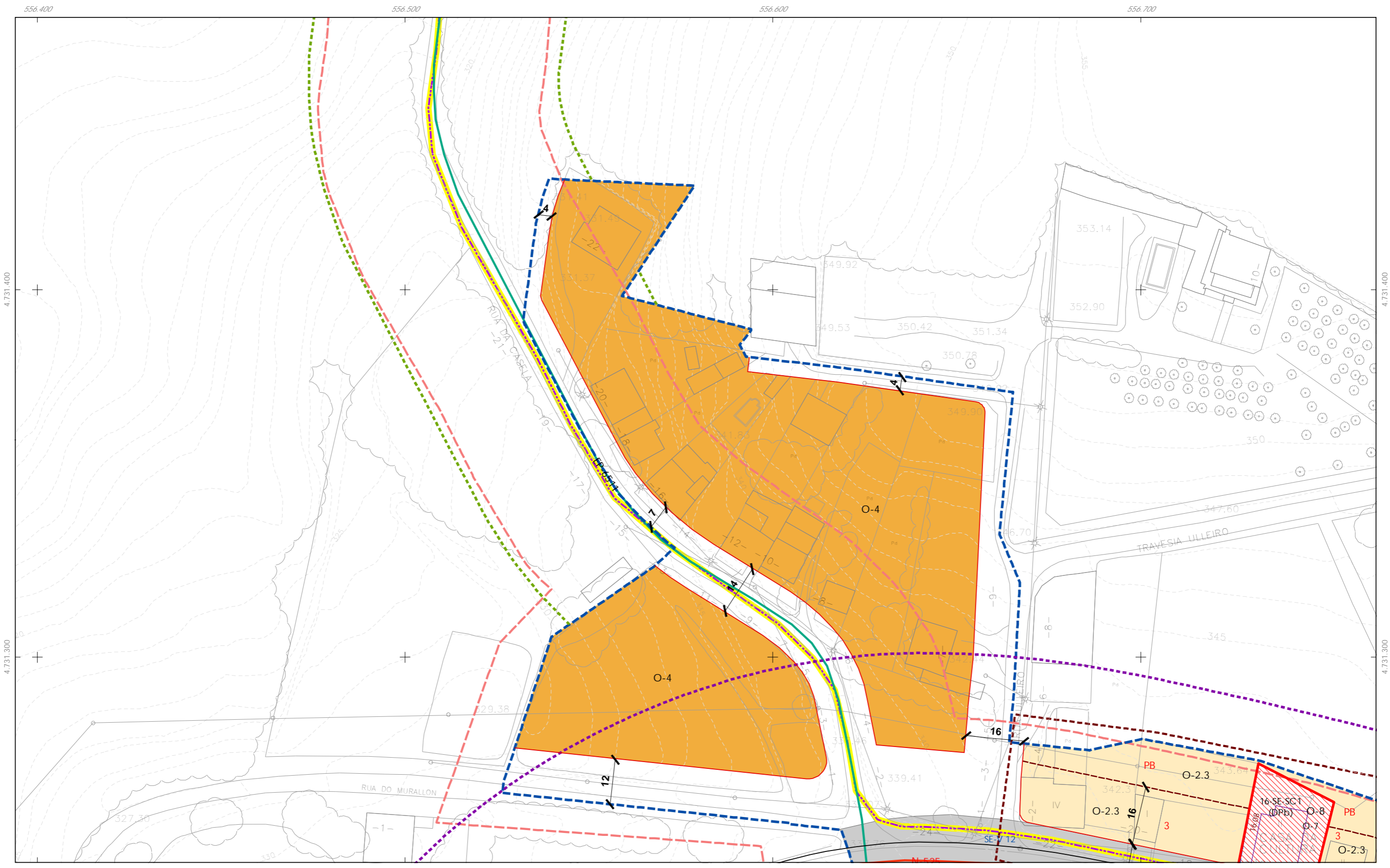
V. PLANOS DE ORDENACIÓN

V. PLANOS DE ORDENACIÓN

V.06 ORDENACIÓN DISTRITO 1: NÚCLEO URBANO DE A BANDEIRA

V.06 ORDENACIÓN DISTRITO 1: NÚCLEO URBANO DE A BANDEIRA

0 12.5 25 50 Metros



- CLASIFICACIÓN DO SOLO**
- Delimitación de Solo Urbano
  - Delimitación de núcleo rural
  - Delimitación de Solo Urbanizable
    - SUD-R (Delimitado Residencial)
    - SUD-I (Delimitado Industrial)
  - Solo urbano non consolidado
  - Área Planeamento Incorporado

- ORDENACIÓN**
- O-1.1 Barrio orixinario
  - O-1.2 Barrio orixinario
  - O-2.1 Res. entre medianeiras compacta
  - O-2.2 Res. entre medianeiras con patio de quinteiro
  - O-2.3 Res. entre medianeiras Desenvolvemento liñal
  - O-3 Residencial bloque aberto
  - O-4 Residencial unifamiliar
  - O-5 Terciario - industrial (O-5.1/5.2)
- Actuacións illadas**
- Alinación de viario
  - Alinación de edificación
  - Línea división alturas
  - Línea de fondo edificatorio
  - Líneas de cambio de ordenación

- Equipamentos (O-7)**
- Auditorio
  - Administrativo
  - Camping
  - Cemiterio
  - Deportivo
  - Escola
  - Garda Civil
  - MAtor
  - PArque
  - RRelixioso
  - SAsistencial
  - SCultural
  - MAtor
  - PArque
  - RRelixioso
  - SAsistencial
  - SCultural
  - AJardín
  - ELibre
  - CRecreativas
  - JParque
- Infraestruturas de comunicacións**
- Sistema Xeral Viario (O-9)
  - Aparcaidoiros
  - Rede estatal
  - Rede autonómica
  - Rede provincial
  - Rede municipal
- Liñas afección de estradas**
- Calzada
  - Línea Limite de edificación
  - Línea de Dominio Público EST
  - Línea de Dominio Público AUT
  - Línea de afección EST
  - Línea de afección AUT
  - Línea de afección DEP

- PATRIMONIO CULTURAL**
- Patrimonio Cultural (O-8)
  - Contorno de protección
  - Patrimonio arqueolóxico
  - API - Área de Protección Integral
  - CPX - Contorno de protección de Xacemento
  - Vías culturais**
  - Camiño de Santiago- Via da Prata
  - Camiño Real
  - Territorio histórico

**GRÁFICO DE FOLIAS**

**GRÁFICO DE HOJAS**

A4	G6	G7		
B2	H6	H7	H8	
B3	I5	I6	I7	
C2	J5	J6	J7	J8
C3	K6	K7		
C4	L5	L6	L7	
D3	M5	M6	M7	
D4	N6	N7		
E3	O6			
E4	P6			
F3	F4			

**B2**  
2 de 37

Concello de SILLEDA

**ALFONSO BOTANA**  
ARQUITECTURA URBANÍSTICA E INGENIERÍA

36052\_PXOM\_202303\_AD

Marzo 2023 ETRS 89 29N  
Marzo 2023 EPSG: 28829

1:1.000

0 12.5 25 50 Metros

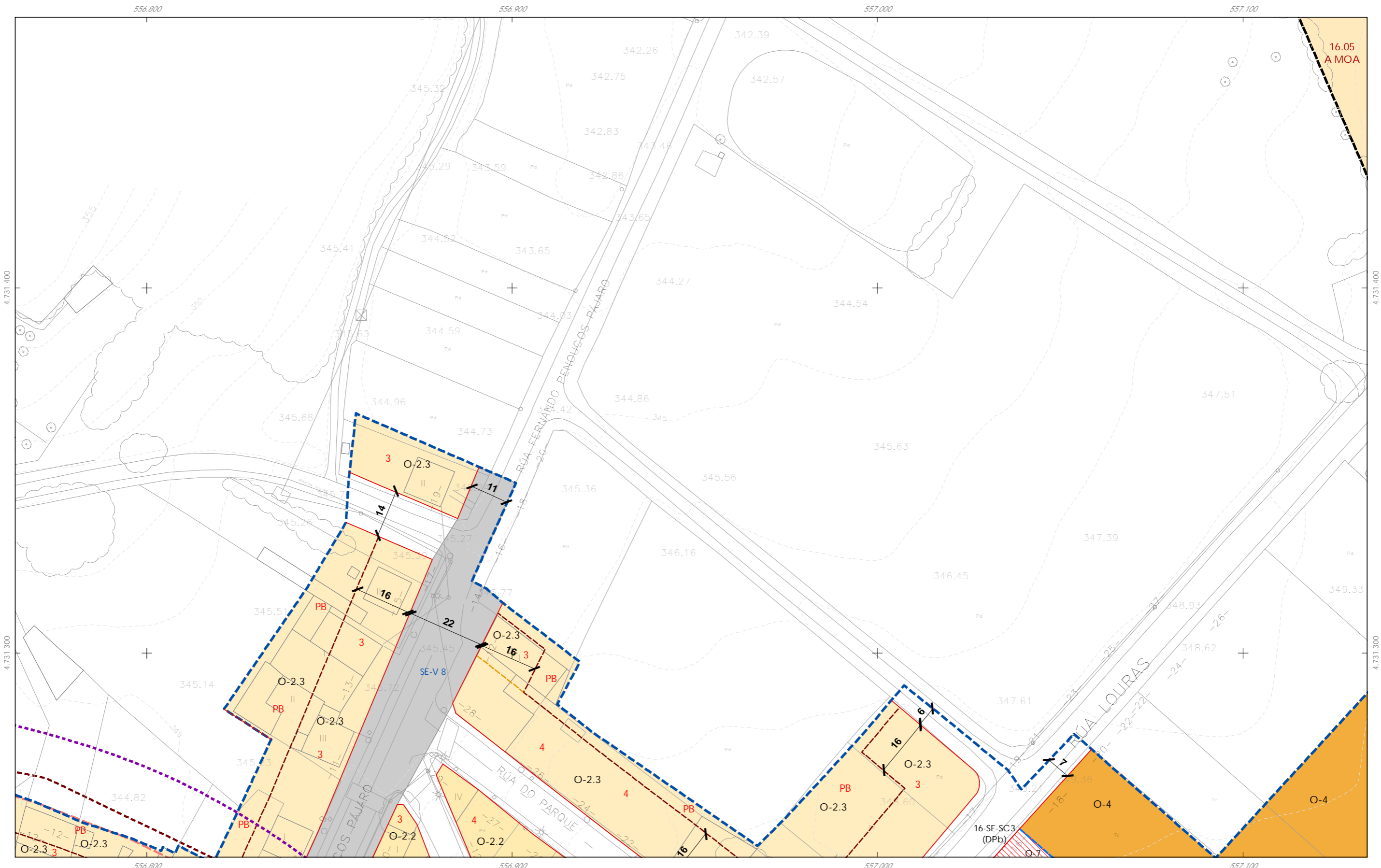
**CONCELLO DE SILLEDA (PONTEVEDRA)**  
AYUNTAMIENTO DE SILLEDA (PONTEVEDRA)

PLAN XERAL DE ORDENACIÓN MUNICIPAL  
PLAN GENERAL DE ORDENACIÓN MUNICIPAL

**Alfonso Botana S.L.**  
Aprobación Definitiva

V. PLANOS DE ORDENACIÓN  
V. PLANOS DE ORDENACIÓN

V.06 ORDENACIÓN DISTRITO 1: NÚCLEO URBANO DE A BANDEIRA  
V.06 ORDENACIÓN DISTRITO 1: NÚCLEO URBANO DE A BANDEIRA



**CLASIFICACIÓN DO SOLO**

- Delimitación de Solo Urbano
- Delimitación de núcleo rural
- Delimitación de Solo Urbanizable
  - SUD-R (Delimitado Residencial)
  - SUD-I (Delimitado Industrial)
- Solo urbano non consolidado
- Área Planeamento Incorporado

**ORDENACIÓN**

- O-1.1 Barrio orixinario
- O-1.2 Barrio orixinario
- O-2.1 Res. entre medianeiras compacta
- O-2.2 Res. entre medianeiras con patio de quinteiro
- O-2.3 Res. entre medianeiras Desenvolvemento lineal
- O-3 Residencial bloque aberto
- O-4 Residencial unifamiliar
- O-5 Terciario - industrial (O-5.1/5.2)

*n* nº de plantas  
*LP* Libre Privado  
*PB* Prolongación de Baixo

**Actuacións illadas**

- Alinación de viario
- Alinación de edificación
- Línea división alturas
- Línea de fondo edificatorio
- Líneas de cambio de ordenación

**Equipamentos (O-7)**

- Zonas Verdes / Espazos Libres (O-6)

codigo nº-SE (sistema existente) / nº-SN (sistema novo)  
(DPV) - Titularidade privada / (DPB) - Titularidade pública

AN <sup>n</sup> Auditorio	MA <sup>n</sup> Matadouro	AL <sup>n</sup> Áreas recreativas
AD <sup>n</sup> Administrativo	PA <sup>n</sup> Parque Bombeiros	ES <sup>n</sup> Espazos lires
CR <sup>n</sup> Camping	RE <sup>n</sup> Relixioso	CF <sup>n</sup> Campo da festa
CE <sup>n</sup> Cemiterio	SA <sup>n</sup> Sanitario-Assistencial	X <sup>n</sup> Xardin
DI <sup>n</sup> Deportivo	SC <sup>n</sup> Socio-Cultural	J <sup>n</sup> Jardín
EN <sup>n</sup> Escola		PA <sup>n</sup> Parque
GC <sup>n</sup> Garda Civil		

**Infraestruturas de comunicacións**

- Sistema Xeral Viario (O-9)
- Aparcaidoiros
- Rede estatal
- Rede autonómica
- Rede provincial
- Rede municipal

**Liñas afección de estradas**

- Calzada
- Línea Límite de edificación
- Línea de Dominio Público EST
- Línea de Dominio Público AUT
- Línea de afección EST
- Línea de afección AUT
- Línea de afección DEP

**PATRIMONIO CULTURAL**

- Patrimonio Cultural (O-8) 00.00
- Contorno de protección
- Patrimonio arqueolóxico
- API - Área de Protección Integral
- CPX - Contorno de protección de Xacemento
- Vías culturais**
- Camiño de Santiago- Via da Prata
- Camiño Real
- Territorio histórico

**GRÁFICO DE FOLLAS**  
GRÁFICO DE HOJAS

A Bandeira				Silleda			
B2	B3	B4		G6	G7		
C2	C3	C4		I5	I6	I7	H8
D3	D4			J5	J6	J7	J8
E3	E4			K6	K7		
F3	F4			L5	L6	L7	
				M5	M6	M7	
				N6	N7		
				O6			
				P6			

**B3**  
3 de 37

Concello de SILEDA

**ALFONSO BOTANA**  
ARQUITECTURA URBANÍSTICA E ESCENARIOS

36052\_PXOM\_202303\_AD

Marzo 2023 ETRS 89 29N  
Marzo 2023 EPSG: 28829

1:1.000

**CONCELLO DE SILEDA (PONTEVEDRA)**  
AYUNTAMIENTO DE SILEDA (PONTEVEDRA)

PLAN XERAL DE ORDENACIÓN MUNICIPAL  
PLAN GENERAL DE ORDENACIÓN MUNICIPAL

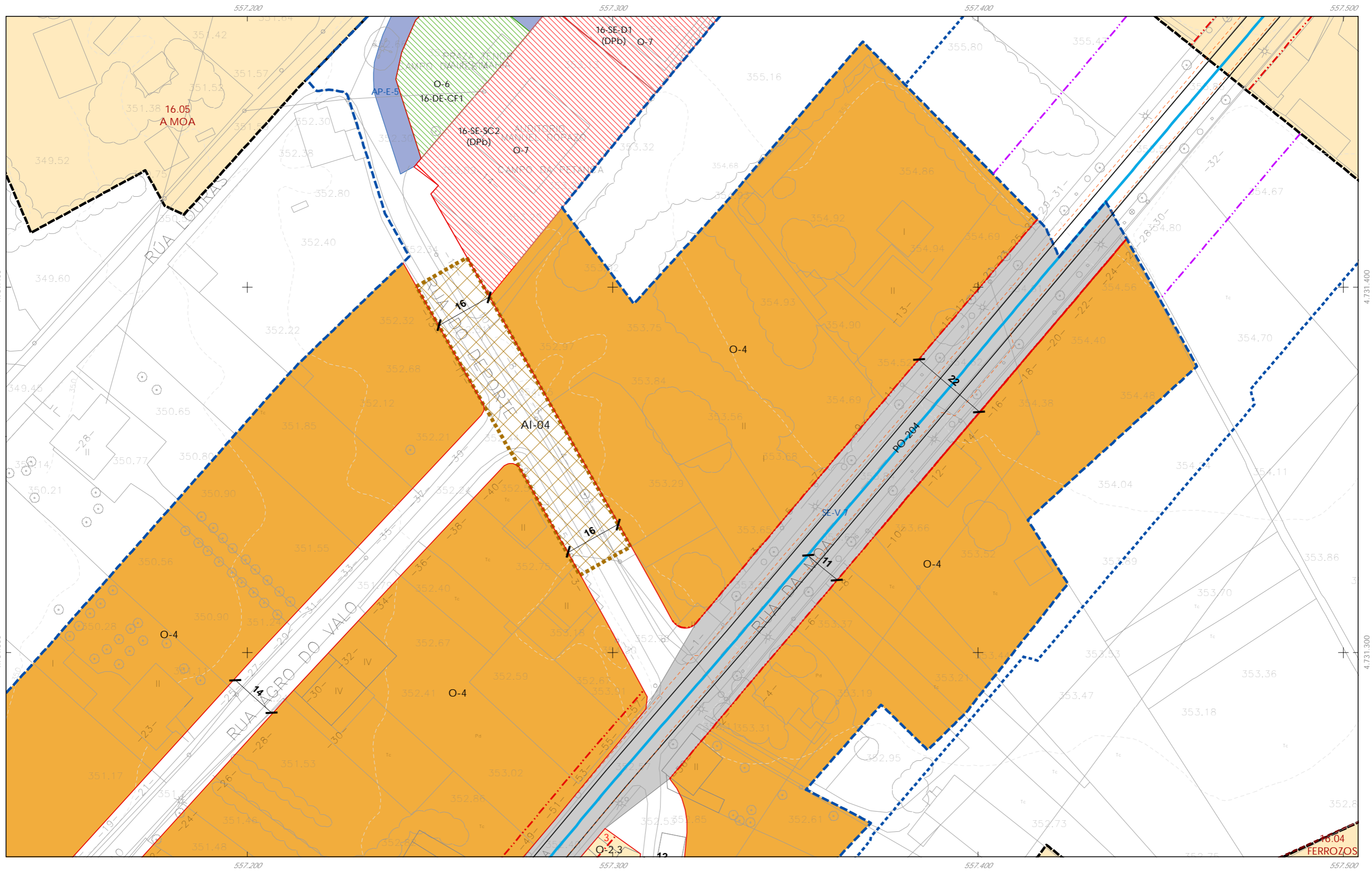
**Alfonso Botana S.L.**

Aprobación Definitiva

V. PLANOS DE ORDENACIÓN  
V. PLANOS DE ORDENACIÓN

V.06 ORDENACIÓN DISTRITO 1: NÚCLEO URBANO DE A BANDEIRA  
V.06 ORDENACIÓN DISTRITO 1: NÚCLEO URBANO DE A BANDEIRA

0 12.5 25 50 Metros



**CLASIFICACIÓN DO SOLO**

- Delimitación de Solo Urbano
- Delimitación de núcleo rural
- Delimitación de Solo Urbanizable
  - SUD-R (Delimitado Residencial)
  - SUD-I (Delimitado Industrial)
- Solo urbano non consolidado
- Área Planeamento Incorporado

**ORDENACIÓN**

- O-1.1 Barrio orixinario
- O-1.2 Barrio orixinario
- O-2.1 Res. entre medianeiras compacta
- O-2.2 Res. entre medianeiras con patio de quinteiro
- O-2.3 Res. entre medianeiras Desenvolvemento liñal
- O-3 Residencial bloque aberto
- O-4 Residencial unifamiliar
- O-5 Terciario - industrial (O-5.1/5.2)
- Actuacións illadas
  - Alinación de viario
  - Alinación de edificación
  - Línea división alturas
  - Línea de fondo edificatorio
  - Líneas de cambio de ordenación

**Equipamentos (O-7)**

- Zonas Verdes / Espazos Libres (O-6)
- Infraestruturas de comunicacións**
  - Sistema Xeral Viario (O-9)
  - Aparcaoiros
  - Rede estatal
  - Rede autonómica
  - Rede provincial
  - Rede municipal
- Líneas afección de estradas**
  - Calzada
  - Línea límite de edificación
  - Línea de Dominio Público EST
  - Línea de Dominio Público AUT
  - Línea de afección EST
  - Línea de afección AUT
  - Línea de afección DEP

**PATRIMONIO CULTURAL**

- Patrimonio Cultural (O-8)
- Contorno de protección
- Patrimonio arqueolóxico**
  - API - Área de Protección Integral
  - CPX - Contorno de protección de Xacemento
- Vías culturais**
  - Camiño de Santiago- Via da Prata
  - Camiño Real
  - Territorio histórico

**GRÁFICO DE FOLLAS**  
GRÁFICO DE HOJAS

A Bandeira		Silleda	
B2	B3	B4	B5
C2	C3	C4	C5
D3	D4	D5	D6
E3	E4	E5	E6
F3	F4	F5	F6

Concello de SILEDA

ALFONSO BOTANA S.L.

36052\_PXOM\_202303\_AD

Marzo 2023

CONCELLO DE SILEDA (PONTEVEDRA)

AYUNTAMIENTO DE SILEDA (PONTEVEDRA)

PLAN XERAL DE ORDENACIÓN MUNICIPAL

PLAN GENERAL DE ORDENACIÓN MUNICIPAL

Alfonso Botana S.L.

Aprobación Definitiva

V. PLANOS DE ORDENACIÓN

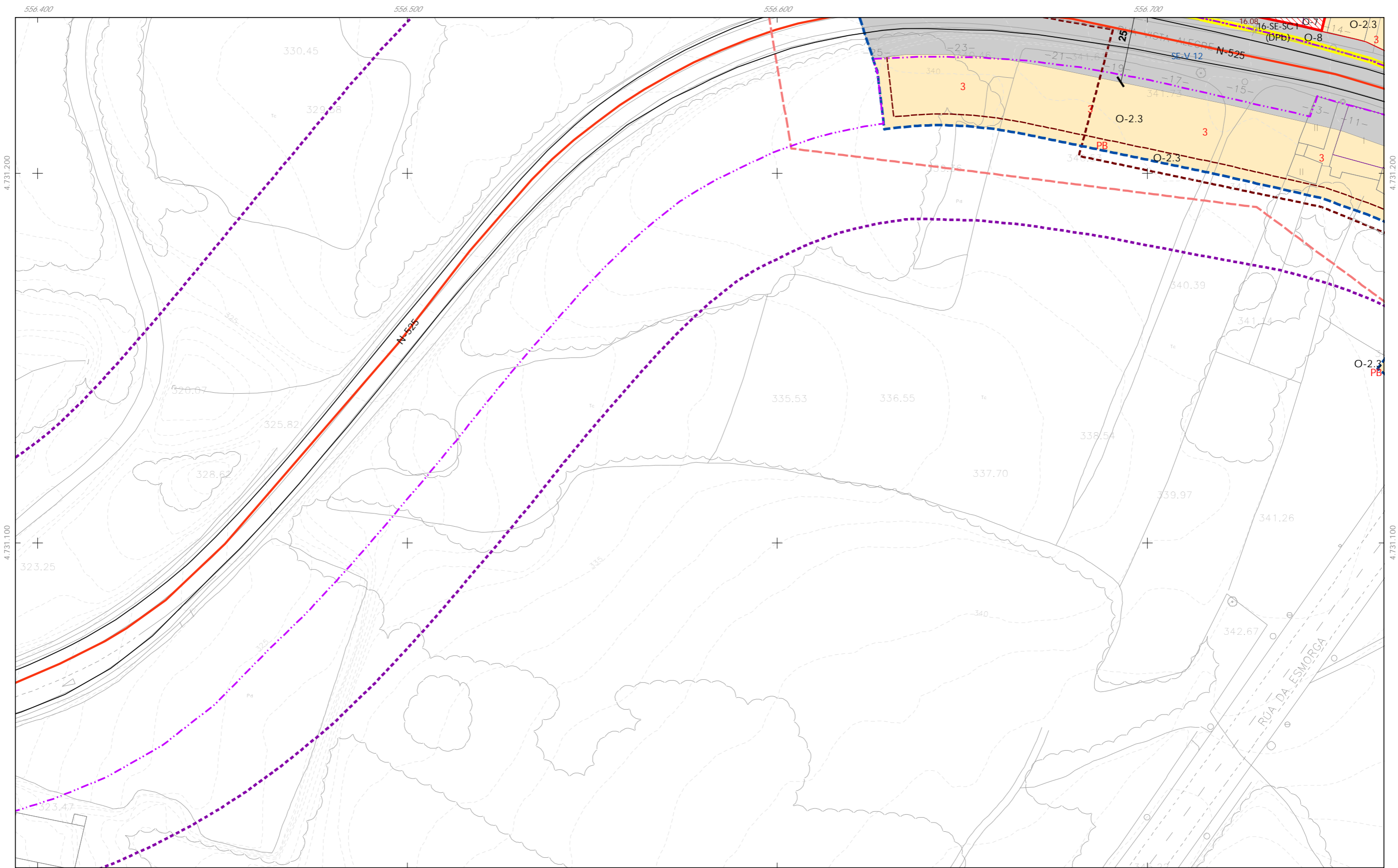
V. PLANOS DE ORDENACIÓN

V.06 ORDENACIÓN DISTRITO 1: NÚCLEO URBANO DE A BANDEIRA

V.06 ORDENACIÓN DISTRITO 1: NÚCLEO URBANO DE A BANDEIRA

1:1.000

0 12.5 25 50 Metros



**CLASIFICACIÓN DO SOLO**

- Delimitación de Solo Urbano
- Delimitación de núcleo rural
- Delimitación de Solo Urbanizable
  - SUD-R (Delimitado Residencial)
  - SUD-I (Delimitado Industrial)
- Solo urbano non consolidado
- Área Planeamento Incorporado

**ORDENACIÓN**

- O-1.1 Barrio orixinario
- O-1.2 Barrio orixinario
- O-2.1 Res. entre medianeiras compacta
- O-2.2 Res. entre medianeiras con patio de quinteiro
- O-2.3 Res. entre medianeiras desenvolvemento liñal
- O-3 Residencial bloque aberto
- O-4 Residencial unifamiliar
- O-5 Terciario - industrial (O-5.1/5.2)
- Actuacións illadas
  - Alinación de viario
  - Alinación de edificación
  - Línea división alturas
  - Línea de fondo edificatorio
  - Líneas de cambio de ordenación

*n* nº de plantas  
*LP* Libre Privado  
*PB* Prolongación de Baixa

**Equipamentos (O-7)**

- Zonas Verdes / Espazos Libres (O-6)
- codigo nº-SE (sistema existente) / nº-SN (sistema novo)
- (DPV) - Titularidade privada / (DPP) - Titularidade pública

An*	Auditorio	MA*	Mateadero	AL*	Áreas recreativas
AD*	Administrativo	PR*	Parque Bombeiros	EL*	Espazos libres
CR*	Camping	RE*	Relixioso	CF*	Campo da festa
CE*	Cemiterio	SA*	Santuario-Assistencial	J*	Xardin
DE*	Deportivo	SC*	Socio-Cultural	J*	Parque
EN*	Escola				
GC*	Garda Civil				

**Infraestruturas de comunicacións**

- Sistema Xeral Viario (O-9)
- Aparcaoiros
- Rede estatal
- Rede autonómica
- Rede provincial
- Rede municipal

**Liñas afección de estradas**

- Calzada
- Línea Límite de edificación
- Línea de Dominio Público EST
- Línea de Dominio Público AUT
- Línea de afección EST
- Línea de afección AUT
- Línea de afección DEP

**PATRIMONIO CULTURAL**

- Patrimonio Cultural (O-8) 00.00 nº de catálogo
- Contorno de protección
- Patrimonio arqueolóxico
- API - Área de Protección Integral
- CPX - Contorno de protección de Xacemento
- Vías culturais**
  - Camiño de Santiago- Via da Prata
  - Camiño Real
  - Territorio histórico

**GRÁFICO DE FOLLAS**

A Bandeira				Silleda			
B2	B3	B4	A4	G6	G7	H6	H7
C2	C3	C4		I5	I6	I7	H8
D3	D4			J5	J6	J7	J8
E3	E4			K6	K7		
F3	F4			L5	L6	L7	
				M5	M6	M7	
				N6	N7		
				O6			
				P6			

**C2**  
5 de 37

Concello de SILEDA

**ALFONSO BOTANA S.L.**

36052\_PXOM\_202303\_AD

Marzo 2023 ETRS 89 29N EPSG: 25829

1:1.000

**CONCELLO DE SILEDA (PONTEVEDRA)**

AYUNTAMIENTO DE SILEDA (PONTEVEDRA)

PLAN XERAL DE ORDENACIÓN MUNICIPAL

PLAN GENERAL DE ORDENACIÓN MUNICIPAL

**Alfonso Botana S.L.**

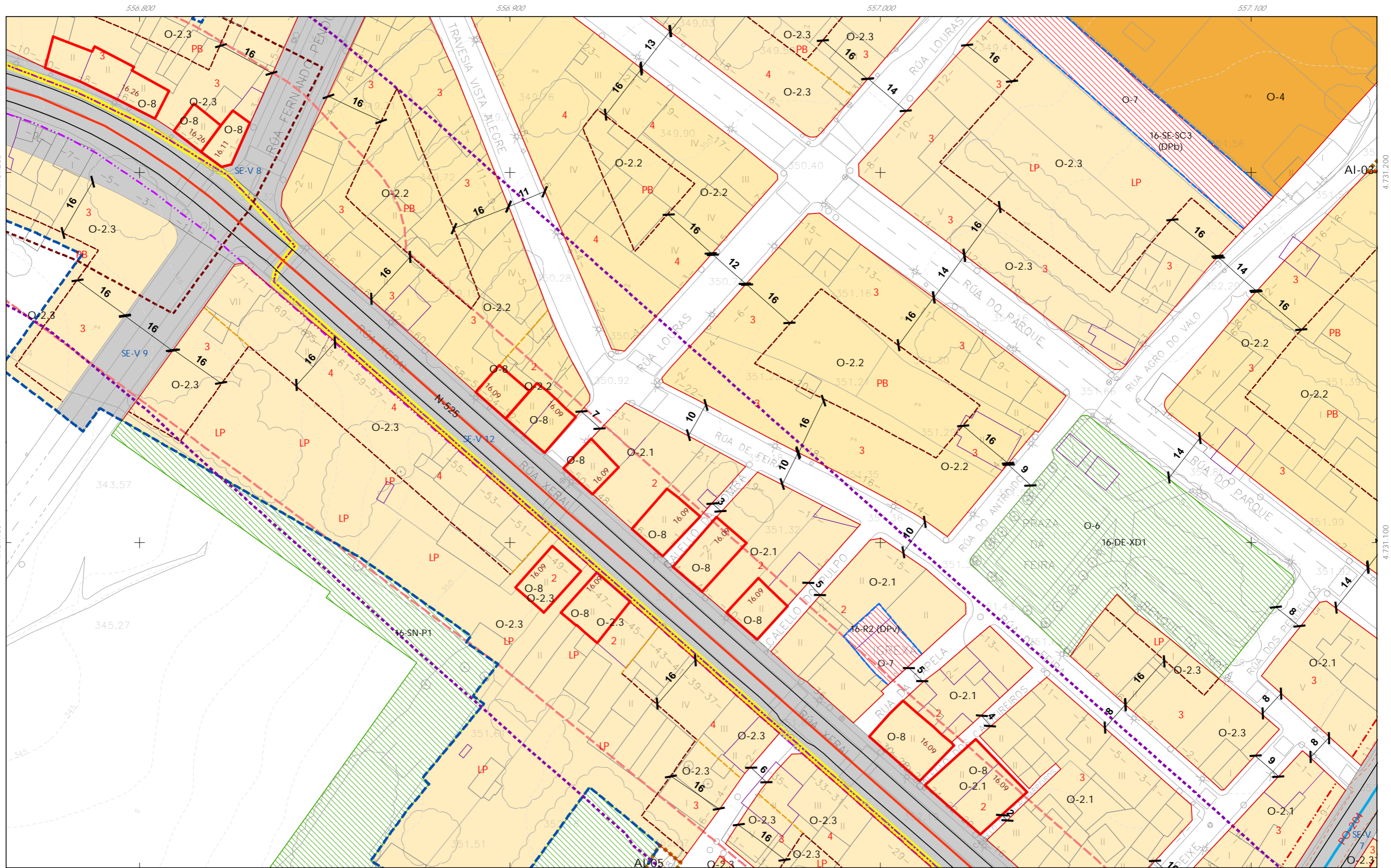
Aprobación Definitiva

V. PLANOS DE ORDENACIÓN

V.06 ORDENACIÓN DISTRITO 1: NÚCLEO URBANO DE A BANDEIRA

V.06 ORDENACIÓN DISTRITO 1: NÚCLEO URBANO DE A BANDEIRA

0 12.5 25 50 Metros



CLASIFICACIÓN DO SOLO

- Delimitación de Solo Urbano
- Delimitación de núcleo rural
- Delimitación de Solo Urbanizable
  - SUD-R (Delimitado Residencial)
  - SUD-I (Delimitado Industrial)
- Solo urbano non consolidado
- Área Planeamento Incorporado

ORDENACIÓN

- O-1.1 Barrio orixinario
- O-1.2 Barrio orixinario
- O-2.1 Res. entre medianeiras compacta
- O-2.2 Res. entre medianeiras con patio de quinteiro
- O-2.3 Res. entre medianeiras Desenvolvemento liñal
- O-3 Residencial bloque aberto
- O-4 Residencial unifamiliar
- O-5 Terciario - industrial (O-5.1/5.2)
- Actuacións illadas
  - Alinación de viario
  - Alinación de edificación
  - Línea división alturas
  - Línea de fondo edificatorio
  - Líneas de cambio de ordenación

EQUIPAMENTOS (O-7)

- Zonas Verdes / Espazos Libres (O-6)
- Infraestruturas de comunicacións
  - Sistema Xeral Viario (O-9)
  - Aparcaoiros
  - Rede estatal
  - Rede autonómica
  - Rede provincial
  - Rede municipal
- Líneas afectación de estradas
  - Calzada
  - Línea Límite de edificación
  - Línea de Dominio Público EST
  - Línea de Dominio Público AUT
  - Línea de afectación EST
  - Línea de afectación AUT
  - Línea de afectación DEP

PATRIMONIO CULTURAL

- Patrimonio Cultural (O-8)
- Contorno de protección
- Patrimonio arqueolóxico
  - API - Área de Protección Integral
  - CPX - Contorno de protección de Xacemento
- Vías culturais
  - Camiño de Santiago- Via da Prata
  - Camiño Real
  - Territorio histórico

GRÁFICO DE FOLIAS

A4	G6	G7
B2	B3	B4
C2	C3	C4
D3	D4	
E3	E4	
F3	F4	
	J5	J6
	J7	J8
	K6	K7
	L5	L6
	L7	
	M5	M6
	M7	
	N6	N7
	O6	
	P6	

**C3**  
6 de 37

Concello de SILLEDIA

36052\_PXOM\_202303\_AD

Marzo 2023

ETRS 89 29N  
EPSG: 28829

1:1.000

CONCELLO DE SILLEDIA (PONTEVEDRA)

AYUNTAMIENTO DE SILLEDIA (PONTEVEDRA)

PLAN XERAL DE ORDENACIÓN MUNICIPAL

PLAN GENERAL DE ORDENACIÓN MUNICIPAL

Alfonso Botana S.L.

Aprobación Definitiva

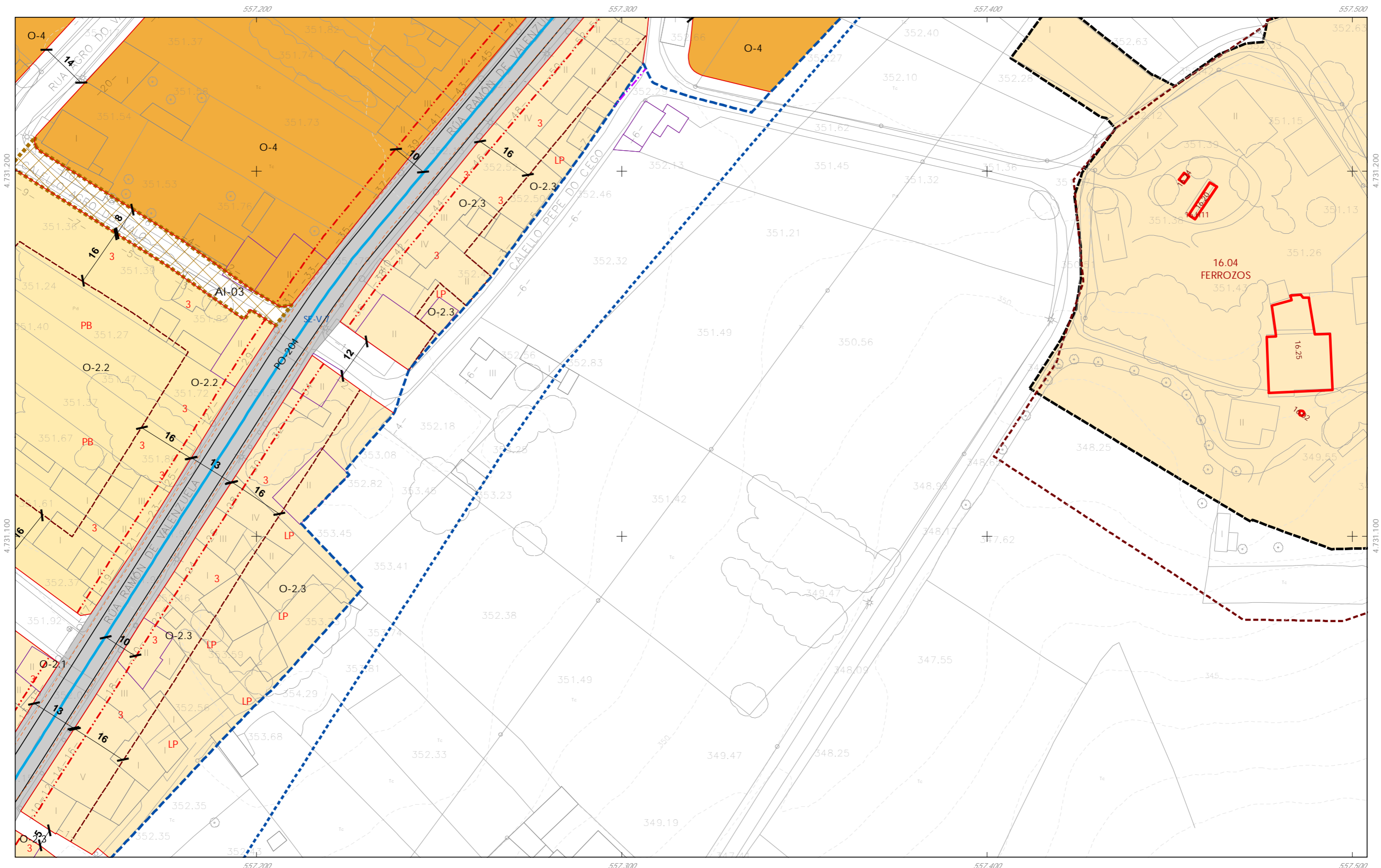
V. PLANOS DE ORDENACIÓN

V. PLANOS DE ORDENACIÓN

V.06 ORDENACIÓN DISTRITO 1: NÚCLEO URBANO DE A BANDEIRA

V.06 ORDENACIÓN DISTRITO 1: NÚCLEO URBANO DE A BANDEIRA

0 12.5 25 50 Metros



- CLASIFICACIÓN DO SOLO**
- Delimitación de Solo Urbano
  - Delimitación de núcleo rural
  - Delimitación de Solo Urbanizable
    - SUD-R (Delimitado Residencial)
    - SUD-I (Delimitado Industrial)
  - Solo urbano non consolidado
  - Área Planeamento Incorporado
- ORDENACIÓN**
- O-1.1 Barrio orixinario
  - O-1.2 Barrio orixinario
  - O-2.1 Res. entre medianeiras compacta
  - O-2.2 Res. entre medianeiras con patio de quinteiro
  - O-2.3 Res. entre medianeiras Desenvolvemento liñal
  - O-3 Residencial bloque aberto
  - O-4 Residencial unifamiliar
  - O-5 Terciario - industrial (O-5.1/5.2)
- n* nº de plantas  
*LP* Libre Privado  
*PB* Prolongación de Baixo
- Actuacións illadas**
- Alinación de viario
  - Alinación de edificación
  - Liña división alturas
  - Liña de fondo edificatorio
  - Liñas de cambio de ordenación

- Equipamentos (O-7)**
- Zonas Verdes / Espazos Libres (O-6)**
- codigo nº-SE (sistema existente) / nº-SN (sistema novo)  
 (DÍV) - Titularidade privada / (DÍP) - Titularidade pública
- |                                |                                       |                                   |
|--------------------------------|---------------------------------------|-----------------------------------|
| AN <sup>n</sup> Auditorio      | MA <sup>n</sup> Matadouro             | AL <sup>n</sup> Áreas recreativas |
| AD <sup>n</sup> Administrativo | PA <sup>n</sup> Parque bombas         | AL <sup>n</sup> Áreas recreativas |
| CR <sup>n</sup> Camping        | RE <sup>n</sup> Relixioso             | ES <sup>n</sup> Espazos lires     |
| CE <sup>n</sup> Cemiterio      | SA <sup>n</sup> Sanitario-Asistencial | CF <sup>n</sup> Campo de festa    |
| DI <sup>n</sup> Deportivo      | SC <sup>n</sup> Socio-Cultural        | J <sup>n</sup> Xardín             |
| EN <sup>n</sup> Escola         |                                       | PA <sup>n</sup> Parque            |
| GC <sup>n</sup> Garda Civil    |                                       |                                   |
- Infraestruturas de comunicacións**
- Sistema Xeral Viario (O-9)
  - Aparcaoiros
  - Rede estatal
  - Rede autonómica
  - Rede provincial
  - Rede municipal
- Liñas afección de estradas**
- Calzada
  - Liña límite de edificación
  - Liña de Dominio Público EST
  - Liña de Dominio Público AUT
  - Liña de afección EST
  - Liña de afección AUT
  - Liña de afección DEP

- PATRIMONIO CULTURAL**
- Patrimonio Cultural (O-8) 00.00 nº de catálogo
  - Contorno de protección
  - Patrimonio arqueolóxico
  - API - Área de Protección Integral
  - CPX - Contorno de protección de Xacemento
  - Vías culturais
  - Camino de Santiago- Via da Prata
  - Camino Real
  - Territorio histórico

**GRÁFICO DE FOLLAS**

**GRÁFICO DE HOJAS**

A Bandeira		Silleda	
B2	B3	B4	
C2	C3	C4	
D3	D4		
E3	E4		
F3	F4		
		G6	G7
		H6	H7
		H8	H8
		J5	J6
		J7	J8
		K6	K7
		L5	L6
		L7	L7
		M5	M6
		M7	M7
		N6	N7
		O6	
		P6	

**C4**  
7 de 37

Concello de SILEDA

**ALFONSO BOTANA**

36052\_PXOM\_202303\_AD

Marzo 2023 ETRS 89 29N EPSG: 28829

1:1.000

0 12.5 25 50 Metros

**CONCELLO DE SILEDA (PONTEVEDRA)**

AYUNTAMIENTO DE SILEDA (PONTEVEDRA)

PLAN XERAL DE ORDENACIÓN MUNICIPAL

PLAN GENERAL DE ORDENACIÓN MUNICIPAL

**Alfonso Botana S.L.**

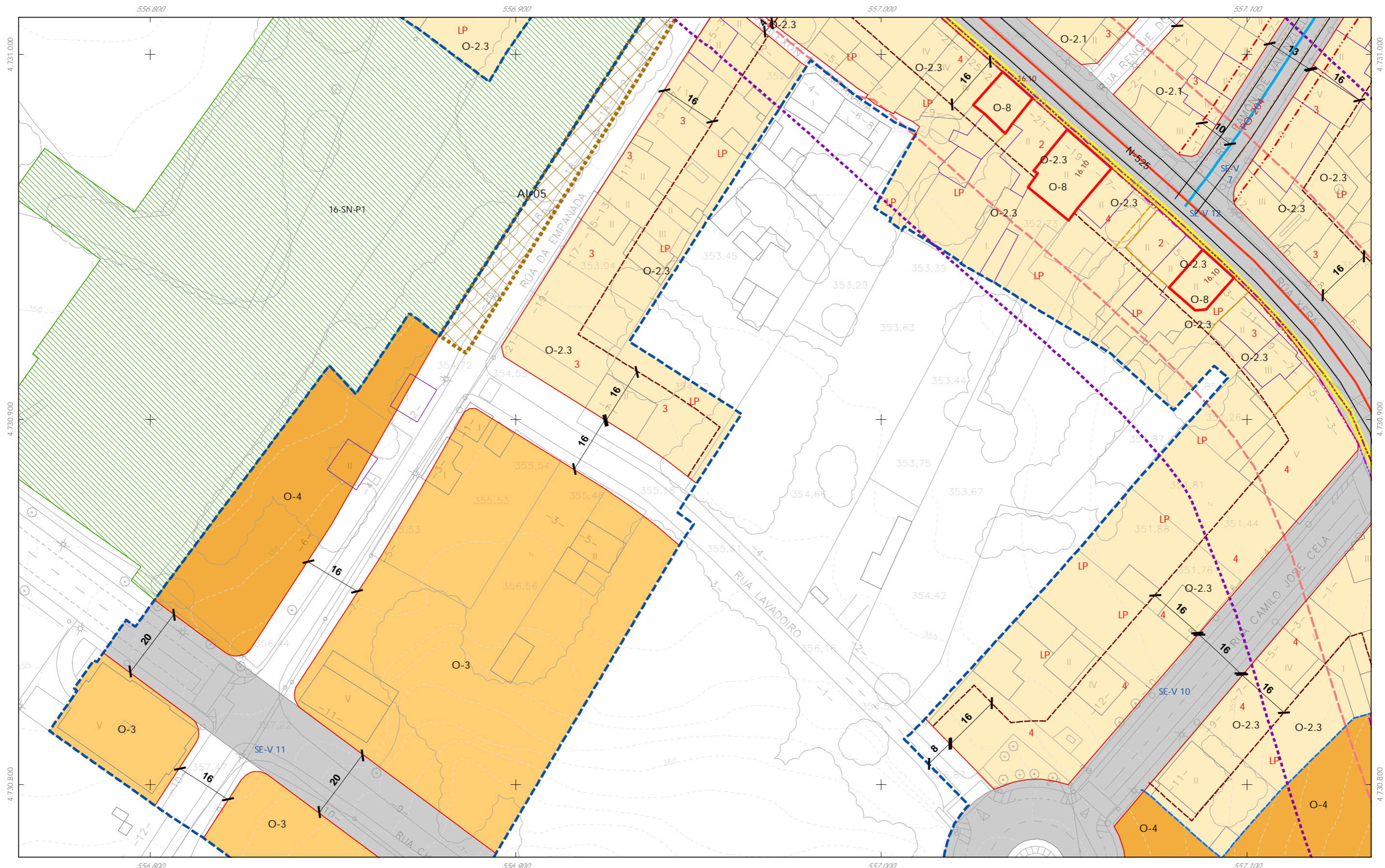
Aprobación Definitiva

V. PLANOS DE ORDENACIÓN

V. PLANOS DE ORDENACIÓN

V.06 ORDENACIÓN DISTRITO 1: NÚCLEO URBANO DE A BANDEIRA

V.06 ORDENACIÓN DISTRITO 1: NÚCLEO URBANO DE A BANDEIRA



**CLASIFICACIÓN DO SOLO**

- Delimitación de Solo Urbano
- Delimitación de núcleo rural
- Delimitación de Solo Urbanizable
  - SUD-R (Delimitado Residencial)
  - SUD-I (Delimitado Industrial)
- Solo urbano non consolidado
- Área Planeamento Incorporado

**ORDENACIÓN**

- O-1.1 Barrio orixinario
- O-1.2 Barrio orixinario
- O-2.1 Res. entre medianeiras compacta
- O-2.2 Res. entre medianeiras con patio de quinteiro
- O-2.3 Res. entre medianeiras Desenvolvemento lineal
- O-3 Residencial bloque aberto
- O-4 Residencial unifamiliar
- O-5 Terciario - industrial (O-5.1/5.2)
- Actuacións illadas
  - Alinación de viario
  - Alinación de edificación
  - Línea división alturas
  - Línea de fondo edificatorio
  - Líneas de cambio de ordenación

- Equipamentos (O-7)
  - Zonas Verdes / Espazos Libres (O-6)
    - codigo nº-SE (sistema existente) / nº-SN (sistema novo)
    - (DPV) - Titularidade privada / (DPP) - Titularidade pública
- |                                                                                                                                                                                                                                                                                             |                                                                                                                                                                                                                                             |                                                                                                                                                                                                                                 |
|---------------------------------------------------------------------------------------------------------------------------------------------------------------------------------------------------------------------------------------------------------------------------------------------|---------------------------------------------------------------------------------------------------------------------------------------------------------------------------------------------------------------------------------------------|---------------------------------------------------------------------------------------------------------------------------------------------------------------------------------------------------------------------------------|
| <ul style="list-style-type: none"> <li>Am<sup>n</sup> Auditorio</li> <li>ADm<sup>n</sup> Administrativo</li> <li>Cr<sup>n</sup> Camping</li> <li>CEm<sup>n</sup> Cemiterio</li> <li>Dm<sup>n</sup> Deportivo</li> <li>En<sup>n</sup> Escola</li> <li>GCm<sup>n</sup> Garda Civil</li> </ul> | <ul style="list-style-type: none"> <li>MAm<sup>n</sup> Matadouro</li> <li>PM<sup>n</sup> Parque Sombellos</li> <li>Rm<sup>n</sup> Relixioso</li> <li>SAm<sup>n</sup> Santuario-Astencial</li> <li>SCm<sup>n</sup> Socio-Cultural</li> </ul> | <ul style="list-style-type: none"> <li>Am<sup>n</sup> Área recreativas</li> <li>ELm<sup>n</sup> Espazos libres</li> <li>CFm<sup>n</sup> Campo da festa</li> <li>Xm<sup>n</sup> Xardín</li> <li>Pr<sup>n</sup> Parque</li> </ul> |
|---------------------------------------------------------------------------------------------------------------------------------------------------------------------------------------------------------------------------------------------------------------------------------------------|---------------------------------------------------------------------------------------------------------------------------------------------------------------------------------------------------------------------------------------------|---------------------------------------------------------------------------------------------------------------------------------------------------------------------------------------------------------------------------------|
- Infraestruturas de comunicacións
    - Sistema Xeral Viario (O-9)
    - Aparcaoiros
    - Rede estatal
    - Rede autonómica
    - Rede provincial
    - Rede municipal
  - Líneas afección de estradas
    - Calzada
    - Línea Limite de edificación
    - Línea de Dominio Público EST
    - Línea de Dominio Público AUT
    - Línea de afección EST
    - Línea de afección AUT
    - Línea de afección DEP

- PATRIMONIO CULTURAL**
- Patrimonio Cultural (O-8) 00.00 nº de catálogo
- Contorno de protección
- Patrimonio arqueolóxico**
- API - Área de Protección Integral
- CPX - Contorno de protección de Xacemento
- Vías culturais**
- Camiño de Santiago- Via da Prata
- Camiño Real
- Territorio histórico

**GRÁFICO DE FOLIAS**

GRÁFICO DE FOLIAS

A Bandeira				Silleda			
B2	B3	B4	A4	G6	G7	H6	H8
C2	C3	C4	D4	J5	J6	J7	J8
E3	E4	F3	F4	K6	K7	L6	L7
				M5	M6	M7	N6
				N6	N7	O6	P6

**D3**  
8 de 37

Concello de SILEDA

**ALFONSO BOTANA S.L.**

36052\_PXOM\_202303\_AD

Marzo 2023 ETRS 89 29N EPSG: 28829

1:1.000

0 12.5 25 50 Metros

**CONCELLO DE SILEDA (PONTEVEDRA)**

AYUNTAMIENTO DE SILEDA (PONTEVEDRA)

PLAN XERAL DE ORDENACIÓN MUNICIPAL

PLAN GENERAL DE ORDENACIÓN MUNICIPAL

**Alfonso Botana S.L.**

Aprobación Definitiva

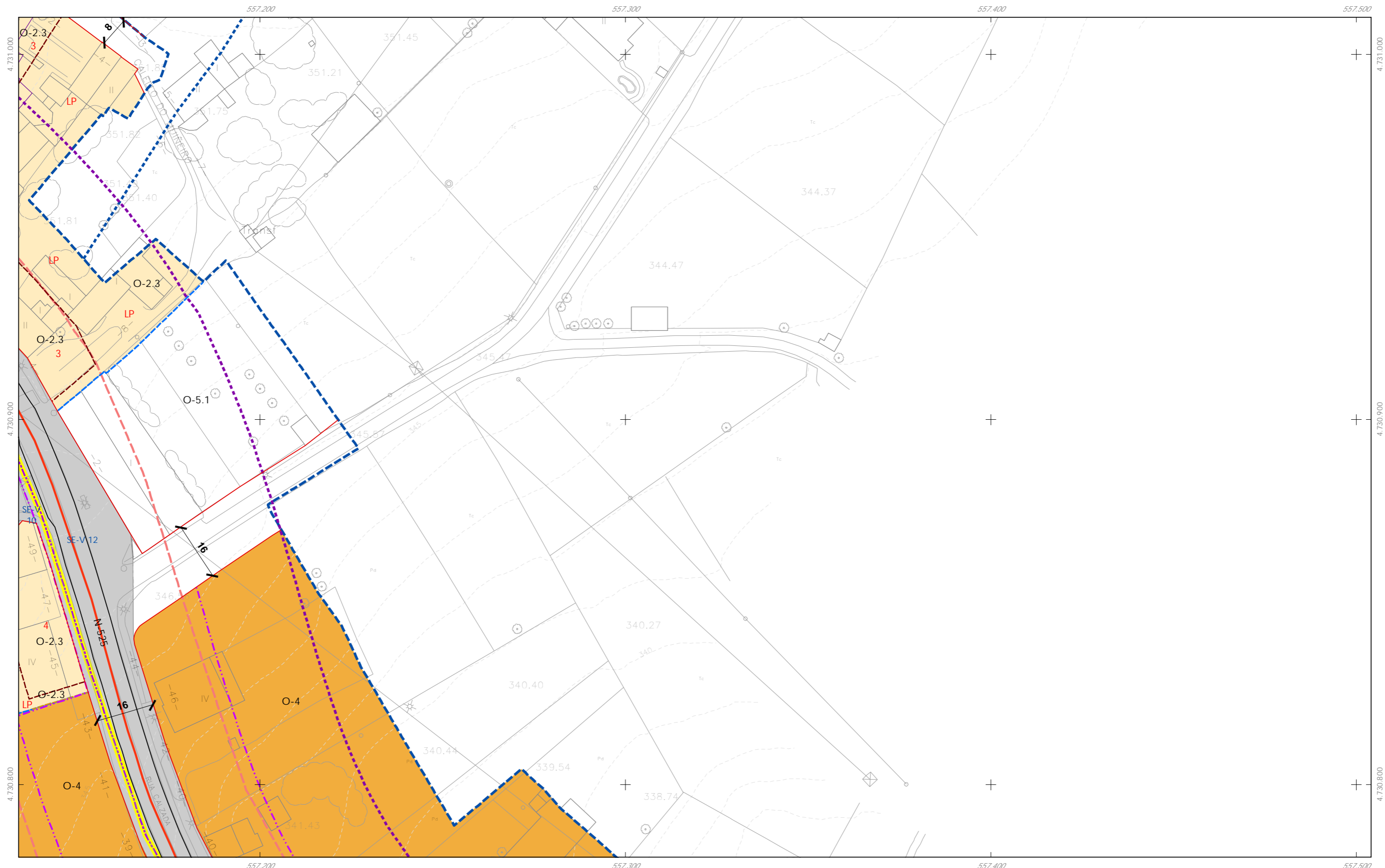
V. PLANOS DE ORDENACIÓN

V. PLANOS DE ORDENACIÓN

V.06 ORDENACIÓN DISTRITO 1: NÚCLEO URBANO DE A BANDEIRA

V.06 ORDENACIÓN DISTRITO 1: NÚCLEO URBANO DE A BANDEIRA





CLASIFICACIÓN DO SOLO

- Delimitación de Solo Urbano
- Delimitación de núcleo rural
- Delimitación de Solo Urbanizable
  - SUD-R (Delimitado Residencial)
  - SUD-I (Delimitado Industrial)
- Solo urbano non consolidado
- Área Planeamento Incorporado

ORDENACIÓN

- O-1.1 Barrio orixinario
- O-1.2 Barrio orixinario
- O-2.1 Res. entre medianeiras compacta
- O-2.2 Res. entre medianeiras con patio de quinteiro
- O-2.3 Res. entre medianeiras Desenvolvemento liñal
- O-3 Residencial bloque aberto
- O-4 Residencial unifamiliar
- O-5 Terciario - industrial (O-5.1/5.2)
- Actuacións illadas
  - Alinación de viario
  - Alinación de edificación
  - Línea división alturas
  - Línea de fondo edificatorio
  - Líneas de cambio de ordenación

*n* nº de plantas  
*LP* Libre Privado  
*PB* Prolongación de Baixa

Equipamentos (O-7)

- Zonas Verdes / Espazos Libres (O-6)
- Infraestruturas de comunicacións
  - Sistema Xeral Viario (O-9)
  - Aparcaoiros
  - Rede estatal
  - Rede autonómica
  - Rede provincial
  - Rede municipal
- Líneas afección de estradas
  - Calzada
  - Línea Límite de edificación
  - Línea de Dominio Público EST
  - Línea de Dominio Público AUT
  - Línea de afección EST
  - Línea de afección AUT
  - Línea de afección DEP

PATRIMONIO CULTURAL

- Patrimonio Cultural (O-8) 00.00
- Contorno de protección
- Patrimonio arqueolóxico
  - API - Área de Protección Integral
  - CPX - Contorno de protección de Xacemento
- Vías culturais
  - Camiño de Santiago- Via da Prata
  - Camiño Real
  - Territorio histórico

GRÁFICO DE FOLLAS  
GRÁFICO DE HOJAS

A Bandeira				Silleda			
B2	B3	B4	A4	G6	G7	H6	H7
C2	C3	C4	C4	J5	J6	J7	J8
D3	D4	E4	E4	K6	K7	L6	L7
F3	F4	M5	M6	M6	M7	N6	N7
		O6	O6	O6	O6	P6	P6

**D4**  
9 de 37

Concello de SILEDA

**ALFONSO BOTANA S.L.**

36052\_PXOM\_202303\_AD

Marzo 2023 ETRS 89 29N EPSG: 28829

1:1.000

0 12.5 25 50 Metros

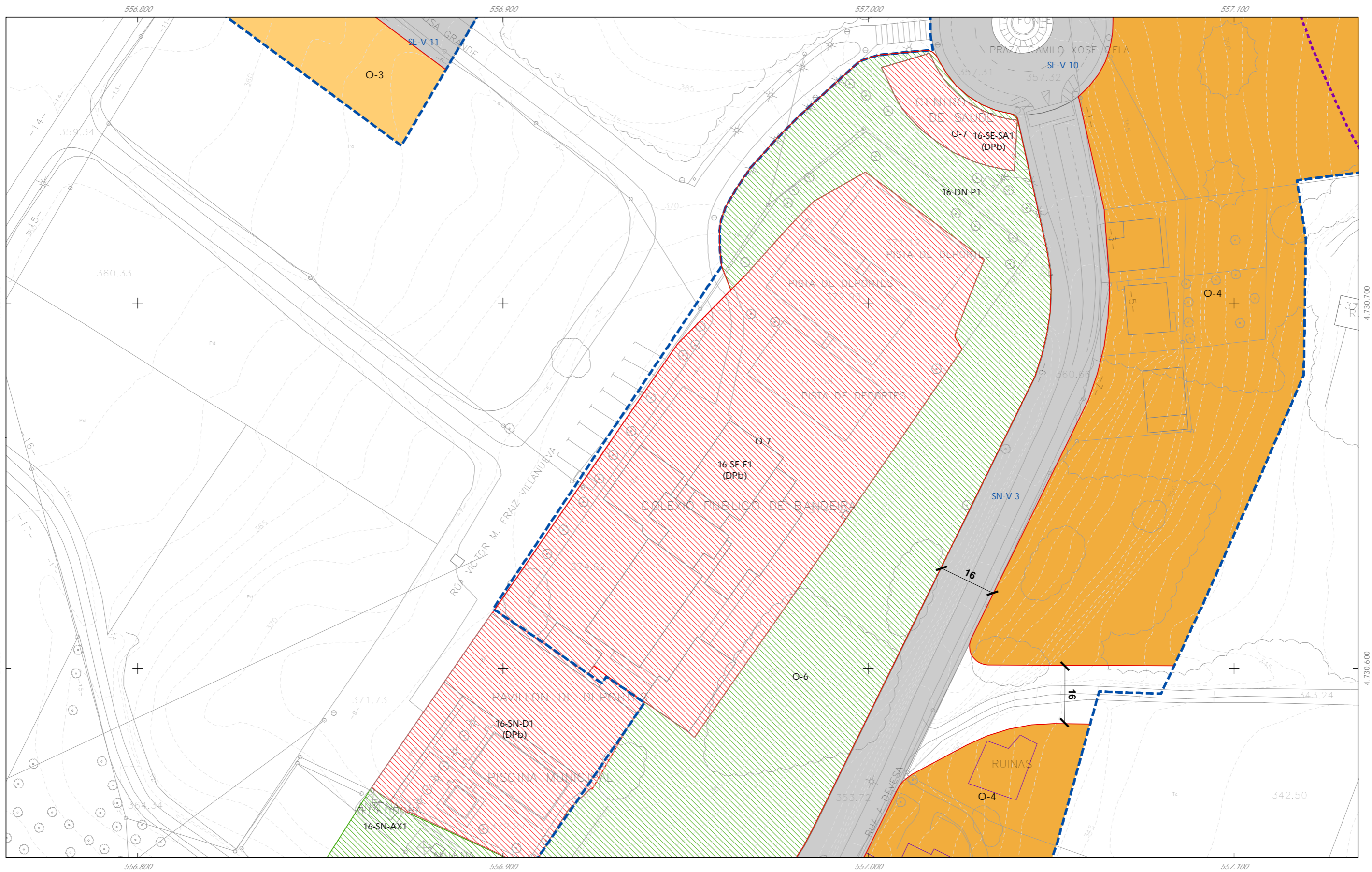
CONCELLO DE SILEDA (PONTEVEDRA)  
AYUNTAMIENTO DE SILEDA (PONTEVEDRA)

PLAN XERAL DE ORDENACIÓN MUNICIPAL  
PLAN GENERAL DE ORDENACIÓN MUNICIPAL

Alfonso Botana S.L.  
Aprobación Definitiva

V. PLANOS DE ORDENACIÓN  
V. PLANOS DE ORDENACIÓN

V.06 ORDENACIÓN DISTRITO 1: NÚCLEO URBANO DE A BANDEIRA  
V.06 ORDENACIÓN DISTRITO 1: NÚCLEO URBANO DE A BANDEIRA



**CLASIFICACIÓN DO SOLO**

- Delimitación de Solo Urbano
- Delimitación de núcleo rural
- Delimitación de Solo Urbanizable
  - SUD-R (Delimitado Residencial)
  - SUD-I (Delimitado Industrial)
- Solo urbano non consolidado
- Área Planeamento Incorporado

**ORDENACIÓN**

- O-1.1 Barrio orixinario
- O-1.2 Barrio orixinario
- O-2.1 Res. entre medianeiras compacta
- O-2.2 Res. entre medianeiras con patio de quinteiro
- O-2.3 Res. entre medianeiras Desenvolvemento liñal
- O-3 Residencial bloque aberto
- O-4 Residencial unifamiliar
- O-5 Terciario - industrial (O-5.1/5.2)
- Actuacións illadas
  - Alinación de viario
  - Alinación de edificación
  - Línea división alturas
  - Línea de fondo edificatorio
  - Líneas de cambio de ordenanza

- Equipamentos (O-7)
  - Zonas Verdes / Espazos Libres (O-6)
- codigo nº-SE (sistema existente) / nº-SN (sistema novo)  
(DPV) - Titularidade privada / (DPB) - Titularidade pública
- |                                |                                        |                                 |
|--------------------------------|----------------------------------------|---------------------------------|
| AN <sup>n</sup> Auditorio      | MA <sup>n</sup> Matadouro              | AL <sup>n</sup> Área recreativa |
| AD <sup>n</sup> Administrativo | PA <sup>n</sup> Parque temático        | EL <sup>n</sup> Espazo libre    |
| CR <sup>n</sup> Camping        | RE <sup>n</sup> Relixioso              | CF <sup>n</sup> Campo de festa  |
| CE <sup>n</sup> Cemiterio      | SA <sup>n</sup> Sanitario-Assistencial | J <sup>n</sup> Xardín           |
| DI <sup>n</sup> Deportivo      | SC <sup>n</sup> Socio-Cultural         | IN <sup>n</sup> Parque          |
| ES <sup>n</sup> Escola         |                                        |                                 |
| GC <sup>n</sup> Garda Civil    |                                        |                                 |
- Infraestruturas de comunicacións**
- Sistema Xeral Viario (O-9)
  - Aparcaoiros
  - Rede estatal
  - Rede autonómica
  - Rede provincial
  - Rede municipal
- Liñas afección de estradas**
- Calzada
  - Línea límite de edificación
  - Línea de Dominio Público EST
  - Línea de Dominio Público AUT
  - Línea de afección EST
  - Línea de afección AUT
  - Línea de afección DEP

- PATRIMONIO CULTURAL**
- Patrimonio Cultural (O-8)
  - Contorno de protección
  - Patrimonio arqueolóxico**
    - API - Área de Protección Integral
    - CPX - Contorno de protección de Xacemento
  - Vías culturais**
    - Camiño de Santiago- Via da Prata
    - Camiño Real
    - Territorio histórico

**GRÁFICO DE FOLIAS**  
GRÁFICO DE HOJAS

A Bandeira				Silleda			
B2	B3	B4	A4	G6	G7	H6	H8
C2	C3	C4	C4	I5	I6	I7	I8
D3	D4	D4	E3	J5	J6	J7	J8
F3	F4	F4	E4	K6	K7		
				L5	L6	L7	
				M5	M6	M7	
				N6	N7		
				O6			
				P6			

**E3**  
10 de 37

Concello de SILEDA

**ALFONSO BOTANA**  
ARQUITECTURA URBANÍSTICA E INGENIERÍA

36052\_PXOM\_202303\_AD

Marzo 2023 ETRS 89 29N  
Marzo 2023 EPSG: 28829

1:1.000

0 12.5 25 50 Metros

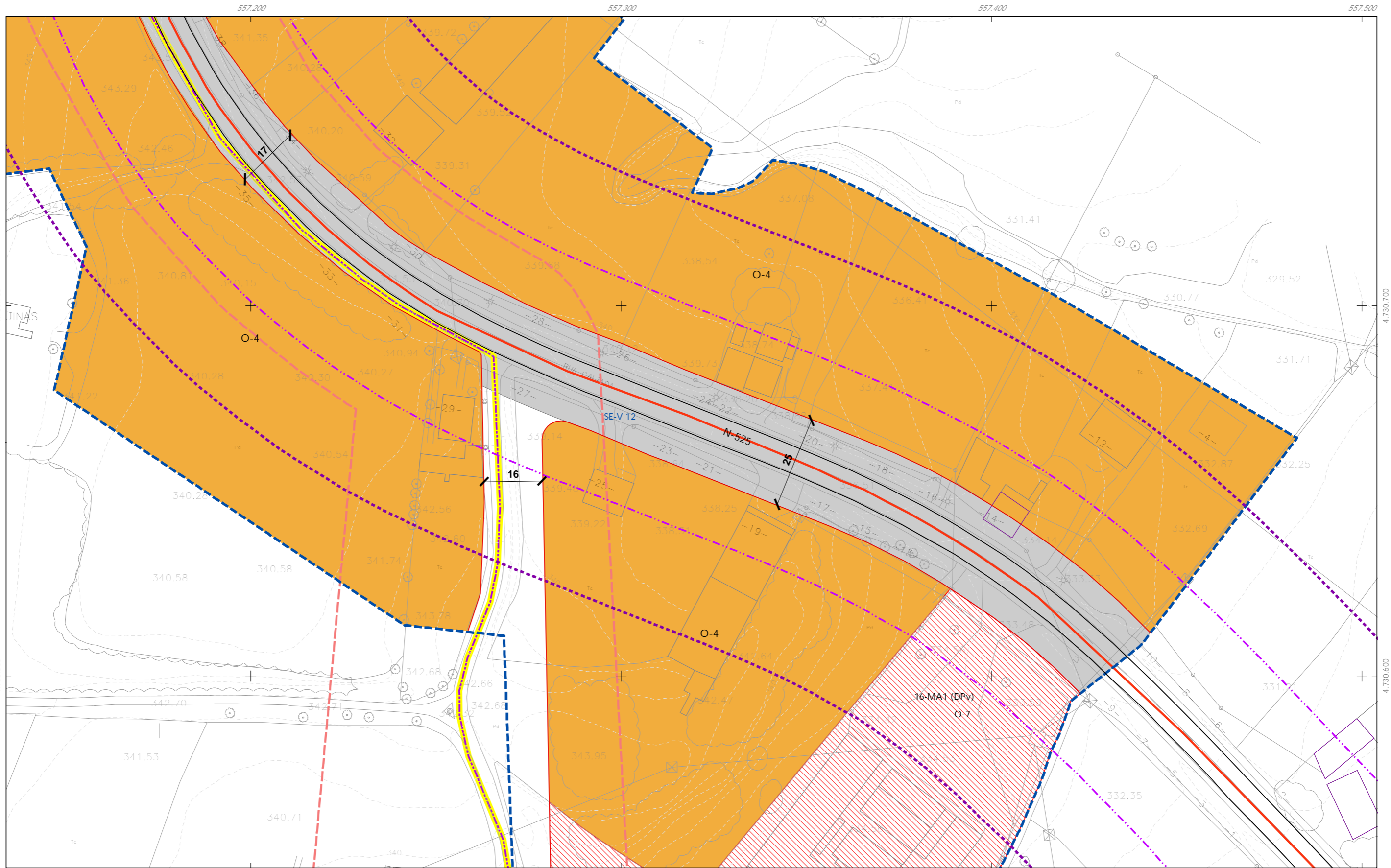
**CONCELLO DE SILEDA (PONTEVEDRA)**  
AYUNTAMIENTO DE SILEDA (PONTEVEDRA)

PLAN XERAL DE ORDENACIÓN MUNICIPAL  
PLAN GENERAL DE ORDENACIÓN MUNICIPAL

**Alfonso Botana S.L.**  
Aprobación Definitiva

V. PLANOS DE ORDENACIÓN  
V. PLANOS DE ORDENACIÓN

V.06 ORDENACIÓN DISTRITO 1: NÚCLEO URBANO DE A BANDEIRA  
V.06 ORDENACIÓN DISTRITO 1: NÚCLEO URBANO DE A BANDEIRA



**CLASIFICACIÓN DO SOLO**

- Delimitación de Solo Urbano
- Delimitación de núcleo rural
- Delimitación de Solo Urbanizable
  - SUD-R (Delimitado Residencial)
  - SUD-I (Delimitado Industrial)
- Solo urbano non consolidado
- Área Planeamento Incorporado

**ORDENACIÓN**

- O-1.1 Barrio orixinario
- O-1.2 Barrio orixinario
- O-2.1 Res. entre medianeiras compacta
- O-2.2 Res. entre medianeiras con patio de quinteiro
- O-2.3 Res. entre medianeiras Desenvolvemento liñal
- O-3 Residencial bloque aberto
- O-4 Residencial unifamiliar
- O-5 Terciario - industrial (O-5.1/5.2)
- Actuacións illadas
  - Alinación de viario
  - Alinación de edificación
  - Liña división alturas
  - Liña de fondo edificatorio
  - Liñas de cambio de ordenación

*n* nº de plantas  
*LP* Libre Privado  
*PB* Prolongación de Baixa

**Equipamentos (O-7)**

- Zonas Verdes / Espazos Libres (O-6)
- codigo nº-SE (sistema existente) / nº-SN (sistema novo)  
 (DPV) - Titularidade privada / (DPP) - Titularidade pública
- Infraestruturas de comunicacións**
  - Sistema Xeral Viario (O-9)
  - Aparcadoiros
  - Rede estatal
  - Rede autonómica
  - Rede provincial
  - Rede municipal
- Liñas afección de estradas**
  - Calzada
  - Liña Límite de edificación
  - Liña de Dominio Público EST
  - Liña de Dominio Público AUT
  - Liña de afección EST
  - Liña de afección AUT
  - Liña de afección DEP

**PATRIMONIO CULTURAL**

- Patrimonio Cultural (O-8) 00.00 nº de catálogo
- Contorno de protección
- Patrimonio arqueolóxico**
  - API - Área de Protección Integral
  - CPX - Contorno de protección de Xacemento
- Vías culturais**
  - Camiño de Santiago- Via da Prata
  - Camiño Real
  - Territorio histórico

**GRÁFICO DE FOLLAS**  
 GRÁFICO DE HOJAS

A Bandeira		Silleda	
B2	B3	B4	
C2	C3	C4	
D3	D4		
E3	E4		
F3	F4		

**E4**  
11 de 37

Concello de SILEDA

**ALFONSO BOTANA**  
 Aprobación Definitiva

36052\_PXOM\_202303\_AD

Marzo 2023 ETRS 89 29N EPSG: 28829

1:1.000

0 12.5 25 50 Metros

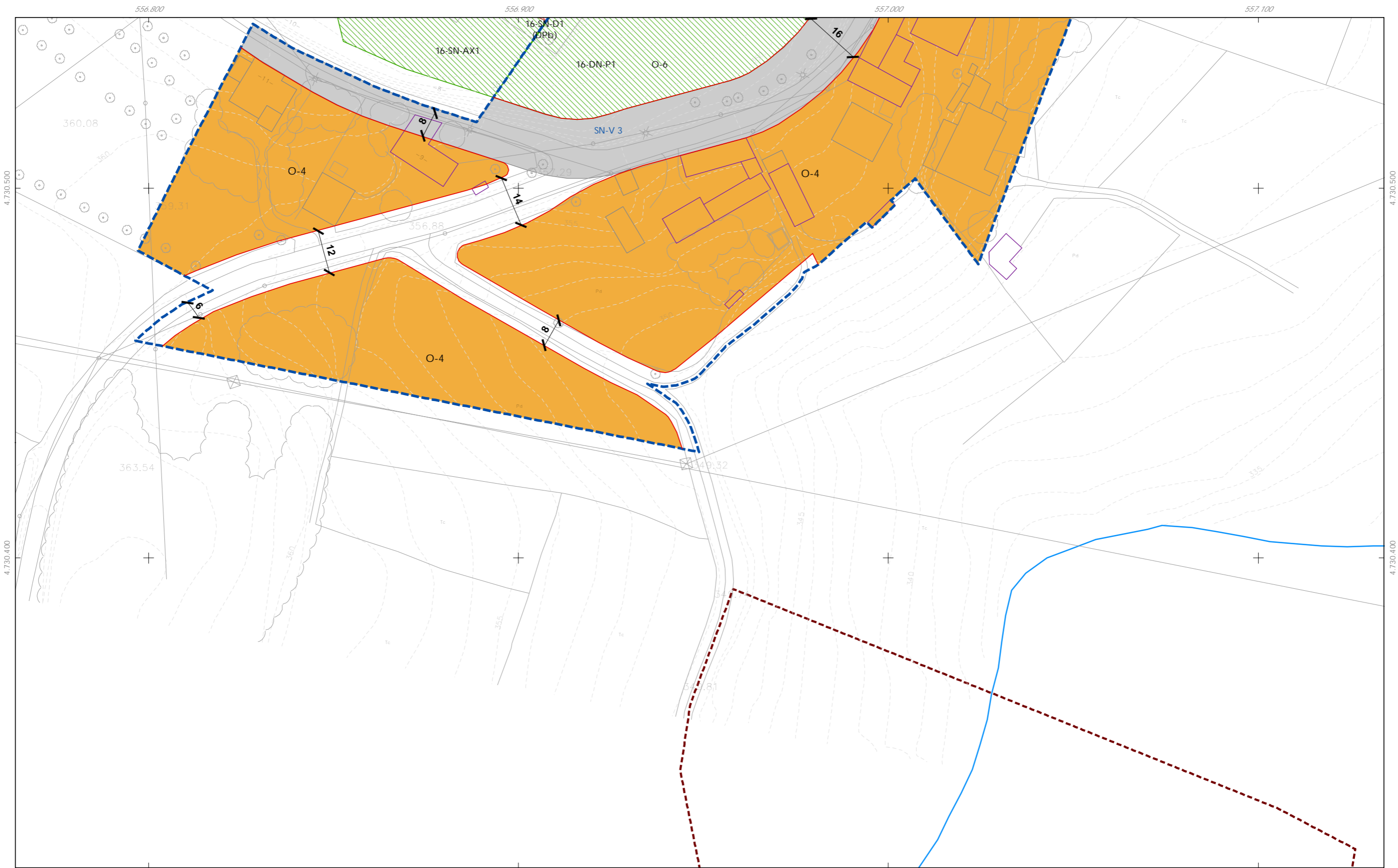
**CONCELLO DE SILEDA (PONTEVEDRA)**  
 AYUNTAMIENTO DE SILEDA (PONTEVEDRA)

PLAN XERAL DE ORDENACIÓN MUNICIPAL  
 PLAN GENERAL DE ORDENACIÓN MUNICIPAL

**Alfonso Botana S.L.**  
 Aprobación Definitiva

V. PLANOS DE ORDENACIÓN  
 V. PLANOS DE ORDENACIÓN

V.06 ORDENACIÓN DISTRITO 1: NÚCLEO URBANO DE A BANDEIRA  
 V.06 ORDENACIÓN DISTRITO 1: NÚCLEO URBANO DE A BANDEIRA



- CLASIFICACIÓN DO SOLO**
- Delimitación de Solo Urbano
  - Delimitación de núcleo rural
  - Delimitación de Solo Urbanizable
    - SUD-R (Delimitado Residencial)
    - SUD-I (Delimitado Industrial)
  - Solo urbano non consolidado
  - Área Planeamento Incorporado

- ORDENACIÓN**
- O-1.1 Barrio orixinario
  - O-1.2 Barrio orixinario
  - O-2.1 Res. entre medianeiras compacta
  - O-2.2 Res. entre medianeiras con patio de quinteiro
  - O-2.3 Res. entre medianeiras Desenvolvemento liñal
  - O-3 Residencial bloque aberto
  - O-4 Residencial unifamiliar
  - O-5 Terciario - industrial (O-5.1/5.2)
  - Actuacións illadas
    - Alinación de viario
    - Alinación de edificación
  - Liña división alturas
  - Liña de fondo edificatorio
  - Liñas de cambio de ordenación
- n* nº de plantas  
*LP* Libre Privado  
*PB* Prolongación de Baixa

- Equipamentos (O-7)**
- Zonas Verdes / Espazos Libres (O-6)**
- codigo nº-SE (sistema existente) / nº-SN (sistema novo)  
 (DPv) - Titularidade privada / (DPb) - Titularidade pública
- |                    |                        |                       |
|--------------------|------------------------|-----------------------|
| ANº Auditorio      | MAº Matadero           | ALº Áreas recreativas |
| ADº Administrativo | PRº Parque Bombeiros   | ELº Espazos lires     |
| CRº Camping        | REº Relixioso          | CFº Campo de festa    |
| CEº Cemiterio      | SAº Sanitario-Axencial | Jº Xardín             |
| DIº Deportivo      | SCº Socio-Cultural     | PIº Parque            |
| ENº Escola         |                        |                       |
| GCº Garda Civil    |                        |                       |
- Infraestruturas de comunicacións**
- Sistema Xeral Viario (O-9)
  - Aparcadoiros
  - Rede estatal
  - Rede autonómica
  - Rede provincial
  - Rede municipal
- Liñas afección de estradas**
- Calzada
  - Liña Limite de edificación
  - Liña de Dominio Público EST
  - Liña de Dominio Público AUT
  - Liña de afección EST
  - Liña de afección AUT
  - Liña de afección DEP

- PATRIMONIO CULTURAL**
- Patrimonio Cultural (O-8) 00.00 nº de catálogo
  - Contorno de protección
  - Patrimonio arqueolóxico
    - API - Área de Protección Integral
    - CPX - Contorno de protección de Xacemento
  - Vías culturais
    - Camiño de Santiago- Via da Prata
    - Camiño Real
    - Territorio histórico

**GRÁFICO DE FOLLAS**  
 GRÁFICO DE HOJAS

A Bandeira				Silleda			
B2	B3	B4	A4	G6	G7	H6	H7
C2	C3	C4	C4	I5	I6	I7	H8
D3	D4	D4	D4	J5	J6	J7	J8
E3	E4	E4	E4	K6	K7	K7	K7
F3	F4	F4	F4	L5	L6	L7	L7
				M5	M6	M7	M7
				N6	N7	N7	N7
				O6	O6	O6	O6
				P6	P6	P6	P6

**F3**  
12 de 37

Concello de SILEDA

**ALFONSO BOTANA**  
 ARQUITECTURA URBANÍSTICA E INGENIERÍA

36052\_PXOM\_202303\_AD  
 Marzo 2023 ETRS 89 29N  
 EPSG: 28829

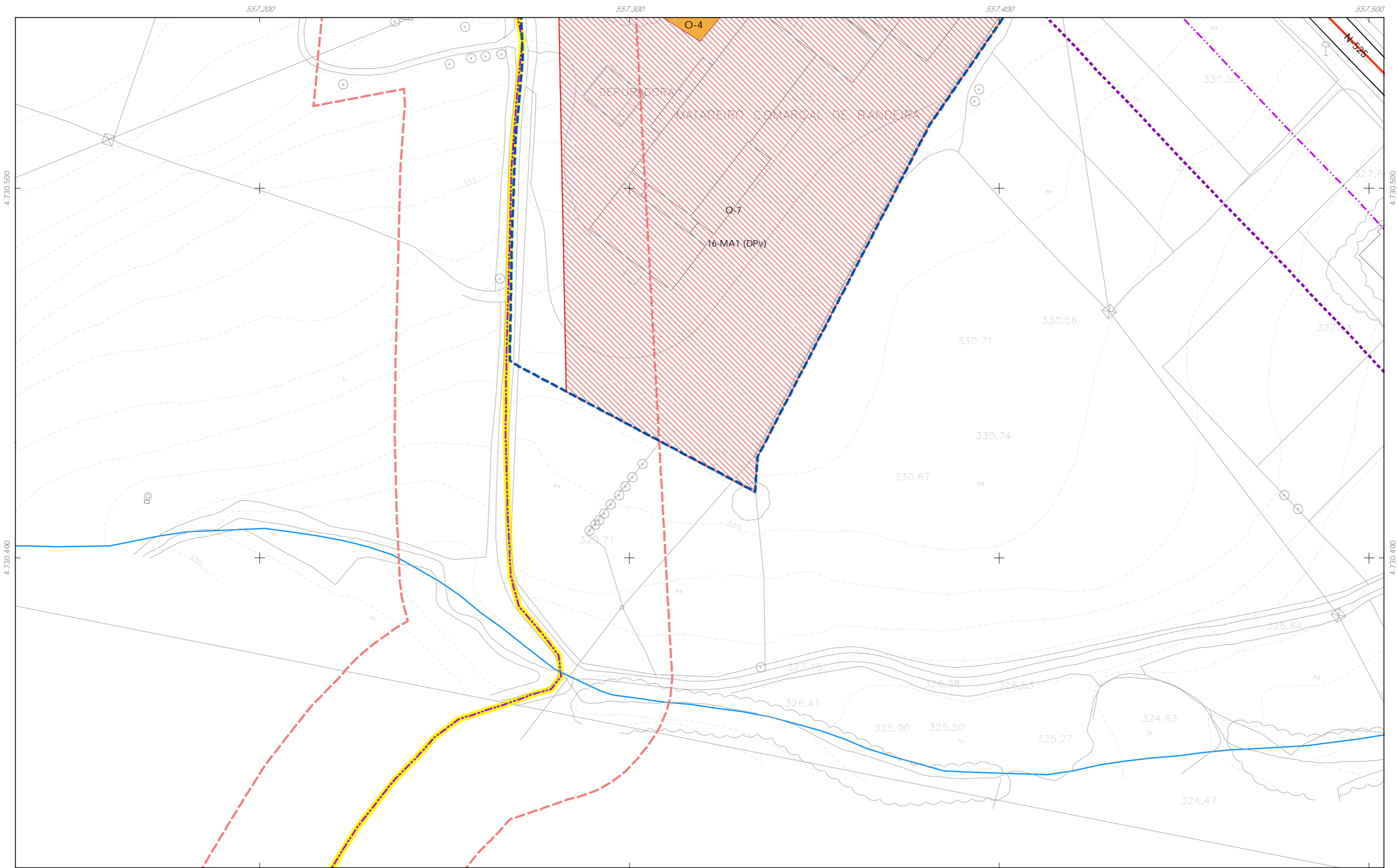
1:1.000

0 12.5 25 50 Metros

**CONCELLO DE SILEDA (PONTEVEDRA)**  
 AYUNTAMIENTO DE SILEDA (PONTEVEDRA)  
 PLAN XERAL DE ORDENACIÓN MUNICIPAL  
 PLAN GENERAL DE ORDENACIÓN MUNICIPAL

**Alfonso Botana S.L.**  
 Aprobación Definitiva

**V. PLANOS DE ORDENACIÓN**  
 V. PLANOS DE ORDENACIÓN  
 V.06 ORDENACIÓN DISTRITO 1: NÚCLEO URBANO DE A BANDEIRA  
 V.06 ORDENACIÓN DISTRITO 1: NÚCLEO URBANO DE A BANDEIRA



- CLASIFICACIÓN DO SOLO**
- Delimitación de Solo Urbano
  - Delimitación de núcleo rural
  - Delimitación de Solo Urbanizable
    - SUD-R (Delimitado Residencial)
    - SUD-I (Delimitado Industrial)
  - Solo urbano non consolidado
  - Área Planeamento Incorporado

- ORDENACIÓN**
- O-1.1 Barrio orixinario
  - O-1.2 Barrio orixinario
  - O-2.1 Res. entre medianeiras compacta
  - O-2.2 Res. entre medianeiras con patio de quinteiro
  - O-2.3 Res. entre medianeiras Desenvolvemento liñal
  - O-3 Residencial bloque aberto
  - O-4 Residencial unifamiliar
  - O-5 Terciario - industrial (O-5.1/5.2)
  - Actuacións illadas
    - Alinación de viario
    - Alinación de edificación
    - Liña división alturas
    - Liña de fondo edificatorio
    - Liñas de cambio de ordenación
- n* nº de plantas  
*LP* Libre Privado  
*PB* Prolongación de Baixo

- Equipamentos (O-7)
- Zonas Verdes / Espazos Libres (O-6)
- codigo nº-SE (sistema existente) / nº-SN (sistema novo)  
 (DPV) - Titularidade privada / (DPB) - Titularidade pública
- |                                |                                        |                                   |
|--------------------------------|----------------------------------------|-----------------------------------|
| An <sup>o</sup> Auditorio      | MA <sup>o</sup> Matadeiro              | AL <sup>o</sup> Áreas recreativas |
| AD <sup>o</sup> Administrativo | PR <sup>o</sup> Parque bombelios       | EL <sup>o</sup> Espazos libres    |
| CR <sup>o</sup> Camping        | RE <sup>o</sup> Relixioso              | CF <sup>o</sup> Campo de festa    |
| CE <sup>o</sup> Cemiterio      | SA <sup>o</sup> Santuario-Assistencial | J <sup>o</sup> Xardin             |
| DE <sup>o</sup> Deportivo      | SC <sup>o</sup> Socio-Cultural         | IN <sup>o</sup> Parque            |
| ES <sup>o</sup> Escola         |                                        |                                   |
| GC <sup>o</sup> Garda Civil    |                                        |                                   |
- Infraestruturas de comunicacións**
- Sistema Xeral Viario (O-9)
  - Aparcadoiros
  - Rede estatal
  - Rede autonómica
  - Rede provincial
  - Rede municipal
- Liñas afección de estradas**
- Calzada
  - Liña Limite de edificación
  - Liña de Dominio Público EST
  - Liña de Dominio Público AUT
  - Liña de afección EST
  - Liña de afección AUT
  - Liña de afección DEP

- PATRIMONIO CULTURAL**
- Patrimonio Cultural (O-8) 00.00 nº de catálogo
  - Contorno de protección
  - Patrimonio arqueolóxico**
  - API - Área de Protección Integral
  - CPX - Contorno de protección de Xacemento
  - Vías culturais**
  - Camiño de Santiago- Via da Prata
  - Camiño Real
  - Territorio histórico

**GRÁFICO DE FOLLAS**  
 GRÁFICO DE HOJAS

A Bandeira				Silleda			
B2	B3	B4	A4	G6	G7	H6	H7
C2	C3	C4	B4	J5	J6	J7	J8
D3	D4	E3	E4	K6	K7	L5	L6
F3	F4	F6	F7	M5	M6	M7	N6
				O6	N7	O6	N7
				P6			

F4  
13 de 37

Concello de SILLEDA

36052\_PXOM\_202303\_AD

Marzo 2023 ETRS 89 29N EPSG: 28829

1:1.000

0 12.5 25 50 Metros

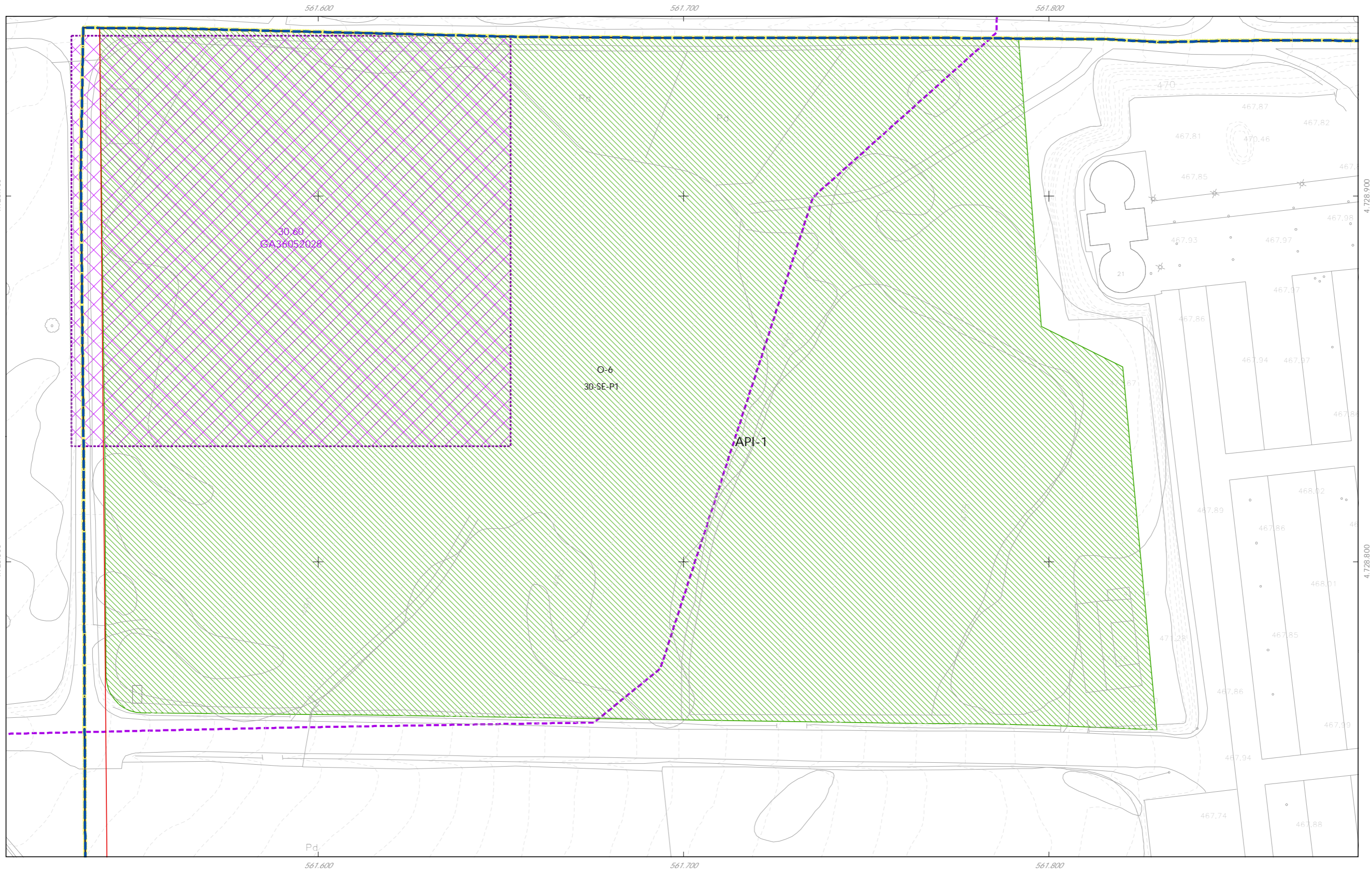
**CONCELLO DE SILLEDA (PONTEVEDRA)**  
 AYUNTAMIENTO DE SILLEDA (PONTEVEDRA)

PLAN XERAL DE ORDENACIÓN MUNICIPAL  
 PLAN GENERAL DE ORDENACIÓN MUNICIPAL

Alfonso Botana S.L.  
 Aprobación Definitiva

V. PLANOS DE ORDENACIÓN  
 V. PLANOS DE ORDENACIÓN  
 V. PLANOS DE ORDENACIÓN

V.06 ORDENACIÓN DISTRITO 1: NÚCLEO URBANO DE A BANDEIRA  
 V.06 ORDENACIÓN DISTRITO 1: NÚCLEO URBANO DE A BANDEIRA



CLASIFICACIÓN DO SOLO

- Delimitación de Solo Urbano
- Delimitación de núcleo rural
- Delimitación de Solo Urbanizable
  - SUD-R (Delimitado Residencial)
  - SUD-I (Delimitado Industrial)
- Solo urbano non consolidado
- Área Planeamento Incorporado

ORDENACIÓN

- O-1.1 Barrio orixinario
- O-1.2 Barrio orixinario
- O-2.1 Res. entre medianeiras compacta
- O-2.2 Res. entre medianeiras con patio de quinteiro
- O-2.3 Res. entre medianeiras Desenvolvemento liñal
- O-3 Residencial bloque aberto
- O-4 Residencial unifamiliar
- O-5 Terciario - industrial (O-5.1/5.2)
- Actuacións illadas
  - Alinación de viario
  - Alinación de edificación
  - Liña división alturas
  - Liña de fondo edificatorio
  - Liñas de cambio de ordenanza

561.600

561.700

561.800

Equipamentos (O-7)

- Zonas Verdes / Espazos Libres (O-6)
- codigo nº-SE (sistema existente) / nº-SN (sistema novo)  
(DÍV) - Titularidade privada / (DÍP) - Titularidade pública
 

An <sup>n</sup>	Auditorio	MA <sup>n</sup>	Museo	Al <sup>n</sup>	Áreas recreativas
AD <sup>n</sup>	Administrativo	PS <sup>n</sup>	Parque Sombrosos	EL <sup>n</sup>	Espazos libres
Cr <sup>n</sup>	Camping	R <sup>n</sup>	Relixioso	CF <sup>n</sup>	Campo de festa
CE <sup>n</sup>	Cemiterio	SA <sup>n</sup>	Santuario-Assistencial	J <sup>n</sup>	Xardin
D <sup>n</sup>	Digestivo	SC <sup>n</sup>	Socio-Cultural	Pr <sup>n</sup>	Parque
Es <sup>n</sup>	Escola				
GC <sup>n</sup>	Garda Civil				

Infraestruturas de comunicacións

- Sistema Xeral Viario (O-9)
- Aparcaidoiros
- Rede estatal
- Rede autonómica
- Rede provincial
- Rede municipal

Liñas afección de estradas

- Calzada
- Liña Límite de edificación
- Liña de Dominio Público EST
- Liña de Dominio Público AUT
- Liña de afección EST
- Liña de afección AUT
- Liña de afección DEP

PATRIMONIO CULTURAL

- Patrimonio Cultural (O-8) 00.00
- nº de catálogo
- Contorno de protección
- Patrimonio arqueolóxico
- API - Área de Protección Integral
- CPX - Contorno de protección de Xacemento
- Vías culturais
  - Camiño de Santiago- Via da Prata
  - Camiño Real
  - Territorio histórico

GRÁFICO DE FOLLAS  
GRÁFICO DE HOJAS

A		Silleda	
B2	B3	B4	G6
C2	C3	C4	H6
D3	D4	J5	J6
E3	E4	J7	J8
F3	F4	K6	K7
		L5	L6
		L7	M5
		M6	M7
		N6	N7
		O6	
		P6	

G6  
14 de 37

Concello de SILEDA

ALFONSO BOTANA S.L.

36052\_PXOM\_202303\_AD

Marzo 2023 ETRS 89 29N EPSG: 25829

1:1.000

CONCELLO DE SILEDA (PONTEVEDRA)

AYUNTAMIENTO DE SILEDA (PONTEVEDRA)

PLAN XERAL DE ORDENACIÓN MUNICIPAL

PLAN GENERAL DE ORDENACIÓN MUNICIPAL

Alfonso Botana S.L.

Aprobación Definitiva

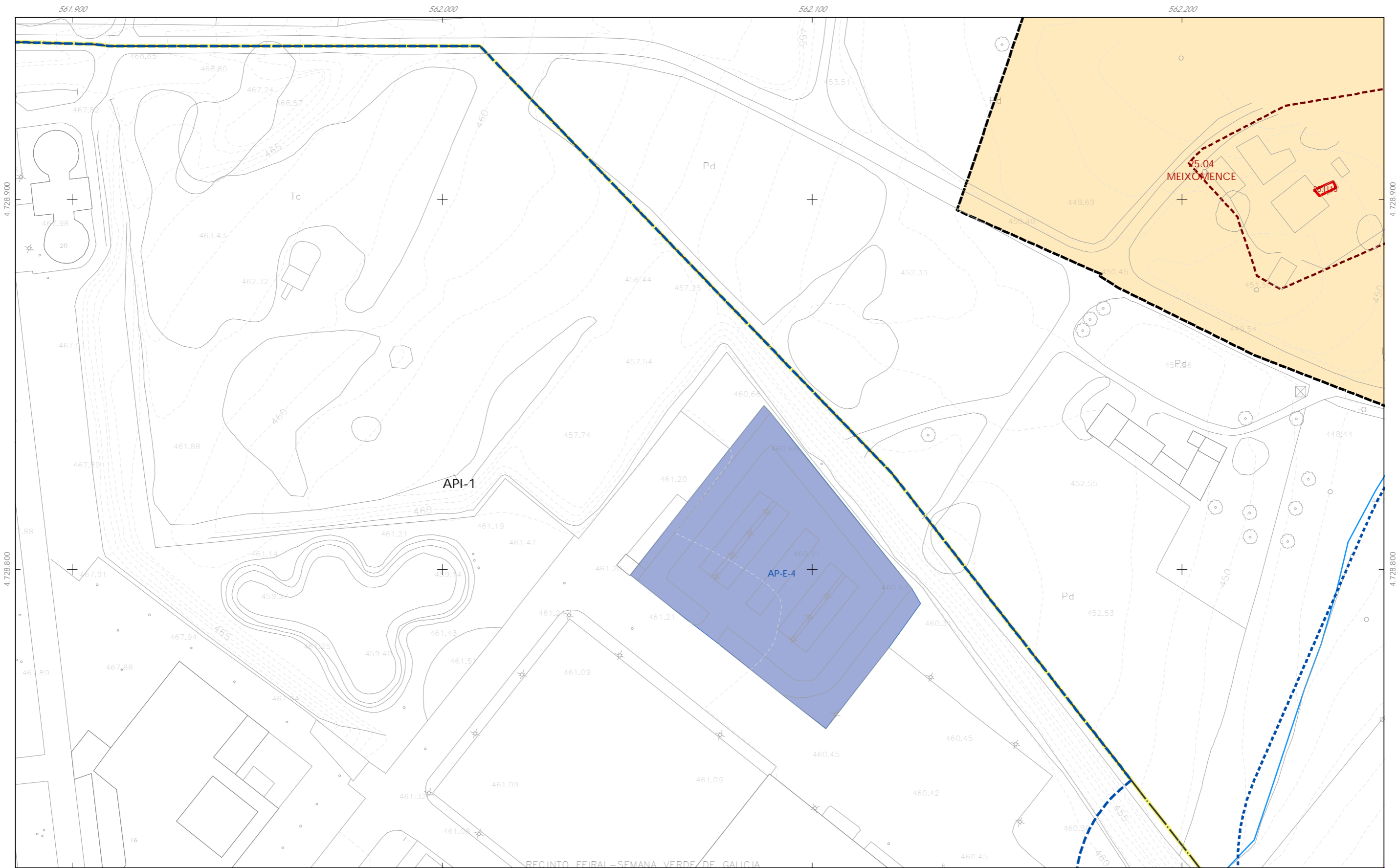
V. PLANOS DE ORDENACIÓN

V. PLANOS DE ORDENACIÓN

V.06 ORDENACIÓN DISTRITO 1: NÚCLEO URBANO DE SILEDA

V.06 ORDENACIÓN DISTRITO 1: NÚCLEO URBANO DE SILEDA

0 12.5 25 50 Metros



- CLASIFICACIÓN DO SOLO**
- Delimitación de Solo Urbano
  - Delimitación de núcleo rural
  - Delimitación de Solo Urbanizable
    - SUD-R (Delimitado Residencial)
    - SUD-I (Delimitado Industrial)
  - Solo urbano non consolidado
  - Área Planeamento Incorporado

- ORDENACIÓN**
- O-1.1 Barrio orixinario
  - O-1.2 Barrio orixinario
  - O-2.1 Res. entre medianeiras compacta
  - O-2.2 Res. entre medianeiras con patio de quinteiro
  - O-2.3 Res. entre medianeiras Desenvolvemento liñal
  - O-3 Residencial bloque aberto
  - O-4 Residencial unifamiliar
  - O-5 Terciario - industrial (O-5.1/5.2)
  - Actuacións illadas
    - Alinación de viario
    - Alinación de edificación
    - Liña división alturas
    - Liña de fondo edificatorio
    - Liñas de cambio de ordenación

- Equipamentos (O-7)**
- Zonas Verdes / Espazos Libres (O-6)**
- codigo nº-SE (sistema existente) / nº-SN (sistema novo)  
(DÍV) - Titularidade privada / (DÍP) - Titularidade pública
- |                                |                                        |                                   |
|--------------------------------|----------------------------------------|-----------------------------------|
| AN <sup>n</sup> Auditorio      | MA <sup>n</sup> Mercado                | AL <sup>n</sup> Áreas recreativas |
| AD <sup>n</sup> Administrativo | PS <sup>n</sup> Parque Sombelidos      | EL <sup>n</sup> Espazos libres    |
| CR <sup>n</sup> Camping        | RE <sup>n</sup> Relixioso              | CF <sup>n</sup> Campo de festa    |
| CE <sup>n</sup> Cemiterio      | SA <sup>n</sup> Santuario-Assistencial | X <sup>n</sup> Xardín             |
| DI <sup>n</sup> Deportivo      | SC <sup>n</sup> Socio-Cultural         | IN <sup>n</sup> Parque            |
| EN <sup>n</sup> Escola         |                                        |                                   |
| GC <sup>n</sup> Garda Civil    |                                        |                                   |
- Infraestruturas de comunicacións**
- Sistema Xeral Viario (O-9)
  - Aparcaoiros
  - Rede estatal
  - Rede autonómica
  - Rede provincial
  - Rede municipal
- Liñas afección de estradas**
- Calzada
  - Liña límite de edificación
  - Liña de Dominio Público EST
  - Liña de Dominio Público AUT
  - Liña de afección EST
  - Liña de afección AUT
  - Liña de afección DEP

- PATRIMONIO CULTURAL**
- Patrimonio Cultural (O-8) 00.00 nº de catálogo
  - Contorno de protección
  - Patrimonio arqueolóxico
  - API - Área de Protección Integral
  - CPX - Contorno de protección de Xacemento
  - Vías culturais
    - Camino de Santiago- Via da Prata
    - Camino Real
    - Territorio histórico

**GRÁFICO DE FOLIAS**

**GRÁFICO DE HOJAS**

A Bandeira				Silleda			
B2	B3	B4	A4	G6	G7	H6	H8
C2	C3	C4		J5	J6	J7	J8
D3	D4			K6	K7		
E3	E4			L5	L6	L7	
F3	F4			M5	M6	M7	
				N6	N7		
				O6			
				P6			

G7  
15 de 37

Concello de SILEDA

ALFONSO BOTANA S.L.

36052\_PXOM\_202303\_AD

Marzo 2023 ETRS 89 29N  
Marzo 2023 EPSG: 28829

1:1.000

CONCELLO DE SILEDA (PONTEVEDRA)

AYUNTAMIENTO DE SILEDA (PONTEVEDRA)

PLAN XERAL DE ORDENACIÓN MUNICIPAL

PLAN GENERAL DE ORDENACIÓN MUNICIPAL

Alfonso Botana S.L.

Aprobación Definitiva

V. PLANOS DE ORDENACIÓN

V. PLANOS DE ORDENACIÓN

V.06 ORDENACIÓN DISTRITO 1: NÚCLEO URBANO DE SILEDA

V.06 ORDENACIÓN DISTRITO 1: NÚCLEO URBANO DE SILEDA

0 12.5 25 50 Metros



**CLASIFICACIÓN DO SOLO**

- Delimitación de Solo Urbano
- Delimitación de núcleo rural
- Delimitación de Solo Urbanizable
  - SUD-R (Delimitado Residencial)
  - SUD-I (Delimitado Industrial)
- Solo urbano non consolidado
- Área Planeamento Incorporado

**ORDENACIÓN**

- O-1.1 Barrio orixinario
- O-1.2 Barrio orixinario
- O-2.1 Res. entre medianeiras compacta
- O-2.2 Res. entre medianeiras con patio de quinteiro
- O-2.3 Res. entre medianeiras Desenvolvemento liñal
- O-3 Residencial bloque aberto
- O-4 Residencial unifamiliar
- O-5 Terciario - industrial (O-5.1/5.2)
- Actuacións illadas
  - Alinación de viario
  - Alinación de edificación
  - Línea división alturas
  - Línea de fondo edificatorio
  - Líneas de cambio de ordenanza

*n* nº de plantas  
*LP* Libre Privado  
*PB* Prolongación de Baixa

**Equipamentos (O-7)**

- Zonas Verdes / Espazos Libres (O-6)
- Infraestruturas de comunicacións**
  - Sistema Xeral Viario (O-9)
  - Aparcaoiros
  - Rede estatal
  - Rede autonómica
  - Rede provincial
  - Rede municipal
- Líneas afección de estradas**
  - Calzada
  - Línea límite de edificación
  - Línea de Dominio Público EST
  - Línea de Dominio Público AUT
  - Línea de afección EST
  - Línea de afección AUT
  - Línea de afección DEP

**PATRIMONIO CULTURAL**

- Patrimonio Cultural (O-8) 00.00 nº de catálogo
- Contorno de protección
- Patrimonio arqueolóxico**
  - API - Área de Protección Integral
  - CPX - Contorno de protección de Xacemento
- Vías culturais**
  - Camiño de Santiago- Via da Prata
  - Camiño Real
  - Territorio histórico

**GRÁFICO DE FOLLAS**  
GRÁFICO DE HOJAS

A Bandeira		Silleda	
B2	B3	B4	B6
C2	C3	C4	C6
D3	D4	D6	D7
E3	E4	E6	E7
F3	F4	F6	F7
M5		M6	
N6		N7	
O6		O7	
P6		P7	

**H6**  
16 de 37

Concello de SILEDA

ALFONSO BOTANA S.L.  
PROYECTOS DE INGENIERIA Y ARQUITECTURA

36052\_PXOM\_202303\_AD  
Marzo 2023

ETRS 89 29N  
EPSG: 28829

1:1.000

CONCELLO DE SILEDA (PONTEVEDRA)  
AYUNTAMIENTO DE SILEDA (PONTEVEDRA)

PLAN XERAL DE ORDENACIÓN MUNICIPAL  
PLAN GENERAL DE ORDENACIÓN MUNICIPAL

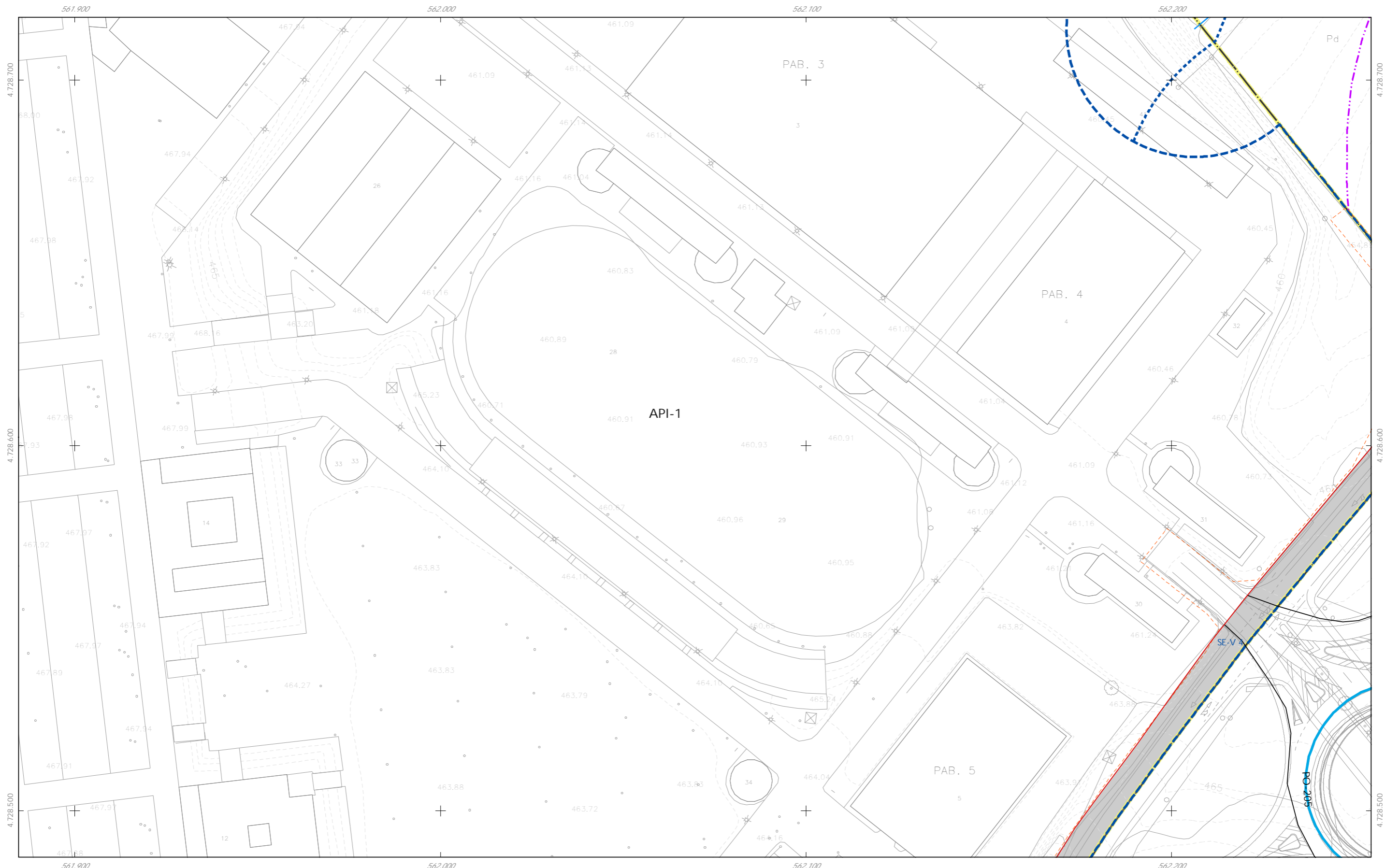
Alfonso Botana S.L.  
Aprobación Definitiva

V. PLANOS DE ORDENACIÓN  
V. PLANOS DE ORDENACIÓN

V.06 ORDENACIÓN DISTRITO 1: NÚCLEO URBANO DE SILEDA  
V.06 ORDENACIÓN DISTRITO 1: NÚCLEO URBANO DE SILEDA

0 12.5 25 50 Metros





**CLASIFICACIÓN DO SOLO**

- Delimitación de Solo Urbano
- Delimitación de núcleo rural
- Delimitación de Solo Urbanizable
  - SUD-R (Delimitado Residencial)
  - SUD-I (Delimitado Industrial)
- Solo urbano non consolidado
- Área Planeamento Incorporado

**ORDENACIÓN**

- O-1.1 Barrio orixinario
- O-1.2 Barrio orixinario
- O-2.1 Res. entre medianeiras compacta
- O-2.2 Res. entre medianeiras con patio de quinteiro
- O-2.3 Res. entre medianeiras Desenvolvemento liñal
- O-3 Residencial bloque aberto
- O-4 Residencial unifamiliar
- O-5 Terciario - industrial (O-5.1/5.2)
- Actuacións illadas
  - Alinación de viario
  - Alinación de edificación
  - Liña división alturas
  - Liña de fondo edificatorio
  - Liñas de cambio de ordenación

**Equipamentos (O-7)**

- Zonas Verdes / Espazos Libres (O-6)
  - codigo nº-SE (sistema existente) / nº-SN (sistema novo)
  - (DpV) - Titularidade privada / (DpP) - Titularidade pública
  - |      |                |      |                        |      |                   |
|------|----------------|------|------------------------|------|-------------------|
| An*  | Auditorio      | MA*  | Matadouro              | Alj* | Áreas recreativas |
| ADn* | Administrativo | PIB* | Parque Bombeiros       | Alr* | Áreas recreativas |
| Cn*  | Camping        | Rn*  | Relixioso              | CFn* | Campos de festa   |
| CEn* | Cemiterio      | SA*  | Santuário-Assistencial | Jn*  | Xardin            |
| Dn*  | Deportivo      | SCn* | Socio-Cultural         | Pr*  | Parque            |
| En*  | Escola         |      |                        |      |                   |
| GCn* | Garda Civil    |      |                        |      |                   |
- Infraestruturas de comunicacións**
  - Sistema Xeral Viario (O-9)
  - Aparcaoiros
  - Rede estatal
  - Rede autonómica
  - Rede provincial
  - Rede municipal
- Liñas afección de estradas**
  - Calzada
  - Liña Limite de edificación
  - Liña de Dominio Público EST
  - Liña de Dominio Público AUT
  - Liña de afección EST
  - Liña de afección AUT
  - Liña de afección DEP

**PATRIMONIO CULTURAL**

- Patrimonio Cultural (O-8)
  - Contorno de protección
  - API - Área de Protección Integral
  - CPX - Contorno de protección de Xacemento
- Vías culturais**
  - Camiño de Santiago- Via da Prata
  - Camiño Real
  - Territorio histórico

GRÁFICO DE FOLLAS

GRÁFICO DE HOJAS

A Bandeira				Silleda			
B2	B3	B4	A4	G6	G7	H6	H8
C2	C3	C4	B4	I5	I6	I7	I8
D3	D4	E3	E4	J5	J6	J7	J8
F3	F4	M5	M6	K6	K7	L6	L7
		N6	N7	O6			
		P6					

H7  
17 de 37

Concello de SILLEDA

ALFONSO BOTANA S.L.

36052\_PXOM\_202303\_AD

Marzo 2023

ETRS 89 29N  
EPSG: 28829

CONCELLO DE SILLEDA (PONTEVEDRA)

AYUNTAMIENTO DE SILLEDA (PONTEVEDRA)

PLAN XERAL DE ORDENACIÓN MUNICIPAL

PLAN GENERAL DE ORDENACIÓN MUNICIPAL

Alfonso Botana S.L.

Aprobación Definitiva

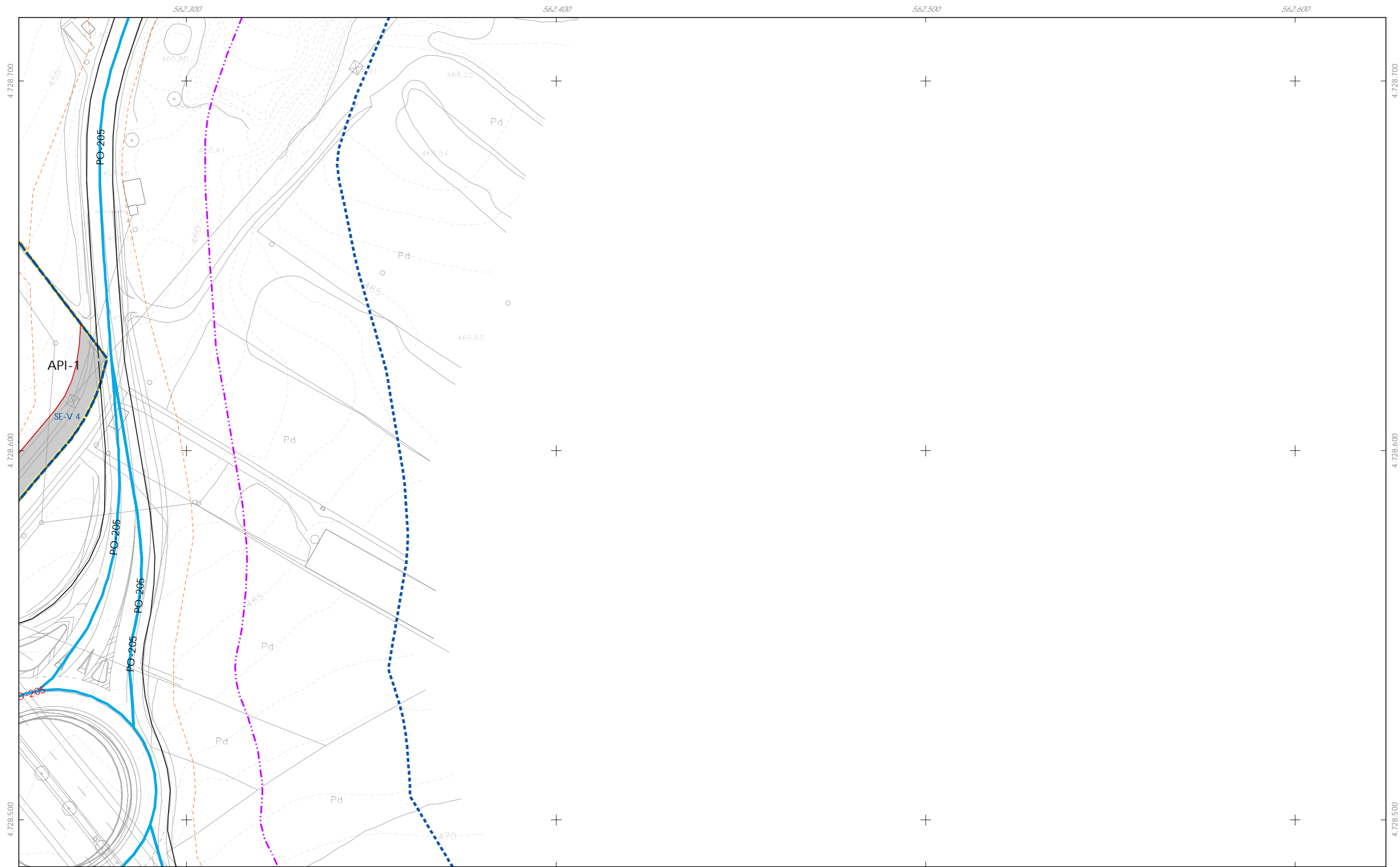
V. PLANOS DE ORDENACIÓN

V. PLANOS DE ORDENACIÓN

V.06 ORDENACIÓN DISTRITO 1: NÚCLEO URBANO DE SILLEDA

V.06 ORDENACIÓN DISTRITO 1: NÚCLEO URBANO DE SILLEDA

0 12.5 25 50 Metros



CLASIFICACIÓN DO SOLO

- Delimitación de Solo Urbano
- Delimitación de núcleo rural
- Delimitación de Solo Urbanizable
  - SUD-R (Delimitado Residencial)
  - SUD-I (Delimitado Industrial)
- Solo urbano non consolidado
- Área Planeamento Incorporado

ORDENACIÓN

- O-1.1 Barrio orixinario
- O-1.2 Barrio orixinario
- O-2.1 Res. entre medianeiras compacta
- O-2.2 Res. entre medianeiras con patio de quinteiro
- O-2.3 Res. entre medianeiras Desenvolvemento liñal
- O-3 Residencial bloque aberto
- O-4 Residencial unifamiliar
- O-5 Terciario - industrial (O-5.1/5.2)
- Actuacións illadas
  - Alinación de viario
  - Alinación de edificación
  - Liña división alturas
  - Liña de fondo edificatorio
  - Liñas de cambio de ordenación

*n* nº de plantas  
*LP* Libre Privado  
*PB* Prolongación de Baixo

Equipamentos (O-7)

- Zonas Verdes / Espazos Libres (O-6)
- codigo nº-SE (sistema existente) / nº-SN (sistema novo)  
 (DPv) - Titularidade privada / (Dpb) - Titularidade pública
- |                 |                |                 |                        |                 |                   |
|-----------------|----------------|-----------------|------------------------|-----------------|-------------------|
| An <sup>n</sup> | Auditorio      | MA <sup>n</sup> | Mateiro                | Al <sup>n</sup> | Áreas recreativas |
| AD <sup>n</sup> | Administrativo | PR <sup>n</sup> | Parque Bombelidos      | EL <sup>n</sup> | Espazos lires     |
| Cr <sup>n</sup> | Camping        | R <sup>n</sup>  | Relixioso              | CF <sup>n</sup> | Campo da festa    |
| CE <sup>n</sup> | Cemiterio      | SA <sup>n</sup> | Santuario-Assistencial | J <sup>n</sup>  | Xardin            |
| D <sup>n</sup>  | Deportivo      | SC <sup>n</sup> | Socio-Cultural         | Pr <sup>n</sup> | Parque            |
| En <sup>n</sup> | Escola         |                 |                        |                 |                   |
| GC <sup>n</sup> | Guarda Civil   |                 |                        |                 |                   |

Infraestruturas de comunicacións

- Sistema Xeral Viario (O-9)
- Aparcaoiros
- Rede estatal
- Rede autonómica
- Rede provincial
- Rede municipal

Liñas afección de estradas

- Calzada
- Liña límite de edificación
- Liña de Dominio Público EST
- Liña de Dominio Público AUT
- Liña de afección EST
- Liña de afección AUT
- Liña de afección DEP

PATRIMONIO CULTURAL

- Patrimonio Cultural (O-8) 00.00
- n* nº de catálogo
- Contorno de protección
- Patrimonio arqueolóxico
- API - Área de Protección Integral
- CPX - Contorno de protección de Xacemento
- Vías culturais
- Camiño de Santiago- Via da Prata
- Camiño Real
- Territorio histórico

GRÁFICO DE FOLLAS  
GRÁFICO DE HOJAS

A Bandeira		Silleda	
B2	B3	B4	H8
C2	C3	C4	J8
D3	D4	J5	J6
E3	E4	J6	J7
F3	F4	M5	M6
		N6	N7
		O6	N7
		P6	

**H8**  
18 de 37

Concello de SILLEDA

ALFONSO BOTANA S.L.

36052\_PXOM\_202303\_AD

Marzo 2023

ETRS 89 29N  
EPSG: 28829

1:1.000

CONCELLO DE SILLEDA (PONTEVEDRA)

AYUNTAMIENTO DE SILLEDA (PONTEVEDRA)

PLAN XERAL DE ORDENACIÓN MUNICIPAL

PLAN GENERAL DE ORDENACIÓN MUNICIPAL

Alfonso Botana S.L.

Aprobación Definitiva

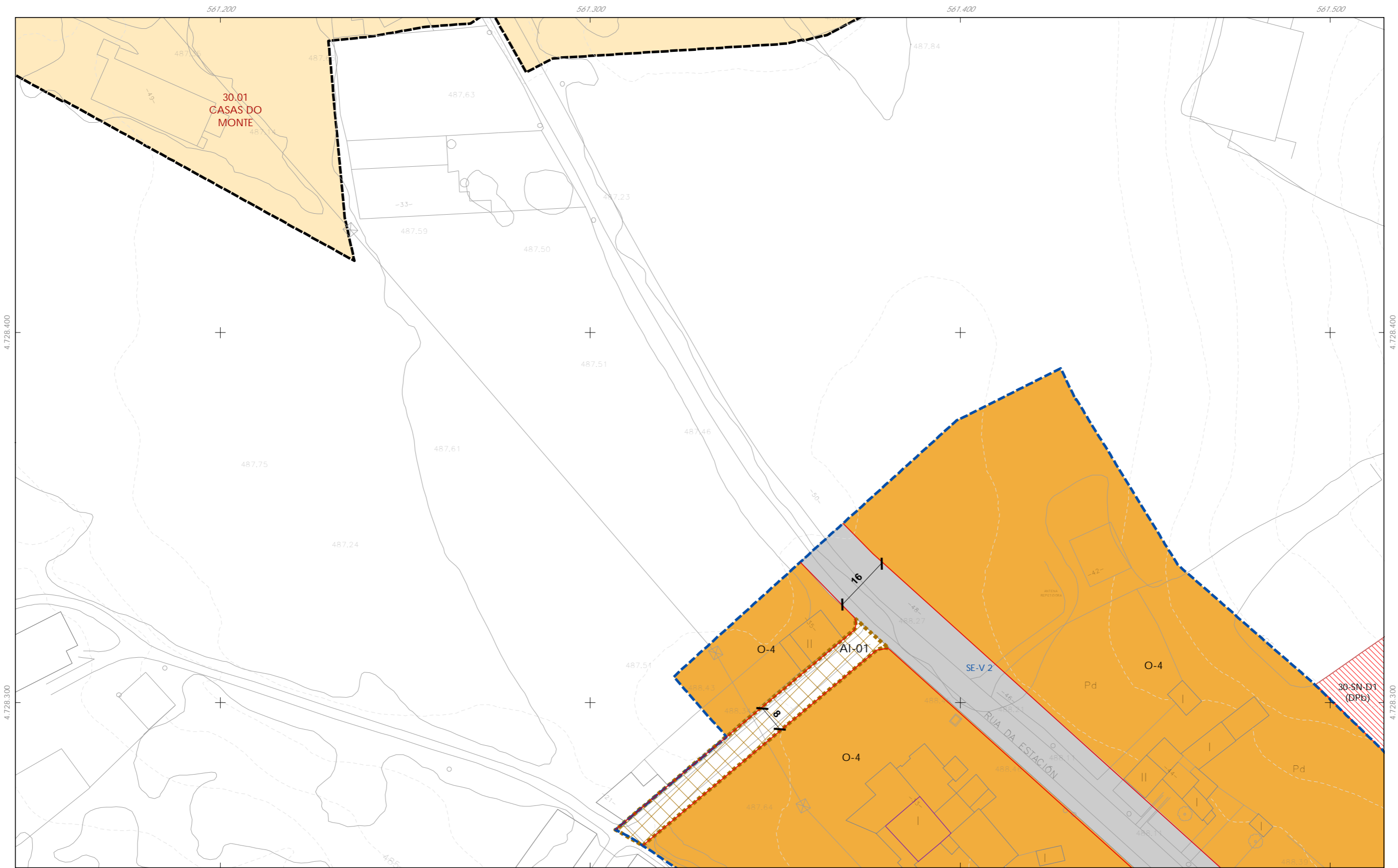
V. PLANOS DE ORDENACIÓN

V. PLANOS DE ORDENACIÓN

V.06 ORDENACIÓN DISTRITO 1: NÚCLEO URBANO DE SILLEDA

V.06 ORDENACIÓN DISTRITO 1: NÚCLEO URBANO DE SILLEDA

0 12.5 25 50 Metros



- CLASIFICACIÓN DO SOLO**
- Delimitación de Solo Urbano
  - Delimitación de núcleo rural
  - Delimitación de Solo Urbanizable
    - SUD-R (Delimitado Residencial)
    - SUD-I (Delimitado Industrial)
  - Solo urbano non consolidado
  - Área Planeamento Incorporado

- ORDENACIÓN**
- O-1.1 Barrio orixinario
  - O-1.2 Barrio orixinario
  - O-2.1 Res. entre medianeiras compacta
  - O-2.2 Res. entre medianeiras con patio de quinteiro
  - O-2.3 Res. entre medianeiras Desenvolvemento liñal
  - O-3 Residencial bloque aberto
  - O-4 Residencial unifamiliar
  - O-5 Terciario - industrial (O-5.1/5.2)
- n* nº de plantas  
*LP* Libre Privado  
*PB* Prolongación de Baixa
- Actuacións illadas**
- Alinación de viario
  - Alinación de edificación
  - Liña división alturas
  - Liña de fondo edificatorio
  - Liñas de cambio de ordenanza

- Equipamentos (O-7)**
- Zonas Verdes / Espazos Libres (O-6)
- codigo nº-SE (sistema existente) / nº-SN (sistema novo)  
 (DPV) - Titularidade privada / (DPP) - Titularidade pública
- |                                 |                                        |                                    |
|---------------------------------|----------------------------------------|------------------------------------|
| AN <sup>n</sup> Auditorio       | MAN <sup>n</sup> Matadouro             | ALN <sup>n</sup> Áreas recreativas |
| ADN <sup>n</sup> Administrativo | PRN <sup>n</sup> Parque Bombeiros      | ELN <sup>n</sup> Espazos libres    |
| CA <sup>n</sup> Camping         | RE <sup>n</sup> Relevo                 | CFN <sup>n</sup> Campo da festa    |
| CE <sup>n</sup> Cemiterio       | SA <sup>n</sup> Santuario-Assistencial | JN <sup>n</sup> Xardín             |
| DI <sup>n</sup> Deportivo       | SC <sup>n</sup> Socio-Cultural         | PN <sup>n</sup> Parque             |
| ES <sup>n</sup> Escola          |                                        |                                    |
| GC <sup>n</sup> Garda Civil     |                                        |                                    |
- Infraestruturas de comunicacións**
- Sistema Xeral Viario (O-9)
  - Aparcaoiros
  - Rede estatal
  - Rede autonómica
  - Rede provincial
  - Rede municipal
- Liñas afección de estradas**
- Calzada
  - Liña límite de edificación
  - Liña de Dominio Público EST
  - Liña de Dominio Público AUT
  - Liña de afección EST
  - Liña de afección AUT
  - Liña de afección DEP

- PATRIMONIO CULTURAL**
- Patrimonio Cultural (O-8) 00.00 nº de catálogo
  - Contorno de protección
  - Patrimonio arqueolóxico
  - API - Área de Protección Integral
  - CPX - Contorno de protección de Xacemento
  - Vías culturais**
  - Camiño de Santiago- Via da Prata
  - Camiño Real
  - Territorio histórico

**GRÁFICO DE FOLLAS**  
 GRÁFICO DE HOJAS

A Bandeira				Silleda			
B2	B3	B4	A4	G6	G7	H6	H8
C2	C3	C4	I5	J5	J6	J7	J8
D3	D4	E3	E4	K6	K7	L5	L6
F3	F4	M5	M6	M7	N6	N7	O6
							P6

15  
19 de 37

Concello de SILLEDA

**ALFONSO BOTANA**  
 PROYECTOS URBANÍSTICOS E INGENIERÍA

36052\_PXOM\_202303\_AD

Marzo 2023 ETRS 89 29N  
 Marzo 2023 EPSG: 28829

1:1.000

0 12.5 25 50 Metros

**CONCELLO DE SILLEDA (PONTEVEDRA)**  
 AYUNTAMIENTO DE SILLEDA (PONTEVEDRA)

PLAN XERAL DE ORDENACIÓN MUNICIPAL  
 PLAN GENERAL DE ORDENACIÓN MUNICIPAL

**Alfonso Botana S.L.**  
 Aprobación Definitiva

V. PLANOS DE ORDENACIÓN  
 V. PLANOS DE ORDENACIÓN

V.06 ORDENACIÓN DISTRITO 1: NÚCLEO URBANO DE SILLEDA  
 V.06 ORDENACIÓN DISTRITO 1: NÚCLEO URBANO DE SILLEDA



**CLASIFICACIÓN DO SOLO**

- Delimitación de Solo Urbano
- Delimitación de núcleo rural
- Delimitación de Solo Urbanizable
  - SUD-R (Delimitado Residencial)
  - SUD-I (Delimitado Industrial)
- Solo urbano non consolidado
- Área Planeamento Incorporado

**ORDENACIÓN**

- O-1.1 Barrio orixinario
- O-1.2 Barrio orixinario
- O-2.1 Res. entre medianeiras compacta
- O-2.2 Res. entre medianeiras con patio de quinteiro
- O-2.3 Res. entre medianeiras Desenvolvemento liñal
- O-3 Residencial bloque aberto
- O-4 Residencial unifamiliar
- O-5 Terciario - industrial (O-5.1/5.2)
- Actuacións illadas
  - Alinación de viario
  - Alinación de edificación
  - Línea división alturas
  - Línea de fondo edificatorio
  - Líneas de cambio de ordenación

**Equipamentos (O-7)**

- Zonas Verdes / Espazos Libres (O-6)
- Infraestruturas de comunicacións**
  - Sistema Xeral Viario (O-9)
  - Rede estatal
  - Rede autonómica
  - Rede provincial
  - Rede municipal
- Líneas afectación de estradas**
  - Calzada
  - Línea Límite de edificación
  - Línea de Dominio Público EST
  - Línea de Dominio Público AUT
  - Línea de afectación EST
  - Línea de afectación AUT
  - Línea de afectación DEP

**PATRIMONIO CULTURAL**

- Patrimonio Cultural (O-8) 00.00
- Contorno de protección
- Patrimonio arqueolóxico**
  - API - Área de Protección Integral
  - CPX - Contorno de protección de Xacemento
- Vías culturais**
  - Camiño de Santiago- Via da Prata
  - Camiño Real
  - Territorio histórico

**GRÁFICO DE FOLLAS**

**GRÁFICO DE HOJAS**

A Bandeira				Silleda			
B2	B3	B4	A4	G6	G7	H6	H7
C2	C3	C4	C4	I5	I6	I7	H8
D3	D4	D4	D4	J5	J6	J7	J8
E3	E4	E4	E4	K6	K7	K7	K7
F3	F4	F4	F4	L5	L6	L7	L7
				M5	M6	M7	M7
				N6	N7	N7	N7
				O6	O6	O6	O6
				P6	P6	P6	P6

**16**  
20 de 37

Concello de SILEDA

**ALFONSO BOTANA S.L.**

36052\_PXOM\_202303\_AD

Marzo 2023

1:1.000

**CONCELLO DE SILEDA (PONTEVEDRA)**

AYUNTAMIENTO DE SILEDA (PONTEVEDRA)

PLAN XERAL DE ORDENACIÓN MUNICIPAL

PLAN GENERAL DE ORDENACIÓN MUNICIPAL

**Alfonso Botana S.L.**

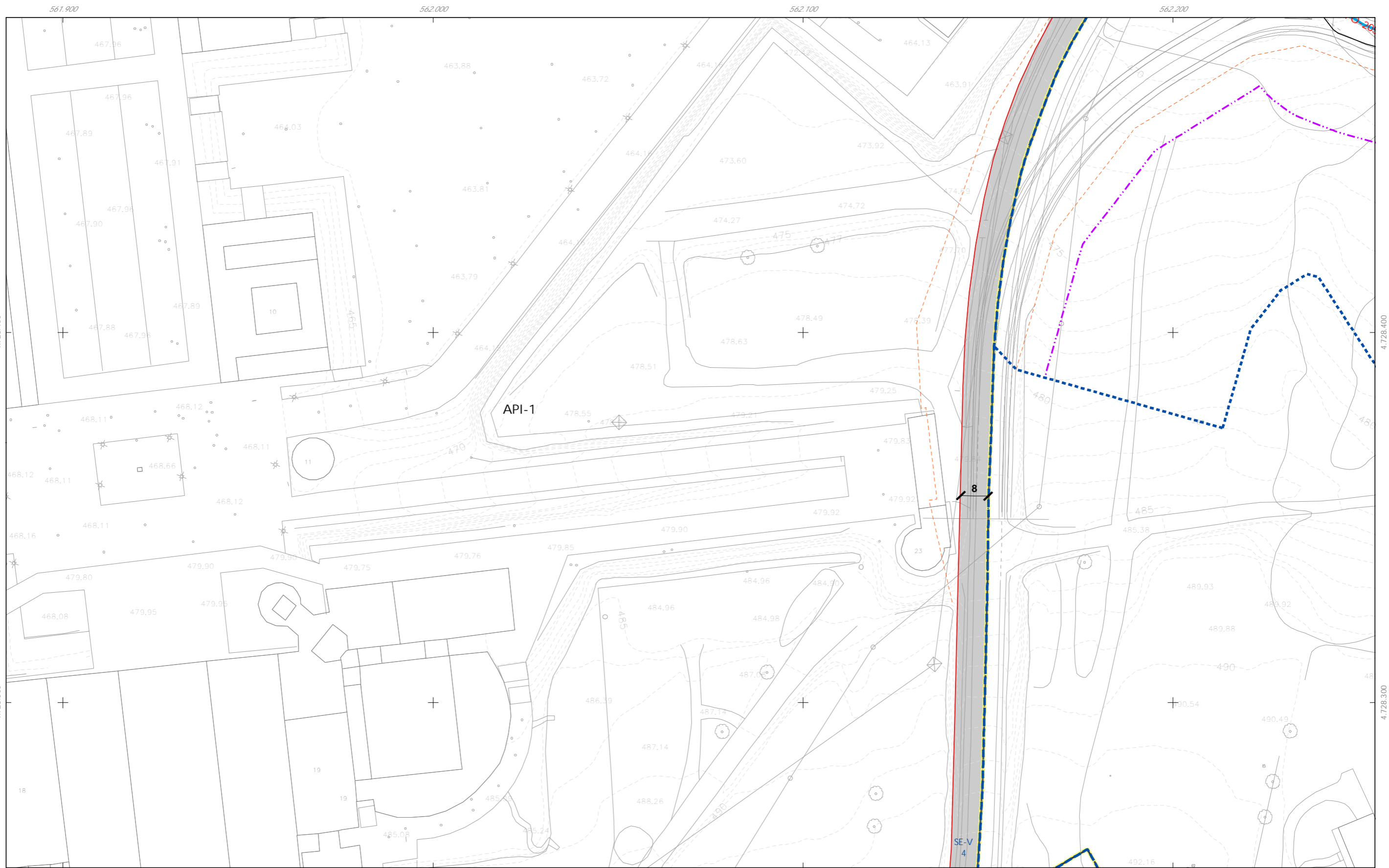
Aprobación Definitiva

V. PLANOS DE ORDENACIÓN

V. PLANOS DE ORDENACIÓN

V.06 ORDENACIÓN DISTRITO 1: NÚCLEO URBANO DE SILEDA

0 12.5 25 50 Metros



CLASIFICACIÓN DO SOLO

- Delimitación de Solo Urbano
- Delimitación de núcleo rural
- Delimitación de Solo Urbanizable
  - SUD-R (Delimitado Residencial)
  - SUD-I (Delimitado Industrial)
- Solo urbano non consolidado
- Área Planeamento Incorporado

ORDENACIÓN

- O-1.1 Barrio orixinario
- O-1.2 Barrio orixinario
- O-2.1 Res. entre medianeiras compacta
- O-2.2 Res. entre medianeiras con patio de quinteiro
- O-2.3 Res. entre medianeiras Desenvolvemento liñal
- O-3 Residencial bloque aberto
- O-4 Residencial unifamiliar
- O-5 Terciario - industrial (O-5.1/5.2)
- Actuacións illadas
  - Alinación de viario
  - Alinación de edificación
  - Línea división alturas
  - Línea de fondo edificatorio
  - Líneas de cambio de ordenación

Equipamentos (O-7)

- Zonas Verdes / Espazos Libres (O-6)
- Infraestruturas de comunicacións
  - Sistema Xeral Viario (O-9)
  - Aparcaíros
  - Rede estatal
  - Rede autonómica
  - Rede provincial
  - Rede municipal
- Líneas afección de estradas
  - Calzada
  - Línea límite de edificación
  - Línea de Dominio Público EST
  - Línea de Dominio Público AUT
  - Línea de afección EST
  - Línea de afección AUT
  - Línea de afección DEP

PATRIMONIO CULTURAL

- Patrimonio Cultural (O-8) 00.00 n° de catálogo
- Contorno de protección
- Patrimonio arqueolóxico
  - API - Área de Protección Integral
  - CPX - Contorno de protección de Xacemento
- Vías culturais
  - Camiño de Santiago- Via da Prata
  - Camiño Real
  - Territorio histórico

GRÁFICO DE FOLIAS

A Bandeira				Silleda			
B2	B3	B4	A4	G6	G7	G8	H8
C2	C3	C4	A5	I5	I6	I7	J8
D3	D4	E3	E4	J5	J6	J7	J8
F3	F4	M5	M6	K6	K7	L6	L7
		N6	N7	M6	M7	N6	N7
		O6	P6	O6	P6		

17 de 37

Concello de SILEDA

ALFONSO BOTANA S.L.

36052\_PXOM\_202303\_AD

Marzo 2023

1:1.000

CONCELLO DE SILEDA (PONTEVEDRA)

AYUNTAMIENTO DE SILEDA (PONTEVEDRA)

PLAN XERAL DE ORDENACIÓN MUNICIPAL

PLAN GENERAL DE ORDENACIÓN MUNICIPAL

Alfonso Botana S.L.

Aprobación Definitiva

V. PLANOS DE ORDENACIÓN

V. PLANOS DE ORDENACIÓN

V.06 ORDENACIÓN DISTRITO 1: NÚCLEO URBANO DE SILEDA

V.06 ORDENACIÓN DISTRITO 1: NÚCLEO URBANO DE SILEDA

0 12.5 25 50 Metros



- CLASIFICACIÓN DO SOLO**
- Delimitación de Solo Urbano
  - Delimitación de núcleo rural
  - Delimitación de Solo Urbanizable
    - SUD-R (Delimitado Residencial)
    - SUD-I (Delimitado Industrial)
  - Solo urbano non consolidado
  - Área Planeamento Incorporado
- ORDENACIÓN**
- O-1.1 Barrio orixinario
  - O-1.2 Barrio orixinario
  - O-2.1 Res. entre medianeiras compacta
  - O-2.2 Res. entre medianeiras con patio de quinteiro
  - O-2.3 Res. entre medianeiras Desenvolvemento liñal
  - O-3 Residencial bloque aberto
  - O-4 Residencial unifamiliar
  - O-5 Terciario - industrial (O-5.1/5.2)
  - Actuacións illadas
    - Alinación de viario
    - Alinación de edificación
    - Liña división alturas
    - Liña de fondo edificatorio
    - Liñas de cambio de ordenación
- n nº de plantas*  
*LP Libre Privado*  
*PB Prolongación de Baixa*

- Equipamentos (O-7)**
- Zonas Verdes / Espazos Libres (O-6)**
- codigo nº-SE (sistema existente) / nº-SN (sistema novo)  
 (DPV) - Titularidade privada / (DPP) - Titularidade pública
- |                                |                                        |                                   |
|--------------------------------|----------------------------------------|-----------------------------------|
| AN <sup>n</sup> Auditorio      | MA <sup>n</sup> Matadouro              | AL <sup>n</sup> Áreas recreativas |
| AD <sup>n</sup> Administrativo | PS <sup>n</sup> Parque Sombrosos       | EL <sup>n</sup> Espazos lires     |
| CR <sup>n</sup> Camping        | RE <sup>n</sup> Relixioso              | CF <sup>n</sup> Campo da festa    |
| CE <sup>n</sup> Cemiterio      | SA <sup>n</sup> Santuario-Assistencial | X <sup>n</sup> Xardín             |
| DE <sup>n</sup> Deportivo      | SC <sup>n</sup> Socio-Cultural         | PA <sup>n</sup> Parque            |
| ES <sup>n</sup> Escola         |                                        |                                   |
| GC <sup>n</sup> Garda Civil    |                                        |                                   |
- Infraestruturas de comunicacións**
- Sistema Xeral Viario (O-9)
  - Aparcaoiros
  - Rede estatal
  - Rede autonómica
  - Rede provincial
  - Rede municipal
- Liñas afección de estradas**
- Calzada
  - Liña límite de edificación
  - Liña de Dominio Público EST
  - Liña de Dominio Público AUT
  - Liña de afección EST
  - Liña de afección AUT
  - Liña de afección DEP

- PATRIMONIO CULTURAL**
- Patrimonio Cultural (O-8) 00.00 nº de catálogo
  - Contorno de protección
  - Patrimonio arqueolóxico
    - API - Área de Protección Integral
    - CPX - Contorno de protección de Xacemento
  - Vías culturais
    - Camiño de Santiago- Via da Prata
    - Camiño Real
    - Territorio histórico

**GRÁFICO DE FOLLAS**  
 GRÁFICO DE HOJAS

A Bandeira				Silleda			
B2	B3	B4		G6	G7		
C2	C3	C4		J5	J6	J7	J8
D3	D4			T5	T6	T7	
E3	E4			M5	M6	M7	
F3	F4			N6	N7		
				O6			
				P6			

**J5**  
22 de 37

Concello de SILEDA

**CONCELLO DE SILEDA (PONTEVEDRA)**  
 AYUNTAMIENTO DE SILEDA (PONTEVEDRA)  
 PLAN XERAL DE ORDENACIÓN MUNICIPAL  
 PLAN GENERAL DE ORDENACIÓN MUNICIPAL

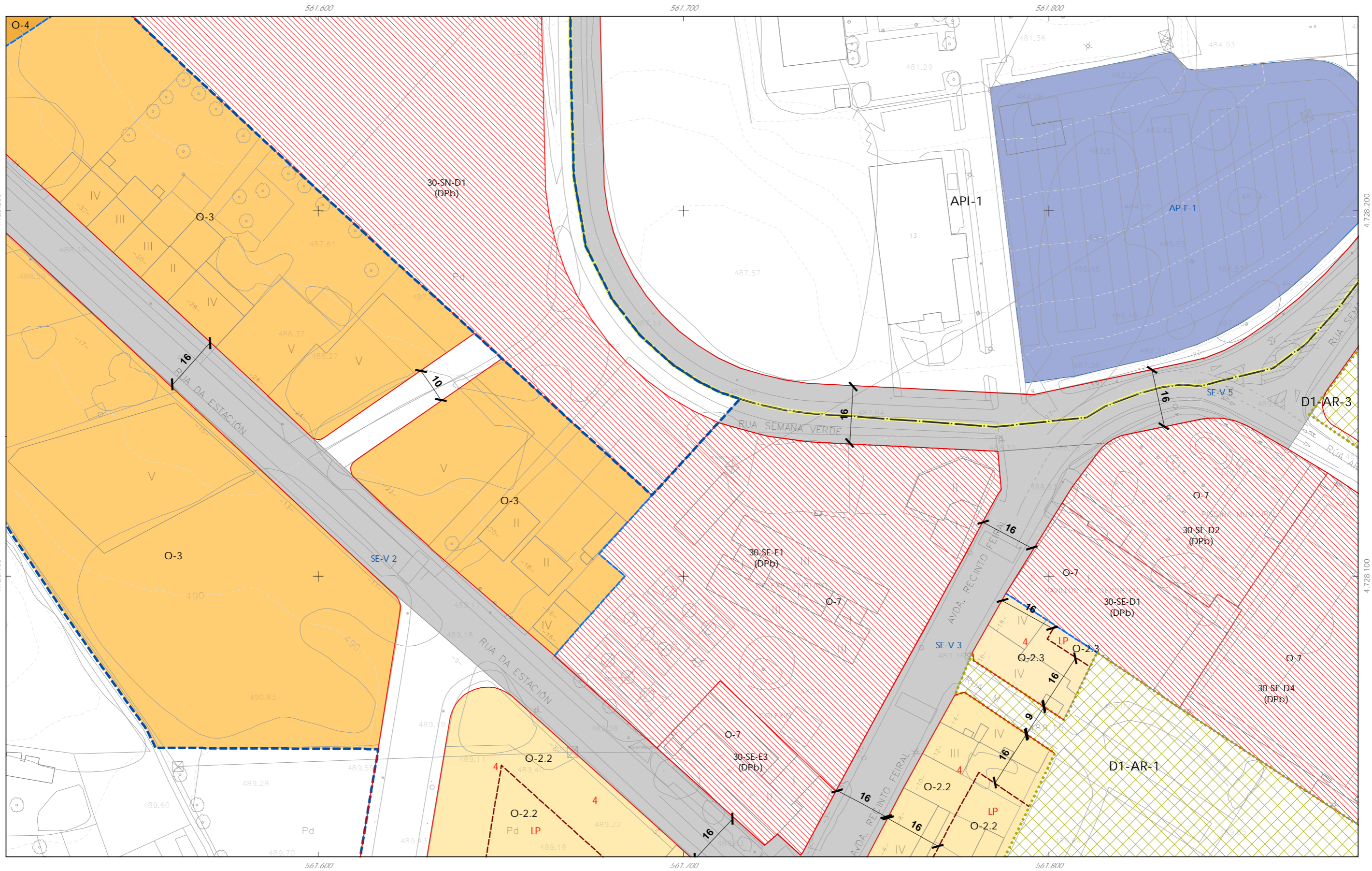
**Alfonso Botana S.L.**  
 Aprobación Definitiva

**V. PLANOS DE ORDENACIÓN**  
 V. PLANOS DE ORDENACIÓN  
 V.06 ORDENACIÓN DISTRITO 1: NÚCLEO URBANO DE SILEDA  
 V.06 ORDENACIÓN DISTRITO 1: NÚCLEO URBANO DE SILEDA

36052\_PXOM\_202303\_AD  
 Marzo 2023 ETRS 89 29N EPSG: 28829

1:1.000

0 12.5 25 50 Metros



**CLASIFICACIÓN DO SOLO**

- Delimitación de Solo Urbano
- Delimitación de núcleo rural
- Delimitación de Solo Urbanizable
  - SUD-R (Delimitado Residencial)
  - SUD-I (Delimitado Industrial)
- Solo urbano non consolidado
- Área Planeamento Incorporado

**ORDENACIÓN**

- O-1.1 Barrio orixinario
- O-1.2 Barrio orixinario
- O-2.1 Res. entre medianeiras compacta
- O-2.2 Res. entre medianeiras con patio de quinteiro
- O-2.3 Res. entre medianeiras Desenvolvemento liñal
- O-3 Residencial bloque aberto
- O-4 Residencial unifamiliar
- O-5 Terciario - industrial (O-5.1/5.2)
- Actuacións illadas
  - Alinación de viario
  - Liña división alturas
  - Alinación de edificación
  - Liña de fondo edificatorio
  - Liñas de cambio de ordenación

**Equipamentos (O-7)**

- Zonas Verdes / Espazos Libres (O-6)
- codigo nº-SE (sistema existente) / nº-SN (sistema novo)
- (DPv) - Titularidade privada / (DPb) - Titularidade pública
- |                                |                                       |                                 |                                   |
|--------------------------------|---------------------------------------|---------------------------------|-----------------------------------|
| AN <sup>n</sup> Auditorio      | MA <sup>n</sup> Matadouro             | AL <sup>n</sup> Alameda         | AR <sup>n</sup> Áreas recreativas |
| AD <sup>n</sup> Administrativo | PR <sup>n</sup> Parque temático       | EL <sup>n</sup> Elxido          | ES <sup>n</sup> Espazos libres    |
| CR <sup>n</sup> Camping        | RE <sup>n</sup> Relixioso             | CR <sup>n</sup> Campo de fútbol | CA <sup>n</sup> Campo de festa    |
| CE <sup>n</sup> Cemiterio      | SA <sup>n</sup> Sanitario-Asistencial | JR <sup>n</sup> Xardín          |                                   |
| DE <sup>n</sup> Deportivo      | SC <sup>n</sup> Socio-Cultural        |                                 |                                   |
| ES <sup>n</sup> Escola         |                                       |                                 |                                   |
| GA <sup>n</sup> Garda Civil    |                                       |                                 |                                   |
- Infraestruturas de comunicacións**
  - Sistema Xeral Viario (O-9)
  - Aparcaídoiros
  - Rede estatal
  - Rede autonómica
  - Rede provincial
  - Rede municipal
- Liñas afección de estradas**
  - Calzada
  - Liña límite de edificación
  - Liña de Dominio Público EST
  - Liña de Dominio Público AUT
  - Liña de afección EST
  - Liña de afección AUT
  - Liña de afección DEP

**PATRIMONIO CULTURAL**

- Patrimonio Cultural (O-8) 00.00 nº de catálogo
- Contorno de protección
- Patrimonio arqueolóxico**
  - API - Área de Protección Integral
  - CPX - Contorno de protección de Xacemento
- Vías culturais**
  - Camiño de Santiago- Via da Prata
  - Camiño Real
  - Territorio histórico

**GRÁFICO DE FOLIAS**  
GRÁFICO DE HOJAS

A Bandeira		Silleda			
B2	B3	B4	G6	G7	
C2	C3	C4	H6	H7	H8
D3	D4	J5	J6	J7	J8
E3	E4	K6	K7		
F3	F4	L5	L6	L7	
		M5	M6	M7	
		N6	N7		
		O6			
		P6			

**J6**  
23 de 37

Concello de SILEDA

**ALFONSO BOTANA S.L.**  
PROFESIONALES EN PLANEAMENTO URBANÍSTICO

36052\_PXOM\_202303\_AD  
Marzo 2023 ETRS 89 29N  
Marzo 2023 EPSG: 28829

1:1.000

0 12.5 25 50 Metros

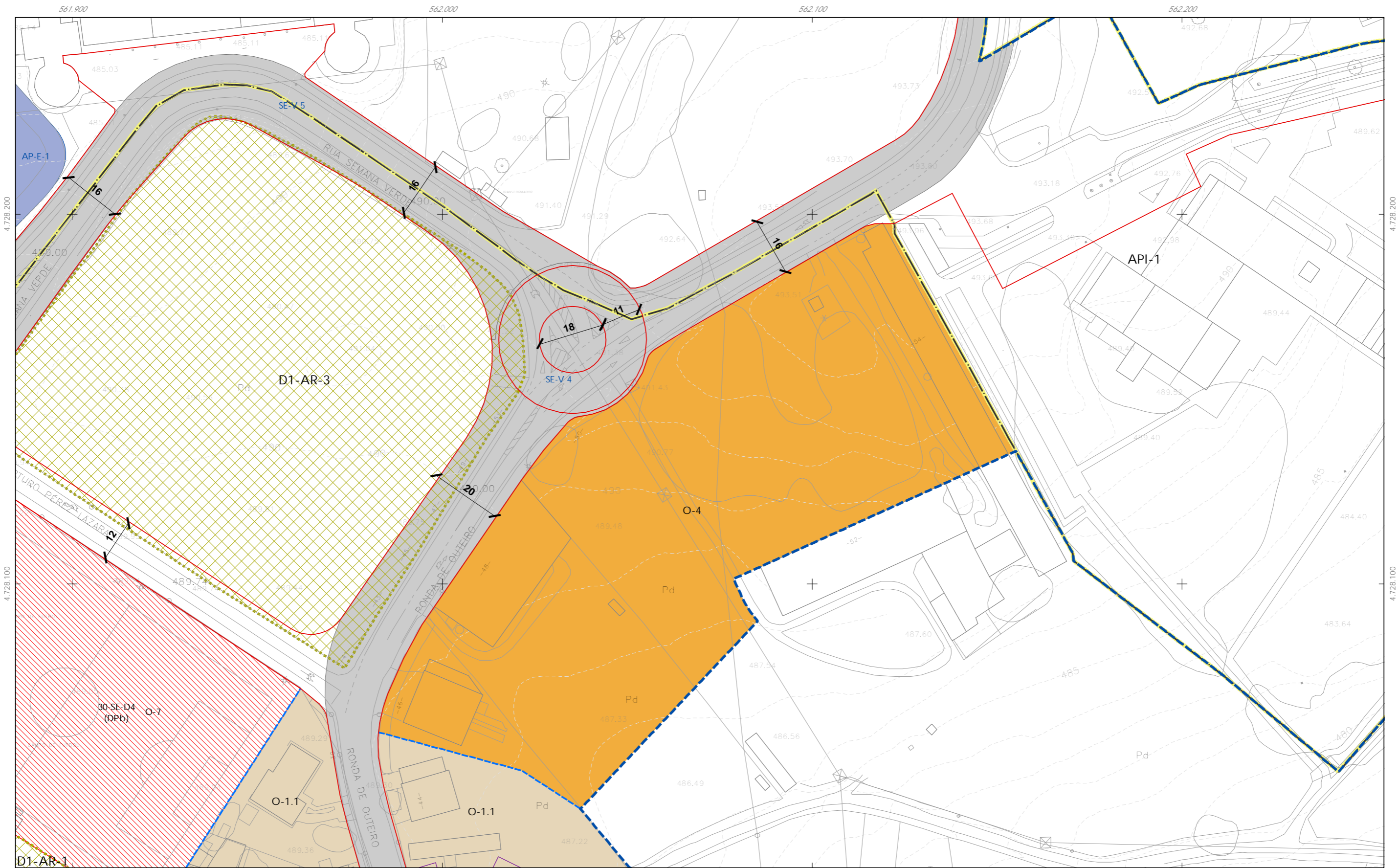
**CONCELLO DE SILEDA (PONTEVEDRA)**  
AYUNTAMIENTO DE SILEDA (PONTEVEDRA)

PLAN XERAL DE ORDENACIÓN MUNICIPAL  
PLAN GENERAL DE ORDENACIÓN MUNICIPAL

**Alfonso Botana S.L.**  
Aprobación Definitiva

V. PLANOS DE ORDENACIÓN  
V. PLANOS DE ORDENACIÓN

V.06 ORDENACIÓN DISTRITO 1: NÚCLEO URBANO DE SILEDA  
V.06 ORDENACIÓN DISTRITO 1: NÚCLEO URBANO DE SILEDA



**CLASIFICACIÓN DO SOLO**

- Delimitación de Solo Urbano
- Delimitación de núcleo rural
- Delimitación de Solo Urbanizable
- SUD-R (Delimitado Residencial)
- SUD-I (Delimitado Industrial)
- Solo urbano non consolidado
- Área Planeamento Incorporado

**ORDENACIÓN**

- O-1.1 Barrio orixinario
- O-1.2 Barrio orixinario
- O-2.1 Res. entre medianeiras compacta
- O-2.2 Res. entre medianeiras con patio de quinteiro
- O-2.3 Res. entre medianeiras Desenvolvemento liñal
- O-3 Residencial bloque aberto
- O-4 Residencial unifamiliar
- O-5 Terciario - industrial (O-5.1/5.2)
- Actuacións illadas
- Alinación de viario
- Alinación de edificación
- Línea división alturas
- Línea de fondo edificatorio
- Líneas de cambio de ordenación

**Equipamentos (O-7)**

- Zonas Verdes / Espazos Libres (O-6)
- codigo nº-SE (sistema existente) / nº-SN (sistema novo)
- (DPV) - Titularidade privada / (DPP) - Titularidade pública
- |                                |                                     |                                 |
|--------------------------------|-------------------------------------|---------------------------------|
| AN <sup>n</sup> Auditorio      | MA <sup>n</sup> Mercado             | AL <sup>n</sup> Área recreativa |
| AD <sup>n</sup> Administrativo | PA <sup>n</sup> Parque xombrosos    | EL <sup>n</sup> Espazo libre    |
| CR <sup>n</sup> Camping        | RE <sup>n</sup> Relixioso           | CF <sup>n</sup> Campo de festa  |
| CE <sup>n</sup> Cemiterio      | SA <sup>n</sup> Sanitario-Axiliario | X <sup>n</sup> Xardín           |
| DI <sup>n</sup> Deportivo      | SC <sup>n</sup> Socio-Cultural      | J <sup>n</sup> Jardín           |
| ES <sup>n</sup> Escola         |                                     | PA <sup>n</sup> Parque          |
| EN <sup>n</sup> Escola         |                                     |                                 |
| GC <sup>n</sup> Garda Civil    |                                     |                                 |
- Infraestruturas de comunicacións**
  - Sistema Xeral Viario (O-9)
  - Aparcaoiros
  - Rede estatal
  - Rede autonómica
  - Rede provincial
  - Rede municipal
- Líneas afección de estradas**
  - Calzada
  - Línea límite de edificación
  - Línea de Dominio Público EST
  - Línea de Dominio Público AUT
  - Línea de afección EST
  - Línea de afección AUT
  - Línea de afección DEP

**PATRIMONIO CULTURAL**

- Patrimonio Cultural (O-8) 00.00 nº de catálogo
- Contorno de protección
- Patrimonio arqueolóxico**
- API - Área de Protección Integral
- CPX - Contorno de protección de Xacemento
- Vías culturais**
- Camiño de Santiago- Via da Prata
- Camiño Real
- Territorio histórico

**GRÁFICO DE FOLLAS**  
GRÁFICO DE HOJAS

A Bandeira				Silleda			
B2	B3	B4	A4	G6	G7	H6	H7
C2	C3	C4		I5	I6	I7	H8
D3	D4			J5	J6	J7	J8
E3	E4			K6	K7		
F3	F4			L5	L6	L7	
				M5	M6	M7	
				N6	N7		
				O6			
				P6			

**J7**  
24 de 37

Concello de SILEDA

**ALFONSO BOTANA S.L.**

36052\_PXOM\_202303\_AD

Marzo 2023 ETRS 89 29N  
EPSG: 28829

1:1.000

**CONCELLO DE SILEDA (PONTEVEDRA)**  
AYUNTAMIENTO DE SILEDA (PONTEVEDRA)

PLAN XERAL DE ORDENACIÓN MUNICIPAL  
PLAN GENERAL DE ORDENACIÓN MUNICIPAL

**Alfonso Botana S.L.**

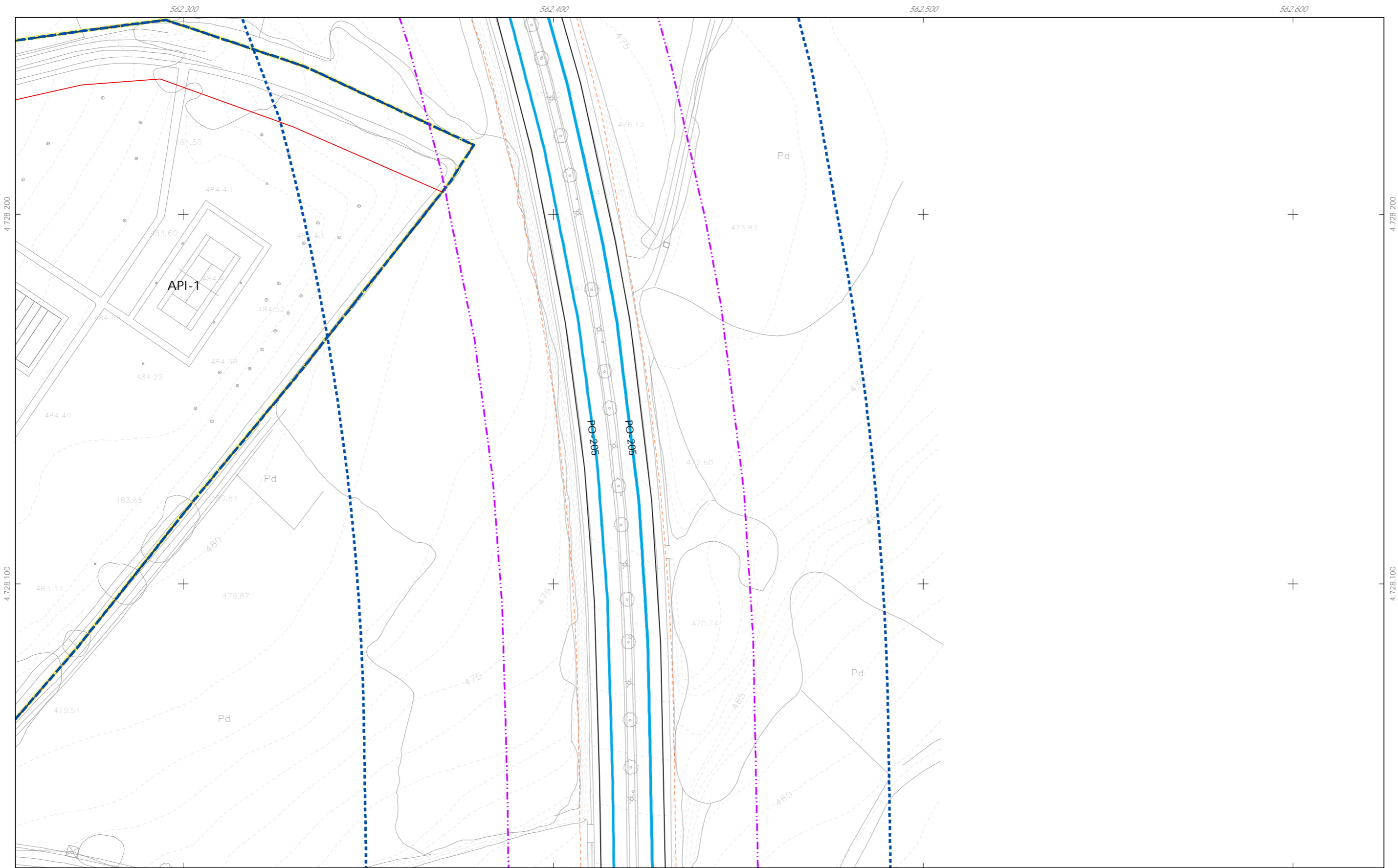
Aprobación Definitiva

V. PLANOS DE ORDENACIÓN  
V. PLANOS DE ORDENACIÓN

V.06 ORDENACIÓN DISTRITO 1: NÚCLEO URBANO DE SILEDA  
V.06 ORDENACIÓN DISTRITO 1: NÚCLEO URBANO DE SILEDA

0 12.5 25 50 Metros





- CLASIFICACIÓN DO SOLO**
- Delimitación de Solo Urbano
  - Delimitación de núcleo rural
  - Delimitación de Solo Urbanizable
    - SUD-R (Delimitado Residencial)
    - SUD-I (Delimitado Industrial)
  - Solo urbano non consolidado
  - Área Planeamento Incorporado
- ORDENACIÓN**
- O-1.1 Barrio orixinario
  - O-1.2 Barrio orixinario
  - O-2.1 Res. entre medianeiras compacta
  - O-2.2 Res. entre medianeiras con patio de quinteiro
  - O-2.3 Res. entre medianeiras Desenvolvemento liñal
  - O-3 Residencial bloque aberto
  - O-4 Residencial unifamiliar
  - O-5 Terciario - industrial (O-5.1/5.2)
  - Actuacións illadas
    - Alinación de viario
    - Alinación de edificación
    - Liña división alturas
    - Liña de fondo edificatorio
    - Liñas de cambio de ordenanza
- n* nº de plantas  
*LP* Libre Privado  
*PB* Prolongación de Baixa

- Equipamentos (O-7)**
- Zonas Verdes / Espazos Libres (O-6)**
- codigo nº-SE (sistema existente) / nº-SN (sistema novo)  
 (DPV) - Titularidade privada / (DPP) - Titularidade pública
- |                     |                             |                        |
|---------------------|-----------------------------|------------------------|
| ANº Auditorio       | MANº Matadero               | ALNº Áreas recreativas |
| ADNº Administrativo | PRNº Parque Bombeiros       | ELNº Espazo libre      |
| CRNº Camping        | RNº Reloxo                  | CFNº Campo da festa    |
| CEIº Cemiterio      | SANº Sanitario-Assistencial | JNº Xardín             |
| DNº Deportivo       | SCNº Socio-Cultural         | PNº Parque             |
| ENº Escola          |                             |                        |
| GCNº Garda Civil    |                             |                        |
- Infraestruturas de comunicacións**
- Sistema Xeral Viario (O-9)
  - Aparcadoiros
  - Rede estatal
  - Rede autonómica
  - Rede provincial
  - Rede municipal
- Liñas afección de estradas**
- Calzada
  - Liña límite de edificación
  - Liña de Dominio Público EST
  - Liña de Dominio Público AUT
  - Liña de afección EST
  - Liña de afección AUT
  - Liña de afección DEP

- PATRIMONIO CULTURAL**
- Patrimonio Cultural (O-8)
    - Contorno de protección
    - Patrimonio arqueolóxico
      - API - Área de Protección Integral
      - CPX - Contorno de protección de Xacemento
    - Vías culturais
      - Camiño de Santiago- Via da Prata
      - Camiño Real
      - Territorio histórico
- 00.00 nº de catálogo

**GRÁFICO DE FOLLAS**  
 GRÁFICO DE FOLLAS

A Bandeira				Silleda			
B2	B3	B4	A4	G6	G7		
C2	C3	C4	B4	H6	H7	H8	
D3	D4			J5	J6	J7	J8
E3	E4			K6	K7		
F3	F4			L5	L6	L7	
				M5	M6	M7	
				N6	N7		
				O6			
				P6			

J8  
25 de 37

Concello de SILLEDA

**CONCELLO DE SILLEDA (PONTEVEDRA)**  
 AYUNTAMIENTO DE SILLEDA (PONTEVEDRA)

PLAN XERAL DE ORDENACIÓN MUNICIPAL  
 PLAN GENERAL DE ORDENACIÓN MUNICIPAL

**Alfonso Botana S.L.**  
 Aprobación Definitiva

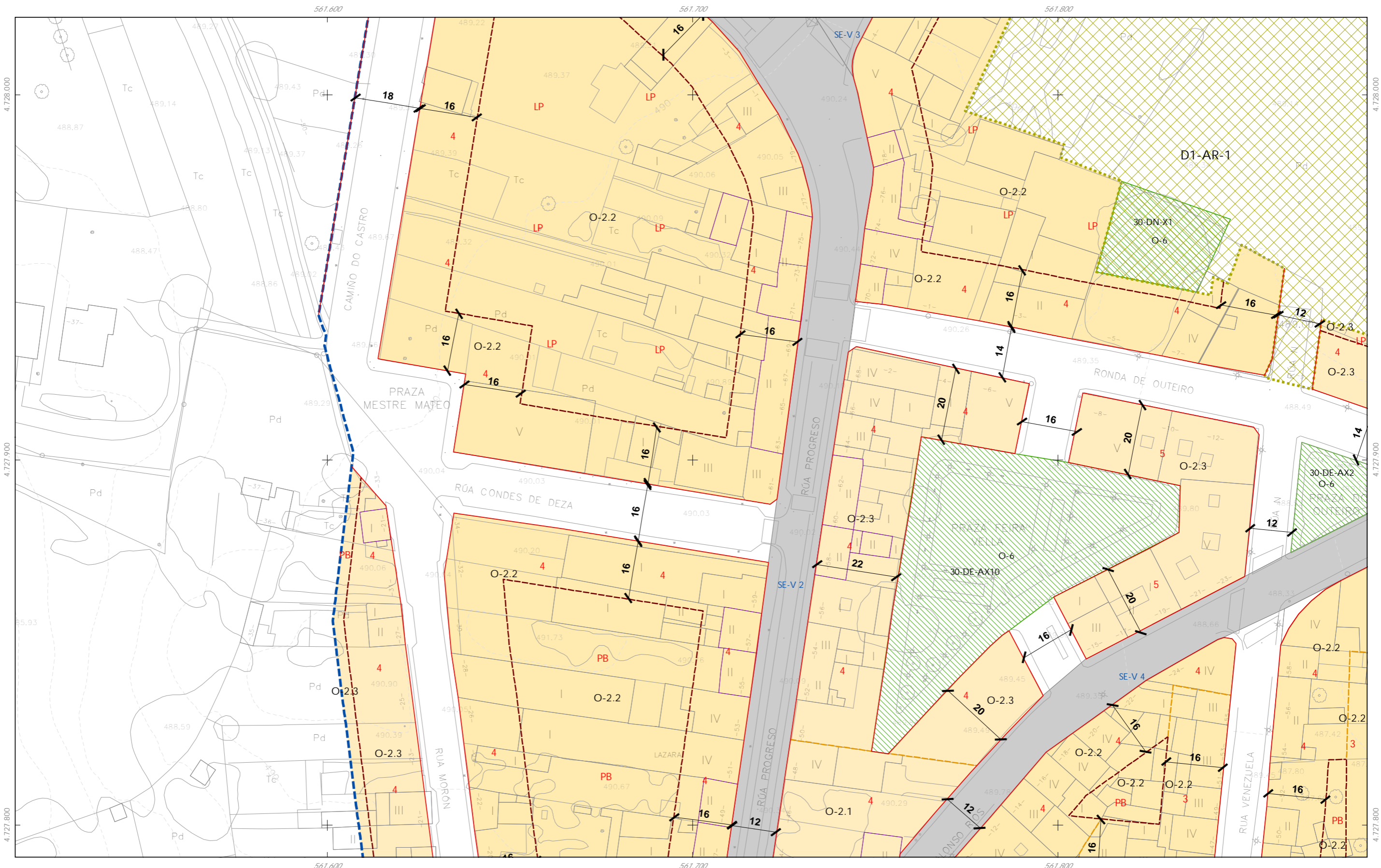
V. PLANOS DE ORDENACIÓN  
 V. PLANOS DE ORDENACIÓN

V.06 ORDENACIÓN DISTRITO 1: NÚCLEO URBANO DE SILLEDA  
 V.06 ORDENACIÓN DISTRITO 1: NÚCLEO URBANO DE SILLEDA

36052\_PXOM\_202303\_AD  
 Marzo 2023  
 ETRS 89 29N  
 EPSG: 28829

1:1.000

0 12.5 25 50 Metros



- CLASIFICACIÓN DO SOLO**
- Delimitación de Solo Urbano
  - Delimitación de núcleo rural
  - Delimitación de Solo Urbanizable
    - SUD-R (Delimitado Residencial)
    - SUD-I (Delimitado Industrial)
  - Solo urbano non consolidado
  - Área Planeamento Incorporado
- ORDENACIÓN**
- O-1.1 Barrio orixinario
  - O-1.2 Barrio orixinario
  - O-2.1 Res. entre medianeiras compacta
  - O-2.2 Res. entre medianeiras con patio de quinteiro
  - O-2.3 Res. entre medianeiras Desenvolvemento liñal
  - O-3 Residencial bloque aberto
  - O-4 Residencial unifamiliar
  - O-5 Terciario - industrial (O-5.1/5.2)
  - Actuacións illadas
    - Alinación de viario
    - Alinación de edificación
    - Liña división alturas
    - Liña de fondo edificatorio
    - Liñas de cambio de ordenación
- n* nº de plantas  
*LP* Libre Privado  
*PB* Prolongación de Baixa

- Equipamentos (O-7)**
- Zonas Verdes / Espazos Libres (O-6)**
- codigo nº-SE (sistema existente) / nº-SN (sistema novo)  
 (DPV) - Titularidade privada / (DPP) - Titularidade pública
- |                                |                                     |                                 |                                   |
|--------------------------------|-------------------------------------|---------------------------------|-----------------------------------|
| AN <sup>n</sup> Auditorio      | MA <sup>n</sup> Matadouro           | AL <sup>n</sup> Alameda         | AR <sup>n</sup> Áreas recreativas |
| AD <sup>n</sup> Administrativo | PR <sup>n</sup> Parque Bombas       | EL <sup>n</sup> Elipse          | ES <sup>n</sup> Espazo libre      |
| CR <sup>n</sup> Camping        | RE <sup>n</sup> Relixioso           | CF <sup>n</sup> Campo de fútbol | CA <sup>n</sup> Campo de festa    |
| CE <sup>n</sup> Cemiterio      | SA <sup>n</sup> Sanitario-Astencial | JR <sup>n</sup> Xardín          | PA <sup>n</sup> Parque            |
| DE <sup>n</sup> Deportivo      | SC <sup>n</sup> Socio-Cultural      |                                 |                                   |
| ES <sup>n</sup> Escola         |                                     |                                 |                                   |
| GC <sup>n</sup> Garda Civil    |                                     |                                 |                                   |
- Infraestruturas de comunicacións**
- Sistema Xeral Viario (O-9)
  - Aparcadoiros
  - Rede estatal
  - Rede autonómica
  - Rede provincial
  - Rede municipal
- Liñas afección de estradas**
- Calzada
  - Liña límite de edificación
  - Liña de Dominio Público EST
  - Liña de Dominio Público AUT
  - Liña de afección EST
  - Liña de afección AUT
  - Liña de afección DEP
- PATRIMONIO CULTURAL**
- Patrimonio Cultural (O-8)
  - Contorno de protección Patrimonio arqueolóxico
  - API - Área de Protección Integral
  - CPX - Contorno de protección de Xacemento
  - Vías culturais
    - Camión de Santiago- Via da Prata
    - Camión Real
    - Territorio histórico

**GRÁFICO DE FOLLAS**  
 GRÁFICO DE HOJAS

A4	G6	G7
B2	H6	H7
B3	H8	H8
C2	I5	I6
C3	I6	I7
C4	J5	J6
D3	J6	J7
D4	J7	J8
E3	K5	K6
E4	K6	K7
F3	L5	L6
F4	L6	L7
	M5	M6
	M6	M7
	N6	N7
	O6	
	P6	

**K6**  
 26 de 37

Concello de SILEDA

**ALFONSO BOTANA**  
 PROXECTE E PLANIFICACIÓN URBANÍSTICA

36052\_PXOM\_202303\_AD  
 Marzo 2023 ETRS 89 29N EPSG: 28829

Concello de SILEDA (PONTEVEDRA)  
 AYUNTAMIENTO DE SILEDA (PONTEVEDRA)

PLAN XERAL DE ORDENACIÓN MUNICIPAL  
 PLAN GENERAL DE ORDENACIÓN MUNICIPAL

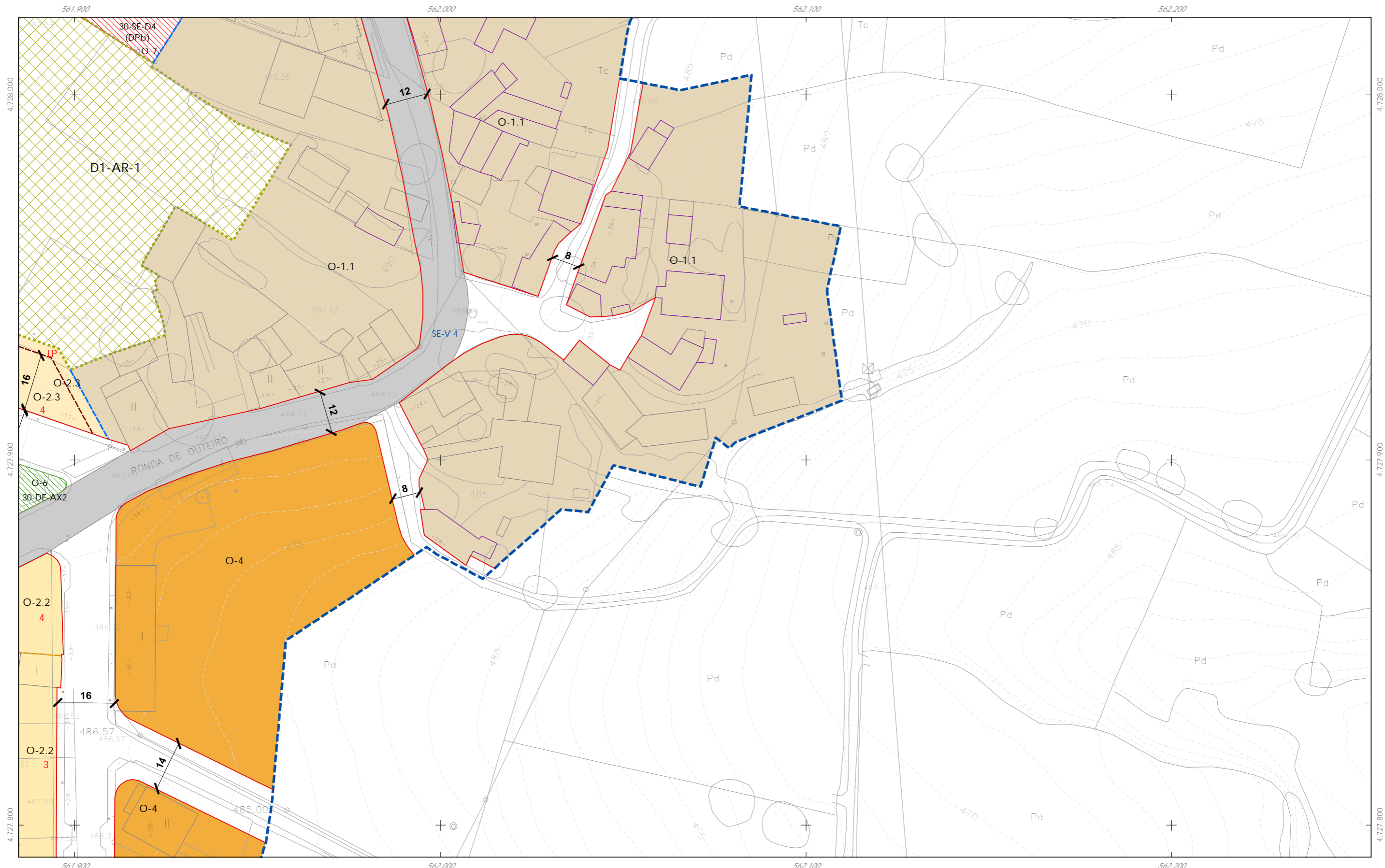
**Alfonso Botana S.L.**  
 Aprobación Definitiva

V. PLANOS DE ORDENACIÓN  
 V. PLANOS DE ORDENACIÓN

V.06 ORDENACIÓN DISTRITO 1: NÚCLEO URBANO DE SILEDA  
 V.06 ORDENACIÓN DISTRITO 1: NÚCLEO URBANO DE SILEDA

1:1.000

0 12.5 25 50 Metros



**CLASIFICACIÓN DO SOLO**

- Delimitación de Solo Urbano
- Delimitación de núcleo rural
- Delimitación de Solo Urbanizable
  - SUD-R (Delimitado Residencial)
  - SUD-I (Delimitado Industrial)
- Solo urbano non consolidado
- Área Planeamento Incorporado

**ORDENACIÓN**

- O-1.1 Barrio orixinario
- O-1.2 Barrio orixinario
- O-2.1 Res. entre medianeiras compacta
- O-2.2 Res. entre medianeiras con patio de quinteiro
- O-2.3 Res. entre medianeiras Desenvolvemento liñal
- O-3 Residencial bloque aberto
- O-4 Residencial unifamiliar
- O-5 Terciario - industrial (O-5.1/5.2)
- Actuacións illadas
  - Alinación de viario
  - Alinación de edificación
  - Línea división alturas
  - Línea de fondo edificatorio
  - Líneas de cambio de ordenanza

**Equipamentos (O-7)**

- Zonas Verdes / Espazos Libres (O-6)
- Infraestruturas de comunicacións
  - Sistema Xeral Viario (O-9)
  - Aparcaoiros
  - Rede estatal
  - Rede autonómica
  - Rede provincial
  - Rede municipal
- Linhas afección de estradas
  - Calzada
  - Línea límite de edificación
  - Línea de Dominio Público EST
  - Línea de Dominio Público AUT
  - Línea de afección EST
  - Línea de afección AUT
  - Línea de afección DEP

**PATRIMONIO CULTURAL**

- Patrimonio Cultural (O-8) 00.00
- Contorno de protección
- Patrimonio arqueolóxico
- API - Área de Protección Integral
- CPX - Contorno de protección de Xacemento
- Vías culturais
  - Camiño de Santiago- Via da Prata
  - Camiño Real
  - Territorio histórico

**GRÁFICO DE FOLLAS**  
GRÁFICO DE HOJAS

A Bandeira				Silleda			
B2	B3	B4	A4	G6	G7	H6	H7
C2	C3	C4		I5	I6	I7	H8
D3	D4			J5	J6	J7	J8
E3	E4			K6	K7		
F3	F4			L5	L6	L7	
				M5	M6	M7	
				N6	N7		
				O6			
				P6			

**K7**  
27 de 37

Concello de SILEDA

**ALFONSO BOTANA S.L.**

36052\_PXOM\_202303\_AD

Marzo 2023 ETRS 89 29N  
EPSG: 28829

1:1.000

**CONCELLO DE SILEDA (PONTEVEDRA)**  
AYUNTAMIENTO DE SILEDA (PONTEVEDRA)

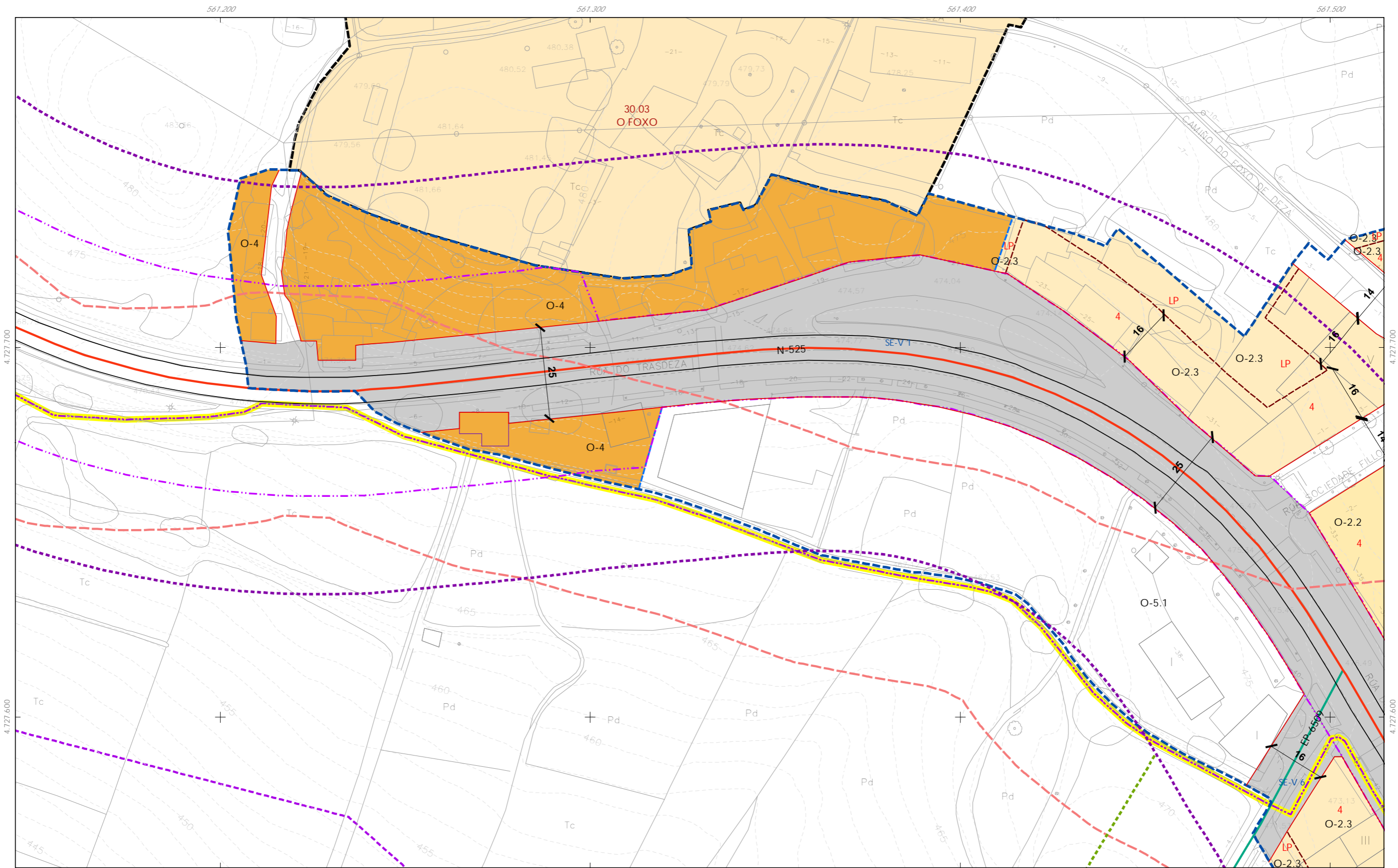
PLAN XERAL DE ORDENACIÓN MUNICIPAL  
PLAN GENERAL DE ORDENACIÓN MUNICIPAL

**Alfonso Botana S.L.**  
Aprobación Definitiva

V. PLANOS DE ORDENACIÓN  
V. PLANOS DE ORDENACIÓN

V.06 ORDENACIÓN DISTRITO 1: NÚCLEO URBANO DE SILEDA  
V.06 ORDENACIÓN DISTRITO 1: NÚCLEO URBANO DE SILEDA

0 12.5 25 50 Metros



- CLASIFICACIÓN DO SOLO**
- Delimitación de Solo Urbano
  - Delimitación de núcleo rural
  - Delimitación de Solo Urbanizable
    - SUD-R (Delimitado Residencial)
    - SUD-I (Delimitado Industrial)
  - Solo urbano non consolidado
  - Área Planeamento Incorporado
- ORDENACIÓN**
- O-1.1 Barrio orixinario
  - O-1.2 Barrio orixinario
  - O-2.1 Res. entre medianeiras compacta
  - O-2.2 Res. entre medianeiras con patio de quinteiro
  - O-2.3 Res. entre medianeiras Desenvolvemento liñal
  - O-3 Residencial bloque aberto
  - O-4 Residencial unifamiliar
  - O-5 Terciario - industrial (O-5.1/5.2)
  - Actuacións illadas
    - Alinación de viario
    - Alinación de edificación
    - Liña división alturas
    - Liña de fondo edificatorio
    - Liñas de cambio de ordenación
- n nº de plantas*  
*LP Libre Privado*  
*PB Prolongación de Baixa*

- Equipamentos (O-7)**
- Zonas Verdes / Espazos Libres (O-6)**
- codigo nº-SE (sistema existente) / nº-SN (sistema novo)  
 (DPV) - Titularidade privada / (DPP) - Titularidade pública
- |                                |                                    |                                   |
|--------------------------------|------------------------------------|-----------------------------------|
| Am <sup>n</sup> Auditorio      | MA <sup>n</sup> Matadouro          | Al <sup>n</sup> Áreas recreativas |
| AD <sup>n</sup> Administrativo | PR <sup>n</sup> Parque Sombelidos  | ES <sup>n</sup> Espazos lires     |
| Cr <sup>n</sup> Camping        | Re <sup>n</sup> Relixioso          | CF <sup>n</sup> Campo da festa    |
| CE <sup>n</sup> Cemiterio      | SA <sup>n</sup> Sanitario-Astucial | X <sup>n</sup> Xardín             |
| Dn <sup>n</sup> Digestivo      | SC <sup>n</sup> Socio-Cultural     | J <sup>n</sup> Jardín             |
| En <sup>n</sup> Escola         |                                    | Pr <sup>n</sup> Parque            |
| GC <sup>n</sup> Garda Civil    |                                    |                                   |
- Infraestruturas de comunicacións**
- Sistema Xeral Viario (O-9)
  - Aparcaoiros
  - Rede estatal
  - Rede autonómica
  - Rede provincial
  - Rede municipal
- Liñas afección de estradas**
- Calzada
  - Liña Limite de edificación
  - Liña de Dominio Público EST
  - Liña de Dominio Público AUT
  - Liña de afección EST
  - Liña de afección AUT
  - Liña de afección DEP

- PATRIMONIO CULTURAL**
- Patrimonio Cultural (O-8) 00.00 nº de catálogo
  - Contorno de protección
  - Patrimonio arqueolóxico
    - API - Área de Protección Integral
    - CPX - Contorno de protección de Xacemento
  - Vías culturais
    - Camiño de Santiago- Via da Prata
    - Camiño Real
    - Territorio histórico

**GRÁFICO DE FOLLAS**  
**GRÁFICO DE HOJAS**

A Bandeira				Silleda				
B2	B3	B4	A4	G6	G7	H6	H7	H8
C2	C3	C4	I5	I6	I7	J6	J7	J8
D3	D4	E3	E4	K6	K7	L5	L6	L7
F3	F4	M5	M6	M7	N6	N7	O6	P6

**L5**  
28 de 37

Concello de SILEDA

**ALFONSO BOTANA S.L.**  
 PROYECTOS URBANÍSTICOS E EDIFICATORIOS

36052\_PXOM\_202303\_AD

Marzo 2023 ETRS 89 29N  
 Marzo 2023 EPSG: 25829

1:1.000

0 12.5 25 50 Metros

**CONCELLO DE SILEDA (PONTEVEDRA)**  
 AYUNTAMIENTO DE SILEDA (PONTEVEDRA)

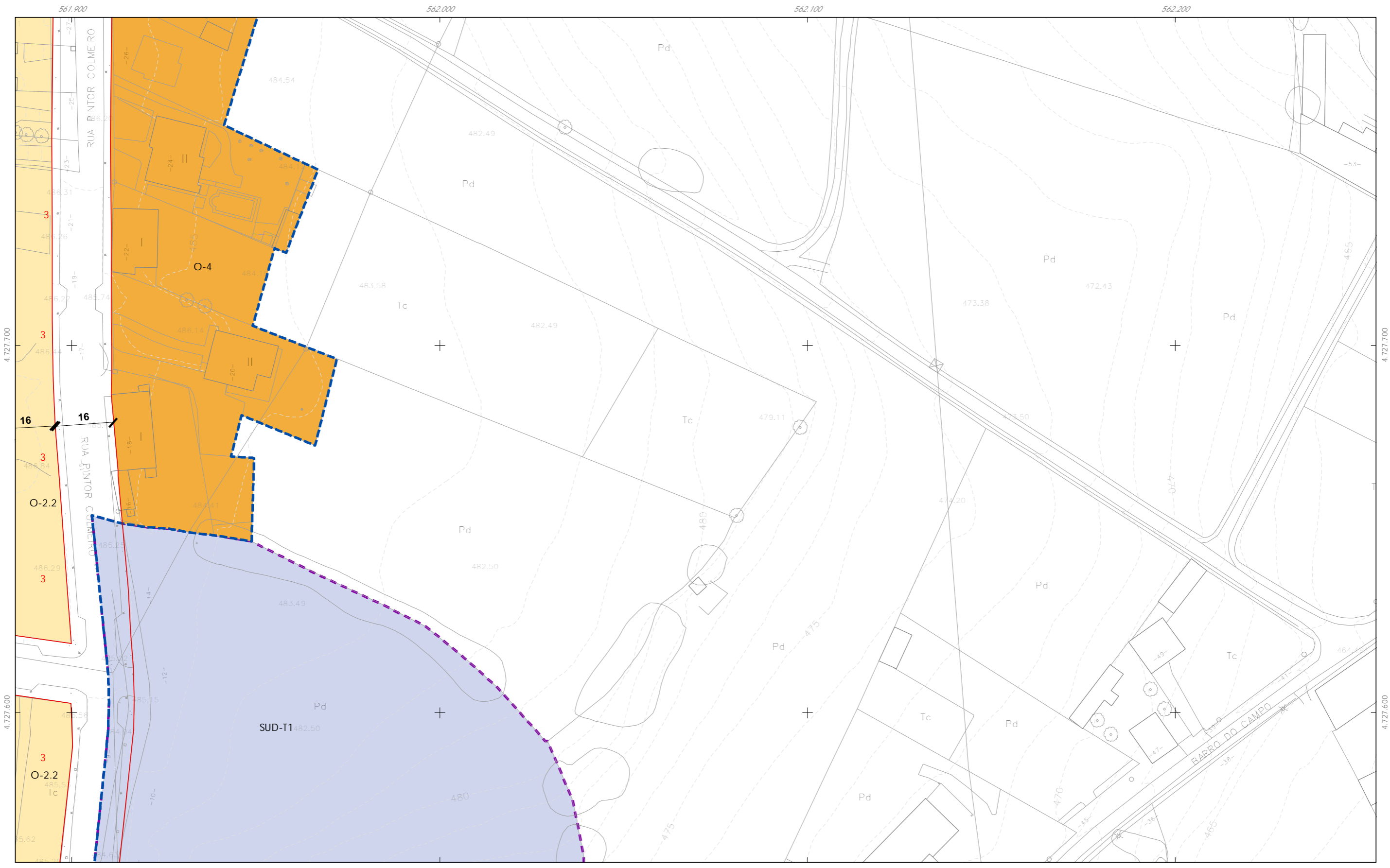
PLAN XERAL DE ORDENACIÓN MUNICIPAL  
 PLAN GENERAL DE ORDENACIÓN MUNICIPAL

**Alfonso Botana S.L.**  
 Aprobación Definitiva

V. PLANOS DE ORDENACIÓN  
 V. PLANOS DE ORDENACIÓN

V.06 ORDENACIÓN DISTRITO 1: NÚCLEO URBANO DE SILEDA  
 V.06 ORDENACIÓN DISTRITO 1: NÚCLEO URBANO DE SILEDA





**CLASIFICACIÓN DO SOLO**

- Delimitación de Solo Urbano
- Delimitación de núcleo rural
- Delimitación de Solo Urbanizable
  - SUD-R (Delimitado Residencial)
  - SUD-I (Delimitado Industrial)
- Solo urbano non consolidado
- Área Planeamento Incorporado

**ORDENACIÓN**

- O-1.1 Barrio orixinario
- O-1.2 Barrio orixinario
- O-2.1 Res. entre medianeiras compacta
- O-2.2 Res. entre medianeiras con patio de quinteiro
- O-2.3 Res. entre medianeiras Desenvolvemento liñal
- O-3 Residencial bloque aberto
- O-4 Residencial unifamiliar
- O-5 Terciario - industrial (O-5.1/5.2)
- Actuacións illadas
  - Alinación de viario
  - Alinación de edificación
  - Línea división alturas
  - Línea de fondo edificatorio
  - Líneas de cambio de ordenanza

**Equipamentos (O-7)**

- Zonas Verdes / Espazos Libres (O-6)
- Infraestruturas de comunicacións**
  - Sistema Xeral Viario (O-9)
  - Aparcaoiros
  - Rede estatal
  - Rede autonómica
  - Rede provincial
  - Rede municipal
- Líneas afección de estradas**
  - Calzada
  - Línea límite de edificación
  - Línea de Dominio Público EST
  - Línea de Dominio Público AUT
  - Línea de afección EST
  - Línea de afección AUT
  - Línea de afección DEP

**PATRIMONIO CULTURAL**

- Patrimonio Cultural (O-8) 00.00
- Contorno de protección
- Patrimonio arqueolóxico**
  - API - Área de Protección Integral
  - CPX - Contorno de protección de Xacemento
- Vías culturais**
  - Camiño de Santiago- Via da Prata
  - Camiño Real
  - Territorio histórico

**GRÁFICO DE FOLIAS**

**GRÁFICO DE HOJAS**

A Bandeira				Silleda			
B2	B3	B4		G6	G7		
C2	C3	C4		J5	J6	J7	J8
D3	D4			K6	K7		
E3	E4			L5	L6	L7	
F3	F4			M5	M6	M7	
				N6	N7		
				O6			
				P6			

**L7**  
30 de 37

Concello de SILEDA

ALFONSO BOTANA S.L.

36052\_PXOM\_202303\_AD

Marzo 2023

ETRS 89 29N  
EPSG: 28829

1:1.000

CONCELLO DE SILEDA (PONTEVEDRA)

AYUNTAMIENTO DE SILEDA (PONTEVEDRA)

PLAN XERAL DE ORDENACIÓN MUNICIPAL

PLAN GENERAL DE ORDENACIÓN MUNICIPAL

Alfonso Botana S.L.

Aprobación Definitiva

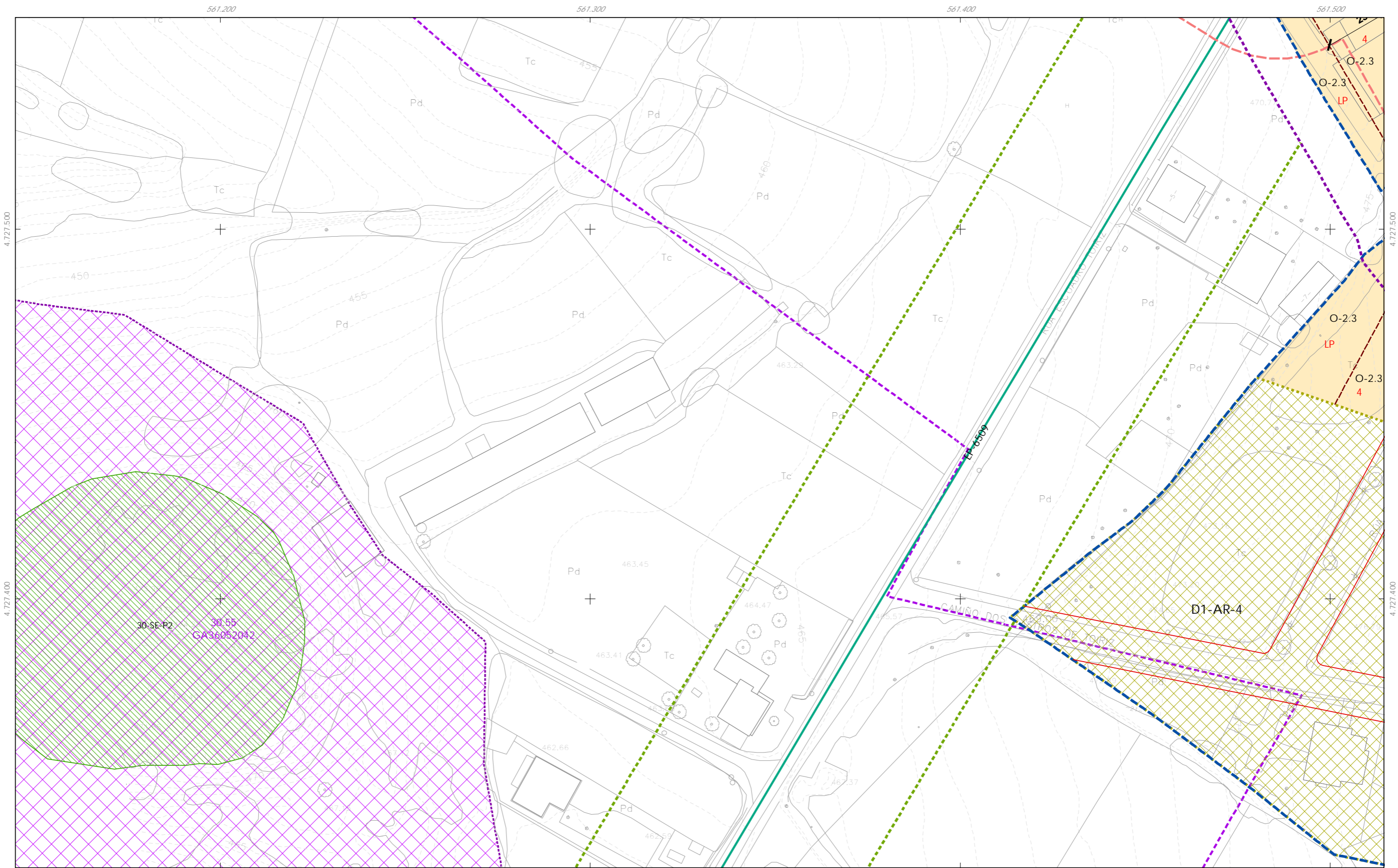
V. PLANOS DE ORDENACIÓN

V. PLANOS DE ORDENACIÓN

V.06 ORDENACIÓN DISTRITO 1: NÚCLEO URBANO DE SILEDA

V.06 ORDENACIÓN DISTRITO 1: NÚCLEO URBANO DE SILEDA

0 12.5 25 50 Metros



- CLASIFICACIÓN DO SOLO**
- Delimitación de Solo Urbano
  - Delimitación de núcleo rural
  - Delimitación de Solo Urbanizable
    - SUD-R (Delimitado Residencial)
    - SUD-I (Delimitado Industrial)
  - Solo urbano non consolidado
  - Área Planeamento Incorporado
- ORDENACIÓN**
- O-1.1 Barrio orixinario
  - O-1.2 Barrio orixinario
  - O-2.1 Res. entre medianeiras compacta
  - O-2.2 Res. entre medianeiras con patio de quinteiro
  - O-2.3 Res. entre medianeiras Desenvolvemento liñal
  - O-3 Residencial bloque aberto
  - O-4 Residencial unifamiliar
  - O-5 Terciario - industrial (O-5.1/5.2)
- n* nº de plantas  
*LP* Libre Privado  
*PB* Prolongación de Baixa
- Actuacións illadas**
- Alinación de viario
  - Alinación de edificación
  - Liña división alturas
  - Liña de fondo edificatorio
  - Liñas de cambio de ordenación

- Equipamentos (O-7)**
- Zonas Verdes / Espazos Libres (O-6)**
- codigo nº-SE (sistema existente) / nº-SN (sistema novo)  
 (DPV) - Titularidade privada / (DPP) - Titularidade pública
- |     |                |     |                     |     |                   |
|-----|----------------|-----|---------------------|-----|-------------------|
| An* | Auditorio      | MA* | Museo               | AL* | Áreas recreativas |
| AD* | Administrativo | PA* | Parque bomballos    | EL* | Espazos liñes     |
| CR* | Camping        | RE* | Relixioso           | CF* | Campo da festa    |
| CE* | Cemiterio      | SA* | Santuário-Astencial | J*  | Xardin            |
| DI* | Digestivo      | SC* | Socio-Cultural      | J*  | Parque            |
| ES* | Escola         |     |                     |     |                   |
| GC* | Gasfa Civil    |     |                     |     |                   |
- Infraestruturas de comunicacións**
- Sistema Xeral Viario (O-9)
  - Aparcaoiros
  - Rede estatal
  - Rede autonómica
  - Rede provincial
  - Rede municipal
- Liñas afección de estradas**
- Calzada
  - Liña límite de edificación
  - Liña de Dominio Público EST
  - Liña de Dominio Público AUT
  - Liña de afección EST
  - Liña de afección AUT
  - Liña de afección DEP

- PATRIMONIO CULTURAL**
- Patrimonio Cultural (O-8)
  - Contorno de protección
  - Patrimonio arqueolóxico
    - API - Área de Protección Integral
    - CPX - Contorno de protección de Xacemento
  - Vías culturais
    - Camino de Santiago- Via da Prata
    - Camino Real
    - Territorio histórico
- 00.00 nº de catálogo

**GRÁFICO DE FOLLAS**

**GRÁFICO DE HOJAS**

A Bandeira				Silleda			
B2	B3	B4	A4	G6	G7	H6	H7
C2	C3	C4	C4	J5	J6	J7	J8
D3	D4	E3	E4	K6	K7	L6	L7
F3	F4	F3	F4	M5	M6	M7	N6
				N6	N7	O6	P6

M5  
31 de 37

Concello de SILLEDA

**ALFONSO BOTANA S.L.**

36052\_PXOM\_202303\_AD

Marzo 2023 ETRS 89 29N EPSG: 28829

1:1.000

**CONCELLO DE SILLEDA (PONTEVEDRA)**

AYUNTAMIENTO DE SILLEDA (PONTEVEDRA)

PLAN XERAL DE ORDENACIÓN MUNICIPAL

PLAN GENERAL DE ORDENACIÓN MUNICIPAL

Alfonso Botana S.L.

Aprobación Definitiva

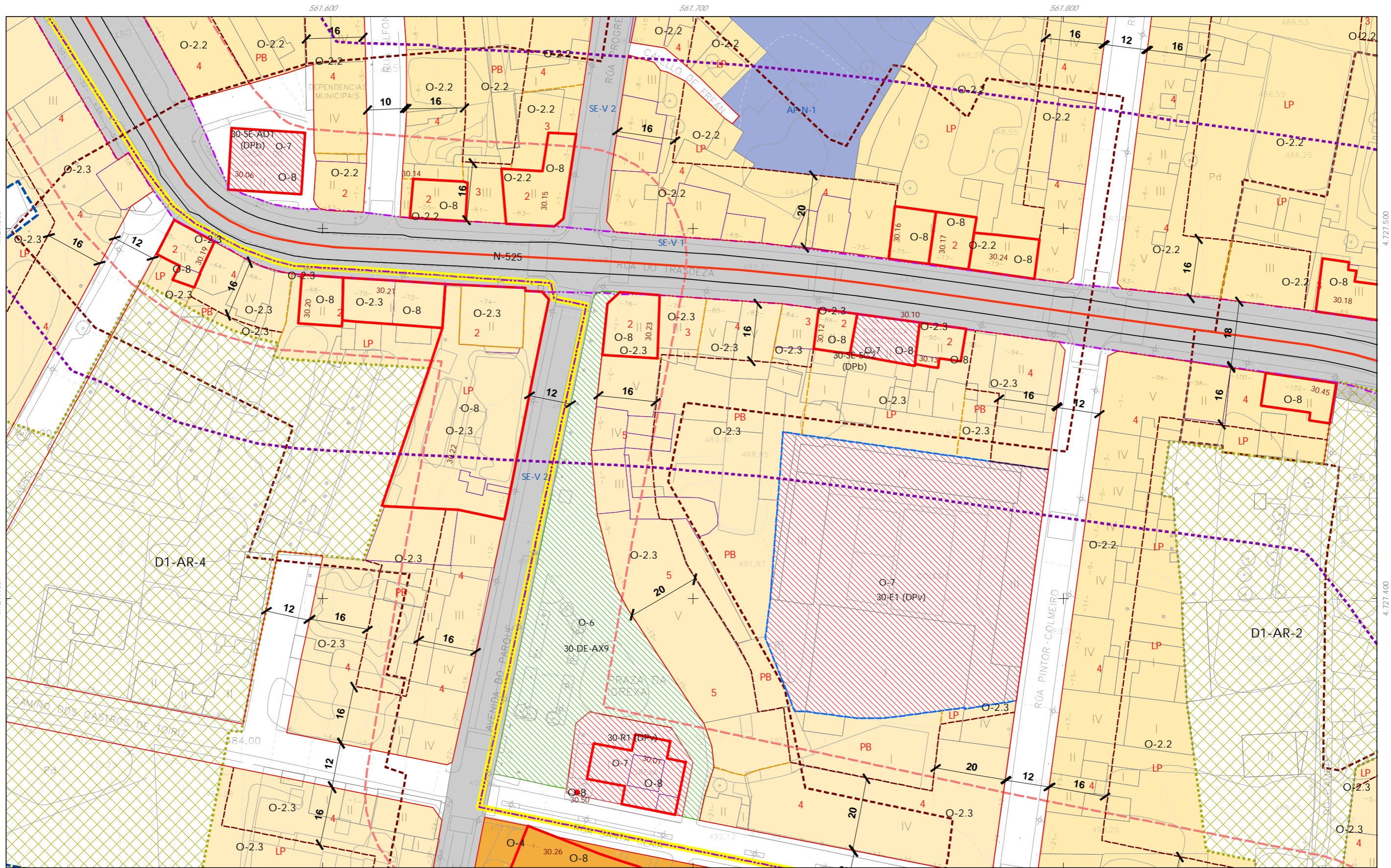
V. PLANOS DE ORDENACIÓN

V. PLANOS DE ORDENACIÓN

V.06 ORDENACIÓN DISTRITO 1: NÚCLEO URBANO DE SILLEDA

V.06 ORDENACIÓN DISTRITO 1: NÚCLEO URBANO DE SILLEDA

0 12.5 25 50 Metros



CLASIFICACIÓN DO SOLO

- Delimitación de Solo Urbano
- Delimitación de núcleo rural
- Delimitación de Solo Urbanizable
  - SUD-R (Delimitado Residencial)
  - SUD-I (Delimitado Industrial)
- Solo urbano non consolidado
- Área Planeamento Incorporado

ORDENACIÓN

- O-1.1 Barrio orixinario
- O-1.2 Barrio orixinario
- O-2.1 Res. entre medianeiras compacta
- O-2.2 Res. entre medianeiras con patio de quinteiro
- O-2.3 Res. entre medianeiras Desenvolvemento lineal
- O-3 Residencial bloque aberto
- O-4 Residencial unifamiliar
- O-5 Terciario - industrial (O-5.1/5.2)
- Actuacións illadas
  - Alinación de viario
  - Alinación de edificación
  - Línea división alturas
  - Línea de fondo edificatorio
  - Líneas de cambio de ordenación

Equipamentos (O-7)

- Zonas Verdes / Espazos Libres (O-6)
- Infraestruturas de comunicacións
  - Sistema Xeral Viario (O-9)
  - Aparcadoiros
  - Rede estatal
  - Rede autonómica
  - Rede provincial
  - Rede municipal
- Líneas afectación de estradas
  - Calzada
  - Línea Límite de edificación
  - Línea de Dominio Público EST
  - Línea de Dominio Público AUT
  - Línea de afectación EST
  - Línea de afectación AUT
  - Línea de afectación DEP

PATRIMONIO CULTURAL

- Patrimonio Cultural (O-8)
- Contorno de protección
- Patrimonio arqueolóxico
  - API - Área de Protección Integral
  - CPX - Contorno de protección de Xacemento
- Vías culturais
  - Camiño de Santiago- Via da Prata
  - Camiño Real
  - Territorio histórico

GRÁFICO DE FOLLAS

A Bandeira				Silleda			
B2	B3	B4	A4	G6	G7		
C2	C3	C4		I5	I6	I7	H8
D3	D4			J5	J6	J7	J8
E3	E4			K6	K7		
F3	F4			L5	L6	L7	
				M5	M6	M7	
				N6	N7		
				O6			
				P6			

M6  
32 de 37

Concello de SILEDA

ALFONSO BOTANA S.L.

36052\_PXOM\_202303\_AD

Marzo 2023 ETRS 89 29N  
Marzo 2023 EPSG: 28829

1:1.000

CONCELLO DE SILEDA (PONTEVEDRA)

AYUNTAMIENTO DE SILEDA (PONTEVEDRA)

PLAN XERAL DE ORDENACIÓN MUNICIPAL

PLAN GENERAL DE ORDENACIÓN MUNICIPAL

Alfonso Botana S.L.

Aprobación Definitiva

V. PLANOS DE ORDENACIÓN

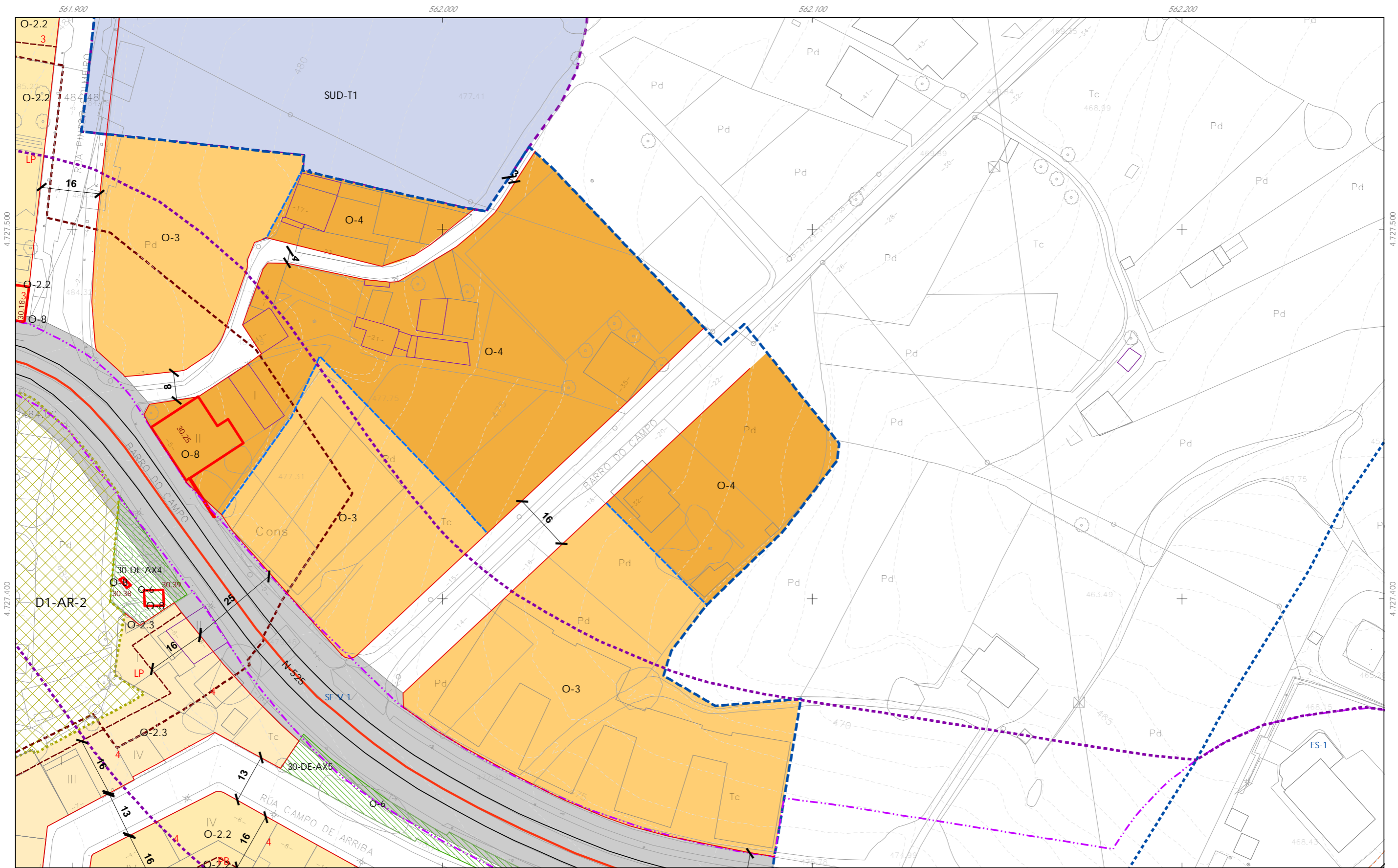
V. PLANOS DE ORDENACIÓN

V.06 ORDENACIÓN DISTRITO 1: NÚCLEO URBANO DE SILEDA

V.06 ORDENACIÓN DISTRITO 1: NÚCLEO URBANO DE SILEDA

0 12.5 25 50 Metros





**CLASIFICACIÓN DO SOLO**

- Delimitación de Solo Urbano
- Delimitación de núcleo rural
- Delimitación de Solo Urbanizable
- SUD-R (Delimitado Residencial)
- SUD-I (Delimitado Industrial)
- Solo urbano non consolidado
- Área Planeamento Incorporado

**ORDENACIÓN**

- O-1.1 Barrio orixinario
  - O-1.2 Barrio orixinario
  - O-2.1 Res. entre medianeiras compacta
  - O-2.2 Res. entre medianeiras con patio de quinteiro
  - O-2.3 Res. entre medianeiras Desenvolvemento liñal
  - O-3 Residencial bloque aberto
  - O-4 Residencial unifamiliar
  - O-5 Terciario - industrial (O-5.1/5.2)
- n* nº de plantas  
*LP* Libre Privado  
*PB* Prolongación de Baixa
- Alinación de viario
  - Alinación de edificación
  - Línea división alturas
  - Línea de fondo edificatorio
  - Líneas de cambio de ordenación

**Equipamentos (O-7)**

- Zonas Verdes / Espazos Libres (O-6)
- codigo nº-SE (sistema existente) / nº-SN (sistema novo)  
 (DPV) - Titularidade privada / (DPP) - Titularidade pública
- |                                |                                        |                                 |                                   |
|--------------------------------|----------------------------------------|---------------------------------|-----------------------------------|
| An <sup>n</sup> Auditorio      | MA <sup>n</sup> Matadouro              | AL <sup>n</sup> Alameda         | AR <sup>n</sup> Áreas recreativas |
| AD <sup>n</sup> Administrativo | PR <sup>n</sup> Parque Bombas          | EL <sup>n</sup> Eléctrico       | ES <sup>n</sup> Espazos livres    |
| CR <sup>n</sup> Camping        | RE <sup>n</sup> Relevo                 | CF <sup>n</sup> Campo de fútbol | CF <sup>n</sup> Campo de festa    |
| CE <sup>n</sup> Cemiterio      | SA <sup>n</sup> Sanitario-Assistencial | J <sup>n</sup> Jardín           | X <sup>n</sup> Xardín             |
| DI <sup>n</sup> Deportivo      | SC <sup>n</sup> Socio-Cultural         | J <sup>n</sup> Jardín           | PA <sup>n</sup> Parque            |
| ES <sup>n</sup> Escola         |                                        |                                 |                                   |
| GC <sup>n</sup> Garda Civil    |                                        |                                 |                                   |
- Infraestruturas de comunicacións**
- Sistema Xeral Viario (O-9)
  - Aparcaoiros
  - Rede estatal
  - Rede autonómica
  - Rede provincial
  - Rede municipal
- Liñas afección de estradas**
- Calzada
  - Línea límite de edificación
  - Línea de Dominio Público EST
  - Línea de Dominio Público AUT
  - Línea de afección EST
  - Línea de afección AUT
  - Línea de afección DEP

**PATRIMONIO CULTURAL**

- Patrimonio Cultural (O-8) 00.00 nº de catálogo
- Contorno de protección
- Patrimonio arqueolóxico
- API - Área de Protección Integral
- CPX - Contorno de protección de Xacemento
- Vías culturais
- Camiño de Santiago- Via da Prata
- Camiño Real
- Territorio histórico

**GRÁFICO DE FOLLAS**  
 GRÁFICO DE HOJAS

A Bandeira		Silleda	
B2	B3	B4	A4
C2	C3	C4	G6
D3	D4	J5	G7
E3	E4	J6	H6
F3	F4	J7	H7
		J8	H8
		L5	L6
		L6	L7
		M5	M6
		M6	M7
		N6	N7
		O6	
		P6	

**M7**  
 33 de 37

Concello de SILEDA

**ALFONSO BOTANA S.L.**  
 INGENIEROS DE ENGENHARÍA

36052\_PXOM\_202303\_AD  
 Marzo 2023 ETRS 89 29N  
 EPSG: 28829

1:1.000

**CONCELLO DE SILEDA (PONTEVEDRA)**  
 AYUNTAMIENTO DE SILEDA (PONTEVEDRA)

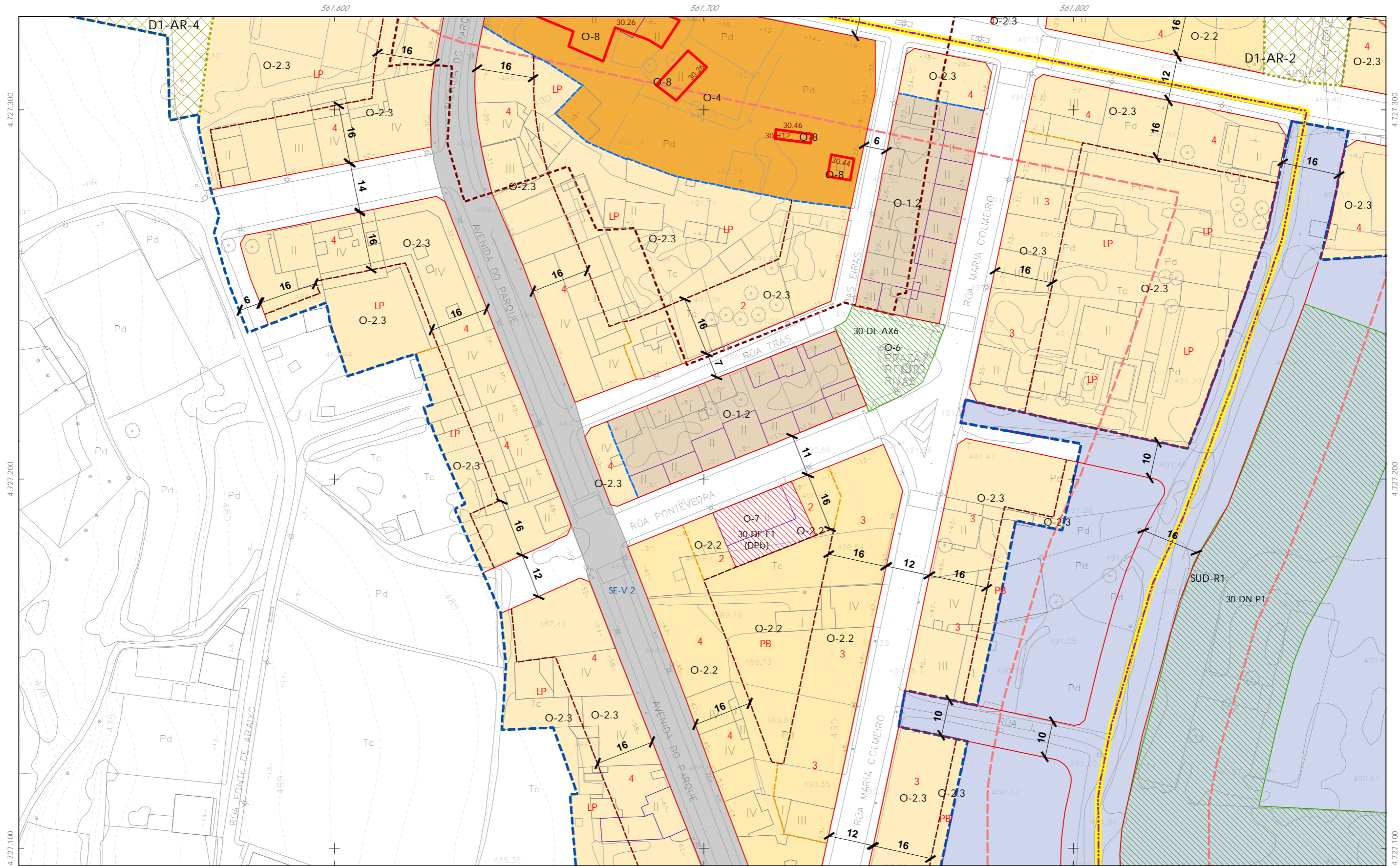
PLAN XERAL DE ORDENACIÓN MUNICIPAL  
 PLAN GENERAL DE ORDENACIÓN MUNICIPAL

**Alfonso Botana S.L.**  
 Aprobación Definitiva

V. PLANOS DE ORDENACIÓN  
 V. PLANOS DE ORDENACIÓN

V.06 ORDENACIÓN DISTRITO 1: NÚCLEO URBANO DE SILEDA  
 V.06 ORDENACIÓN DISTRITO 1: NÚCLEO URBANO DE SILEDA

0 12.5 25 50 Metros



**CLASIFICACIÓN DO SOLO**

- Delimitación de Solo Urbano
- Delimitación de núcleo rural
- Delimitación de Solo Urbanizable
- SUD-R (Delimitado Residencial)
- SUD-I (Delimitado Industrial)
- Solo urbano non consolidado
- Área Planeamento Incorporado

**ORDENACIÓN**

- O-1.1 Barrio orixinario
- O-1.2 Barrio orixinario
- O-2.1 Res. entre medianeiras compacta
- O-2.2 Res. entre medianeiras con patio de quinteiro
- O-2.3 Res. entre medianeiras Desenvolvemento liñal
- O-3 Residencial bloque aberto
- O-4 Residencial unifamiliar
- O-5 Terciario - industrial (O-5.1/5.2)
- Actuacións illadas
- n* nº de plantas
- LP* Libre Privado
- PB* Prolongación de Baixo
- Alinación de viario
- Alinación de edificación
- Línea división alturas
- Línea de fondo edificatorio
- Líneas de cambio de ordenación

**Equipamentos (O-7)**

- Zonas Verdes / Espazos Libres (O-6)
- codigo nº-SE (sistema existente) / nº-SN (sistema novo)
- (DIPV) - Titularidade privada / (DIPB) - Titularidade pública
- |                     |                            |                      |                        |
|---------------------|----------------------------|----------------------|------------------------|
| ANº Auditorio       | MAºº Matadouro             | ALºº Alameda         | ARºº Áreas recreativas |
| ADºº Administrativo | PAºº Parque Sombrios       | ELºº Elíptico        | ESºº Espazos libres    |
| CAºº Camping        | REºº Relixioso             | CRºº Campo de fútbol | ECºº Campo de festa    |
| CEºº Cemiterio      | SAºº Sanitario-Asistencial | Jºº Jardín           | XCºº Xardín            |
| DEºº Deportivo      | SCºº Socio-Cultural        | INºº Invernadero     | PAºº Parque            |
| ESºº Escola         |                            |                      |                        |
| ENºº Garda Civil    |                            |                      |                        |
| GCºº Garda Civil    |                            |                      |                        |
- Infraestruturas de comunicacións**
- Sistema Xeral Viario (O-9)
- Aparcadoiros
- Rede estatal
- Rede autonómica
- Rede provincial
- Rede municipal
- líneas afección de estradas**
- Calzada
- Línea Límite de edificación
- Línea de Dominio Público EST
- Línea de Dominio Público AUT
- Línea de afección EST
- Línea de afección AUT
- Línea de afección DEP

**Patrimonio Cultural**

- Patrimonio Cultural (O-8)
- Contorno de protección
- Patrimonio arqueolóxico
- API - Área de Protección Integral
- CPX - Contorno de protección de Xacemento
- Vías culturais**
- Camiño de Santiago- Via da Prata
- Camiño Real
- Territorio histórico

**GRÁFICO DE FOLLAS**  
GRÁFICO DE HOJAS

A Bandeira		Silleda	
B2	B3	G6	G7
B3	B4	H6	H7
C2	C3	I5	I6
C3	C4	J5	J6
D3	D4	K6	K7
E3	E4	L5	L6
F3	F4	M5	M6
		N6	N7
		O6	O7
		P6	P7

**N6**  
34 de 37

Concello de SILEDA

**ALFONSO BOTANA S.L.**  
PROYECTOS DE INGENIERIA Y ARQUITECTURA

36052\_PXOM\_202303\_AD  
 Marzo 2023 ETRS 89 29N  
 Marzo 2023 EPSG: 28829

1:1.000

**CONCELLO DE SILEDA (PONTEVEDRA)**  
AYUNTAMIENTO DE SILEDA (PONTEVEDRA)

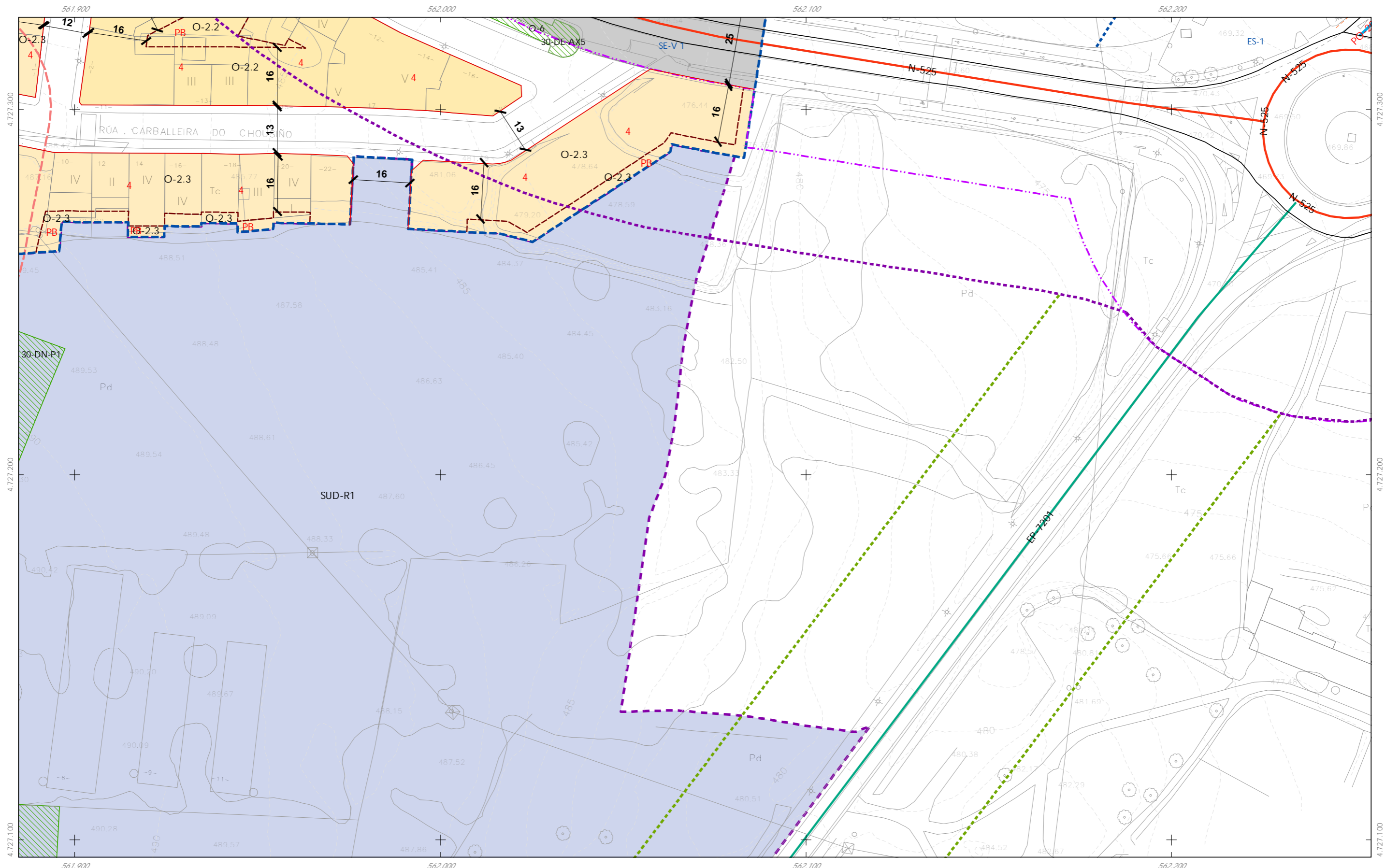
PLAN XERAL DE ORDENACIÓN MUNICIPAL  
PLAN GENERAL DE ORDENACIÓN MUNICIPAL

**Alfonso Botana S.L.**  
Aprobación Definitiva

V. PLANOS DE ORDENACIÓN  
V. PLANOS DE ORDENACIÓN

V.06 ORDENACIÓN DISTRITO 1: NÚCLEO URBANO DE SILEDA  
V.06 ORDENACIÓN DISTRITO 1: NÚCLEO URBANO DE SILEDA

0 12.5 25 50 Metros



CLASIFICACIÓN DO SOLO

- Delimitación de Solo Urbano
- Delimitación de núcleo rural
- Delimitación de Solo Urbanizable
  - SUD-R (Delimitado Residencial)
  - SUD-I (Delimitado Industrial)
- Solo urbano non consolidado
- Área Planeamento Incorporado

ORDENACIÓN

- O-1.1 Barrio orixinario
- O-1.2 Barrio orixinario
- O-2.1 Res. entre medianeiras compacta
- O-2.2 Res. entre medianeiras con patio de quinteiro
- O-2.3 Res. entre medianeiras Desenvolvemento liñal
- O-3 Residencial bloque aberto
- O-4 Residencial unifamiliar
- O-5 Terciario - industrial (O-5.1/5.2)
- Actuacións illadas
  - Alinación de viario
  - Alinación de edificación
  - Línea división alturas
  - Línea de fondo edificatorio
  - Líneas de cambio de ordenación

Equipamentos (O-7)

- Zonas Verdes / Espazos Libres (O-6)
- Infraestruturas de comunicacións
  - Sistema Xeral Viario (O-9)
  - Aparcaídoiros
  - Rede estatal
  - Rede autonómica
  - Rede provincial
  - Rede municipal
- Linhas afección de estradas
  - Calzada
  - Línea Límite de edificación
  - Línea de Dominio Público EST
  - Línea de Dominio Público AUT
  - Línea de afección EST
  - Línea de afección AUT
  - Línea de afección DEP

PATRIMONIO CULTURAL

- Patrimonio Cultural (O-8) 00.00 n° de catálogo
- Contorno de protección
- Patrimonio arqueolóxico
- API - Área de Protección Integral
- CPX - Contorno de protección de Xacemento
- Vías culturais
  - Camiño de Santiago- Via da Prata
  - Camiño Real
  - Territorio histórico

GRÁFICO DE FOLIAS

A Bandeira		Silleda	
B2	B3	G6	G7
B4	C4	H6	H7
C2	C3	I5	I6
D3	D4	J5	J6
E3	E4	K6	K7
F3	F4	L5	L6
		M5	M6
		N6	N7
		O6	
		P6	

N7  
35 de 37

Concello de SILEDA

ALFONSO BOTANA S.L.

36052\_PXOM\_202303\_AD

Marzo 2023 ETRS 89 29N  
Marzo 2023 EPSG: 28829

CONCELLO DE SILEDA (PONTEVEDRA)

AYUNTAMIENTO DE SILEDA (PONTEVEDRA)

PLAN XERAL DE ORDENACIÓN MUNICIPAL

PLAN GENERAL DE ORDENACIÓN MUNICIPAL

Alfonso Botana S.L.

Aprobación Definitiva

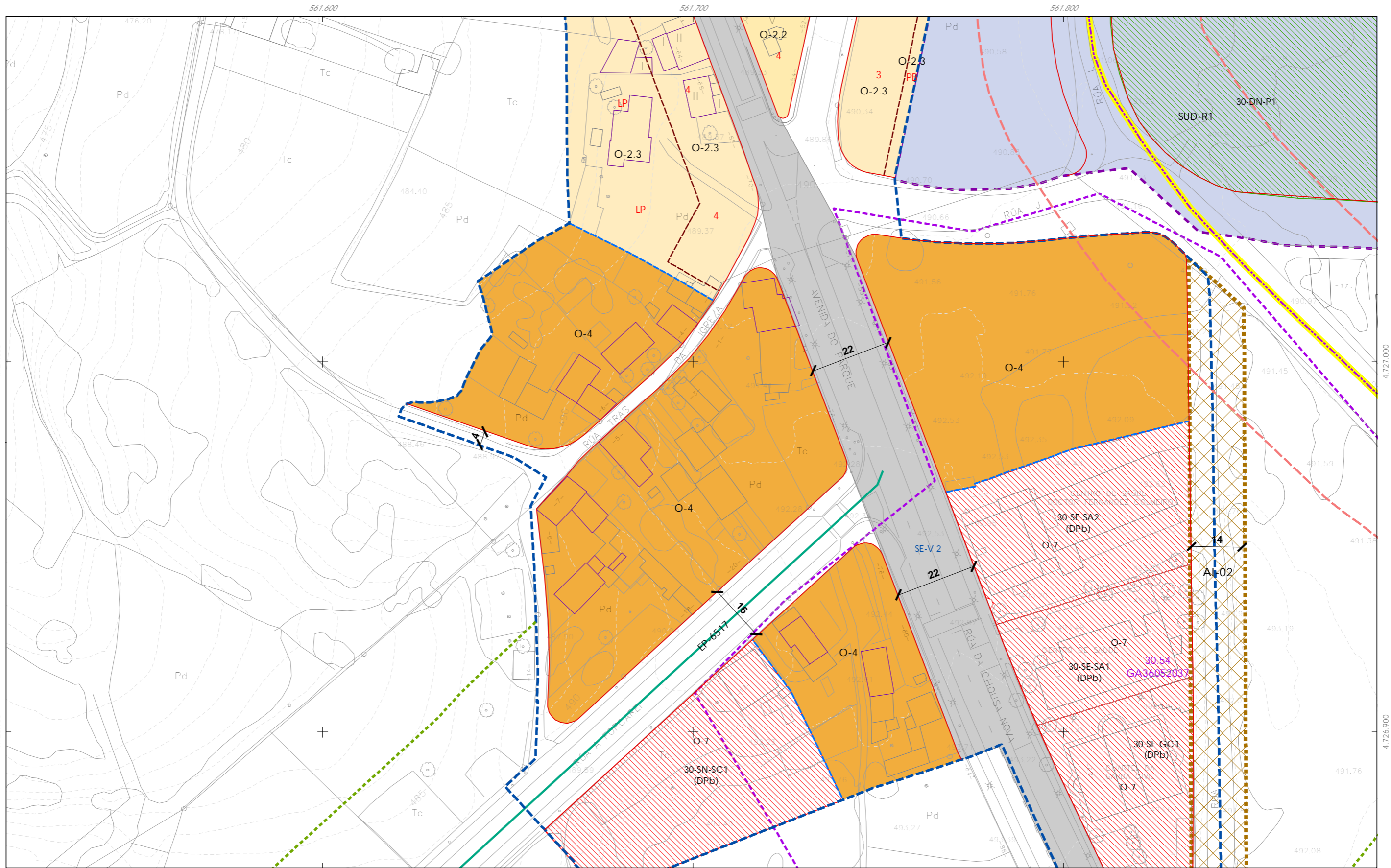
V. PLANOS DE ORDENACIÓN

V. PLANOS DE ORDENACIÓN

V.06 ORDENACIÓN DISTRITO 1: NÚCLEO URBANO DE SILEDA

V.06 ORDENACIÓN DISTRITO 1: NÚCLEO URBANO DE SILEDA

0 12.5 25 50 Metros



**CLASIFICACIÓN DO SOLO**

- Delimitación de Solo Urbano
- Delimitación de núcleo rural
- Delimitación de Solo Urbanizable
  - SUD-R (Delimitado Residencial)
  - SUD-I (Delimitado Industrial)
- Solo urbano non consolidado
- Área Planeamento Incorporado

**ORDENACIÓN**

- O-1.1 Barrio orixinario
- O-1.2 Barrio orixinario
- O-2.1 Res. entre medianeiras compacta
- O-2.2 Res. entre medianeiras con patio de quinteiro
- O-2.3 Res. entre medianeiras Desenvolvemento lineal
- O-3 Residencial bloque aberto
- O-4 Residencial unifamiliar
- O-5 Terciario - industrial (O-5.1/5.2)
- Actuacións illadas
  - Alinación de viario
  - Línea división alturas
  - Alinación de edificación
  - Línea de fondo edificatorio
  - Líneas de cambio de ordenación

**Equipamentos (O-7)**

- Zonas Verdes / Espazos Libres (O-6)
- Infraestruturas de comunicacións
  - Sistema Xeral Viario (O-9)
  - Aparcaoiros
  - Rede estatal
  - Rede autonómica
  - Rede provincial
  - Rede municipal
- Líneas afección de estradas
  - Calzada
  - Línea Límite de edificación
  - Línea de Dominio Público EST
  - Línea de Dominio Público AUT
  - Línea de afección EST
  - Línea de afección AUT
  - Línea de afección DEP

**PATRIMONIO CULTURAL**

- Patrimonio Cultural (O-8)
- Contorno de protección
- Patrimonio arqueolóxico
  - API - Área de Protección Integral
  - CPX - Contorno de protección de Xacemento
- Vías culturais
  - Camiño de Santiago- Via da Prata
  - Camiño Real
  - Territorio histórico

**GRÁFICO DE FOLIAS**

**GRÁFICO DE HOJAS**

A4	G6	G7
B2	B3	B4
C2	C3	C4
D3	D4	J5
E3	E4	J6
F3	F4	J7
		J8
		K6
		K7
		L5
		L6
		L7
		M5
		M6
		M7
		N6
		N7
		O6
		P6

36 de 37

Concello de SILEDA

**ALFONSO BOTANA S.L.**

36052\_PXOM\_202303\_AD

Marzo 2023 ETRS 89 29N EPSG: 28229

1:1.000

0 12.5 25 50 Metros

CONCELLO DE SILEDA (PONTEVEDRA)

AYUNTAMIENTO DE SILEDA (PONTEVEDRA)

PLAN XERAL DE ORDENACIÓN MUNICIPAL

PLAN GENERAL DE ORDENACIÓN MUNICIPAL

Alfonso Botana S.L.

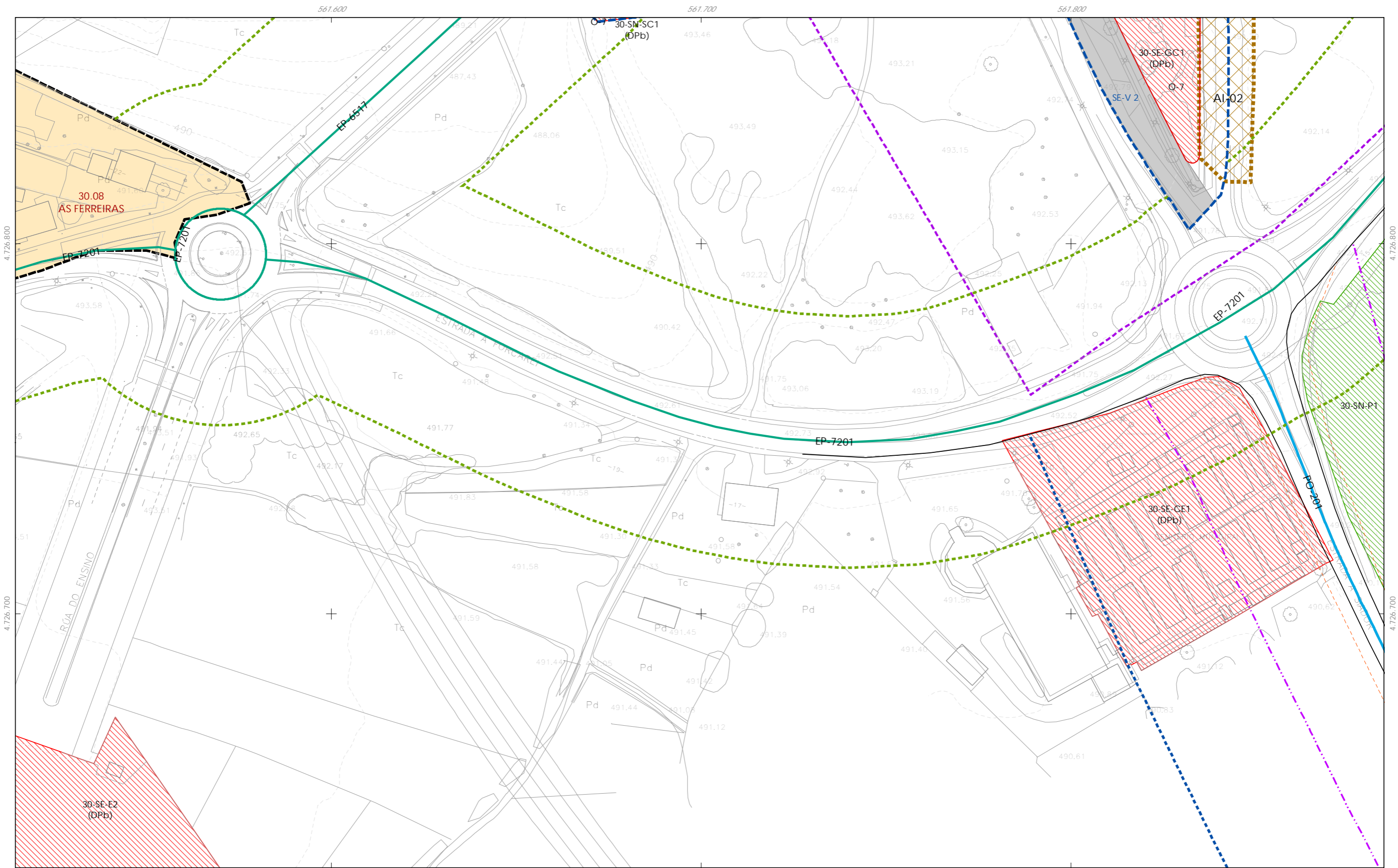
Aprobación Definitiva

V. PLANOS DE ORDENACIÓN

V. PLANOS DE ORDENACIÓN

V.06 ORDENACIÓN DISTRITO 1: NÚCLEO URBANO DE SILEDA

V.06 ORDENACIÓN DISTRITO 1: NÚCLEO URBANO DE SILEDA



- CLASIFICACIÓN DO SOLO**
- Delimitación de Solo Urbano
  - Delimitación de núcleo rural
  - Delimitación de Solo Urbanizable
    - SUD-R (Delimitado Residencial)
    - SUD-I (Delimitado Industrial)
  - Solo urbano non consolidado
  - Área Planeamento Incorporado
- ORDENACIÓN**
- O-1.1 Barrio orixinario
  - O-1.2 Barrio orixinario
  - O-2.1 Res. entre medianeiras compacta
  - O-2.2 Res. entre medianeiras con patio de quinteiro
  - O-2.3 Res. entre medianeiras Desenvolvemento liñal
  - O-3 Residencial bloque aberto
  - O-4 Residencial unifamiliar
  - O-5 Terciario - industrial (O-5.1/5.2)
  - Actuacións illadas
    - Alinación de viario
    - Alinación de edificación
    - Liña división alturas
    - Liña de fondo edificatorio
    - Liñas de cambio de ordenación
- n* nº de plantas  
*LP* Libre Privado  
*PB* Prolongación de Baixo

- Equipamentos (O-7)**
- Zonas Verdes / Espazos Libres (O-6)**
- codigo nº-SE (sistema existente) / nº-SN (sistema novo)  
 (DPV) - Titularidade privada / (DPB) - Titularidade pública
- |                 |                |                 |                        |                 |                   |
|-----------------|----------------|-----------------|------------------------|-----------------|-------------------|
| An <sup>o</sup> | Auditorio      | MA <sup>o</sup> | Mateiro                | AL <sup>o</sup> | Áreas recreativas |
| AD <sup>o</sup> | Administrativo | PR <sup>o</sup> | Parque Bombeiros       | EL <sup>o</sup> | Espazos lires     |
| CR <sup>o</sup> | Camping        | RE <sup>o</sup> | Relixioso              | CF <sup>o</sup> | Campo de festa    |
| CE <sup>o</sup> | Cemiterio      | SA <sup>o</sup> | Santuario-Assistencial | J <sup>o</sup>  | Xardin            |
| DE <sup>o</sup> | Deportivo      | SC <sup>o</sup> | Socio-Cultural         | IR <sup>o</sup> | Parque            |
| ES <sup>o</sup> | Escola         |                 |                        |                 |                   |
| GC <sup>o</sup> | Garda Civil    |                 |                        |                 |                   |
- Infraestruturas de comunicacións**
- Sistema Xeral Viario (O-9)
  - Aparcaoiros
  - Rede estatal
  - Rede autonómica
  - Rede provincial
  - Rede municipal
- Liñas afección de estradas**
- Calzada
  - Liña Limite de edificación
  - Liña de Dominio Público EST
  - Liña de Dominio Público AUT
  - Liña de afección EST
  - Liña de afección AUT
  - Liña de afección DEP

- PATRIMONIO CULTURAL**
- Patrimonio Cultural (O-8) 00.00 nº de catálogo
  - Contorno de protección Patrimonio arqueolóxico
  - API - Área de Protección Integral
  - CPX - Contorno de protección de Xacemento
  - Vías culturais
    - Camiño de Santiago- Via da Prata
    - Camiño Real
    - Territorio histórico

**GRÁFICO DE FOLLAS**

**GRÁFICO DE HOJAS**

A Bandeira				Silleda			
B2	B3	B4	A4	G6	G7	H6	H8
C2	C3	C4	J5	J6	J7	J8	
D3	D4	E3	E4	K6	K7		
F3	F4	M5	M6	M7	N6	N7	
		O6	N6	N7	O6		

P6 37 de 37

Concello de SILEDA

ALFONSO BOTANA

36052\_PXOM\_202303\_AD

Marzo 2023 ETRS 89 29N EPSG: 28829

CONCELLO DE SILEDA (PONTEVEDRA)

AYUNTAMIENTO DE SILEDA (PONTEVEDRA)

PLAN XERAL DE ORDENACIÓN MUNICIPAL

PLAN GENERAL DE ORDENACIÓN MUNICIPAL

Alfonso Botana S.L.

Aprobación Definitiva

V. PLANOS DE ORDENACIÓN

V. PLANOS DE ORDENACIÓN

V.06 ORDENACIÓN DISTRITO 1: NÚCLEO URBANO DE SILEDA

V.06 ORDENACIÓN DISTRITO 1: NÚCLEO URBANO DE SILEDA

0 12.5 25 50 Metros