

CLASIFICACIÓN DO SOLO

- Delimitación de Solo Urbano
- Delimitación de núcleo rural
- Delimitación de Solo Urbanizable
 - SUD-R (Delimitado Residencial)
 - SUD-I (Delimitado Industrial)

REDE DE ABASTECIMENTO

- Rede existente
- Rede proposta
- Depósito
- ETAP
- Captación
- Bombeo

GRÁFICO DE FOLLAS
GRÁFICO DE HOJAS

A Bandeira				Silleda			
B2	B3	B4	A4	G6	G7	G8	H8
C2	C3	C4		I5	I6	I7	J8
D3	D4			J5	J6	J7	J8
E3	E4			K6	K7		
F3	F4			L5	L6	L7	
				M5	M6	M7	
				N6	N7		
				O6			
				P6			

A4
1 de 37

Concello de SILLEDIA

ALFONSO BOTANA S.L.
PROYECTOS URBANÍSTICOS Y AMBIENTALES

36052_PXOM_202302_AD
Marzo 2023
ETRS 89 29N
EPSG: 28829

CONCELLO DE SILLEDIA (PONTEVEDRA)
AYUNTAMIENTO DE SILLEDIA (PONTEVEDRA)

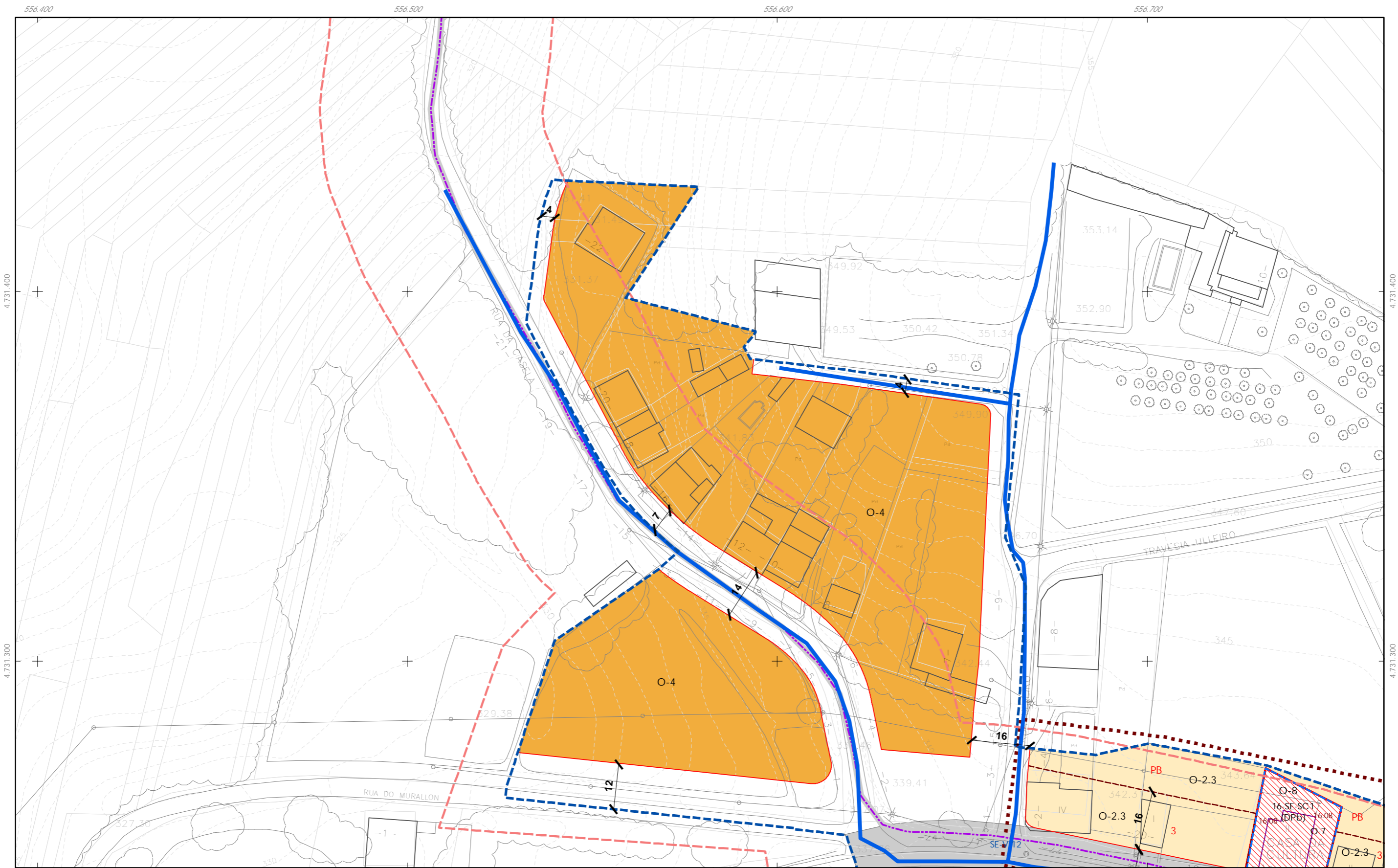
PLAN XERAL DE ORDENACIÓN MUNICIPAL
PLAN GENERAL DE ORDENACIÓN MUNICIPAL

Alfonso Botana S.L.
Aprobación Definitiva

V. PLANOS DE ORDENACIÓN
V. PLANOS DE ORDENACIÓN

V.07 ORDENACIÓN DISTRITO 1: ABASTECIMIENTO NÚCLEO URBANO DE A BANDEIRA
V.07 ORDENACIÓN DISTRITO 1: ABASTECIMIENTO NÚCLEO URBANO DE A BANDEIRA

1:1.000



CLASIFICACIÓN DO SOLO

- Delimitación de Solo Urbano
- Delimitación de núcleo rural
- Delimitación de Solo Urbanizable
 - SUD-R (Delimitado Residencial)
 - SUD-I (Delimitado Industrial)

REDE DE ABASTECIMENTO

- Rede existente
- Rede proposta
- Captación
- Depósito
- Bombeo
- P ETAP

GRÁFICO DE FOLLAS
GRÁFICO DE HOJAS

A Bandeira				Silleda			
B2	B3	B4		G6	G7		
C2	C3	C4		H6	H7	H8	
D3	D4			I5	I6	I7	I8
E3	E4			J5	J6	J7	J8
F3	F4			K6	K7		
				L5	L6	L7	
				M5	M6	M7	
				N6	N7		
				O6			
				P6			

B2
2 de 37

Concello de SILLEDA

ALFONSO BOTANA
PROFESOR ARQUITECTO

36052_PXOM_202302_AD
Marzo 2023 ERS 89 29N
Marzo 2023 EPSG: 28829

CONCELLO DE SILLEDA (PONTEVEDRA)
AYUNTAMIENTO DE SILLEDA (PONTEVEDRA)

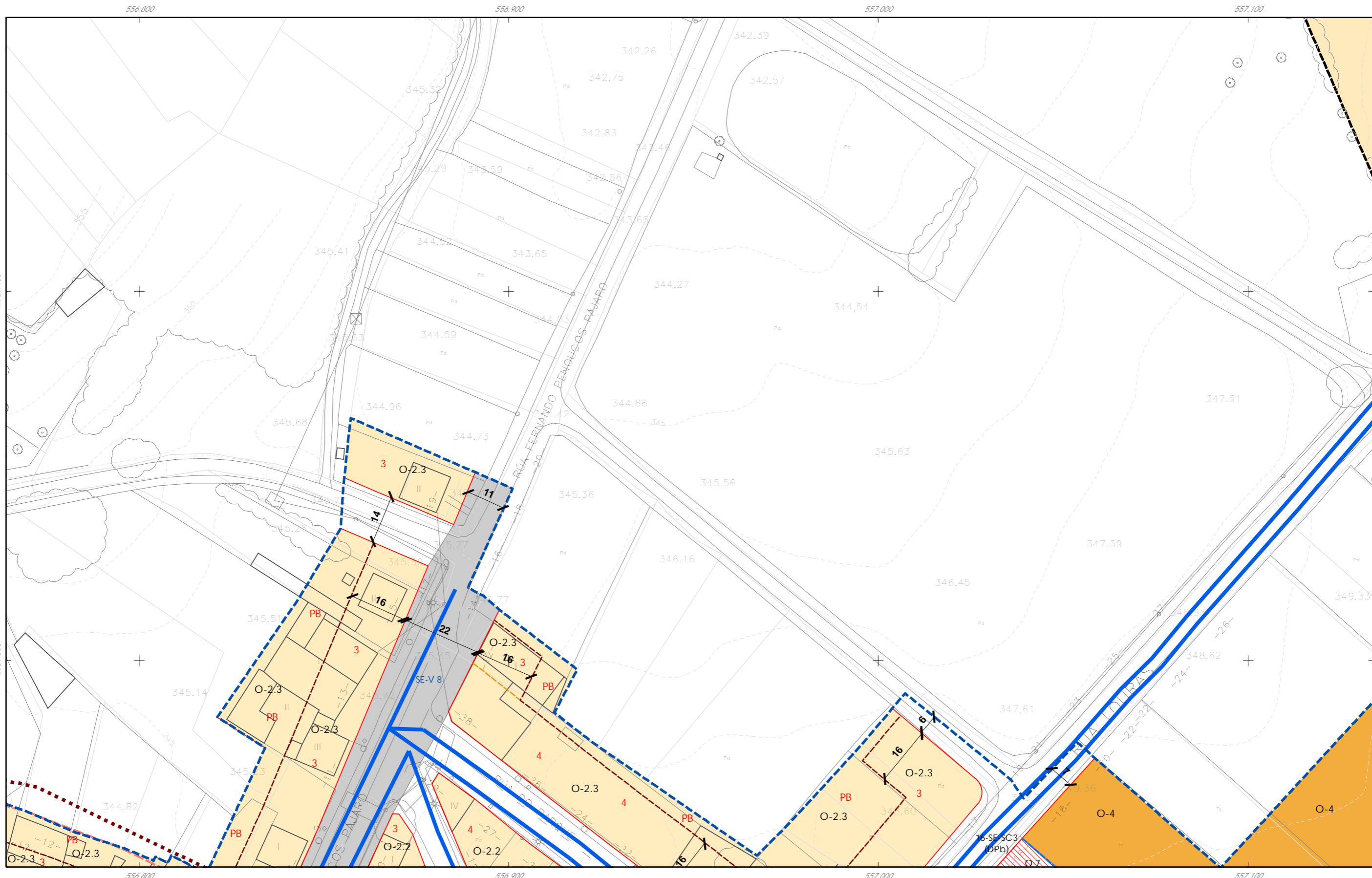
PLAN XERAL DE ORDENACIÓN MUNICIPAL
PLAN GENERAL DE ORDENACIÓN MUNICIPAL

Afonso Botana S.L.
Aprobación Definitiva

V. PLANOS DE ORDENACIÓN
V. PLANOS DE ORDENACIÓN

V.07 ORDENACIÓN DISTRITO 1: ABASTECIMIENTO NÚCLEO URBANO DE A BANDEIRA
V.07 ORDENACIÓN DISTRITO 1: ABASTECIMIENTO NÚCLEO URBANO DE A BANDEIRA

1:1.000



CLASIFICACIÓN DO SOLO

- Delimitación de Solo Urbano
- Delimitación de núcleo rural
- Delimitación de Solo Urbanizable
 - SUD-R (Delimitado Residencial)
 - SUD-I (Delimitado Industrial)

REDE DE ABASTECIMENTO

— Rede existente

— Rede proposta

Elementos

- Bombeo
- Depósito
- Captación
- ETAP

GRÁFICO DE FOLLAS
GRÁFICO DE HOJAS

A Bandeira				Silleda			
B2	B3	B4		G6	G7		
C2	C3	C4		H6	H7	H8	
D3	D4			I5	I6	I7	I8
E3	E4			J5	J6	J7	J8
F3	F4			K6	K7		
				L5	L6	L7	
				M5	M6	M7	
				N6	N7		
				O6			
				P6			

B3
3 de 37

Concello de SILLEDA

CONCELLO DE SILLEDA (PONTEVEDRA)
AYUNTAMIENTO DE SILLEDA (PONTEVEDRA)

PLAN XERAL DE ORDENACIÓN MUNICIPAL
PLAN GENERAL DE ORDENACIÓN MUNICIPAL

Alfonso Botana S.L.
Aprobación Definitiva

V. PLANOS DE ORDENACIÓN
V. PLANOS DE ORDENACIÓN

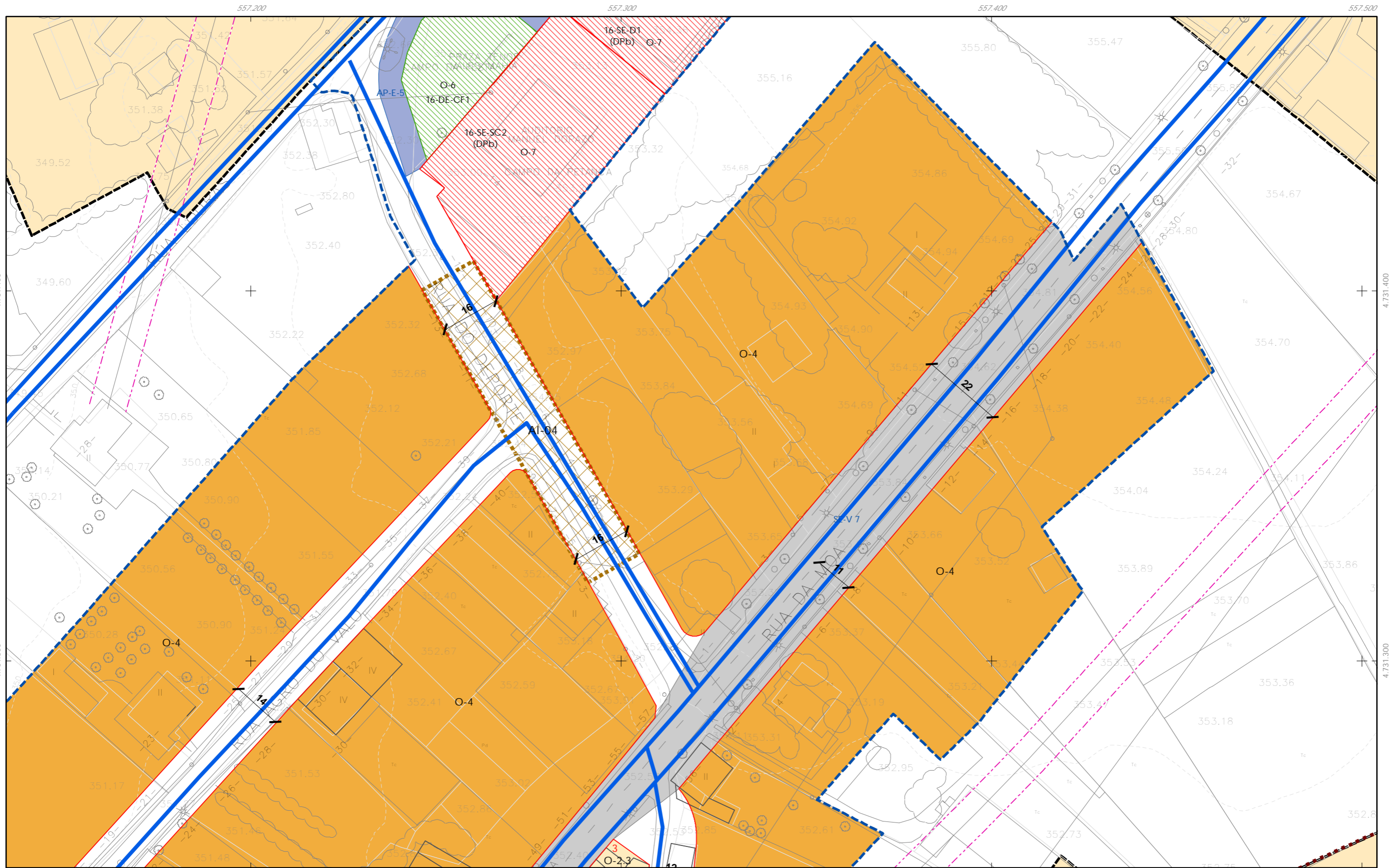
36052_PXOM_202302_AD

Marzo 2023 ETRS 89 29N
EPSG: 28829

V.07 ORDENACIÓN DISTRITO 1: ABASTECIMIENTO NÚCLEO URBANO DE A BANDEIRA
V.07 ORDENACIÓN DISTRITO 1: ABASTECIMIENTO NÚCLEO URBANO DE A BANDEIRA

1:1.000

0 12.5 25 50 Metros



CLASIFICACIÓN DO SOLO

- Delimitación de Solo Urbano
- Delimitación de núcleo rural
- Delimitación de Solo Urbanizable
- SUD-R (Delimitado Residencial)
- SUD-I (Delimitado Industrial)

REDE DE ABASTECIMIENTO

- Rede existente
- Rede proposta
- Captación
- Depósito
- Elementos
- Bombeo
- ETAP

GRÁFICO DE FOLLAS
GRÁFICO DE HOJAS

A Bandeira			Silleda		
B2	B3	B4	G6	G7	
C2	C3	C4	H6	H7	H8
D3	D4		I5	I6	I7
E3	E4		J5	J6	J7
F3	F4		K6	K7	
			L5	L6	L7
			M5	M6	M7
			N6	N7	
			O6		
			P6		

B4
4 de 37

Concello de SILLEDA

CONCELLO DE SILLEDA (PONTEVEDRA)
AYUNTAMIENTO DE SILLEDA (PONTEVEDRA)

PLAN XERAL DE ORDENACIÓN MUNICIPAL
PLAN GENERAL DE ORDENACIÓN MUNICIPAL

Alfonso Botana S.L.
Aprobación Definitiva

V. PLANOS DE ORDENACIÓN
V. PLANOS DE ORDENACIÓN

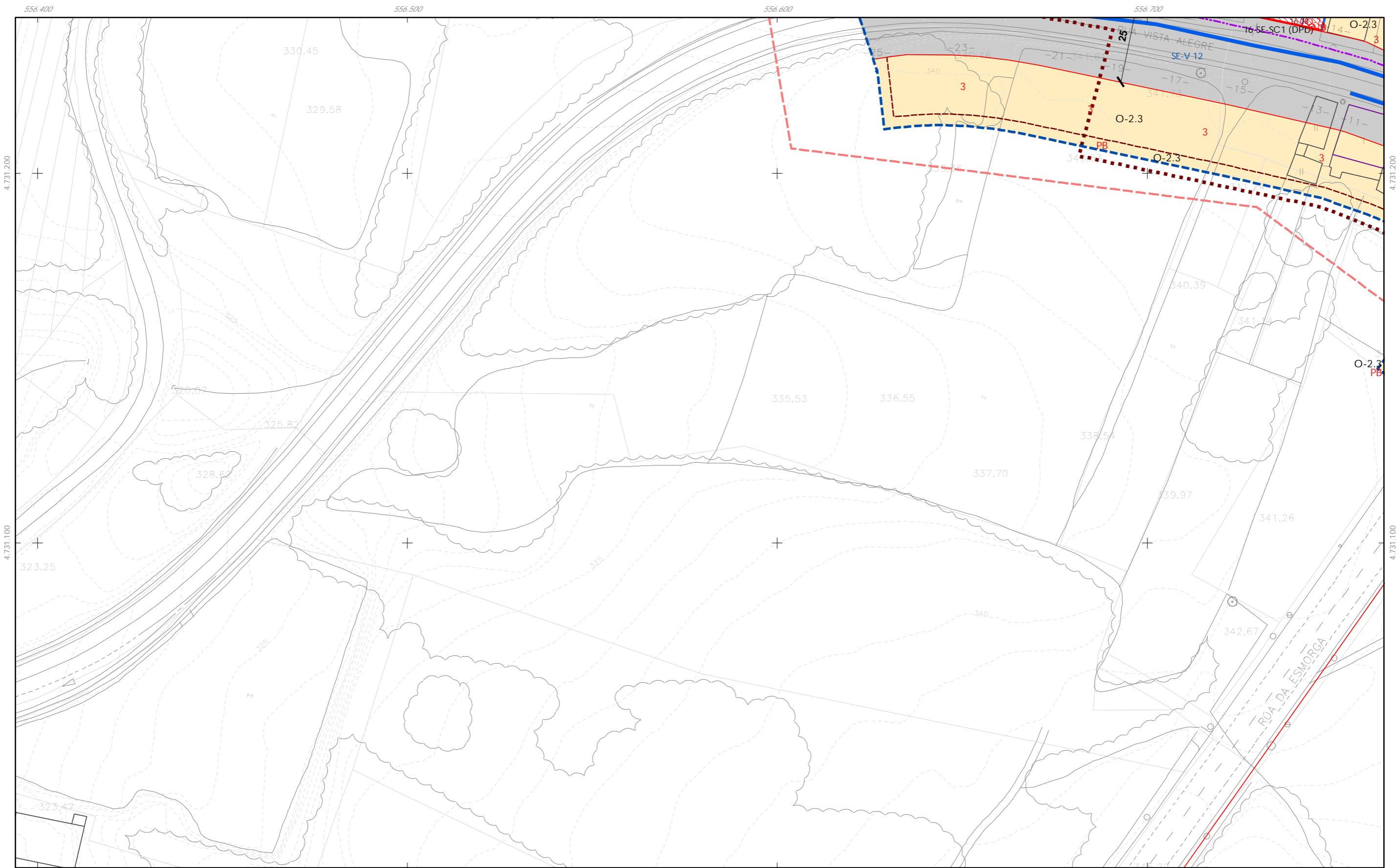
36052_PXOM_202302_AD

Marzo 2023 ETRS 89 29N
Marzo 2023 EPSG: 28829

V.07 ORDENACIÓN DISTRITO 1: ABASTECIMIENTO NÚCLEO URBANO DE A BANDEIRA
V.07 ORDENACIÓN DISTRITO 1: ABASTECIMIENTO NÚCLEO URBANO DE A BANDEIRA

1:1.000

0 12.5 25 50 Metros



CLASIFICACIÓN DO SOLO

- Delimitación de Solo Urbano
- Delimitación de núcleo rural
- Delimitación de Solo Urbanizable
 - SUD-R (Delimitado Residencial)
 - SUD-I (Delimitado Industrial)

REDE DE ABASTECIMENTO

- Rede existente
- Rede proposta
- Depósito
- Bombeo
- ETAP
- Captación

GRÁFICO DE FOLLAS
GRÁFICO DE HOJAS

A Bandeira				Silleda					
B2	B3	B4	A4	G6	G7	H6	H7	H8	
C3	C4	D3	D4	I5	I6	I7	J6	J7	J8
E3	E4	F3	F4	K5	K6	K7	L5	L6	L7
				M5	M6	M7	N6	N7	O6
							P6		

C2
5 de 37

Concello de SILLEDA

ALFONSO BOTANA S.L.
INGENIERO EN PLANIFICACIÓN URBANA

36052_PXOM_202302_AD
Marzo 2023 ETRS 89 29N
EPSG: 28829

CONCELLO DE SILLEDA (PONTEVEDRA)
AYUNTAMIENTO DE SILLEDA (PONTEVEDRA)

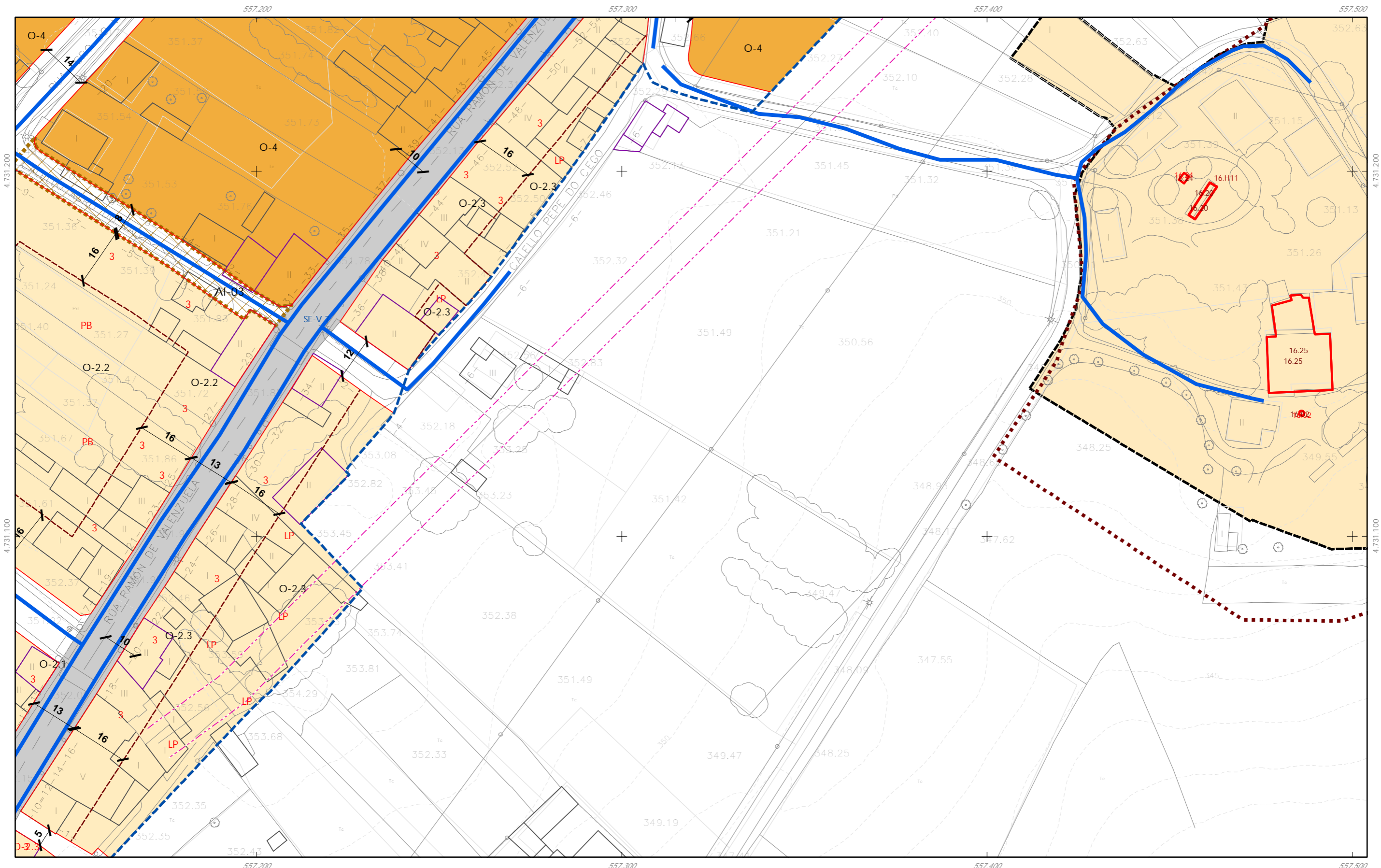
PLAN XERAL DE ORDENACIÓN MUNICIPAL
PLAN GENERAL DE ORDENACIÓN MUNICIPAL

Alfonso Botana S.L.
Aprobación Definitiva

V. PLANOS DE ORDENACIÓN
V. PLANOS DE ORDENACIÓN

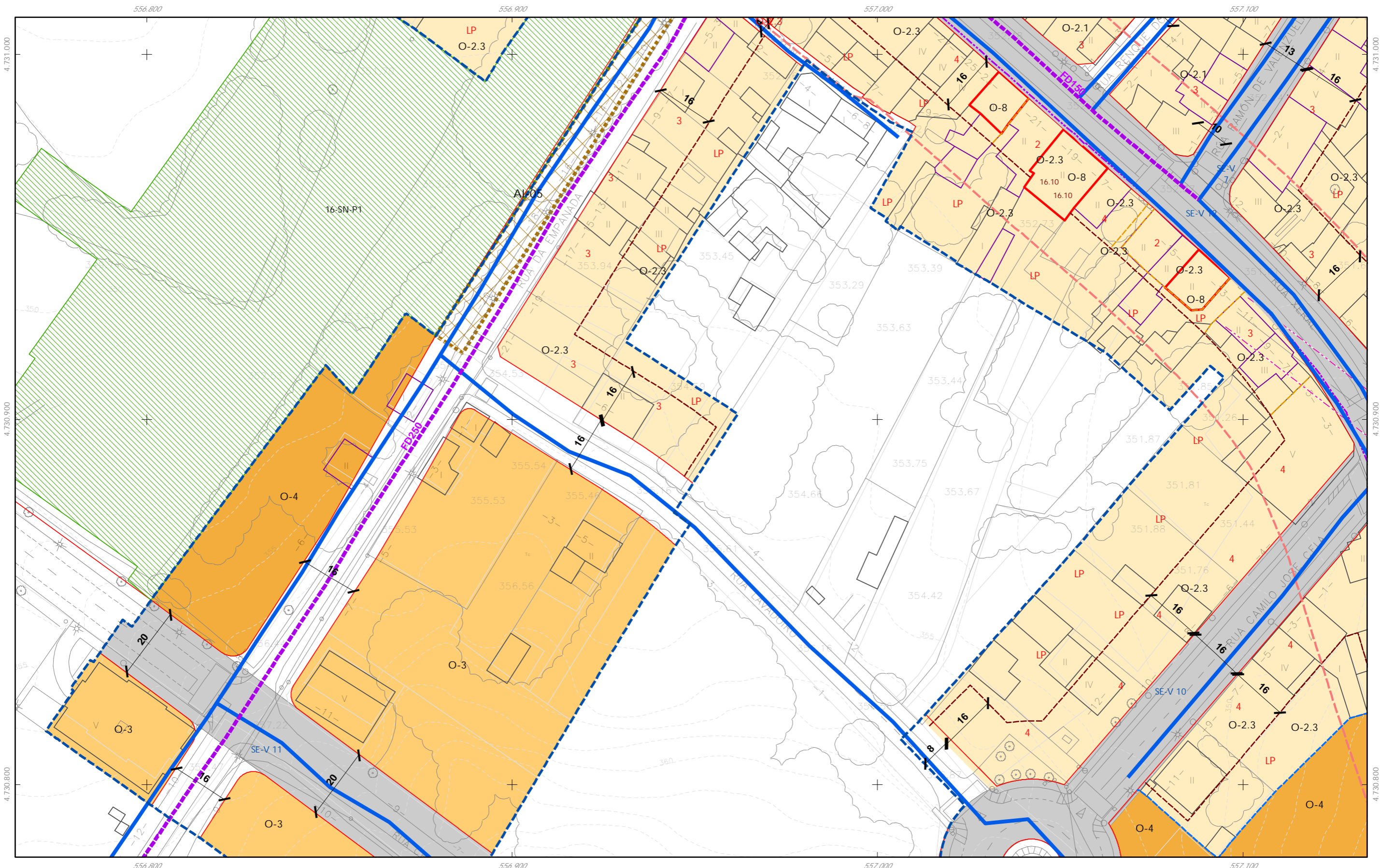
V.07 ORDENACIÓN DISTRITO 1: ABASTECIMIENTO NÚCLEO URBANO DE A BANDEIRA
V.07 ORDENACIÓN DISTRITO 1: ABASTECIMIENTO NÚCLEO URBANO DE A BANDEIRA

1:1.000



- CLASIFICACIÓN DO SOLO**
- Delimitación de Solo Urbano
 - Delimitación de núcleo rural
 - Delimitación de Solo Urbanizable
 - SUD-R (Delimitado Residencial)
 - SUD-I (Delimitado Industrial)
- REDE DE ABASTECIMENTO**
- Rede existente
 - Rede proposta
 - Elementos**
 - Bombeo
 - Captación
 - Depósito
 - ETAP

GRÁFICO DE FOLLAS GRÁFICO DE HOJAS A Bandeira Silleda		Concello de SILEDA 	CONCELLO DE SILEDA (PONTEVEDRA) AYUNTAMIENTO DE SILEDA (PONTEVEDRA) PLAN XERAL DE ORDENACIÓN MUNICIPAL PLAN GENERAL DE ORDENACIÓN MUNICIPAL																																																			
<table border="1"> <tr><td>B2</td><td>B3</td><td>B4</td></tr> <tr><td>C2</td><td>C3</td><td>C4</td></tr> <tr><td>D3</td><td>D4</td><td></td></tr> <tr><td>E3</td><td>E4</td><td></td></tr> <tr><td>F3</td><td>F4</td><td></td></tr> </table>	B2			B3	B4	C2	C3	C4	D3	D4		E3	E4		F3	F4		<table border="1"> <tr><td>G6</td><td>G7</td></tr> <tr><td>H6</td><td>H7</td><td>H8</td></tr> <tr><td>I5</td><td>I6</td><td>I7</td><td>I8</td></tr> <tr><td>J5</td><td>J6</td><td>J7</td><td>J8</td></tr> <tr><td>K6</td><td>K7</td><td></td><td></td></tr> <tr><td>L5</td><td>L6</td><td>L7</td><td></td></tr> <tr><td>M5</td><td>M6</td><td>M7</td><td></td></tr> <tr><td>N6</td><td>N7</td><td></td><td></td></tr> <tr><td>O6</td><td></td><td></td><td></td></tr> <tr><td>P6</td><td></td><td></td><td></td></tr> </table>	G6	G7	H6	H7	H8	I5	I6	I7	I8	J5	J6	J7	J8	K6	K7			L5	L6	L7		M5	M6	M7		N6	N7			O6				P6		
B2	B3	B4																																																				
C2	C3	C4																																																				
D3	D4																																																					
E3	E4																																																					
F3	F4																																																					
G6	G7																																																					
H6	H7	H8																																																				
I5	I6	I7	I8																																																			
J5	J6	J7	J8																																																			
K6	K7																																																					
L5	L6	L7																																																				
M5	M6	M7																																																				
N6	N7																																																					
O6																																																						
P6																																																						
36052_PXOM_202302_AD Marzo 2023 ETRS 89 29N Marzo 2023 EPSG: 28829		V.07 ORDENACIÓN DISTRITO 1: ABASTECIMIENTO NÚCLEO URBANO DE A BANDEIRA V.07 ORDENACIÓN DISTRITO 1: ABASTECIMIENTO NÚCLEO URBANO DE A BANDEIRA	1:1.000 																																																			



CLASIFICACIÓN DO SOLO

- Delimitación de Solo Urbano
- Delimitación de núcleo rural
- Delimitación de Solo Urbanizable
- SUD-R (Delimitado Residencial)
- SUD-I (Delimitado Industrial)

REDE DE ABASTECIMENTO

- Rede existente
- Rede proposta
- Captación
- Depósito
- Elementos
- Bombeo
- ETAP

GRÁFICO DE FOLLAS
GRÁFICO DE HOJAS

A Bandeira				Silleda			
B2	B3	B4	A4	G6	G7	H6	H7
C2	C3	C4	B4	I5	I6	I7	H8
	D3	D4	C4	J5	J6	J7	J8
E3	E4	F3	D4	K6	K7		
			E4	L5	L6	L7	
			F3	M5	M6	M7	
				N6	N7		
				O6			
				P6			

D3
8 de 37

Concello de SILLEDA

CONCELLO DE SILLEDA (PONTEVEDRA)
AYUNTAMIENTO DE SILLEDA (PONTEVEDRA)

PLAN XERAL DE ORDENACIÓN MUNICIPAL
PLAN GENERAL DE ORDENACIÓN MUNICIPAL

Alfonso Botana S.L.
Aprobación Definitiva

V. PLANOS DE ORDENACIÓN
V. PLANOS DE ORDENACIÓN

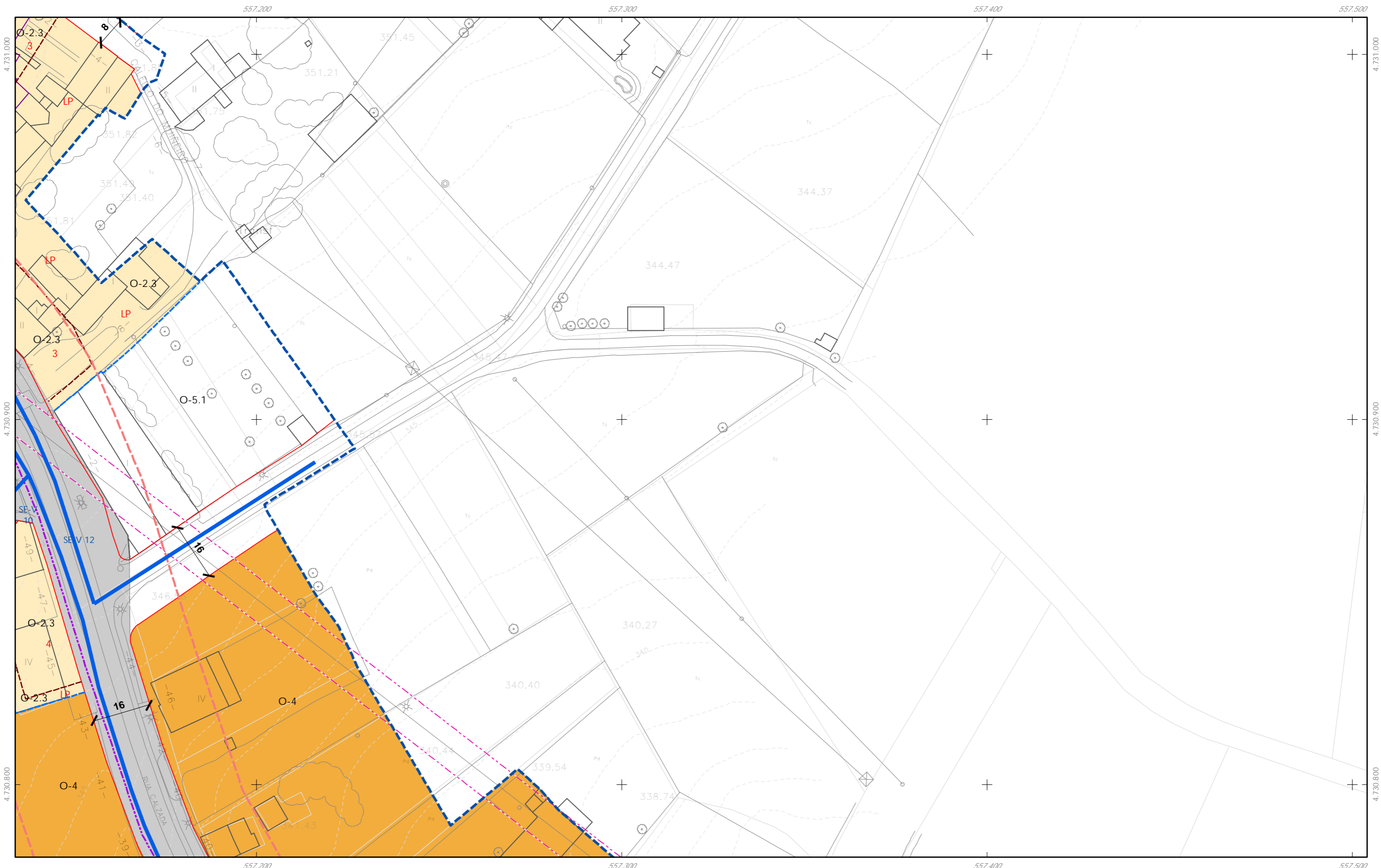
36052_PXOM_202302_AD
36052_PXOM_202302_AD

Marzo 2023 ETRS 89 29N
Marzo 2023 EPSG: 28829

V.07 ORDENACIÓN DISTRITO 1: ABASTECIMIENTO NÚCLEO URBANO DE A BANDEIRA
V.07 ORDENACIÓN DISTRITO 1: ABASTECIMIENTO NÚCLEO URBANO DE A BANDEIRA

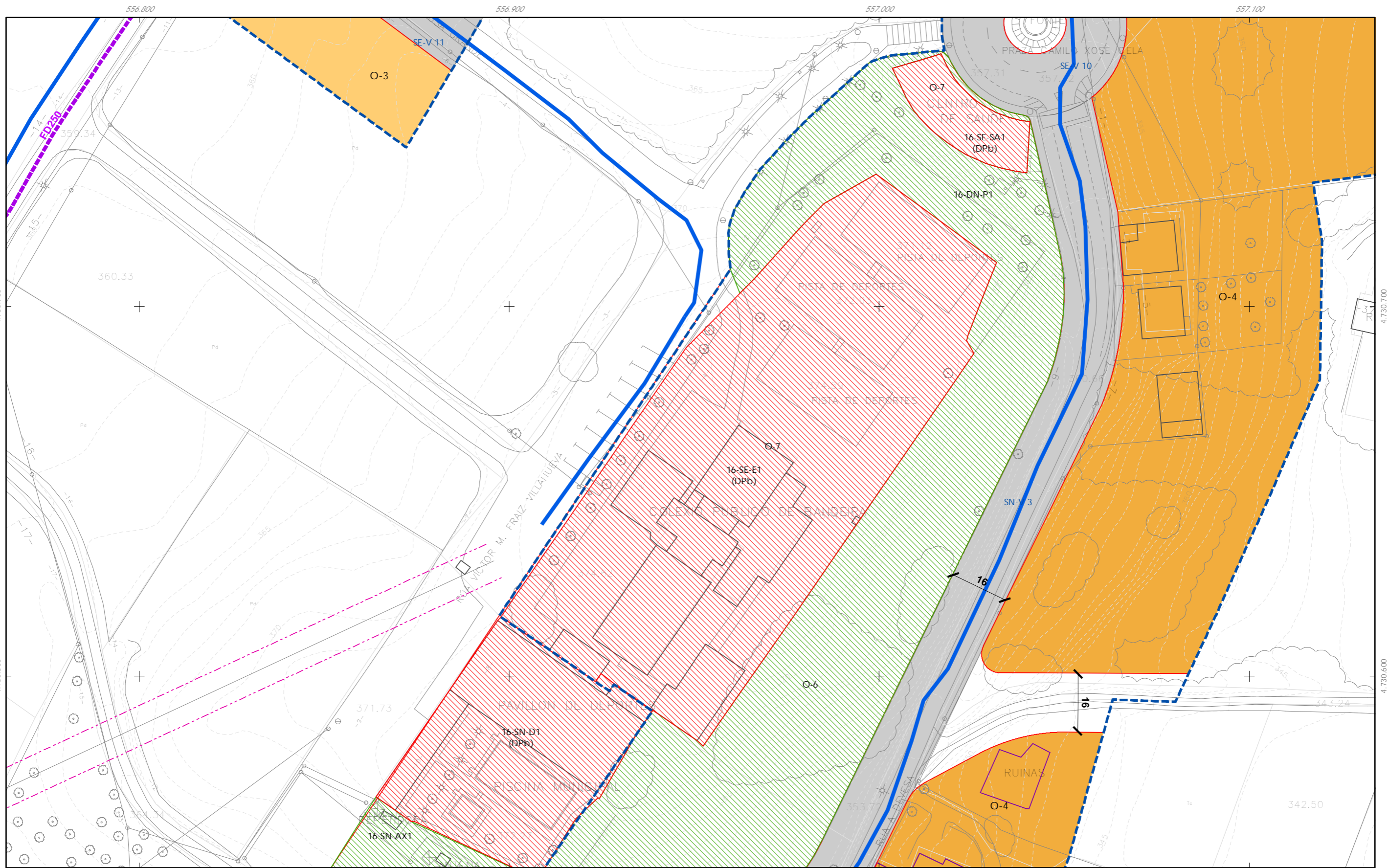
1:1.000

0 12.5 25 50 Metros



- CLASIFICACIÓN DO SOLO**
- Delimitación de Solo Urbano
 - Delimitación de núcleo rural
 - Delimitación de Solo Urbanizable
 - SUD-R (Delimitado Residencial)
 - SUD-I (Delimitado Industrial)
- REDE DE ABASTECIMIENTO**
- Rede existente
 - Rede proposta
 - Captación
 - Depósito
 - P ETAP
- Elementos**
- Bombeo

<p>GRÁFICO DE FOLLAS GRÁFICO DE HOJAS</p> <table border="1" style="font-size: 8px;"> <tr><td colspan="4">A Bandeira</td><td colspan="4">Silleda</td></tr> <tr><td>B2</td><td>B3</td><td>B4</td><td>A4</td><td>G6</td><td>G7</td><td>H6</td><td>H7</td><td>H8</td></tr> <tr><td>C2</td><td>C3</td><td>C4</td><td>C4</td><td>I5</td><td>I6</td><td>I7</td><td>J6</td><td>J7</td><td>J8</td></tr> <tr><td>D3</td><td>D4</td><td>D4</td><td>D4</td><td>J5</td><td>J6</td><td>J7</td><td>K6</td><td>K7</td></tr> <tr><td>E3</td><td>E4</td><td>E4</td><td>E4</td><td>L5</td><td>L6</td><td>L7</td><td>M6</td><td>M7</td></tr> <tr><td>F3</td><td>F4</td><td>F4</td><td>F4</td><td>M5</td><td>M6</td><td>M7</td><td>N6</td><td>N7</td></tr> <tr><td></td><td></td><td></td><td></td><td>O6</td><td>O6</td><td>O6</td><td>P6</td><td>P6</td></tr> </table> <p style="text-align: right; font-weight: bold;">D4 9 de 37</p>	A Bandeira				Silleda				B2	B3	B4	A4	G6	G7	H6	H7	H8	C2	C3	C4	C4	I5	I6	I7	J6	J7	J8	D3	D4	D4	D4	J5	J6	J7	K6	K7	E3	E4	E4	E4	L5	L6	L7	M6	M7	F3	F4	F4	F4	M5	M6	M7	N6	N7					O6	O6	O6	P6	P6	<p>Concello de SILLEDIA</p> <p>ALFONSO BOTANA PROFESION EN ARQUITECTURA E INGENIERIA</p>	<p>CONCELLO DE SILLEDIA (PONTEVEDRA) AYUNTAMIENTO DE SILLEDIA (PONTEVEDRA)</p> <p>PLAN XERAL DE ORDENACIÓN MUNICIPAL PLAN GENERAL DE ORDENACIÓN MUNICIPAL</p> <p>Alfonso Botana S.L. Aprobación Definitiva</p> <p>V. PLANOS DE ORDENACIÓN V. PLANOS DE ORDENACIÓN</p> <p>V.07 ORDENACIÓN DISTRITO 1: ABASTECIMIENTO NÚCLEO URBANO DE A BANDEIRA V.07 ORDENACIÓN DISTRITO 1: ABASTECIMIENTO NÚCLEO URBANO DE A BANDEIRA</p>
A Bandeira				Silleda																																																													
B2	B3	B4	A4	G6	G7	H6	H7	H8																																																									
C2	C3	C4	C4	I5	I6	I7	J6	J7	J8																																																								
D3	D4	D4	D4	J5	J6	J7	K6	K7																																																									
E3	E4	E4	E4	L5	L6	L7	M6	M7																																																									
F3	F4	F4	F4	M5	M6	M7	N6	N7																																																									
				O6	O6	O6	P6	P6																																																									
<p>36052_PXOM_202302_AD</p> <p>Marzo 2023 ETRS 89 29N Marzo 2023 EPSG: 28829</p> <p>1:1.000</p>																																																																	



CLASIFICACIÓN DO SOLO

- Delimitación de Solo Urbano
- Delimitación de núcleo rural
- Delimitación de Solo Urbanizable
 - SUD-R (Delimitado Residencial)
 - SUD-I (Delimitado Industrial)

REDE DE ABASTECIMENTO

- Rede existente
- Rede proposta
- Captación
- Depósito
- Bombeo
- ETAP

GRÁFICO DE FOLLAS

A Bandeira				Silleda			
B2	B3	B4	A4	G6	G7	H6	H7
C2	C3	C4	B4	I5	I6	I7	H8
D3	D4	E3	C4	J5	J6	J7	J8
F3	F4	E3	D4	K6	K7	L6	L7
			E4	M5	M6	M7	N6
			F4	O6	P6		

E3
10 de 37

Concello de SILLEDA

ALFONSO BOTANA S.L.
INGENIEROS DE ARQUITECTURA

36052_PXOM_202302_AD

Marzo 2023 ERS 89 29N
Marzo 2023 EPSG: 28829

1:1.000

CONCELLO DE SILLEDA (PONTEVEDRA)

AYUNTAMIENTO DE SILLEDA (PONTEVEDRA)

PLAN XERAL DE ORDENACIÓN MUNICIPAL

PLAN GENERAL DE ORDENACIÓN MUNICIPAL

Alfonso Botana S.L.

Aprobación Definitiva

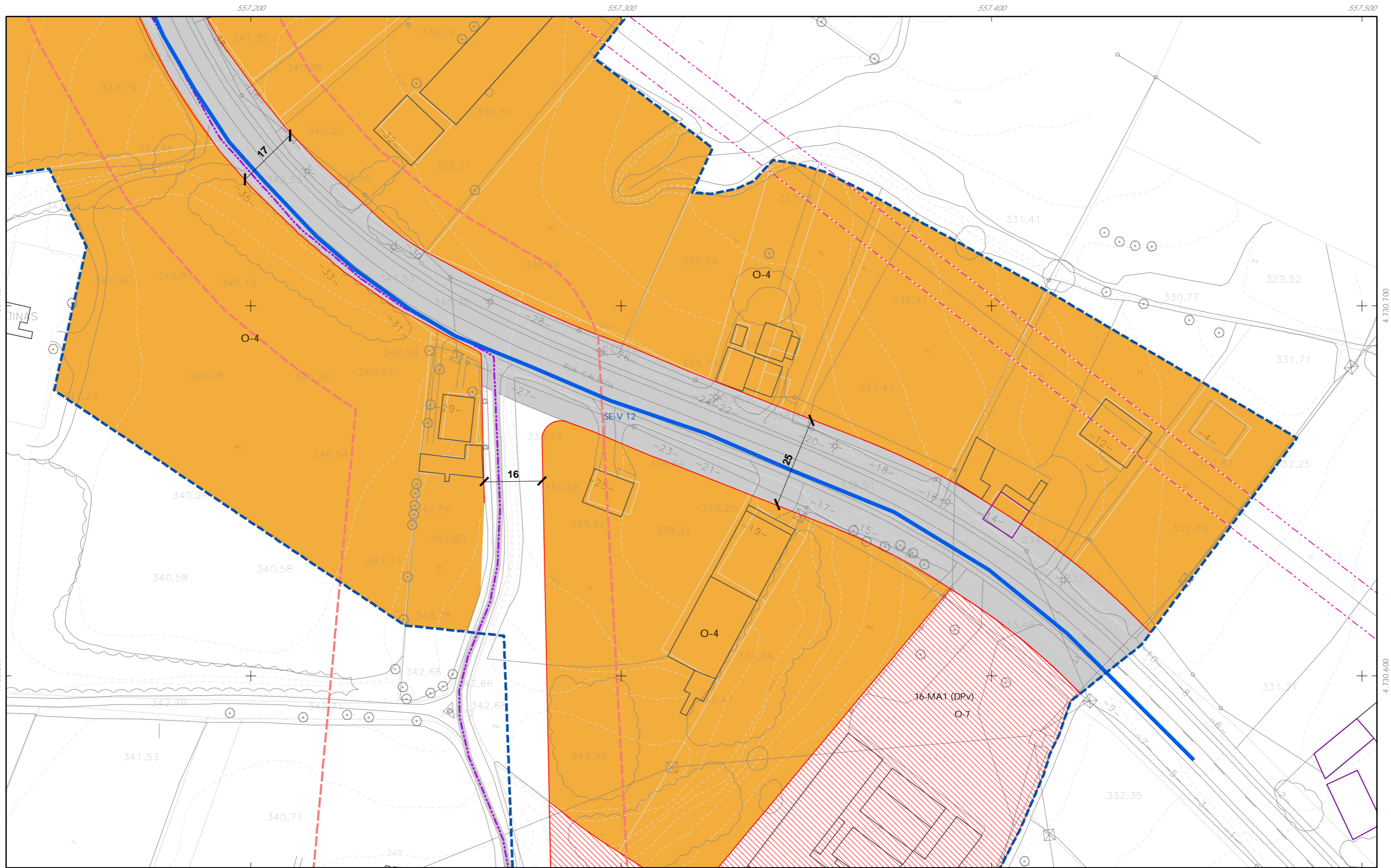
V. PLANOS DE ORDENACIÓN

V. PLANOS DE ORDENACIÓN

V.07 ORDENACIÓN DISTRITO 1: ABASTECIMIENTO NÚCLEO URBANO DE A BANDEIRA

V.07 ORDENACIÓN DISTRITO 1: ABASTECIMIENTO NÚCLEO URBANO DE A BANDEIRA

0 12.5 25 50 Metros



CLASIFICACIÓN DO SOLO

- Delimitación de Solo Urbano
- Delimitación de núcleo rural
- Delimitación de Solo Urbanizable
 - SUD-R (Delimitado Residencial)
 - SUD-I (Delimitado Industrial)

REDE DE ABASTECIMENTO

- Rede existente
- Rede proposta
- Depósito
- Bombeo
- ETAP
- Captación

GRÁFICO DE FOLLAS
GRÁFICO DE HOJAS

A Bandeira				Silleda			
B2	B3	B4	A4	G6	G7	H6	H7
C2	C3	C4	B4	I5	I6	I7	H8
D3	D4	E3	D4	J5	J6	J7	J8
F3	F4	E4	F4	K6	K7	L6	L7
				M5	M6	M7	
				N6	N7	O6	
				P6			

E4
11 de 37

Concello de SILLEDA

CONCELLO DE SILLEDA (PONTEVEDRA)
AYUNTAMIENTO DE SILLEDA (PONTEVEDRA)

PLAN XERAL DE ORDENACIÓN MUNICIPAL
PLAN GENERAL DE ORDENACIÓN MUNICIPAL

Alfonso Botana S.L.
Aprobación Definitiva

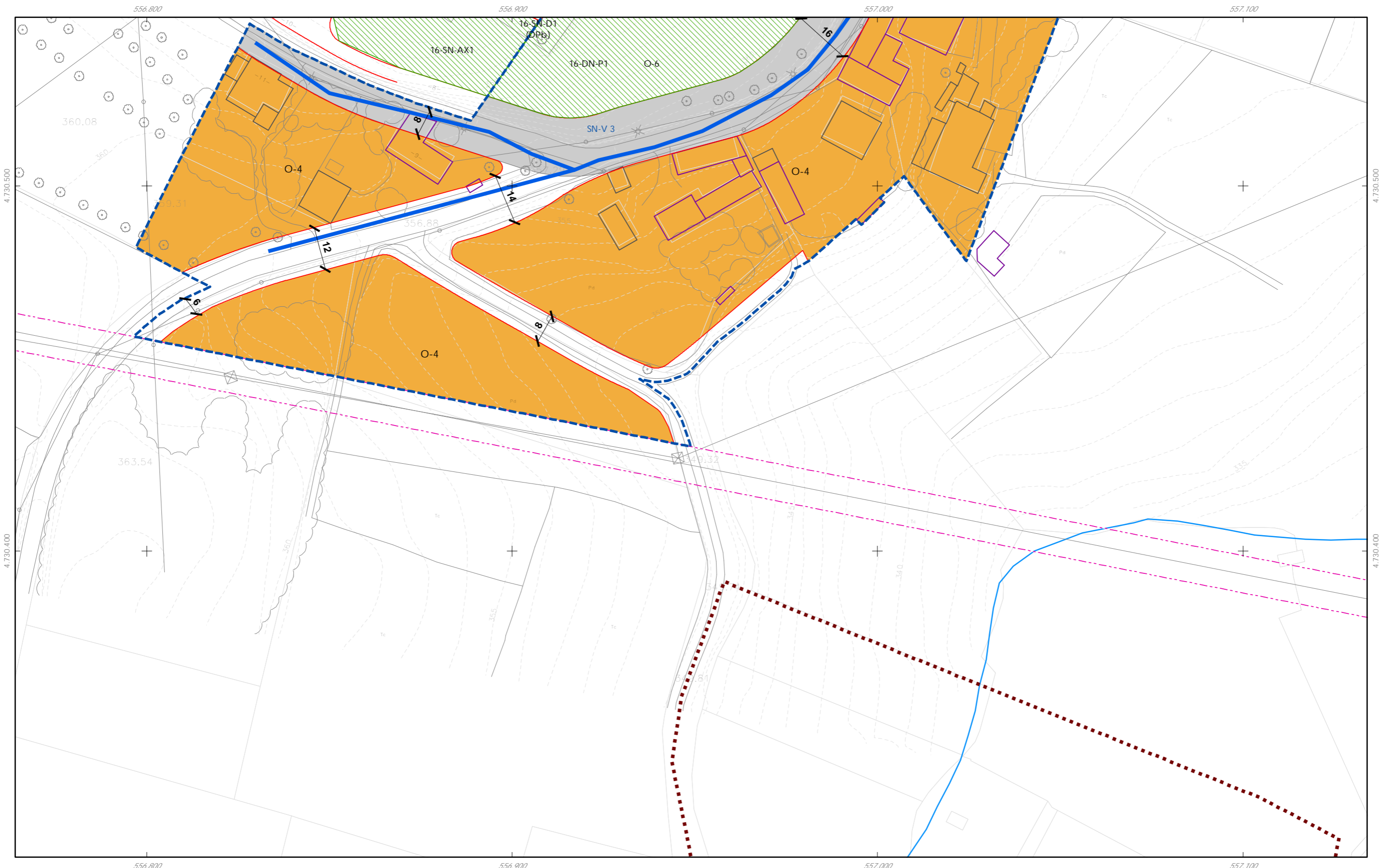
V. PLANOS DE ORDENACIÓN
V. PLANOS DE ORDENACIÓN

36052_PXOM_202302_AD
Marzo 2023 ETRS 89 29N EPSG: 25829

V.07 ORDENACIÓN DISTRITO 1: ABASTECIMENTO NÚCLEO URBANO DE A BANDEIRA
V.07 ORDENACIÓN DISTRITO 1: ABASTECIMENTO NÚCLEO URBANO DE A BANDEIRA

1:1.000

0 12.5 25 50 Metros



CLASIFICACIÓN DO SOLO

- Delimitación de Solo Urbano
- Delimitación de núcleo rural
- Delimitación de Solo Urbanizable
 - SUD-R (Delimitado Residencial)
 - SUD-I (Delimitado Industrial)

REDE DE ABASTECIMENTO

- Rede existente
- Rede proposta
- Elementos**
- Bombeo
- ETAP
- Captación
- Depósito

GRÁFICO DE FOLLAS
GRÁFICO DE HOJAS

A Bandeira				Silleda					
B2	B3	B4	A4	G6	G7	H6	H7	H8	
C2	C3	C4	B4	I5	I6	I7	J6	J7	J8
D3	D4	E3	D4	K6	K7	L5	L6	L7	
E3	E4	F3	E4	M5	M6	M7	N6	N7	
		F3	F4	O6	P6				

F3
12 de 37

Concello de SILLEDIA

ALFONSO BOTANA
INGENIERIA EN ARQUITECTURA Y ESTUDIOS DE INGENIERIA

36052_PXOM_202302_AD
Marzo 2023
ETRS 89 29N
EPSG: 28829

CONCELLO DE SILLEDIA (PONTEVEDRA)
AYUNTAMIENTO DE SILLEDIA (PONTEVEDRA)

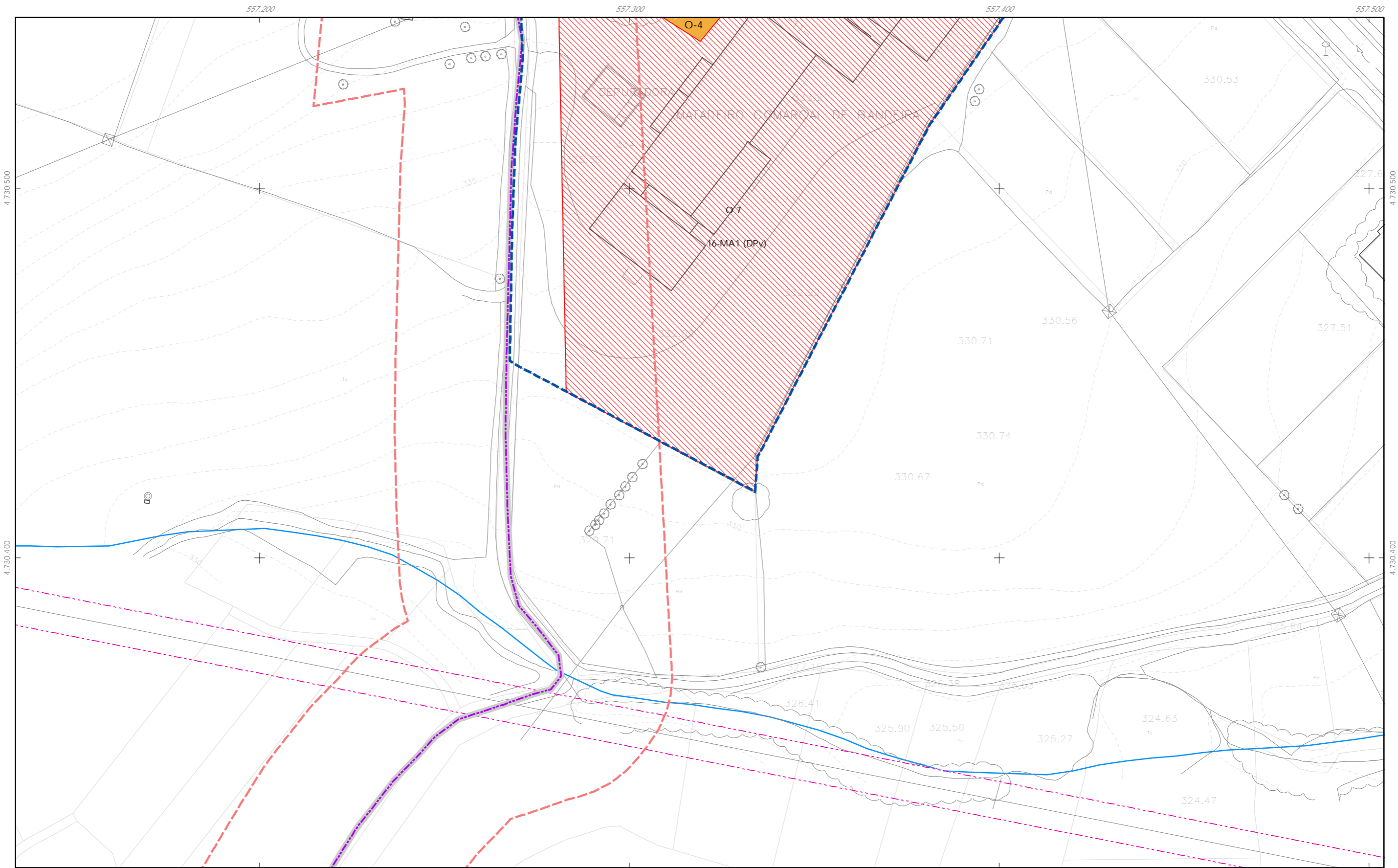
PLAN XERAL DE ORDENACIÓN MUNICIPAL
PLAN GENERAL DE ORDENACIÓN MUNICIPAL

Alfonso Botana S.L.
Aprobación Definitiva

V. PLANOS DE ORDENACIÓN
V. PLANOS DE ORDENACIÓN

V.07 ORDENACIÓN DISTRITO 1: ABASTECIMIENTO NÚCLEO URBANO DE A BANDEIRA
V.07 ORDENACIÓN DISTRITO 1: ABASTECIMIENTO NÚCLEO URBANO DE A BANDEIRA

1:1.000



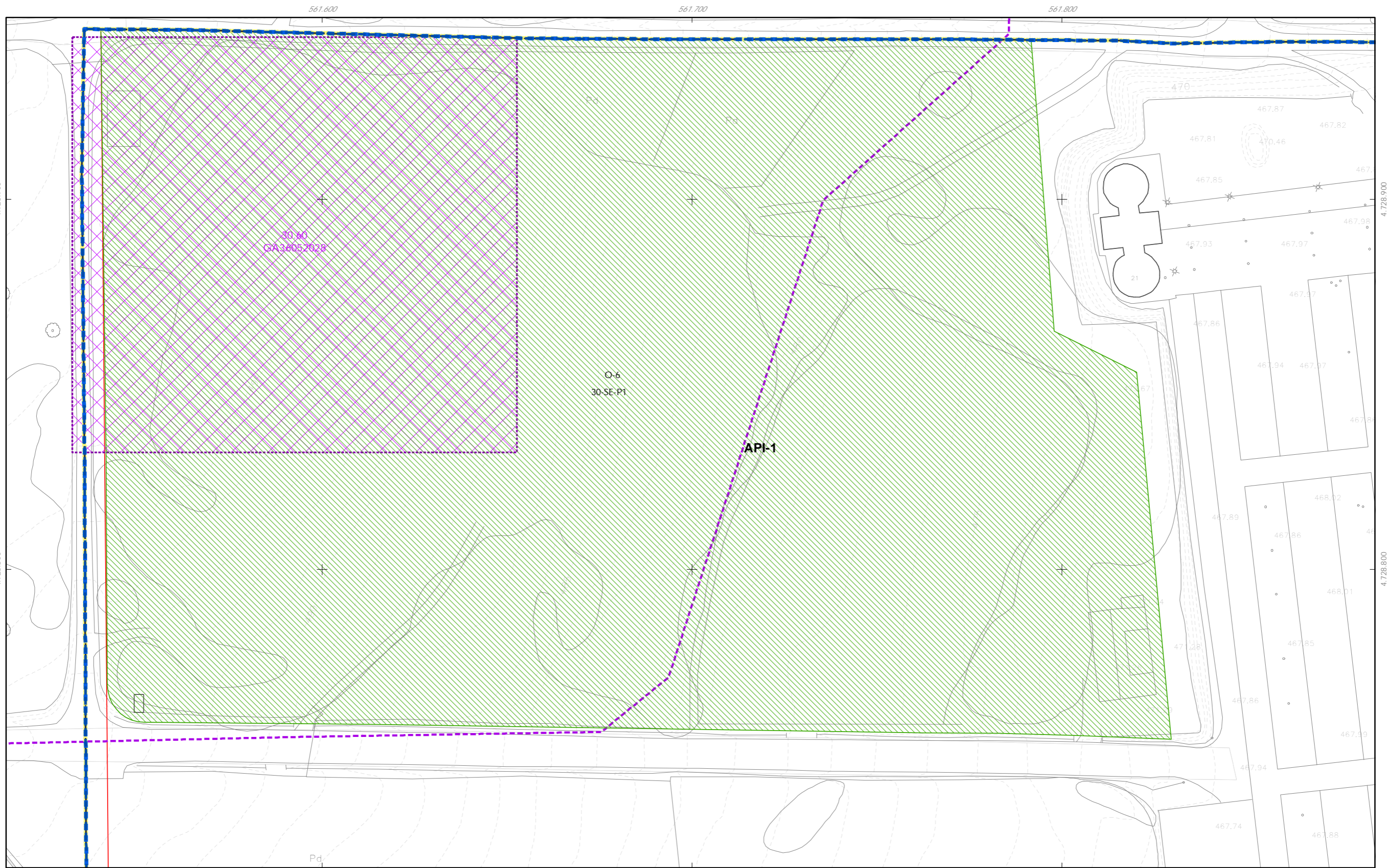
CLASIFICACIÓN DO SOLO

- Delimitación de Solo Urbano
- Delimitación de núcleo rural
- Delimitación de Solo Urbanizable
 - SUD-R (Delimitado Residencial)
 - SUD-I (Delimitado Industrial)

REDE DE ABASTECIMIENTO

- Rede existente
- Rede proposta
- Elementos**
- Bombeo
- ETAP
- Captación
- Depósito

<p>GRÁFICO DE FOLLAS GRÁFICO DE HOJAS</p> <table style="font-size: small;"> <tr> <td colspan="4" style="text-align: center;">A Bandeira</td> <td colspan="4" style="text-align: center;">Silleda</td> </tr> <tr> <td>B2</td><td>B3</td><td>B4</td><td>A4</td> <td>G6</td><td>G7</td><td>H6</td><td>H7</td> </tr> <tr> <td>C2</td><td>C3</td><td>C4</td><td>B4</td> <td>I5</td><td>I6</td><td>I7</td><td>H8</td> </tr> <tr> <td>D3</td><td>D4</td><td>E3</td><td>C4</td> <td>J5</td><td>J6</td><td>J7</td><td>J8</td> </tr> <tr> <td>E3</td><td>E4</td><td>F3</td><td>D4</td> <td>K6</td><td>K7</td><td>L5</td><td>L6</td> </tr> <tr> <td>F3</td><td>F4</td><td>M5</td><td>E4</td> <td>M6</td><td>M7</td><td>N6</td><td>N7</td> </tr> <tr> <td></td><td></td><td>O6</td><td>F4</td> <td>P6</td><td></td><td></td><td></td> </tr> </table> <p style="text-align: right; font-weight: bold;">F4 13 de 37</p>	A Bandeira				Silleda				B2	B3	B4	A4	G6	G7	H6	H7	C2	C3	C4	B4	I5	I6	I7	H8	D3	D4	E3	C4	J5	J6	J7	J8	E3	E4	F3	D4	K6	K7	L5	L6	F3	F4	M5	E4	M6	M7	N6	N7			O6	F4	P6				<p>Concello de SILEDA</p> <p style="font-size: x-small;">ALFONSO BOTANA PROFESIONAL EN PLANIFICACIÓN URBANÍSTICA</p>	<p>CONCELLO DE SILEDA (PONTEVEDRA) AYUNTAMIENTO DE SILEDA (PONTEVEDRA)</p> <p>PLAN XERAL DE ORDENACIÓN MUNICIPAL PLAN GENERAL DE ORDENACIÓN MUNICIPAL</p> <p>Alfonso Botana S.L. Aprobación Definitiva</p> <p>V. PLANOS DE ORDENACIÓN V. PLANOS DE ORDENACIÓN</p> <p style="font-size: x-small;">V.07 ORDENACIÓN DISTRITO 1: ABASTECIMIENTO NÚCLEO URBANO DE A BANDEIRA V.07 ORDENACIÓN DISTRITO 1: ABASTECIMIENTO NÚCLEO URBANO DE A BANDEIRA</p>
A Bandeira				Silleda																																																						
B2	B3	B4	A4	G6	G7	H6	H7																																																			
C2	C3	C4	B4	I5	I6	I7	H8																																																			
D3	D4	E3	C4	J5	J6	J7	J8																																																			
E3	E4	F3	D4	K6	K7	L5	L6																																																			
F3	F4	M5	E4	M6	M7	N6	N7																																																			
		O6	F4	P6																																																						
<p>36052_PXOM_202302_AD</p> <p>Marzo 2023 ETRS 89 29N Marzo 2023 EPSG: 28829</p>	<p>1:1.000</p>	<p>0 12.5 25 50 Metros</p>																																																								



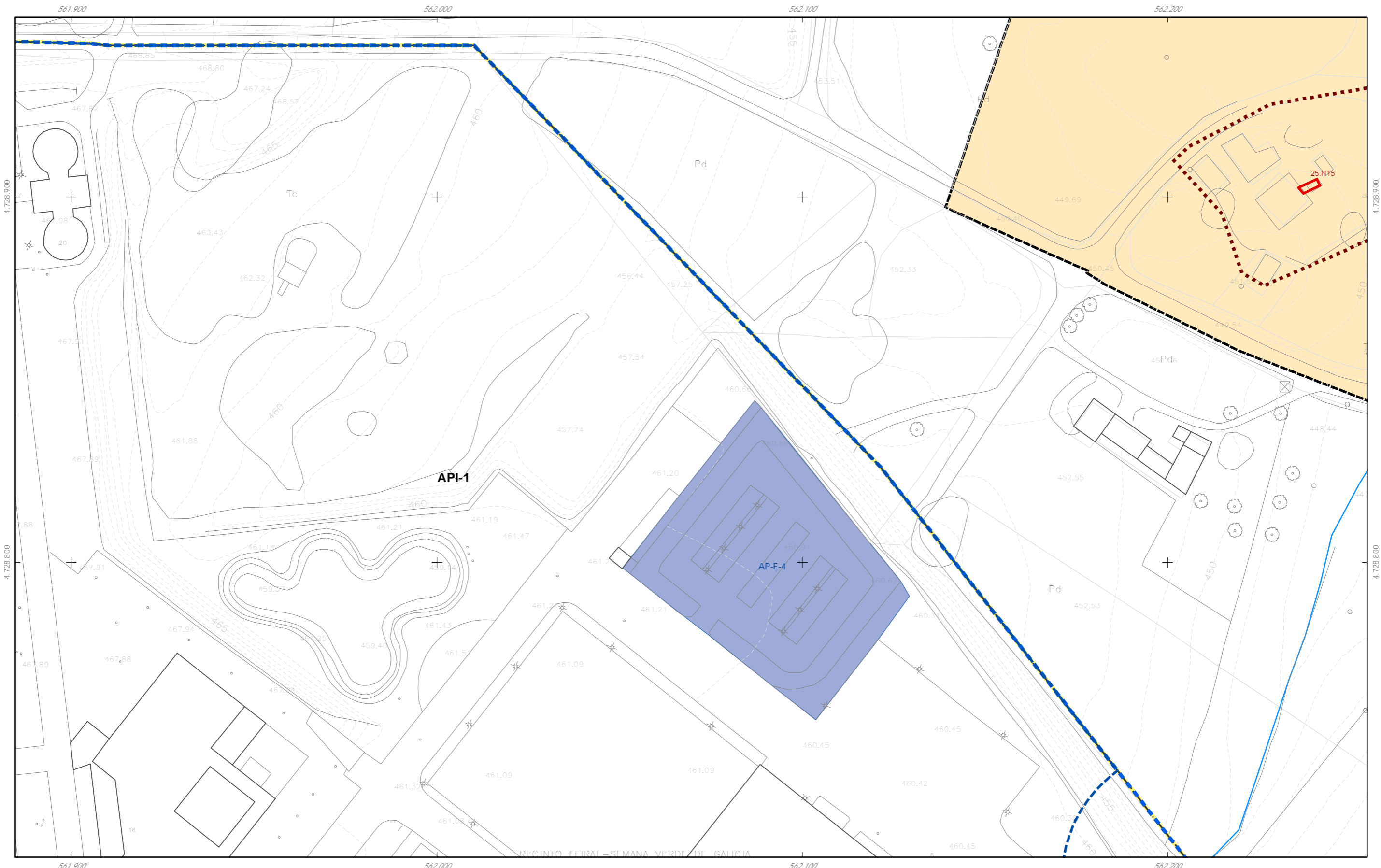
CLASIFICACIÓN DO SOLO

- Delimitación de Solo Urbano
- Delimitación de núcleo rural
- Delimitación de Solo Urbanizable
 - SUD-R (Delimitado Residencial)
 - SUD-I (Delimitado Industrial)

REDE DE ABASTECIMIENTO

- Rede existente
- Rede proposta
- Captación
- Depósito
- Bombeo
- ETAP

<p>GRÁFICO DE FOLLAS GRÁFICO DE HOJAS</p> <table border="1"> <tr> <td colspan="3">A Bandeira</td> <td colspan="3">Silleda</td> </tr> <tr> <td>B2</td><td>B3</td><td>B4</td> <td>G6</td><td>G7</td><td>H8</td> </tr> <tr> <td>C2</td><td>C3</td><td>C4</td> <td>I5</td><td>I6</td><td>I7</td> </tr> <tr> <td>D3</td><td>D4</td><td></td> <td>J5</td><td>J6</td><td>J7</td> </tr> <tr> <td>E3</td><td>E4</td><td></td> <td>K6</td><td>K7</td><td></td> </tr> <tr> <td>F3</td><td>F4</td><td></td> <td>L5</td><td>L6</td><td>L7</td> </tr> <tr> <td></td><td></td><td></td> <td>M5</td><td>M6</td><td>M7</td> </tr> <tr> <td></td><td></td><td></td> <td>N6</td><td>N7</td><td></td> </tr> <tr> <td></td><td></td><td></td> <td>O6</td><td></td><td></td> </tr> <tr> <td></td><td></td><td></td> <td>P6</td><td></td><td></td> </tr> </table>		A Bandeira			Silleda			B2	B3	B4	G6	G7	H8	C2	C3	C4	I5	I6	I7	D3	D4		J5	J6	J7	E3	E4		K6	K7		F3	F4		L5	L6	L7				M5	M6	M7				N6	N7					O6						P6			<p>Concello de SILEDA</p>	<p>CONCELLO DE SILEDA (PONTEVEDRA)</p> <p>AYUNTAMIENTO DE SILEDA (PONTEVEDRA)</p> <p>PLAN XERAL DE ORDENACIÓN MUNICIPAL</p> <p>PLAN GENERAL DE ORDENACIÓN MUNICIPAL</p>
A Bandeira			Silleda																																																												
B2	B3	B4	G6	G7	H8																																																										
C2	C3	C4	I5	I6	I7																																																										
D3	D4		J5	J6	J7																																																										
E3	E4		K6	K7																																																											
F3	F4		L5	L6	L7																																																										
			M5	M6	M7																																																										
			N6	N7																																																											
			O6																																																												
			P6																																																												
<p>ALFONSO BOTANA</p> <p>INGENIERO EN PLANIFICACIÓN URBANÍSTICA</p>		<p>Alfonso Botana S.L.</p> <p>Aprobación Definitiva</p>																																																													
<p>36052_PXOM_202302_AD</p> <p>Marzo 2023 ETRS 89 29N Marzo 2023 EPSG: 28829</p>		<p>V. PLANOS DE ORDENACIÓN</p> <p>V. PLANOS DE ORDENACIÓN</p> <p>V.07 ORDENACIÓN DISTRITO 1: ABASTECIMIENTO NÚCLEO URBANO DE SILEDA</p> <p>V.07 ORDENACIÓN DISTRITO 1: ABASTECIMIENTO NÚCLEO URBANO DE SILEDA</p>																																																													
<p>1:1.000</p>		<p>0 12.5 25 50 Metros</p>																																																													



CLASIFICACIÓN DO SOLO

- Delimitación de Solo Urbano
- Delimitación de núcleo rural
- Delimitación de Solo Urbanizable
 - SUD-R (Delimitado Residencial)
 - SUD-I (Delimitado Industrial)

REDE DE ABASTECIMENTO

- Rede existente
- Rede proposta
- Captación
- Depósito
- Bombeo
- ETAP

GRÁFICO DE FOLLAS
GRÁFICO DE HOJAS

A Bandeira				Silleda			
B2	B3	B4	A4	G6	G7	H6	H8
C2	C3	C4	B4	I5	I6	I7	H8
D3	D4		C4	J5	J6	J7	J8
E3	E4		D4	K6	K7		
F3	F4		E4	L5	L6	L7	
			F4	M5	M6	M7	
				N6	N7		
				O6			
				P6			

G7
15 de 37

Concello de SILLEDA

ALFONSO BOTANA
PROYECTOS URBANÍSTICOS Y DE INGENIERÍA

36052_PXOM_202302_AD
 Marzo 2023 ETRS 89 29N
 Marzo 2023 EPSG: 28829

1:1.000

CONCELLO DE SILLEDA (PONTEVEDRA)
AYUNTAMIENTO DE SILLEDA (PONTEVEDRA)

PLAN XERAL DE ORDENACIÓN MUNICIPAL
PLAN GENERAL DE ORDENACIÓN MUNICIPAL

Alfonso Botana S.L.
Aprobación Definitiva

V. PLANOS DE ORDENACIÓN
V. PLANOS DE ORDENACIÓN

V.07 ORDENACIÓN DISTRITO 1: ABASTECIMIENTO NÚCLEO URBANO DE SILLEDA
V.07 ORDENACIÓN DISTRITO 1: ABASTECIMIENTO NÚCLEO URBANO DE SILLEDA

0 12.5 25 50 Metros



CLASIFICACIÓN DO SOLO

- Delimitación de Solo Urbano
- Delimitación de núcleo rural
- Delimitación de Solo Urbanizable
 - SUD-R (Delimitado Residencial)
 - SUD-I (Delimitado Industrial)

REDE DE ABASTECIMIENTO

- Rede existente
- Rede proposta
- Captación
- Depósito
- Bombeo
- ETAP

GRÁFICO DE FOLLAS
GRÁFICO DE HOJAS

A Bandeira		Silleda	
B2	B3	G6	G7
C2	C3	H6	H7
D3	D4	I5	I6
E3	E4	J5	J6
F3	F4	K6	K7
		L5	L6
		M5	M6
		N6	N7
		O6	
		P6	

H6
16 de 37

Concello de SILEDA



ALFONSO BOTANA
INGENIERO EN PLANIFICACIÓN URBANÍSTICA

36052_PXOM_202302_AD
Marzo 2023 ETRS 89 29N
EPSG: 28829

CONCELLO DE SILEDA (PONTEVEDRA)
AYUNTAMIENTO DE SILEDA (PONTEVEDRA)


PLAN XERAL DE ORDENACIÓN MUNICIPAL
PLAN GENERAL DE ORDENACIÓN MUNICIPAL

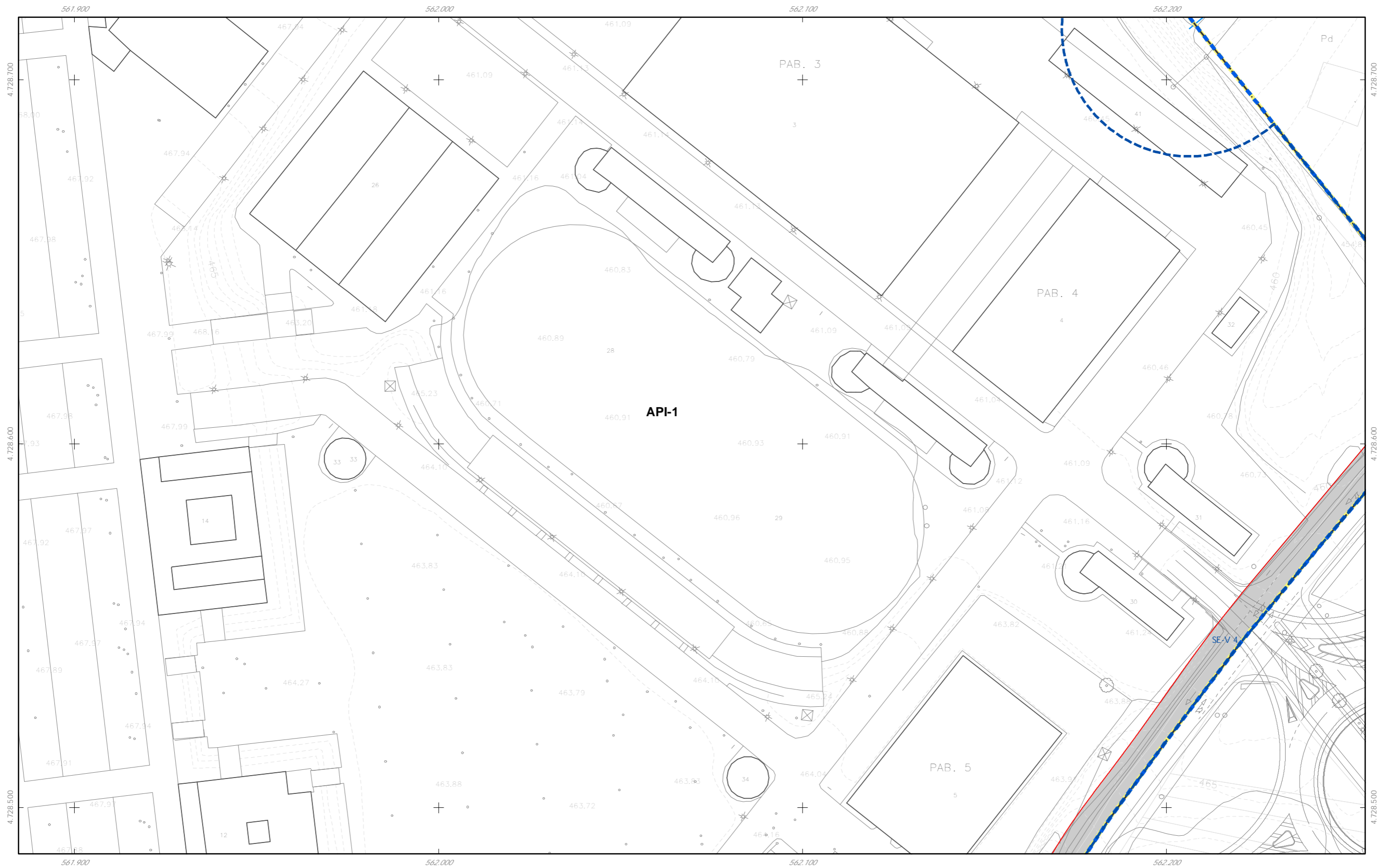
Alfonso Botana S.L.
Aprobación Definitiva

V. PLANOS DE ORDENACIÓN
V. PLANOS DE ORDENACIÓN

V.07 ORDENACIÓN DISTRITO 1: ABASTECIMIENTO NÚCLEO URBANO DE SILEDA
V.07 ORDENACIÓN DISTRITO 1: ABASTECIMIENTO NÚCLEO URBANO DE SILEDA

1:1.000





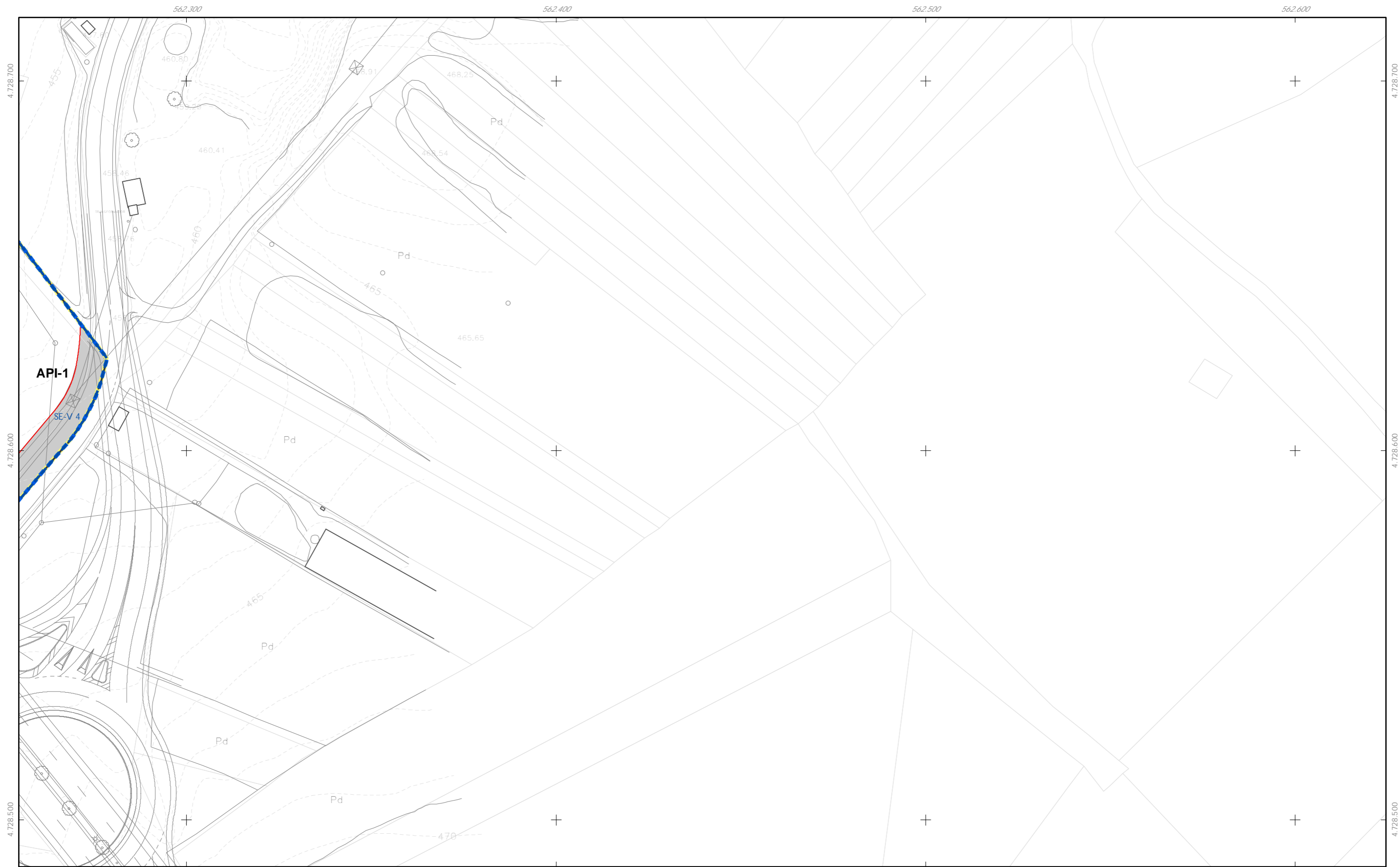
CLASIFICACIÓN DO SOLO

- Delimitación de Solo Urbano
- Delimitación de núcleo rural
- Delimitación de Solo Urbanizable
- SUD-R (Delimitado Residencial)
- SUD-I (Delimitado Industrial)




REDE DE ABASTECIMENTO

- Rede existente
- Rede proposta
- Elementos**
- Bombeo
- Captación
- Depósito
- ETAP

<p>GRÁFICO DE FOLIAS GRÁFICO DE HOJAS</p> <table border="1" style="font-size: 8px; border-collapse: collapse;"> <tr><td colspan="2">A Bandeira</td><td colspan="2">Silleda</td></tr> <tr><td>B2</td><td>B3</td><td>B4</td><td>B5</td></tr> <tr><td>C2</td><td>C3</td><td>C4</td><td>C5</td></tr> <tr><td>D3</td><td>D4</td><td>D5</td><td>D6</td></tr> <tr><td>E3</td><td>E4</td><td>E5</td><td>E6</td></tr> <tr><td>F3</td><td>F4</td><td>F5</td><td>F6</td></tr> <tr><td>G6</td><td>G7</td><td>G8</td><td>G9</td></tr> <tr><td>H6</td><td>H7</td><td>H8</td><td>H9</td></tr> <tr><td>I5</td><td>I6</td><td>I7</td><td>I8</td></tr> <tr><td>J5</td><td>J6</td><td>J7</td><td>J8</td></tr> <tr><td>K6</td><td>K7</td><td>K8</td><td>K9</td></tr> <tr><td>L5</td><td>L6</td><td>L7</td><td>L8</td></tr> <tr><td>M5</td><td>M6</td><td>M7</td><td>M8</td></tr> <tr><td>N6</td><td>N7</td><td>N8</td><td>N9</td></tr> <tr><td>O6</td><td>O7</td><td>O8</td><td>O9</td></tr> <tr><td>P6</td><td>P7</td><td>P8</td><td>P9</td></tr> </table> <p style="text-align: center;">H7 17 de 37</p>	A Bandeira		Silleda		B2	B3	B4	B5	C2	C3	C4	C5	D3	D4	D5	D6	E3	E4	E5	E6	F3	F4	F5	F6	G6	G7	G8	G9	H6	H7	H8	H9	I5	I6	I7	I8	J5	J6	J7	J8	K6	K7	K8	K9	L5	L6	L7	L8	M5	M6	M7	M8	N6	N7	N8	N9	O6	O7	O8	O9	P6	P7	P8	P9	<p>Concello de SILLEDA</p> <p>ALFONSO BOTANA PROYECTOS URBANÍSTICOS</p> <p>36052_PXOM_202302_AD</p> <p>Marzo 2023 EPRS 89 29N EPSG: 28829</p>	<p>CONCELLO DE SILLEDA (PONTEVEDRA) AYUNTAMIENTO DE SILLEDA (PONTEVEDRA)</p> <p>PLAN XERAL DE ORDENACIÓN MUNICIPAL PLAN GENERAL DE ORDENACIÓN MUNICIPAL</p> <p>Alfonso Botana S.L. Aprobación Definitiva</p> <p>V. PLANOS DE ORDENACIÓN V. PLANOS DE ORDENACIÓN</p> <p>V.07 ORDENACIÓN DISTRITO 1: ABASTECIMIENTO NÚCLEO URBANO DE SILLEDA V.07 ORDENACIÓN DISTRITO 1: ABASTECIMIENTO NÚCLEO URBANO DE SILLEDA</p>
A Bandeira		Silleda																																																																
B2	B3	B4	B5																																																															
C2	C3	C4	C5																																																															
D3	D4	D5	D6																																																															
E3	E4	E5	E6																																																															
F3	F4	F5	F6																																																															
G6	G7	G8	G9																																																															
H6	H7	H8	H9																																																															
I5	I6	I7	I8																																																															
J5	J6	J7	J8																																																															
K6	K7	K8	K9																																																															
L5	L6	L7	L8																																																															
M5	M6	M7	M8																																																															
N6	N7	N8	N9																																																															
O6	O7	O8	O9																																																															
P6	P7	P8	P9																																																															
<p>1:1.000</p>	<p>0 12.5 25 50 Metros</p>																																																																	



CLASIFICACIÓN DO SOLO

-  Delimitación de Solo Urbano
-  Delimitación de núcleo rural
-  Delimitación de Solo Urbanizable
 - SUD-R (Delimitado Residencial)
 - SUD-I (Delimitado Industrial)

REDE DE ABASTECIMENTO








-  Rede existente
-  Rede proposta
-  Captación
-  Depósito
-  Bombeo
-  ETAP

GRÁFICO DE FOLIAS
GRÁFICO DE HOJAS

A Bandeira				Silleda			
B2	B3	B4	A4	G6	G7	H6	H7
C2	C3	C4	B4	I5	I6	I7	H8
D3	D4	F3	C4	J5	J6	J7	J8
E3	E4	F4	D4	K6	K7	L6	L7
F3	F4	M5	E4	M5	M6	M7	N6
		N6	F4	O6	P6		

H8
18 de 37

Concello de SILLEDIA 

CONCELLO DE SILLEDIA (PONTEVEDRA)
AYUNTAMIENTO DE SILLEDIA (PONTEVEDRA)


PLAN XERAL DE ORDENACIÓN MUNICIPAL
PLAN GENERAL DE ORDENACIÓN MUNICIPAL


Alfonso Botana S.L.
Aprobación Definitiva

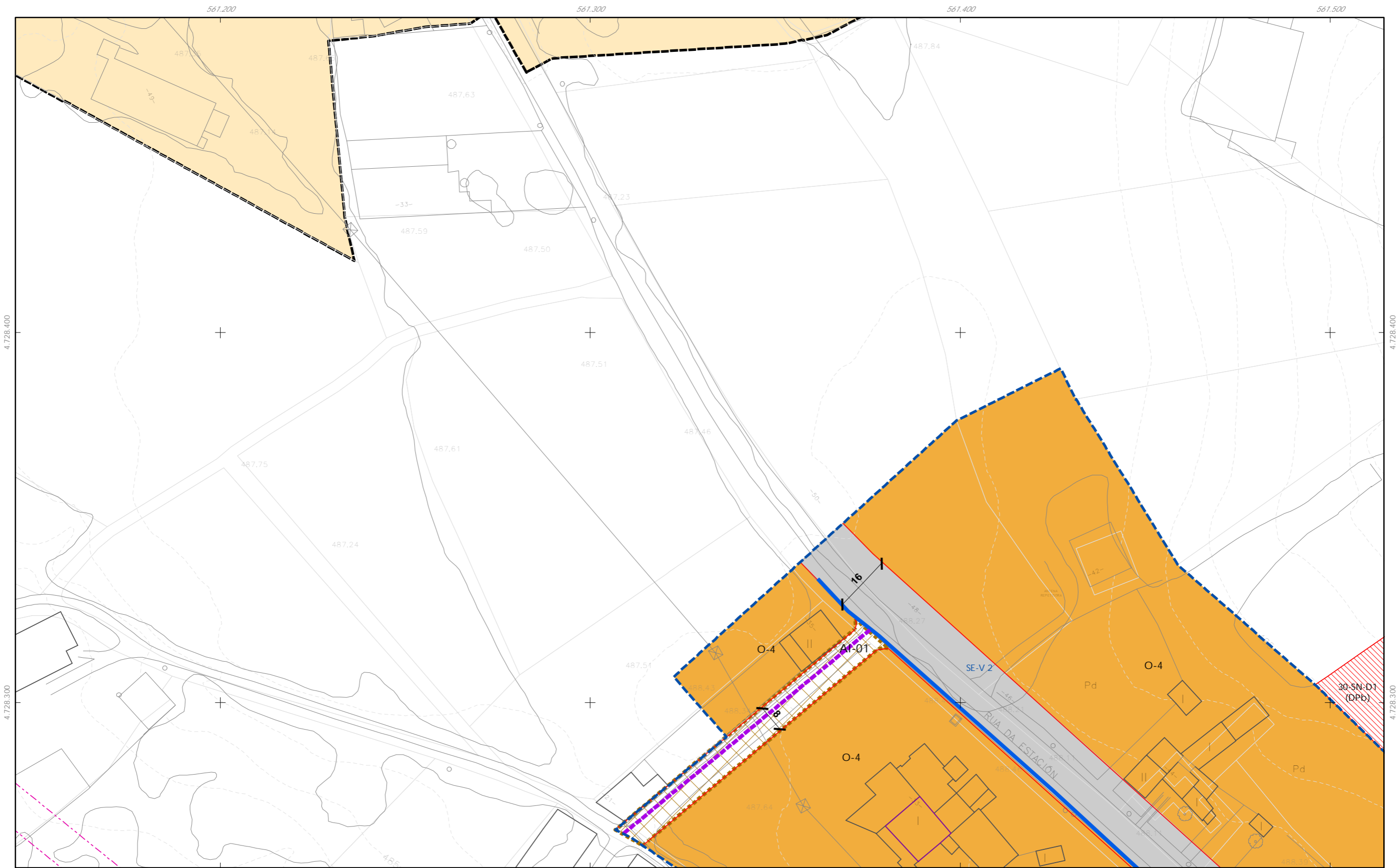
V. PLANOS DE ORDENACIÓN
V. PLANOS DE ORDENACIÓN

36052_PXOM_202302_AD
Marzo 2023 ETRS 89 29N
EPSG: 28829

V.07 ORDENACIÓN DISTRITO 1: ABASTECIMIENTO NÚCLEO URBANO DE SILLEDIA
V.07 ORDENACIÓN DISTRITO 1: ABASTECIMIENTO NÚCLEO URBANO DE SILLEDIA

1:1.000 

0 12.5 25 50 Metros 



- CLASIFICACIÓN DO SOLO**
- Delimitación de Solo Urbano
 - Delimitación de núcleo rural
 - Delimitación de Solo Urbanizable
 - SUD-R (Delimitado Residencial)
 - SUD-I (Delimitado Industrial)
- REDE DE ABASTECIMENTO**
- Rede existente
 - Rede proposta
 - Elementos
 - Bombeo
 - ETAP
 - Captación
 - Depósito

GRÁFICO DE FOLLAS
GRÁFICO DE HOJAS

A Bandeira				Silleda			
B2	B3	B4	A4	G6	G7	H6	H7
C2	C3	C4	B4	I5	I6	I7	H8
D3	D4	E3	C4	J5	J6	J7	J8
F3	F4	E4	D4	K6	K7	L6	L7
			E4	M5	M6	M7	
			F4	N6	N7	O6	
				P6			

15
19 de 37

Concello de SILLEDA

ALFONSO BOTANA
PROYECTOS URBANÍSTICOS E INGENIERÍA

36052_PXOM_202302_AD

Marzo 2023 ETRS 89 29N
Marzo 2023 EPSG: 28829

CONCELLO DE SILLEDA (PONTEVEDRA)
AYUNTAMIENTO DE SILLEDA (PONTEVEDRA)

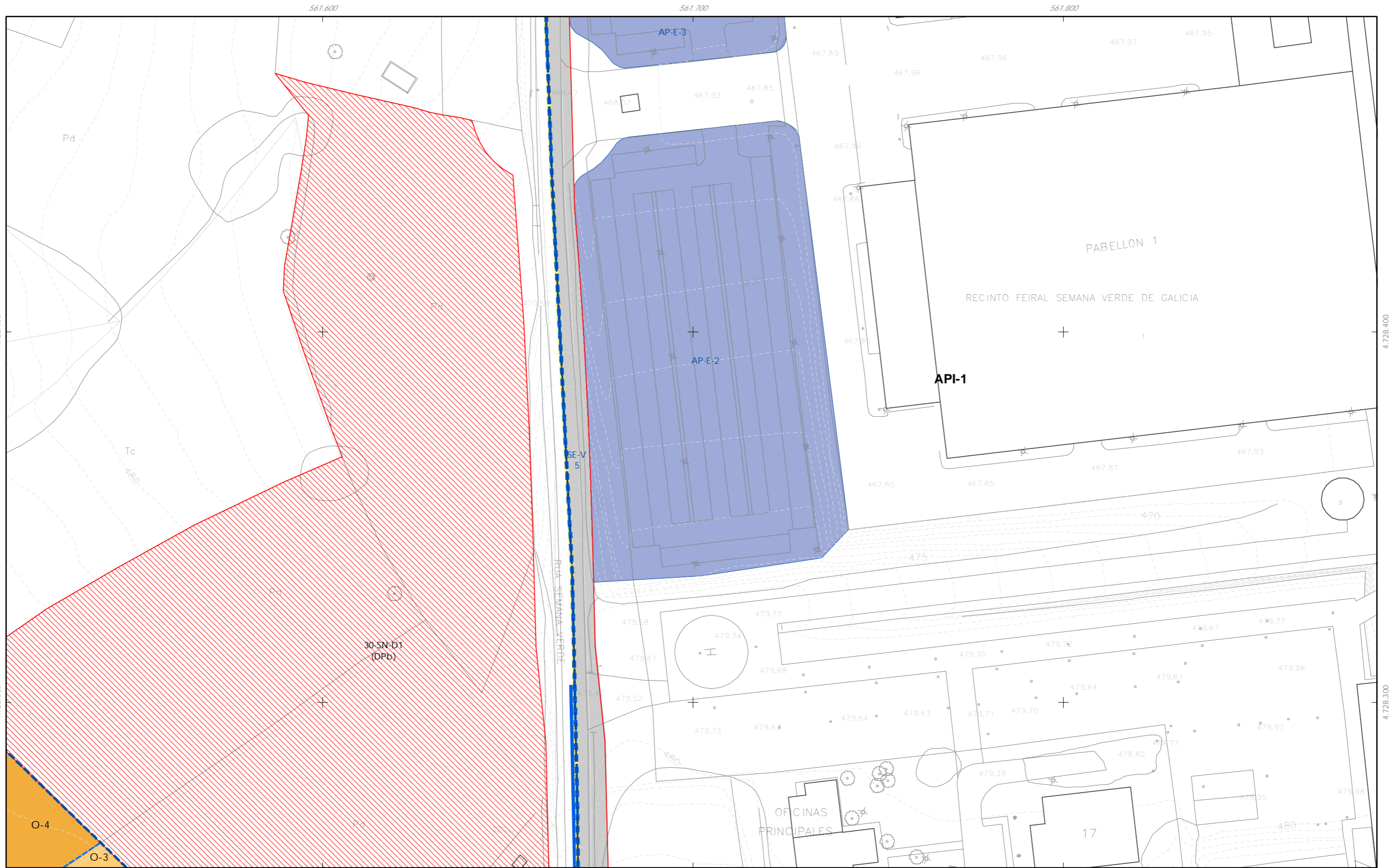
PLAN XERAL DE ORDENACIÓN MUNICIPAL
PLAN GENERAL DE ORDENACIÓN MUNICIPAL

Alfonso Botana S.L.
Aprobación Definitiva

V. PLANOS DE ORDENACIÓN
V. PLANOS DE ORDENACIÓN

V.07 ORDENACIÓN DISTRITO 1: ABASTECIMIENTO NÚCLEO URBANO DE SILLEDA
V.07 ORDENACIÓN DISTRITO 1: ABASTECIMIENTO NÚCLEO URBANO DE SILLEDA

1:1.000



CLASIFICACIÓN DO SOLO

- Delimitación de Solo Urbano
- Delimitación de núcleo rural
- Delimitación de Solo Urbanizable
- SUD-R (Delimitado Residencial)
- SUD-I (Delimitado Industrial)

REDE DE ABASTECIMENTO

- Rede existente
- Rede proposta
- Captación
- Depósito
- Bombeo
- ETAP

GRÁFICO DE FOLLAS

A Bandeira				Silleda			
B2	B3	B4	A4	G6	G7	H6	H7
C2	C3	C4	B4	H6	H7	H8	H8
D3	D4	E3	E4	I5	I6	I7	I8
F3	F4	F3	F4	J5	J6	J7	J8
				K6	K7	L6	L7
				M5	M6	M7	N6
				N6	N7	O6	O6
				P6	P6		

Concello de SILEDA

ALFONSO BOTANA S.L.

36052_PXOM_202302_AD

Marzo 2023

1:1.000

CONCELLO DE SILEDA (PONTEVEDRA)

AYUNTAMIENTO DE SILEDA (PONTEVEDRA)

PLAN XERAL DE ORDENACIÓN MUNICIPAL

PLAN GENERAL DE ORDENACIÓN MUNICIPAL

Alfonso Botana S.L.

Aprobación Definitiva

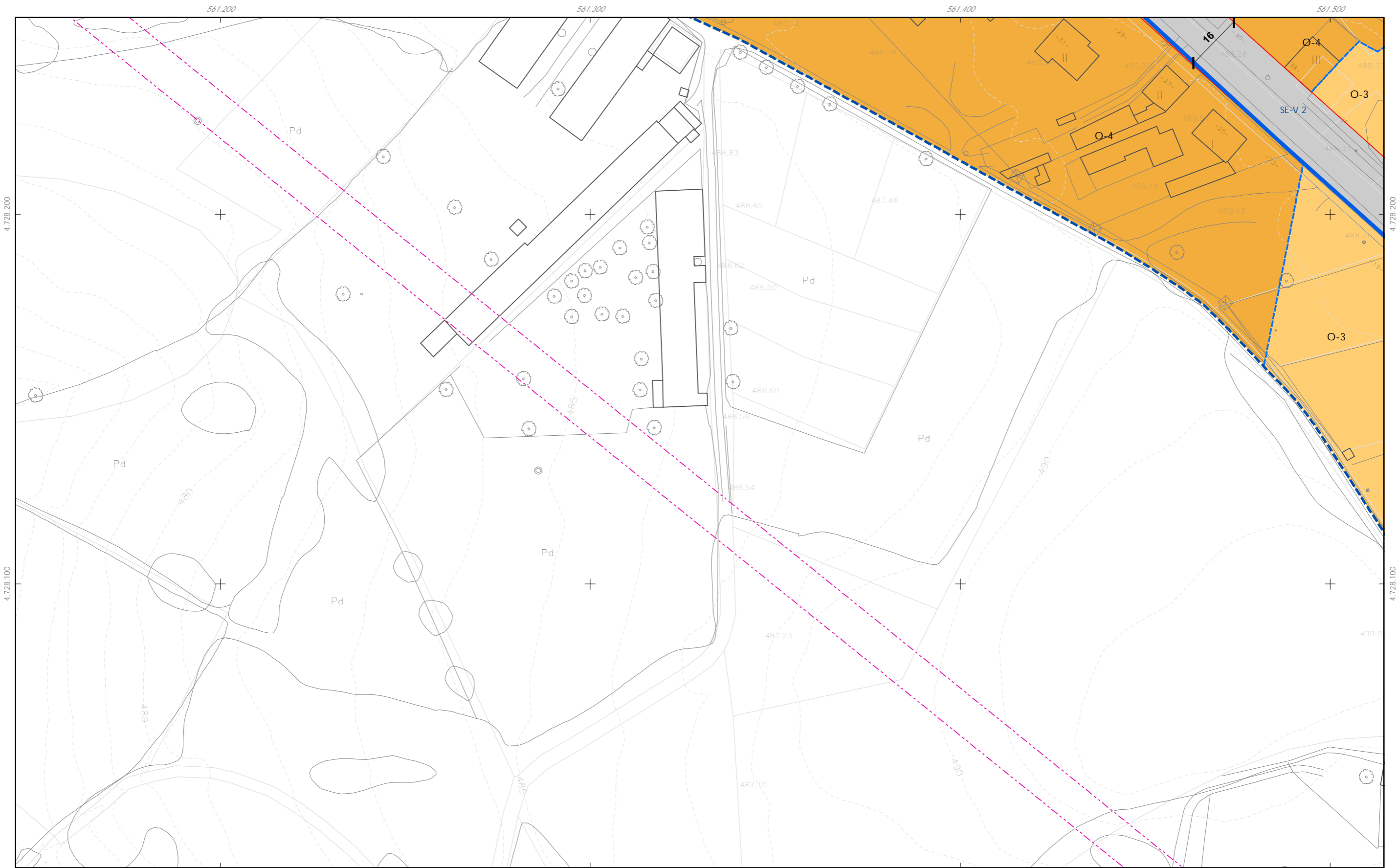
V. PLANOS DE ORDENACIÓN

V. PLANOS DE ORDENACIÓN

V.07 ORDENACIÓN DISTRITO 1: ABASTECIMIENTO NÚCLEO URBANO DE SILEDA

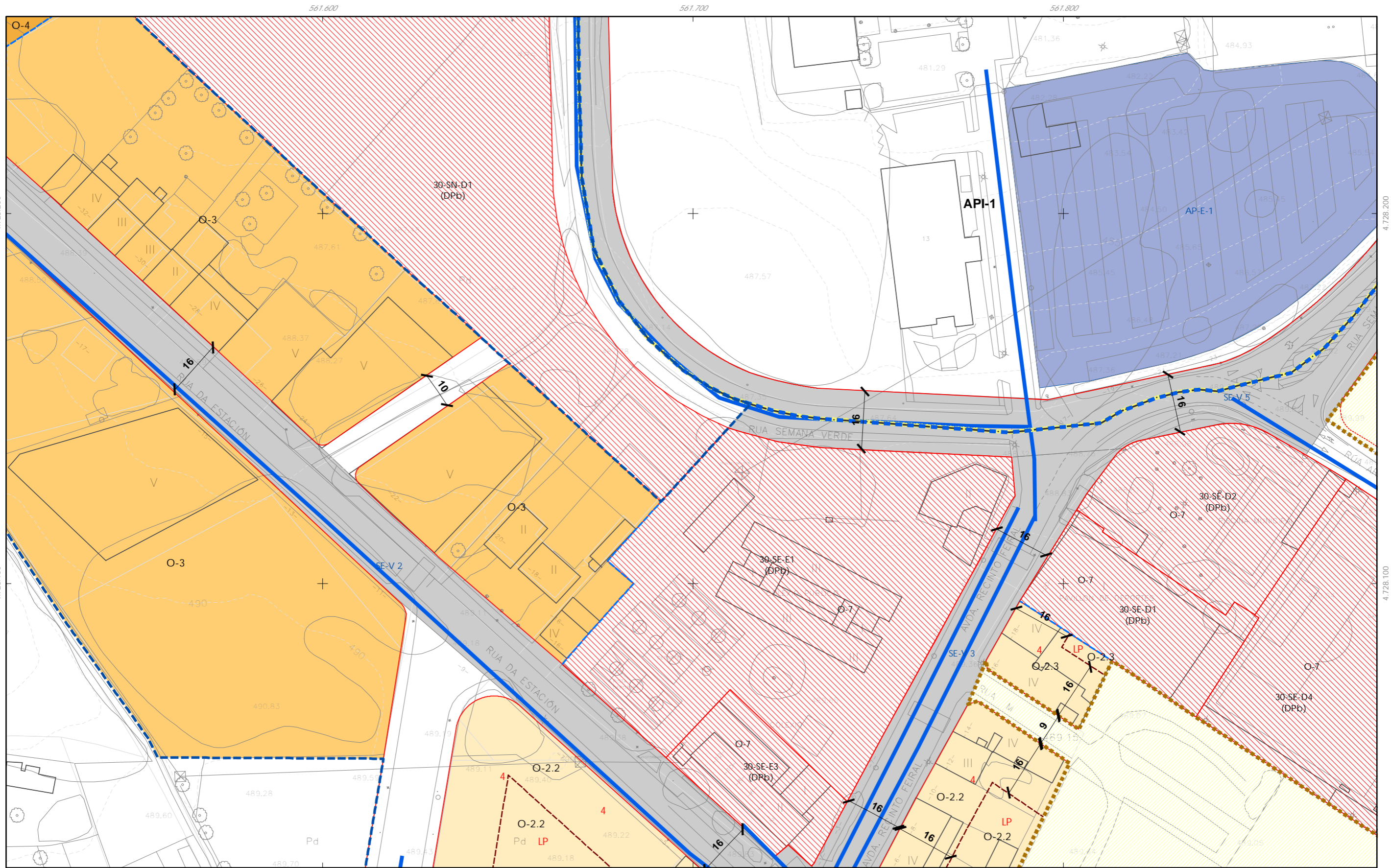
V.07 ORDENACIÓN DISTRITO 1: ABASTECIMIENTO NÚCLEO URBANO DE SILEDA

0 12.5 25 50 Metros



- CLASIFICACIÓN DO SOLO**
- Delimitación de Solo Urbano
 - Delimitación de núcleo rural
 - Delimitación de Solo Urbanizable
 - SUD-R (Delimitado Residencial)
 - SUD-I (Delimitado Industrial)
- REDE DE ABASTECIMENTO**
- Rede existente
 - Rede proposta
 - Elementos**
 - Bombeo
 - ETAP
 - Captación
 - Depósito

<p>GRÁFICO DE FOLLAS GRÁFICO DE HOJAS</p> <table border="1" style="font-size: 8px;"> <tr><td colspan="4">A Bandeira</td><td colspan="4">Silleda</td></tr> <tr><td>B2</td><td>B3</td><td>B4</td><td></td><td>G6</td><td>G7</td><td></td><td></td></tr> <tr><td>C2</td><td>C3</td><td>C4</td><td></td><td>H6</td><td>H7</td><td>H8</td><td></td></tr> <tr><td>D3</td><td>D4</td><td></td><td></td><td>I5</td><td>I6</td><td>I7</td><td>J8</td></tr> <tr><td>E3</td><td>E4</td><td></td><td></td><td>J5</td><td>J6</td><td>J7</td><td>J8</td></tr> <tr><td>F3</td><td>F4</td><td></td><td></td><td>K6</td><td>K7</td><td></td><td></td></tr> <tr><td></td><td></td><td></td><td></td><td>L5</td><td>L6</td><td>L7</td><td></td></tr> <tr><td></td><td></td><td></td><td></td><td>M5</td><td>M6</td><td>M7</td><td></td></tr> <tr><td></td><td></td><td></td><td></td><td>N6</td><td>N7</td><td></td><td></td></tr> <tr><td></td><td></td><td></td><td></td><td>O6</td><td></td><td></td><td></td></tr> <tr><td></td><td></td><td></td><td></td><td>P6</td><td></td><td></td><td></td></tr> </table>	A Bandeira				Silleda				B2	B3	B4		G6	G7			C2	C3	C4		H6	H7	H8		D3	D4			I5	I6	I7	J8	E3	E4			J5	J6	J7	J8	F3	F4			K6	K7							L5	L6	L7						M5	M6	M7						N6	N7							O6								P6				<p>Concello de SILLEDA</p>	<p>CONCELLO DE SILLEDA (PONTEVEDRA) AYUNTAMIENTO DE SILLEDA (PONTEVEDRA)</p> <p>PLAN XERAL DE ORDENACIÓN MUNICIPAL PLAN GENERAL DE ORDENACIÓN MUNICIPAL</p> <p>Alfonso Botana S.L. Aprobación Definitiva</p> <p>V. PLANOS DE ORDENACIÓN V. PLANOS DE ORDENACIÓN</p> <p>36052_PXOM_202302_AD</p> <p>Marzo 2023 ETRS 89 29N Marzo 2023 EPSG: 28829</p> <p>1:1.000</p>
A Bandeira				Silleda																																																																																						
B2	B3	B4		G6	G7																																																																																					
C2	C3	C4		H6	H7	H8																																																																																				
D3	D4			I5	I6	I7	J8																																																																																			
E3	E4			J5	J6	J7	J8																																																																																			
F3	F4			K6	K7																																																																																					
				L5	L6	L7																																																																																				
				M5	M6	M7																																																																																				
				N6	N7																																																																																					
				O6																																																																																						
				P6																																																																																						
		<p>0 12.5 25 50 Metros</p>																																																																																								



CLASIFICACIÓN DO SOLO

- Delimitación de Solo Urbano
- Delimitación de núcleo rural
- Delimitación de Solo Urbanizable
 - SUD-R (Delimitado Residencial)
 - SUD-I (Delimitado Industrial)

REDE DE ABASTECIMENTO

- Rede existente
- Rede proposta
- Captación
- Depósito
- Bombeo
- ETAP

GRÁFICO DE FOLLAS

A Bandeira				Silleda			
B2	B3	B4	A4	G6	G7	H6	H7
C2	C3	C4	B4	H6	H7	H8	H8
D3	D4	E3	B5	J5	J6	J7	J8
F3	F4	M5	C2	K6	K7	L6	L7
		N6	D3	M6	M7	N6	N7
		O6	E3	O6	O7	P6	P7
		P6	F3				

J6
23 de 37

Concello de SILEDA

ALFONSO BOTANA
ARQUITECTURA MUNICIPAL

36052_PXOM_202302_AD
Marzo 2023 ERS 89 29N
Marzo 2023 EPSG: 28829

1:1.000

CONCELLO DE SILEDA (PONTEVEDRA)

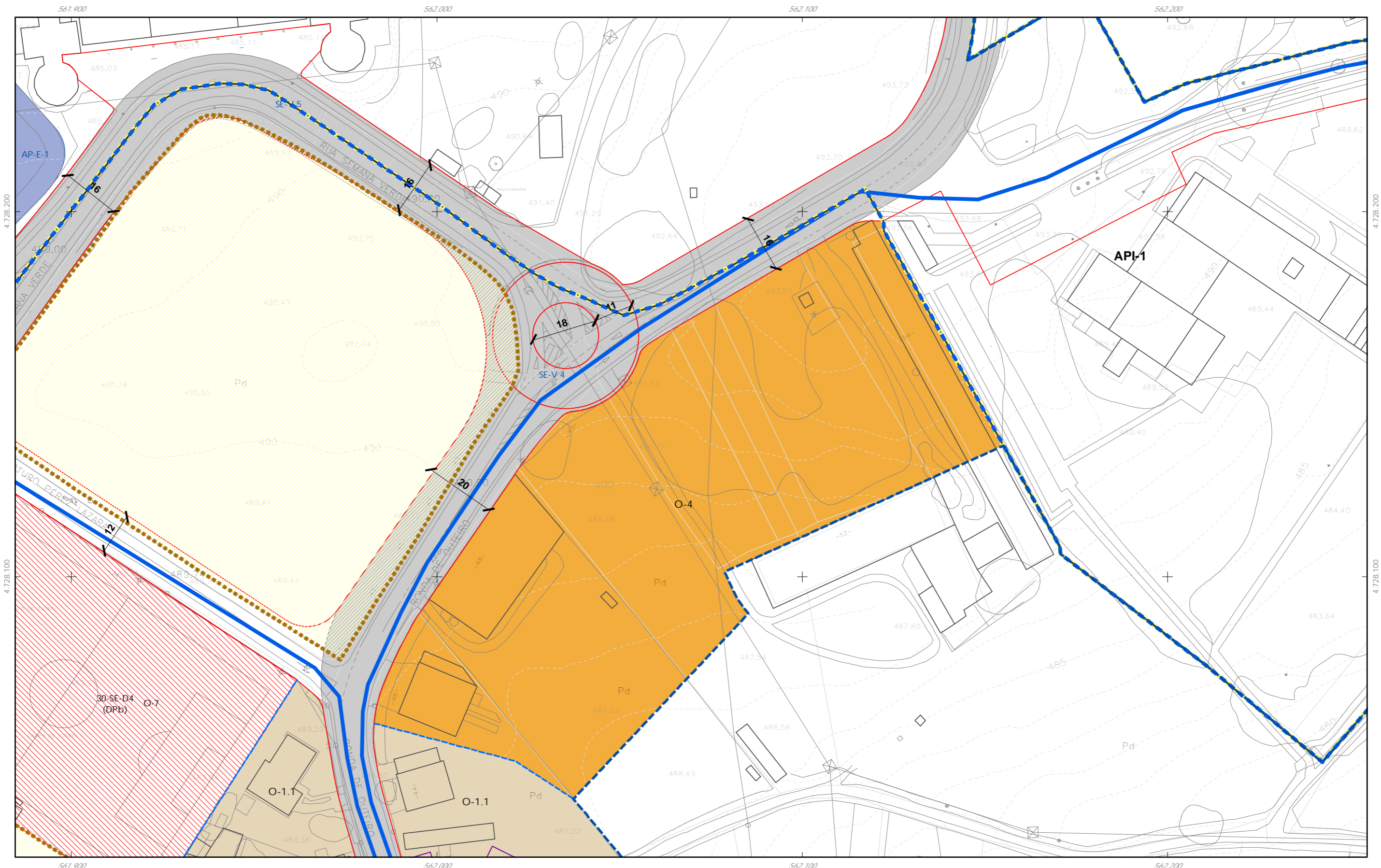
AYUNTAMIENTO DE SILEDA (PONTEVEDRA)
PLAN XERAL DE ORDENACIÓN MUNICIPAL
PLAN GENERAL DE ORDENACIÓN MUNICIPAL

Alfonso Botana S.L.
Aprobación Definitiva

V. PLANOS DE ORDENACIÓN
V. PLANOS DE ORDENACIÓN

V.07 ORDENACIÓN DISTRITO 1: ABASTECIMIENTO NÚCLEO URBANO DE SILEDA
V.07 ORDENACIÓN DISTRITO 1: ABASTECIMIENTO NÚCLEO URBANO DE SILEDA





CLASIFICACIÓN DO SOLO

- Delimitación de Solo Urbano
- Delimitación de núcleo rural
- Delimitación de Solo Urbanizable
 - SUD-R (Delimitado Residencial)
 - SUD-I (Delimitado Industrial)

REDE DE ABASTECIMENTO

- Rede existente
- Rede proposta
- Elementos**
- Bombeo
- ETAP
- Captación
- Depósito

GRÁFICO DE FOLIAS
GRÁFICO DE HOJAS

A Bandeira				Silleda			
B2	B3	B4	A4	G6	G7	H6	H7
C2	C3	C4	B4	H6	H7	H8	H8
D3	D4	E3	E4	J5	J6	J7	J8
F3	F4	M5	M6	K6	K7	L6	L7
		N6	N7	O6			
		P6					

J7
24 de 37

Concello de SILLEDA

ALFONSO BOTANA
PROYECTOS URBANÍSTICOS E INGENIERÍA

36052_PXOM_202302_AD
Marzo 2023 ETRS 89 29N
Marzo 2023 EPSG: 28829

1:1.000

CONCELLO DE SILLEDA (PONTEVEDRA)
AYUNTAMIENTO DE SILLEDA (PONTEVEDRA)

PLAN XERAL DE ORDENACIÓN MUNICIPAL
PLAN GENERAL DE ORDENACIÓN MUNICIPAL

Alfonso Botana S.L.
Aprobación Definitiva




V. PLANOS DE ORDENACIÓN
V. PLANOS DE ORDENACIÓN

V.07 ORDENACIÓN DISTRITO 1: ABASTECIMIENTO NÚCLEO URBANO DE SILLEDA
V.07 ORDENACIÓN DISTRITO 1: ABASTECIMIENTO NÚCLEO URBANO DE SILLEDA

0 12.5 25 50 Metros



CLASIFICACIÓN DO SOLO

-  Delimitación de Solo Urbano
-  Delimitación de núcleo rural
-  Delimitación de Solo Urbanizable
 - SUD-R (Delimitado Residencial)
 - SUD-I (Delimitado Industrial)

REDE DE ABASTECIMENTO








-  Rede existente
-  Rede proposta
- Elementos**
-  Bombeo
-  ETAP
-  Captación
-  Depósito

GRÁFICO DE FOLIAS
GRÁFICO DE HOJAS

A Bandeira				Silleda			
B2	B3	B4	A4	G6	G7	H6	H7
C2	C3	C4	B4	I5	I6	I7	H8
D3	D4	F3	C4	J5	J6	J7	J8
E3	E4	F4	D4	K6	K7	L6	L7
F3	F4	M5	E4	M5	M6	M7	N6
		N6	F4	N6	N7	O6	N7
		O6		O6		P6	
		P6					

J8
25 de 37

Concello de SILLEDIA 

CONCELLO DE SILLEDIA (PONTEVEDRA)
AYUNTAMIENTO DE SILLEDIA (PONTEVEDRA)


PLAN XERAL DE ORDENACIÓN MUNICIPAL
PLAN GENERAL DE ORDENACIÓN MUNICIPAL


Alfonso Botana S.L.
Aprobación Definitiva

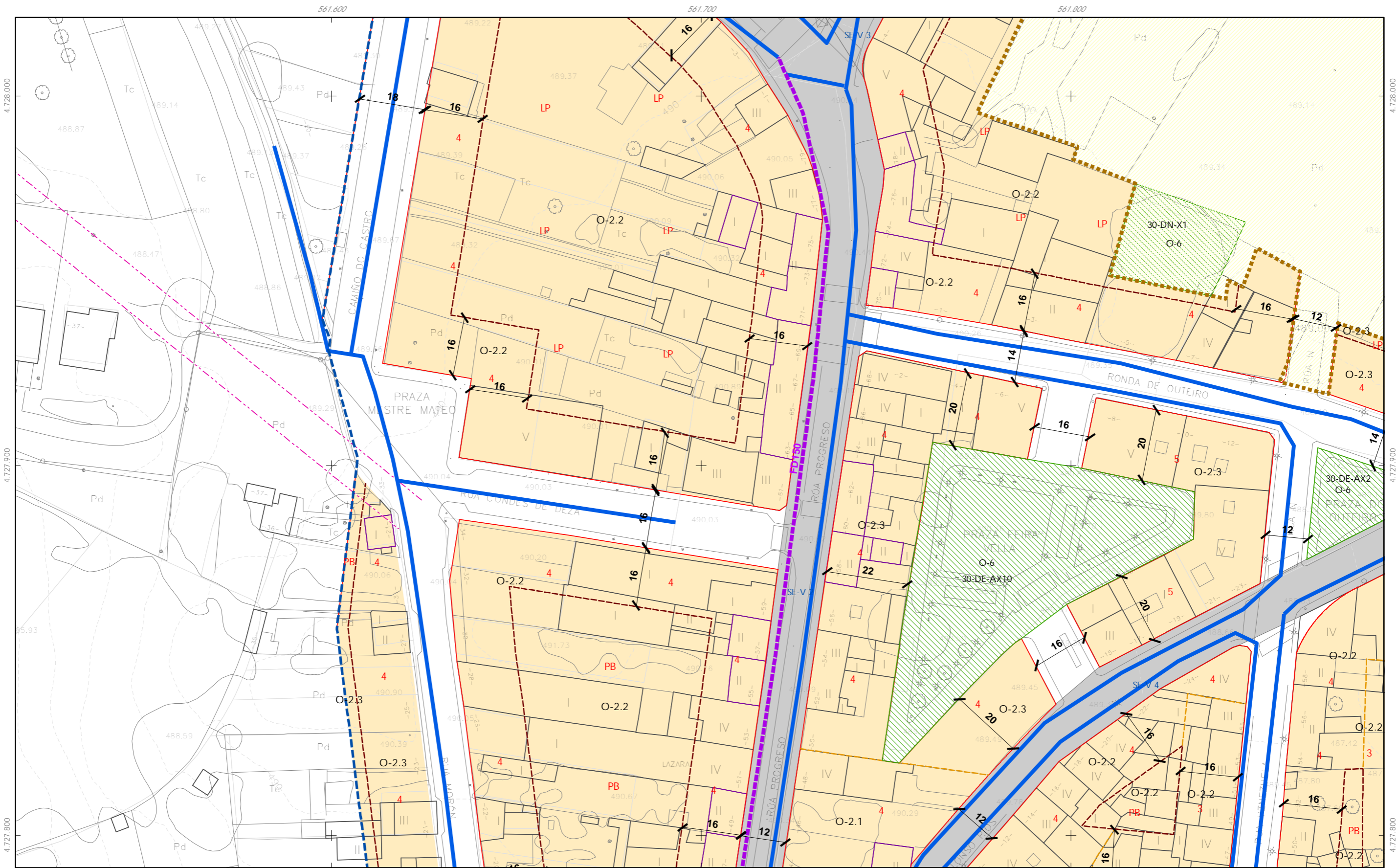
V. PLANOS DE ORDENACIÓN
V. PLANOS DE ORDENACIÓN

36052_PXOM_202302_AD
Marzo 2023
EPRS 89 29N
EPSG: 28829

V.07 ORDENACIÓN DISTRITO 1: ABASTECIMIENTO NÚCLEO URBANO DE SILLEDIA
V.07 ORDENACIÓN DISTRITO 1: ABASTECIMIENTO NÚCLEO URBANO DE SILLEDIA

1:1.000 

0 12.5 25 50 Metros 



- CLASIFICACIÓN DO SOLO**
- Delimitación de Solo Urbano
 - Delimitación de núcleo rural
 - Delimitación de Solo Urbanizable
 - SUD-R (Delimitado Residencial)
 - SUD-I (Delimitado Industrial)
- REDE DE ABASTECIMENTO**
- Rede existente
 - Rede proposta
 - Elementos**
 - Bombeo
 - ETAP
 - Captación
 - Depósito

GRÁFICO DE FOLLAS
GRÁFICO DE HOJAS

A Bandeira				Silleda			
B2	B3	B4	A4	G6	G7		
C2	C3	C4	H6	H7	H8		
D3	D4	J5	J6	J7	J8		
E3	E4	K5	K6	K7			
F3	F4	L5	L6	L7			
		M5	M6	M7			
		N6	N7				
		O6					
		P6					

K6
26 de 37

Concello de SILEDA

ALFONSO BOTANA S.L.
PROFESIÓN DE ARQUITECTURA

36052_PXOM_202302_AD

Marzo 2023 ETRS 89 29N
Marzo 2023 EPSG: 28829

CONCELLO DE SILEDA (PONTEVEDRA)
AYUNTAMIENTO DE SILEDA (PONTEVEDRA)

PLAN XERAL DE ORDENACIÓN MUNICIPAL
PLAN GENERAL DE ORDENACIÓN MUNICIPAL

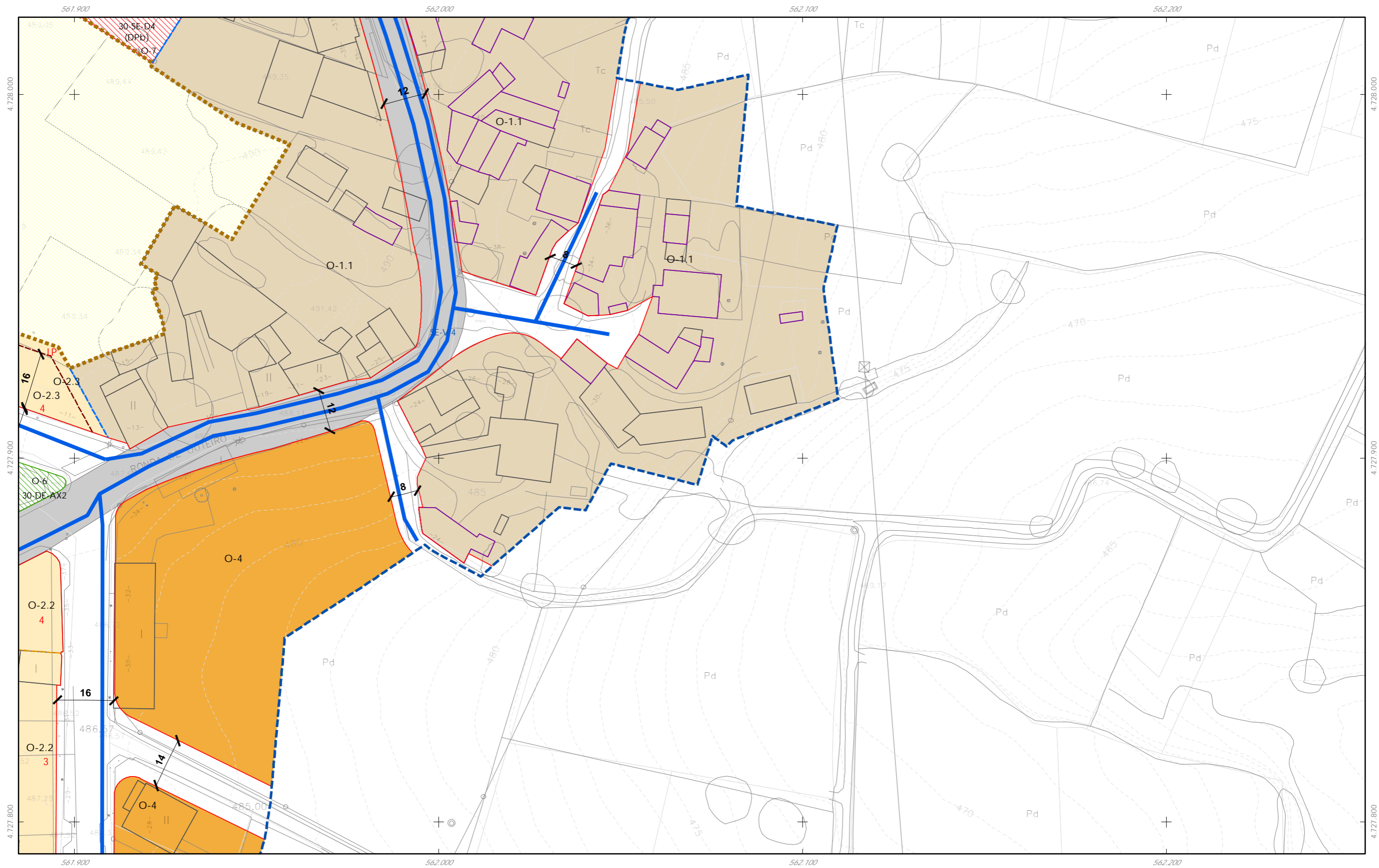
Afonso Botana S.L.
Aprobación Definitiva

V. PLANOS DE ORDENACIÓN
V. PLANOS DE ORDENACIÓN

V.07 ORDENACIÓN DISTRITO 1: ABASTECIMENTO NÚCLEO URBANO DE SILEDA
V.07 ORDENACIÓN DISTRITO 1: ABASTECIMENTO NÚCLEO URBANO DE SILEDA

1:1.000

0 12.5 25 50 Metros



CLASIFICACIÓN DO SOLO

- Delimitación de Solo Urbano
- Delimitación de núcleo rural
- Delimitación de Solo Urbanizable
- SUD-R (Delimitado Residencial)
- SUD-I (Delimitado Industrial)

REDE DE ABASTECIMIENTO

- Rede existente
- Rede proposta
- Captación
- Depósito
- Bombeo
- P ETAP

GRÁFICO DE FOLIAS
GRÁFICO DE HOJAS

A Bandeira				Silleda			
B2	B3	B4	A4	G6	G7	H6	H7
C2	C3	C4	B4	H6	H7	H8	H8
D3	D4	E3	E4	J5	J6	J7	J8
F3	F4	M5	M6	K6	K7	L6	L7
		N6	N7	O6			
		P6					

K7
27 de 37

Concello de SILEDA

ALFONSO BOTANA
PROYECTOS URBANÍSTICOS E INGENIERÍA

36052_PXOM_202302_AD
Marzo 2023 ETRS 89 29N
EPSG: 28829

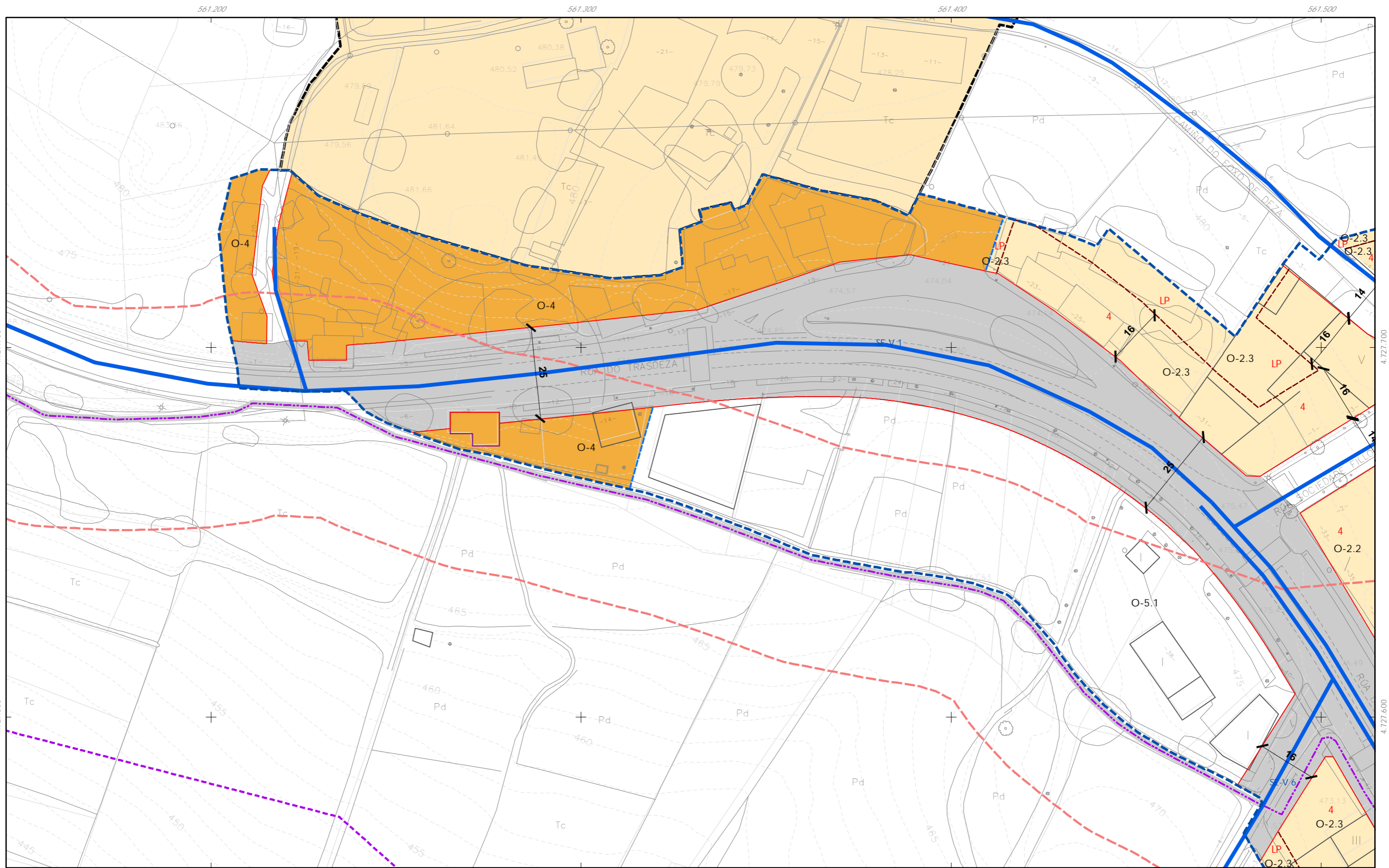
CONCELLO DE SILEDA (PONTEVEDRA)
AYUNTAMIENTO DE SILEDA (PONTEVEDRA)
PLAN XERAL DE ORDENACIÓN MUNICIPAL
PLAN GENERAL DE ORDENACIÓN MUNICIPAL

Alfonso Botana S.L.
Aprobación Definitiva

V. PLANOS DE ORDENACIÓN
V. PLANOS DE ORDENACIÓN
V.07 ORDENACIÓN DISTRITO 1: ABASTECIMIENTO NÚCLEO URBANO DE SILEDA
V.07 ORDENACIÓN DISTRITO 1: ABASTECIMIENTO NÚCLEO URBANO DE SILEDA

1:1.000

0 12.5 25 50 Metros



CLASIFICACIÓN DO SOLO

- Delimitación de Solo Urbano
- Delimitación de núcleo rural
- Delimitación de Solo Urbanizable
- SUD-R (Delimitado Residencial)
- SUD-I (Delimitado Industrial)

REDE DE ABASTECIMENTO

- Rede existente
- Rede proposta
- Captación
- Depósito
- Elementos
- Bombeo
- ETAP

GRÁFICO DE FOLLAS
GRÁFICO DE HOJAS

A Bandeira				Silleda					
B2	B3	B4	A4	G6	G7	H6	H7	H8	
C2	C3	C4	B4	I5	I6	I7	J6	J7	J8
D3	D4	E3	D3	K5	K6	K7	L6	L7	L8
E3	E4	F3	E3	M5	M6	M7	N6	N7	O6
F3	F4		F3	P5	P6				

L5
28 de 37

Concello de SILLEDA

ALFONSO BOTANA S.L.
PROYECTOS DE INGENIERIA Y ARQUITECTURA

36052_PXOM_202302_AD
Marzo 2023 ETRS 89 29N
EPSG: 28829

CONCELLO DE SILLEDA (PONTEVEDRA)
AYUNTAMIENTO DE SILLEDA (PONTEVEDRA)

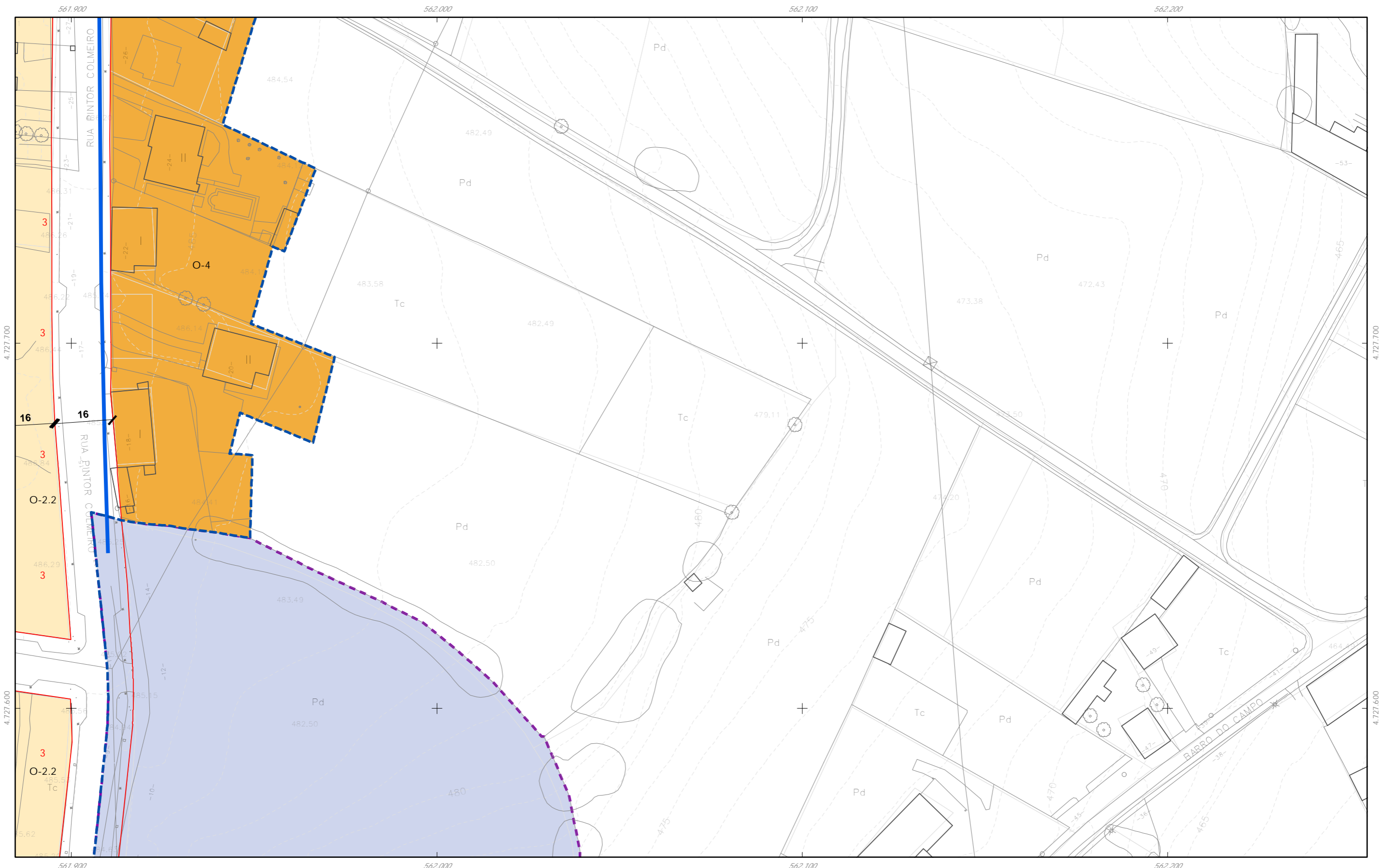
PLAN XERAL DE ORDENACIÓN MUNICIPAL
PLAN GENERAL DE ORDENACIÓN MUNICIPAL

Alfonso Botana S.L.
Aprobación Definitiva

V. PLANOS DE ORDENACIÓN
V. PLANOS DE ORDENACIÓN

V.07 ORDENACIÓN DISTRITO 1: ABASTECIMIENTO NÚCLEO URBANO DE SILLEDA
V.07 ORDENACIÓN DISTRITO 1: ABASTECIMIENTO NÚCLEO URBANO DE SILLEDA

1:1.000



CLASIFICACIÓN DO SOLO

- Delimitación de Solo Urbano
- Delimitación de núcleo rural
- Delimitación de Solo Urbanizable
- SUD-R (Delimitado Residencial)
- SUD-I (Delimitado Industrial)

REDE DE ABASTECIMENTO

- Rede existente
- Rede proposta
- Captación
- Depósito
- Bombeo
- P ETAP

GRÁFICO DE FOLIAS
GRÁFICO DE HOJAS

A Bandeira				Silleda			
B2	B3	B4	A4	G6	G7	H6	H7
C2	C3	C4	B4	I5	I6	I7	H8
D3	D4	E3	C4	J5	J6	J7	J8
F3	F4	E4	D4	K6	K7	L6	L7
		F4	E4	M5	M6	M7	L7
			F4	N6	N7	O6	L7
			F4	O6		P6	L7
			F4				L7

30 de 37

Concello de SILLEDA

36052_PXOM_202302_AD

Marzo 2023
Marzo 2023

ETRS 89 29N
EPSG: 28829

1:1.000

CONCELLO DE SILLEDA (PONTEVEDRA)
AYUNTAMIENTO DE SILLEDA (PONTEVEDRA)

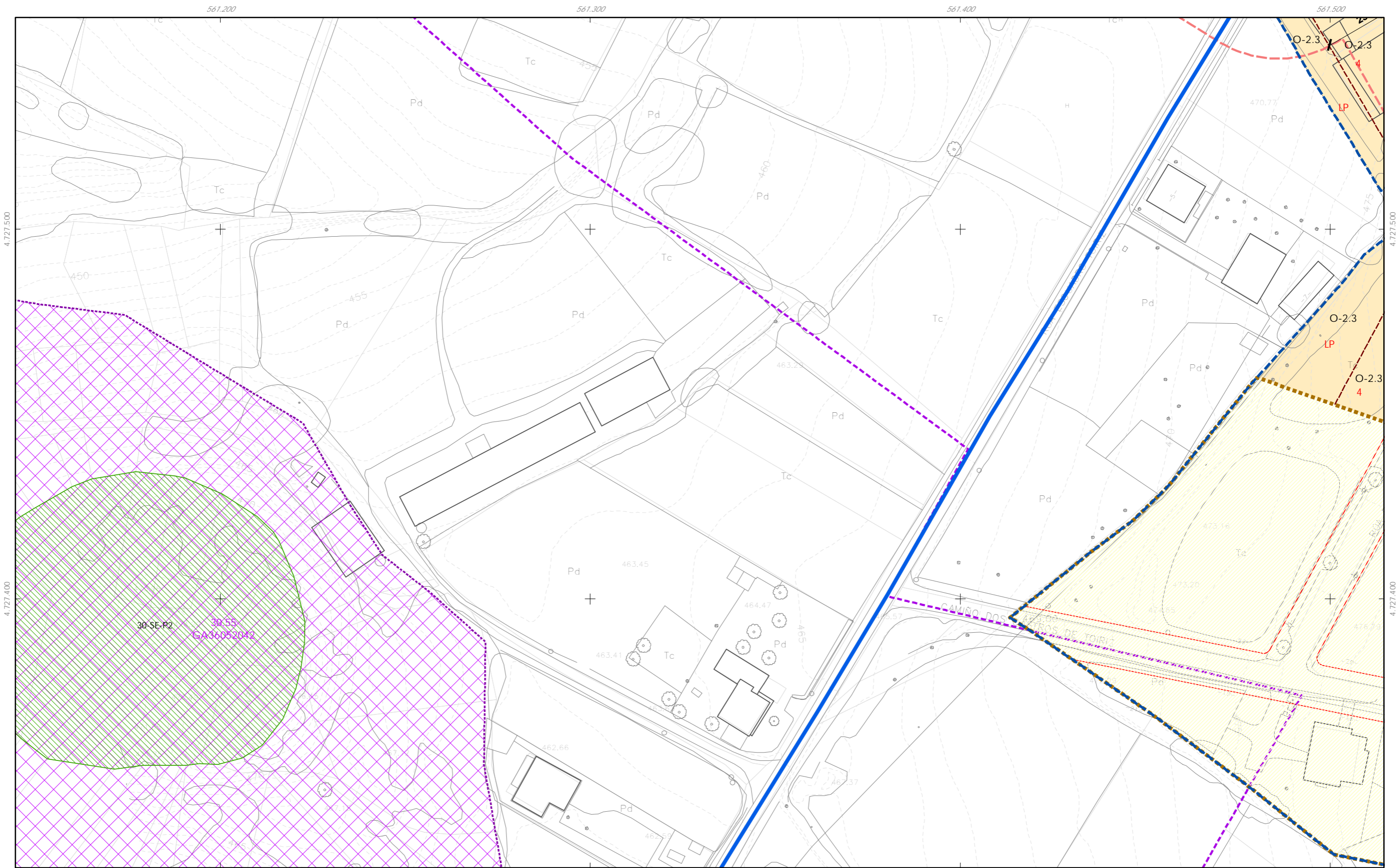
PLAN XERAL DE ORDENACIÓN MUNICIPAL
PLAN GENERAL DE ORDENACIÓN MUNICIPAL

Alfonso Botana S.L.
Aprobación Definitiva

V. PLANOS DE ORDENACIÓN
V. PLANOS DE ORDENACIÓN

V.07 ORDENACIÓN DISTRITO 1: ABASTECIMIENTO NÚCLEO URBANO DE SILLEDA
V.07 ORDENACIÓN DISTRITO 1: ABASTECIMIENTO NÚCLEO URBANO DE SILLEDA

0 12.5 25 50 Metros



CLASIFICACIÓN DO SOLO

- Delimitación de Solo Urbano
- Delimitación de núcleo rural
- Delimitación de Solo Urbanizable
 - SUD-R (Delimitado Residencial)
 - SUD-I (Delimitado Industrial)

REDE DE ABASTECIMENTO

- Rede existente
- Rede proposta
- Captación
- Depósito
- Bombeo
- ETAP

GRÁFICO DE FOLLAS
GRÁFICO DE HOJAS

A Bandeira				Silleda					
B2	B3	B4	A4	G6	G7	H6	H7	H8	
C2	C3	C4	B4	I5	I6	I7	J6	J7	J8
D3	D4	E3	C4	J5	J6	J7	K6	K7	
F3	F4	M5	D4	L5	L6	L7	M6	M7	
		M5	E4	N6	N7	O6	P6		
		M5	F4						

M5
31 de 37

Concello de SILLEDA

ALFONSO BOTANA S.L.

36052_PXOM_202302_AD

Marzo 2023

ETRS 89 29N
EPSG: 28829

1:1.000

CONCELLO DE SILLEDA (PONTEVEDRA)

AYUNTAMIENTO DE SILLEDA (PONTEVEDRA)

PLAN XERAL DE ORDENACIÓN MUNICIPAL

PLAN GENERAL DE ORDENACIÓN MUNICIPAL

Alfonso Botana S.L.

Aprobación Definitiva

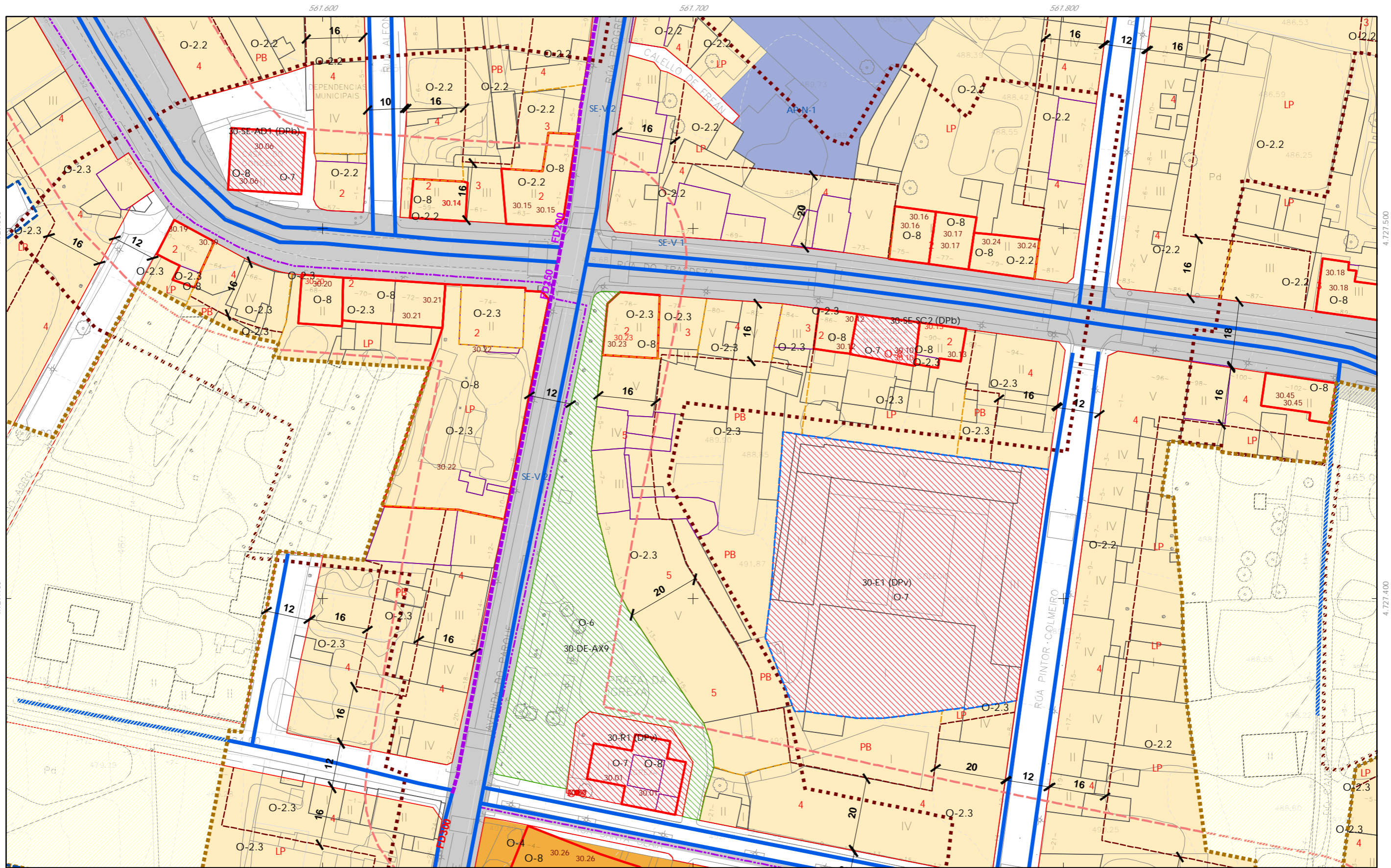
V. PLANOS DE ORDENACIÓN

V. PLANOS DE ORDENACIÓN

V.07 ORDENACIÓN DISTRITO 1: ABASTECIMIENTO NÚCLEO URBANO DE SILLEDA

V.07 ORDENACIÓN DISTRITO 1: ABASTECIMIENTO NÚCLEO URBANO DE SILLEDA

0 12.5 25 50 Metros



CLASIFICACIÓN DO SOLO

- Delimitación de Solo Urbano
- Delimitación de núcleo rural
- Delimitación de Solo Urbanizable
- SUD-R (Delimitado Residencial)
- SUD-I (Delimitado Industrial)

REDE DE ABASTECIMENTO

- Rede existente
- Rede proposta
- Captación
- Depósito
- Bombeo
- ETAP

GRÁFICO DE FOLLAS

GRÁFICO DE FOLLAS
GRÁFICO DE HOJAS

A Bandeira				Silleda				
B2	B3	B4	A4	G6	G7	H6	H7	H8
C2	C3	C4	B4	I5	I6	I7	I8	
D3	D4	E3	C4	J5	J6	J7	J8	
E3	E4	F3	D4	K6	K7			
			E4	L5	L6	L7		
			F3	M5	M6	M7		
				N6	N7			
				O6				
				P6				

M6
32 de 37

Concello de SILEDA



36052_PXOM_202302_AD
 Marzo 2023
 ETRS 89 29N
 EPSG: 28829

CONCELLO DE SILEDA (PONTEVEDRA)

AYUNTAMIENTO DE SILEDA (PONTEVEDRA)
 PLAN XERAL DE ORDENACIÓN MUNICIPAL
 PLAN GENERAL DE ORDENACIÓN MUNICIPAL

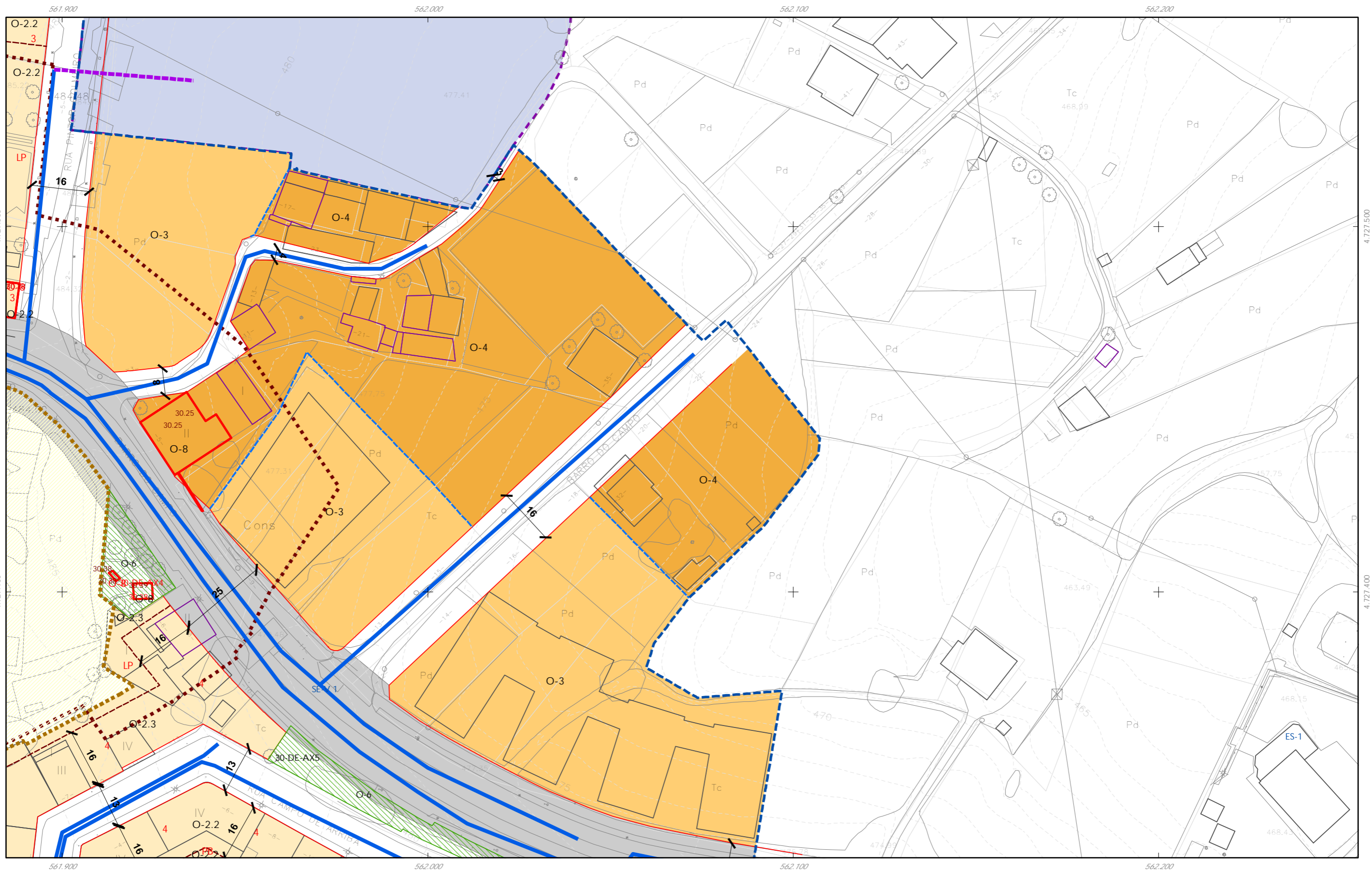
Alfonso Botana S.L.
 Aprobación Definitiva

V. PLANOS DE ORDENACIÓN

V.07 ORDENACIÓN DISTRITO 1: ABASTECIMIENTO NÚCLEO URBANO DE SILEDA
 V.07 ORDENACIÓN DISTRITO 1: ABASTECIMIENTO NÚCLEO URBANO DE SILEDA

1:1.000





CLASIFICACIÓN DO SOLO

- Delimitación de Solo Urbano
- Delimitación de núcleo rural
- Delimitación de Solo Urbanizable
- SUD-R (Delimitado Residencial)
- SUD-I (Delimitado Industrial)

REDE DE ABASTECIMENTO

- Rede existente
- Rede proposta
- Captación
- Depósito
- Bombeo
- P ETAP

GRÁFICO DE FOLIAS
GRÁFICO DE HOJAS

A Bandeira				Silleda					
B2	B3	B4	A4	G6	G7	H6	H7	H8	
C2	C3	C4	B4	I5	I6	I7	J6	J7	J8
D3	D4	E3	C4	J5	J6	J7	K6	K7	
E3	E4	F3	D4	L5	L6	L7	M6	M7	
F3	F4	M5	E4	M5	M6	M7	N6	N7	
		O6	F4	O6			P6		
		P6							

M7
33 de 37

Concello de SILEDA

ALFONSO BOTANA S.L.
PROYECTOS URBANÍSTICOS E INGENIERÍA

36052_PXOM_202302_AD
Marzo 2023 ETRS 89 29N
Marzo 2023 EPSG: 28829

1:1.000

CONCELLO DE SILEDA (PONTEVEDRA)
AYUNTAMIENTO DE SILEDA (PONTEVEDRA)

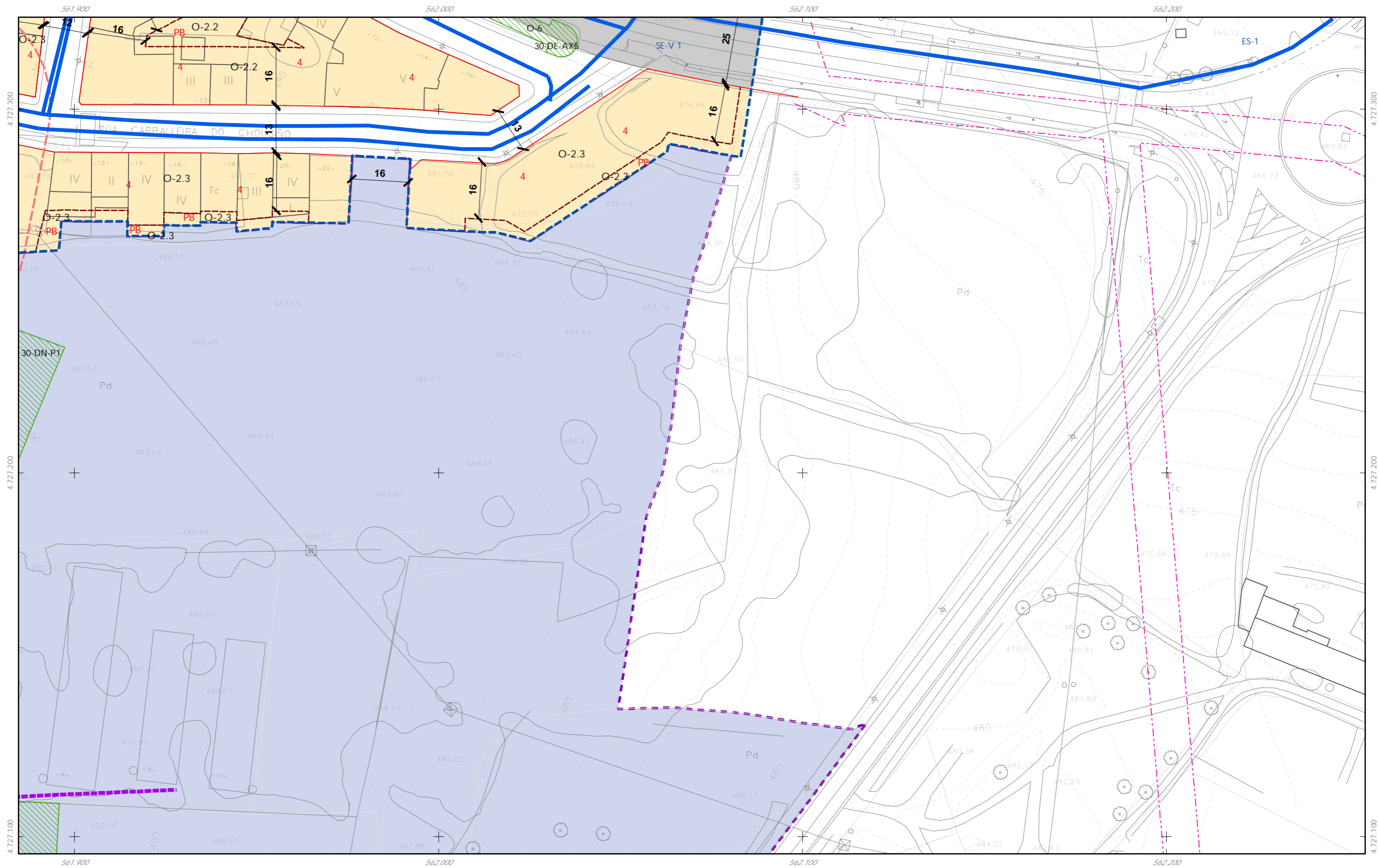
PLAN XERAL DE ORDENACIÓN MUNICIPAL
PLAN GENERAL DE ORDENACIÓN MUNICIPAL

Alfonso Botana S.L.
Aprobación Definitiva

V. PLANOS DE ORDENACIÓN
V. PLANOS DE ORDENACIÓN

V.07 ORDENACIÓN DISTRITO 1: ABASTECIMIENTO NÚCLEO URBANO DE SILEDA
V.07 ORDENACIÓN DISTRITO 1: ABASTECIMIENTO NÚCLEO URBANO DE SILEDA

0 12.5 25 50 Metros



- Delimitación de Solo Urbano
- Delimitación de núcleo rural
- Delimitación de Solo Urbanizable
- SUD-R (Delimitado Residencial)
- SUD-I (Delimitado Industrial)

REDE DE ABASTECIMENTO

- Rede existente
- Rede proposta
- Captación
- Depósito
- Bombeo
- P ETAP

GRÁFICO DE FOLLAS
GRÁFICO DE HOJAS

A Bandeira				Silleda					
B2	B3	B4	A4	G6	G7	H6	H7	H8	
C2	C3	C4	B4	I5	I6	I7	J6	J7	J8
D3	D4	E3	C4	J5	J6	J7	K6	K7	
F3	F4	E4	D4	L5	L6	L7	M6	M7	
		F4	E4	M5	M6	M7	N6	N7	
			F4	O6			P6		

N7
35 de 37

Concello de SILLEDA

ALFONSO BOTANA S.L.
PROYECTOS DE ABASTECIMIENTO

36052_PXOM_202302_AD
Marzo 2023
ETRS 89 29N
EPSG: 28829

CONCELLO DE SILLEDA (PONTEVEDRA)
AYUNTAMIENTO DE SILLEDA (PONTEVEDRA)

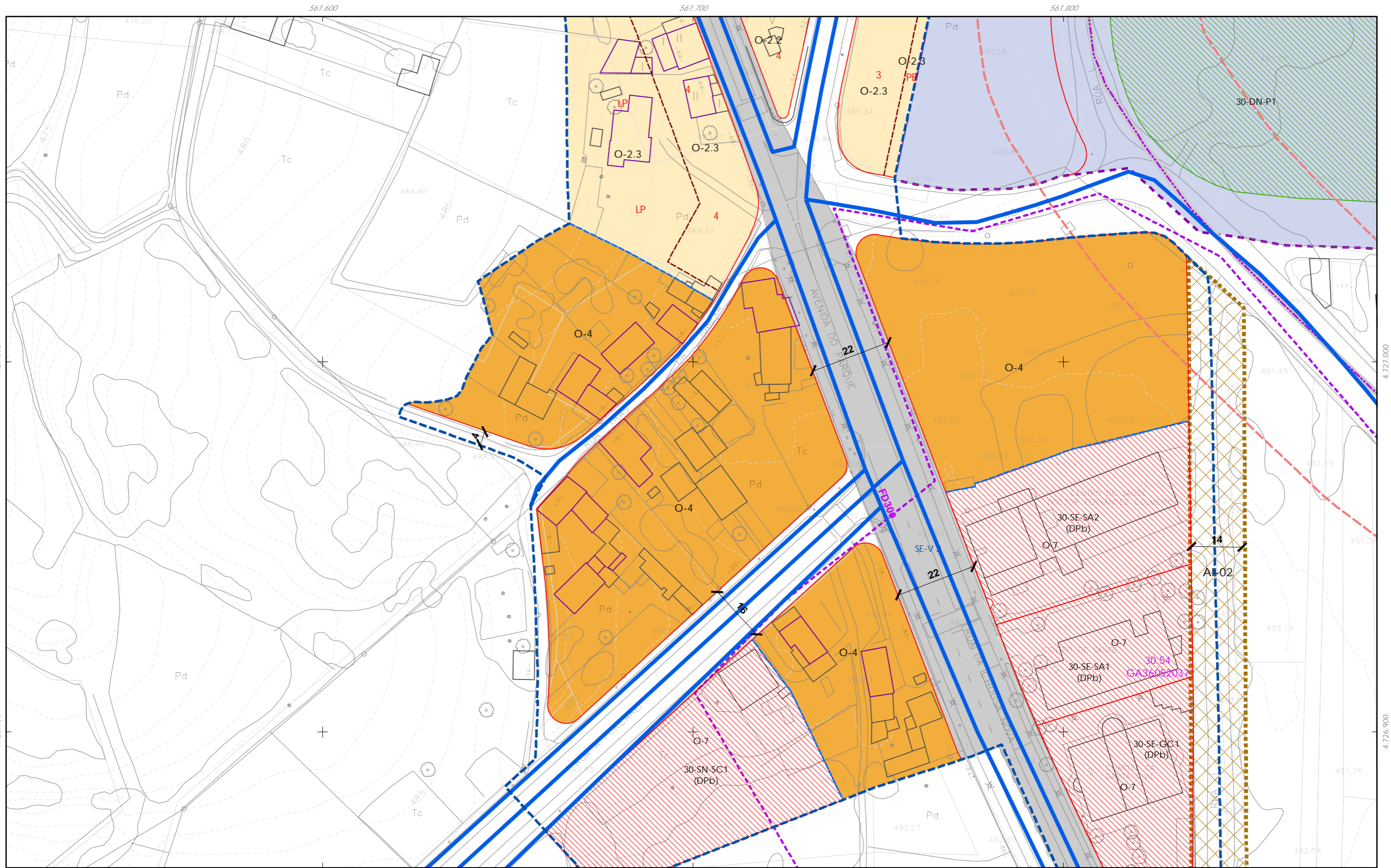
PLAN XERAL DE ORDENACIÓN MUNICIPAL
PLAN GENERAL DE ORDENACIÓN MUNICIPAL

Alfonso Botana S.L.
Aprobación Definitiva

V. PLANOS DE ORDENACIÓN
V. PLANOS DE ORDENACIÓN

V.07 ORDENACIÓN DISTRITO 1: ABASTECIMIENTO NÚCLEO URBANO DE SILLEDA
V.07 ORDENACIÓN DISTRITO 1: ABASTECIMIENTO NÚCLEO URBANO DE SILLEDA

1:1.000



CLASIFICACIÓN DO SOLO

- Delimitación de Solo Urbano
- Delimitación de núcleo rural
- Delimitación de Solo Urbanizable
 - SUD-R (Delimitado Residencial)
 - SUD-I (Delimitado Industrial)

REDE DE ABASTECIMENTO

- Rede existente
- Rede proposta
- Captación
- Depósito
- ETAP
- Bombeo

GRÁFICO DE FOLLAS

A Bandeira				Silleda					
B2	B3	B4	A4	G6	G7	H6	H7	H8	
C2	C3	C4	B4	I5	I6	I7	J6	J7	J8
D3	D4	E3	C4	K6	K7	L5	L6	L7	
F3	F4	M5	D4	M6	M7	N6	N7		
			E4			O6	O7		
			F4			P6	P7		

36 de 37

Concello de SILLEDA



36052_PXOM_202302_AD
 Marzo 2023 ERS 89 29N
 Marzo 2023 EPSG: 28829

1:1.000

CONCELLO DE SILLEDA (PONTEVEDRA)

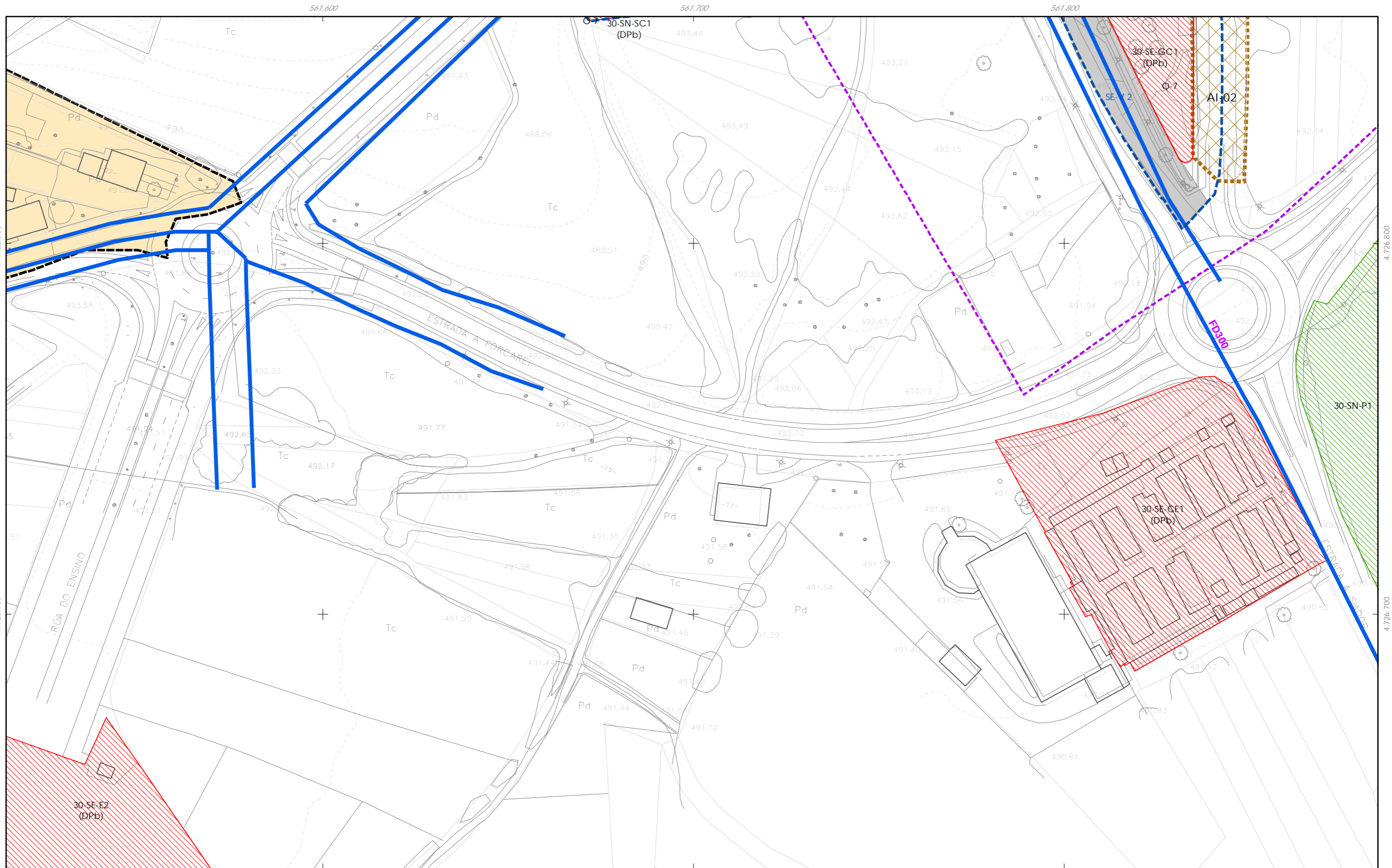
AYUNTAMIENTO DE SILLEDA (PONTEVEDRA)
 PLAN XERAL DE ORDENACIÓN MUNICIPAL
 PLAN GENERAL DE ORDENACIÓN MUNICIPAL

Alfonso Botana S.L.
 Aprobación Definitiva

V. PLANOS DE ORDENACIÓN

V. PLANOS DE ORDENACIÓN
 V.07 ORDENACIÓN DISTRITO 1: ABASTECIMIENTO NÚCLEO URBANO DE SILLEDA
 V.07 ORDENACIÓN DISTRITO 1: ABASTECIMIENTO NÚCLEO URBANO DE SILLEDA





CLASIFICACIÓN DO SOLO

- Delimitación de Solo Urbano
- Delimitación de núcleo rural
- Delimitación de Solo Urbanizable
- SUD-R (Delimitado Residencial)
- SUD-I (Delimitado Industrial)

REDE DE ABASTECIMENTO

- Rede existente
- Captación
- Rede proposta
- Depósito
- Elementos**
- Bombeo
- ETAP

GRÁFICO DE FOLLAS

A Bandeira		Silleda	
B2	B3	G6	G7
C2	C3	H6	H7
D3	D4	J5	J6
E3	E4	K6	K7
F3	F4	L5	L6
		M5	M6
		N6	N7
		O6	
		P6	

37 de 37

Concello de SILEDA



36052_PXOM_202302_AD
 Marzo 2023 ETRS 89 29N
 Marzo 2023 EPSG: 28829

1:1.000

CONCELLO DE SILEDA (PONTEVEDRA)
 AYUNTAMIENTO DE SILEDA (PONTEVEDRA)
 PLAN XERAL DE ORDENACIÓN MUNICIPAL
 PLAN GENERAL DE ORDENACIÓN MUNICIPAL

Alfonso Botana S.L.
 Aprobación Definitiva

V. PLANOS DE ORDENACIÓN
 V. PLANOS DE ORDENACIÓN
 V.07 ORDENACIÓN DISTRITO 1: ABASTECIMIENTO NÚCLEO URBANO DE SILEDA
 V.07 ORDENACIÓN DISTRITO 1: ABASTECIMIENTO NÚCLEO URBANO DE SILEDA

