

CLASIFICACIÓN DO SOLO

- Delimitación de Solo Urbano
- Delimitación de núcleo rural
- Delimitación de Solo Urbanizable
 - SUD-R (Delimitado Residencial)
 - SUD-I (Delimitado Industrial)

REDE DE SANEAMENTO

- Rede existente
- Rede proxeitada

Elementos

- Depuradora (EDAR)
- Pozo de bombeo
- Actuacións illadas

GRÁFICO DE FOLLAS
GRÁFICO DE HOJAS

A Bandeira				Silleda			
B2	B3	B4	A4	G6	G7		
C2	C3	C4		H6	H7	H8	
D3	D4			I5	I6	I7	
E3	E4			J5	J6	J7	
F3	F4			K6	K7		
				L5	L6	L7	
				M5	M6	M7	
				N6	N7		
				O6			
				P6			

A4
1 de 37

Concello de SILEDA

ALFONSO BOTANA
PROYECCIÓN, PLANEAMENTO E EQUIPAMIENTO

36052_PXOM_202303_AD
Marzo 2023
ETRS 89 29N
EPSG: 28829

CONCELLO DE SILEDA (PONTEVEDRA)
AYUNTAMIENTO DE SILEDA (PONTEVEDRA)

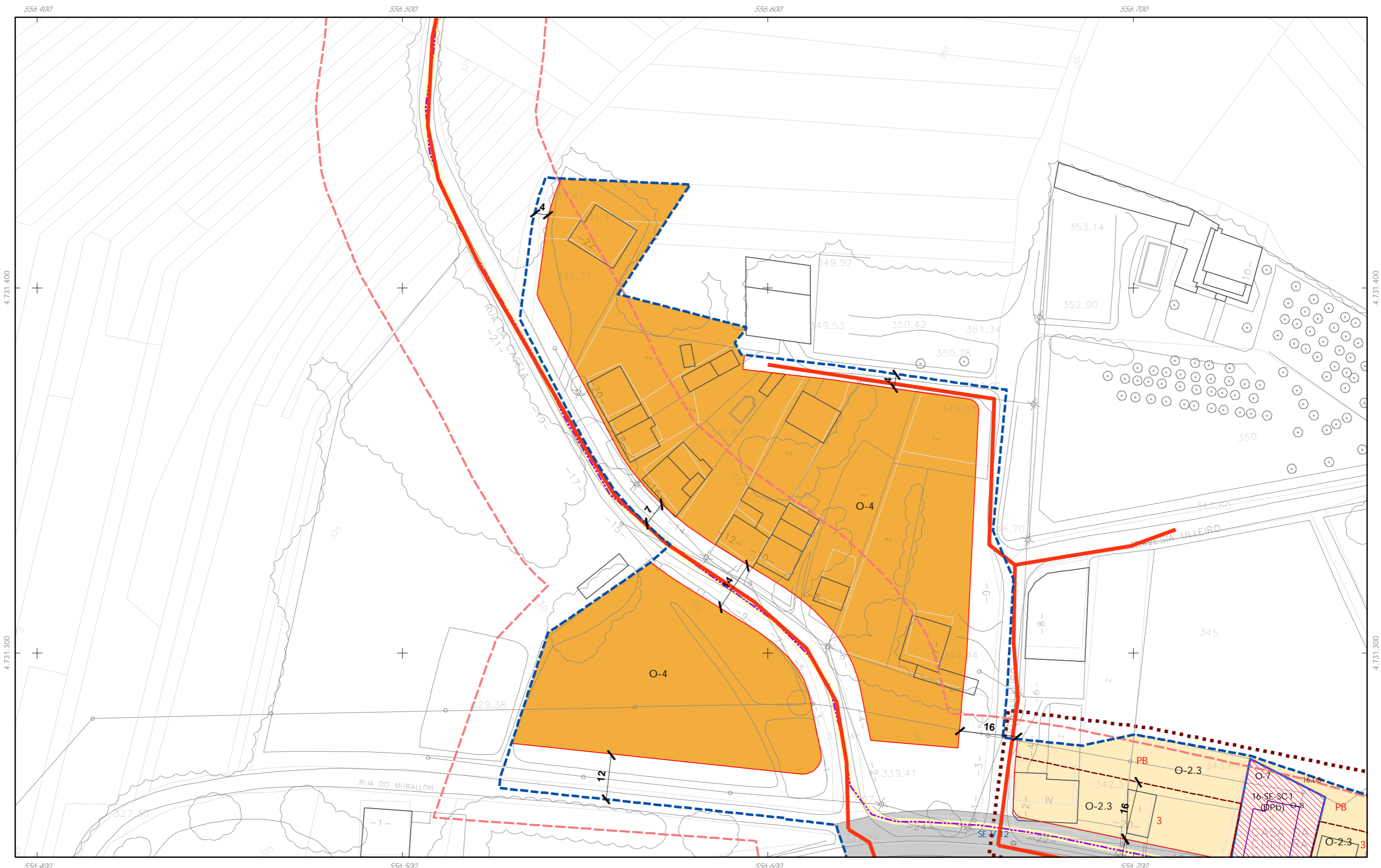
PLAN XERAL DE ORDENACIÓN MUNICIPAL
PLAN GENERAL DE ORDENACIÓN MUNICIPAL

Alfonso Botana S.L.
Aprobación Definitiva

V. PLANOS DE ORDENACIÓN
V. PLANOS DE ORDENACIÓN

V.08 ORDENACIÓN DISTRITO 1: SANEAMENTO NÚCLEO URBANO DE A BANDEIRA
V.08 ORDENACIÓN DISTRITO 1: SANEAMENTO NÚCLEO URBANO DE A BANDEIRA

0 12.5 25 50 Metros



- CLASIFICACIÓN DO SOLO**
- Delimitación de Solo Urbano
 - Delimitación de núcleo rural
 - Delimitación de Solo Urbanizable
 - SUD-R (Delimitado Residencial)
 - SUD-I (Delimitado Industrial)

- REDE DE SANEAMENTO**
- Rede existente
 - Rede proxectada
- Elementos**
- Depuradora (EDAR)
 - Pozo de bombeo
 - Actuacións illadas

GRÁFICO DE FOLIAS
GRÁFICO DE HOJAS

A Bandeira			Silleda		
B2	B3	B4	G6	G7	
C2	C3	C4	H6	H7	H8
D3	D4		I5	I6	I7
E3	E4		J5	J6	J7
F3	F4		K6	K7	
			L5	L6	L7
			M5	M6	M7
			N6	N7	
			O6		
			P6		

B2
2 de 37

Concello de SILEDA

ALFONSO BOTANA S.L.
PROYECTOS URBANÍSTICOS E INGENIERÍA

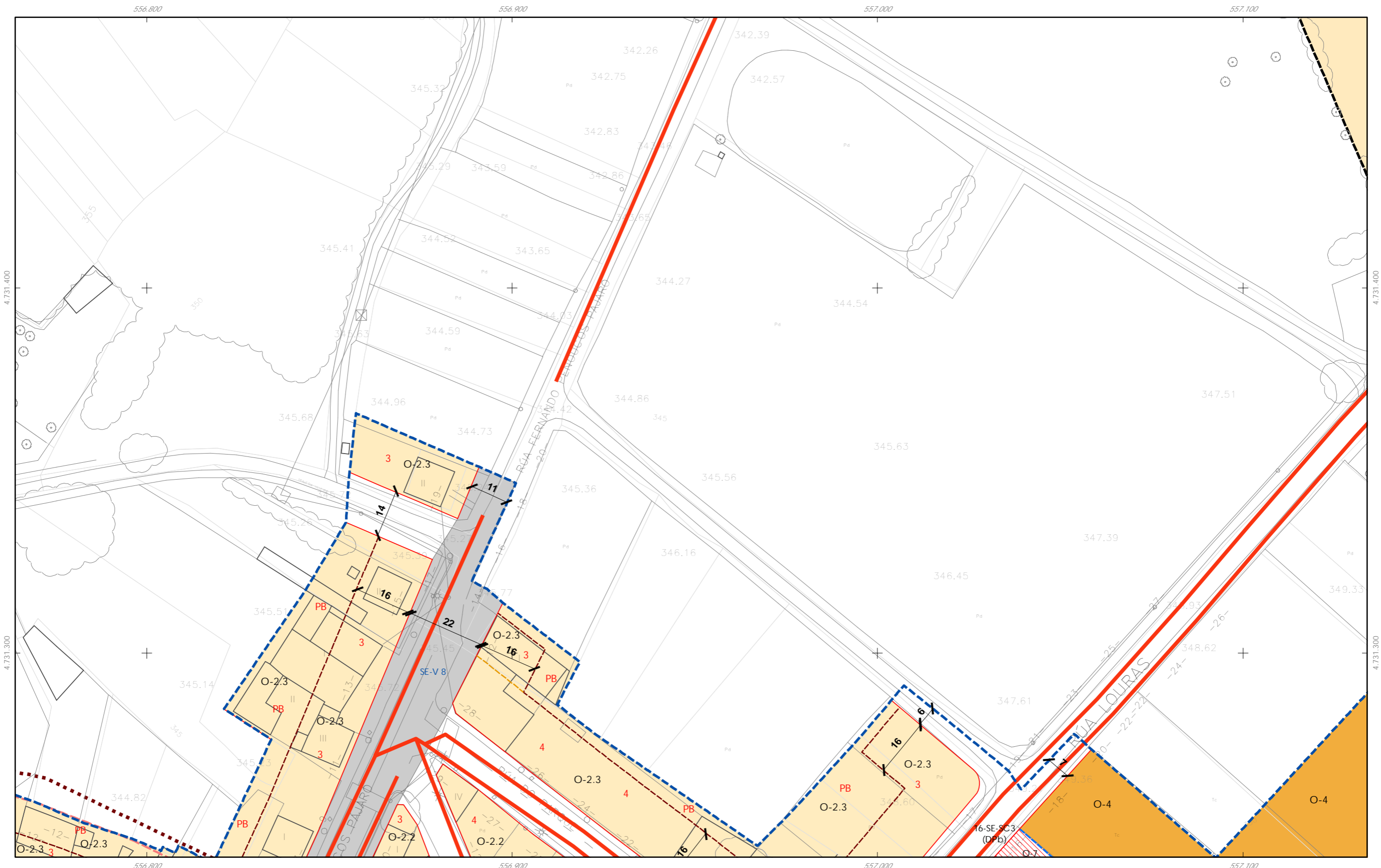
36052_PXOM_202303_AD
Marzo 2023 ETRS 89 29N
Marzo 2023 EPSG: 28829

CONCELLO DE SILEDA (PONTEVEDRA)
AYUNTAMIENTO DE SILEDA (PONTEVEDRA)
PLAN XERAL DE ORDENACIÓN MUNICIPAL
PLAN GENERAL DE ORDENACIÓN MUNICIPAL

Afonso Botana S.L.
Aprobación Definitiva

V. PLANOS DE ORDENACIÓN
V. PLANOS DE ORDENACIÓN
V.08 ORDENACIÓN DISTRITO 1: SANEAMENTO NÚCLEO URBANO DE A BANDEIRA
V.08 ORDENACIÓN DISTRITO 1: SANEAMENTO NÚCLEO URBANO DE A BANDEIRA

1:1.000



CLASIFICACIÓN DO SOLO

- Delimitación de Solo Urbano
- Delimitación de núcleo rural
- Delimitación de Solo Urbanizable
- SUD-R (Delimitado Residencial)
- SUD-I (Delimitado Industrial)

REDE DE SANEAMENTO

- Rede existente
- Rede proxectada

Elementos

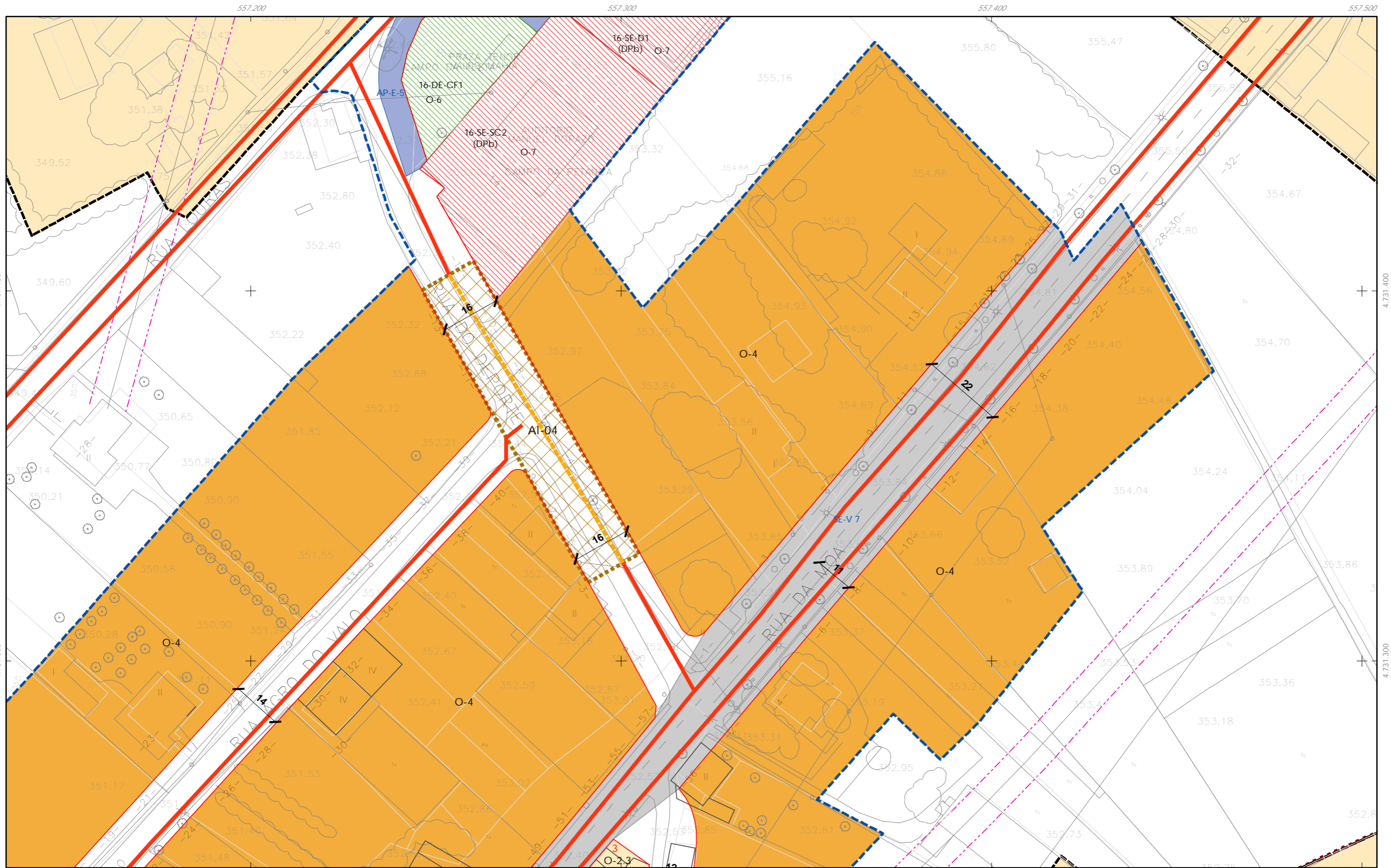
- Depuradora (EDAR)
- Pozo de bombeo
- Actuacións illadas

GRÁFICO DE FOLLAS
GRÁFICO DE HOJAS

<i>A Bandeira</i>				<i>Silleda</i>			
B2	B3	B4		G6	G7		
C2	C3	C4		H6	H7	H8	
D3	D4			I5	I6	I7	I8
E3	E4			J5	J6	J7	J8
F3	F4			K6	K7		
				L5	L6	L7	
				M5	M6	M7	
				N6	N7		
				O6			
				P6			

B3
3 de 37

<p>Concello de SILLEDIA</p> <p>ALFONSO BOTANA PROFESIONAL DE ARQUITECTURA</p> <p>36052_PXOM_202303_AD</p> <p>Marzo 2023 Marzo 2023</p> <p>ETRS 89 29N EPSG: 28829</p> <p>1:1.000</p>	<p style="text-align: center;">CONCELLO DE SILLEDIA (PONTEVEDRA) <i>AYUNTAMIENTO DE SILLEDIA (PONTEVEDRA)</i></p> <p style="text-align: center;">PLAN XERAL DE ORDENACIÓN MUNICIPAL <i>PLAN GENERAL DE ORDENACIÓN MUNICIPAL</i></p> <p style="text-align: center;">Alfonso Botana S.L. <i>Aprobación Definitiva</i></p> <p style="text-align: center;">V. PLANOS DE ORDENACIÓN <i>V. PLANOS DE ORDENACIÓN</i></p> <p style="text-align: center;">V.08 ORDENACIÓN DISTRITO 1: SANEAMENTO NÚCLEO URBANO DE A BANDEIRA <i>V.08 ORDENACIÓN DISTRITO 1: SANEAMENTO NÚCLEO URBANO DE A BANDEIRA</i></p> <p style="text-align: center;">0 12.5 25 50 Metros</p>
---	---



CLASIFICACIÓN DO SOLO

- Delimitación de Solo Urbano
- Delimitación de núcleo rural
- Delimitación de Solo Urbanizable
- SUD-R (Delimitado Residencial)
- SUD-I (Delimitado Industrial)

REDE DE SANEAMENTO

- Rede existente
- Rede proxectada

Elementos

- Depuradora (EDAR)
- Pozo de bombeo
- Actuacións illadas

GRÁFICO DE FOLLAS
GRÁFICO DE HOJAS

A Bandeira				Silleda			
B2	B3	B4	A4	G6	G7	H6	H7
C2	C3	C4	I5	I6	I7	I8	
D3	D4	E3	J5	J6	J7	J8	
E3	E4	F3	K6	K7	L5	L6	L7
			M5	M6	M7	N6	N7
			O6	P6	B4		
					4 de 37		

Concello de SILLEDIA

ALFONSO BOTANA
PROFESIONALES EN INGENIERIA DE EDIFICIOS

36052_PXOM_202303_AD
Marzo 2023

CONCELLO DE SILLEDIA (PONTEVEDRA)
AYUNTAMIENTO DE SILLEDIA (PONTEVEDRA)

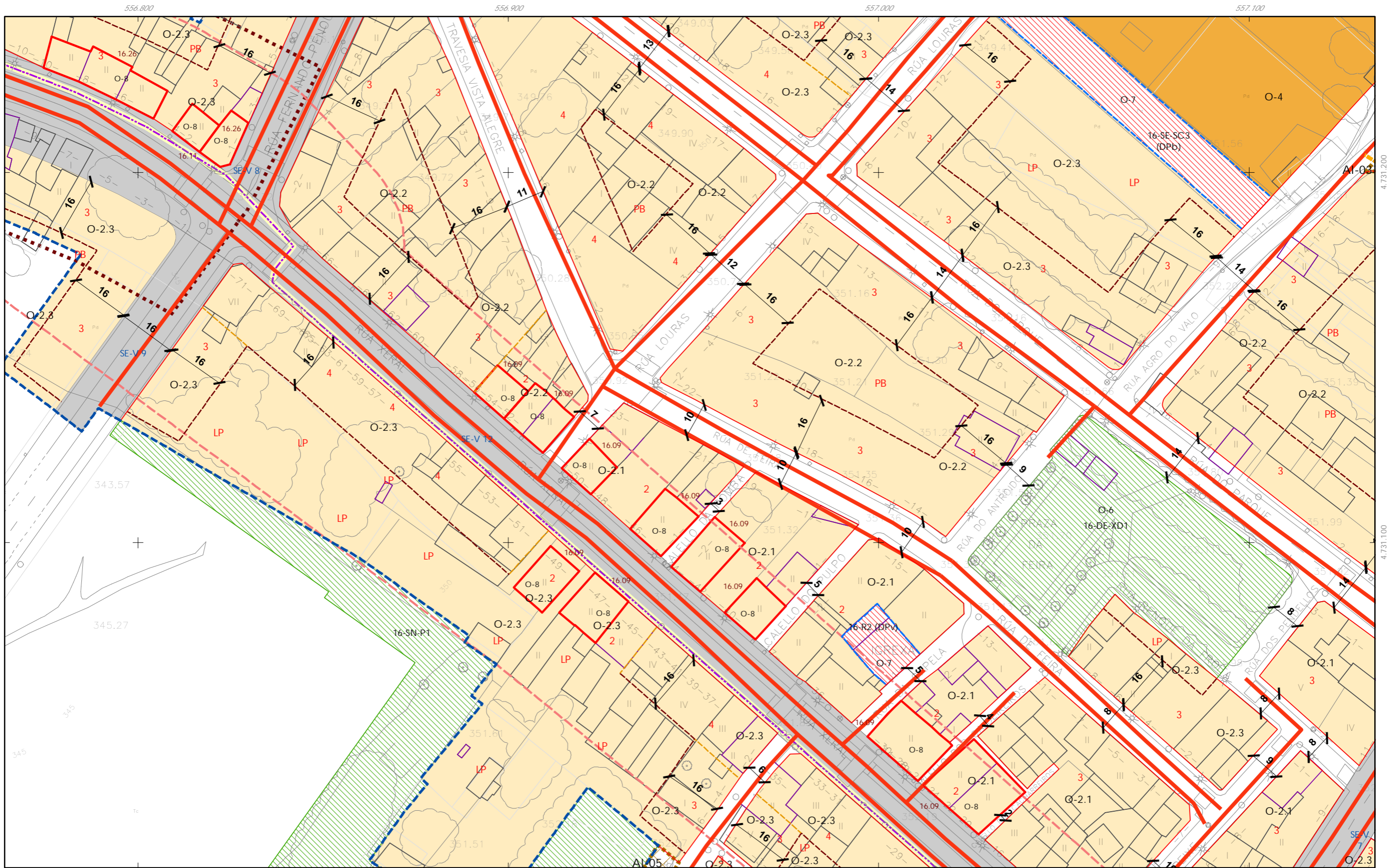
PLAN XERAL DE ORDENACIÓN MUNICIPAL
PLAN GENERAL DE ORDENACIÓN MUNICIPAL

Alfonso Botana S.L.
Aprobación Definitiva

V. PLANOS DE ORDENACIÓN
V. PLANOS DE ORDENACIÓN

V.08 ORDENACIÓN DISTRITO 1: SANEAMENTO NÚCLEO URBANO DE A BANDEIRA
V.08 ORDENACIÓN DISTRITO 1: SANEAMENTO NÚCLEO URBANO DE A BANDEIRA

1:1.000



CLASIFICACIÓN DO SOLO

- Delimitación de Solo Urbano
- Delimitación de núcleo rural
- Delimitación de Solo Urbanizable
 - SUD-R (Delimitado Residencial)
 - SUD-I (Delimitado Industrial)

REDE DE SANEAMENTO

- Rede existente
- Rede proxectada

Elementos

- Depuradora (EDAR)
- Pozo de bombeo
- Actuacións illadas

GRÁFICO DE FOLLAS
GRÁFICO DE HOJAS

A Bandeira				Silleda			
B2	B3	B4	A4	G6	G7	H6	H8
C2	C3	C4	B4	I5	I6	I7	H8
D3	D4	F3	F4	J5	J6	J7	J8
E3	E4	M5	M6	K6	K7	L6	L7
F3	F4	N6	N7	O6	O7	P6	P7

C3
6 de 37

Concello de SILLEDA

ALFONSO BOTANA S.L.
PROYECTO MUNICIPAL DE SANEAMENTO

36052_PXOM_202303_AD
Marzo 2023
EIR S 89 29N
EPSG: 28829

CONCELLO DE SILLEDA (PONTEVEDRA)
AYUNTAMIENTO DE SILLEDA (PONTEVEDRA)

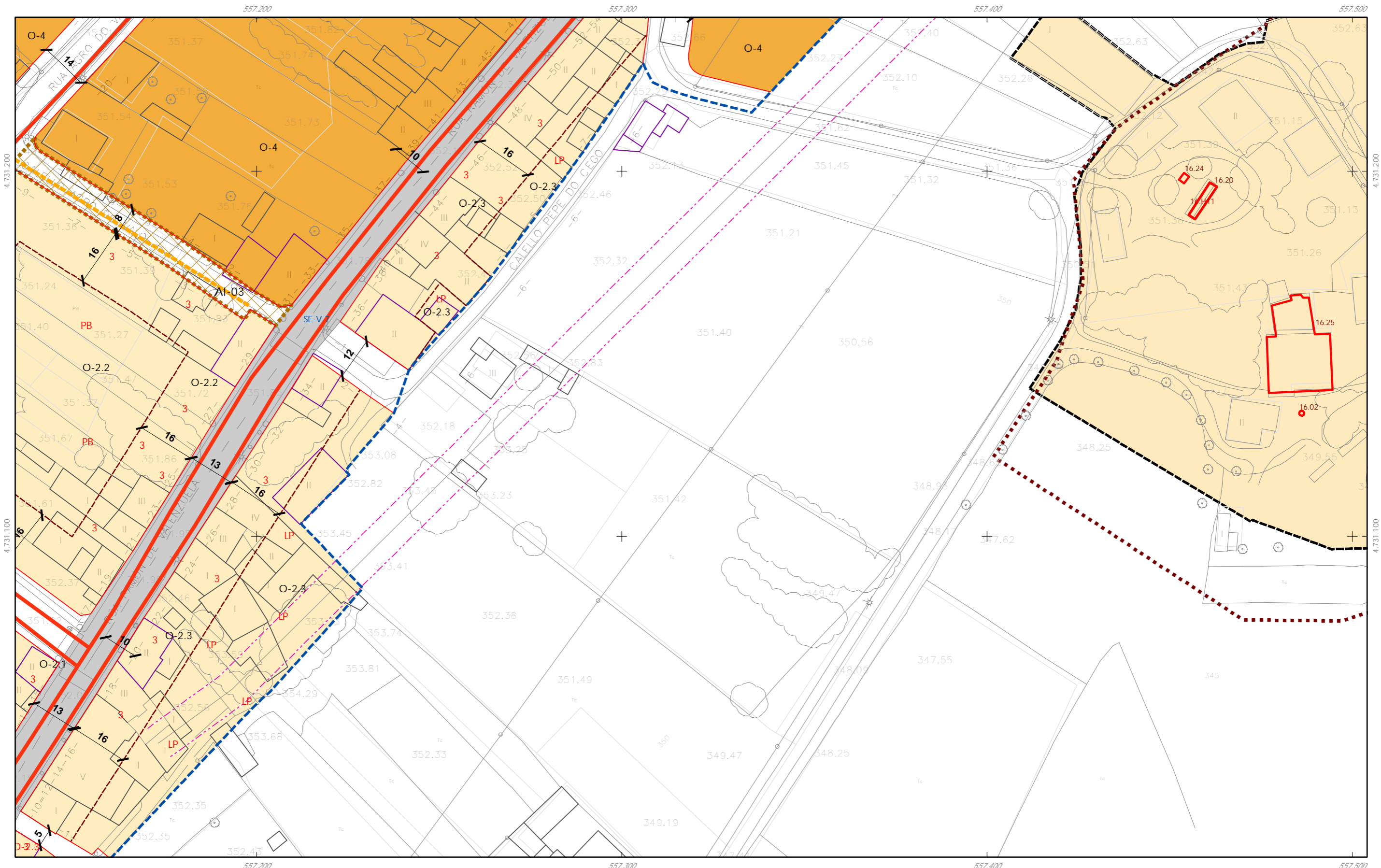
PLAN XERAL DE ORDENACIÓN MUNICIPAL
PLAN GENERAL DE ORDENACIÓN MUNICIPAL

Alfonso Botana S.L.
Aprobación Definitiva

V. PLANOS DE ORDENACIÓN
V. PLANOS DE ORDENACIÓN

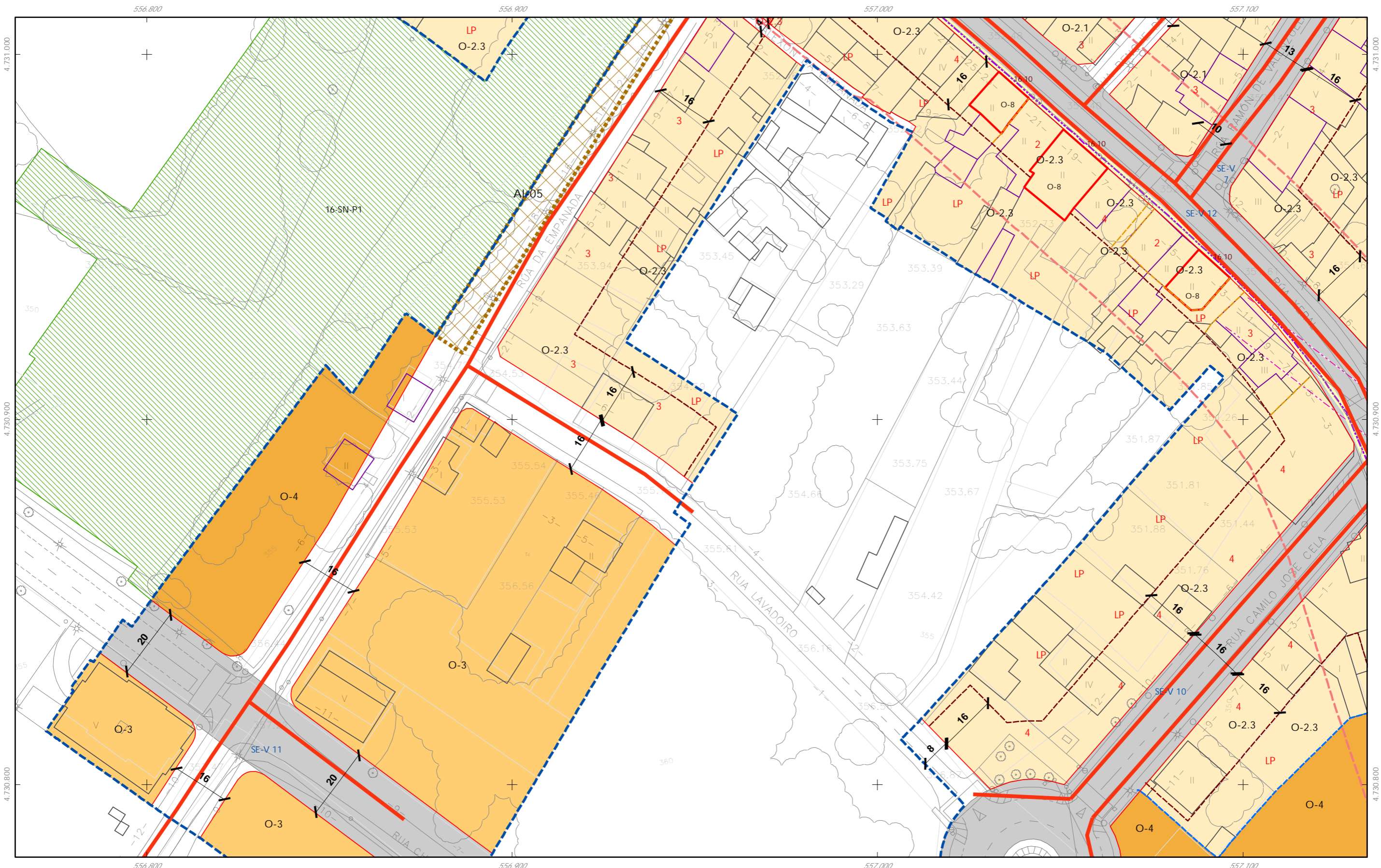
V.08 ORDENACIÓN DISTRITO 1: SANEAMENTO NÚCLEO URBANO DE A BANDEIRA
V.08 ORDENACIÓN DISTRITO 1: SANEAMENTO NÚCLEO URBANO DE A BANDEIRA

1:1.000



- CLASIFICACIÓN DO SOLO**
- Delimitación de Solo Urbano
 - Delimitación de núcleo rural
 - Delimitación de Solo Urbanizable
 - SUD-R (Delimitado Residencial)
 - SUD-I (Delimitado Industrial)
- REDE DE SANEAMENTO**
- Rede existente
 - Rede proxectada
- Elementos**
- Depuradora (EDAR)
 - Pozo de bombeo
 - Actuacións illadas

<p>GRÁFICO DE FOLLAS GRÁFICO DE HOJAS</p> <table border="1" style="font-size: 8px;"> <tr><td colspan="4">A Bandeira</td><td colspan="4">Silleda</td></tr> <tr><td>B2</td><td>B3</td><td>B4</td><td>B4</td><td>G6</td><td>G7</td><td>G8</td><td>G8</td></tr> <tr><td>C2</td><td>C3</td><td>C4</td><td>C4</td><td>I5</td><td>I6</td><td>I7</td><td>I8</td></tr> <tr><td>D3</td><td>D4</td><td>D4</td><td>D4</td><td>J5</td><td>J6</td><td>J7</td><td>J8</td></tr> <tr><td>E3</td><td>E4</td><td>E4</td><td>E4</td><td>K6</td><td>K7</td><td>K7</td><td>K7</td></tr> <tr><td>F3</td><td>F4</td><td>F4</td><td>F4</td><td>L5</td><td>L6</td><td>L7</td><td>L7</td></tr> <tr><td></td><td></td><td></td><td></td><td>M5</td><td>M6</td><td>M7</td><td>M7</td></tr> <tr><td></td><td></td><td></td><td></td><td>N6</td><td>N7</td><td>N7</td><td>N7</td></tr> <tr><td></td><td></td><td></td><td></td><td>O6</td><td>O6</td><td>O6</td><td>O6</td></tr> <tr><td></td><td></td><td></td><td></td><td>P6</td><td>P6</td><td>P6</td><td>P6</td></tr> </table> <p style="text-align: right;">C4 7 de 37</p>	A Bandeira				Silleda				B2	B3	B4	B4	G6	G7	G8	G8	C2	C3	C4	C4	I5	I6	I7	I8	D3	D4	D4	D4	J5	J6	J7	J8	E3	E4	E4	E4	K6	K7	K7	K7	F3	F4	F4	F4	L5	L6	L7	L7					M5	M6	M7	M7					N6	N7	N7	N7					O6	O6	O6	O6					P6	P6	P6	P6	<p>Concello de SILLEDIA</p> <p>ALFONSO BOTANA PROFESIONISTA EN ARQUITECTURA</p> <p>36052_PXOM_202303_AD Marzo 2023</p> <p>ETRS 89 29N EPSG: 28829</p> <p>1:1.000</p>	<p>CONCELLO DE SILLEDIA (PONTEVEDRA) AYUNTAMIENTO DE SILLEDIA (PONTEVEDRA)</p> <p>PLAN XERAL DE ORDENACIÓN MUNICIPAL PLAN GENERAL DE ORDENACIÓN MUNICIPAL</p> <p>Alfonso Botana S.L. Aprobación Definitiva</p> <p>V. PLANOS DE ORDENACIÓN V. PLANOS DE ORDENACIÓN</p> <p>V.08 ORDENACIÓN DISTRITO 1: SANEAMENTO NÚCLEO URBANO DE A BANDEIRA V.08 ORDENACIÓN DISTRITO 1: SANEAMENTO NÚCLEO URBANO DE A BANDEIRA</p> <p style="text-align: right;">0 12.5 25 50 Metros</p>
A Bandeira				Silleda																																																																														
B2	B3	B4	B4	G6	G7	G8	G8																																																																											
C2	C3	C4	C4	I5	I6	I7	I8																																																																											
D3	D4	D4	D4	J5	J6	J7	J8																																																																											
E3	E4	E4	E4	K6	K7	K7	K7																																																																											
F3	F4	F4	F4	L5	L6	L7	L7																																																																											
				M5	M6	M7	M7																																																																											
				N6	N7	N7	N7																																																																											
				O6	O6	O6	O6																																																																											
				P6	P6	P6	P6																																																																											



CLASIFICACIÓN DO SOLO

- Delimitación de Solo Urbano
- Delimitación de núcleo rural
- Delimitación de Solo Urbanizable
- SUD-R (Delimitado Residencial)
- SUD-I (Delimitado Industrial)

REDE DE SANEAMENTO

- Rede existente
- Rede proxectada

Elementos

- Depuradora (EDAR)
- Pozo de bombeo
- Actuacións illadas

GRÁFICO DE FOLLAS
GRÁFICO DE HOJAS

A Bandeira				Silleda			
A4	B4	C4	D4	G6	H6	I6	J6
B2	B3	C3	D3	H5	H7	H8	
C2	C3	C4		J5	J6	J7	J8
E3	E4			K6	K7		
F3	F4			L5	L6	L7	
				M5	M6	M7	
				N6	N7		
				O6			
				P6			

D3
8 de 37

Concello de SILLEDIA

CONCELLO DE SILLEDIA (PONTEVEDRA)
AYUNTAMIENTO DE SILLEDIA (PONTEVEDRA)

PLAN XERAL DE ORDENACIÓN MUNICIPAL
PLAN GENERAL DE ORDENACIÓN MUNICIPAL

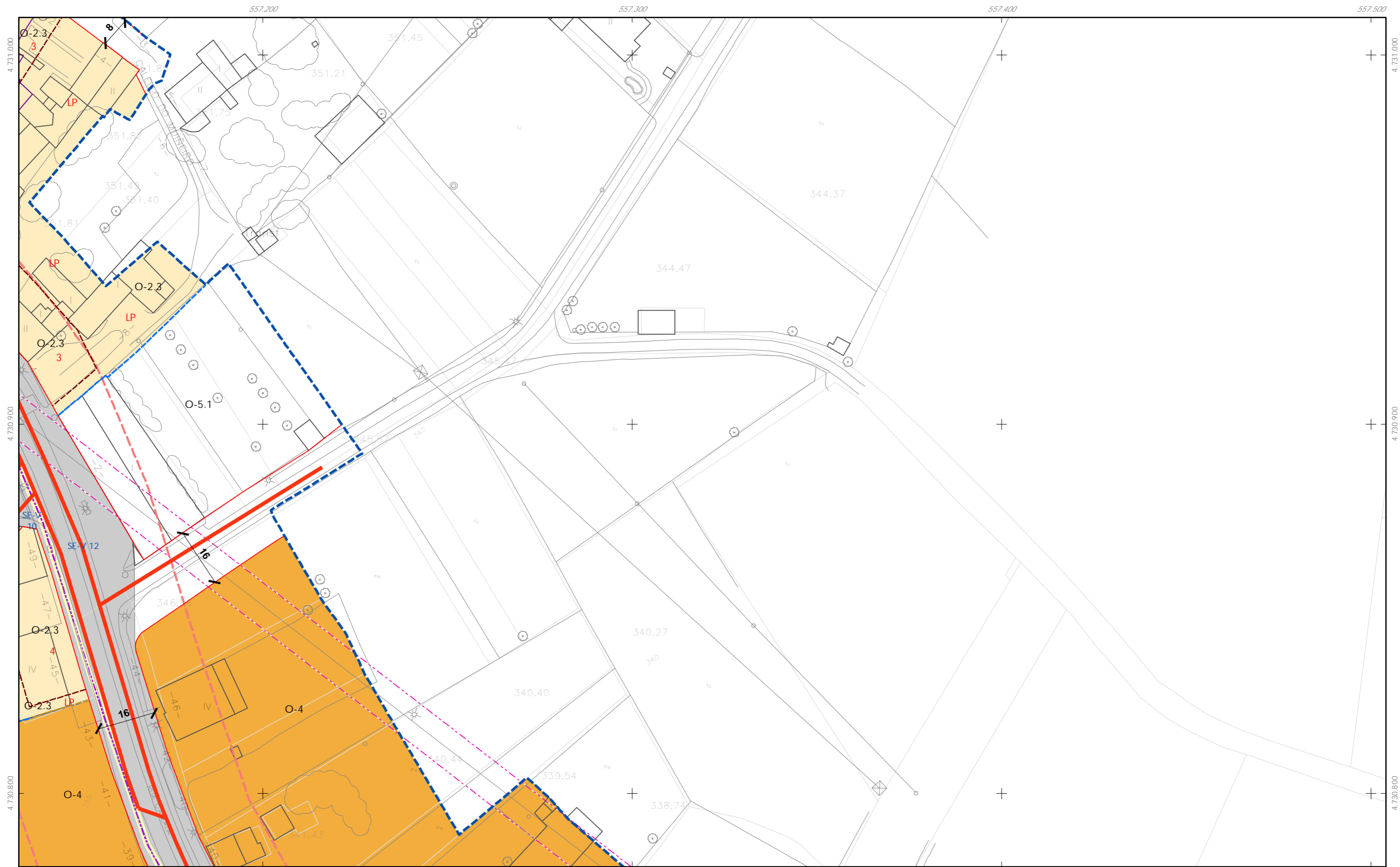
Alfonso Botana S.L.
Aprobación Definitiva

V. PLANOS DE ORDENACIÓN
V. PLANOS DE ORDENACIÓN

36052_PXOM_202303_AD
Marzo 2023 ERS 89 29N
Marzo 2023 EPSG: 28829

V.08 ORDENACIÓN DISTRITO 1: SANEAMENTO NÚCLEO URBANO DE A BANDEIRA
V.08 ORDENACIÓN DISTRITO 1: SANEAMENTO NÚCLEO URBANO DE A BANDEIRA

1:1.000



CLASIFICACIÓN DO SOLO

- Delimitación de Solo Urbano
- Delimitación de núcleo rural
- Delimitación de Solo Urbanizable
- SUD-R (Delimitado Residencial)
- SUD-I (Delimitado Industrial)

REDE DE SANEAMENTO

- Rede existente
- Rede proxeitada

Elementos

- Depuradora (EDAR)
- Pozo de bombeo
- Actuacións illadas

GRÁFICO DE FOLLAS
GRÁFICO DE HOJAS

A Bandeira				Silleda			
B2	B3	B4	A4	G6	G7	H6	H7
C2	C3	C4	B4	I5	I6	I7	H8
D3	D4	C4	B4	J5	J6	J7	J8
E3	E4	C4	B4	K6	K7		
F3	F4	C4	B4	L5	L6	L7	
		C4	B4	M5	M6	M7	
		C4	B4	N6	N7		
		C4	B4	O6			
		C4	B4	P6			

D4
9 de 37

Concello de SILLEDIA

CONCELLO DE SILLEDIA (PONTEVEDRA)
AYUNTAMIENTO DE SILLEDIA (PONTEVEDRA)

PLAN XERAL DE ORDENACIÓN MUNICIPAL
PLAN GENERAL DE ORDENACIÓN MUNICIPAL

Alfonso Botana S.L.
Aprobación Definitiva

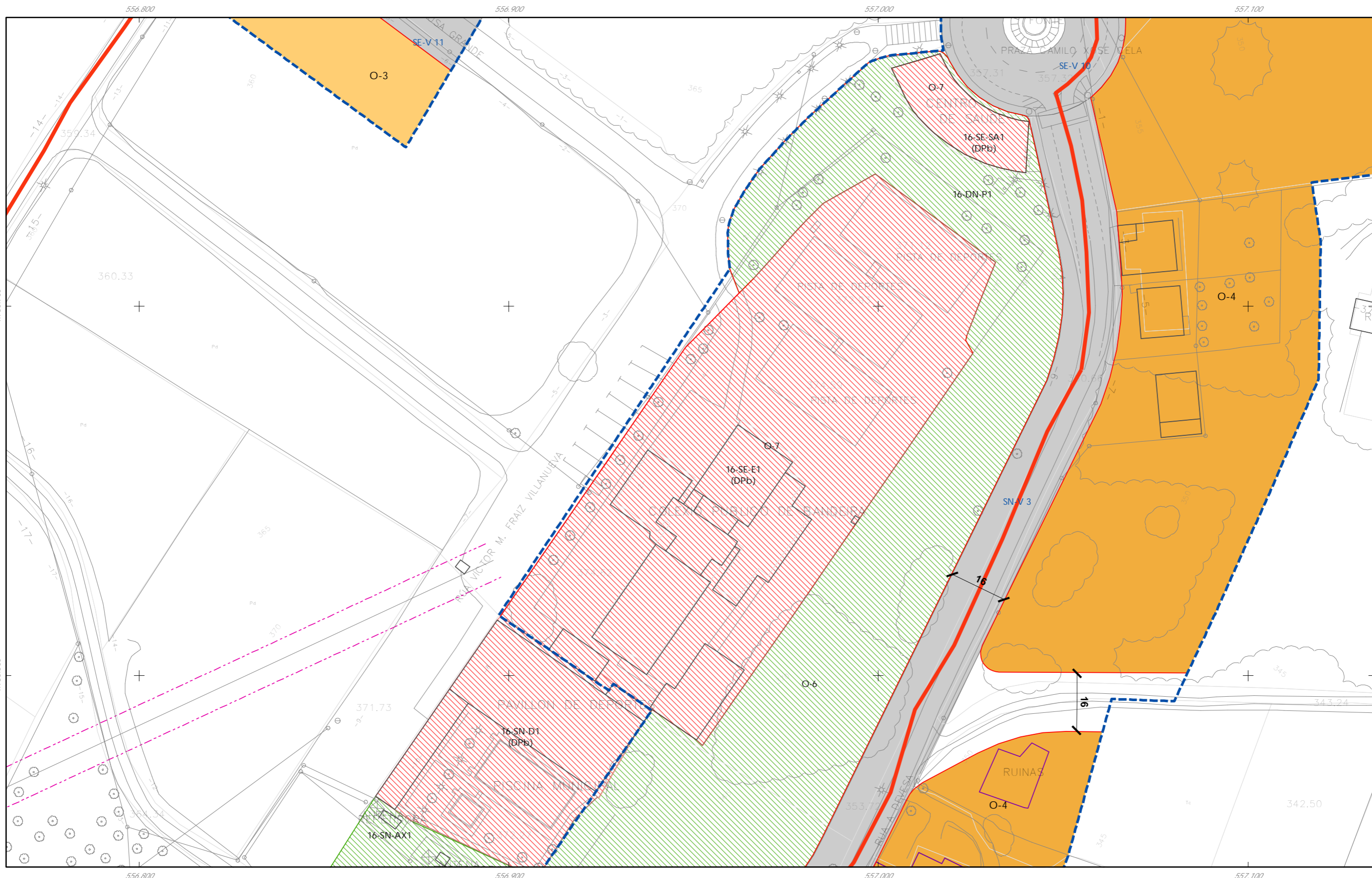
V. PLANOS DE ORDENACIÓN
V. PLANOS DE ORDENACIÓN

36052_PXOM_202303_AD
Marzo 2023 ETRS 89 29N
EPSG: 28829

V.08 ORDENACIÓN DISTRITO 1: SANEAMENTO NÚCLEO URBANO DE A BANDEIRA
V.08 ORDENACIÓN DISTRITO 1: SANEAMENTO NÚCLEO URBANO DE A BANDEIRA

1:1.000

0 12.5 25 50 Metros



CLASIFICACIÓN DO SOLO

- Delimitación de Solo Urbano
- Delimitación de núcleo rural
- Delimitación de Solo Urbanizable
 - SUD-R (Delimitado Residencial)
 - SUD-I (Delimitado Industrial)

REDE DE SANEAMENTO

- Rede existente
- Rede proxectada

Elementos

- Depuradora (EDAR)
- Pozo de bombeo
- Actuacións illadas

GRÁFICO DE FOLLAS
GRÁFICO DE HOJAS

A Bandeira				Silleda			
B2	B3	B4	A4	G6	G7	H6	H7
C2	C3	C4	B4	I5	I6	I7	H8
D3	D4	E3	C4	J5	J6	J7	J8
F3	F4	E4	D4	K6	K7	L6	L7
				M5	M6	M7	
				N6	N7	O6	
				P6			

E3
10 de 37

Concello de SILLEDA

CONCELLO DE SILLEDA (PONTEVEDRA)
AYUNTAMIENTO DE SILLEDA (PONTEVEDRA)

PLAN XERAL DE ORDENACIÓN MUNICIPAL
PLAN GENERAL DE ORDENACIÓN MUNICIPAL

Alfonso Botana S.L.
Aprobación Definitiva

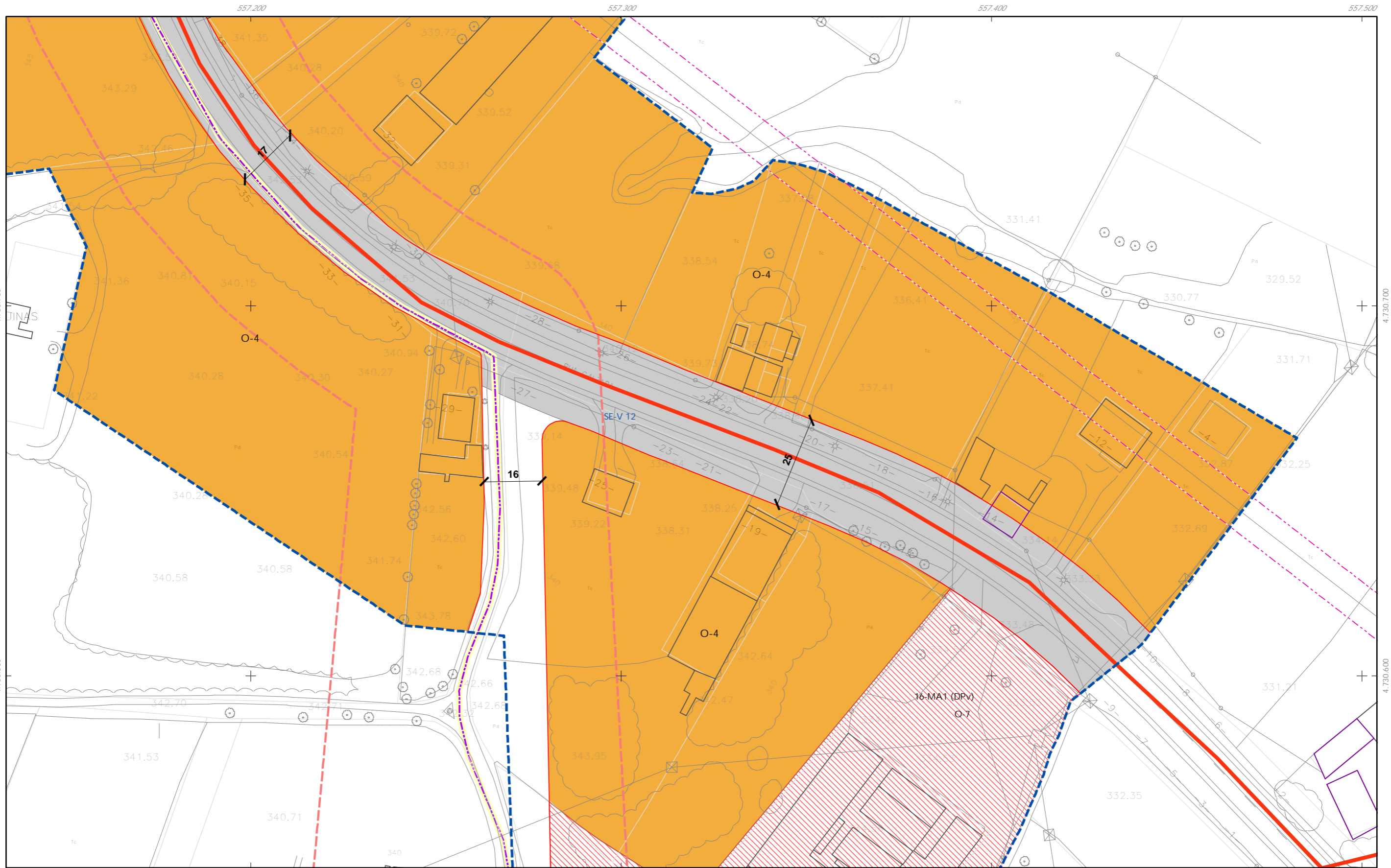
V. PLANOS DE ORDENACIÓN
V. PLANOS DE ORDENACIÓN

36052_PXOM_202303_AD
Marzo 2023 ERS 89 29N
Marzo 2023 EPSG: 28829

V.08 ORDENACIÓN DISTRITO 1: SANEAMENTO NÚCLEO URBANO DE A BANDEIRA
V.08 ORDENACIÓN DISTRITO 1: SANEAMENTO NÚCLEO URBANO DE A BANDEIRA

1:1.000

0 12.5 25 50 Metros



CLASIFICACIÓN DO SOLO

- Delimitación de Solo Urbano
- Delimitación de núcleo rural
- Delimitación de Solo Urbanizable
- SUD-R (Delimitado Residencial)
- SUD-I (Delimitado Industrial)

REDE DE SANEAMENTO

- Rede existente
- Rede proxectada

Elementos

- Depuradora (EDAR)
- Pozo de bombeo
- Actuacións illadas

GRÁFICO DE FOLLAS
GRÁFICO DE HOJAS

A Bandeira				Silleda			
B2	B3	B4	A4	G6	G7	H6	H7
C2	C3	C4	B4	I5	I6	I7	H8
D3	D4	E3	C4	J5	J6	J7	J8
F3	F4	E4	D4	K6	K7	L6	L7
			E4	M5	M6	M7	
				N6	N7	O6	
				P6			

E4
11 de 37

Concello de SILEDA

36052_PXOM_202303_AD

Marzo 2023

CONCELLO DE SILEDA (PONTEVEDRA)

AYUNTAMIENTO DE SILEDA (PONTEVEDRA)

PLAN XERAL DE ORDENACIÓN MUNICIPAL

PLAN GENERAL DE ORDENACIÓN MUNICIPAL

Alfonso Botana S.L.

Aprobación Definitiva

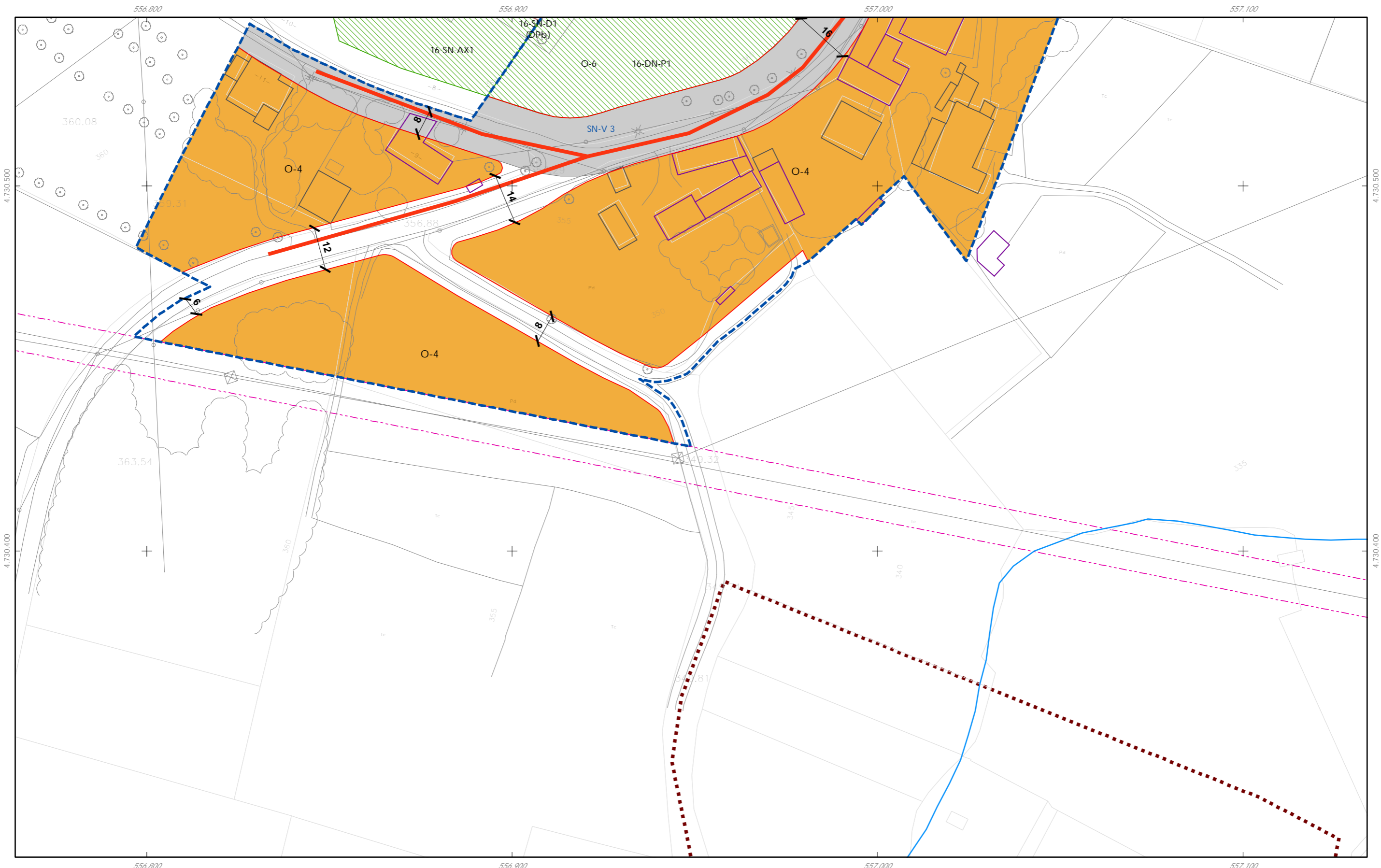
V. PLANOS DE ORDENACIÓN

V. PLANOS DE ORDENACIÓN

V.08 ORDENACIÓN DISTRITO 1: SANEAMENTO NÚCLEO URBANO DE A BANDEIRA

V.08 ORDENACIÓN DISTRITO 1: SANEAMENTO NÚCLEO URBANO DE A BANDEIRA

1:1.000



CLASIFICACIÓN DO SOLO

- Delimitación de Solo Urbano
- Delimitación de núcleo rural
- Delimitación de Solo Urbanizable
 - SUD-R (Delimitado Residencial)
 - SUD-I (Delimitado Industrial)

REDE DE SANEAMENTO

- Rede existente
- Rede proxectada

Elementos

- Depuradora (EDAR)
- Pozo de bombeo
- Actuacións illadas

GRÁFICO DE FOLLAS
GRÁFICO DE HOJAS

A Bandeira				Silleda			
B2	B3	B4	A4	G6	G7	H6	H7
C2	C3	C4	B4	I5	I6	I7	H8
D3	D4	E3	C4	J5	J6	J7	J8
E3	E4	F3	D4	K6	K7	L5	L6
F3	F4	G3	E4	M5	M6	M7	L7
			F4	N6	N7	O6	
				P6			

F3
12 de 37

Concello de SILLEDA

CONCELLO DE SILLEDA (PONTEVEDRA)
AYUNTAMIENTO DE SILLEDA (PONTEVEDRA)

PLAN XERAL DE ORDENACIÓN MUNICIPAL
PLAN GENERAL DE ORDENACIÓN MUNICIPAL

Alfonso Botana S.L.
Aprobación Definitiva

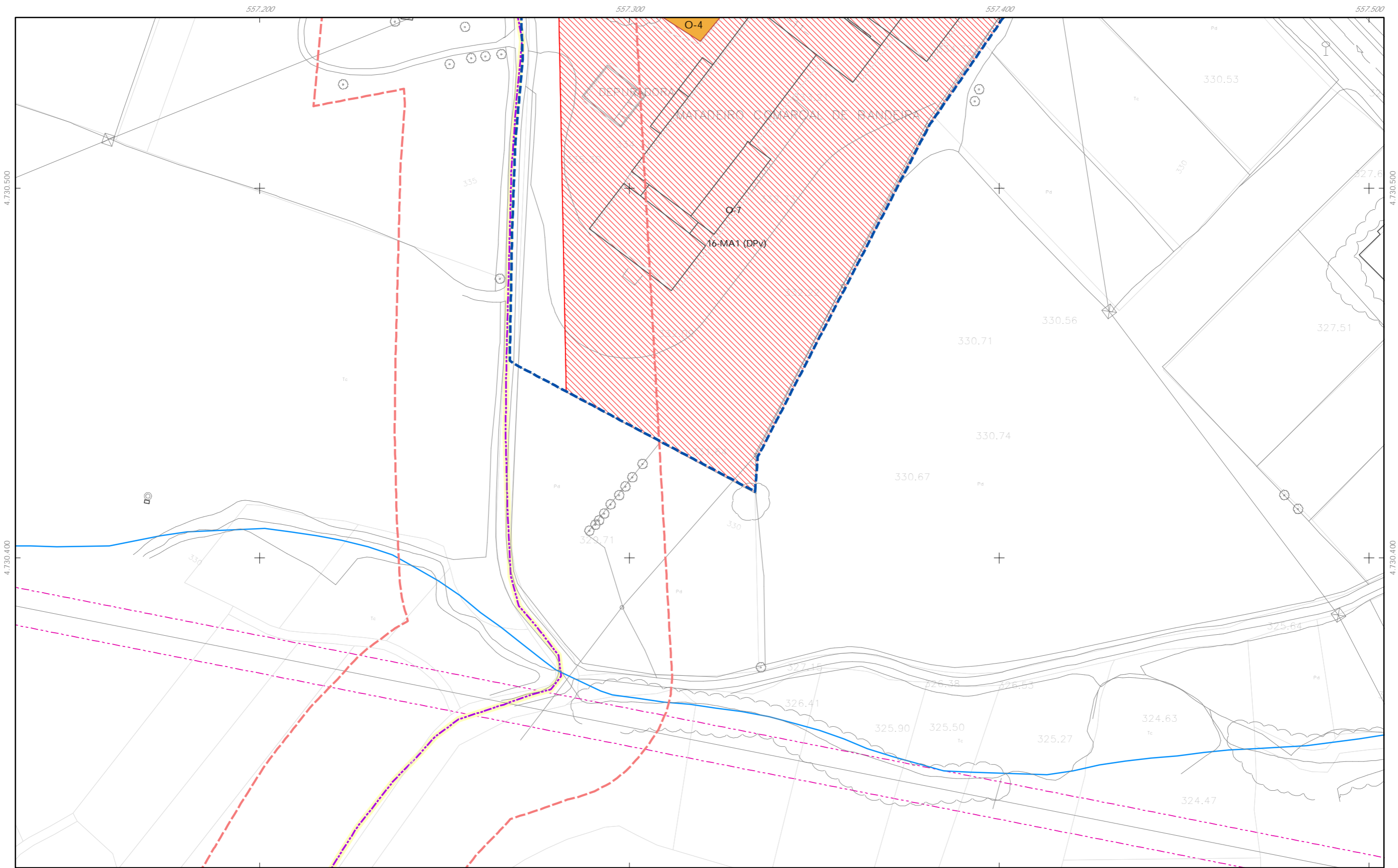
V. PLANOS DE ORDENACIÓN
V. PLANOS DE ORDENACIÓN

36052_PXOM_202303_AD
Marzo 2023 ETRS 89 29N EPSG: 28829

V.08 ORDENACIÓN DISTRITO 1: SANEAMENTO NÚCLEO URBANO DE A BANDEIRA
V.08 ORDENACIÓN DISTRITO 1: SANEAMENTO NÚCLEO URBANO DE A BANDEIRA

1:1.000

0 12.5 25 50 Metros



CLASIFICACIÓN DO SOLO

- Delimitación de Solo Urbano
- Delimitación de núcleo rural
- Delimitación de Solo Urbanizable
- SUD-R (Delimitado Residencial)
- SUD-I (Delimitado Industrial)

REDE DE SANEAMENTO

- Rede existente
- Rede proxectada

Elementos

- Depuradora (EDAR)
- Pozo de bombeo
- Actuacións illadas

GRÁFICO DE FOLLAS
GRÁFICO DE HOJAS

<i>A Bandeira</i>				<i>Silleda</i>			
B2	B3	B4	A4	G6	G7	H6	H7
C2	C3	C4	B4	I5	I6	I7	H8
D3	D4	E3	C4	J5	J6	J7	J8
E3	E4	F3	D4	K6	K7	L5	L6
F3	F4	G3	E4	M5	M6	M7	L7
			F4	N6	N7	O6	N7
			F4	P6			

F4
13 de 37

Concello de SILLEDA

ALFONSO BOTANA

PROFESIONAL EN ARQUITECTURA E ENGENHEIRÍA

36052_PXOM_202303_AD

Marzo 2023 ETRS 89 29N
EPSG: 28829

CONCELLO DE SILLEDA (PONTEVEDRA)
AYUNTAMIENTO DE SILLEDA (PONTEVEDRA)

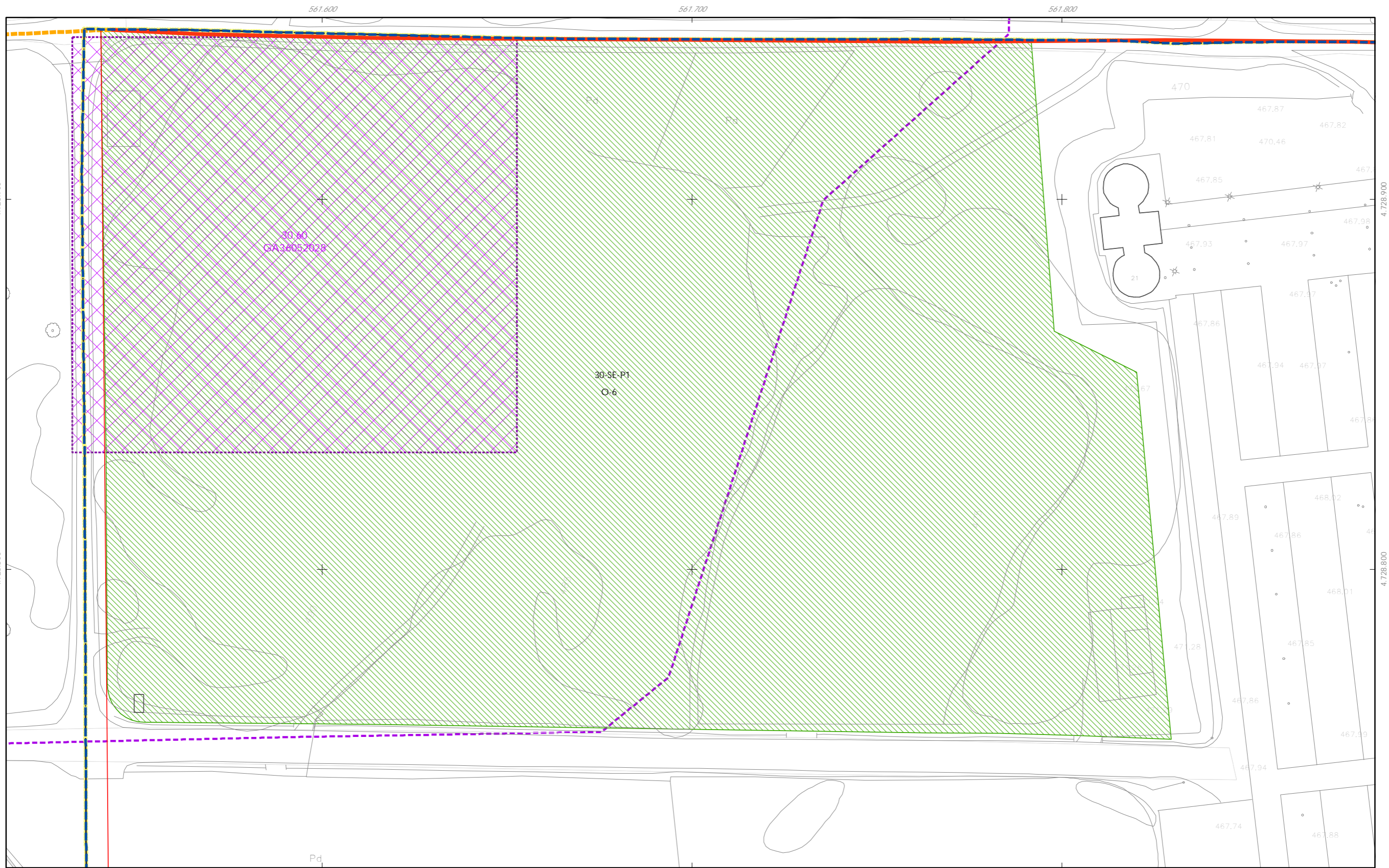
PLAN XERAL DE ORDENACIÓN MUNICIPAL
PLAN GENERAL DE ORDENACIÓN MUNICIPAL

Alfonso Botana S.L.
Aprobación Definitiva

V. PLANOS DE ORDENACIÓN
V. PLANOS DE ORDENACIÓN

V.08 ORDENACIÓN DISTRITO 1: SANEAMENTO NÚCLEO URBANO DE A BANDEIRA
V.08 ORDENACIÓN DISTRITO 1: SANEAMENTO NÚCLEO URBANO DE A BANDEIRA

1:1.000



CLASIFICACIÓN DO SOLO

- Delimitación de Solo Urbano
- Delimitación de núcleo rural
- Delimitación de Solo Urbanizable
SUD-R (Delimitado Residencial)
SUD-I (Delimitado Industrial)

REDE DE SANEAMENTO

- Rede existente
- Rede proxectada

Elementos

- Depuradora (EDAR)
- Pozo de bombeo
- Actuacións illadas

GRÁFICO DE FOLLAS
GRÁFICO DE HOJAS

A Bandeira			Silleda		
B2	B3	B4	G6	G7	H8
C2	C3	C4	I5	I6	I7
D3	D4		J5	J6	J7
E3	E4		K6	K7	
F3	F4		L5	L6	L7
			M5	M6	M7
			N6	N7	
			O6		
			P6		

G6
14 de 37

Concello de SILEDA

ALFONSO BOTANA
INGENIERO EN PLANIFICACIÓN URBANÍSTICA

36052_PXOM_202303_AD
Marzo 2023 ETRS 89 29N
EPSG: 28829

1:1.000

CONCELLO DE SILEDA (PONTEVEDRA)
AYUNTAMIENTO DE SILEDA (PONTEVEDRA)

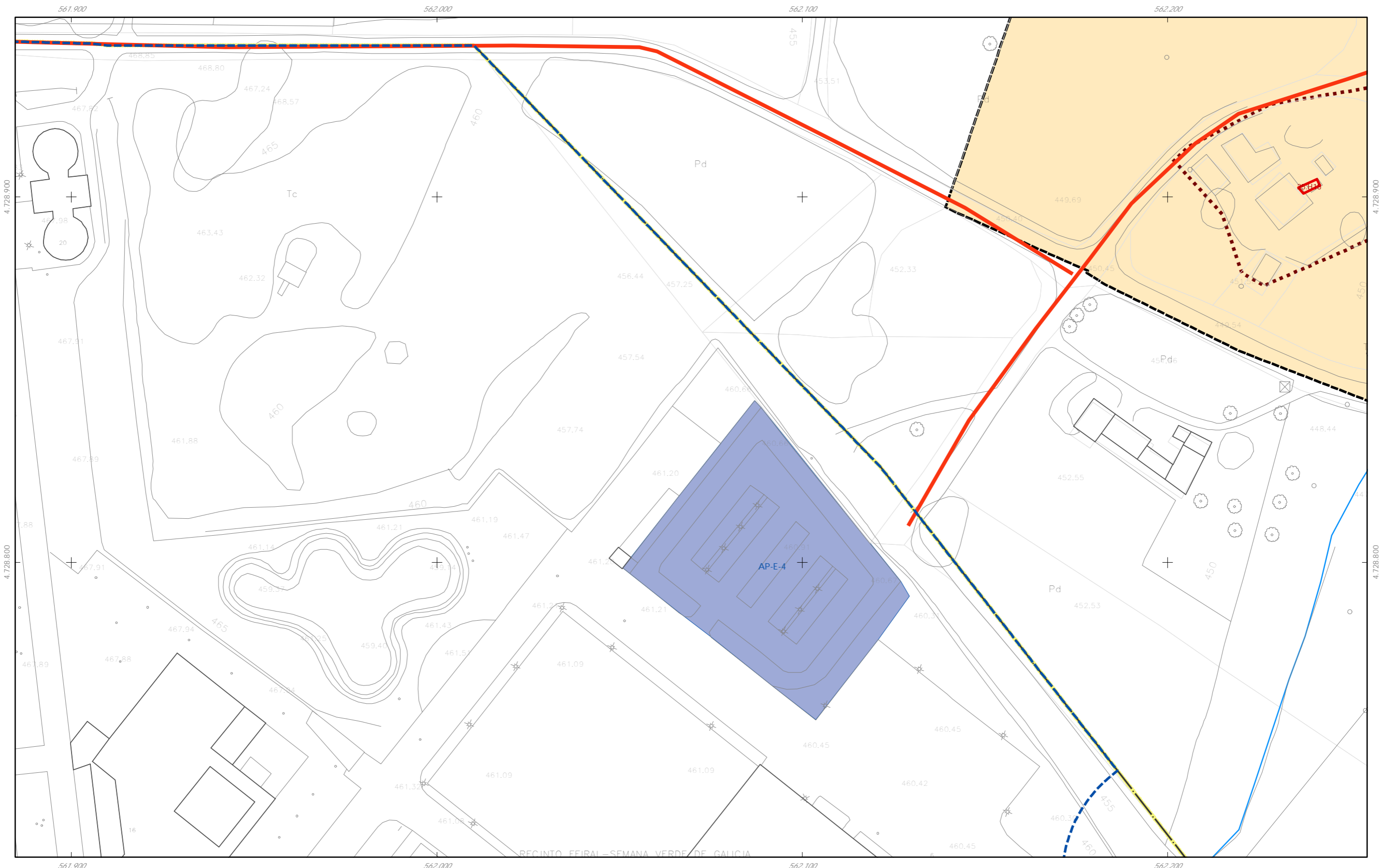
PLAN XERAL DE ORDENACIÓN MUNICIPAL
PLAN GENERAL DE ORDENACIÓN MUNICIPAL

Alfonso Botana S.L.
Aprobación Definitiva

V. PLANOS DE ORDENACIÓN
V. PLANOS DE ORDENACIÓN

V.08 ORDENACIÓN DISTRITO 1: SANEAMENTO NÚCLEO URBANO DE SILEDA
V.08 ORDENACIÓN DISTRITO 1: SANEAMENTO NÚCLEO URBANO DE SILEDA

0 12.5 25 50 Metros



CLASIFICACIÓN DO SOLO

- Delimitación de Solo Urbano
- Delimitación de núcleo rural
- Delimitación de Solo Urbanizable
 - SUD-R (Delimitado Residencial)
 - SUD-I (Delimitado Industrial)

REDE DE SANEAMENTO

- Rede existente
- Rede proxectada

Elementos

- Depuradora (EDAR)
- Pozo de bombeo
- Actuacións illadas

GRÁFICO DE FOLLAS
GRÁFICO DE HOJAS

<i>A Bandeira</i>				<i>Silleda</i>			
	A4	G6	G7	H6	H7	H8	
B2	B3	B4		I5	I6	I7	
C2	C3	C4		J5	J6	J7	J8
D3	D4			K6	K7		
E3	E4			L5	L6	L7	
F3	F4			M5	M6	M7	
				N6	N7		
				O6			
				P6			

G7
15 de 37

Concello de SILLEDIA

ALFONSO BOTANA
PROYECTOS URBANÍSTICOS Y DE SANEAMIENTO

36052_PXOM_202303_AD
Marzo 2023 ETRS 89 29N
Marzo 2023 EPSG: 28829

CONCELLO DE SILLEDIA (PONTEVEDRA)
AYUNTAMIENTO DE SILLEDIA (PONTEVEDRA)

PLAN XERAL DE ORDENACIÓN MUNICIPAL
PLAN GENERAL DE ORDENACIÓN MUNICIPAL

Alfonso Botana S.L.
Aprobación Definitiva

V. PLANOS DE ORDENACIÓN
V. PLANOS DE ORDENACIÓN

V.08 ORDENACIÓN DISTRITO 1: SANEAMENTO NÚCLEO URBANO DE SILLEDIA
V.08 ORDENACIÓN DISTRITO 1: SANEAMENTO NÚCLEO URBANO DE SILLEDIA

1:1.000



CLASIFICACIÓN DO SOLO

- Delimitación de Solo Urbano
- Delimitación de núcleo rural
- Delimitación de Solo Urbanizable
 - SUD-R (Delimitado Residencial)
 - SUD-I (Delimitado Industrial)

REDE DE SANEAMENTO

- Rede existente
- Rede proxectada

Elementos

- Depuradora (EDAR)
- Pozo de bombeo
- Actuacións illadas

GRÁFICO DE FOLLAS
GRÁFICO DE HOJAS

A Bandeira		Silleda	
B2	B3	G6	G7
C2	C3	H6	H7
D3	D4	J5	J6
E3	E4	K6	K7
F3	F4	L5	L6
		M5	M6
		N6	N7
		O6	
		P6	

H6
16 de 37

Concello de SILEDA



ALFONSO BOTANA
PROYECTOS URBANÍSTICOS E INGENIERÍA

36052_PXOM_202303_AD
Marzo 2023
ETRS 89 29N
EPSG: 28829

CONCELLO DE SILEDA (PONTEVEDRA)
AYUNTAMIENTO DE SILEDA (PONTEVEDRA)


PLAN XERAL DE ORDENACIÓN MUNICIPAL
PLAN GENERAL DE ORDENACIÓN MUNICIPAL

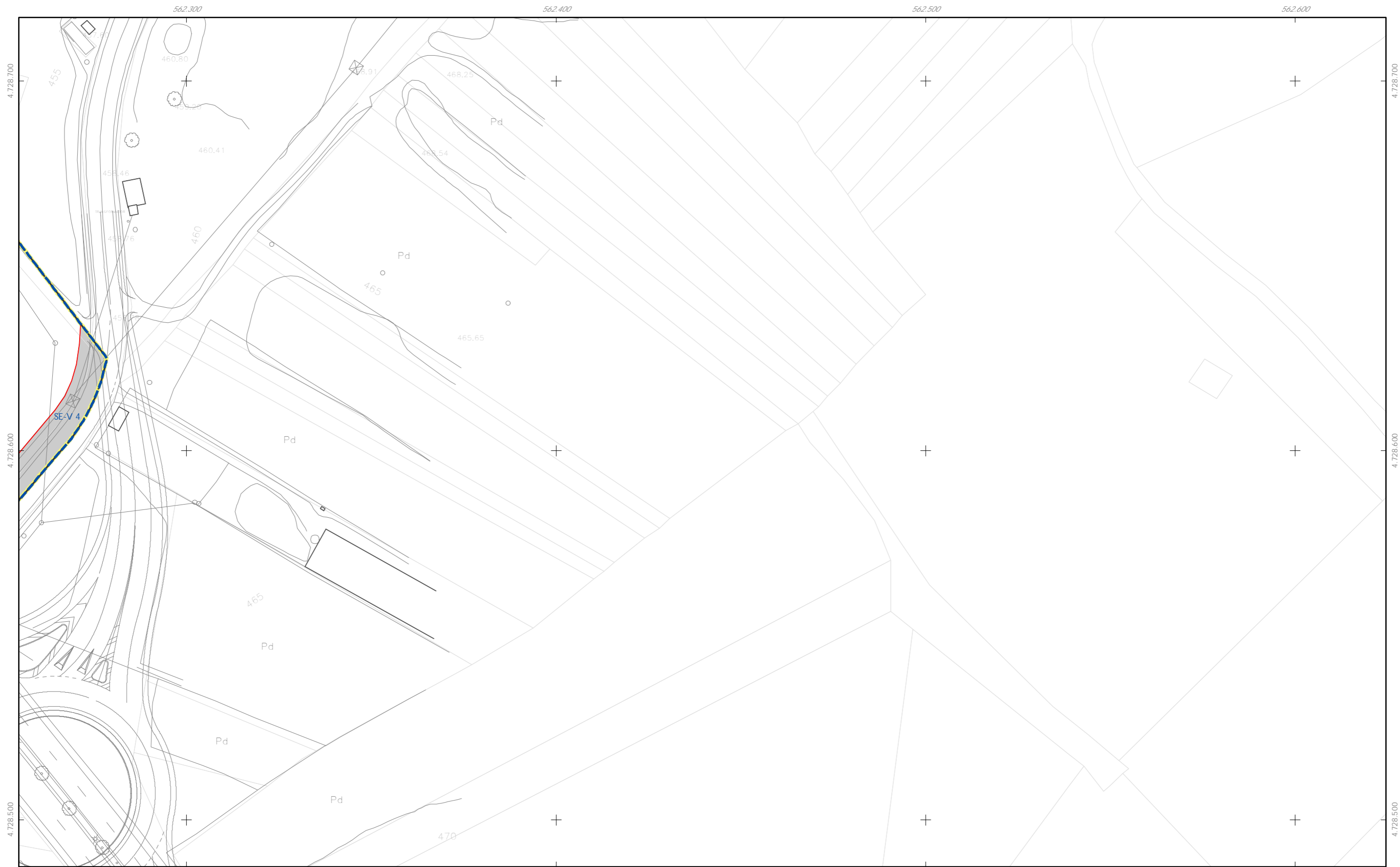
Alfonso Botana S.L.
Aprobación Definitiva

V. PLANOS DE ORDENACIÓN
V. PLANOS DE ORDENACIÓN




V.08 ORDENACIÓN DISTRITO 1: SANEAMENTO NÚCLEO URBANO DE SILEDA
V.08 ORDENACIÓN DISTRITO 1: SANEAMENTO NÚCLEO URBANO DE SILEDA

1:1.000







CLASIFICACIÓN DO SOLO

-  Delimitación de Solo Urbano
-  Delimitación de núcleo rural
-  Delimitación de Solo Urbanizable
- SUD-R (Delimitado Residencial)
- SUD-I (Delimitado Industrial)

REDE DE SANEAMENTO

-  Rede existente
-  Rede proxeitada

Elementos




-  Depuradora (EDAR)
-  Pozo de bombeo
-  Actuacións illadas

GRÁFICO DE FOLLAS
GRÁFICO DE HOJAS

A Bandeira				Silleda			
B2	B3	B4	A4	G6	G7	H6	H7
C2	C3	C4	B4	I5	I6	I7	H8
D3	D4	E3	C4	J5	J6	J7	J8
F3	F4	E4	D4	K6	K7	L6	L7
		F4	E4	M5	M6	M7	N6
			F4	N6	N7	O6	H8
						P6	18 de 37

Concello de SILLEDA



36052_PXOM_202303_AD
Marzo 2023

CONCELLO DE SILLEDA (PONTEVEDRA)
AYUNTAMIENTO DE SILLEDA (PONTEVEDRA)

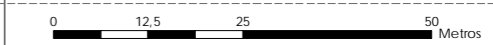
PLAN XERAL DE ORDENACIÓN MUNICIPAL
PLAN GENERAL DE ORDENACIÓN MUNICIPAL

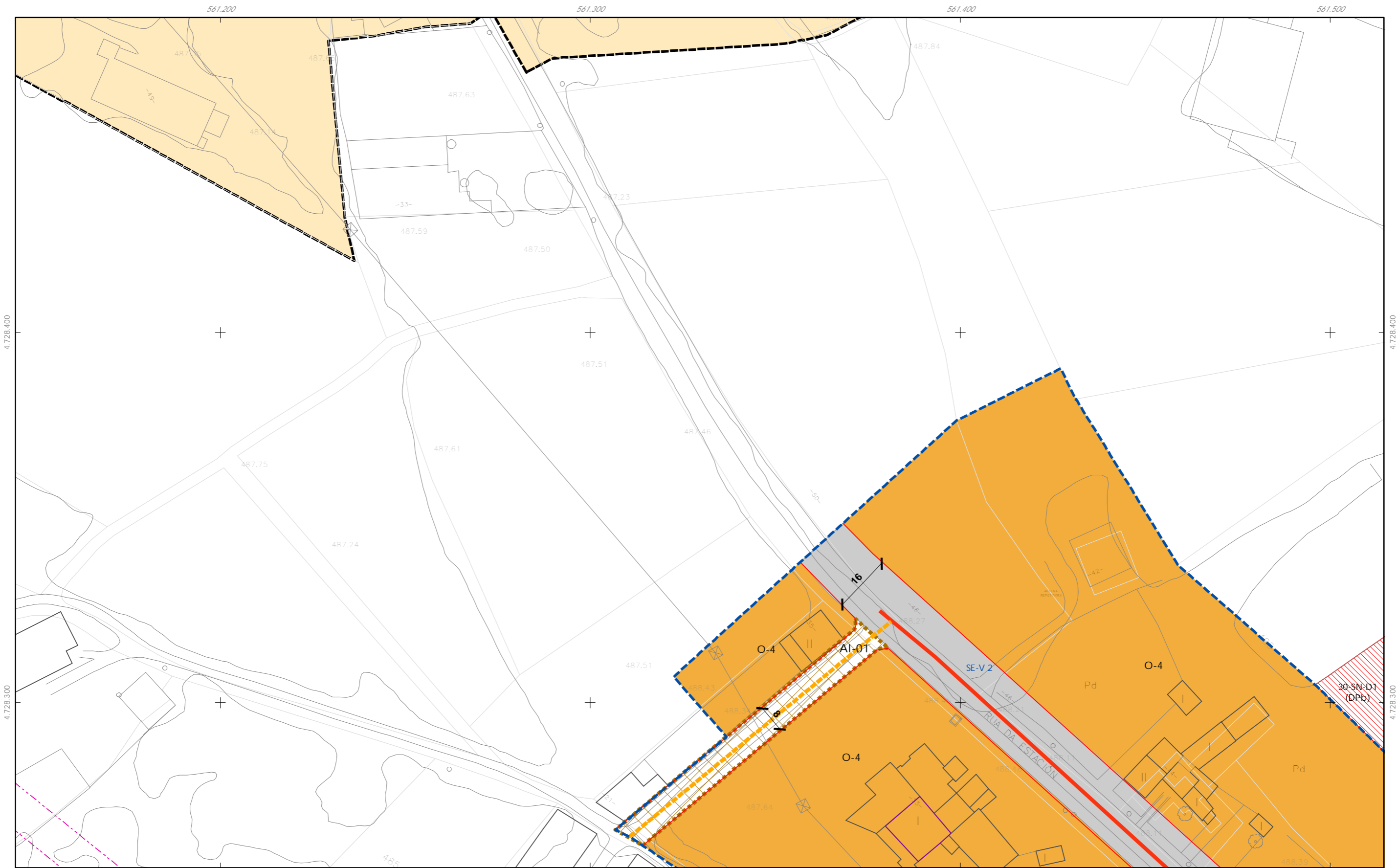
Alfonso Botana S.L.
Aprobación Definitiva

V. PLANOS DE ORDENACIÓN
V. PLANOS DE ORDENACIÓN

V.08 ORDENACIÓN DISTRITO 1: SANEAMENTO NÚCLEO URBANO DE SILLEDA
V.08 ORDENACIÓN DISTRITO 1: SANEAMENTO NÚCLEO URBANO DE SILLEDA

1:1.000





CLASIFICACIÓN DO SOLO

- Delimitación de Solo Urbano
- Delimitación de núcleo rural
- Delimitación de Solo Urbanizable
- SUD-R (Delimitado Residencial)
- SUD-I (Delimitado Industrial)

REDE DE SANEAMENTO

- Rede existente
- Rede proxectada

Elementos

- Depuradora (EDAR)
- Pozo de bombeo
- Actuacións illadas

GRÁFICO DE FOLIAS
GRÁFICO DE HOJAS

<i>A Bandeira</i>				<i>Silleda</i>			
B2	B3	B4	A4	G6	G7	H6	H7
C2	C3	C4	B5	J5	J6	J7	J8
D3	D4	E3	E4	K6	K7	L6	L7
F3	F4	M5	M6	N6	N7	O6	P6

15
19 de 37

Concello de SILLEDIA

ALFONSO BOTANA
PROFESIONAL EN PLANIFICACIÓN URBANÍSTICA

36052_PXOM_202303_AD
Marzo 2023 ETRS 89 29N
Marzo 2023 EPSG: 28829

CONCELLO DE SILLEDIA (PONTEVEDRA)
AYUNTAMIENTO DE SILLEDIA (PONTEVEDRA)

PLAN XERAL DE ORDENACIÓN MUNICIPAL
PLAN GENERAL DE ORDENACIÓN MUNICIPAL

Alfonso Botana S.L.
Aprobación Definitiva

V. PLANOS DE ORDENACIÓN
V. PLANOS DE ORDENACIÓN

V.08 ORDENACIÓN DISTRITO 1: SANEAMENTO NÚCLEO URBANO DE SILLEDIA
V.08 ORDENACIÓN DISTRITO 1: SANEAMENTO NÚCLEO URBANO DE SILLEDIA

1:1.000

0 12.5 25 50 Metros



CLASIFICACIÓN DO SOLO

- Delimitación de Solo Urbano
- Delimitación de núcleo rural
- Delimitación de Solo Urbanizable
- SUD-R (Delimitado Residencial)
- SUD-I (Delimitado Industrial)

REDE DE SANEAMENTO

- Rede existente
- Rede proxectada

Elementos

- Depuradora (EDAR)
- Pozo de bombeo
- Actuacións illadas

GRÁFICO DE FOLLAS

A Bandeira				Silleda				
B2	B3	B4	A4	G6	G7	H6	H7	H8
C2	C3	C4	B4	I5	I6	I7		
D3	D4		C4	J5	J6	J7	J8	
E3	E4		D4	K6	K7			
F3	F4		E4	L5	L6	L7		
			F4	M5	M6	M7		
				N6	N7			
				O6				
				P6				

16
20 de 37

Concello de SILEDA



36052_PXOM_202303_AD
Marzo 2023

ETRS 89 29N
EPSG: 28829

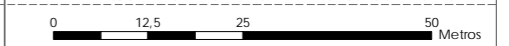
CONCELLO DE SILEDA (PONTEVEDRA)
AYUNTAMIENTO DE SILEDA (PONTEVEDRA)
PLAN XERAL DE ORDENACIÓN MUNICIPAL
PLAN GENERAL DE ORDENACIÓN MUNICIPAL

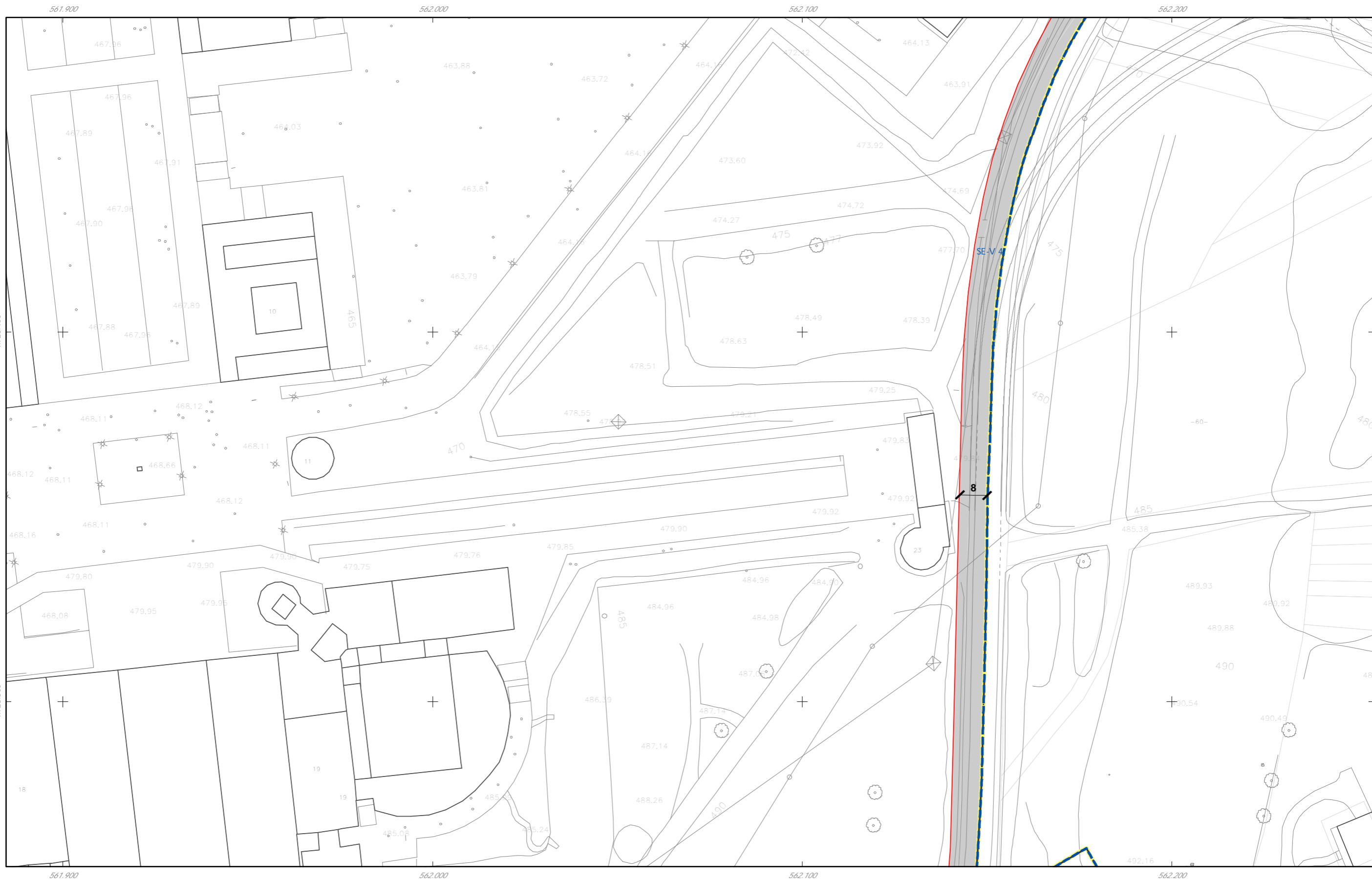
Alfonso Botana S.L.
Aprobación Definitiva

V. PLANOS DE ORDENACIÓN
V. PLANOS DE ORDENACIÓN

V.08 ORDENACIÓN DISTRITO 1: SANEAMENTO NÚCLEO URBANO DE SILEDA
V.08 ORDENACIÓN DISTRITO 1: SANEAMENTO NÚCLEO URBANO DE SILEDA

1:1.000





CLASIFICACIÓN DO SOLO

- Delimitación de Solo Urbano
- Delimitación de núcleo rural
- Delimitación de Solo Urbanizable
 - SUD-R (Delimitado Residencial)
 - SUD-I (Delimitado Industrial)

REDE DE SANEAMENTO

- Rede existente
- Rede proxectada

Elementos

- Depuradora (EDAR)
- Pozo de bombeo
- Actuacións illadas

GRÁFICO DE FOLLAS
GRÁFICO DE HOJAS

<i>A Bandeira</i>				<i>Silleda</i>			
	A4	G6	G7				
B2	B3	B4	H6	H7	H8		
C2	C3	C4	I5	I6	I7		
	D3	D4	J5	J6	J7	J8	
	E3	E4	K6	K7			
	F3	F4	L5	L6	L7		
			M5	M6	M7		
			N6	N7			
			O6				
			P6				

17
21 de 37

Concello de SILLEDA

ALFONSO BOTANA
PROFESIONAL EN PLANIFICACIÓN URBANÍSTICA

36052_PXOM_202303_AD
Marzo 2023 ETRS 89 29N
Marzo 2023 EPSG: 28829

1:1.000

CONCELLO DE SILLEDA (PONTEVEDRA)
AYUNTAMIENTO DE SILLEDA (PONTEVEDRA)

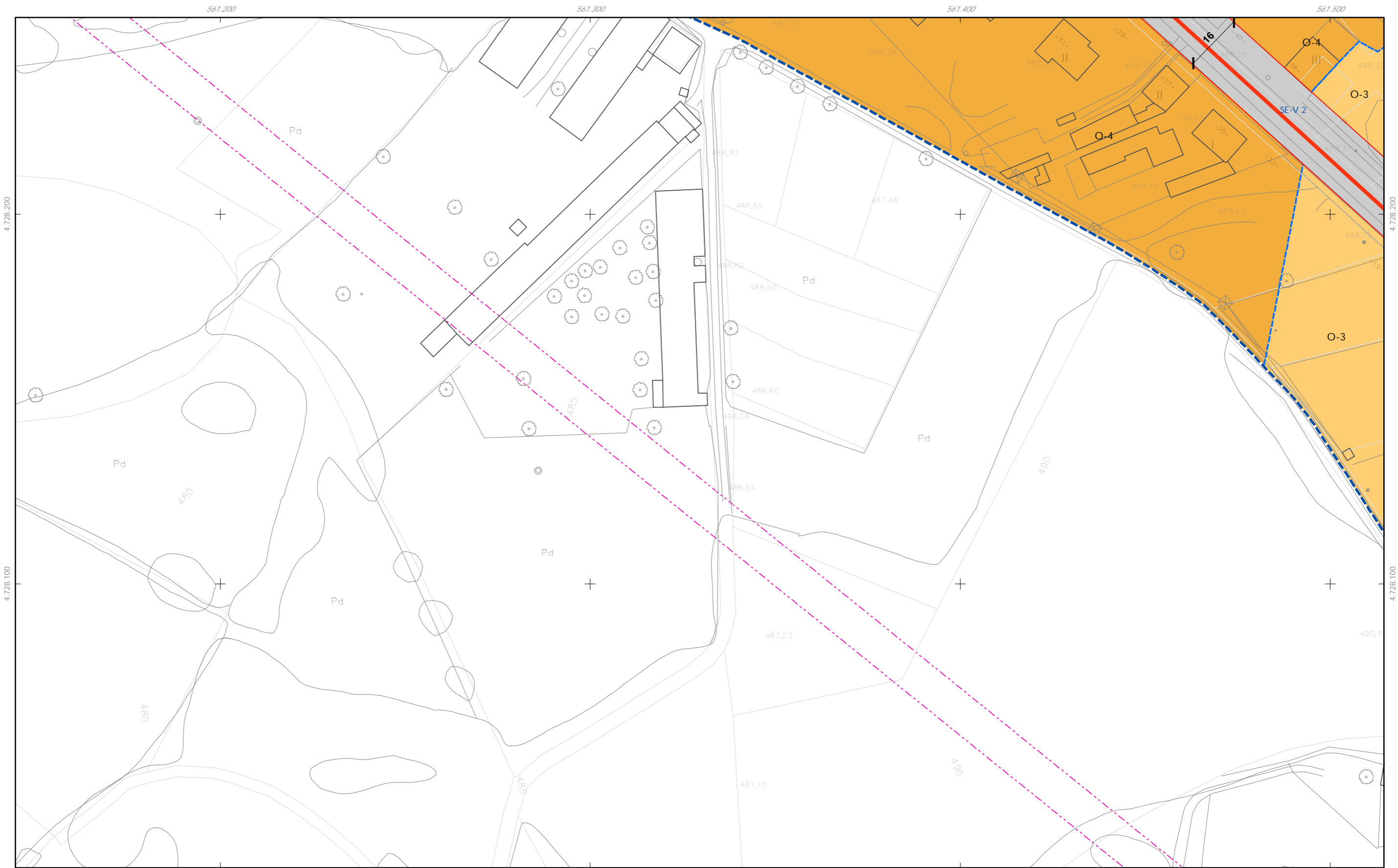
PLAN XERAL DE ORDENACIÓN MUNICIPAL
PLAN GENERAL DE ORDENACIÓN MUNICIPAL

Alfonso Botana S.L.
Aprobación Definitiva

V. PLANOS DE ORDENACIÓN
V. PLANOS DE ORDENACIÓN

V.08 ORDENACIÓN DISTRITO 1: SANEAMENTO NÚCLEO URBANO DE SILLEDA
V.08 ORDENACIÓN DISTRITO 1: SANEAMENTO NÚCLEO URBANO DE SILLEDA

0 12.5 25 50 Metros



CLASIFICACIÓN DO SOLO

- Delimitación de Solo Urbano
- Delimitación de núcleo rural
- Delimitación de Solo Urbanizable
 - SUD-R (Delimitado Residencial)
 - SUD-I (Delimitado Industrial)

REDE DE SANEAMENTO

- Rede existente
- Rede proxectada

Elementos

- Depuradora (EDAR)
- Pozo de bombeo
- Actuacións illadas

GRÁFICO DE FOLLAS
GRÁFICO DE HOJAS

A Bandeira				Silleda			
B2	B3	B4		G6	G7		
				H6	H7	H8	
C2	C3	C4		I5	I6	I7	I8
				J5	J6	J7	J8
D3	D4			K6	K7		
E3	E4			L5	L6	L7	
F3	F4			M5	M6	M7	
				N6	N7		
				O6			
				P6			

J5
22 de 37

Concello de SILLEDIA

ALFONSO BOTANA S.L.
PROYECTOS URBANÍSTICOS E INGENIERÍA

36052_PXOM_202303_AD
Marzo 2023 ETRS 89 29N
EPSG: 28829

CONCELLO DE SILLEDIA (PONTEVEDRA)
AYUNTAMIENTO DE SILLEDIA (PONTEVEDRA)

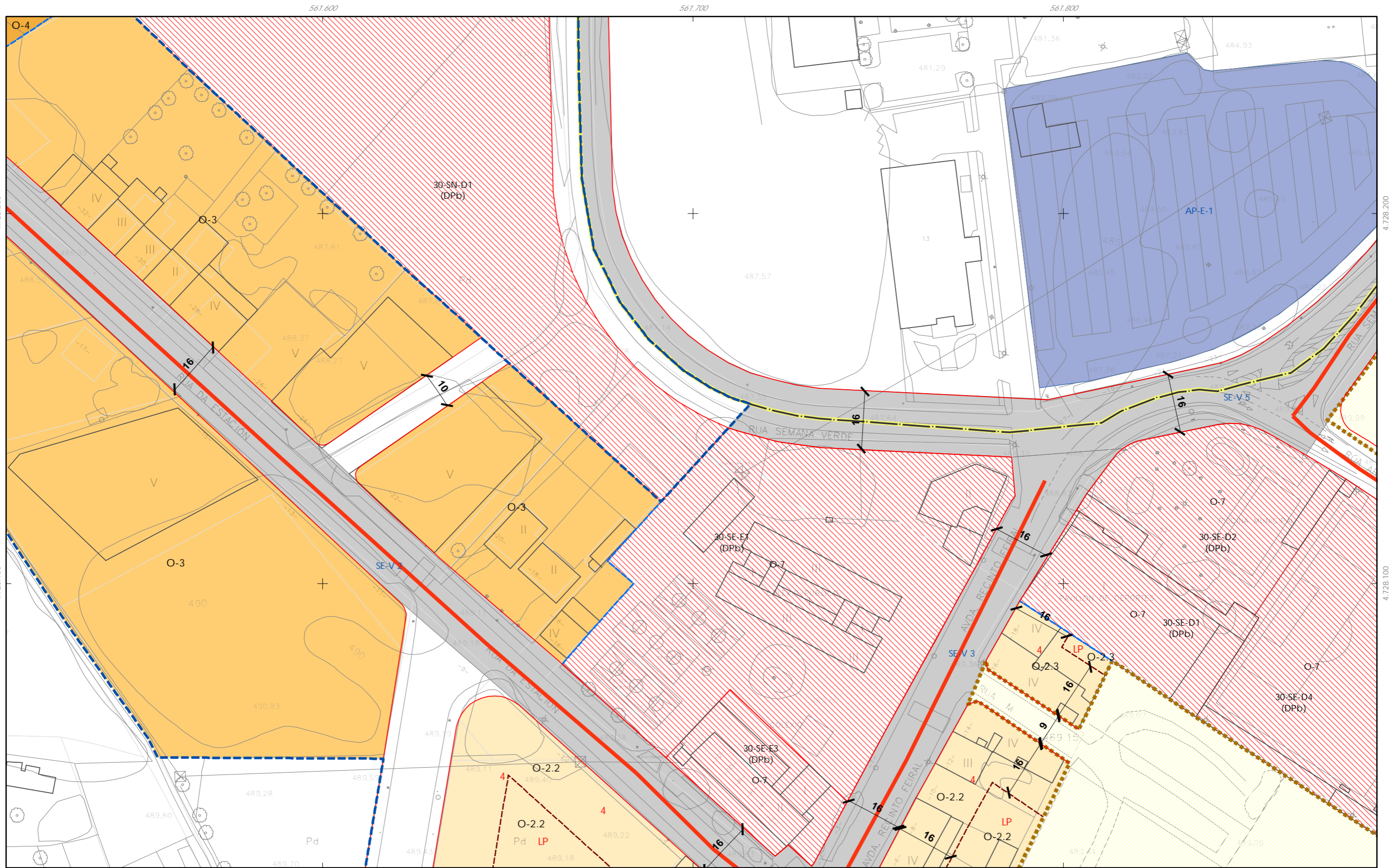
PLAN XERAL DE ORDENACIÓN MUNICIPAL
PLAN GENERAL DE ORDENACIÓN MUNICIPAL

Alfonso Botana S.L.
Aprobación Definitiva

V. PLANOS DE ORDENACIÓN
V. PLANOS DE ORDENACIÓN

V.08 ORDENACIÓN DISTRITO 1: SANEAMENTO NÚCLEO URBANO DE SILLEDIA
V.08 ORDENACIÓN DISTRITO 1: SANEAMENTO NÚCLEO URBANO DE SILLEDIA

1:1.000



CLASIFICACIÓN DO SOLO

- Delimitación de Solo Urbano
- Delimitación de núcleo rural
- Delimitación de Solo Urbanizable
 - SUD-R (Delimitado Residencial)
 - SUD-I (Delimitado Industrial)

REDE DE SANEAMENTO

- Rede existente
- Rede proxectada

Elementos

- Depuradora (EDAR)
- Pozo de bombeo
- Actuacions illadas

GRÁFICO DE FOLLAS
GRÁFICO DE HOJAS

A Bandeira				Silleda				
B2	B3	B4	A4	G6	G7	H6	H7	H8
C2	C3	C4	B4	I5	I6	I7	I8	
D3	D4		C4	J5	J6	J7	J8	
E3	E4		D4	K6	K7			
F3	F4		E4	L5	L6	L7		
			F4	M5	M6	M7		
				N6	N7			
				O6				
				P6				

J6
23 de 37

Concello de SILEDA

ALFONSO BOTANA S.L.
PROYECTOS DE INGENIERIA

36052_PXOM_202303_AD
Marzo 2023 ETRS 89 29N
Marzo 2023 EPSG: 25829

1:1.000

CONCELLO DE SILEDA (PONTEVEDRA)
AYUNTAMIENTO DE SILEDA (PONTEVEDRA)

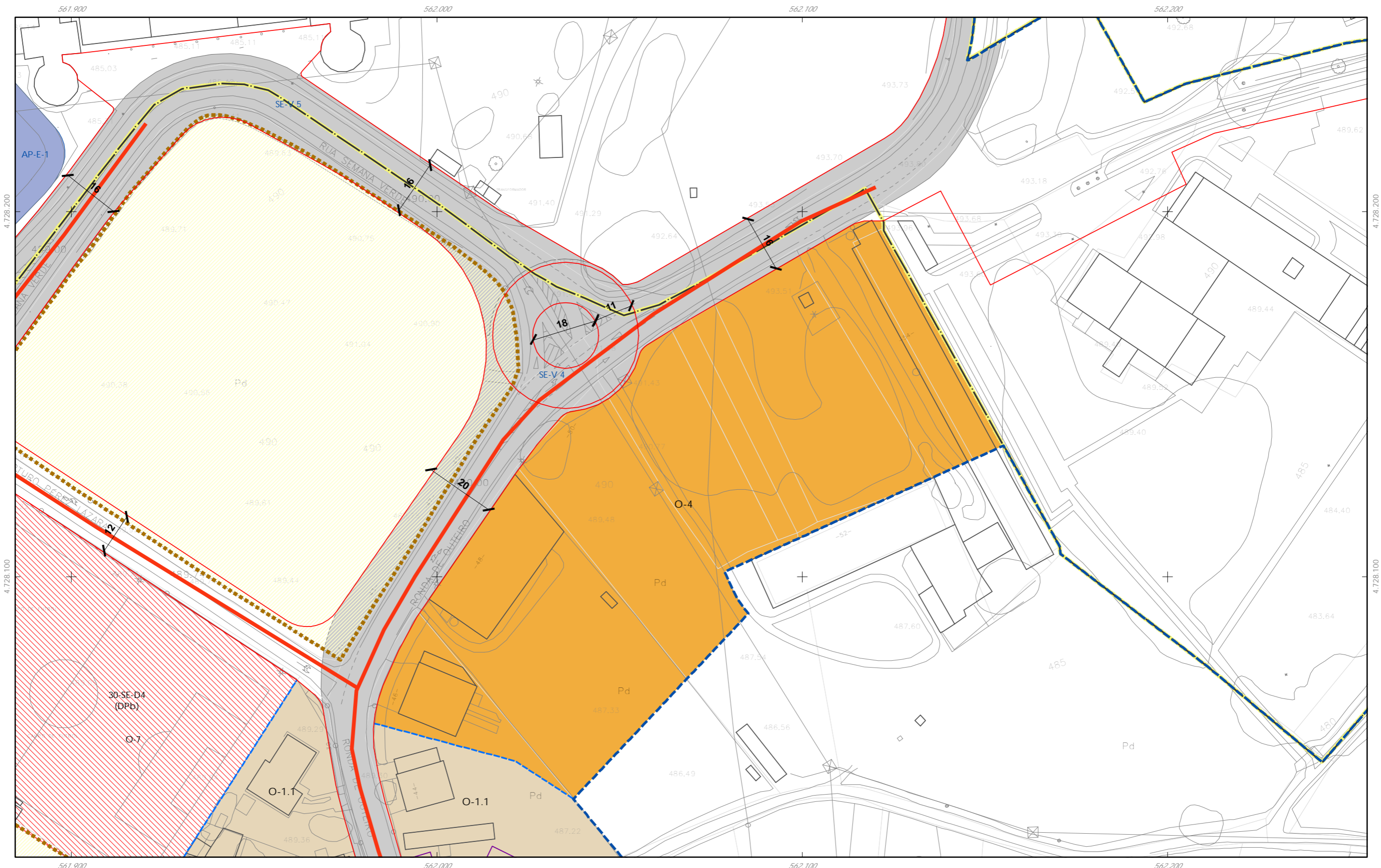
PLAN XERAL DE ORDENACIÓN MUNICIPAL
PLAN GENERAL DE ORDENACIÓN MUNICIPAL

Alfonso Botana S.L.
Aprobación Definitiva

V. PLANOS DE ORDENACIÓN
V. PLANOS DE ORDENACIÓN

V.08 ORDENACIÓN DISTRITO 1: SANEAMENTO NÚCLEO URBANO DE SILEDA
V.08 ORDENACIÓN DISTRITO 1: SANEAMENTO NÚCLEO URBANO DE SILEDA

0 12.5 25 50 Metros



CLASIFICACIÓN DO SOLO

- Delimitación de Solo Urbano
- Delimitación de núcleo rural
- Delimitación de Solo Urbanizable
 - SUD-R (Delimitado Residencial)
 - SUD-I (Delimitado Industrial)

REDE DE SANEAMENTO

- Rede existente
- Rede proxectada

Elementos

- Depuradora (EDAR)
- Pozo de bombeo
- Actuacións illadas

GRÁFICO DE FOLLAS
GRÁFICO DE HOJAS

A Bandeira				Silleda			
B2	B3	B4	A4	G6	G7	H6	H7
C2	C3	C4	B4	I5	I6	I7	H8
D3	D4	E3	C4	J5	J6	J7	J8
F3	F4	E4	D4	K6	K7	L6	L7
		F4	E4	M5	M6	M7	
				N6	N7	O6	
				P6			

J7
24 de 37

Concello de SILLEDA

ALFONSO BOTANA
PROYECTOS DE INGENIERIA Y ARQUITECTURA

36052_PXOM_202303_AD
Marzo 2023
EIRS 89 29N
EPSG: 28829

CONCELLO DE SILLEDA (PONTEVEDRA)
AYUNTAMIENTO DE SILLEDA (PONTEVEDRA)

PLAN XERAL DE ORDENACIÓN MUNICIPAL
PLAN GENERAL DE ORDENACIÓN MUNICIPAL

Alfonso Botana S.L.
Aprobación Definitiva

V. PLANOS DE ORDENACIÓN
V. PLANOS DE ORDENACIÓN

V.08 ORDENACIÓN DISTRITO 1: SANEAMENTO NÚCLEO URBANO DE SILLEDA
V.08 ORDENACIÓN DISTRITO 1: SANEAMENTO NÚCLEO URBANO DE SILLEDA

1:1.000



CLASIFICACIÓN DO SOLO

- Delimitación de Solo Urbano
- Delimitación de núcleo rural
- Delimitación de Solo Urbanizable
 - SUD-R (Delimitado Residencial)
 - SUD-I (Delimitado Industrial)

REDE DE SANEAMENTO

- Rede existente
- Rede proxectada

Elementos

- Depuradora (EDAR)
- Pozo de bombeo
- Actuacións illadas

GRÁFICO DE FOLIAS
GRÁFICO DE HOJAS

A Bandeira				Silleda			
B2	B3	B4	A4	G6	G7	H6	H7
C2	C3	C4	B4	I5	I6	I7	H8
D3	D4	F3	C4	J5	J6	J7	J8
E3	E4	F4	D4	K6	K7	L6	L7
			E4	M5	M6	M7	N6
			F4	N6	N7	O6	N7
							P6

J8
25 de 37

Concello de SILLEDA

ALFONSO BOTANA
PROYECTOS URBANÍSTICOS E INGENIERÍA

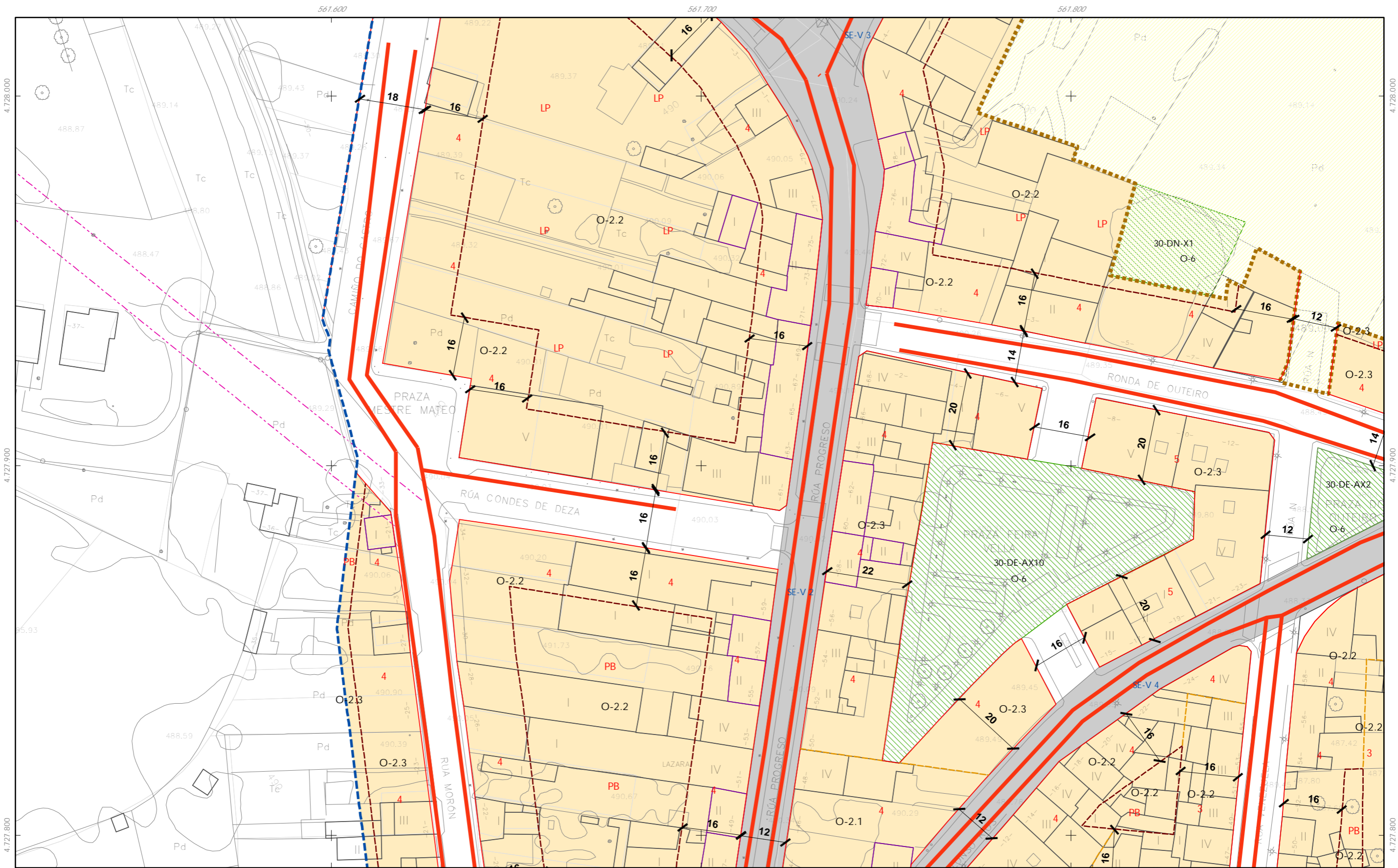
36052_PXOM_202303_AD
Marzo 2023 ETRS 89 29N EPSG: 28829

CONCELLO DE SILLEDA (PONTEVEDRA)
AYUNTAMIENTO DE SILLEDA (PONTEVEDRA)
PLAN XERAL DE ORDENACIÓN MUNICIPAL
PLAN GENERAL DE ORDENACIÓN MUNICIPAL

Alfonso Botana S.L.
Aprobación Definitiva

V. PLANOS DE ORDENACIÓN
V. PLANOS DE ORDENACIÓN
V.08 ORDENACIÓN DISTRITO 1: SANEAMENTO NÚCLEO URBANO DE SILLEDA
V.08 ORDENACIÓN DISTRITO 1: SANEAMENTO NÚCLEO URBANO DE SILLEDA

1:1.000



- CLASIFICACIÓN DO SOLO**
- Delimitación de Solo Urbano
 - Delimitación de núcleo rural
 - Delimitación de Solo Urbanizable
 - SUD-R (Delimitado Residencial)
 - SUD-I (Delimitado Industrial)

- REDE DE SANEAMENTO**
- Rede existente
 - Rede proxectada
- Elementos**
- Depuradora (EDAR)
 - Pozo de bombeo
 - Actuacións illadas

GRÁFICO DE FOLLAS
GRÁFICO DE HOJAS

A Bandeira		Silleda	
A4	G6	G7	
B2	B3	H6	H7
B4	C2	C3	C4
D3	D4	J5	J6
E3	E4	J7	J8
F3	F4	K6	K7
		L5	L6
		L7	M5
		M6	M7
		N6	N7
		O6	
		P6	

K6
26 de 37

Concello de SILEDA

ALFONSO BOTANA
PROFESIONISTA EN PLANIFICACIÓN URBANÍSTICA

36052_PXOM_202303_AD
Marzo 2023 ETRS 89 29N
Marzo 2023 EPSG: 28829

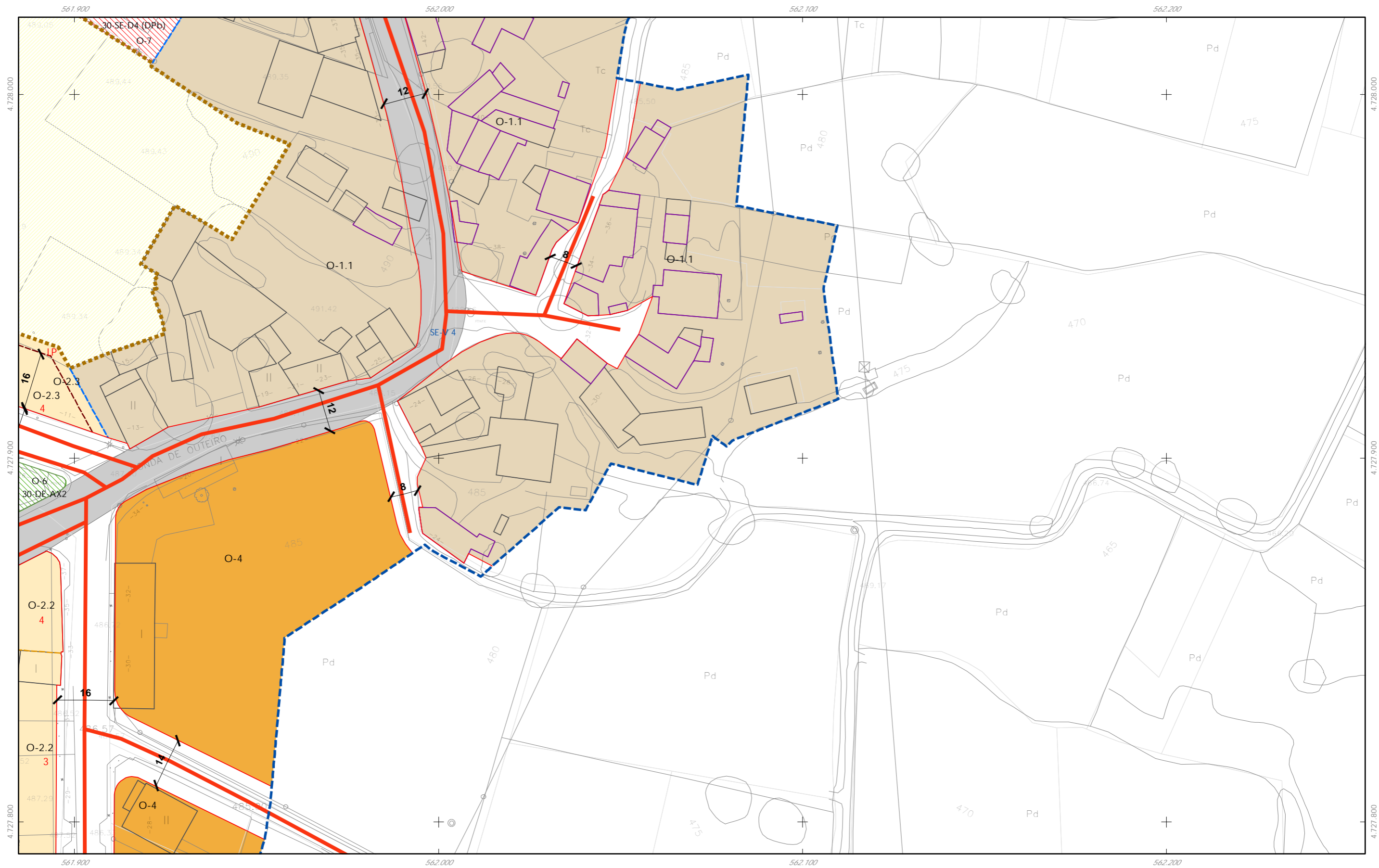
CONCELLO DE SILEDA (PONTEVEDRA)
AYUNTAMIENTO DE SILEDA (PONTEVEDRA)
PLAN XERAL DE ORDENACIÓN MUNICIPAL
PLAN GENERAL DE ORDENACIÓN MUNICIPAL

Alfonso Botana S.L.
Aprobación Definitiva

V. PLANOS DE ORDENACIÓN
V. PLANOS DE ORDENACIÓN
V.08 ORDENACIÓN DISTRITO 1: SANEAMENTO NÚCLEO URBANO DE SILEDA
V.08 ORDENACIÓN DISTRITO 1: SANEAMENTO NÚCLEO URBANO DE SILEDA

1:1.000

0 12.5 25 50 Metros



CLASIFICACIÓN DO SOLO

- Delimitación de Solo Urbano
- Delimitación de núcleo rural
- Delimitación de Solo Urbanizable
- SUD-R (Delimitado Residencial)
- SUD-I (Delimitado Industrial)

REDE DE SANEAMENTO

- Rede existente
- Rede proxectada

Elementos

- Depuradora (EDAR)
- Pozo de bombeo
- Actuacións illadas

GRÁFICO DE FOLLAS
GRÁFICO DE HOJAS

<i>A Bandeira</i>				<i>Silleda</i>			
B2	B3	B4	A4	G6	G7		
C2	C3	C4	B4	H6	H7	H8	
D3	D4			I5	I6	I7	J8
E3	E4			J5	J6	J7	J8
F3	F4			K6	K7		
				L5	L6	L7	
				M5	M6	M7	
				N6	N7		
				O6			
				P6			
				K7			
				27 de 37			

Concello de SILLEDA

ALFONSO BOTANA
PROYECTOS URBANÍSTICOS E INGENIERÍA

36052_PXOM_202303_AD
Marzo 2023 ETRS 89 29N
EPSG: 28829

CONCELLO DE SILLEDA (PONTEVEDRA)
AYUNTAMIENTO DE SILLEDA (PONTEVEDRA)

PLAN XERAL DE ORDENACIÓN MUNICIPAL
PLAN GENERAL DE ORDENACIÓN MUNICIPAL

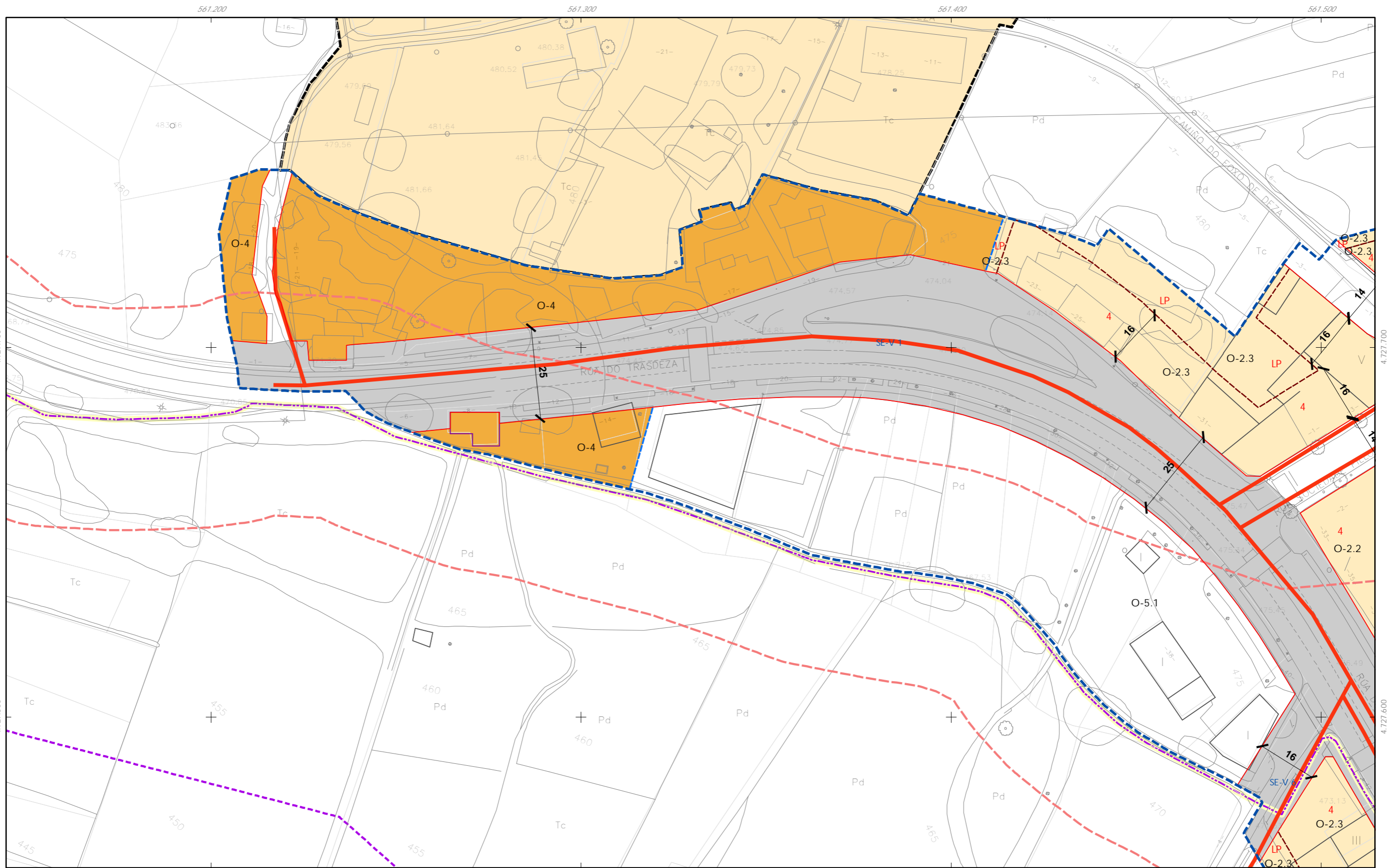
Alfonso Botana S.L.
Aprobación Definitiva

V. PLANOS DE ORDENACIÓN
V. PLANOS DE ORDENACIÓN

V.08 ORDENACIÓN DISTRITO 1: SANEAMENTO NÚCLEO URBANO DE SILLEDA
V.08 ORDENACIÓN DISTRITO 1: SANEAMENTO NÚCLEO URBANO DE SILLEDA

0 12.5 25 50 Metros

1:1.000



CLASIFICACIÓN DO SOLO

- Delimitación de Solo Urbano
- Delimitación de núcleo rural
- Delimitación de Solo Urbanizable
- SUD-R (Delimitado Residencial)
- SUD-I (Delimitado Industrial)

REDE DE SANEAMENTO

- Rede existente
- Rede proxectada

Elementos

- Depuradora (EDAR)
- Pozo de bombeo
- Actuacións illadas

GRÁFICO DE FOLLAS
GRÁFICO DE HOJAS

A Bandeira				Silleda					
B2	B3	B4	A4	G6	G7	H6	H7	H8	
C2	C3	C4	B4	I5	I6	I7	J6	J7	J8
D3	D4	E3	C4	J5	J6	J7	K6	K7	
F3	F4	E4	D4	L5	L6	L7	M6	M7	
		F4	E4	M5	M6	M7	N6	N7	
			F4	O6			P6		

L5
28 de 37

Concello de SILLEDA

ALFONSO BOTANA S.L.
PROFESIONALES EN ARQUITECTURA Y INGENIERIA

36052_PXOM_202303_AD
Marzo 2023 ETRS 89 29N
EPSG: 28829

CONCELLO DE SILLEDA (PONTEVEDRA)
AYUNTAMIENTO DE SILLEDA (PONTEVEDRA)

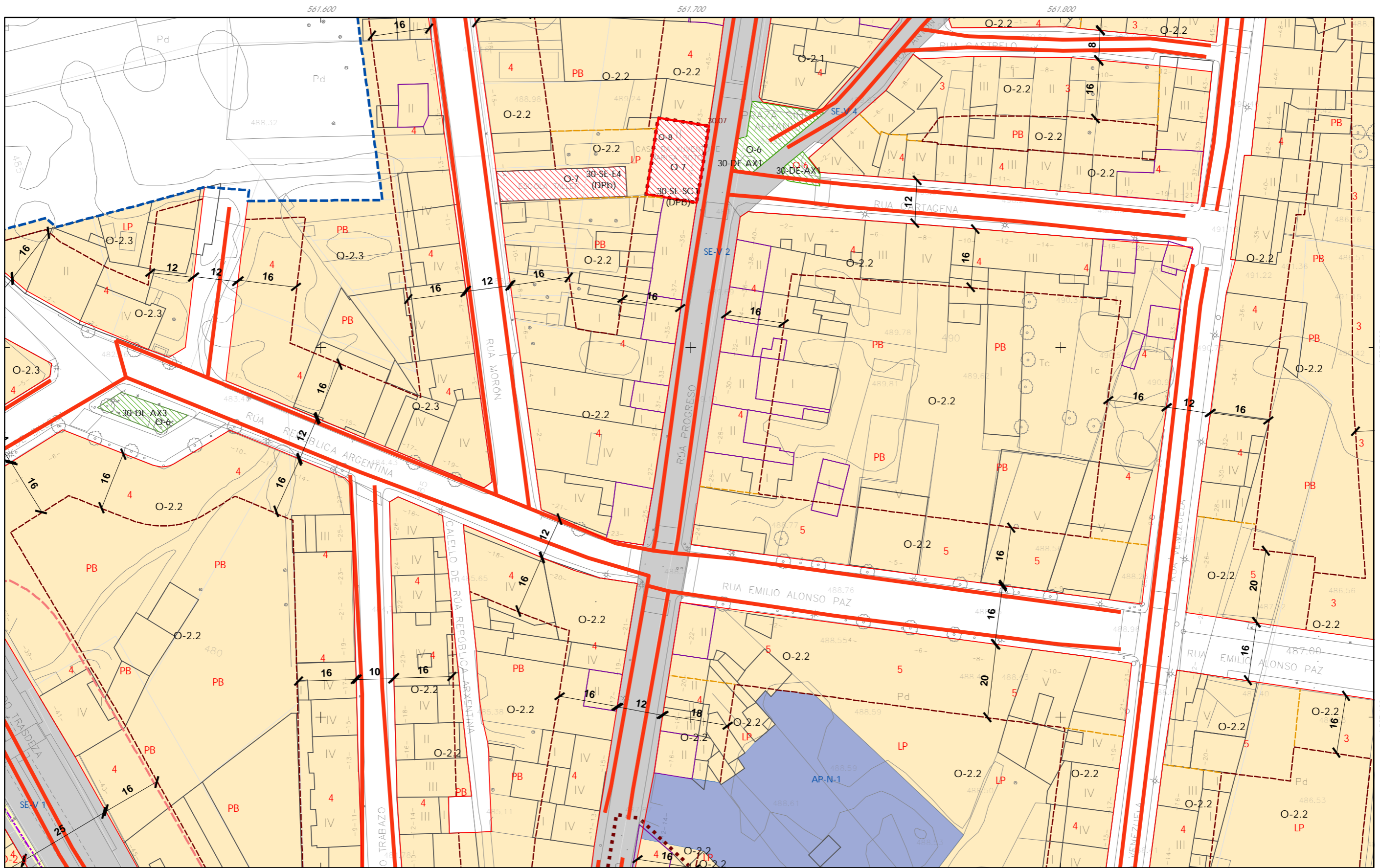
PLAN XERAL DE ORDENACIÓN MUNICIPAL
PLAN GENERAL DE ORDENACIÓN MUNICIPAL

Alfonso Botana S.L.
Aprobación Definitiva

V. PLANOS DE ORDENACIÓN
V. PLANOS DE ORDENACIÓN

V.08 ORDENACIÓN DISTRITO 1: SANEAMENTO NÚCLEO URBANO DE SILLEDA
V.08 ORDENACIÓN DISTRITO 1: SANEAMENTO NÚCLEO URBANO DE SILLEDA

1:1.000



- CLASIFICACIÓN DO SOLO**
- Delimitación de Solo Urbano
 - Delimitación de núcleo rural
 - Delimitación de Solo Urbanizable
 - SUD-R (Delimitado Residencial)
 - SUD-I (Delimitado Industrial)
- REDE DE SANEAMENTO**
- Rede existente
 - Rede proxectada
- Elementos**
- Depuradora (EDAR)
 - Pozo de bombeo
 - Actuacións illadas

GRÁFICO DE FOLLAS
GRÁFICO DE HOJAS

A Bandeira				Silleda			
B2	B3	B4		G6	G7		
C2	C3	C4		H6	H7	H8	
D3	D4			I5	I6	I7	I8
E3	E4			J5	J6	J7	J8
F3	F4			K6	K7		
				L5	L6	L7	
				M5	M6	M7	
				N6	N7		
				O6			
				P6			

L6
29 de 37

Concello de SILLEDA

ALFONSO BOTANA S.L.

36052_PXOM_202303_AD

Marzo 2023 ETRS 89 29N EPSG: 25829

CONCELLO DE SILLEDA (PONTEVEDRA)
AYUNTAMIENTO DE SILLEDA (PONTEVEDRA)

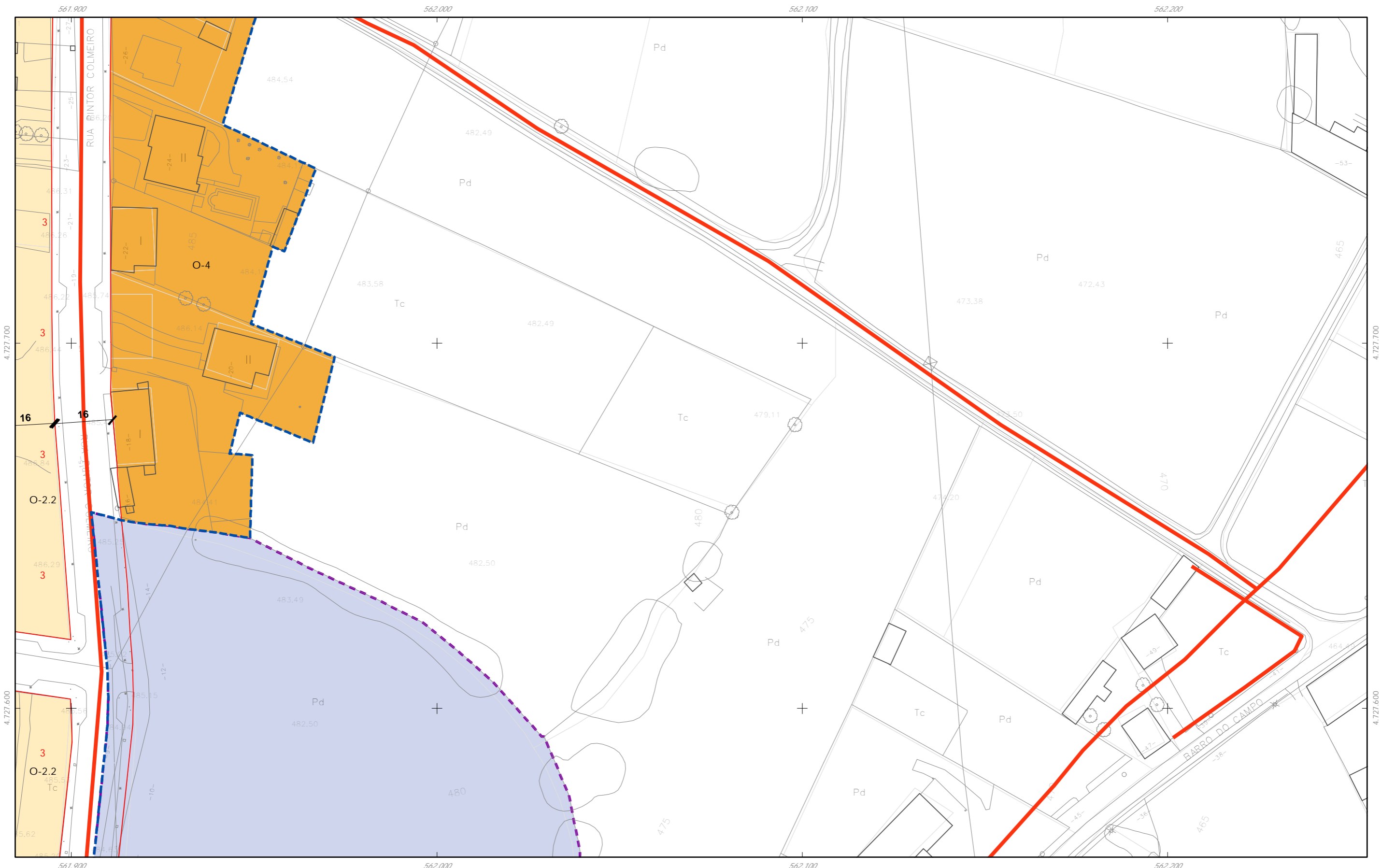
PLAN XERAL DE ORDENACIÓN MUNICIPAL
PLAN GENERAL DE ORDENACIÓN MUNICIPAL

Alfonso Botana S.L.
Aprobación Definitiva

V. PLANOS DE ORDENACIÓN
V. PLANOS DE ORDENACIÓN

V.08 ORDENACIÓN DISTRITO 1: SANEAMENTO NÚCLEO URBANO DE SILLEDA
V.08 ORDENACIÓN DISTRITO 1: SANEAMENTO NÚCLEO URBANO DE SILLEDA

1:1.000



CLASIFICACIÓN DO SOLO

- Delimitación de Solo Urbano
- Delimitación de núcleo rural
- Delimitación de Solo Urbanizable
 - SUD-R (Delimitado Residencial)
 - SUD-I (Delimitado Industrial)

REDE DE SANEAMENTO

- Rede existente
- Rede proxectada

Elementos

- Depuradora (EDAR)
- Pozo de bombeo
- Actuacións illadas

GRÁFICO DE FOLIAS
GRÁFICO DE HOJAS

A Bandeira				Silleda			
	A4	G6	G7				
B2	B3	B4	H6	H7	H8		
C2	C3	C4	I5	I6	I7		
D3	D4	J5	J6	J7	J8		
E3	E4	K6	K7				
F3	F4	L5	L6	L7			
		M5	M6	M7			
		N6	N7				
		O6					
		P6					

L7
30 de 37

Concello de SILEDA

ALFONSO BOTANA S.L.
PROYECTOS URBANÍSTICOS E INGENIERÍA

36052_PXOM_202303_AD
Marzo 2023
Marzo 2023

ETRS 89 29N
EPSG: 28829

1:1.000

CONCELLO DE SILEDA (PONTEVEDRA)
AYUNTAMIENTO DE SILEDA (PONTEVEDRA)

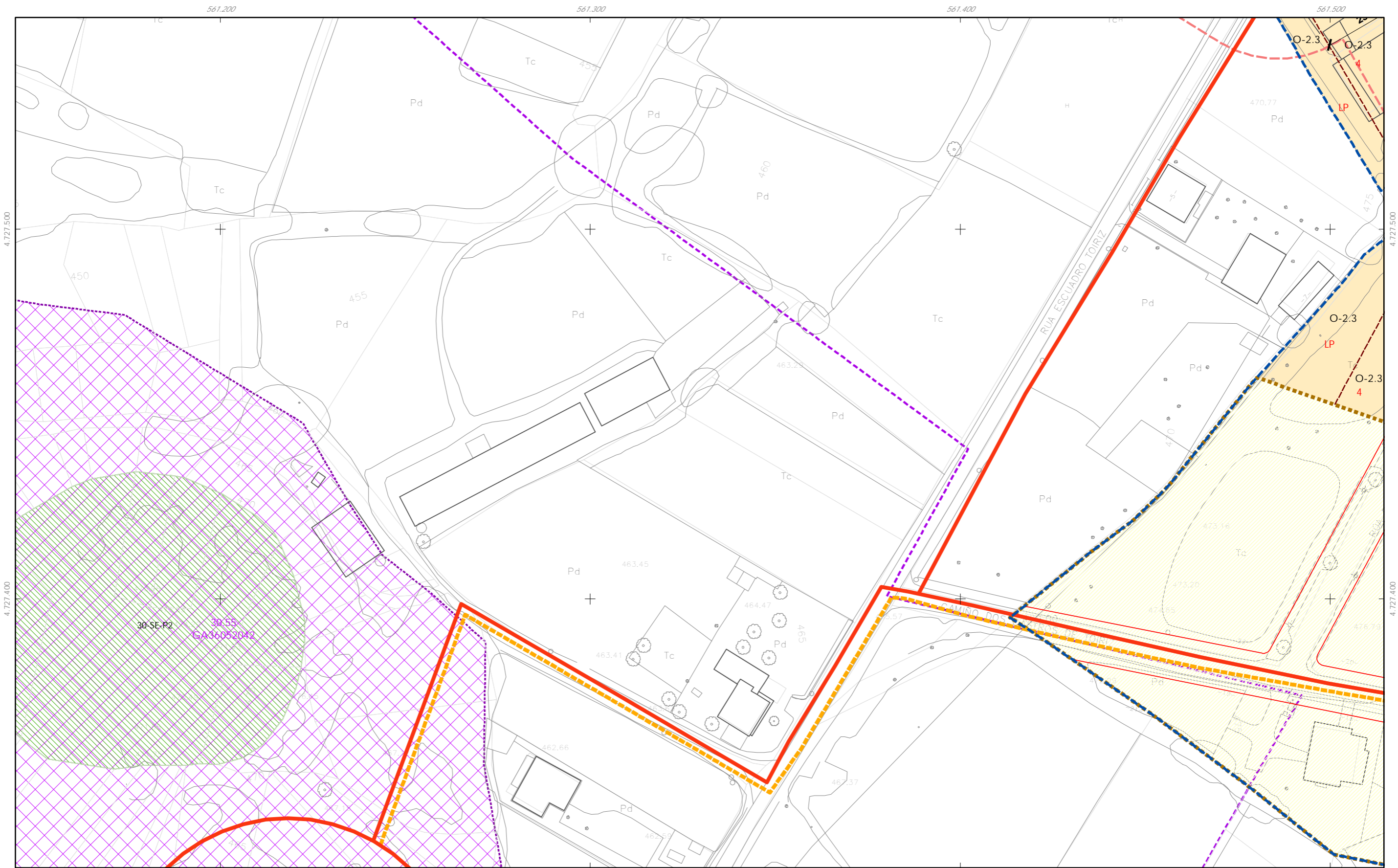
PLAN XERAL DE ORDENACIÓN MUNICIPAL
PLAN GENERAL DE ORDENACIÓN MUNICIPAL

Alfonso Botana S.L.
Aprobación Definitiva

V. PLANOS DE ORDENACIÓN
V. PLANOS DE ORDENACIÓN

V.08 ORDENACIÓN DISTRITO 1: SANEAMENTO NÚCLEO URBANO DE SILEDA
V.08 ORDENACIÓN DISTRITO 1: SANEAMENTO NÚCLEO URBANO DE SILEDA

0 12.5 25 50 Metros



CLASIFICACIÓN DO SOLO

- Delimitación de Solo Urbano
- Delimitación de núcleo rural
- Delimitación de Solo Urbanizable
 - SUD-R (Delimitado Residencial)
 - SUD-I (Delimitado Industrial)

REDE DE SANEAMENTO

- Rede existente
- Rede proxectada

Elementos

- Depuradora (EDAR)
- Pozo de bombeo
- Actuacións illadas

GRÁFICO DE FOLLAS
GRÁFICO DE HOJAS

A Bandeira				Silleda			
B2	B3	B4	A4	G6	G7	H6	H7
C2	C3	C4	B4	I5	I6	I7	H8
D3	D4	E3	C4	J5	J6	J7	J8
E3	E4	F3	D4	K6	K7	L6	L7
F3	F4	M5	E4	M5	M6	M7	M7
			F4	N6	N7	O6	O6
				P6			

M5
31 de 37

Concello de SILLEDA

ALFONSO BOTANA
PROYECTOS DE INGENIERIA Y ARQUITECTURA

36052_PXOM_202303_AD
Marzo 2023 ETRS 89 29N
EPSG: 28829

CONCELLO DE SILLEDA (PONTEVEDRA)
AYUNTAMIENTO DE SILLEDA (PONTEVEDRA)

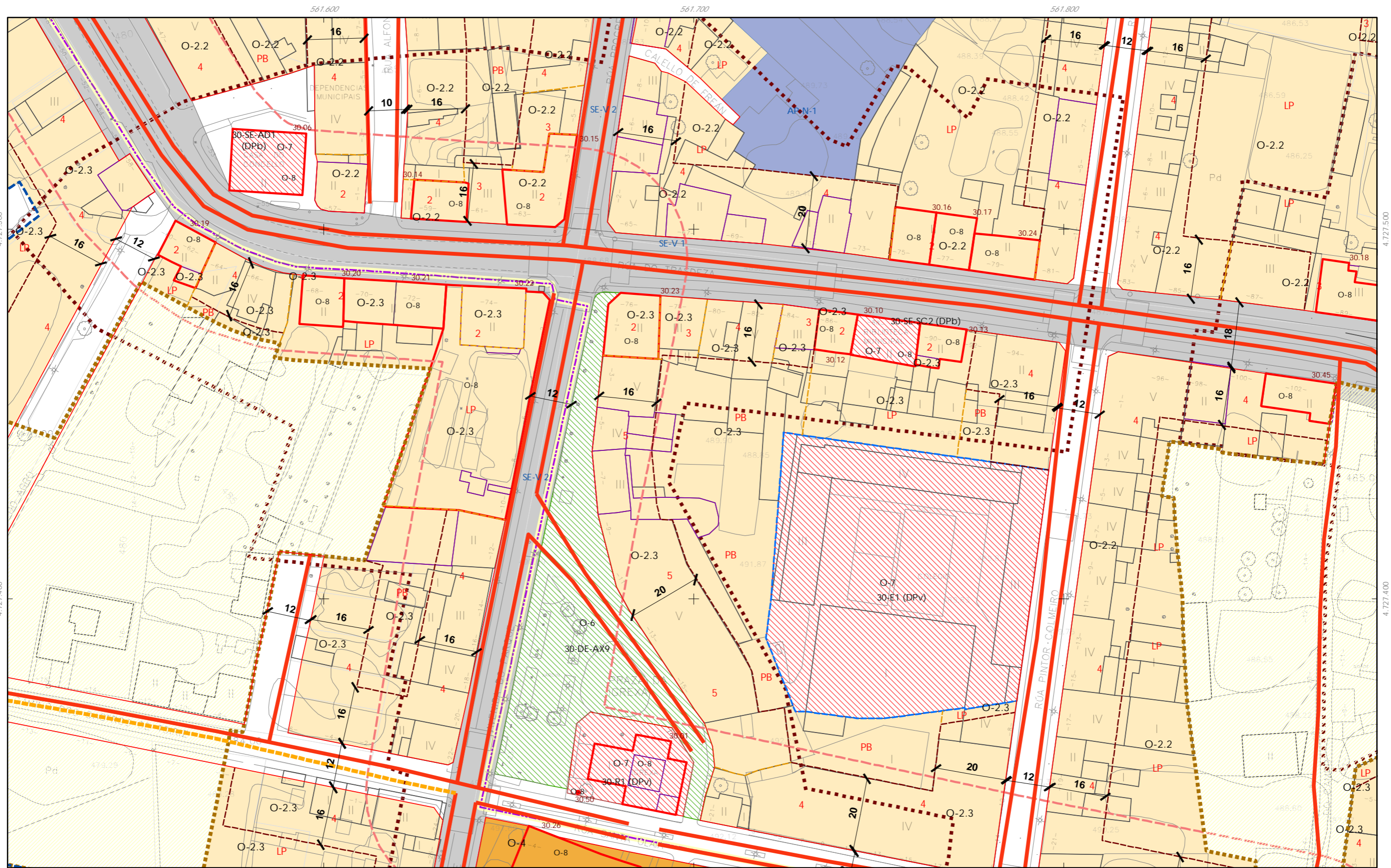
PLAN XERAL DE ORDENACIÓN MUNICIPAL
PLAN GENERAL DE ORDENACIÓN MUNICIPAL

Alfonso Botana S.L.
Aprobación Definitiva

V. PLANOS DE ORDENACIÓN
V. PLANOS DE ORDENACIÓN

V.08 ORDENACIÓN DISTRITO 1: SANEAMENTO NÚCLEO URBANO DE SILLEDA
V.08 ORDENACIÓN DISTRITO 1: SANEAMENTO NÚCLEO URBANO DE SILLEDA

1:1.000



- CLASIFICACIÓN DO SOLO**
- Delimitación de Solo Urbano
 - Delimitación de núcleo rural
 - Delimitación de Solo Urbanizable
 - SUD-R (Delimitado Residencial)
 - SUD-I (Delimitado Industrial)

- REDE DE SANEAMENTO**
- Rede existente
 - Rede proxectada
- Elementos**
- Depuradora (EDAR)
 - Pozo de bombeo
 - Actuacións illadas

GRÁFICO DE FOLLAS
GRÁFICO DE HOJAS

A4	G6	G7				
B2	B3	B4	H6	H7	H8	
C2	C3	C4	J5	J6	J7	J8
D3	D4	E3	E4	K6	K7	
F3	F4	L5	L6	L7		
M5	M6	M7				
N6	N7					
O6						
P6						

M6
32 de 37

Concello de SILEDA

ALFONSO BOTANA S.L.

36052_PXOM_202303_AD
Marzo 2023
ETRS 89 29N
EPSG: 28829

CONCELLO DE SILEDA (PONTEVEDRA)
AYUNTAMIENTO DE SILEDA (PONTEVEDRA)

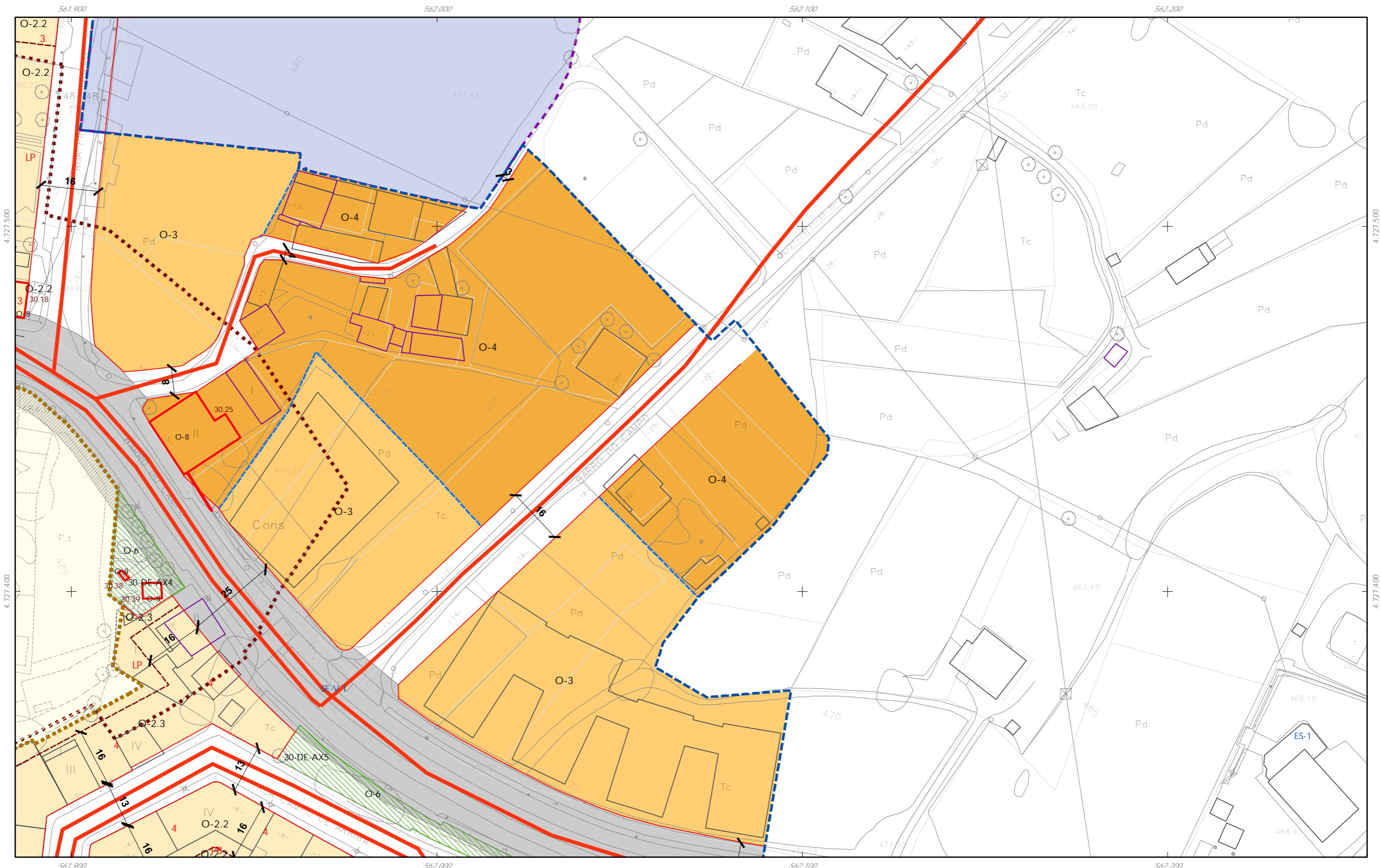
PLAN XERAL DE ORDENACIÓN MUNICIPAL
PLAN GENERAL DE ORDENACIÓN MUNICIPAL

Alfonso Botana S.L.
Aprobación Definitiva

V. PLANOS DE ORDENACIÓN
V. PLANOS DE ORDENACIÓN

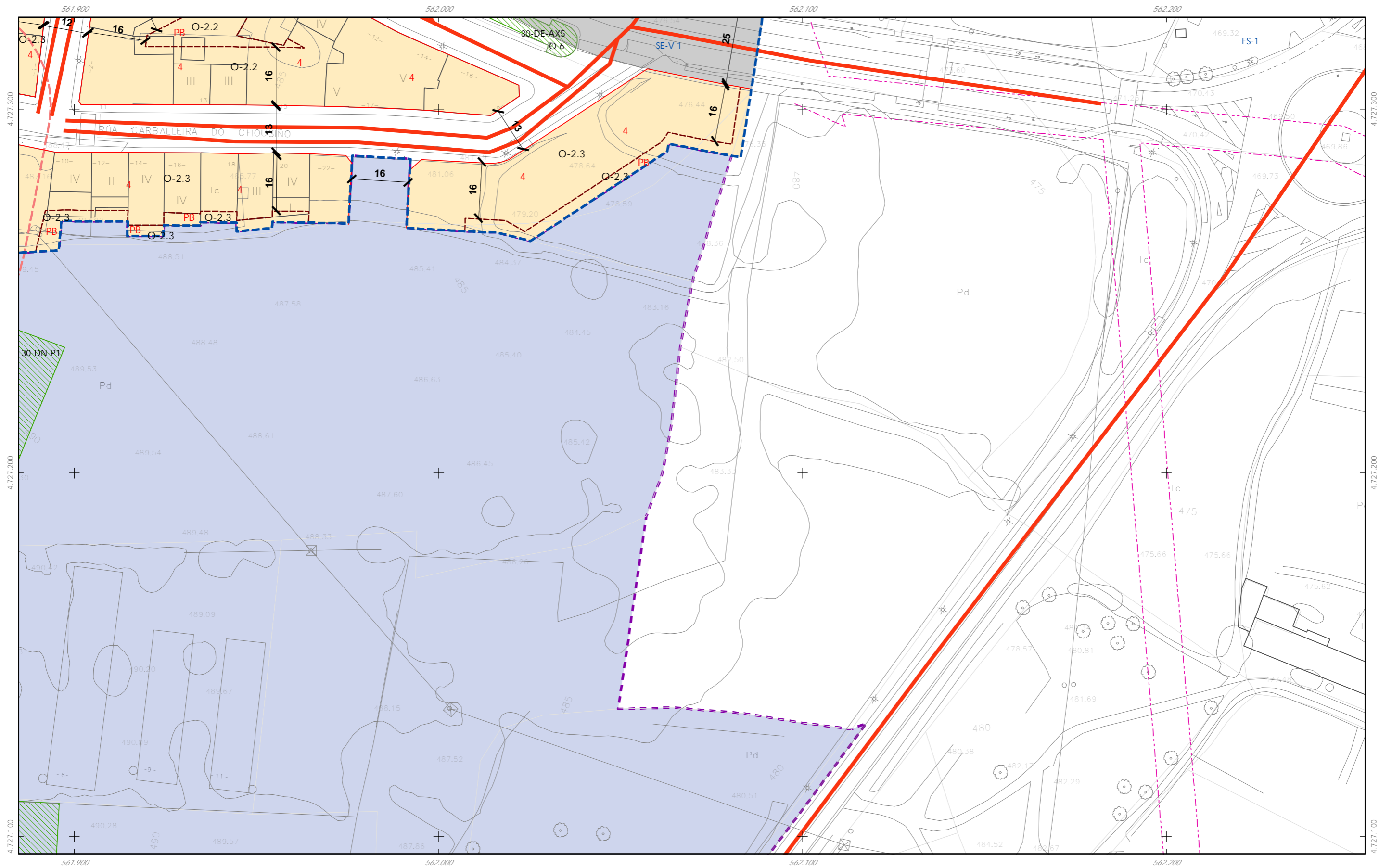
V.08 ORDENACIÓN DISTRITO 1: SANEAMENTO NÚCLEO URBANO DE SILEDA
V.08 ORDENACIÓN DISTRITO 1: SANEAMENTO NÚCLEO URBANO DE SILEDA

0 12.5 25 50 Metros



- CLASIFICACIÓN DO SOLO**
- Delimitación de Solo Urbano
 - Delimitación de núcleo rural
 - Delimitación de Solo Urbanizable
 - SUD-R (Delimitado Residencial)
 - SUD-I (Delimitado Industrial)
- REDE DE SANEAMENTO**
- Rede existente
 - Rede proxectada
- Elementos**
- Depuradora (EDAR)
 - Pozo de bombeo
 - Actuacións illadas

<p>GRÁFICO DE FOLLAS GRÁFICO DE HOJAS</p> <table border="1" style="font-size: 8px;"> <tr><td colspan="4">A Bandeira</td><td colspan="4">Silleda</td></tr> <tr><td>A4</td><td>G6</td><td>G7</td><td></td><td></td><td></td><td></td><td></td></tr> <tr><td>B2</td><td>B3</td><td>B4</td><td>H6</td><td>H7</td><td>H8</td><td></td><td></td></tr> <tr><td>C2</td><td>C3</td><td>C4</td><td>I5</td><td>I6</td><td>I7</td><td>J8</td><td></td></tr> <tr><td>D3</td><td>D4</td><td></td><td>J5</td><td>J6</td><td>J7</td><td>J8</td><td></td></tr> <tr><td>E3</td><td>E4</td><td></td><td>K6</td><td>K7</td><td></td><td></td><td></td></tr> <tr><td>F3</td><td>F4</td><td></td><td>L5</td><td>L6</td><td>L7</td><td></td><td></td></tr> <tr><td></td><td></td><td></td><td>M5</td><td>M6</td><td>M7</td><td></td><td></td></tr> <tr><td></td><td></td><td></td><td>N6</td><td>N7</td><td></td><td></td><td></td></tr> <tr><td></td><td></td><td></td><td>O6</td><td></td><td></td><td></td><td></td></tr> <tr><td></td><td></td><td></td><td>P6</td><td></td><td></td><td></td><td></td></tr> </table> <p style="text-align: right;">M7 33 de 37</p>	A Bandeira				Silleda				A4	G6	G7						B2	B3	B4	H6	H7	H8			C2	C3	C4	I5	I6	I7	J8		D3	D4		J5	J6	J7	J8		E3	E4		K6	K7				F3	F4		L5	L6	L7						M5	M6	M7						N6	N7							O6								P6					<p>Concello de SILEDA</p> <p>ALFONSO BOTANA PROXECTA, PLANEAMENTO E EQUIPAMENTOS</p>	<p>CONCELLO DE SILEDA (PONTEVEDRA) AYUNTAMIENTO DE SILEDA (PONTEVEDRA)</p> <p>PLAN XERAL DE ORDENACIÓN MUNICIPAL PLAN GENERAL DE ORDENACIÓN MUNICIPAL</p> <p>Alfonso Botana S.L. Aprobación Definitiva</p> <p>V. PLANOS DE ORDENACIÓN V. PLANOS DE ORDENACIÓN</p> <p>36052_PXOM_202303_AD Marzo 2023 ETRS 89 29N EPSG: 28829</p> <p>V.08 ORDENACIÓN DISTRITO 1: SANEAMENTO NÚCLEO URBANO DE SILEDA V.08 ORDENACIÓN DISTRITO 1: SANEAMENTO NÚCLEO URBANO DE SILEDA</p> <p>1:1.000 </p>
A Bandeira				Silleda																																																																																						
A4	G6	G7																																																																																								
B2	B3	B4	H6	H7	H8																																																																																					
C2	C3	C4	I5	I6	I7	J8																																																																																				
D3	D4		J5	J6	J7	J8																																																																																				
E3	E4		K6	K7																																																																																						
F3	F4		L5	L6	L7																																																																																					
			M5	M6	M7																																																																																					
			N6	N7																																																																																						
			O6																																																																																							
			P6																																																																																							



CLASIFICACIÓN DO SOLO

- Delimitación de Solo Urbano
- Delimitación de núcleo rural
- Delimitación de Solo Urbanizable
- SUD-R (Delimitado Residencial)
- SUD-I (Delimitado Industrial)

REDE DE SANEAMIENTO

- Rede existente
- Rede proxectada

Elementos

- Depuradora (EDAR)
- Pozo de bombeo
- Actuacións illadas

GRÁFICO DE FOLLAS
GRÁFICO DE HOJAS

A Bandeira				Silleda						
B2	B3	B4	A4	G6	G7	H6	H7	H8		
C2	C3	C4	B4	I5	I6	I7	J6	J7	J8	
D3	D4	E3	D4	K6	K7	L6	L7	M5	M6	M7
F3	F4	E3	E4	N6	N7	O6	P6	N7		
35 de 37										

Concello de SILLEDA

ALFONSO BOTANA S.L.
PROYECTOS Y PLANEAMIENTO URBANÍSTICO

36052_PXOM_202303_AD
Marzo 2023 ETRS 89 29N
Marzo 2023 EPSG: 28829

CONCELLO DE SILLEDA (PONTEVEDRA)
AYUNTAMIENTO DE SILLEDA (PONTEVEDRA)

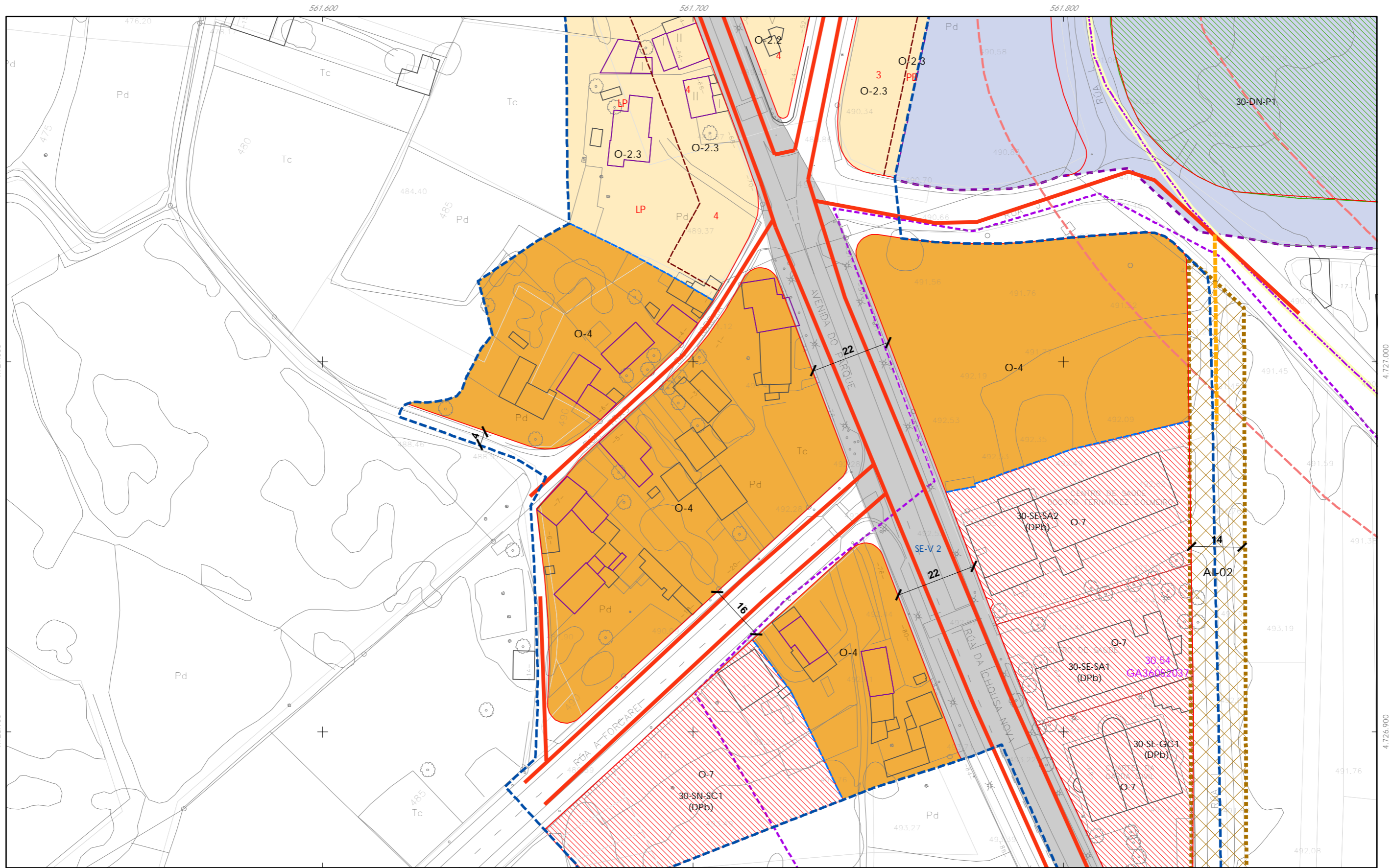
PLAN XERAL DE ORDENACIÓN MUNICIPAL
PLAN GENERAL DE ORDENACIÓN MUNICIPAL

Alfonso Botana S.L.
Aprobación Definitiva

V. PLANOS DE ORDENACIÓN
V. PLANOS DE ORDENACIÓN

V.08 ORDENACIÓN DISTRITO 1: SANEAMIENTO NÚCLEO URBANO DE SILLEDA
V.08 ORDENACIÓN DISTRITO 1: SANEAMIENTO NÚCLEO URBANO DE SILLEDA

1:1.000



CLASIFICACIÓN DO SOLO

- Delimitación de Solo Urbano
- Delimitación de núcleo rural
- Delimitación de Solo Urbanizable
 - SUD-R (Delimitado Residencial)
 - SUD-I (Delimitado Industrial)

REDE DE SANEAMENTO

- Rede existente
- Rede proxectada

Elementos

- Depuradora (EDAR)
- Pozo de bombeo
- Actuacións illadas

GRÁFICO DE FOLLAS

A Bandeira				Silleda					
B2	B3	B4	A4	G6	G7	H6	H7	H8	
C2	C3	C4	B4	I5	I6	I7	J6	J7	J8
D3	D4	E3	C4	K6	K7	L5	L6	L7	
F3	F4	M5	D4	M6	M7	N6	N7		
			E4			O6	O7		
			F4			P6	P7		

Concello de SILEDA

36052_PXOM_202303_AD

Marzo 2023 ERS 89 29N
 Marzo 2023 EPSG: 28829

1:1.000

CONCELLO DE SILEDA (PONTEVEDRA)

AYUNTAMIENTO DE SILEDA (PONTEVEDRA)

PLAN XERAL DE ORDENACIÓN MUNICIPAL

PLAN GENERAL DE ORDENACIÓN MUNICIPAL

Alfonso Botana S.L.

Aprobación Definitiva

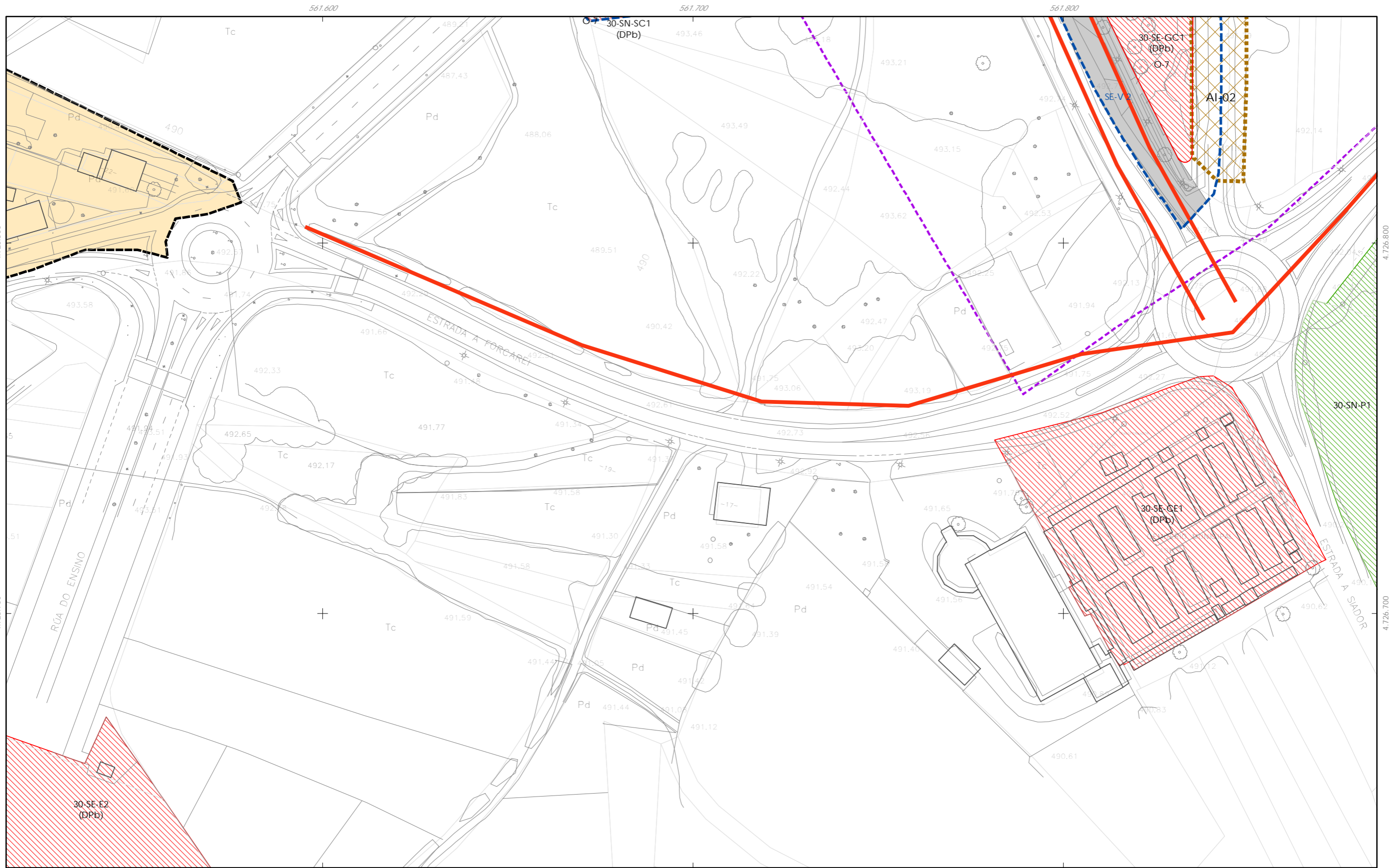
V. PLANOS DE ORDENACIÓN

V. PLANOS DE ORDENACIÓN

V.08 ORDENACIÓN DISTRITO 1: SANEAMENTO NÚCLEO URBANO DE SILEDA

V.08 ORDENACIÓN DISTRITO 1: SANEAMENTO NÚCLEO URBANO DE SILEDA

0 12.5 25 50 Metros



CLASIFICACIÓN DO SOLO

- Delimitación de Solo Urbano
- Delimitación de núcleo rural
- Delimitación de Solo Urbanizable
- SUD-R (Delimitado Residencial)
- SUD-I (Delimitado Industrial)

REDE DE SANEAMENTO

- Rede existente
- Rede proxectada

Elementos

- Depuradora (EDAR)
- Pozo de bombeo
- Actuacións illadas

GRÁFICO DE FOLLAS
GRÁFICO DE HOJAS

<i>A Bandeira</i>				<i>Silleda</i>			
B2	B3	B4	A4	G6	G7	H6	H7
C2	C3	C4	B4	I5	I6	I7	H8
D3	D4	F3	C4	J5	J6	J7	J8
E3	E4	F4	D4	K6	K7	L6	L7
F3	F4	M5	E4	M5	M6	M7	N6
		N6	F4	N6	N7	O6	N7
		O6		O6		P6	
		P6					

P6
37 de 37

Concello de SILEDA

ALFONSO BOTANA

PROFESOR ARQUITECTO

36052_PXOM_202303_AD

Marzo 2023 ETRS 89 29N
EPSG: 28829

1:1.000

CONCELLO DE SILEDA (PONTEVEDRA)
AYUNTAMIENTO DE SILEDA (PONTEVEDRA)

PLAN XERAL DE ORDENACIÓN MUNICIPAL
PLAN GENERAL DE ORDENACIÓN MUNICIPAL

Alfonso Botana S.L.
Aprobación Definitiva

V. PLANOS DE ORDENACIÓN
V. PLANOS DE ORDENACIÓN

V.08 ORDENACIÓN DISTRITO 1: SANEAMENTO NÚCLEO URBANO DE SILEDA
V.08 ORDENACIÓN DISTRITO 1: SANEAMENTO NÚCLEO URBANO DE SILEDA

0 12.5 25 50 Metros