

**CLASIFICACIÓN DO SOLO**

- Delimitación de Solo Urbano
- Delimitación de núcleo rural
- Delimitación de Solo Urbanizable
  - SUD-R (Delimitado Residencial)
  - SUD-I (Delimitado Industrial)

**REDE ELÉCTRICA**

- Liña alta tensión
- Liña media tensión

GRÁFICO DE FOLLAS  
GRÁFICO DE HOJAS

A Bandeira			Silleda		
B2	B3	B4	G6	G7	H8
C2	C3	C4	I5	I6	I7
D3	D4		J5	J6	J7
E3	E4		K6	K7	
F3	F4		L5	L6	L7
			M5	M6	M7
			N6	N7	
			O6		
			P6		

**A4**  
1 de 37

Concello de SILLEDA

ALFONSO BOTANA S.L.  
PROYECTOS URBANÍSTICOS E INGENIERÍA

36052\_PXOM\_202303\_AD  
Marzo 2023 ETRS 89 29N  
EPSG: 28829

CONCELLO DE SILLEDA (PONTEVEDRA)  
AYUNTAMIENTO DE SILLEDA (PONTEVEDRA)

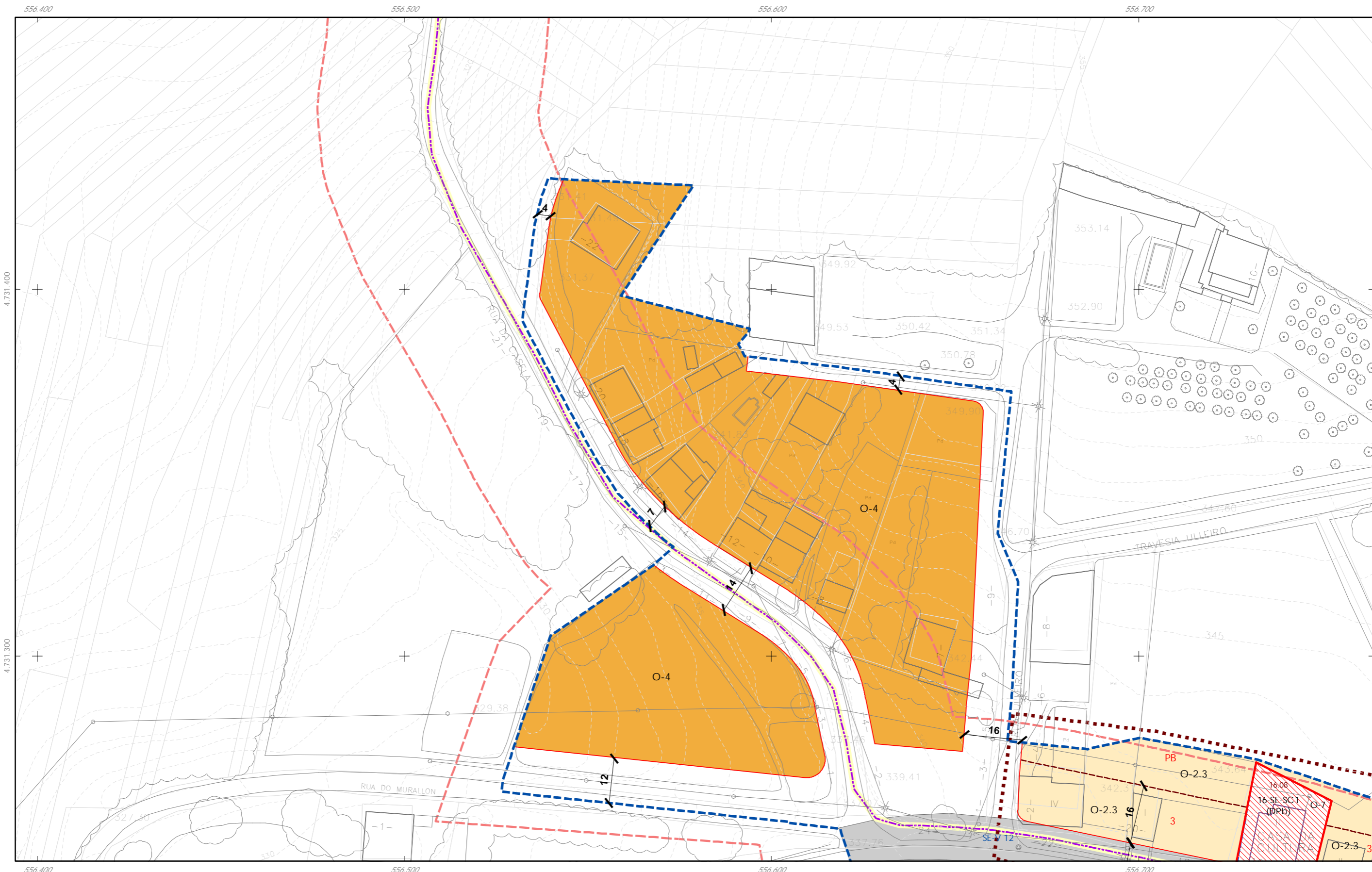
PLAN XERAL DE ORDENACIÓN MUNICIPAL  
PLAN GENERAL DE ORDENACIÓN MUNICIPAL

Alfonso Botana S.L.  
Aprobación Definitiva

V. PLANOS DE ORDENACIÓN  
V. PLANOS DE ORDENACIÓN

V.09 ORDENACIÓN DISTRITO 1: REDE ELÉCTRICA NÚCLEO URBANO DE A BANDEIRA  
V.09 ORDENACIÓN DISTRITO 1: REDE ELÉCTRICA NÚCLEO URBANO DE A BANDEIRA

1:1.000



**CLASIFICACIÓN DO SOLO**

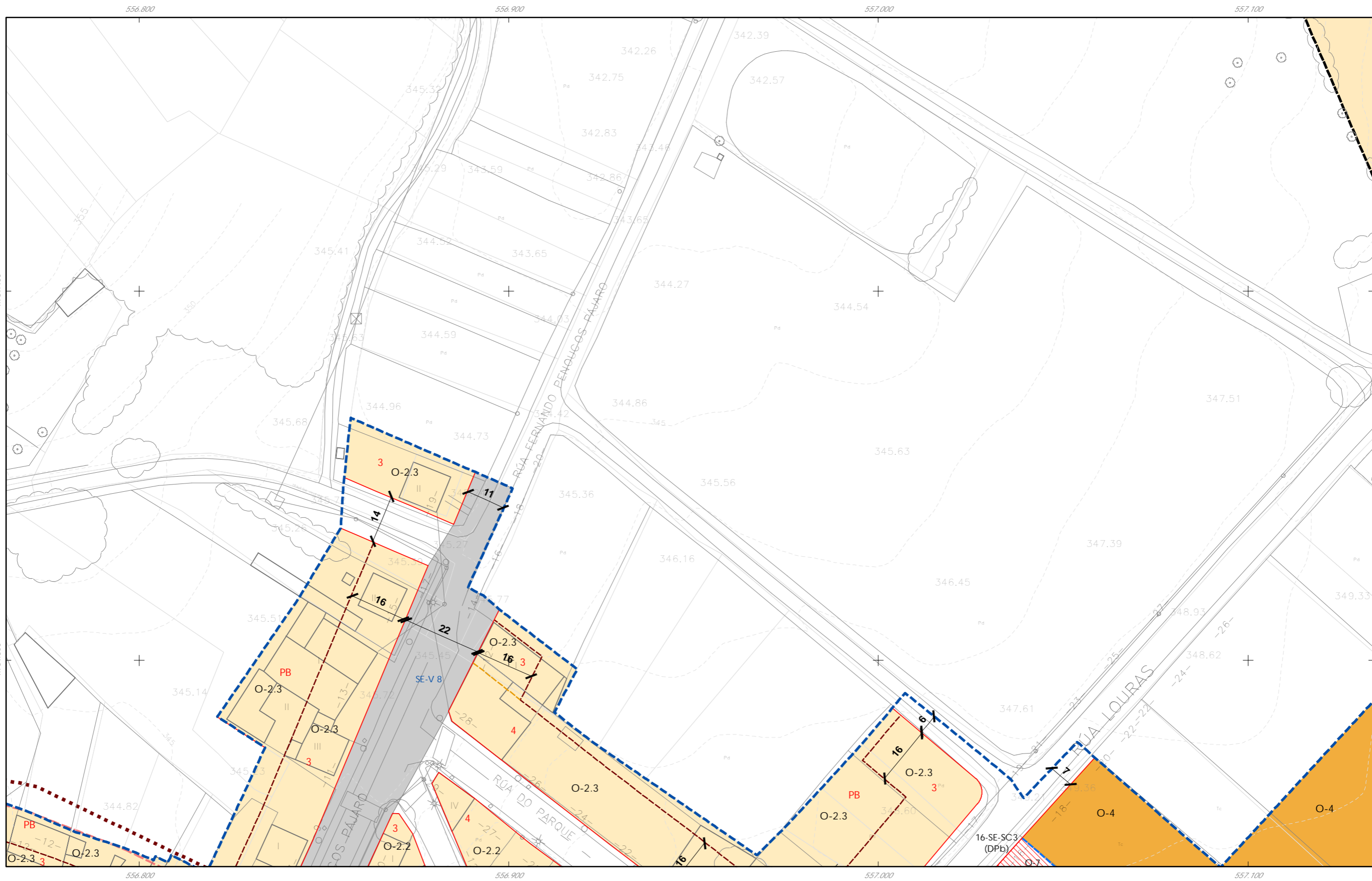
- Delimitación de Solo Urbano
- Delimitación de núcleo rural
- Delimitación de Solo Urbanizable
- SUD-R (Delimitado Residencial)
- SUD-I (Delimitado Industrial)

**REDE ELÉCTRICA**

- Liña alta tensión
- Liña media tensión

<p><b>GRÁFICO DE FOLIAS</b> GRÁFICO DE HOJAS</p> <table style="font-size: small;"> <tr> <td style="border: 1px solid black;">A Bandeira</td> <td style="border: 1px solid black;">Silleda</td> </tr> <tr> <td style="border: 1px solid black;"> <table style="font-size: x-small;"> <tr><td style="border: 1px solid black;">A4</td><td style="border: 1px solid black;">G6</td><td style="border: 1px solid black;">G7</td></tr> <tr><td style="border: 1px solid black;">B2</td><td style="border: 1px solid black;">H6</td><td style="border: 1px solid black;">H7</td><td style="border: 1px solid black;">H8</td></tr> <tr><td style="border: 1px solid black;">B3</td><td style="border: 1px solid black;">I5</td><td style="border: 1px solid black;">I6</td><td style="border: 1px solid black;">I7</td></tr> <tr><td style="border: 1px solid black;">C2</td><td style="border: 1px solid black;">J5</td><td style="border: 1px solid black;">J6</td><td style="border: 1px solid black;">J7</td><td style="border: 1px solid black;">J8</td></tr> <tr><td style="border: 1px solid black;">C3</td><td style="border: 1px solid black;">K6</td><td style="border: 1px solid black;">K7</td></tr> <tr><td style="border: 1px solid black;">D3</td><td style="border: 1px solid black;">L5</td><td style="border: 1px solid black;">L6</td><td style="border: 1px solid black;">L7</td></tr> <tr><td style="border: 1px solid black;">D4</td><td style="border: 1px solid black;">M5</td><td style="border: 1px solid black;">M6</td><td style="border: 1px solid black;">M7</td></tr> <tr><td style="border: 1px solid black;">E3</td><td style="border: 1px solid black;">N6</td><td style="border: 1px solid black;">N7</td></tr> <tr><td style="border: 1px solid black;">E4</td><td style="border: 1px solid black;">O6</td></tr> <tr><td style="border: 1px solid black;">F3</td><td style="border: 1px solid black;">P6</td></tr> </table> </td> <td style="border: 1px solid black; text-align: center;"> <p><b>B2</b> 2 de 37</p> </td> </tr> </table>	A Bandeira	Silleda	<table style="font-size: x-small;"> <tr><td style="border: 1px solid black;">A4</td><td style="border: 1px solid black;">G6</td><td style="border: 1px solid black;">G7</td></tr> <tr><td style="border: 1px solid black;">B2</td><td style="border: 1px solid black;">H6</td><td style="border: 1px solid black;">H7</td><td style="border: 1px solid black;">H8</td></tr> <tr><td style="border: 1px solid black;">B3</td><td style="border: 1px solid black;">I5</td><td style="border: 1px solid black;">I6</td><td style="border: 1px solid black;">I7</td></tr> <tr><td style="border: 1px solid black;">C2</td><td style="border: 1px solid black;">J5</td><td style="border: 1px solid black;">J6</td><td style="border: 1px solid black;">J7</td><td style="border: 1px solid black;">J8</td></tr> <tr><td style="border: 1px solid black;">C3</td><td style="border: 1px solid black;">K6</td><td style="border: 1px solid black;">K7</td></tr> <tr><td style="border: 1px solid black;">D3</td><td style="border: 1px solid black;">L5</td><td style="border: 1px solid black;">L6</td><td style="border: 1px solid black;">L7</td></tr> <tr><td style="border: 1px solid black;">D4</td><td style="border: 1px solid black;">M5</td><td style="border: 1px solid black;">M6</td><td style="border: 1px solid black;">M7</td></tr> <tr><td style="border: 1px solid black;">E3</td><td style="border: 1px solid black;">N6</td><td style="border: 1px solid black;">N7</td></tr> <tr><td style="border: 1px solid black;">E4</td><td style="border: 1px solid black;">O6</td></tr> <tr><td style="border: 1px solid black;">F3</td><td style="border: 1px solid black;">P6</td></tr> </table>	A4	G6	G7	B2	H6	H7	H8	B3	I5	I6	I7	C2	J5	J6	J7	J8	C3	K6	K7	D3	L5	L6	L7	D4	M5	M6	M7	E3	N6	N7	E4	O6	F3	P6	<p><b>B2</b> 2 de 37</p>	<p>Concello de SILLEDIA</p> <p><b>ALFONSO BOTANA</b> PROYECTOS URBANÍSTICOS E INGENIERÍA</p> <p>36052_PXOM_202303_AD Marzo 2023 EIRIS 89 29N EPSG: 28829</p>	<p><b>CONCELLO DE SILLEDIA (PONTEVEDRA)</b> AYUNTAMIENTO DE SILLEDIA (PONTEVEDRA)</p> <p>PLAN XERAL DE ORDENACIÓN MUNICIPAL PLAN GENERAL DE ORDENACIÓN MUNICIPAL</p> <p><b>Alfonso Botana S.L.</b> Aprobación Definitiva</p> <p><b>V. PLANOS DE ORDENACIÓN</b> V. PLANOS DE ORDENACIÓN</p> <p>V.09 ORDENACIÓN DISTRITO 1: REDE ELÉCTRICA NÚCLEO URBANO DE A BANDEIRA V.08 ORDENACIÓN DISTRITO 1: REDE ELÉCTRICA NÚCLEO URBANO DE A BANDEIRA</p> <p>1:1.000  </p>
A Bandeira	Silleda																																							
<table style="font-size: x-small;"> <tr><td style="border: 1px solid black;">A4</td><td style="border: 1px solid black;">G6</td><td style="border: 1px solid black;">G7</td></tr> <tr><td style="border: 1px solid black;">B2</td><td style="border: 1px solid black;">H6</td><td style="border: 1px solid black;">H7</td><td style="border: 1px solid black;">H8</td></tr> <tr><td style="border: 1px solid black;">B3</td><td style="border: 1px solid black;">I5</td><td style="border: 1px solid black;">I6</td><td style="border: 1px solid black;">I7</td></tr> <tr><td style="border: 1px solid black;">C2</td><td style="border: 1px solid black;">J5</td><td style="border: 1px solid black;">J6</td><td style="border: 1px solid black;">J7</td><td style="border: 1px solid black;">J8</td></tr> <tr><td style="border: 1px solid black;">C3</td><td style="border: 1px solid black;">K6</td><td style="border: 1px solid black;">K7</td></tr> <tr><td style="border: 1px solid black;">D3</td><td style="border: 1px solid black;">L5</td><td style="border: 1px solid black;">L6</td><td style="border: 1px solid black;">L7</td></tr> <tr><td style="border: 1px solid black;">D4</td><td style="border: 1px solid black;">M5</td><td style="border: 1px solid black;">M6</td><td style="border: 1px solid black;">M7</td></tr> <tr><td style="border: 1px solid black;">E3</td><td style="border: 1px solid black;">N6</td><td style="border: 1px solid black;">N7</td></tr> <tr><td style="border: 1px solid black;">E4</td><td style="border: 1px solid black;">O6</td></tr> <tr><td style="border: 1px solid black;">F3</td><td style="border: 1px solid black;">P6</td></tr> </table>	A4	G6	G7	B2	H6	H7	H8	B3	I5	I6	I7	C2	J5	J6	J7	J8	C3	K6	K7	D3	L5	L6	L7	D4	M5	M6	M7	E3	N6	N7	E4	O6	F3	P6	<p><b>B2</b> 2 de 37</p>					
A4	G6	G7																																						
B2	H6	H7	H8																																					
B3	I5	I6	I7																																					
C2	J5	J6	J7	J8																																				
C3	K6	K7																																						
D3	L5	L6	L7																																					
D4	M5	M6	M7																																					
E3	N6	N7																																						
E4	O6																																							
F3	P6																																							





**CLASIFICACIÓN DO SOLO**

- Delimitación de Solo Urbano
- Delimitación de núcleo rural
- Delimitación de Solo Urbanizable
  - SUD-R (Delimitado Residencial)
  - SUD-I (Delimitado Industrial)

**REDE ELÉCTRICA**

- Liña alta tensión
- Liña media tensión

**GRÁFICO DE FOLIAS**  
GRÁFICO DE HOJAS

A Bandeira				Silleda			
B2	B3	B4		G6	G7		
C2	C3	C4		H6	H7	H8	
D3	D4			I5	I6	I7	I8
E3	E4			J5	J6	J7	J8
F3	F4			K6	K7		
				L5	L6	L7	
				M5	M6	M7	
				N6	N7		
				O6			
				P6			

**B3**  
3 de 37

Concello de SILLEDA

**CONCELLO DE SILLEDA (PONTEVEDRA)**  
AYUNTAMIENTO DE SILLEDA (PONTEVEDRA)

PLAN XERAL DE ORDENACIÓN MUNICIPAL  
PLAN GENERAL DE ORDENACIÓN MUNICIPAL

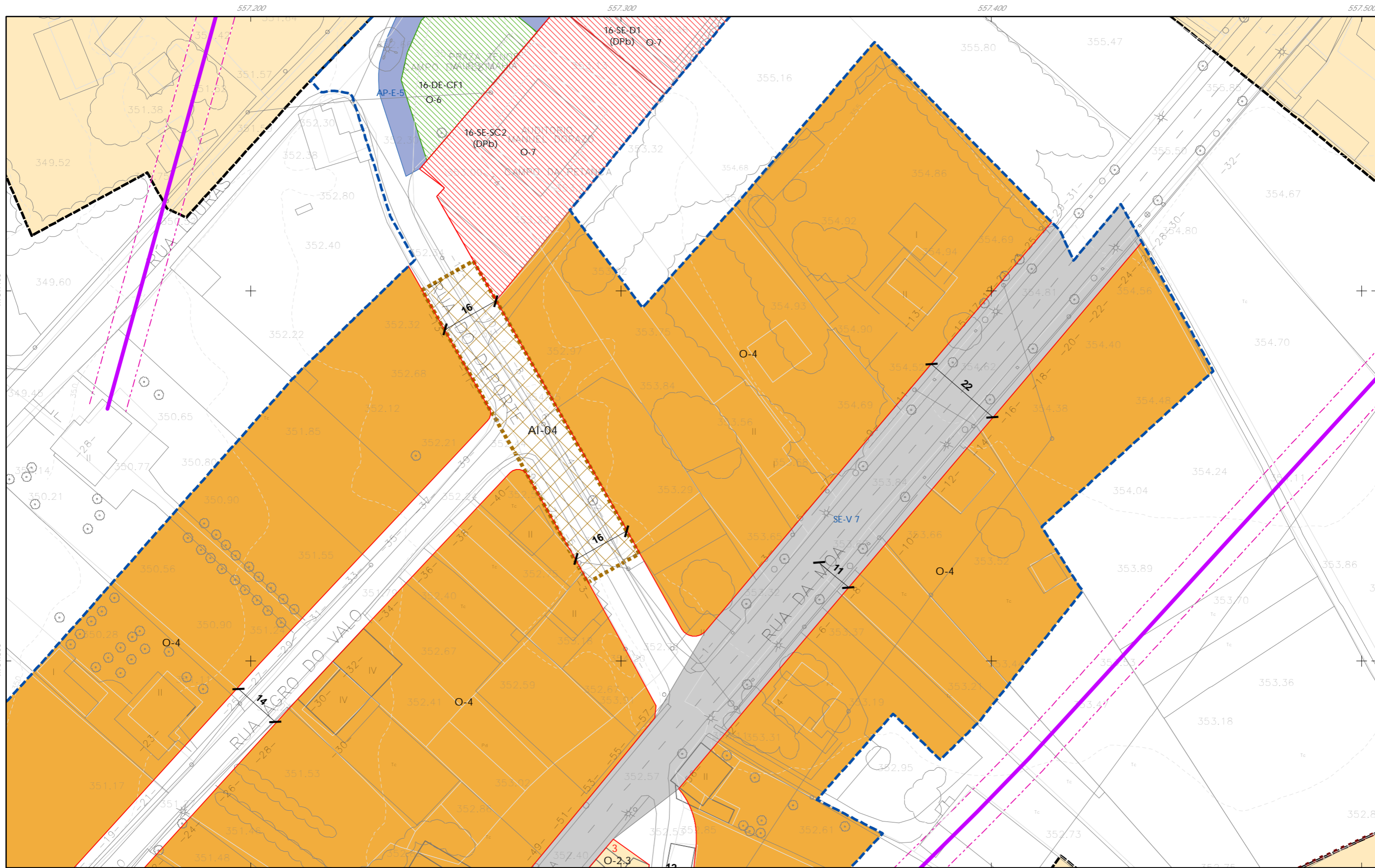
**Alfonso Botana S.L.**  
Aprobación Definitiva

V. PLANOS DE ORDENACIÓN  
V. PLANOS DE ORDENACIÓN

36052\_PXOM\_202303\_AD  
Marzo 2023 ETRS 89 29N  
EPSG: 28829

V.09 ORDENACIÓN DISTRITO 1: REDE ELÉCTRICA NÚCLEO URBANO DE A BANDEIRA  
V.09 ORDENACIÓN DISTRITO 1: REDE ELÉCTRICA NÚCLEO URBANO DE A BANDEIRA

1:1.000



**CLASIFICACIÓN DO SOLO**

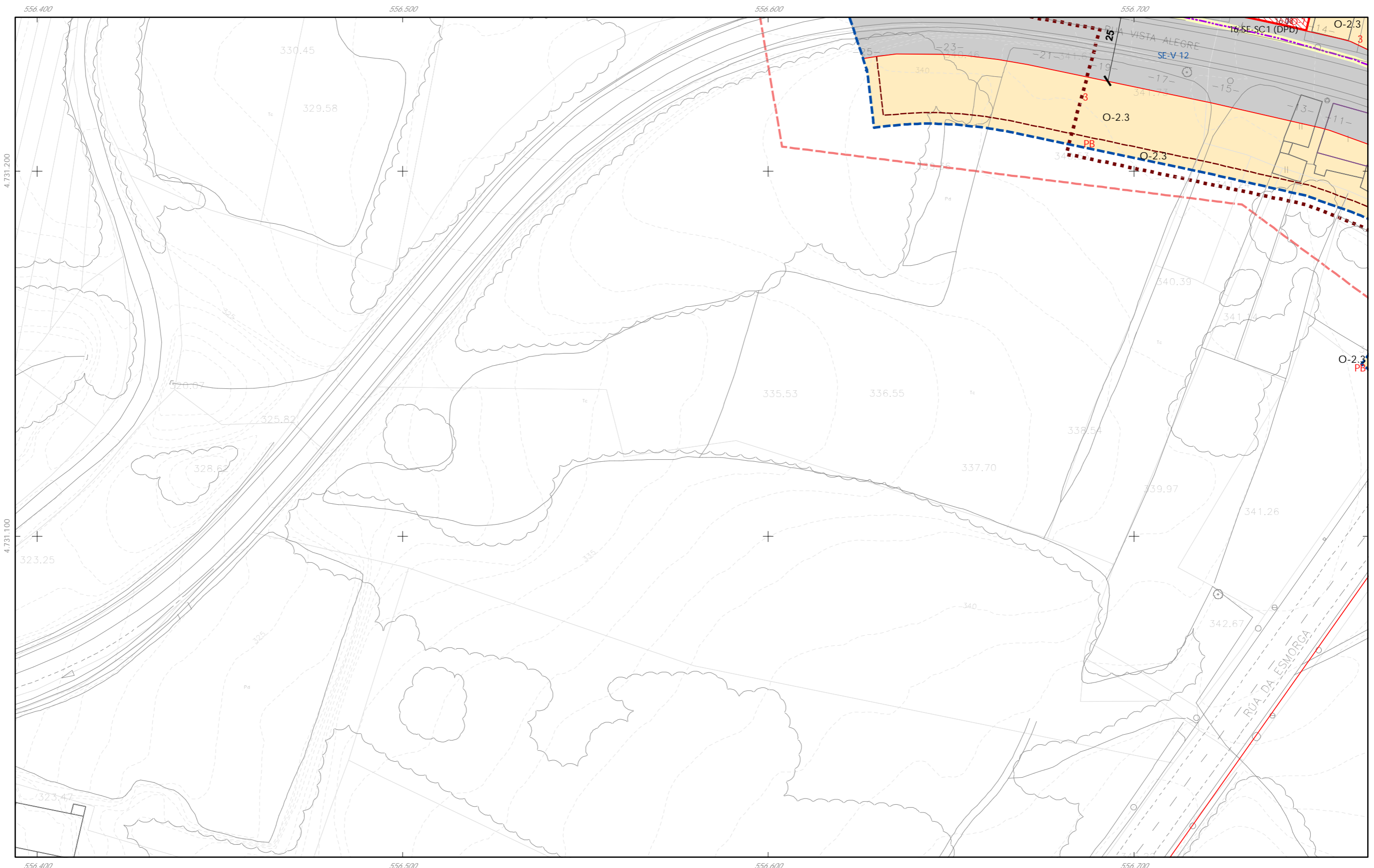
- Delimitación de Solo Urbano
- Delimitación de núcleo rural
- Delimitación de Solo Urbanizable
  - SUD-R (Delimitado Residencial)
  - SUD-I (Delimitado Industrial)

**REDE ELÉCTRICA**

- Liña alta tensión
- Liña media tensión

<p><b>GRÁFICO DE FOLLAS</b> GRÁFICO DE HOJAS</p> <table style="font-size: small;"> <tr><td colspan="4" style="text-align: center;">A Bandeira</td><td colspan="4" style="text-align: center;">Silleda</td></tr> <tr><td>B2</td><td>B3</td><td style="border: 2px solid red;">B4</td><td>A4</td><td>G6</td><td>G7</td><td colspan="2"></td></tr> <tr><td>C2</td><td>C3</td><td>C4</td><td>H6</td><td>H7</td><td>H8</td><td colspan="2"></td></tr> <tr><td>D3</td><td>D4</td><td colspan="2"></td><td>I5</td><td>I6</td><td>I7</td><td>J8</td></tr> <tr><td>E3</td><td>E4</td><td colspan="2"></td><td>J5</td><td>J6</td><td>J7</td><td>J8</td></tr> <tr><td>F3</td><td>F4</td><td colspan="2"></td><td>K6</td><td>K7</td><td colspan="2"></td></tr> <tr><td colspan="4"></td><td>L5</td><td>L6</td><td>L7</td><td colspan="2"></td></tr> <tr><td colspan="4"></td><td>M5</td><td>M6</td><td>M7</td><td colspan="2"></td></tr> <tr><td colspan="4"></td><td>N6</td><td>N7</td><td colspan="2"></td></tr> <tr><td colspan="4"></td><td>O6</td><td colspan="3"></td></tr> <tr><td colspan="4"></td><td>P6</td><td colspan="3"></td></tr> </table> <p style="text-align: right; font-weight: bold; font-size: x-small;">B4 4 de 37</p>	A Bandeira				Silleda				B2	B3	B4	A4	G6	G7			C2	C3	C4	H6	H7	H8			D3	D4			I5	I6	I7	J8	E3	E4			J5	J6	J7	J8	F3	F4			K6	K7							L5	L6	L7							M5	M6	M7							N6	N7							O6								P6				<p>Concello de SILLEDA</p>	<p><b>CONCELLO DE SILLEDA (PONTEVEDRA)</b> AYUNTAMIENTO DE SILLEDA (PONTEVEDRA)</p> <p>PLAN XERAL DE ORDENACIÓN MUNICIPAL PLAN GENERAL DE ORDENACIÓN MUNICIPAL</p> <p><b>Alfonso Botana S.L.</b> Aprobación Definitiva</p> <p>V. PLANOS DE ORDENACIÓN V. PLANOS DE ORDENACIÓN</p> <p>36052_PXOM_202303_AD Marzo 2023 ERS 89 29N Marzo 2023 EPSG: 28829</p> <p>V.09 ORDENACIÓN DISTRITO 1: REDE ELÉCTRICA NÚCLEO URBANO DE A BANDEIRA V.09 ORDENACIÓN DISTRITO 1: REDE ELÉCTRICA NÚCLEO URBANO DE A BANDEIRA</p>
A Bandeira				Silleda																																																																																								
B2	B3	B4	A4	G6	G7																																																																																							
C2	C3	C4	H6	H7	H8																																																																																							
D3	D4			I5	I6	I7	J8																																																																																					
E3	E4			J5	J6	J7	J8																																																																																					
F3	F4			K6	K7																																																																																							
				L5	L6	L7																																																																																						
				M5	M6	M7																																																																																						
				N6	N7																																																																																							
				O6																																																																																								
				P6																																																																																								
<p>1:1.000</p>		<p>0 12.5 25 50 Metros</p>																																																																																										





**CLASIFICACIÓN DO SOLO**

- Delimitación de Solo Urbano
- Delimitación de núcleo rural
- Delimitación de Solo Urbanizable
- SUD-R (Delimitado Residencial)
- SUD-I (Delimitado Industrial)

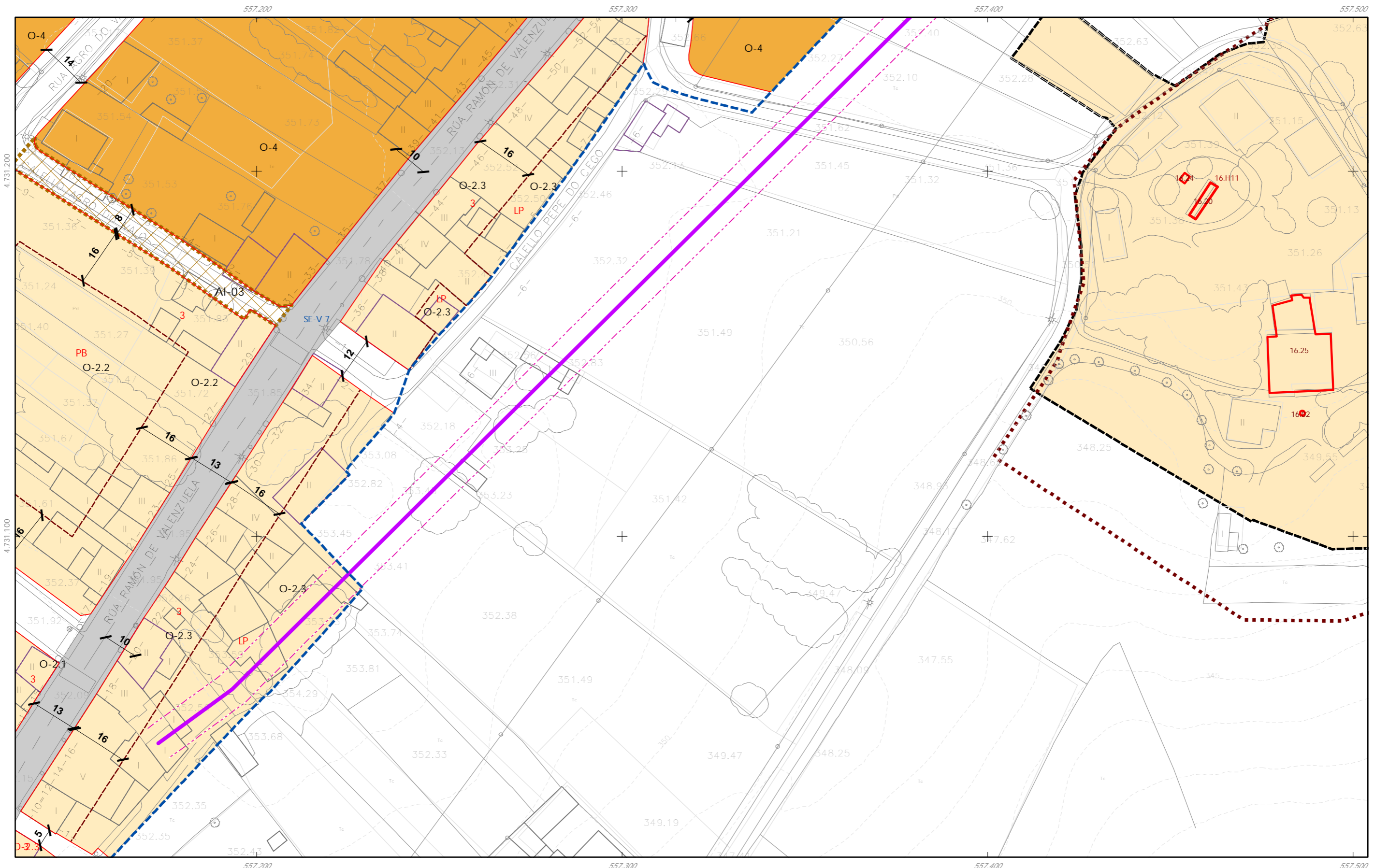
**REDE ELÉCTRICA**

- Liña alta tensión
- Liña media tensión

<p><b>GRÁFICO DE FOLIAS</b> GRÁFICO DE HOJAS</p> <table style="font-size: small;"> <tr> <td colspan="3" style="text-align: left;"><i>A Bandeira</i></td> <td colspan="3" style="text-align: right;"><i>Silleda</i></td> </tr> <tr> <td>B2</td><td>B3</td><td>B4</td> <td>G6</td><td>G7</td><td>H8</td> </tr> <tr> <td>C2</td><td>C3</td><td>C4</td> <td>I5</td><td>I6</td><td>I7</td> </tr> <tr> <td>D3</td><td>D4</td><td>F4</td> <td>J5</td><td>J6</td><td>J7</td> </tr> <tr> <td>E3</td><td>E4</td><td>F3</td> <td>K6</td><td>K7</td><td>J8</td> </tr> <tr> <td></td><td></td><td></td> <td>L5</td><td>L6</td><td>L7</td> </tr> <tr> <td></td><td></td><td></td> <td>M5</td><td>M6</td><td>M7</td> </tr> <tr> <td></td><td></td><td></td> <td>N6</td><td>N7</td><td></td> </tr> <tr> <td></td><td></td><td></td> <td>O6</td><td></td><td></td> </tr> <tr> <td></td><td></td><td></td> <td>P6</td><td></td><td></td> </tr> </table> <p style="text-align: right;"><b>C2</b> 5 de 37</p>	<i>A Bandeira</i>			<i>Silleda</i>			B2	B3	B4	G6	G7	H8	C2	C3	C4	I5	I6	I7	D3	D4	F4	J5	J6	J7	E3	E4	F3	K6	K7	J8				L5	L6	L7				M5	M6	M7				N6	N7					O6						P6			<p>Concello de SILEDA</p> <p><b>ALFONSO BOTANA</b> PROFESIONAL EN PLANIFICACIÓN URBANÍSTICA</p> <p>36052_PXOM_202303_AD Marzo 2023 ETRS 89 29N Marzo 2023 EPSG: 28829</p> <p>1:1.000</p>	<p><b>CONCELLO DE SILEDA (PONTEVEDRA)</b> <small>AYUNTAMIENTO DE SILEDA (PONTEVEDRA)</small></p> <p>PLAN XERAL DE ORDENACIÓN MUNICIPAL <small>PLAN GENERAL DE ORDENACIÓN MUNICIPAL</small></p> <p><b>Alfonso Botana S.L.</b> Aprobación Definitiva</p> <p>V. PLANOS DE ORDENACIÓN <small>V. PLANOS DE ORDENACIÓN</small></p> <p>V.09 ORDENACIÓN DISTRITO 1: REDE ELÉCTRICA NÚCLEO URBANO DE A BANDEIRA <small>V.09 ORDENACIÓN DISTRITO 1: REDE ELÉCTRICA NÚCLEO URBANO DE A BANDEIRA</small></p> <p>0 12.5 25 50 Metros</p>
<i>A Bandeira</i>			<i>Silleda</i>																																																											
B2	B3	B4	G6	G7	H8																																																									
C2	C3	C4	I5	I6	I7																																																									
D3	D4	F4	J5	J6	J7																																																									
E3	E4	F3	K6	K7	J8																																																									
			L5	L6	L7																																																									
			M5	M6	M7																																																									
			N6	N7																																																										
			O6																																																											
			P6																																																											







**CLASIFICACIÓN DO SOLO**

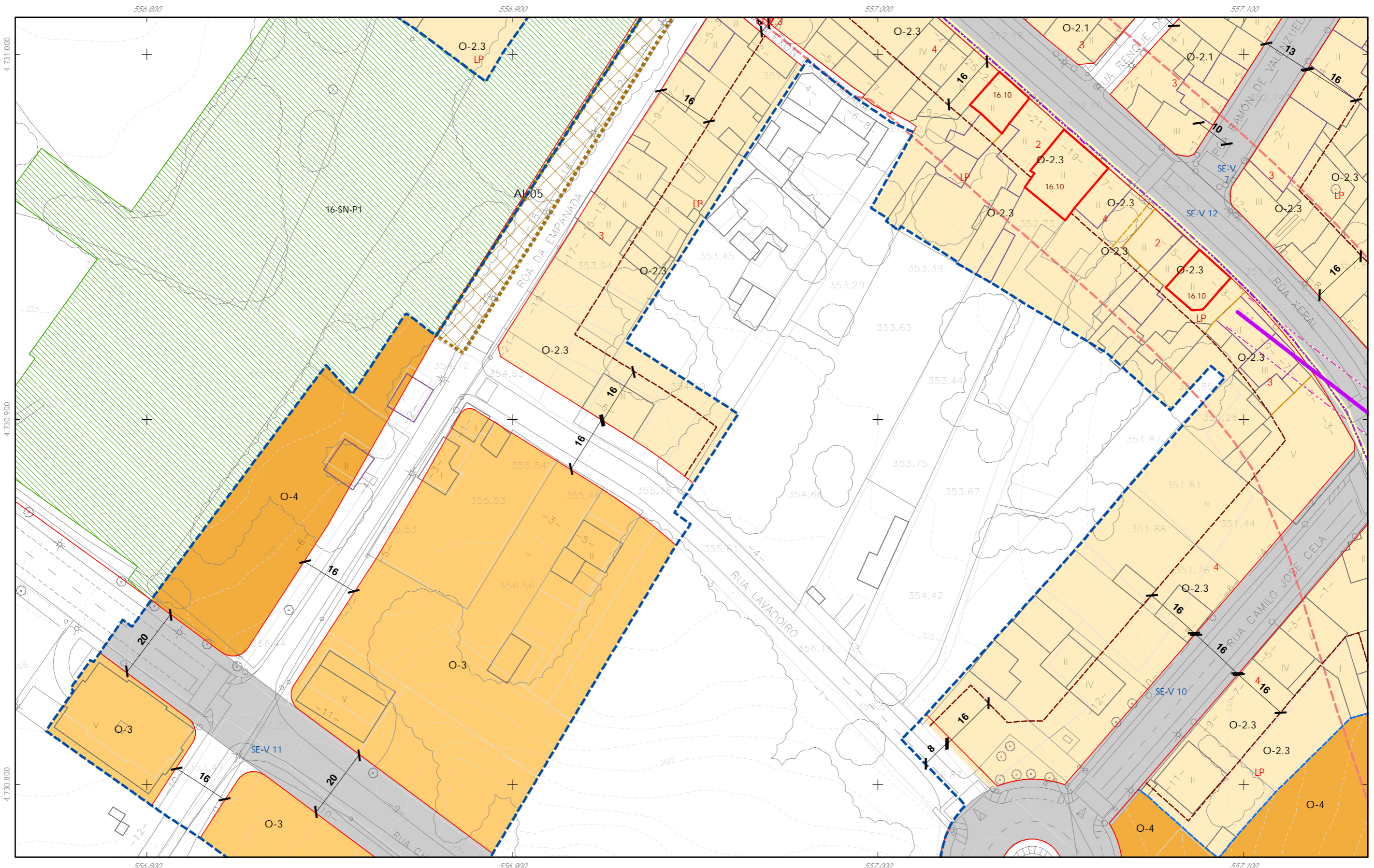
- Delimitación de Solo Urbano
- Delimitación de núcleo rural
- Delimitación de Solo Urbanizable
- SUD-R (Delimitado Residencial)
- SUD-I (Delimitado Industrial)

**REDE ELÉCTRICA**

- Liña alta tensión
- Liña media tensión

<p><b>GRÁFICO DE FOLLAS</b> GRÁFICO DE FOLLAS</p> <table style="font-size: small;"> <tr><td colspan="2">A Bandeira</td><td colspan="2">Silleda</td></tr> <tr><td>B2</td><td>B3</td><td>B4</td><td>G6</td><td>G7</td></tr> <tr><td>C2</td><td>C3</td><td>C4</td><td>H6</td><td>H7</td><td>H8</td></tr> <tr><td>D3</td><td>D4</td><td>K6</td><td>K7</td><td>J8</td></tr> <tr><td>E3</td><td>E4</td><td>L6</td><td>L7</td><td></td></tr> <tr><td>F3</td><td>F4</td><td>M6</td><td>M7</td><td></td></tr> <tr><td></td><td></td><td>N6</td><td>N7</td><td></td></tr> <tr><td></td><td></td><td>O6</td><td></td><td></td></tr> <tr><td></td><td></td><td>P6</td><td></td><td></td></tr> </table> <p style="text-align: right;"><b>C4</b> 7 de 37</p>	A Bandeira		Silleda		B2	B3	B4	G6	G7	C2	C3	C4	H6	H7	H8	D3	D4	K6	K7	J8	E3	E4	L6	L7		F3	F4	M6	M7				N6	N7				O6					P6			<p>Concello de SILEDA</p> <p><b>ALFONSO BOTANA</b> PROFESIONAL EN PLANIFICACIÓN URBANÍSTICA</p> <p>36052_PXOM_202303_AD Marzo 2023 ETRS 89 29N EPSG: 28829</p>	<p><b>CONCELLO DE SILEDA (PONTEVEDRA)</b> AYUNTAMIENTO DE SILEDA (PONTEVEDRA)</p> <p>PLAN XERAL DE ORDENACIÓN MUNICIPAL PLAN GENERAL DE ORDENACIÓN MUNICIPAL</p> <p><b>Alfonso Botana S.L.</b> Aprobación Definitiva</p> <p>V. PLANOS DE ORDENACIÓN V. PLANOS DE ORDENACIÓN</p> <p>V.09 ORDENACIÓN DISTRITO 1: REDE ELÉCTRICA NÚCLEO URBANO DE A BANDEIRA V.08 ORDENACIÓN DISTRITO 1: REDE ELÉCTRICA NÚCLEO URBANO DE A BANDEIRA</p> <p>1:1.000</p>
A Bandeira		Silleda																																													
B2	B3	B4	G6	G7																																											
C2	C3	C4	H6	H7	H8																																										
D3	D4	K6	K7	J8																																											
E3	E4	L6	L7																																												
F3	F4	M6	M7																																												
		N6	N7																																												
		O6																																													
		P6																																													





**CLASIFICACIÓN DO SOLO**

- Delimitación de Solo Urbano
- Delimitación de núcleo rural
- Delimitación de Solo Urbanizable
- SUD-R (Delimitado Residencial)
- SUD-I (Delimitado Industrial)

**REDE ELÉCTRICA**

- Liña alta tensión
- Liña media tensión

**GRÁFICO DE FOLLAS**  
GRÁFICO DE HOJAS

A Bandeira				Silleda			
B2	B3	B4	A4	G6	G7	H6	H8
C2	C3	C4	D3	I5	I6	I7	I8
E3	E4	F3	F4	J5	J6	J7	J8
				K6	K7	L5	L6
				M5	M6	M7	N6
				O6	P6		

**D3**  
8 de 37

Concello de SILLEDIA

**CONCELLO DE SILLEDIA (PONTEVEDRA)**  
AYUNTAMIENTO DE SILLEDIA (PONTEVEDRA)

PLAN XERAL DE ORDENACIÓN MUNICIPAL  
PLAN GENERAL DE ORDENACIÓN MUNICIPAL

**Alfonso Botana S.L.**  
Aprobación Definitiva

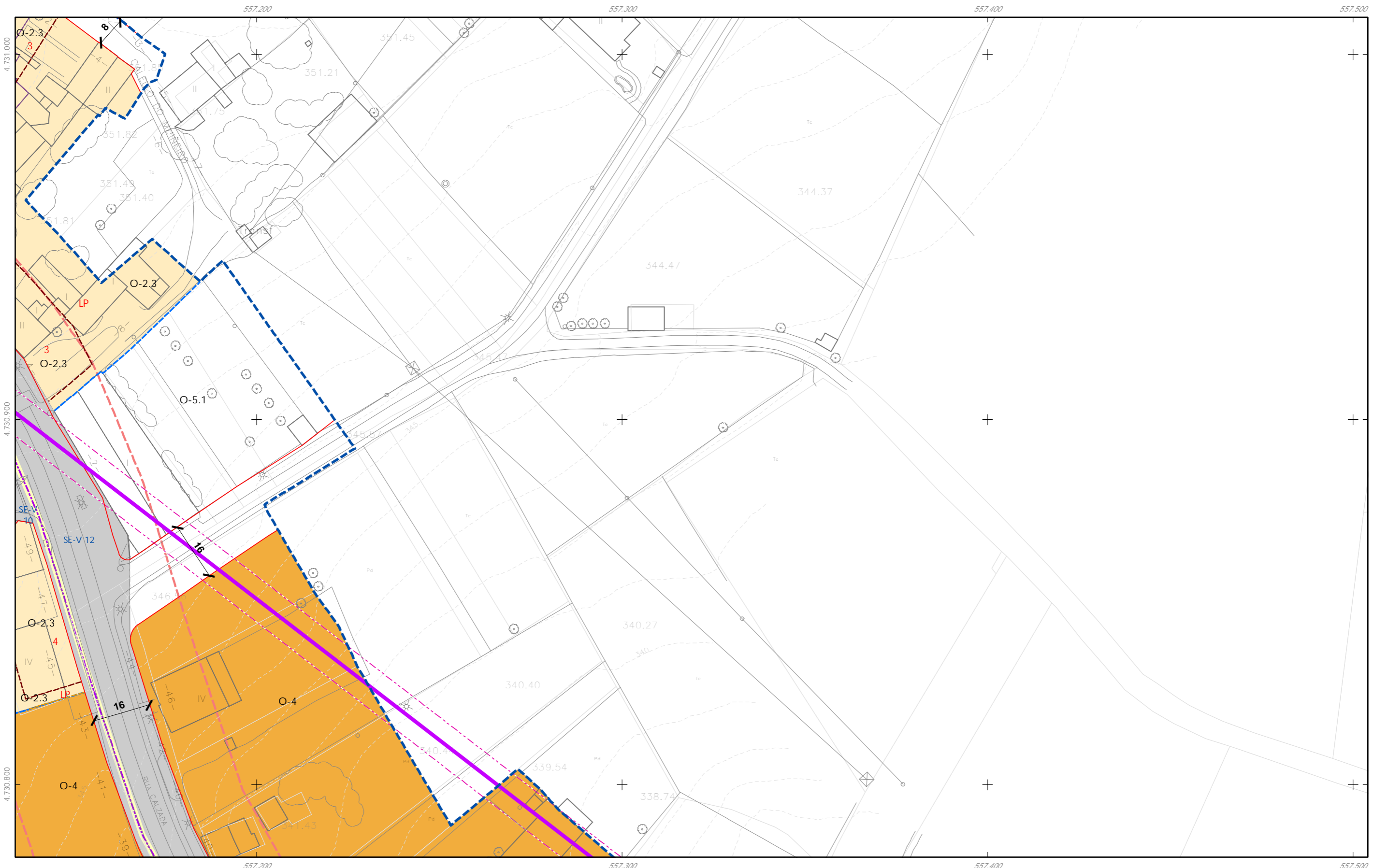
V. PLANOS DE ORDENACIÓN  
V. PLANOS DE ORDENACIÓN

36052\_PXOM\_202303\_AD  
Marzo 2023 ETRS 89 29N  
Marzo 2023 EPSG: 28829




V.09 ORDENACIÓN DISTRITO 1: REDE ELÉCTRICA NÚCLEO URBANO DE A BANDEIRA  
V.09 ORDENACIÓN DISTRITO 1: REDE ELÉCTRICA NÚCLEO URBANO DE A BANDEIRA

1:1.000







**CLASIFICACIÓN DO SOLO**

-  Delimitación de Solo Urbano
-  Delimitación de núcleo rural
-  Delimitación de Solo Urbanizable
- SUD-R (Delimitado Residencial)
- SUD-I (Delimitado Industrial)

**REDE ELÉCTRICA**

-  Liña alta tensión
-  Liña media tensión

**GRÁFICO DE FOLLAS**  
GRÁFICO DE HOJAS

A Bandeira				Silleda			
B2	B3	B4	A4	G6	G7	H6	H7
C2	C3	C4	B4	I5	I6	I7	H8
D3	D4	C4	B4	J5	J6	J7	J8
E3	E4	K6	K7	K6	K7		
F3	F4	L5	L6	L5	L6	L7	
		M5	M6	M5	M6	M7	
		N6	N7	N6	N7		
		O6		O6			
		P6		P6			

**D4**  
9 de 37

Concello de SILLEDIA



**ALFONSO BOTANA**  
PROYECTOS URBANÍSTICOS E INGENIERÍA

36052\_PXOM\_202303\_AD  
Marzo 2023  
EIRS 89 29N  
EPSG: 28829

**CONCELLO DE SILLEDIA (PONTEVEDRA)**  
AYUNTAMIENTO DE SILLEDIA (PONTEVEDRA)


PLAN XERAL DE ORDENACIÓN MUNICIPAL  
PLAN GENERAL DE ORDENACIÓN MUNICIPAL

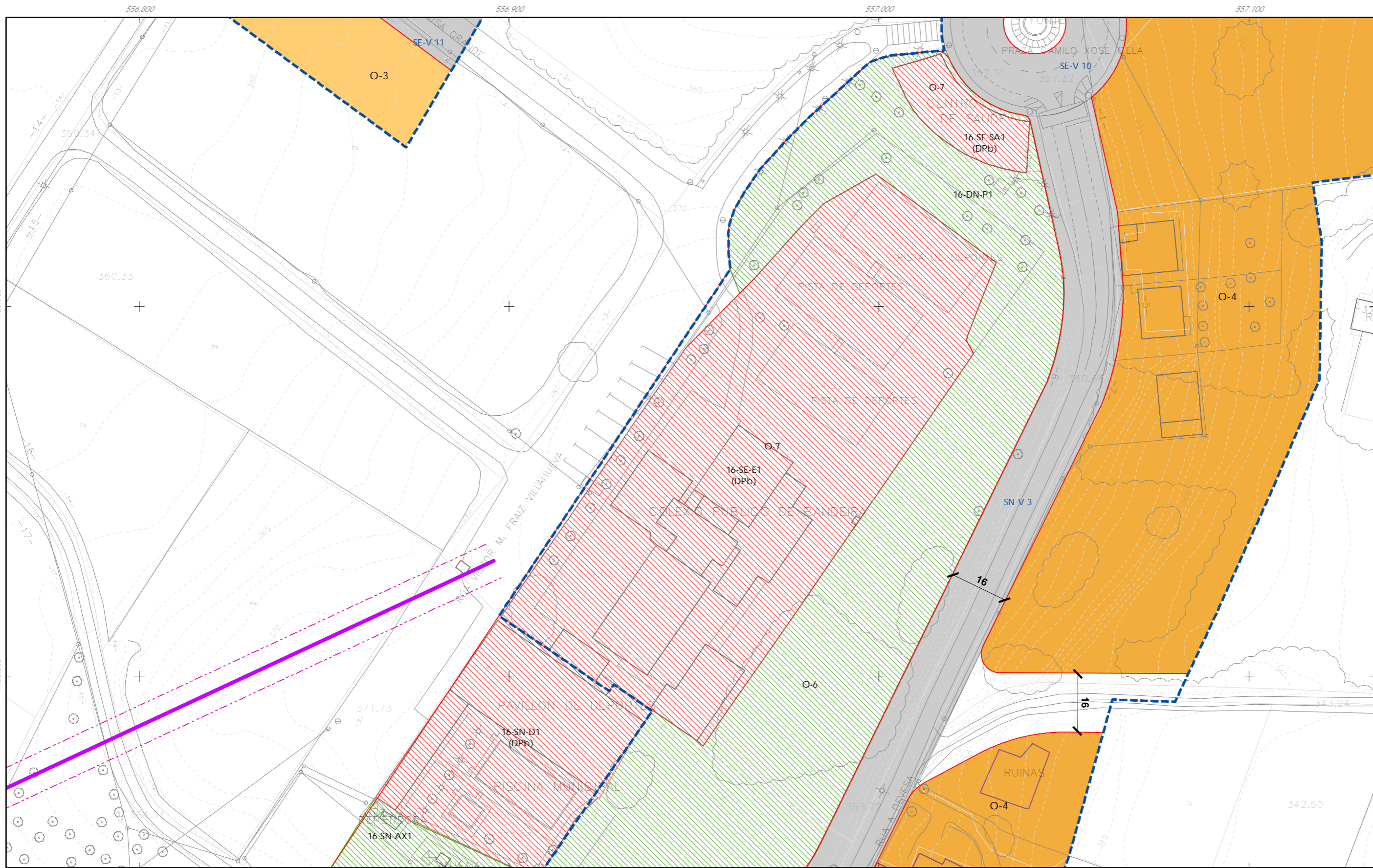
**Alfonso Botana S.L.**  
Aprobación Definitiva

V. PLANOS DE ORDENACIÓN  
V. PLANOS DE ORDENACIÓN

V.09 ORDENACIÓN DISTRITO 1: REDE ELECTRICA NÚCLEO URBANO DE A BANDEIRA  
V.09 ORDENACIÓN DISTRITO 1: REDE ELECTRICA NÚCLEO URBANO DE A BANDEIRA

1:1.000





**CLASIFICACIÓN DO SOLO**

- Delimitación de Solo Urbano
- Delimitación de núcleo rural
- Delimitación de Solo Urbanizable
- SUD-R (Delimitado Residencial)
- SUD-I (Delimitado Industrial)

**REDE ELÉCTRICA**

- Liña alta tensión
- Liña media tensión

**GRÁFICO DE FOLLAS**  
GRÁFICO DE HOJAS

A Bandeira				Silleda			
B2	B3	B4	A4	G6	G7	H6	H7
C2	C3	C4	B4	I5	I6	I7	H8
D3	D4	E3	C4	J5	J6	J7	J8
F3	F4	E3	D4	K6	K7	L6	L7
				M5	M6	M7	
				N6	N7	O6	
				P6			

**E3**  
10 de 37

Concello de SILLEDA

**ALFONSO BOTANA**  
PROFESIONALES EN INGENIERÍA Y ARQUITECTURA

36052\_PXOM\_202303\_AD  
 Marzo 2023 ETRS 89 29N  
 Marzo 2023 EPSG: 28829

**CONCELLO DE SILLEDA (PONTEVEDRA)**  
AYUNTAMIENTO DE SILLEDA (PONTEVEDRA)

PLAN XERAL DE ORDENACIÓN MUNICIPAL  
PLAN GENERAL DE ORDENACIÓN MUNICIPAL

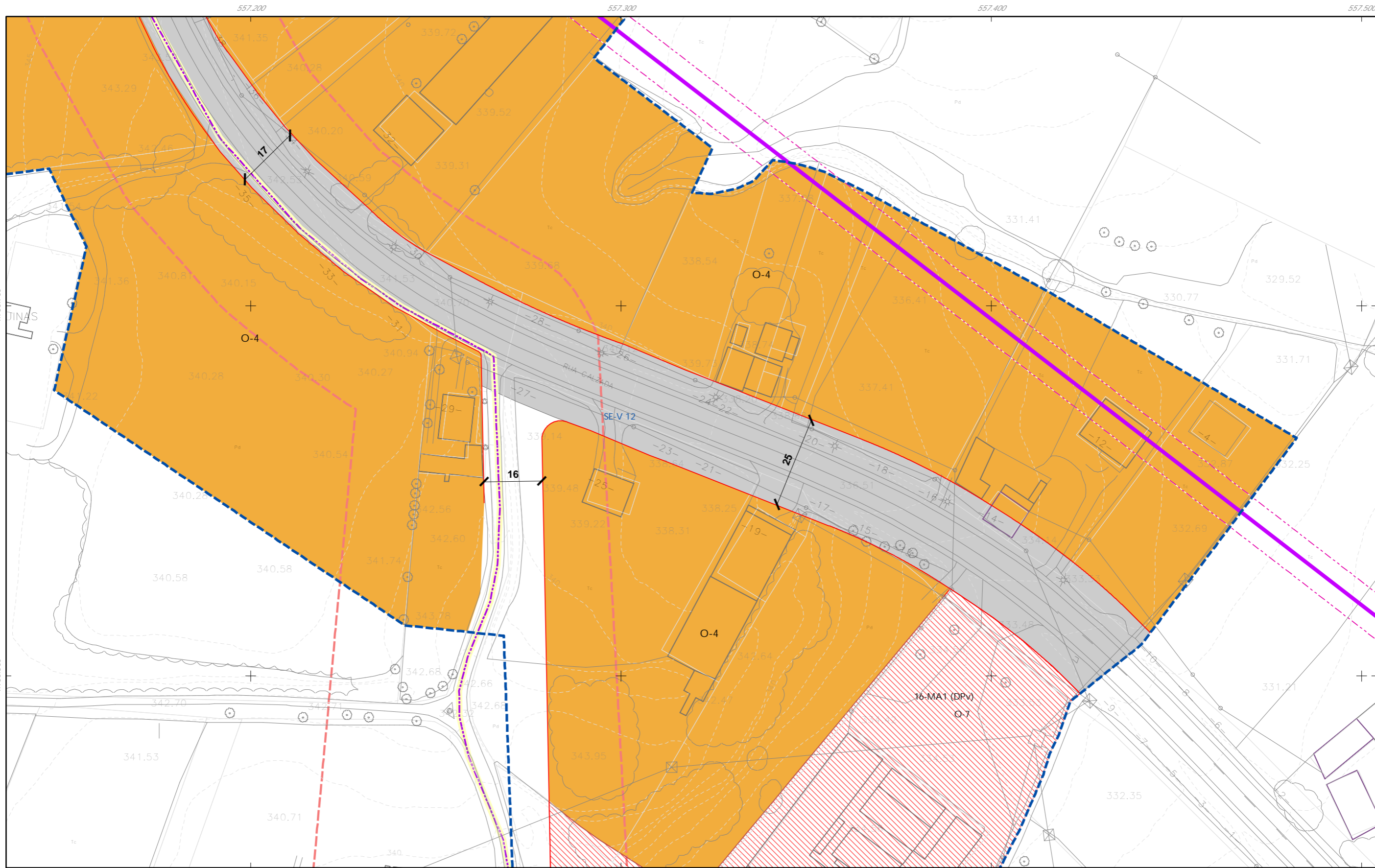
**Alfonso Botana S.L.**  
Aprobación Definitiva

V. PLANOS DE ORDENACIÓN  
V. PLANOS DE ORDENACIÓN

V.09 ORDENACIÓN DISTRITO 1: REDE ELÉCTRICA NÚCLEO URBANO DE A BANDEIRA  
V.09 ORDENACIÓN DISTRITO 1: REDE ELÉCTRICA NÚCLEO URBANO DE A BANDEIRA

1:1.000





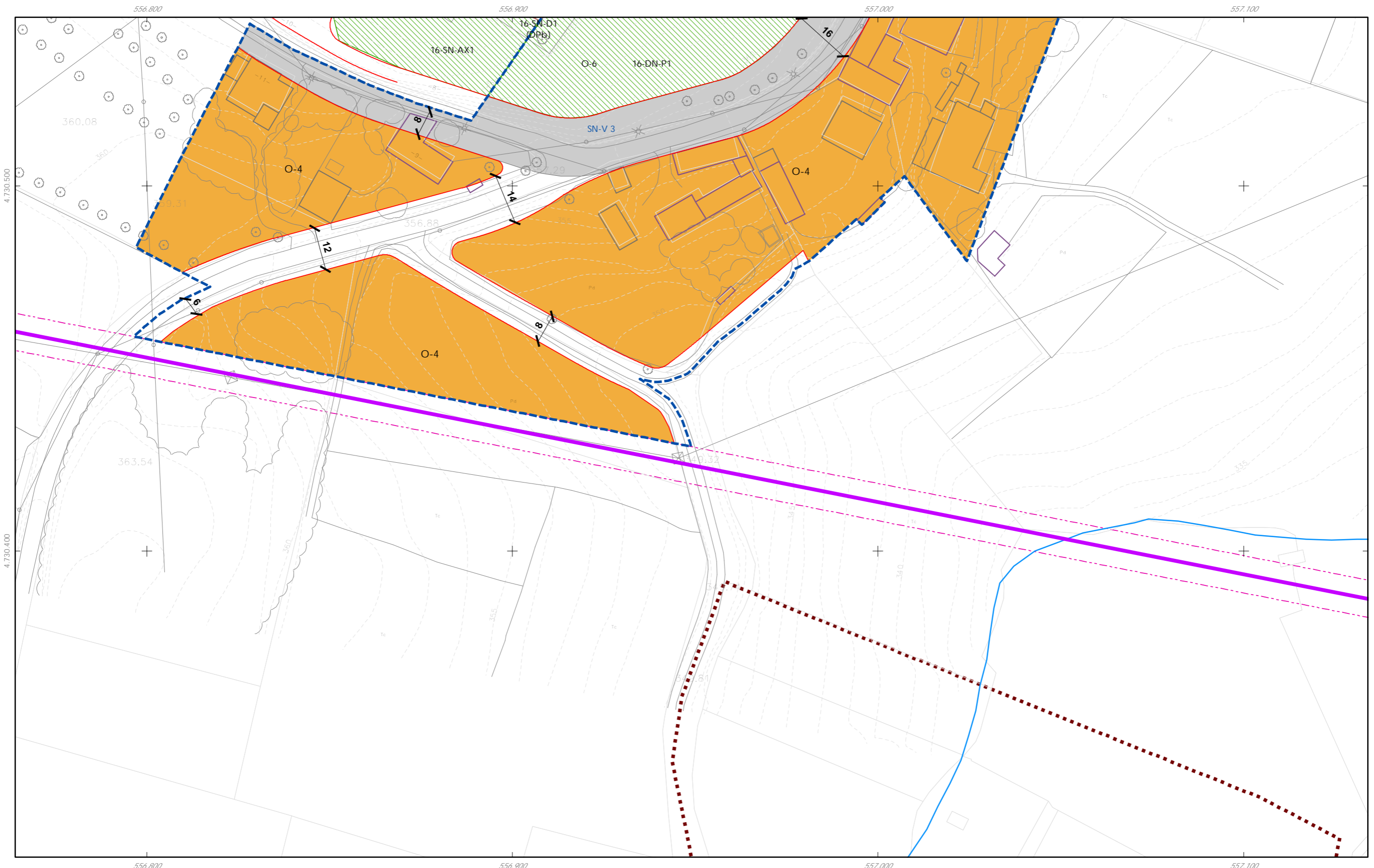
**CLASIFICACIÓN DO SOLO**

- Delimitación de Solo Urbano
- Delimitación de núcleo rural
- Delimitación de Solo Urbanizable
- SUD-R (Delimitado Residencial)
- SUD-I (Delimitado Industrial)




**REDE ELÉCTRICA**

- Liña alta tensión
- Liña media tensión



<p><b>GRÁFICO DE FOLLAS</b> GRÁFICO DE HOJAS</p> <table style="font-size: 8px;"> <tr><td colspan="4">A Bandeira</td><td colspan="4">Silleda</td></tr> <tr><td>B2</td><td>B3</td><td>B4</td><td>A4</td><td>G6</td><td>G7</td><td>H6</td><td>H7</td><td>H8</td></tr> <tr><td>C2</td><td>C3</td><td>C4</td><td>B4</td><td>I5</td><td>I6</td><td>I7</td><td>J6</td><td>J7</td><td>J8</td></tr> <tr><td>D3</td><td>D4</td><td>E3</td><td>E4</td><td>J5</td><td>J6</td><td>J7</td><td>K6</td><td>K7</td></tr> <tr><td>F3</td><td>F4</td><td>M5</td><td>M6</td><td>L5</td><td>L6</td><td>L7</td><td>N6</td><td>N7</td></tr> <tr><td></td><td></td><td>O6</td><td>O7</td><td>P6</td><td></td><td></td><td></td><td></td></tr> </table> <p style="text-align: right; font-weight: bold; font-size: 12px;">E4 11 de 37</p>	A Bandeira				Silleda				B2	B3	B4	A4	G6	G7	H6	H7	H8	C2	C3	C4	B4	I5	I6	I7	J6	J7	J8	D3	D4	E3	E4	J5	J6	J7	K6	K7	F3	F4	M5	M6	L5	L6	L7	N6	N7			O6	O7	P6					<p>Concello de SILEDA</p> <p style="font-size: 14px; font-weight: bold; letter-spacing: 2px;">ALFONSO BOTANA</p> <p style="font-size: 8px;">PROFESIONALES EN ARQUITECTURA E INGENIERÍA</p>	<p><b>CONCELLO DE SILEDA (PONTEVEDRA)</b> AYUNTAMIENTO DE SILEDA (PONTEVEDRA)</p> <p>PLAN XERAL DE ORDENACIÓN MUNICIPAL PLAN GENERAL DE ORDENACIÓN MUNICIPAL</p> <p style="font-weight: bold; font-size: 12px;">Alfonso Botana S.L.</p> <p>Aprobación Definitiva</p> <p>V. PLANOS DE ORDENACIÓN V. PLANOS DE ORDENACIÓN</p> <p>V.09 ORDENACIÓN DISTRITO 1: REDE ELÉCTRICA NÚCLEO URBANO DE A BANDEIRA V.08 ORDENACIÓN DISTRITO 1: REDE ELÉCTRICA NÚCLEO URBANO DE A BANDEIRA</p> <p>36052_PXOM_202303_AD Marzo 2023 ETRS 89 29N EPSG: 28829</p> <p style="font-size: 12px;">1:1.000</p> <div style="display: flex; align-items: center;"> <p style="margin-left: 5px;">0 12.5 25 50 Metros</p> </div>
A Bandeira				Silleda																																																				
B2	B3	B4	A4	G6	G7	H6	H7	H8																																																
C2	C3	C4	B4	I5	I6	I7	J6	J7	J8																																															
D3	D4	E3	E4	J5	J6	J7	K6	K7																																																
F3	F4	M5	M6	L5	L6	L7	N6	N7																																																
		O6	O7	P6																																																				




CLASIFICACIÓN DO SOLO

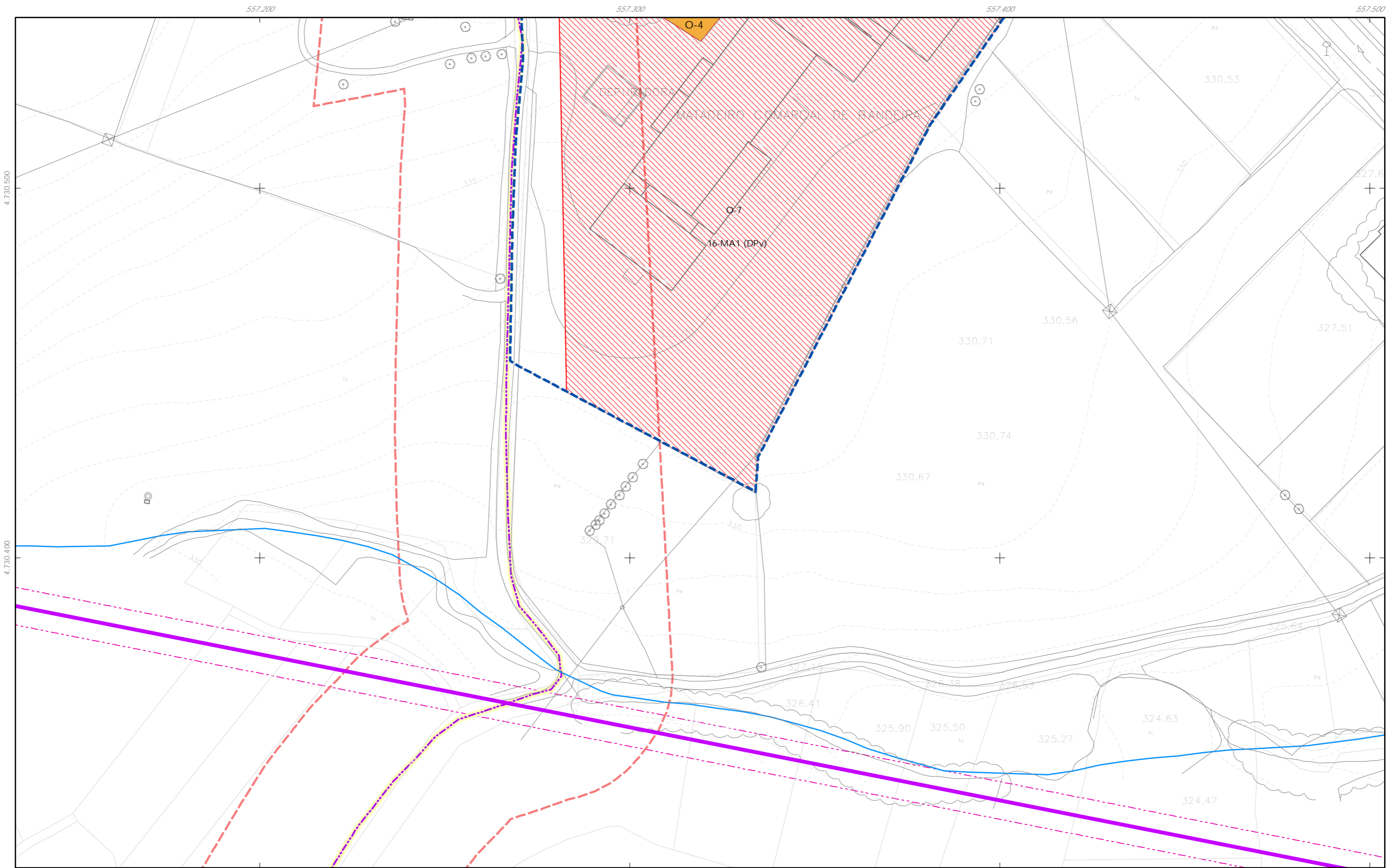
-  Delimitación de Solo Urbano
-  Delimitación de núcleo rural
-  Delimitación de Solo Urbanizable
- SUD-R (Delimitado Residencial)
- SUD-I (Delimitado Industrial)

REDE ELÉCTRICA

-  Liña alta tensión
-  Liña media tensión

<p>GRÁFICO DE FOLLAS GRÁFICO DE HOJAS</p> <table border="1"> <tr> <td colspan="2">A Bandeira</td> <td colspan="2">Silleda</td> </tr> <tr> <td>B2</td><td>B3</td><td>B4</td><td></td> </tr> <tr> <td>C2</td><td>C3</td><td>C4</td><td></td> </tr> <tr> <td>D3</td><td>D4</td><td></td><td></td> </tr> <tr> <td>E3</td><td>E4</td><td></td><td></td> </tr> <tr> <td><b>F3</b></td><td>F4</td><td></td><td></td> </tr> </table>		A Bandeira		Silleda		B2	B3	B4		C2	C3	C4		D3	D4			E3	E4			<b>F3</b>	F4			<p>Concello de SILLEDA</p> 	<p>CONCELLO DE SILLEDA (PONTEVEDRA) AYUNTAMIENTO DE SILLEDA (PONTEVEDRA)</p> <p>PLAN XERAL DE ORDENACIÓN MUNICIPAL PLAN GENERAL DE ORDENACIÓN MUNICIPAL</p>
A Bandeira		Silleda																									
B2	B3	B4																									
C2	C3	C4																									
D3	D4																										
E3	E4																										
<b>F3</b>	F4																										
<p>Alfonso Botana S.L. Aprobación Definitiva</p>		<p>V. PLANOS DE ORDENACIÓN V. PLANOS DE ORDENACIÓN</p>																									
<p>36052_PXOM_202303_AD</p> <p>Marzo 2023 Marzo 2023</p>		<p>ETRS 89 29N EPSG: 28829</p>	<p>V.09 ORDENACIÓN DISTRITO 1: REDE ELÉCTRICA NÚCLEO URBANO DE A BANDEIRA V.09 ORDENACIÓN DISTRITO 1: REDE ELÉCTRICA NÚCLEO URBANO DE A BANDEIRA</p>																								
<p>1:1.000</p>		<p>0 12.5 25 50 Metros</p>	<p>F3 12 de 37</p>																								





**CLASIFICACIÓN DO SOLO**

- Delimitación de Solo Urbano
- Delimitación de núcleo rural
- Delimitación de Solo Urbanizable
  - SUD-R (Delimitado Residencial)
  - SUD-I (Delimitado Industrial)




**REDE ELÉCTRICA**

- Liña alta tensión
- Liña media tensión



<p style="text-align: center;"><b>GRÁFICO DE FOLLAS</b> GRÁFICO DE HOJAS</p> <table style="width: 100%; text-align: center; border-collapse: collapse;"> <tr> <td colspan="4" style="border: none;"><i>A Bandeira</i></td> <td colspan="4" style="border: none;"><i>Silleda</i></td> </tr> <tr> <td>B2</td><td>B3</td><td>B4</td><td>A4</td> <td>G6</td><td>G7</td><td>H6</td><td>H7</td> </tr> <tr> <td>C2</td><td>C3</td><td>C4</td><td>B4</td> <td>I5</td><td>I6</td><td>I7</td><td>H8</td> </tr> <tr> <td>D3</td><td>D4</td><td>E3</td><td>C4</td> <td>J5</td><td>J6</td><td>J7</td><td>J8</td> </tr> <tr> <td>E3</td><td>E4</td><td>F3</td><td>D4</td> <td>K6</td><td>K7</td><td>L6</td><td>L7</td> </tr> <tr> <td>F3</td><td>F4</td><td>G3</td><td>E4</td> <td>M5</td><td>M6</td><td>M7</td><td>N6</td> </tr> <tr> <td></td><td></td><td></td><td>F4</td> <td>O6</td><td>N7</td><td>O6</td><td>F4</td> </tr> <tr> <td></td><td></td><td></td><td></td> <td>P6</td><td></td><td>P6</td><td>13 de 37</td> </tr> </table>	<i>A Bandeira</i>				<i>Silleda</i>				B2	B3	B4	A4	G6	G7	H6	H7	C2	C3	C4	B4	I5	I6	I7	H8	D3	D4	E3	C4	J5	J6	J7	J8	E3	E4	F3	D4	K6	K7	L6	L7	F3	F4	G3	E4	M5	M6	M7	N6				F4	O6	N7	O6	F4					P6		P6	13 de 37	<p>Concello de SILEDA </p> <p style="text-align: center; font-weight: bold; font-size: 1.2em;">ALFONSO BOTANA</p> <p style="text-align: center; font-size: 0.8em;">PROFESIONAL EN ARQUITECTURA E INGENIERÍA</p> <p>36052_PXOM_202303_AD</p> <p>Marzo 2023 ETRS 89 29N EPSG: 28829</p> <p style="text-align: center; font-weight: bold;">1:1.000</p>	<p style="text-align: center;"><b>CONCELLO DE SILEDA (PONTEVEDRA)</b> <small>AYUNTAMIENTO DE SILEDA (PONTEVEDRA)</small></p> <p style="text-align: center;">PLAN XERAL DE ORDENACIÓN MUNICIPAL <small>PLAN GENERAL DE ORDENACIÓN MUNICIPAL</small></p> <p style="text-align: center; font-weight: bold;">Alfonso Botana S.L.</p> <p style="text-align: center;">Aprobación Definitiva <small>Aprobación Definitiva</small></p> <p style="text-align: center; font-weight: bold;">V. PLANOS DE ORDENACIÓN</p> <p style="text-align: center; font-size: 0.8em;">V. PLANOS DE ORDENACIÓN V.09 ORDENACIÓN DISTRITO 1: REDE ELÉCTRICA NÚCLEO URBANO DE A BANDEIRA V.08 ORDENACIÓN DISTRITO 1: REDE ELÉCTRICA NÚCLEO URBANO DE A BANDEIRA</p> <p style="text-align: center;">0 12.5 25 50 Metros</p>
<i>A Bandeira</i>				<i>Silleda</i>																																																														
B2	B3	B4	A4	G6	G7	H6	H7																																																											
C2	C3	C4	B4	I5	I6	I7	H8																																																											
D3	D4	E3	C4	J5	J6	J7	J8																																																											
E3	E4	F3	D4	K6	K7	L6	L7																																																											
F3	F4	G3	E4	M5	M6	M7	N6																																																											
			F4	O6	N7	O6	F4																																																											
				P6		P6	13 de 37																																																											





**CLASIFICACIÓN DO SOLO**

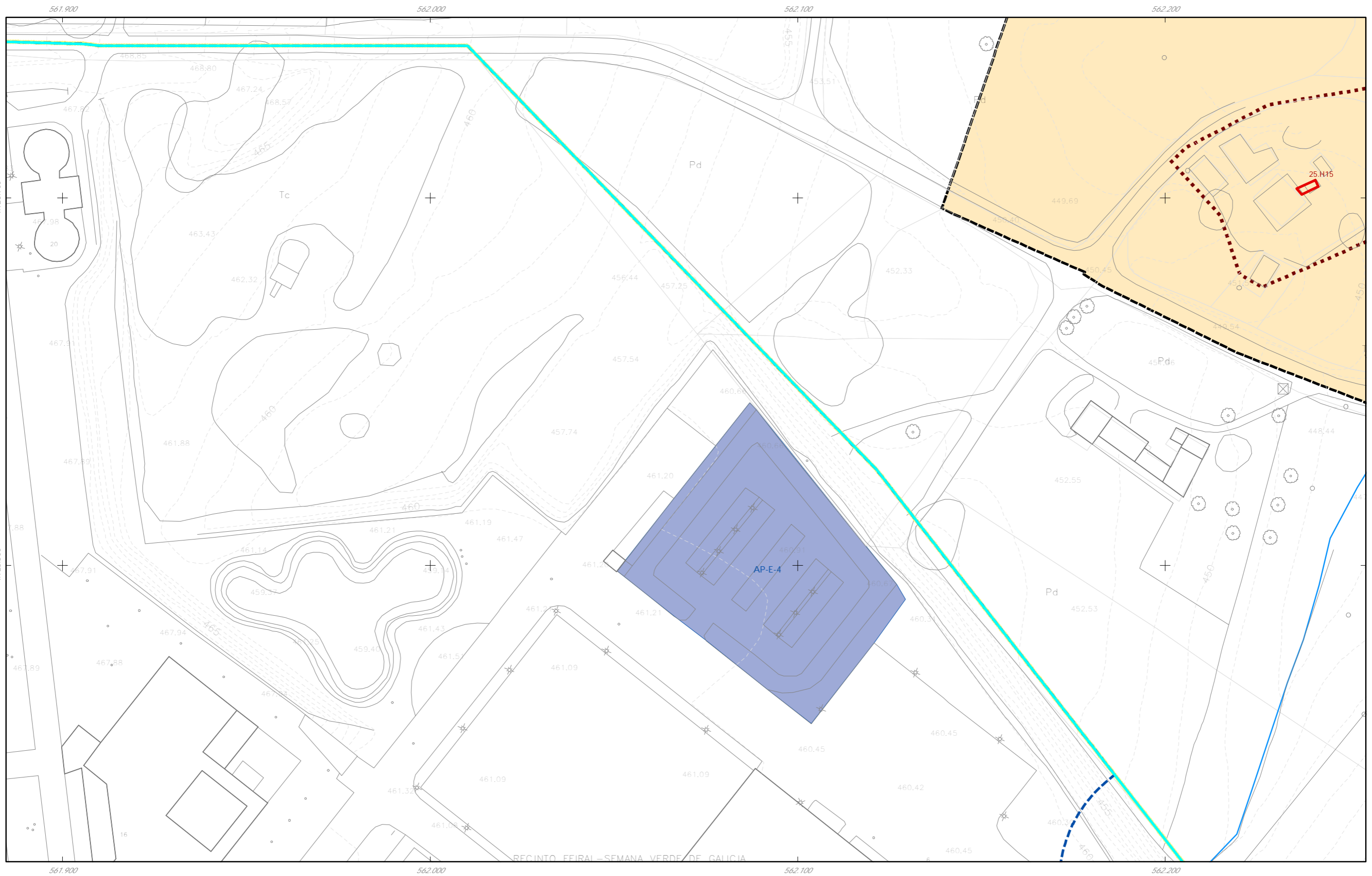
-  Delimitación de Solo Urbano
-  Delimitación de núcleo rural
-  Delimitación de Solo Urbanizable
- SUD-R (Delimitado Residencial)
- SUD-I (Delimitado Industrial)

**REDE ELÉCTRICA**

-  Liña alta tensión
-  Liña media tensión

<p style="text-align: center;"><b>GRÁFICO DE FOLIAS</b> <i>GRÁFICO DE FOLIAS</i></p> <table style="width: 100%; text-align: center; border-collapse: collapse;"> <tr> <td colspan="2" style="border: none;"><i>A Bandeira</i></td> <td colspan="2" style="border: none;"><i>Silleda</i></td> </tr> <tr> <td style="border: 1px solid black;">B2</td><td style="border: 1px solid black;">B3</td><td style="border: 1px solid black; color: red;">G6</td><td style="border: 1px solid black;">G7</td> </tr> <tr> <td style="border: 1px solid black;">C2</td><td style="border: 1px solid black;">C3</td><td style="border: 1px solid black;">H6</td><td style="border: 1px solid black;">H7</td> </tr> <tr> <td style="border: 1px solid black;">D3</td><td style="border: 1px solid black;">D4</td><td style="border: 1px solid black;">I5</td><td style="border: 1px solid black;">I6</td> </tr> <tr> <td style="border: 1px solid black;">E3</td><td style="border: 1px solid black;">E4</td><td style="border: 1px solid black;">J5</td><td style="border: 1px solid black;">J6</td> </tr> <tr> <td style="border: 1px solid black;">F3</td><td style="border: 1px solid black;">F4</td><td style="border: 1px solid black;">K6</td><td style="border: 1px solid black;">K7</td> </tr> <tr> <td style="border: none;"></td><td style="border: none;"></td><td style="border: 1px solid black;">L5</td><td style="border: 1px solid black;">L6</td> </tr> <tr> <td style="border: none;"></td><td style="border: none;"></td><td style="border: 1px solid black;">M5</td><td style="border: 1px solid black;">M6</td> </tr> <tr> <td style="border: none;"></td><td style="border: none;"></td><td style="border: 1px solid black;">N6</td><td style="border: 1px solid black;">N7</td> </tr> <tr> <td style="border: none;"></td><td style="border: none;"></td><td style="border: 1px solid black;">O6</td><td style="border: 1px solid black;">O7</td> </tr> <tr> <td style="border: none;"></td><td style="border: none;"></td><td style="border: 1px solid black;">P6</td><td style="border: 1px solid black;">P7</td> </tr> </table> <p style="text-align: center;"><b>G6</b> <i>14 de 37</i></p>	<i>A Bandeira</i>		<i>Silleda</i>		B2	B3	G6	G7	C2	C3	H6	H7	D3	D4	I5	I6	E3	E4	J5	J6	F3	F4	K6	K7			L5	L6			M5	M6			N6	N7			O6	O7			P6	P7	<p style="text-align: center;">Concello de SILLEDA</p>  <p style="text-align: center;">36052_PXOM_202303_AD Marzo 2023 ETRS 89 29N EPSG: 28829</p>	<p style="text-align: center;"><b>CONCELLO DE SILLEDA (PONTEVEDRA)</b> <i>AYUNTAMIENTO DE SILLEDA (PONTEVEDRA)</i></p> <p style="text-align: center;">PLAN XERAL DE ORDENACIÓN MUNICIPAL <i>PLAN GENERAL DE ORDENACIÓN MUNICIPAL</i></p> <p style="text-align: center;"><b>Alfonso Botana S.L.</b> <i>Aprobación Definitiva</i></p> <p style="text-align: center;"><b>V. PLANOS DE ORDENACIÓN</b> <i>V. PLANOS DE ORDENACIÓN</i></p> <p style="text-align: center;">V.09 ORDENACIÓN DISTRITO 1: REDE ELÉCTRICA NÚCLEO URBANO DE SILLEDA <i>V.09 ORDENACIÓN DISTRITO 1: REDE ELÉCTRICA NÚCLEO URBANO DE SILLEDA</i></p> <p style="text-align: center;">1:1.000 </p> <p style="text-align: center;"> 0 12.5 25 50 Metros</p>
<i>A Bandeira</i>		<i>Silleda</i>																																												
B2	B3	G6	G7																																											
C2	C3	H6	H7																																											
D3	D4	I5	I6																																											
E3	E4	J5	J6																																											
F3	F4	K6	K7																																											
		L5	L6																																											
		M5	M6																																											
		N6	N7																																											
		O6	O7																																											
		P6	P7																																											





**CLASIFICACIÓN DO SOLO**

- Delimitación de Solo Urbano
- Delimitación de núcleo rural
- Delimitación de Solo Urbanizable
- SUD-R (Delimitado Residencial)
- SUD-I (Delimitado Industrial)

**REDE ELÉCTRICA**

- Liña alta tensión
- Liña media tensión

**GRÁFICO DE FOLLAS**  
*GRÁFICO DE HOJAS*

<i>A Bandeira</i>				<i>Silleda</i>			
B2	B3	B4	A4	G6	G7	H6	H8
C2	C3	C4	B4	I5	I6	I7	I8
D3	D4	E3	C4	J5	J6	J7	J8
F3	F4	E4	D4	K6	K7	L6	L7
		M5	E4	M6	M7	N6	N7
		O6	F4	P6			

**G7**  
*15 de 37*

Concello de SILLEDA

**ALFONSO BOTANA**  
*PROFESIONAL EN INGENIERÍA TÉCNICA*

36052\_PXOM\_202303\_AD

Marzo 2023 ETRS 89 29N  
EPSG: 28829

1:1.000

**CONCELLO DE SILLEDA (PONTEVEDRA)**  
*AYUNTAMIENTO DE SILLEDA (PONTEVEDRA)*

PLAN XERAL DE ORDENACIÓN MUNICIPAL  
*PLAN GENERAL DE ORDENACIÓN MUNICIPAL*

**Alfonso Botana S.L.**  
*Aprobación Definitiva*

**V. PLANOS DE ORDENACIÓN**  
*V. PLANOS DE ORDENACIÓN*

V.09 ORDENACIÓN DISTRITO 1: REDE ELÉCTRICA NÚCLEO URBANO DE SILLEDA  
*V.09 ORDENACIÓN DISTRITO 1: REDE ELÉCTRICA NÚCLEO URBANO DE SILLEDA*

0 12.5 25 50 Metros



**CLASIFICACIÓN DO SOLO**

- Delimitación de Solo Urbano
- Delimitación de núcleo rural
- Delimitación de Solo Urbanizable
- SUD-R (Delimitado Residencial)
- SUD-I (Delimitado Industrial)

**REDE ELÉCTRICA**

- Liña alta tensión
- Liña media tensión

<p style="text-align: center;">GRÁFICO DE FOLLAS GRÁFICO DE HOJAS</p> <table style="font-size: 8px; border-collapse: collapse;"> <tr> <td colspan="2" style="text-align: center;">A Bandeira</td> <td colspan="2" style="text-align: center;">Silleda</td> </tr> <tr> <td style="border: 1px solid black;">B2</td><td style="border: 1px solid black;">B3</td><td style="border: 1px solid black;">B4</td><td style="border: 1px solid black;">A4</td> </tr> <tr> <td style="border: 1px solid black;">C2</td><td style="border: 1px solid black;">C3</td><td style="border: 1px solid black;">C4</td><td style="border: 1px solid black;">G6</td> </tr> <tr> <td style="border: 1px solid black;">D3</td><td style="border: 1px solid black;">D4</td><td style="border: 1px solid black;">E3</td><td style="border: 1px solid black;">G7</td> </tr> <tr> <td style="border: 1px solid black;">E3</td><td style="border: 1px solid black;">E4</td><td style="border: 1px solid black;">F3</td><td style="border: 1px solid black;">H6</td> </tr> <tr> <td style="border: 1px solid black;">F3</td><td style="border: 1px solid black;">F4</td><td style="border: 1px solid black;">G5</td><td style="border: 1px solid black;">H7</td> </tr> <tr> <td style="border: 1px solid black;">M5</td><td style="border: 1px solid black;">M6</td><td style="border: 1px solid black;">M7</td><td style="border: 1px solid black;">H8</td> </tr> <tr> <td style="border: 1px solid black;">N6</td><td style="border: 1px solid black;">N7</td><td style="border: 1px solid black;">O6</td><td style="border: 1px solid black;">P6</td> </tr> </table> <p style="text-align: center; font-weight: bold;">H6 16 de 37</p>	A Bandeira		Silleda		B2	B3	B4	A4	C2	C3	C4	G6	D3	D4	E3	G7	E3	E4	F3	H6	F3	F4	G5	H7	M5	M6	M7	H8	N6	N7	O6	P6	<p style="text-align: center;">Concello de SILEDA</p> <p style="text-align: center; font-weight: bold; font-size: 1.2em;">ALFONSO BOTANA</p> <p style="text-align: center; font-size: 0.8em;">PROYECTOS DE ORDENACIÓN MUNICIPAL</p> <p style="text-align: center;">36052_PXOM_202303_AD</p> <p style="text-align: center;">             Marzo 2023    ETRS 89 29N              Marzo 2023    EPSG: 28829         </p> <p style="text-align: center;">1:1.000</p>	<p style="text-align: center;">CONCELLO DE SILEDA (PONTEVEDRA)</p> <p style="text-align: center; font-size: 0.8em;">AYUNTAMIENTO DE SILEDA (PONTEVEDRA)</p> <p style="text-align: center;">PLAN XERAL DE ORDENACIÓN MUNICIPAL</p> <p style="text-align: center; font-size: 0.8em;">PLAN GENERAL DE ORDENACIÓN MUNICIPAL</p> <p style="text-align: center; font-weight: bold;">Alfonso Botana S.L.</p> <p style="text-align: center;">Aprobación Definitiva</p> <p style="text-align: center; font-weight: bold;">V. PLANOS DE ORDENACIÓN</p> <p style="text-align: center; font-size: 0.8em;">V. PLANOS DE ORDENACIÓN</p> <p style="text-align: center; font-size: 0.8em;">V.09 ORDENACIÓN DISTRITO 1: REDE ELÉCTRICA NÚCLEO URBANO DE SILEDA</p> <p style="text-align: center; font-size: 0.8em;">V.08 ORDENACIÓN DISTRITO 2: REDE ELÉCTRICA NÚCLEO URBANO DE SILEDA</p> <p style="text-align: center;">0    12.5    25    50 Metros</p>
A Bandeira		Silleda																																
B2	B3	B4	A4																															
C2	C3	C4	G6																															
D3	D4	E3	G7																															
E3	E4	F3	H6																															
F3	F4	G5	H7																															
M5	M6	M7	H8																															
N6	N7	O6	P6																															





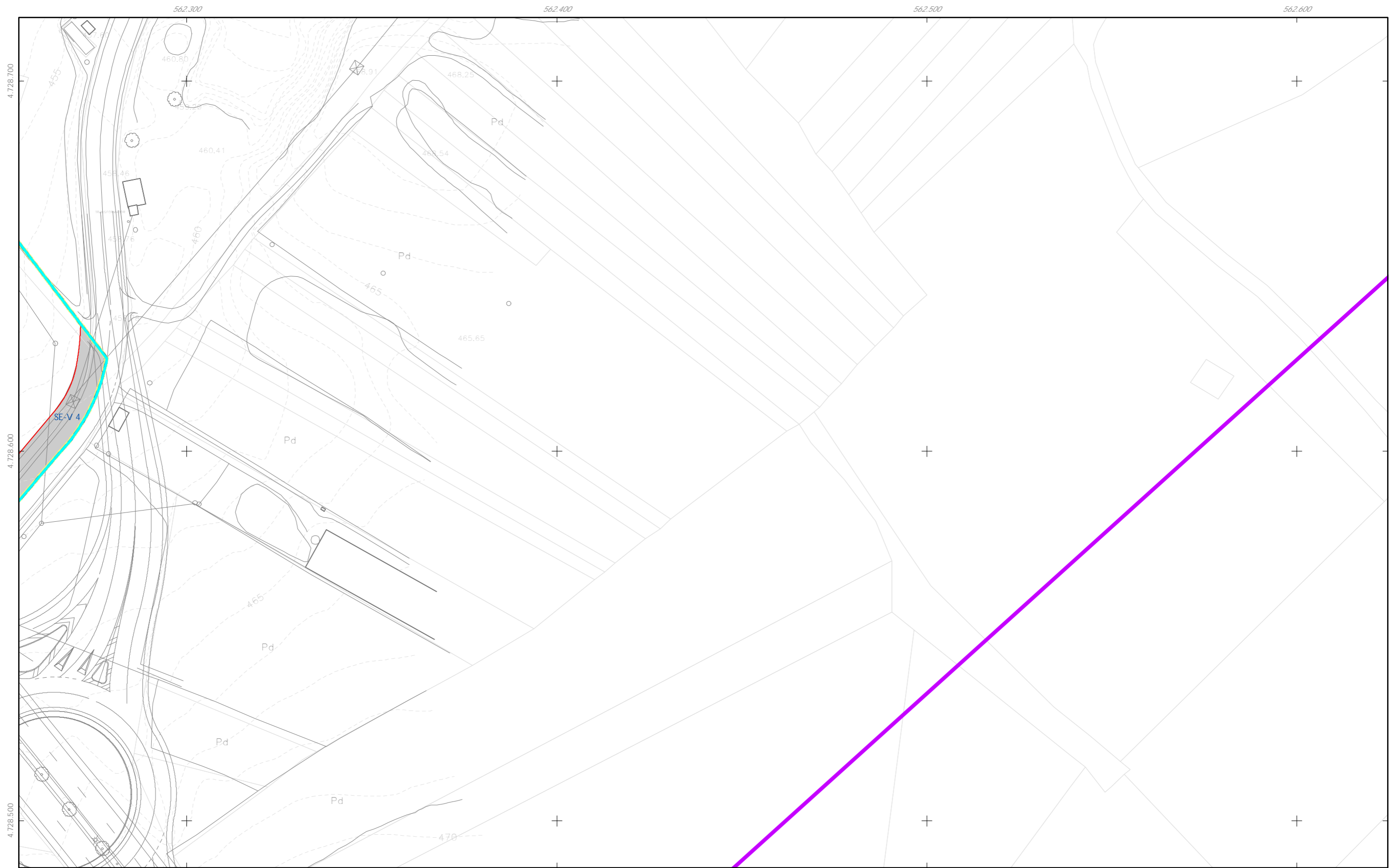
**CLASIFICACIÓN DO SOLO**

- Delimitación de Solo Urbano
- Delimitación de núcleo rural
- Delimitación de Solo Urbanizable
- SUD-R (Delimitado Residencial)
- SUD-I (Delimitado Industrial)




**REDE ELÉCTRICA**

- Liña alta tensión
- Liña media tensión

<p><b>GRÁFICO DE FOLIAS</b> GRÁFICO DE HOJAS</p> <table style="font-size: small;"> <tr><td colspan="2" style="text-align: center;">A Bandeira</td><td colspan="2" style="text-align: center;">Silleda</td></tr> <tr><td>B2</td><td>B3</td><td>B4</td><td></td></tr> <tr><td>C2</td><td>C3</td><td>C4</td><td></td></tr> <tr><td>D3</td><td>D4</td><td></td><td></td></tr> <tr><td>E3</td><td>E4</td><td></td><td></td></tr> <tr><td>F3</td><td>F4</td><td></td><td></td></tr> </table>	A Bandeira		Silleda		B2	B3	B4		C2	C3	C4		D3	D4			E3	E4			F3	F4			<table style="font-size: small;"> <tr><td>G6</td><td>G7</td></tr> <tr><td>H6</td><td>H7</td></tr> <tr><td>I5</td><td>I6</td></tr> <tr><td>J5</td><td>J6</td></tr> <tr><td>K6</td><td>K7</td></tr> <tr><td>L5</td><td>L6</td></tr> <tr><td>M5</td><td>M6</td></tr> <tr><td>N6</td><td>N7</td></tr> <tr><td>O6</td><td></td></tr> <tr><td>P6</td><td></td></tr> </table>	G6	G7	H6	H7	I5	I6	J5	J6	K6	K7	L5	L6	M5	M6	N6	N7	O6		P6		<p><b>H7</b> 17 de 37</p>	<p>Concello de SILLEDA</p>	<p><b>CONCELLO DE SILLEDA (PONTEVEDRA)</b> <small>AYUNTAMIENTO DE SILLEDA (PONTEVEDRA)</small></p> <p>PLAN XERAL DE ORDENACIÓN MUNICIPAL <small>PLAN GENERAL DE ORDENACIÓN MUNICIPAL</small></p> <p><b>Alfonso Botana S.L.</b> <small>Aprobación Definitiva</small></p> <p>V. PLANOS DE ORDENACIÓN <small>V. PLANOS DE ORDENACIÓN</small></p> <p>V.09 ORDENACIÓN DISTRITO 1: REDE ELÉCTRICA NÚCLEO URBANO DE SILLEDA <small>V.09 ORDENACIÓN DISTRITO 1: REDE ELÉCTRICA NÚCLEO URBANO DE SILLEDA</small></p>
A Bandeira		Silleda																																														
B2	B3	B4																																														
C2	C3	C4																																														
D3	D4																																															
E3	E4																																															
F3	F4																																															
G6	G7																																															
H6	H7																																															
I5	I6																																															
J5	J6																																															
K6	K7																																															
L5	L6																																															
M5	M6																																															
N6	N7																																															
O6																																																
P6																																																
<p>36052_PXOM_202303_AD</p> <p>Marzo 2023 <small>ETRS 89 29N</small> Marzo 2023 <small>EPSG: 28829</small></p>			<p>1:1.000</p>																																													



**CLASIFICACIÓN DO SOLO**

-  Delimitación de Solo Urbano
-  Delimitación de núcleo rural
-  Delimitación de Solo Urbanizable
- SUD-R (Delimitado Residencial)
- SUD-I (Delimitado Industrial)

**REDE ELÉCTRICA**



-  Liña alta tensión
-  Liña media tensión

GRÁFICO DE FOLLAS  
GRÁFICO DE HOJAS

A Bandeira				Silleda			
B2	B3	B4	A4	G6	G7	H6	H7
C2	C3	C4	B4	I5	I6	I7	H8
D3	D4	E3	C4	J5	J6	J7	J8
F3	F4	E4	D4	K6	K7	L6	L7
		F4	E4	M5	M6	M7	N6
			F4	N6	N7	O6	H8
						P6	18 de 37

Concello de SILLEDA 

**ALFONSO BOTANA**  
PROFESIONAL EN PLANIFICACIÓN URBANÍSTICA

36052\_PXOM\_202303\_AD  
Marzo 2023 ETRS 89 29N  
EPSG: 28829


CONCELLO DE SILLEDA (PONTEVEDRA)  
AYUNTAMIENTO DE SILLEDA (PONTEVEDRA)


PLAN XERAL DE ORDENACIÓN MUNICIPAL  
PLAN GENERAL DE ORDENACIÓN MUNICIPAL

Alfonso Botana S.L.  
Aprobación Definitiva

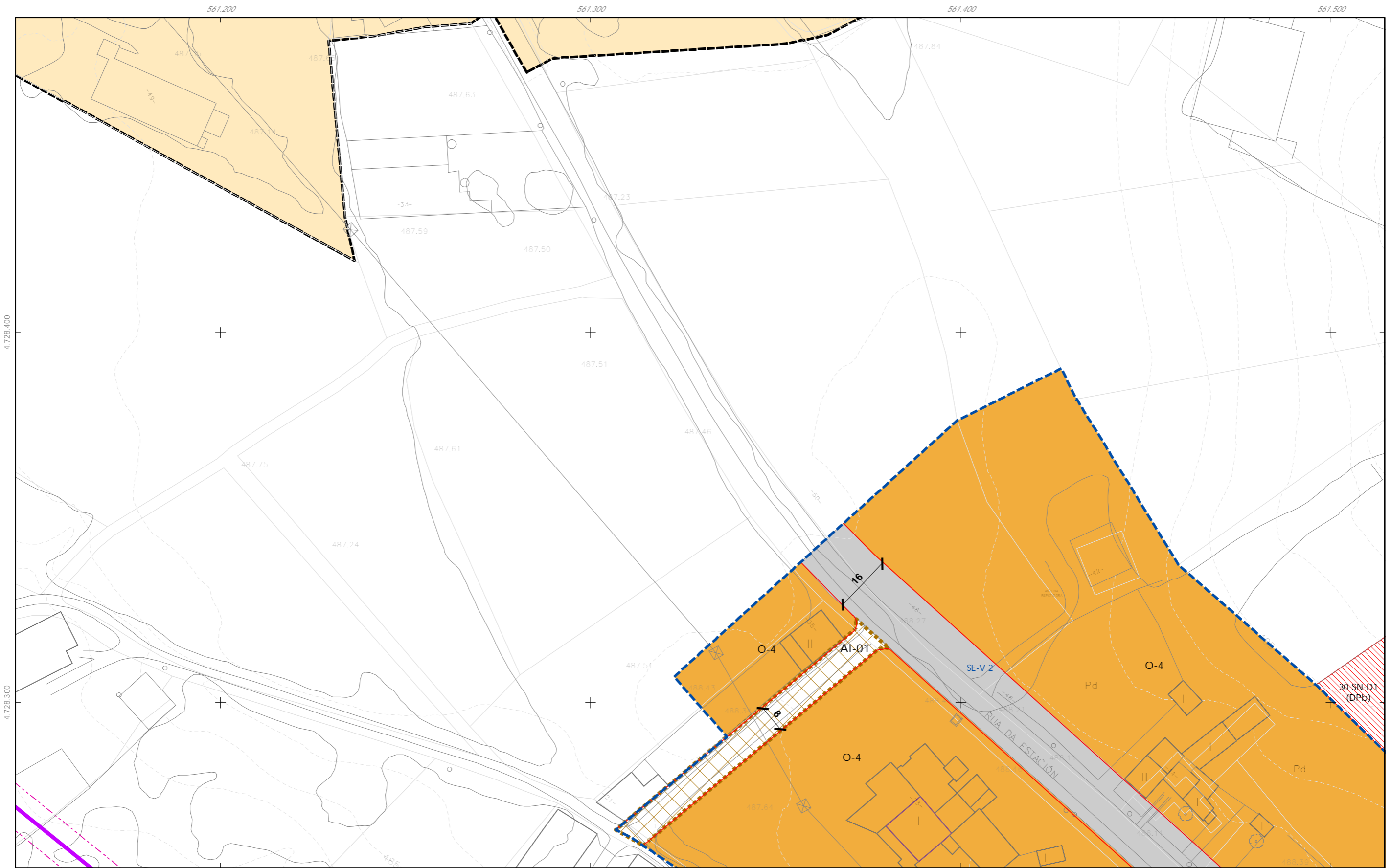
V. PLANOS DE ORDENACIÓN  
V. PLANOS DE ORDENACIÓN

V.09 ORDENACIÓN DISTRITO 1: REDE ELÉCTRICA NÚCLEO URBANO DE SILLEDA  
V.09 ORDENACIÓN DISTRITO 1: REDE ELÉCTRICA NÚCLEO URBANO DE SILLEDA

1:1.000 

 0 12.5 25 50 Metros





**CLASIFICACIÓN DO SOLO**

- Delimitación de Solo Urbano
- Delimitación de núcleo rural
- Delimitación de Solo Urbanizable
  - SUD-R (Delimitado Residencial)
  - SUD-I (Delimitado Industrial)

**REDE ELÉCTRICA**

- Liña alta tensión
- Liña media tensión

**GRÁFICO DE FOLLAS**  
GRÁFICO DE HOJAS

A Bandeira				Silleda				
B2	B3	B4	A4	G6	G7	H6	H7	H8
C2	C3	C4	B5	J5	J6	J7	J8	
D3	D4	E3	E4	K6	K7	L5	L6	L7
F3	F4	M5	M6	M7	N6	N7	O6	P6

**15**  
19 de 37

Concello de SILLEDA



**ALFONSO BOTANA**  
PROYECTOS URBANÍSTICOS E INGENIERÍA

36052\_PXOM\_202303\_AD  
Marzo 2023  
ETRS 89 29N  
EPSG: 28829

**CONCELLO DE SILLEDA (PONTEVEDRA)**  
AYUNTAMIENTO DE SILLEDA (PONTEVEDRA)


PLAN XERAL DE ORDENACIÓN MUNICIPAL  
PLAN GENERAL DE ORDENACIÓN MUNICIPAL

**Alfonso Botana S.L.**  
Aprobación Definitiva

**V. PLANOS DE ORDENACIÓN**  
V. PLANOS DE ORDENACIÓN




V.09 ORDENACIÓN DISTRITO 1: REDE ELÉCTRICA NÚCLEO URBANO DE SILLEDA  
V.08 ORDENACIÓN DISTRITO 2: REDE ELÉCTRICA NÚCLEO URBANO DE SILLEDA

1:1.000







**CLASIFICACIÓN DO SOLO**

-  Delimitación de Solo Urbano
-  Delimitación de núcleo rural
-  Delimitación de Solo Urbanizable
- SUD-R (Delimitado Residencial)
- SUD-I (Delimitado Industrial)

**REDE ELÉCTRICA**

-  Liña alta tensión
-  Liña media tensión

**GRÁFICO DE FOLLAS**  
GRÁFICO DE HOJAS

A Bandeira				Silleda			
B2	B3	B4	A4	G6	G7	H6	H7
C2	C3	C4	H6	H6	H7	H8	H8
D3	D4	J5	J6	J5	J6	J7	J8
E3	E4	K6	K7	K6	K7	L6	L7
F3	F4	M5	M6	M5	M6	M7	N6
		N6	N7	N6	N7	O6	O7
		O6	O7	O6	O7	P6	P7
		P6	P7				

**16**  
20 de 37

Concello de SILEDA



**ALFONSO BOTANA**  
INGENIERO EN PLANIFICACIÓN URBANÍSTICA

36052\_PXOM\_202303\_AD  
Marzo 2023  
ETRS 89 29N  
EPSG: 28829

1:1.000

**CONCELLO DE SILEDA (PONTEVEDRA)**  
AYUNTAMIENTO DE SILEDA (PONTEVEDRA)

PLAN XERAL DE ORDENACIÓN MUNICIPAL  
PLAN GENERAL DE ORDENACIÓN MUNICIPAL

**Alfonso Botana S.L.**  
Aprobación Definitiva

V. PLANOS DE ORDENACIÓN  
V. PLANOS DE ORDENACIÓN




V.09 ORDENACIÓN DISTRITO 1: REDE ELÉCTRICA NÚCLEO URBANO DE SILEDA  
V.08 ORDENACIÓN DISTRITO 2: REDE ELÉCTRICA NÚCLEO URBANO DE SILEDA

0 12.5 25 50 Metros







**CLASIFICACIÓN DO SOLO**

-  Delimitación de Solo Urbano
-  Delimitación de núcleo rural
-  Delimitación de Solo Urbanizable
- SUD-R (Delimitado Residencial)
- SUD-I (Delimitado Industrial)

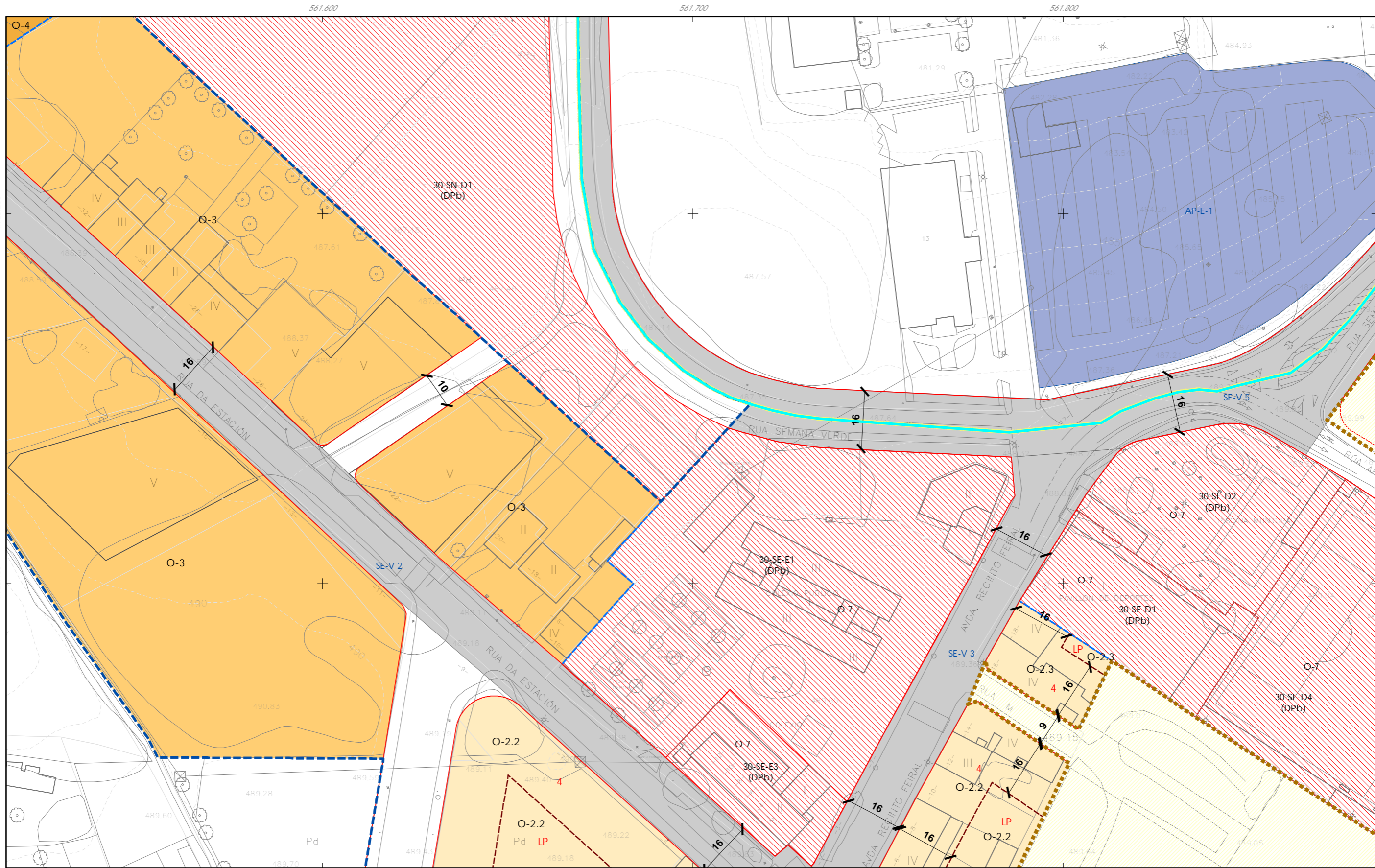
**REDE ELÉCTRICA**

-  Liña alta tensión
-  Liña media tensión

<p><b>GRÁFICO DE FOLLAS</b> GRÁFICO DE FOLLAS</p> <table border="1" style="font-size: small; border-collapse: collapse;"> <tr> <td colspan="4" style="text-align: center;"><i>A Bandeira</i></td> <td colspan="4" style="text-align: center;"><i>Silleda</i></td> </tr> <tr> <td>B2</td><td>B3</td><td>B4</td><td>A4</td> <td>G6</td><td>G7</td><td>H6</td><td>H8</td> </tr> <tr> <td>C2</td><td>C3</td><td>C4</td><td>H6</td> <td>I5</td><td>I6</td><td>I7</td><td>I8</td> </tr> <tr> <td>D3</td><td>D4</td><td>K6</td><td>J5</td> <td>J6</td><td>J7</td><td>J8</td><td>K6</td> </tr> <tr> <td>E3</td><td>E4</td><td>L5</td><td>K6</td> <td>L6</td><td>L7</td><td>M5</td><td>M6</td> </tr> <tr> <td>F3</td><td>F4</td><td>M5</td><td>M6</td> <td>N6</td><td>N7</td><td>O6</td><td>P6</td> </tr> </table>		<i>A Bandeira</i>				<i>Silleda</i>				B2	B3	B4	A4	G6	G7	H6	H8	C2	C3	C4	H6	I5	I6	I7	I8	D3	D4	K6	J5	J6	J7	J8	K6	E3	E4	L5	K6	L6	L7	M5	M6	F3	F4	M5	M6	N6	N7	O6	P6	<p>Concello de SILEDA</p> 	<p><b>CONCELLO DE SILEDA (PONTEVEDRA)</b> <i>AYUNTAMIENTO DE SILEDA (PONTEVEDRA)</i></p> <p>PLAN XERAL DE ORDENACIÓN MUNICIPAL <i>PLAN GENERAL DE ORDENACIÓN MUNICIPAL</i></p>
<i>A Bandeira</i>				<i>Silleda</i>																																															
B2	B3	B4	A4	G6	G7	H6	H8																																												
C2	C3	C4	H6	I5	I6	I7	I8																																												
D3	D4	K6	J5	J6	J7	J8	K6																																												
E3	E4	L5	K6	L6	L7	M5	M6																																												
F3	F4	M5	M6	N6	N7	O6	P6																																												
<p><b>ALFONSO BOTANA S.L.</b> <i>PROFESIONALES EN ARQUITECTURA Y INGENIERÍA</i></p>		<p><b>Alfonso Botana S.L.</b> <i>Aprobación Definitiva</i></p>																																																	
<p>36052_PXOM_202303_AD</p> <p>Marzo 2023 <i>Marzo 2023</i></p> <p>ETRS 89 29N EPSG: 28829</p>		<p><b>V. PLANOS DE ORDENACIÓN</b> <i>V. PLANOS DE ORDENACIÓN</i></p> <p>V.09 ORDENACIÓN DISTRITO 1: REDE ELÉCTRICA NÚCLEO URBANO DE SILEDA <i>V.09 ORDENACIÓN DISTRITO 1: REDE ELÉCTRICA NÚCLEO URBANO DE SILEDA</i></p>																																																	
<p>17 <i>21 de 37</i></p>		<p>1:1.000</p> 																																																	







**CLASIFICACIÓN DO SOLO**

- Delimitación de Solo Urbano
- Delimitación de núcleo rural
- Delimitación de Solo Urbanizable
  - SUD-R (Delimitado Residencial)
  - SUD-I (Delimitado Industrial)

**REDE ELÉCTRICA**

- Liña alta tensión
- Liña media tensión

**GRÁFICO DE FOLLAS**

A Bandeira			Silleda		
B2	B3	B4	G6	G7	H8
C2	C3	C4	I5	I6	I7
D3	D4	E3	J5	J6	J8
E3	E4	F3	K6	K7	L7
			M5	M6	M7
			N6	N7	O6
			P6		

**J6**  
23 de 37

Concello de SILEDA

**ALFONSO BOTANA**  
ARQUITECTURA MUNICIPAL

36052\_PXOM\_202303\_AD  
Marzo 2023

ETRS 89 29N  
EPSG: 25829


CONCELLO DE SILEDA (PONTEVEDRA)  
AYUNTAMIENTO DE SILEDA (PONTEVEDRA)  
PLAN XERAL DE ORDENACIÓN MUNICIPAL  
PLAN GENERAL DE ORDENACIÓN MUNICIPAL

**Alfonso Botana S.L.**  
Aprobación Definitiva

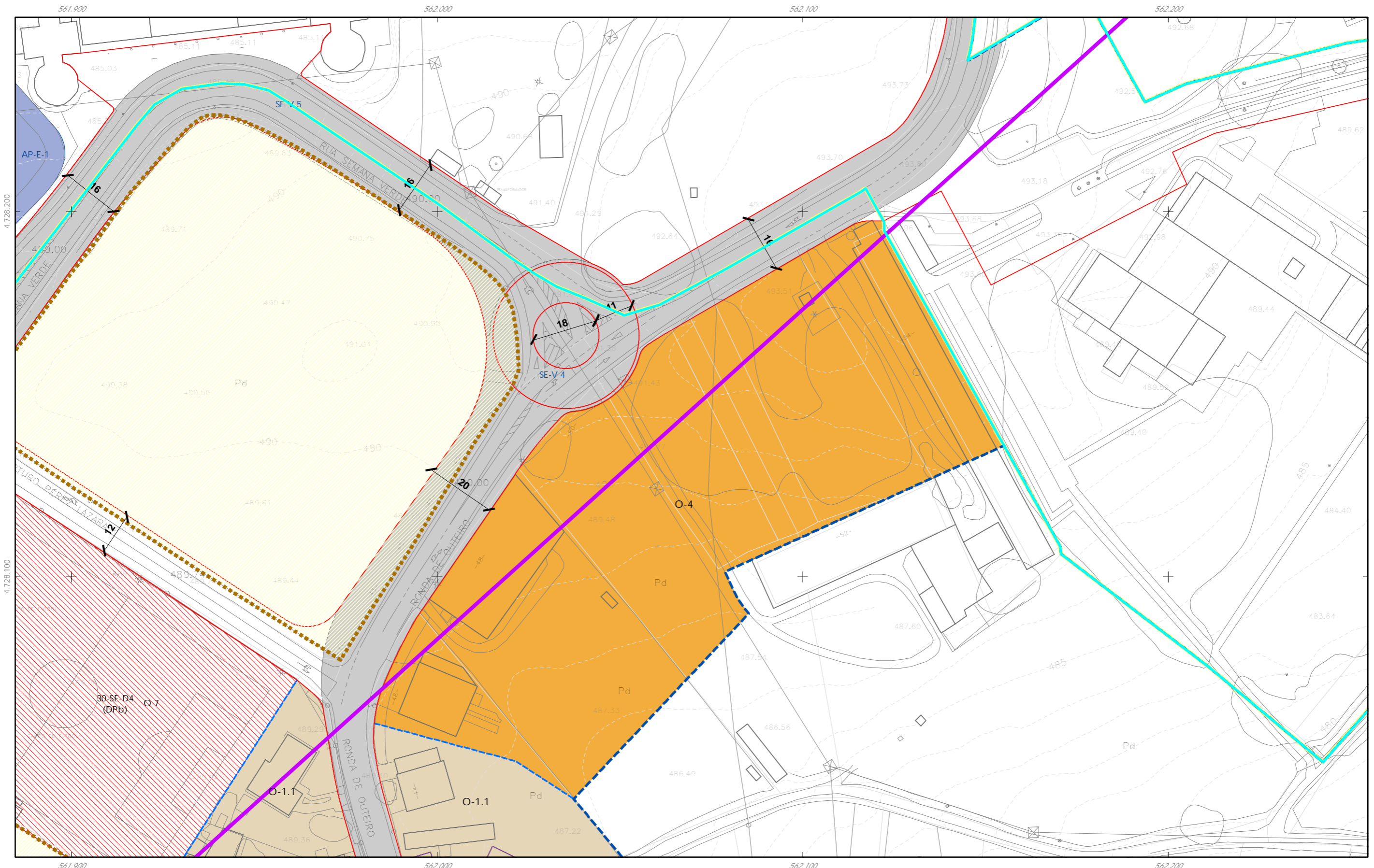
V. PLANOS DE ORDENACIÓN  
V. PLANOS DE ORDENACIÓN

V.09 ORDENACIÓN DISTRITO 1: REDE ELÉCTRICA NÚCLEO URBANO DE SILEDA  
V.09 ORDENACIÓN DISTRITO 1: REDE ELÉCTRICA NÚCLEO URBANO DE SILEDA

1:1.000







**CLASIFICACIÓN DO SOLO**

- Delimitación de Solo Urbano
- Delimitación de núcleo rural
- Delimitación de Solo Urbanizable
- SUD-R (Delimitado Residencial)
- SUD-I (Delimitado Industrial)

**REDE ELÉCTRICA**

- Liña alta tensión
- Liña media tensión

**GRÁFICO DE FOLLAS**  
GRÁFICO DE HOJAS

<i>A Bandeira</i>				<i>Silleda</i>			
B2	B3	B4	A4	G6	G7		
C2	C3	C4	H6	H7	H8		
D3	D4	J5	J6	J7	J8		
E3	E4	K6	K7				
F3	F4	L5	L6	L7			
				M5	M6	M7	
				N6	N7		
				O6			
				P6			

**J7**  
24 de 37

Concello de SILEDA



**ALFONSO BOTANA**  
PROYECTOS URBANÍSTICOS E INGENIERÍA

36052\_PXOM\_202303\_AD  
Marzo 2023 ETRS 89 29N  
EPSG: 25829

1:1.000

**CONCELLO DE SILEDA (PONTEVEDRA)**  
*AYUNTAMIENTO DE SILEDA (PONTEVEDRA)*

PLAN XERAL DE ORDENACIÓN MUNICIPAL  
*PLAN GENERAL DE ORDENACIÓN MUNICIPAL*

**Alfonso Botana S.L.**  
*Aprobación Definitiva*

**V. PLANOS DE ORDENACIÓN**  
*V. PLANOS DE ORDENACIÓN*




V.09 ORDENACIÓN DISTRITO 1: REDE ELÉCTRICA NÚCLEO URBANO DE SILEDA  
*V.09 ORDENACIÓN DISTRITO 1: REDE ELÉCTRICA NÚCLEO URBANO DE SILEDA*

0 12.5 25 50 Metros





**CLASIFICACIÓN DO SOLO**

-  Delimitación de Solo Urbano
-  Delimitación de núcleo rural
-  Delimitación de Solo Urbanizable
- SUD-R (Delimitado Residencial)
- SUD-I (Delimitado Industrial)

**REDE ELÉCTRICA**



-  Liña alta tensión
-  Liña media tensión

GRÁFICO DE FOLIAS  
GRÁFICO DE HOJAS

A Bandeira				Silleda			
B2	B3	B4	A4	G6	G7	H6	H7
C2	C3	C4	B4	I5	I6	I7	H8
D3	D4	F3	D3	J5	J6	J7	J8
E3	E4	F4	E3	K6	K7	L6	L7
M5	M6	M7	M5	N6	N7	O6	O7
P6			P6				

**J8**  
25 de 37

Concello de SILEDA



36052\_PXOM\_202303\_AD  
Marzo 2023  
ETRS 89 29N  
EPSG: 28829

CONCELLO DE SILEDA (PONTEVEDRA)  
AYUNTAMIENTO DE SILEDA (PONTEVEDRA)

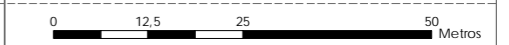
PLAN XERAL DE ORDENACIÓN MUNICIPAL  
PLAN GENERAL DE ORDENACIÓN MUNICIPAL

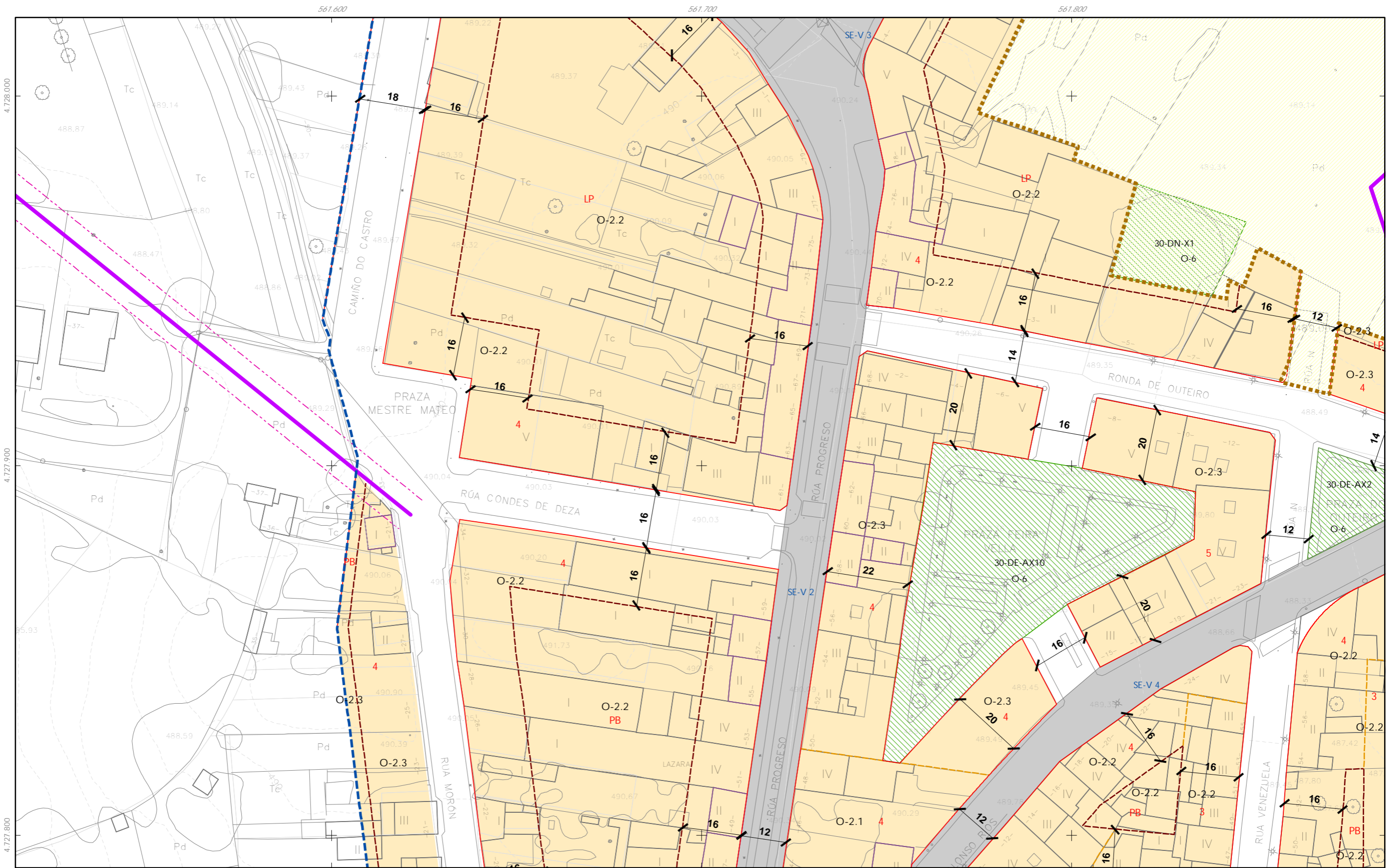
Alfonso Botana S.L.  
Aprobación Definitiva

V. PLANOS DE ORDENACIÓN  
V. PLANOS DE ORDENACIÓN

V.09 ORDENACIÓN DISTRITO 1: REDE ELÉCTRICA NÚCLEO URBANO DE SILEDA  
V.09 ORDENACIÓN DISTRITO 1: REDE ELÉCTRICA NÚCLEO URBANO DE SILEDA

1:1.000





**CLASIFICACIÓN DO SOLO**

- Delimitación de Solo Urbano
- Delimitación de núcleo rural
- Delimitación de Solo Urbanizable
  - SUD-R (Delimitado Residencial)
  - SUD-I (Delimitado Industrial)

**REDE ELÉCTRICA**

- Liña alta tensión
- Liña media tensión

**GRÁFICO DE FOLLAS**  
GRÁFICO DE HOJAS

A Bandeira				Silleda					
B2	B3	B4	A4	G6	G7	H6	H7	H8	
C2	C3	C4	B4	I5	I6	I7	J6	J7	J8
D3	D4	E3	D4	J5	J6	J7	K6	K7	
E3	E4	F3	E4	L5	L6	L7	M5	M6	M7
F3	F4			N6	N7	O6	P6		

**K6**  
26 de 37

Concello de SILEDA

**ALFONSO BOTANA**  
S.L.

36052\_PXOM\_202303\_AD  
Marzo 2023 ERS 89 29N  
Marzo 2023 EPSG: 28829

**CONCELLO DE SILEDA (PONTEVEDRA)**  
AYUNTAMIENTO DE SILEDA (PONTEVEDRA)

PLAN XERAL DE ORDENACIÓN MUNICIPAL  
PLAN GENERAL DE ORDENACIÓN MUNICIPAL

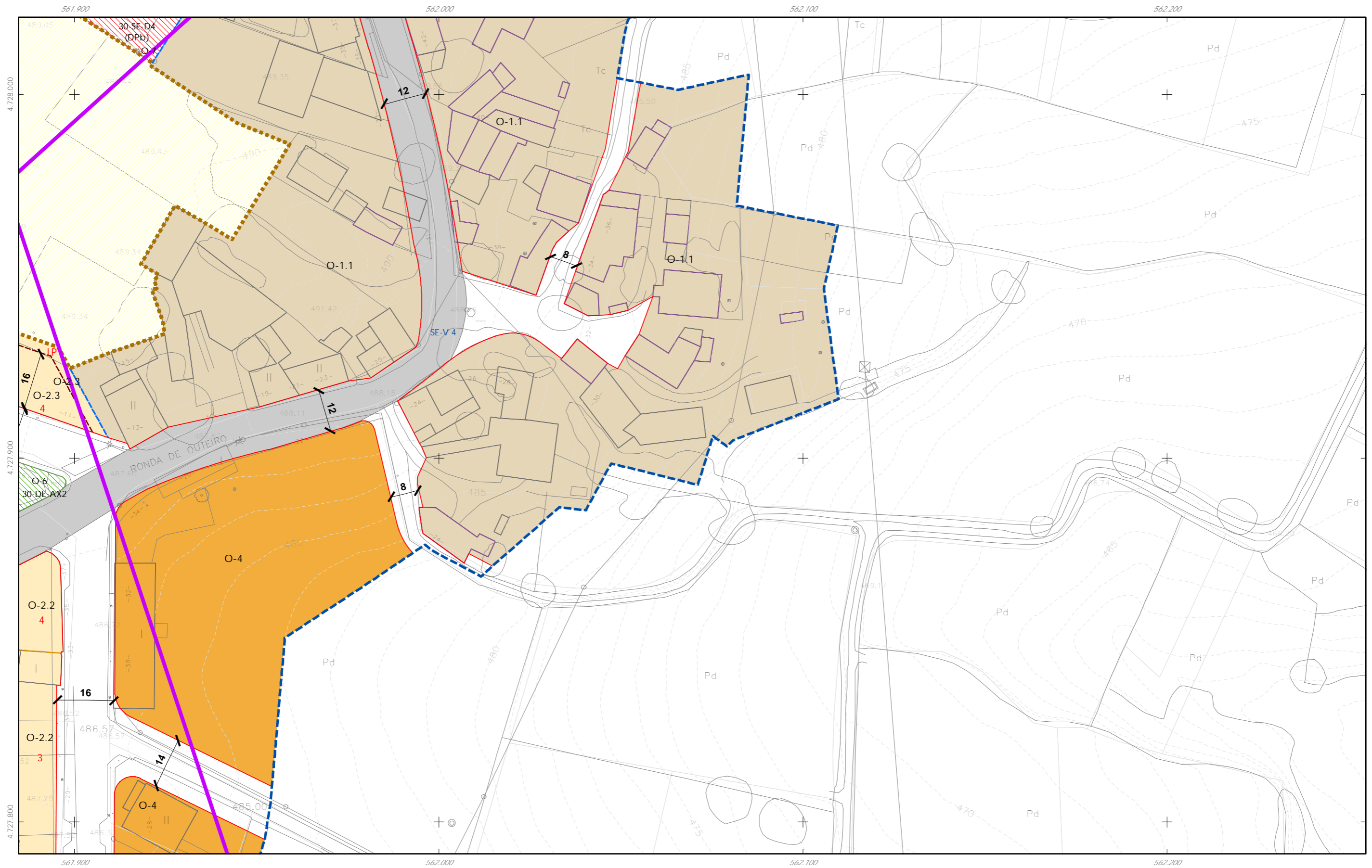
**Alfonso Botana S.L.**  
Aprobación Definitiva

**V. PLANOS DE ORDENACIÓN**  
V. PLANOS DE ORDENACIÓN

V.09 ORDENACIÓN DISTRITO 1: REDE ELÉCTRICA NÚCLEO URBANO DE SILEDA  
V.09 ORDENACIÓN DISTRITO 1: REDE ELÉCTRICA NÚCLEO URBANO DE SILEDA

1:1.000





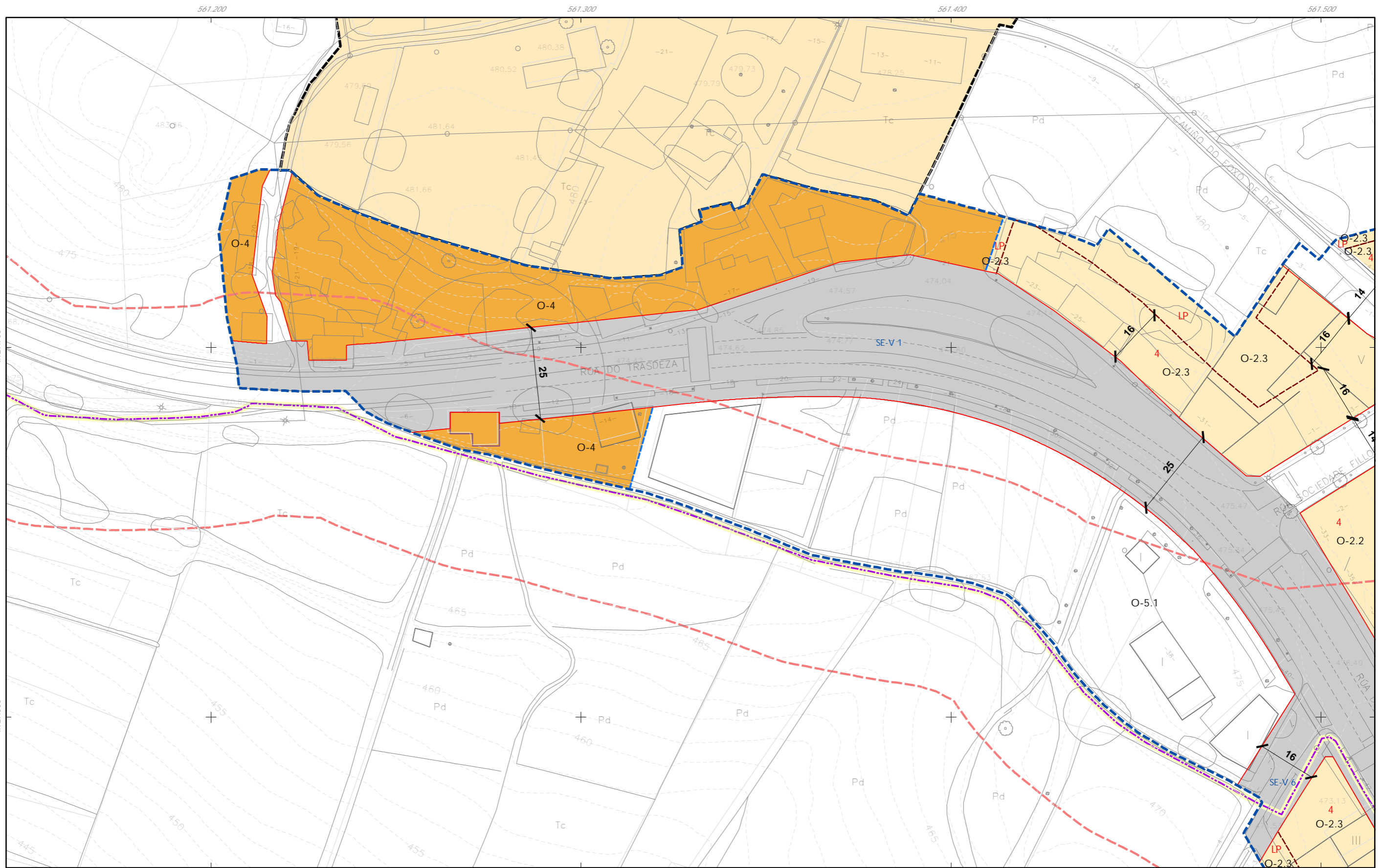
**CLASIFICACIÓN DO SOLO**

- Delimitación de Solo Urbano
- Delimitación de núcleo rural
- Delimitación de Solo Urbanizable
- SUD-R (Delimitado Residencial)
- SUD-I (Delimitado Industrial)

**REDE ELÉCTRICA**

- Liña alta tensión
- Liña media tensión

<p><b>GRÁFICO DE FOLLAS</b> GRÁFICO DE HOJAS</p> <table style="font-size: 8px; border-collapse: collapse;"> <tr> <td colspan="2" style="text-align: center;"><i>A Bandeira</i></td> <td colspan="2" style="text-align: center;"><i>Silleda</i></td> </tr> <tr> <td style="border: 1px solid black; text-align: center;">A4</td> <td style="border: 1px solid black; text-align: center;">G6</td> <td style="border: 1px solid black; text-align: center;">G7</td> <td></td> </tr> <tr> <td style="border: 1px solid black; text-align: center;">B2</td> <td style="border: 1px solid black; text-align: center;">B3</td> <td style="border: 1px solid black; text-align: center;">B4</td> <td style="border: 1px solid black; text-align: center;">H6</td> </tr> <tr> <td style="border: 1px solid black; text-align: center;">C2</td> <td style="border: 1px solid black; text-align: center;">C3</td> <td style="border: 1px solid black; text-align: center;">C4</td> <td style="border: 1px solid black; text-align: center;">H7</td> </tr> <tr> <td style="border: 1px solid black; text-align: center;">D3</td> <td style="border: 1px solid black; text-align: center;">D4</td> <td style="border: 1px solid black; text-align: center;">J5</td> <td style="border: 1px solid black; text-align: center;">J6</td> </tr> <tr> <td style="border: 1px solid black; text-align: center;">E3</td> <td style="border: 1px solid black; text-align: center;">E4</td> <td style="border: 1px solid black; text-align: center;">K6</td> <td style="border: 1px solid black; text-align: center;">K7</td> </tr> <tr> <td style="border: 1px solid black; text-align: center;">F3</td> <td style="border: 1px solid black; text-align: center;">F4</td> <td style="border: 1px solid black; text-align: center;">L5</td> <td style="border: 1px solid black; text-align: center;">L6</td> </tr> <tr> <td></td> <td></td> <td style="border: 1px solid black; text-align: center;">M5</td> <td style="border: 1px solid black; text-align: center;">M6</td> </tr> <tr> <td></td> <td></td> <td style="border: 1px solid black; text-align: center;">N6</td> <td style="border: 1px solid black; text-align: center;">N7</td> </tr> <tr> <td></td> <td></td> <td style="border: 1px solid black; text-align: center;">O6</td> <td style="border: 1px solid black; text-align: center;">P6</td> </tr> </table>	<i>A Bandeira</i>		<i>Silleda</i>		A4	G6	G7		B2	B3	B4	H6	C2	C3	C4	H7	D3	D4	J5	J6	E3	E4	K6	K7	F3	F4	L5	L6			M5	M6			N6	N7			O6	P6	<p>Concello de SILLEDIA</p> <p><b>ALFONSO BOTANA</b> PROYECTOS URBANÍSTICOS E INGENIERÍA</p>	<p><b>CONCELLO DE SILLEDIA (PONTEVEDRA)</b> <i>AYUNTAMIENTO DE SILLEDIA (PONTEVEDRA)</i></p> <p>PLAN XERAL DE ORDENACIÓN MUNICIPAL <i>PLAN GENERAL DE ORDENACIÓN MUNICIPAL</i></p> <p><b>Alfonso Botana S.L.</b> <i>Aprobación Definitiva</i></p> <p>V. PLANOS DE ORDENACIÓN <i>V. PLANOS DE ORDENACIÓN</i></p> <p>V.09 ORDENACIÓN DISTRITO 1: REDE ELÉCTRICA NÚCLEO URBANO DE SILLEDIA <i>V.09 ORDENACIÓN DISTRITO 1: REDE ELÉCTRICA NÚCLEO URBANO DE SILLEDIA</i></p>
<i>A Bandeira</i>		<i>Silleda</i>																																								
A4	G6	G7																																								
B2	B3	B4	H6																																							
C2	C3	C4	H7																																							
D3	D4	J5	J6																																							
E3	E4	K6	K7																																							
F3	F4	L5	L6																																							
		M5	M6																																							
		N6	N7																																							
		O6	P6																																							
<p>36052_PXOM_202303_AD</p> <p>Marzo 2023    ETRS 89 29N Marzo 2023    EPSG: 28829</p>	<p>1:1.000</p>	<p>0    12.5    25    50 Metros</p>																																								



CLASIFICACIÓN DO SOLO

- Delimitación de Solo Urbano
- Delimitación de núcleo rural
- Delimitación de Solo Urbanizable
  - SUD-R (Delimitado Residencial)
  - SUD-I (Delimitado Industrial)

REDE ELÉCTRICA

- Liña alta tensión
- Liña media tensión

GRÁFICO DE FOLLAS  
GRÁFICO DE HOJAS

A Bandeira				Silleda			
B2	B3	B4	A4	G6	G7	H6	H8
C2	C3	C4	B4	I5	I6	I7	H8
D3	D4	E3	C4	J5	J6	J7	J8
E3	E4	F3	D4	K6	K7	L6	L7
F3	F4	M5	E4	M6	M7	N6	N7
			F4	O6		P6	

**L5**  
28 de 37

Concello de SILLEDA

**ALFONSO BOTANA S.L.**  
PROFESIONALES EN ARQUITECTURA E INGENIERÍA

36052\_PXOM\_202303\_AD  
Marzo 2023 ETRS 89 29N  
EPSG: 28829

1:1.000

0 12.5 25 50 Metros

CONCELLO DE SILLEDA (PONTEVEDRA)  
AYUNTAMIENTO DE SILLEDA (PONTEVEDRA)

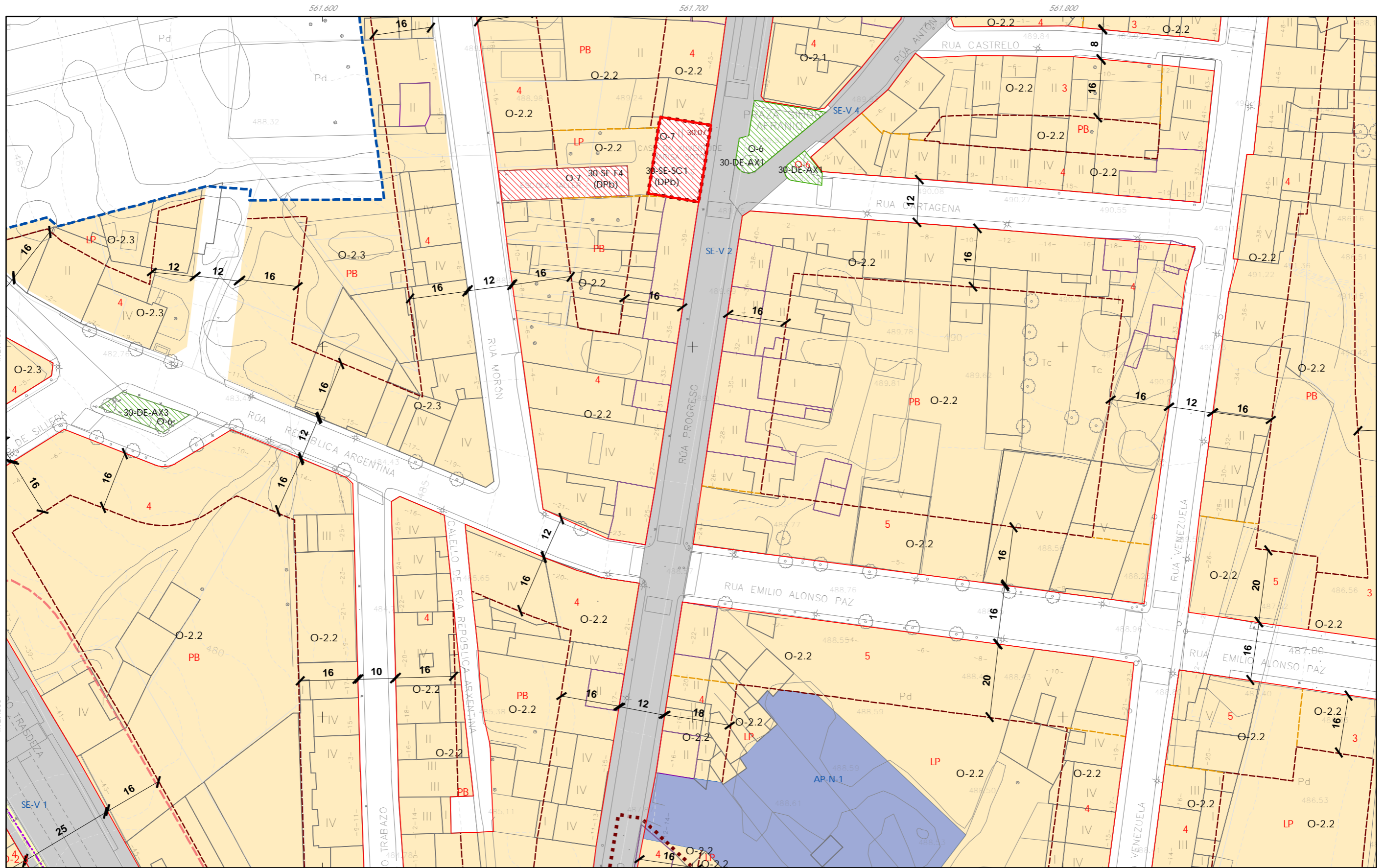
PLAN XERAL DE ORDENACIÓN MUNICIPAL  
PLAN GENERAL DE ORDENACIÓN MUNICIPAL

**Alfonso Botana S.L.**  
Aprobación Definitiva

V. PLANOS DE ORDENACIÓN  
V. PLANOS DE ORDENACIÓN

V.09 ORDENACIÓN DISTRITO 1: REDE ELÉCTRICA NÚCLEO URBANO DE SILLEDA  
V.08 ORDENACIÓN DISTRITO 2: REDE ELÉCTRICA NÚCLEO URBANO DE SILLEDA





CLASIFICACIÓN DO SOLO

- Delimitación de Solo Urbano
- Delimitación de núcleo rural
- Delimitación de Solo Urbanizable
- SUD-R (Delimitado Residencial)
- SUD-I (Delimitado Industrial)

REDE ELÉCTRICA

- Liña alta tensión
- Liña media tensión

GRÁFICO DE FOLLAS

A Bandeira		Silleda	
B2	B3	G6	G7
B3	B4	H6	H7
C2	C3	I5	I6
C3	C4	J5	J6
D3	D4	K5	K6
E3	E4	L5	L6
F3	F4	M5	M6
		N6	N7
		O6	
		P6	

**L6**  
29 de 37

Concello de SILLEDA



36052\_PXOM\_202303\_AD

Marzo 2023 ETRS 89 29N  
Marzo 2023 EPSG: 28829

CONCELLO DE SILLEDA (PONTEVEDRA)  
AYUNTAMIENTO DE SILLEDA (PONTEVEDRA)  
PLAN XERAL DE ORDENACIÓN MUNICIPAL  
PLAN GENERAL DE ORDENACIÓN MUNICIPAL

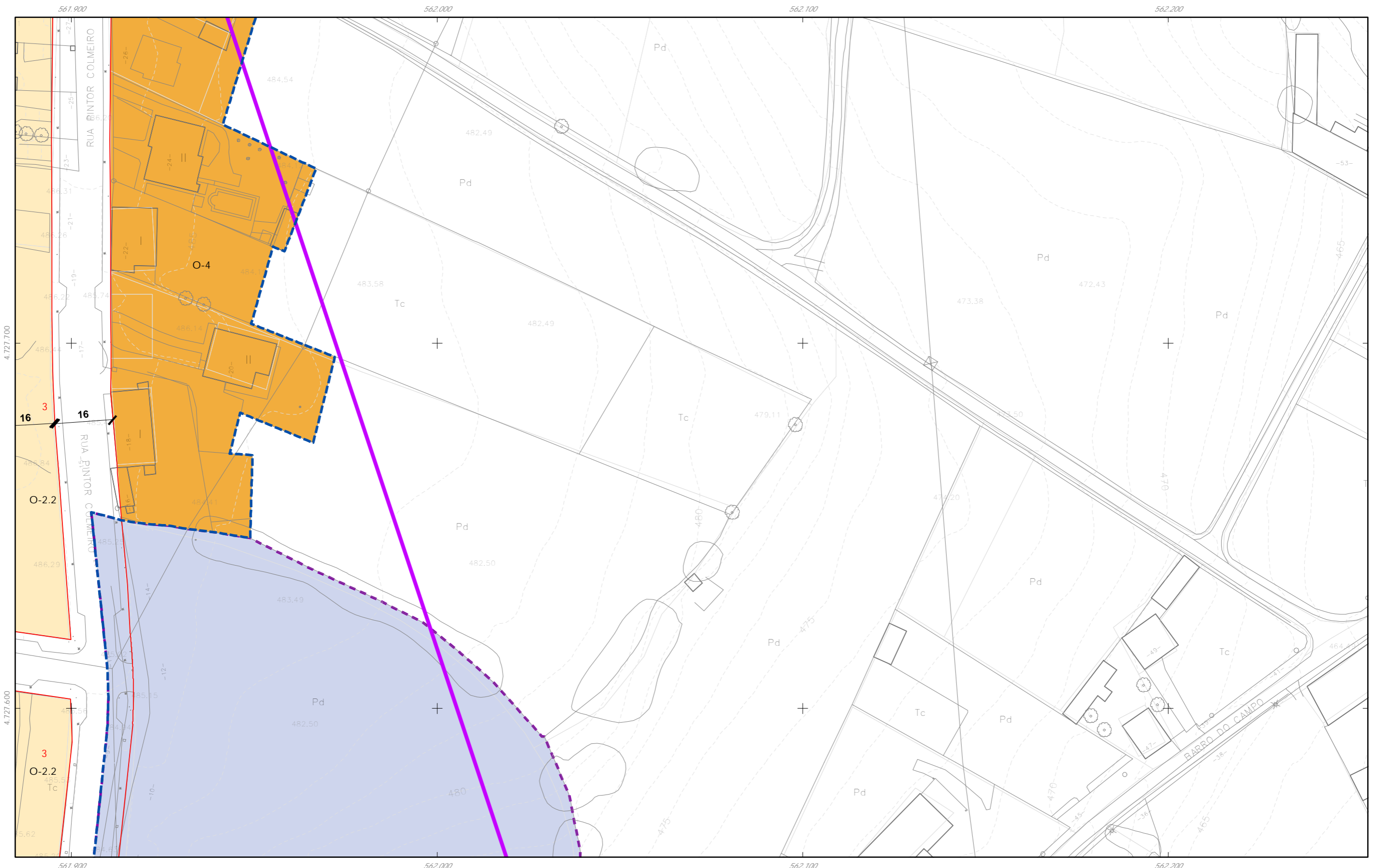
Alfonso Botana S.L.  
Aprobación Definitiva

V. PLANOS DE ORDENACIÓN  
V. PLANOS DE ORDENACIÓN




V.09 ORDENACIÓN DISTRITO 1: REDE ELÉCTRICA NÚCLEO URBANO DE SILLEDA  
V.09 ORDENACIÓN DISTRITO 2: REDE ELÉCTRICA NÚCLEO URBANO DE SILLEDA

1:1.000





CLASIFICACIÓN DO SOLO

-  Delimitación de Solo Urbano
-  Delimitación de núcleo rural
-  Delimitación de Solo Urbanizable
- SUD-R (Delimitado Residencial)
- SUD-I (Delimitado Industrial)

REDE ELÉCTRICA



-  Liña alta tensión
-  Liña media tensión

GRÁFICO DE FOLIAS  
GRÁFICO DE HOJAS

A Bandeira				Silleda			
B2	B3	B4	A4	G6	G7	H6	H7
C2	C3	C4	B4	I5	I6	I7	H8
D3	D4	E3	C4	J5	J6	J7	J8
F3	F4	E4	D4	K6	K7	L6	L7
		F4	E4	M5	M6	M7	L7
			F4	N6	N7	O6	L7
			F4	O6	P6		L7

L7  
30 de 37

Concello de SILLEDIA



36052\_PXOM\_202303\_AD  
Marzo 2023  
EPRS 89 29N  
EPSG: 28829

CONCELLO DE SILLEDIA (PONTEVEDRA)  
AYUNTAMIENTO DE SILLEDIA (PONTEVEDRA)

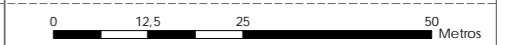
PLAN XERAL DE ORDENACIÓN MUNICIPAL  
PLAN GENERAL DE ORDENACIÓN MUNICIPAL

Alfonso Botana S.L.  
Aprobación Definitiva

V. PLANOS DE ORDENACIÓN  
V. PLANOS DE ORDENACIÓN

V.09 ORDENACIÓN DISTRITO 1: REDE ELÉCTRICA NÚCLEO URBANO DE SILLEDIA  
V.09 ORDENACIÓN DISTRITO 1: REDE ELÉCTRICA NÚCLEO URBANO DE SILLEDIA




1:1.000









**CLASIFICACIÓN DO SOLO**

-  Delimitación de Solo Urbano
-  Delimitación de núcleo rural
-  Delimitación de Solo Urbanizable
- SUD-R (Delimitado Residencial)
- SUD-I (Delimitado Industrial)

**REDE ELÉCTRICA**

-  Liña alta tensión
-  Liña media tensión

**GRÁFICO DE FOLIAS**  
GRÁFICO DE HOJAS

A Bandeira				Silecta			
B2	B3	B4	A4	G6	G7	H6	H7
C2	C3	C4	B4	I5	I6	I7	H8
D3	D4	E3	C4	J5	J6	J7	J8
E3	E4	F3	D4	K6	K7	L6	L7
F3	F4	M5	E4	M6	M7	N6	N7
			F4	O6		P6	

**M5**  
31 de 37

Concello de SILEDA



**ALFONSO BOTANA**  
ARQUITECTURA URBANÍSTICA E INGENIERÍA

36052\_PXOM\_202303\_AD  
Marzo 2023  
ETRS 89 29N  
EPSG: 28829

**CONCELLO DE SILEDA (PONTEVEDRA)**  
AYUNTAMIENTO DE SILEDA (PONTEVEDRA)


PLAN XERAL DE ORDENACIÓN MUNICIPAL  
PLAN GENERAL DE ORDENACIÓN MUNICIPAL

**Alfonso Botana S.L.**  
Aprobación Definitiva

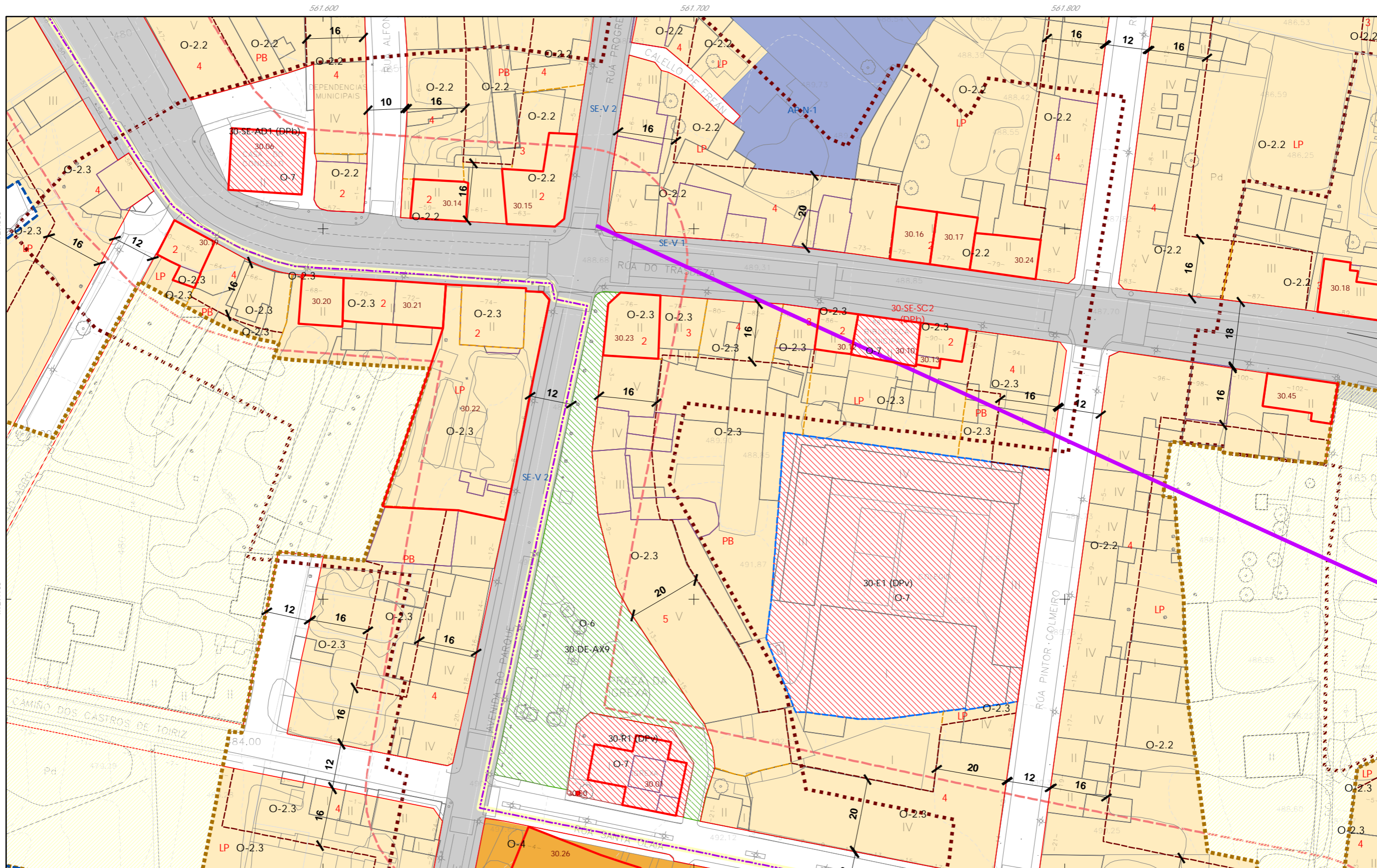
V. PLANOS DE ORDENACIÓN  
V. PLANOS DE ORDENACIÓN

V.09 ORDENACIÓN DISTRITO 1: REDE ELÉCTRICA NÚCLEO URBANO DE SILEDA  
V.09 ORDENACIÓN DISTRITO 1: REDE ELÉCTRICA NÚCLEO URBANO DE SILEDA

1:1.000







CLASIFICACIÓN DO SOLO

- Delimitación de Solo Urbano
- Delimitación de núcleo rural
- Delimitación de Solo Urbanizable
- SUD-R (Delimitado Residencial)
- SUD-I (Delimitado Industrial)

REDE ELÉCTRICA

- Liña alta tensión
- Liña media tensión

GRÁFICO DE FOLLAS  
GRÁFICO DE HOJAS

A Bandeira				Silleda				
B2	B3	B4	A4	G6	G7	H6	H7	H8
C2	C3	C4	B4	I5	I6	I7	I8	
D3	D4	E3	C4	J5	J6	J7	J8	
E3	E4	F3	D4	K6	K7	L6	L7	
F3	F4	M5	E4	M5	M6	M7		
		N6	F4	N6	N7	O6		
		O6		P6				
		P6						

**M6**  
32 de 37

Concello de SILEDA

ALFONSO BOTANA S.L.  
INGENIEROS DE ENGENHARÍA

36052\_PXOM\_202303\_AD  
Marzo 2023 ETRS 89 29N  
EPSG: 28829

1:1.000

CONCELLO DE SILEDA (PONTEVEDRA)  
AYUNTAMIENTO DE SILEDA (PONTEVEDRA)

PLAN XERAL DE ORDENACIÓN MUNICIPAL  
PLAN GENERAL DE ORDENACIÓN MUNICIPAL

Alfonso Botana S.L.  
Aprobación Definitiva

V. PLANOS DE ORDENACIÓN  
V. PLANOS DE ORDENACIÓN

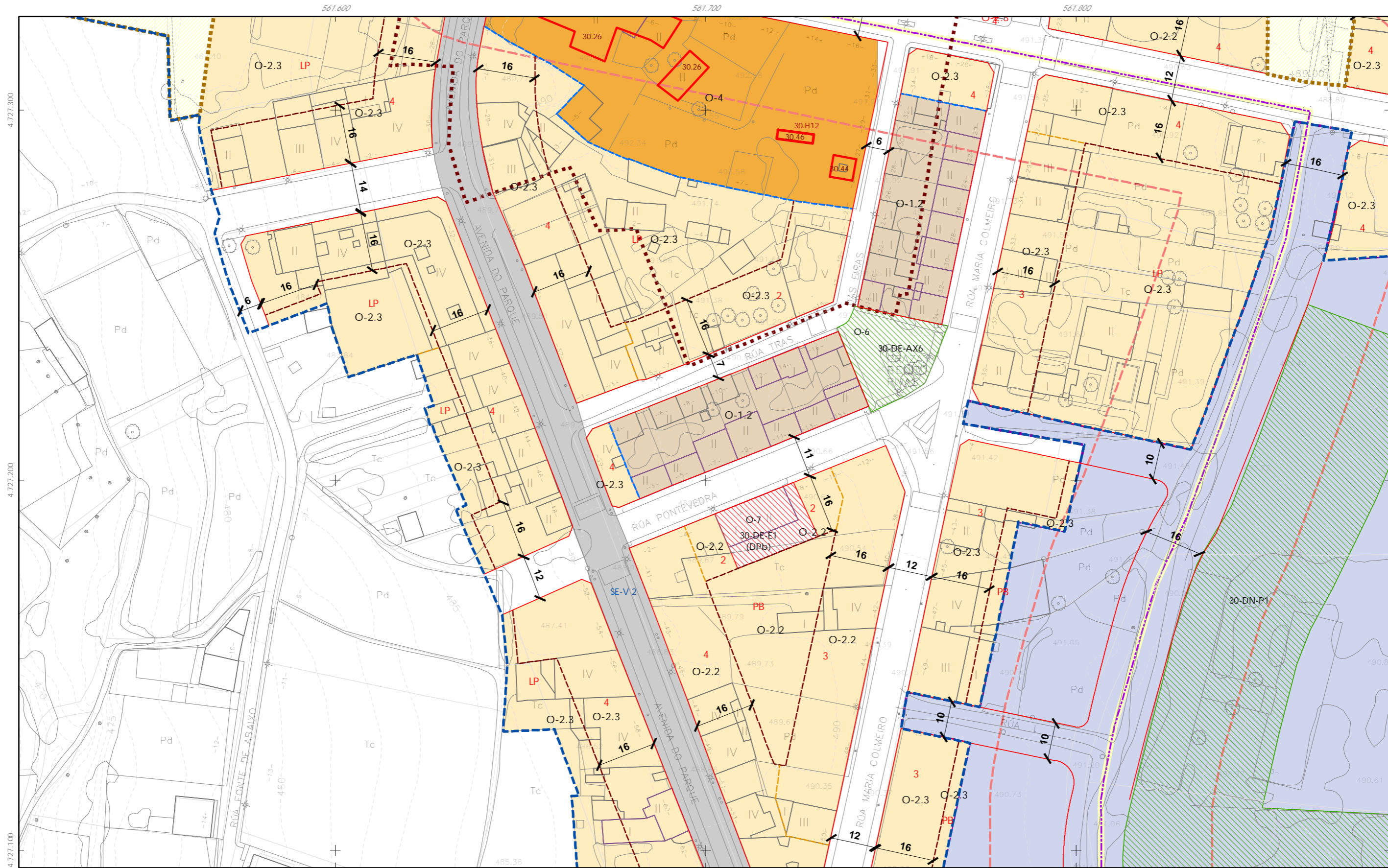
V.09 ORDENACIÓN DISTRITO 1: REDE ELÉCTRICA NÚCLEO URBANO DE SILEDA  
V.09 ORDENACIÓN DISTRITO 1: REDE ELÉCTRICA NÚCLEO URBANO DE SILEDA

0 12.5 25 50 Metros









CLASIFICACIÓN DO SOLO

- Delimitación de Solo Urbano
- Delimitación de núcleo rural
- Delimitación de Solo Urbanizable
  - SUD-R (Delimitado Residencial)
  - SUD-I (Delimitado Industrial)

REDE ELÉCTRICA

- Liña alta tensión
- Liña media tensión

GRÁFICO DE FOLLAS  
GRÁFICO DE HOJAS

A Bandeira				Silleda			
B2	B3	B4	A4	G6	G7	H6	H7
C2	C3	C4	B4	I5	I6	I7	H8
D3	D4	E3	C4	J5	J6	J7	J8
E3	E4	F3	D4	K6	K7	L5	L6
F3	F4	M5	E4	M6	M7	L7	L7
		N6	F4	N6	N7	M6	M7
		O6		O6		N6	N7
		P6		P6		O6	

**N6**  
34 de 37

Concello de SILEDA

ALFONSO BOTANA S.L.  
INGENIERÍA DE ARQUITECTURA

36052\_PXOM\_202303\_AD  
Marzo 2023 ETRS 89 29N  
EPSG: 28829

CONCELLO DE SILEDA (PONTEVEDRA)  
AYUNTAMIENTO DE SILEDA (PONTEVEDRA)

PLAN XERAL DE ORDENACIÓN MUNICIPAL  
PLAN GENERAL DE ORDENACIÓN MUNICIPAL

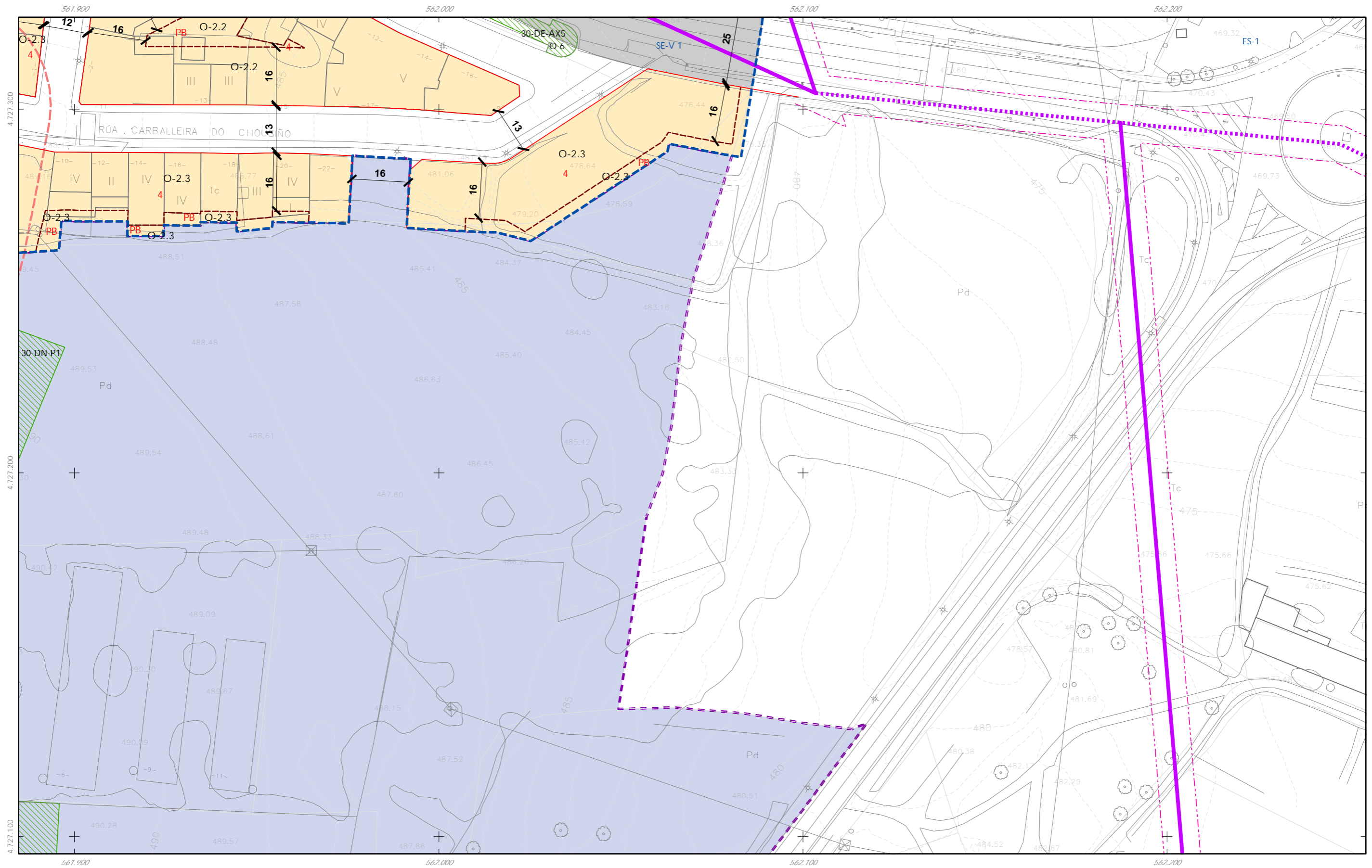
Alfonso Botana S.L.  
Aprobación Definitiva

V. PLANOS DE ORDENACIÓN  
V. PLANOS DE ORDENACIÓN

V.09 ORDENACIÓN DISTRITO 1: REDE ELÉCTRICA NÚCLEO URBANO DE SILEDA  
V.08 ORDENACIÓN DISTRITO 2: REDE ELÉCTRICA NÚCLEO URBANO DE SILEDA

0 12.5 25 50 Metros





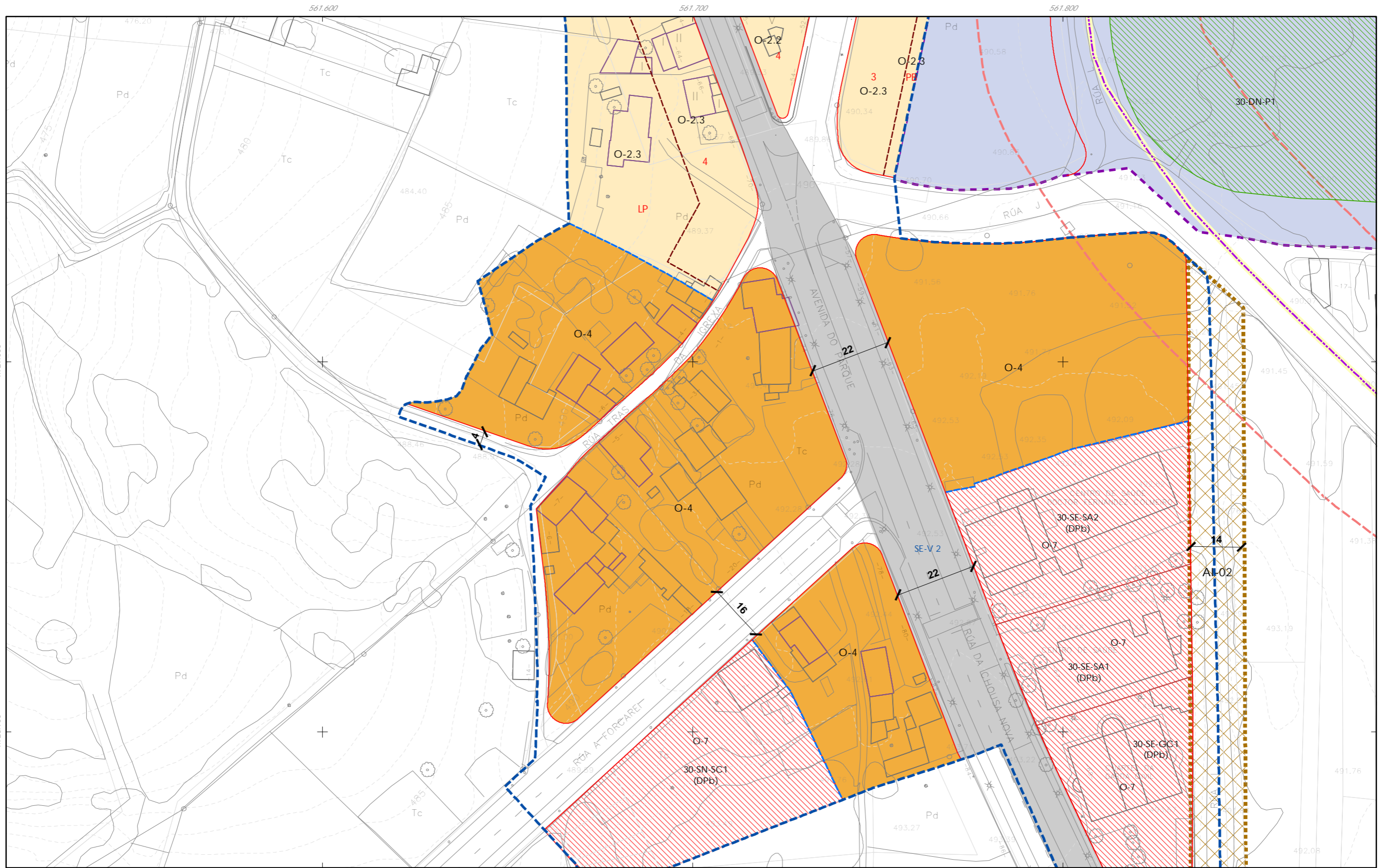
**CLASIFICACIÓN DO SOLO**

- Delimitación de Solo Urbano
- Delimitación de núcleo rural
- Delimitación de Solo Urbanizable
  - SUD-R (Delimitado Residencial)
  - SUD-I (Delimitado Industrial)

**REDE ELÉCTRICA**

- Liña alta tensión
- Liña media tensión

<p><b>GRÁFICO DE FOLLAS</b> GRÁFICO DE HOJAS</p> <table border="1" style="font-size: 8px;"> <tr><td colspan="4">A Bandeira</td><td colspan="4">Silleda</td></tr> <tr><td>B2</td><td>B3</td><td>B4</td><td>A4</td><td>G6</td><td>G7</td><td colspan="2"></td></tr> <tr><td>C2</td><td>C3</td><td>C4</td><td>B4</td><td>H6</td><td>H7</td><td>H8</td><td></td></tr> <tr><td>D3</td><td>D4</td><td colspan="2"></td><td>I5</td><td>I6</td><td>I7</td><td>J8</td></tr> <tr><td>E3</td><td>E4</td><td colspan="2"></td><td>J5</td><td>J6</td><td>J7</td><td>J8</td></tr> <tr><td>F3</td><td>F4</td><td colspan="2"></td><td>K6</td><td>K7</td><td colspan="2"></td></tr> <tr><td colspan="2"></td><td colspan="2"></td><td>L5</td><td>L6</td><td>L7</td><td></td></tr> <tr><td colspan="2"></td><td colspan="2"></td><td>M5</td><td>M6</td><td>M7</td><td></td></tr> <tr><td colspan="2"></td><td colspan="2"></td><td>N6</td><td>N7</td><td colspan="2"></td></tr> <tr><td colspan="2"></td><td colspan="2"></td><td>O6</td><td colspan="3"></td></tr> <tr><td colspan="2"></td><td colspan="2"></td><td>P6</td><td colspan="3"></td></tr> </table> <p style="text-align: right;"><b>N7</b> 35 de 37</p>	A Bandeira				Silleda				B2	B3	B4	A4	G6	G7			C2	C3	C4	B4	H6	H7	H8		D3	D4			I5	I6	I7	J8	E3	E4			J5	J6	J7	J8	F3	F4			K6	K7							L5	L6	L7						M5	M6	M7						N6	N7							O6								P6				<p>Concello de SILEDA</p> <p><b>ALFONSO BOTANA</b> PROFESOR ARQUITECTO DE EDIFICIOS</p>	<p><b>CONCELLO DE SILEDA (PONTEVEDRA)</b> <small>AYUNTAMIENTO DE SILEDA (PONTEVEDRA)</small></p> <p>PLAN XERAL DE ORDENACIÓN MUNICIPAL <small>PLAN GENERAL DE ORDENACIÓN MUNICIPAL</small></p> <p><b>Alfonso Botana S.L.</b> <small>Aprobación Definitiva</small></p> <p><b>V. PLANOS DE ORDENACIÓN</b> <small>V. PLANOS DE ORDENACIÓN</small></p> <p>V.09 ORDENACIÓN DISTRITO 1: REDE ELÉCTRICA NÚCLEO URBANO DE SILEDA <small>V.09 ORDENACIÓN DISTRITO 1: REDE ELÉCTRICA NÚCLEO URBANO DE SILEDA</small></p>
A Bandeira				Silleda																																																																																						
B2	B3	B4	A4	G6	G7																																																																																					
C2	C3	C4	B4	H6	H7	H8																																																																																				
D3	D4			I5	I6	I7	J8																																																																																			
E3	E4			J5	J6	J7	J8																																																																																			
F3	F4			K6	K7																																																																																					
				L5	L6	L7																																																																																				
				M5	M6	M7																																																																																				
				N6	N7																																																																																					
				O6																																																																																						
				P6																																																																																						
<p>36052_PXOM_202303_AD</p> <p>Marzo 2023 <small>ETRS 89 29N</small> Marzo 2023 <small>EPSG: 28829</small></p> <p>1:1.000</p>	<p>0 12.5 25 50 Metros</p>																																																																																									



CLASIFICACIÓN DO SOLO

- Delimitación de Solo Urbano
- Delimitación de núcleo rural
- Delimitación de Solo Urbanizable
  - SUD-R (Delimitado Residencial)
  - SUD-I (Delimitado Industrial)

REDE ELÉCTRICA

- Liña alta tensión
- Liña media tensión

GRÁFICO DE FOLLAS

A Bandeira				Silleda			
B2	B3	B4	A4	G6	G7	H6	H8
C2	C3	C4	C4	I5	I6	I7	J8
D3	D4	E3	E4	J5	J6	J7	J8
F3	F4	M5	M6	K6	K7	L5	L6
		N6	N7	M6	M7	M6	M7
		<b>O6</b>	P6	N6	N7	O6	P6

36 de 37

Concello de SILEDA



36052\_PXOM\_202303\_AD

Marzo 2023 ETRS 89 29N  
Marzo 2023 EPSG: 28829

CONCELLO DE SILEDA (PONTEVEDRA)  
AYUNTAMIENTO DE SILEDA (PONTEVEDRA)  
PLAN XERAL DE ORDENACIÓN MUNICIPAL  
PLAN GENERAL DE ORDENACIÓN MUNICIPAL

Alfonso Botana S.L.  
Aprobación Definitiva

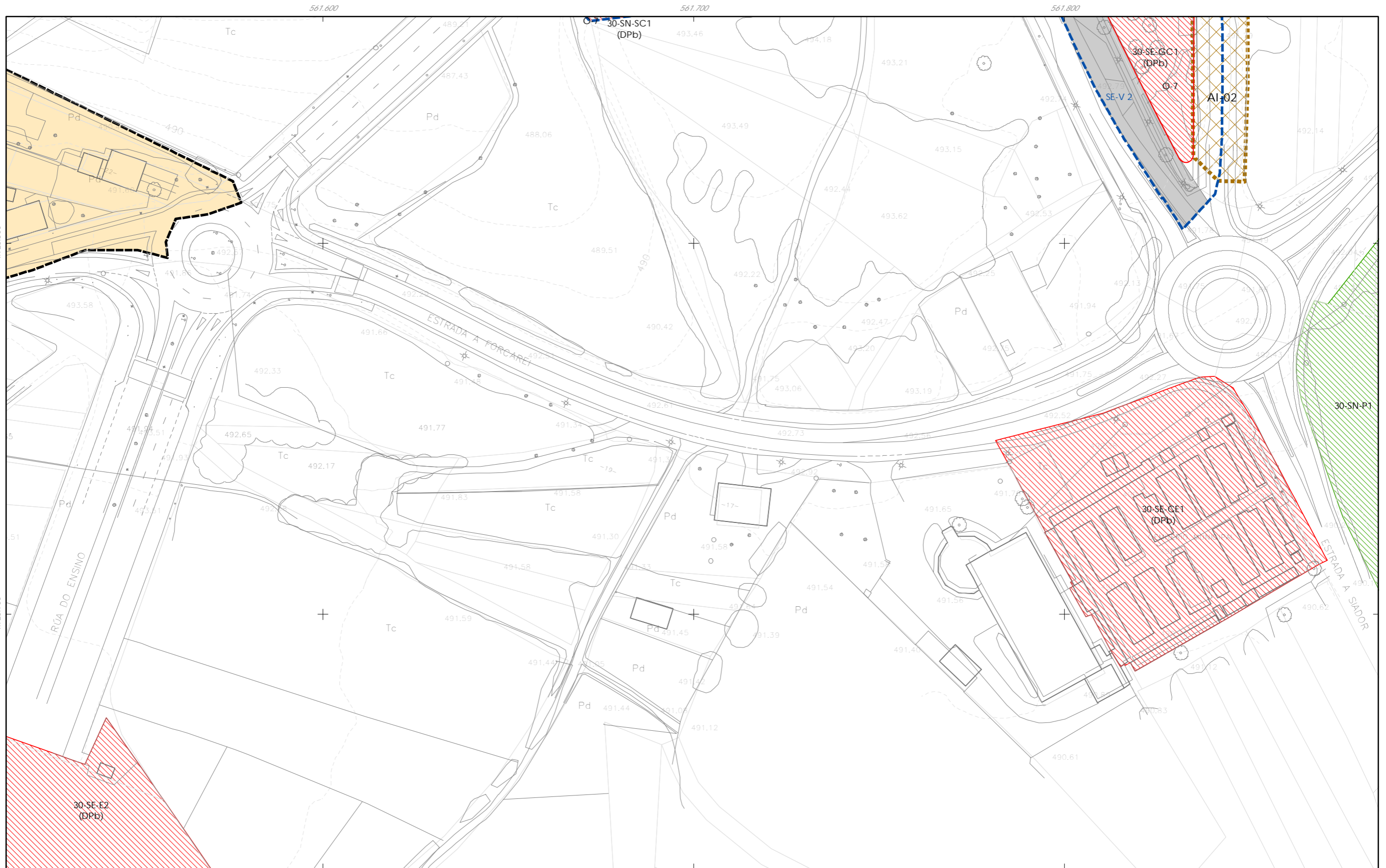
V. PLANOS DE ORDENACIÓN  
V. PLANOS DE ORDENACIÓN

V.09 ORDENACIÓN DISTRITO 1: REDE ELÉCTRICA NÚCLEO URBANO DE SILEDA  
V.09 ORDENACIÓN DISTRITO 1: REDE ELÉCTRICA NÚCLEO URBANO DE SILEDA

1:1.000







**CLASIFICACIÓN DO SOLO**

- Delimitación de Solo Urbano
- Delimitación de núcleo rural
- Delimitación de Solo Urbanizable
- SUD-R (Delimitado Residencial)
- SUD-I (Delimitado Industrial)

**REDE ELÉCTRICA**

- Liña alta tensión
- Liña media tensión

**GRÁFICO DE FOLLAS**

A Bandeira				Silleda			
B2	B3	B4	A4	G6	G7	H6	H7
C2	C3	C4	B4	I5	I6	I7	H8
D3	D4	E3	C4	J5	J6	J7	J8
E3	E4	F3	D4	K6	K7	L6	L7
F3	F4	M5	E4	M5	M6	M7	N6
		N6	F4	N6	N7	O6	N7
		O6		O6			

**P6**  
37 de 37

Concello de SILEDA



36052\_PXOM\_202303\_AD  
Marzo 2023

ETRS 89 29N  
EPSG: 28829

1:1.000

**CONCELLO DE SILEDA (PONTEVEDRA)**

AYUNTAMIENTO DE SILEDA (PONTEVEDRA)  
PLAN XERAL DE ORDENACIÓN MUNICIPAL  
PLAN GENERAL DE ORDENACIÓN MUNICIPAL

**Alfonso Botana S.L.**  
Aprobación Definitiva

V. PLANOS DE ORDENACIÓN  
V. PLANOS DE ORDENACIÓN

V.09 ORDENACIÓN DISTRITO 1: REDE ELÉCTRICA NÚCLEO URBANO DE SILEDA  
V.09 ORDENACIÓN DISTRITO 1: REDE ELÉCTRICA NÚCLEO URBANO DE SILEDA

