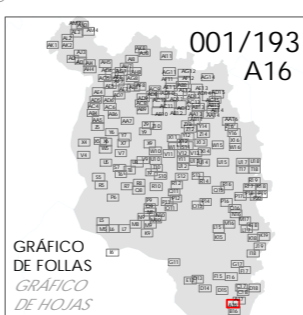


- CLASIFICACIÓN DO SOLO**
- SOLO URBANO**
- S.U. (Solo Urbano Residencial)
 - API. (Área de Planeamento Incorporado)
- SOLO URBANIZABLE**
- SUD-R (S. Urbanizable Delimitado Residencial)
 - SUD-I (S. Urbanizable Delimitado Industrial)
 - Zona de servidume de protección de cauces

- SOLO DE NÚCLEO RURAL**
- Delimitación de núcleo rural
 - Solo de Núcleo Rural Común
 - Solo de Núcleo Rural Tradicional
 - Edificacions tradicionais
 - Aliñación de edificación
 - Aliñación de viairo
 - Liña de cambio de ordenanza

- PATRIMONIO CULTURAL**
- Patrimonio Cultural
 - Contorno de protección
 - API - Área de Protección Integral
 - CPX - Contorno de protección de Xacemento
 - Rutas culturais
 - Camiño de Santiago - Via da Prata
 - *** Camiño Real
 - Territorio Histórico
- 00.00 nº de catálogo GA36021000 código xacemento
00.00 nº de catálogo

- Equipamentos**
- Zonas Verdes / Esp. Libres
 - Equipamentos
 - Dotacións IC (APAR / ESER)
- AJnº Áreas recreativas Jnº Xardín MDnº Merendeiro
 CFnº Campo de festa Pnº Parque
 CEnº Cemiterio Dnº Deportivo Rnº Religioso
 Cnº Campam. xuvenil Enº Escola SANº Sanitario-Asistencial
 CAnº Camping MUnº Multiusos SCnº Sociocultural
 Dnº Deportivo MAnº Matadeiro
- Afeccións de estradas: EST (EST), AUT (AUT), DEP (DEP), MUN (MUN), FFCC (FFCC), AVE (AVE)
- Calzada — Liña de Dominio Público EST — Liña de afección AUT — Dominio Público de Ferrocarril
 — Liña límite de edif. — Liña de Dominio Público AUT — Liña de afección DEP — Liña Lim. de Edificación FFCC
 — Zona de servidume — Liña de afección EST — Zona de Afección de FFCC



Concello de SILLEDA

ALFONSO BOTANA

36052_PXOM_202303_AD

Marzo 2023

ETRS 89 29N
EPSG: 28829

1:2.000

0 25 50 100 Metros

CONCELLO DE SILLEDA (PONTEVEDRA)

AYUNTAMIENTO DE SILLEDA (PONTEVEDRA)

PLAN XERAL DE ORDENACIÓN MUNICIPAL

PLAN GENERAL DE ORDENACIÓN MUNICIPAL

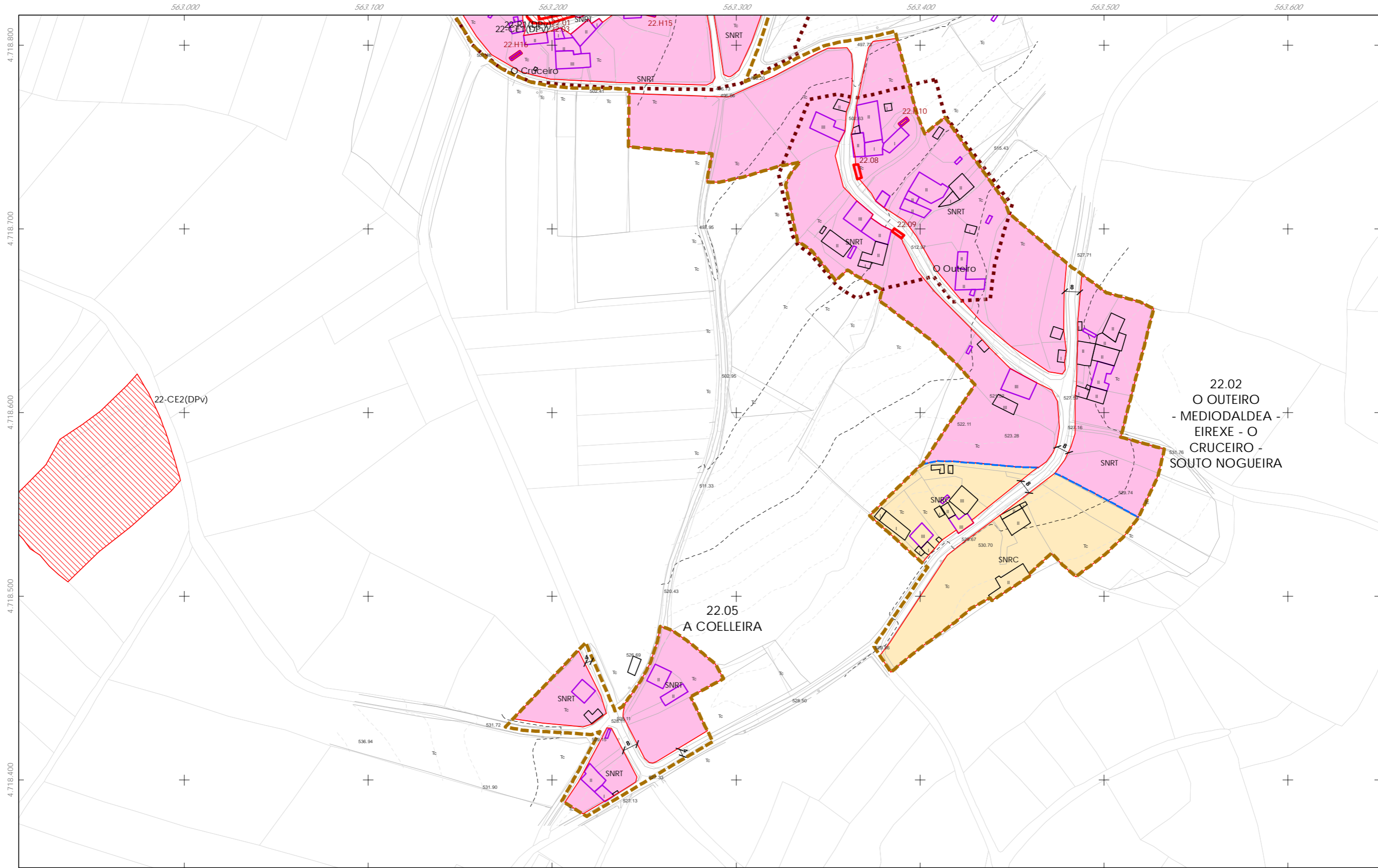
Alfonso Botana S.L.

Aprobación Definitiva

V. PLANOS DE ORDENACIÓN

V. PLANOS DE ORDENACIÓN

V.10 ORDENACIÓN NÚCLEOS RURAIS



22.02
O OUTEIRO
- MEDIODALDEA -
EIREXE - O
CRUCEIRO -
SOUTO NOGUEIRA

22.05
A COELLEIRA

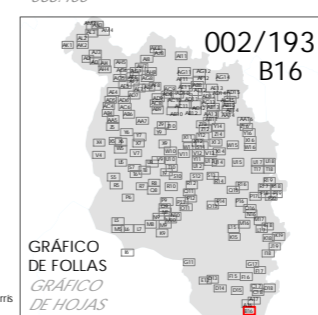
22-CE2(DPV)

- CLASIFICACIÓN DO SOLO**
- SOLO URBANO**
 - S.U. (Solo Urbano Residencial)
 - API- (Área de Planeamento Incorporado)
 - SOLO URBANIZABLE**
 - SUD-R (S. Urbanizable Delimitado Residencial)
 - SUD-I (S. Urbanizable Delimitado Industrial)
 - Zona de servidume de protección de cauces

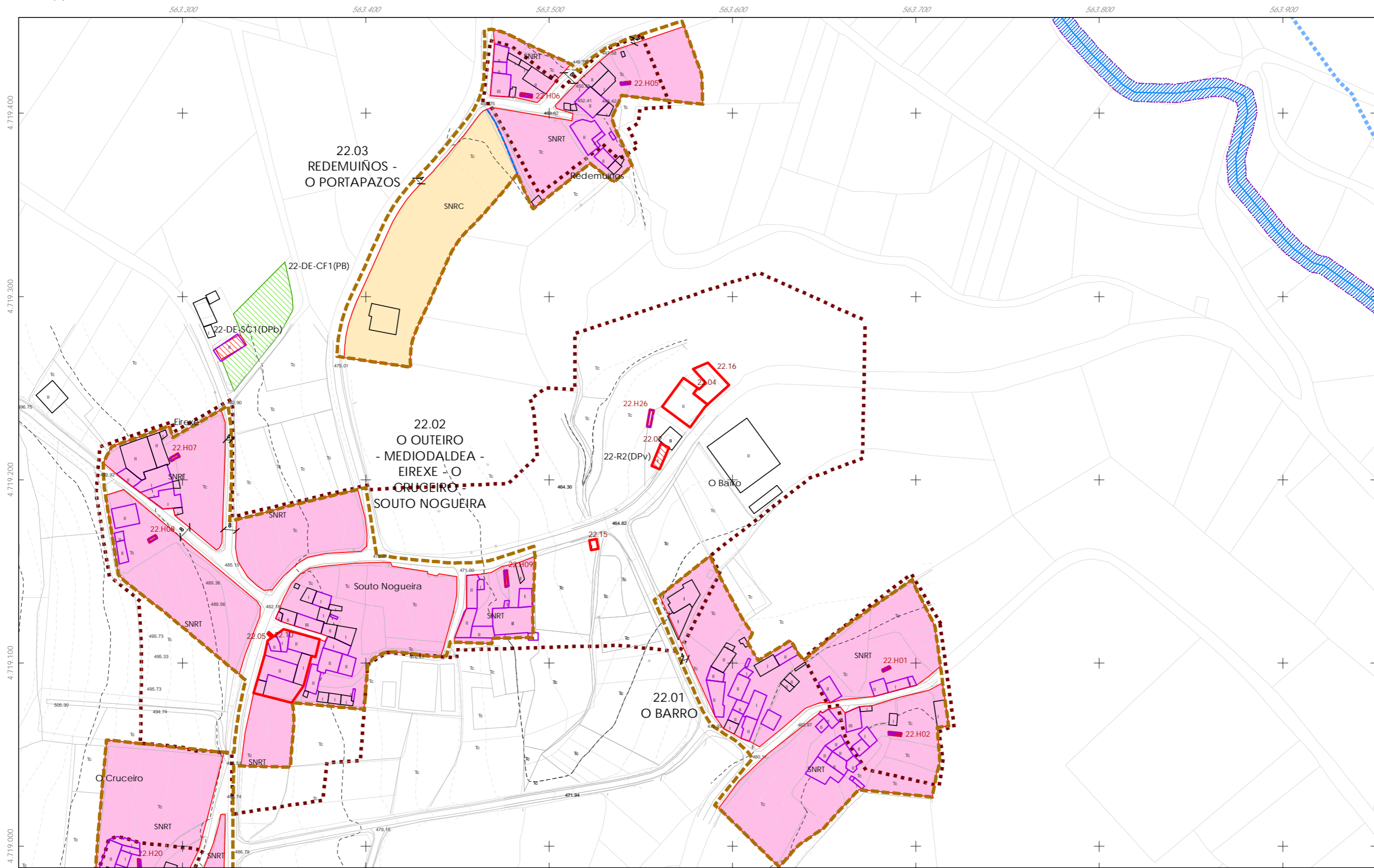
- SOLO DE NÚCLEO RURAL**
- Delimitación de núcleo rural
 - Solo de Núcleo Rural Común
 - Solo de Núcleo Rural Tradicional
 - Edificacións tradicionais
 - Aliñación de edificación
 - Aliñación de viairo
 - Liña de cambio de ordenanza

- PATRIMONIO CULTURAL**
- Patrimonio Cultural
 - Contorno de protección
 - API - Área de Protección Integral
 - CPX - Contorno de protección de Xacemento
 - Rutas culturais
 - Camiño de Santiago - Via da Prata
 - Camiño Real
 - Territorio Histórico
- 00.00 nº de catálogo GA36021000 código xacemento
00.00 nº de catálogo

- Equipamentos**
- Zonas Verdes / Esp. Libres
 - Dotacións IC (APAR / ESER)
- AJnº Áreas recreativas Jnº Xardín MDnº Merendeiro
CFnº Campo de festa Pnº Parque
CEnº Cemiterio Dnº Deportivo Rnº Religioso
Cnº Campam. xuvenil Enº Escola SAnº Sanitario-Asistencial
CAntº Camping MUnº Multiusos SCnº Sociocultural
Dnº Deportivo MAnº Matadeiro
- Aliñacións de estradas EST AUT DEP MUN FFCC AVE
- Cañada Línea de Dominio Público EST Línea de afectación AUT Línea de afectación DEP Línea de afectación FFCC
Línea límite de edif. Línea de Dominio Público AUT Línea de afectación DEP Línea lím. de Edificación FFCC
Zona de servidume Línea de afectación EST Zona de Aliñación de FFCC



002/193 B16 Concello de SILLEDIA ALFONSO BOTANA MARZO 2023 1:2.000	Concello de SILLEDIA PLAN XERAL DE ORDENACIÓN MUNICIPAL PLAN XERAL DE ORDENACIÓN MUNICIPAL Alfonso Botana S.L. Aprobación Definitiva V. PLANOS DE ORDENACIÓN V. PLANOS DE ORDENACIÓN V.10 ORDENACIÓN NÚCLEOS RURAIS	36052_PXOM_202303_AD ETRS 89 29N EPSG: 25829 0 25 50 100 Metros

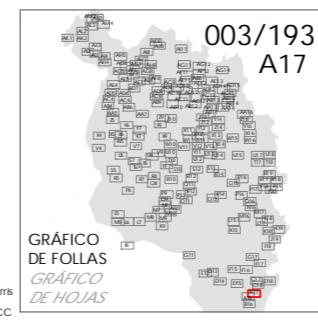


- CLASIFICACIÓN DO SOLO**
- SOLO URBANO**
- S.U. (Solo Urbano Residencial)
 - API- (Área de Planeamento Incorporado)
- SOLO URBANIZABLE**
- SUD-R (S. Urbanizable Delimitado Residencial)
 - SUD-I (S. Urbanizable Delimitado Industrial)
 - Zona de servidume de protección de cauces

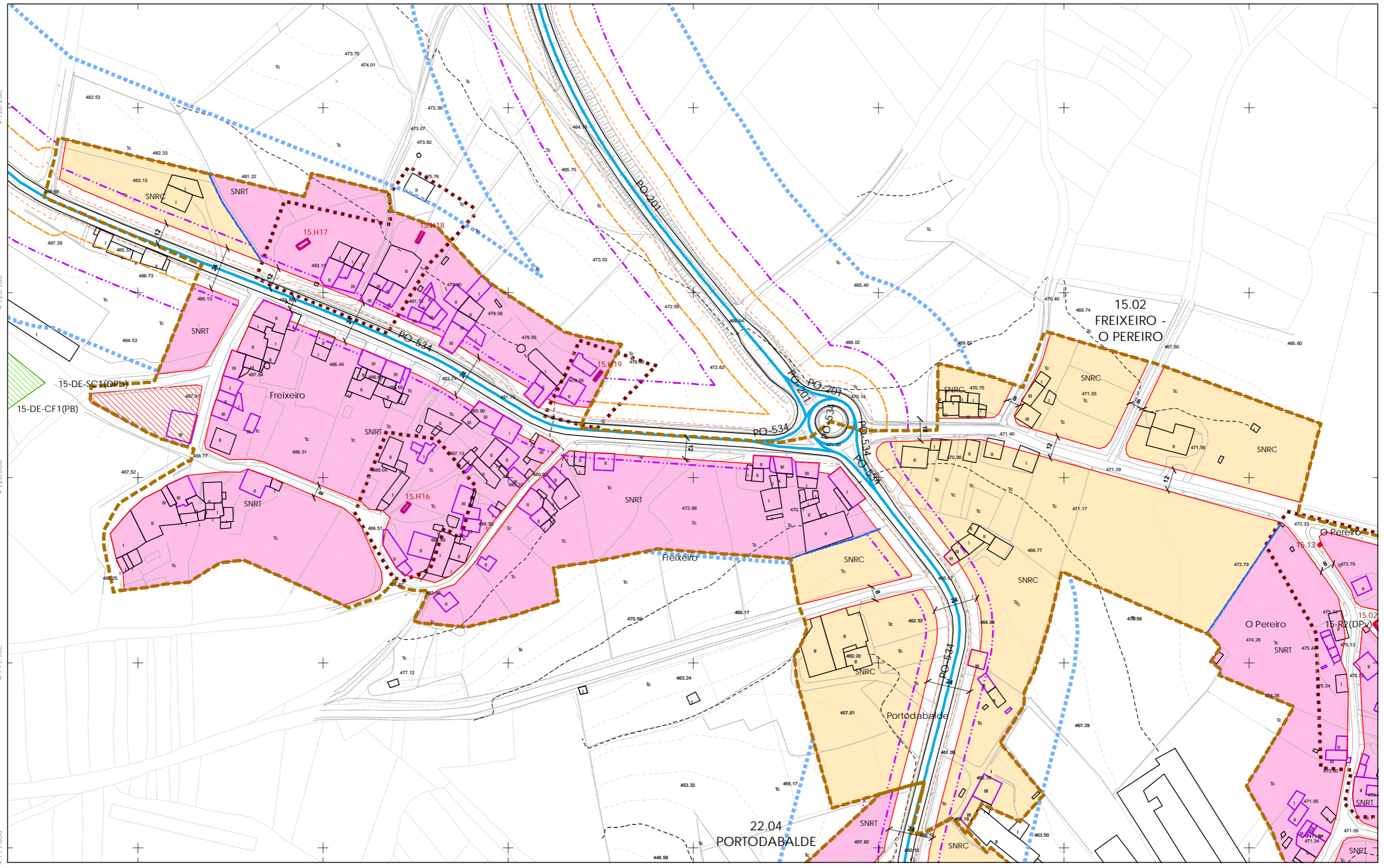
- SOLO DE NÚCLEO RURAL**
- Delimitación de núcleo rural
 - Solo de Núcleo Rural Común
 - Solo de Núcleo Rural Tradicional
 - Edificacións tradicionais
 - Aliñación de edificación
 - Aliñación de viairo
 - Liña de cambio de ordenanza

- PATRIMONIO CULTURAL**
- Patrimonio Cultural
 - Contorno de protección
 - API - Área de Protección Integral
 - CPX - Contorno de protección de Xacemento
 - Rutas culturais
 - Camiño de Santiago - Via da Prata
 - *** Camiño Real
 - Territorio Histórico
- 00.00 nº de catálogo GA36021000 código xacemento
00.00 nº de catálogo

- Equipamentos**
- Zonas Verdes / Esp. Libres
 - Dotacións IC (APAR / ESER)
 - Alñacións de estradas: EST, AUT, DEP, MUN, FFCC, AVE
 - Alñacións de edificios: Línea de Dominio Público EST, Línea de Dominio Público AUT, Línea de afectación AUT, Línea de afectación DEP, Línea de afectación EST, Zona de servidume, Zona de Afección de FFCC
 - Alñacións de infraestruturas: Línea de afectación AUT, Línea de afectación DEP, Línea Lim. de Edificación FCCC, Zona de Afección de FFCC



<p>Concello de SILLEDA</p> <p>ALFONSO BOTANA</p> <p>36052_PXOM_202303_AD</p> <p>Marzo 2023</p> <p>1:2.000</p>	<p>CONCELLO DE SILLEDA (PONTEVEDRA)</p> <p>AYUNTAMIENTO DE SILLEDA (PONTEVEDRA)</p> <p>PLAN XERAL DE ORDENACIÓN MUNICIPAL</p> <p>PLAN GENERAL DE ORDENACIÓN MUNICIPAL</p> <p>Alfonso Botana S.L.</p> <p>Aprobación Definitiva</p> <p>V. PLANOS DE ORDENACIÓN</p> <p>V. PLANOS DE ORDENACIÓN</p> <p>V.10 ORDENACIÓN NÚCLEOS RURAIS</p> <p>0 25 50 100 Metros</p>
--	--



CLASIFICACIÓN DO SOLO

SOLO URBANO

- S.U. (Solo Urbano Residencial)
- API - (Área de Planeamento Incorporado)

SOLO URBANIZABLE

- SUD-R (S. Urbanizable Delimitado Residencial)
- SUD-I (S. Urbanizable Delimitado Industrial)
- Zona de servidume de protección de cauces

SOLO DE NÚCLEO RURAL

- Delimitación de núcleo rural
- Solo de Núcleo Rural Común
- Solo de Núcleo Rural Tradicional
- Edificacións tradicionais
- Aliñación de edificación
- Aliñación de viaño
- Liña de cambio de ordenanza

PATRIMONIO CULTURAL

- Patrimonio Cultural
- Contorno de protección
- API - Área de Protección Integral
- CPX - Contorno de protección de Xacemento
- Rutas culturais
- Camiño de Santiago - Via da Prata
- *** Camiño Real
- Territorio Histórico

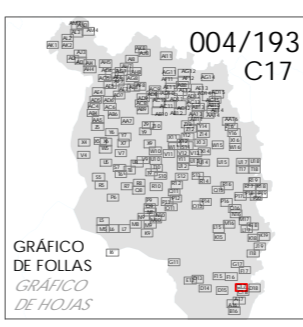
00.00 nº de catálogo GA36021000 código xacemento
00.00 nº de catálogo

Equipamentos

- Zonas Verdes / Esp. Libres
- Dotacións IC (APAR / ESER)

Afectacións de estradas

- EST (ESTRADA) AUT (AUTOVÍA) DEP (DEPARTAMENTAL) MUN (MUNICIPAL) FFCC (FERROVIARIAS) AVE (AUTOVÍA EXPRESSA)
- Cañada
- Liña de Dominio Público EST
- Liña de Dominio Público AUT
- Liña de Dominio Público DEP
- Liña Lim. de Edificación FFCC
- Zona de servidume
- Liña de afectación EST
- Liña de afectación AUT
- Liña de afectación DEP
- Dominio Público de Ferrocarril
- Zona de Afectación de FFCC



004/193 C17

Concello de SILLEDA

ALFONSO BOTANA S.L.

36052_PXOM_202303_AD

Marzo 2023

ETRS 89 29N EPSG: 25829

1:2.000

0 25 50 100 Metros

CONCELLO DE SILLEDA (PONTEVEDRA)

AYUNTAMIENTO DE SILLEDA (PONTEVEDRA)

PLAN XERAL DE ORDENACIÓN MUNICIPAL

PLAN GENERAL DE ORDENACIÓN MUNICIPAL

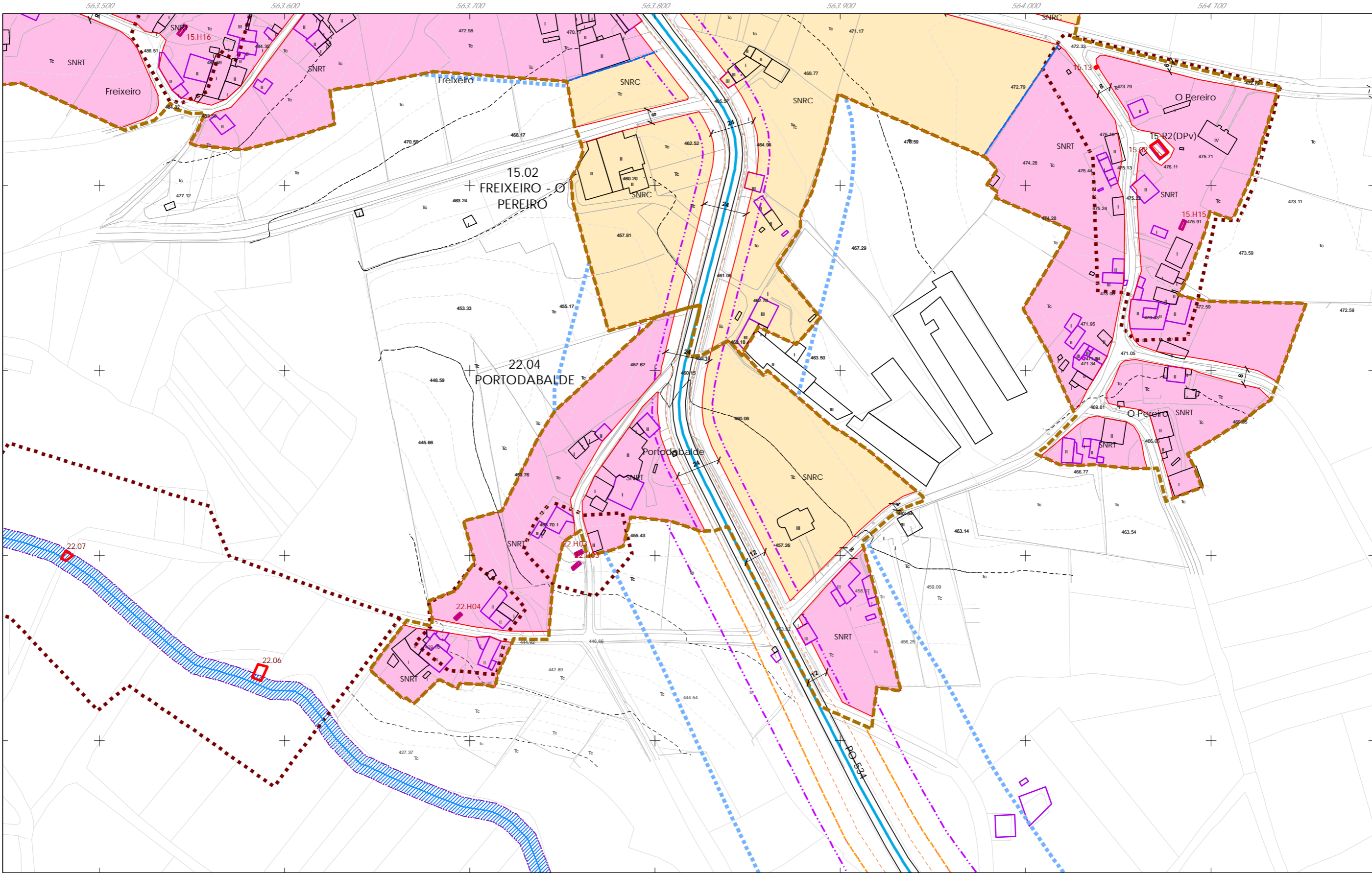
Alfonso Botana S.L.

Aprobación Definitiva

V. PLANOS DE ORDENACIÓN

V. PLANOS DE ORDENACIÓN

V.10 ORDENACIÓN NÚCLEOS RURAIS

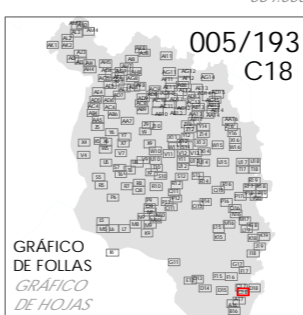


- CLASIFICACIÓN DO SOLO**
- SOLO URBANO**
- S.U. (Solo Urbano Residencial)
 - API- (Área de Planeamento Incorporado)
- SOLO URBANIZABLE**
- SUD-R (S. Urbanizable Delimitado Residencial)
 - SUD-I (S. Urbanizable Delimitado Industrial)
 - Zona de servidume de protección de cauces

- SOLO DE NÚCLEO RURAL**
- Delimitación de núcleo rural
 - Solo de Núcleo Rural Común
 - Solo de Núcleo Rural Tradicional
 - Edificacions tradicionais
 - Aliñación de edificación
 - Aliñación de viairo
 - Liña de cambio de ordenanza

- PATRIMONIO CULTURAL**
- Patrimonio Cultural
 - Contorno de protección
 - API - Área de Protección Integral
 - CPX - Contorno de protección de Xacemento
 - Rutas culturais
 - Camiño de Santiago - Via da Prata
 - *** Camiño Real
 - Territorio Histórico
- 00.00 nº de catálogo GA36021000 código xacemento
00.00 nº de catálogo

- Equipamentos**
- Zonas Verdes / Esp. Libres
 - Equipamentos
 - Dotacións IC (APAR / ESER)
- AJnº Áreas recreativas Jnº Xardín MDnº Merendeiro
 CFnº Campo de festa Pnº Parque
 CEnº Cemiterio Dnº DeportivoRnº Religioso
 Cnº Campam. xuvenil Enº Escola SANº Sanitario-Asistencial
 CAnº Camping MJnº Multiusos SCRº Sociocultural
 Dnº Deportivo MAnº Matadeiro
- Afeccións de estradas: EST (roxo), AUT (azul), DEP (verde), MUN (magenta), FFCC (naranxa), AVE (laranja)
 Calzada (negro), Liña de Dominio Público EST (roxo), Liña de Dominio Público AUT (azul), Liña de afección AUT (azul), Liña de afección DEP (verde), Liña Lim. de Edificación FFCC (naranxa), Zona de servidume (verde), Liña de afección EST (roxo), Zona de Afección de FFCC (naranxa)



005/193
C18

Concello de SILLEDA

ALFONSO BOTANA
ARQUITECTURA E INGENIERÍA

36052_PXOM_202303_AD
Marzo 2023 ETRS 89 29N
EPSG: 25829

1:2.000

0 25 50 100
Metros

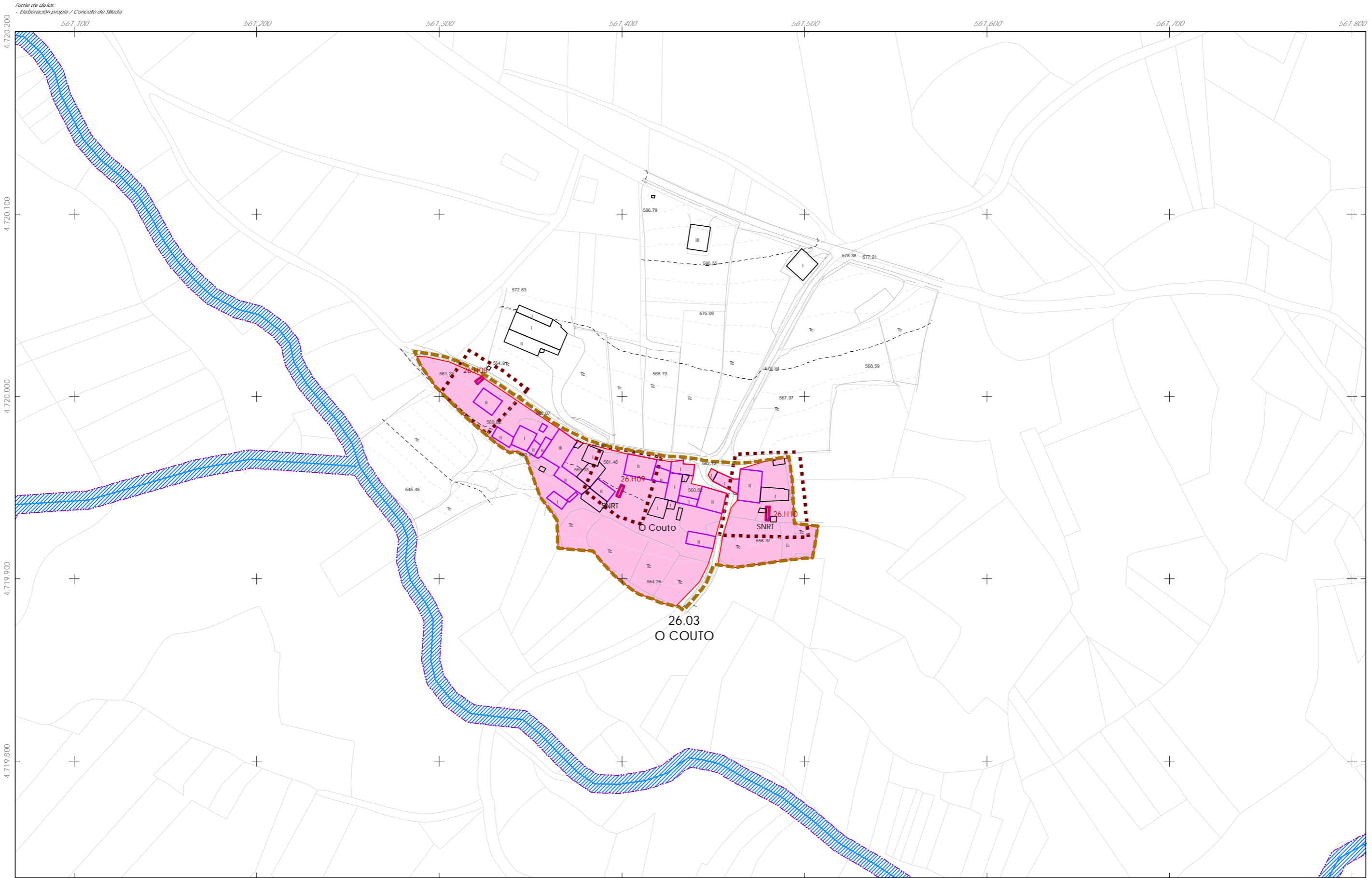
CONCELLO DE SILLEDA (PONTEVEDRA)
AYUNTAMIENTO DE SILLEDA (PONTEVEDRA)

PLAN XERAL DE ORDENACIÓN MUNICIPAL
PLAN GENERAL DE ORDENACIÓN MUNICIPAL

Alfonso Botana S.L.
Aprobación Definitiva

V. PLANOS DE ORDENACIÓN
V. PLANOS DE ORDENACIÓN

V.10 ORDENACIÓN NÚCLEOS RURAIS

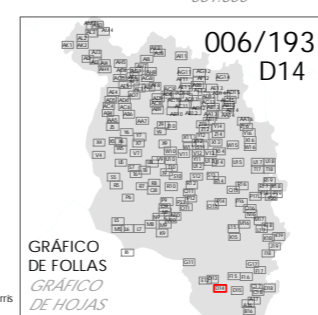


- CLASIFICACIÓN DO SOLO**
- SOLO URBANO**
- S.U. (Solo Urbano Residencial)
 - API- (Área de Planeamento Incorporado)
- SOLO URBANIZABLE**
- SUD-R (S. Urbanizable Delimitado Residencial)
 - SUD-I (S. Urbanizable Delimitado Industrial)
 - Zona de servidume de protección de cauces

- SOLO DE NÚCLEO RURAL**
- Delimitación de núcleo rural
 - Solo de Núcleo Rural Común
 - Solo de Núcleo Rural Tradicional
 - Edificacions tradicionais
 - Aliñación de edificación
 - Aliñación de viaño
 - Liña de cambio de ordenanza

- PATRIMONIO CULTURAL**
- Patrimonio Cultural
 - Contorno de protección
 - API - Área de Protección Integral
 - CPX - Contorno de protección de Xacemento
 - Rutas culturais
 - Camiño de Santiago - Via da Prata
 - *** Camiño Real
 - Territorio Histórico

- Equipamentos**
- Zonas Verdes / Esp. Libres
 - Dotacións IC (APAR / ESER)
- Afectacións de estradas**
- EST (Estrada)
 - AUT (Autovía)
 - DEP (Deposición)
 - MUN (Municipal)
 - FFCC (Ferrocarril)
 - AVE (Autovía de peaje)



<p>006/193 D14</p> <p>Concello de SILEDA</p> <p>ALFONSO BOTANA</p> <p>36052_PXOM_202303_AD</p> <p>Marzo 2023</p> <p>1:2.000</p>		<p>CONCELLO DE SILEDA (PONTEVEDRA)</p> <p>AYUNTAMIENTO DE SILEDA (PONTEVEDRA)</p> <p>PLAN XERAL DE ORDENACIÓN MUNICIPAL</p> <p>PLAN GENERAL DE ORDENACIÓN MUNICIPAL</p>
		<p>Alfonso Botana S.L.</p> <p>Aprobación Definitiva</p> <p>V. PLANOS DE ORDENACIÓN</p> <p>V. PLANOS DE ORDENACIÓN</p> <p>V.10 ORDENACIÓN NÚCLEOS RURAIS</p>
<p>ETRS 89 29N</p> <p>EPSG: 25829</p>		

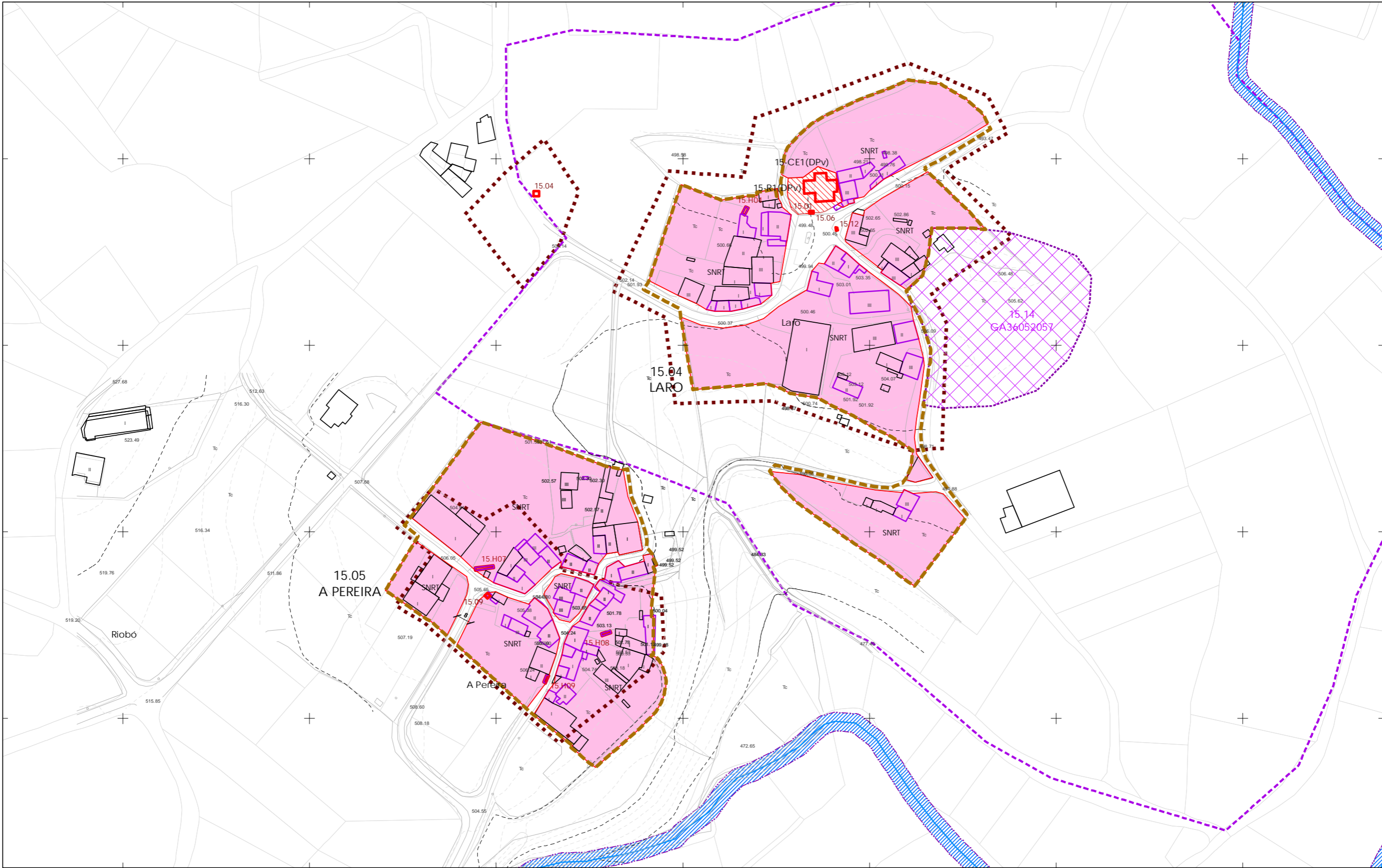
00.00 n° de catálogo GA36021000 código xacemento

00.00 n° de catálogo

— Calzada — Liña de Dominio Público EST — Liña de afectación AUT — Dominio Público de Ferrocarril

— Liña límite de edif. — Liña de Dominio Público AUT — Liña de afectación DEP — Liña lím. de Edificación FFCC

— Zona de servidume — Liña de afectación EST — Zona de Afectación de FFCC

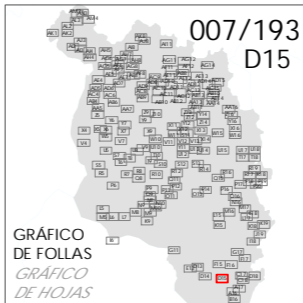


- CLASIFICACIÓN DO SOLO**
- SOLO URBANO**
- S.U. (Solo Urbano Residencial)
 - API - (Área de Planeamento Incorporado)
- SOLO URBANIZABLE**
- SUD-R (S. Urbanizable Delimitado Residencial)
 - SUD-I (S. Urbanizable Delimitado Industrial)
 - Zona de servidume de protección de cauces

- SOLO DE NÚCLEO RURAL**
- Delimitación de núcleo rural
 - Solo de Núcleo Rural Común
 - Solo de Núcleo Rural Tradicional
 - Edificacións tradicionais
 - Aliñación de edificación
 - Aliñación de viairo
 - Liña de cambio de ordenanza

- PATRIMONIO CULTURAL**
- Patrimonio Cultural
 - Contorno de protección
 - API - Área de Protección Integral
 - CPX - Contorno de protección de Xacemento
 - Rutas culturais
 - Camiño de Santiago - Via da Prata
 - Camiño Real
 - Territorio Histórico
- 00.00 nº de catálogo GA36021000 código xacemento
00.00 nº de catálogo

- Equipamentos**
- Zonas Verdes / Esp. Libres
 - Equipamentos
 - Dotacións IC (APAR / ESER)
- AUnº Áreas recreativas Jnº Xardin MDnº Merendeiro
 CFnº Campo de festa Pnº Parque
 CEnº Cemiterio Dnº Deportivo Rnº Religioso
 Cnº Campam. xuvenil Enº Escola SANº Sanitario-Asistencial
 CAnº Camping MUnº Multiusos SCnº Sociocultural
 Dnº Deportivo MAnº Matadeiro
- Afeccións de estradas EST AUT DEP MUN FFCC AVE
 Cañada Línea de Dominio Público EST Línea de afección AUT Dominio Público de Ferrocarrís
 Línea límite de edif. Línea de Dominio Público AUT Línea de afección DEP Línea lím. de Edificación FFCC
 Zona de servidume Línea de afección EST Zona de Afección de FFCC



Concello de SILLEDA

CONCELLO DE SILLEDA (PONTEVEDRA)
AYUNTAMIENTO DE SILLEDA (PONTEVEDRA)

PLAN XERAL DE ORDENACIÓN MUNICIPAL
PLAN GENERAL DE ORDENACIÓN MUNICIPAL

Alfonso Botana S.L.
Aprobación Definitiva

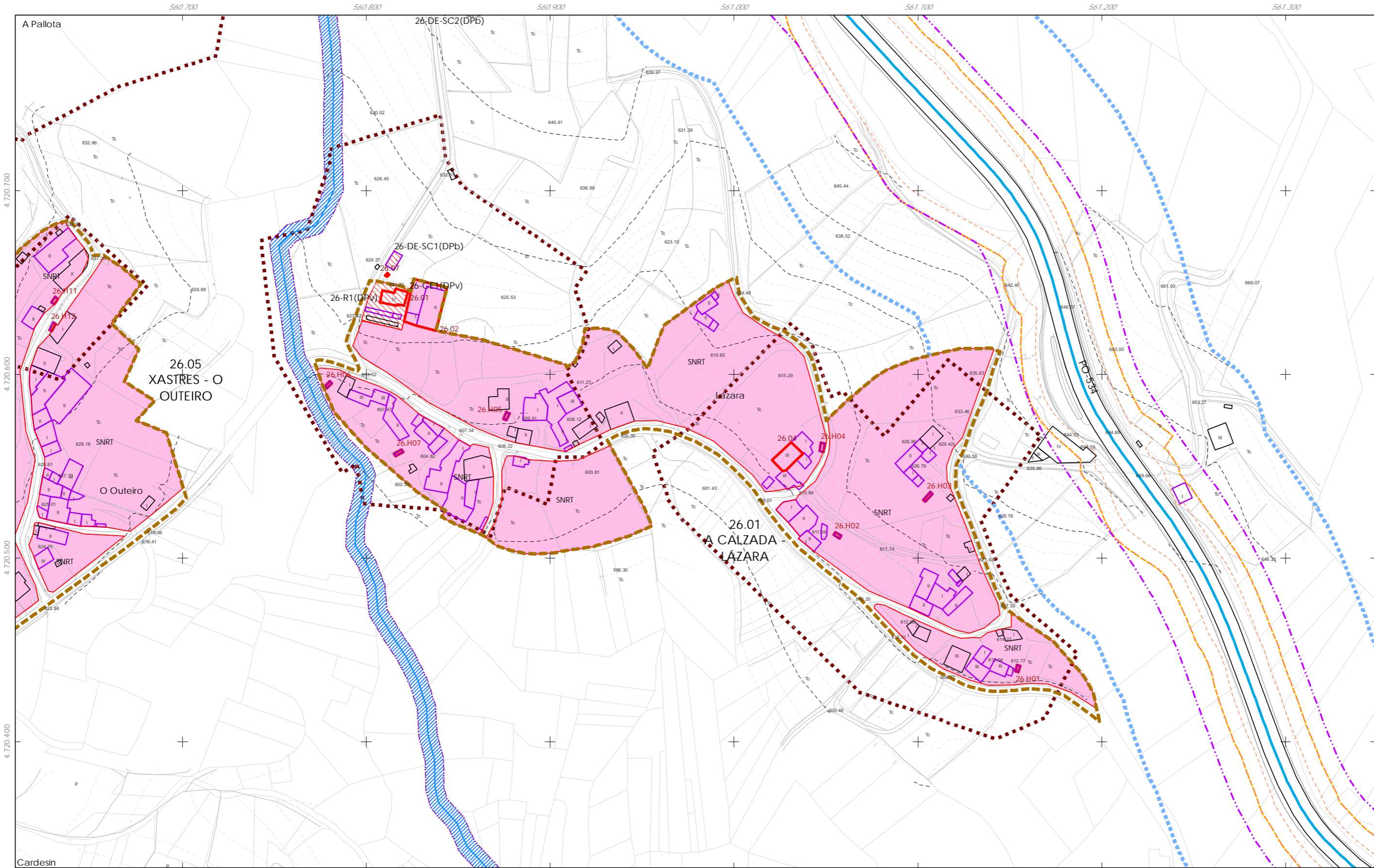
V. PLANOS DE ORDENACIÓN
V. PLANOS DE ORDENACIÓN

V.10 ORDENACIÓN NÚCLEOS RURAIS

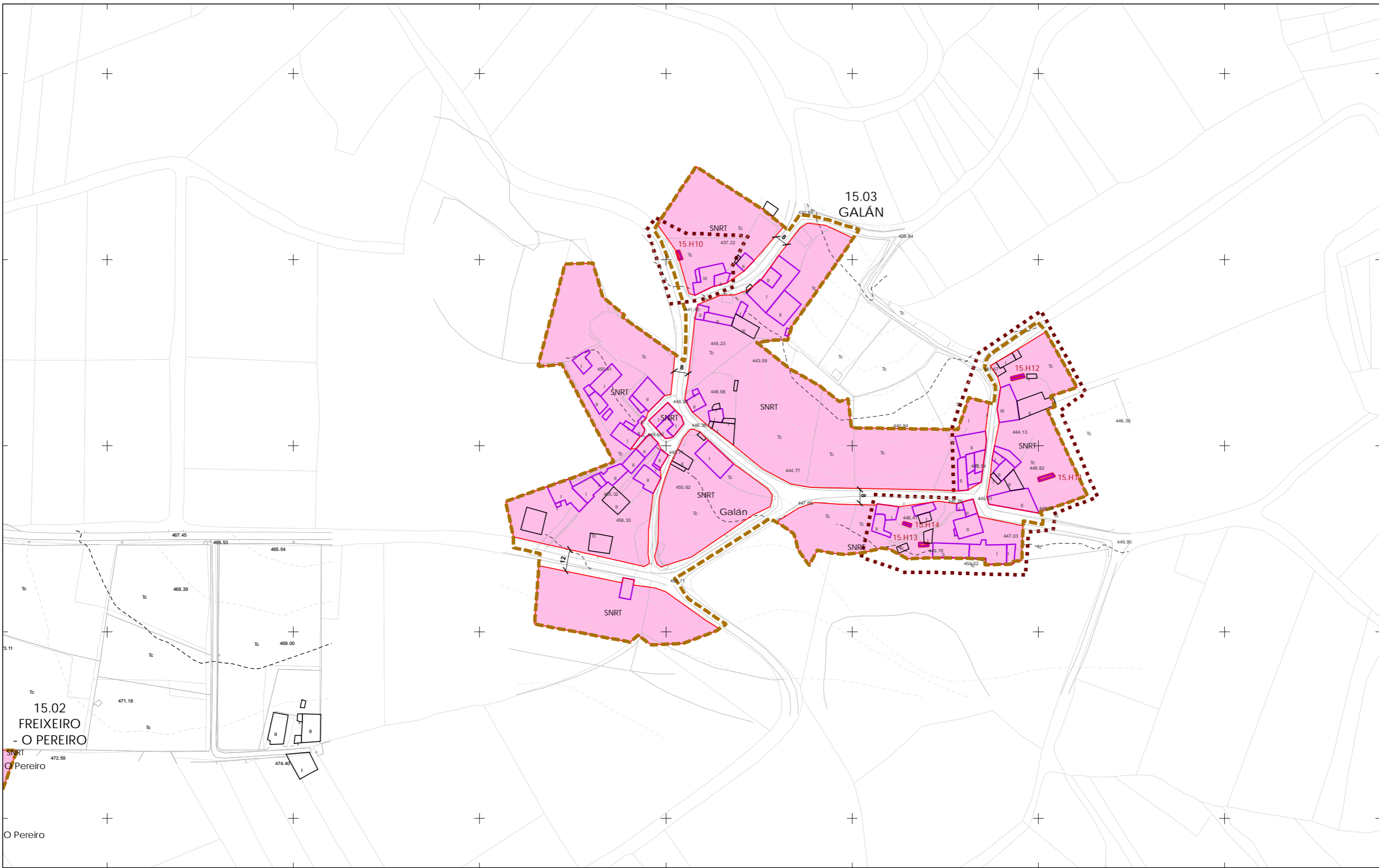
36052_PXOM_202303_AD
Marzo 2023 ETRS 89 29N
EPSG: 25829

1:2.000

0 25 50 100 Metros



<p>CLASIFICACIÓN DO SOLO</p> <p>SOLO URBANO</p> <ul style="list-style-type: none"> S.U. (Solo Urbano Residencial) API - (Área de Planeamento Incorporado) <p>SOLO URBANIZABLE</p> <ul style="list-style-type: none"> SUD-R (S. Urbanizable Delimitado Residencial) SUD-I (S. Urbanizable Delimitado Industrial) Zona de servidume de protección de cauces 	<p>SOLO DE NÚCLEO RURAL</p> <ul style="list-style-type: none"> Delimitación de núcleo rural Solo de Núcleo Rural Común Solo de Núcleo Rural Tradicional Edificacions tradicionais Aliñación de edificación Aliñación de viaño Liña de cambio de ordenanza 	<p>PATRIMONIO CULTURAL</p> <ul style="list-style-type: none"> Patrimonio Cultural Contorno de protección API - Área de Protección Integral CPX - Contorno de protección de Xacemento Rutas culturais Camino de Santiago - Via da Prata Camino Real Territorio Histórico 	<p>Equipamentos</p> <p>Zonas Verdes / Esp. Libres</p> <p>Dotacións IC (APAR / ESER)</p>	<p>Equipamentos</p> <p>Zonas Verdes / Esp. Libres</p> <p>Dotacións IC (APAR / ESER)</p>	<p>008/193 D13</p> <p>GRÁFICO DE FOLLAS GRÁFICO DE HOJAS</p>	<p>Concello de SILEDA</p> <p>ALFONSO BOTANA</p> <p>36052_PXOM_202303_AD</p> <p>Marzo 2023</p> <p>ETRS 89 29N EPSG: 25829</p> <p>1:2.000</p>	<p>CONCELLO DE SILEDA (PONTEVEDRA)</p> <p>AYUNTAMIENTO DE SILEDA (PONTEVEDRA)</p> <p>PLAN XERAL DE ORDENACIÓN MUNICIPAL</p> <p>PLAN GENERAL DE ORDENACIÓN MUNICIPAL</p> <p>Alfonso Botana S.L.</p> <p>Aprobación Definitiva</p> <p>V. PLANOS DE ORDENACIÓN</p> <p>V. PLANOS DE ORDENACIÓN</p> <p>V.10 ORDENACIÓN NÚCLEOS RURAIS</p> <p>0 25 50 100 Metros</p>
---	---	--	--	--	--	---	---

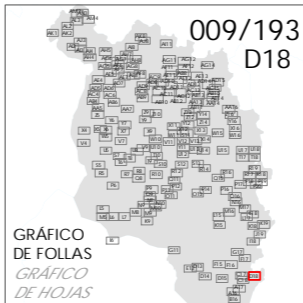


- CLASIFICACIÓN DO SOLO**
- SOLO URBANO**
- S.U. (Solo Urbano Residencial)
 - API- (Área de Planeamento Incorporado)
- SOLO URBANIZABLE**
- SUD-R (S. Urbanizable Delimitado Residencial)
 - SUD-I (S. Urbanizable Delimitado Industrial)
 - Zona de servidume de protección de cauces

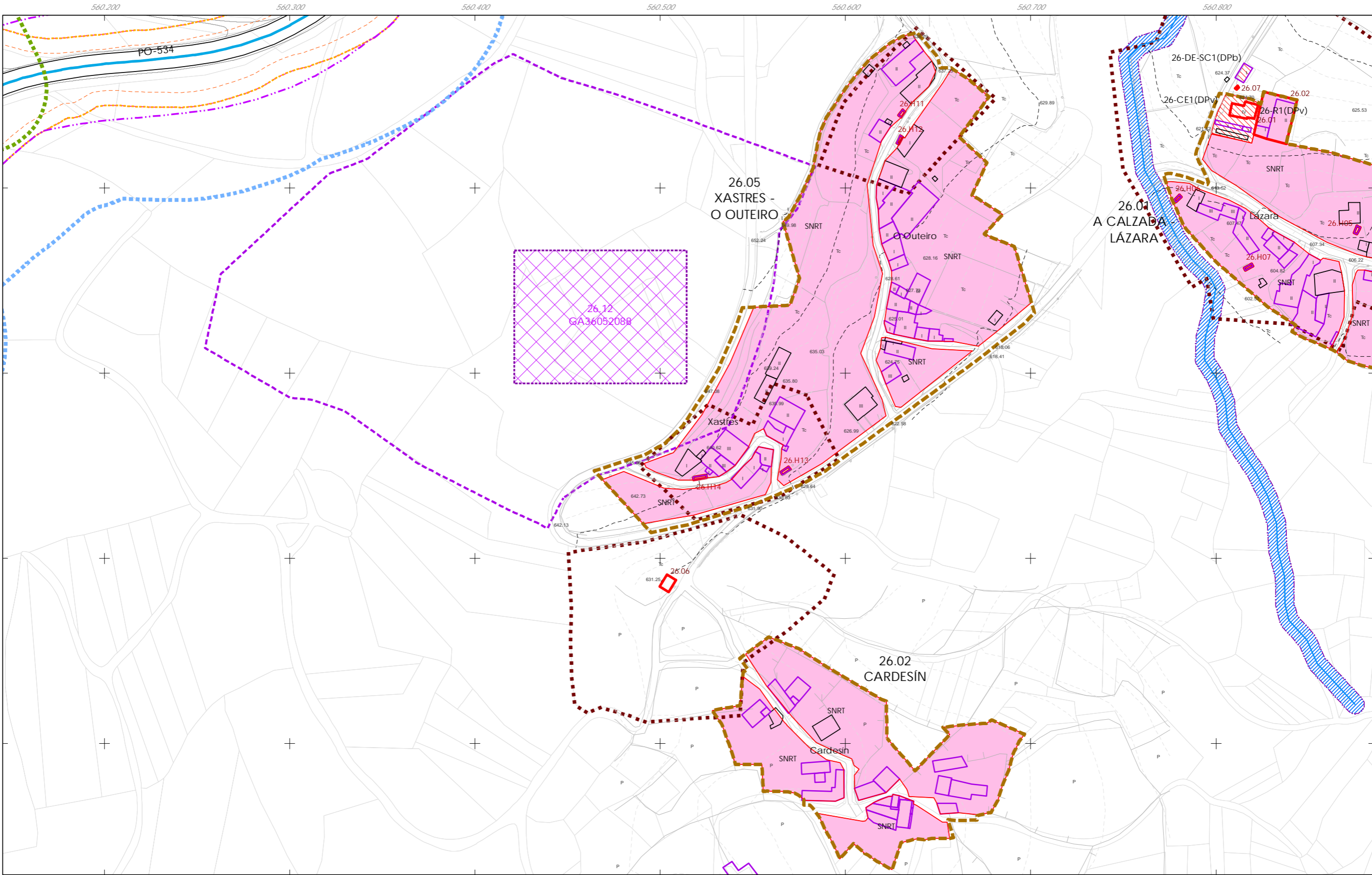
- SOLO DE NÚCLEO RURAL**
- Delimitación de núcleo rural
 - Solo de Núcleo Rural Común
 - Solo de Núcleo Rural Tradicional
 - Edificacions tradicionais
 - Aliñación de edificación
 - Aliñación de viaño
 - Liña de cambio de ordenanza

- PATRIMONIO CULTURAL**
- Patrimonio Cultural
 - Contorno de protección
 - API - Área de Protección Integral
 - CPX - Contorno de protección de Xacemento
 - Rutas culturais
 - Camiño de Santiago - Via da Prata
 - Camiño Real
 - Territorio Histórico
- 00.00 nº de catálogo GA36021000 código xacemento
00.00 nº de catálogo

- Equipamentos**
- Zonas Verdes / Esp. Libres
 - Equipamentos
 - Dotacións IC (APAR / ESER)
- AUnº Áreas recreativas Jnº Xardín MDnº Merendeiro
 CFnº Campo de festa Pnº Parque
 CEnº Cemiterio Dnº Deportivo Rnº Religioso
 CAnº Campam. xuvenil Enº Escola SAnº Sanitario-Asistencial
 CAnº Camping MUnº Multiusos SCnº Sociocultural
 Dnº Deportivo MAnº Matadeiro
- Afeccións de estradas: EST AUT DEP MUN FFCC AVE
 Calzada Línea de Dominio Público EST Línea de afección AUT Dominio Público de Ferrocarrís
 Línea límite de edif. Línea de Dominio Público AUT Línea de afección DEP Línea Lim. de Edificación FCCC
 Zona de servidume Línea de afección EST Zona de Afección de FFCC



009/193 D18 Concello de SILLEDA ALFONSO BOTANA 36052_PXOM_202303_AD Marzo 2023 ETRS 89 29N EPSG: 25829 1:2.000	CONCELLO DE SILLEDA (PONTEVEDRA) AYUNTAMIENTO DE SILLEDA (PONTEVEDRA) PLAN XERAL DE ORDENACIÓN MUNICIPAL PLAN GENERAL DE ORDENACIÓN MUNICIPAL Alfonso Botana S.L. Aprobación Definitiva V. PLANOS DE ORDENACIÓN V. PLANOS DE ORDENACIÓN V.10 ORDENACIÓN NÚCLEOS RURAIS 0 25 50 100 Metros
--	---



- CLASIFICACIÓN DO SOLO**
- SOLO URBANO**
- S.U. (Solo Urbano Residencial)
 - API- (Área de Planeamento Incorporado)
- SOLO URBANIZABLE**
- SUD-R (S. Urbanizable Delimitado Residencial)
 - SUD-I (S. Urbanizable Delimitado Industrial)
 - Zona de servidume de protección de cauces

- SOLO DE NÚCLEO RURAL**
- Delimitación de núcleo rural
 - Solo de Núcleo Rural Común
 - Solo de Núcleo Rural Tradicional
 - Edificacions tradicionais
 - Aliñación de edificación
 - Aliñación de viaño
 - Liña de cambio de ordenanza

- PATRIMONIO CULTURAL**
- Patrimonio Cultural
 - Contorno de protección
 - API - Área de Protección Integral
 - CPX - Contorno de protección de Xacemento
 - Rutas culturais
 - Camiño de Santiago - Via da Prata
 - Camión Real
 - Territorio Histórico

- Equipamentos**
- Zonas Verdes / Esp. Libres
 - Equipamentos
 - Dotacións IC (APAR / ESER)
- Abreviaturas:**
- AJnº Áreas recreativas
 - CFnº Campo de festa
 - CEnº Cemiterio
 - Cnº Campam. xuvenil
 - CAntº Camping
 - Dnº Deportivo
 - Jnº Xardín
 - Pnº Parque
 - Dnº DeportivoRnº
 - Enº Escola
 - MUnº Multiusos
 - MDnº Merendeiro
 - SAntº Sanitario-Asistencial
 - SCRnº Sociocultural
 - MAntº Matadeiro
- Afeccións de estradas:** EST, AUT, DEP, MUN, FFCC, AVE
- Linhas de dominio:** Línea de Dominio Público EST, Línea de Dominio Público AUT, Línea de afección AUT, Línea de afección DEP, Línea de afección EST, Línea Lim. de Edificación FFCC, Línea Lim. de Edificación AVE, Zona de servidume, Zona de Afección de FFCC



Concello de SILLEDA

ALFONSO BOTANA

36052_PXOM_202303_AD

Marzo 2023

ETRS 89 29N
EPSG: 25829

1:2.000

0 25 50 100 Metros

CONCELLO DE SILLEDA (PONTEVEDRA)

AYUNTAMIENTO DE SILLEDA (PONTEVEDRA)

PLAN XERAL DE ORDENACIÓN MUNICIPAL

PLAN GENERAL DE ORDENACIÓN MUNICIPAL

Alfonso Botana S.L.

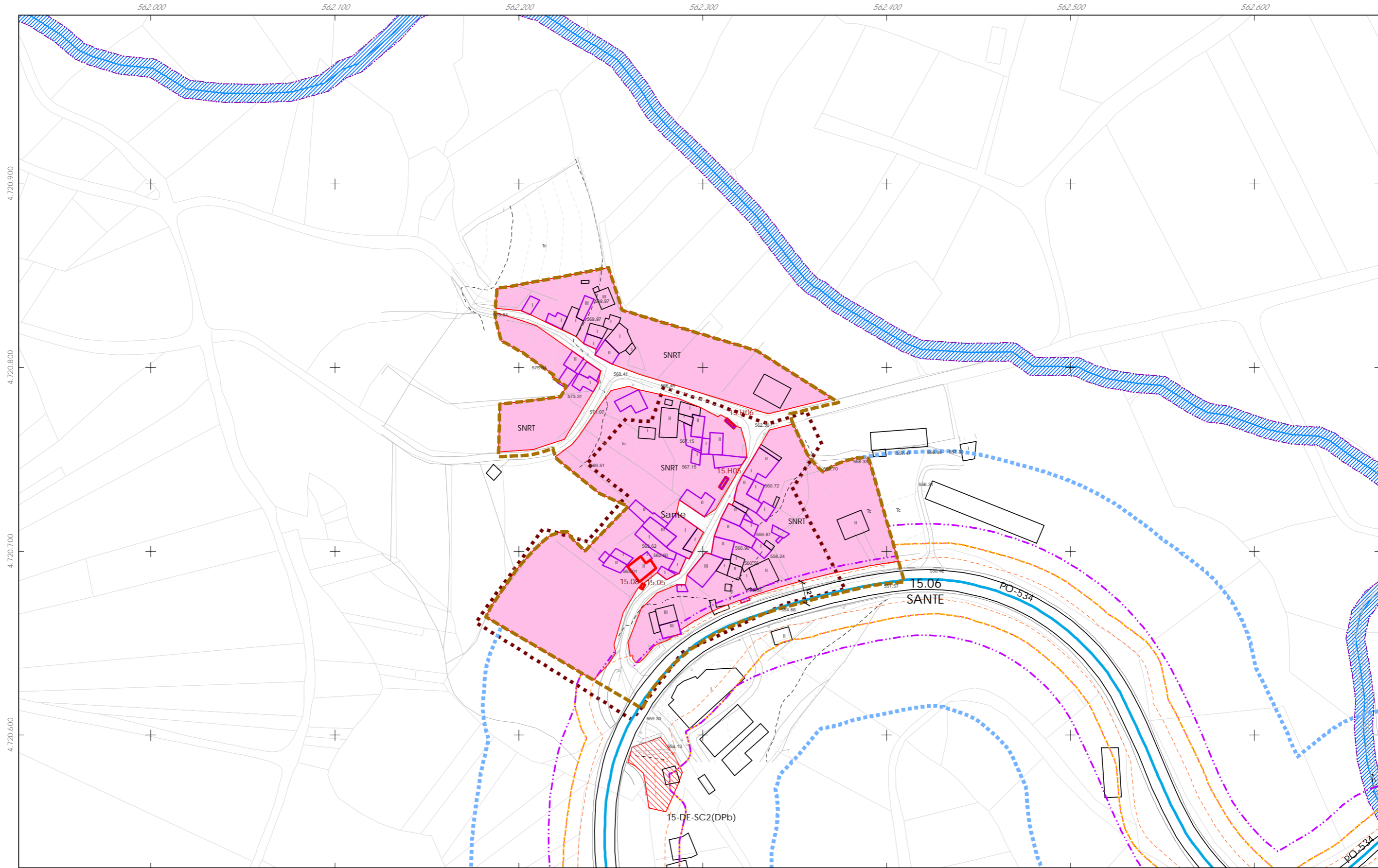
Aprobación Definitiva

V. PLANOS DE ORDENACIÓN

V. PLANOS DE ORDENACIÓN

V.10 ORDENACIÓN NÚCLEOS RURAIS

00.00 n° de catálogo GA36021000 código xacemento
00.00 n° de catálogo



- CLASIFICACIÓN DO SOLO**
- SOLO URBANO**
- S.U. (Solo Urbano Residencial)
 - AP- (Área de Planeamento Incorporado)
- SOLO URBANIZABLE**
- SUD-R (S. Urbanizable Delimitado Residencial)
 - SUD-I (S. Urbanizable Delimitado Industrial)
 - Zona de servidume de protección de cauces

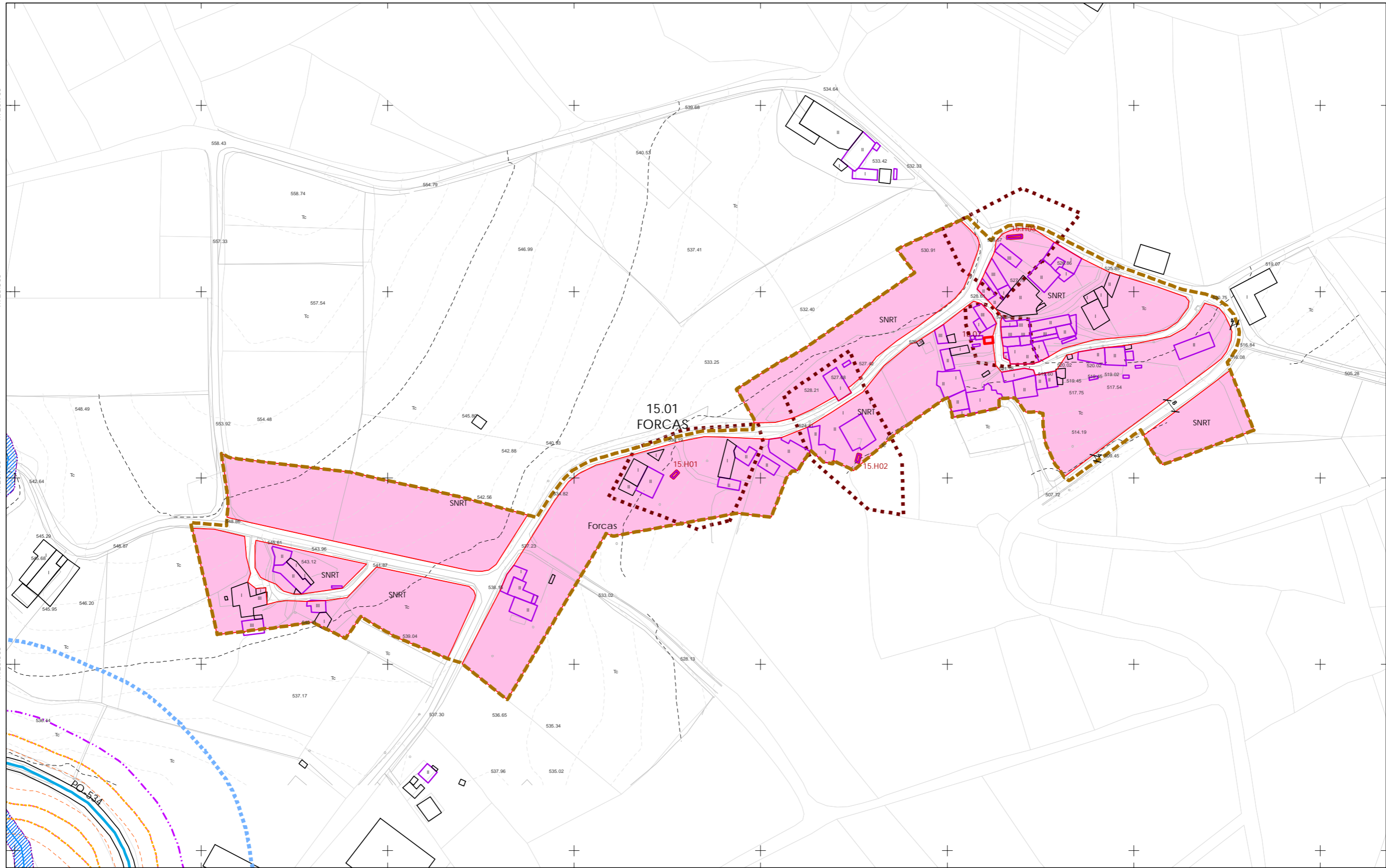
- SOLO DE NÚCLEO RURAL**
- Delimitación de núcleo rural
 - Solo de Núcleo Rural Común
 - Solo de Núcleo Rural Tradicional
 - Edificacións tradicionais
 - Aliñación de edificación
 - Aliñación de viario
 - Liña de cambio de ordenanza

- PATRIMONIO CULTURAL**
- Patrimonio Cultural
 - Contorno de protección
 - API - Área de Protección Integral
 - CPX - Contorno de protección de Xacemento
 - Rutas culturais
 - Camiño de Santiago - Via da Prata
 - Camino Real
 - Territorio Histórico
- 00.00 n° de catálogo GA36021000 código xacemento
00.00 n° de catálogo

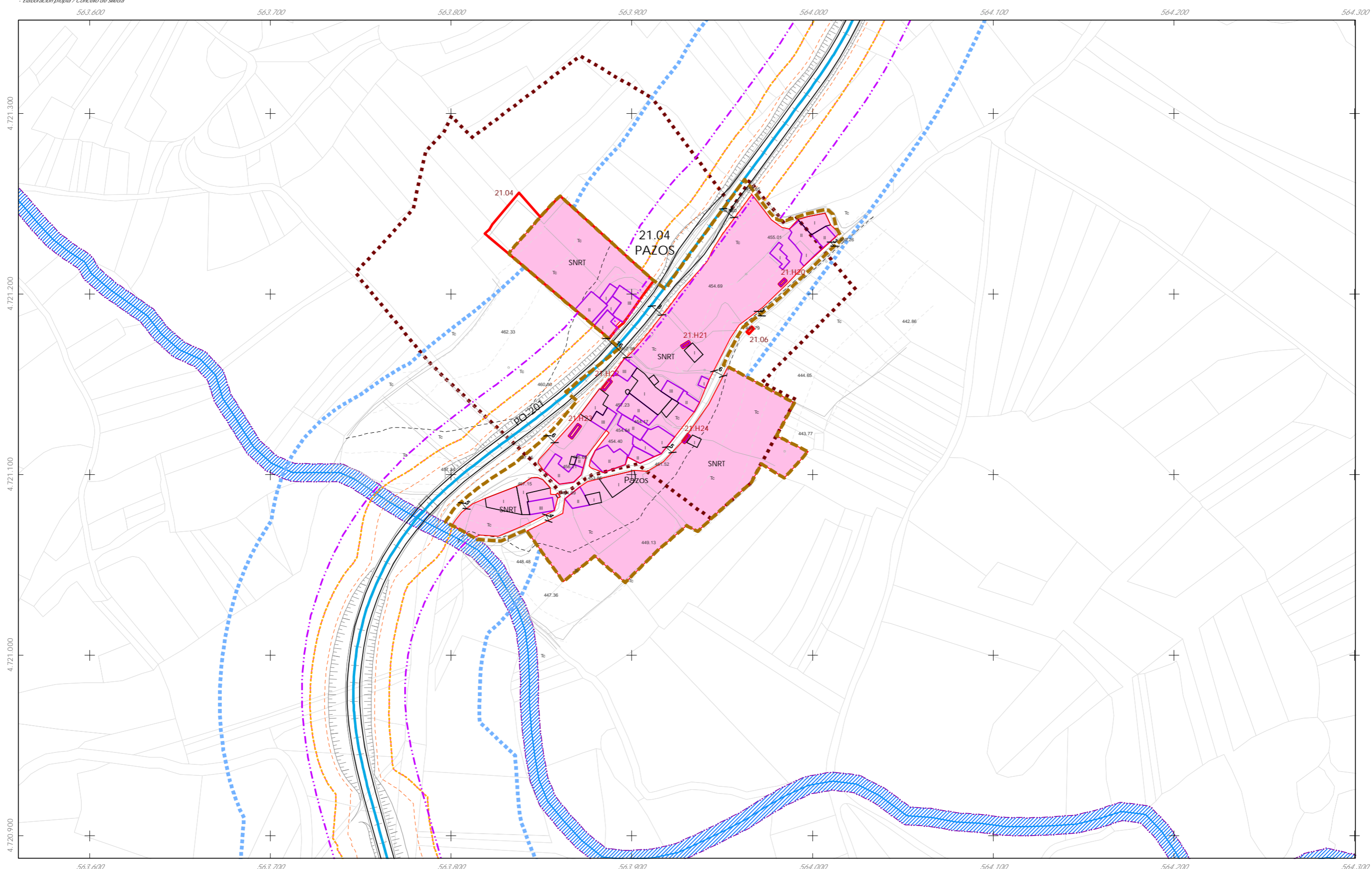
- Equipamentos**
- Zonas Verdes / Esp. Libres
 - Equipamentos: AJn° Áreas recreativas, CFn° Campo de festa, CEn° Cemiterio, Cn° Campam. xuvenil, CAn° Camping, Dn° Deportivo
 - Jn° Xardin, Pn° Parque, Dn° DeportivoRn° Religioso, En° Escola, SAN° Sanitario-Asistencial, MJn° Multiusos, SCn° Sociocultural, MAn° Matadeiro
 - MDn° Merendeiro
 - Dotacións IC (APAR / ESER)
- Aliñacións de estradas: EST, AUT, DEP, MUN, FFCC, AVE
- Calzada — Liña de Dominio Público EST — Liña de Dominio Público AUT — Zona de servidume — Liña de afectación AUT — Liña de afectación DEP — Liña de afectación EST — Dominio Público de Ferrocarril — Liña Lim. de Edificación FCCC — Zona de Afección de FFCC



Concello de SILLEDA ALFONSO BOTANA S.L. MARCA REGISTRADA	CONCELLO DE SILLEDA (PONTEVEDRA) AYUNTAMIENTO DE SILLEDA (PONTEVEDRA)
	PLAN XERAL DE ORDENACIÓN MUNICIPAL PLAN GENERAL DE ORDENACIÓN MUNICIPAL
36052_PXOM_202303_AD Marzo 2023 ETRS 89 29N EPSG: 28829	Alfonso Botana S.L. Aprobación Definitiva V. PLANOS DE ORDENACIÓN V. PLANOS DE ORDENACIÓN
1:2.000	V.10 ORDENACIÓN NÚCLEOS RURAIS 0 25 50 100 Metros



<p>CLASIFICACIÓN DO SOLO</p> <p>SOLO URBANO</p> <ul style="list-style-type: none"> S.U. (Solo Urbano Residencial) API- (Área de Planeamento Incorporado) <p>SOLO URBANIZABLE</p> <ul style="list-style-type: none"> SUD-R (S. Urbanizable Delimitado Residencial) SUD-I (S. Urbanizable Delimitado Industrial) Zona de servidume de protección de cauces 	<p>SOLO DE NÚCLEO RURAL</p> <ul style="list-style-type: none"> Delimitación de núcleo rural Solo de Núcleo Rural Común Solo de Núcleo Rural Tradicional Edificacions tradicionais Aliñación de edificación Aliñación de viaño Liña de cambio de ordenanza 	<p>PATRIMONIO CULTURAL</p> <ul style="list-style-type: none"> Patrimonio Cultural Contorno de protección API - Área de Protección Integral CPX - Contorno de protección de Xacemento Rutas culturais Camiño de Santiago - Via da Prata *** Camiño Real Territorio Histórico 	<p>Equipamentos</p> <ul style="list-style-type: none"> Zonas Verdes / Esp. Libres Dotacións IC (APAR / ESER) <p>Afectacións de estradas</p> <ul style="list-style-type: none"> EST AUT DEP MUN FFCC AVE 	<p>012/193 F16</p> <p>GRÁFICO DE FOLLAS DE HOJAS</p>	<p>Concello de SILLEDA</p> <p>ALFONSO BOTANA</p> <p>36052_PXOM_202303_AD</p> <p>Marzo 2023</p> <p>ETRS 89 29N EPSG: 25829</p> <p>1:2.000</p>	<p>CONCELLO DE SILLEDA (PONTEVEDRA)</p> <p>AYUNTAMIENTO DE SILLEDA (PONTEVEDRA)</p> <p>PLAN XERAL DE ORDENACIÓN MUNICIPAL</p> <p>PLAN GENERAL DE ORDENACIÓN MUNICIPAL</p> <p>Alfonso Botana S.L.</p> <p>Aprobación Definitiva</p> <p>V. PLANOS DE ORDENACIÓN</p> <p>V. PLANOS DE ORDENACIÓN</p> <p>V.10 ORDENACIÓN NÚCLEOS RURAIS</p> <p>0 25 50 100 Metros</p>
--	---	--	---	---	--	---

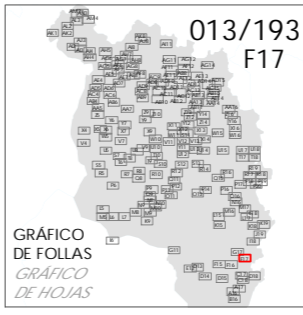


- CLASIFICACIÓN DO SOLO**
- SOLO URBANO**
- S.U. (Solo Urbano Residencial)
 - API- (Área de Planeamento Incorporado)
- SOLO URBANIZABLE**
- SUD-R (S. Urbanizable Delimitado Residencial)
 - SUD-I (S. Urbanizable Delimitado Industrial)
 - Zona de servidume de protección de cauces

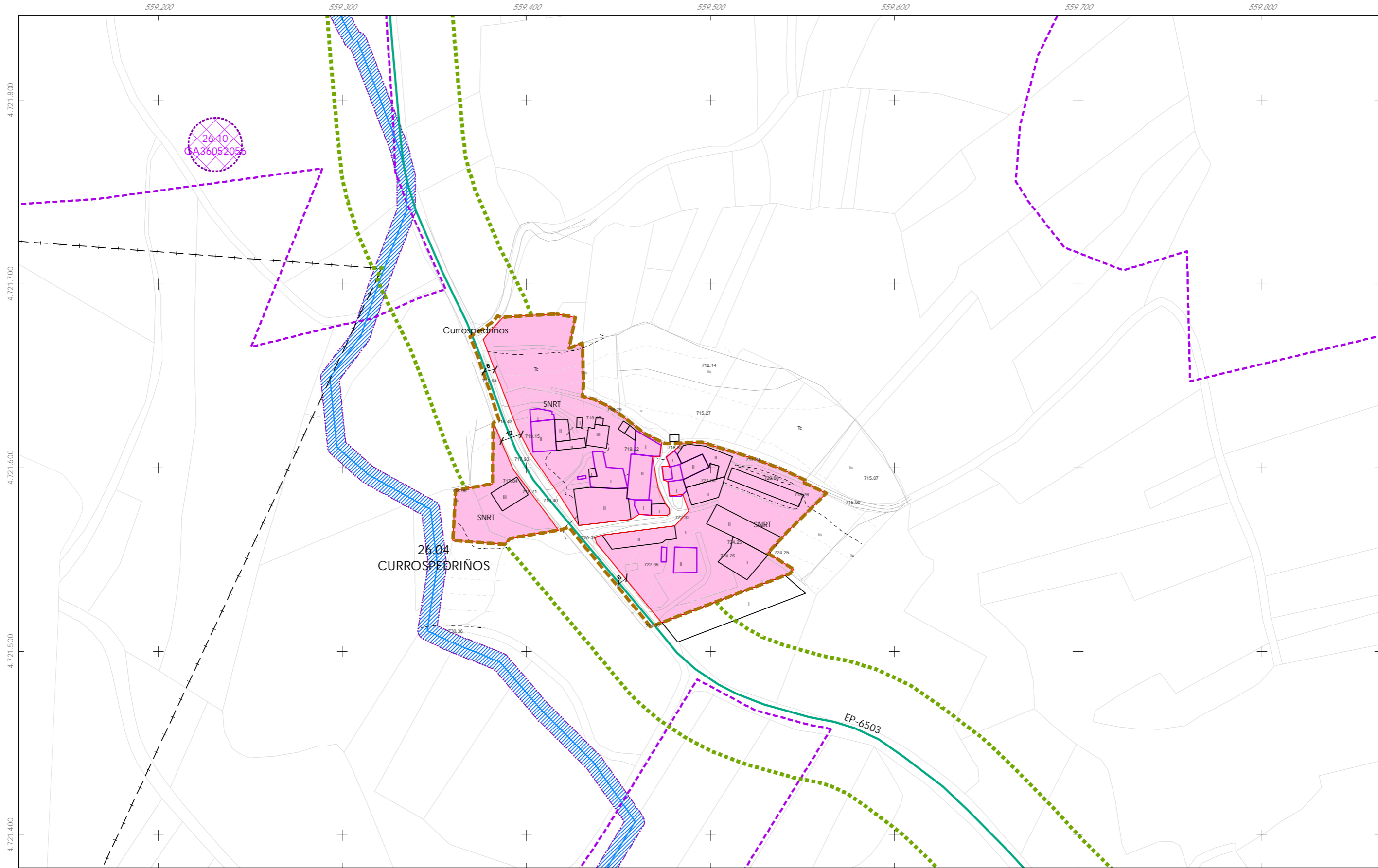
- SOLO DE NÚCLEO RURAL**
- Delimitación de núcleo rural
 - Solo de Núcleo Rural Común
 - Solo de Núcleo Rural Tradicional
 - Edificacións tradicionais
 - Aliñación de edificación
 - Aliñación de viairo
 - Liña de cambio de ordenanza

- PATRIMONIO CULTURAL**
- Patrimonio Cultural
 - Contorno de protección
 - API - Área de Protección Integral
 - CPX - Contorno de protección de Xacemento
 - Rutas culturais
 - Camiño de Santiago - Via da Prata
 - *** Camiño Real
 - Territorio Histórico
- 00.00 nº de catálogo GA36021000 código xacemento
 00.00 nº de catálogo

- Equipamentos**
- Zonas Verdes / Esp. Libres
 - Equipamentos
 - Dotacións IC (APAR / ESER)
- AJnº Áreas recreativas Jnº Xardín MDnº Merendeiro
 CFnº Campo de festa Pnº Parque
 CEnº Cemiterio Dnº DeportivoRnº Religioso
 Cnº Campam. xuvenil Enº Escola SANº Sanitario-Asistencial
 CAntº Camping MJUnº Multiusos SCRnº Sociocultural
 Dnº Deportivo MAnº Matadeiro
- Afeccións de estradas: EST (EST), AUT (AUT), DEP (DEP), MUN (MUN), FFCC (FFCC), AVE (AVE)
- Calzada — Liña de Dominio Público EST — Liña de afección AUT — Dominio Público de Ferrocarril
 — Liña límite de edif. — Liña de Dominio Público AUT — Liña de afección DEP — Liña lím. de Edificación FCCC
 — Zona de servidume — Liña de afección EST — Zona de Afección de FFCC



Concello de SILLEDIA ALFONSO BOTANA S.L. MARCA REGISTRADA	CONCELLO DE SILLEDIA (PONTEVEDRA) AYUNTAMIENTO DE SILLEDIA (PONTEVEDRA) PLAN XERAL DE ORDENACIÓN MUNICIPAL PLAN GENERAL DE ORDENACIÓN MUNICIPAL	
	Alfonso Botana S.L. Aprobación Definitiva V. PLANOS DE ORDENACIÓN V. PLANOS DE ORDENACIÓN V.10 ORDENACIÓN NÚCLEOS RURAIS	
36052_PXOM_202303_AD Marzo 2023 Marzo 2023	ETRS 89 29N EPSG: 25829	1:2.000



- CLASIFICACIÓN DO SOLO**
- SOLO URBANO**
- S.U. (Solo Urbano Residencial)
 - AP- (Área de Planeamento Incorporado)
- SOLO URBANIZABLE**
- SUD-R (S. Urbanizable Delimitado Residencial)
 - SUD-I (S. Urbanizable Delimitado Industrial)
 - Zona de servidume de protección de cauces

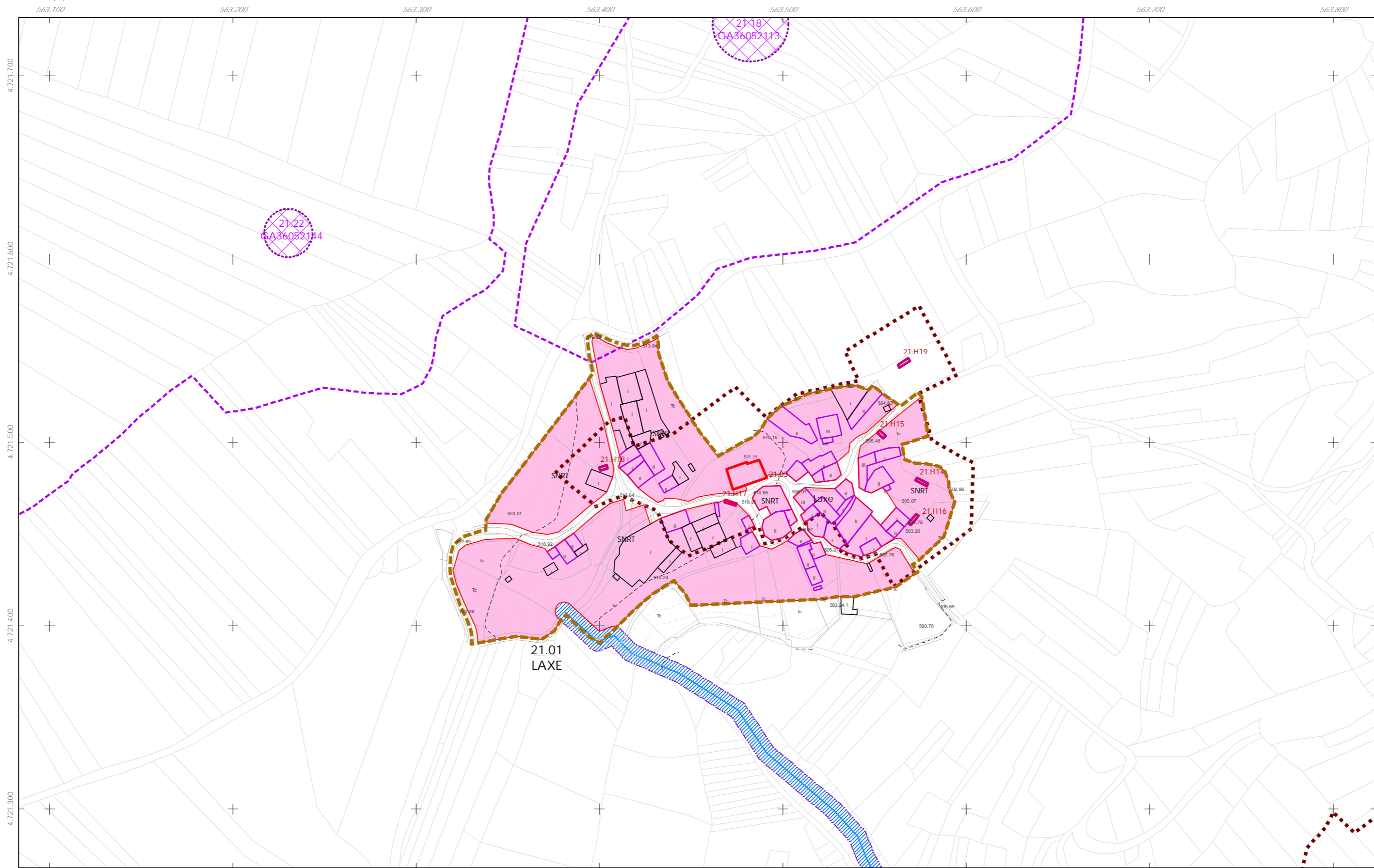
- SOLO DE NÚCLEO RURAL**
- Delimitación de núcleo rural
 - Solo de Núcleo Rural Común
 - Solo de Núcleo Rural Tradicional
 - Edificacions tradicionais
 - Aliñación de edificación
 - Aliñación de viario
 - Liña de cambio de ordenanza

- PATRIMONIO CULTURAL**
- Patrimonio Cultural
 - Contorno de protección
 - API - Área de Protección Integral
 - CPX - Contorno de protección de Xacemento
 - Rutas culturais
 - Camiño de Santiago - Via da Prata
 - *** Camiño Real
 - Territorio Histórico
- 00.00 nº de catálogo GA36021000 código xacemento
00.00 nº de catálogo

- Equipamentos**
- Zonas Verdes / Esp. Libres
 - Dotacións IC (APAR / ESER)
- AJnº Áreas recreativas Jnº Xardín MDnº Merendeiro
CFnº Campo de festa Pnº Parque
CEnº Cemiterio Dnº DeportivoRnº Religioso
CAnº Campam. xuvenil Enº Escola SAnº Sanitario-Asistencial
CAnº Camping MUnº Multiusos SCnº Sociocultural
Dnº Deportivo MAnº Matadeiro
- Afeccións de estradas: EST AUT DEP MUN FFCC AVE
- Cañada Línea de Dominio Público EST Línea de afección AUT Dominio Público de Ferrocarrís
Línea límite de edif. Línea de Dominio Público AUT Línea de afección DEP Línea lím. de Edificación FCCC
Zona de servidume Línea de afección EST Zona de Afección de FFCC



<p>Concello de SILLEDA</p> <p>ALFONSO BOTANA</p> <p>36052_PXOM_202303_AD</p> <p>Marzo 2023</p> <p>1:2.000</p>	<p>CONCELLO DE SILLEDA (PONTEVEDRA)</p> <p>AYUNTAMIENTO DE SILLEDA (PONTEVEDRA)</p> <p>PLAN XERAL DE ORDENACIÓN MUNICIPAL</p> <p>PLAN GENERAL DE ORDENACIÓN MUNICIPAL</p> <p>Alfonso Botana S.L.</p> <p>Aprobación Definitiva</p> <p>V. PLANOS DE ORDENACIÓN</p> <p>V. PLANOS DE ORDENACIÓN</p> <p>V.10 ORDENACIÓN NÚCLEOS RURAIS</p> <p>0 25 50 100 Metros</p>
--	--

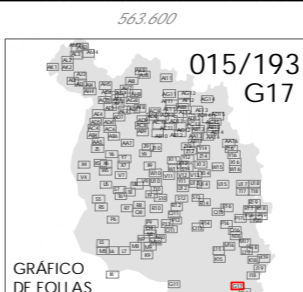


- CLASIFICACIÓN DO SOLO**
- SOLO URBANO**
- S.U. (Solo Urbano Residencial)
 - API- (Área de Planeamento Incorporado)
- SOLO URBANIZABLE**
- SUD-R (S. Urbanizable Delimitado Residencial)
 - SUD-I (S. Urbanizable Delimitado Industrial)
 - Zona de servidume de protección de cauces


- SOLO DE NÚCLEO RURAL**
- Delimitación de núcleo rural
 - Solo de Núcleo Rural Común
 - Solo de Núcleo Rural Tradicional
 - Edificacions tradicionais
 - Aliñación de edificación
 - Aliñación de viaño
 - Liña de cambio de ordenanza

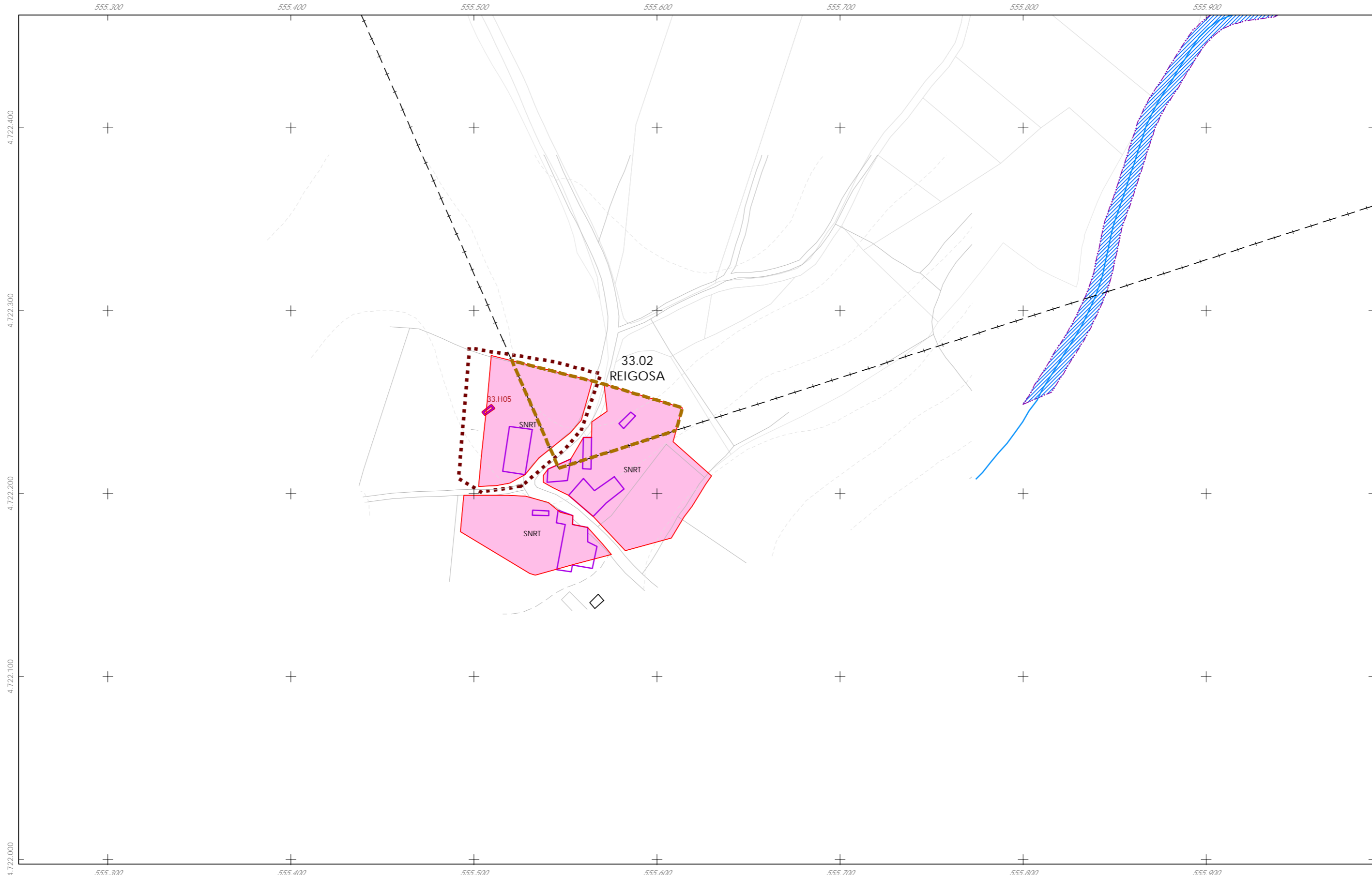
- PATRIMONIO CULTURAL**
- Patrimonio Cultural
 - Contorno de protección
 - API - Área de Protección Integral
 - CPX - Contorno de protección de Xacemento
 - Rutas culturais
 - Camiño de Santiago - Via da Prata
 - Camiño Real
 - Territorio Histórico

- Equipamentos**
- Zonas Verdes / Esp. Libres
 - Equipamentos
 - Dotacións IC (APAR / ESER)
- Afectacións de estradas**
- EST (EST)
 - AUT (AUT)
 - DEP (DEP)
 - MUN (MUN)
 - FFCC (FFCC)
 - AVE (AVE)
- Linhas de dominio e servidume**
- Cañada
 - Liña de dominio público EST
 - Liña de dominio público AUT
 - Zona de servidume
 - Liña de afectación AUT
 - Liña de afectación DEP
 - Liña de afectación EST
 - Dominio Público de Ferrocarrís
 - Liña Lim. de Edificación FFCC
 - Zona de Afectación de FFCC



<p>015/193 G17</p> <p>Concello de SILEDA</p> <p>ALFONSO BOTANA ARQUITECTURA, URBANISMO E INGENIERÍA</p> <p>36052_PXOM_202303_AD</p> <p>Marzo 2023 Marzo 2023</p> <p>1:2.000</p>		<p>CONCELLO DE SILEDA (PONTEVEDRA)</p> <p>AYUNTAMIENTO DE SILEDA (PONTEVEDRA)</p> <p>PLAN XERAL DE ORDENACIÓN MUNICIPAL</p> <p>PLAN GENERAL DE ORDENACIÓN MUNICIPAL</p>
		<p>Alfonso Botana S.L.</p> <p>Aprobación Definitiva</p> <p>V. PLANOS DE ORDENACIÓN</p> <p>V. PLANOS DE ORDENACIÓN</p> <p>V.10 ORDENACIÓN NÚCLEOS RURAIS</p>



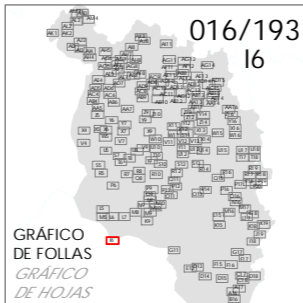


- CLASIFICACIÓN DO SOLO**
- SOLO URBANO**
- S.U. (Solo Urbano Residencial)
 - AP- (Área de Planeamento Incorporado)
- SOLO URBANIZABLE**
- SUD-R (S. Urbanizable Delimitado Residencial)
 - SUD-I (S. Urbanizable Delimitado Industrial)
 - Zona de servidume de protección de cauces

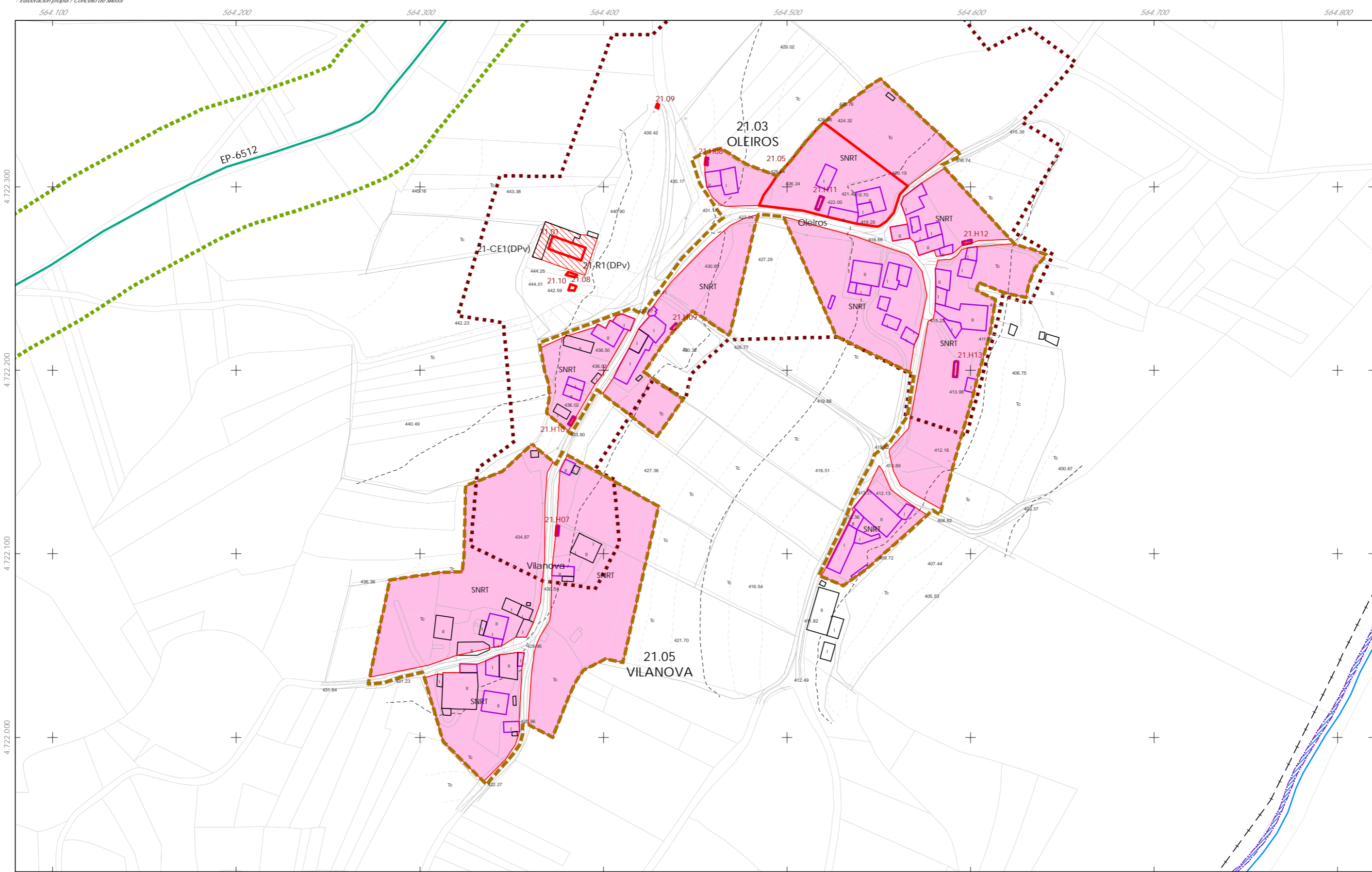
- SOLO DE NÚCLEO RURAL**
- Delimitación de núcleo rural
 - Solo de Núcleo Rural Común
 - Solo de Núcleo Rural Tradicional
 - Edificacións tradicionais
 - Aliñación de edificación
 - Aliñación de viaño
 - Liña de cambio de ordenanza

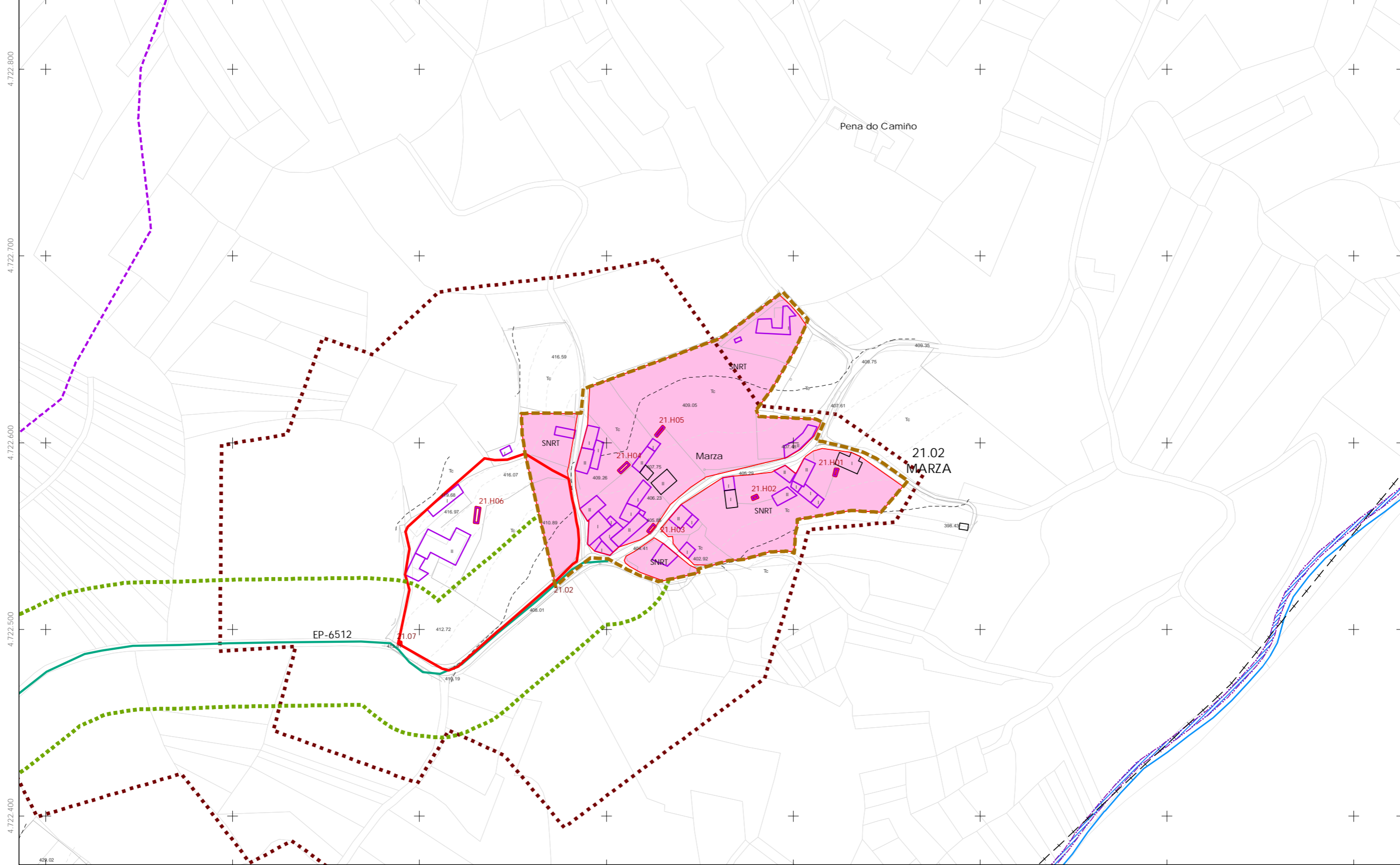
- PATRIMONIO CULTURAL**
- Patrimonio Cultural
 - Contorno de protección
 - API - Área de Protección Integral
 - CPX - Contorno de protección de Xacemento
 - Rutas culturais
 - Camiño de Santiago - Via da Prata
 - Camión Real
 - Territorio Histórico
- 00.00 nº de catálogo GA36021000 código xacemento
00.00 nº de catálogo

- Equipamentos**
- Zonas Verdes / Esp. Libres
 - Equipamentos
 - Dotacións IC (APAR / ESER)
- AJnº Áreas recreativas Jnº Xardín MDnº Merendeiro
 CFnº Campo de festa Pnº Parque
 CEnº Cemiterio Dnº Deportivo Rnº Religioso
 Cnº Campam. xuvenil Enº Escola SAnº Sanitario-Asistencial
 CAntº Camping MUJnº Multiusos SCnº Sociocultural
 Dnº Deportivo MAnº Matadeiro
- Afeccións de estradas: EST AUT DEP MUN FFCC AVE
- Caíza da Línea de Dominio Público EST Línea de afección AUT Dominio Público de Ferrocarril
 Línea límite de edif. Línea de Dominio Público AUT Línea de afección DEP Línea lím. de Edificación FCCC
 Zona de servidume Línea de afección EST Zona de Afección de FFCC

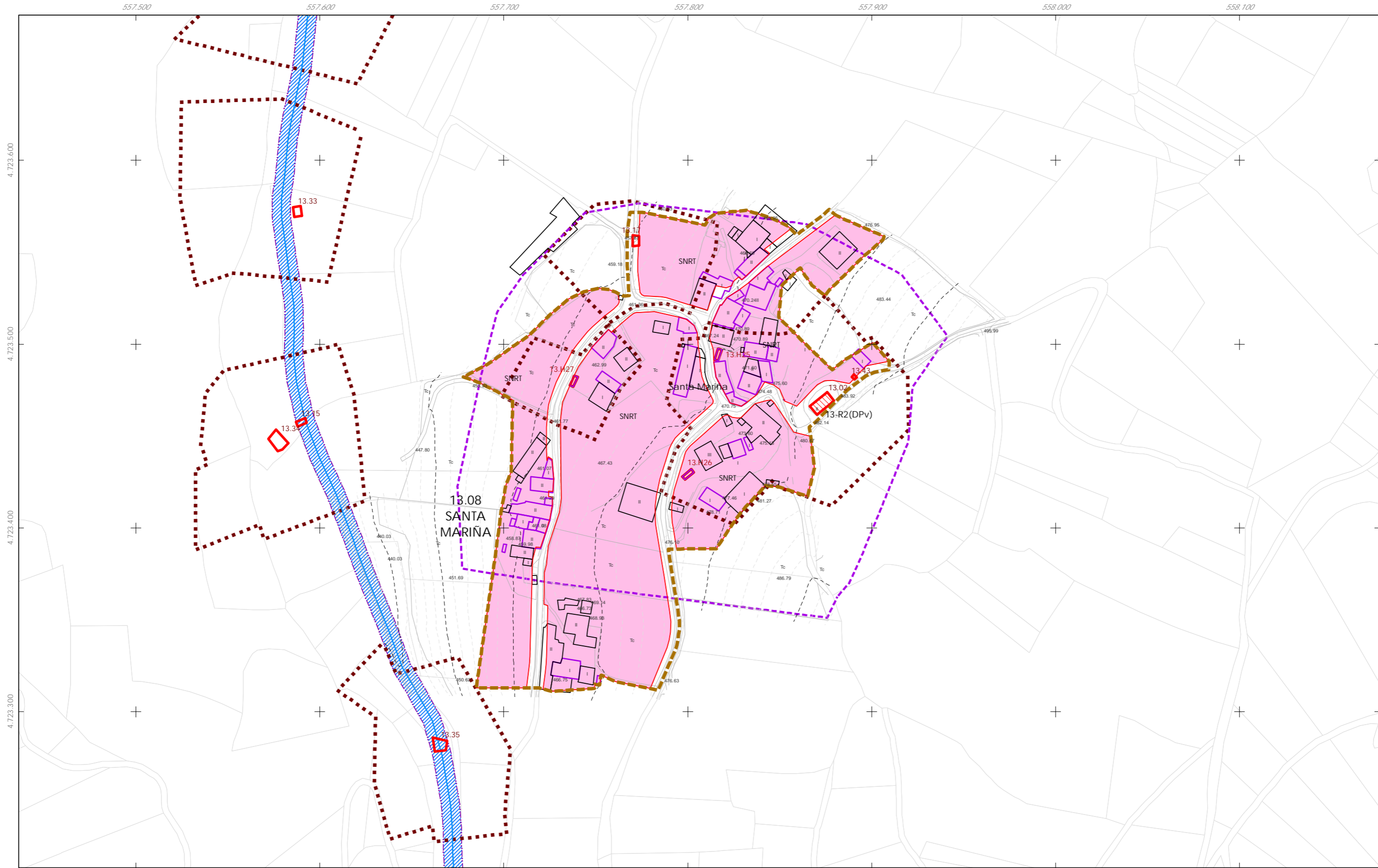


Concello de SILLEDIA ALFONSO BOTANA ARQUITECTURA URBANÍSTICA E INGENIERÍA DE OBRAS DE ARTE	016/193 16	Concello de SILLEDIA PLAN XERAL DE ORDENACIÓN MUNICIPAL PLAN GENERAL DE ORDENACIÓN MUNICIPAL
	Aprobación Definitiva Alfonso Botana S.L. Aprobación Definitiva	V. PLANOS DE ORDENACIÓN V. PLANOS DE ORDENACIÓN
36052_PXOM_202303_AD Marzo 2023 ETRS 89 29N EPSG: 25829	1:2.000	





<p>CLASIFICACIÓN DO SOLO</p> <p>SOLO URBANO</p> <ul style="list-style-type: none"> S.U. (Solo Urbano Residencial) AP- (Área de Planeamento Incorporado) <p>SOLO URBANIZABLE</p> <ul style="list-style-type: none"> SUD-R (S. Urbanizable Delimitado Residencial) SUD-I (S. Urbanizable Delimitado Industrial) Zona de servidume de protección de cauces 	<p>SOLO DE NÚCLEO RURAL</p> <ul style="list-style-type: none"> Delimitación de núcleo rural Solo de Núcleo Rural Común Solo de Núcleo Rural Tradicional Edificacions tradicionais Aliñación de edificación Aliñación de viaño Liña de cambio de ordenanza 	<p>PATRIMONIO CULTURAL</p> <ul style="list-style-type: none"> Patrimonio Cultural Contorno de protección API - Área de Protección Integral CPX - Contorno de protección de Xacemento Rutas culturais Camiño de Santiago - Via da Prata *** Camiño Real Territorio Histórico 	<p>Equipamentos</p> <ul style="list-style-type: none"> Zonas Verdes / Esp. Libres Dotacións IC (APAR / ESER) <p>Afectacións de estradas</p> <ul style="list-style-type: none"> EST (Estrada) AUT (Autovía) DEP (Deposición) MUN (Municipal) FFCC (Ferrocarril) AVE (Autovía de peaje) 	<p>018/193 J19</p> <p>GRÁFICO DE FOLLAS GRÁFICO DE HOJAS</p>	<p>Concello de SILLEDA</p> <p>ALFONSO BOTANA</p> <p>36052_PXOM_202303_AD</p> <p>Marzo 2023</p> <p>ETRS 89 29N EPSG: 25829</p> <p>1:2.000</p> <p>0 25 50 100 Metros</p>
<p>GA36021000 código xacemento</p> <p>00.00 n° de catálogo</p>			<p>00.00 n° de catálogo</p>		



- CLASIFICACIÓN DO SOLO**
- SOLO URBANO**
- S.U. (Solo Urbano Residencial)
 - API- (Área de Planeamento Incorporado)
- SOLO URBANIZABLE**
- SUD-R (S. Urbanizable Delimitado Residencial)
 - SUD-I (S. Urbanizable Delimitado Industrial)
 - Zona de servidume de protección de cauces

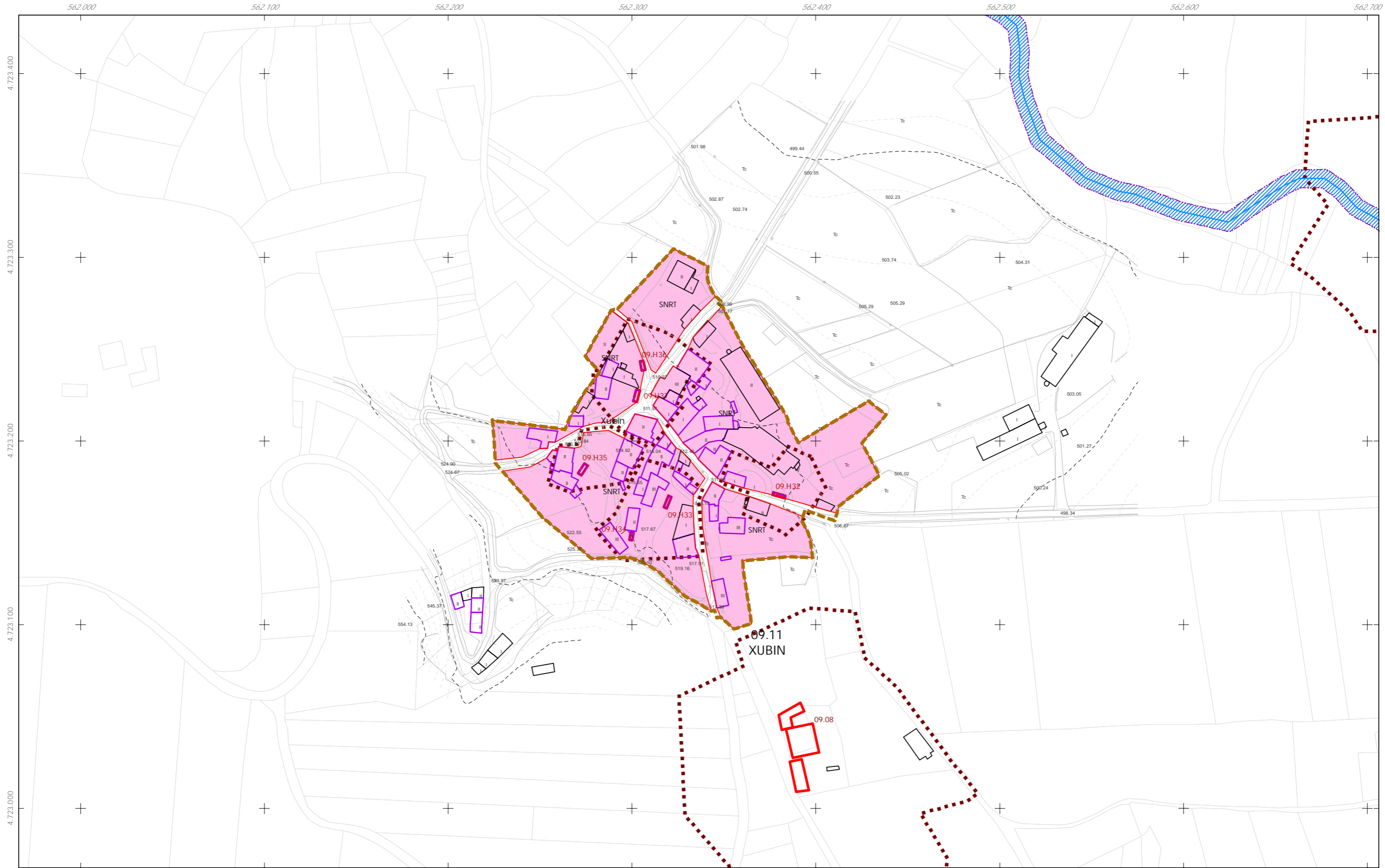
- SOLO DE NÚCLEO RURAL**
- Delimitación de núcleo rural
 - Solo de Núcleo Rural Común
 - Solo de Núcleo Rural Tradicional
 - Edificacións tradicionais
 - Aliñación de edificación
 - Aliñación de viaño
 - Liña de cambio de ordenanza

- PATRIMONIO CULTURAL**
- Patrimonio Cultural
 - Contorno de protección
 - API - Área de Protección Integral
 - CPX - Contorno de protección de Xacemento
 - Rutas culturais
 - Camiño de Santiago - Via da Prata
 - *** Camiño Real
 - Territorio Histórico

- Equipamentos
 - Zonas Verdes / Esp. Libres
 - Dotacións IC (APAR / ESER)
 - Áreas recreativas (AJn°)
 - Campo de festa (CFn°)
 - Cemiterio (CEn°)
 - Campam. xuvenil (Cn°)
 - Camping (CAn°)
 - Deportivo (Dn°)
 - Xardin (Jn°)
 - Parque (Pn°)
 - DeportivoRn° (Dn°)
 - Escola (En°)
 - Multiusos (MUn°)
 - Merendeiro (MDn°)
 - Relixioso (Rn°)
 - Sanitario-Asistencial (SAn°)
 - Sociocultural (SCn°)
 - Matadeiro (MAn°)
- Afeccións de estradas: EST, AUT, DEP, MUN, FFCC, AVE
- Cañada, Línea de Dominio Público EST, Línea de Dominio Público AUT, Zona de servidume, Línea de afección AUT, Línea de afección DEP, Línea Lim. de Edificación FCCC, Zona de Afección de FFCC



Concello de SILLEDA 36052_PXOM_202303_AD Marzo 2023 ETRS 89 29N EPSG: 25829	CONCELLO DE SILLEDA (PONTEVEDRA) PLAN XERAL DE ORDENACIÓN MUNICIPAL PLAN GENERAL DE ORDENACIÓN MUNICIPAL
	Alfonso Botana S.L. Aprobación Definitiva V. PLANOS DE ORDENACIÓN V. PLANOS DE ORDENACIÓN V.10 ORDENACIÓN NÚCLEOS RURAIS
1:2.000 	

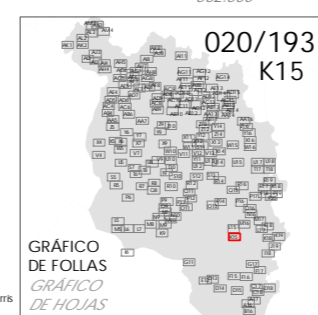


- CLASIFICACIÓN DO SOLO**
- SOLO URBANO**
- S.U. (Solo Urbano Residencial)
 - AP- (Área de Planeamento Incorporado)
- SOLO URBANIZABLE**
- SUD-R (S. Urbanizable Delimitado Residencial)
 - SUD-I (S. Urbanizable Delimitado Industrial)
 - Zona de servidume de protección de cauces

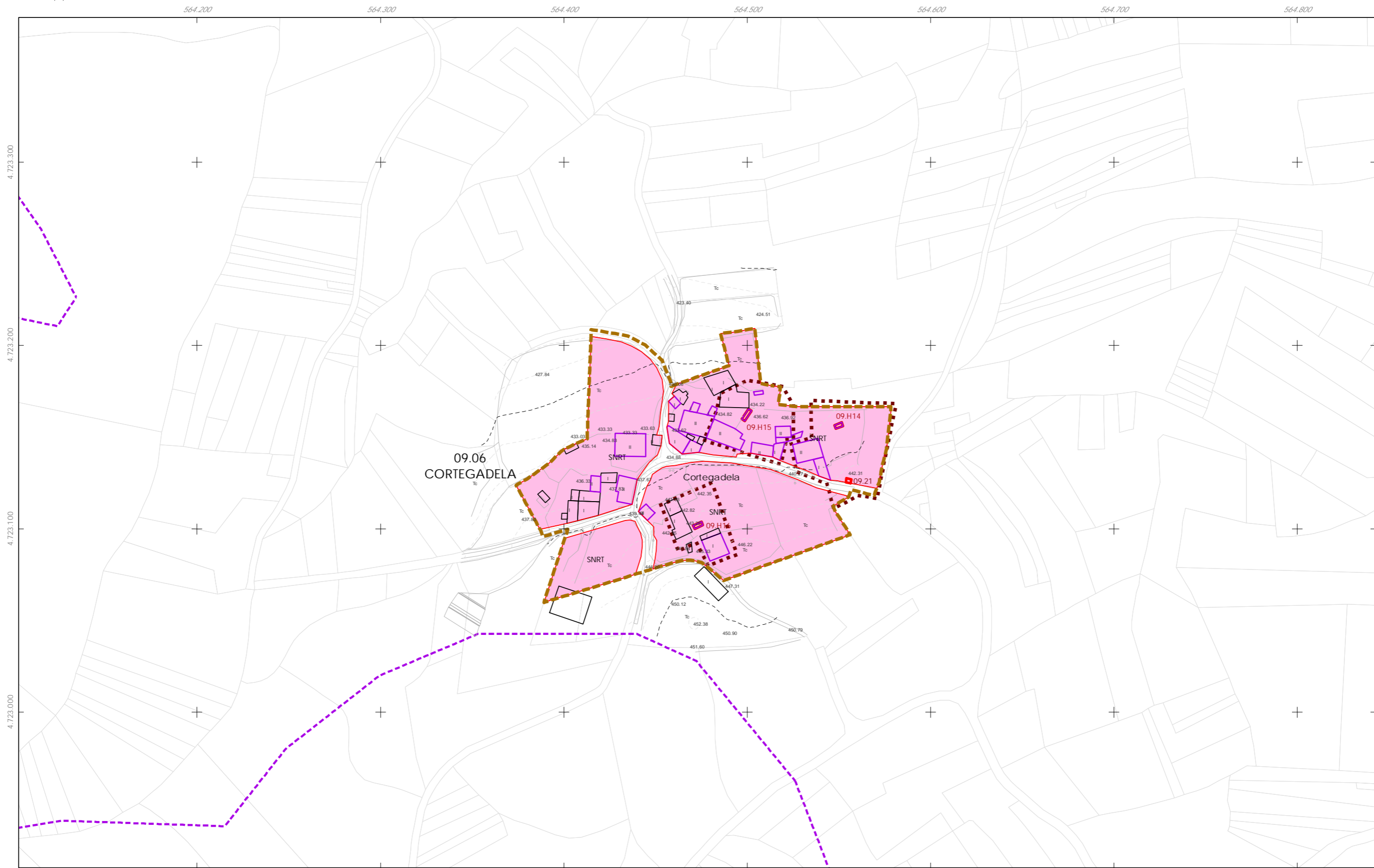
- SOLO DE NÚCLEO RURAL**
- Delimitación de núcleo rural
 - Solo de Núcleo Rural Común
 - Solo de Núcleo Rural Tradicional
 - Edificacions tradicionais
 - Aliñación de edificación
 - Aliñación de viairo
 - Liña de cambio de ordenanza

- PATRIMONIO CULTURAL**
- Patrimonio Cultural
 - Contorno de protección
 - API - Área de Protección Integral
 - CPX - Contorno de protección de Xacemento
 - Rutas culturais
 - Camiño de Santiago - Via da Prata
 - *** Camiño Real
 - Territorio Histórico
- 00.00 nº de catálogo GA36021000 código xacemento
00.00 nº de catálogo

- Equipamentos**
- Zonas Verdes / Esp. Libres
 - Dotacións IC (APAR / ESER)
- AJnº Áreas recreativas Jnº Xardin MDnº Merendeiro
CFnº Campo de festa Pnº Parque
CEnº Cemiterio Dnº DeportivoRnº Religioso
Cnº Campam. xuvenil Enº Escola SAnº Sanitario-Asistencial
CAnº Camping MUnº Multiusos SCnº Sociocultural
Dnº Deportivo MAnº Matadeiro
- Afeccións de estradas: EST AUT DEP MUN FFCC AVE
- Caizada Línea de Dominio Público EST Línea de afección AUT Dominio Público de Ferrocarril
Línea límite de edif. Línea de Dominio Público AUT Línea de afección DEP Línea lím. de Edificación FFCC
Zona de servidume Línea de afección EST Línea de afección DEP Zona de Afección de FFCC



<p>020/193 K15</p> <p>Concello de SILLEDA</p> <p>ALFONSO BOTANA</p> <p>36052_PXOM_202303_AD</p> <p>Marzo 2023</p> <p>1:2.000</p>		<p>CONCELLO DE SILLEDA (PONTEVEDRA)</p> <p>AYUNTAMIENTO DE SILLEDA (PONTEVEDRA)</p> <p>PLAN XERAL DE ORDENACIÓN MUNICIPAL</p> <p>PLAN GENERAL DE ORDENACIÓN MUNICIPAL</p>
		<p>Alfonso Botana S.L.</p> <p>Aprobación Definitiva</p> <p>V. PLANOS DE ORDENACIÓN</p> <p>V. PLANOS DE ORDENACIÓN</p> <p>V.10 ORDENACIÓN NÚCLEOS RURAIS</p>
<p>ETRS 89 29N</p> <p>EPSG: 28829</p>		



- CLASIFICACIÓN DO SOLO**
- SOLO URBANO**
- S.U. (Solo Urbano Residencial)
 - API- (Área de Planeamento Incorporado)
- SOLO URBANIZABLE**
- SUD-R (S. Urbanizable Delimitado Residencial)
 - SUD-I (S. Urbanizable Delimitado Industrial)
 - Zona de servidume de protección de cauces

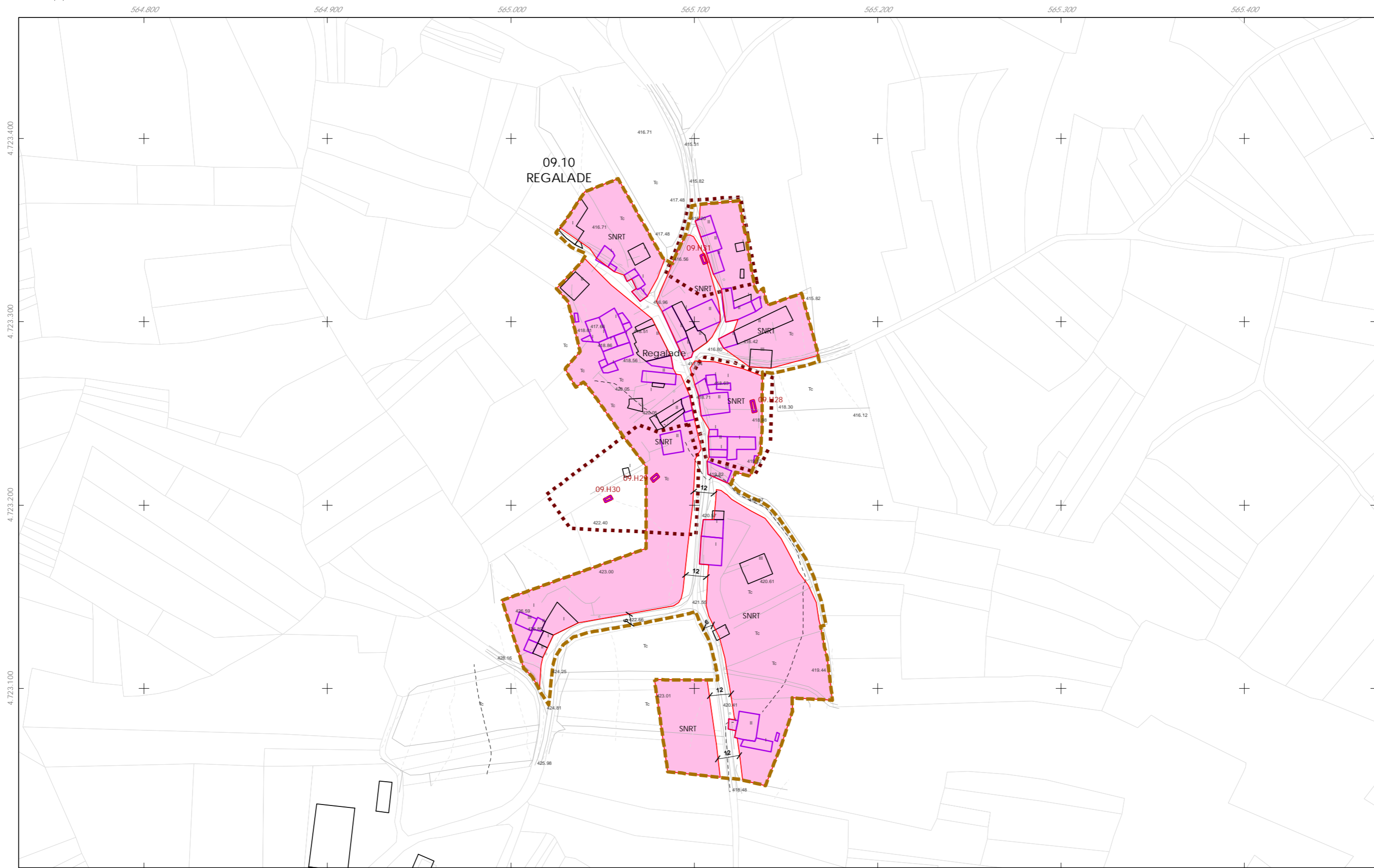
- SOLO DE NÚCLEO RURAL**
- Delimitación de núcleo rural
 - Solo de Núcleo Rural Común
 - Solo de Núcleo Rural Tradicional
 - Edificacions tradicionais
 - Aliñación de edificación
 - Aliñación de viaño
 - Liña de cambio de ordenanza

- PATRIMONIO CULTURAL**
- Patrimonio Cultural
 - Contorno de protección
 - API - Área de Protección Integral
 - CPX - Contorno de protección de Xacemento
 - Rutas culturais
 - Camiño de Santiago - Via da Prata
 - *** Camiño Real
 - Territorio Histórico
- 00.00 nº de catálogo GA36021000 código xacemento
00.00 nº de catálogo

- Equipamentos**
- Zonas Verdes / Esp. Libres
 - Equipamentos: AJnº Áreas recreativas, CFnº Campo de festa, CEnº Cemiterio, CAnº Campam. xuvenil, CAntº Camping, Dnº Deportivo
 - Jnº Xardin, Pnº Parque, Dnº DeportivoRnº Religioso, Enº Escola, MUnº Multiusos, MANº Matadeiro
 - MDnº Merendeiro, SANº Sanitario-Asistencial, SCnº Sociocultural
 - Dotacións IC (APAR / ESER)
- Afeccións de estradas:** EST (EST), AUT (AUT), DEP (DEP), MUN (MUN), FFCC (FFCC), AVE (AVE)
- Calzada:** Línea de Dominio Público EST, Línea de Dominio Público AUT, Zona de servidume, Línea de afección AUT, Línea de afección DEP, Línea de afección FFCC, Zona de Afección de FFCC



<p>Concello de SILLEDIA</p> <p>ALFONSO BOTANA</p> <p>36052_PXOM_202303_AD</p> <p>Marzo 2023</p> <p>1:2.000</p>	<p>CONCELLO DE SILLEDIA (PONTEVEDRA)</p> <p>AYUNTAMIENTO DE SILLEDIA (PONTEVEDRA)</p> <p>PLAN XERAL DE ORDENACIÓN MUNICIPAL</p> <p>PLAN GENERAL DE ORDENACIÓN MUNICIPAL</p> <p>Alfonso Botana S.L.</p> <p>Aprobación Definitiva</p> <p>V. PLANOS DE ORDENACIÓN</p> <p>V. PLANOS DE ORDENACIÓN</p> <p>V.10 ORDENACIÓN NÚCLEOS RURAIS</p>	



CLASIFICACIÓN DO SOLO
SOLO URBANO
 S.U. (Solo Urbano Residencial)
 AP- (Área de Planeamento Incorporado)
SOLO URBANIZABLE
 SUD-R (S. Urbanizable Delimitado Residencial)
 SUD-I (S. Urbanizable Delimitado Industrial)
 Zona de servidume de protección de cauces

SOLO DE NÚCLEO RURAL
 Delimitación de núcleo rural
 Solo de Núcleo Rural Común
 Solo de Núcleo Rural Tradicional
 Edificacions tradicionais
 Aliñación de edificación
 Aliñación de viaño
 Liña de cambio de ordenanza

PATRIMONIO CULTURAL
 Patrimonio Cultural
 Contorno de protección
 API - Área de Protección Integral
 CPX - Contorno de protección de Xacemento
 Rutas culturais
 Camiño de Santiago - Via da Prata
 Camiño Real
 Territorio Histórico

Equipamentos
 Zonas Verdes / Esp. Libres
 código nº-SE (sistema existente)
 código nº-SN (sistema novo)
 (Pv) - Titularidade privada
 AUnº Áreas recreativas Jnº Xardín MDnº Merendeiro
 CFnº Campo de festa Pnº Parque
 CEnº Cemiterio Dnº DeportivoRnº Religioso
 Cnº Campam. xuvenil Enº Escola SAnº Sanitario-Asistencial
 CAnº Camping MUnº Multiusos SCnº Sociocultural
 Dnº Deportivo MAnº Matadeiro

Dotacións IC (APAR / ESER)

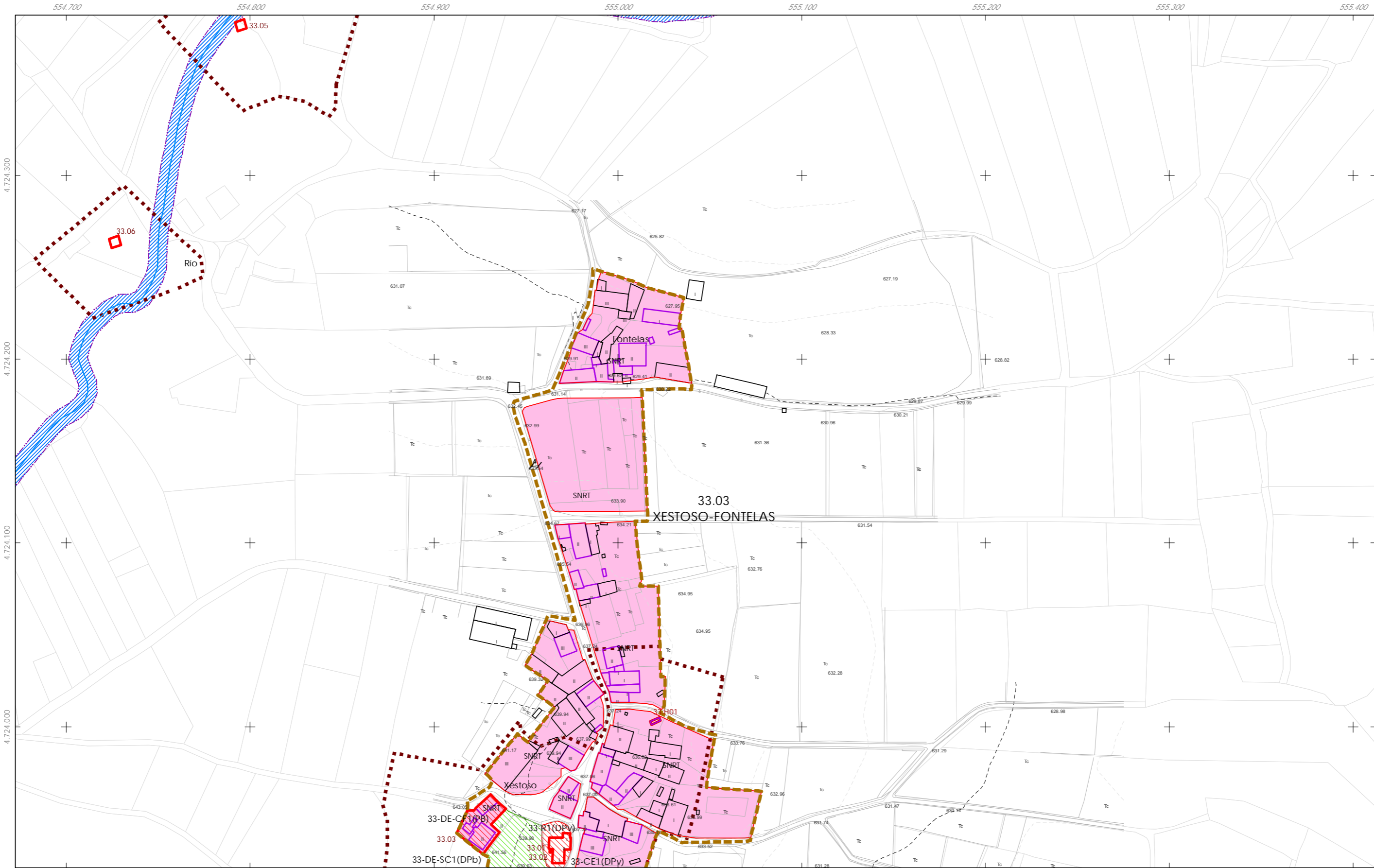
Afeccións de estradas: EST AUT DEP MUN FFCC AVE

Cañada Liña de Dominio Público EST Liña de afección AUT Dominio Público de Ferrocarril
 Liña límite de edif. Liña de Dominio Público AUT Liña de afección DEP Liña lim. de Edificación FFCC
 Zona de servidume Liña de afección EST Zona de Afección de FFCC

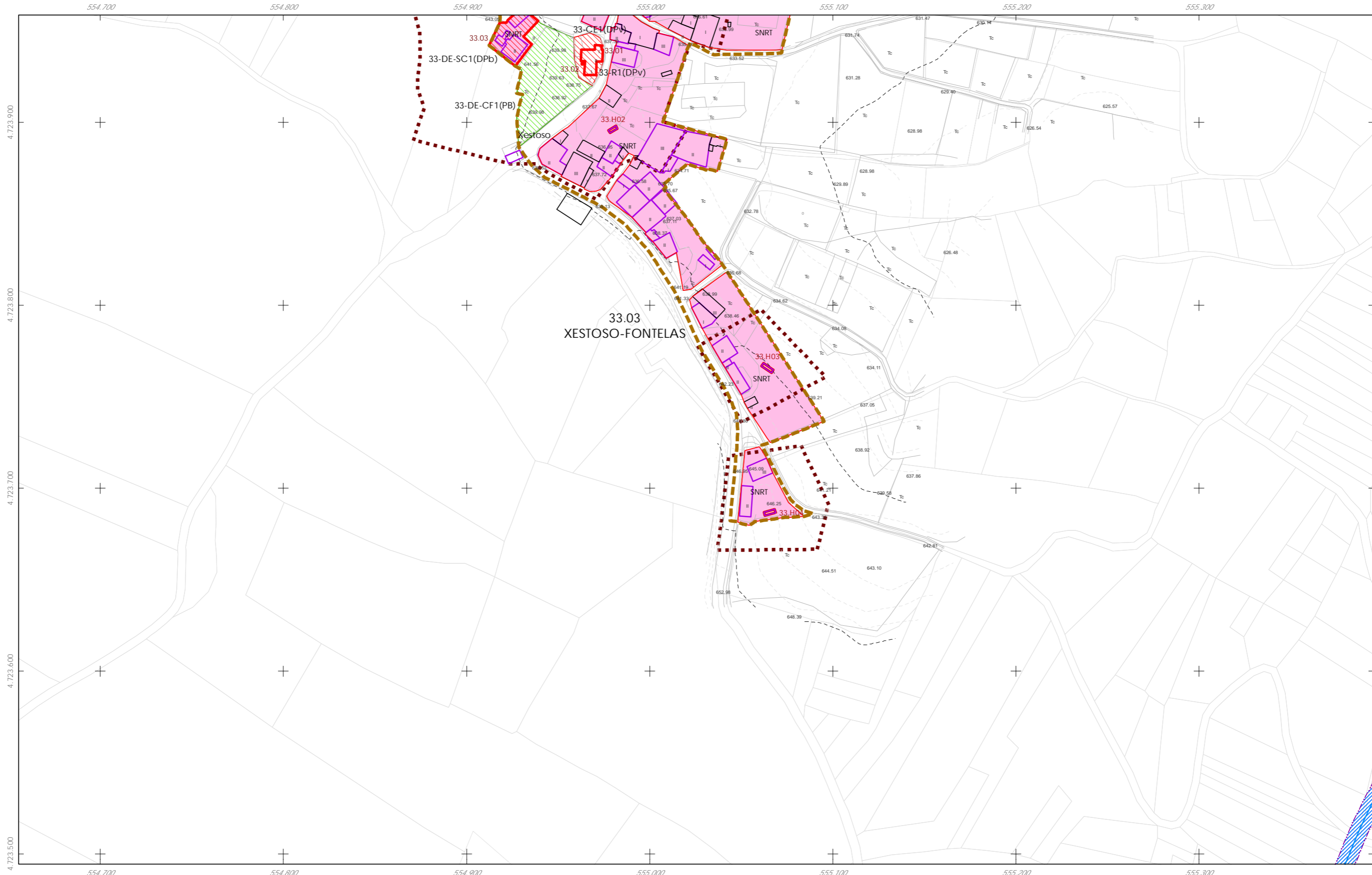


Concello de SILLEDA ALFONSO BOTANA ARQUITECTURA URBANÍSTICA E INGENIERÍA DE OBRAS DE ARQUITECTURA	CONCELLO DE SILLEDA (PONTEVEDRA) AYUNTAMIENTO DE SILLEDA (PONTEVEDRA) PLAN XERAL DE ORDENACIÓN MUNICIPAL PLAN GENERAL DE ORDENACIÓN MUNICIPAL
	Alfonso Botana S.L. Aprobación Definitiva V. PLANOS DE ORDENACIÓN V. PLANOS DE ORDENACIÓN NÚCLEOS RURAIS
36052_PXOM_202303_AD Marzo 2023 ETRS 89 29N EPSG: 25829	1:2.000

00.00 nº de catálogo GA36021000 código xacemento
 00.00 nº de catálogo



<p>CLASIFICACIÓN DO SOLO</p> <p>SOLO URBANO</p> <ul style="list-style-type: none"> S.U. (Solo Urbano Residencial) API- (Área de Planeamento Incorporado) <p>SOLO URBANIZABLE</p> <ul style="list-style-type: none"> SUD-R (S. Urbanizable Delimitado Residencial) SUD-I (S. Urbanizable Delimitado Industrial) Zona de servidume de protección de cauces 	<p>SOLO DE NÚCLEO RURAL</p> <ul style="list-style-type: none"> Delimitación de núcleo rural Solo de Núcleo Rural Común Solo de Núcleo Rural Tradicional Edificacions tradicionais Aliñación de edificación Aliñación de viaño Liña de cambio de ordenanza 	<p>PATRIMONIO CULTURAL</p> <ul style="list-style-type: none"> Patrimonio Cultural Contorno de protección API - Área de Protección Integral CPX - Contorno de protección de Xacemento Rutas culturais Camino de Santiago - Via da Prata *** Camino Real Territorio Histórico <p>00.00 nº de catálogo GA36021000 código xacemento 00.00 nº de catálogo</p>	<p>Equipamentos</p> <ul style="list-style-type: none"> Zonas Verdes / Esp. Libres <p>Dotacións IC (APAR / ESER)</p> <ul style="list-style-type: none"> Añ^o Áreas recreativas CFr^o Campo de festa Cn^o Cemiterio Cm^o Campam. xuvenil CAm^o Camping Dn^o Deportivo Jn^o Xardin Pn^o Parque Dn^o DeportivoRn^o Religioso Er^o Escola MUn^o Multiusos MAAn^o Matadeiro MDn^o Merendeiro SARn^o Sanitario-Asistencial SCRn^o Sociocultural <p>Afeccións de estradas</p> <ul style="list-style-type: none"> EST AUT DEP MUN FFCC AVE <p>Calzadas</p> <ul style="list-style-type: none"> Líña lim. de edif. Zona de servidume Líña de afección EST 	<p>023/193 L5</p> <p>Concello de SILLEDA</p> <p>ALFONSO BOTANA</p> <p>36052_PXOM_202303_AD</p> <p>Marzo 2023</p> <p>1:2.000</p> <p>GRÁFICO DE FOLLAS</p> <p>GRÁFICO DE HOJAS</p>	<p>CONCELLO DE SILLEDA (PONTEVEDRA)</p> <p>AYUNTAMIENTO DE SILLEDA (PONTEVEDRA)</p> <p>PLAN XERAL DE ORDENACIÓN MUNICIPAL</p> <p>PLAN GENERAL DE ORDENACIÓN MUNICIPAL</p> <p>Alfonso Botana S.L.</p> <p>Aprobación Definitiva</p> <p>V. PLANOS DE ORDENACIÓN</p> <p>V.10 ORDENACIÓN NÚCLEOS RURAIS</p> <p>0 25 50 100 Metros</p>
---	--	--	--	--	--

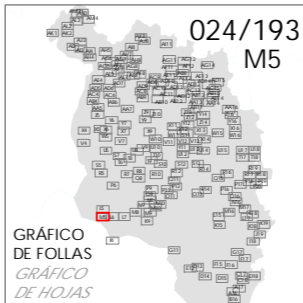


- CLASIFICACIÓN DO SOLO**
- SOLO URBANO**
- S.U. (Solo Urbano Residencial)
 - AP- (Área de Planeamento Incorporado)
- SOLO URBANIZABLE**
- SUD-R (S. Urbanizable Delimitado Residencial)
 - SUD-I (S. Urbanizable Delimitado Industrial)
 - Zona de servidume de protección de cauces

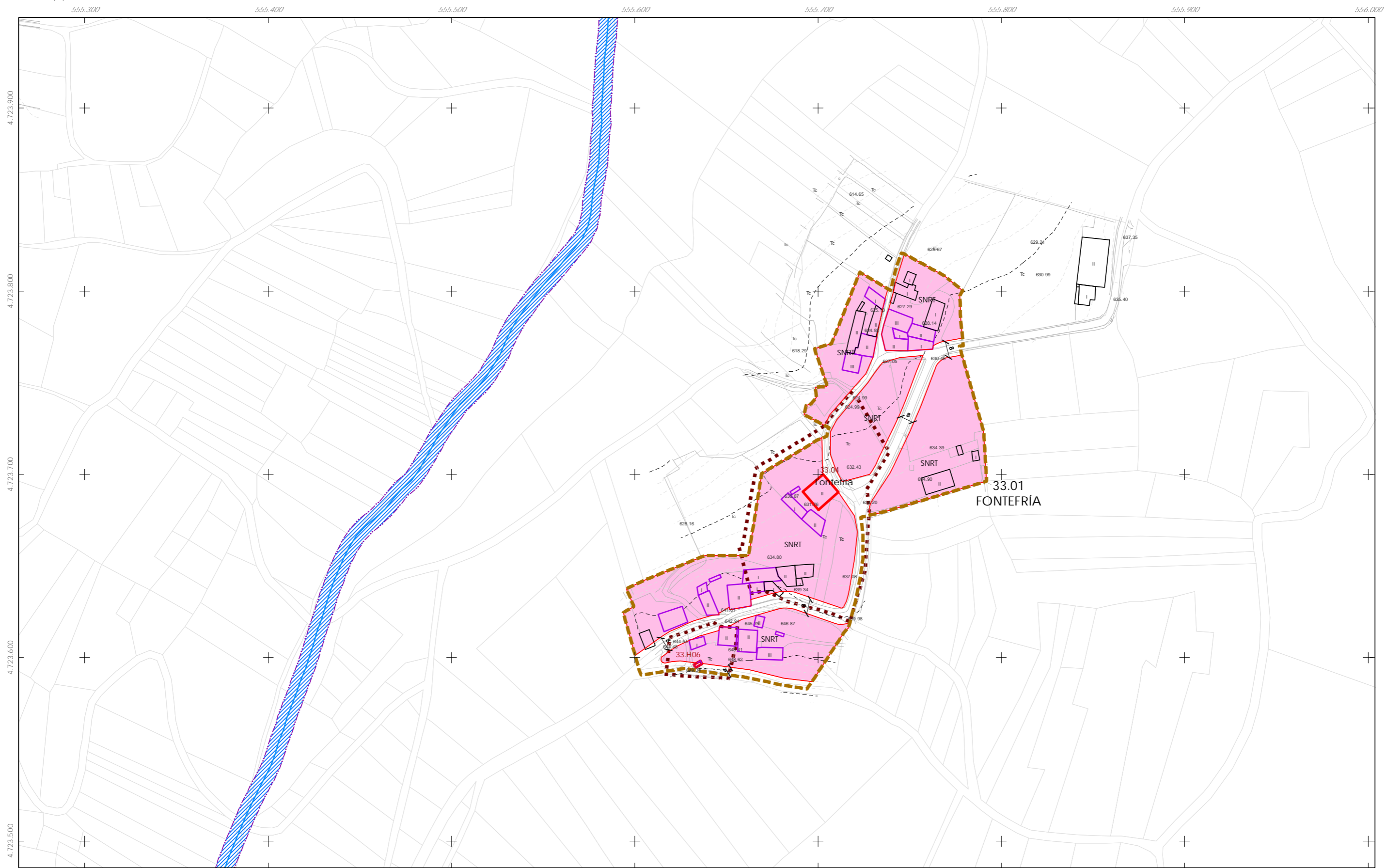
- SOLO DE NÚCLEO RURAL**
- Delimitación de núcleo rural
 - Solo de Núcleo Rural Común
 - Solo de Núcleo Rural Tradicional
 - Edificacions tradicionais
 - Aliñación de edificación
 - Aliñación de viaño
 - Liña de cambio de ordenanza

- PATRIMONIO CULTURAL**
- Patrimonio Cultural
 - Contorno de protección
 - API - Área de Protección Integral
 - CPX - Contorno de protección de Xacemento
 - Rutas culturais
 - Camiño de Santiago - Via da Prata
 - Camión Real
 - Territorio Histórico
- 00.00 nº de catálogo GA36021000 código xacemento
00.00 nº de catálogo

- Equipamentos**
- Zonas Verdes / Esp. Libres
 - Equipamentos: AJnº Áreas recreativas, CFnº Campo de festa, CEnº Cemiterio, Cnº Campam. xuvenil, CAnº Camping, Dnº Deportivo
 - Jnº Xardin, Pnº Parque, Dnº DeportivoRnº Religioso, Enº Escola, MUnº Multiusos, MAnº Matadeiro
 - MDnº Merendeiro
 - Dotacións IC (APAR / ESER)
- Aliñacións de estradas: EST, AUT, DEP, MUN, FFCC, AVE
- Calzada — Liña de Dominio Público EST — Liña de Dominio Público AUT — Zona de servidume — Liña de afectación AUT — Liña de afectación DEP — Liña de afectación EST — Dominio Público de Ferrocarrís — Liña Lim. de Edificación FFCC — Zona de Afección de FFCC



Concello de SILLEDA ALFONSO BOTANA ARQUITECTURA URBANÍSTICA E INGENIERÍA	CONCELLO DE SILLEDA (PONTEVEDRA) AYUNTAMIENTO DE SILLEDA (PONTEVEDRA) PLAN XERAL DE ORDENACIÓN MUNICIPAL PLAN GENERAL DE ORDENACIÓN MUNICIPAL
	Alfonso Botana S.L. Aprobación Definitiva V. PLANOS DE ORDENACIÓN V. PLANOS DE ORDENACIÓN NÚCLEOS RURAIS
36052_PXOM_202303_AD Marzo 2023 ETRS 89 29N EPSG: 28829	1:2.000

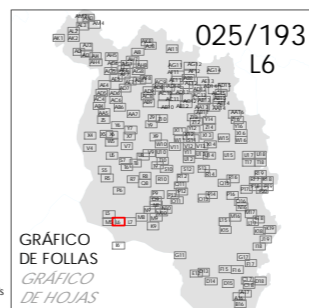


- CLASIFICACIÓN DO SOLO**
- SOLO URBANO**
- S.U. (Solo Urbano Residencial)
 - API- (Área de Planeamento Incorporado)
- SOLO URBANIZABLE**
- SUD-R (S. Urbanizable Delimitado Residencial)
 - SUD-I (S. Urbanizable Delimitado Industrial)
 - Zona de servidume de protección de cauces

- SOLO DE NÚCLEO RURAL**
- Delimitación de núcleo rural
 - Solo de Núcleo Rural Común
 - Solo de Núcleo Rural Tradicional
 - Edificacions tradicionais
 - Aliñación de edificación
 - Aliñación de viaño
 - Liña de cambio de ordenanza

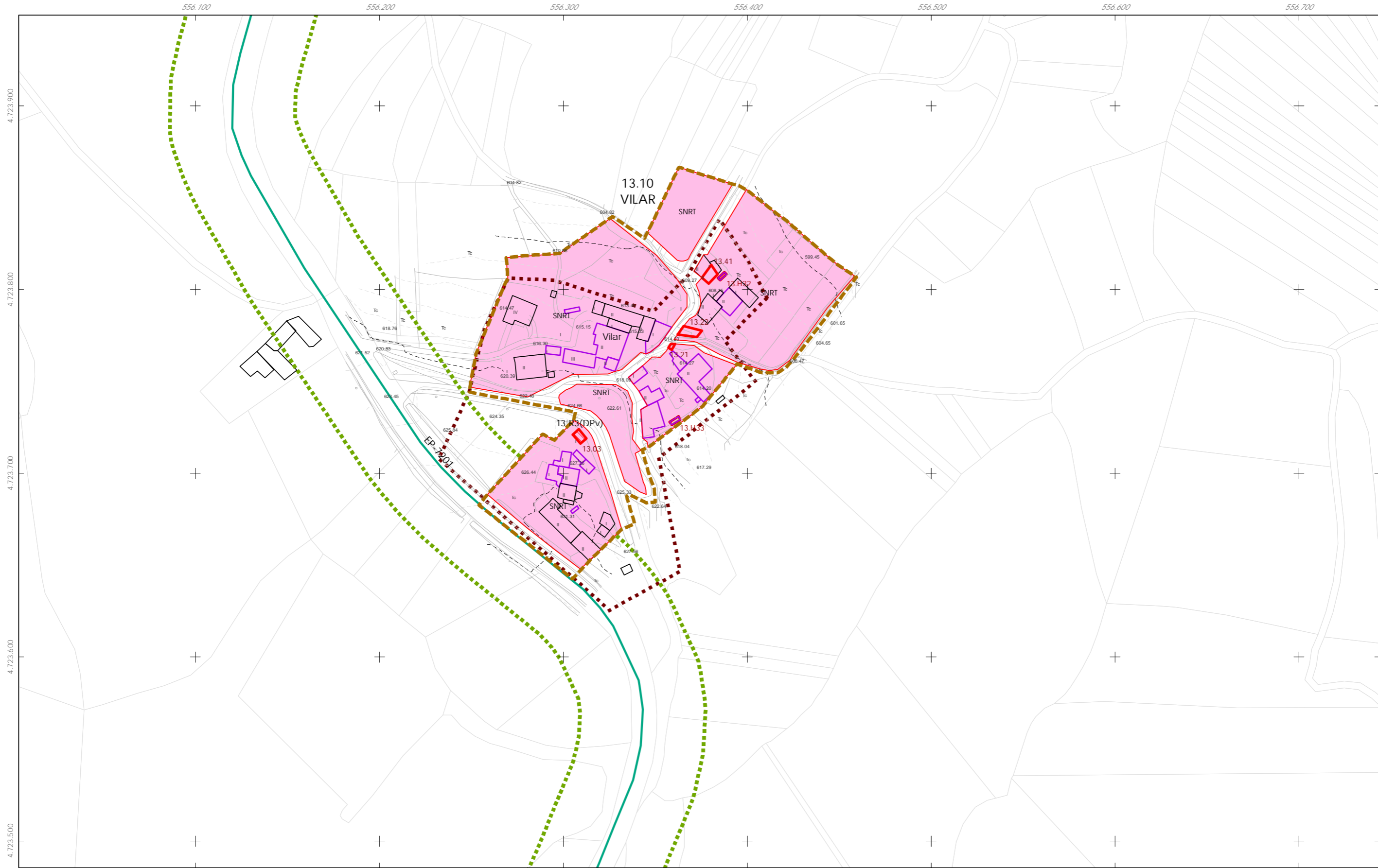
- PATRIMONIO CULTURAL**
- Patrimonio Cultural
 - Contorno de protección
 - API - Área de Protección Integral
 - CPX - Contorno de protección de Xacemento
 - Rutas culturais
 - Camiño de Santiago - Via da Prata
 - *** Camiño Real
 - Territorio Histórico
- 00.00 nº de catálogo GA36021000 código xacemento
00.00 nº de catálogo

- Equipamentos**
- Zonas Verdes / Esp. Libres
 - Equipamentos
 - Dotacións IC (APAR / ESER)
- AJnº Áreas recreativas Jnº Xardín MDnº Merendeiro
CFrº Campo de festa Pnº Parque
CEnº Cemiterio Dnº DeportivoRnº Religioso
Cnº Campam. xuvenil Enº Escola SAnº Sanitario-Asistencial
CAntº Camping MUnº Multiusos SCRº Sociocultural
Dnº Deportivo MAnº Matadeiro
- Afeccións de estradas EST AUT DEP MUN FFCC AVE
- Cañada Línea de Dominio Público EST Línea de afección AUT Dominio Público de Ferrocarril
Línea límite de edif. Línea de Dominio Público AUT Línea de afección DEP Línea lím. de Edificación FFCC
Zona de servidume Línea de afección EST Zona de Afección de FFCC



Concello de SILLEDA ALFONSO BOTANA ARQUITECTURA URBANÍSTICA E INGENIERÍA DE OBRAS DE ARQUITECTURA	025/193 L6	CONCELLO DE SILLEDA (PONTEVEDRA) AYUNTAMIENTO DE SILLEDA (PONTEVEDRA) PLAN XERAL DE ORDENACIÓN MUNICIPAL PLAN GENERAL DE ORDENACIÓN MUNICIPAL
	Marzo 2023 ETRS 89 29N EPSG: 25829	1:2.000

0 25 50 100 Metros



CLASIFICACIÓN DO SOLO

SOLO URBANO

- S.U. (Solo Urbano Residencial)
- AP- (Área de Planeamento Incorporado)

SOLO URBANIZABLE

- SUD-R (S. Urbanizable Delimitado Residencial)
- SUD-I (S. Urbanizable Delimitado Industrial)
- Zona de servidume de protección de cauces

SOLO DE NÚCLEO RURAL

- Delimitación de núcleo rural
- Solo de Núcleo Rural Común
- Solo de Núcleo Rural Tradicional
- Edificacions tradicionais
- Aliñación de edificación
- Aliñación de viaño
- Liña de cambio de ordenanza

PATRIMONIO CULTURAL

- Patrimonio Cultural
- Contorno de protección
- API - Área de Protección Integral
- CPX - Contorno de protección de Xacemento
- Rutas culturais
- Camiño de Santiago - Via da Prata
- Camiño Real
- Territorio Histórico

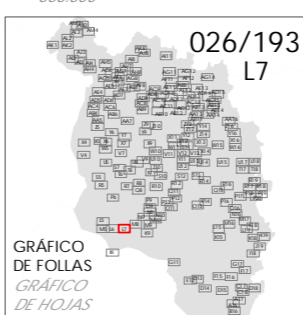
00.00 nº de catálogo GA36021000 código xacemento
00.00 nº de catálogo

Equipamentos

- Zonas Verdes / Esp. Libres
- Dotacións IC (APAR / ESER)

AUnº Áreas recreativas Jnº Xardin MDnº Merendeiro
 CFnº Campo de festa Pnº Parque
 CEº Cemiterio Dnº DeportivoRnº Religioso
 Cnº Campam. xuvenil Enº Escola SAnº Sanitario-Asistencial
 CAº Camping MUnº Multiusos SCnº Sociocultural
 Dnº Deportivo MAnº Matadeiro

Afeccións de estradas: EST AUT DEP MUN FFCC AVE
 Cañada Liña de Dominio Público EST Liña de afección AUT Dominio Público de Ferrocarril
 Liña límite de edif. Liña de Dominio Público AUT Liña de afección DEP Liña lim. de Edificación FCCC
 Zona de servidume Liña de afección EST Zona de Afección de FCCC



026/193 L7

Concello de SILLEDA

CONCELLO DE SILLEDA (PONTEVEDRA)
AYUNTAMIENTO DE SILLEDA (PONTEVEDRA)

PLAN XERAL DE ORDENACIÓN MUNICIPAL
PLAN GENERAL DE ORDENACIÓN MUNICIPAL

Alfonso Botana S.L.
Aprobación Definitiva

V. PLANOS DE ORDENACIÓN
V. PLANOS DE ORDENACIÓN

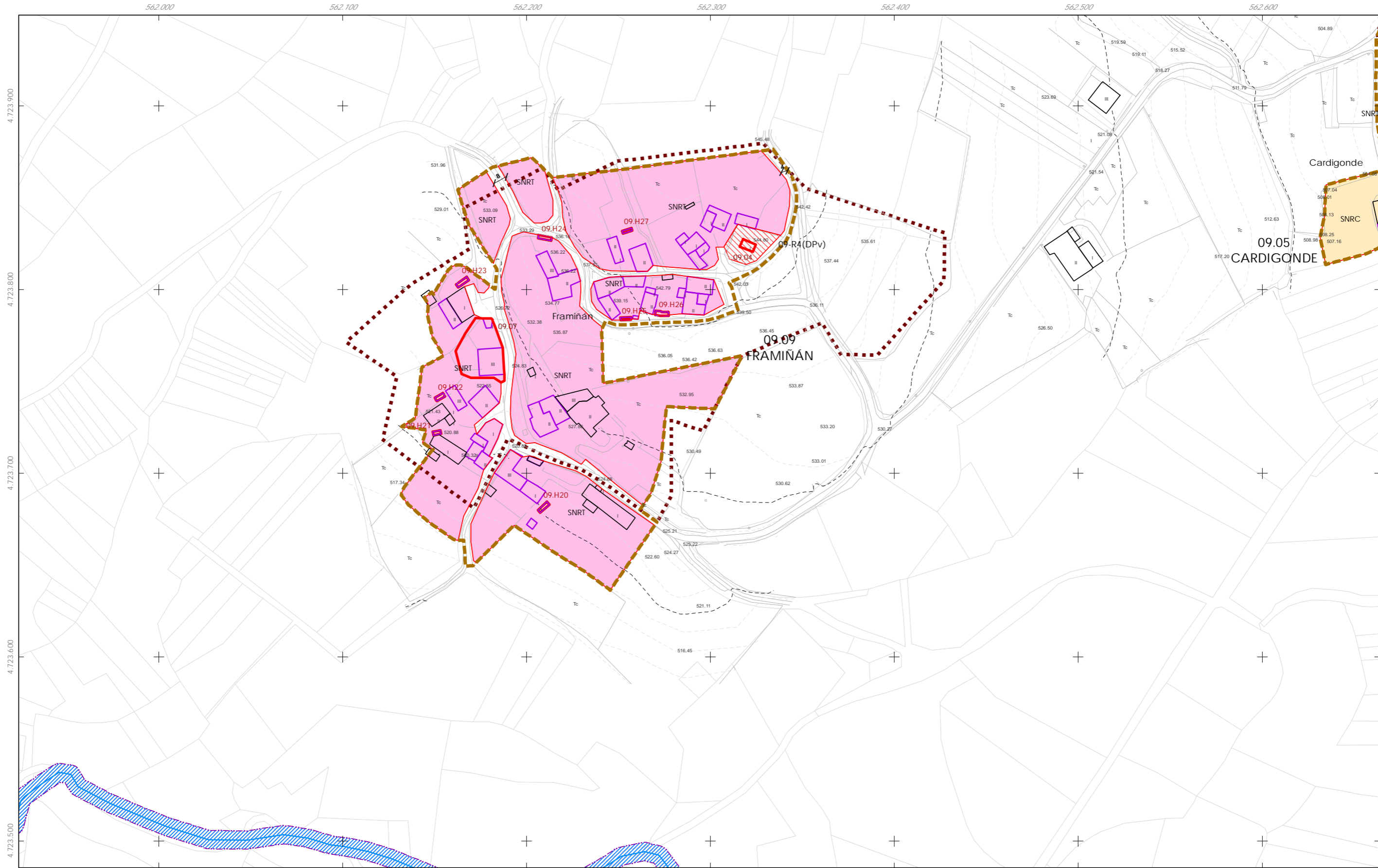
V.10 ORDENACIÓN NÚCLEOS RURAIS

36052_PXOM_202303_AD

Marzo 2023 ETRS 89 29N
Marzo 2023 EPSG: 25829

1:2.000

0 25 50 100 Metros

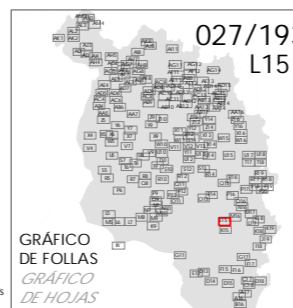


- CLASIFICACIÓN DO SOLO**
- SOLO URBANO**
- S.U. (Solo Urbano Residencial)
 - API- (Área de Planeamento Incorporado)
- SOLO URBANIZABLE**
- SUD-R (S. Urbanizable Delimitado Residencial)
 - SUD-I (S. Urbanizable Delimitado Industrial)
 - Zona de servidume de protección de cauces

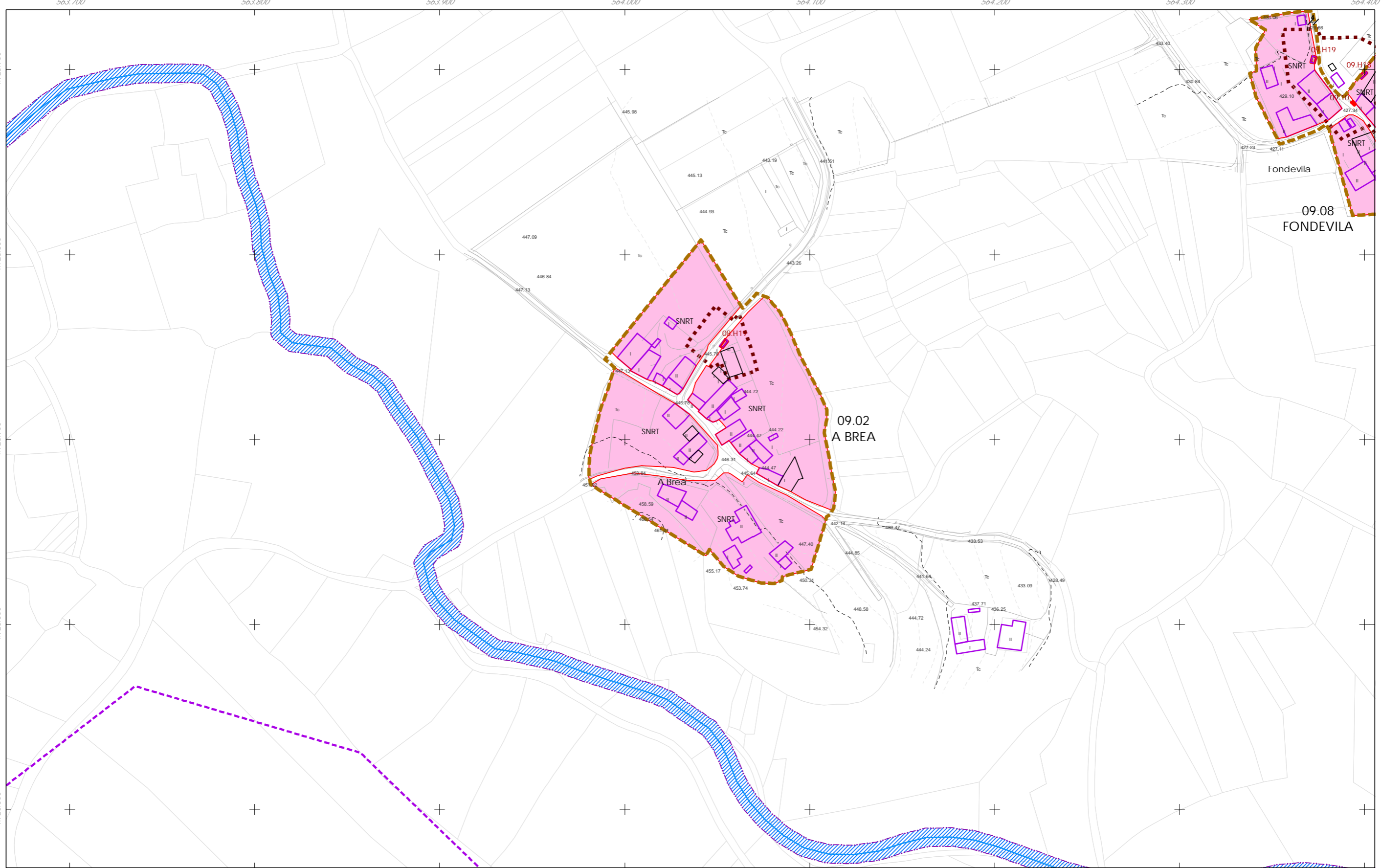
- SOLO DE NÚCLEO RURAL**
- Delimitación de núcleo rural
 - Solo de Núcleo Rural Común
 - Solo de Núcleo Rural Tradicional
 - Edificacions tradicionais
 - Aliñación de edificación
 - Aliñación de viario
 - Liña de cambio de ordenanza

- PATRIMONIO CULTURAL**
- Patrimonio Cultural
 - Contorno de protección
 - API - Área de Protección Integral
 - CPX - Contorno de protección de Xacemento
 - Rutas culturais
 - Camiño de Santiago - Via da Prata
 - *** Camiño Real
 - Territorio Histórico
- 00.00 nº de catálogo GA36021000 código xacemento
00.00 nº de catálogo

- Equipamentos**
- Zonas Verdes / Esp. Libres
 - Dotacións IC (APAR / ESER)
- AUnº Áreas recreativas Jnº Xardín MDnº Merendeiro
 CFnº Campo de festa Pnº Parque
 CEnº Cemiterio Dnº DeportivoRnº Religioso
 Cnº Campam. xuvenil Enº Escola SAnº Sanitario-Asistencial
 CAnº Camping MUnº Multiusos SCnº Sociocultural
 Dnº Deportivo MAnº Matadeiro
- Afeccións de estradas EST AUT DEP MUN FFCC AVE
 Calzada Línea de Dominio Público EST Línea de afección AUT Dominio Público de Ferrocarrís
 Línea límite de edif. Línea de Dominio Público AUT Línea de afección DEP Línea lím. de Edificación FCCC
 Zona de servidume Línea de afección EST Zona de Afección de FFCC



Concello de SILEDA ALFONSO BOTANA ARQUITECTURA URBANÍSTICA E INGENIERÍA DE OBRAS DE ARQUITECTURA	CONCELLO DE SILLEDA (PONTEVEDRA) AYUNTAMIENTO DE SILLEDA (PONTEVEDRA) PLAN XERAL DE ORDENACIÓN MUNICIPAL PLAN GENERAL DE ORDENACIÓN MUNICIPAL
	Alfonso Botana S.L. Aprobación Definitiva V. PLANOS DE ORDENACIÓN V. PLANOS DE ORDENACIÓN V.10 ORDENACIÓN NÚCLEOS RURAIS
36052_PXOM_202303_AD Marzo 2023 ETRS 89 29N EPSG: 25829	1:2.000 0 25 50 100 Metros

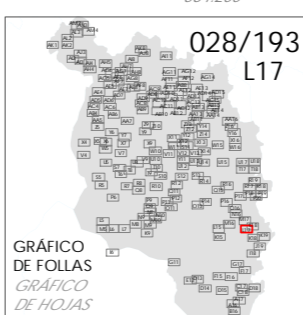


- CLASIFICACIÓN DO SOLO**
- SOLO URBANO**
- S.U. (Solo Urbano Residencial)
 - API- (Área de Planeamento Incorporado)
- SOLO URBANIZABLE**
- SUD-R (S. Urbanizable Delimitado Residencial)
 - SUD-I (S. Urbanizable Delimitado Industrial)
 - Zona de servidume de protección de cauces

- SOLO DE NÚCLEO RURAL**
- Delimitación de núcleo rural
 - Solo de Núcleo Rural Común
 - Solo de Núcleo Rural Tradicional
 - Edificacions tradicionais
 - Aliñación de edificación
 - Aliñación de viaño
 - Liña de cambio de ordenanza

- PATRIMONIO CULTURAL**
- Patrimonio Cultural
 - Contorno de protección
 - API - Área de Protección Integral
 - CPX - Contorno de protección de Xacemento
 - Rutas culturais
 - Camiño de Santiago - Via da Prata
 - Camión Real
 - Territorio Histórico
- 00.00 n° de catálogo GA36021000 código xacemento
00.00 n° de catálogo

- Equipamentos**
- Zonas Verdes / Esp. Libres
 - Equipamentos
 - Dotacións IC (APAR / ESER)
- AJn° Áreas recreativas Jn° Xardín MDn° Merendeiro
CFn° Campo de festa Pn° Parque
CEn° Cemiterio Dn° Deportivo Rn° Religioso
CAn° Campam. xuvenil En° Escola SAN° Sanitario-Asistencial
CAn° Camping MUn° Multiusos SCR° Sociocultural
Dn° Deportivo MAn° Matadeiro
- Afeccións de estradas EST AUT DEP MUN FFCC AVE
- Cañada Línea de Dominio Público EST Línea de afección AUT Dominio Público de Ferrocarril
Línea límite de edif. Línea de Dominio Público AUT Línea de afección DEP Línea límite de Edificación FFCC
Zona de servidume Línea de afección EST Zona de Afección de FFCC



028/193 L17

Concello de SILLEDA

ALFONSO BOTANA

36052_PXOM_202303_AD

Marzo 2023 ETRS 89 29N EPSG: 25829

1:2.000

0 25 50 100 Metros

CONCELLO DE SILLEDA (PONTEVEDRA)

AYUNTAMIENTO DE SILLEDA (PONTEVEDRA)

PLAN XERAL DE ORDENACIÓN MUNICIPAL

PLAN GENERAL DE ORDENACIÓN MUNICIPAL

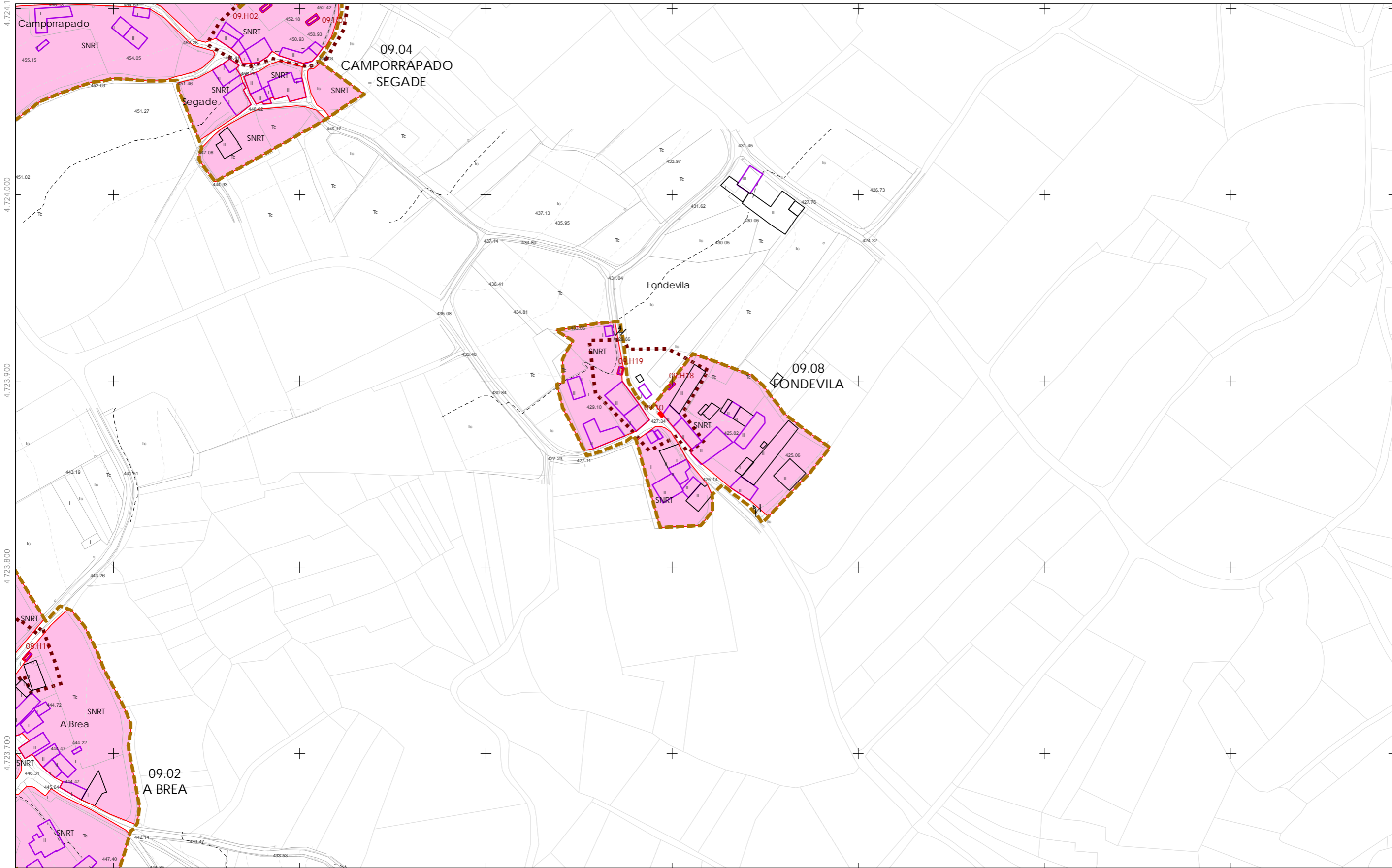
Alfonso Botana S.L.

Aprobación Definitiva

V. PLANOS DE ORDENACIÓN

V. PLANOS DE ORDENACIÓN

V.10 ORDENACIÓN NÚCLEOS RURAIS

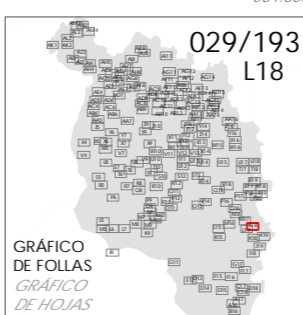


- CLASIFICACIÓN DO SOLO**
- SOLO URBANO**
- S.U. (Solo Urbano Residencial)
 - API- (Área de Planeamento Incorporado)
- SOLO URBANIZABLE**
- SUD-R (S. Urbanizable Delimitado Residencial)
 - SUD-I (S. Urbanizable Delimitado Industrial)
 - Zona de servidume de protección de cauces

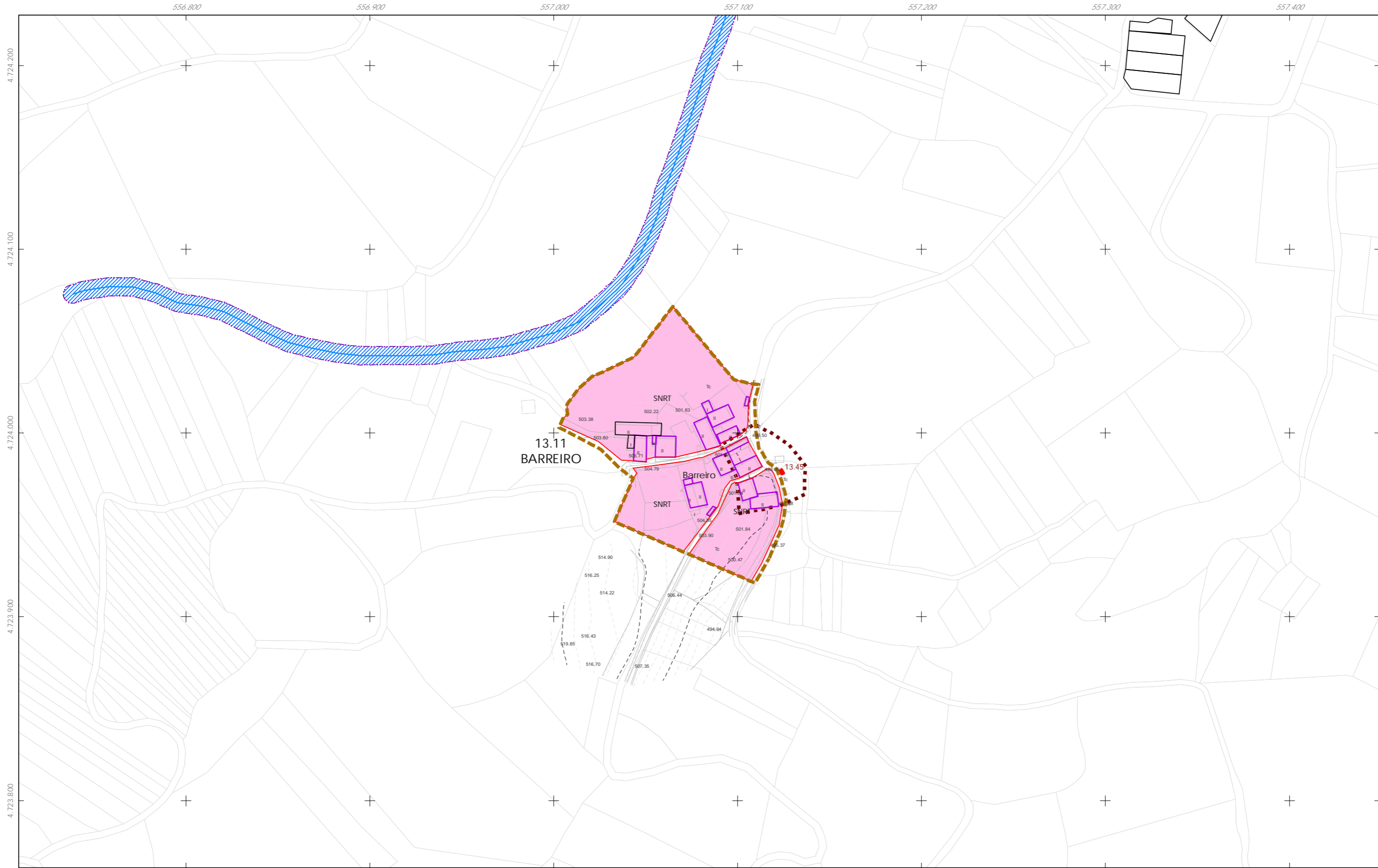
- SOLO DE NÚCLEO RURAL**
- Delimitación de núcleo rural
 - Solo de Núcleo Rural Común
 - Solo de Núcleo Rural Tradicional
 - Edificacións tradicionais
 - Aliñación de edificación
 - Aliñación de viaño
 - Liña de cambio de ordenanza

- PATRIMONIO CULTURAL**
- Patrimonio Cultural
 - Contorno de protección
 - API - Área de Protección Integral
 - CPX - Contorno de protección de Xacemento
 - Rutas culturais
 - Camiño de Santiago - Via da Prata
 - *** Camiño Real
 - Territorio Histórico

- Equipamentos**
- Zonas Verdes / Esp. Libres
 - Dotacións IC (APAR / ESER)
- Afectacións de estradas**
- EST (Estrada)
 - AUT (Autopista)
 - DEP (Deposición)
 - MUN (Municipal)
 - FFCC (Ferrocarril)
 - AVE (Autovía)
- Outros símbolos:**
- Cañada
 - Liña de Dominio Público EST
 - Liña de Dominio Público AUT
 - Zona de servidume
 - Liña de afectación EST
 - Liña de afectación AUT
 - Liña de afectación DEP
 - Liña Lim. de Edificación FCCC
 - Zona de Afectación de FFCC
 - Liña de afectación MUN
 - Liña de afectación FFCC
 - Liña de afectación AVE
 - Liña de afectación DEP
 - Liña de afectación FCCC
 - Liña de afectación AVE



029/193 L18 Concello de SILLEDIA ALFONSO BOTANA S.L. MARZO 2023 36052_PXOM_202303_AD	CONCELLO DE SILLEDIA (PONTEVEDRA) AYUNTAMIENTO DE SILLEDIA (PONTEVEDRA) PLAN XERAL DE ORDENACIÓN MUNICIPAL PLAN GENERAL DE ORDENACIÓN MUNICIPAL
	Alfonso Botana S.L. Aprobación Definitiva V. PLANOS DE ORDENACIÓN V. PLANOS DE ORDENACIÓN V.10 ORDENACIÓN NÚCLEOS RURAIS
1:2.000 0 25 50 100 Metros	ETRS 89 29N EPSG: 25829

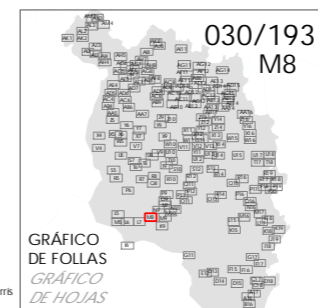


- CLASIFICACIÓN DO SOLO**
- SOLO URBANO**
- S.U. (Solo Urbano Residencial)
 - AP- (Área de Planeamento Incorporado)
- SOLO URBANIZABLE**
- SUD-R (S. Urbanizable Delimitado Residencial)
 - SUD-I (S. Urbanizable Delimitado Industrial)
 - Zona de servidume de protección de cauces

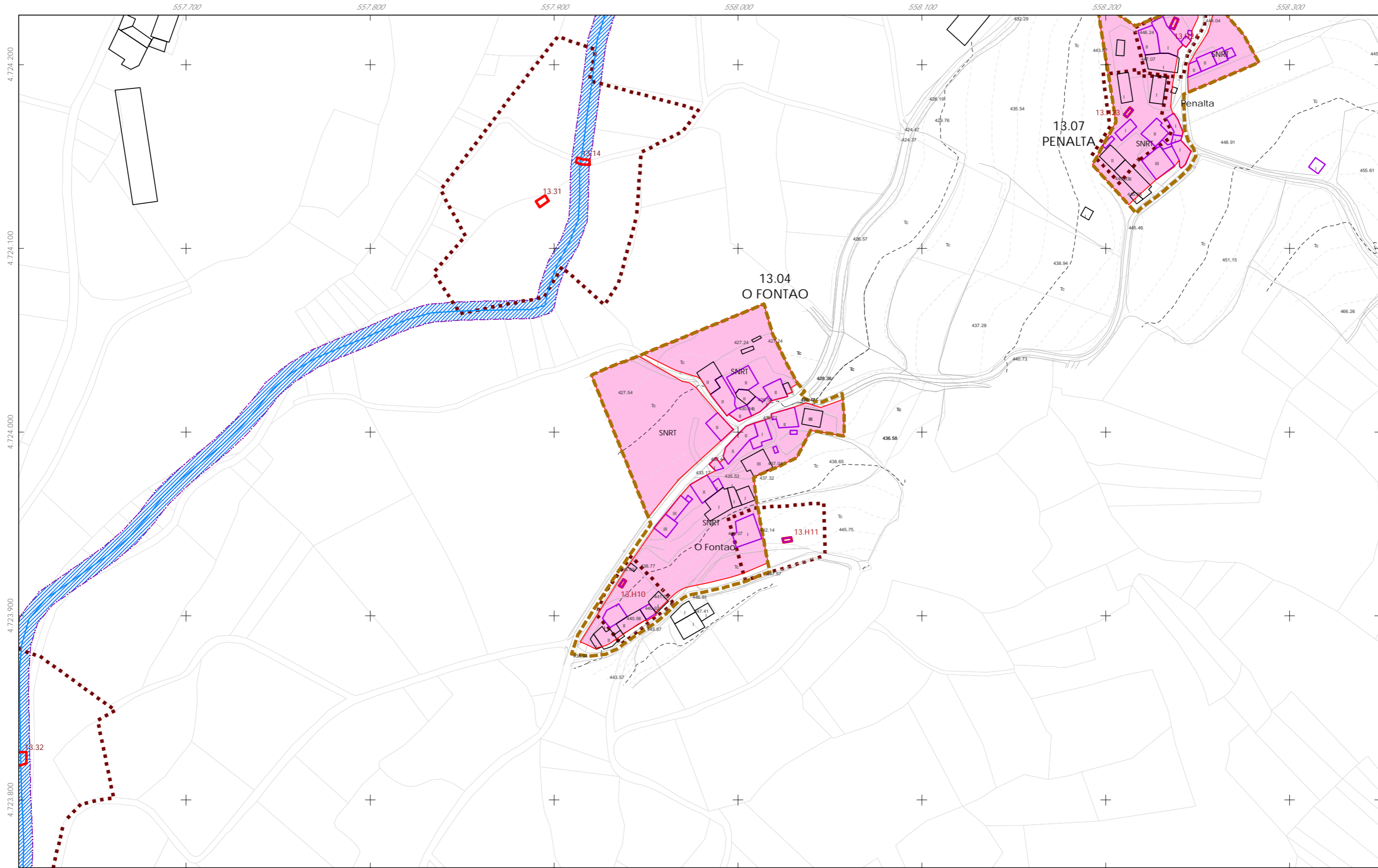
- SOLO DE NÚCLEO RURAL**
- Delimitación de núcleo rural
 - Solo de Núcleo Rural Común
 - Solo de Núcleo Rural Tradicional
 - Edificacions tradicionais
 - Aliñación de edificación
 - Aliñación de viaño
 - Liña de cambio de ordenanza

- PATRIMONIO CULTURAL**
- Patrimonio Cultural
 - Contorno de protección
 - API - Área de Protección Integral
 - CPX - Contorno de protección de Xacemento
 - Rutas culturais
 - Camiño de Santiago - Via da Prata
 - Camiño Real
 - Territorio Histórico
- 00.00 n° de catálogo GA36021000 código xacemento
00.00 n° de catálogo

- Equipamentos**
- Zonas Verdes / Esp. Libres
 - Dotacións IC (APAR / ESER)
- AJn° Áreas recreativas Jn° Xardín MDn° Merendeiro
CFn° Campo de festa Pn° Parque
CEn° Cemiterio Dn° Deportivo Rn° Religioso
Cn° Campam. xuvenil En° Escola SAn° Sanitario-Asistencial
CAnt° Camping MUJn° Multiusos SCn° Sociocultural
Dn° Deportivo MAn° Matadeiro
- Afeccións de estradas: EST AUT DEP MUN FFCC AVE
- Caída Liña de Dominio Público EST Liña de afección AUT Dominio Público de Ferrocarril
Liña límite de edif. Liña de Dominio Público AUT Liña de afección DEP Liña lím. de Edificación FFCC
Zona de servidume Liña de afección EST Zona de Afección de FFCC



<p>030/193 M8</p> <p>Concello de SILLEDIA</p> <p>ALFONSO BOTANA S.L.</p> <p>36052_PXOM_202303_AD</p> <p>Marzo 2023 Marzo 2023</p> <p>1:2.000</p>		<p>CONCELLO DE SILLEDIA (PONTEVEDRA)</p> <p>AYUNTAMIENTO DE SILLEDIA (PONTEVEDRA)</p> <p>PLAN XERAL DE ORDENACIÓN MUNICIPAL</p> <p>PLAN GENERAL DE ORDENACIÓN MUNICIPAL</p>
		<p>Alfonso Botana S.L.</p> <p>Aprobación Definitiva</p> <p>V. PLANOS DE ORDENACIÓN</p> <p>V. PLANOS DE ORDENACIÓN</p> <p>V.10 ORDENACIÓN NÚCLEOS RURAIS</p>
<p>0 ETRS 89 29N EPSG: 25829</p>		<p>0 25 50 100 Metros</p>

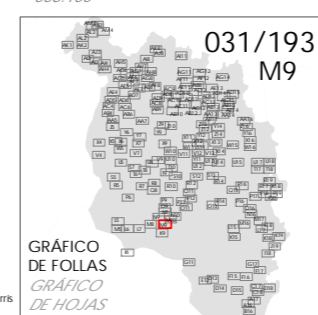


- CLASIFICACIÓN DO SOLO**
- SOLO URBANO**
- S.U. (Solo Urbano Residencial)
 - API- (Área de Planeamento Incorporado)
- SOLO URBANIZABLE**
- SUD-R (S. Urbanizable Delimitado Residencial)
 - SUD-I (S. Urbanizable Delimitado Industrial)
 - Zona de servidume de protección de cauces

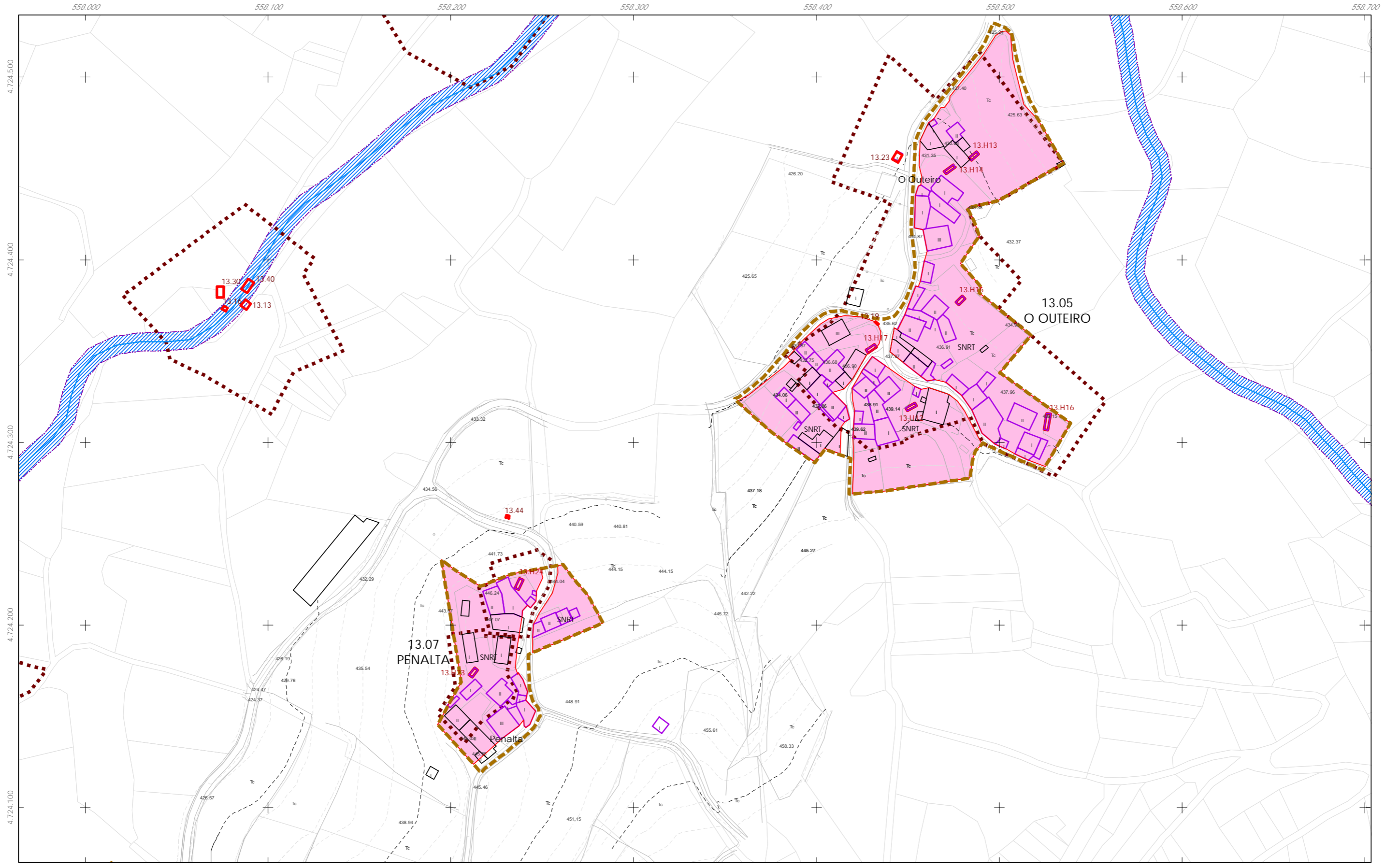
- SOLO DE NÚCLEO RURAL**
- Delimitación de núcleo rural
 - Solo de Núcleo Rural Común
 - Solo de Núcleo Rural Tradicional
 - Edificacións tradicionais
 - Aliñación de edificación
 - Aliñación de viaño
 - Liña de cambio de ordenanza

- PATRIMONIO CULTURAL**
- Patrimonio Cultural
 - Contorno de protección
 - API - Área de Protección Integral
 - CPX - Contorno de protección de Xacemento
 - Rutas culturais
 - Camiño de Santiago - Via da Prata
 - *** Camiño Real
 - Territorio Histórico
- 00.00 nº de catálogo GA36021000 código xacemento
00.00 nº de catálogo

- Equipamentos**
- Zonas Verdes / Esp. Libres
 - Dotacións IC (APAR / ESER)
- AJnº Áreas recreativas Jnº Xardin MDnº Merendeiro
CFnº Campo de festa Pnº Parque
CEnº Cemiterio Dnº Deportivo Rnº Religioso
CAnº Campam. xuvenil Enº Escola SAnº Sanitario-Asistencial
CAnº Camping MUnº Multiusos SCnº Sociocultural
Dnº Deportivo MAnº Matadeiro
- Afeccións de estradas: EST AUT DEP MUN FFCC AVE
- Calzada — Liña de Dominio Público EST — Liña de afección AUT — Dominio Público de Ferrocarril
— Liña límite de edif. — Liña de Dominio Público AUT — Liña de afección DEP — Liña lím. de Edificación FFCC
— Zona de servidume — Liña de afección EST — Zona de Afección de FFCC



Concello de SILLEDA ALFONSO BOTANA S.L. MARCA REGISTRADA	CONCELLO DE SILLEDA (PONTEVEDRA) AYUNTAMIENTO DE SILLEDA (PONTEVEDRA) PLAN XERAL DE ORDENACIÓN MUNICIPAL PLAN GENERAL DE ORDENACIÓN MUNICIPAL
	Alfonso Botana S.L. Aprobación Definitiva V. PLANOS DE ORDENACIÓN V. PLANOS DE ORDENACIÓN NÚCLEOS RURAIS
36052_PXOM_202303_AD Marzo 2023 ETRS 89 29N EPSG: 25829	1:2.000



- CLASIFICACIÓN DO SOLO**
- SOLO URBANO**
- S.U. (Solo Urbano Residencial)
 - API- (Área de Planeamento Incorporado)
- SOLO URBANIZABLE**
- SUD-R (S. Urbanizable Delimitado Residencial)
 - SUD-I (S. Urbanizable Delimitado Industrial)
 - Zona de servidume de protección de cauces

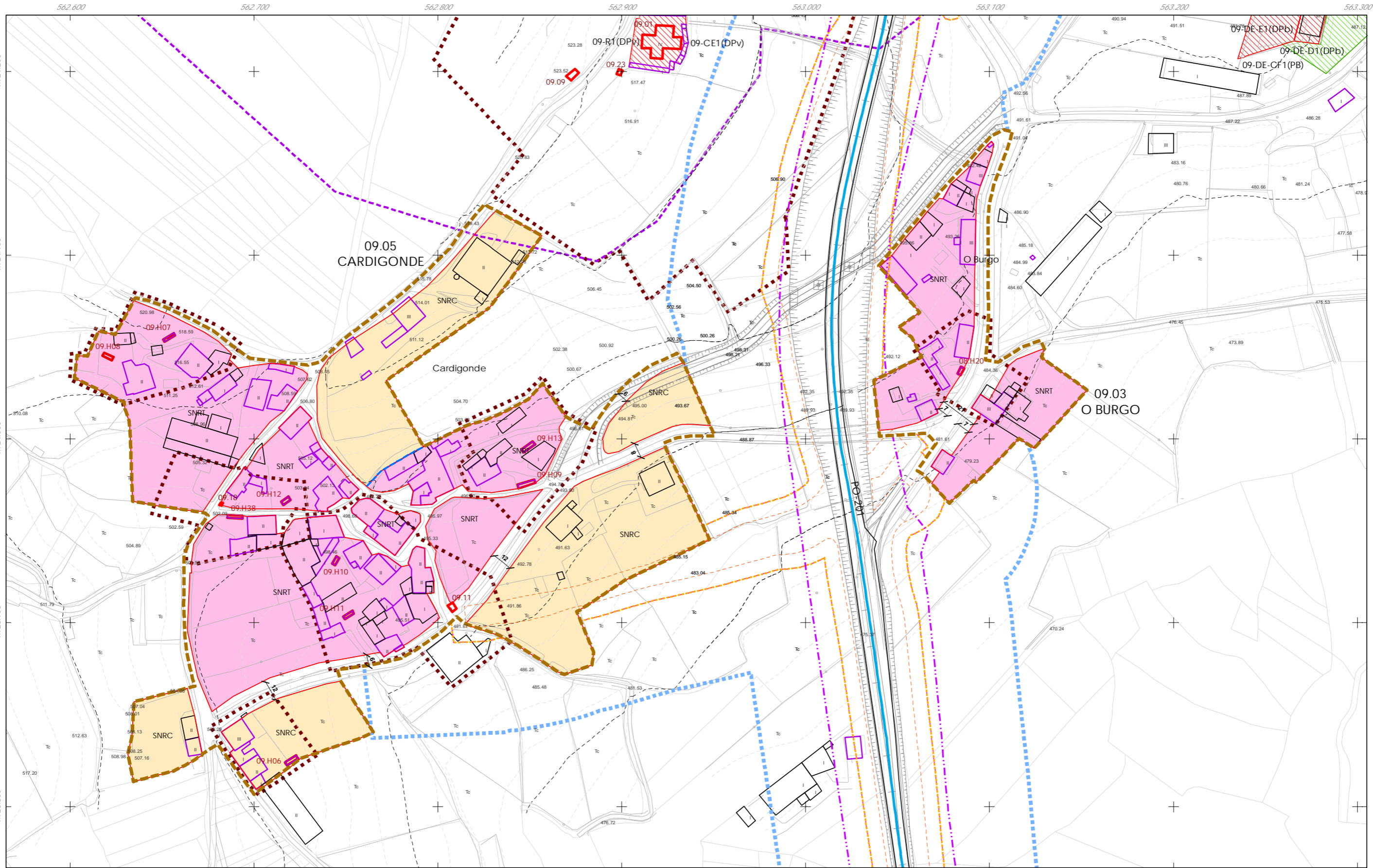
- SOLO DE NÚCLEO RURAL**
- Delimitación de núcleo rural
 - Solo de Núcleo Rural Común
 - Solo de Núcleo Rural Tradicional
 - Edificacións tradicionais
 - Aliñación de edificación
 - Aliñación de viaño
 - Liña de cambio de ordenanza

- PATRIMONIO CULTURAL**
- Patrimonio Cultural
 - Contorno de protección
 - API - Área de Protección Integral
 - CPX - Contorno de protección de Xacemento
 - Rutas culturais
 - Camiño de Santiago - Via da Prata
 - *** Camiño Real
 - Territorio Histórico
- 00.00 nº de catálogo GA36021000 código xacemento
00.00 nº de catálogo

- Equipamentos**
- Zonas Verdes / Esp. Libres
 - Dotacións IC (APAR / ESER)
- AUnº Áreas recreativas Jnº Xardin MDnº Merendeiro
 CFnº Campo de festa Pnº Parque
 CEnº Cemiterio Dnº DeportivoRnº Religioso
 CAnº Campam. xuvenil Enº Escola SAnº Sanitario-Asistencial
 CAnº Camping MUnº Multiusos SCnº Sociocultural
 Dnº Deportivo MAnº Matadeiro
- Afeccións de estradas: EST (roxo), AUT (azul), DEP (verde), MUN (magenta), FFCC (naranxa), AVE (amarelo)
- Calzada — Liña de Dominio Público EST — Liña de afectación AUT — Dominio Público de Ferrocarril
 — Liña límite de edif. — Liña de Dominio Público AUT — Liña de afectación DEP — Liña lím. de Edificación FFCC
 — Zona de servidume — Liña de afectación EST — Zona de Afección de FFCC



<p>032/193 M10</p> <p>Concello de SILLEDA</p> <p>ALFONSO BOTANA ARQUITECTURA, URBANISMO E INGENIERÍA</p> <p>36052_PXOM_202303_AD</p> <p>Marzo 2023 Marzo 2023</p> <p>ETRS 89 29N EPSG: 25829</p> <p>1:2.000</p>	<p>CONCELLO DE SILLEDA (PONTEVEDRA)</p> <p>AYUNTAMIENTO DE SILLEDA (PONTEVEDRA)</p> <p>PLAN XERAL DE ORDENACIÓN MUNICIPAL PLAN GENERAL DE ORDENACIÓN MUNICIPAL</p> <p>Alfonso Botana S.L.</p> <p>Aprobación Definitiva</p> <p>V. PLANOS DE ORDENACIÓN V. PLANOS DE ORDENACIÓN</p> <p>V.10 ORDENACIÓN NÚCLEOS RURAIS</p>
	<p>0 25 50 100 Metros</p>

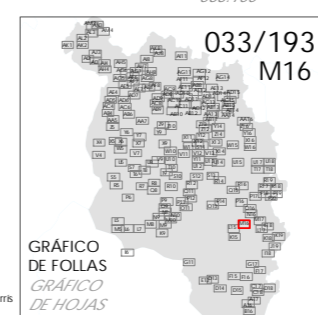


CLASIFICACIÓN DO SOLO
SOLO URBANO
 S.U. (Solo Urbano Residencial)
 API- (Área de Planeamento Incorporado)
SOLO URBANIZABLE
 SUD-R (S. Urbanizable Delimitado Residencial)
 SUD-I (S. Urbanizable Delimitado Industrial)
 Zona de servidume de protección de cauces

SOLO DE NÚCLEO RURAL
 Delimitación de núcleo rural
 Solo de Núcleo Rural Común
 Solo de Núcleo Rural Tradicional
 Edificacións tradicionais
 Aliñación de edificación
 Aliñación de viaño
 Línea de cambio de ordenanza

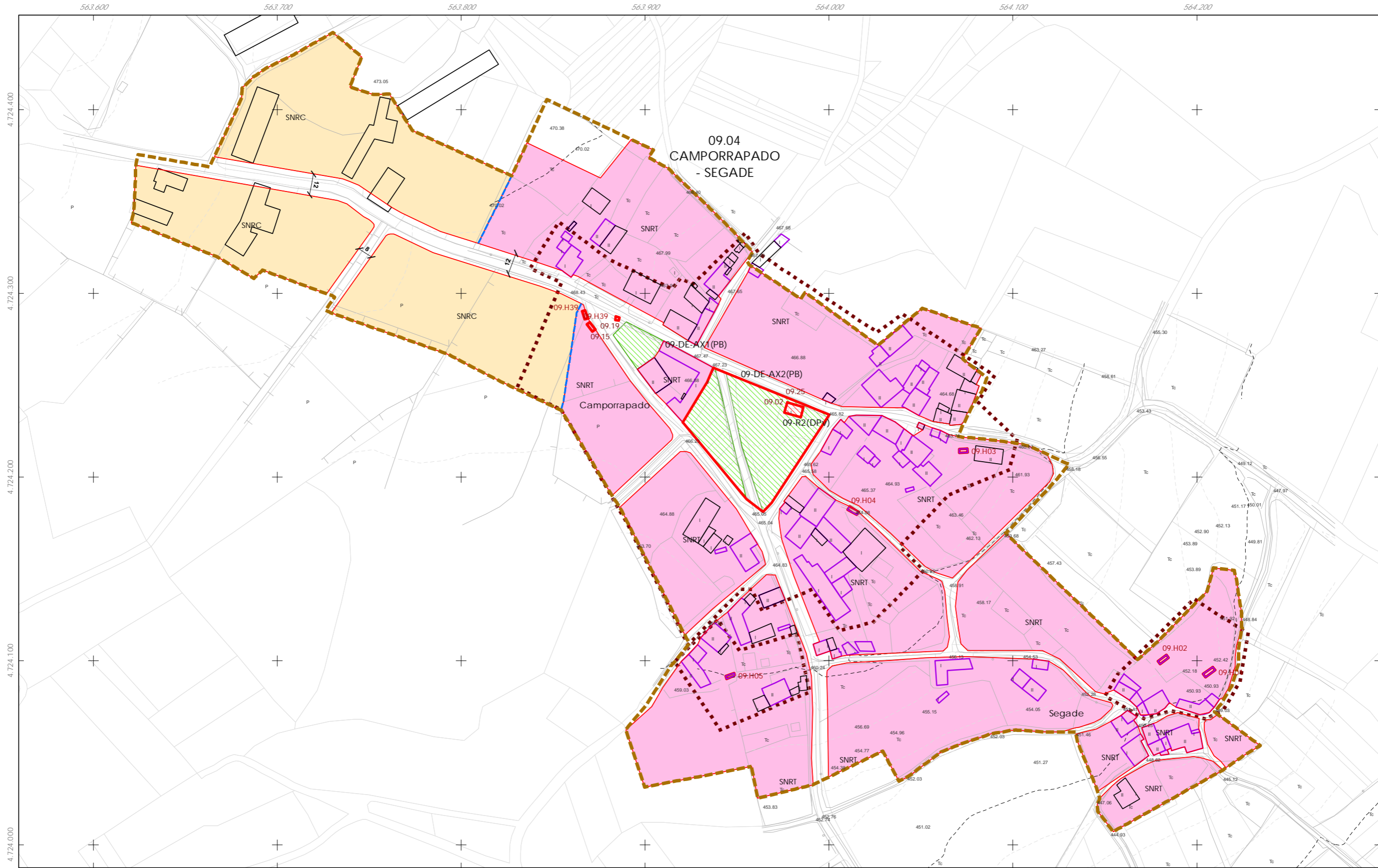
PATRIMONIO CULTURAL
 Patrimonio Cultural
 Contorno de protección
 API - Área de Protección Integral
 CPX - Contorno de protección de Xacemento
 Rutas culturais
 Camiño de Santiago - Via da Prata
 Camiño Real
 Territorio Histórico
 00.00 nº de catálogo GA36021000 código xacemento
 00.00 nº de catálogo

Equipamentos
Zonas Verdes / Esp. Libres
 código nº-SE (sistema existente)
 código nº-SN (sistema novo)
 (Pv) - Titularidade privada
 AJnº Áreas recreativas Jnº Xardín MDnº Merendeiro
 CFnº Campo de festa Pnº Parque
 CEnº Cemiterio Dnº DeportivoRnº Religioso
 Cnº Campam. xuvenil Enº Escola SAnº Sanitario-Asistencial
 CAnº Camping MUnº Multiusos SCnº Sociocultural
 Dnº Deportivo MAnº Matadeiro
Dotacións IC (APAR / ESER)
 EST AUT DEP MUN FFCC AVE
 Cañada Línea de Dominio Público EST Línea de afectación AUT Dominio Público de Ferrocarrís
 Línea límite de edif. Línea de Dominio Público AUT Línea de afectación DEP Línea Lim. de Edificación FFCC
 Zona de servidume Línea de afectación EST Zona de Afectación de FFCC



033/193
M16
 Concello de SILLEDA
ALFONSO BOTANA
 Marzo 2023 ETRS 89 29N
 EPSG: 25829
 1:2.000

CONCELLO DE SILLEDA (PONTEVEDRA)
 AYUNTAMIENTO DE SILLEDA (PONTEVEDRA)
 PLAN XERAL DE ORDENACIÓN MUNICIPAL
 PLAN GENERAL DE ORDENACIÓN MUNICIPAL
Alfonso Botana S.L.
 Aprobación Definitiva
 V. PLANOS DE ORDENACIÓN
 V. PLANOS DE ORDENACIÓN
 V.10 ORDENACIÓN NÚCLEOS RURAIS
 0 25 50 100
 Metros



- CLASIFICACIÓN DO SOLO**
- SOLO URBANO**
- S.U. (Solo Urbano Residencial)
 - API- (Área de Planeamento Incorporado)
- SOLO URBANIZABLE**
- SUD-R (S. Urbanizable Delimitado Residencial)
 - SUD-I (S. Urbanizable Delimitado Industrial)
 - Zona de servidume de protección de cauces

- SOLO DE NÚCLEO RURAL**
- Delimitación de núcleo rural
 - Solo de Núcleo Rural Común
 - Solo de Núcleo Rural Tradicional
 - Edificacións tradicionais
 - Aliñación de edificación
 - Aliñación de viaño
 - Liña de cambio de ordenanza

- PATRIMONIO CULTURAL**
- Patrimonio Cultural
 - Contorno de protección
 - API - Área de Protección Integral
 - CPX - Contorno de protección de Xacemento
 - Rutas culturais
 - Camiño de Santiago - Via da Prata
 - *** Camiño Real
 - Territorio Histórico
- 00.00 n° de catálogo GA36021000 código xacemento
00.00 n° de catálogo

- Equipamentos**
- Zonas Verdes / Esp. Libres
 - Equipamentos
 - Dotacións IC (APAR / ESER)
- AJn° Áreas recreativas Jn° Xardín MDn° Merendeiro
CFn° Campo de festa Pn° Parque
CEn° Cemiterio Dn° Deportivo Rn° Religioso
Cn° Campam. xuvenil En° Escola SAn° Sanitario-Asistencial
CAn° Camping MUn° Multiusos SCn° Sociocultural
Dn° Deportivo IMAn° Matadeiro
- Afeccións de estradas: EST AUT DEP MUN FFCC AVE
- Calzada — Liña de Dominio Público EST — Liña de afección AUT — Dominio Público de Ferrocarril
— Liña límite de edif. — Liña de Dominio Público AUT — Liña de afección DEP — Liña Lim. de Edificación FFCC
— Zona de servidume — Liña de afección EST — Zona de Afección de FFCC



034/193
M17

Concello de SILLEDA

CONCELLO DE SILLEDA (PONTEVEDRA)
AYUNTAMIENTO DE SILLEDA (PONTEVEDRA)

PLAN XERAL DE ORDENACIÓN MUNICIPAL
PLAN GENERAL DE ORDENACIÓN MUNICIPAL

Alfonso Botana S.L.
Aprobación Definitiva

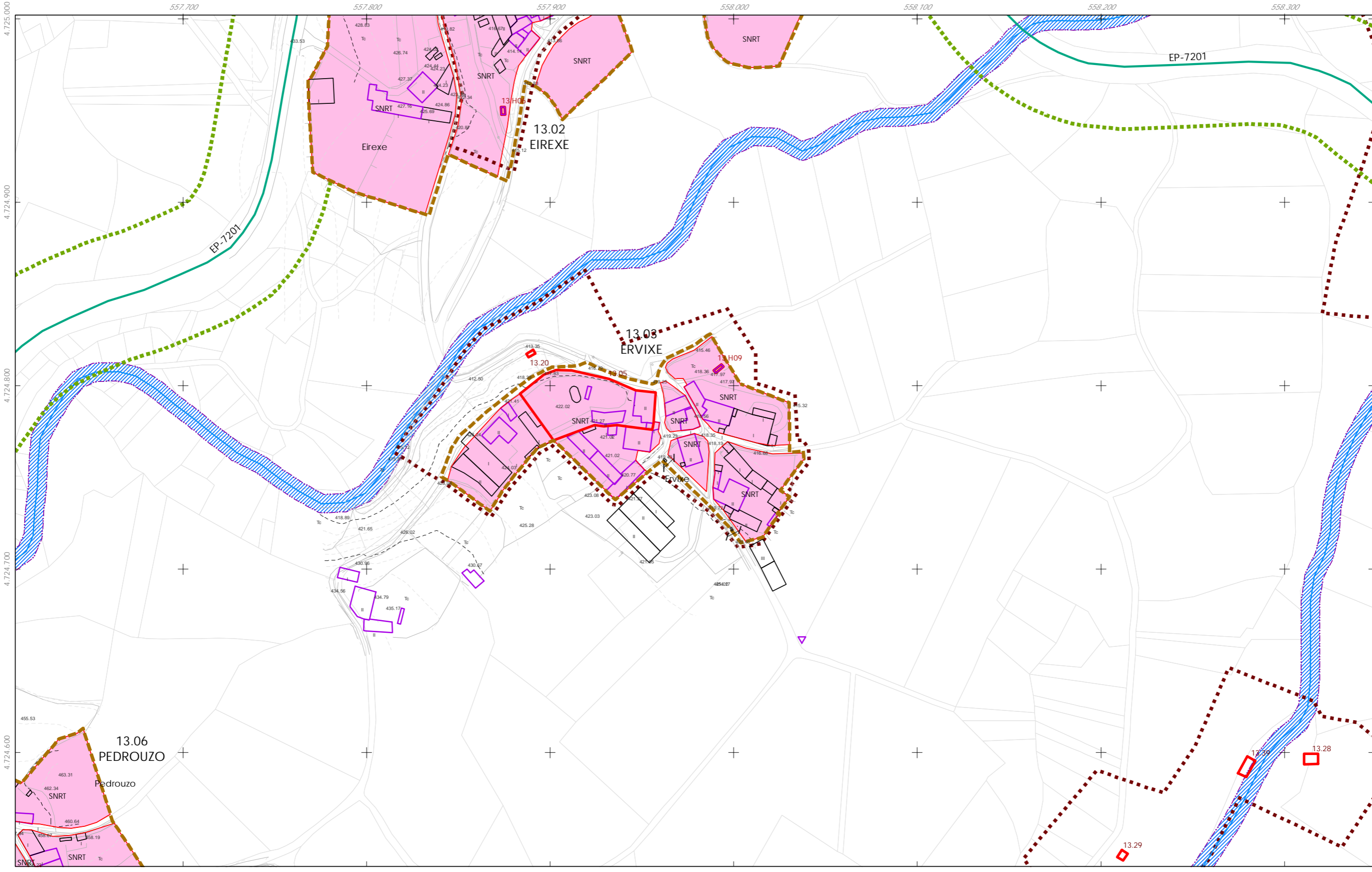
V. PLANOS DE ORDENACIÓN
V. PLANOS DE ORDENACIÓN

V.10 ORDENACIÓN NÚCLEOS RURAIS

36052_PXOM_202303_AD
Marzo 2023 ETRS 89 29N
EPSG: 25829

1:2.000

0 25 50 100 Metros



CLASIFICACIÓN DO SOLO

SOLO URBANO

- S.U. (Solo Urbano Residencial)
- API - (Área de Planeamento Incorporado)

SOLO URBANIZABLE

- SUD-R (S. Urbanizable Delimitado Residencial)
- SUD-I (S. Urbanizable Delimitado Industrial)
- Zona de servidume de protección de cauces

SOLO DE NÚCLEO RURAL

- Delimitación de núcleo rural
- Solo de Núcleo Rural Común
- Solo de Núcleo Rural Tradicional
- Edificacions tradicionais
- Aliñación de edificación
- Aliñación de viaño
- Liña de cambio de ordenanza

PATRIMONIO CULTURAL

- Patrimonio Cultural
- Contorno de protección
- API - Área de Protección Integral
- CPX - Contorno de protección de Xacemento
- Rutas culturais
- Camino de Santiago - Via da Prata
- Camino Real
- Territorio Histórico

Equipamentos

- Zonas Verdes / Esp. Libres
- Dotacións IC (APAR / ESER)

Afectacións de estradas

- EST (Estación)
- AUT (Autopista)
- DEP (Deposición)
- MUN (Municipal)
- FFCC (Ferrocarril)
- AVE (Autovía)

Alíneas e servidumes

- Caíza
- Liña de Dominio Público EST
- Liña de Dominio Público AUT
- Zona de servidume
- Liña de afectación AUT
- Liña de afectación DEP
- Liña de afectación de FFCC
- Liña de afectación EST
- Dominio Público de Ferrocarril
- Liña Lim. de Edificación FCCC
- Zona de Afectación de FFCC



035/193 N8

Concello de SILLEDA

ALFONSO BOTANA S.L.

36052_PXOM_202303_AD

Marzo 2023

ETRS 89 29N
EPSG: 25829

1:2.000

0 25 50 100 Metros

CONCELLO DE SILLEDA (PONTEVEDRA)

AYUNTAMIENTO DE SILLEDA (PONTEVEDRA)

PLAN XERAL DE ORDENACIÓN MUNICIPAL

PLAN GENERAL DE ORDENACIÓN MUNICIPAL

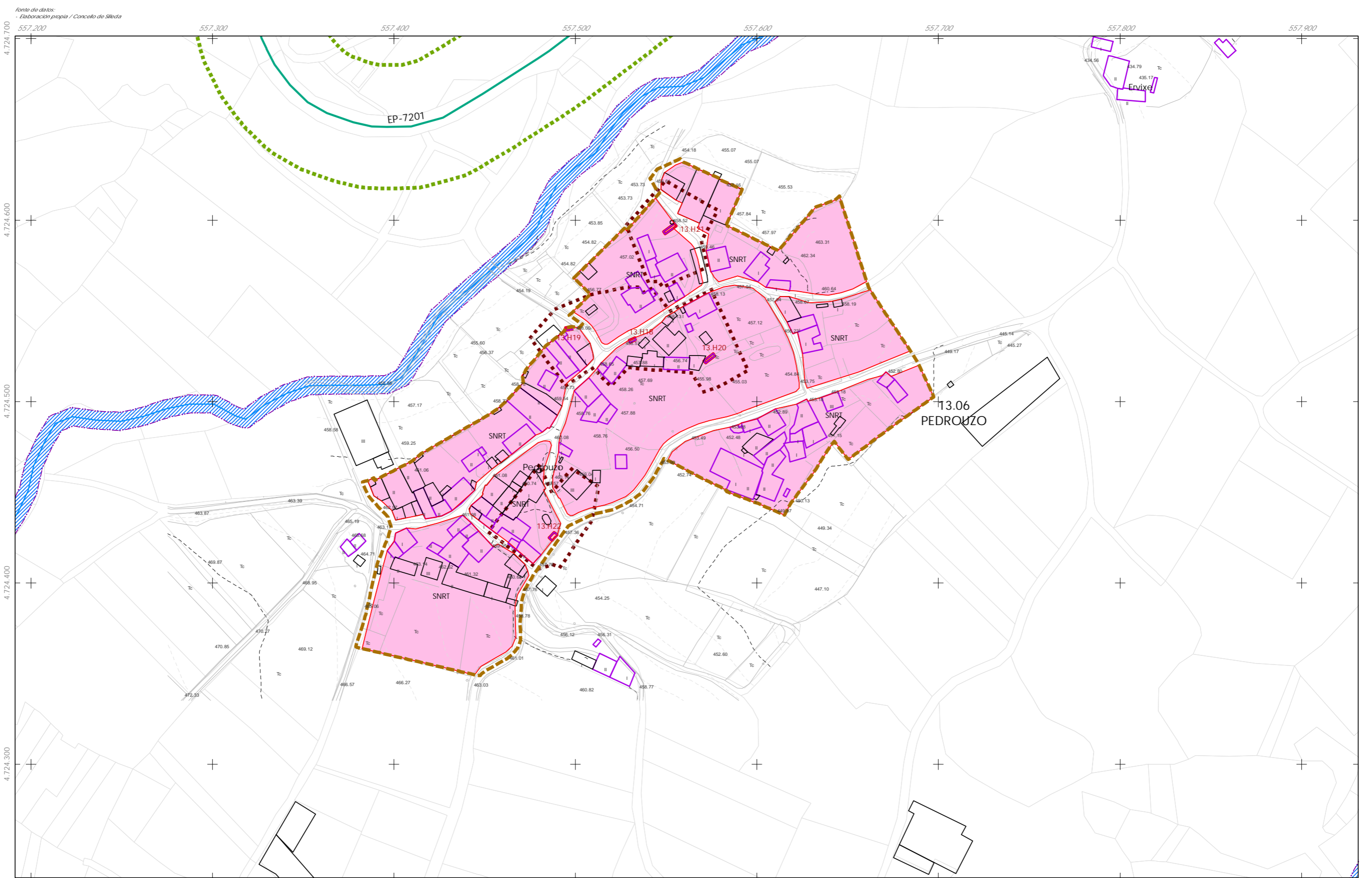
Afonso Botana S.L.

Aprobación Definitiva

V. PLANOS DE ORDENACIÓN

V. PLANOS DE ORDENACIÓN

V.10 ORDENACIÓN NÚCLEOS RURAIS



CLASIFICACIÓN DO SOLO

SOLO URBANO

- S.U. (Solo Urbano Residencial)
- AP. (Área de Planeamento Incorporado)

SOLO URBANIZABLE

- SUD-R (S. Urbanizable Delimitado Residencial)
- SUD-I (S. Urbanizable Delimitado Industrial)
- Zona de servidume de protección de cauces

SOLO DE NÚCLEO RURAL

- Delimitación de núcleo rural
- Solo de Núcleo Rural Común
- Solo de Núcleo Rural Tradicional
- Edificacions tradicionais
- Aliñación de edificación
- Aliñación de viaño
- Liña de cambio de ordenanza

PATRIMONIO CULTURAL

- Patrimonio Cultural
- Contorno de protección
- API - Área de Protección Integral
- CPX - Contorno de protección de Xacemento
- Rutas culturais
- Camiño de Santiago - Via da Prata
- Camiño Real
- Territorio Histórico

Equipamentos

- Zonas Verdes / Esp. Libres
- Dotacións IC (APAR / ESER)
- Aln^o Áreas recreativas
- CFr^o Campo de festa
- CEn^o Cemiterio
- Cn^o Campam. xuvenil
- CAm^o Camping
- Dn^o Deportivo
- Jn^o Xardin
- Pn^o Parque
- Dn^o DeportivoRn^o Religioso
- Er^o Escola
- MUn^o Multiusos
- MDn^o Merendeiro
- SAr^o Sanitario-Asistencial
- SCR^o Sociocultural
- MAr^o Matadeiro

Alcacións de estradas: EST (EST), AUT (AUT), DEP (DEP), MUN (MUN), FFCC (FFCC), AVE (AVE)

00.00 n^o de catálogo GA36021000 código xacemento
00.00 n^o de catálogo



Concello de SILLEDA

CONCELLO DE SILLEDA (PONTEVEDRA)

AYUNTAMIENTO DE SILLEDA (PONTEVEDRA)

PLAN XERAL DE ORDENACIÓN MUNICIPAL
PLAN GENERAL DE ORDENACIÓN MUNICIPAL

Alfonso Botana S.L.

Aprobación Definitiva

V. PLANOS DE ORDENACIÓN
V. PLANOS DE ORDENACIÓN

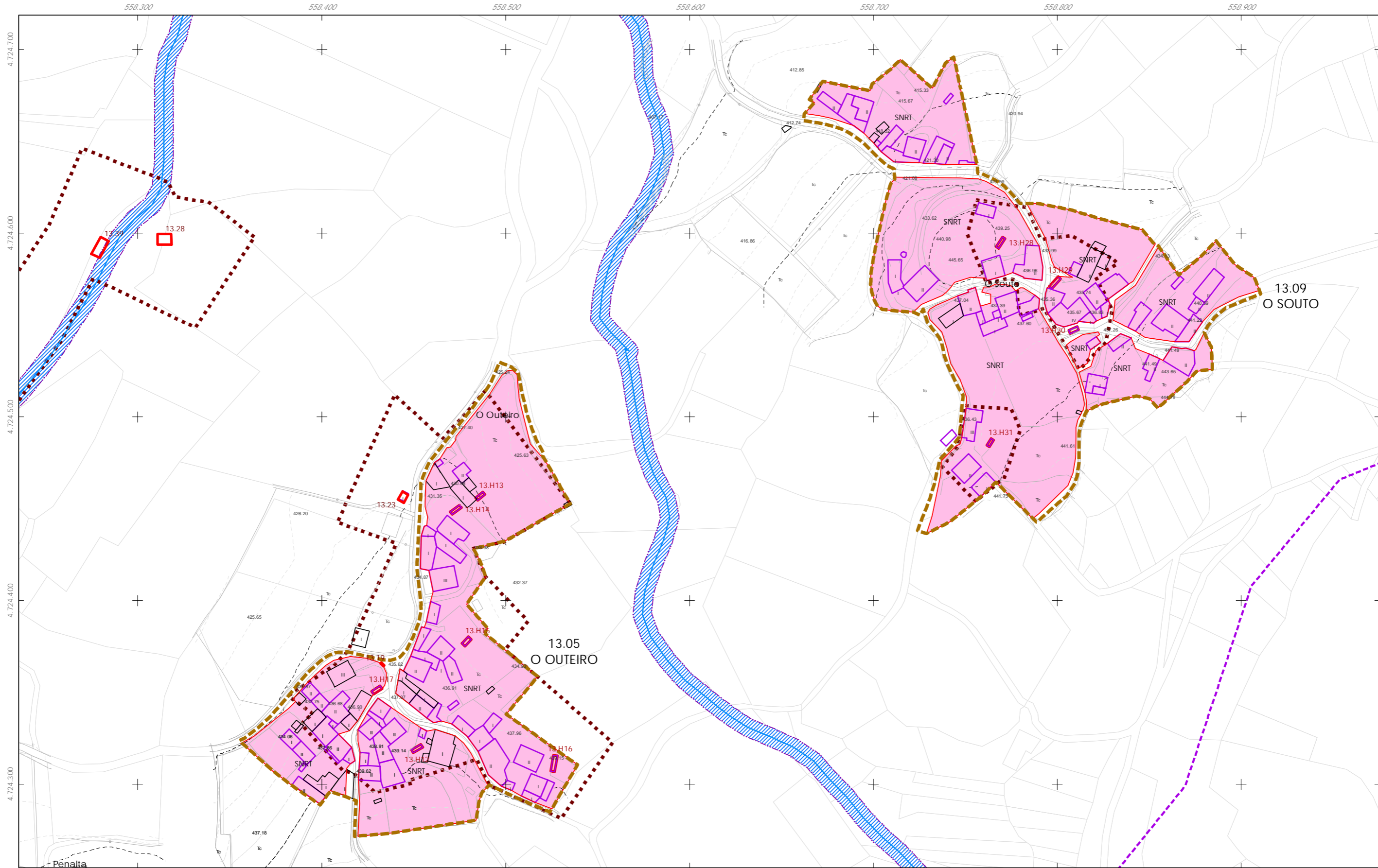
V.10 ORDENACIÓN NÚCLEOS RURAIS

36052_PXOM_202303_AD

Marzo 2023 ETRS 89 29N
Marzo 2023 EPSG: 25829

1:2.000

0 25 50 100 Metros



- CLASIFICACIÓN DO SOLO**
- SOLO URBANO**
 - S.U. (Solo Urbano Residencial)
 - API - (Área de Planeamento Incorporado)
 - SOLO URBANIZABLE**
 - SUD-R (S. Urbanizable Delimitado Residencial)
 - SUD-I (S. Urbanizable Delimitado Industrial)
 - Zona de servidume de protección de cauces

- SOLO DE NÚCLEO RURAL**
- Delimitación de núcleo rural
 - Solo de Núcleo Rural Común
 - Solo de Núcleo Rural Tradicional
 - Edificacions tradicionais
 - Aliñación de edificación
 - Aliñación de viaño
 - Liña de cambio de ordenanza

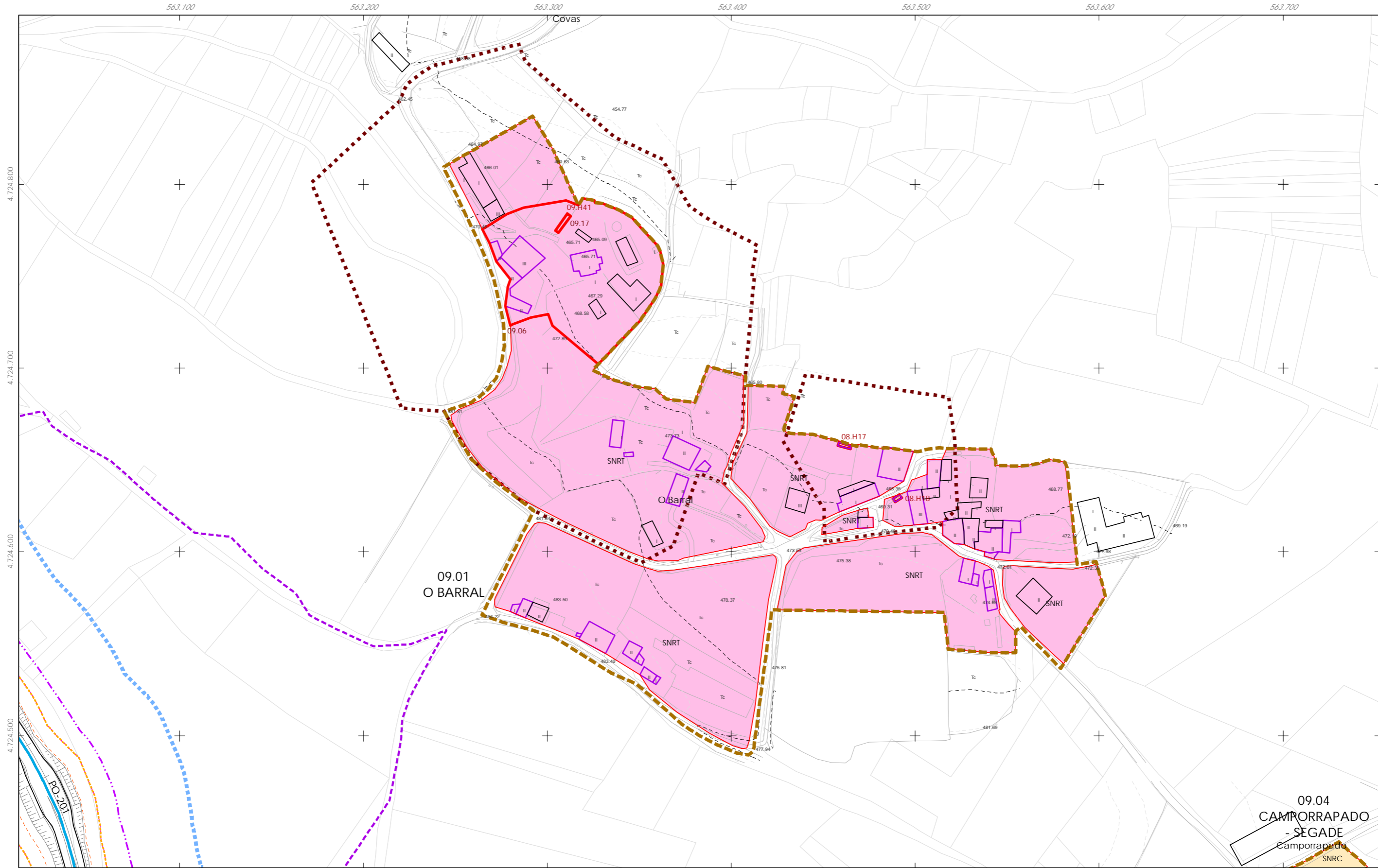
- PATRIMONIO CULTURAL**
- Patrimonio Cultural
 - Contorno de protección
 - API - Área de Protección Integral
 - CPX - Contorno de protección de Xacemento
 - Rutas culturais
 - Camiño de Santiago - Via da Prata
 - Camiño Real
 - Territorio Histórico
- 00.00 nº de catálogo GA36021000 código xacemento
00.00 nº de catálogo

- Equipamentos**
- Zonas Verdes / Esp. Libres
 - Dotacións IC (APAR / ESER)
- AUnº Áreas recreativas Jnº Xardín MDnº Merendeiro
 CFnº Campo de festa Pnº Parque
 CEº Cemiterio Dnº DeportivoRnº Religioso
 Cnº Campam. xuvenil Enº Escola SANº Sanitario-Asistencial
 CAº Camping MUJnº Multiusos SCRº Sociocultural
 Dnº Deportivo MAnº Matadeiro
- Afecións de estradas: EST (roxo) AUT (azul) DEP (verde) MUN (naranxa) FFCC (laranja) AVE (amarelo)
- Calzada — Liña de Dominio Público EST — Liña de afectación AUT — Dominio Público de Ferrocarril
 — Liña límite de edif. — Liña de Dominio Público AUT — Liña de afectación DEP — Liña lím. de Edificación FFCC
 — Zona de servidume — Liña de afectación EST — Zona de Afectación de FFCC



037/193 N10 Concello de SILLEDIA ALFONSO BOTANA 36052_PXOM_202303_AD Marzo 2023 ETRS 89 29N EPSG: 25829	CONCELLO DE SILLEDIA (PONTEVEDRA) AYUNTAMIENTO DE SILLEDIA (PONTEVEDRA) PLAN XERAL DE ORDENACIÓN MUNICIPAL PLAN GENERAL DE ORDENACIÓN MUNICIPAL
	Alfonso Botana S.L. Aprobación Definitiva V. PLANOS DE ORDENACIÓN V. PLANOS DE ORDENACIÓN V.10 ORDENACIÓN NÚCLEOS RURAIS

1:2.000

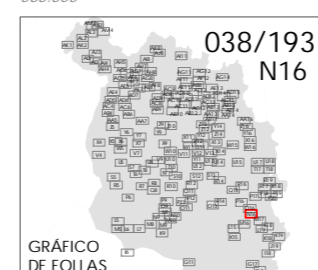


- CLASIFICACIÓN DO SOLO**
- SOLO URBANO**
- S.U. (Solo Urbano Residencial)
 - API- (Área de Planeamento Incorporado)
- SOLO URBANIZABLE**
- SUD-R (S. Urbanizable Delimitado Residencial)
 - SUD-I (S. Urbanizable Delimitado Industrial)
 - Zona de servidume de protección de cauces

- SOLO DE NÚCLEO RURAL**
- Delimitación de núcleo rural
 - Solo de Núcleo Rural Común
 - Solo de Núcleo Rural Tradicional
 - Edificacions tradicionais
 - Aliñación de edificación
 - Aliñación de viairo
 - Liña de cambio de ordenanza

- PATRIMONIO CULTURAL**
- Patrimonio Cultural
 - Contorno de protección
 - API - Área de Protección Integral
 - CPX - Contorno de protección de Xacemento
 - Rutas culturais
 - Camiño de Santiago - Via da Prata
 - *** Camiño Real
 - Territorio Histórico

- Equipamentos**
- Zonas Verdes / Esp. Libres
 - Dotacións IC (APAR / ESER)
 - Equipamentos
 - Zonas Verdes / Esp. Libres
- Afectacións de estradas**
- EST (Estrada)
 - AUT (Autopista)
 - DEP (Deposición)
 - MUN (Municipal)
 - FFCC (Ferrocarril)
 - AVE (Autovía)



CONCELLO DE SILLEDA (PONTEVEDRA)
AYUNTAMIENTO DE SILLEDA (PONTEVEDRA)

PLAN XERAL DE ORDENACIÓN MUNICIPAL
PLAN GENERAL DE ORDENACIÓN MUNICIPAL

Alfonso Botana S.L.
Aprobación Definitiva

V. PLANOS DE ORDENACIÓN
V. PLANOS DE ORDENACIÓN

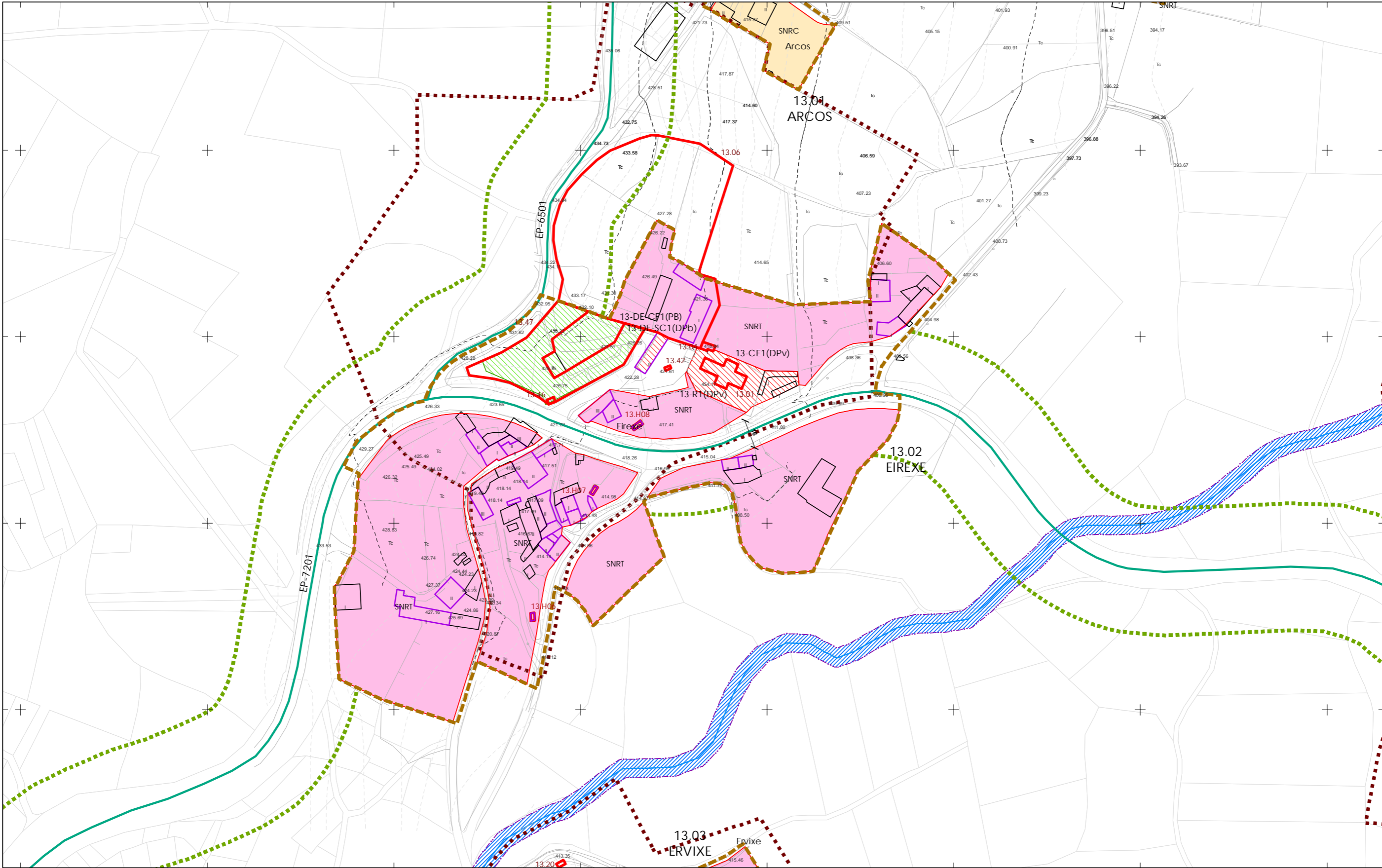
V.10 ORDENACIÓN NÚCLEOS RURAIS

36052_PXOM_202303_AD
Marzo 2023
1:2.000

ETRS 89 29N
EPSG: 25829

0 25 50 100 Metros

00.00 n° de catálogo GA36021000 código xacemento
00.00 n° de catálogo



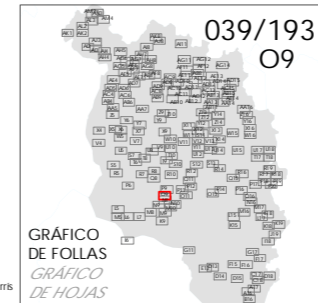
557.600 557.700 557.800 557.900 558.000 558.100 558.200 558.300

- CLASIFICACIÓN DO SOLO**
- SOLO URBANO**
- S.U. (Solo Urbano Residencial)
 - API- (Área de Planeamento Incorporado)
- SOLO URBANIZABLE**
- SUD-R (S. Urbanizable Delimitado Residencial)
 - SUD-I (S. Urbanizable Delimitado Industrial)
 - Zona de servidume de protección de cauces

- SOLO DE NÚCLEO RURAL**
- Delimitación de núcleo rural
 - Solo de Núcleo Rural Común
 - Solo de Núcleo Rural Tradicional
 - Edificacions tradicionais
 - Aliñación de edificación
 - Aliñación de viaño
 - Liña de cambio de ordenanza

- PATRIMONIO CULTURAL**
- Patrimonio Cultural
 - Contorno de protección
 - API - Área de Protección Integral
 - CPX - Contorno de protección de Xacemento
 - Rutas culturais
 - Camiño de Santiago - Via da Prata
 - *** Camiño Real
 - Territorio Histórico

- Equipamentos
 - Zonas Verdes / Esp. Libres
 - Dotacións IC (APAR / ESER)
- AJnº Áreas recreativas Jnº Xardin MDnº Merendeiro
 CFnº Campo de festa Pnº Parque
 CEnº Cemiterio Dnº DeportivoRnº Religioso
 CAnº Campam. xuvenil Enº Escola SANº Sanitario-Asistencial
 CAnº Camping MJnº Multiusos SCRnº Sociocultural
 Dnº Deportivo MAnº Matadeiro
- Afecións de estradas: EST (roxo) AUT (azul) DEP (verde) MUN (magenta) FFCC (naranxa) AVE (amarelo)



039/193
09

Concello de SILLEDA

ALFONSO BOTANA
 ARQUITECTURA, INGENIERÍA E DISEÑO

36052_PXOM_202303_AD
 Marzo 2023 ETRS 89 29N
 Marzo 2023 EPSG: 25829

1:2.000

CONCELLO DE SILLEDA (PONTEVEDRA)

AYUNTAMIENTO DE SILLEDA (PONTEVEDRA)

PLAN XERAL DE ORDENACIÓN MUNICIPAL
 PLAN GENERAL DE ORDENACIÓN MUNICIPAL

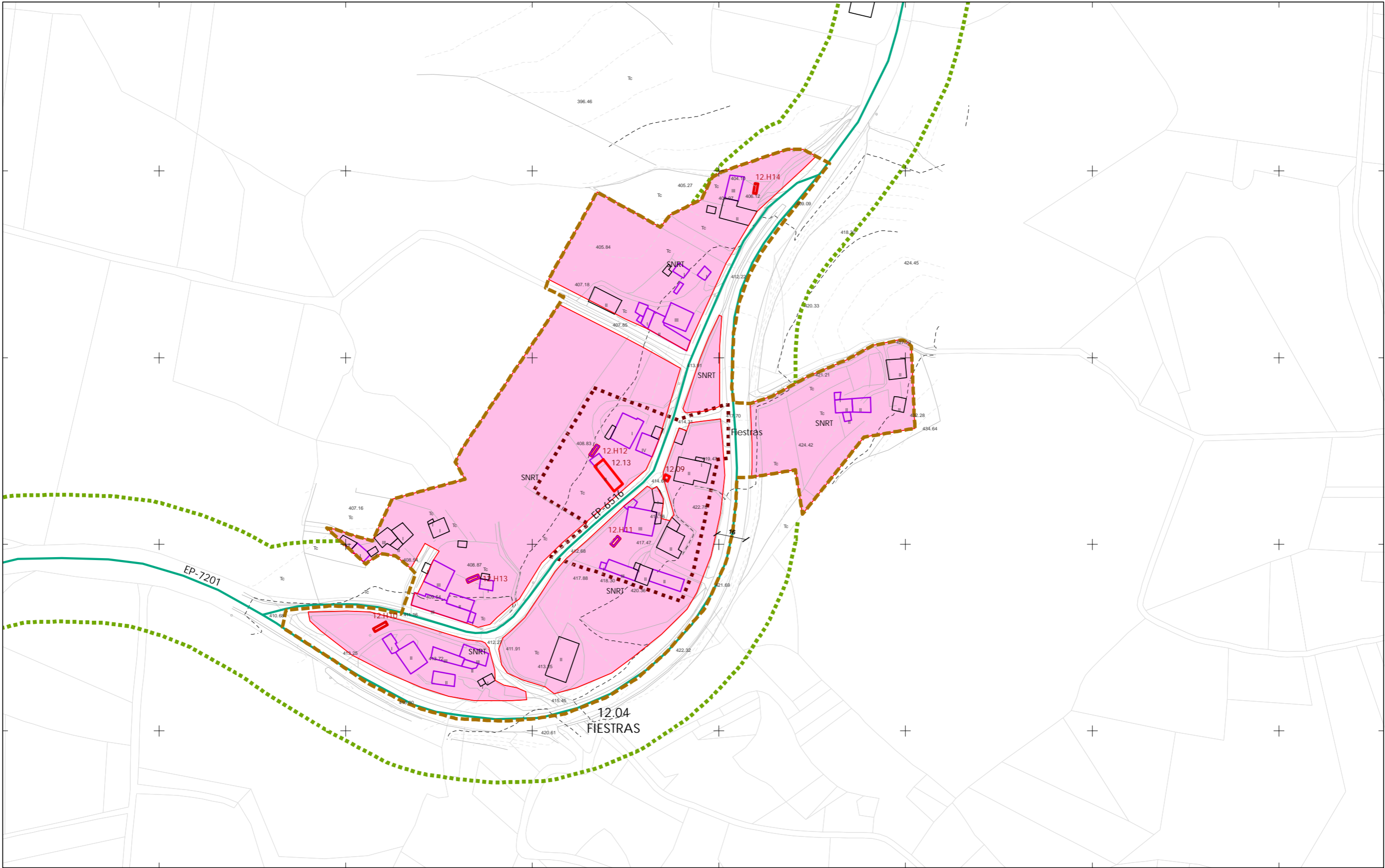
Alfonso Botana S.L.

Aprobación Definitiva

V. PLANOS DE ORDENACIÓN
 V. PLANOS DE ORDENACIÓN

V.10 ORDENACIÓN NÚCLEOS RURAIS

0 25 50 100
Metros



CLASIFICACIÓN DO SOLO

SOLO URBANO

- S.U. (Solo Urbano Residencial)
- API- (Área de Planeamento Incorporado)

SOLO URBANIZABLE

- SUD-R (S. Urbanizable Delimitado Residencial)
- SUD-I (S. Urbanizable Delimitado Industrial)
- Zona de servidume de protección de cauces

SOLO DE NÚCLEO RURAL

- Delimitación de núcleo rural
- Solo de Núcleo Rural Común
- Solo de Núcleo Rural Tradicional
- Edificacións tradicionais
- Aliñación de edificación
- Aliñación de viairo
- Liña de cambio de ordenanza

PATRIMONIO CULTURAL

- Patrimonio Cultural
- Contorno de protección
- API - Área de Protección Integral
- CPX - Contorno de protección de Xacemento
- Rutas culturais
- Camiño de Santiago - Via da Prata
- *** Camiño Real
- Territorio Histórico

00.00 n° de catálogo GA36021000 código xacemento
00.00 n° de catálogo

Equipamentos

Zonas Verdes / Esp. Libres

código n°-SE (sistema existente)
código n°-SN (sistema novo)
(Pv) - Titularidade privada

AJn° Áreas recreativas	Jn° Xardín	MDn° Merendeiro
CFn° Campo de festa	Pn° Parque	
CEn° Cemiterio	Dn° DeportivoRn° Religioso	
Cn° Campam. xuvenil	En° Escola	SAn° Sanitario-Asistencial
CAn° Camping	MUn° Multiusos	SCn° Sociocultural
Dn° Deportivo	MAAn° Matadeiro	

Aliñacións de estradas: EST AUT DEP MUN FFCC AVE

— Calzada — Liña de Dominio Público EST — Liña de afectación AUT — Dominio Público de Ferrocarril
— Liña límite de edif. — Liña de Dominio Público AUT — Liña de afectación DEP — Liña lím. de Edificación FCCC
— Zona de servidume — Liña de afectación EST — Zona de Afección de FFCC

Dotacións IC (APAR / ESER)



Concello de SILLEDA

ALFONSO BOTANA
ARQUITECTURA URBANÍSTICA E INGENIERÍA

36052_PXOM_202303_AD

Marzo 2023 ETRS 89 29N
Marzo 2023 EPSG: 25829

1:2.000

CONCELLO DE SILLEDA (PONTEVEDRA)

AYUNTAMIENTO DE SILLEDA (PONTEVEDRA)

PLAN XERAL DE ORDENACIÓN MUNICIPAL
PLAN GENERAL DE ORDENACIÓN MUNICIPAL

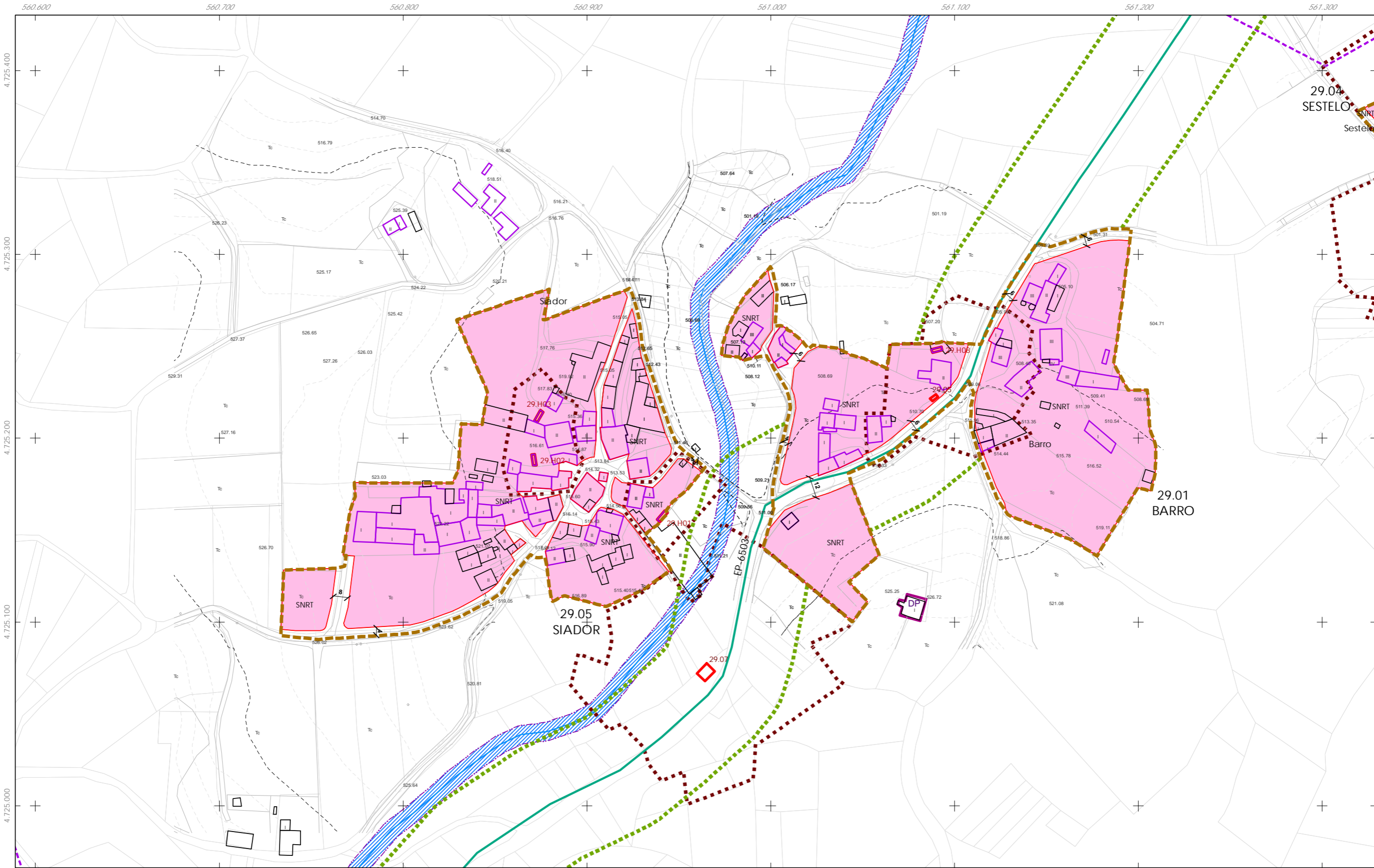
Alfonso Botana S.L.

Aprobación Definitiva

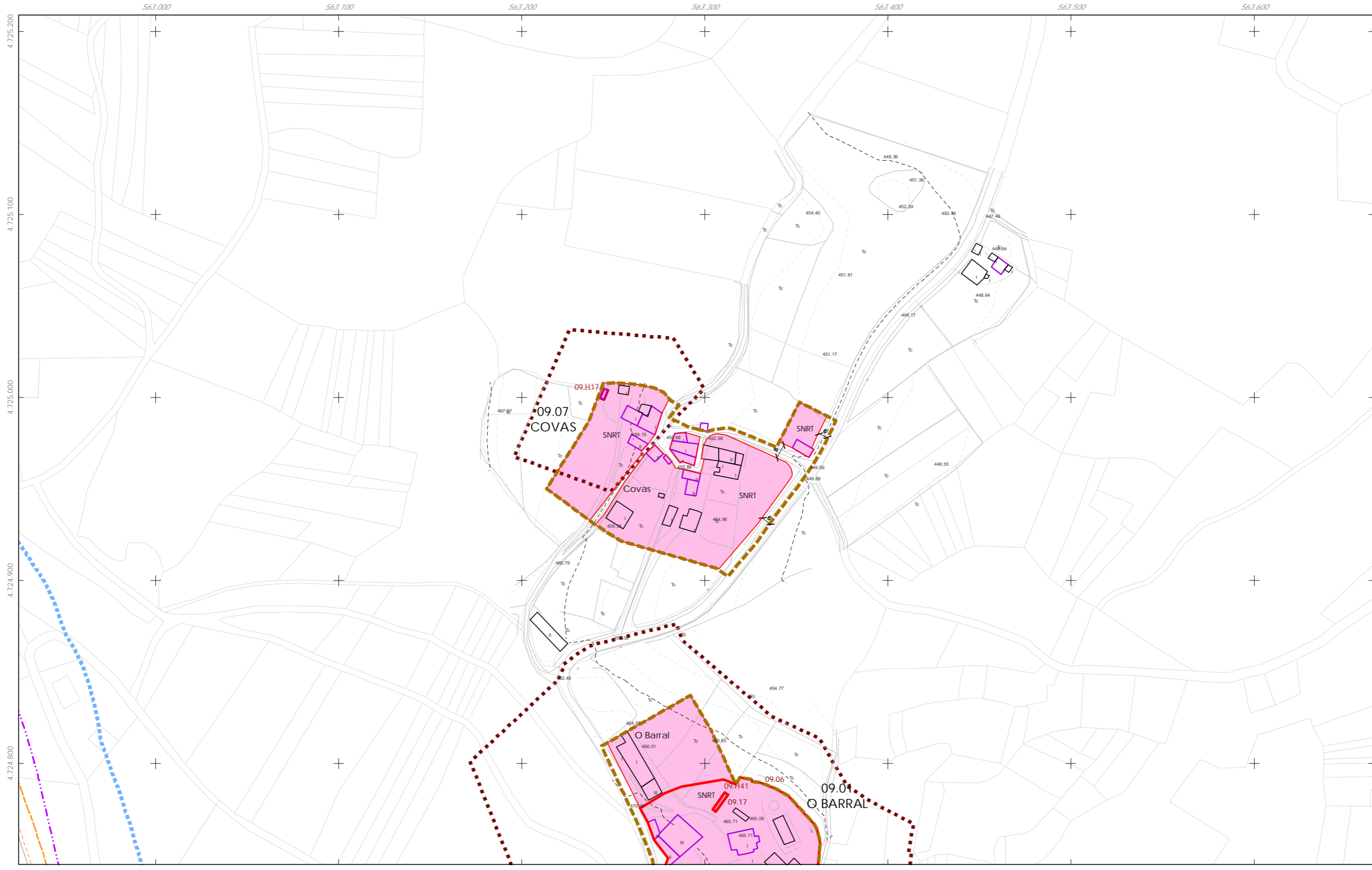
V. PLANOS DE ORDENACIÓN
V. PLANOS DE ORDENACIÓN

V.10 ORDENACIÓN NÚCLEOS RURAIS

0 25 50 100 Metros



<p>CLASIFICACIÓN DO SOLO</p> <p>SOLO URBANO</p> <ul style="list-style-type: none"> S.U. (Solo Urbano Residencial) API- (Área de Planeamento Incorporado) <p>SOLO URBANIZABLE</p> <ul style="list-style-type: none"> SUD-R (S. Urbanizable Delimitado Residencial) SUD-I (S. Urbanizable Delimitado Industrial) Zona de servidume de protección de cauces 	<p>SOLO DE NÚCLEO RURAL</p> <ul style="list-style-type: none"> Delimitación de núcleo rural Solo de Núcleo Rural Común Solo de Núcleo Rural Tradicional Edificacions tradicionais Aliñación de edificación Aliñación de viairo Liña de cambio de ordenanza 	<p>PATRIMONIO CULTURAL</p> <ul style="list-style-type: none"> Patrimonio Cultural Contorno de protección API - Área de Protección Integral CPX - Contorno de protección de Xacemento Rutas culturais Camino de Santiago - Via da Prata Camino Real Territorio Histórico 	<p>Equipamentos</p> <ul style="list-style-type: none"> Áreas recreativas Campo de festa Cemiterio Campam. xuvenil Camping Deportivo Xardin Parque DeportivoRnº Escola Multiusos Merendeiro Relixioso Sanitario-Asistencial Sociocultural Matadeiro <p>Dotacións IC (APAR / ESER)</p>	<p>041/193 013</p> <p>GRÁFICO DE FOLLAS GRÁFICO DE HOJAS</p>	<p>Concello de SILLEDA</p> <p>CONCELLO DE SILLEDA (PONTEVEDRA)</p> <p>AYUNTAMIENTO DE SILLEDA (PONTEVEDRA)</p> <p>PLAN XERAL DE ORDENACIÓN MUNICIPAL PLAN GENERAL DE ORDENACIÓN MUNICIPAL</p> <p>Alfonso Botana S.L.</p> <p>Aprobación Definitiva</p> <p>V. PLANOS DE ORDENACIÓN V. PLANOS DE ORDENACIÓN</p> <p>V.10 ORDENACIÓN NÚCLEOS RURAIS</p> <p>36052_PXOM_202303_AD</p> <p>Marzo 2023 Marzo 2023</p> <p>ETRS 89 29N EPSG: 25829</p> <p>1:2.000</p> <p>0 25 50 100 Metros</p>
--	--	--	--	--	---

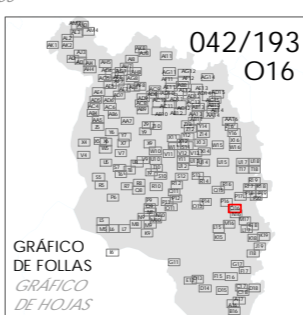


- CLASIFICACIÓN DO SOLO**
- SOLO URBANO**
- S.U. (Solo Urbano Residencial)
 - API- (Área de Planeamento Incorporado)
- SOLO URBANIZABLE**
- SUD-R (S. Urbanizable Delimitado Residencial)
 - SUD-I (S. Urbanizable Delimitado Industrial)
 - Zona de servidume de protección de cauces

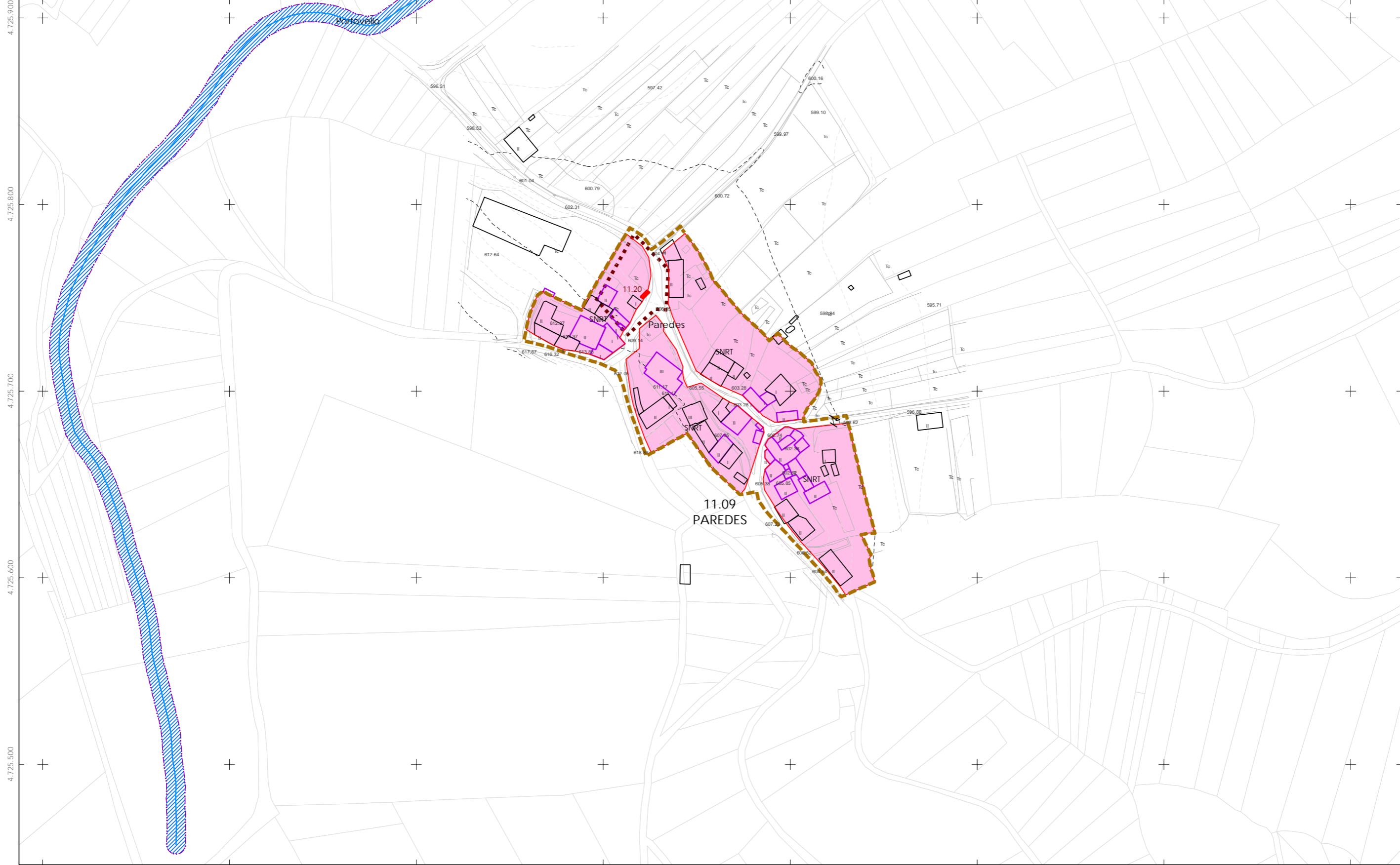
- SOLO DE NÚCLEO RURAL**
- Delimitación de núcleo rural
 - Solo de Núcleo Rural Común
 - Solo de Núcleo Rural Tradicional
 - Edificacions tradicionais
 - Aliñación de edificación
 - Aliñación de viaño
 - Liña de cambio de ordenanza

- PATRIMONIO CULTURAL**
- Patrimonio Cultural
 - Contorno de protección
 - API - Área de Protección Integral
 - CPX - Contorno de protección de Xacemento
 - Rutas culturais
 - Camiño de Santiago - Via da Prata
 - *** Camiño Real
 - Territorio Histórico
- 00.00 n° de catálogo GA36021000 código xacemento
00.00 n° de catálogo

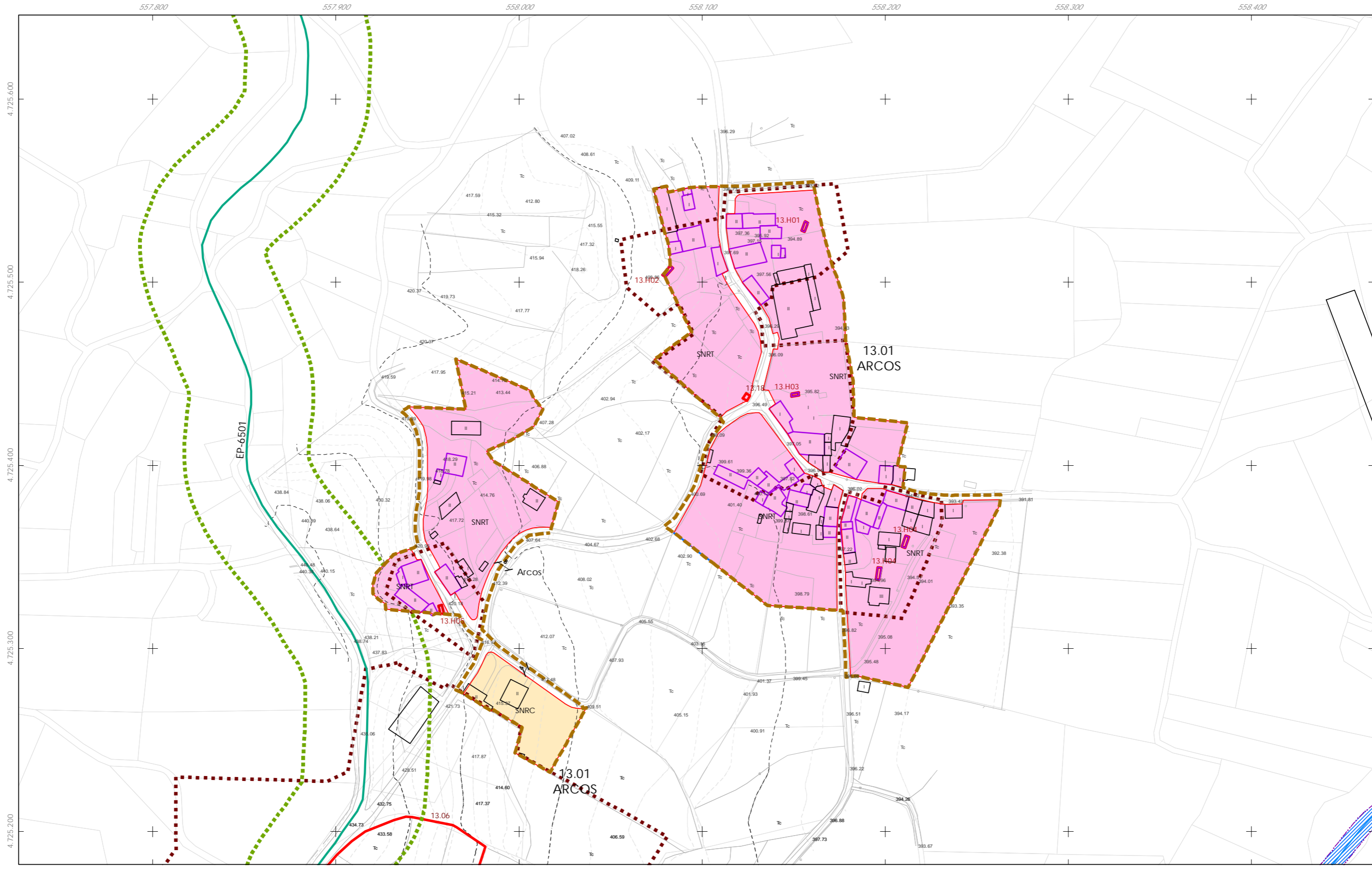
- Equipamentos**
- Zonas Verdes / Esp. Libres
 - Equipamentos: AJn° Áreas recreativas, CFn° Campo de festa, CEn° Cemiterio, Cn° Campam. xuvenil, CAnt° Camping, Dn° Deportivo
 - Jn° Xardin, Pn° Parque, Dn° DeportivoRn° Religioso, En° Escola, SAN° Sanitario-Asistencial, MJn° Multiusos, SCn° Sociocultural, MAn° Matadeiro
 - MDn° Merendeiro
- Dotacións IC (APAR / ESER)**
- Afeccións de estradas: EST, AUT, DEP, MUN, FFCC, AVE
- Caíza
 - Liña límite de edif.
 - Zona de servidume
 - Liña de Dominio Público EST
 - Liña de Dominio Público AUT
 - Liña de afección AUT
 - Liña de afección DEP
 - Liña de afección EST
 - Liña de afección MUN
 - Liña de afección FFCC
 - Liña de afección AVE
 - Dominio Público de Ferrocarrís
 - Liña Lim. de Edificación FFCC
 - Zona de Afección de FFCC



<p>042/193 O16</p> <p>Concello de SILLEDA</p> <p>ALFONSO BOTANA ARQUITECTURA, URBANISMO E INGENIERÍA</p> <p>36052_PXOM_202303_AD</p> <p>Marzo 2023</p> <p>1:2.000</p>	<p>CONCELLO DE SILLEDA (PONTEVEDRA)</p> <p>AYUNTAMIENTO DE SILLEDA (PONTEVEDRA)</p> <p>PLAN XERAL DE ORDENACIÓN MUNICIPAL</p> <p>PLAN GENERAL DE ORDENACIÓN MUNICIPAL</p> <p>Alfonso Botana S.L.</p> <p>Aprobación Definitiva</p> <p>V. PLANOS DE ORDENACIÓN</p> <p>V. PLANOS DE ORDENACIÓN</p> <p>V.10 ORDENACIÓN NÚCLEOS RURAIS</p>	<p>ETRS 89 29N</p> <p>EPSG: 25829</p> <p>0 25 50 100 Metros</p>



<p>CLASIFICACIÓN DO SOLO</p> <p>SOLO URBANO</p> <ul style="list-style-type: none"> S.U. (Solo Urbano Residencial) API- (Área de Planeamento Incorporado) <p>SOLO URBANIZABLE</p> <ul style="list-style-type: none"> SUD-R (S. Urbanizable Delimitado Residencial) SUD-I (S. Urbanizable Delimitado Industrial) Zona de servidume de protección de cauces 	<p>SOLO DE NÚCLEO RURAL</p> <ul style="list-style-type: none"> Delimitación de núcleo rural Solo de Núcleo Rural Común Solo de Núcleo Rural Tradicional Edificacions tradicionais Aliñación de edificación Aliñación de viairo Liña de cambio de ordenanza 	<p>PATRIMONIO CULTURAL</p> <ul style="list-style-type: none"> Patrimonio Cultural Contorno de protección API - Área de Protección Integral CPX - Contorno de protección de Xacemento Rutas culturais Camiño de Santiago - Via da Prata Camiño Real Territorio Histórico 	<p>Equipamentos</p> <ul style="list-style-type: none"> Áreas recreativas Campo de festa Cemiterio Campam. xuvenil Camping Deportivo Xardin Parque DeportivoRnº Escuela Multilugos Merendeiro Relixioso Sanitario-Asistencial Sociocultural Matadeiro <p>Dotacións IC (APAR / ESER)</p> <ul style="list-style-type: none"> EST AUT DEP MUN FFCC AVE 	<p>043/193 P6</p> <p>GRÁFICO DE FOLLAS GRÁFICO DE HOJAS</p>	<p>Concello de SILLEDA</p> <p>ALFONSO BOTANA</p> <p>36052_PXOM_202303_AD</p> <p>Marzo 2023</p> <p>1:2.000</p>	<p>CONCELLO DE SILLEDA (PONTEVEDRA)</p> <p>AYUNTAMIENTO DE SILLEDA (PONTEVEDRA)</p> <p>PLAN XERAL DE ORDENACIÓN MUNICIPAL</p> <p>PLAN GENERAL DE ORDENACIÓN MUNICIPAL</p> <p>Alfonso Botana S.L.</p> <p>Aprobación Definitiva</p> <p>V. PLANOS DE ORDENACIÓN</p> <p>V. PLANOS DE ORDENACIÓN</p> <p>V.10 ORDENACIÓN NÚCLEOS RURAIS</p>
--	--	--	--	--	---	---



- CLASIFICACIÓN DO SOLO**
- SOLO URBANO**
- S.U. (Solo Urbano Residencial)
 - AP- (Área de Planeamento Incorporado)
- SOLO URBANIZABLE**
- SUD-R (S. Urbanizable Delimitado Residencial)
 - SUD-I (S. Urbanizable Delimitado Industrial)
 - Zona de servidume de protección de cauces

- SOLO DE NÚCLEO RURAL**
- Delimitación de núcleo rural
 - Solo de Núcleo Rural Común
 - Solo de Núcleo Rural Tradicional
 - Edificacións tradicionais
 - Aliñación de edificación
 - Aliñación de viario
 - Liña de cambio de ordenanza

- PATRIMONIO CULTURAL**
- Patrimonio Cultural
 - Contorno de protección
 - API - Área de Protección Integral
 - CPX - Contorno de protección de Xacemento
 - Rutas culturais
 - Camino de Santiago - Via da Prata
 - Camino Real
 - Territorio Histórico
- 00.00 n° de catálogo GA36021000 código xacemento
00.00 n° de catálogo

- Equipamentos**
- Zonas Verdes / Esp. Libres
 - Dotacións IC (APAR / ESER)
- AJn° Áreas recreativas Jn° Xardín MDn° Merendeiro
 CFn° Campo de festa Pn° Parque
 CEn° Cemiterio Dn° DeportivoRn° Religioso
 Cn° Campam. xuvenil En° Escola SAN° Sanitario-Asistencial
 CAn° Camping MJn° Multiusos SCRn° Sociocultural
 Dn° Deportivo MAn° Matadeiro
- Afeccións de estradas: EST (Estación), AUT (Autopista), DEP (Deposición), MUN (Municipal), FFCC (Ferrocarril), AVE (Autovía)
- Calzada — Liña de Dominio Público EST — Liña de afección AUT — Dominio Público de Ferrocarril
 — Liña límite de edif. — Liña de Dominio Público AUT — Liña de afección DEP — Liña Lim. de Edificación FFCC
 — Zona de servidume — Liña de afección EST — Zona de Afección de FFCC



Concello de SILLEDA

CONCELLO DE SILLEDA (PONTEVEDRA)
AYUNTAMIENTO DE SILLEDA (PONTEVEDRA)

PLAN XERAL DE ORDENACIÓN MUNICIPAL
PLAN GENERAL DE ORDENACIÓN MUNICIPAL

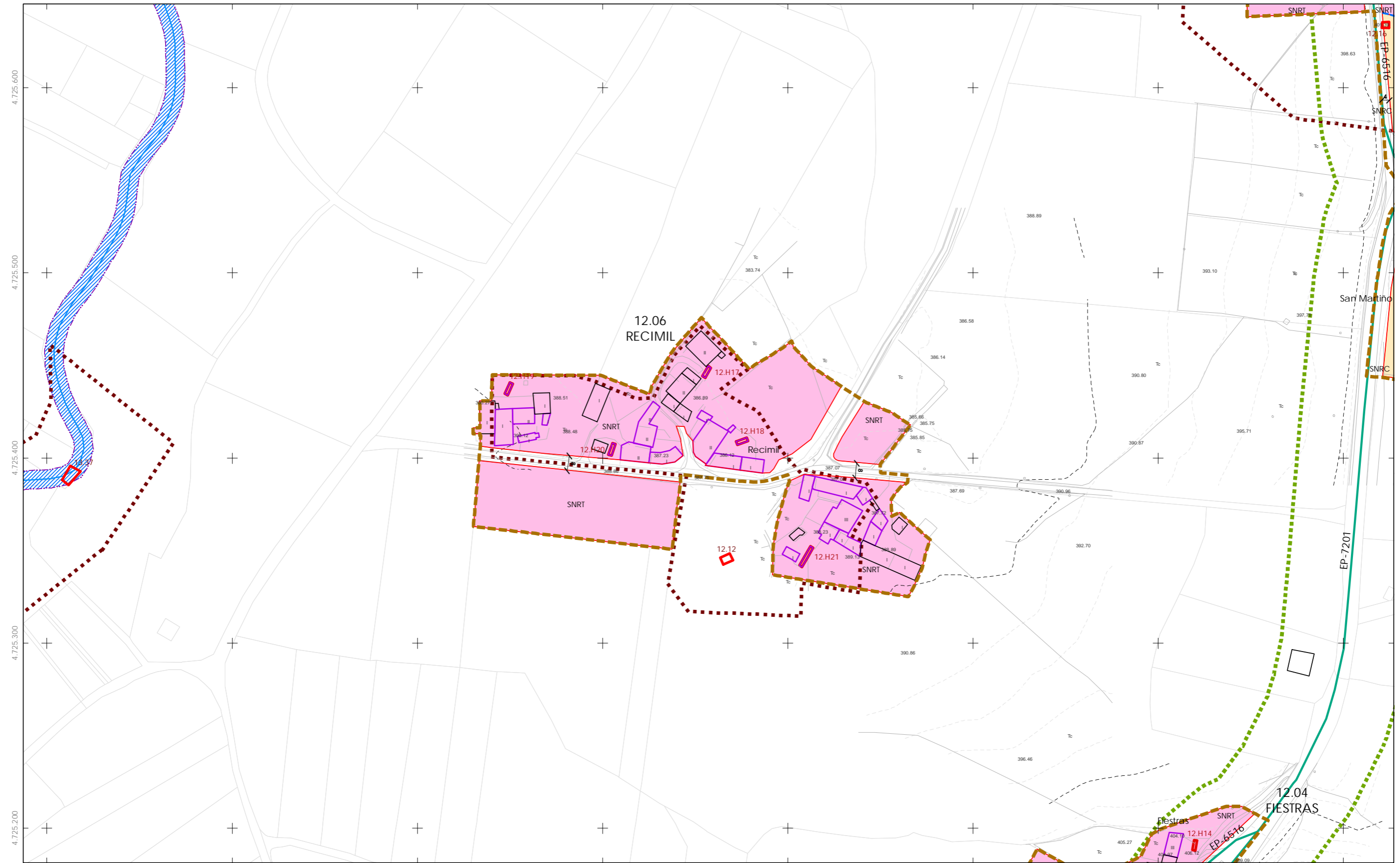
Alfonso Botana S.L.
Aprobación Definitiva

V. PLANOS DE ORDENACIÓN
V. PLANOS DE ORDENACIÓN

V.10 ORDENACIÓN NÚCLEOS RURAIS

36052_PXOM_202303_AD
Marzo 2023 ETRS 89 29N EPSG: 25829
1:2.000

0 25 50 100 Metros



CLASIFICACIÓN DO SOLO

SOLO URBANO

- S.U. (Solo Urbano Residencial)
- API- (Área de Planeamento Incorporado)

SOLO URBANIZABLE

- SUD-R (S. Urbanizable Delimitado Residencial)
- SUD-I (S. Urbanizable Delimitado Industrial)
- Zona de servidume de protección de cauces

SOLO DE NÚCLEO RURAL

- Delimitación de núcleo rural
- Solo de Núcleo Rural Común
- Solo de Núcleo Rural Tradicional
- Edificacions tradicionais
- Aliñación de edificación
- Aliñación de viaño
- Liña de cambio de ordenanza

PATRIMONIO CULTURAL

- Patrimonio Cultural
- Contorno de protección
- API - Área de Protección Integral
- CPX - Contorno de protección de Xacemento
- Rutas culturais
- Camiño de Santiago - Via da Prata
- *** Camiño Real
- Territorio Histórico

00.00 n° de catálogo GA36021000 código xacemento
 00.00 n° de catálogo

Equipamentos

- Zonas Verdes / Esp. Libres
- Dotacións IC (APAR / ESER)

Afectacións de estradas

- EST (Estación)
- AUT (Autopista)
- DEP (Deposición)
- MUN (Municipal)
- FFCC (Ferrocarril)
- AVE (Autovía)

Afectacións de edificios

- Liña de Dominio Público EST
- Liña de Dominio Público AUT
- Liña de Dominio Público DEP
- Liña de afectación AUT
- Liña de afectación DEP
- Liña de afectación EST
- Dominio Público de Ferrocarril
- Liña Lim. de Edificación FFCC
- Zona de Afectación de FFCC



045/193
 P11

Concello de SILLEDA

ALFONSO BOTANA S.L.

36052_PXOM_202303_AD

Marzo 2023

ETRS 89 29N
 EPSG: 25829

1:2.000

CONCELLO DE SILLEDA (PONTEVEDRA)

AYUNTAMIENTO DE SILLEDA (PONTEVEDRA)

PLAN XERAL DE ORDENACIÓN MUNICIPAL

PLAN GENERAL DE ORDENACIÓN MUNICIPAL

Alfonso Botana S.L.

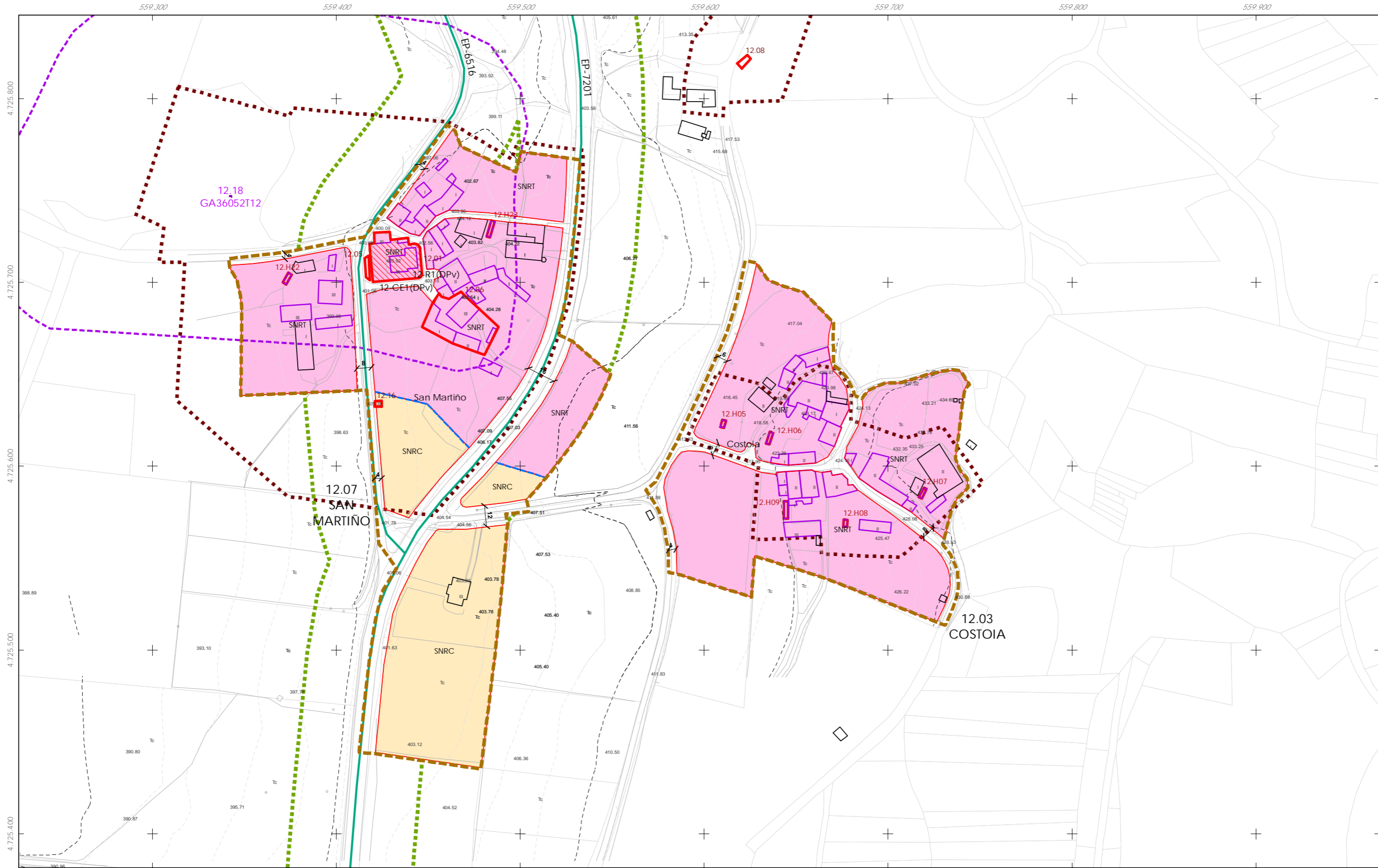
Aprobación Definitiva

V. PLANOS DE ORDENACIÓN

V. PLANOS DE ORDENACIÓN

V.10 ORDENACIÓN NÚCLEOS RURAIS

0 25 50 100 Metros

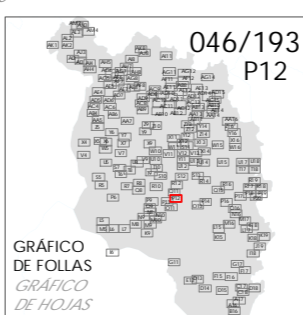


- CLASIFICACIÓN DO SOLO**
- SOLO URBANO**
- S.U. (Solo Urbano Residencial)
 - AP- (Área de Planeamento Incorporado)
- SOLO URBANIZABLE**
- SUD-R (S. Urbanizable Delimitado Residencial)
 - SUD-I (S. Urbanizable Delimitado Industrial)
 - Zona de servidume de protección de cauces

- SOLO DE NÚCLEO RURAL**
- Delimitación de núcleo rural
 - Solo de Núcleo Rural Común
 - Solo de Núcleo Rural Tradicional
 - Edificacións tradicionais
 - Aliñación de edificación
 - Aliñación de viario
 - Liña de cambio de ordenanza

- PATRIMONIO CULTURAL**
- Patrimonio Cultural
 - Contorno de protección
 - API - Área de Protección Integral
 - CPX - Contorno de protección de Xacemento
 - Rutas culturais
 - Camino de Santiago - Via da Prata
 - Camino Real
 - Territorio Histórico
- 00.00 nº de catálogo GA36021000 código xacemento
00.00 nº de catálogo

- Equipamentos**
- Zonas Verdes / Esp. Libres
 - Dotacións IC (APAR / ESER)
- AJnº Áreas recreativas Jnº Xardín MDnº Merendeiro
CFnº Campo de festa Pnº Parque
CEnº Cemiterio Dnº Deportivo Rnº Religioso
Cnº Campam. xuvenil Enº Escola SAnº Sanitario-Asistencial
CAnº Camping MUnº Multiusos SCnº Sociocultural
Dnº Deportivo MAnº Matadeiro
- Afeccións de estradas: EST AUT DEP MUN FFCC AVE
- Caída: Línea de Dominio Público EST Línea de afección AUT Dominio Público de Ferrocarril
Línea límite de edif. Línea de Dominio Público AUT Línea de afección DEP Línea límite de Edificación FFCC
Zona de servidume Línea de afección EST Zona de Afección de FFCC



046/193
P12

Concello de SILLEDA

CONCELLO DE SILLEDA (PONTEVEDRA)
AYUNTAMIENTO DE SILLEDA (PONTEVEDRA)

PLAN XERAL DE ORDENACIÓN MUNICIPAL
PLAN GENERAL DE ORDENACIÓN MUNICIPAL

Alfonso Botana S.L.
Aprobación Definitiva

V. PLANOS DE ORDENACIÓN
V. PLANOS DE ORDENACIÓN

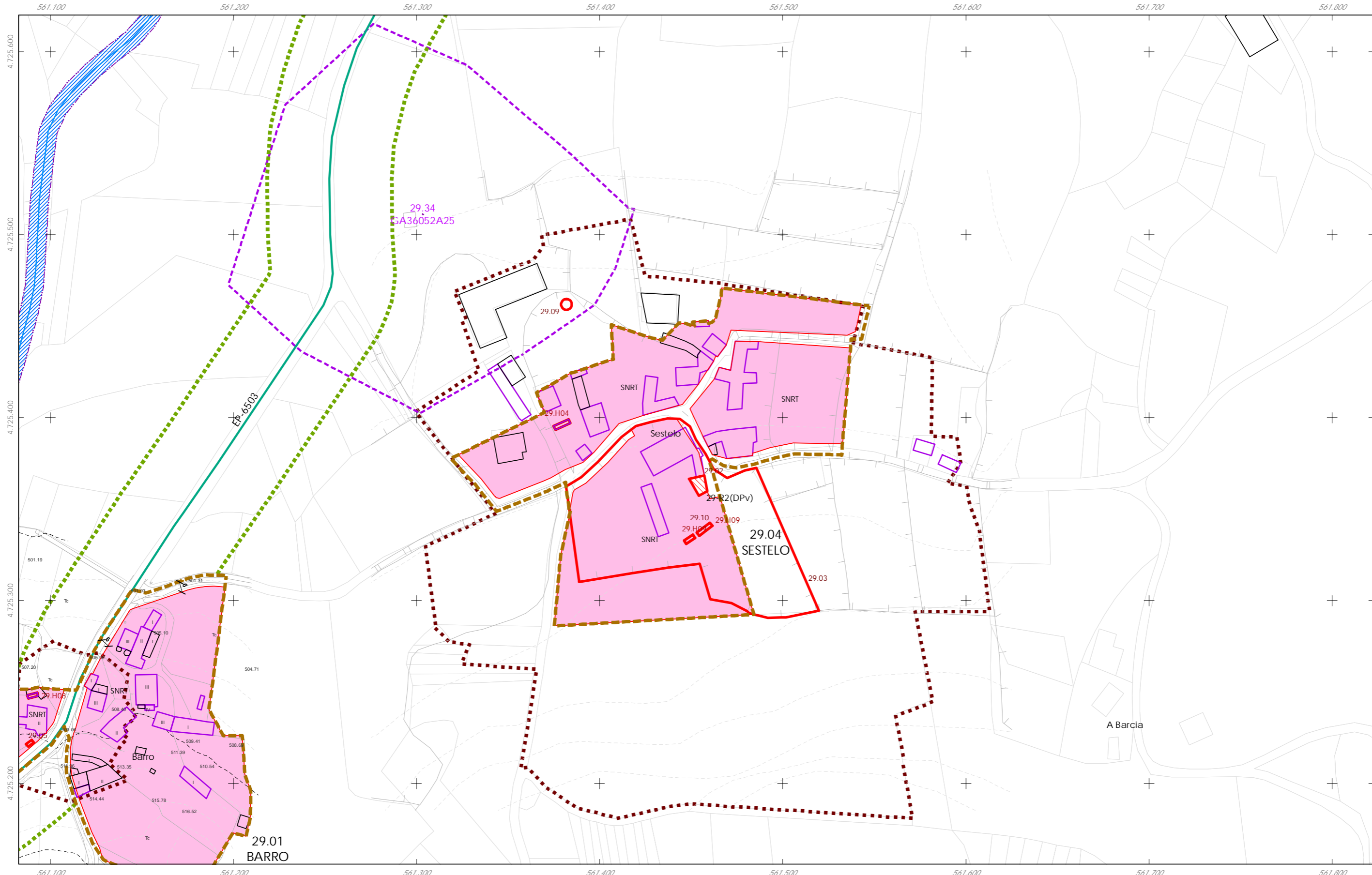
V.10 ORDENACIÓN NÚCLEOS RURAIS

36052_PXOM_202303_AD

Marzo 2023 ETRS 89 29N
Marzo 2023 EPSG: 25829

1:2.000

0 25 50 100 Metros



- CLASIFICACIÓN DO SOLO**
- SOLO URBANO**
- S.U. (Solo Urbano Residencial)
 - API- (Área de Planeamento Incorporado)
- SOLO URBANIZABLE**
- SUD-R (S. Urbanizable Delimitado Residencial)
 - SUD-I (S. Urbanizable Delimitado Industrial)
 - Zona de servidume de protección de cauces

- SOLO DE NÚCLEO RURAL**
- Delimitación de núcleo rural
 - Solo de Núcleo Rural Común
 - Solo de Núcleo Rural Tradicional
 - Edificacions tradicionais
 - Aliñación de edificación
 - Aliñación de viario
 - Liña de cambio de ordenanza

- PATRIMONIO CULTURAL**
- Patrimonio Cultural
 - Contorno de protección
 - API - Área de Protección Integral
 - CPX - Contorno de protección de Xacemento
 - Rutas culturais
 - Camiño de Santiago - Via da Prata
 - *** Camiño Real
 - Territorio Histórico
- 00.00 nº de catálogo GA36021000 código xacemento
00.00 nº de catálogo

- Equipamentos**
- Zonas Verdes / Esp. Libres
 - Equipamentos
 - Dotacións IC (APAR / ESER)
- AJnº Áreas recreativas Jnº Xardin MDnº Merendeiro
 CFnº Campo de festa Pnº Parque
 CEº Cemiterio Dnº Deportivo Rnº Religioso
 Cnº Campam. xuvenil Enº Escola SAnº Sanitario-Asistencial
 CAº Camping MUnº Multiusos SCnº Sociocultural
 Dnº Deportivo MAnº Matadeiro
- Afeccións de estradas: EST AUT DEP MUN FFCC AVE
- Calzada — Liña de Dominio Público EST — Liña de afección AUT — Dominio Público de Ferrocarril
 — Liña lim. de edif. — Liña de Dominio Público AUT — Liña de afección DEP — Liña lim. de Edificación FFCC
 — Zona de servidume — Liña de afección EST — Zona de Afección de FFCC



Concello de SILLEDA

CONCELLO DE SILLEDA (PONTEVEDRA)
AYUNTAMIENTO DE SILLEDA (PONTEVEDRA)

PLAN XERAL DE ORDENACIÓN MUNICIPAL
PLAN GENERAL DE ORDENACIÓN MUNICIPAL

Alfonso Botana S.L.
Aprobación Definitiva

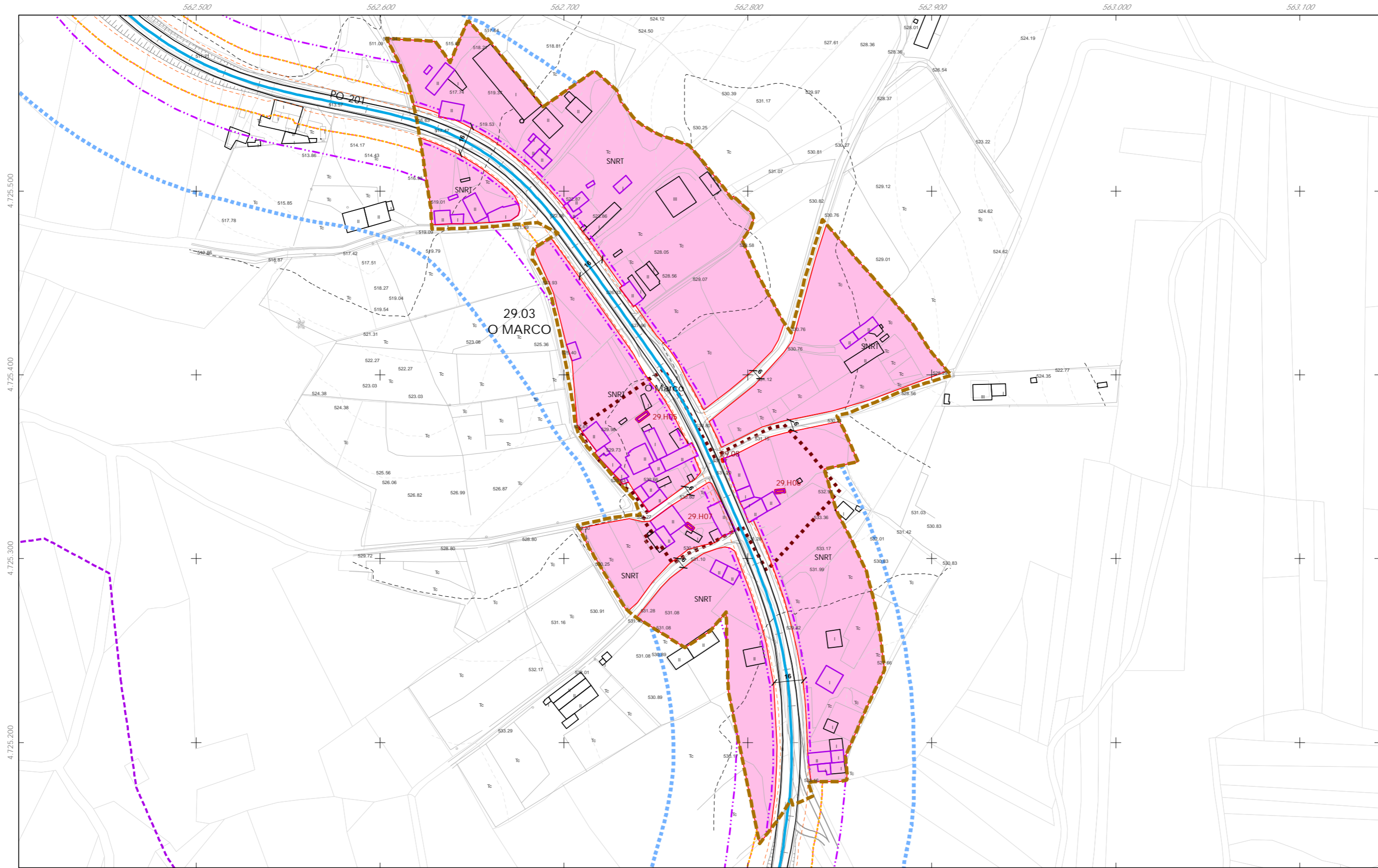
V. PLANOS DE ORDENACIÓN
V. PLANOS DE ORDENACIÓN

V.10 ORDENACIÓN NÚCLEOS RURAIS

36052_PXOM_202303_AD
Marzo 2023 ETRS 89 29N EPSG: 25829

1:2.000

0 25 50 100 Metros

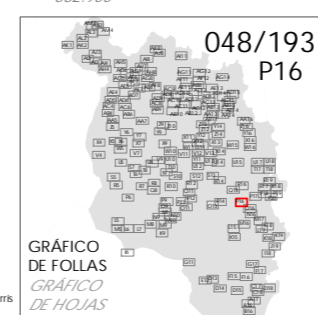


CLASIFICACIÓN DO SOLO
SOLO URBANO
 S.U. (Solo Urbano Residencial)
 AP- (Área de Planeamento Incorporado)
SOLO URBANIZABLE
 SUD-R (S. Urbanizable Delimitado Residencial)
 SUD-I (S. Urbanizable Delimitado Industrial)
 Zona de servidume de protección de cauces

SOLO DE NÚCLEO RURAL
 Delimitación de núcleo rural
 Solo de Núcleo Rural Común
 Solo de Núcleo Rural Tradicional
 Edificacions tradicionais
 Aliñación de edificación
 Aliñación de viaño
 Línea de cambio de ordenanza

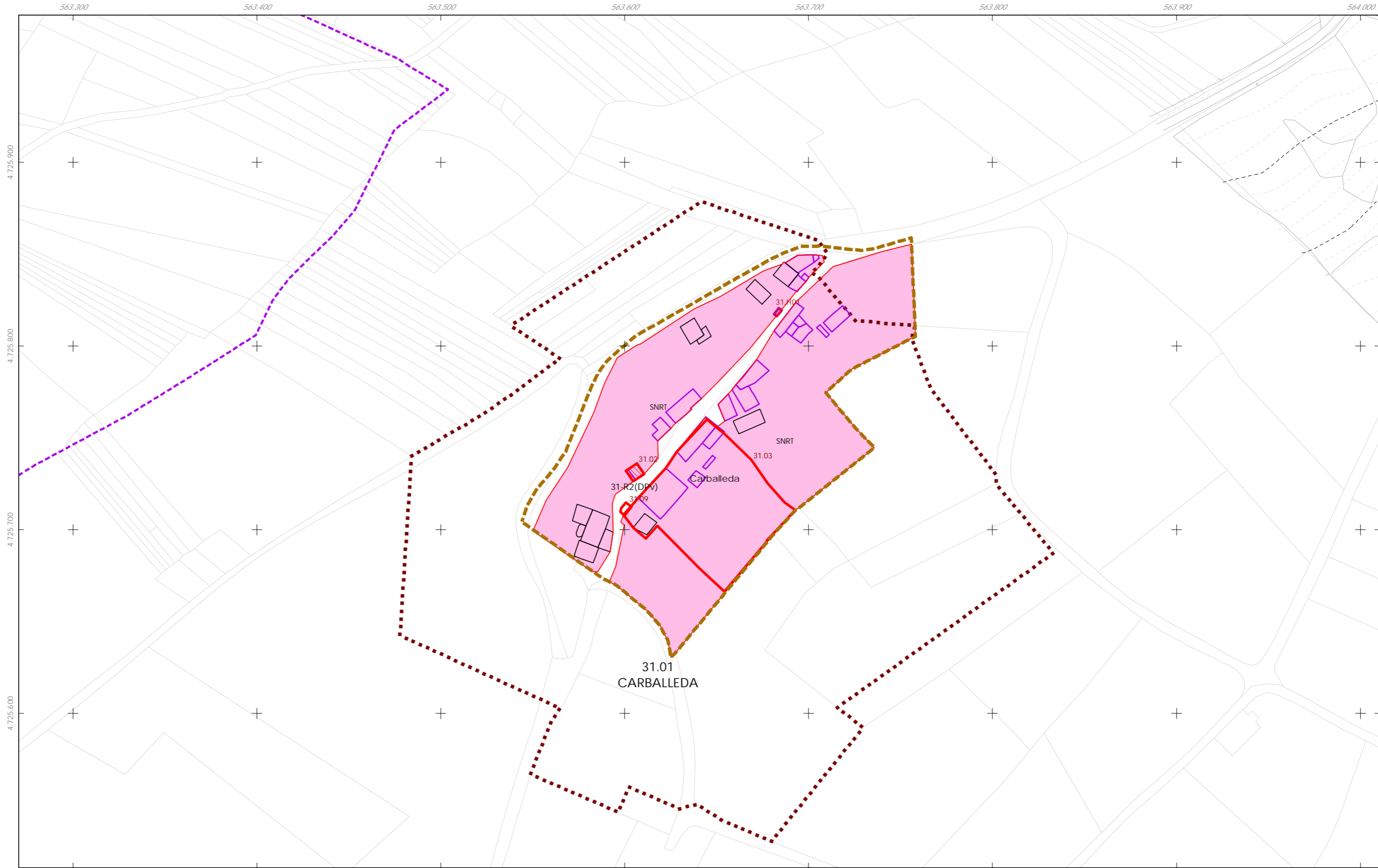
PATRIMONIO CULTURAL
 Patrimonio Cultural
 Contorno de protección
 API - Área de Protección Integral
 CPX - Contorno de protección de Xacemento
 Rutas culturais
 Camiño de Santiago - Via da Prata
 Camiño Real
 Territorio Histórico
 00.00 nº de catálogo GA36021000 código xacemento
 00.00 nº de catálogo

Equipamentos
 Zonas Verdes / Esp. Libres
 código nº-SE (sistema existente)
 código nº-SN (sistema novo)
 (Pv) - Titularidade privada
 AUnº Áreas recreativas Jnº Xardín MDnº Merendeiro
 CFnº Campo de festa Pnº Parque
 CEnº Cemiterio Dnº DeportivoRnº Religioso
 Cnº Campam. xuvenil Enº Escola SAnº Sanitario-Asistencial
 CAnº Camping MUnº Multiusos SCnº Sociocultural
 Dnº Deportivo MAnº Matadeiro
 Afeccións de estradas EST AUT DEP MUN FFCC AVE
 Calzada Línea de Dominio Público EST Línea de afección AUT Dominio Público de Ferrocarril
 Línea límite de edif. Línea de Dominio Público AUT Línea de afección DEP Línea lim. de Edificación FFCC
 Zona de servidume Línea de afección EST Zona de Afección de FFCC



048/193 P16
 Concello de SILLEDA
ALFONSO BOTANA
 ARQUITECTURA URBANÍSTICA E INGENIERÍA
 36052_PXOM_202303_AD
 Marzo 2023 ETRS 89 29N
 EPSG: 25829
 1:2.000
 0 25 50 100 Metros

CONCELLO DE SILLEDA (PONTEVEDRA)
 AYUNTAMIENTO DE SILLEDA (PONTEVEDRA)
 PLAN XERAL DE ORDENACIÓN MUNICIPAL
 PLAN GENERAL DE ORDENACIÓN MUNICIPAL
Alfonso Botana S.L.
 Aprobación Definitiva
 V. PLANOS DE ORDENACIÓN
 V. PLANOS DE ORDENACIÓN
 V.10 ORDENACIÓN NÚCLEOS RURAIS

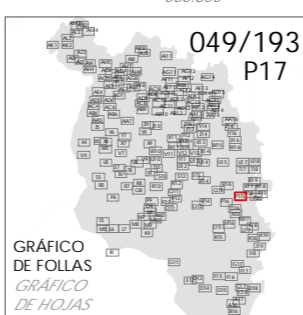


- CLASIFICACIÓN DO SOLO**
- SOLO URBANO**
- S.U. (Solo Urbano Residencial)
 - API- (Área de Planeamento Incorporado)
- SOLO URBANIZABLE**
- SUD-R (S. Urbanizable Delimitado Residencial)
 - SUD-I (S. Urbanizable Delimitado Industrial)
 - Zona de servidume de protección de cauces

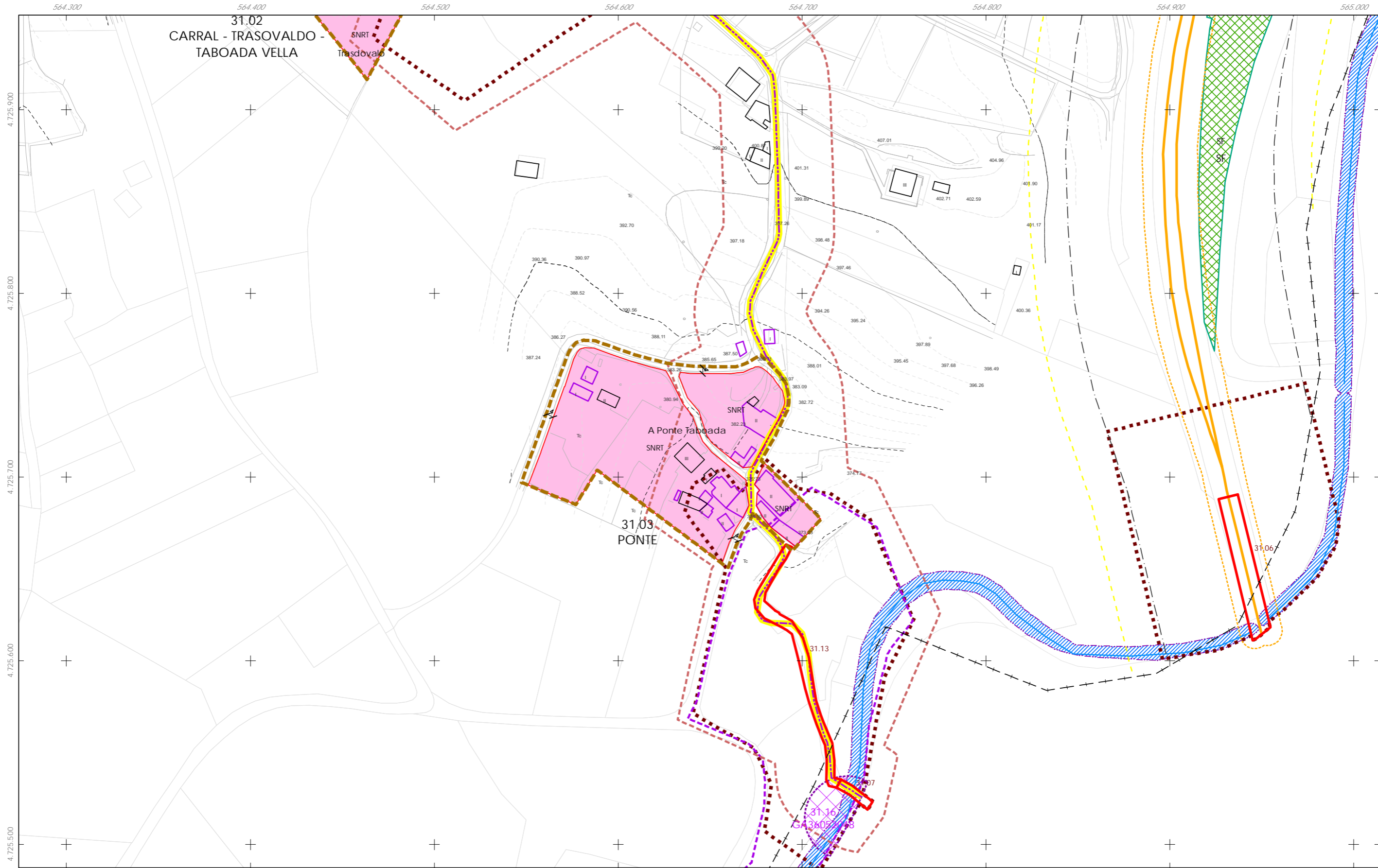
- SOLO DE NÚCLEO RURAL**
- Delimitación de núcleo rural
 - Solo de Núcleo Rural Común
 - Solo de Núcleo Rural Tradicional
 - Edificacions tradicionais
 - Aliñación de edificación
 - Aliñación de viaño
 - Liña de cambio de ordenanza

- PATRIMONIO CULTURAL**
- Patrimonio Cultural
 - Contorno de protección
 - API - Área de Protección Integral
 - CPX - Contorno de protección de Xacemento
 - Rutas culturais
 - Camiño de Santiago - Via da Prata
 - Camión Real
 - Territorio Histórico
- 00.00 n° de catálogo GA36021000 código xacemento
00.00 n° de catálogo

- Equipamentos**
- Zonas Verdes / Esp. Libres
 - Equipamentos
 - Dotacións IC (APAR / ESER)
- AJn° Áreas recreativas Jn° Xardín MDn° Merendeiro
CFn° Campo de festa Pn° Parque
CEn° Cemiterio Dn° Deportivo Rn° Religioso
Cn° Campam. xuvenil En° Escola SAn° Sanitario-Asistencial
CAnt° Camping MUn° Mullidos SCn° Sociocultural
Dn° Deportivo MAn° Matadeiro
- Afeccións de estradas: EST AUT DEP MUN FFCC AVE
- Caída: Línea de Dominio Público EST Línea de afección AUT Dominio Público de Ferrocarril
Línea límite de edif. Línea de Dominio Público AUT Línea de afección DEP Línea límite de Edificación FCCC
Zona de servidume Línea de afección EST Zona de Afección de FCCC



<p>Concello de SILLEDA</p> <p>ALFONSO BOTANA S.L.</p> <p>36052_PXOM_202303_AD</p> <p>Marzo 2023</p> <p>1:2.000</p>	<p>CONCELLO DE SILLEDA (PONTEVEDRA)</p> <p>AYUNTAMIENTO DE SILLEDA (PONTEVEDRA)</p> <p>PLAN XERAL DE ORDENACIÓN MUNICIPAL</p> <p>PLAN GENERAL DE ORDENACIÓN MUNICIPAL</p> <p>Alfonso Botana S.L.</p> <p>Aprobación Definitiva</p> <p>V. PLANOS DE ORDENACIÓN</p> <p>V. PLANOS DE ORDENACIÓN</p> <p>V.10 ORDENACIÓN NÚCLEOS RURAIS</p>	



- CLASIFICACIÓN DO SOLO**
- SOLO URBANO**
- S.U. (Solo Urbano Residencial)
 - API - (Área de Planeamento Incorporado)
- SOLO URBANIZABLE**
- SUD-R (S. Urbanizable Delimitado Residencial)
 - SUD-I (S. Urbanizable Delimitado Industrial)
 - Zona de servidume de protección de cauces

- SOLO DE NÚCLEO RURAL**
- Delimitación de núcleo rural
 - Solo de Núcleo Rural Común
 - Solo de Núcleo Rural Tradicional
 - Edificacions tradicionais
 - Aliñación de edificación
 - Aliñación de viaño
 - Liña de cambio de ordenanza

- PATRIMONIO CULTURAL**
- Patrimonio Cultural
 - Contorno de protección
 - API - Área de Protección Integral
 - CPX - Contorno de protección de Xacemento
 - Rutas culturais
 - Camiño de Santiago - Via da Prata
 - Camión Real
 - Territorio Histórico

- Equipamentos**
- Zonas Verdes / Esp. Libres
 - Dotacións IC (APAR / ESER)
 - Equipamentos
 - Zonas Verdes / Esp. Libres
- Afeccións de estradas**
- EST
 - AUT
 - DEP
 - MUN
 - FFCC
 - AVE
- Alíneas de dominio**
- Liña de Dominio Público EST
 - Liña de Dominio Público AUT
 - Liña de afección AUT
 - Liña de afección DEP
 - Liña de afección EST
 - Liña de afección FFCC
 - Zona de Afección de FFCC



050/193
P20

Concello de SILLEDIA

CONCELLO DE SILLEDIA (PONTEVEDRA)
AYUNTAMIENTO DE SILLEDIA (PONTEVEDRA)

PLAN XERAL DE ORDENACIÓN MUNICIPAL
PLAN GENERAL DE ORDENACIÓN MUNICIPAL

Alfonso Botana S.L.
Aprobación Definitiva

V. PLANOS DE ORDENACIÓN
V. PLANOS DE ORDENACIÓN

V.10 ORDENACIÓN NÚCLEOS RURAIS

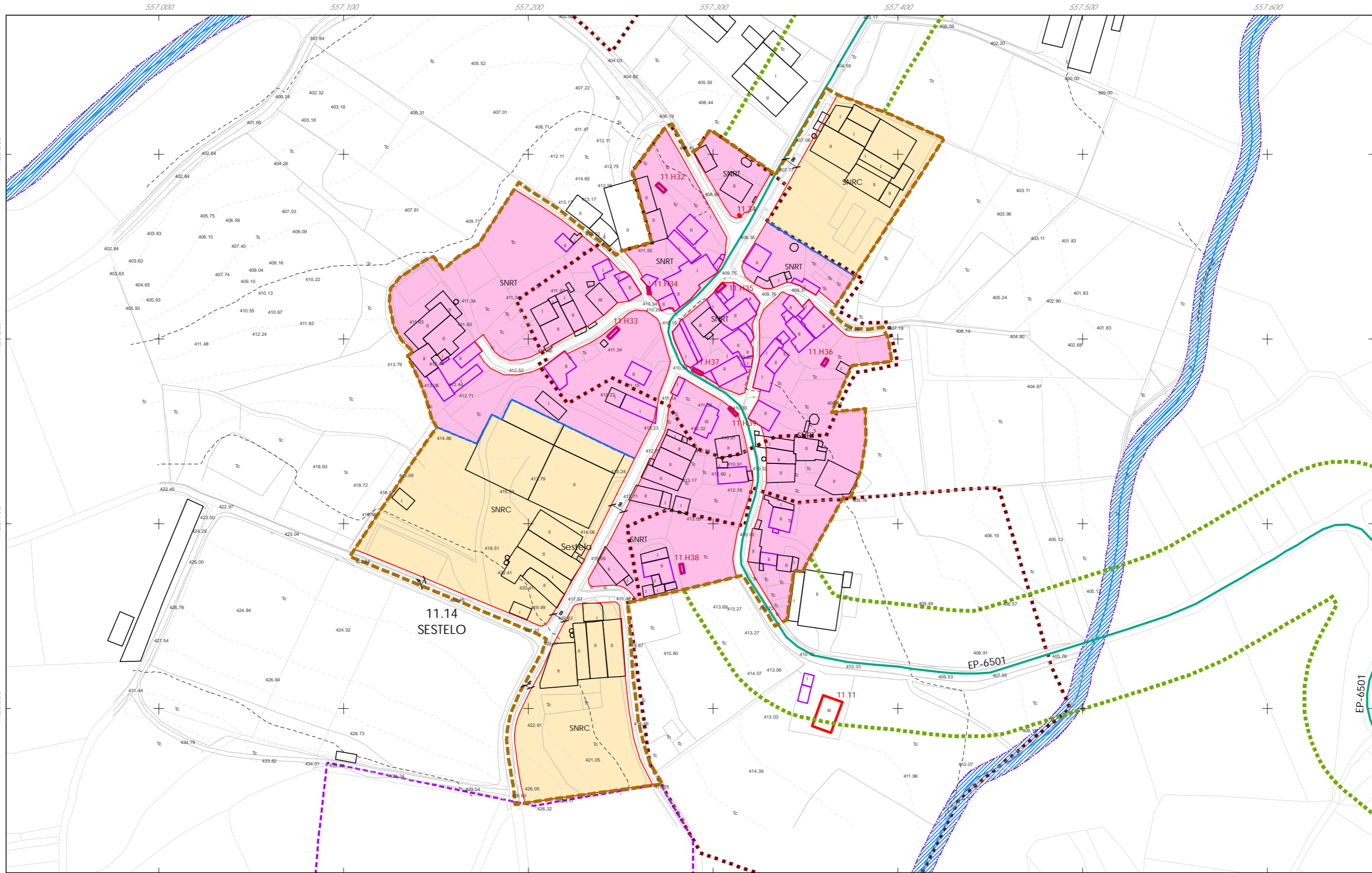
36052_PXOM_202303_AD
Marzo 2023
Marzo 2023

ETRS 89 29N
EPSG: 25829

1:2.000

0 25 50 100 Metros

00.00 n° de catálogo GA36021000 código xacemento
00.00 n° de catálogo



- CLASIFICACIÓN DO SOLO**
- SOLO URBANO**
- S.U. (Solo Urbano Residencial)
 - AP. (Área de Planeamento Incorporado)
- SOLO URBANIZABLE**
- SUD-R (S. Urbanizable Delimitado Residencial)
 - SUD-I (S. Urbanizable Delimitado Industrial)
 - Zona de servidume de protección de cauces

- SOLO DE NÚCLEO RURAL**
- Delimitación de núcleo rural
 - Solo de Núcleo Rural Común
 - Solo de Núcleo Rural Tradicional
 - Edificacións tradicionais
 - Aliñación de edificación
 - Aliñación de viaño
 - Liña de cambio de ordenanza

- PATRIMONIO CULTURAL**
- Patrimonio Cultural
 - Contorno de protección
 - API - Área de Protección Integral
 - CPX - Contorno de protección de Xacemento
 - Rutas culturais
 - Camiño de Santiago - Via da Prata
 - *** Camiño Real
 - Territorio Histórico

- Equipamentos**
- Zonas Verdes / Esp. Libres
 - Dotacións IC (APAR / ESER)
- Abreviaturas:**
- AJnº Áreas recreativas
 - CFnº Campo de festa
 - CEnº Cemiterio
 - Cnº Campam. xuvenil
 - CAmº Camping
 - Dnº Deportivo
 - Jnº Xardín
 - Pnº Parque
 - Dnº DeportivoRnº Religioso
 - Enº Escola
 - MUnº Multiusos
 - MDnº Merendeiro
 - Sanº Sanitario-Asistencial
 - SCRnº Sociocultural
 - MANº Matadeiro
- Afeccións de estradas:** EST (EST), AUT (AUT), DEP (DEP), MUN (MUN), FFCC (FFCC), AVE (AVE)



<p>051/193 Q8</p> <p>Concello de SILLEDA</p> <p>ALFONSO BOTANA S.L.</p> <p>36052_PXOM_202303_AD</p> <p>Marzo 2023</p> <p>1:2.000</p>	<p>CONCELLO DE SILLEDA (PONTEVEDRA)</p> <p>AYUNTAMIENTO DE SILLEDA (PONTEVEDRA)</p> <p>PLAN XERAL DE ORDENACIÓN MUNICIPAL</p> <p>PLAN GENERAL DE ORDENACIÓN MUNICIPAL</p> <p>Afonso Botana S.L.</p> <p>Aprobación Definitiva</p> <p>V. PLANOS DE ORDENACIÓN</p> <p>V.10 ORDENACIÓN NÚCLEOS RURAIS</p>

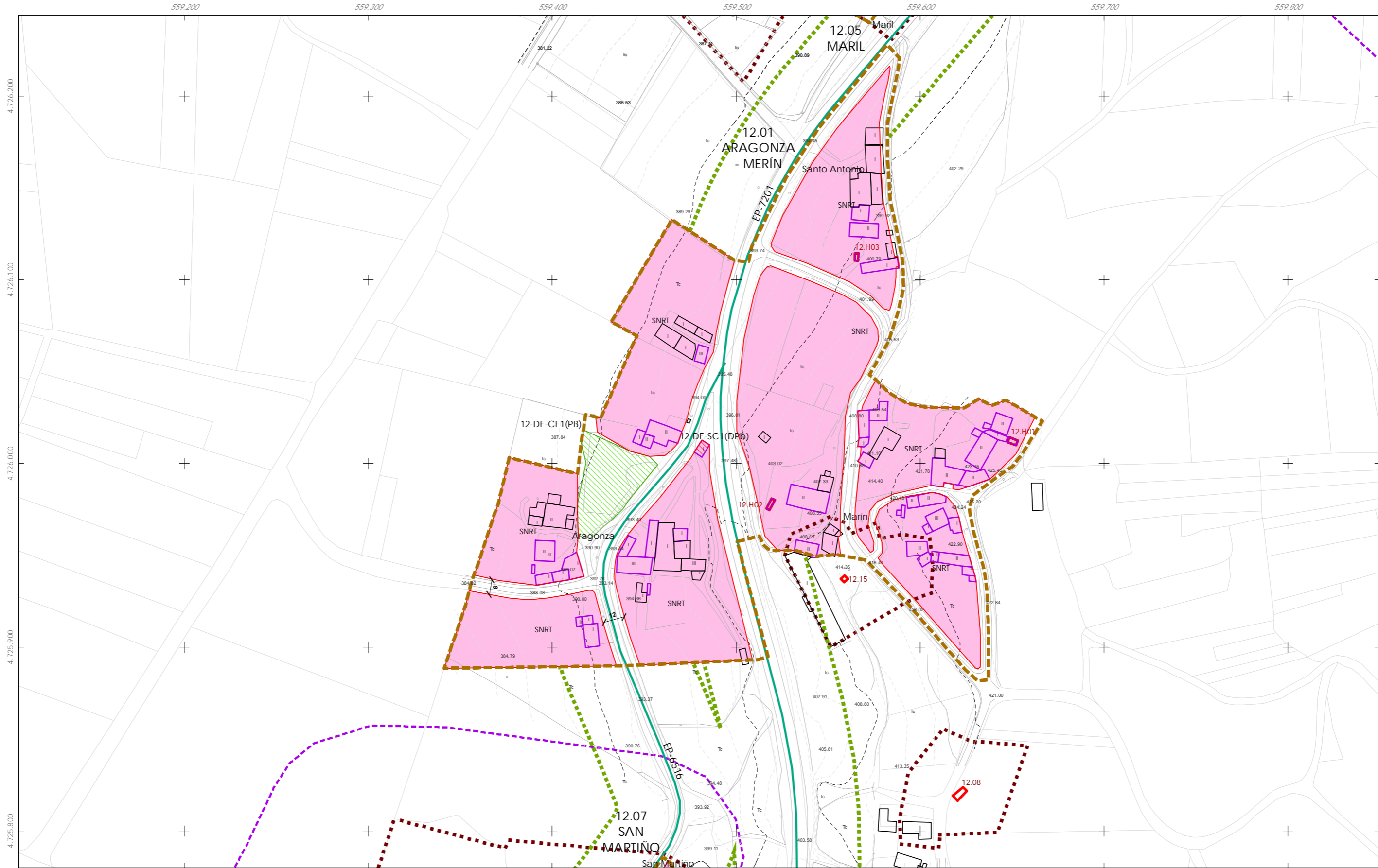
00.00 nº de catálogo GA36021000 código xacemento 00.00 nº de catálogo

— Calzada — Liña límite de edif. — Zona de servidume

— Liña de Dominio Público EST — Liña de Dominio Público AUT — Zona de afección EST

— Liña de afección AUT — Liña de afección DEP — Dominio Público de Ferrocarrís

— Liña Lim. de Edificación FCCC — Liña de Afección de FCCC

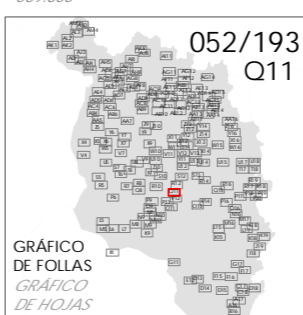


- CLASIFICACIÓN DO SOLO**
- SOLO URBANO**
- S.U. (Solo Urbano Residencial)
 - AP- (Área de Planeamento Incorporado)
- SOLO URBANIZABLE**
- SUD-R (S. Urbanizable Delimitado Residencial)
 - SUD-I (S. Urbanizable Delimitado Industrial)
 - Zona de servidume de protección de cauces

- SOLO DE NÚCLEO RURAL**
- Delimitación de núcleo rural
 - Solo de Núcleo Rural Común
 - Solo de Núcleo Rural Tradicional
 - Edificacions tradicionais
 - Aliñación de edificación
 - Aliñación de viaño
 - Liña de cambio de ordenanza

- PATRIMONIO CULTURAL**
- Patrimonio Cultural
 - Contorno de protección
 - API - Área de Protección Integral
 - CPX - Contorno de protección de Xacemento
 - Rutas culturais
 - Camiño de Santiago - Via da Prata
 - *** Camiño Real
 - Territorio Histórico
- 00.00 n° de catálogo GA36021000 código xacemento
00.00 n° de catálogo

- Equipamentos**
- Zonas Verdes / Esp. Libres
 - Equipamentos
 - Dotacións IC (APAR / ESER)
- AJn° Áreas recreativas Jn° Xardín MDn° Merendeiro
 CFn° Campo de festa Pn° Parque
 CEn° Cemiterio Dn° DeportivoRn° Religioso
 CAn° Campam. xuvenil En° Escola SAN° Sanitario-Asistencial
 CAn° Camping MUJn° Multiusos SCRn° Sociocultural
 Dn° Deportivo MAn° Matadeiro
- Afeccións de estradas: EST AUT DEP MUN FFCC AVE
- Calzada — Liña de Dominio Público EST — Liña de afección AUT — Dominio Público de Ferrocarril
 — Liña límite de edif. — Liña de Dominio Público AUT — Liña de afección DEP — Liña lím. de Edificación FFCC
 — Zona de servidume — Liña de afección EST — Zona de Afección de FFCC



052/193 Q11

Concello de SILLEDA

CONCELLO DE SILLEDA (PONTEVEDRA)
AYUNTAMIENTO DE SILLEDA (PONTEVEDRA)

PLAN XERAL DE ORDENACIÓN MUNICIPAL
PLAN GENERAL DE ORDENACIÓN MUNICIPAL

Alfonso Botana S.L.
Aprobación Definitiva

V. PLANOS DE ORDENACIÓN
V. PLANOS DE ORDENACIÓN

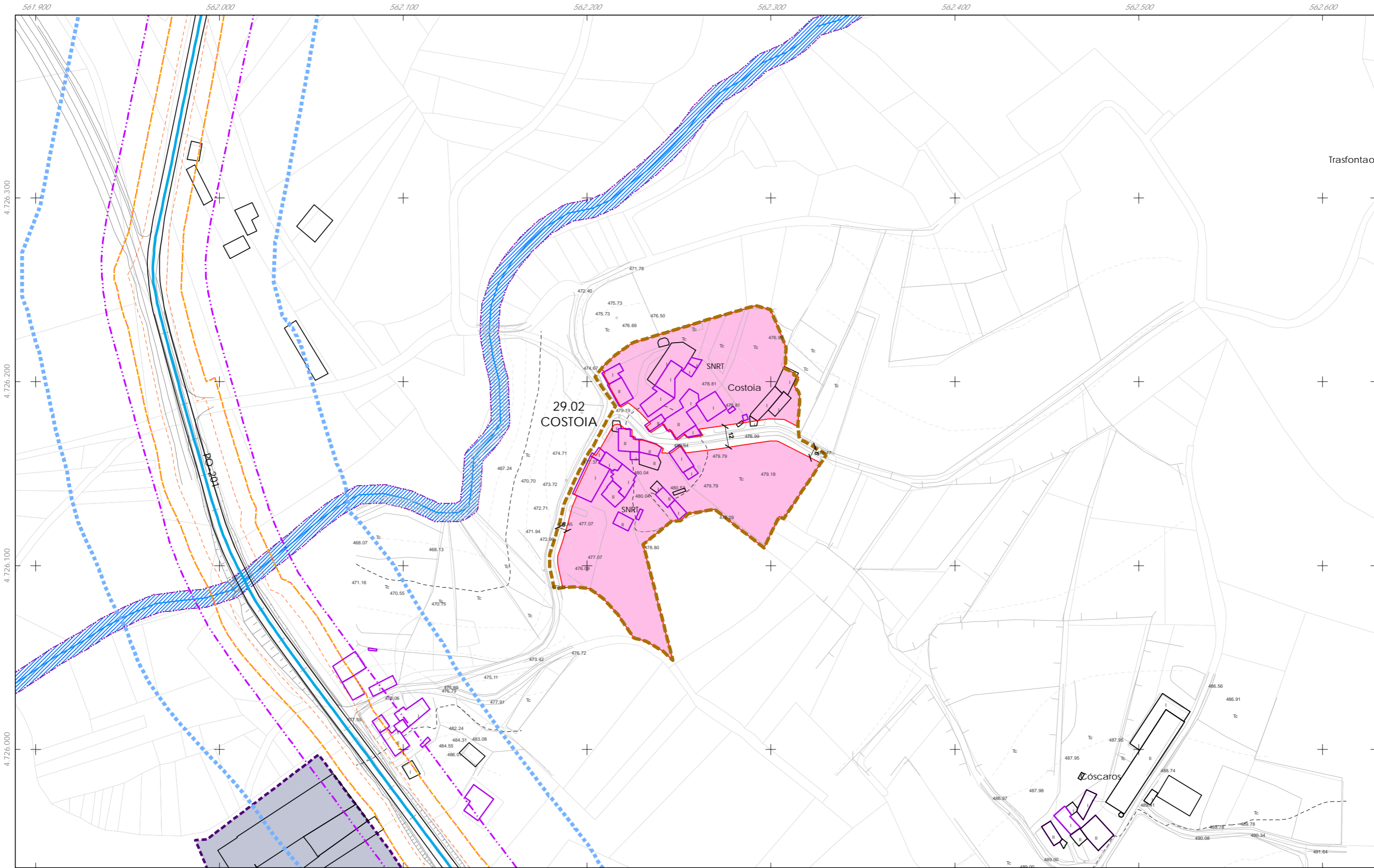
V.10 ORDENACIÓN NÚCLEOS RURAIS

36052_PXOM_202303_AD

Marzo 2023 ETRS 89 29N
Marzo 2023 EPSG: 25829

1:2.000

0 25 50 100 Metros



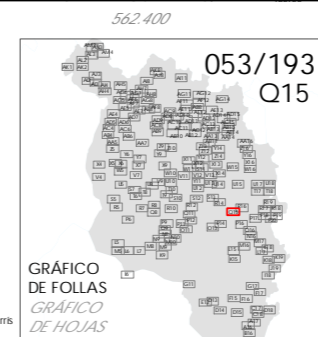
CLASIFICACIÓN DO SOLO
SOLO URBANO
 S.U. (Solo Urbano Residencial)
 API - (Área de Planeamento Incorporado)
SOLO URBANIZABLE
 SUD-R (S. Urbanizable Delimitado Residencial)
 SUD-I (S. Urbanizable Delimitado Industrial)
 Zona de servidume de protección de cauces

SOLO DE NÚCLEO RURAL
 Delimitación de núcleo rural
 Solo de Núcleo Rural Común
 Solo de Núcleo Rural Tradicional
 Edificacións tradicionais
 Aliñación de edificación
 Aliñación de viaño
 Liña de cambio de ordenanza

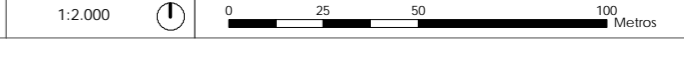
PATRIMONIO CULTURAL
 Patrimonio Cultural
 Contorno de protección
 API - Área de Protección Integral
 CPX - Contorno de protección de Xacemento
 Rutas culturais
 Camiño de Santiago - Via da Prata
 Camiño Real
 Territorio Histórico

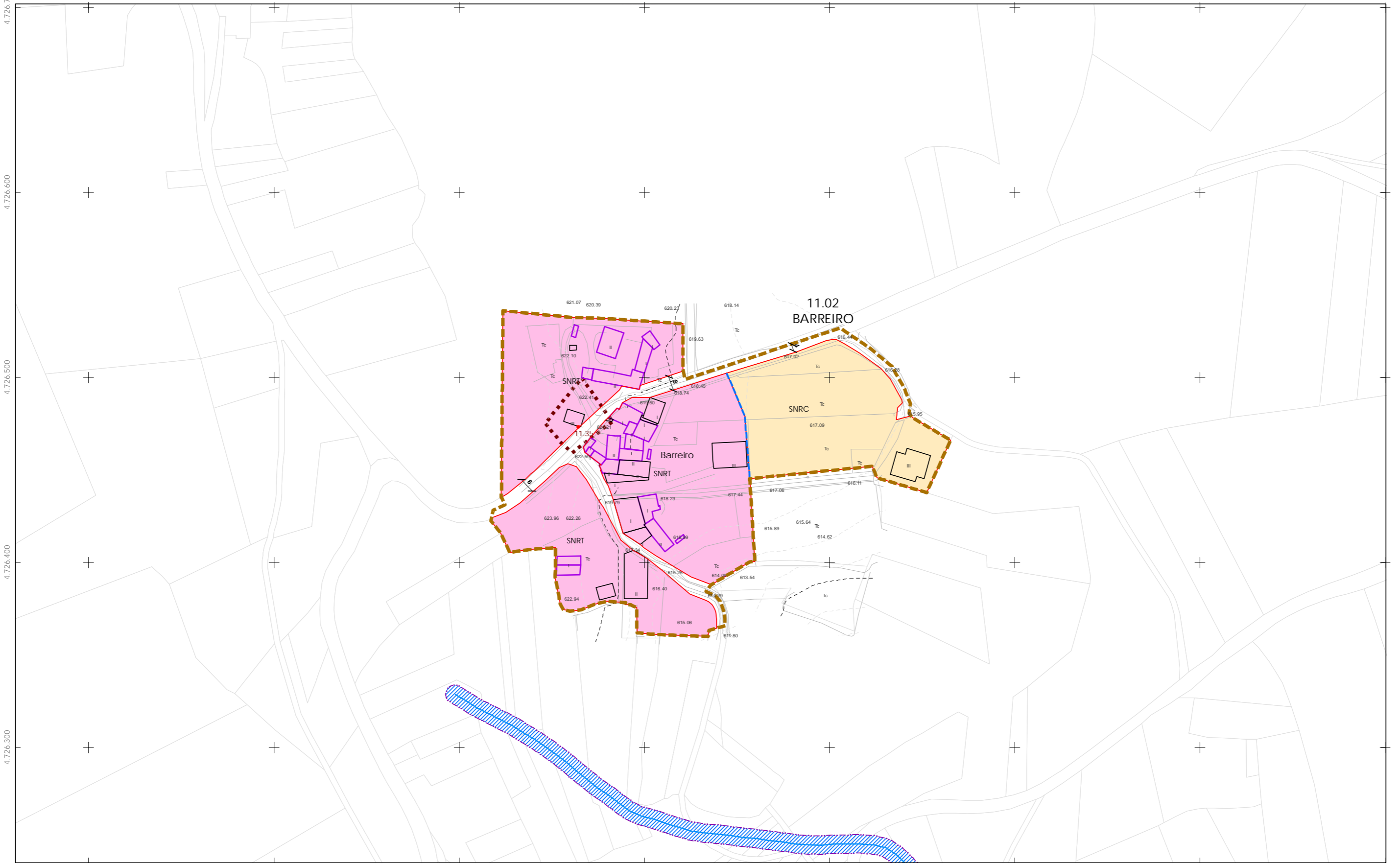
Equipamentos
 Zonas Verdes / Esp. Libres
 código nº-SE (sistema existente)
 código nº-SN (sistema novo)
 (Pv) - Titularidade privada
 AUnº Áreas recreativas
 CFnº Campo de festa
 CEnº Cemiterio
 Cnº Campam. xuvenil
 CAnº Camping
 Dnº Deportivo
 Jnº Xardin
 Pnº Parque
 Dnº DeportivoRnº Religioso
 Enº Escola
 SANº Sanitario-Asistencial
 MUnº Multiusos
 SCnº Sociocultural
 MAnº Matadeiro
 MDnº Merendeiro
 Afeccións de estradas: EST, AUT, DEP, MUN, FFCC, AVE
 Cañada
 Liña de Dominio Público EST
 Liña de Dominio Público AUT
 Zona de servidume
 Liña de afección AUT
 Liña de afección DEP
 Liña de afección EST
 Dominio Público de Ferrocarrís
 Liña Lim. de Edificación FCCC
 Zona de Afección de FFCC

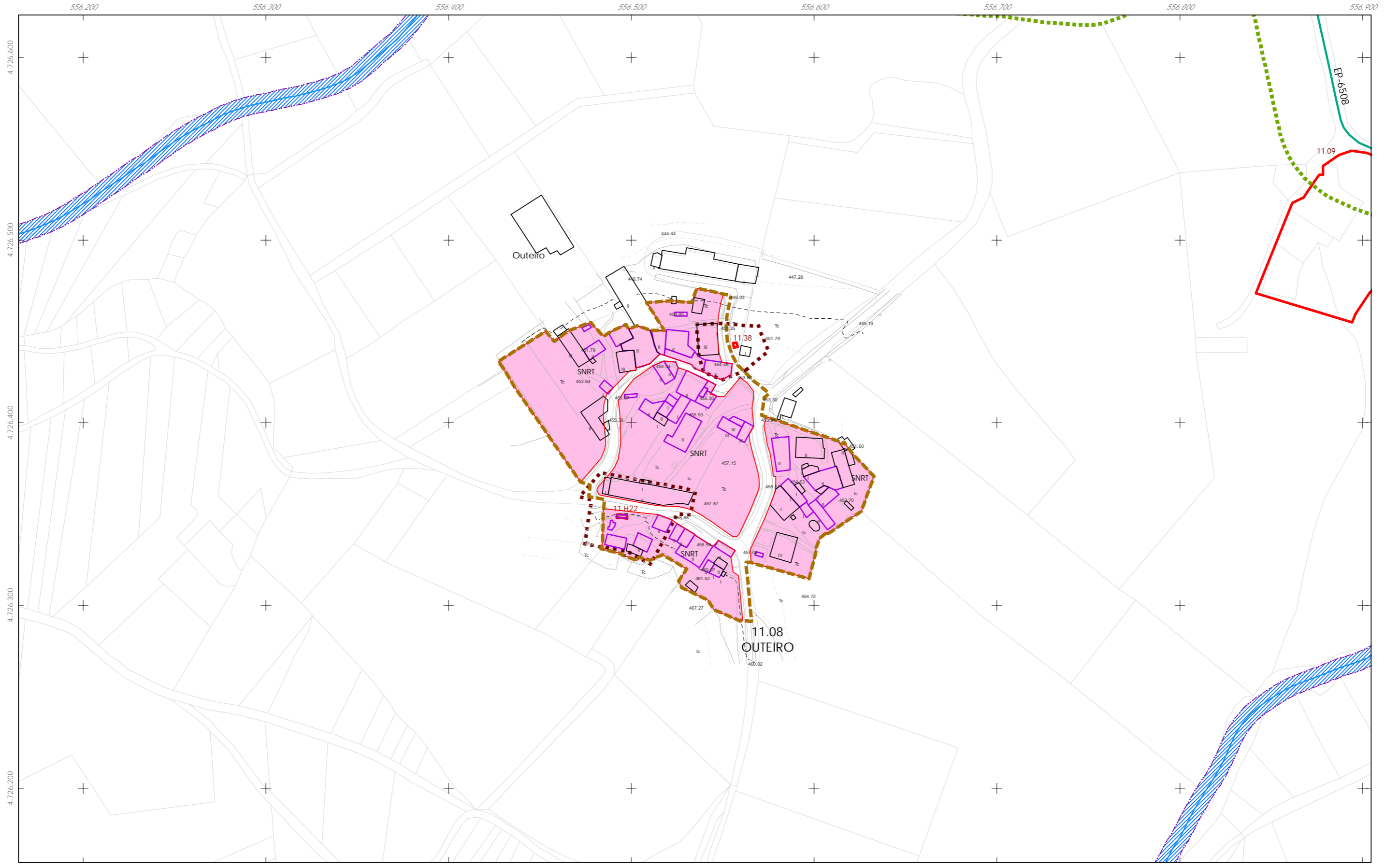
00.00 nº de catálogo GA36021000 código xacemento
 00.00 nº de catálogo



053/193 Q15 Concello de SILLEDIA ALFONSO BOTANA S.L. MARZO 2023 36052_PXOM_202303_AD ETRS 89 29N EPSG: 25829	CONCELLO DE SILLEDIA (PONTEVEDRA) AYUNTAMIENTO DE SILLEDIA (PONTEVEDRA) PLAN XERAL DE ORDENACIÓN MUNICIPAL PLAN GENERAL DE ORDENACIÓN MUNICIPAL
	Alfonso Botana S.L. Aprobación Definitiva V. PLANOS DE ORDENACIÓN V. PLANOS DE ORDENACIÓN V.10 ORDENACIÓN NÚCLEOS RURAIS





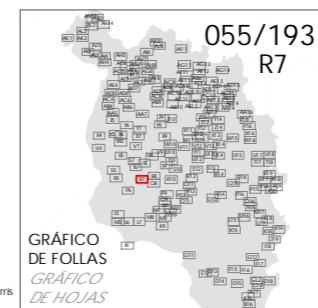


- CLASIFICACIÓN DO SOLO**
- SOLO URBANO**
- S.U. (Solo Urbano Residencial)
 - API- (Área de Planeamento Incorporado)
- SOLO URBANIZABLE**
- SUD-R (S. Urbanizable Delimitado Residencial)
 - SUD-I (S. Urbanizable Delimitado Industrial)
 - Zona de servidume de protección de cauces

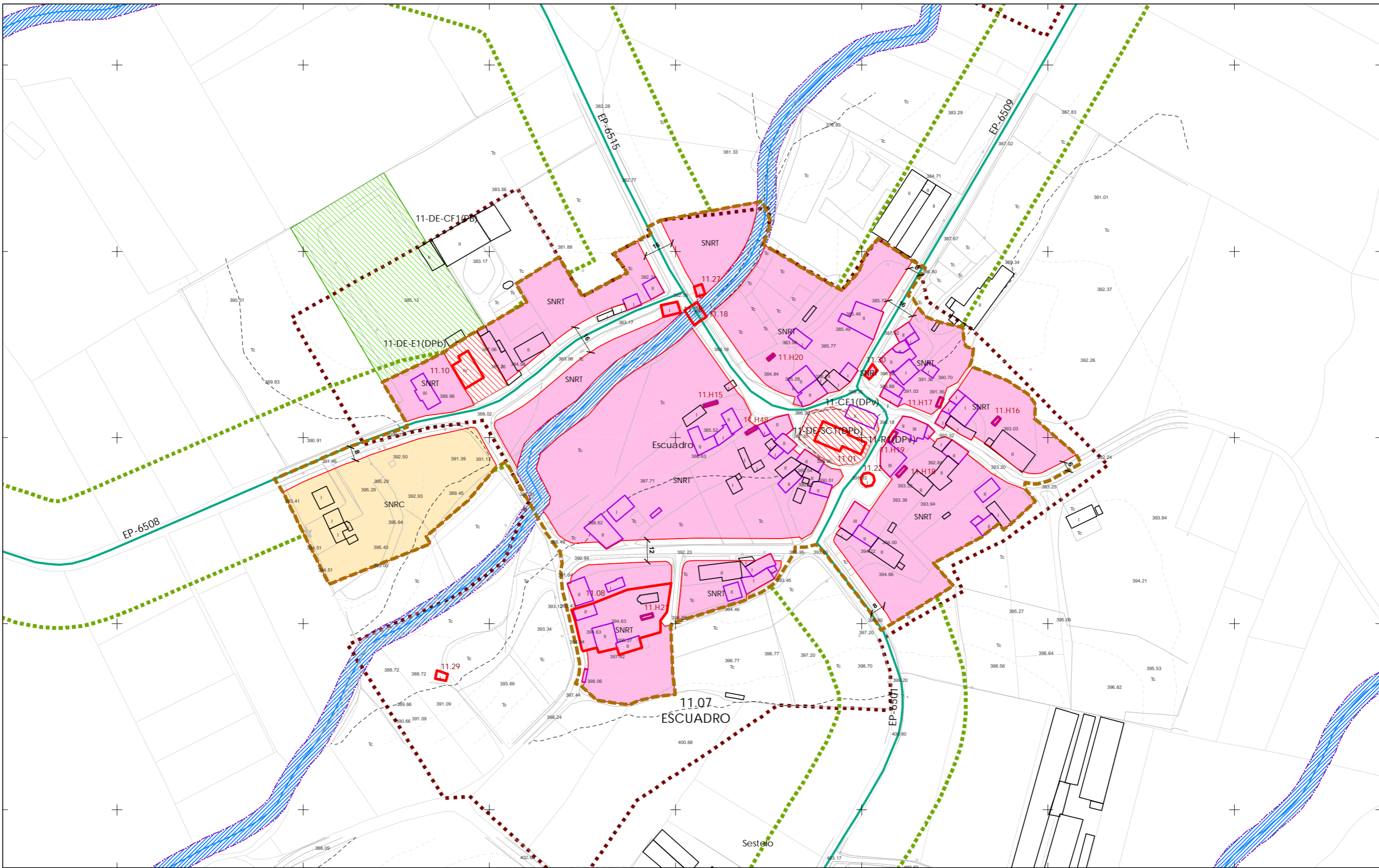
- SOLO DE NÚCLEO RURAL**
- Delimitación de núcleo rural
 - Solo de Núcleo Rural Común
 - Solo de Núcleo Rural Tradicional
 - Edificacións tradicionais
 - Aliñación de edificación
 - Aliñación de viairo
 - Liña de cambio de ordenanza

- PATRIMONIO CULTURAL**
- Patrimonio Cultural
 - Contorno de protección
 - API - Área de Protección Integral
 - CPX - Contorno de protección de Xacemento
 - Rutas culturais
 - Camiño de Santiago - Via da Prata
 - *** Camiño Real
 - Territorio Histórico
- 00.00 n° de catálogo GA36021000 código xacemento
00.00 n° de catálogo

- Equipamentos**
- Zonas Verdes / Esp. Libres
 - Dotacións IC (APAR / ESER)
- AJn° Áreas recreativas Jn° Xardín MDn° Merendeiro
CFn° Campo de festa Pn° Parque
CEn° Cemiterio Dn° Deportivo Rn° Religioso
Cn° Campam. xuvenil En° Escola SAn° Sanitario-Asistencial
CAm° Camping MUn° Multiusos SCn° Sociocultural
Dn° Deportivo MAn° Matadeiro
- Afeccións de estradas: EST AUT DEP MUN FFCC AVE
- Caizada Línea de Dominio Público EST Línea de afección AUT Dominio Público de Ferrocarril
Línea límite de edif. Línea de Dominio Público AUT Línea de afección DEP Línea lím. de Edificación FCCC
Zona de servidume Línea de afección EST Zona de Afección de FFCC



<p>055/193 R7</p> <p>Concello de SILLEDIA</p> <p>ALFONSO BOTANA</p> <p>36052_PXOM_202303_AD</p> <p>Marzo 2023 Marzo 2023</p> <p>1:2.000</p>		<p>CONCELLO DE SILLEDIA (PONTEVEDRA)</p> <p>AYUNTAMIENTO DE SILLEDIA (PONTEVEDRA)</p> <p>PLAN XERAL DE ORDENACIÓN MUNICIPAL</p> <p>PLAN GENERAL DE ORDENACIÓN MUNICIPAL</p>
		<p>Alfonso Botana S.L.</p> <p>Aprobación Definitiva</p> <p>V. PLANOS DE ORDENACIÓN</p> <p>V. PLANOS DE ORDENACIÓN</p> <p>V.10 ORDENACIÓN NÚCLEOS RURAIS</p>
<p>ETRS 89 29N EPSG: 25829</p>		<p>0 25 50 100 Metros</p>

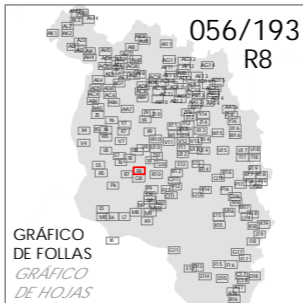


- CLASIFICACIÓN DO SOLO**
- SOLO URBANO**
- S.U. (Solo Urbano Residencial)
 - API- (Área de Planeamento Incorporado)
- SOLO URBANIZABLE**
- SUD-R (S. Urbanizable Delimitado Residencial)
 - SUD-I (S. Urbanizable Delimitado Industrial)
 - Zona de servidume de protección de cauces

- SOLO DE NÚCLEO RURAL**
- Delimitación de núcleo rural
 - Solo de Núcleo Rural Común
 - Solo de Núcleo Rural Tradicional
 - Edificacions tradicionais
 - Aliñación de edificación
 - Aliñación de viaño
 - Liña de cambio de ordenanza

- PATRIMONIO CULTURAL**
- Patrimonio Cultural
 - Contorno de protección
 - API - Área de Protección Integral
 - CPX - Contorno de protección de Xacemento
 - Rutas culturais
 - Camiño de Santiago - Via da Prata
 - *** Camiño Real
 - Territorio Histórico
- 00.00 nº de catálogo GA36021000 código xacemento
00.00 nº de catálogo

- Equipamentos**
- Zonas Verdes / Esp. Libres
 - Equipamentos
 - Dotacións IC (APAR / ESER)
- AJnº Áreas recreativas Jnº Xardín MDnº Merendeiro
 CFnº Campo de festa Pnº Parque
 CEnº Cemiterio Dnº DeportivoRnº Religioso
 Cnº Campam. xuvenil Enº Escola SAnº Sanitario-Asistencial
 CAñº Camping MUñº Multiusos SCñº Sociocultural
 Dnº Deportivo MAnº Matadeiro
- Afeccións de estradas: EST AUT DEP MUN FFCC AVE
 Calzada Línea de Dominio Público EST Línea de afección AUT Dominio Público de Ferrocarril
 Línea límite de edif. Línea de Dominio Público AUT Línea de afección DEP Línea lím. de Edificación FFCC
 Zona de servidume Línea de afección EST Zona de Afección de FFCC



056/193 R8

Conceleiro de SILLEDA

ALFONSO BOTANA

36052_PXOM_202303_AD

Marzo 2023 ETRS 89 29N
Marzo 2023 EPSG: 28829

1:2.000

0 25 50 100 Metros

CONCELLO DE SILLEDA (PONTEVEDRA)

AYUNTAMIENTO DE SILLEDA (PONTEVEDRA)

PLAN XERAL DE ORDENACIÓN MUNICIPAL
PLAN GENERAL DE ORDENACIÓN MUNICIPAL

Alfonso Botana S.L.

Aprobación Definitiva

V. PLANOS DE ORDENACIÓN
V. PLANOS DE ORDENACIÓN

V.10 ORDENACIÓN NÚCLEOS RURAIS



- CLASIFICACIÓN DO SOLO**
- SOLO URBANO**
- S.U. (Solo Urbano Residencial)
 - API- (Área de Planeamento Incorporado)
- SOLO URBANIZABLE**
- SUD-R (S. Urbanizable Delimitado Residencial)
 - SUD-I (S. Urbanizable Delimitado Industrial)
 - Zona de servidume de protección de cauces

- SOLO DE NÚCLEO RURAL**
- Delimitación de núcleo rural
 - Solo de Núcleo Rural Común
 - Solo de Núcleo Rural Tradicional
 - Edificacions tradicionais
 - Aliñación de edificación
 - Aliñación de viaño
 - Liña de cambio de ordenanza

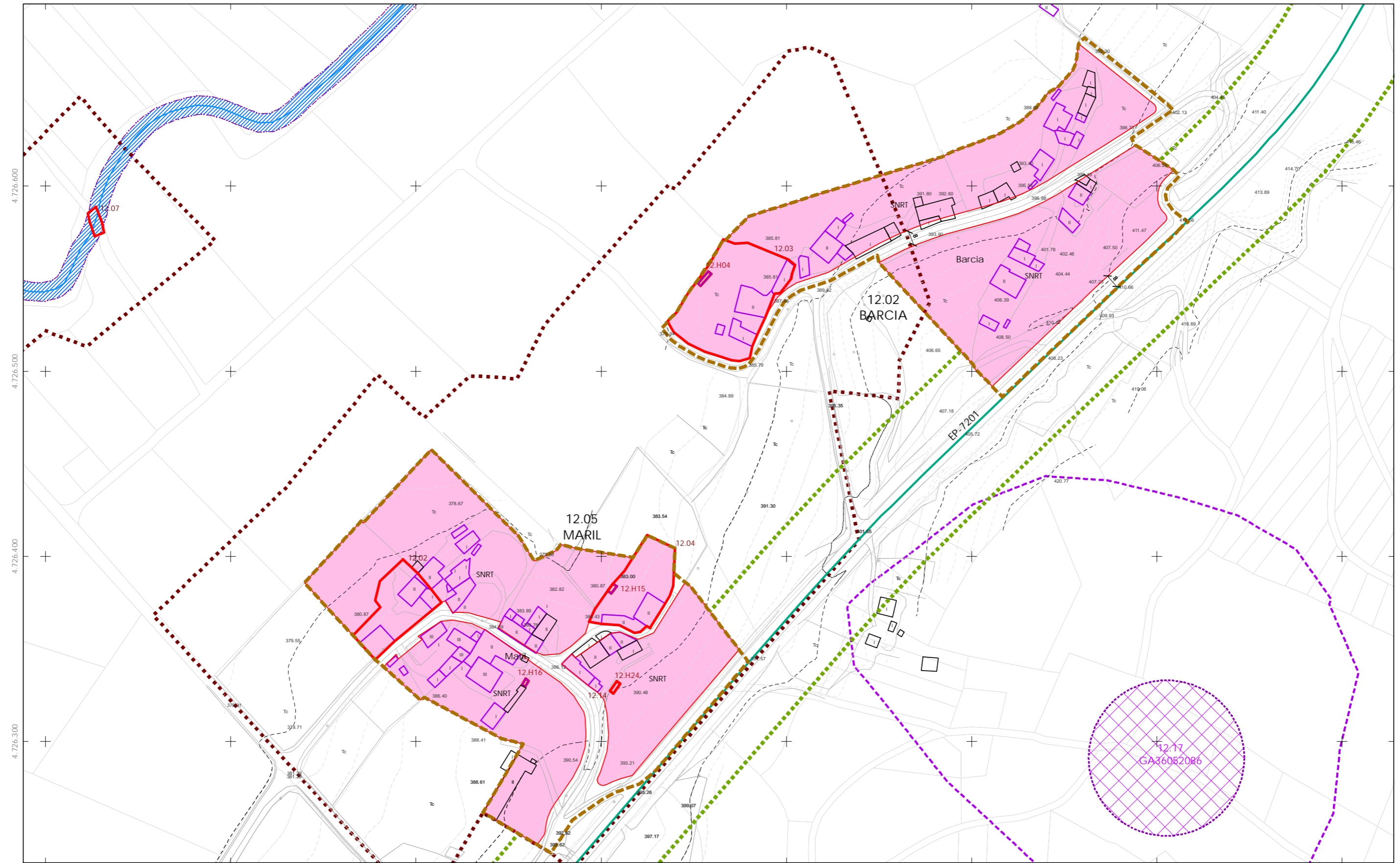
- PATRIMONIO CULTURAL**
- Patrimonio Cultural
 - Contorno de protección
 - API - Área de Protección Integral
 - CPX - Contorno de protección de Xacemento
 - Rutas culturais
 - Camiño de Santiago - Via da Prata
 - Camiño Real
 - Territorio Histórico

- Equipamentos**
- Zonas Verdes / Esp. Libres
 - Dotacións IC (APAR / ESER)
 - Áreas recreativas
 - Campo de festa
 - Cemiterio
 - Campam. xuvenil
 - Camping
 - Deportivo
 - Xardín
 - Parque
 - DeportivoRnº
 - Escola
 - Multilugos
 - Merendeiro
 - Relixioso
 - Sanitario-Asistencial
 - Sociocultural
 - Matadeiro
- Afeccións de estradas**
- EST
 - AUT
 - DEP
 - MUN
 - FFCC
 - AVE
- Calzada**
- Liña de Dominio Público EST
 - Liña de Dominio Público AUT
 - Liña de afección AUT
 - Liña de afección DEP
 - Liña de afección EST
 - Liña de afección FFCC
 - Zona de Afección de FFCC
 - Liña de afección FFCC
 - Dominio Público de Ferrocarril
 - Liña Lim. de Edificación FFCC
 - Zona de Afección de FFCC



<p>057/193 R10</p> <p>Concello de SILLEDIA</p> <p>ALFONSO BOTANA S.L.</p> <p>36052_PXOM_202303_AD</p> <p>Marzo 2023</p> <p>1:2.000</p>		<p>CONCELLO DE SILLEDIA (PONTEVEDRA)</p> <p>AYUNTAMIENTO DE SILLEDIA (PONTEVEDRA)</p> <p>PLAN XERAL DE ORDENACIÓN MUNICIPAL</p> <p>PLAN GENERAL DE ORDENACIÓN MUNICIPAL</p>
		<p>Alfonso Botana S.L.</p> <p>Aprobación Definitiva</p> <p>V. PLANOS DE ORDENACIÓN</p> <p>V. PLANOS DE ORDENACIÓN</p> <p>V.10 ORDENACIÓN NÚCLEOS RURAIS</p>
<p>ETRS 89 29N</p> <p>EPSG: 25829</p> <p>0 25 50 100 Metros</p>		

00.00 nº de catálogo GA36021000 código xacemento
00.00 nº de catálogo



- CLASIFICACIÓN DO SOLO**
- SOLO URBANO**
- S.U. (Solo Urbano Residencial)
 - API- (Área de Planeamento Incorporado)
- SOLO URBANIZABLE**
- SUD-R (S. Urbanizable Delimitado Residencial)
 - SUD-I (S. Urbanizable Delimitado Industrial)
 - Zona de servidume de protección de cauces

- SOLO DE NÚCLEO RURAL**
- Delimitación de núcleo rural
 - Solo de Núcleo Rural Común
 - Solo de Núcleo Rural Tradicional
 - Edificacións tradicionais
 - Aliñación de edificación
 - Aliñación de viairo
 - Liña de cambio de ordenanza

- PATRIMONIO CULTURAL**
- Patrimonio Cultural
 - Contorno de protección
 - API - Área de Protección Integral
 - CPX - Contorno de protección de Xacemento
 - Rutas culturais
 - Camiño de Santiago - Via da Prata
 - *** Camiño Real
 - Territorio Histórico
- 00.00 nº de catálogo GA36021000 código xacemento
 00.00 nº de catálogo

- Equipamentos**
- Zonas Verdes / Esp. Libres
 - Equipamentos
 - Dotacións IC (APAR / ESER)
- Afectacións de estradas**
- EST
 - AUT
 - DEP
 - MUN
 - FFCC
 - AVE
- Afectacións de edificios**
- Cañada
 - Liña de Dominio Público EST
 - Liña de Dominio Público AUT
 - Zona de servidume
 - Liña de afectación AUT
 - Liña de afectación DEP
 - Liña de afectación EST
 - Dominio Público de Ferrocarril
 - Liña Lim. de Edificación FFCC
 - Zona de Afectación de FFCC



Concello de SILEDA

CONCELLO DE SILEDA (PONTEVEDRA)
 AYUNTAMIENTO DE SILEDA (PONTEVEDRA)

PLAN XERAL DE ORDENACIÓN MUNICIPAL
 PLAN GENERAL DE ORDENACIÓN MUNICIPAL

Alfonso Botana S.L.
 Aprobación Definitiva

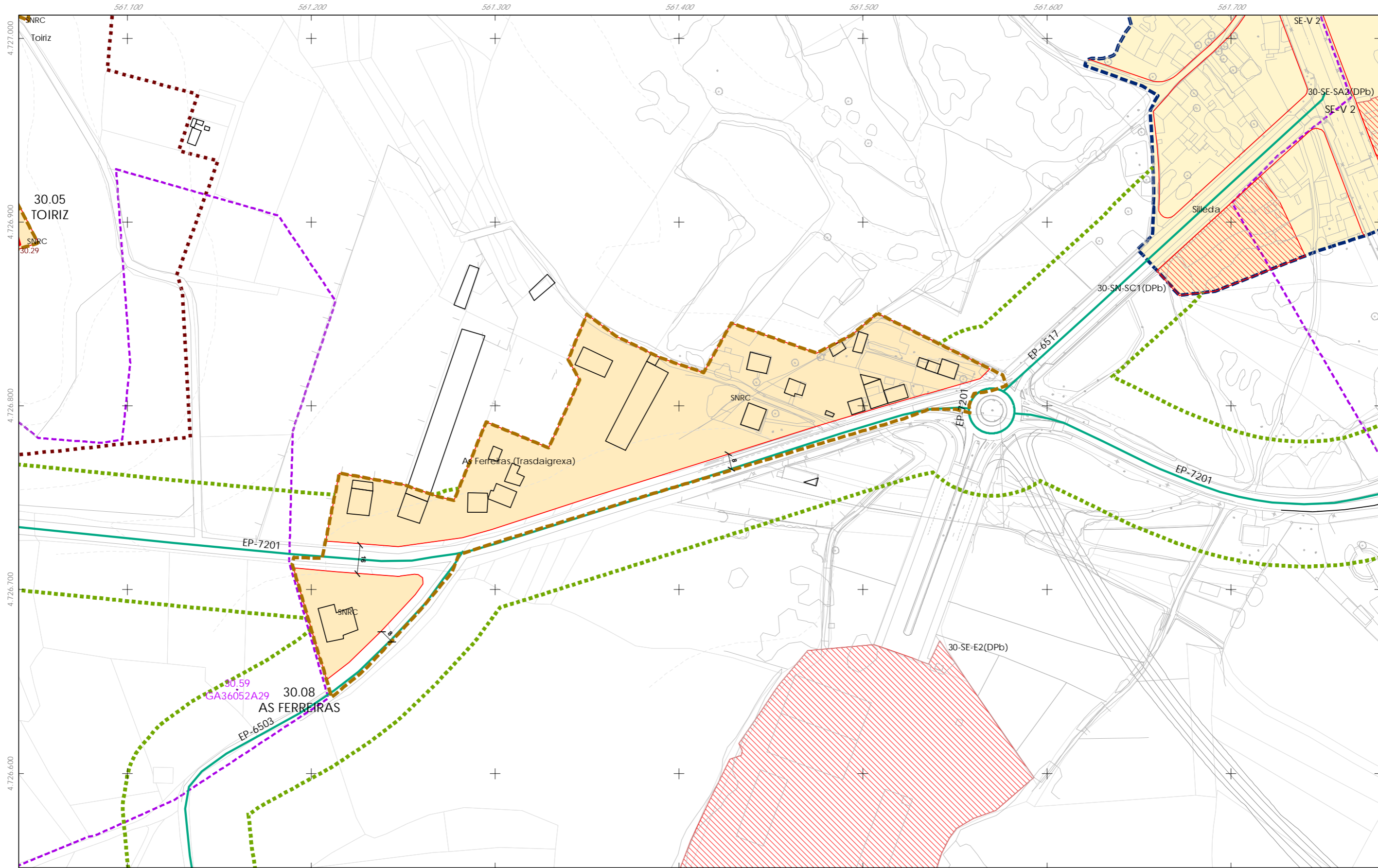
V. PLANOS DE ORDENACIÓN
 V. PLANOS DE ORDENACIÓN

V.10 ORDENACIÓN NÚCLEOS RURAIS

36052_PXOM_202303_AD
 Marzo 2023
 ETRS 89 29N
 EPSG: 25829

1:2.000

0 25 50 100 Metros



CLASIFICACIÓN DO SOLO

SOLO URBANO

- S.U. (Solo Urbano Residencial)
- API- (Área de Planeamento Incorporado)

SOLO URBANIZABLE

- SUD-R (S. Urbanizable Delimitado Residencial)
- SUD-I (S. Urbanizable Delimitado Industrial)
- Zona de servidume de protección de cauces

SOLO DE NÚCLEO RURAL

- Delimitación de núcleo rural
- Solo de Núcleo Rural Común
- Solo de Núcleo Rural Tradicional
- Edificacións tradicionais
- Aliñación de edificación
- Aliñación de viairo
- Liña de cambio de ordenanza

PATRIMONIO CULTURAL

- Patrimonio Cultural
- Contorno de protección
- API - Área de Protección Integral
- CPX - Contorno de protección de Xacemento
- Rutas culturais
- Camiño de Santiago - Via da Prata
- *** Camiño Real
- Territorio Histórico

00.00 n° de catálogo GA36021000 código xacemento
00.00 n° de catálogo

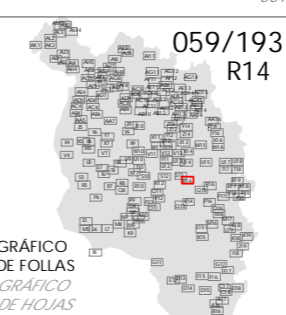
Equipamentos

- Zonas Verdes / Esp. Libres
- Dotacións IC (APAR / ESER)

AJnº Áreas recreativas Jnº Xardín MDnº Merendeiro
CFrº Campo de festa Pnº Parque
CEnº Cemiterio Dnº Deportivo Rnº Religioso
CAnº Campam. xuvenil Enº Escola SAnº Sanitario-Asistencial
CAntº Camping MUJnº Multiusos SCrº Sociocultural
Dnº Deportivo MAnº Matadeiro

Afeccións de estradas: EST AUT DEP MUN FFCC AVE

— Calzada — Liña de Dominio Público EST — Liña de afección AUT — Dominio Público de Ferrocarril
— Liña límite de edif. — Liña de Dominio Público AUT — Liña de afección DEP — Liña Lim. de Edificación FFCC
— Zona de servidume — Liña de afección EST — Zona de Afección de FFCC



Concello de SILLEDA

ALFONSO BOTANA S.L.

36052_PXOM_202303_AD

Marzo 2023 ETRS 89 29N EPSG: 25829

1:2.000

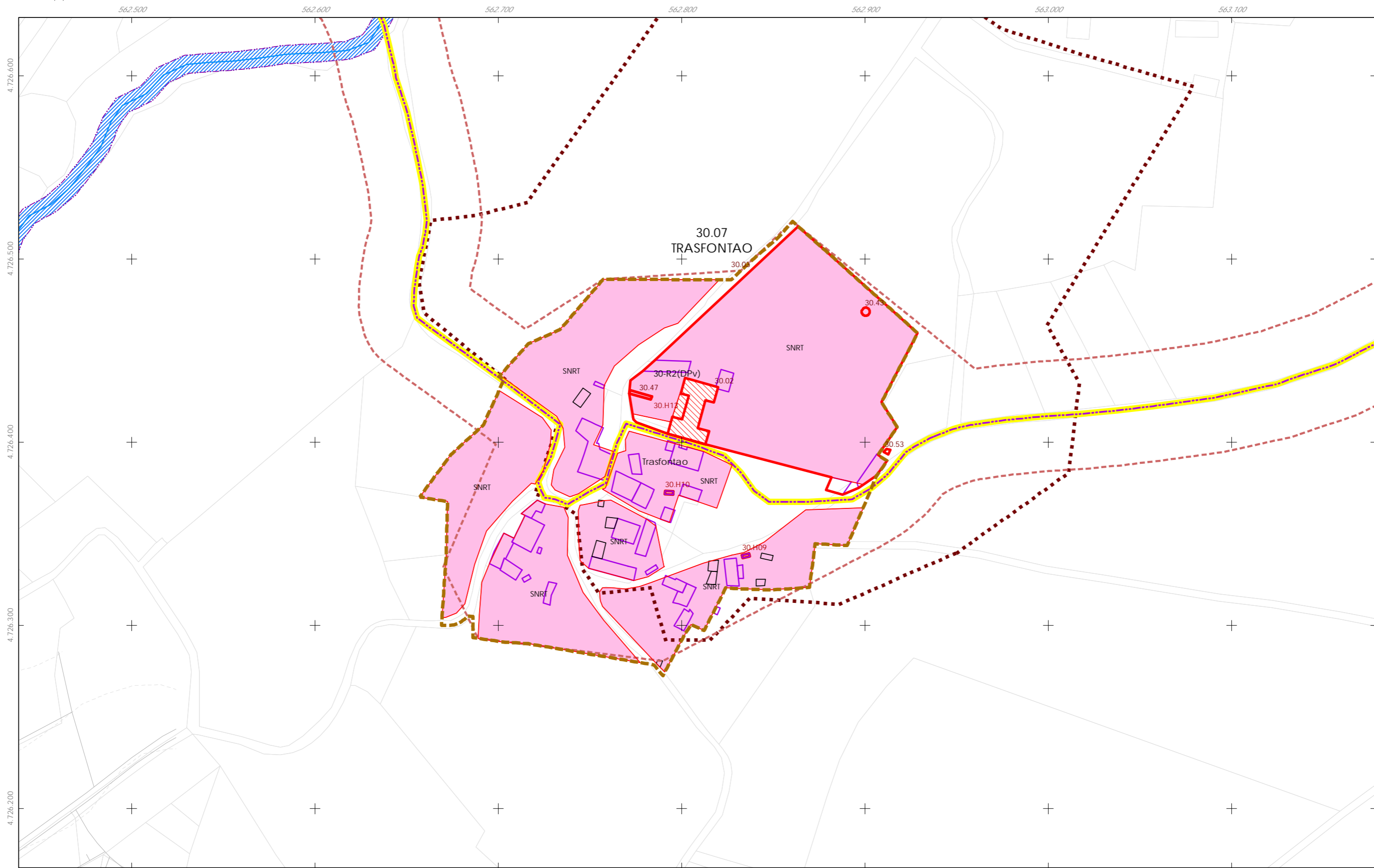
0 25 50 100 Metros

CONCELLO DE SILLEDA (PONTEVEDRA)
AYUNTAMIENTO DE SILLEDA (PONTEVEDRA)
PLAN XERAL DE ORDENACIÓN MUNICIPAL
PLAN GENERAL DE ORDENACIÓN MUNICIPAL

Alfonso Botana S.L.
Aprobación Definitiva

V. PLANOS DE ORDENACIÓN
V. PLANOS DE ORDENACIÓN

V.10 ORDENACIÓN NÚCLEOS RURAIS



- CLASIFICACIÓN DO SOLO**
- SOLO URBANO**
- S.U. (Solo Urbano Residencial)
 - API- (Área de Planeamento Incorporado)
- SOLO URBANIZABLE**
- SUD-R (S. Urbanizable Delimitado Residencial)
 - SUD-I (S. Urbanizable Delimitado Industrial)
 - Zona de servidume de protección de cauces

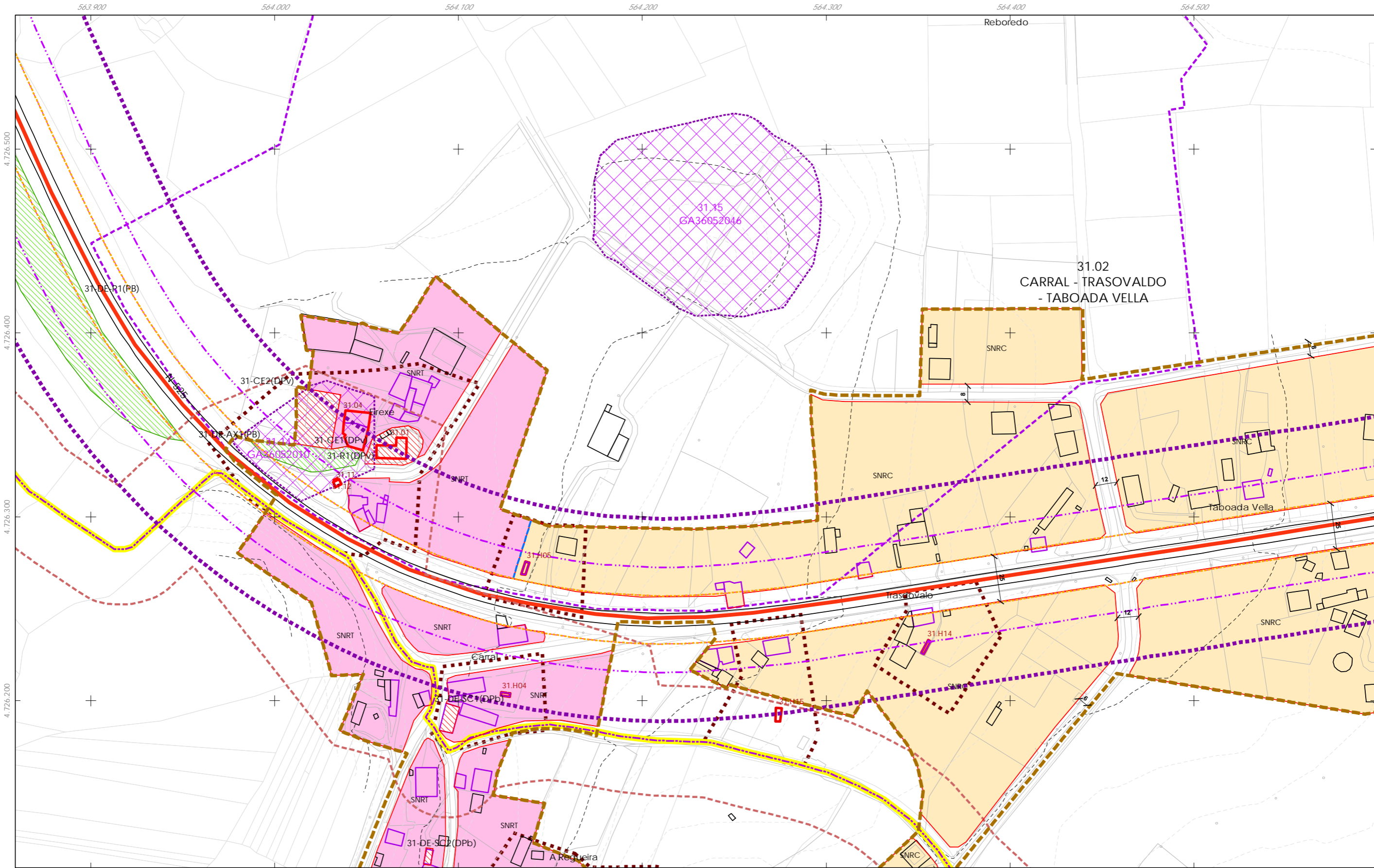
- SOLO DE NÚCLEO RURAL**
- Delimitación de núcleo rural
 - Solo de Núcleo Rural Común
 - Solo de Núcleo Rural Tradicional
 - Edificacións tradicionais
 - Aliñación de edificación
 - Aliñación de viaño
 - Liña de cambio de ordenanza

- PATRIMONIO CULTURAL**
- Patrimonio Cultural
 - Contorno de protección
 - API - Área de Protección Integral
 - CPX - Contorno de protección de Xacemento
 - Rutas culturais
 - Camiño de Santiago - Via da Prata
 - Camión Real
 - Territorio Histórico
- 00.00 nº de catálogo GA36021000 código xacemento
00.00 nº de catálogo

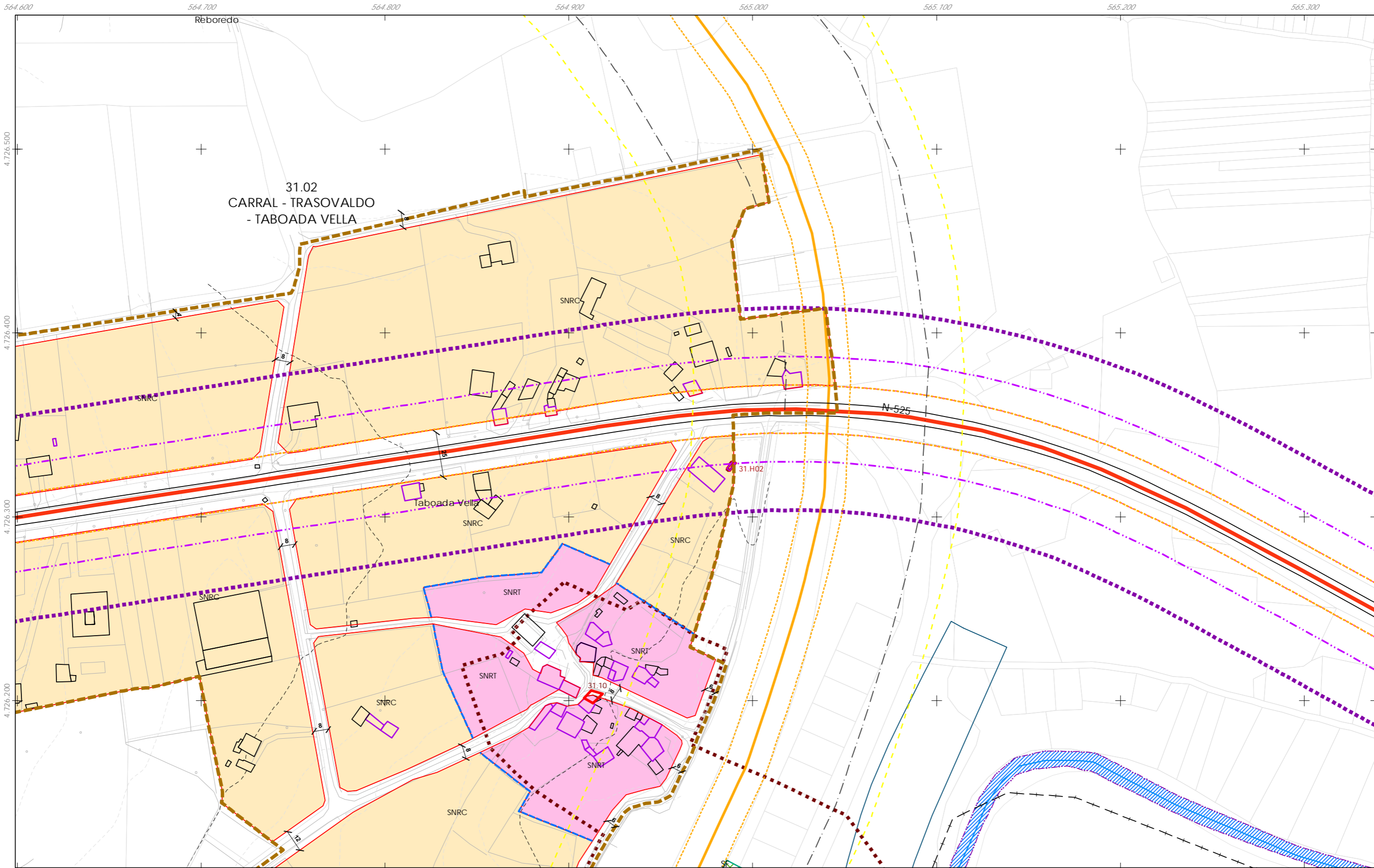
- Equipamentos**
- Zonas Verdes / Esp. Libres
 - Equipamentos
 - Dotacións IC (APAR / ESER)
- AJnº Áreas recreativas Jnº Xardin MDnº Merendeiro
CFnº Campo de festa Pnº Parque
CEnº Cemiterio Dnº Deportivo Rnº Religioso
CAnº Campam. xuvenil Enº Escola SAnº Sanitario-Asistencial
CAntº Camping MUnº Multiusos SCnº Sociocultural
Dnº Deportivo MAnº Matadeiro
- Afeccións de estradas: EST AUT DEP MUN FFCC AVE
- Calzada — Liña de Dominio Público EST — Liña de afección AUT — Dominio Público de Ferrocarril
— Liña límite de edif. — Liña de Dominio Público AUT — Liña de afección DEP — Liña lím. de Edificación FFCC
— Zona de servidume — Liña de afección EST — Zona de Afección de FFCC



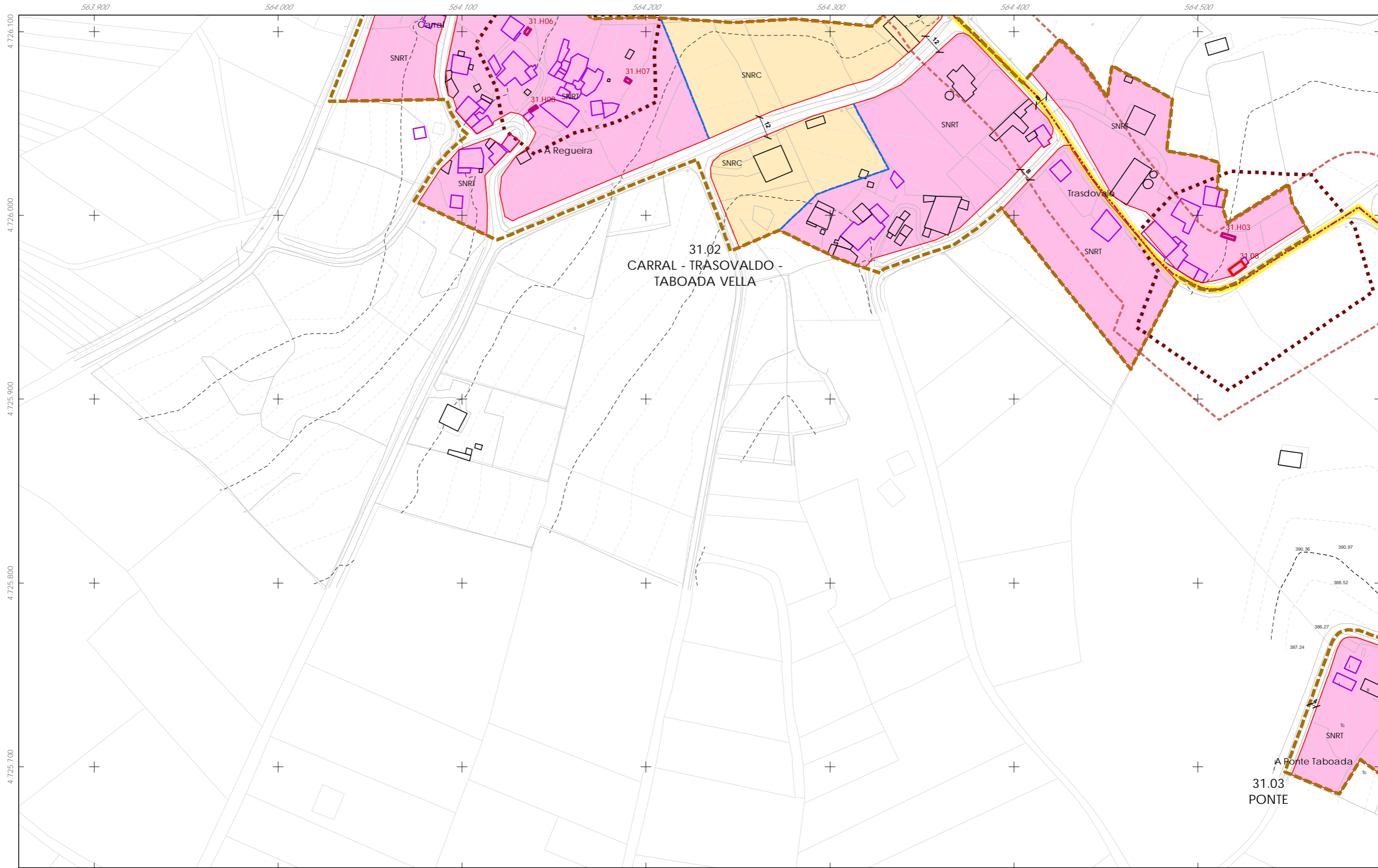
Concello de SILLEDIA ALFONSO BOTANA ARQUITECTURA URBANÍSTICA E INGENIERÍA DE OBRAS DE ARQUITECTURA	36052_PXOM_202303_AD Marzo 2023 ETRS 89 29N EPSG: 25829	CONCELLO DE SILLEDIA (PONTEVEDRA) AYUNTAMIENTO DE SILLEDIA (PONTEVEDRA) PLAN XERAL DE ORDENACIÓN MUNICIPAL PLAN GENERAL DE ORDENACIÓN MUNICIPAL
	1:2.000 	Alfonso Botana S.L. Aprobación Definitiva V. PLANOS DE ORDENACIÓN V. PLANOS DE ORDENACIÓN V.10 ORDENACIÓN NÚCLEOS RURAIS



<p>CLASIFICACIÓN DO SOLO</p> <p>SOLO URBANO</p> <ul style="list-style-type: none"> S.U. (Solo Urbano Residencial) API- (Área de Planeamento Incorporado) <p>SOLO URBANIZABLE</p> <ul style="list-style-type: none"> SUD-R (S. Urbanizable Delimitado Residencial) SUD-I (S. Urbanizable Delimitado Industrial) Zona de servidume de protección de cauces 	<p>SOLO DE NÚCLEO RURAL</p> <ul style="list-style-type: none"> Delimitación de núcleo rural Solo de Núcleo Rural Común Solo de Núcleo Rural Tradicional Edificacions tradicionais Aliñación de edificación Aliñación de viairo Liña de cambio de ordenanza 	<p>PATRIMONIO CULTURAL</p> <ul style="list-style-type: none"> Patrimonio Cultural Contorno de protección API - Área de Protección Integral CPX - Contorno de protección de Xacemento Rutas culturais Camino de Santiago - Via da Prata Camino Real Territorio Histórico <p>00.00 nº de catálogo GA36021000 código xacemento 00.00 nº de catálogo</p>	<p>Equipamentos</p> <p>Zonas Verdes / Esp. Libres</p> <p>00.00 nº de catálogo GA36021000 código xacemento 00.00 nº de catálogo</p> <p>Dotacións IC (APAR / ESER)</p> <p>Alñacións de estradas: EST, AUT, DEP, MUN, FFCC, AVE</p> <p>Cañada, Liña de Dominio Público EST, Liña de Dominio Público AUT, Liña de afectación AUT, Liña de afectación DEP, Zona de servidume, Liña de afectación EST</p>	<p>061/193 R17</p> <p>GRÁFICO DE FOLLAS GRÁFICO DE HOJAS</p>	<p>Concello de SILLEDA</p> <p>ALFONSO BOTANA</p> <p>36052_PXOM_202303_AD</p> <p>Marzo 2023</p> <p>ETRS 89 29N EPSG: 25829</p> <p>1:2.000</p>	<p>CONCELLO DE SILLEDA (PONTEVEDRA)</p> <p>AYUNTAMIENTO DE SILLEDA (PONTEVEDRA)</p> <p>PLAN XERAL DE ORDENACIÓN MUNICIPAL PLAN GENERAL DE ORDENACIÓN MUNICIPAL</p> <p>Alfonso Botana S.L.</p> <p>Aprobación Definitiva</p> <p>V. PLANOS DE ORDENACIÓN V. PLANOS DE ORDENACIÓN</p> <p>V.10 ORDENACIÓN NÚCLEOS RURAIS</p> <p>0 25 50 100 Metros</p>
--	--	---	--	--	--	---



<p>CLASIFICACIÓN DO SOLO</p> <p>SOLO URBANO</p> <ul style="list-style-type: none"> S.U. (Solo Urbano Residencial) API- (Área de Planeamento Incorporado) <p>SOLO URBANIZABLE</p> <ul style="list-style-type: none"> SUD-R (S. Urbanizable Delimitado Residencial) SUD-I (S. Urbanizable Delimitado Industrial) Zona de servidume de protección de cauces 	<p>SOLO DE NÚCLEO RURAL</p> <ul style="list-style-type: none"> Delimitación de núcleo rural Solo de Núcleo Rural Común Solo de Núcleo Rural Tradicional Edificacións tradicionais Aliñación de edificación Aliñación de viairo Liña de cambio de ordenanza 	<p>PATRIMONIO CULTURAL</p> <ul style="list-style-type: none"> Patrimonio Cultural Contorno de protección API - Área de Protección Integral CPX - Contorno de protección de Xacemento Rutas culturais Camiño de Santiago - Via da Prata *** Camiño Real Territorio Histórico <p>00.00 nº de catálogo GA36021000 código xacemento 00.00 nº de catálogo</p>	<p>Equipamentos</p> <ul style="list-style-type: none"> Zonas Verdes / Esp. Libres Equipamentos: AJnº Áreas recreativas, CFnº Campo de festa, CEnº Cemiterio, Cnº Campam. xuvenil, CAntº Camping, Dnº Deportivo Jnº Xardin, Pnº Parque, Dnº DeportivoRnº Religioso, Enº Escola, SANº Sanitario-Asistencial, MUJnº Multiusos, SCRº Sociocultural, MAnº Matadeiro MDnº Merendeiro <p>Dotacións IC (APAR / ESER)</p> <p>Afeccións de estradas: EST, AUT, DEP, MUN, FFCC, AVE</p> <p>— Calzada — Liña límite de edif. — Zona de servidume</p> <p>— Liña de Dominio Público EST — Liña de Dominio Público AUT — Zona de Afección de FFCC</p> <p>— Liña de afección AUT — Liña de afección DEP — Liña de afección EST</p>	<p>062/193 R18</p> <p>GRÁFICO DE FOLLAS GRÁFICO DE HOJAS</p>	<p>Concello de SILLEDA</p> <p>ALFONSO BOTANA</p> <p>36052_PXOM_202303_AD</p> <p>Marzo 2023</p> <p>ETRS 89 29N EPSG: 25829</p> <p>1:2.000</p>	<p>CONCELLO DE SILLEDA (PONTEVEDRA)</p> <p>AYUNTAMIENTO DE SILLEDA (PONTEVEDRA)</p> <p>PLAN XERAL DE ORDENACIÓN MUNICIPAL PLAN GENERAL DE ORDENACIÓN MUNICIPAL</p> <p>Alfonso Botana S.L.</p> <p>Aprobación Definitiva</p> <p>V. PLANOS DE ORDENACIÓN V. PLANOS DE ORDENACIÓN</p> <p>V.10 ORDENACIÓN NÚCLEOS RURAIS</p> <p>0 25 50 100 Metros</p>
--	--	--	--	--	--	---



- CLASIFICACIÓN DO SOLO**
- SOLO URBANO**
- S.U. (Solo Urbano Residencial)
 - API- (Área de Planeamento Incorporado)
- SOLO URBANIZABLE**
- SUD-R (S. Urbanizable Delimitado Residencial)
 - SUD-I (S. Urbanizable Delimitado Industrial)
 - Zona de servidume de protección de cauces

- SOLO DE NÚCLEO RURAL**
- Delimitación de núcleo rural
 - Solo de Núcleo Rural Común
 - Solo de Núcleo Rural Tradicional
 - Edificacións tradicionais
 - Aliñación de edificación
 - Aliñación de viaño
 - Liña de cambio de ordenanza

- PATRIMONIO CULTURAL**
- Patrimonio Cultural
 - Contorno de protección
 - API - Área de Protección Integral
 - CPX - Contorno de protección de Xacemento
 - Rutas culturais
 - Camiño de Santiago - Via da Prata
 - Camión Real
 - Territorio Histórico

- Equipamentos**
- Zonas Verdes / Esp. Libres
 - Dotacións IC (APAR / ESER)
- Afectacións de estradas**
- EST
 - AUT
 - DEP
 - MUN
 - FFCC
 - AVE
- Alíneas**
- Caízada
 - Liña de Dominio Público EST
 - Liña de Dominio Público AUT
 - Liña de afectación AUT
 - Liña de afectación DEP
 - Liña Lim. de Edificación FFCC
 - Zona de servidume
 - Liña de afectación EST
 - Liña de afectación DEP
 - Liña de afectación FFCC

00.00 nº de catálogo GA36021000 código xacemento
00.00 nº de catálogo



063/193
P18

Concello de SILLEDA

ALFONSO BOTANA

36052_PXOM_202303_AD

Marzo 2023

1:2.000

CONCELLO DE SILLEDA (PONTEVEDRA)

AYUNTAMIENTO DE SILLEDA (PONTEVEDRA)

PLAN XERAL DE ORDENACIÓN MUNICIPAL

PLAN GENERAL DE ORDENACIÓN MUNICIPAL

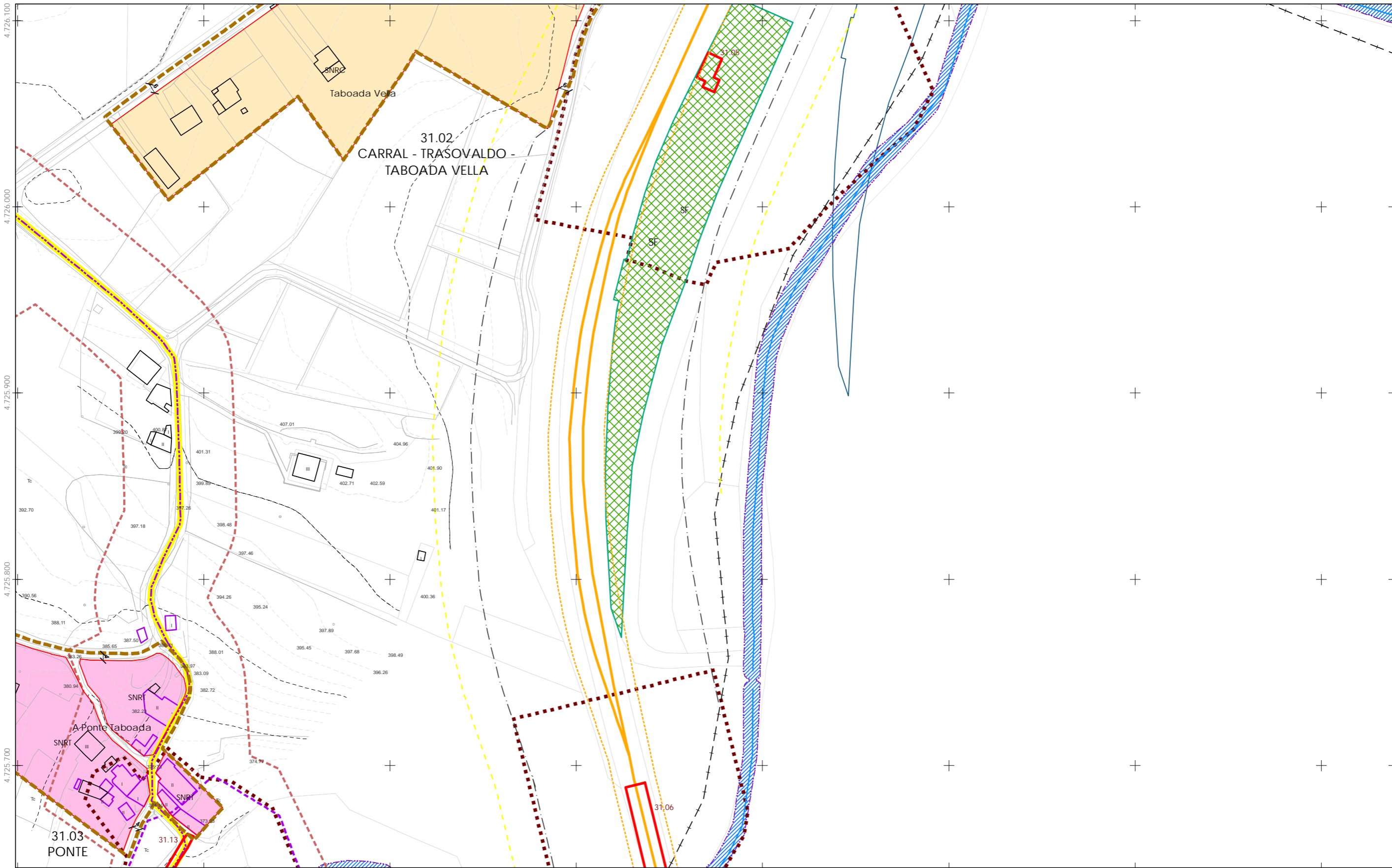
Alfonso Botana S.L.

Aprobación Definitiva

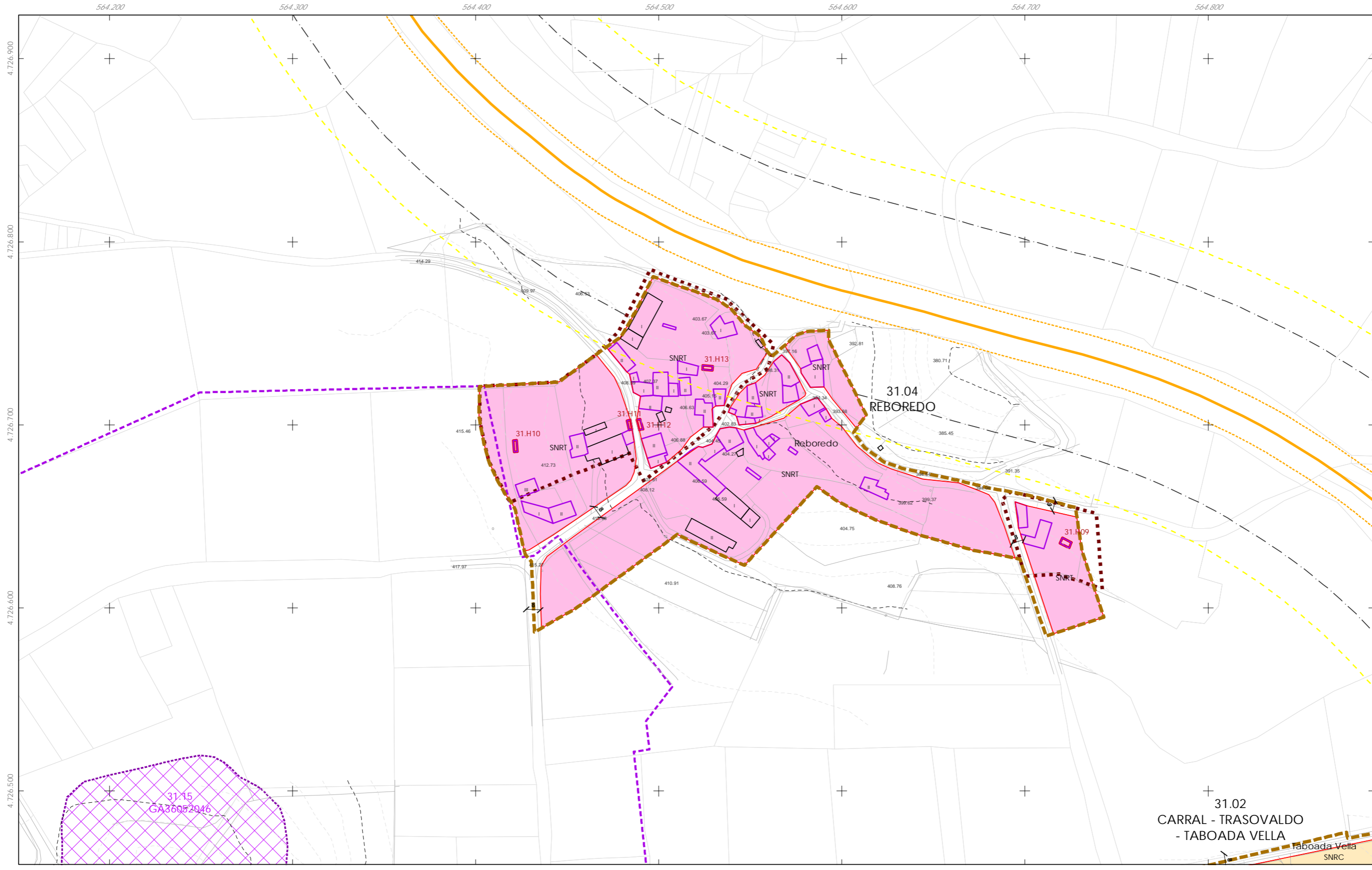
V. PLANOS DE ORDENACIÓN

V.10 ORDENACIÓN NÚCLEOS RURAIS

0 25 50 100 Metros



<p>CLASIFICACIÓN DO SOLO</p> <p>SOLO URBANO</p> <ul style="list-style-type: none"> S.U. (Solo Urbano Residencial) API- (Área de Planeamento Incorporado) <p>SOLO URBANIZABLE</p> <ul style="list-style-type: none"> SUD-R (S. Urbanizable Delimitado Residencial) SUD-I (S. Urbanizable Delimitado Industrial) Zona de servidume de protección de cauces 	<p>SOLO DE NÚCLEO RURAL</p> <ul style="list-style-type: none"> Delimitación de núcleo rural Solo de Núcleo Rural Común Solo de Núcleo Rural Tradicional Edificacions tradicionais Aliñación de edificación Aliñación de viaño Liña de cambio de ordenanza 	<p>PATRIMONIO CULTURAL</p> <ul style="list-style-type: none"> Patrimonio Cultural Contorno de protección API - Área de Protección Integral CPX - Contorno de protección de Xacemento Rutas culturais Camiño de Santiago - Via da Prata Camiño Real Territorio Histórico 	<p>Equipamentos</p> <ul style="list-style-type: none"> Zonas Verdes / Esp. Libres Dotacións IC (APAR / ESER) <p>AJnº Áreas recreativas CFnº Campo de festa CEnº Cemiterio Cnº Campam. xuvenil CAmº Camping Dnº Deportivo</p> <p>Jnº Xardin Pnº Parque Dnº DeportivoRnº Religioso Enº Escola MUnº Multiusos MAmº Matadeiro</p> <p>MDnº Merendeiro</p> <p>Afeccións de estradas</p> <ul style="list-style-type: none"> EST AUT DEP MUN FFCC AVE <p>Cañada Liña límite de edif. Zona de servidume</p> <p>Liña de Dominio Público EST Liña de Dominio Público AUT Liña de afección AUT Liña de afección DEP Liña de afección EST</p> <p>Liña de afección MUN Liña de afección FFCC Zona de Afección de FFCC</p>	<p>064/193 P19</p> <p>GRÁFICO DE FOLLAS GRÁFICO DE HOJAS</p>	<p>Concello de SILLEDA</p> <p>ALFONSO BOTANA ARQUITECTURA URBANÍSTICA E INGENIERÍA</p> <p>36052_PXOM_202303_AD Marzo 2023 Marzo 2023</p> <p>ETRS 89 29N EPSG: 25829</p> <p>1:2.000</p>	<p>CONCELLO DE SILLEDA (PONTEVEDRA) AYUNTAMIENTO DE SILLEDA (PONTEVEDRA)</p> <p>PLAN XERAL DE ORDENACIÓN MUNICIPAL PLAN GENERAL DE ORDENACIÓN MUNICIPAL</p> <p>Alfonso Botana S.L. Aprobación Definitiva</p> <p>V. PLANOS DE ORDENACIÓN V. PLANOS DE ORDENACIÓN</p> <p>V.10 ORDENACIÓN NÚCLEOS RURAIS</p> <p>0 25 50 100 Metros</p>
--	---	--	---	--	---	--



- CLASIFICACIÓN DO SOLO**
- SOLO URBANO**
- S.U. (Solo Urbano Residencial)
 - API- (Área de Planeamento Incorporado)
- SOLO URBANIZABLE**
- SUD-R (S. Urbanizable Delimitado Residencial)
 - SUD-I (S. Urbanizable Delimitado Industrial)
 - Zona de servidume de protección de cauces

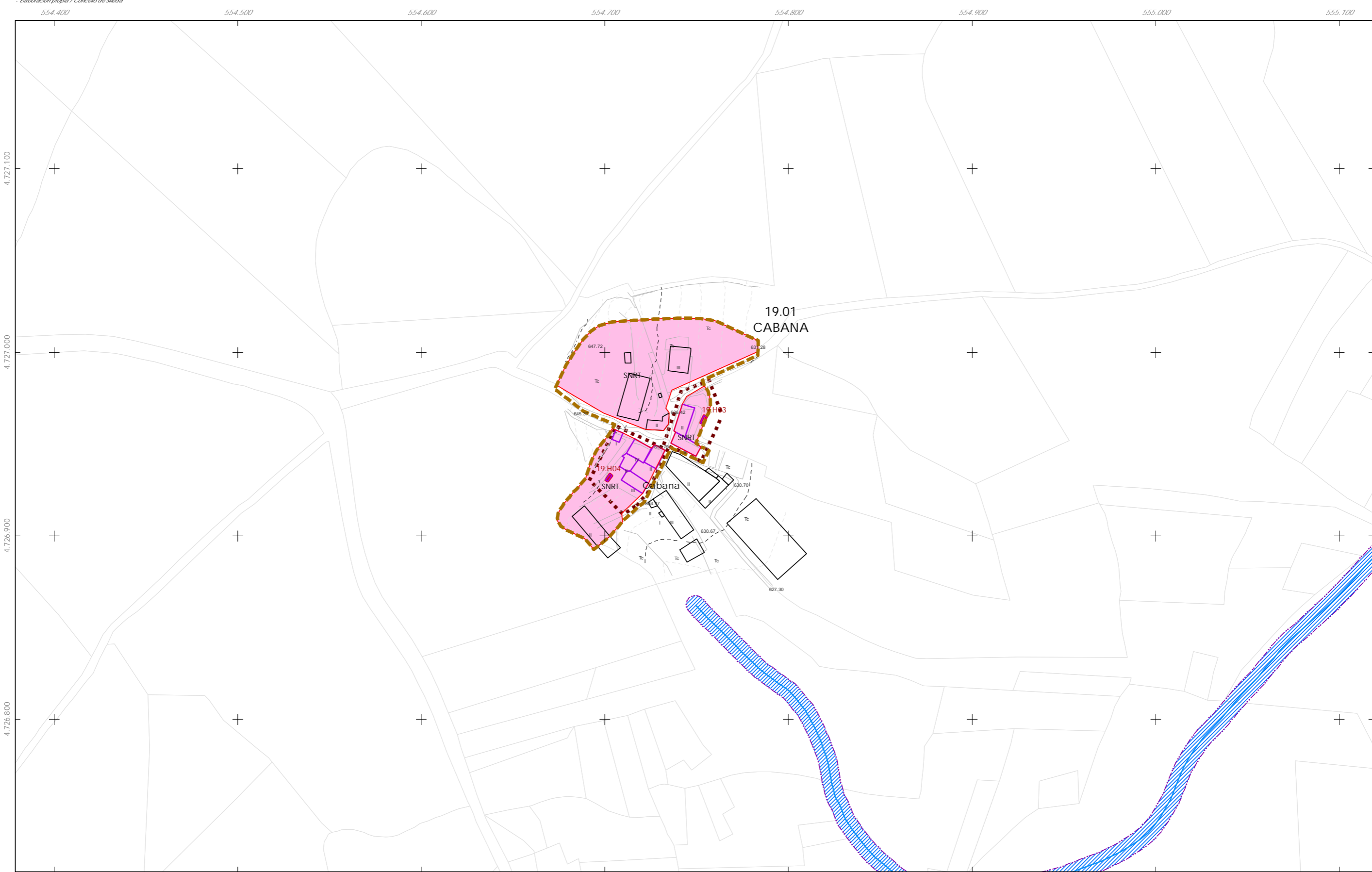
- SOLO DE NÚCLEO RURAL**
- Delimitación de núcleo rural
 - Solo de Núcleo Rural Común
 - Solo de Núcleo Rural Tradicional
 - Edificacions tradicionais
 - Aliñación de edificación
 - Aliñación de viairo
 - Liña de cambio de ordenanza

- PATRIMONIO CULTURAL**
- Patrimonio Cultural
 - Contorno de protección
 - API - Área de Protección Integral
 - CPX - Contorno de protección de Xacemento
 - Rutas culturais
 - Camiño de Santiago - Via da Prata
 - *** Camiño Real
 - Territorio Histórico

- Equipamentos**
- Zonas Verdes / Esp. Libres
 - Dotacións IC (APAR / ESER)
- Afectacións de estradas**
- EST (Estrada)
 - AUT (Autovía)
 - DEP (Deposición)
 - MUN (Municipal)
 - FFCC (Ferrocarril)
 - AVE (Autovía de peaje)
- Alíneas de dominio público**
- Liña de dominio público EST
 - Liña de dominio público AUT
 - Liña de dominio público DEP
 - Liña de dominio público FFCC
 - Liña de dominio público AVE



<p>065/193 R19</p> <p>Concello de SILEDA</p> <p>ALFONSO BOTANA ARQUITECTURA URBANÍSTICA E INGENIERÍA</p> <p>36052_PXOM_202303_AD Marzo 2023</p> <p>ETRS 89 29N EPSG: 25829</p> <p>1:2.000</p>	<p>CONCELLO DE SILLEDIA (PONTEVEDRA)</p> <p>AYUNTAMIENTO DE SILLEDIA (PONTEVEDRA)</p> <p>PLAN XERAL DE ORDENACIÓN MUNICIPAL PLAN GENERAL DE ORDENACIÓN MUNICIPAL</p> <p>Alfonso Botana S.L.</p> <p>Aprobación Definitiva</p> <p>V. PLANOS DE ORDENACIÓN V. PLANOS DE ORDENACIÓN</p> <p>V.10 ORDENACIÓN NÚCLEOS RURAIS</p>
	<p>00.00 n° de catálogo GA36021000 código xacemento</p> <p>00.00 n° de catálogo</p>



CLASIFICACIÓN DO SOLO

SOLO URBANO

- S.U. (Solo Urbano Residencial)
- AP- (Área de Planeamento Incorporado)

SOLO URBANIZABLE

- SUD-R (S. Urbanizable Delimitado Residencial)
- SUD-I (S. Urbanizable Delimitado Industrial)
- Zona de servidume de protección de cauces

SOLO DE NÚCLEO RURAL

- Delimitación de núcleo rural
- Solo de Núcleo Rural Común
- Solo de Núcleo Rural Tradicional
- Edificacions tradicionais
- Aliñación de edificación
- Aliñación de viaño
- Liña de cambio de ordenanza

PATRIMONIO CULTURAL

- Patrimonio Cultural
- Contorno de protección
- API - Área de Protección Integral
- CPX - Contorno de protección de Xacemento
- Rutas culturais
- Camiño de Santiago - Via da Prata
- Camión Real
- Territorio Histórico

00.00 nº de catálogo GA36021000 código xacemento
 00.00 nº de catálogo

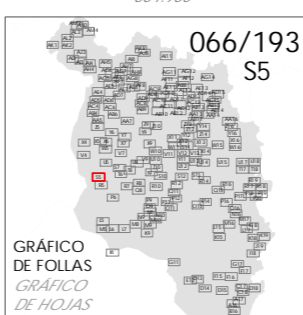
Equipamentos

- Zonas Verdes / Esp. Libres
- Equipamentos: AJnº Áreas recreativas, CFnº Campo de festa, CEnº Cemiterio, Cnº Campam. xuvenil, CAnº Camping, Dnº Deportivo
- Jnº Xardin, Pnº Parque, Dnº DeportivoRnº, Erº Escola, MUnº Multiusos, MAnº Matadeiro
- MDnº Merendeiro, Rnº Religioso, SAnº Sanitario-Asistencial, SCnº Sociocultural

Dotacións IC (APAR / ESER)

Afeccións de estradas: EST, AUT, DEP, MUN, FFCC, AVE

Cañada, Línea de Dominio Público EST, Línea de Dominio Público AUT, Zona de servidume, Línea de afección AUT, Línea de afección DEP, Línea de afección EST, Dominio Público de Ferrocarril, Línea Lim. de Edificación FCCC, Zona de Afección de FFCC



066/193 S5

Concello de SILLEDA

ALFONSO BOTANA

36052_PXOM_202303_AD

Marzo 2023

ETRS 89 29N
EPSG: 25829

1:2.000

CONCELLO DE SILLEDA (PONTEVEDRA)

AYUNTAMIENTO DE SILLEDA (PONTEVEDRA)

PLAN XERAL DE ORDENACIÓN MUNICIPAL

PLAN GENERAL DE ORDENACIÓN MUNICIPAL

Alfonso Botana S.L.

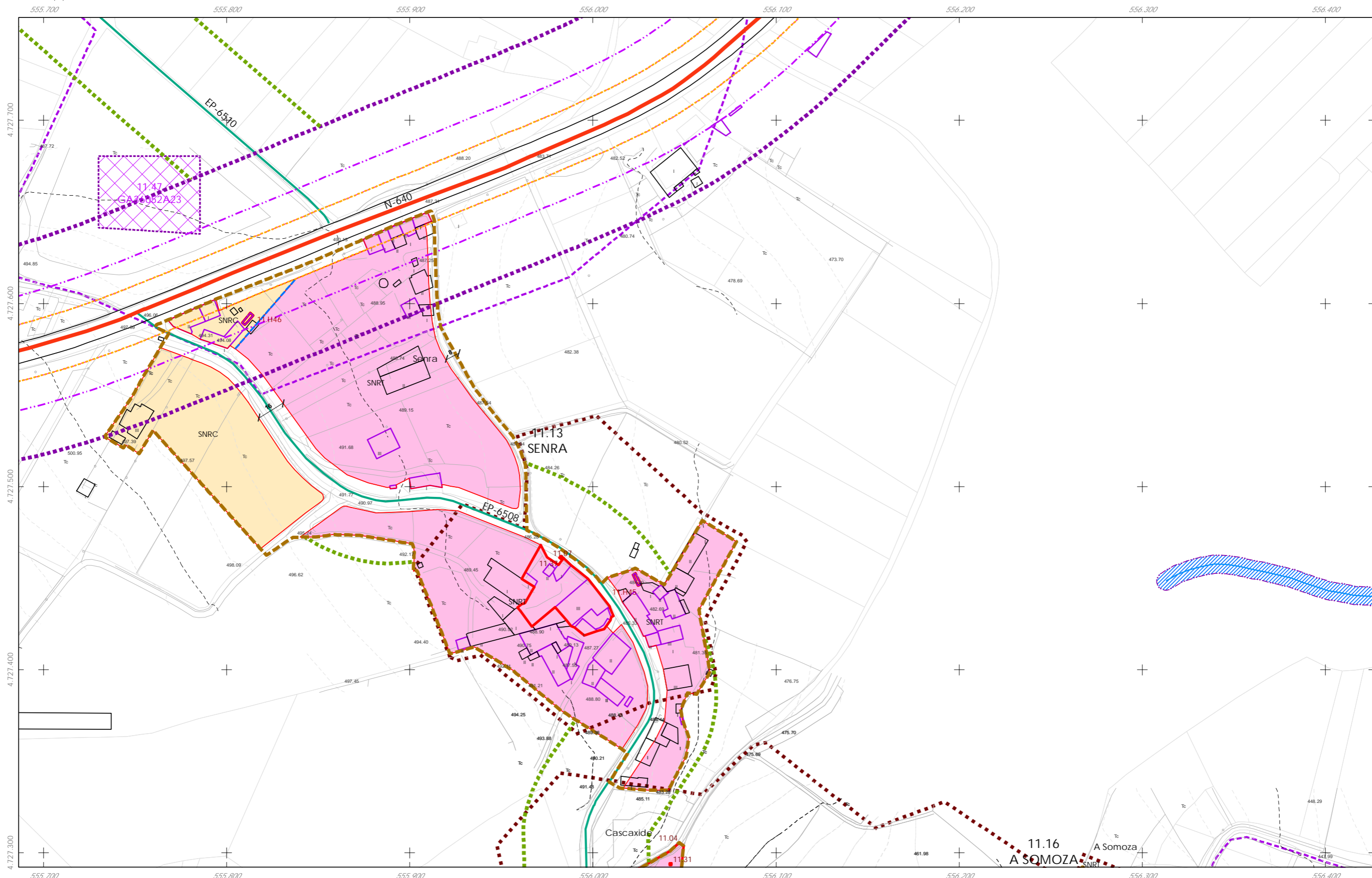
Aprobación Definitiva

V. PLANOS DE ORDENACIÓN

V. PLANOS DE ORDENACIÓN

V.10 ORDENACIÓN NÚCLEOS RURAIS

0 25 50 100 Metros

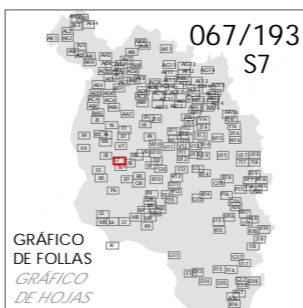


- CLASIFICACIÓN DO SOLO**
- SOLO URBANO**
- S.U. (Solo Urbano Residencial)
 - API- (Área de Planeamento Incorporado)
- SOLO URBANIZABLE**
- SUD-R (S. Urbanizable Delimitado Residencial)
 - SUD-I (S. Urbanizable Delimitado Industrial)
 - Zona de servidume de protección de cauces

- SOLO DE NÚCLEO RURAL**
- Delimitación de núcleo rural
 - Solo de Núcleo Rural Común
 - Solo de Núcleo Rural Tradicional
 - Edificacións tradicionais
 - Aliñación de edificación
 - Aliñación de viario
 - Liña de cambio de ordenanza

- PATRIMONIO CULTURAL**
- Patrimonio Cultural
 - Contorno de protección
 - API - Área de Protección Integral
 - CPX - Contorno de protección de Xacemento
 - Rutas culturais
 - Camiño de Santiago - Via da Prata
 - *** Camiño Real
 - Territorio Histórico

- Equipamentos**
- Zonas Verdes / Esp. Libres
 - Dotacións IC (APAR / ESER)
- Alñacións de estradas**
- EST
 - AUT
 - DEP
 - MUN
 - FFCC
 - AVE



Concello de SILLEDA

ALFONSO BOTANA

36052_PXOM_202303_AD

Marzo 2023

1:2.000

CONCELLO DE SILLEDA (PONTEVEDRA)

AYUNTAMIENTO DE SILLEDA (PONTEVEDRA)

PLAN XERAL DE ORDENACIÓN MUNICIPAL

PLAN GENERAL DE ORDENACIÓN MUNICIPAL

Alfonso Botana S.L.

Aprobación Definitiva

V. PLANOS DE ORDENACIÓN

V. PLANOS DE ORDENACIÓN

V.10 ORDENACIÓN NÚCLEOS RURAIS

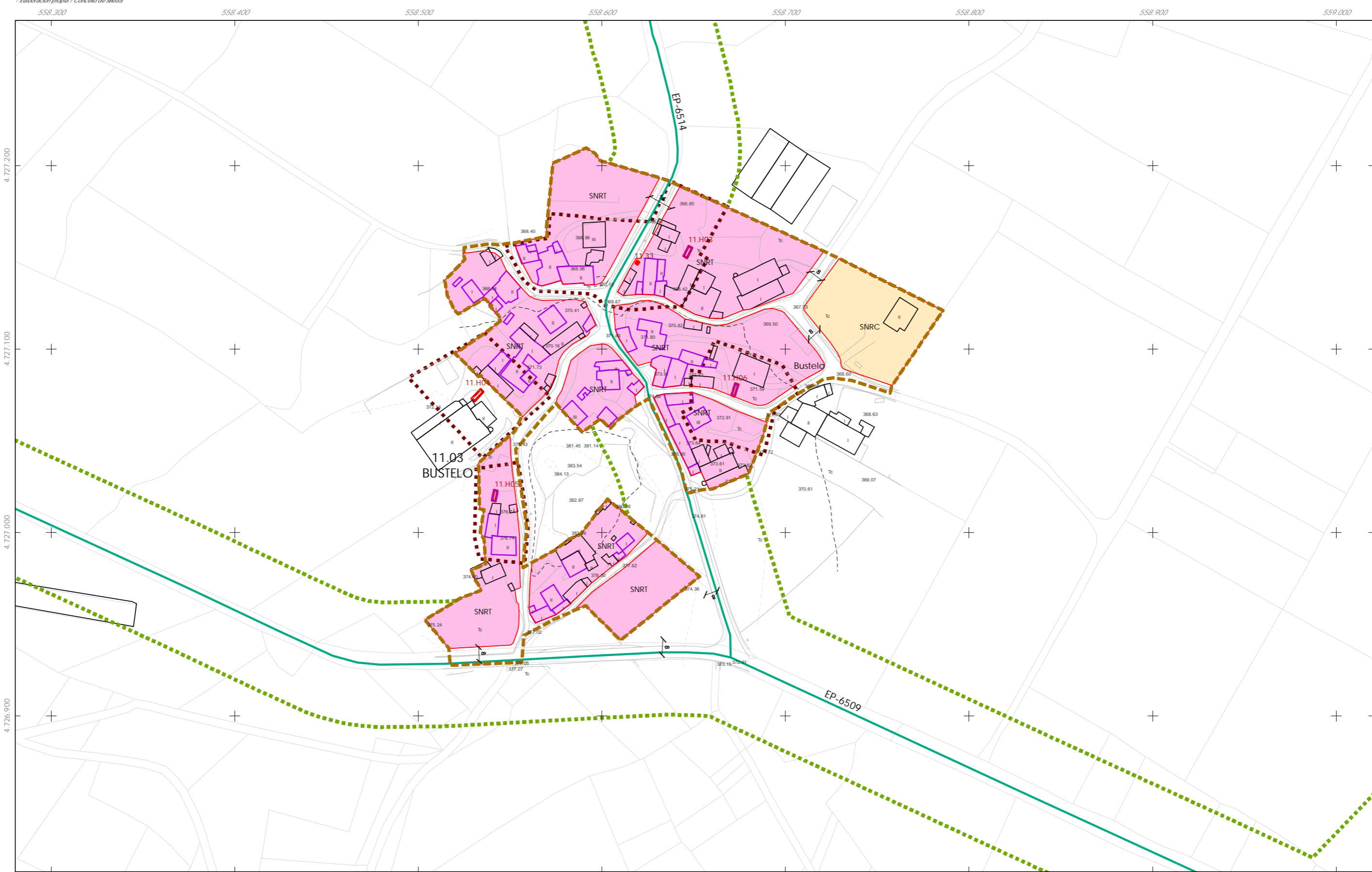
0 25 50 100 Metros

00.00 n° de catálogo GA36021000 código xacemento

00.00 n° de catálogo

Alñacións de estradas: EST, AUT, DEP, MUN, FFCC, AVE

Caizada, Liña de Dominio Público EST, Liña de Dominio Público AUT, Liña de afectación AUT, Liña de afectación DEP, Liña de afectación EST, Dominio Público de Ferrocarris, Liña Lim. de Edificación FFCC, Zona de servidume, Zona de Afectación de FFCC

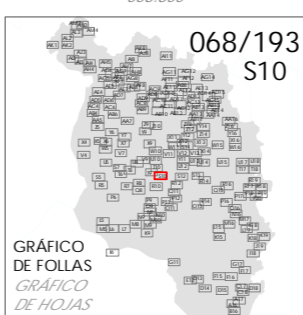


- CLASIFICACIÓN DO SOLO**
- SOLO URBANO**
- S.U. (Solo Urbano Residencial)
 - API- (Área de Planeamento Incorporado)
- SOLO URBANIZABLE**
- SUD-R (S. Urbanizable Delimitado Residencial)
 - SUD-I (S. Urbanizable Delimitado Industrial)
 - Zona de servidume de protección de cauces

- SOLO DE NÚCLEO RURAL**
- Delimitación de núcleo rural
 - Solo de Núcleo Rural Común
 - Solo de Núcleo Rural Tradicional
 - Edificacions tradicionais
 - Aliñación de edificación
 - Aliñación de viairo
 - Liña de cambio de ordenanza

- PATRIMONIO CULTURAL**
- Patrimonio Cultural
 - Contorno de protección
 - API - Área de Protección Integral
 - CPX - Contorno de protección de Xacemento
 - Rutas culturais
 - Camiño de Santiago - Via da Prata
 - *** Camiño Real
 - Territorio Histórico
- 00.00 nº de catálogo GA36021000 código xacemento
 00.00 nº de catálogo

- Equipamentos**
- Zonas Verdes / Esp. Libres
 - Equipamentos: AJnº Áreas recreativas, CFnº Campo de festa, CEnº Cemiterio, CAnº Campam. xuvenil, CAntº Camping, Dnº Deportivo
 - Jnº Xardin, Pnº Parque, Dnº DeportivoRnº Religioso, Enº Escola, SANº Sanitario-Asistencial, MJnº Multiusos, SCnº Sociocultural, MAnº Matadeiro
 - MDnº Merendeiro
 - Dotacións IC (APAR / ESER)
- Afeccións de estradas: EST, AUT, DEP, MUN, FFCC, AVE
- Caíza, Línea de Dominio Público EST, Línea de Dominio Público AUT, Línea de Dominio Público DEP, Zona de servidume, Línea de afección AUT, Línea de afección DEP, Dominio Público de Ferrocarrís, Línea Lim. de Edificación FCCC, Zona de Afección de FFCC



068/193
S10

Concello de SILLEDA

ALFONSO BOTANA

36052_PXOM_202303_AD

Marzo 2023

ETRS 89 29N
EPSG: 25829

1:2.000

0 25 50 100 Metros

CONCELLO DE SILLEDA (PONTEVEDRA)

AYUNTAMIENTO DE SILLEDA (PONTEVEDRA)

PLAN XERAL DE ORDENACIÓN MUNICIPAL

PLAN GENERAL DE ORDENACIÓN MUNICIPAL

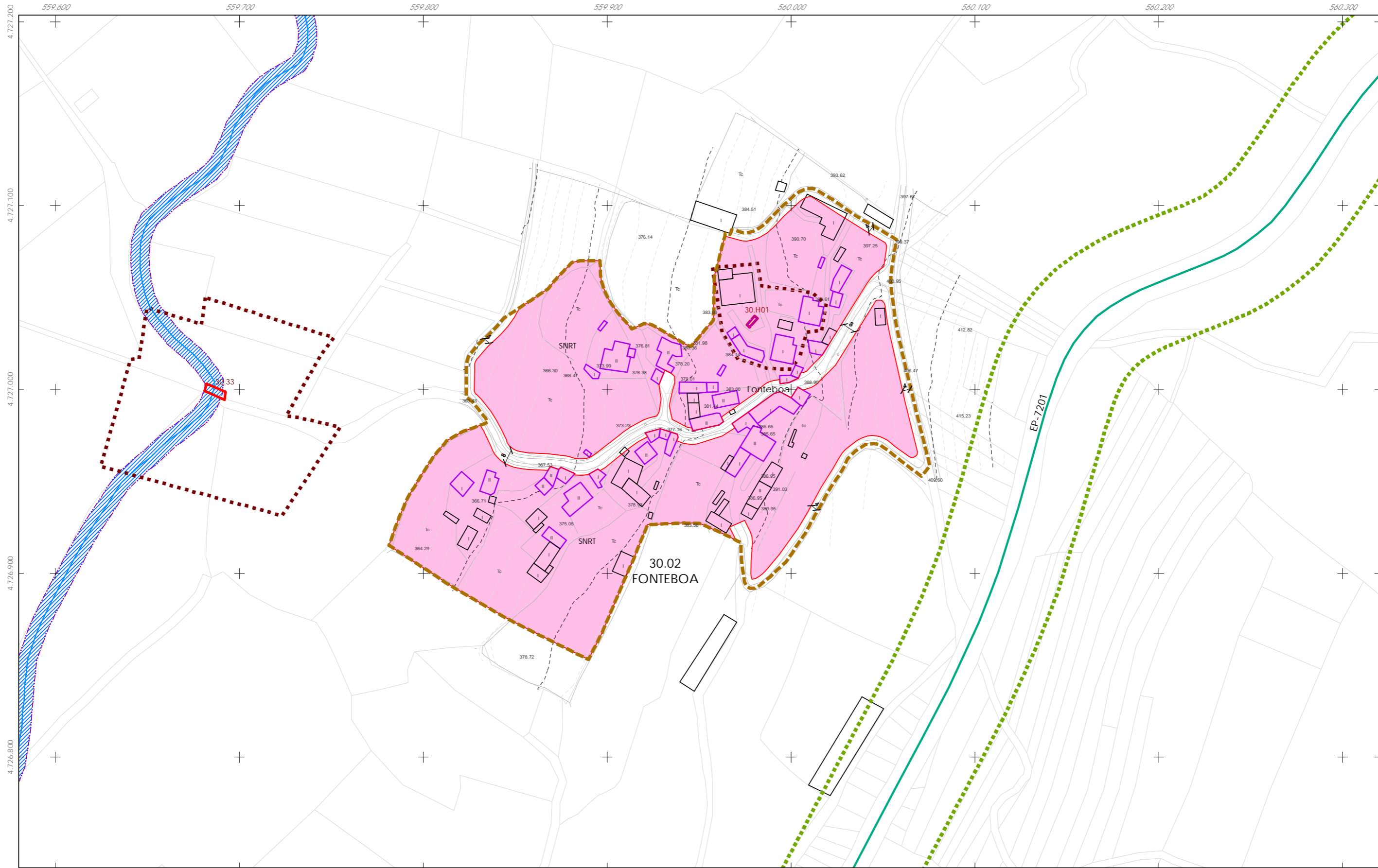
Alfonso Botana S.L.

Aprobación Definitiva

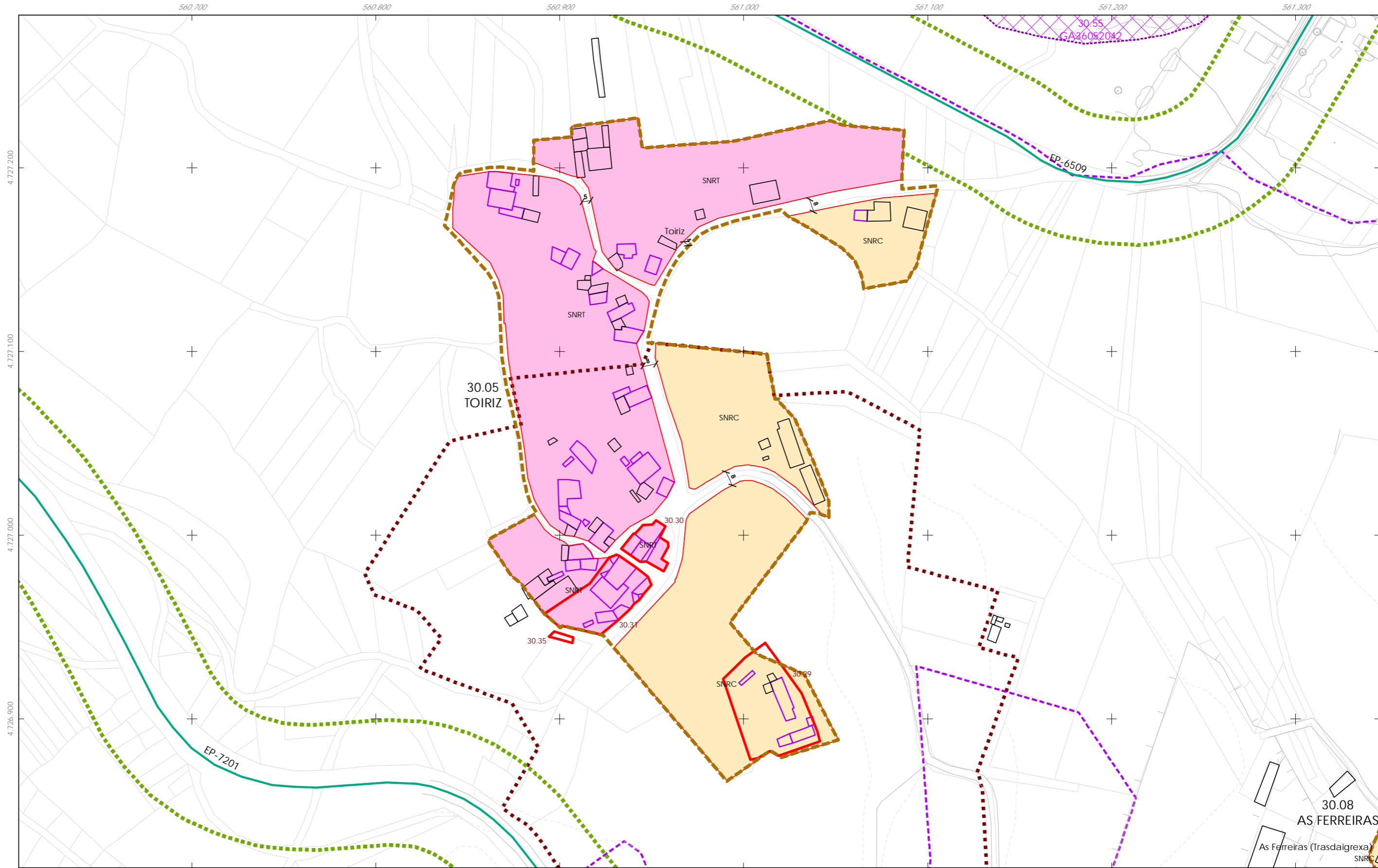
V. PLANOS DE ORDENACIÓN

V. PLANOS DE ORDENACIÓN

V.10 ORDENACIÓN NÚCLEOS RURAIS



<p>CLASIFICACIÓN DO SOLO</p> <p>SOLO URBANO</p> <ul style="list-style-type: none"> S.U. (Solo Urbano Residencial) API- (Área de Planeamento Incorporado) <p>SOLO URBANIZABLE</p> <ul style="list-style-type: none"> SUD-R (S. Urbanizable Delimitado Residencial) SUD-I (S. Urbanizable Delimitado Industrial) Zona de servidume de protección de cauces 	<p>SOLO DE NÚCLEO RURAL</p> <ul style="list-style-type: none"> Delimitación de núcleo rural Solo de Núcleo Rural Común Solo de Núcleo Rural Tradicional Edificacions tradicionais Aliñación de edificación Aliñación de viaño Liña de cambio de ordenanza 	<p>PATRIMONIO CULTURAL</p> <ul style="list-style-type: none"> Patrimonio Cultural Contorno de protección API - Área de Protección Integral CPX - Contorno de protección de Xacemento Rutas culturais Camino de Santiago - Via da Prata Camiño Real Territorio Histórico <p>00.00 n° de catálogo GA36021000 código xacemento 00.00 n° de catálogo</p>	<p>Equipamentos</p> <ul style="list-style-type: none"> Equipamentos Zonas Verdes / Esp. Libres <p>Dotacións IC (APAR / ESER)</p> <ul style="list-style-type: none"> Dotacións IC (APAR / ESER) <p>Afectacións de estradas</p> <ul style="list-style-type: none"> EST AUT DEP MUN FFCC AVE <p>Abreviaturas:</p> <ul style="list-style-type: none"> AJn° Áreas recreativas CFn° Campo de festa CEn° Cemiterio Cn° Campam. xuvenil CAnt° Camping Dn° Deportivo Jn° Xardin Pn° Parque Dn° DeportivoRn° Relixioso Ern° Escola MUn° Multiusos MDn° Merendeiro SAnt° Sanitario-Asistencial SCRn° Sociocultural MAnt° Matadeiro <p>Abreviaturas de estradas:</p> <ul style="list-style-type: none"> Cañada Liña de Dominio Público EST Liña de Dominio Público AUT Zona de servidume Liña de afectación AUT Liña de afectación DEP Liña de afectación EST Dominio Público de Ferrocarril Liña Lim. de Edificación FFCC Zona de Afectación de FFCC 	<div style="display: flex; align-items: center;"> <div style="margin-left: 10px;"> <p>069/193 S12</p> </div> </div> <p>GRÁFICO DE FOLLAS GRÁFICO DE HOJAS</p>	<p>Concello de SILLEDA</p> <p>ALFONSO BOTANA S.L.</p> <p>36052_PXOM_202303_AD</p> <p>Marzo 2023 Marzo 2023</p> <p>ETRS 89 29N EPSG: 25829</p> <p>1:2.000</p>	<p>CONCELLO DE SILLEDA (PONTEVEDRA) AYUNTAMIENTO DE SILLEDA (PONTEVEDRA)</p> <p>PLAN XERAL DE ORDENACIÓN MUNICIPAL PLAN GENERAL DE ORDENACIÓN MUNICIPAL</p> <p>Alfonso Botana S.L. Aprobación Definitiva</p> <p>V. PLANOS DE ORDENACIÓN V. PLANOS DE ORDENACIÓN</p> <p>V.10 ORDENACIÓN NÚCLEOS RURAIS</p> <p>0 25 50 100 Metros</p>
---	--	--	---	---	---	--

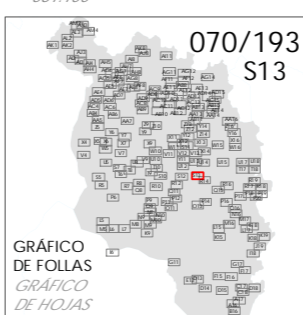


- CLASIFICACIÓN DO SOLO**
- SOLO URBANO**
- S.U. (Solo Urbano Residencial)
 - AP. (Área de Planeamento Incorporado)
- SOLO URBANIZABLE**
- SUD-R (S. Urbanizable Delimitado Residencial)
 - SUD-I (S. Urbanizable Delimitado Industrial)
 - Zona de servidume de protección de cauces

- SOLO DE NÚCLEO RURAL**
- Delimitación de núcleo rural
 - Solo de Núcleo Rural Común
 - Solo de Núcleo Rural Tradicional
 - Edificacións tradicionais
 - Aliñación de edificación
 - Aliñación de viaño
 - Liña de cambio de ordenanza

- PATRIMONIO CULTURAL**
- Patrimonio Cultural
 - Contorno de protección
 - API - Área de Protección Integral
 - CPX - Contorno de protección de Xacemento
 - Rutas culturais
 - Camiño de Santiago - Via da Prata
 - Camiño Real
 - Territorio Histórico
- 00.00 nº de catálogo GA36021000 código xacemento
00.00 nº de catálogo

- Equipamentos**
- Zonas Verdes / Esp. Libres
 - Dotacións IC (APAR / ESER)
- Afectións de estradas**
- EST (Existente)
 - AUT (Autovía)
 - DEP (Deposición)
 - MUN (Municipal)
 - FFCC (Ferrocarril)
 - AVE (Autovía de peaje)
- Afectións de edificios**
- Cañada
 - Liña de Dominio Público EST
 - Liña de Dominio Público AUT
 - Liña de afectación AUT
 - Liña de afectación DEP
 - Liña lim. de Edificación FFCC
 - Liña de afectación EST
 - Dominio Público de Ferrocarril
- Equipamentos**
- AJnº Áreas recreativas
 - CFnº Campo de festa
 - CEnº Cemiterio
 - Cnº Campam. xuvenil
 - CAntº Camping
 - Dnº Deportivo
 - Jnº Xardin
 - Pnº Parque
 - Dnº DeportivoRnº Relixioso
 - Enº Escola
 - SAntº Sanitario-Asistencial
 - MUnº Multiusos
 - MANº Matadeiro
 - MDnº Merendeiro



070/193
S13

Concello de SILLEDA

CONCELLO DE SILLEDA (PONTEVEDRA)
AYUNTAMIENTO DE SILLEDA (PONTEVEDRA)

PLAN XERAL DE ORDENACIÓN MUNICIPAL
PLAN GENERAL DE ORDENACIÓN MUNICIPAL

Alfonso Botana S.L.
Aprobación Definitiva

V. PLANOS DE ORDENACIÓN
V. PLANOS DE ORDENACIÓN

V.10 ORDENACIÓN NÚCLEOS RURAIS

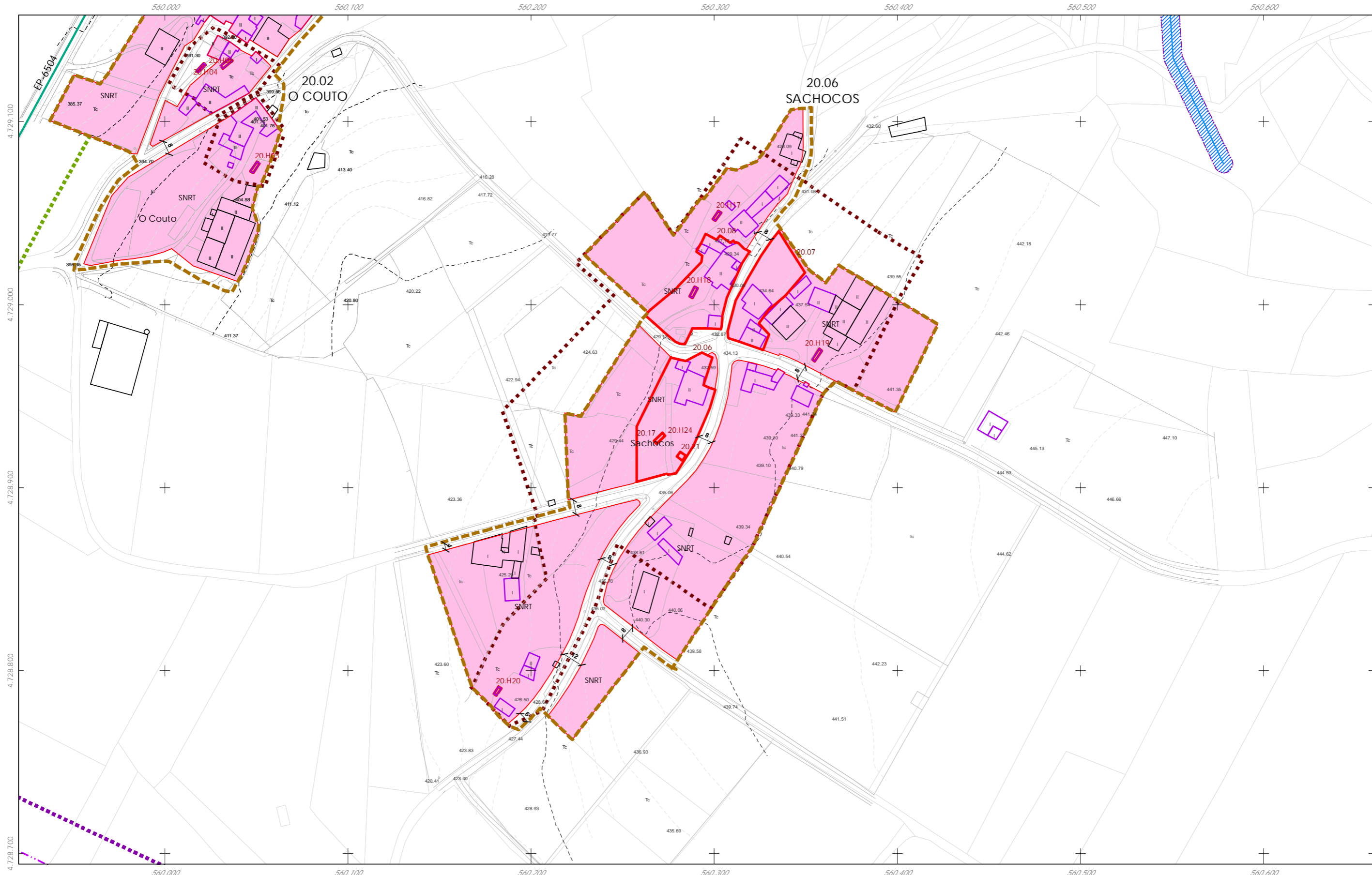
36052_PXOM_202303_AD

Marzo 2023
Marzo 2023

ETRS 89 29N
EPSG: 25829

1:2.000

0 25 50 100 Metros



CLASIFICACIÓN DO SOLO

SOLO URBANO

- S.U. (Solo Urbano Residencial)
- API- (Área de Planeamento Incorporado)

SOLO URBANIZABLE

- SUD-R (S. Urbanizable Delimitado Residencial)
- SUD-I (S. Urbanizable Delimitado Industrial)
- Zona de servidume de protección de cauces

SOLO DE NÚCLEO RURAL

- Delimitación de núcleo rural
- Solo de Núcleo Rural Común
- Solo de Núcleo Rural Tradicional
- Edificacions tradicionais
- Aliñación de edificación
- Aliñación de viario
- Liña de cambio de ordenanza

PATRIMONIO CULTURAL

- Patrimonio Cultural
- Contorno de protección
- API - Área de Protección Integral
- CPX - Contorno de protección de Xacemento
- Rutas culturais
- Camiño de Santiago - Via da Prata
- Camino Real
- Territorio Histórico

00.00 nº de catálogo GA36021000 código xacemento
00.00 nº de catálogo

Equipamentos

- Zonas Verdes / Esp. Libres
- Dotacións IC (APAR / ESER)

AJnº Áreas recreativas Jnº Xardín MDnº Merendeiro
 CFnº Campo de festa Pnº Parque
 CEnº Cemiterio Dnº DeportivoRnº Religioso
 Cnº Campam. xuvenil Enº Escola SANº Sanitario-Asistencial
 CAnº Camping MUnº Multiusos SCRnº Sociocultural
 Dnº Deportivo MAnº Matadeiro

Afecións de estradas: EST (roxo), AUT (azul), DEP (verde), MUN (rosa), FFCC (naranxa), AVE (amarelo)

— Calzada — Liña de Dominio Público EST — Liña de afectación AUT — Dominio Público de Ferrocarril
 — Liña límite de edif. — Liña de Dominio Público AUT — Liña de afectación DEP — Liña lím. de Edificación FFCC
 — Zona de servidume — Liña de afectación EST — Zona de Afectación de FFCC



Concello de SILLEDA

ALFONSO BOTANA
ARQUITECTURA URBANÍSTICA E ESCARPELÍSTICA

36052_PXOM_202303_AD
Marzo 2023 ETRS 89 29N
EPSG: 25829

1:2.000

CONCELLO DE SILLEDA (PONTEVEDRA)
AYUNTAMIENTO DE SILLEDA (PONTEVEDRA)

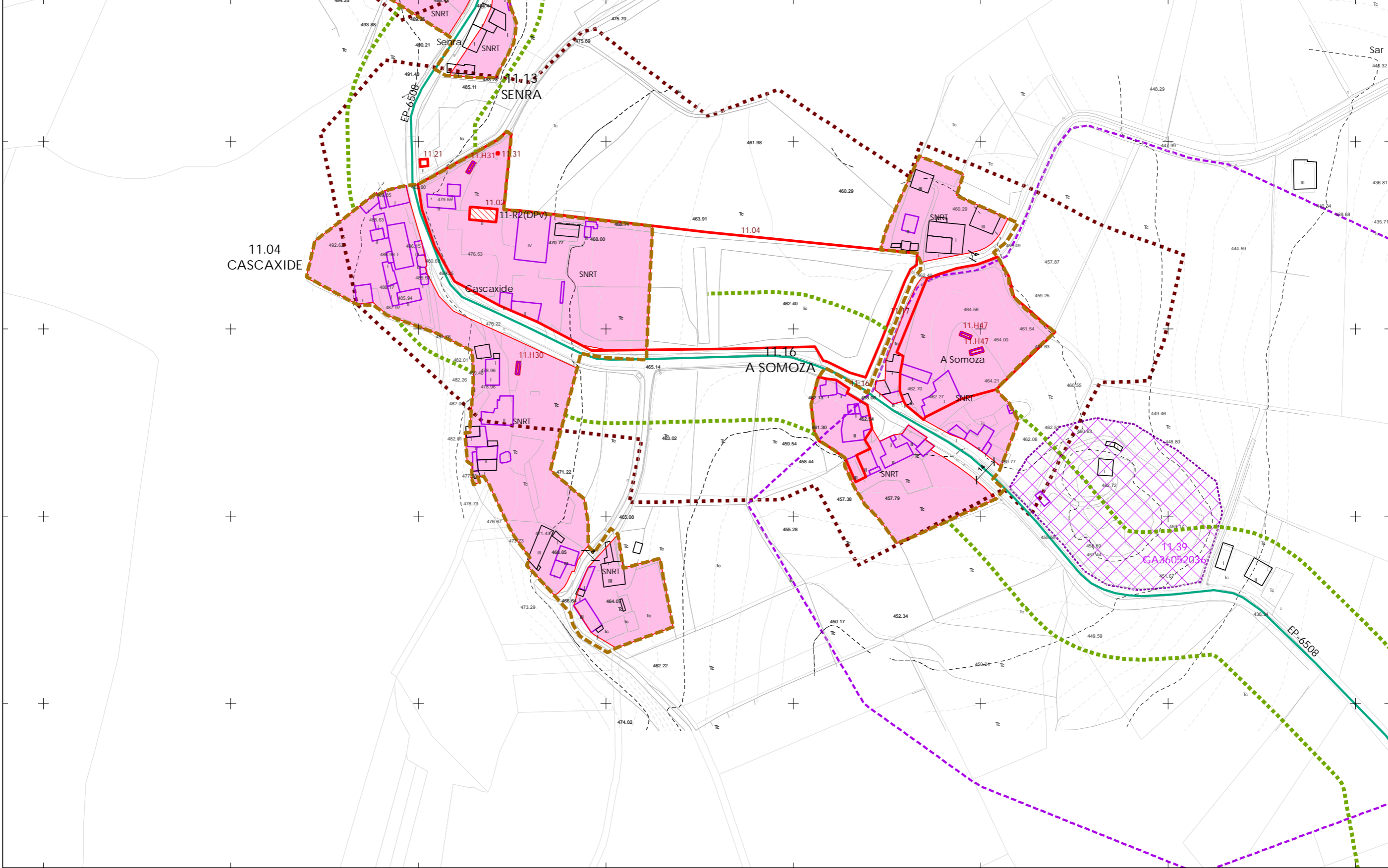
PLAN XERAL DE ORDENACIÓN MUNICIPAL
PLAN GENERAL DE ORDENACIÓN MUNICIPAL

Alfonso Botana S.L.
Aprobación Definitiva

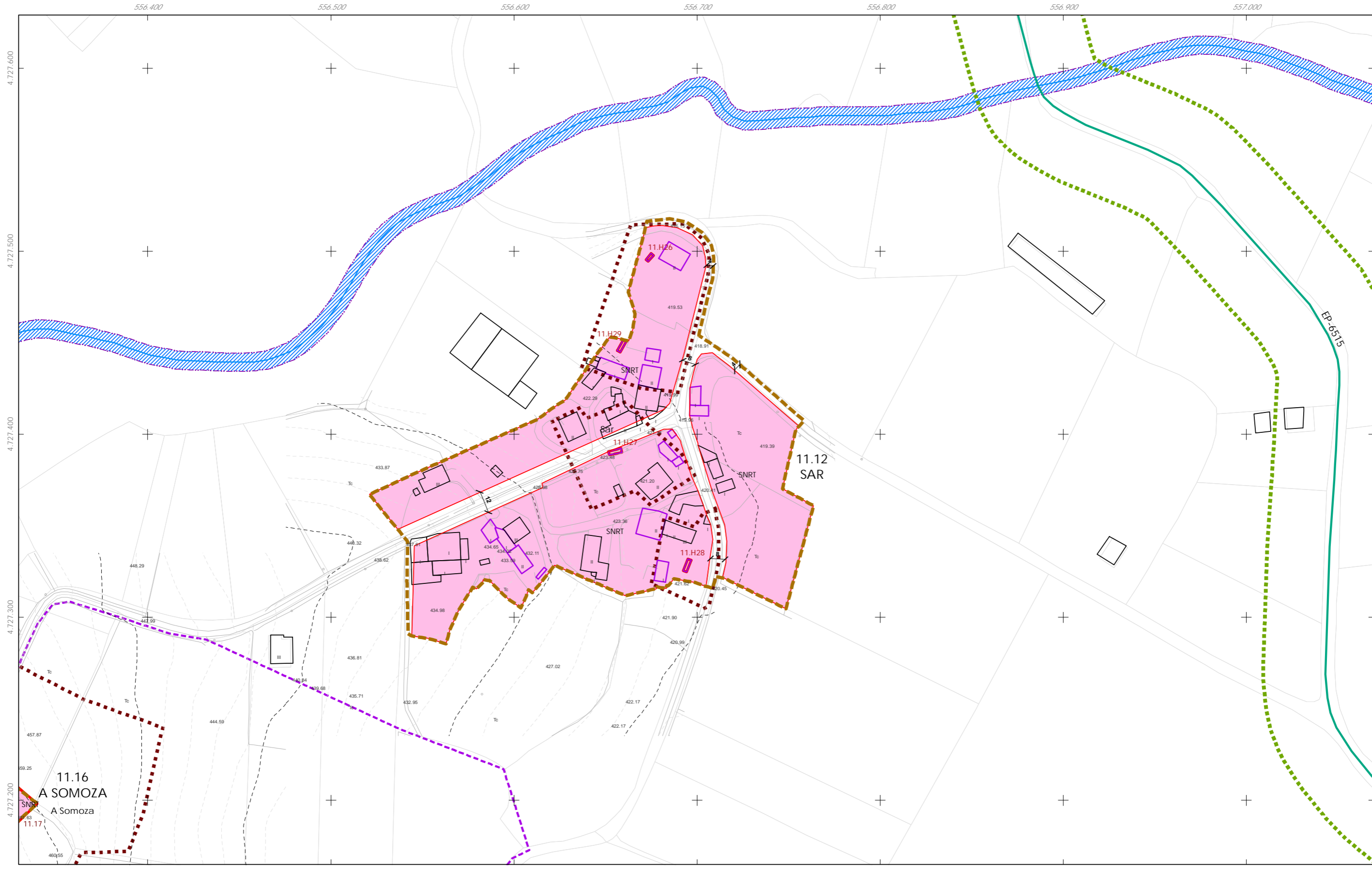
V. PLANOS DE ORDENACIÓN
V. PLANOS DE ORDENACIÓN

V.10 ORDENACIÓN NÚCLEOS RURAIS

0 25 50 100 Metros



<p>CLASIFICACIÓN DO SOLO</p> <p>SOLO URBANO</p> <ul style="list-style-type: none"> S.U. (Solo Urbano Residencial) API- (Área de Planeamento Incorporado) <p>SOLO URBANIZABLE</p> <ul style="list-style-type: none"> SUD-R (S. Urbanizable Delimitado Residencial) SUD-I (S. Urbanizable Delimitado Industrial) Zona de servidume de protección de cauces 	<p>SOLO DE NÚCLEO RURAL</p> <ul style="list-style-type: none"> Delimitación de núcleo rural Solo de Núcleo Rural Común Solo de Núcleo Rural Tradicional Edificacions tradicionais Aliñación de edificación Aliñación de viaño Liña de cambio de ordenanza 	<p>PATRIMONIO CULTURAL</p> <ul style="list-style-type: none"> Patrimonio Cultural Contorno de protección API - Área de Protección Integral CPX - Contorno de protección de Xacemento Rutas culturais Camiño de Santiago - Via da Prata *** Camiño Real Territorio Histórico 	<p>Equipamentos</p> <ul style="list-style-type: none"> Zonas Verdes / Esp. Libres Equipamentos: AUnº, CFnº, CEnº, Cnº, CAnº, Dnº, Jnº, Pnº, Dnº, Erº, MUJnº, MDnº, Merendeiro, Pnº, Relixioso, SAnº, Sociocultural, Matadeiro Dotacións IC (APAR / ESER) Afeccións de estradas: EST, AUT, DEP, MUN, FFCC, AVE Calzada, Línea de Dominio Público EST, Línea de Dominio Público AUT, Zona de servidume, Línea de afección AUT, Línea de afección DEP, Línea de afección EST, Dominio Público de Ferrocarril, Línea Lim. de Edificación FFCC, Zona de Afección de FFCC 	<p>072/193 T6</p> <p>GRÁFICO DE FOLLAS GRÁFICO DE HOJAS</p>	<p>Concello de SILLEDA</p> <p>ALFONSO BOTANA S.L.</p> <p>36052_PXOM_202303_AD</p> <p>Marzo 2023</p> <p>ETRS 89 29N EPSG: 25829</p> <p>1:2.000</p>	<p>CONCELLO DE SILLEDA (PONTEVEDRA)</p> <p>AYUNTAMIENTO DE SILLEDA (PONTEVEDRA)</p> <p>PLAN XERAL DE ORDENACIÓN MUNICIPAL PLAN GENERAL DE ORDENACIÓN MUNICIPAL</p> <p>Alfonso Botana S.L.</p> <p>Aprobación Definitiva</p> <p>V. PLANOS DE ORDENACIÓN V. PLANOS DE ORDENACIÓN</p> <p>V.10 ORDENACIÓN NÚCLEOS RURAIS</p>
--	---	--	---	---	---	---



- CLASIFICACIÓN DO SOLO**
- SOLO URBANO**
- S.U. (Solo Urbano Residencial)
 - AP- (Área de Planeamento Incorporado)
- SOLO URBANIZABLE**
- SUD-R (S. Urbanizable Delimitado Residencial)
 - SUD-I (S. Urbanizable Delimitado Industrial)
 - Zona de servidume de protección de cauces

- SOLO DE NÚCLEO RURAL**
- Delimitación de núcleo rural
 - Solo de Núcleo Rural Común
 - Solo de Núcleo Rural Tradicional
 - Edificacions tradicionais
 - Aliñación de edificación
 - Aliñación de viaño
 - Liña de cambio de ordenanza

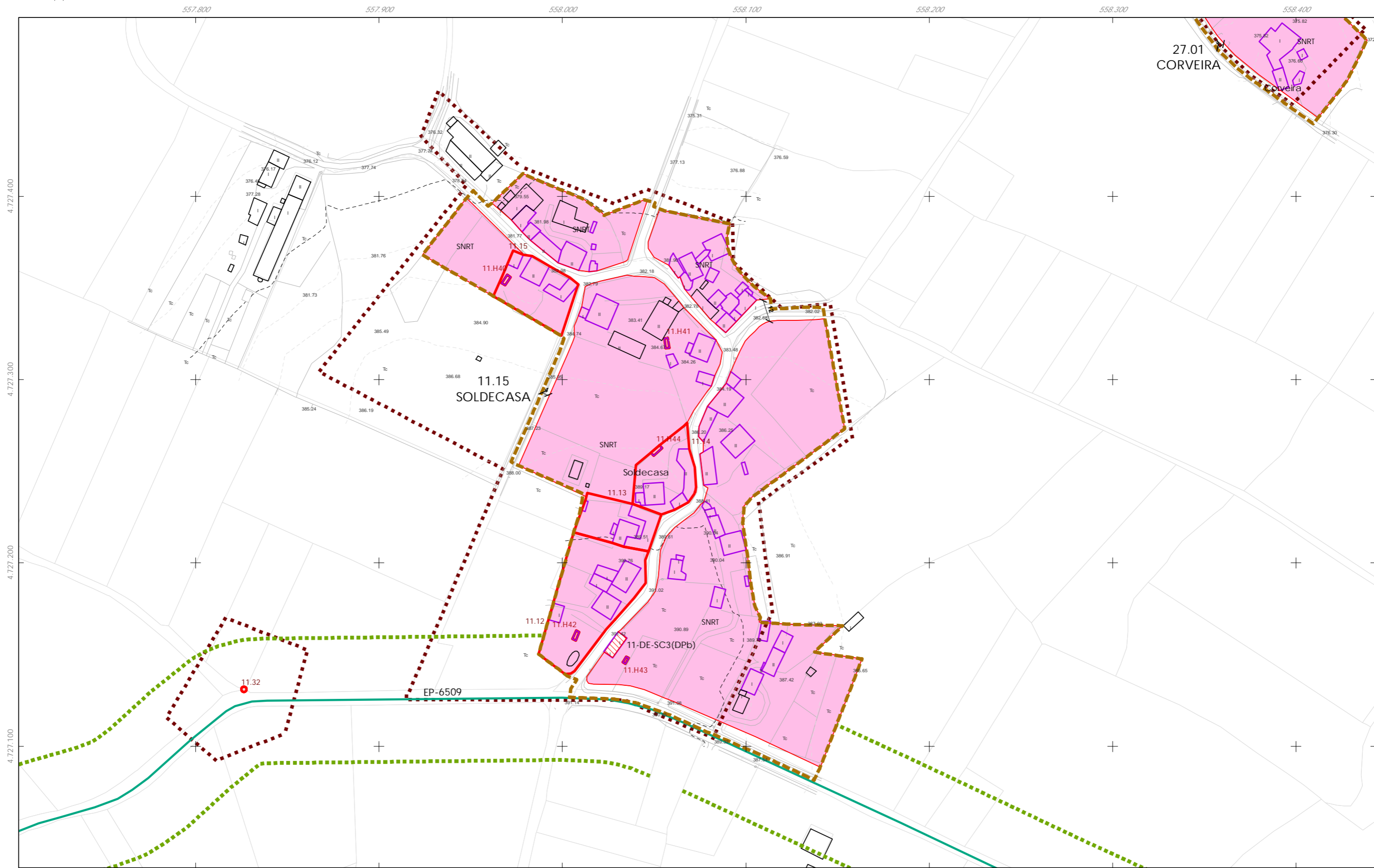
- PATRIMONIO CULTURAL**
- Patrimonio Cultural
 - Contorno de protección
 - API - Área de Protección Integral
 - CPX - Contorno de protección de Xacemento
 - Rutas culturais
 - Camiño de Santiago - Via da Prata
 - Camiño Real
 - Territorio Histórico
- 00.00 n° de catálogo GA36021000 código xacemento
00.00 n° de catálogo

- Equipamentos**
- Zonas Verdes / Esp. Libres**
- AJn° Áreas recreativas Jn° Xardín MDn° Merendeiro
 CFn° Campo de festa Pn° Parque
 CEn° Cemiterio Dn° DeportivoRn° Religioso
 Cn° Campam. xuvenil En° Escola SAN° Sanitario-Asistencial
 CAn° Camping MUn° Multiusos SCR° Sociocultural
 Dn° Deportivo MAn° Matadeiro
- Afeccións de estradas: EST, AUT, DEP, MUN, FFCC, AVE
- Calzada — Liña de Dominio Público EST — Liña de afección AUT — Dominio Público de Ferrocarril
 — Liña límite de edif. — Liña de Dominio Público AUT — Liña de afección DEP — Liña lím. de Edificación FFCC
 — Zona de servidume — Liña de afección EST — Zona de Afección de FFCC

Dotacións IC (APAR / ESER)



Concello de SILLEDA ALFONSO BOTANA S.L. MARZO 2023 ETRS 89 29N EPSG: 25829	CONCELLO DE SILLEDA (PONTEVEDRA) AYUNTAMIENTO DE SILLEDA (PONTEVEDRA) PLAN XERAL DE ORDENACIÓN MUNICIPAL PLAN GENERAL DE ORDENACIÓN MUNICIPAL
	Alfonso Botana S.L. Aprobación Definitiva V. PLANOS DE ORDENACIÓN V. PLANOS DE ORDENACIÓN V.10 ORDENACIÓN NÚCLEOS RURAIS
36052_PXOM_202303_AD Marzo 2023 1:2.000	0 25 50 100 Metros

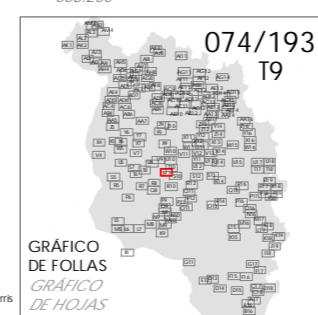


- CLASIFICACIÓN DO SOLO**
- SOLO URBANO**
- S.U. (Solo Urbano Residencial)
 - API- (Área de Planeamento Incorporado)
- SOLO URBANIZABLE**
- SUD-R (S. Urbanizable Delimitado Residencial)
 - SUD-I (S. Urbanizable Delimitado Industrial)
 - Zona de servidume de protección de cauces

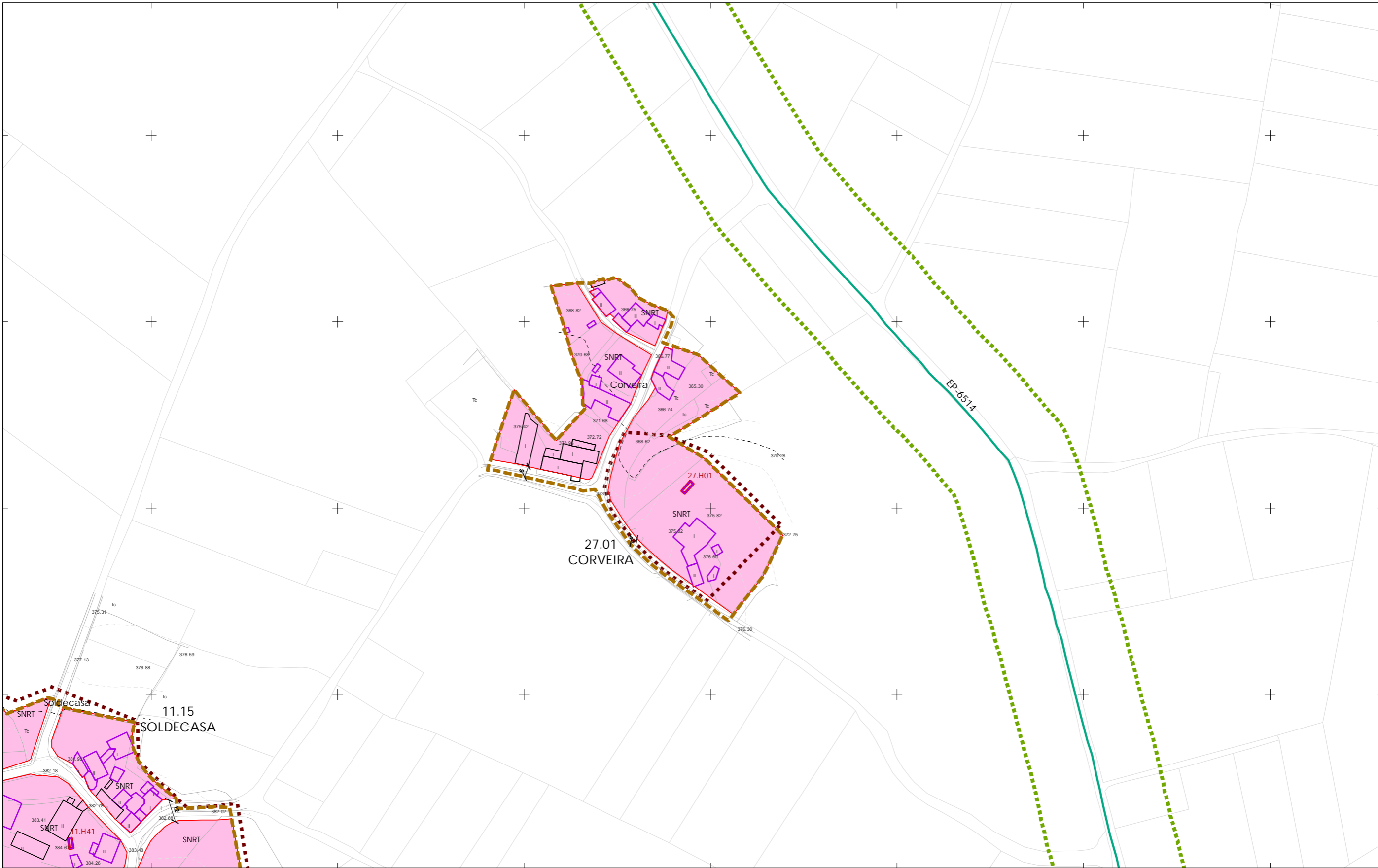
- SOLO DE NÚCLEO RURAL**
- Delimitación de núcleo rural
 - Solo de Núcleo Rural Común
 - Solo de Núcleo Rural Tradicional
 - Edificacions tradicionais
 - Aliñación de edificación
 - Aliñación de viaño
 - Liña de cambio de ordenanza

- PATRIMONIO CULTURAL**
- Patrimonio Cultural
 - Contorno de protección
 - API - Área de Protección Integral
 - CPX - Contorno de protección de Xacemento
 - Rutas culturais
 - Camiño de Santiago - Via da Prata
 - Camino Real
 - Territorio Histórico
- 00.00 nº de catálogo GA36021000 código xacemento
00.00 nº de catálogo

- Equipamentos**
- Zonas Verdes / Esp. Libres
 - Dotacións IC (APAR / ESER)
- AJnº Áreas recreativas Jnº Xardin MDnº Merendeiro
 CFnº Campo de festa Pnº Parque
 CEnº Cemiterio Dnº DeportivoRnº Religioso
 Cnº Campam. xuvenil Enº Escola SANº Sanitario-Asistencial
 CAnº Camping MJnº Multiusos SCnº Sociocultural
 Dnº Deportivo MAnº Matadeiro
- Afeccións de estradas: EST (roxo), AUT (azul), DEP (verde), MUN (magenta), FFCC (naranxa), AVE (amarelo)
- Calzada — Liña de Dominio Público EST — Liña de afección AUT — Dominio Público de Ferrocarril
 — Liña límite de edif. — Liña de Dominio Público AUT — Liña de afección DEP — Liña lím. de Edificación FFCC
 — Zona de servidume — Liña de afección EST — Zona de Afección de FFCC



Concello de SILEDA ALFONSO BOTANA ARQUITECTURA URBANÍSTICA E INGENIERÍA DE OBRAS DE ARTE	CONCELLO DE SILEDA (PONTEVEDRA) AYUNTAMIENTO DE SILEDA (PONTEVEDRA) PLAN XERAL DE ORDENACIÓN MUNICIPAL PLAN GENERAL DE ORDENACIÓN MUNICIPAL	
	Alfonso Botana S.L. Aprobación Definitiva V. PLANOS DE ORDENACIÓN V. PLANOS DE ORDENACIÓN NÚCLEOS RURAIS	
36052_PXOM_202303_AD Marzo 2023 Marzo 2023	ETRS 89 29N EPSG: 25829	1:2.000 0 25 50 100 Metros



CLASIFICACIÓN DO SOLO

SOLO URBANO

- S.U. (Solo Urbano Residencial)
- API- (Área de Planeamento Incorporado)

SOLO URBANIZABLE

- SUD-R (S. Urbanizable Delimitado Residencial)
- SUD-I (S. Urbanizable Delimitado Industrial)
- Zona de servidume de protección de cauces

SOLO DE NÚCLEO RURAL

- Delimitación de núcleo rural
- Solo de Núcleo Rural Común
- Solo de Núcleo Rural Tradicional
- Edificacións tradicionais
- Aliñación de edificación
- Aliñación de viaño
- Liña de cambio de ordenanza

PATRIMONIO CULTURAL

- Patrimonio Cultural
- Contorno de protección
- API - Área de Protección Integral
- CPX - Contorno de protección de Xacemento
- Rutas culturais
- Camiño de Santiago - Via da Prata
- Camiño Real
- Territorio Histórico

Equipamentos

- Zonas Verdes / Esp. Libres
- Dotacións IC (APAR / ESER)
- AJnº Áreas recreativas
- CFnº Campo de festa
- CEnº Cemiterio
- CAnº Campam. xuvenil
- CAntº Camping
- Dnº Deportivo
- Jnº Xardin
- Pnº Parque
- Dnº DeportivoRnº Relixioso
- Enº Escola
- MUnº Multiusos
- MDnº Merendeiro
- SAntº Sanitario-Asistencial
- SCnº Sociocultural
- MAntº Matadeiro

Afeccións de estradas: EST, AUT, DEP, MUN, FFCC, AVE



075/193
T10

Concello de SILLEDA

ALFONSO BOTANA

36052_PXOM_202303_AD

Marzo 2023

ETRS 89 29N
EPSG: 25829

1:2.000

CONCELLO DE SILLEDA (PONTEVEDRA)

AYUNTAMIENTO DE SILLEDA (PONTEVEDRA)

PLAN XERAL DE ORDENACIÓN MUNICIPAL

PLAN GENERAL DE ORDENACIÓN MUNICIPAL

Alfonso Botana S.L.

Aprobación Definitiva

V. PLANOS DE ORDENACIÓN

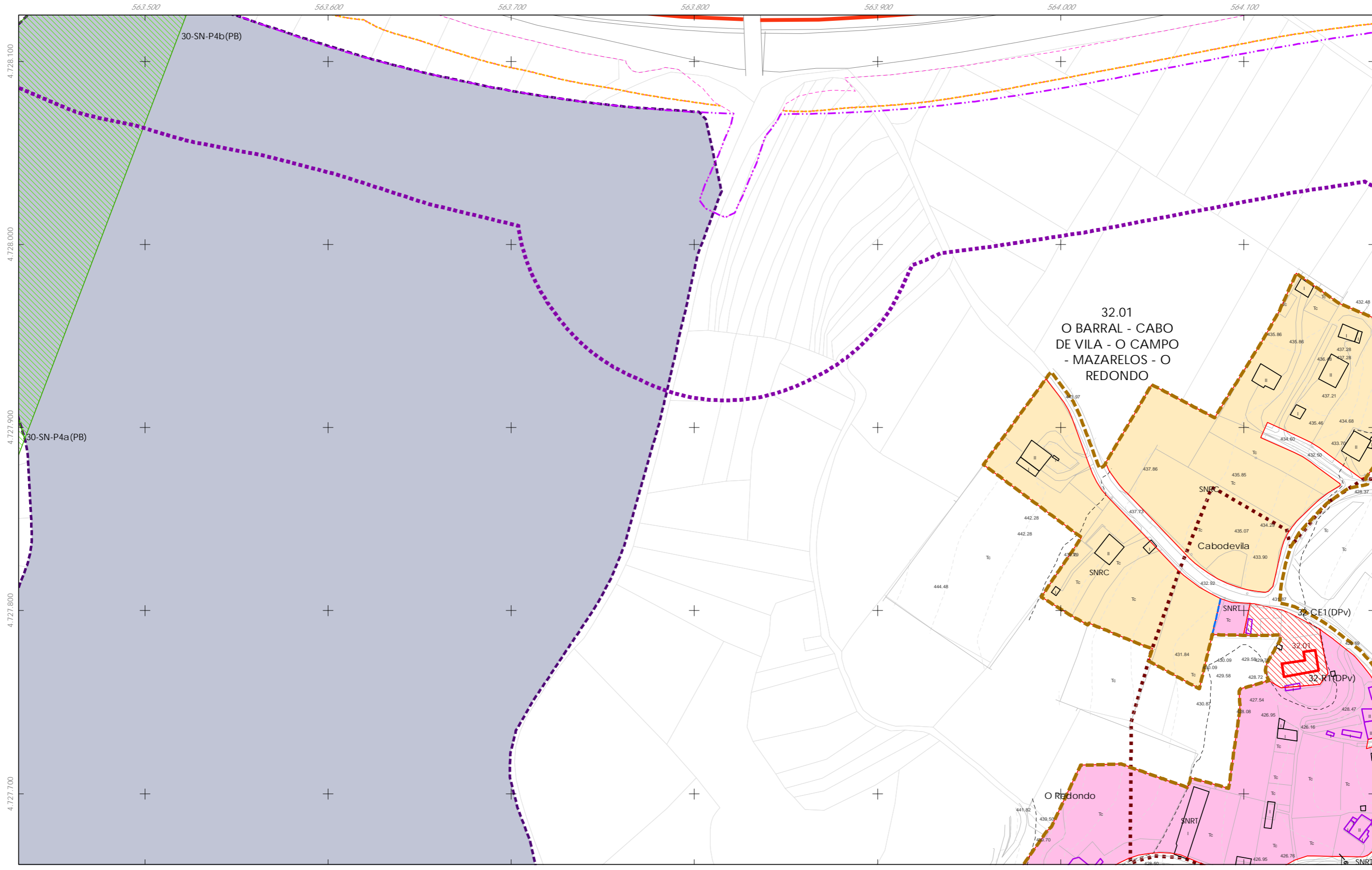
V. PLANOS DE ORDENACIÓN

V.10 ORDENACIÓN NÚCLEOS RURAIS

0 25 50 100 Metros

00.00 nº de catálogo GA36021000 código xacemento
00.00 nº de catálogo

— Calzada — Liña de Dominio Público EST — Liña de Dominio Público AUT — Zona de servidume — Liña límite de edif. — Zona de afección EST — Liña de afección AUT — Liña de afección DEP — Liña de afección FFCC — Zona de Afección de FFCC



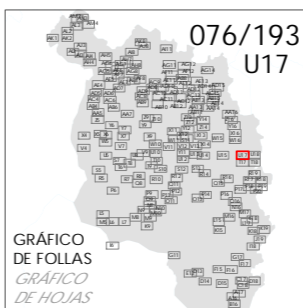
- CLASIFICACIÓN DO SOLO**
- SOLO URBANO**
- S.U. (Solo Urbano Residencial)
 - API- (Área de Planeamento Incorporado)
- SOLO URBANIZABLE**
- SUD-R (S. Urbanizable Delimitado Residencial)
 - SUD-I (S. Urbanizable Delimitado Industrial)
 - Zona de servidume de protección de cauces

- SOLO DE NÚCLEO RURAL**
- Delimitación de núcleo rural
 - Solo de Núcleo Rural Común
 - Solo de Núcleo Rural Tradicional
 - Edificacións tradicionais
 - Aliñación de edificación
 - Aliñación de viaño
 - Liña de cambio de ordenanza

- PATRIMONIO CULTURAL**
- Patrimonio Cultural
 - Contorno de protección
 - API - Área de Protección Integral
 - CPX - Contorno de protección de Xacemento
 - Rutas culturais
 - Camiño de Santiago - Via da Prata
 - Camiño Real
 - Territorio Histórico
- 00.00 nº de catálogo GA36021000 código xacemento
00.00 nº de catálogo

- Equipamentos**
- Zonas Verdes / Esp. Libres**
- código nº-SE (sistema existente)
código nº-SN (sistema novo)
(Pv) - Titularidade privada
- AJnº Áreas recreativas Jnº Xardín MDnº Merendeiro
CFnº Campo de festa Pnº Parque
CEnº Cemiterio Dnº Deportivo Rnº Religioso
Cnº Campam. xuvenil Enº Escola SAnº Sanitario-Asistencial
CAntº Camping MUnº Multiusos SCnº Sociocultural
Dnº Deportivo MAnº Matadeiro
- Afeccións de estradas: EST AUT DEP MUN FFCC AVE
- Caizada Liña de Dominio Público EST Liña de afección AUT Dominio Público de Ferrocarrís
Liña límite de edif. Liña de Dominio Público AUT Liña de afección DEP Liña lím. de Edificación FFCC
Zona de servidume Liña de afección EST Zona de Afección de FFCC

Dotacións IC (APAR / ESER)



076/193 U17

Concello de SILLEDA

ALFONSO BOTANA
ARQUITECTURA URBANÍSTICA E INGENIERÍA

36052_PXOM_202303_AD

Marzo 2023 ETRS 89 29N
Marzo 2023 EPSG: 25829

1:2.000

0 25 50 100 Metros

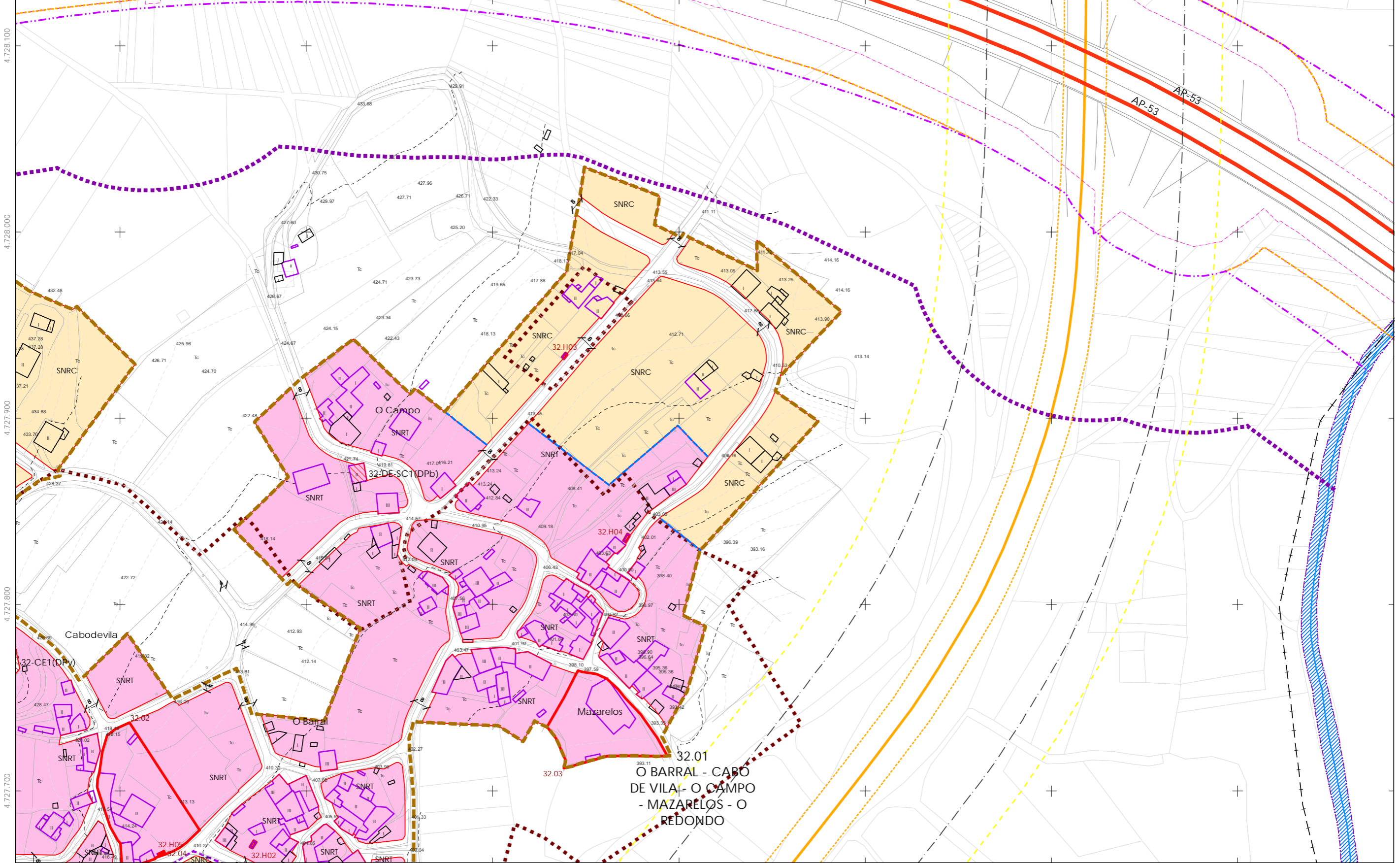
CONCELLO DE SILLEDA (PONTEVEDRA)
AYUNTAMIENTO DE SILLEDA (PONTEVEDRA)

PLAN XERAL DE ORDENACIÓN MUNICIPAL
PLAN GENERAL DE ORDENACIÓN MUNICIPAL

Alfonso Botana S.L.
Aprobación Definitiva

V. PLANOS DE ORDENACIÓN
V. PLANOS DE ORDENACIÓN

V.10 ORDENACIÓN NÚCLEOS RURAIS



- CLASIFICACIÓN DO SOLO**
- SOLO URBANO**
- S.U. (Solo Urbano Residencial)
 - AP- (Área de Planeamento Incorporado)
- SOLO URBANIZABLE**
- SUD-R (S. Urbanizable Delimitado Residencial)
 - SUD-I (S. Urbanizable Delimitado Industrial)
 - Zona de servidume de protección de cauces

- SOLO DE NÚCLEO RURAL**
- Delimitación de núcleo rural
 - Solo de Núcleo Rural Común
 - Solo de Núcleo Rural Tradicional
 - Edificacións tradicionais
 - Aliñación de edificación
 - Aliñación de viairo
 - Liña de cambio de ordenanza

- PATRIMONIO CULTURAL**
- Patrimonio Cultural
 - Contorno de protección
 - API - Área de Protección Integral
 - CPX - Contorno de protección de Xacemento
 - Rutas culturais
 - Camino de Santiago - Via da Prata
 - Camino Real
 - Territorio Histórico
- 00.00 nº de catálogo GA36021000 código xacemento
00.00 nº de catálogo

- Equipamentos**
- Zonas Verdes / Esp. Libres
 - Equipamentos
 - Dotacións IC (APAR / ESER)
- AUnº Áreas recreativas Jnº Xardín MDnº Merendeiro
 CFnº Campo de festa Pnº Parque
 CEnº Cemiterio Dnº DeportivoRnº Religioso
 CAnº Campam. xuvenil Enº Escola SAnº Sanitario-Asistencial
 CAnº Camping MUnº Multiusos SCnº Sociocultural
 Dnº Deportivo MAnº Matadeiro
- Afeccións de estradas: EST AUT DEP MUN FFCC AVE
 Calzada Línea de Dominio Público EST Línea de afección AUT Dominio Público de Ferrocarril
 Línea límite de edif. Línea de Dominio Público AUT Línea de afección DEP Línea Lim. de Edificación FFCC
 Zona de servidume Línea de afección EST Zona de Afección de FFCC



Concello de SILLEDA

CONCELLO DE SILLEDA (PONTEVEDRA)
AYUNTAMIENTO DE SILLEDA (PONTEVEDRA)
PLAN XERAL DE ORDENACIÓN MUNICIPAL
PLAN GENERAL DE ORDENACIÓN MUNICIPAL

Alfonso Botana S.L.
Aprobación Definitiva

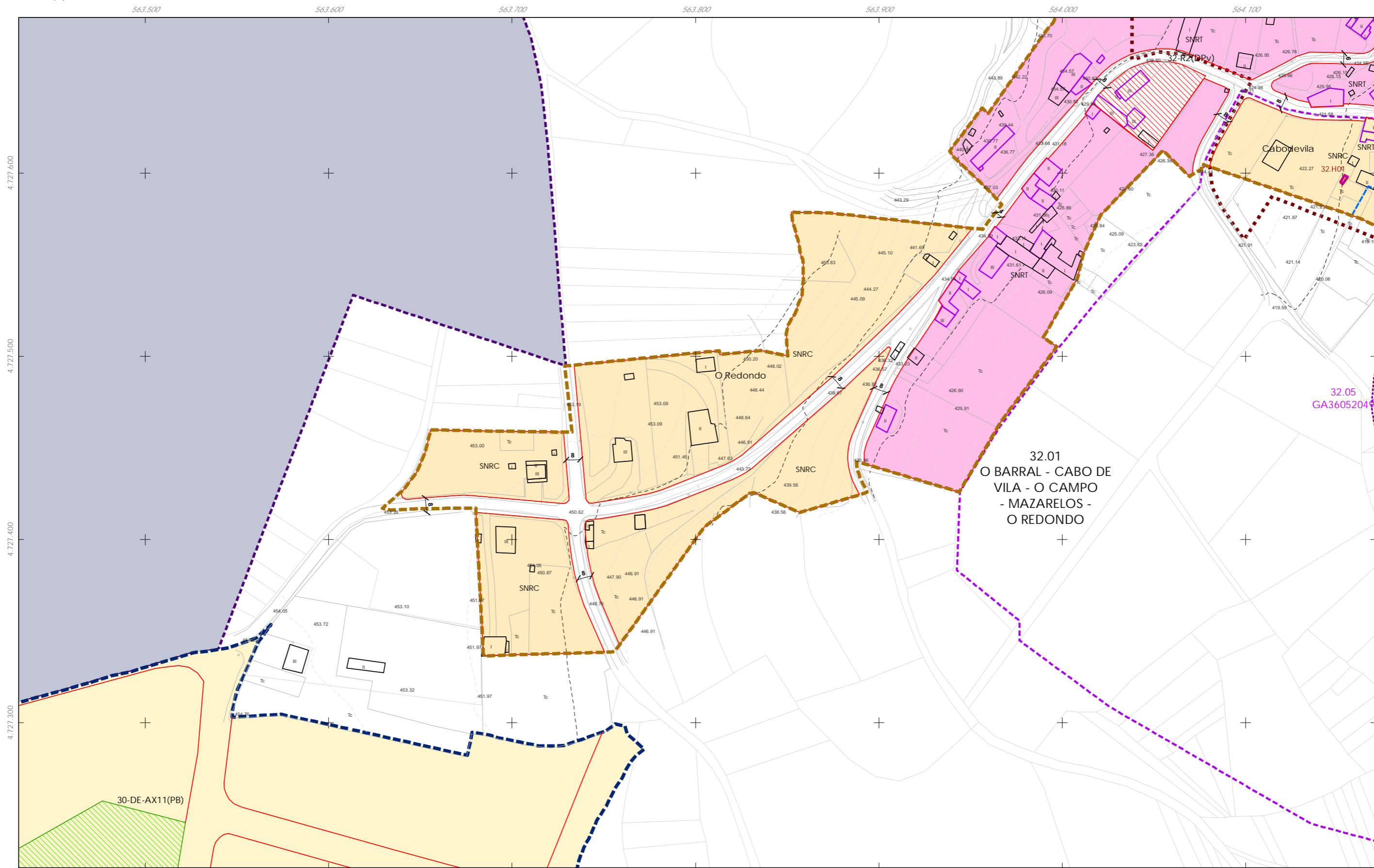
V. PLANOS DE ORDENACIÓN
V. PLANOS DE ORDENACIÓN

V.10 ORDENACIÓN NÚCLEOS RURAIS

36052_PXOM_202303_AD
Marzo 2023 ETRS 89 29N
EPSG: 25829

1:2.000

0 25 50 100 Metros

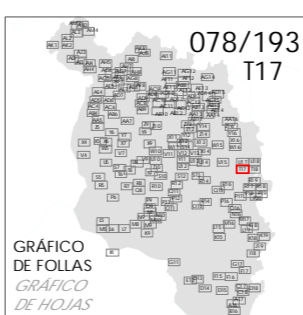


- CLASIFICACIÓN DO SOLO**
- SOLO URBANO**
- S.U. (Solo Urbano Residencial)
 - API- (Área de Planeamento Incorporado)
- SOLO URBANIZABLE**
- SUD-R (S. Urbanizable Delimitado Residencial)
 - SUD-I (S. Urbanizable Delimitado Industrial)
 - Zona de servidume de protección de cauces

- SOLO DE NÚCLEO RURAL**
- Delimitación de núcleo rural
 - Solo de Núcleo Rural Común
 - Solo de Núcleo Rural Tradicional
 - Edificacions tradicionais
 - Aliñación de edificación
 - Aliñación de viairo
 - Liña de cambio de ordenanza

- PATRIMONIO CULTURAL**
- Patrimonio Cultural
 - Contorno de protección
 - API - Área de Protección Integral
 - CPX - Contorno de protección de Xacemento
 - Rutas culturais
 - Camiño de Santiago - Via da Prata
 - *** Camiño Real
 - Territorio Histórico
- 00.00 n° de catálogo GA36021000 código xacemento
00.00 n° de catálogo

- Equipamentos**
- Zonas Verdes / Esp. Libres
 - Equipamentos
 - Dotacións IC (APAR / ESER)
- AJn° Áreas recreativas Jn° Xardín MDn° Merendeiro
 CFn° Campo de festa Pn° Parque
 CEn° Cemiterio Dn° DeportivoRn° Religioso
 CAn° Campam. xuvenil En° Escola SAN° Sanitario-Asistencial
 CAn° Camping MJn° Multiusos SCR° Sociocultural
 Dn° Deportivo MAn° Matadeiro
- Afeccións de estradas: EST (roxo), AUT (azul), DEP (verde), MUN (magenta), FFCC (naranxa), AVE (laranja)
 Calzada (negro), Liña de Dominio Público EST (roxo), Liña de Dominio Público AUT (azul), Liña de afección AUT (verde), Dominio Público de Ferrocarril (naranxa), Liña límite de edif. (negro), Liña de Dominio Público DEP (verde), Liña de afección DEP (verde), Liña lim. de Edificación FFCC (naranxa), Zona de servidume (roxo), Liña de afección EST (roxo)



Concello de SILLEDA

CONCELLO DE SILLEDA (PONTEVEDRA)
AYUNTAMIENTO DE SILLEDA (PONTEVEDRA)

PLAN XERAL DE ORDENACIÓN MUNICIPAL
PLAN GENERAL DE ORDENACIÓN MUNICIPAL

Alfonso Botana S.L.
Aprobación Definitiva

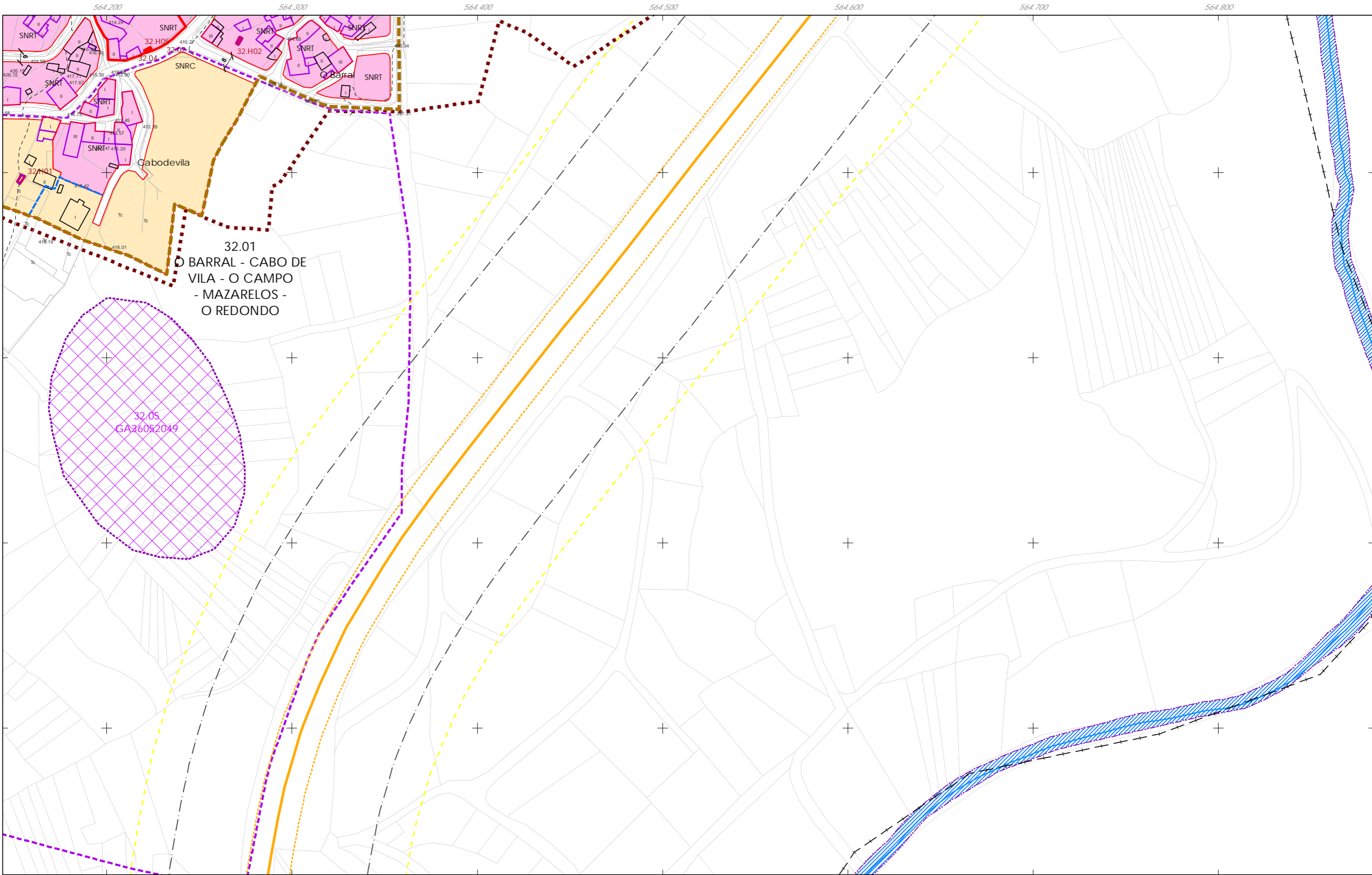
V. PLANOS DE ORDENACIÓN
V. PLANOS DE ORDENACIÓN

V.10 ORDENACIÓN NÚCLEOS RURAIS

36052_PXOM_202303_AD
Marzo 2023
ETRS 89 29N
EPSG: 25829

1:2.000

0 25 50 100 Metros



- CLASIFICACIÓN DO SOLO**
- SOLO URBANO**
- S.U. (Solo Urbano Residencial)
 - API - (Área de Planeamento Incorporado)
- SOLO URBANIZABLE**
- SUD-R (S. Urbanizable Delimitado Residencial)
 - SUD-I (S. Urbanizable Delimitado Industrial)
 - Zona de servidume de protección de cauces

- SOLO DE NÚCLEO RURAL**
- Delimitación de núcleo rural
 - Solo de Núcleo Rural Común
 - Solo de Núcleo Rural Tradicional
 - Edificacions tradicionais
 - Aliñación de edificación
 - Aliñación de viairo
 - Liña de cambio de ordenanza

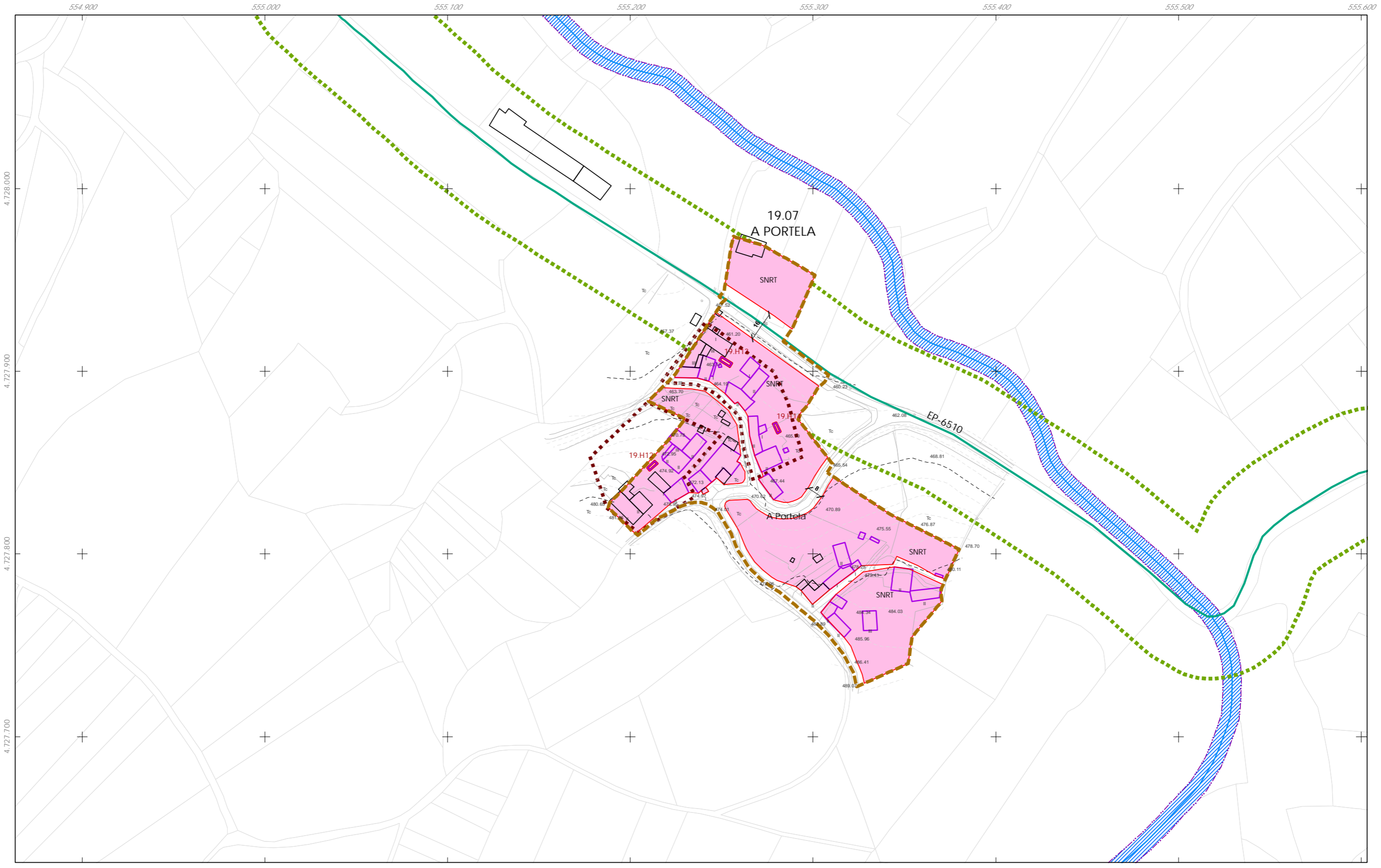
- PATRIMONIO CULTURAL**
- Patrimonio Cultural
 - Contorno de protección
 - API - Área de Protección Integral
 - CPX - Contorno de protección de Xacemento
 - Rutas culturais
 - Camiño de Santiago - Via da Prata
 - Camino Real
 - Territorio Histórico

- Equipamentos**
- Zonas Verdes / Esp. Libres
 - Dotacións IC (APAR / ESER)
 - AJnº Áreas recreativas
 - CFnº Campo de festa
 - CEnº Cemiterio
 - CAnº Campam. xuvenil
 - CAnº Camping
 - Dnº Deportivo
 - Jnº Xardin
 - Pnº Parque
 - Dnº DeportivoRnº Religioso
 - Ernº Escola
 - MUnº Multiusos
 - MANº Matadeiro
 - MDnº Merendeiro
 - Sanitario-Asistencial
 - Sociocultural
- Afeccións de estradas**
- EST
 - AUT
 - DEP
 - MUN
 - FFCC
 - AVE
- Calzada**
- Liña de Dominio Público EST
 - Liña de Dominio Público AUT
 - Liña de afección AUT
 - Liña de afección DEP
 - Liña de afección FFCC
 - Liña de afección EST
 - Dominio Público de Ferrocarril
 - Liña Lim. de Edificación FFCC
 - Zona de Afección de FFCC

00.00 nº de catálogo GA36021000 código xacemento
00.00 nº de catálogo



<p>079/193 T18</p> <p>Concello de SILEDA</p> <p>ALFONSO BOTANA</p> <p>Marzo 2023</p> <p>1:2.000</p>	<p>CONCELLO DE SILLEDA (PONTEVEDRA)</p> <p>AYUNTAMIENTO DE SILLEDA (PONTEVEDRA)</p> <p>PLAN XERAL DE ORDENACIÓN MUNICIPAL</p> <p>PLAN GENERAL DE ORDENACIÓN MUNICIPAL</p> <p>Alfonso Botana S.L.</p> <p>Aprobación Definitiva</p> <p>V. PLANOS DE ORDENACIÓN</p> <p>V.10 ORDENACIÓN NÚCLEOS RURAIS</p>



CLASIFICACIÓN DO SOLO

SOLO URBANO

- S.U. (Solo Urbano Residencial)
- API- (Área de Planeamento Incorporado)

SOLO URBANIZABLE

- SUD-R (S. Urbanizable Delimitado Residencial)
- SUD-I (S. Urbanizable Delimitado Industrial)
- Zona de servidume de protección de cauces

SOLO DE NÚCLEO RURAL

- Delimitación de núcleo rural
- Solo de Núcleo Rural Común
- Solo de Núcleo Rural Tradicional
- Edificacions tradicionais
- Aliñación de edificación
- Aliñación de viaño
- Liña de cambio de ordenanza

PATRIMONIO CULTURAL

- Patrimonio Cultural
- Contorno de protección
- API - Área de Protección Integral
- CPX - Contorno de protección de Xacemento
- Rutas culturais
- Camiño de Santiago - Via da Prata
- *** Camiño Real
- Territorio Histórico

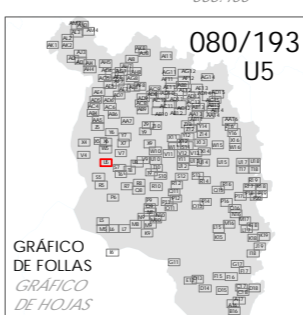
00.00 nº de catálogo GA36021000 código xacemento
00.00 nº de catálogo

Equipamentos

- Zonas Verdes / Esp. Libres
- Dotacións IC (APAR / ESER)

AUnº Áreas recreativas Jnº Xardín MDnº Merendeiro
 CFnº Campo de festa Pnº Parque
 CEnº Cemiterio Dnº DeportivoRnº Religioso
 CAnº Campam. xuvenil Enº Escola SANº Sanitario-Asistencial
 CAnº Camping MUnº Multiusos SCRº Sociocultural
 Dnº Deportivo MAnº Matadeiro

Afeccións de estradas: EST (roxo), AUT (azul), DEP (verde), MUN (magenta), FFCC (naranxa), AVE (amarelo)
 Caizada (negro), Liña de Dominio Público EST (roxo), Liña de afección AUT (azul), Dominio Público de Ferrocarril (naranxa)
 Liña límite de edif. (roxo), Liña de Dominio Público AUT (azul), Liña de afección DEP (verde), Liña lím. de Edificación FFCC (naranxa)
 Zona de servidume (naranxa), Liña de afección EST (roxo), Zona de Afección de FFCC (naranxa)



Concello de SILLEDA

CONCELLO DE SILLEDA (PONTEVEDRA)
AYUNTAMIENTO DE SILLEDA (PONTEVEDRA)

PLAN XERAL DE ORDENACIÓN MUNICIPAL
PLAN GENERAL DE ORDENACIÓN MUNICIPAL

Alfonso Botana S.L.
Aprobación Definitiva

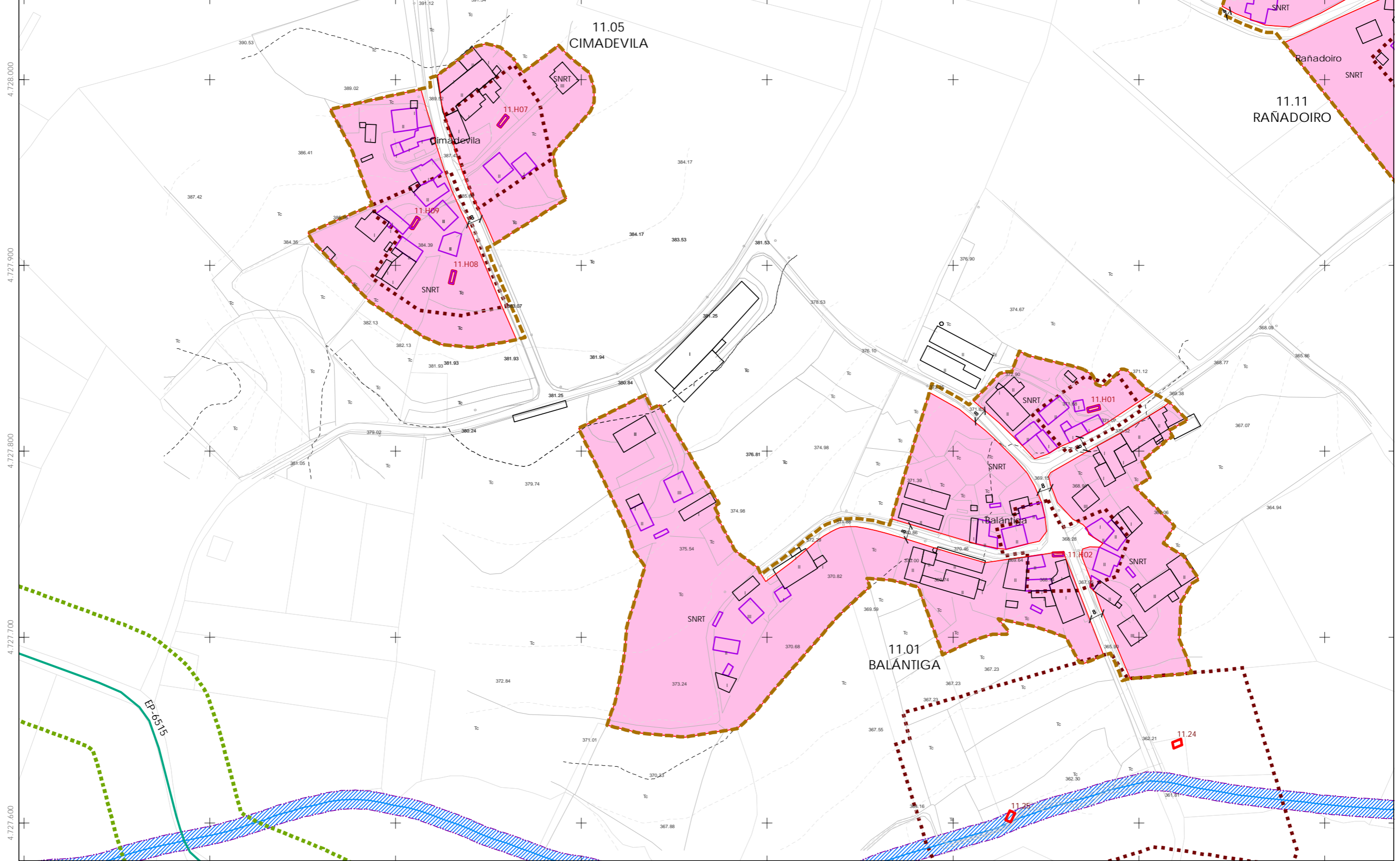
V. PLANOS DE ORDENACIÓN
V. PLANOS DE ORDENACIÓN

V.10 ORDENACIÓN NÚCLEOS RURAIS

36052_PXOM_202303_AD
Marzo 2023 ETRS 89 29N
Marzo 2023 EPSG: 25829

1:2.000

0 25 50 100 Metros



CLASIFICACIÓN DO SOLO

SOLO URBANO

- S.U. (Solo Urbano Residencial)
- AP- (Área de Planeamento Incorporado)

SOLO URBANIZABLE

- SUD-R (S. Urbanizable Delimitado Residencial)
- SUD-I (S. Urbanizable Delimitado Industrial)
- Zona de servidume de protección de cauces

SOLO DE NÚCLEO RURAL

- Delimitación de núcleo rural
- Solo de Núcleo Rural Común
- Solo de Núcleo Rural Tradicional
- Edificacións tradicionais
- Aliñación de edificación
- Aliñación de viario
- Liña de cambio de ordenanza

PATRIMONIO CULTURAL

- Patrimonio Cultural
- Contorno de protección
- API - Área de Protección Integral
- CPX - Contorno de protección de Xacemento
- Rutas culturais
- Camiño de Santiago - Via da Prata
- *** Camiño Real
- Territorio Histórico

Equipamentos

- Zonas Verdes / Esp. Libres
- Dotacións IC (APAR / ESER)
- Equipamentos
- Zonas Verdes / Esp. Libres

Afectacións de estradas

- EST
- AUT
- DEP
- MUN
- FFCC
- AVE

081/193 U8

GRÁFICO DE FOLLAS GRÁFICO DE HOJAS

Concello de SILEDA

CONCELLO DE SILEDA (PONTEVEDRA)

AYUNTAMIENTO DE SILEDA (PONTEVEDRA)

PLAN XERAL DE ORDENACIÓN MUNICIPAL

PLAN GENERAL DE ORDENACIÓN MUNICIPAL

Alfonso Botana S.L.

Aprobación Definitiva

V. PLANOS DE ORDENACIÓN

V. PLANOS DE ORDENACIÓN

V.10 ORDENACIÓN NÚCLEOS RURAIS

36052_PXOM_202303_AD

Marzo 2023

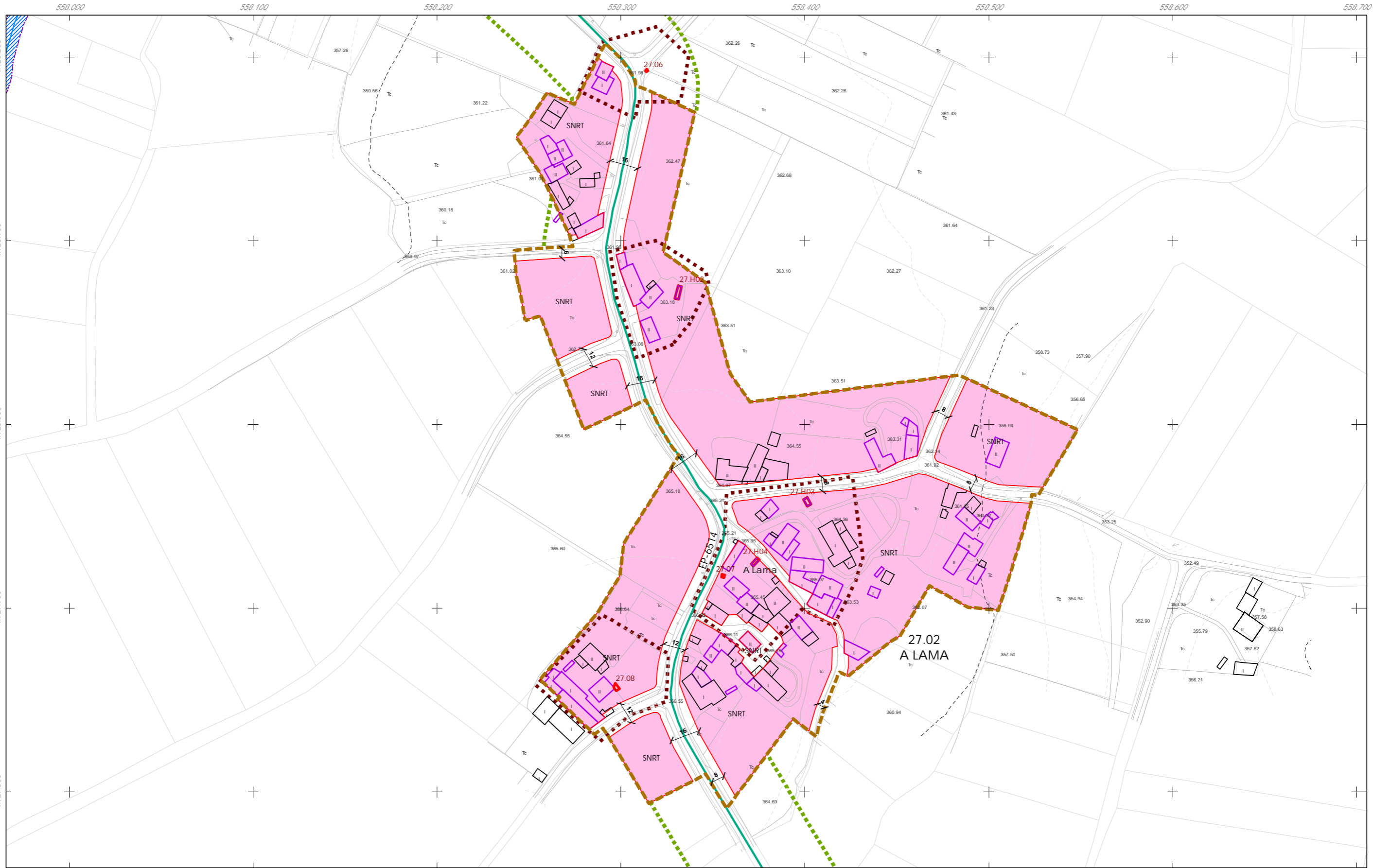
ETRS 89 29N

EPSG: 25829

1:2.000

0 25 50 100 Metros

00.00 nº de catálogo GA36021000 código xacemento
00.00 nº de catálogo

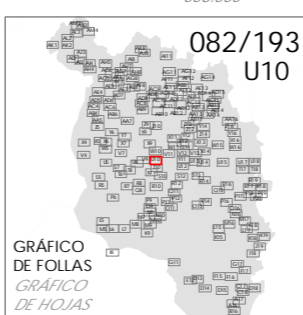


- CLASIFICACIÓN DO SOLO**
- SOLO URBANO**
- S.U. (Solo Urbano Residencial)
 - API- (Área de Planeamento Incorporado)
- SOLO URBANIZABLE**
- SUD-R (S. Urbanizable Delimitado Residencial)
 - SUD-I (S. Urbanizable Delimitado Industrial)
 - Zona de servidume de protección de cauces

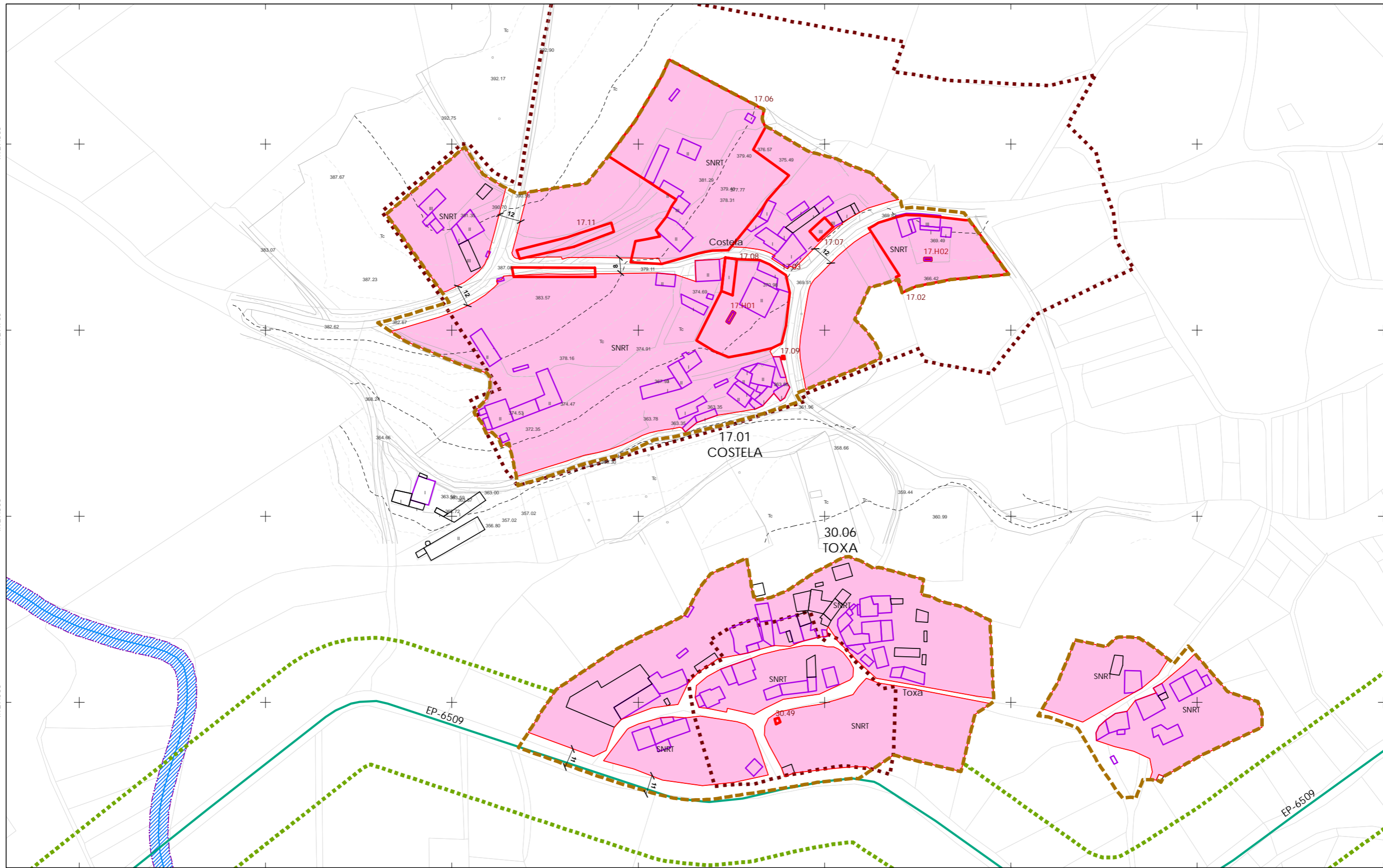
- SOLO DE NÚCLEO RURAL**
- Delimitación de núcleo rural
 - Solo de Núcleo Rural Común
 - Solo de Núcleo Rural Tradicional
 - Edificacións tradicionais
 - Aliñación de edificación
 - Aliñación de viaño
 - Liña de cambio de ordenanza

- PATRIMONIO CULTURAL**
- Patrimonio Cultural
 - Contorno de protección
 - API - Área de Protección Integral
 - CPX - Contorno de protección de Xacemento
 - Rutas culturais
 - Camiño de Santiago - Via da Prata
 - *** Camiño Real
 - Territorio Histórico
- 00.00 n° de catálogo GA36021000 código xacemento
00.00 n° de catálogo

- Equipamentos**
- Zonas Verdes / Esp. Libres
 - Equipamentos
 - Dotacións IC (APAR / ESER)
- AJn° Áreas recreativas Jn° Xardin MDn° Merendeiro
CFn° Campo de festa Pn° Parque
CEn° Cemiterio Dn° Deportivo Rn° Religioso
Cn° Campam. xuvenil En° Escola SAn° Sanitario-Asistencial
CAnt° Camping MUJn° Multiusos SCn° Sociocultural
Dn° Deportivo MAn° Matadeiro
- Afeccións de estradas: EST AUT DEP MUN FFCC AVE
- Caída: Línea de Dominio Público EST Línea de afección AUT Línea de afección DEP Línea de afección EST
Línea límite de edif. Línea de Dominio Público AUT Línea de afección DEP Línea de afección EST
Zona de servidume Línea de afección EST



Concello de SILLEDA 36052_PXOM_202303_AD Marzo 2023 ETRS 89 29N EPSG: 25829	CONCELLO DE SILLEDA (PONTEVEDRA) AYUNTAMIENTO DE SILLEDA (PONTEVEDRA) PLAN XERAL DE ORDENACIÓN MUNICIPAL PLAN GENERAL DE ORDENACIÓN MUNICIPAL
	Alfonso Botana S.L. Aprobación Definitiva V. PLANOS DE ORDENACIÓN V. PLANOS DE ORDENACIÓN V.10 ORDENACIÓN NÚCLEOS RURAIS
1:2.000 	



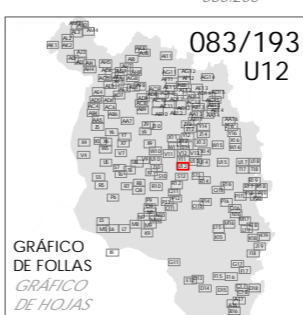
CLASIFICACIÓN DO SOLO
SOLO URBANO
 S.U. (Solo Urbano Residencial)
 AP- (Área de Planeamento Incorporado)
SOLO URBANIZABLE
 SUD-R (S. Urbanizable Delimitado Residencial)
 SUD-I (S. Urbanizable Delimitado Industrial)
 Zona de servidume de protección de cauces

SOLO DE NÚCLEO RURAL
 Delimitación de núcleo rural
 Solo de Núcleo Rural Común
 Solo de Núcleo Rural Tradicional
 Edificacións tradicionais
 Aliñación de edificación
 Aliñación de viaño
 Liña de cambio de ordenanza

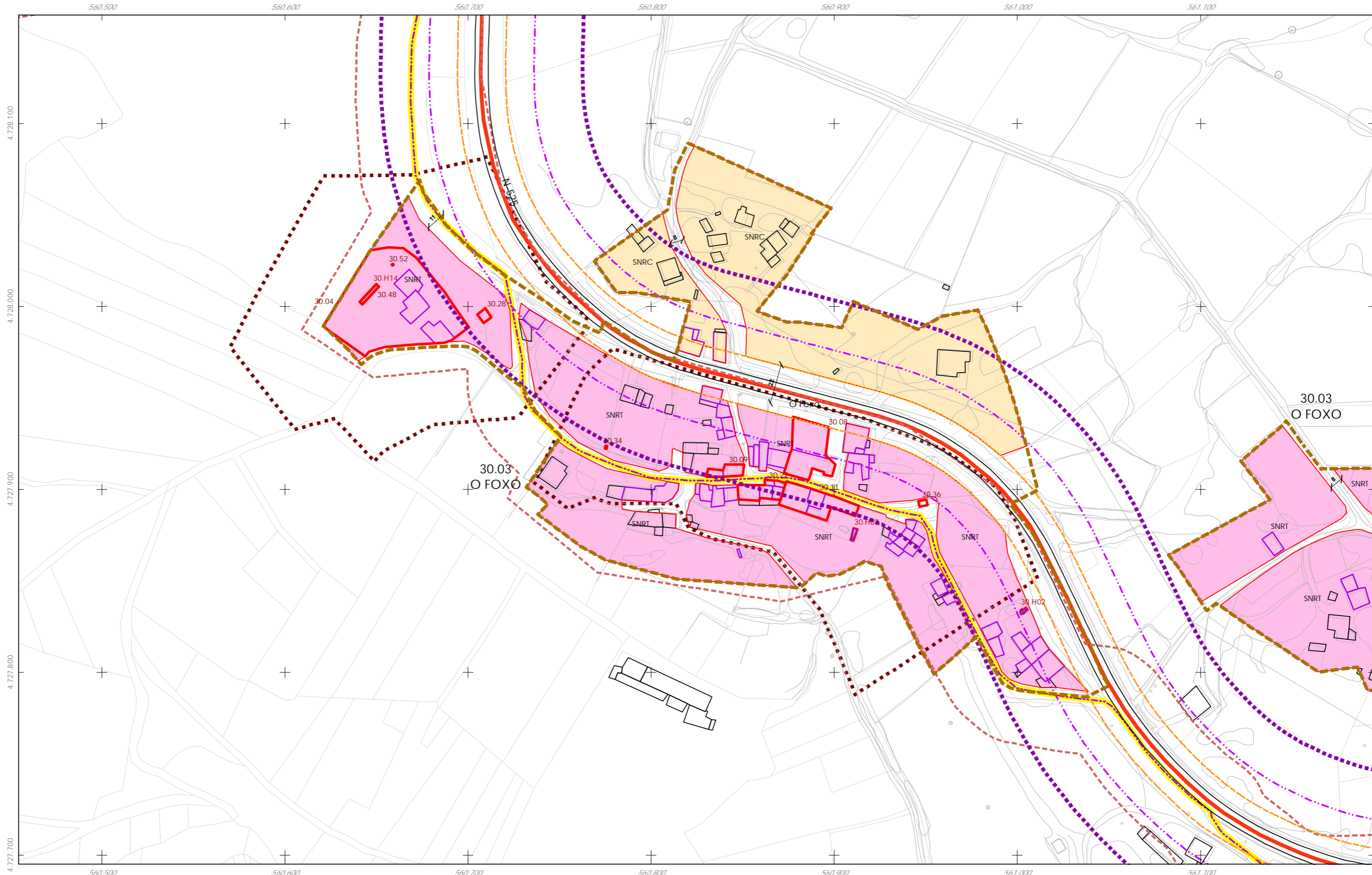
PATRIMONIO CULTURAL
 Patrimonio Cultural
 Contorno de protección
 API - Área de Protección Integral
 CPX - Contorno de protección de Xacemento
 Rutas culturais
 Camiño de Santiago - Via da Prata
 Camiño Real
 Territorio Histórico
 00.00 nº de catálogo GA36021000 código xacemento
 00.00 nº de catálogo

Equipamentos
 Zonas Verdes / Esp. Libres
 AUnº Áreas recreativas Jnº Xardín MDnº Merendeiro
 CFnº Campo de festa Pnº Parque
 CEnº Cemiterio Dnº DeportivoRnº Religioso
 Cnº Campam. xuvenil Enº Escola SAnº Sanitario-Asistencial
 CAnº Camping MUnº Multiusos SCnº Sociocultural
 Dnº Deportivo MAnº Matadeiro
 Afeccións de estradas EST AUT DEP MUN FFCC AVE
 Calzada Línea de Dominio Público EST Línea de afectación AUT Dominio Público de Ferrocarrís
 Línea límite de edif. Línea de Dominio Público AUT Línea de afectación DEP Línea Lim. de Edificación FFCC
 Zona de servidume Línea de afectación EST Zona de Afección de FFCC

Dotacións IC (APAR / ESER)



Concello de SILLEDA ALFONSO BOTANA S.L. 36052_PXOM_202303_AD Marzo 2023 ETRS 89 29N EPSG: 25829	CONCELLO DE SILLEDA (PONTEVEDRA) AYUNTAMIENTO DE SILLEDA (PONTEVEDRA) PLAN XERAL DE ORDENACIÓN MUNICIPAL PLAN GENERAL DE ORDENACIÓN MUNICIPAL
	Alfonso Botana S.L. Aprobación Definitiva V. PLANOS DE ORDENACIÓN V. PLANOS DE ORDENACIÓN V.10 ORDENACIÓN NÚCLEOS RURAIS
1:2.000 0 25 50 100 Metros	

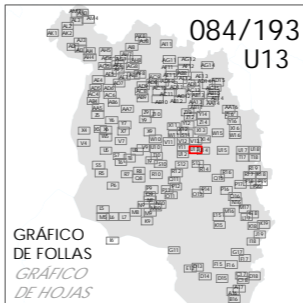


- CLASIFICACIÓN DO SOLO**
- SOLO URBANO**
 - S.U. (Solo Urbano Residencial)
 - AP- (Área de Planeamento Incorporado)
 - SOLO URBANIZABLE**
 - SUD-R (S. Urbanizable Delimitado Residencial)
 - SUD-I (S. Urbanizable Delimitado Industrial)
 - Zona de servidume de protección de cauces

- SOLO DE NÚCLEO RURAL**
- Delimitación de núcleo rural
 - Solo de Núcleo Rural Común
 - Solo de Núcleo Rural Tradicional
 - Edificacions tradicionais
 - Aliñación de edificación
 - Aliñación de viaño
 - Liña de cambio de ordenanza

- PATRIMONIO CULTURAL**
- Patrimonio Cultural
 - Contorno de protección
 - API - Área de Protección Integral
 - CPX - Contorno de protección de Xacemento
 - Rutas culturais
 - Camiño de Santiago - Via da Prata
 - Camiño Real
 - Territorio Histórico
- 00.00 nº de catálogo GA36021000 código xacemento
00.00 nº de catálogo

- Equipamentos**
- Zonas Verdes / Esp. Libres
 - Equipamentos
 - AJnº Áreas recreativas
 - CFnº Campo de festa
 - CEnº Cemiterio
 - Cnº Campam. xuvenil
 - CAntº Camping
 - Dnº Deportivo
 - Jnº Xardin
 - Pnº Parque
 - Dnº DeportivoRnº Religioso
 - Enº Escola
 - MUnº Multiusos
 - MDnº Merendeiro
 - SAntº Sanitario-Asistencial
 - SCnº Sociocultural
 - MAnº Matadeiro
 - Dotacións IC (APAR / ESER)
- Afeccións de estradas: EST, AUT, DEP, MUN, FFCC, AVE
- Calzada — Liña de Dominio Público EST — Liña de Dominio Público AUT — Zona de servidume — Liña límite de edif. — Zona de afección EST — Liña de afección AUT — Liña de afección DEP — Liña de afección FFCC — Liña Lim. de Edificación FFCC — Zona de Afección de FFCC



Concello de SILLEDA

ALFONSO BOTANA

36052_PXOM_202303_AD

Marzo 2023

ETRS 89 29N EPSG: 25829

1:2.000

0 25 50 100 Metros

CONCELLO DE SILLEDA (PONTEVEDRA)

AYUNTAMIENTO DE SILLEDA (PONTEVEDRA)

PLAN XERAL DE ORDENACIÓN MUNICIPAL

PLAN GENERAL DE ORDENACIÓN MUNICIPAL

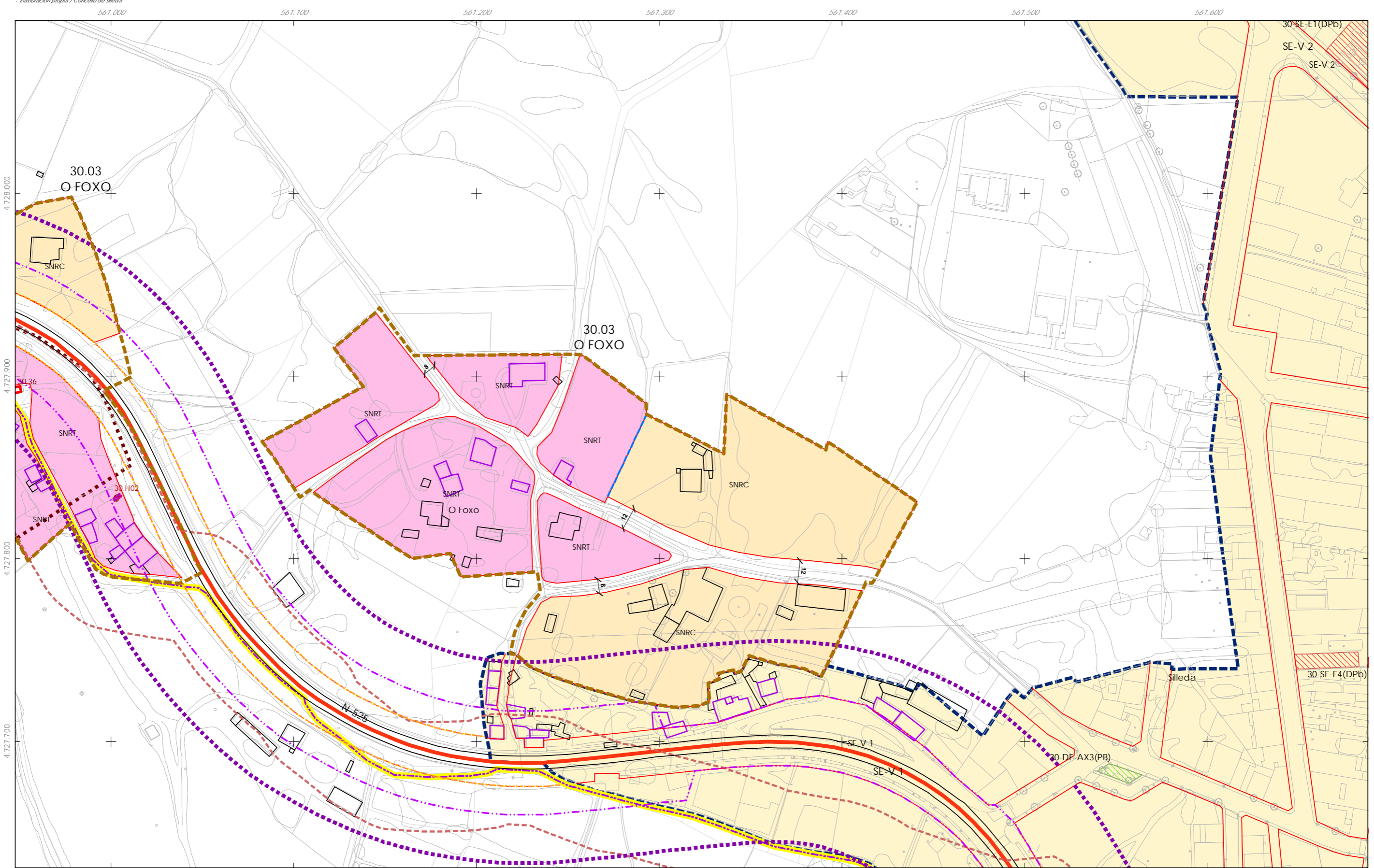
Alfonso Botana S.L.

Aprobación Definitiva

V. PLANOS DE ORDENACIÓN

V. PLANOS DE ORDENACIÓN

V.10 ORDENACIÓN NÚCLEOS RURAIS

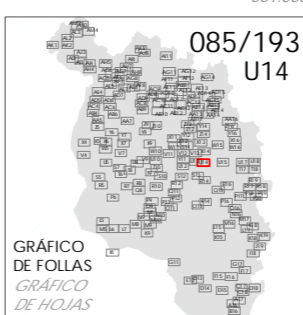


- CLASIFICACIÓN DO SOLO**
- SOLO URBANO**
- S.U. (Solo Urbano Residencial)
 - API - (Área de Planeamento Incorporado)
- SOLO URBANIZABLE**
- SUD-R (S. Urbanizable Delimitado Residencial)
 - SUD-I (S. Urbanizable Delimitado Industrial)
 - Zona de servidume de protección de cauces

- SOLO DE NÚCLEO RURAL**
- Delimitación de núcleo rural
 - Solo de Núcleo Rural Común
 - Solo de Núcleo Rural Tradicional
 - Edificacións tradicionais
 - Aliñación de edificación
 - Aliñación de viario
 - Liña de cambio de ordenanza

- PATRIMONIO CULTURAL**
- Patrimonio Cultural
 - Contorno de protección
 - API - Área de Protección Integral
 - CPX - Contorno de protección de Xacemento
 - Rutas culturais
 - Camiño de Santiago - Via da Prata
 - *** Camiño Real
 - Territorio Histórico
- 00.00 nº de catálogo GA36021000 código xacemento
00.00 nº de catálogo

- Equipamentos**
- Zonas Verdes / Esp. Libres
 - Equipamentos
 - Dotacións IC (APAR / ESER)
- AUnº Áreas recreativas Jnº Xardin MDnº Merendeiro
 CFnº Campo de festa Pnº Parque
 CEnº Cemiterio Dnº Deportivo Rnº Religioso
 Cnº Campam. xuvenil Enº Escola SAnº Sanitario-Asistencial
 CAnº Camping MUnº Multiusos SCnº Sociocultural
 Dnº Deportivo MAnº Matadeiro
- Afeccións de estradas: EST AUT DEP MUN FFCC AVE
 --- Calzada --- Liña de Dominio Público EST --- Liña de afección AUT --- Dominio Público de Ferrocarril
 --- Liña límite de edif. --- Liña de Dominio Público AUT --- Liña de afección DEP --- Liña lím. de Edificación FCCC
 --- Zona de servidume --- Liña de afección EST --- Zona de Afección de FCCC



085/193 U14

Concello de SILLEDA

ALFONSO BOTANA

36052_PXOM_202303_AD

Marzo 2023 ETRS 89 29N
Marzo 2023 EPSG: 28829

1:2.000

0 25 50 100 Metros

CONCELLO DE SILLEDA (PONTEVEDRA)

AYUNTAMIENTO DE SILLEDA (PONTEVEDRA)

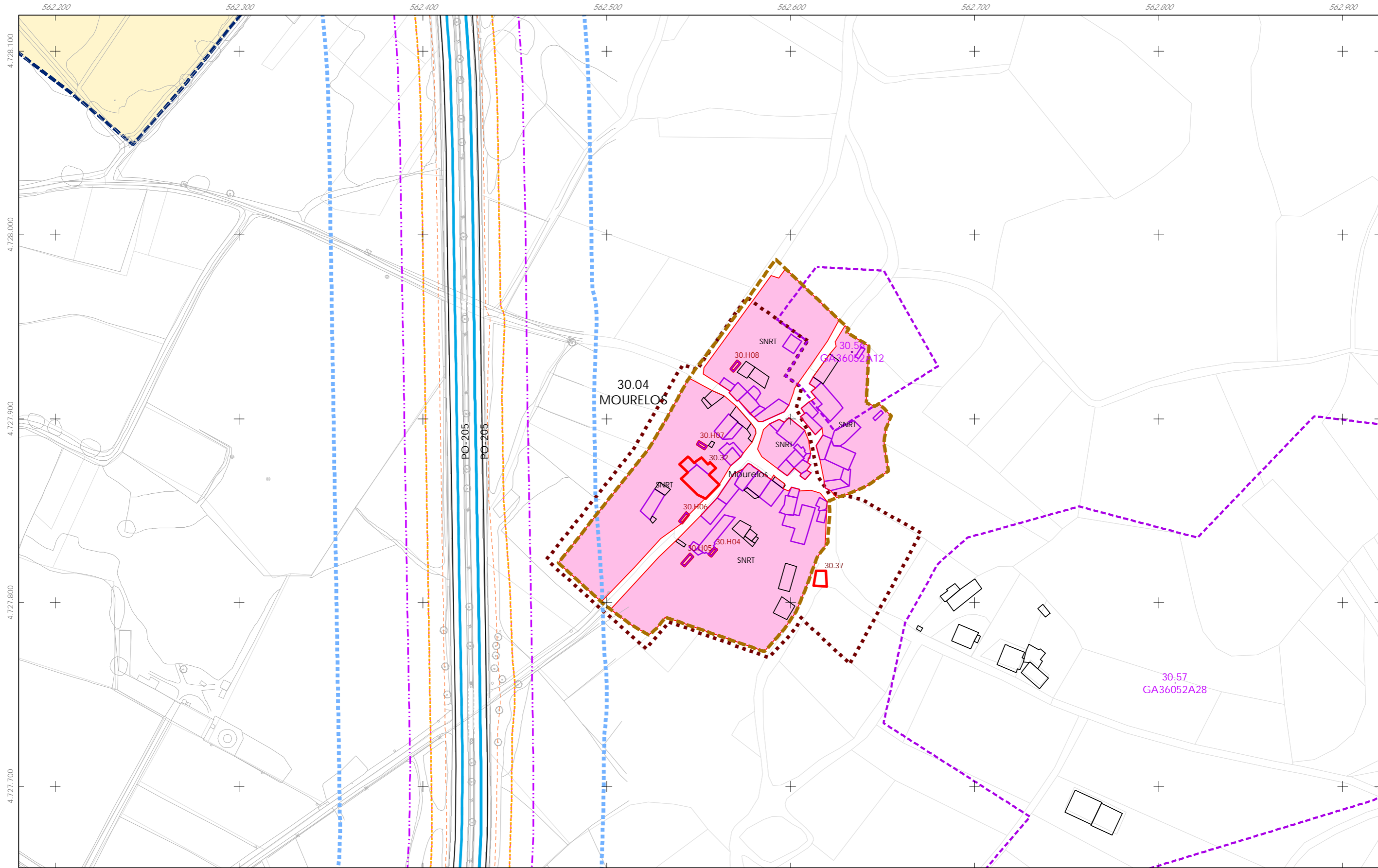
PLAN XERAL DE ORDENACIÓN MUNICIPAL
PLAN GENERAL DE ORDENACIÓN MUNICIPAL

Alfonso Botana S.L.

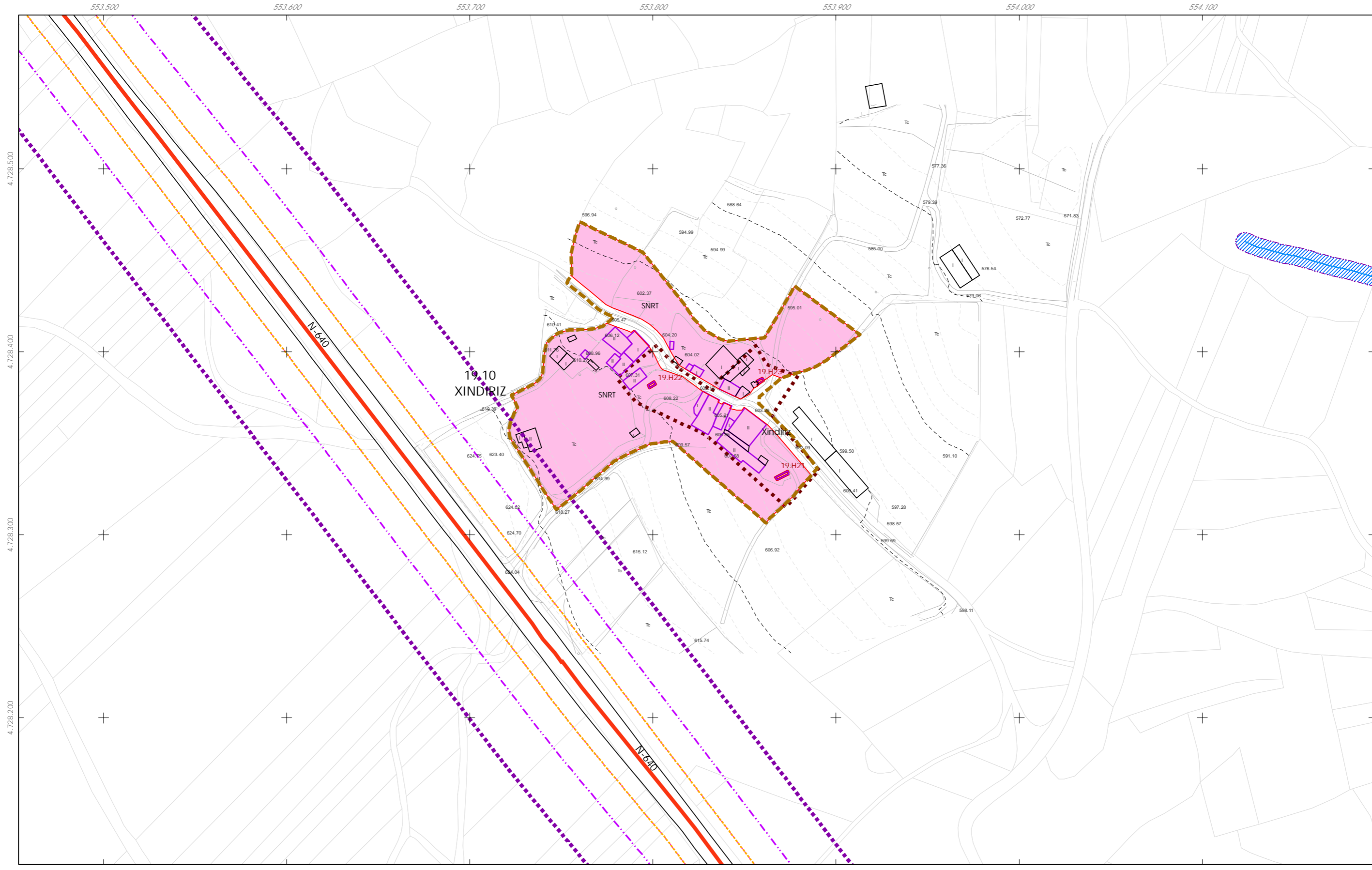
Aprobación Definitiva

V. PLANOS DE ORDENACIÓN
V. PLANOS DE ORDENACIÓN

V.10 ORDENACIÓN NÚCLEOS RURAIS



<p>CLASIFICACIÓN DO SOLO</p> <p>SOLO URBANO</p> <ul style="list-style-type: none"> S.U. (Solo Urbano Residencial) API- (Área de Planeamento Incorporado) <p>SOLO URBANIZABLE</p> <ul style="list-style-type: none"> SUD-R (S. Urbanizable Delimitado Residencial) SUD-I (S. Urbanizable Delimitado Industrial) Zona de servidume de protección de cauces 	<p>SOLO DE NÚCLEO RURAL</p> <ul style="list-style-type: none"> Delimitación de núcleo rural Solo de Núcleo Rural Común Solo de Núcleo Rural Tradicional Edificacions tradicionais Aliñación de edificación Aliñación de viario Liña de cambio de ordenanza 	<p>PATRIMONIO CULTURAL</p> <ul style="list-style-type: none"> Patrimonio Cultural Contorno de protección API - Área de Protección Integral CPX - Contorno de protección de Xacemento Rutas culturaisais Camiño de Santiago - Via da Prata *** Camiño Real Territorio Histórico <p>00.00 nº de catálogo GA36021000 código xacemento 00.00 nº de catálogo</p>	<p>Equipamentos</p> <p>Zonas Verdes / Esp. Libres</p> <p>código nº-SE (sistema existente) código nº-SN (sistema novo) (Pv) - Titularidade privada</p> <table border="0"> <tr> <td>AJnº Áreas recreativas</td> <td>Jnº Xardín</td> <td>MDnº Merendeiro</td> </tr> <tr> <td>CFnº Campo de festa</td> <td>Pnº Parque</td> <td></td> </tr> <tr> <td>CEnº Cemiterio</td> <td>Dnº DeportivoRnº Religioso</td> <td></td> </tr> <tr> <td>Cnº Campam. xuvenil</td> <td>Enº Escola</td> <td>SAnº Sanitario-Asistencial</td> </tr> <tr> <td>CAntº Camping</td> <td>MUnº Multiusos</td> <td>SCRnº Sociocultural</td> </tr> <tr> <td>Dnº Deportivo</td> <td>MAntº Matadeiro</td> <td></td> </tr> </table> <p>Afeccións de estradas EST AUT DEP MUN FFCC AVE</p> <p>— Calzada — Liña de Dominio Público EST — Liña de afección AUT — Dominio Público de Ferrocarril — Liña límite de edif. — Liña de Dominio Público AUT — Liña de afección DEP — Liña lím. de Edificación FFCC — Zona de servidume — Liña de afección EST — Zona de Afección de FFCC</p>	AJnº Áreas recreativas	Jnº Xardín	MDnº Merendeiro	CFnº Campo de festa	Pnº Parque		CEnº Cemiterio	Dnº DeportivoRnº Religioso		Cnº Campam. xuvenil	Enº Escola	SAnº Sanitario-Asistencial	CAntº Camping	MUnº Multiusos	SCRnº Sociocultural	Dnº Deportivo	MAntº Matadeiro		<p>Dotacións IC (APAR / ESER)</p>	<p>086/193 U15</p> <p>Concello de SILLEDA</p> <p>ALFONSO BOTANA ARQUITECTURA URBANÍSTICA E INXENIERÍA</p> <p>36052_PXOM_202303_AD Marzo 2023 ETRS 89 29N EPSG: 25829</p> <p>1:2.000</p>	<p>CONCELLO DE SILLEDA (PONTEVEDRA) AYUNTAMIENTO DE SILLEDA (PONTEVEDRA)</p> <p>PLAN XERAL DE ORDENACIÓN MUNICIPAL PLAN GENERAL DE ORDENACIÓN MUNICIPAL</p> <p>Alfonso Botana S.L. Aprobación Definitiva</p> <p>V. PLANOS DE ORDENACIÓN V. PLANOS DE ORDENACIÓN</p> <p>V.10 ORDENACIÓN NÚCLEOS RURAIS</p> <p>0 25 50 100 Metros</p>
AJnº Áreas recreativas	Jnº Xardín	MDnº Merendeiro																						
CFnº Campo de festa	Pnº Parque																							
CEnº Cemiterio	Dnº DeportivoRnº Religioso																							
Cnº Campam. xuvenil	Enº Escola	SAnº Sanitario-Asistencial																						
CAntº Camping	MUnº Multiusos	SCRnº Sociocultural																						
Dnº Deportivo	MAntº Matadeiro																							

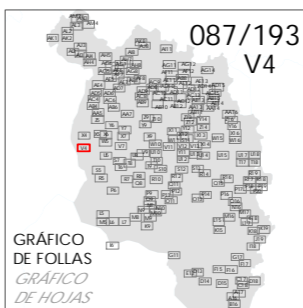


- CLASIFICACIÓN DO SOLO**
- SOLO URBANO**
- S.U. (Solo Urbano Residencial)
 - API- (Área de Planeamento Incorporado)
- SOLO URBANIZABLE**
- SUD-R (S. Urbanizable Delimitado Residencial)
 - SUD-I (S. Urbanizable Delimitado Industrial)
 - Zona de servidume de protección de cauces

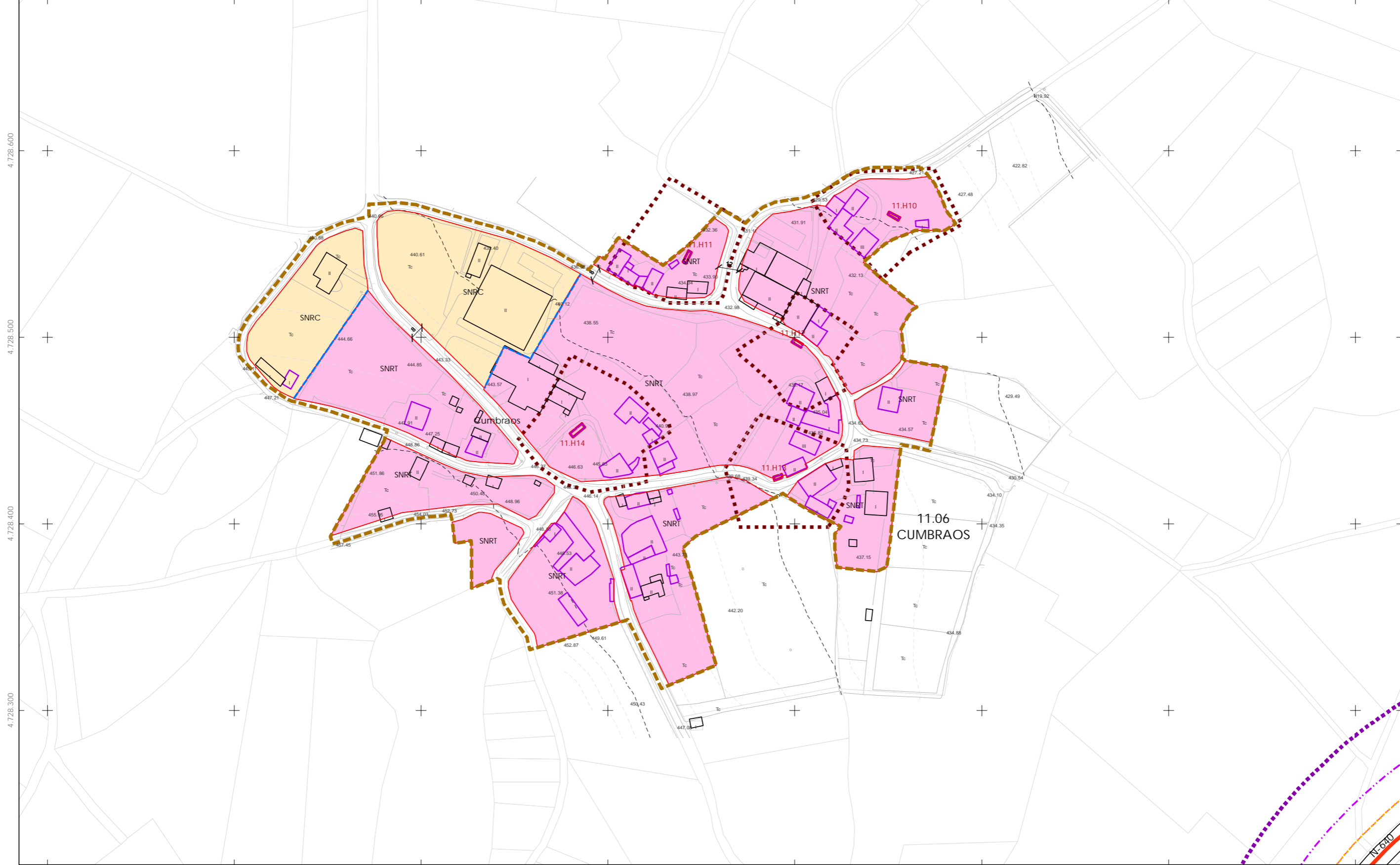
- SOLO DE NÚCLEO RURAL**
- Delimitación de núcleo rural
 - Solo de Núcleo Rural Común
 - Solo de Núcleo Rural Tradicional
 - Edificacions tradicionais
 - Aliñación de edificación
 - Aliñación de viario
 - Liña de cambio de ordenanza

- PATRIMONIO CULTURAL**
- Patrimonio Cultural
 - Contorno de protección
 - API - Área de Protección Integral
 - CPX - Contorno de protección de Xacemento
 - Rutas culturais
 - Camiño de Santiago - Via da Prata
 - Camino Real
 - Territorio Histórico
- 00.00 nº de catálogo GA36021000 código xacemento
00.00 nº de catálogo

- Equipamentos**
- Zonas Verdes / Esp. Libres
 - Equipamentos
 - Zonas Verdes / Esp. Libres
 - Equipamentos
- Dotacións IC (APAR / ESER)**
- Dotacións IC (APAR / ESER)
- Afectacións de estradas**
- EST AUT DEP MUN FFCC AVE
 - Cañada
 - Liña límite de edif.
 - Zona de servidume
 - Liña de afectación EST
 - Liña de afectación AUT
 - Liña de afectación DEP
 - Liña de afectación FFCC
 - Liña de afectación AVE
 - Domínio Público de Ferrocarrís
 - Liña lim. de Edificación FFCC
 - Zona de Afectación de FFCC



<p>Concello de SILLEDA</p> <p>ALFONSO BOTANA S.L.</p> <p>36052_PXOM_202303_AD</p> <p>Marzo 2023</p> <p>1:2.000</p>	<p>Concello de SILLEDA</p> <p>PLAN XERAL DE ORDENACIÓN MUNICIPAL</p> <p>PLAN GENERAL DE ORDENACIÓN MUNICIPAL</p> <p>Alfonso Botana S.L.</p> <p>Aprobación Definitiva</p> <p>V. PLANOS DE ORDENACIÓN</p> <p>V.10 ORDENACIÓN NÚCLEOS RURAIS</p>	



CLASIFICACIÓN DO SOLO
SOLO URBANO
 S.U. (Solo Urbano Residencial)
 API - (Área de Planeamento Incorporado)
SOLO URBANIZABLE
 SUD-R (S. Urbanizable Delimitado Residencial)
 SUD-I (S. Urbanizable Delimitado Industrial)
 Zona de servidume de protección de cauces

SOLO DE NÚCLEO RURAL
 Delimitación de núcleo rural
 Solo de Núcleo Rural Común
 Solo de Núcleo Rural Tradicional
 Edificacions tradicionais
 Aliñación de edificación
 Aliñación de viaño
 Liña de cambio de ordenanza

PATRIMONIO CULTURAL
 Patrimonio Cultural
 Contorno de protección
 API - Área de Protección Integral
 CPX - Contorno de protección de Xacemento
 Rutas culturais
 Camiño de Santiago - Via da Prata
 Camiño Real
 Territorio Histórico

Equipamentos
 Zonas Verdes / Esp. Libres
 código nº-SE (sistema existente)
 código nº-SN (sistema novo)
 (Pv) - Titularidade privada
 AUnº Áreas recreativas Jnº Xardin MDnº Merendeiro
 CFnº Campo de festa Pnº Parque
 CEnº Cemiterio Dnº DeportivoRnº Religioso
 Cnº Campam. xuvenil Enº Escola SAnº Sanitario-Asistencial
 CAnº Camping MUnº Multiusos SCnº Sociocultural
 Dnº Deportivo MAnº Matadeiro

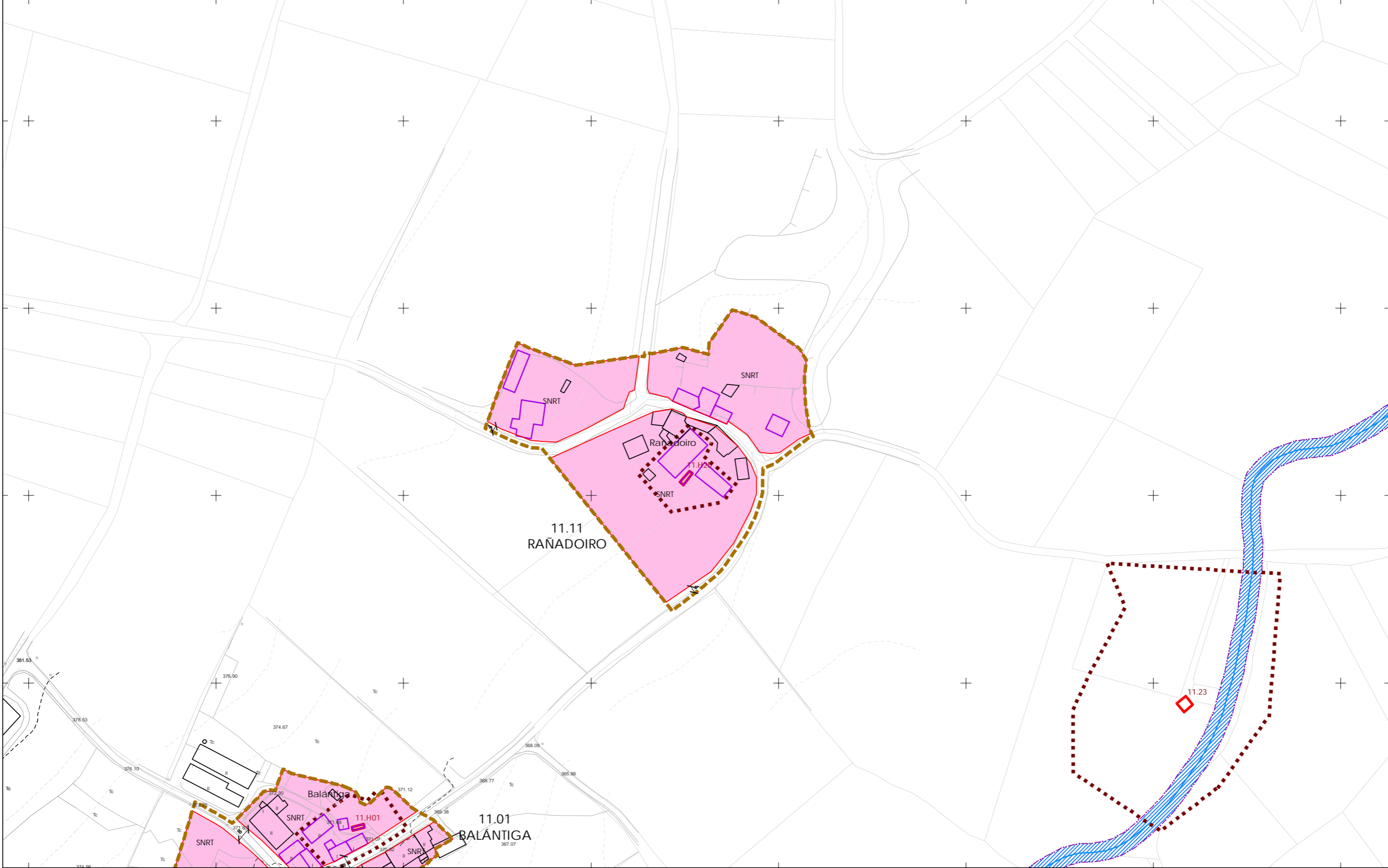
Dotacións IC (APAR / ESER)

00.00 nº de catálogo GA36021000 código xacemento
 00.00 nº de catálogo

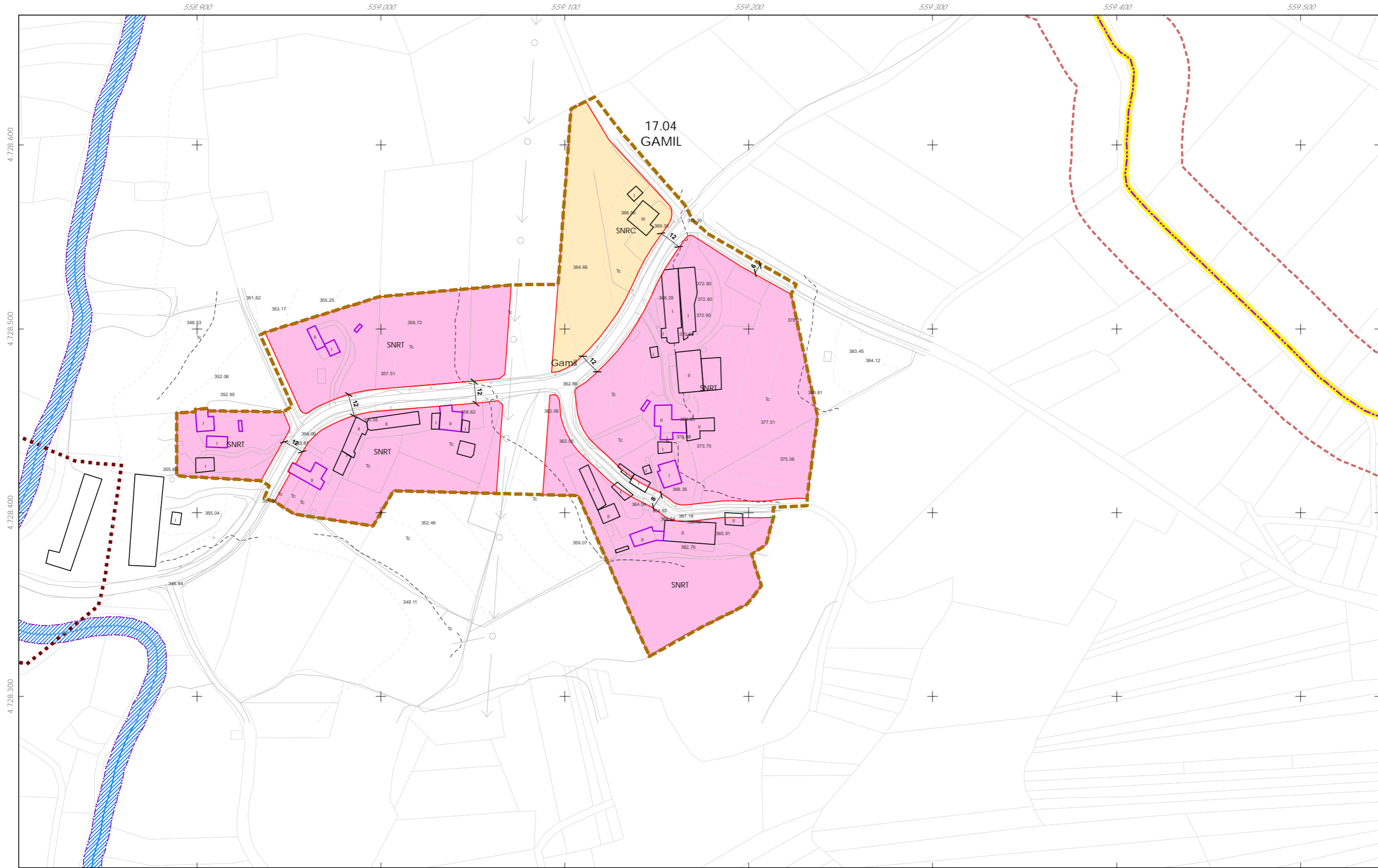
Aliñacións de estradas EST AUT DEP MUN FFCC AVE
 Calzada Línea de Dominio Público EST Línea de afectación AUT Dominio Público de Ferrocarril
 Línea límite de edif. Línea de Dominio Público AUT Línea de afectación DEP Línea Lim. de Edificación FFCC
 Zona de servidume Línea de afectación EST Zona de Afectación de FFCC



088/193 V7 Concello de SILLEDA ALFONSO BOTANA MARZO 2023 1:2.000	CONCELLO DE SILLEDA (PONTEVEDRA) AYUNTAMIENTO DE SILLEDA (PONTEVEDRA) PLAN XERAL DE ORDENACIÓN MUNICIPAL PLAN GENERAL DE ORDENACIÓN MUNICIPAL Alfonso Botana S.L. Aprobación Definitiva V. PLANOS DE ORDENACIÓN V. PLANOS DE ORDENACIÓN V.10 ORDENACIÓN NÚCLEOS RURAIS	36052_PXOM_202303_AD Marzo 2023 ETRS 89 29N EPSG: 25829 0 25 50 100 Metros



<p>CLASIFICACIÓN DO SOLO</p> <p>SOLO URBANO</p> <ul style="list-style-type: none"> S.U. (Solo Urbano Residencial) API- (Área de Planeamento Incorporado) <p>SOLO URBANIZABLE</p> <ul style="list-style-type: none"> SUD-R (S. Urbanizable Delimitado Residencial) SUD-I (S. Urbanizable Delimitado Industrial) Zona de servidume de protección de cauces 	<p>SOLO DE NÚCLEO RURAL</p> <ul style="list-style-type: none"> Delimitación de núcleo rural Solo de Núcleo Rural Común Solo de Núcleo Rural Tradicional Edificacións tradicionais Aliñación de edificación Aliñación de viairo Liña de cambio de ordenanza 	<p>PATRIMONIO CULTURAL</p> <ul style="list-style-type: none"> Patrimonio Cultural Contorno de protección API - Área de Protección Integral CPX - Contorno de protección de Xacemento Rutas culturais Camiño de Santiago - Via da Prata *** Camiño Real Territorio Histórico 	<p>Equipamentos</p> <ul style="list-style-type: none"> Equipamentos Zonas Verdes / Esp. Libres Dotacións IC (APAR / ESER) <p>Afectacións de estradas</p> <ul style="list-style-type: none"> EST AUT DEP MUN FFCC AVE 	<p>089/193 V9</p> <p>GRÁFICO DE FOLLAS GRÁFICO DE HOJAS</p>	<p>Concello de SILLEDA</p> <p>CONCELLO DE SILLEDA (PONTEVEDRA)</p> <p>AYUNTAMIENTO DE SILLEDA (PONTEVEDRA)</p> <p>PLAN XERAL DE ORDENACIÓN MUNICIPAL PLAN GENERAL DE ORDENACIÓN MUNICIPAL</p> <p>Alfonso Botana S.L.</p> <p>Aprobación Definitiva</p> <p>V. PLANOS DE ORDENACIÓN V. PLANOS DE ORDENACIÓN</p> <p>V.10 ORDENACIÓN NÚCLEOS RURAIS</p> <p>36052_PXOM_202303_AD</p> <p>Marzo 2023 Marzo 2023</p> <p>ETRS 89 29N EPSG: 25829</p> <p>1:2.000</p> <p>0 25 50 100 Metros</p>
--	--	--	---	--	---



- CLASIFICACIÓN DO SOLO**
- SOLO URBANO**
- S.U. (Solo Urbano Residencial)
 - API- (Área de Planeamento Incorporado)
- SOLO URBANIZABLE**
- SUD-R (S. Urbanizable Delimitado Residencial)
 - SUD-I (S. Urbanizable Delimitado Industrial)
 - Zona de servidume de protección de cauces

- SOLO DE NÚCLEO RURAL**
- Delimitación de núcleo rural
 - Solo de Núcleo Rural Común
 - Solo de Núcleo Rural Tradicional
 - Edificacions tradicionais
 - Aliñación de edificación
 - Aliñación de viaño
 - Liña de cambio de ordenanza

- PATRIMONIO CULTURAL**
- Patrimonio Cultural
 - Contorno de protección
 - API - Área de Protección Integral
 - CPX - Contorno de protección de Xacemento
 - Rutas culturais
 - Camiño de Santiago - Via da Prata
 - Camión Real
 - Territorio Histórico
- 00.00 nº de catálogo GA36021000 código xacemento
00.00 nº de catálogo

- Equipamentos**
- Zonas Verdes / Esp. Libres
 - Dotacións IC (APAR / ESER)
- Añ nº Áreas recreativas Jnº Xardin MDnº Merendeiro
CFnº Campo de festa Pnº Parque
CEnº Cemiterio Dnº DeportivoRnº Religioso
CAnº Campam. xuvenil Enº Escola SAnº Sanitario-Asistencial
CAmº Camping MUnº Multiusos SCnº Sociocultural
Dnº Deportivo MAnº Matadeiro
- Afeccións de estradas EST AUT DEP MUN FFCC AVE
- Cañada Línea de Dominio Público EST Línea de afección AUT Dominio Público de Ferrocarrís
Línea límite de edif. Línea de Dominio Público AUT Línea de afección DEP Línea Lim. de Edificación FCCC
Zona de servidume Línea de afección EST Zona de Afección de FCCC



Concello de SILLEDA

CONCELLO DE SILLEDA (PONTEVEDRA)
AYUNTAMIENTO DE SILLEDA (PONTEVEDRA)

PLAN XERAL DE ORDENACIÓN MUNICIPAL
PLAN GENERAL DE ORDENACIÓN MUNICIPAL

Alfonso Botana S.L.
Aprobación Definitiva

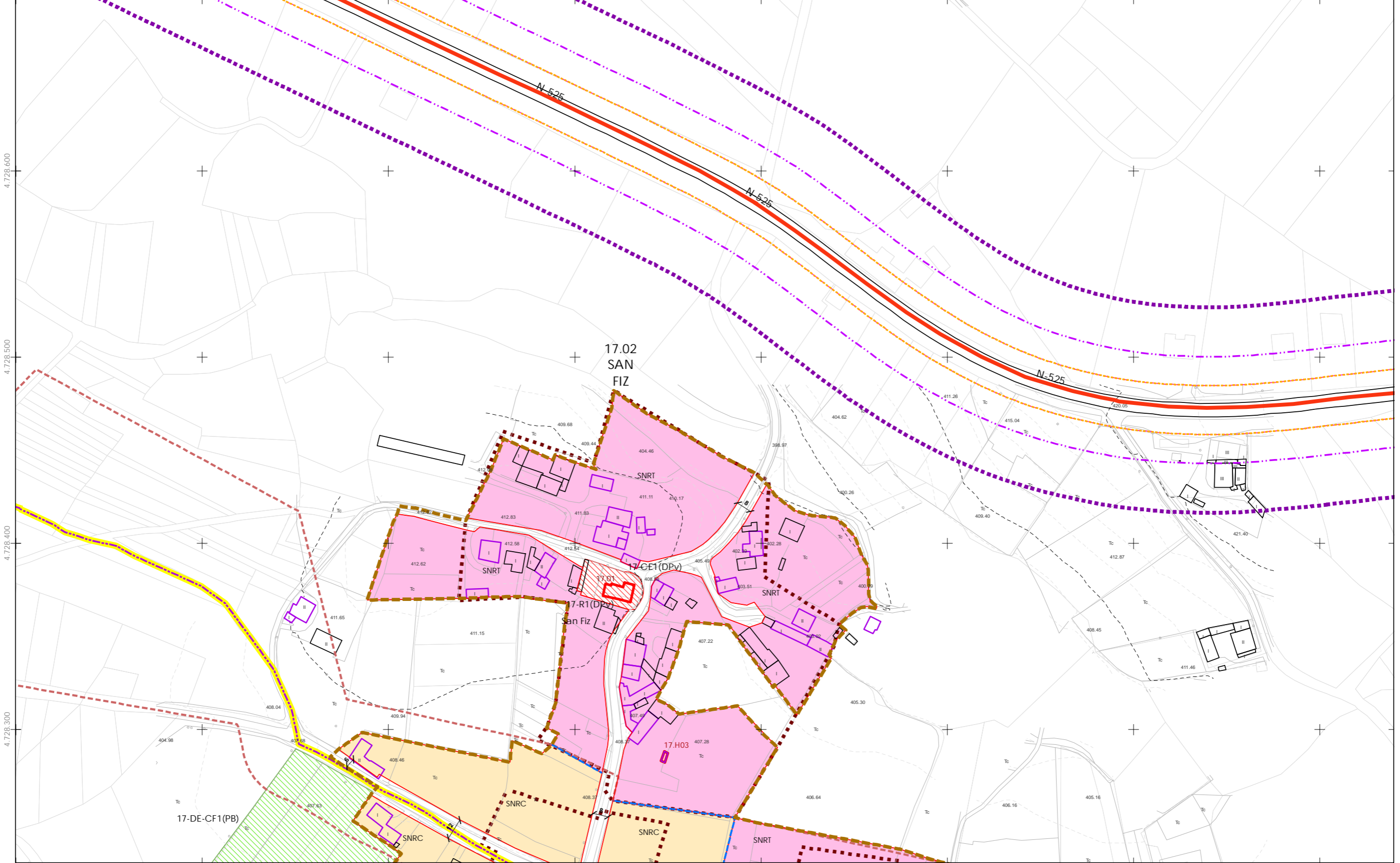
V. PLANOS DE ORDENACIÓN
V. PLANOS DE ORDENACIÓN

V.10 ORDENACIÓN NÚCLEOS RURAIS

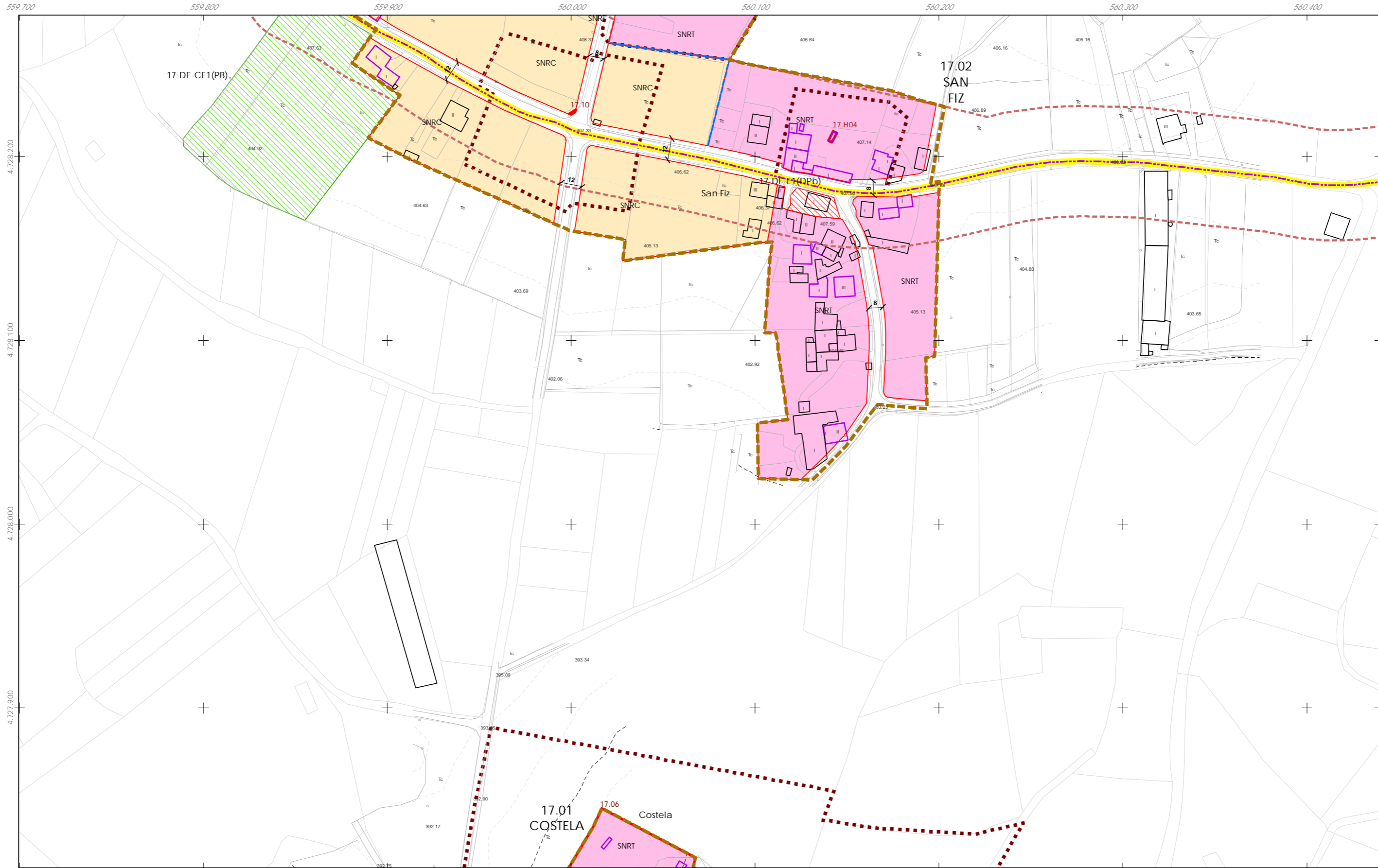
36052_PXOM_202303_AD
Marzo 2023 ETRS 89 29N
EPSG: 25829

1:2.000

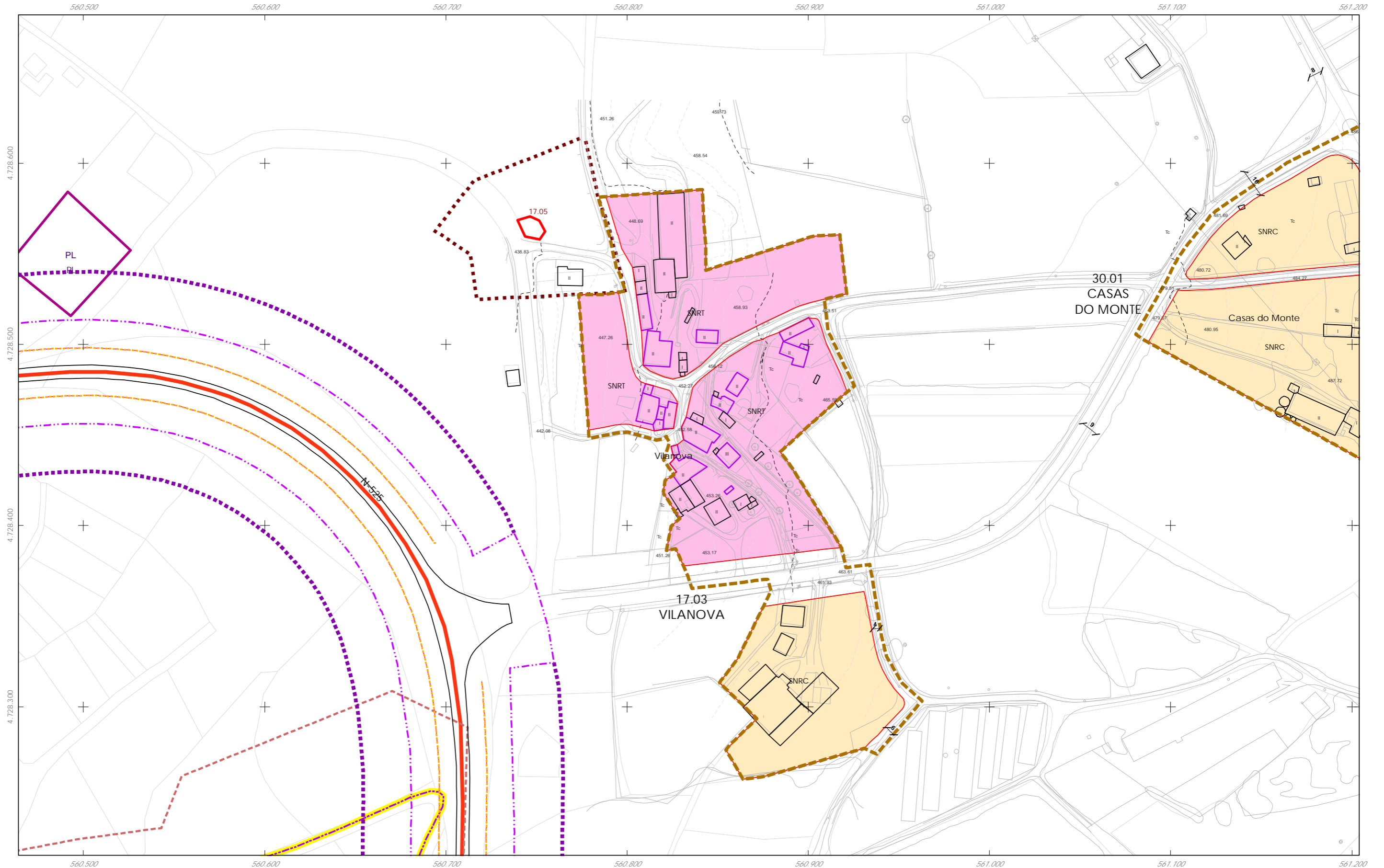
0 25 50 100 Metros



<p>CLASIFICACIÓN DO SOLO</p> <p>SOLO URBANO</p> <ul style="list-style-type: none"> S.U. (Solo Urbano Residencial) API- (Área de Planeamento Incorporado) <p>SOLO URBANIZABLE</p> <ul style="list-style-type: none"> SUD-R (S. Urbanizable Delimitado Residencial) SUD-I (S. Urbanizable Delimitado Industrial) Zona de servidume de protección de cauces 	<p>SOLO DE NÚCLEO RURAL</p> <ul style="list-style-type: none"> Delimitación de núcleo rural Solo de Núcleo Rural Común Solo de Núcleo Rural Tradicional Edificacions tradicionais Aliñación de edificación Aliñación de viaño Liña de cambio de ordenanza 	<p>PATRIMONIO CULTURAL</p> <ul style="list-style-type: none"> Patrimonio Cultural Contorno de protección API - Área de Protección Integral CPX - Contorno de protección de Xacemento Rutas culturais Camino de Santiago - Via da Prata Camino Real Territorio Histórico <p>00.00 nº de catálogo GA36021000 código xacemento 00.00 nº de catálogo</p>	<p>Equipamentos</p> <ul style="list-style-type: none"> Zonas Verdes / Esp. Libres Equipamentos Dotacións IC (APAR / ESER) <p>Afectacións de estradas</p> <ul style="list-style-type: none"> EST (EST) AUT (AUT) DEP (DEP) MUN (MUN) FFCC (FFCC) AVE (AVE) <p>Afectacións de edificios</p> <ul style="list-style-type: none"> Áreas recreativas (AJnº) Campo de festa (CFnº) Cemiterio (CEnº) Campam. xuvenil (Cnº) Camping (CAnº) Deportivo (Dnº) Xardin (Jnº) Parque (Pnº) DeportivoRnº (Dnº) Escola (Enº) Multiusos (MJnº) Merendeiro (MDnº) Relixioso (Rnº) SANº (SANº) Sociocultural (SCnº) Matadeiro (MANº) 	<p>091/193 V12</p> <p>GRÁFICO DE FOLLAS GRÁFICO DE HOJAS</p>	<p>Concello de SILLEDA</p> <p>ALFONSO BOTANA</p> <p>36052_PXOM_202303_AD</p> <p>Marzo 2023</p> <p>ETRS 89 29N EPSG: 25829</p> <p>1:2.000</p>	<p>CONCELLO DE SILLEDA (PONTEVEDRA)</p> <p>AYUNTAMIENTO DE SILLEDA (PONTEVEDRA)</p> <p>PLAN XERAL DE ORDENACIÓN MUNICIPAL PLAN GENERAL DE ORDENACIÓN MUNICIPAL</p> <p>Alfonso Botana S.L.</p> <p>Aprobación Definitiva</p> <p>V. PLANOS DE ORDENACIÓN V. PLANOS DE ORDENACIÓN</p> <p>V.10 ORDENACIÓN NÚCLEOS RURAIS</p> <p>0 25 50 100 Metros</p>
--	---	--	--	--	---	---



<p>CLASIFICACIÓN DO SOLO</p> <p>SOLO URBANO</p> <ul style="list-style-type: none"> S.U. (Solo Urbano Residencial) API- (Área de Planeamento Incorporado) <p>SOLO URBANIZABLE</p> <ul style="list-style-type: none"> SUD-R (S. Urbanizable Delimitado Residencial) SUD-I (S. Urbanizable Delimitado Industrial) Zona de servidume de protección de cauces 	<p>SOLO DE NÚCLEO RURAL</p> <ul style="list-style-type: none"> Delimitación de núcleo rural Solo de Núcleo Rural Común Solo de Núcleo Rural Tradicional Edificacions tradicionais Aliñación de edificación Aliñación de viaño Liña de cambio de ordenanza 	<p>PATRIMONIO CULTURAL</p> <ul style="list-style-type: none"> Patrimonio Cultural Contorno de protección API - Área de Protección Integral CPX - Contorno de protección de Xacemento Rutas culturais Camino de Santiago - Via da Prata Camino Real Territorio Histórico <p>00.00 nº de catálogo GA36021000 código xacemento 00.00 nº de catálogo</p>	<p>Equipamentos</p> <ul style="list-style-type: none"> Zonas Verdes / Esp. Libres Equipamentos Dotacións IC (APAR / ESER) <p>AJnº Áreas recreativas Jnº Xardín MDnº Merendeiro CFnº Campo de festa Pnº Parque CEnº Cemiterio Dnº Deportivo Rnº Religioso CAnº Campam. xuvenil Enº Escola SAnº Sanitario-Asistencial CAAnº Camping MUnº Multiusos SCnº Sociocultural Dnº Deportivo MAnº Matadeiro</p> <p>Aliñacións de estradas: EST AUT DEP MUN FFCC AVE</p> <p>Caizada Línea de Dominio Público EST Línea de afectación AUT Dominio Público de Ferrocarril Línea límite de edif. Línea de Dominio Público AUT Línea de afectación DEP Línea lím. de Edificación FCCC Zona de servidume Línea de afectación EST Zona de Afección de FCCC</p>	<p>092/193 Y11</p> <p>GRÁFICO DE FOLLAS GRÁFICO DE HOJAS</p>	<p>Concello de SILLEDA</p> <p>ALFONSO BOTANA</p> <p>36052_PXOM_202303_AD Marzo 2023 ETRS 89 29N Marzo 2023 EPSG: 25829</p> <p>1:2.000</p>	<p>CONCELLO DE SILLEDA (PONTEVEDRA)</p> <p>AYUNTAMIENTO DE SILLEDA (PONTEVEDRA)</p> <p>PLAN XERAL DE ORDENACIÓN MUNICIPAL PLAN GENERAL DE ORDENACIÓN MUNICIPAL</p> <p>Alfonso Botana S.L.</p> <p>Aprobación Definitiva</p> <p>V. PLANOS DE ORDENACIÓN V. PLANOS DE ORDENACIÓN</p> <p>V.10 ORDENACIÓN NÚCLEOS RURAIS</p>
--	---	---	--	--	---	---

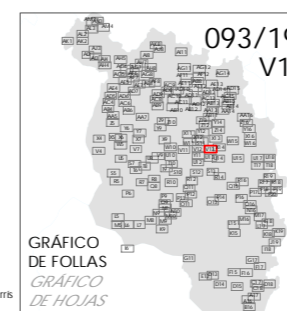


- CLASIFICACIÓN DO SOLO**
- SOLO URBANO**
- S.U. (Solo Urbano Residencial)
 - API- (Área de Planeamento Incorporado)
- SOLO URBANIZABLE**
- SUD-R (S. Urbanizable Delimitado Residencial)
 - SUD-I (S. Urbanizable Delimitado Industrial)
 - Zona de servidume de protección de cauces

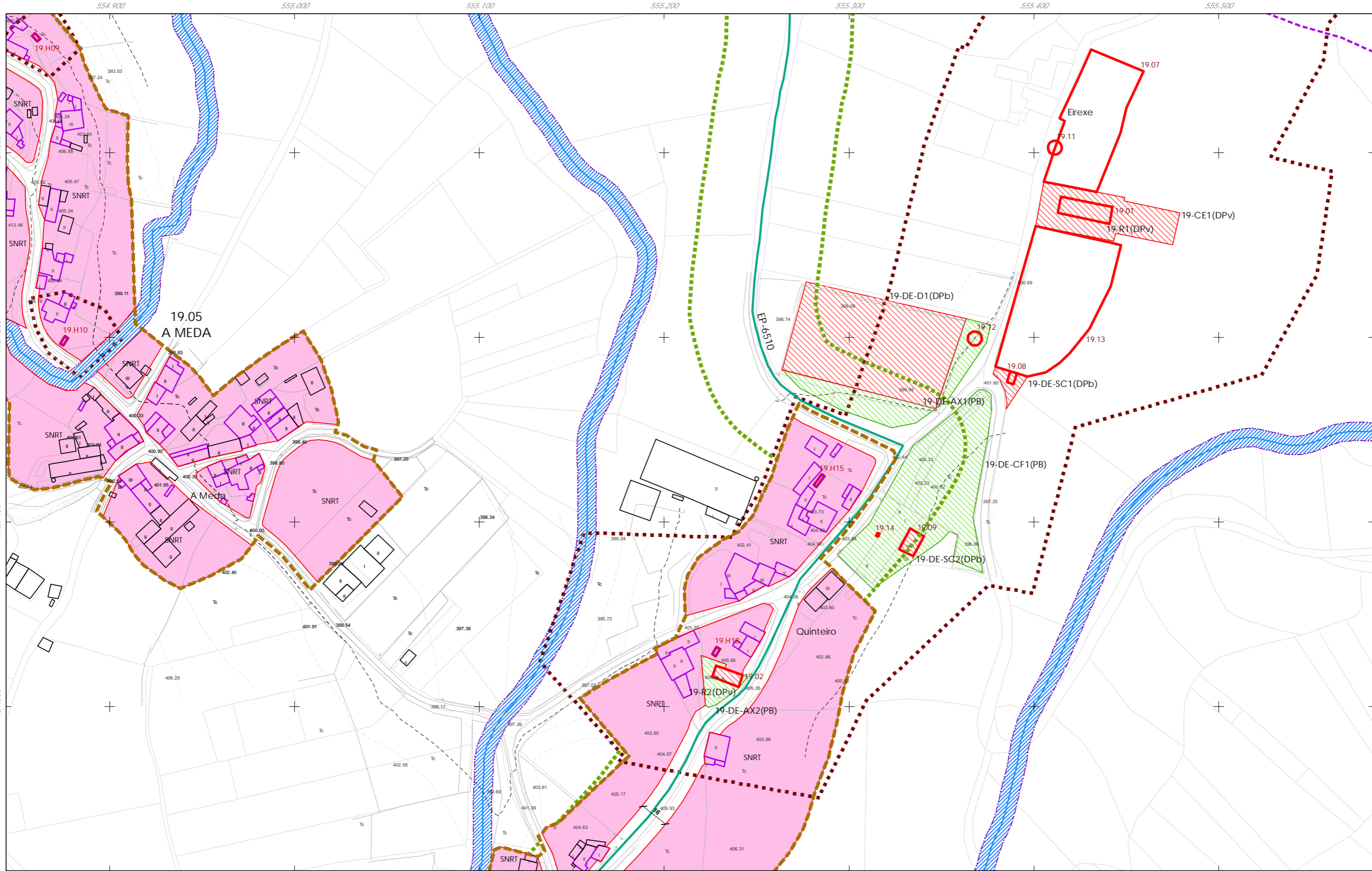
- SOLO DE NÚCLEO RURAL**
- Delimitación de núcleo rural
 - Solo de Núcleo Rural Común
 - Solo de Núcleo Rural Tradicional
 - Edificacións tradicionais
 - Aliñación de edificación
 - Aliñación de viaño
 - Liña de cambio de ordenanza

- PATRIMONIO CULTURAL**
- Patrimonio Cultural
 - Contorno de protección
 - API - Área de Protección Integral
 - CPX - Contorno de protección de Xacemento
 - Rutas culturais
 - Camiño de Santiago - Via da Prata
 - *** Camiño Real
 - Territorio Histórico
- 00.00 nº de catálogo GA36021000 código xacemento
00.00 nº de catálogo

- Equipamentos**
- Zonas Verdes / Esp. Libres
 - Equipamentos
 - Dotacións IC (APAR / ESER)
- AUnº Áreas recreativas Jnº Xardin MDnº Merendeiro
 CFnº Campo de festa Pnº Parque
 CEnº Cemiterio Dnº DeportivoRnº Religioso
 Cnº Campam. xuvenil Enº Escola SAnº Sanitario-Asistencial
 CAnº Camping MUnº Multiusos SCnº Sociocultural
 Dnº Deportivo MAnº Matadeiro
- Afeccións de estradas EST AUT DEP MUN FFCC AVE
 Calzada Línea de Dominio Público EST Línea de afección AUT Dominio Público de Ferrocarril
 Línea límite de edif. Línea de Dominio Público AUT Línea de afección DEP Línea Lim. de Edificación FFCC
 Zona de servidume Línea de afección EST Zona de Afección de FFCC



<p>093/193 V13</p> <p>Concello de SILLEDA</p> <p>ALFONSO BOTANA ARQUITECTURA URBANÍSTICA E INGENIERÍA</p> <p>36052_PXOM_202303_AD</p> <p>Marzo 2023 Marzo 2023</p> <p>ETRS 89 29N EPSG: 25829</p> <p>1:2.000</p>	<p>CONCELLO DE SILLEDA (PONTEVEDRA)</p> <p>AYUNTAMIENTO DE SILLEDA (PONTEVEDRA)</p> <p>PLAN XERAL DE ORDENACIÓN MUNICIPAL</p> <p>PLAN GENERAL DE ORDENACIÓN MUNICIPAL</p> <p>Alfonso Botana S.L.</p> <p>Aprobación Definitiva</p> <p>V. PLANOS DE ORDENACIÓN</p> <p>V. PLANOS DE ORDENACIÓN</p> <p>V.10 ORDENACIÓN NÚCLEOS RURAIS</p>
	<p>0 25 50 100 Metros</p>

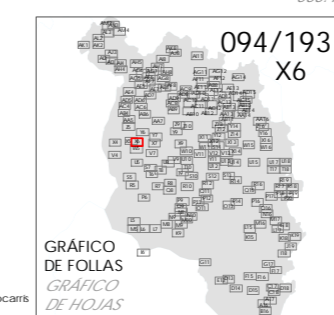


- CLASIFICACIÓN DO SOLO**
- SOLO URBANO**
- S.U. (Solo Urbano Residencial)
 - API- (Área de Planeamento Incorporado)
- SOLO URBANIZABLE**
- SUD-R (S. Urbanizable Delimitado Residencial)
 - SUD-I (S. Urbanizable Delimitado Industrial)
 - Zona de servitude de protección de cauces

- SOLO DE NÚCLEO RURAL**
- Delimitación de núcleo rural
 - Solo de Núcleo Rural Común
 - Solo de Núcleo Rural Tradicional
 - Edificacions tradicionais
 - Aliñación de edificación
 - Aliñación de viaño
 - Liña de cambio de ordenanza

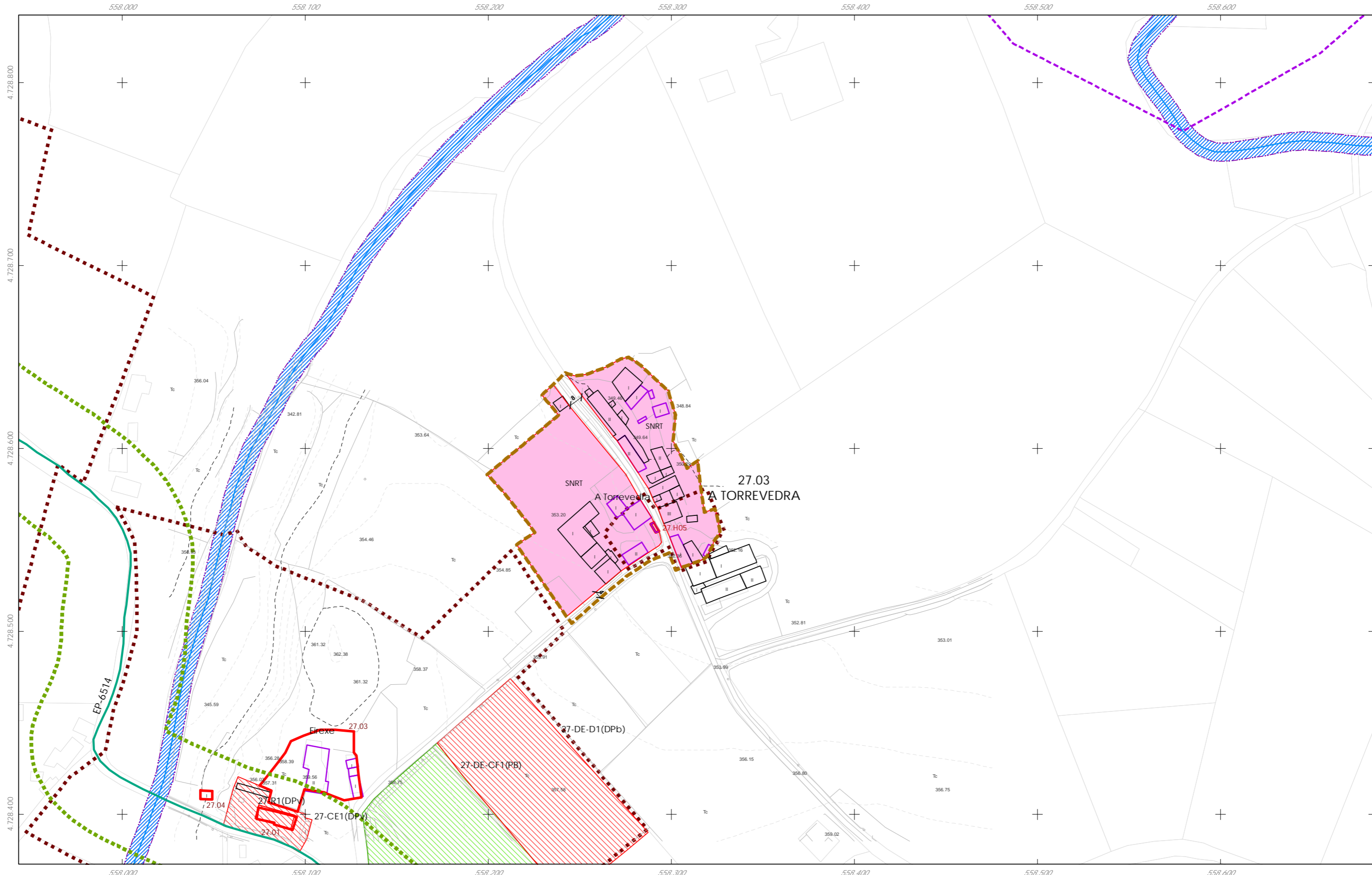
- PATRIMONIO CULTURAL**
- Patrimonio Cultural
 - Contorno de protección
 - API - Área de Protección Integral
 - CPX - Contorno de protección de Xacemento
 - Rutas culturais
 - Camiño de Santiago - Via da Prata
 - *** Camiño Real
 - Territorio Histórico

- Equipamentos**
- Zonas Verdes / Esp. Libres
 - Dotacións IC (APAR / ESER)
- Afectacións de estradas**
- EST (Estrada)
 - AUT (Autopista)
 - DEP (Deposición)
 - MUN (Municipal)
 - FFCC (Ferrocarril)
 - AVE (Autovía)



<p>Concello de SILLEDA</p> <p>ALFONSO BOTANA S.L.</p> <p>36052_PXOM_202303_AD</p> <p>Marzo 2023</p> <p>1:2.000</p>	<p>CONCELLO DE SILLEDA (PONTEVEDRA)</p> <p>AYUNTAMIENTO DE SILLEDA (PONTEVEDRA)</p> <p>PLAN XERAL DE ORDENACIÓN MUNICIPAL</p> <p>PLAN GENERAL DE ORDENACIÓN MUNICIPAL</p> <p>Alfonso Botana S.L.</p> <p>Aprobación Definitiva</p> <p>V. PLANOS DE ORDENACIÓN</p> <p>V. PLANOS DE ORDENACIÓN</p> <p>V.10 ORDENACIÓN NÚCLEOS RURAIS</p>

00.00 n° de catálogo GA36021000 código xacemento
00.00 n° de catálogo



- CLASIFICACIÓN DO SOLO**
- SOLO URBANO**
- S.U. (Solo Urbano Residencial)
 - API- (Área de Planeamento Incorporado)
- SOLO URBANIZABLE**
- SUD-R (S. Urbanizable Delimitado Residencial)
 - SUD-I (S. Urbanizable Delimitado Industrial)
 - Zona de servidume de protección de cauces

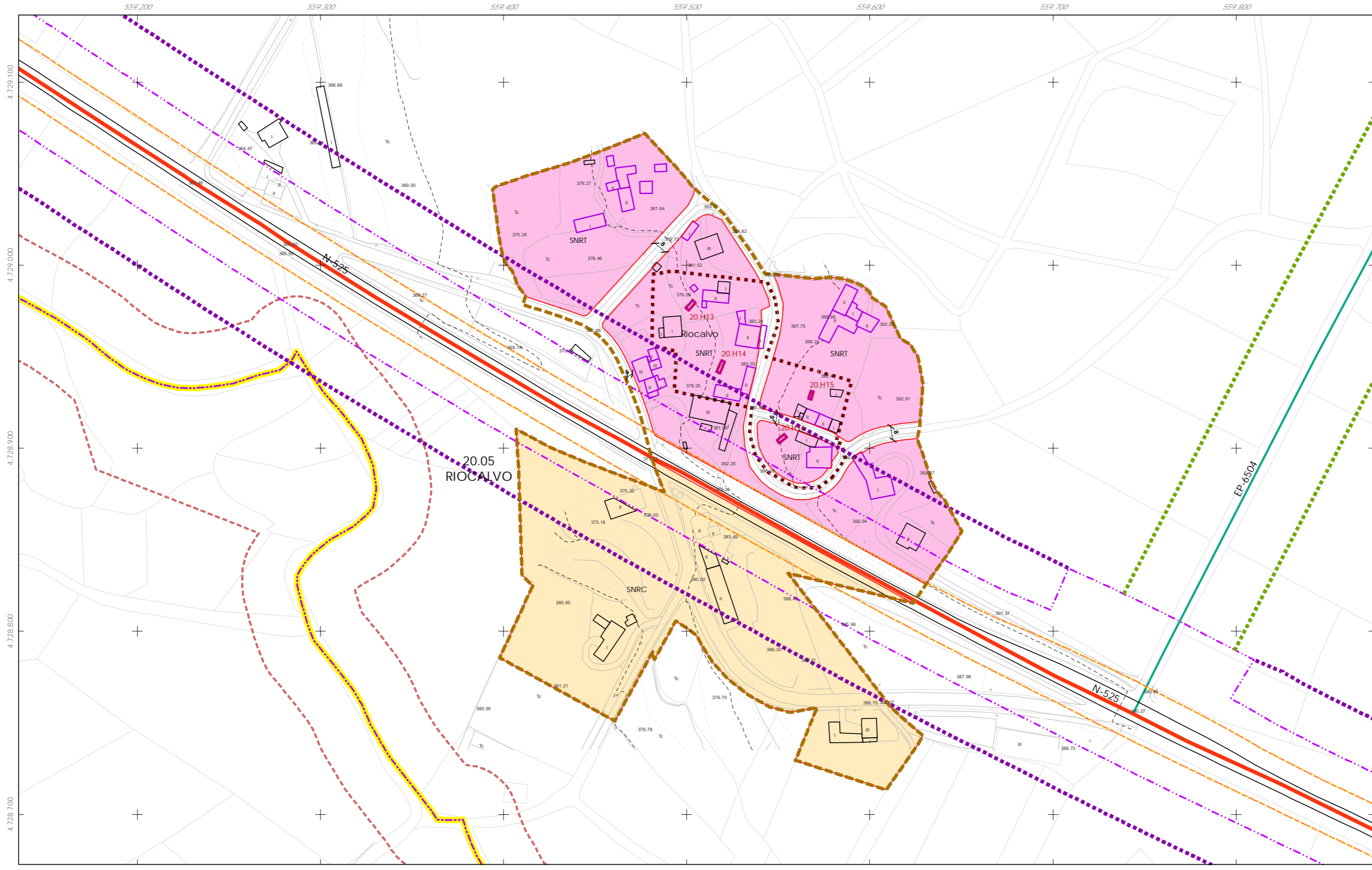
- SOLO DE NÚCLEO RURAL**
- Delimitación de núcleo rural
 - Solo de Núcleo Rural Común
 - Solo de Núcleo Rural Tradicional
 - Edificacions tradicionais
 - Aliñación de edificación
 - Aliñación de viaño
 - Liña de cambio de ordenanza

- PATRIMONIO CULTURAL**
- Patrimonio Cultural
 - Contorno de protección
 - API - Área de Protección Integral
 - CPX - Contorno de protección de Xacemento
 - Rutas culturais
 - Camiño de Santiago - Via da Prata
 - *** Camiño Real
 - Territorio Histórico
- 00.00 nº de catálogo GA36021000 código xacemento
00.00 nº de catálogo

- Equipamentos**
- Zonas Verdes / Esp. Libres
 - Equipamentos
 - Dotacións IC (APAR / ESER)
- AJnº Áreas recreativas Jnº Xardin MDnº Merendeiro
 CFnº Campo de festa Pnº Parque
 CEnº Cemiterio Dnº Deportivo Rnº Religioso
 CAnº Campam. xuvenil Enº Escola SANº Sanitario-Asistencial
 CAAnº Camping MUnº Multiusos SCnº Sociocultural
 Dnº Deportivo MAnº Matadeiro
- Afeccións de estradas: EST (roxo) AUT (azul) DEP (verde) MUN (magenta) FFCC (naranxa) AVE (amarelo)
- Calzada — Liña de Dominio Público EST — Liña de afección AUT — Dominio Público de Ferrocarril
 — Liña límite de edif. — Liña de Dominio Público AUT — Liña de afección DEP — Liña lím. de Edificación FCCC
 — Zona de servidume — Liña de afección EST — Zona de Afección de FFCC



Concello de SILLEDA ALFONSO BOTANA S.L. MARCA REGISTRADA	CONCELLO DE SILLEDA (PONTEVEDRA) <small>AYUNTAMIENTO DE SILLEDA (PONTEVEDRA)</small> PLAN XERAL DE ORDENACIÓN MUNICIPAL <small>PLAN GENERAL DE ORDENACIÓN MUNICIPAL</small>	
	Aprobación Definitiva <small>Aprobación Definitiva</small> V. PLANOS DE ORDENACIÓN <small>V. PLANOS DE ORDENACIÓN</small> V.10 ORDENACIÓN NÚCLEOS RURAIS	
36052_PXOM_202303_AD Marzo 2023 <small>Marzo 2023</small>	ETRS 89 29N EPSG: 25829	1:2.000 0 25 50 100 Metros

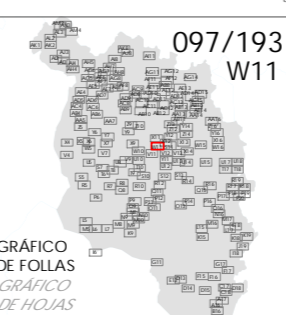


- CLASIFICACIÓN DO SOLO**
- SOLO URBANO**
- S.U. (Solo Urbano Residencial)
 - API- (Área de Planeamento Incorporado)
- SOLO URBANIZABLE**
- SUD-R (S. Urbanizable Delimitado Residencial)
 - SUD-I (S. Urbanizable Delimitado Industrial)
 - Zona de servidume de protección de cauces

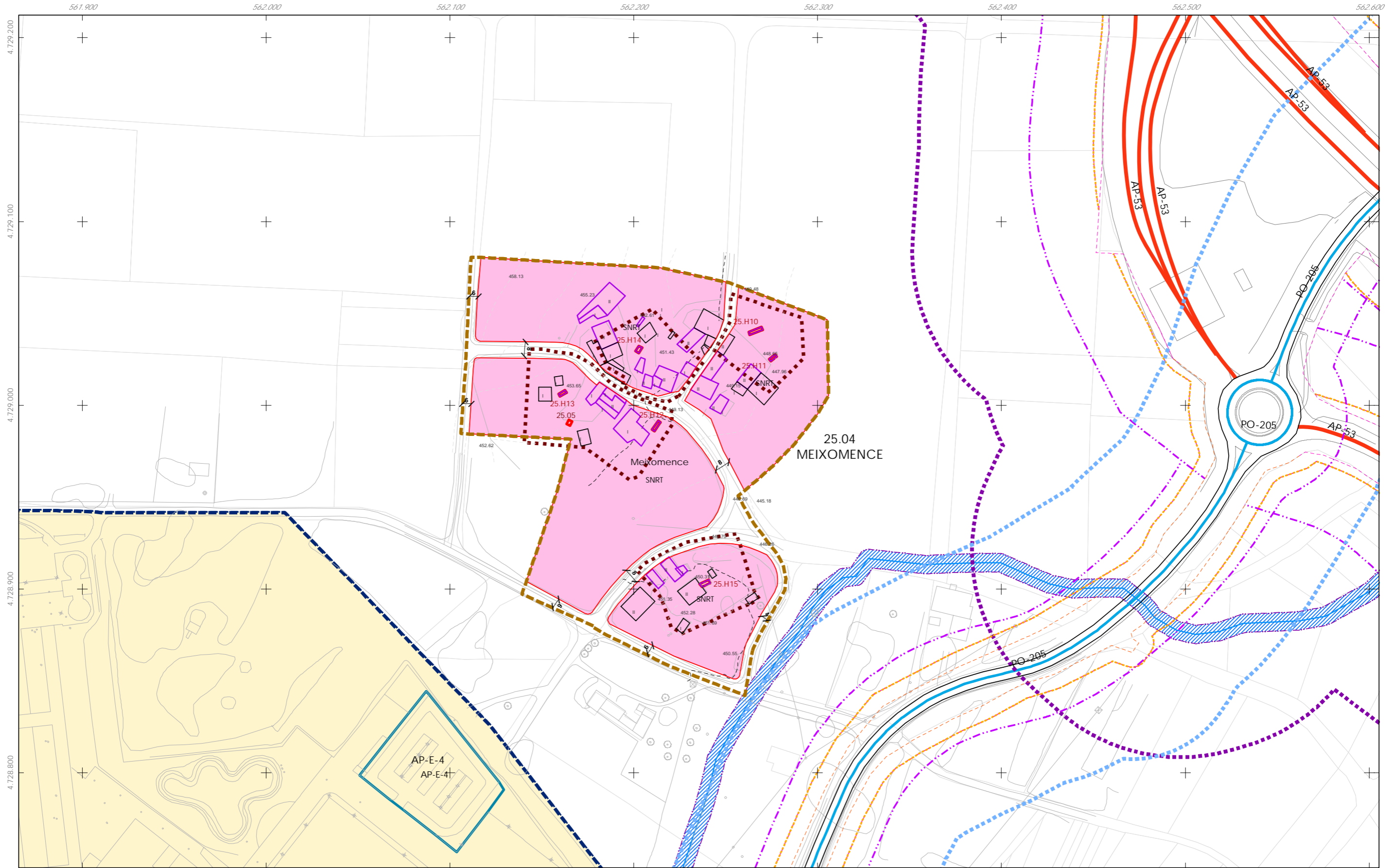
- SOLO DE NÚCLEO RURAL**
- Delimitación de núcleo rural
 - Solo de Núcleo Rural Común
 - Solo de Núcleo Rural Tradicional
 - Edificacións tradicionais
 - Aliñación de edificación
 - Aliñación de viaño
 - Liña de cambio de ordenanza

- PATRIMONIO CULTURAL**
- Patrimonio Cultural
 - Contorno de protección
 - API - Área de Protección Integral
 - CPX - Contorno de protección de Xacemento
 - Rutas culturais
 - Camiño de Santiago - Via da Prata
 - Camino Real
 - Territorio Histórico
- 00.00 n° de catálogo GA36021000 código xacemento
00.00 n° de catálogo

- Equipamentos**
- Zonas Verdes / Esp. Libres
 - Dotacións IC (APAR / ESER)
- AJn° Áreas recreativas Jn° Xardín MDn° Merendeiro
 CFn° Campo de festa Pn° Parque
 CEn° Cemiterio Dn° DeportivoRn° Religioso
 Cn° Campam. xuvenil En° Escola SAN° Sanitario-Asistencial
 CAn° Camping MJn° Multiusos SCRn° Sociocultural
 Dn° Deportivo MAn° Matadeiro
- Afeccións de estradas: EST (ESTRADA), AUT (AUTOSTRADA), DEP (DEVIACIÓN), MUN (MUNICIPAL), FFCC (FERROVIARIA), AVE (AUTOVÍA)
- Calzada — Liña de Dominio Público EST — Liña de afección AUT — Dominio Público de Ferrocarril
 — Liña límite de edif. — Liña de Dominio Público AUT — Liña de afección DEP — Liña Lim. de Edificación FFCC
 — Zona de servidume — Liña de afección EST — Zona de Afección de FFCC



<p>097/193 W11</p> <p>Concello de SILLEDA</p> <p>ALFONSO BOTANA ARQUITECTURA, URBANISMO E EQUIPAMENTOS</p> <p>36052_PXOM_202303_AD Marzo 2023 ETRS 89 29N EPSG: 25829</p> <p>1:2.000</p>	<p>CONCELLO DE SILLEDA (PONTEVEDRA)</p> <p>AYUNTAMIENTO DE SILLEDA (PONTEVEDRA)</p> <p>PLAN XERAL DE ORDENACIÓN MUNICIPAL PLAN GENERAL DE ORDENACIÓN MUNICIPAL</p> <p>Alfonso Botana S.L.</p> <p>Aprobación Definitiva</p> <p>V. PLANOS DE ORDENACIÓN V. PLANOS DE ORDENACIÓN</p> <p>V.10 ORDENACIÓN NÚCLEOS RURAIS</p>
	<p>0 25 50 100 Metros</p>

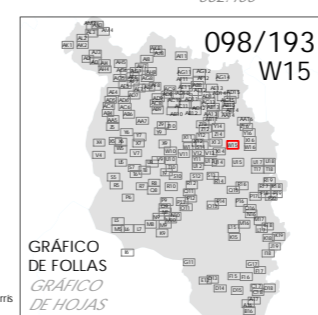


- CLASIFICACIÓN DO SOLO**
- SOLO URBANO**
- S.U. (Solo Urbano Residencial)
 - AP- (Área de Planeamento Incorporado)
- SOLO URBANIZABLE**
- SUD-R (S. Urbanizable Delimitado Residencial)
 - SUD-I (S. Urbanizable Delimitado Industrial)
 - Zona de servidume de protección de cauces

- SOLO DE NÚCLEO RURAL**
- Delimitación de núcleo rural
 - Solo de Núcleo Rural Común
 - Solo de Núcleo Rural Tradicional
 - Edificacións tradicionais
 - Aliñación de edificación
 - Aliñación de viario
 - Liña de cambio de ordenanza

- PATRIMONIO CULTURAL**
- Patrimonio Cultural
 - Contorno de protección
 - API - Área de Protección Integral
 - CPX - Contorno de protección de Xacemento
 - Rutas culturais
 - Camiño de Santiago - Via da Prata
 - Camiño Real
 - Territorio Histórico

- Equipamentos**
- Zonas Verdes / Esp. Libres
 - Equipamentos: AJnº Áreas recreativas, CFnº Campo de festa, CEnº Cemiterio, CAnº Campam. xuvenil, CAnº Camping, Dnº Deportivo
 - Jnº Xardin, Pnº Parque, Dnº DeportivoRnº Religioso, Enº Escola, SANº Sanitario-Asistencial, MJnº Multiusos, SCnº Sociocultural, MAnº Matadeiro
 - MDnº Merendeiro
 - Dotacións IC (APAR / ESER)
- Afeccións de estradas**
- EST (Estrada), AUT (Autovía), DEP (Deposición), MUN (Municipal), FFCC (Ferrocarril), AVE (Autovía de peche)
 - Cañada, Liña de Dominio Público EST, Liña de Dominio Público AUT, Liña de afección AUT, Liña de afección DEP, Liña Lim. de Edificación FFCC, Zona de servidume, Liña de afección EST



098/193 W15

Concello de SILLEDA

ALFONSO BOTANA

36052_PXOM_202303_AD

Marzo 2023

ETRS 89 29N
EPSG: 25829

1:2.000

0 25 50 100 Metros

CONCELLO DE SILLEDA (PONTEVEDRA)

AYUNTAMIENTO DE SILLEDA (PONTEVEDRA)

PLAN XERAL DE ORDENACIÓN MUNICIPAL

PLAN GENERAL DE ORDENACIÓN MUNICIPAL

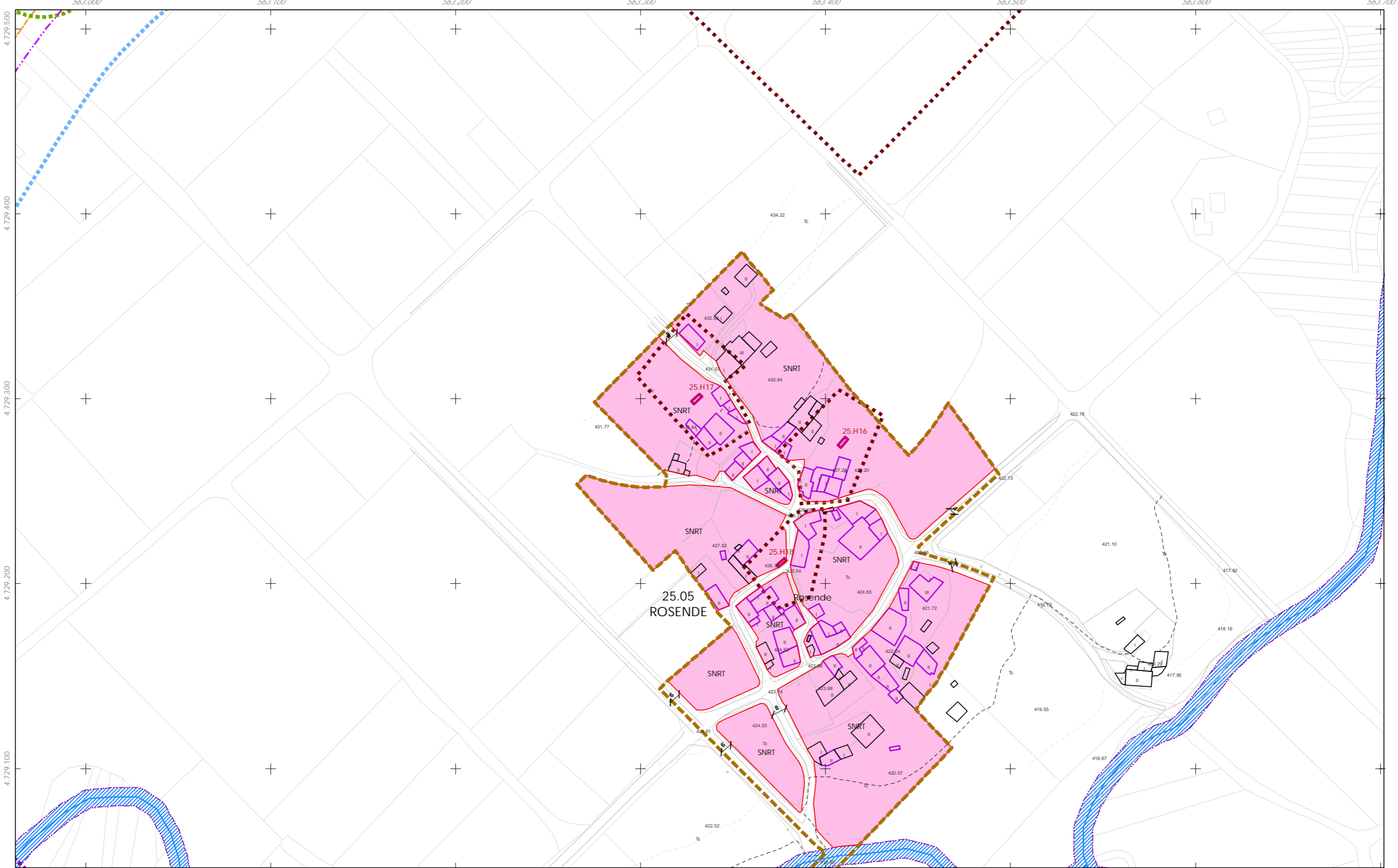
Alfonso Botana S.L.

Aprobación Definitiva

V. PLANOS DE ORDENACIÓN

V. PLANOS DE ORDENACIÓN

V.10 ORDENACIÓN NÚCLEOS RURAIS



CLASIFICACIÓN DO SOLO

SOLO URBANO

- S.U. (Solo Urbano Residencial)
- API- (Área de Planeamento Incorporado)

SOLO URBANIZABLE

- SUD-R (S. Urbanizable Delimitado Residencial)
- SUD-I (S. Urbanizable Delimitado Industrial)
- Zona de servidume de protección de cauces

SOLO DE NÚCLEO RURAL

- Delimitación de núcleo rural
- Solo de Núcleo Rural Común
- Solo de Núcleo Rural Tradicional
- Edificacions tradicionais
- Aliñación de edificación
- Aliñación de viaño
- Liña de cambio de ordenanza

PATRIMONIO CULTURAL

- Patrimonio Cultural
- Contorno de protección
- API - Área de Protección Integral
- CPX - Contorno de protección de Xacemento
- Rutas culturais
- Camiño de Santiago - Via da Prata
- *** Camiño Real
- Territorio Histórico

00.00 nº de catálogo GA36021000 código xacemento
00.00 nº de catálogo

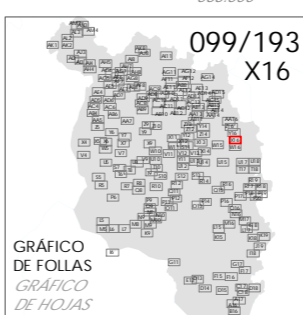
Equipamentos

- Zonas Verdes / Esp. Libres
- Equipamentos
- Dotacións IC (APAR / ESER)

AJnº Áreas recreativas Jnº Xardín MDnº Merendeiro
CFnº Campo de festa Pnº Parque
CEnº Cemiterio Dnº DeportivoRnº Religioso
CAnº Campam. xuvenil Enº Escola SANº Sanitario-Asistencial
CAnº Camping MJnº Multiusos SCRnº Sociocultural
Dnº Deportivo MAnº Matadeiro

Afeccións de estradas: EST (roxo), AUT (azul), DEP (verde), MUN (magenta), FFCC (naranxa), AVE (amarelo)

— Calzada — Liña de Dominio Público EST — Liña de afección AUT — Dominio Público de Ferrocarril
— Liña límite de edif. — Liña de Dominio Público AUT — Liña de afección DEP — Liña lím. de Edificación FFCC
— Zona de servidume — Liña de afección EST — Zona de Afección de FFCC



Concello de SILLEDA

CONCELLO DE SILLEDA (PONTEVEDRA)
AYUNTAMIENTO DE SILLEDA (PONTEVEDRA)

PLAN XERAL DE ORDENACIÓN MUNICIPAL
PLAN GENERAL DE ORDENACIÓN MUNICIPAL

Alfonso Botana S.L.
Aprobación Definitiva

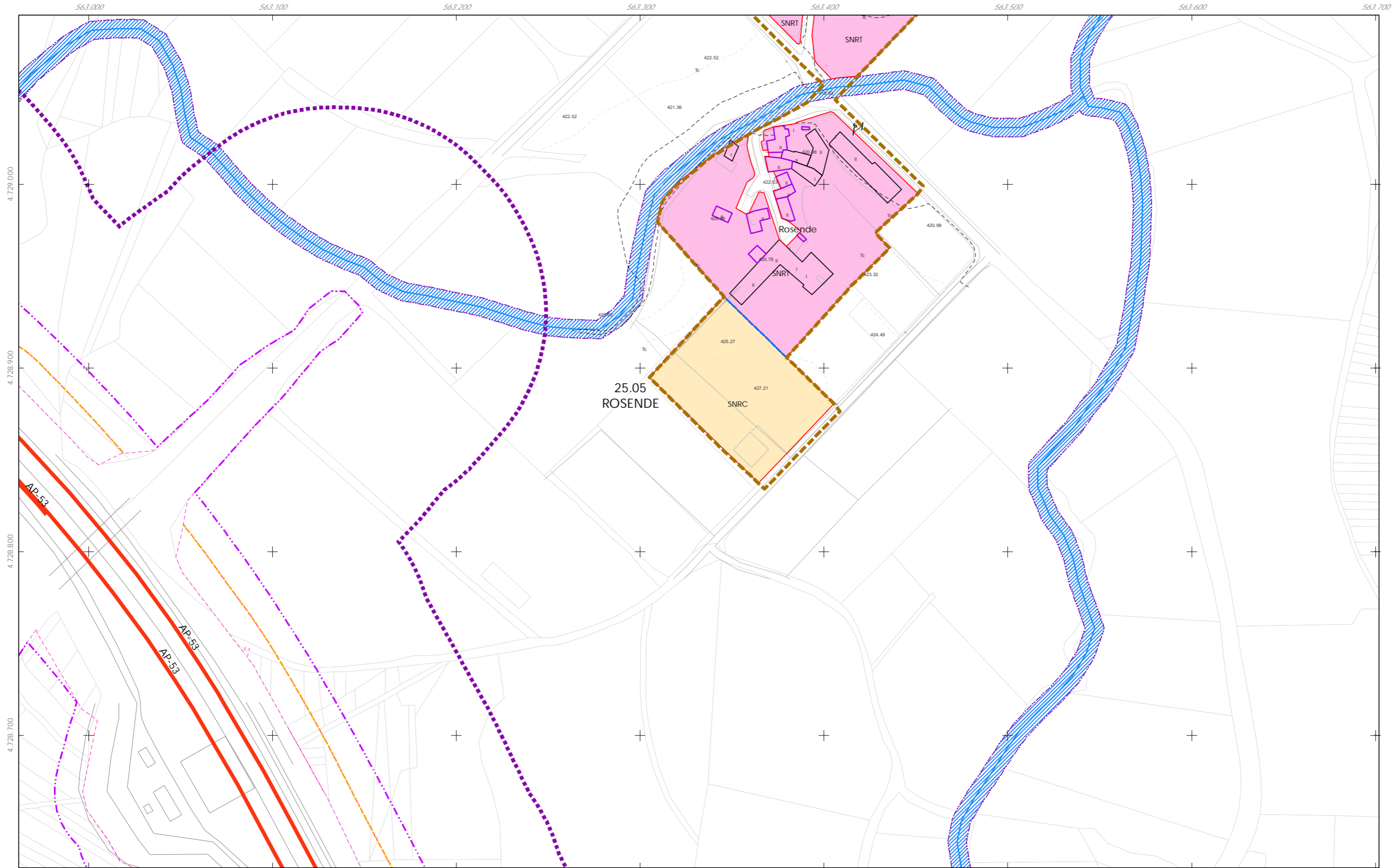
V. PLANOS DE ORDENACIÓN
V. PLANOS DE ORDENACIÓN

V.10 ORDENACIÓN NÚCLEOS RURAIS

36052_PXOM_202303_AD
Marzo 2023 ETRS 89 29N EPSG: 25829

1:2.000

0 25 50 100 Metros



- CLASIFICACIÓN DO SOLO**
- SOLO URBANO**
- S.U. (Solo Urbano Residencial)
 - AP- (Área de Planeamento Incorporado)
- SOLO URBANIZABLE**
- SUD-R (S. Urbanizable Delimitado Residencial)
 - SUD-I (S. Urbanizable Delimitado Industrial)
 - Zona de servidume de protección de cauces

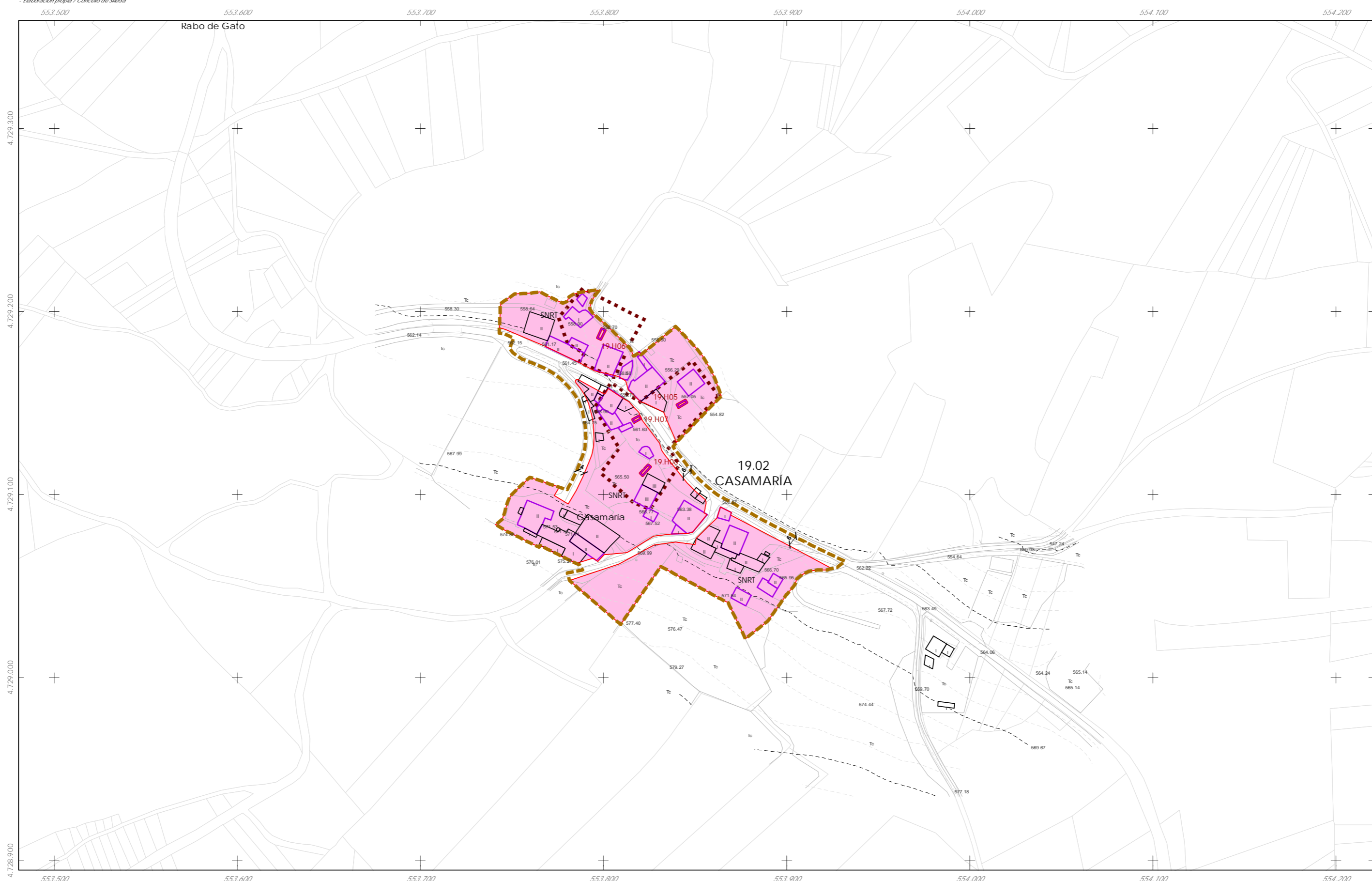
- SOLO DE NÚCLEO RURAL**
- Delimitación de núcleo rural
 - Solo de Núcleo Rural Común
 - Solo de Núcleo Rural Tradicional
 - Edificacions tradicionais
 - Aliñación de edificación
 - Aliñación de viaño
 - Liña de cambio de ordenanza

- PATRIMONIO CULTURAL**
- Patrimonio Cultural
 - Contorno de protección
 - API - Área de Protección Integral
 - CPX - Contorno de protección de Xacemento
 - Rutas culturais
 - Camiño de Santiago - Via da Prata
 - *** Camiño Real
 - Territorio Histórico
- 00.00 nº de catálogo GA36021000 código xacemento
00.00 nº de catálogo

- Equipamentos**
- Zonas Verdes / Esp. Libres
 - Equipamentos
 - Dotacións IC (APAR / ESER)
- Afectacións de estradas**
- EST
 - AUT
 - DEP
 - MUN
 - FFCC
 - AVE
- Afectacións de edificios**
- Áreas recreativas (AJn°)
 - Campo de festa (CFn°)
 - Cemiterio (CEn°)
 - Campam. xuvenil (Cn°)
 - Camping (CAn°)
 - Deportivo (Dn°)
 - Xardin (Jn°)
 - Parque (Pn°)
 - DeportivoRn° (Dn°)
 - Escola (En°)
 - Multiusos (MUJn°)
 - Merendeiro (MDn°)
 - Relixioso (Rn°)
 - Sanitario-Asistencial (SAn°)
 - Sociocultural (SCn°)
 - Matadeiro (MAn°)
- Liñas de afectación**
- Liña de Dominio Público EST
 - Liña de Dominio Público AUT
 - Liña de afectación DEP
 - Liña de afectación MUN
 - Liña de afectación FFCC
 - Liña de afectación AVE
 - Liña de afectación AUT
 - Liña de afectación DEP
 - Liña de afectación FFCC
 - Liña de afectación EST
 - Dominio Público de Ferrocarril
 - Liña Lim. de Edificación FCCC
 - Zona de Afectación de FCCC



<p>100/193 W16</p> <p>Concello de SILLEDIA</p> <p>ALFONSO BOTANA</p> <p>36052_PXOM_202303_AD</p> <p>Marzo 2023</p> <p>1:2.000</p>		<p>CONCELLO DE SILLEDIA (PONTEVEDRA)</p> <p>AYUNTAMIENTO DE SILLEDIA (PONTEVEDRA)</p> <p>PLAN XERAL DE ORDENACIÓN MUNICIPAL</p> <p>PLAN GENERAL DE ORDENACIÓN MUNICIPAL</p>
		<p>Alfonso Botana S.L.</p> <p>Aprobación Definitiva</p> <p>V. PLANOS DE ORDENACIÓN</p> <p>V. PLANOS DE ORDENACIÓN</p> <p>V.10 ORDENACIÓN NÚCLEOS RURAIS</p>
<p>ETRS 89 29N</p> <p>EPSG: 25829</p> <p>0 25 50 100</p> <p>Metros</p>		

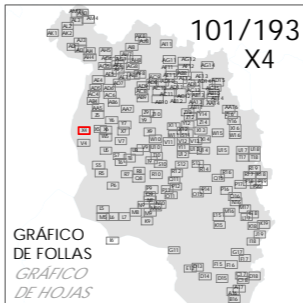


- CLASIFICACIÓN DO SOLO**
- SOLO URBANO**
- S.U. (Solo Urbano Residencial)
 - API- (Área de Planeamento Incorporado)
- SOLO URBANIZABLE**
- SUD-R (S. Urbanizable Delimitado Residencial)
 - SUD-I (S. Urbanizable Delimitado Industrial)
 - Zona de servidume de protección de cauces

- SOLO DE NÚCLEO RURAL**
- Delimitación de núcleo rural
 - Solo de Núcleo Rural Común
 - Solo de Núcleo Rural Tradicional
 - Edificacions tradicionais
 - Aliñación de edificación
 - Aliñación de viario
 - Liña de cambio de ordenanza

- PATRIMONIO CULTURAL**
- Patrimonio Cultural
 - Contorno de protección
 - API - Área de Protección Integral
 - CPX - Contorno de protección de Xacemento
 - Rutas culturais
 - Camiño de Santiago - Via da Prata
 - *** Camiño Real
 - Territorio Histórico
- 00.00 n° de catálogo GA36021000 código xacemento
 00.00 n° de catálogo

- Equipamentos**
- Zonas Verdes / Esp. Libres
 - Equipamentos: AJn° Áreas recreativas, CFr° Campo de festa, CEr° Cemiterio, Cn° Campam. xuvenil, CAr° Camping, Dn° Deportivo
 - Jn° Xardin, Pn° Parque, Dn° DeportivoRn° Religioso, Er° Escola, MJn° Multiusos, MAn° Matadeiro
 - MDn° Merendeiro
- Dotacións IC (APAR / ESER)**
- Afeccións de estradas: EST, AUT, DEP, MUN, FFCC, AVE
- Calzada — Liña de Dominio Público EST — Liña de Dominio Público AUT — Zona de servidume
- Liña de afección AUT — Liña de afección DEP — Liña de afección EST
- Dominio Público de Ferrocarris — Liña Lim. de Edificación FFCC — Zona de Afección de FFCC



101/193 X4

Concello de SILLEDA

ALFONSO BOTANA

36052_PXOM_202303_AD

Marzo 2023

ETRS 89 29N
 EPSG: 25829

1:2.000

CONCELLO DE SILLEDA (PONTEVEDRA)

AYUNTAMIENTO DE SILLEDA (PONTEVEDRA)

PLAN XERAL DE ORDENACIÓN MUNICIPAL

PLAN GENERAL DE ORDENACIÓN MUNICIPAL

Alfonso Botana S.L.

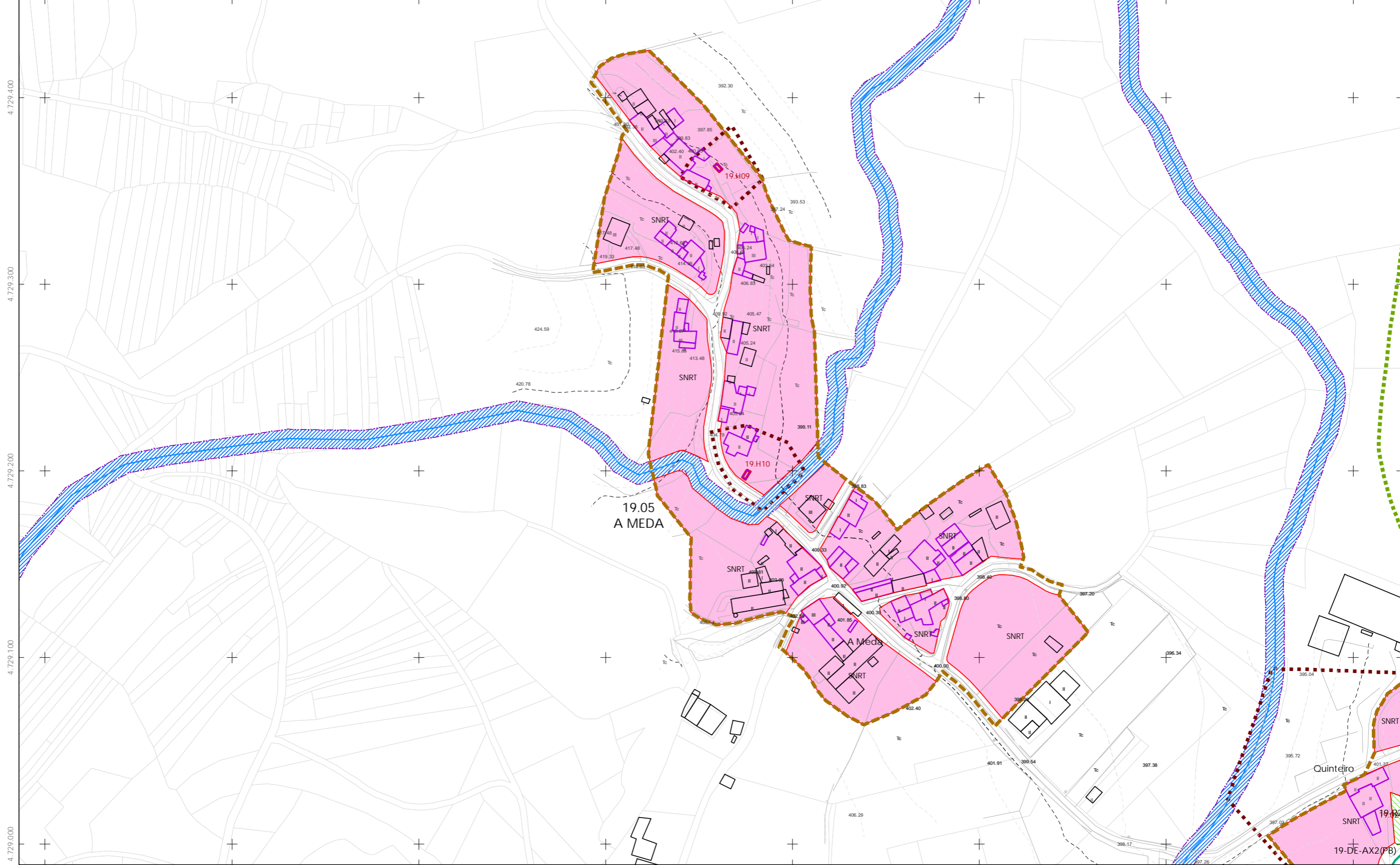
Aprobación Definitiva

V. PLANOS DE ORDENACIÓN

V. PLANOS DE ORDENACIÓN

V.10 ORDENACIÓN NÚCLEOS RURAIS

0 25 50 100 Metros

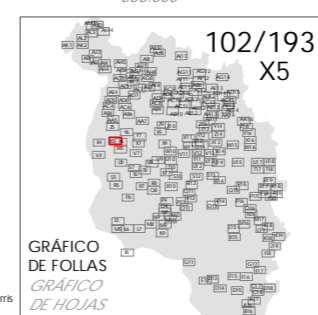


- CLASIFICACIÓN DO SOLO**
- SOLO URBANO**
- S.U. (Solo Urbano Residencial)
 - API- (Área de Planeamento Incorporado)
- SOLO URBANIZABLE**
- SUD-R (S. Urbanizable Delimitado Residencial)
 - SUD-I (S. Urbanizable Delimitado Industrial)
 - Zona de servidume de protección de cauces

- SOLO DE NÚCLEO RURAL**
- Delimitación de núcleo rural
 - Solo de Núcleo Rural Común
 - Solo de Núcleo Rural Tradicional
 - Edificacions tradicionais
 - Aliñación de edificación
 - Aliñación de viairo
 - Liña de cambio de ordenanza

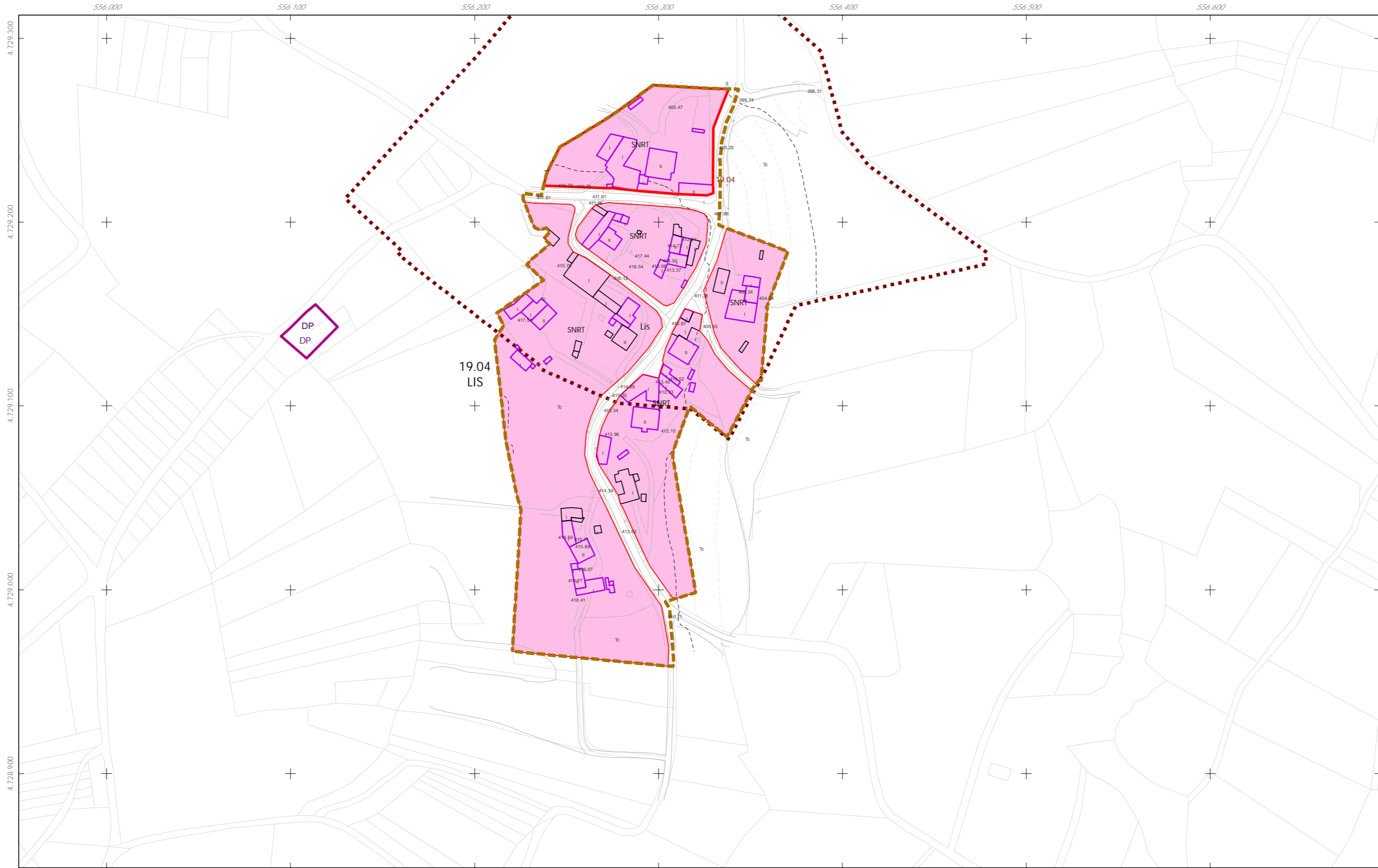
- PATRIMONIO CULTURAL**
- Patrimonio Cultural
 - Contorno de protección
 - API - Área de Protección Integral
 - CPX - Contorno de protección de Xacemento
 - Rutas culturais
 - Camiño de Santiago - Via da Prata
 - Camión Real
 - Territorio Histórico

- Equipamentos**
- Zonas Verdes / Esp. Libres
 - Dotacións IC (APAR / ESER)
- Afectacións de estradas**
- EST (EST)
 - AUT (AUT)
 - DEP (DEP)
 - MUN (MUN)
 - FFCC (FFCC)
 - AVE (AVE)



Concello de SILEDA ALFONSO BOTANA S.L. MARZO 2023 ETRS 89 29N EPSG: 25829	CONCELLO DE SILEDA (PONTEVEDRA) AYUNTAMIENTO DE SILEDA (PONTEVEDRA) PLAN XERAL DE ORDENACIÓN MUNICIPAL PLAN GENERAL DE ORDENACIÓN MUNICIPAL
	Alfonso Botana S.L. Aprobación Definitiva V. PLANOS DE ORDENACIÓN V. PLANOS DE ORDENACIÓN V.10 ORDENACIÓN NÚCLEOS RURAIS
36052_PXOM_202303_AD Marzo 2023 ETRS 89 29N EPSG: 25829	1:2.000

00.00 n° de catálogo GA36021000 código xacemento
 00.00 n° de catálogo



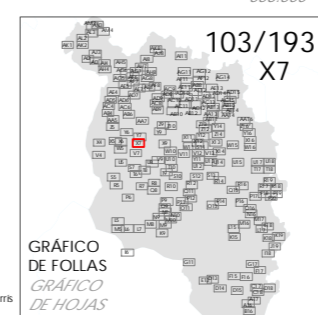
- CLASIFICACIÓN DO SOLO**
- SOLO URBANO**
- S.U. (Solo Urbano Residencial)
 - API - (Área de Planeamento Incorporado)
- SOLO URBANIZABLE**
- SUD-R (S. Urbanizable Delimitado Residencial)
 - SUD-I (S. Urbanizable Delimitado Industrial)
 - Zona de servitude de protección de cauces

- SOLO DE NÚCLEO RURAL**
- Delimitación de núcleo rural
 - Solo de Núcleo Rural Común
 - Solo de Núcleo Rural Tradicional
 - Edificacions tradicionais
 - Aliñación de edificación
 - Aliñación de viaño
 - Liña de cambio de ordenanza

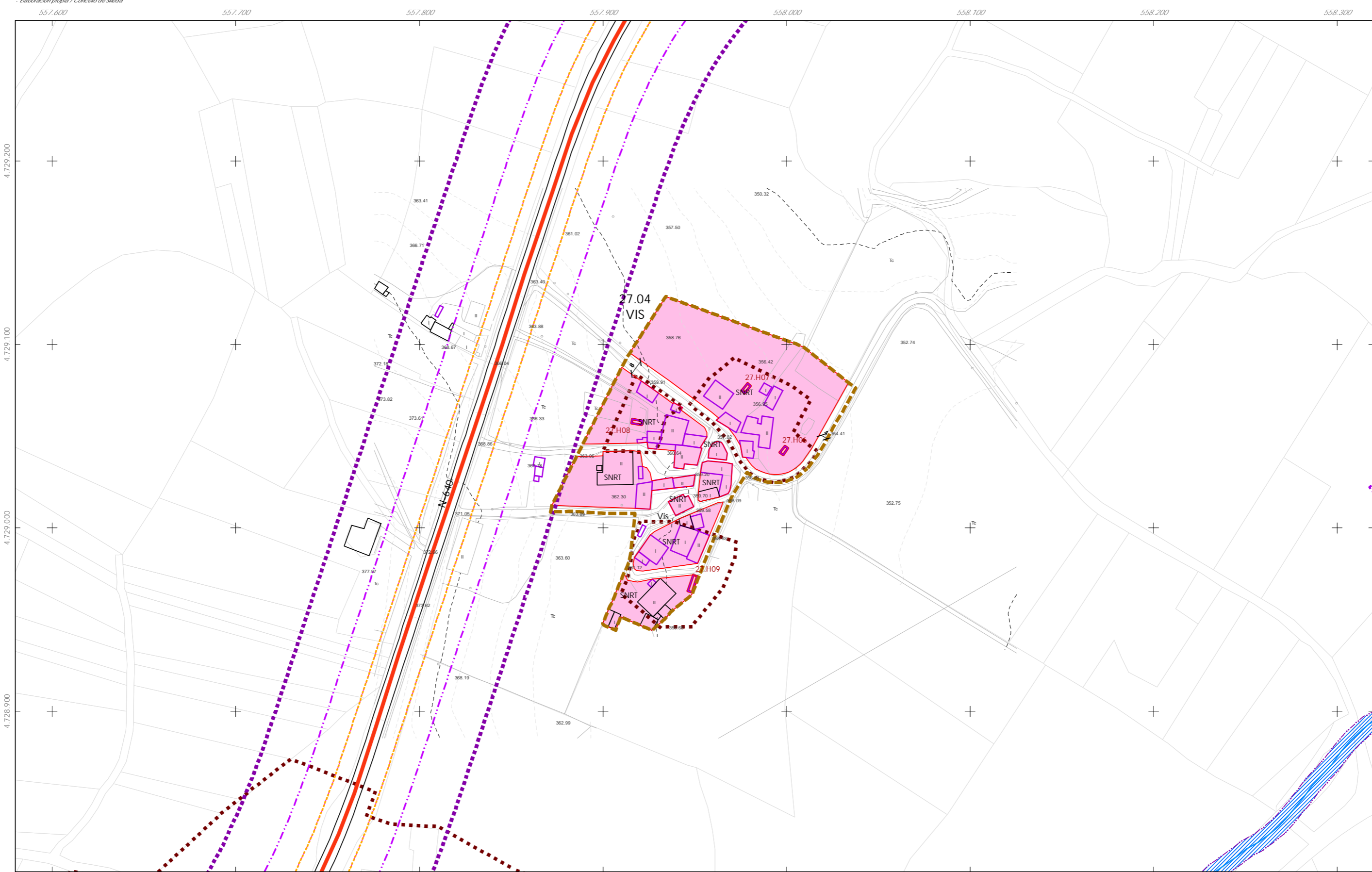
- PATRIMONIO CULTURAL**
- Patrimonio Cultural
 - Contorno de protección
 - API - Área de Protección Integral
 - CPX - Contorno de protección de Xacemento
 - Rutas culturais
 - Camiño de Santiago - Via da Prata
 - Camiño Real
 - Territorio Histórico

- Equipamentos**
- Zonas Verdes / Esp. Libres
 - Dotacións IC (APAR / ESER)
- AJnº** Áreas recreativas
CFrº Campo de festa
CErº Cemiterio
Cnº Campam. xuvenil
CArº Camping
Dnº Deportivo
- Jnº** Xardin
Pnº Parque
Dnº DeportivoRnº Religioso
Erº Escola
MUnº Multiusos
MArº Matadeiro
- MDnº** Merendeiro
SArº Sanitario-Asistencial
SCRº Sociocultural
- Afeccións de estradas**
- EST
 - AUT
 - DEP
 - MUN
 - FFCC
 - AVE

- Caíza
- Liña de Dominio Público EST
- Liña de Dominio Público AUT
- Zona de servitude
- Liña de afección AUT
- Liña de afección DEP
- Liña de afección EST
- Dominio Público de Ferrocarrís
- Liña Lim. de Edificación FCCC
- Zona de Afección de FCCC



Concello de SILLEDA ALFONSO BOTANA ARQUITECTURA URBANÍSTICA E INGENIERÍA	36052_PXOM_202303_AD Marzo 2023 ETRS 89 29N EPSG: 28829	CONCELLO DE SILLEDA (PONTEVEDRA) AYUNTAMIENTO DE SILLEDA (PONTEVEDRA) PLAN XERAL DE ORDENACIÓN MUNICIPAL PLAN GENERAL DE ORDENACIÓN MUNICIPAL
	Alfonso Botana S.L. Aprobación Definitiva V. PLANOS DE ORDENACIÓN V. PLANOS DE ORDENACIÓN V.10 ORDENACIÓN NÚCLEOS RURAIS	1:2.000

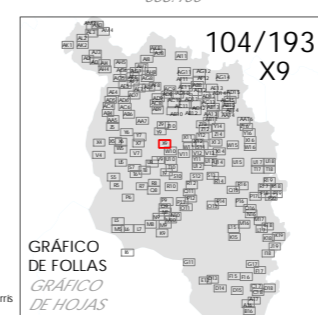


- CLASIFICACIÓN DO SOLO**
- SOLO URBANO**
- S.U. (Solo Urbano Residencial)
 - API- (Área de Planeamento Incorporado)
- SOLO URBANIZABLE**
- SUD-R (S. Urbanizable Delimitado Residencial)
 - SUD-I (S. Urbanizable Delimitado Industrial)
 - Zona de servidume de protección de cauces

- SOLO DE NÚCLEO RURAL**
- Delimitación de núcleo rural
 - Solo de Núcleo Rural Común
 - Solo de Núcleo Rural Tradicional
 - Edificacións tradicionais
 - Aliñación de edificación
 - Aliñación de viario
 - Liña de cambio de ordenanza

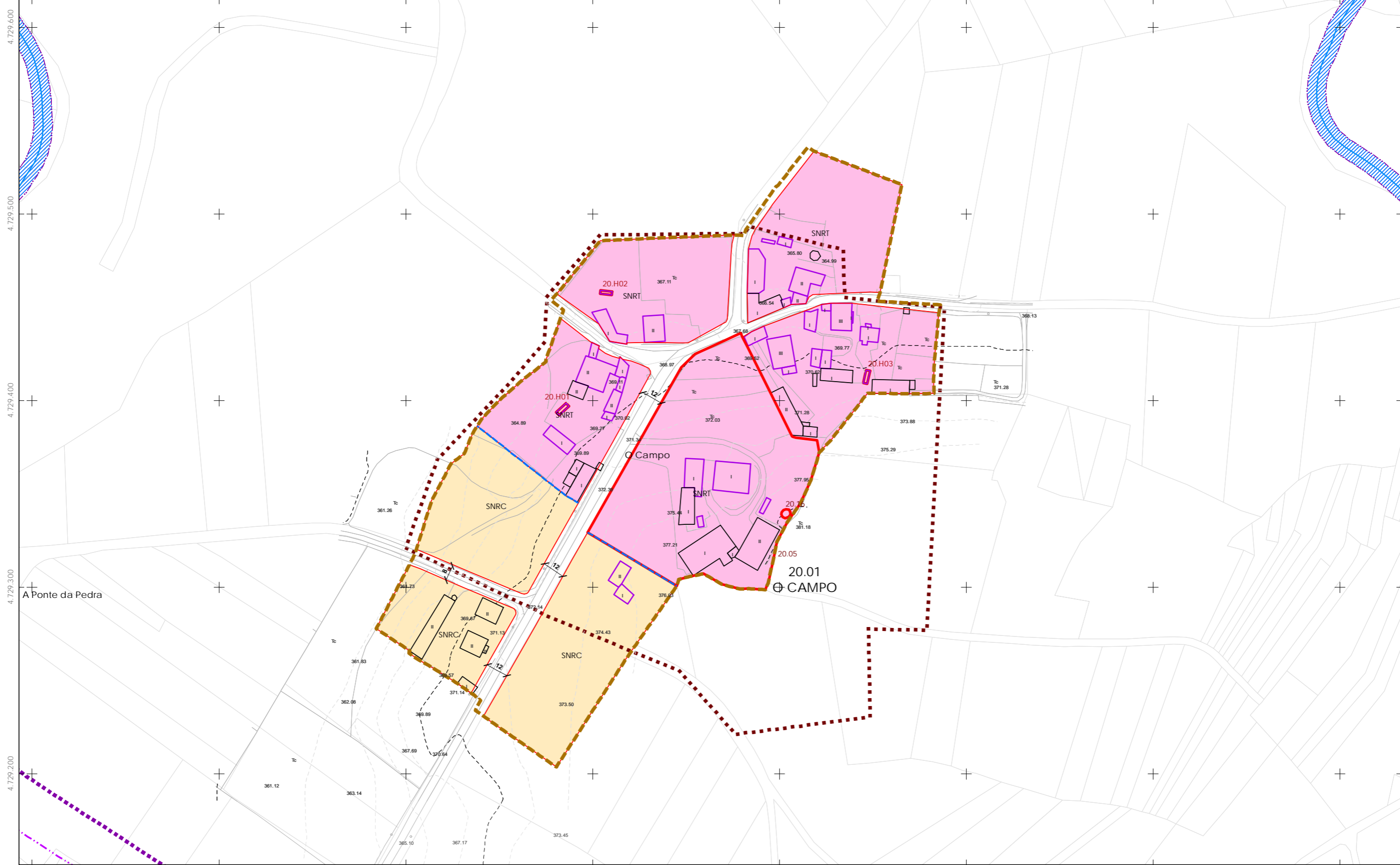
- PATRIMONIO CULTURAL**
- Patrimonio Cultural
 - Contorno de protección
 - API - Área de Protección Integral
 - CPX - Contorno de protección de Xacemento
 - Rutas culturais
 - Camiño de Santiago - Via da Prata
 - Camiño Real
 - Territorio Histórico

- Equipamentos**
- Zonas Verdes / Esp. Libres
 - Dotacións IC (APAR / ESER)
- Afectacións de estradas**
- EST (EST)
 - AUT (AUT)
 - DEP (DEP)
 - MUN (MUN)
 - FFCC (FFCC)
 - AVE (AVE)
- Alíneas de servidume**
- Liña de afectación EST
 - Liña de afectación AUT
 - Liña de afectación DEP
 - Liña de afectación FFCC
 - Liña de afectación AVE



<p>Concello de SILLEDA</p> <p>36052_PXOM_202303_AD</p> <p>Marzo 2023</p> <p>1:2.000</p>	<p>CONCELLO DE SILLEDA (PONTEVEDRA)</p> <p>AYUNTAMIENTO DE SILLEDA (PONTEVEDRA)</p> <p>PLAN XERAL DE ORDENACIÓN MUNICIPAL</p> <p>PLAN GENERAL DE ORDENACIÓN MUNICIPAL</p> <p>Alfonso Botana S.L.</p> <p>Aprobación Definitiva</p> <p>V. PLANOS DE ORDENACIÓN</p> <p>V. PLANOS DE ORDENACIÓN</p> <p>V.10 ORDENACIÓN NÚCLEOS RURAIS</p>	

00.00 n° de catálogo GA36021000 código xacemento
00.00 n° de catálogo



CLASIFICACIÓN DO SOLO

SOLO URBANO

- S.U. (Solo Urbano Residencial)
- API- (Área de Planeamento Incorporado)

SOLO URBANIZABLE

- SUD-R (S. Urbanizable Delimitado Residencial)
- SUD-I (S. Urbanizable Delimitado Industrial)
- Zona de servidume de protección de cauces

SOLO DE NÚCLEO RURAL

- Delimitación de núcleo rural
- Solo de Núcleo Rural Común
- Solo de Núcleo Rural Tradicional
- Edificacions tradicionais
- Aliñación de edificación
- Aliñación de viaño
- Liña de cambio de ordenanza

PATRIMONIO CULTURAL

- Patrimonio Cultural
- Contorno de protección
- API - Área de Protección Integral
- CPX - Contorno de protección de Xacemento
- Rutas culturais
- Camiño de Santiago - Via da Prata
- *** Camiño Real
- Territorio Histórico

Equipamentos

- Zonas Verdes / Esp. Libres
- Dotacións IC (APAR / ESER)
- Alinacións de estradas
- Cañada
- Liña de Dominio Público EST
- Liña de Dominio Público AUT
- Zona de servidume
- Liña de afectación EST

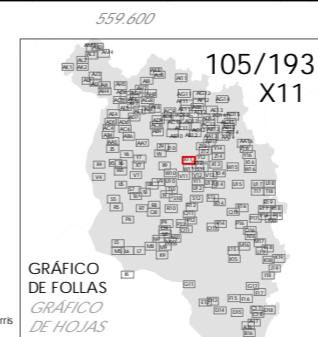
Afectacións de estradas

- EST
- AUT
- DEP
- MUN
- FFCC
- AVE

Alinacións de estradas

- Liña de afectación AUT
- Liña de afectación DEP
- Liña de afectación FFCC
- Liña de afectación AVE
- Liña de afectación EST

00.00 nº de catálogo GA36021000 código xacemento
00.00 nº de catálogo



105/193 X11

Concello de SILLEDA

ALFONSO BOTANA S.L.

36052_PXOM_202303_AD

Marzo 2023

1:2.000

0 25 50 100 Metros

CONCELLO DE SILLEDA (PONTEVEDRA)

AYUNTAMIENTO DE SILLEDA (PONTEVEDRA)

PLAN XERAL DE ORDENACIÓN MUNICIPAL

PLAN GENERAL DE ORDENACIÓN MUNICIPAL

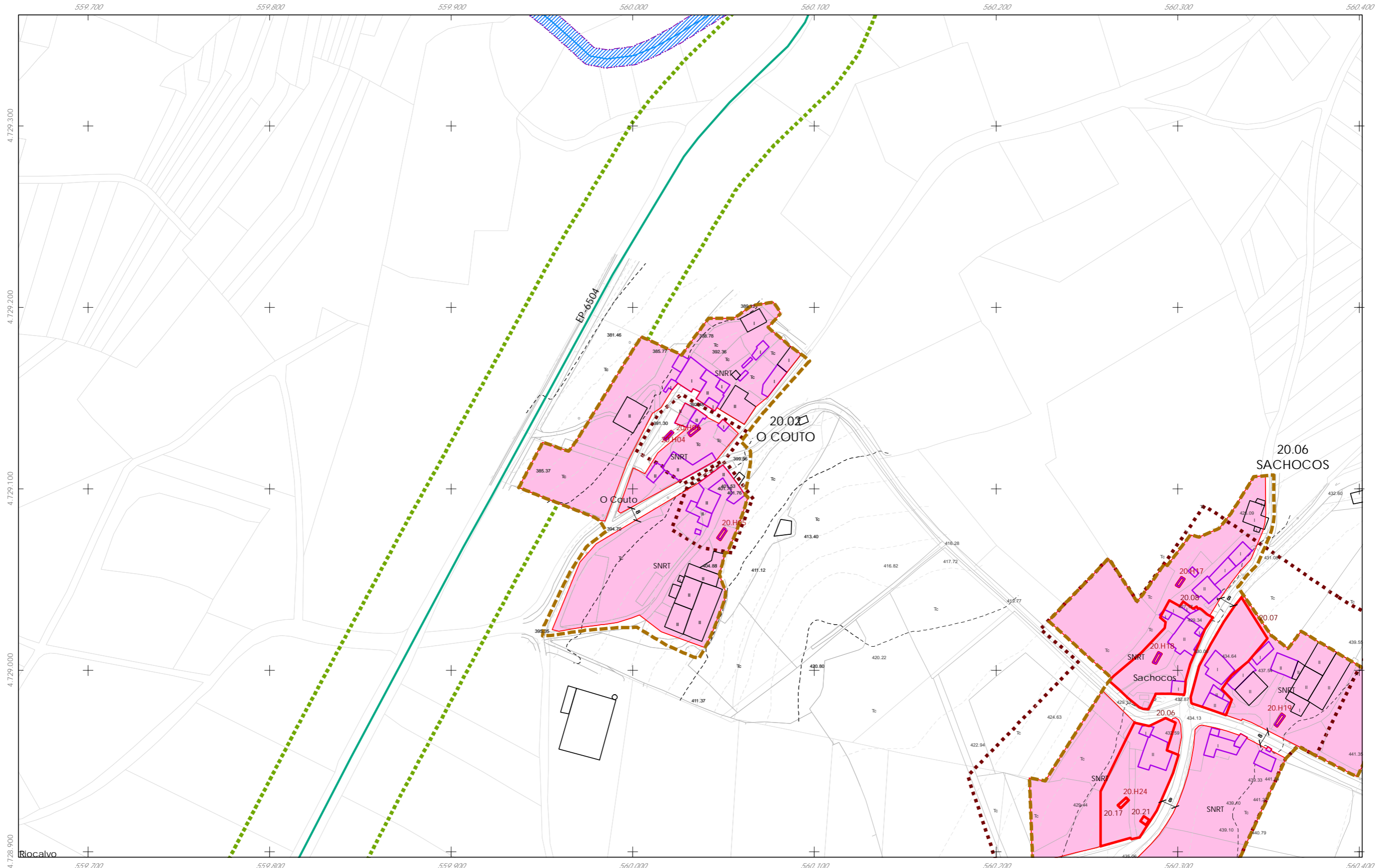
Alfonso Botana S.L.

Aprobación Definitiva

V. PLANOS DE ORDENACIÓN

V. PLANOS DE ORDENACIÓN

V.10 ORDENACIÓN NÚCLEOS RURAIS

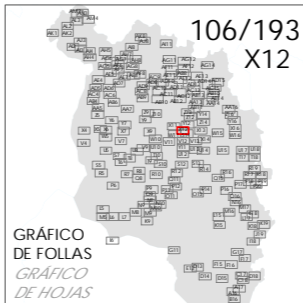


- CLASIFICACIÓN DO SOLO**
- SOLO URBANO**
 - S.U. (Solo Urbano Residencial)
 - API- (Área de Planeamento Incorporado)
 - SOLO URBANIZABLE**
 - SUD-R (S. Urbanizable Delimitado Residencial)
 - SUD-I (S. Urbanizable Delimitado Industrial)
 - Zona de servidume de protección de cauces

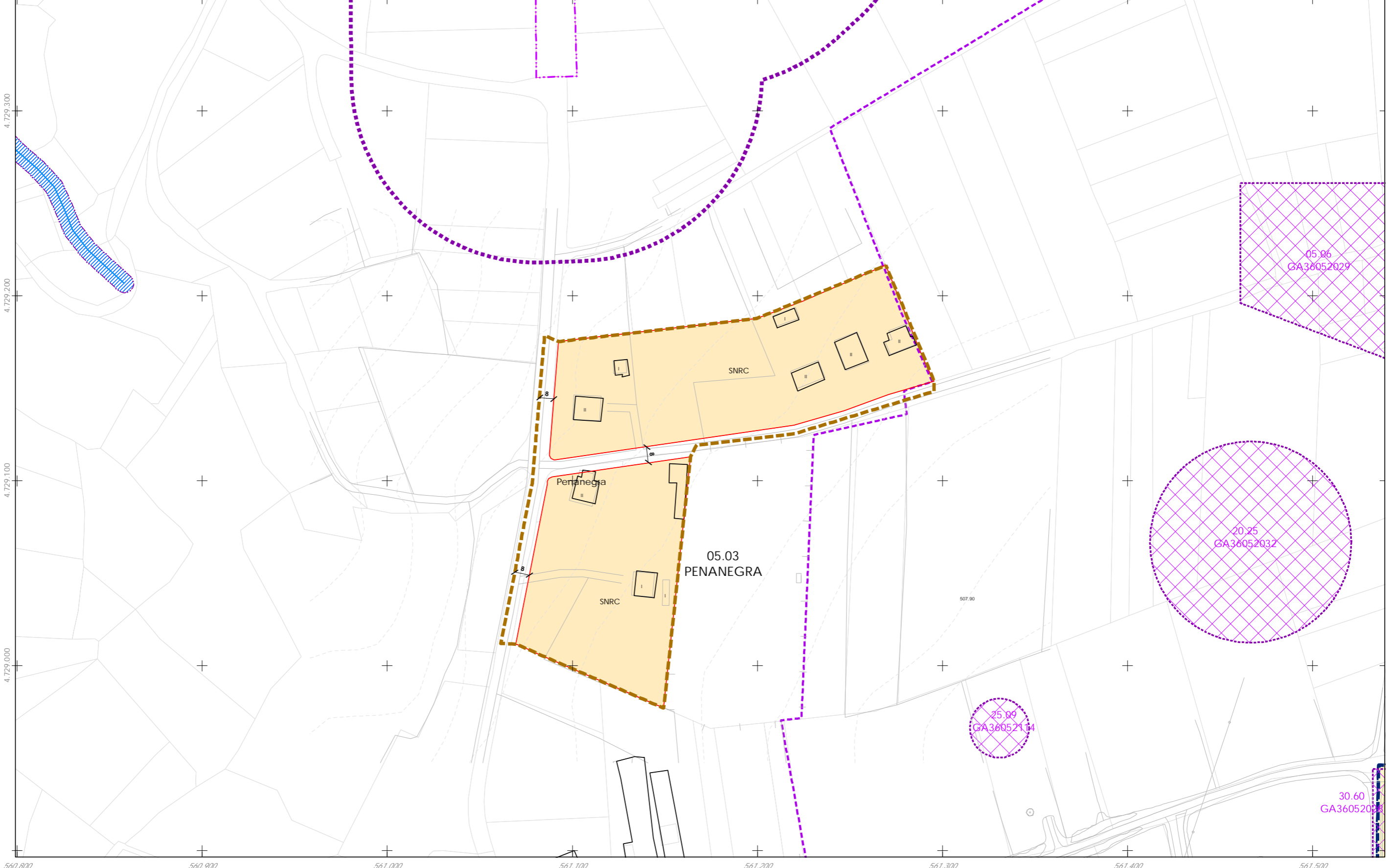
- SOLO DE NÚCLEO RURAL**
- Delimitación de núcleo rural
 - Solo de Núcleo Rural Común
 - Solo de Núcleo Rural Tradicional
 - Edificacións tradicionais
 - Aliñación de edificación
 - Aliñación de viaño
 - Liña de cambio de ordenanza

- PATRIMONIO CULTURAL**
- Patrimonio Cultural
 - Contorno de protección
 - API - Área de Protección Integral
 - CPX - Contorno de protección de Xacemento
 - Rutas culturais
 - Camiño de Santiago - Via da Prata
 - Camiño Real
 - Territorio Histórico
- 00.00 nº de catálogo GA36021000 código xacemento
00.00 nº de catálogo

- Equipamentos**
- Zonas Verdes / Esp. Libres
 - Equipamentos
 - AJnº Áreas recreativas
 - CFnº Campo de festa
 - CEnº Cemiterio
 - Cnº Campam. xuvenil
 - CAmº Camping
 - Dnº Deportivo
 - Jnº Xardin
 - Pnº Parque
 - Dnº DeportivoRnº Religioso
 - Enº Escola
 - MUnº Multiusos
 - MDnº Merendeiro
 - SArº Sanitario-Asistencial
 - SCRº Sociocultural
 - MArº Matadeiro
 - Dotacións IC (APAR / ESER)
- Afeccións de estradas: EST (roxo), AUT (azul), DEP (verde), MUN (magenta), FFCC (naranxa), AVE (laranja)
- Calzada — Liña de Dominio Público EST — Liña de Dominio Público AUT — Zona de servidume — Liña de afección AUT — Liña de afección DEP — Liña de afección FFCC — Liña de afección AVE — Zona de Afección de FFCC



Concello de SILLEDA ALFONSO BOTANA S.L. 36052_PXOM_202303_AD Marzo 2023 ETRS 89 29N EPSG: 25829	CONCELLO DE SILLEDA (PONTEVEDRA) AYUNTAMIENTO DE SILLEDA (PONTEVEDRA) PLAN XERAL DE ORDENACIÓN MUNICIPAL PLAN GENERAL DE ORDENACIÓN MUNICIPAL
	Alfonso Botana S.L. Aprobación Definitiva V. PLANOS DE ORDENACIÓN V. PLANOS DE ORDENACIÓN V.10 ORDENACIÓN NÚCLEOS RURAIS
1:2.000 	



CLASIFICACIÓN DO SOLO

SOLO URBANO

- S.U. (Solo Urbano Residencial)
- API- (Área de Planeamento Incorporado)

SOLO URBANIZABLE

- SUD-R (S. Urbanizable Delimitado Residencial)
- SUD-I (S. Urbanizable Delimitado Industrial)
- Zona de servidume de protección de cauces

SOLO DE NÚCLEO RURAL

- Delimitación de núcleo rural
- Solo de Núcleo Rural Común
- Solo de Núcleo Rural Tradicional
- Edificacions tradicionais
- Aliñación de edificación
- Aliñación de viaño
- Liña de cambio de ordenanza

PATRIMONIO CULTURAL

- Patrimonio Cultural
- Contorno de protección
- API - Área de Protección Integral
- CPX - Contorno de protección de Xacemento
- Rutas culturais
- Camiño de Santiago - Via da Prata
- *** Camiño Real
- Territorio Histórico

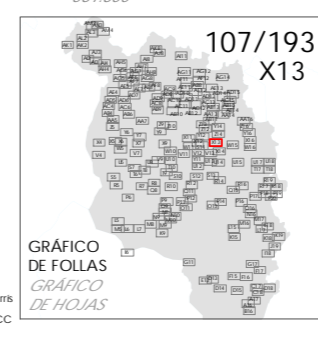
00.00 nº de catálogo GA36021000 código xacemento
00.00 nº de catálogo

Equipamentos

- Zonas Verdes / Esp. Libres
- Equipamentos
- Dotacións IC (APAR / ESER)

AJnº Áreas recreativas Jnº Xardin MDnº Merendeiro
 CFnº Campo de festa Pnº Parque
 CEnº Cemiterio Dnº Deportivo Rnº Religioso
 Cnº Campam. xuvenil Enº Escola SAnº Sanitario-Asistencial
 CAntº Camping MUJnº Multiusos SCnº Sociocultural
 Dnº Deportivo MAnº Matadeiro

Afeccións de estradas: EST (roxo) AUT (azul) DEP (verde) MUN (magenta) FFCC (naranxa) AVE (laranja)
 Calzada (negro) Línea de Dominio Público EST (roxo) Línea de afectación AUT (azul) Línea de Dominio Público FFCC (naranxa) Línea de afectación DEP (verde) Línea de afectación MUN (magenta) Línea de afectación FFCC (naranxa) Zona de servidume (negro) Línea de afectación EST (roxo)



Concello de SILLEDA

CONCELLO DE SILLEDA (PONTEVEDRA)

AYUNTAMIENTO DE SILLEDA (PONTEVEDRA)

PLAN XERAL DE ORDENACIÓN MUNICIPAL

PLAN GENERAL DE ORDENACIÓN MUNICIPAL

Alfonso Botana S.L.

Aprobación Definitiva

V. PLANOS DE ORDENACIÓN

V. PLANOS DE ORDENACIÓN

V.10 ORDENACIÓN NÚCLEOS RURAIS

36052_PXOM_202303_AD

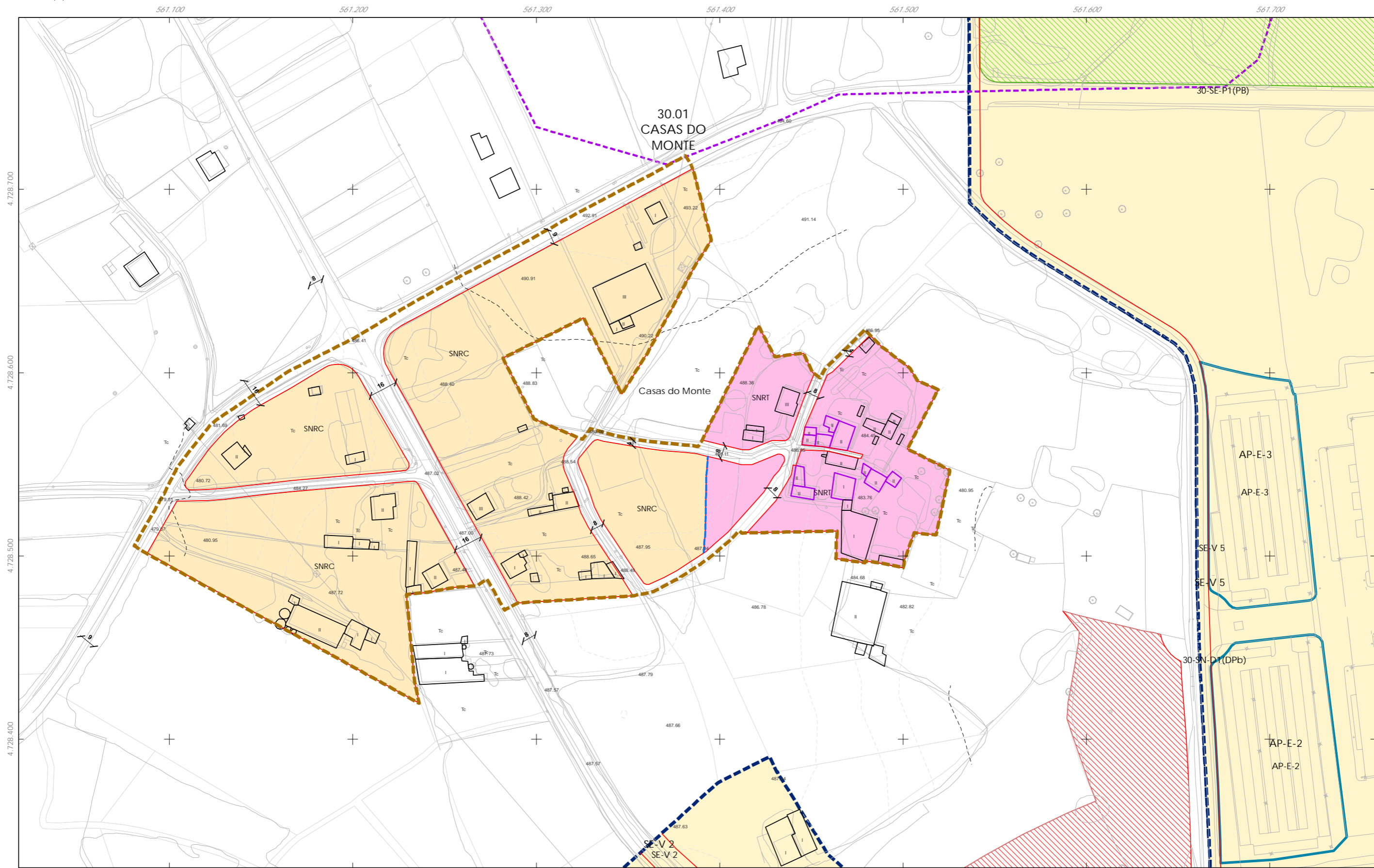
Marzo 2023

ETRS 89 29N

EPSG: 25829

1:2.000

0 25 50 100 Metros

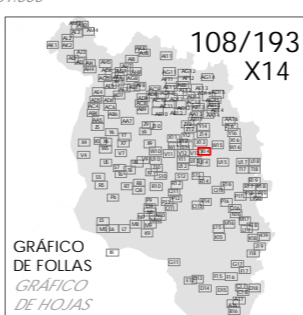


- CLASIFICACIÓN DO SOLO**
- SOLO URBANO**
- S.U. (Solo Urbano Residencial)
 - AP- (Área de Planeamento Incorporado)
- SOLO URBANIZABLE**
- SUD-R (S. Urbanizable Delimitado Residencial)
 - SUD-I (S. Urbanizable Delimitado Industrial)
 - Zona de servidume de protección de cauces

- SOLO DE NÚCLEO RURAL**
- Delimitación de núcleo rural
 - Solo de Núcleo Rural Común
 - Solo de Núcleo Rural Tradicional
 - Edificacions tradicionais
 - Aliñación de edificación
 - Aliñación de viario
 - Liña de cambio de ordenanza

- PATRIMONIO CULTURAL**
- Patrimonio Cultural
 - Contorno de protección
 - API - Área de Protección Integral
 - CPX - Contorno de protección de Xacemento
 - Rutas culturais
 - Camino de Santiago - Via da Prata
 - Camino Real
 - Territorio Histórico
- 00.00 nº de catálogo GA36021000 código xacemento
00.00 nº de catálogo

- Equipamentos**
- Zonas Verdes / Esp. Libres
 - Equipamentos
 - Dotacións IC (APAR / ESER)
- Afectacións de estradas**
- EST (Estrada)
 - AUT (Autovía)
 - DEP (Deposición)
 - MUN (Municipal)
 - FFCC (Ferrocarril)
 - AVE (Autovía de peaje)
- Afectacións de edificios**
- Áreas recreativas (AJn°)
 - Campo de festa (CFn°)
 - Cemiterio (CEn°)
 - Campam. xuvenil (CAn°)
 - Camping (CAn°)
 - Deportivo (Dn°)
 - Xardin (Jn°)
 - Parque (Pn°)
 - DeportivoRn° (Dn°)
 - Escola (En°)
 - Multilugos (MUJn°)
 - Merendeiro (MDn°)
 - Relixioso (Rn°)
 - Sanitario-Asistencial (SAn°)
 - Sociocultural (SCn°)
 - Matadeiro (MAAn°)
- Linhas de afectación**
- Liña de afectación AUT
 - Liña de afectación DEP
 - Liña de afectación EST
 - Liña de afectación FFCC
 - Liña de afectación AVE
 - Liña de afectación MUN
 - Liña de afectación DEP
 - Liña de afectación EST



Concello de SILLEDA

ALFONSO BOTANA

36052_PXOM_202303_AD

Marzo 2023

ETRS 89 29N
EPSG: 25829

1:2.000

0 25 50 100 Metros

CONCELLO DE SILLEDA (PONTEVEDRA)

AYUNTAMIENTO DE SILLEDA (PONTEVEDRA)

PLAN XERAL DE ORDENACIÓN MUNICIPAL

PLAN GENERAL DE ORDENACIÓN MUNICIPAL

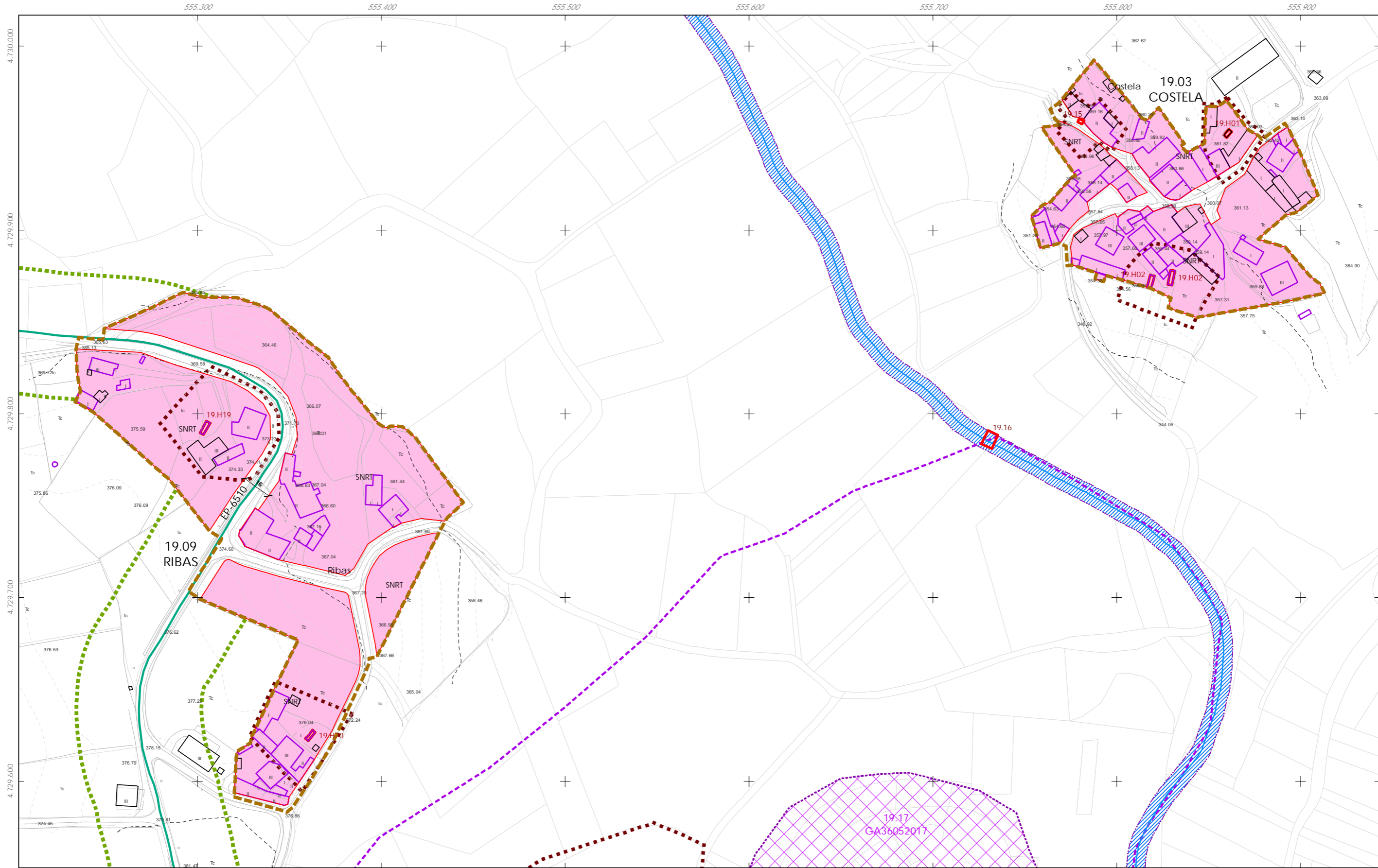
Alfonso Botana S.L.

Aprobación Definitiva

V. PLANOS DE ORDENACIÓN

V. PLANOS DE ORDENACIÓN

V.10 ORDENACIÓN NÚCLEOS RURAIS



CLASIFICACIÓN DO SOLO

- SOLO URBANO**
- S.U. (Solo Urbano Residencial)
 - AP- (Área de Planeamento Incorporado)
- SOLO URBANIZABLE**
- SUD-R (S. Urbanizable Delimitado Residencial)
 - SUD-I (S. Urbanizable Delimitado Industrial)
 - Zona de servidume de protección de cauces

SOLO DE NÚCLEO RURAL

- Delimitación de núcleo rural
- Solo de Núcleo Rural Común
- Solo de Núcleo Rural Tradicional
- Edificacions tradicionais
- Aliñación de edificación
- Aliñación de viaño
- Liña de cambio de ordenanza

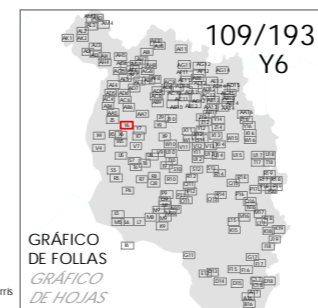
PATRIMONIO CULTURAL

- Patrimonio Cultural
- Contorno de protección
- API - Área de Protección Integral
- CPX - Contorno de protección de Xacemento
- Rutas culturais
- Camión de Santiago - Via da Prata
- Camión Real
- Territorio Histórico

Equipamentos

- Zonas Verdes / Esp. Libres
- Equipamentos
- Dotacións IC (APAR / ESER)

- Añnº Áreas recreativas Jnº Xardín MDnº Merendeiro
 CFrº Campo de festa Pnº Parque
 CErº Cemiterio Dnº DeportivoRnº Religioso
 Cnº Campam. xuvenil Erº Escola SArº Sanitario-Asistencial
 CArº Camping MUJnº Multiusos SCRº Sociocultural
 Dnº Deportivo MAnº Matadeiro
- Afeccións de estradas: EST (roxo), AUT (azul), DEP (verde), MUN (naranxa), FFCC (amarelo), AVE (laranja)
 Caída (negro), Liña de Dominio Público EST (roxo), Liña de afección AUT (azul), Dominio Público de Ferrocarril (verde)
 Liña límite de edif. (naranxa), Liña de Dominio Público AUT (azul), Liña de afección DEP (verde), Liña lím. de Edificación FFCC (negro)
 Zona de servidume (roxo), Liña de afección EST (roxo), Zona de Afección de FFCC (verde)

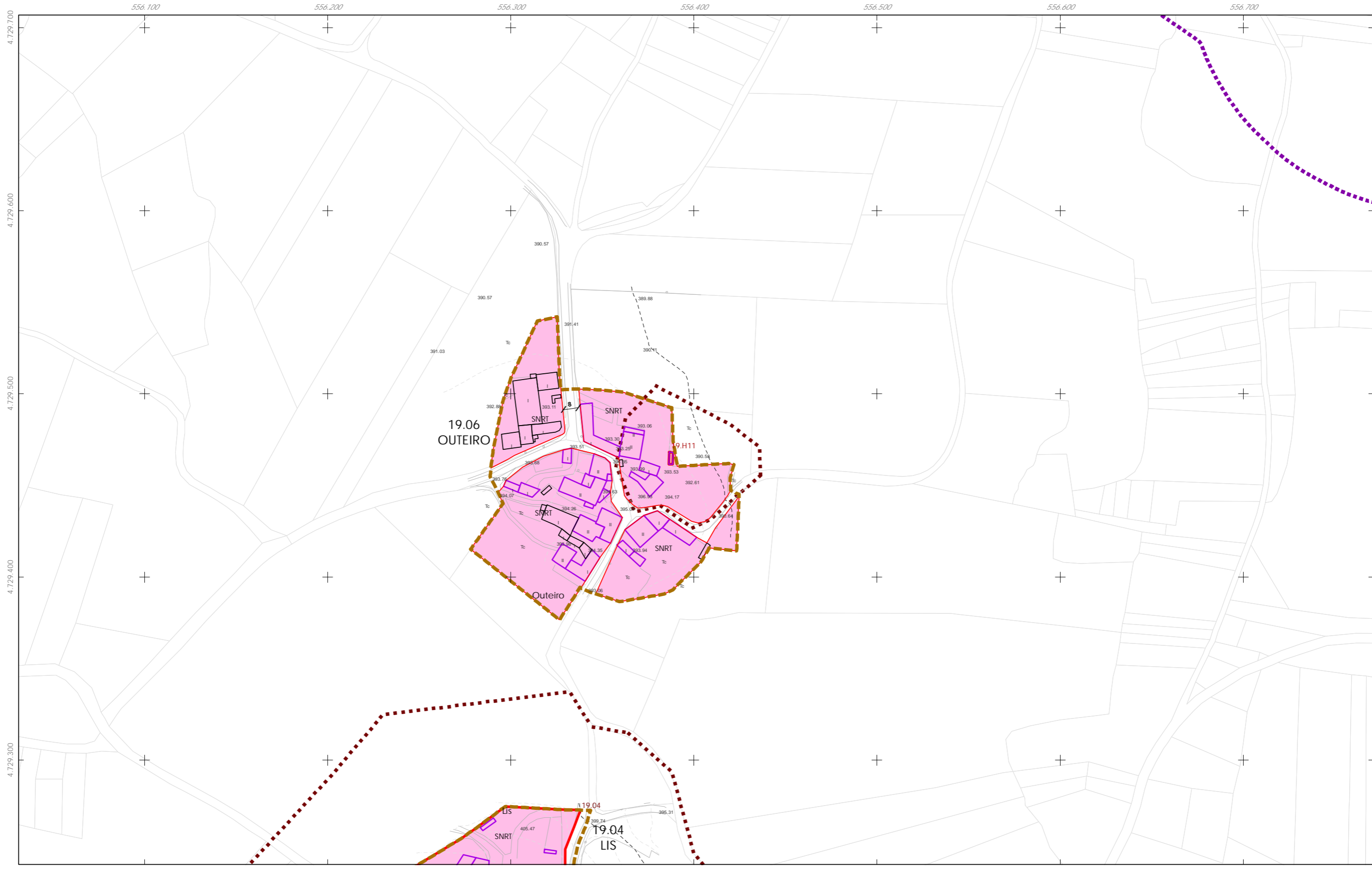


CONCELLO DE SILLEDA (PONTEVEDRA)
 AYUNTAMIENTO DE SILLEDA (PONTEVEDRA)
 PLAN XERAL DE ORDENACIÓN MUNICIPAL
 PLAN GENERAL DE ORDENACIÓN MUNICIPAL
Alfonso Botana S.L.
 Aprobación Definitiva
 V. PLANOS DE ORDENACIÓN
 V. PLANOS DE ORDENACIÓN
V.10 ORDENACIÓN NÚCLEOS RURAIS

36052_PXOM_202303_AD
 Marzo 2023 ETRS 89 29N EPSG: 25829
 1:2.000

0 25 50 100 Metros

00.00 nº de catálogo GA36021000 código xacemento
 00.00 nº de catálogo



- CLASIFICACIÓN DO SOLO**
- SOLO URBANO**
- S.U. (Solo Urbano Residencial)
 - API- (Área de Planeamento Incorporado)
- SOLO URBANIZABLE**
- SUD-R (S. Urbanizable Delimitado Residencial)
 - SUD-I (S. Urbanizable Delimitado Industrial)
 - Zona de servidume de protección de cauces

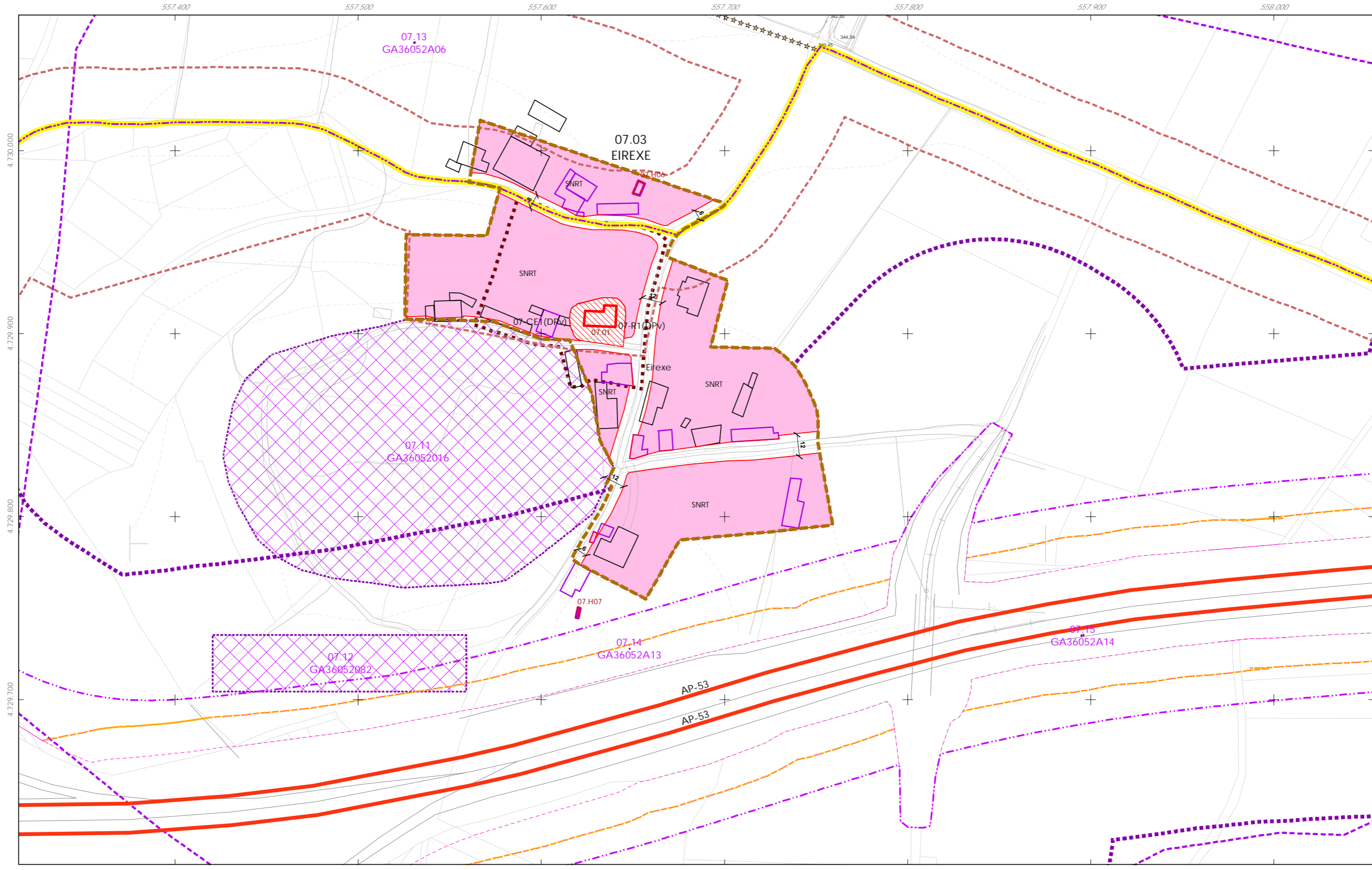
- SOLO DE NÚCLEO RURAL**
- Delimitación de núcleo rural
 - Solo de Núcleo Rural Común
 - Solo de Núcleo Rural Tradicional
 - Edificacións tradicionais
 - Aliñación de edificación
 - Aliñación de viaño
 - Liña de cambio de ordenanza

- PATRIMONIO CULTURAL**
- Patrimonio Cultural
 - Contorno de protección
 - API - Área de Protección Integral
 - CPX - Contorno de protección de Xacemento
 - Rutas culturais
 - Camiño de Santiago - Via da Prata
 - Camiño Real
 - Territorio Histórico
- 00.00 n° de catálogo GA36021000 código xacemento
00.00 n° de catálogo

- Equipamentos**
- Zonas Verdes / Esp. Libres
 - Equipamentos: AJn° Áreas recreativas, CFn° Campo de festa, CEn° Cemiterio, Cn° Campam. xuvenil, CAn° Camping, Dn° Deportivo
 - Jn° Xardin, Pn° Parque, Dn° DeportivoRn° Religioso, Ern° Escola, SAN° Sanitario-Asistencial, MUn° Multiusos, SCRn° Sociocultural, MAn° Matadeiro
 - MDn° Merendeiro
- Dotacións IC (APAR / ESER)**
- Alcacións de estradas: EST, AUT, DEP, MUN, FFCC, AVE
- Caizada
 - Liña límite de edif.
 - Zona de servidume
 - Liña de Dominio Público EST
 - Liña de Dominio Público AUT
 - Zona de afectación EST
 - Liña de afectación AUT
 - Liña de afectación DEP
 - Liña de afectación FFCC
 - Dominio Público de Ferrocarris
 - Liña Lim. de Edificación FFCC
 - Zona de Afectación de FFCC



Concello de SILLEDA ALFONSO BOTANA ARQUITECTURA URBANÍSTICA E INGENIERÍA DE ENCARRECO	CONCELLO DE SILLEDA (PONTEVEDRA) AYUNTAMIENTO DE SILLEDA (PONTEVEDRA) PLAN XERAL DE ORDENACIÓN MUNICIPAL PLAN GENERAL DE ORDENACIÓN MUNICIPAL
	Alfonso Botana S.L. Aprobación Definitiva V. PLANOS DE ORDENACIÓN V. PLANOS DE ORDENACIÓN
36052_PXOM_202303_AD Marzo 2023 Marzo 2023	ETRS 89 29N EPSG: 28829 1:2.000



- CLASIFICACIÓN DO SOLO**
- SOLO URBANO**
- S.U. (Solo Urbano Residencial)
 - API - (Área de Planeamento Incorporado)
- SOLO URBANIZABLE**
- SUD-R (S. Urbanizable Delimitado Residencial)
 - SUD-I (S. Urbanizable Delimitado Industrial)
 - Zona de servidume de protección de cauces

- SOLO DE NÚCLEO RURAL**
- Delimitación de núcleo rural
 - Solo de Núcleo Rural Común
 - Solo de Núcleo Rural Tradicional
 - Edificacións tradicionais
 - Aliñación de edificación
 - Aliñación de viairo
 - Liña de cambio de ordenanza

- PATRIMONIO CULTURAL**
- Patrimonio Cultural
 - Contorno de protección
 - API - Área de Protección Integral
 - CPX - Contorno de protección de Xacemento
 - Rutas culturais
 - Camiño de Santiago - Via da Prata
 - Camiño Real
 - Territorio Histórico

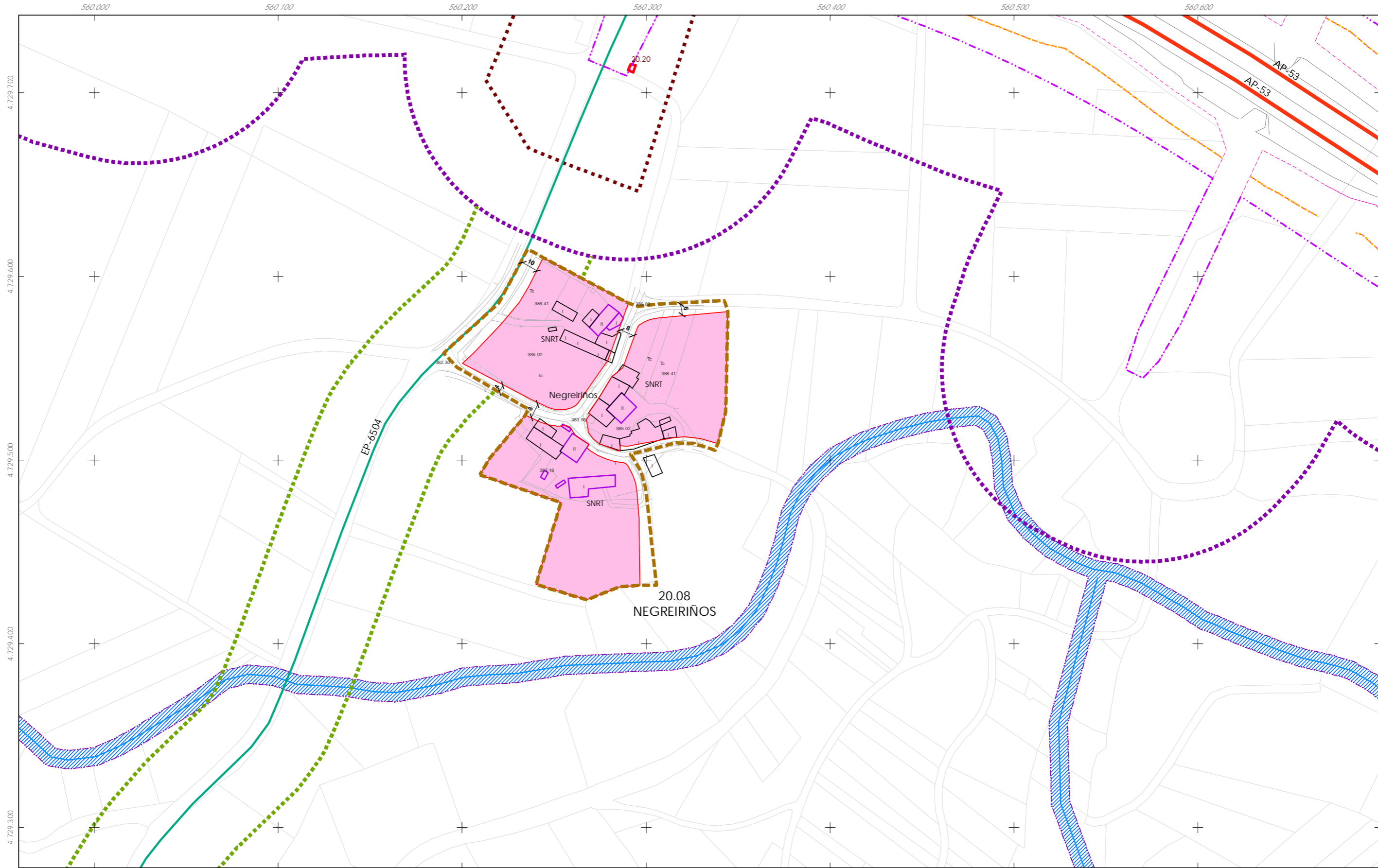
- Equipamentos**
- Zonas Verdes / Esp. Libres
 - Dotacións IC (APAR / ESER)
 - Áreas recreativas
 - Campo de festa
 - Cemiterio
 - Campam. xuvenil
 - Camping
 - Deportivo
 - Xardin
 - Parque
 - DeportivoRnº
 - Escuela
 - Multiusos
 - Merendeiro
 - Relixioso
 - Sanitario-Asistencial
 - Sociocultural
 - Matadeiro



Concello de SILEDA ALFONSO BOTANA S.L. MARZO 2023 36052_PXOM_202303_AD	CONCELLO DE SILEDA (PONTEVEDRA) AYUNTAMIENTO DE SILEDA (PONTEVEDRA) PLAN XERAL DE ORDENACIÓN MUNICIPAL PLAN GENERAL DE ORDENACIÓN MUNICIPAL	
	Alfonso Botana S.L. Aprobación Definitiva V. PLANOS DE ORDENACIÓN V. PLANOS DE ORDENACIÓN V.10 ORDENACIÓN NÚCLEOS RURAIS	
1:2.000 Marzo 2023 ETRS 89 29N EPSG: 25829	0 25 50 100 Metros	

00.00 n° de catálogo GA36021000 código xacemento
00.00 n° de catálogo

Afeccións de estradas: EST AUT DEP MUN FFCC AVE
 Calzada Línea de Dominio Público EST Línea de Dominio Público AUT Zona de servidume
 Línea límite de edif. Línea de Dominio Público AUT Zona de afección EST
 Línea de afección AUT Línea de afección DEP Zona de afección de FFCC



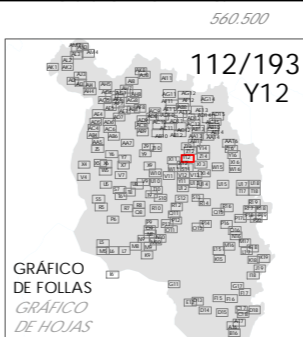
- CLASIFICACIÓN DO SOLO**
- SOLO URBANO**
- S.U. (Solo Urbano Residencial)
 - API- (Área de Planeamento Incorporado)
- SOLO URBANIZABLE**
- SUD-R (S. Urbanizable Delimitado Residencial)
 - SUD-I (S. Urbanizable Delimitado Industrial)
 - Zona de servidume de protección de cauces

- SOLO DE NÚCLEO RURAL**
- Delimitación de núcleo rural
 - Solo de Núcleo Rural Común
 - Solo de Núcleo Rural Tradicional
 - Edificacións tradicionais
 - Aliñación de edificación
 - Aliñación de viaño
 - Liña de cambio de ordenanza

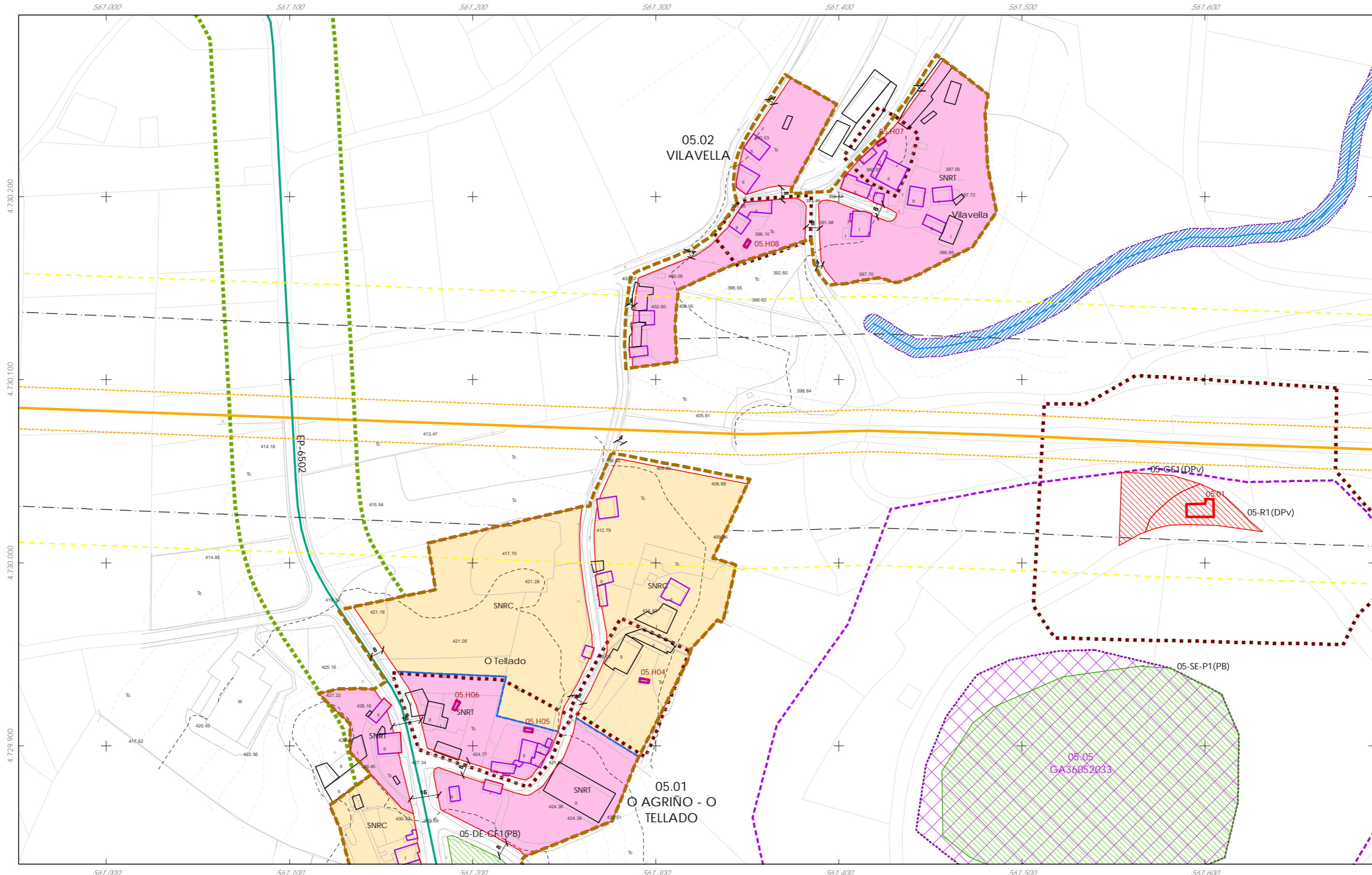
- PATRIMONIO CULTURAL**
- Patrimonio Cultural
 - Contorno de protección
 - API - Área de Protección Integral
 - CPX - Contorno de protección de Xacemento
 - Rutas culturais
 - Camiño de Santiago - Via da Prata
 - *** Camiño Real
 - Territorio Histórico

- Equipamentos**
- Zonas Verdes / Esp. Libres
 - Dotacións IC (APAR / ESER)
 - Equipamentos
 - Zonas Verdes / Esp. Libres
- Alinacións de estradas**
- EST
 - AUT
 - DEP
 - MUN
 - FFCC
 - AVE
- Alinacións de edificios**
- Cañada
 - Liña de Dominio Público EST
 - Liña de Dominio Público AUT
 - Liña de Dominio Público DEP
 - Liña de Dominio Público FFCC
 - Liña de Dominio Público AVE
 - Liña de afectación AUT
 - Liña de afectación DEP
 - Liña de afectación FFCC
 - Liña de afectación EST
 - Liña de afectación AVE

00.00 n° de catálogo GA36021000 código xacemento
00.00 n° de catálogo



<p>112/193 Y12</p> <p>Concello de SILLEDA</p> <p>ALFONSO BOTANA ARQUITECTURA URBANÍSTICA E INGENIERÍA</p> <p>36052_PXOM_202303_AD</p> <p>Marzo 2023 Marzo 2023</p> <p>1:2.000</p>		<p>CONCELLO DE SILLEDA (PONTEVEDRA)</p> <p>AYUNTAMIENTO DE SILLEDA (PONTEVEDRA)</p> <p>PLAN XERAL DE ORDENACIÓN MUNICIPAL</p> <p>PLAN GENERAL DE ORDENACIÓN MUNICIPAL</p>
		<p>Alfonso Botana S.L.</p> <p>Aprobación Definitiva</p> <p>V. PLANOS DE ORDENACIÓN</p> <p>V. PLANOS DE ORDENACIÓN</p> <p>V.10 ORDENACIÓN NÚCLEOS RURAIS</p>
<p>ETRS 89 29N EPSG: 25829</p>		<p>0 25 50 100 Metros</p>

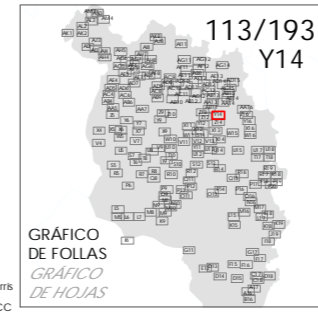


- CLASIFICACIÓN DO SOLO**
- SOLO URBANO**
 - S.U. (Solo Urbano Residencial)
 - API- (Área de Planeamento Incorporado)
 - SOLO URBANIZABLE**
 - SUD-R (S. Urbanizable Delimitado Residencial)
 - SUD-I (S. Urbanizable Delimitado Industrial)
 - Zona de servidume de protección de cauces

- SOLO DE NÚCLEO RURAL**
- Delimitación de núcleo rural
 - Solo de Núcleo Rural Común
 - Solo de Núcleo Rural Tradicional
 - Edificacions tradicionais
 - Aliñación de edificación
 - Aliñación de viairo
 - Liña de cambio de ordenanza

- PATRIMONIO CULTURAL**
- Patrimonio Cultural
 - Contorno de protección
 - API - Área de Protección Integral
 - CPX - Contorno de protección de Xacemento
 - Rutas culturais
 - Camiño de Santiago - Via da Prata
 - *** Camiño Real
 - Territorio Histórico
- 00.00 nº de catálogo GA36021000 código xacemento
00.00 nº de catálogo

- Equipamentos**
- Zonas Verdes / Esp. Libres
 - Dotacións IC (APAR / ESER)
- AUnº Áreas recreativas Jnº Xardín MDnº Merendeiro
 CFnº Campo de festa Pnº Parque
 CEnº Cemiterio Dnº DeportivoRnº Religioso
 CAnº Campam. xuvenil Enº Escola SANº Sanitario-Asistencial
 CAnº Camping MJnº Multiusos SCRnº Sociocultural
 Dnº Deportivo MAnº Matadeiro
- Afecións de estradas: EST (roxo), AUT (azul), DEP (verde), MUN (magenta), FFCC (naranxa), AVE (laranja)
 — Calzada — Liña de Dominio Público EST — Liña de afectación AUT — Dominio Público de Ferrocarril
 — Liña límite de edif. — Liña de Dominio Público AUT — Liña de afectación DEP — Liña Lim. de Edificación FFCC
 — Zona de servidume — Liña de afectación EST — Zona de Afectación de FFCC



Concello de SILLEDA

ALFONSO BOTANA
ARQUITECTURA, URBANISMO E INGENIERÍA

36052_PXOM_202303_AD
Marzo 2023 ETRS 89 29N
EPSG: 25829

1:2.000

0 25 50 100 Metros

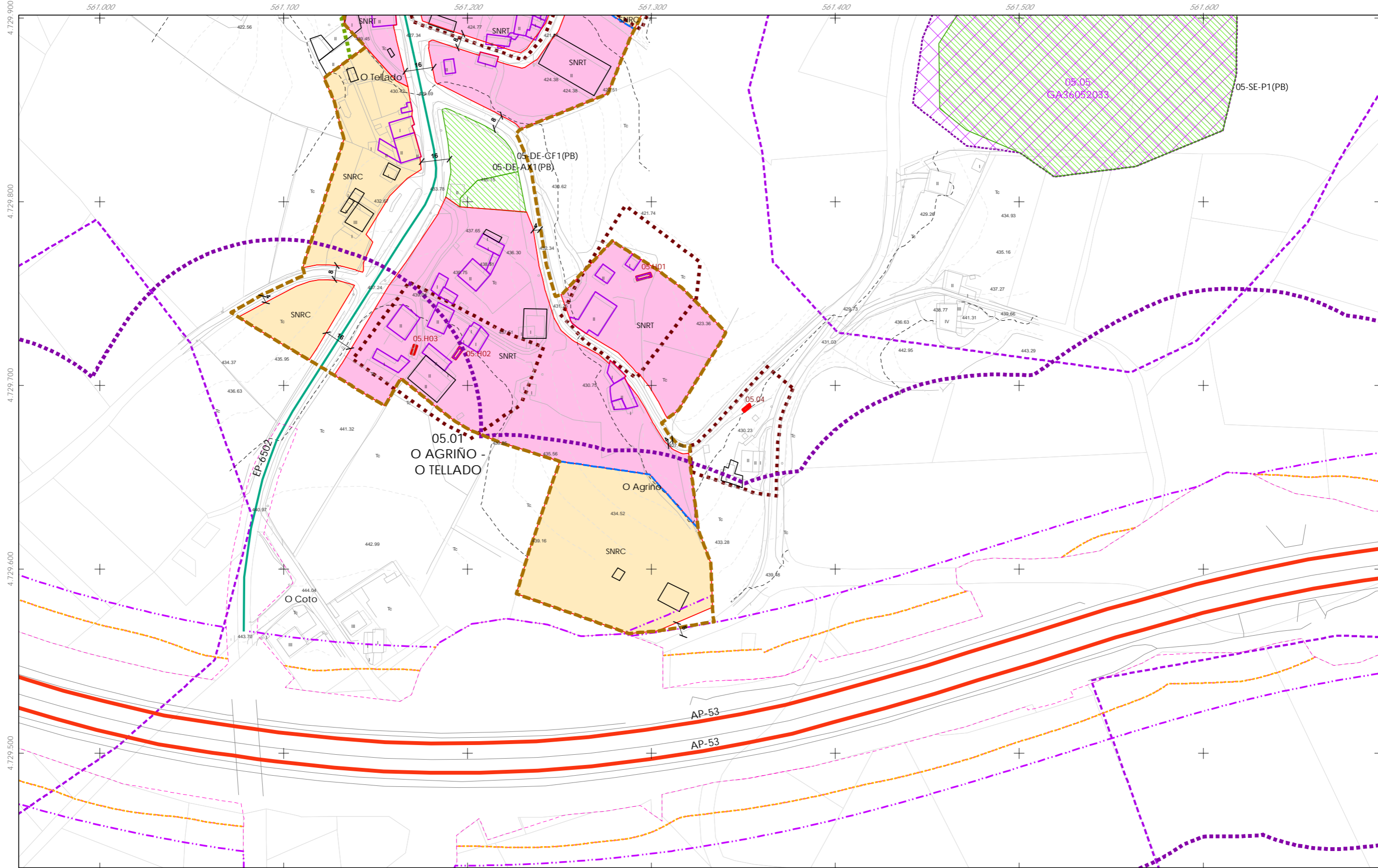
CONCELLO DE SILLEDA (PONTEVEDRA)
AYUNTAMIENTO DE SILLEDA (PONTEVEDRA)

PLAN XERAL DE ORDENACIÓN MUNICIPAL
PLAN GENERAL DE ORDENACIÓN MUNICIPAL

Alfonso Botana S.L.
Aprobación Definitiva

V. PLANOS DE ORDENACIÓN
V. PLANOS DE ORDENACIÓN

V.10 ORDENACIÓN NÚCLEOS RURAIS



- CLASIFICACIÓN DO SOLO**
- SOLO URBANO**
 - S.U. (Solo Urbano Residencial)
 - API- (Área de Planeamento Incorporado)
 - SOLO URBANIZABLE**
 - SUD-R (S. Urbanizable Delimitado Residencial)
 - SUD-I (S. Urbanizable Delimitado Industrial)
 - Zona de servidume de protección de cauces

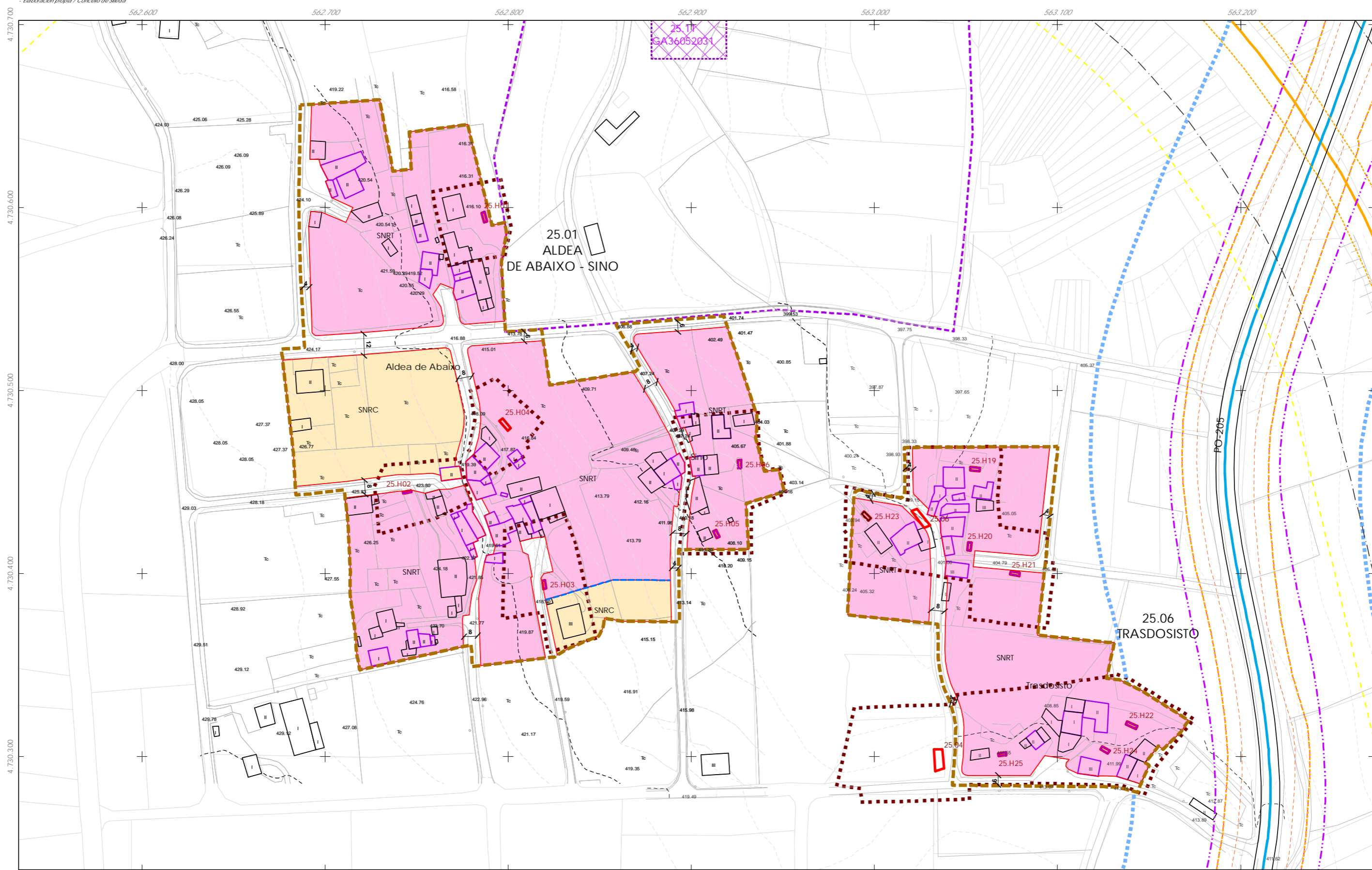
- SOLO DE NÚCLEO RURAL**
- Delimitación de núcleo rural
 - Solo de Núcleo Rural Común
 - Solo de Núcleo Rural Tradicional
 - Edificacións tradicionais
 - Aliñación de edificación
 - Aliñación de viairo
 - Liña de cambio de ordenanza

- PATRIMONIO CULTURAL**
- Patrimonio Cultural
 - Contorno de protección
 - API - Área de Protección Integral
 - CPX - Contorno de protección de Xacemento
 - Rutas culturais
 - Camiño de Santiago - Via da Prata
 - Camiño Real
 - Territorio Histórico
- 00.00 n° de catálogo GA36021000 código xacemento
00.00 n° de catálogo

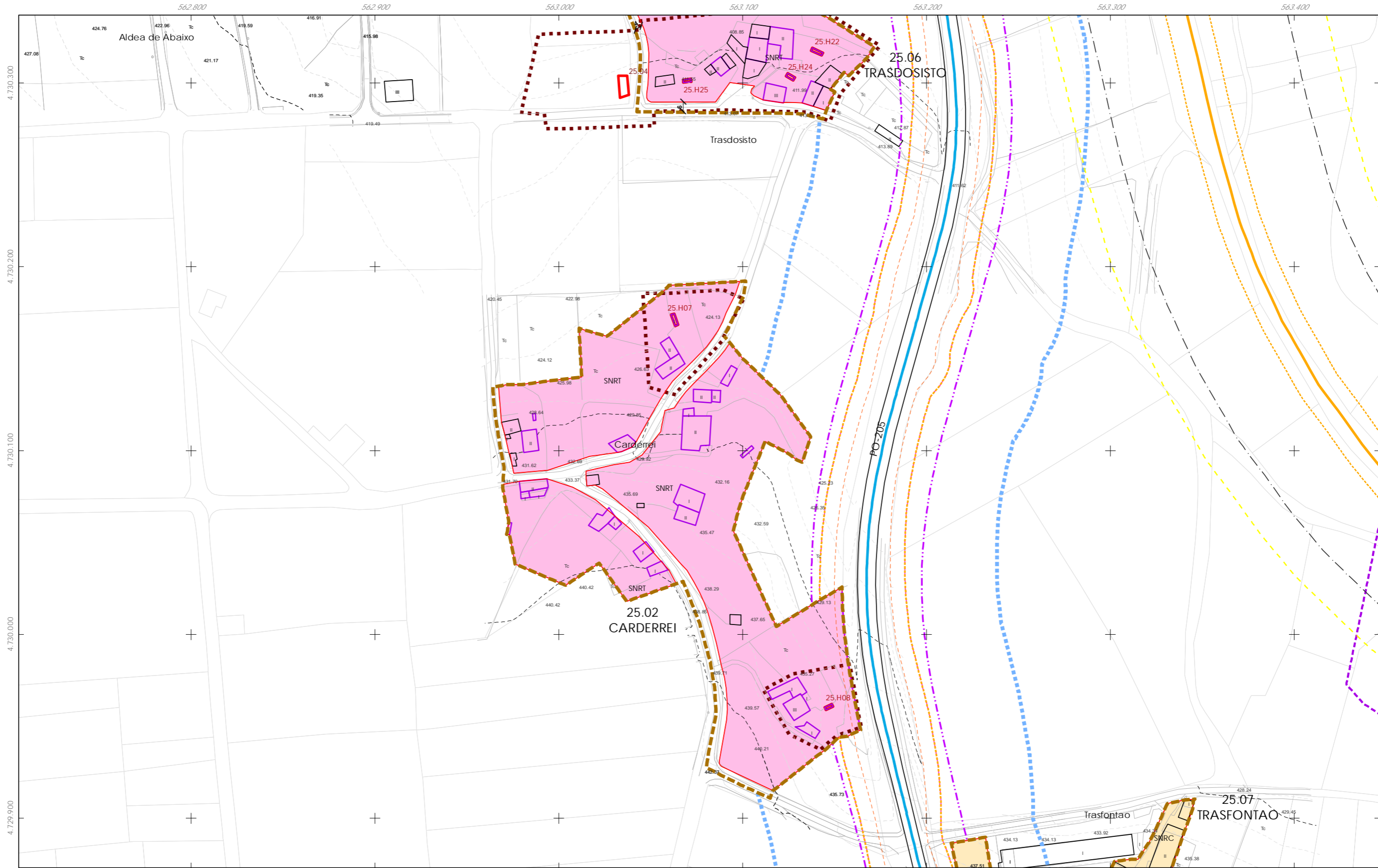
- Equipamentos**
- Zonas Verdes / Esp. Libres
 - Dotacións IC (APAR / ESER)
- Afectacións de estradas**
- EST (Estrada)
 - AUT (Autopista)
 - DEP (Deposición)
 - MUN (Municipal)
 - FFCC (Ferrocarril)
 - AVE (Autovía)
- Afectacións de edificios**
- Áreas recreativas (AJn°)
 - Campo de festa (CFn°)
 - Cemiterio (CEn°)
 - Campam. xuvenil (Cn°)
 - Camping (CAn°)
 - Deportivo (Dn°)
 - Xardin (Jn°)
 - Parque (Pn°)
 - Deportivo/Rn° (Dn°)
 - Escuela (En°)
 - Multiusos (MUn°)
 - Merendeiro (MDn°)
 - Relixioso (Rn°)
 - Sanitario-Asistencial (SAn°)
 - Sociocultural (SCn°)
 - Matadeiro (MAN°)
- Zona de servidume**
- Domínio Público de Ferrocarril
 - Liña de afectación AUT
 - Liña de afectación DEP
 - Liña de afectación FFCC
 - Liña de afectación EST
 - Zona de Afectación de FFCC



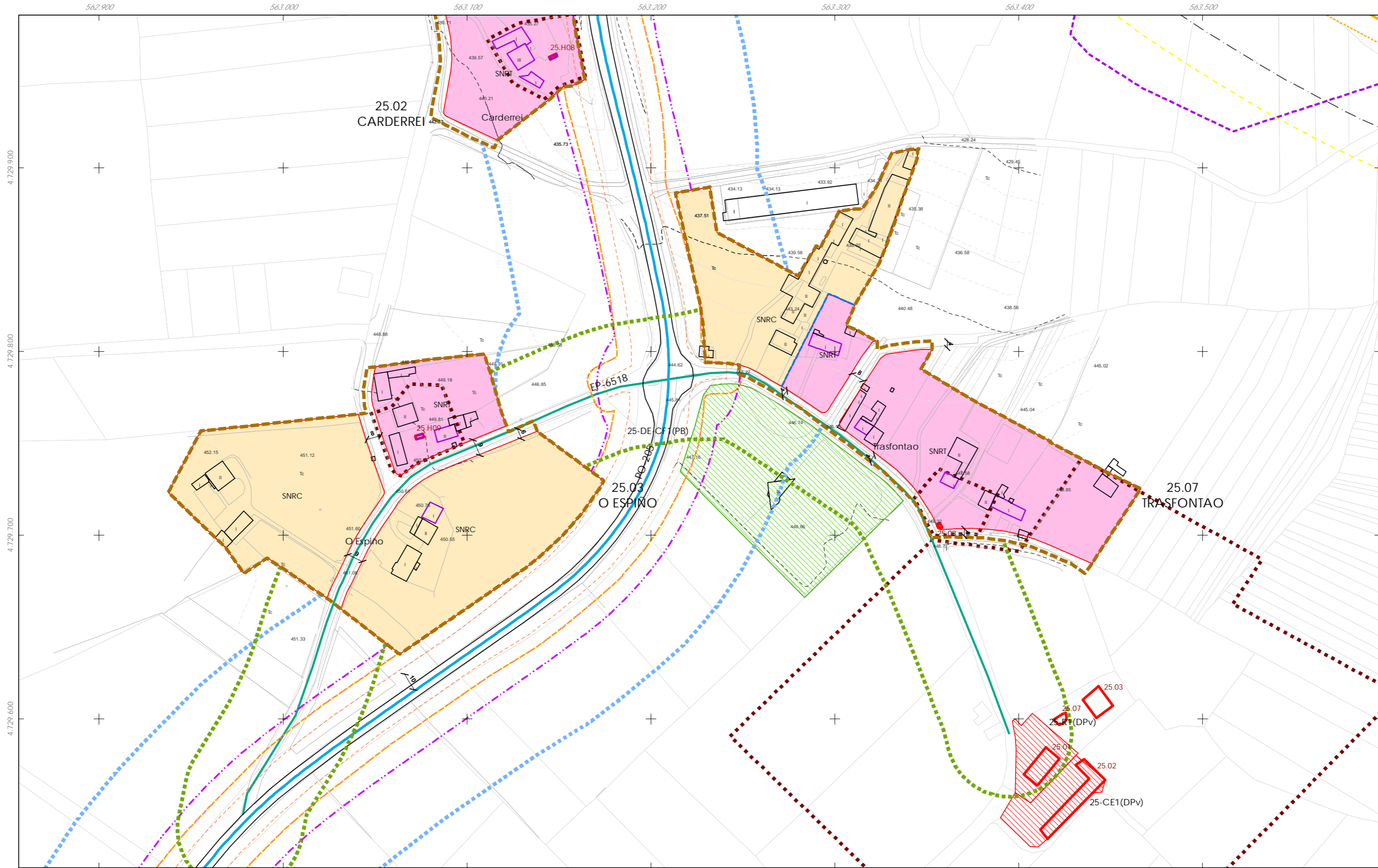
Concello de SILLEDA ALFONSO BOTANA ARQUITECTURA URBANÍSTICA E INGENIERÍA DE OBRAS DE ARQUITECTURA	CONCELLO DE SILLEDA (PONTEVEDRA) AYUNTAMIENTO DE SILLEDA (PONTEVEDRA) PLAN XERAL DE ORDENACIÓN MUNICIPAL PLAN GENERAL DE ORDENACIÓN MUNICIPAL
	Alfonso Botana S.L. Aprobación Definitiva V. PLANOS DE ORDENACIÓN V. PLANOS DE ORDENACIÓN V.10 ORDENACIÓN NÚCLEOS RURAIS
36052_PXOM_202303_AD Marzo 2023 ETRS 89 29N EPSG: 28829	1:2.000 0 25 50 100 Metros



<p>CLASIFICACIÓN DO SOLO</p> <p>SOLO URBANO</p> <ul style="list-style-type: none"> S.U. (Solo Urbano Residencial) API - (Área de Planeamento Incorporado) <p>SOLO URBANIZABLE</p> <ul style="list-style-type: none"> SUD-R (S. Urbanizable Delimitado Residencial) SUD-I (S. Urbanizable Delimitado Industrial) Zona de servidume de protección de cauces 	<p>SOLO DE NÚCLEO RURAL</p> <ul style="list-style-type: none"> Delimitación de núcleo rural Solo de Núcleo Rural Común Solo de Núcleo Rural Tradicional Edificacións tradicionais Aliñación de edificación Aliñación de viaño Liña de cambio de ordenanza 	<p>PATRIMONIO CULTURAL</p> <ul style="list-style-type: none"> Patrimonio Cultural Contorno de protección API - Área de Protección Integral CPX - Contorno de protección de Xacemento Rutas culturais Camiño de Santiago - Via da Prata Camiño Real Territorio Histórico <p>00.00 nº de catálogo GA36021000 código xacemento 00.00 nº de catálogo</p>	<p>Equipamentos</p> <p>Zonas Verdes / Esp. Libres</p> <p>código nº-SE (sistema existente) código nº-SN (sistema novo) (Pv) - Titularidade privada</p> <p>AJnº Áreas recreativas Jnº Xardín MDnº Merendeiro CFnº Campo de festa Pnº Parque CEnº Cemiterio Dnº DeportivoRnº Religioso CAnº Campam. xuvenil Enº Escola SAnº Sanitario-Asistencial CAnº Camping MUnº Multiusos SCnº Sociocultural Dnº Deportivo IMAnº Matadeiro</p> <p>Aliñacións de estradas EST AUT DEP MUN FFCC AVE</p> <p>Caízada Línea de Dominio Público EST Línea de afectación AUT Dominio Público de Ferrocarrís Línea límite de edif. Línea de Dominio Público AUT Línea de afectación DEP Línea Lim. de Edificación FFCC Zona de servidume Línea de afectación EST Zona de Afectación de FFCC</p>	<p>115/193 AA16</p> <p>GRÁFICO DE FOLLAS GRÁFICO DE HOJAS</p>	<p>Concello de SILLEDA</p> <p>CONCELLO DE SILLEDA (PONTEVEDRA) AYUNTAMIENTO DE SILLEDA (PONTEVEDRA)</p> <p>PLAN XERAL DE ORDENACIÓN MUNICIPAL PLAN GENERAL DE ORDENACIÓN MUNICIPAL</p> <p>Alfonso Botana S.L. Aprobación Definitiva</p> <p>V. PLANOS DE ORDENACIÓN V. PLANOS DE ORDENACIÓN</p> <p>V.10 ORDENACIÓN NÚCLEOS RURAIS</p> <p>36052_PXOM_202303_AD Marzo 2023 ETRS 89 29N Marzo 2023 EPSG: 25829</p> <p>1:2.000</p> <p>0 25 50 100 Metros</p>
---	---	---	--	---	---



<p>CLASIFICACIÓN DO SOLO</p> <p>SOLO URBANO</p> <ul style="list-style-type: none"> S.U. (Solo Urbano Residencial) API- (Área de Planeamento Incorporado) <p>SOLO URBANIZABLE</p> <ul style="list-style-type: none"> SUD-R (S. Urbanizable Delimitado Residencial) SUD-I (S. Urbanizable Delimitado Industrial) Zona de servidume de protección de cauces 	<p>SOLO DE NÚCLEO RURAL</p> <ul style="list-style-type: none"> Delimitación de núcleo rural Solo de Núcleo Rural Común Solo de Núcleo Rural Tradicional Edificacions tradicionais Aliñación de edificación Aliñación de viaño Liña de cambio de ordenanza 	<p>PATRIMONIO CULTURAL</p> <ul style="list-style-type: none"> Patrimonio Cultural Contorno de protección API - Área de Protección Integral CPX - Contorno de protección de Xacemento Rutas culturais Camiño de Santiago - Via da Prata Camiño Real Territorio Histórico 	<p>Equipamentos</p> <ul style="list-style-type: none"> Zonas Verdes / Esp. Libres <p>Dotacións IC (APAR / ESER)</p> <ul style="list-style-type: none"> EST AUT DEP MUN FFCC AVE 	<p>00.00 n° de catálogo GA36021000 código xacemento</p> <p>00.00 n° de catálogo</p>	<p>116/193 Z16</p> <p>GRÁFICO DE FOLLAS GRÁFICO DE HOJAS</p>	<p>Concello de SILEDA</p> <p>ALFONSO BOTANA ARQUITECTURA E INGENIERÍA</p> <p>36052_PXOM_202303_AD Marzo 2023 Marzo 2023</p> <p>ETRS 89 29N EPSG: 25829</p> <p>1:2.000</p>	<p>CONCELLO DE SILEDA (PONTEVEDRA) AYUNTAMIENTO DE SILEDA (PONTEVEDRA)</p> <p>PLAN XERAL DE ORDENACIÓN MUNICIPAL PLAN GENERAL DE ORDENACIÓN MUNICIPAL</p> <p>Alfonso Botana S.L. Aprobación Definitiva</p> <p>V. PLANOS DE ORDENACIÓN V. PLANOS DE ORDENACIÓN</p> <p>V.10 ORDENACIÓN NÚCLEOS RURAIS</p> <p>0 25 50 100 Metros</p>
---	--	--	---	---	--	--	---

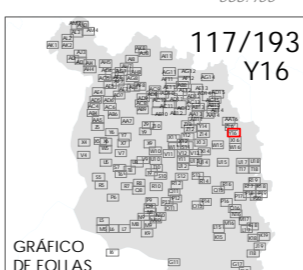


CLASIFICACIÓN DO SOLO
SOLO URBANO
 S.U. (Solo Urbano Residencial)
 AP- (Área de Planeamento Incorporado)
SOLO URBANIZABLE
 SUD-R (S. Urbanizable Delimitado Residencial)
 SUD-I (S. Urbanizable Delimitado Industrial)
 Zona de servidume de protección de cauces

SOLO DE NÚCLEO RURAL
 Delimitación de núcleo rural
 Solo de Núcleo Rural Común
 Solo de Núcleo Rural Tradicional
 Edificacións tradicionais
 Aliñación de edificación
 Aliñación de viaño
 Liña de cambio de ordenanza

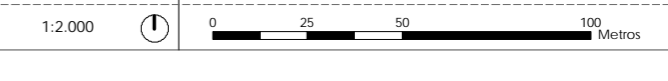
PATRIMONIO CULTURAL
 Patrimonio Cultural
 Contorno de protección
 API - Área de Protección Integral
 CPX - Contorno de protección de Xacemento
 Rutas culturais
 Camiño de Santiago - Via da Prata
 Camiño Real
 Territorio Histórico

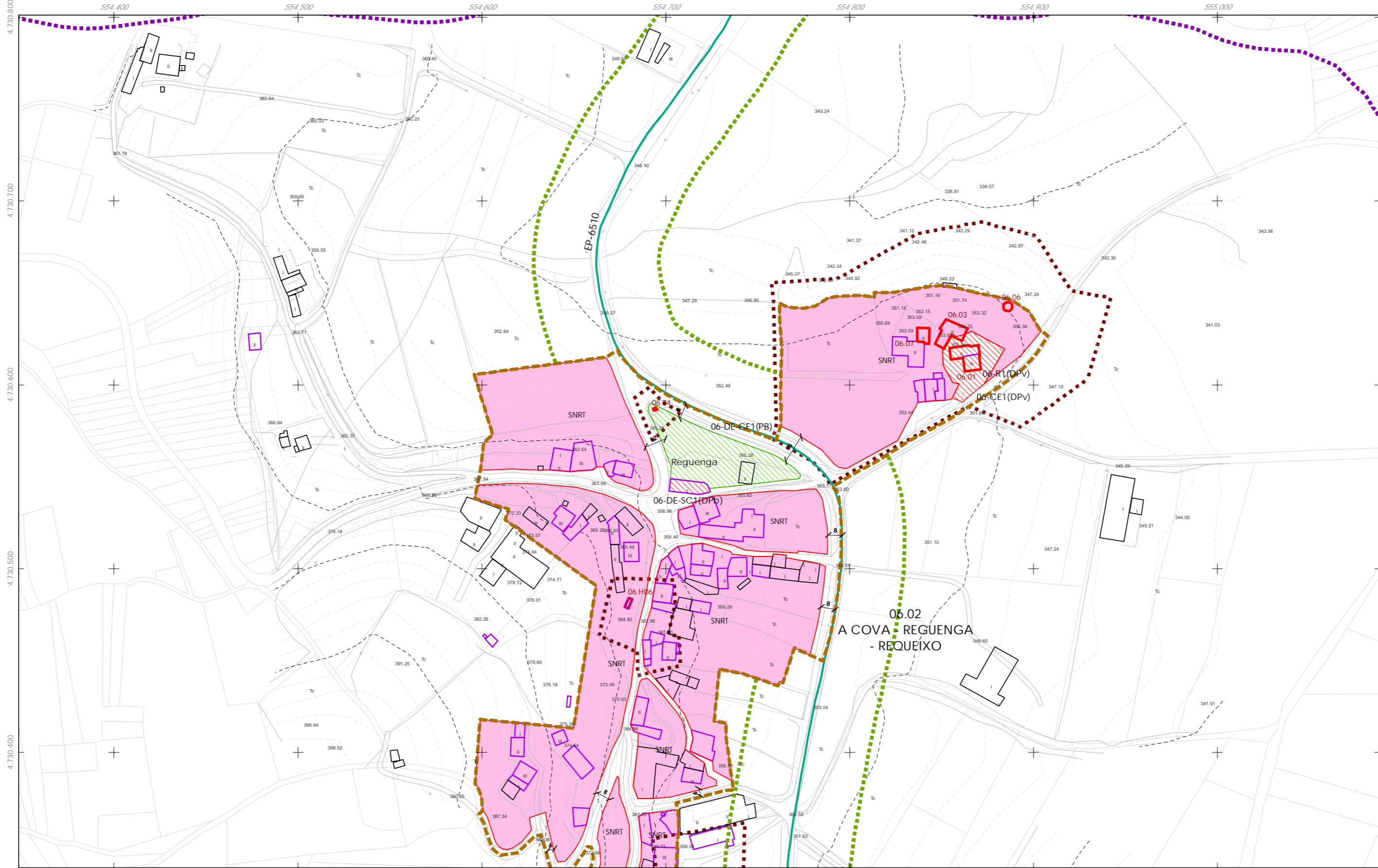
Equipamentos
 Zonas Verdes / Esp. Libres
 AUnº Áreas recreativas
 CFnº Campo de festa
 CEnº Cemiterio
 CAnº Campam. xuvenil
 CAntº Camping
 Dnº Deportivo
 Jnº Xardín
 Pnº Parque
 Dnº DeportivoRnº Relixioso
 Enº Escola
 MUnº Multiusos
 MAnº Matadeiro
 MDnº Merendeiro
 SANº Sanitario-Asistencial
 SCnº Sociocultural



Concello de SILLEDIA 36052_PXOM_202303_AD Marzo 2023 ETRS 89 29N EPSG: 25829	CONCELLO DE SILLEDIA (PONTEVEDRA) AYUNTAMIENTO DE SILLEDIA (PONTEVEDRA) PLAN XERAL DE ORDENACIÓN MUNICIPAL PLAN GENERAL DE ORDENACIÓN MUNICIPAL
	Alfonso Botana S.L. Aprobación Definitiva V. PLANOS DE ORDENACIÓN V. PLANOS DE ORDENACIÓN V.10 ORDENACIÓN NÚCLEOS RURAIS

00.00 nº de catálogo GA36021000 código xacemento
 00.00 nº de catálogo



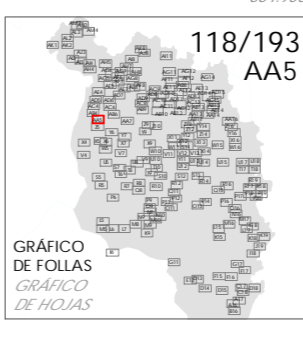


- CLASIFICACIÓN DO SOLO**
- SOLO URBANO**
- S.U. (Solo Urbano Residencial)
 - API - (Área de Planeamento Incorporado)
- SOLO URBANIZABLE**
- SUD-R (S. Urbanizable Delimitado Residencial)
 - SUD-I (S. Urbanizable Delimitado Industrial)
 - Zona de servidume de protección de cauces

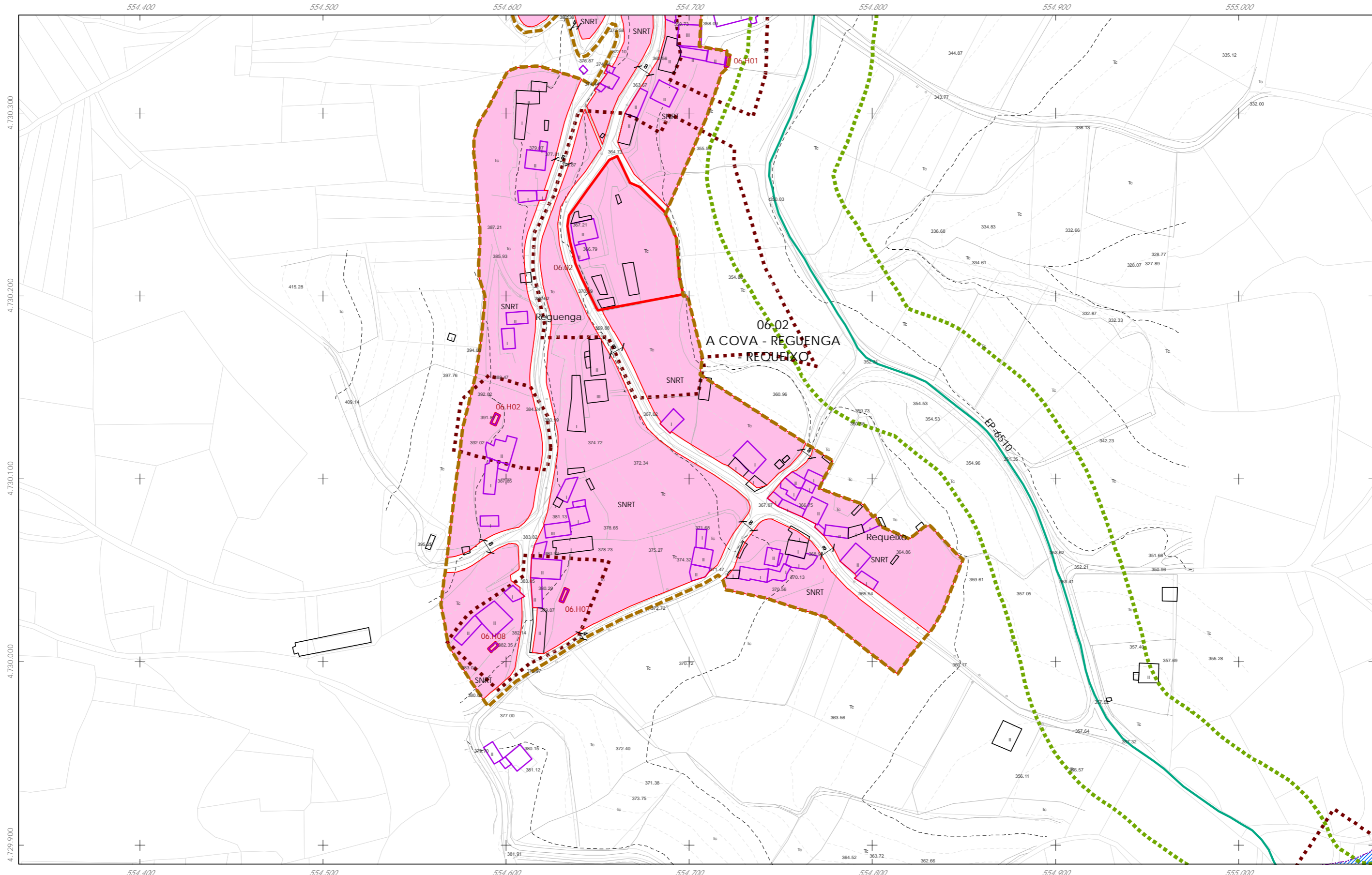
- SOLO DE NÚCLEO RURAL**
- Delimitación de núcleo rural
 - Solo de Núcleo Rural Común
 - Solo de Núcleo Rural Tradicional
 - Edificacións tradicionais
 - Aliñación de edificación
 - Aliñación de viario
 - Liña de cambio de ordenanza

- PATRIMONIO CULTURAL**
- Patrimonio Cultural
 - Contorno de protección
 - API - Área de Protección Integral
 - CPX - Contorno de protección de Xacemento
 - Rutas culturais
 - Camiño de Santiago - Via da Prata
 - Camiño Real
 - Territorio Histórico
- 00.00 nº de catálogo GA36021000 código xacemento
00.00 nº de catálogo

- Equipamentos**
- Zonas Verdes / Esp. Libres
 - Dotacións IC (APAR / ESER)
- AJnº Áreas recreativas Jnº Xardin MDnº Merendeiro
 CFnº Campo de festa Pnº Parque
 CEnº Cemiterio Dnº DeportivoRnº Religioso
 CAnº Campam. xuvenil Enº Escola SANº Sanitario-Asistencial
 CAnº Camping MUJnº Multiusos SCRnº Sociocultural
 Dnº Deportivo MANº Matadeiro
- Afecións de estradas: EST (roxo), AUT (azul), DEP (verde), MUN (magenta), FFCC (naranxa), AVE (amarelo)
 — Calzada — Liña de Dominio Público EST — Liña de afectación AUT — Dominio Público de Ferrocarril
 — Liña límite de edif. — Liña de Dominio Público AUT — Liña de afectación DEP — Liña lím. de Edificación FFCC
 — Zona de servidume — Liña de afectación EST — Zona de Afectación de FFCC



<p>Concello de SILLEDA</p>	<p>CONCELLO DE SILLEDA (PONTEVEDRA)</p> <p>AYUNTAMIENTO DE SILLEDA (PONTEVEDRA)</p> <p>PLAN XERAL DE ORDENACIÓN MUNICIPAL</p> <p>PLAN GENERAL DE ORDENACIÓN MUNICIPAL</p>
	<p>Alfonso Botana S.L.</p> <p>Aprobación Definitiva</p> <p>V. PLANOS DE ORDENACIÓN</p> <p>V. PLANOS DE ORDENACIÓN</p> <p>V.10 ORDENACIÓN NÚCLEOS RURAIS</p>
<p>36052_PXOM_202303_AD</p> <p>Marzo 2023</p> <p>ETRS 89 29N</p> <p>EPSG: 25829</p> <p>1:2.000</p>	<p>0 25 50 100</p> <p>Metros</p>

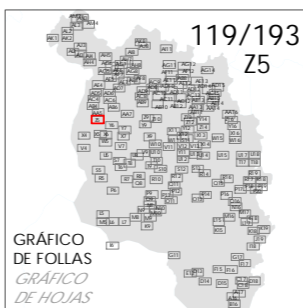


- CLASIFICACIÓN DO SOLO**
- SOLO URBANO**
- S.U. (Solo Urbano Residencial)
 - API- (Área de Planeamento Incorporado)
- SOLO URBANIZABLE**
- SUD-R (S. Urbanizable Delimitado Residencial)
 - SUD-I (S. Urbanizable Delimitado Industrial)
 - Zona de servidume de protección de cauces

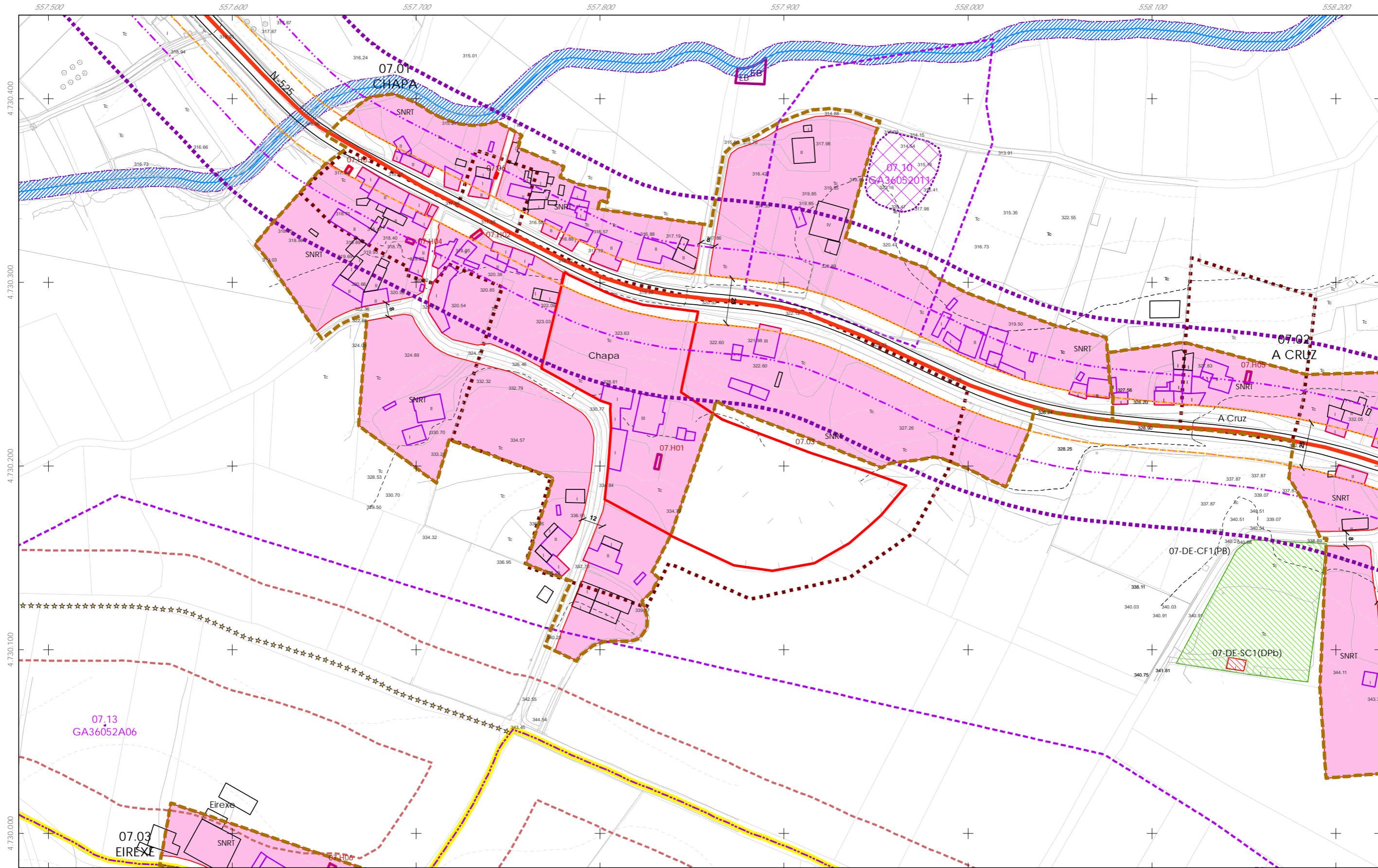
- SOLO DE NÚCLEO RURAL**
- Delimitación de núcleo rural
 - Solo de Núcleo Rural Común
 - Solo de Núcleo Rural Tradicional
 - Edificacions tradicionais
 - Aliñación de edificación
 - Aliñación de viario
 - Liña de cambio de ordenanza

- PATRIMONIO CULTURAL**
- Patrimonio Cultural
 - Contorno de protección
 - API - Área de Protección Integral
 - CPX - Contorno de protección de Xacemento
 - Rutas culturais
 - Camiño de Santiago - Via da Prata
 - Camiño Real
 - Territorio Histórico
- 00.00 nº de catálogo GA36021000 código xacemento
00.00 nº de catálogo

- Equipamentos**
- Zonas Verdes / Esp. Libres
 - Equipamentos
 - Dotacións IC (APAR / ESER)
- AJnº Áreas recreativas Jnº Xardin MDnº Merendeiro
 CFnº Campo de festa Pnº Parque
 CEnº Cemiterio Dnº DeportivoRnº Religioso
 Cnº Campam. xuvenil Enº Escola SANº Sanitario-Asistencial
 CAntº Camping MJUnº Multiusos SCRnº Sociocultural
 Dnº Deportivo MAnº Matadeiro
- Afecións de estradas: EST (roxo), AUT (azul), DEP (verde), MUN (magenta), FFCC (naranxa), AVE (amarelo)
- Calzada — Liña de Dominio Público EST — Liña de afectación AUT — Dominio Público de Ferrocarril
 — Liña límite de edif. — Liña de Dominio Público AUT — Liña de afectación DEP — Liña lím. de Edificación FFCC
 — Zona de servidume — Liña de afectación EST — Zona de Afección de FFCC



Concello de SILLEDA ALFONSO BOTANA S.L. MARCA REGISTRADA	CONCELLO DE SILLEDA (PONTEVEDRA) AYUNTAMIENTO DE SILLEDA (PONTEVEDRA) PLAN XERAL DE ORDENACIÓN MUNICIPAL PLAN GENERAL DE ORDENACIÓN MUNICIPAL
	Alfonso Botana S.L. Aprobación Definitiva V. PLANOS DE ORDENACIÓN V. PLANOS DE ORDENACIÓN V.10 ORDENACIÓN NÚCLEOS RURAIS
36052_PXOM_202303_AD Marzo 2023 ETRS 89 29N EPSG: 25829	1:2.000

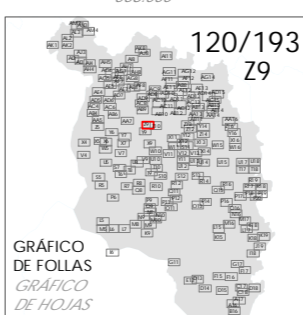


- CLASIFICACIÓN DO SOLO**
- SOLO URBANO**
- S.U. (Solo Urbano Residencial)
 - API - (Área de Planeamento Incorporado)
- SOLO URBANIZABLE**
- SUD-R (S. Urbanizable Delimitado Residencial)
 - SUD-I (S. Urbanizable Delimitado Industrial)
 - Zona de servidume de protección de cauces

- SOLO DE NÚCLEO RURAL**
- Delimitación de núcleo rural
 - Solo de Núcleo Rural Común
 - Solo de Núcleo Rural Tradicional
 - Edificacións tradicionais
 - Aliñación de edificación
 - Aliñación de viairo
 - Liña de cambio de ordenanza

- PATRIMONIO CULTURAL**
- Patrimonio Cultural
 - Contorno de protección
 - API - Área de Protección Integral
 - CPX - Contorno de protección de Xacemento
 - Rutas culturais
 - Camino de Santiago - Via da Prata
 - Camino Real
 - Territorio Histórico

- Equipamentos**
- Zonas Verdes / Esp. Libres
 - Equipamentos
 - Dotacións IC (APAR / ESER)
- Abreviaturas:**
- AJnº Áreas recreativas
 - CFnº Campo de festa
 - CEnº Cemiterio
 - Cnº Campam. xuvenil
 - CAmº Camping
 - Dnº Deportivo
 - Jnº Xardín
 - Pnº Parque
 - Dnº DeportivoRnº Relixioso
 - Enº Escola
 - MUnº Multiusos
 - MDnº Merendeiro
 - SArº Sanitario-Asistencial
 - SCrº Sociocultural
 - MArº Matadeiro
- Afeccións de estradas:** EST, AUT, DEP, MUN, FFCC, AVE
- Linhas:** Calzada, Línea de Dominio Público EST, Línea de Dominio Público AUT, Zona de servidume, Línea de afección AUT, Línea de afección DEP, Dominio Público de Ferrocarril, Línea Lim. de Edificación FFCC, Zona de Afección de FFCC



Concello de SILLEDA

CONCELLO DE SILLEDA (PONTEVEDRA)

AYUNTAMIENTO DE SILLEDA (PONTEVEDRA)

PLAN XERAL DE ORDENACIÓN MUNICIPAL

PLAN GENERAL DE ORDENACIÓN MUNICIPAL

Alfonso Botana S.L.

Aprobación Definitiva

V. PLANOS DE ORDENACIÓN

V. PLANOS DE ORDENACIÓN

V.10 ORDENACIÓN NÚCLEOS RURAIS

36052_PXOM_202303_AD

Marzo 2023

ETRS 89 29N

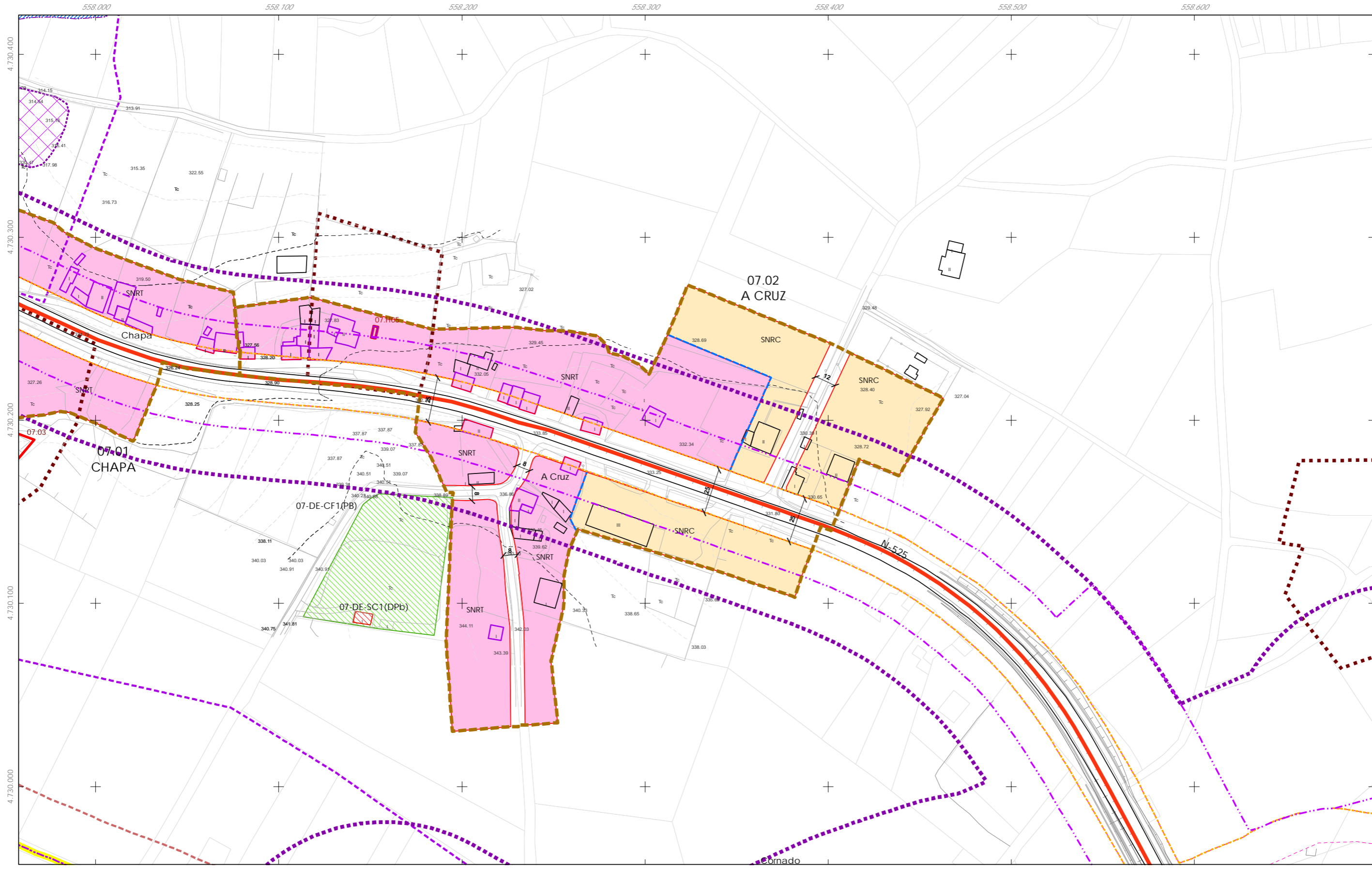
EPSG: 25829

1:2.000

0 25 50 100 Metros

00.00 nº de catálogo GA36021000 código xacemento

00.00 nº de catálogo

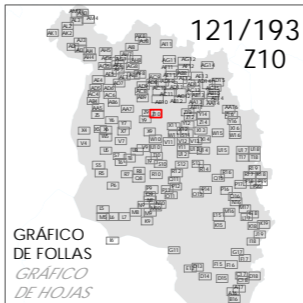


- CLASIFICACIÓN DO SOLO**
- SOLO URBANO**
- S.U. (Solo Urbano Residencial)
 - API- (Área de Planeamento Incorporado)
- SOLO URBANIZABLE**
- SUD-R (S. Urbanizable Delimitado Residencial)
 - SUD-I (S. Urbanizable Delimitado Industrial)
 - Zona de servidume de protección de cauces

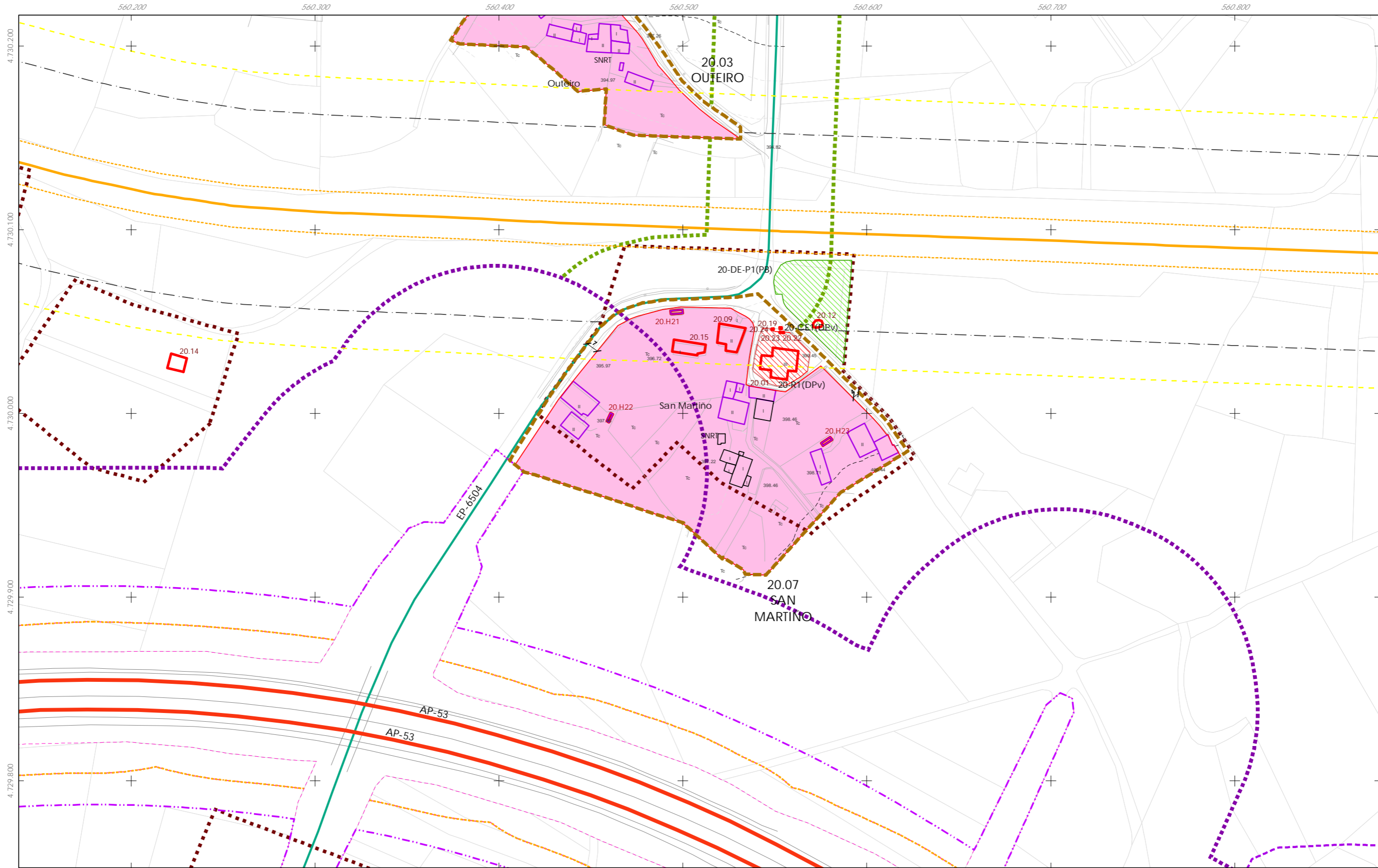
- SOLO DE NÚCLEO RURAL**
- Delimitación de núcleo rural
 - Solo de Núcleo Rural Común
 - Solo de Núcleo Rural Tradicional
 - Edificacions tradicionais
 - Aliñación de edificación
 - Aliñación de viairo
 - Liña de cambio de ordenanza

- PATRIMONIO CULTURAL**
- Patrimonio Cultural
 - Contorno de protección
 - API - Área de Protección Integral
 - CPX - Contorno de protección de Xacemento
 - Rutas culturais
 - Camiño de Santiago - Via da Prata
 - *** Camiño Real
 - Territorio Histórico
- 00.00 nº de catálogo GA36021000 código xacemento
00.00 nº de catálogo

- Equipamentos**
- Zonas Verdes / Esp. Libres
 - Equipamentos
 - Dotacións IC (APAR / ESER)
- Afectacións de estradas**
- EST (EST)
 - AUT (AUT)
 - DEP (DEP)
 - MUN (MUN)
 - FFCC (FFCC)
 - AVE (AVE)
- Alíneas e servidumes**
- Caízada
 - Liña límite de edif.
 - Zona de servidume
 - Liña de afectación EST
 - Liña de afectación AUT
 - Liña de afectación DEP
 - Liña de afectación FFCC
 - Liña de afectación AVE
 - Liña de afectación DEP
 - Liña de afectación FFCC
 - Zona de Afectación de FFCC



<p>Concello de SILLEDA</p> <p>ALFONSO BOTANA S.L.</p> <p>36052_PXOM_202303_AD</p> <p>Marzo 2023</p> <p>1:2.000</p>	<p>CONCELLO DE SILLEDA (PONTEVEDRA)</p> <p>AYUNTAMIENTO DE SILLEDA (PONTEVEDRA)</p> <p>PLAN XERAL DE ORDENACIÓN MUNICIPAL</p> <p>PLAN GENERAL DE ORDENACIÓN MUNICIPAL</p> <p>Alfonso Botana S.L.</p> <p>Aprobación Definitiva</p> <p>V. PLANOS DE ORDENACIÓN</p> <p>V.10 ORDENACIÓN NÚCLEOS RURAIS</p>	

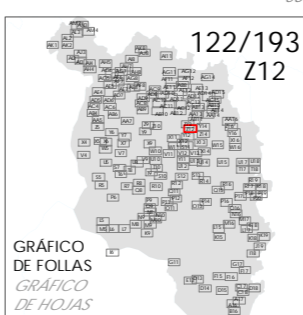


- CLASIFICACIÓN DO SOLO**
- SOLO URBANO**
- S.U. (Solo Urbano Residencial)
 - API- (Área de Planeamento Incorporado)
- SOLO URBANIZABLE**
- SUD-R (S. Urbanizable Delimitado Residencial)
 - SUD-I (S. Urbanizable Delimitado Industrial)
 - Zona de servidume de protección de cauces

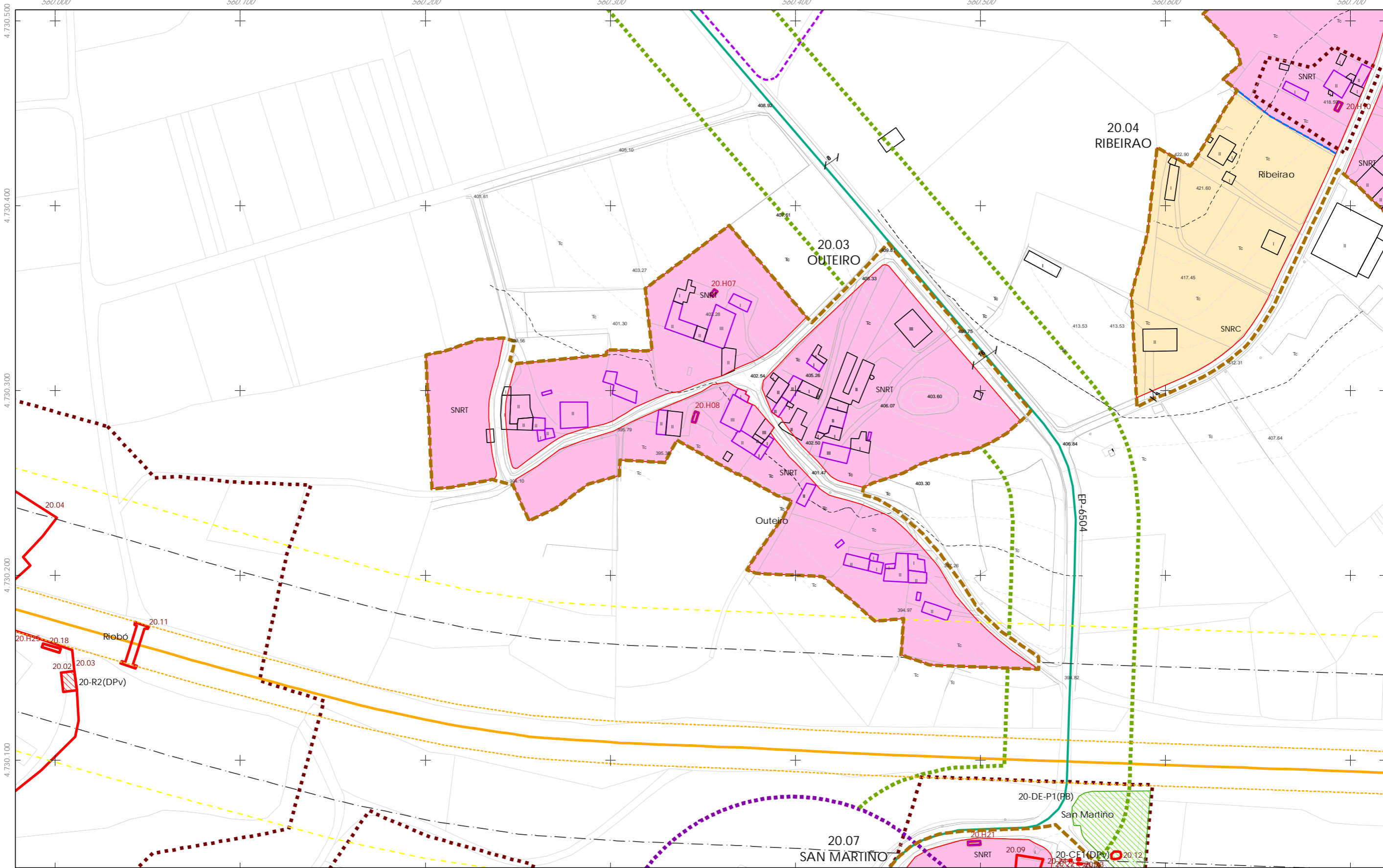
- SOLO DE NÚCLEO RURAL**
- Delimitación de núcleo rural
 - Solo de Núcleo Rural Común
 - Solo de Núcleo Rural Tradicional
 - Edificacións tradicionais
 - Aliñación de edificación
 - Aliñación de viaño
 - Liña de cambio de ordenanza

- PATRIMONIO CULTURAL**
- Patrimonio Cultural
 - Contorno de protección
 - API - Área de Protección Integral
 - CPX - Contorno de protección de Xacemento
 - Rutas culturais
 - Camiño de Santiago - Via da Prata
 - *** Camiño Real
 - Territorio Histórico
- 00.00 nº de catálogo GA36021000 código xacemento
00.00 nº de catálogo

- Equipamentos**
- Zonas Verdes / Esp. Libres
 - Dotacións IC (APAR / ESER)
 - AJnº Áreas recreativas
 - CFnº Campo de festa
 - CEnº Cemiterio
 - Cnº Campam. xuvenil
 - CAntº Camping
 - Dnº Deportivo
 - Jnº Xardin
 - Pnº Parque
 - Dnº DeportivoRnº Religioso
 - Ernº Escola
 - MUnº Multiusos
 - MANº Matadeiro
 - MDnº Merendeiro
 - SAntº Sanitario-Asistencial
 - SCRnº Sociocultural
- Afeccións de estradas: EST, AUT, DEP, MUN, FFCC, AVE
- Calzada — Liña de Dominio Público EST — Liña de Dominio Público AUT — Zona de servidume — Liña de afección AUT — Liña de afección DEP — Liña de afección EST — Dominio Público de Ferrocarris — Liña Lim. de Edificación FFCC — Zona de Afección de FFCC



Concello de SILLEDA ALFONSO BOTANA MARZO 2023	CONCELLO DE SILLEDA (PONTEVEDRA) AYUNTAMIENTO DE SILLEDA (PONTEVEDRA) PLAN XERAL DE ORDENACIÓN MUNICIPAL PLAN GENERAL DE ORDENACIÓN MUNICIPAL
	Alfonso Botana S.L. Aprobación Definitiva V. PLANOS DE ORDENACIÓN V. PLANOS DE ORDENACIÓN NÚCLEOS RURAIS
36052_PXOM_202303_AD Marzo 2023 ETRS 89 29N EPSG: 25829	1:2.000

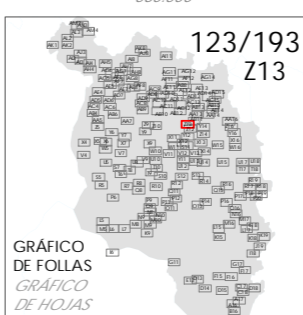


- CLASIFICACIÓN DO SOLO**
- SOLO URBANO**
- S.U. (Solo Urbano Residencial)
 - API - (Área de Planeamento Incorporado)
- SOLO URBANIZABLE**
- SUD-R (S. Urbanizable Delimitado Residencial)
 - SUD-I (S. Urbanizable Delimitado Industrial)
 - Zona de servidume de protección de cauces

- SOLO DE NÚCLEO RURAL**
- Delimitación de núcleo rural
 - Solo de Núcleo Rural Común
 - Solo de Núcleo Rural Tradicional
 - Edificacions tradicionais
 - Aliñación de edificación
 - Aliñación de viairo
 - Liña de cambio de ordenanza

- PATRIMONIO CULTURAL**
- Patrimonio Cultural
 - Contorno de protección
 - API - Área de Protección Integral
 - CPX - Contorno de protección de Xacemento
 - Rutas culturais
 - Camiño de Santiago - Via da Prata
 - *** Camiño Real
 - Territorio Histórico

- Equipamentos**
- Zonas Verdes / Esp. Libres
 - Equipamentos
 - Dotacións IC (APAR / ESER)
- Afectacións de estradas**
- EST (EST)
 - AUT (AUT)
 - DEP (DEP)
 - MUN (MUN)
 - FFCC (FFCC)
 - AVE (AVE)
- Alíneas de dominio**
- Liña de dominio público EST
 - Liña de dominio público AUT
 - Liña de dominio público DEP
 - Liña de afectación AUT
 - Liña de afectación DEP
 - Liña de afectación EST
 - Liña Lim. de Edificación FFCC
 - Zona de servidume
 - Zona de Afectación de FFCC



Concello de SILEDA

ALFONSO BOTANA S.L.

36052_PXOM_202303_AD

Marzo 2023

ETRS 89 29N
EPSG: 25829

1:2.000

0 25 50 100 Metros

CONCELLO DE SILLEDIA (PONTEVEDRA)

AYUNTAMIENTO DE SILLEDIA (PONTEVEDRA)

PLAN XERAL DE ORDENACIÓN MUNICIPAL

PLAN GENERAL DE ORDENACIÓN MUNICIPAL

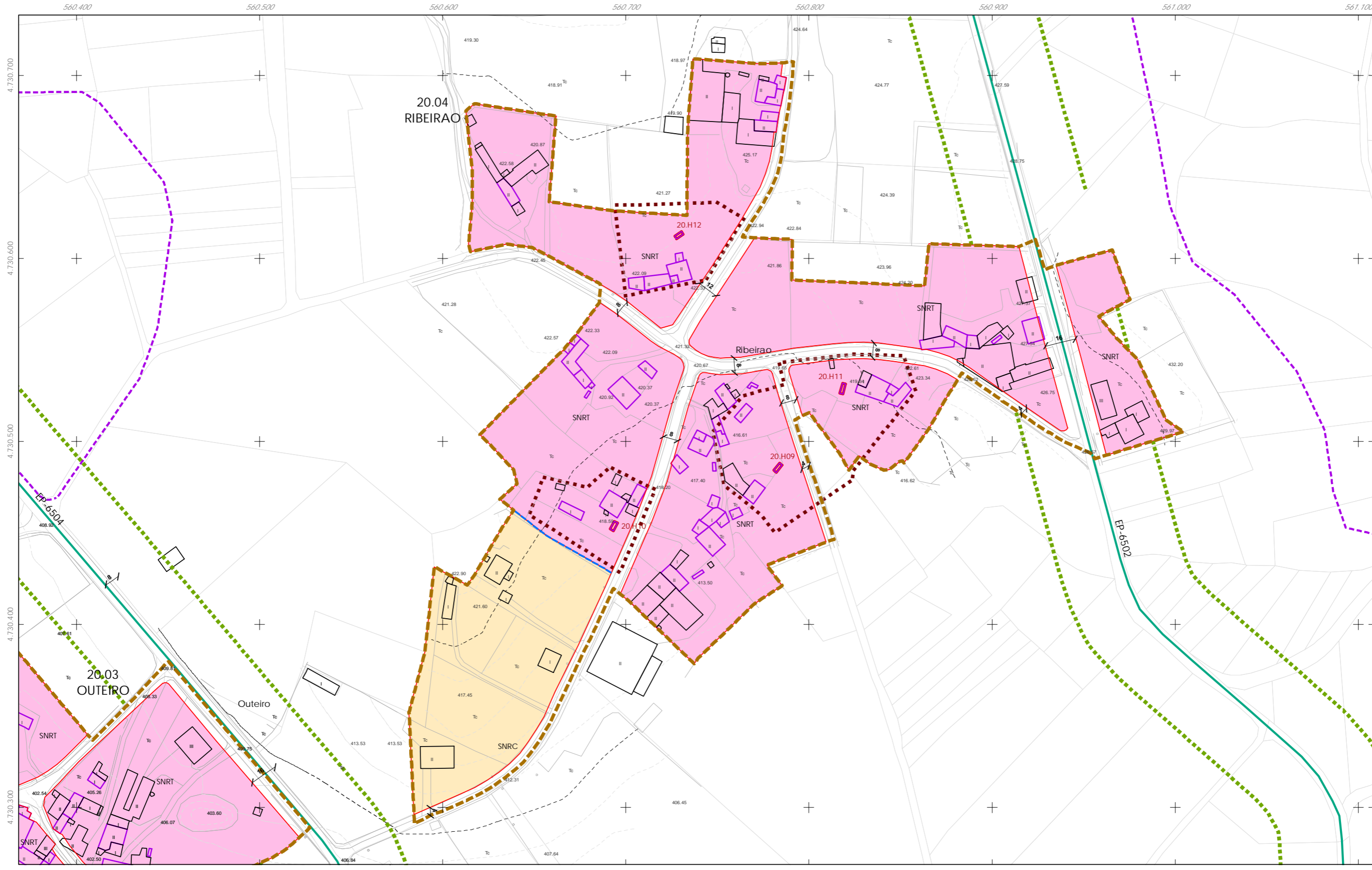
Alfonso Botana S.L.

Aprobación Definitiva

V. PLANOS DE ORDENACIÓN

V. PLANOS DE ORDENACIÓN

V.10 ORDENACIÓN NÚCLEOS RURAIS

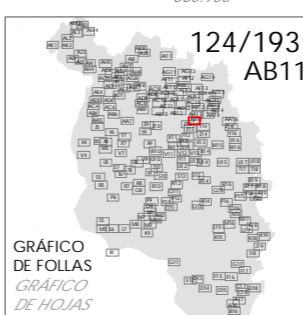


- CLASIFICACIÓN DO SOLO**
- SOLO URBANO**
- S.U. (Solo Urbano Residencial)
 - API - (Área de Planeamento Incorporado)
- SOLO URBANIZABLE**
- SUD-R (S. Urbanizable Delimitado Residencial)
 - SUD-I (S. Urbanizable Delimitado Industrial)
 - Zona de servitude de protección de cauces

- SOLO DE NÚCLEO RURAL**
- Delimitación de núcleo rural
 - Solo de Núcleo Rural Común
 - Solo de Núcleo Rural Tradicional
 - Edificacións tradicionais
 - Aliñación de edificación
 - Aliñación de viaño
 - Liña de cambio de ordenanza

- PATRIMONIO CULTURAL**
- Patrimonio Cultural
 - Contorno de protección
 - API - Área de Protección Integral
 - CPX - Contorno de protección de Xacemento
 - Rutas culturais
 - Camiño de Santiago - Via da Prata
 - *** Camiño Real
 - Territorio Histórico
- 00.00 nº de catálogo GA36021000 código xacemento
00.00 nº de catálogo

- Equipamentos**
- Zonas Verdes / Esp. Libres
 - Dotacións IC (APAR / ESER)
- Afectacións de estradas**
- EST (ESTRADA)
 - AUT (AUTOSTRADA)
 - DEP (DEVIACIÓN)
 - MUN (MUNICIPAL)
 - FFCC (FERROVIARIAS)
 - AVE (AUTOVÍAS)
- Alíneas de servitude**
- Caíada
 - Liña de Dominio Público EST
 - Liña de Dominio Público AUT
 - Zona de servitude
 - Liña de afectación AUT
 - Liña de afectación DEP
 - Liña de afectación de FFCC
 - Liña de afectación de AVE
 - Liña de afectación de FFCC
 - Zona de Afectación de FFCC
- Alíneas de servitude**
- Liña de afectación EST



124/193 AB11

Concello de SILLEDA

ALFONSO BOTANA S.L.

36052_PXOM_202303_AD

Marzo 2023

ETRS 89 29N
EPSG: 25829

1:2.000

0 25 50 100 Metros

CONCELLO DE SILLEDA (PONTEVEDRA)

AYUNTAMIENTO DE SILLEDA (PONTEVEDRA)

PLAN XERAL DE ORDENACIÓN MUNICIPAL

PLAN GENERAL DE ORDENACIÓN MUNICIPAL

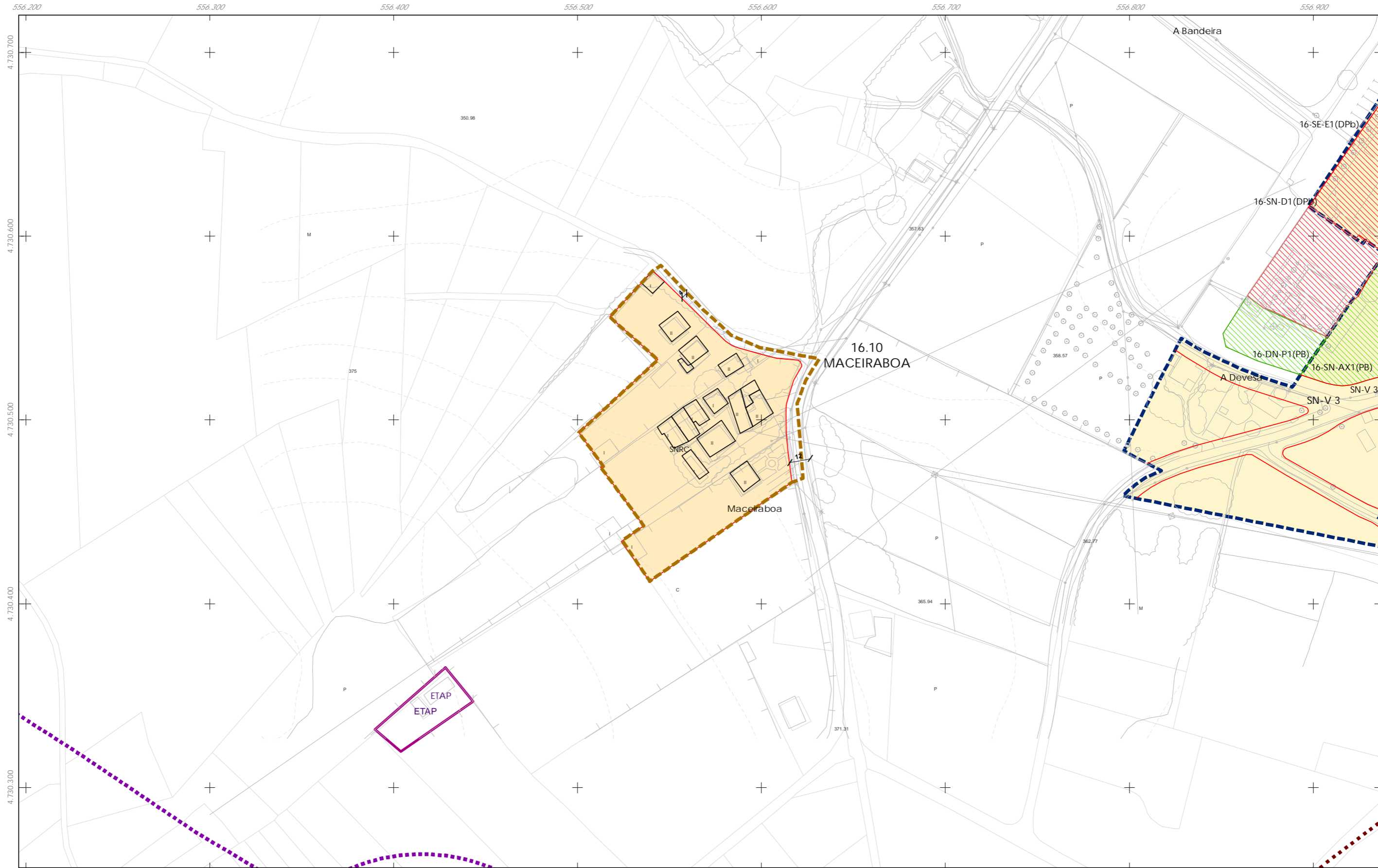
Alfonso Botana S.L.

Aprobación Definitiva

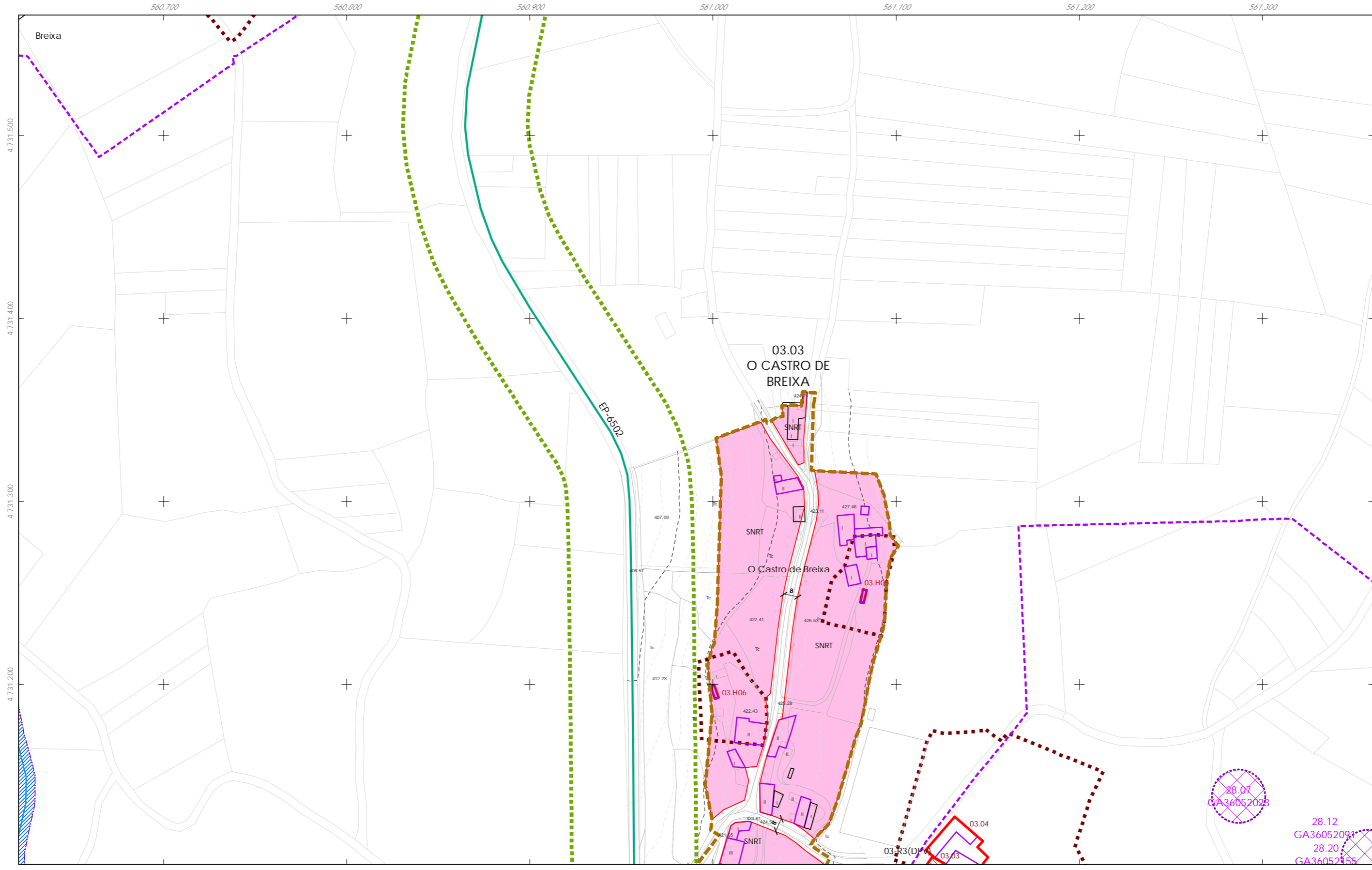
V. PLANOS DE ORDENACIÓN

V. PLANOS DE ORDENACIÓN

V.10 ORDENACIÓN NÚCLEOS RURAIS



<p>CLASIFICACIÓN DO SOLO</p> <p>SOLO URBANO</p> <ul style="list-style-type: none"> S.U. (Solo Urbano Residencial) API- (Área de Planeamento Incorporado) <p>SOLO URBANIZABLE</p> <ul style="list-style-type: none"> SUD-R (S. Urbanizable Delimitado Residencial) SUD-I (S. Urbanizable Delimitado Industrial) Zona de servidume de protección de cauces 	<p>SOLO DE NÚCLEO RURAL</p> <ul style="list-style-type: none"> Delimitación de núcleo rural Solo de Núcleo Rural Común Solo de Núcleo Rural Tradicional Edificacións tradicionais Aliñación de edificación Aliñación de viaño Liña de cambio de ordenanza 	<p>PATRIMONIO CULTURAL</p> <ul style="list-style-type: none"> Patrimonio Cultural Contorno de protección API - Área de Protección Integral CPX - Contorno de protección de Xacemento Rutas culturais Camiño de Santiago - Via da Prata Camiño Real Territorio Histórico 	<p>Equipamentos</p> <ul style="list-style-type: none"> Áreas recreativas Campo de festa Cemiterio Campam. xuvenil Camping Deportivo Xardin Parque DeportivoRnº Escola Multiusos Merendeiro Relixioso Sanitario-Asistencial Sociocultural Matadeiro <p>Dotacións IC (APAR / ESER)</p>	<p>125/193 AA7</p> <p>GRÁFICO DE FOLLAS GRÁFICO DE HOJAS</p>	<p>Concello de SILLEDA</p> <p>CONCELLO DE SILLEDA (PONTEVEDRA) AYUNTAMIENTO DE SILLEDA (PONTEVEDRA)</p> <p>PLAN XERAL DE ORDENACIÓN MUNICIPAL PLAN GENERAL DE ORDENACIÓN MUNICIPAL</p> <p>Alfonso Botana S.L. Aprobación Definitiva</p> <p>V. PLANOS DE ORDENACIÓN V. PLANOS DE ORDENACIÓN</p> <p>V.10 ORDENACIÓN NÚCLEOS RURAIS</p> <p>36052_PXOM_202303_AD Marzo 2023 Marzo 2023</p> <p>ETRS 89 29N EPSG: 25829</p> <p>1:2.000</p> <p>0 25 50 100 Metros</p>
--	---	--	--	--	--



28.07
GA36052023

28.12
GA36052091

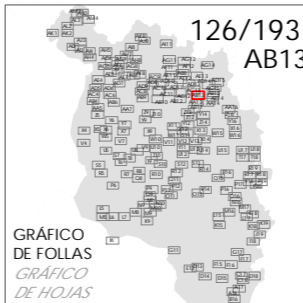
28.20
GA36052155

- CLASIFICACIÓN DO SOLO**
- SOLO URBANO**
- S.U. (Solo Urbano Residencial)
 - API- (Área de Planeamento Incorporado)
- SOLO URBANIZABLE**
- SUD-R (S. Urbanizable Delimitado Residencial)
 - SUD-I (S. Urbanizable Delimitado Industrial)
 - Zona de servidume de protección de cauces

- SOLO DE NÚCLEO RURAL**
- Delimitación de núcleo rural
 - Solo de Núcleo Rural Común
 - Solo de Núcleo Rural Tradicional
 - Edificacions tradicionais
 - Aliñación de edificación
 - Aliñación de viaño
 - Liña de cambio de ordenanza

- PATRIMONIO CULTURAL**
- Patrimonio Cultural
 - Contorno de protección
 - API - Área de Protección Integral
 - CPX - Contorno de protección de Xacemento
 - Rutas culturais
 - Camiño de Santiago - Via da Prata
 - *** Camiño Real
 - Territorio Histórico
- 00.00 n° de catálogo GA36021000 código xacemento
00.00 n° de catálogo

- Equipamentos**
- Zonas Verdes / Esp. Libres
 - Equipamentos
 - Dotacións IC (APAR / ESER)
- AJn° Áreas recreativas Jn° Xardin MDn° Merendeiro
CFr° Campo de festa Pn° Parque
CEn° Cemiterio Dn° Deportivo Rn° Religioso
Cn° Campam. xuvenil En° Escola SAn° Sanitario-Asistencial
CAnt° Camping MUn° Multiusos SCn° Sociocultural
Dn° Deportivo MAn° Matadeiro
- Afeccións de estradas EST AUT DEP MUN FFCC AVE
- Cañada Liña de Dominio Público EST Liña de afección AUT Dominio Público de Ferrocarril
Liña límite de edif. Liña de Dominio Público AUT Liña de afección DEP Liña Lim. de Edificación FFCC
Zona de servidume Liña de afección EST Zona de Afección de FFCC



Concello de SILLEDA

ALFONSO BOTANA

36052_PXOM_202303_AD

Marzo 2023 ETRS 89 29N EPSG: 25829

1:2.000

0 25 50 100 Metros

CONCELLO DE SILLEDA (PONTEVEDRA)

AYUNTAMIENTO DE SILLEDA (PONTEVEDRA)

PLAN XERAL DE ORDENACIÓN MUNICIPAL

PLAN GENERAL DE ORDENACIÓN MUNICIPAL

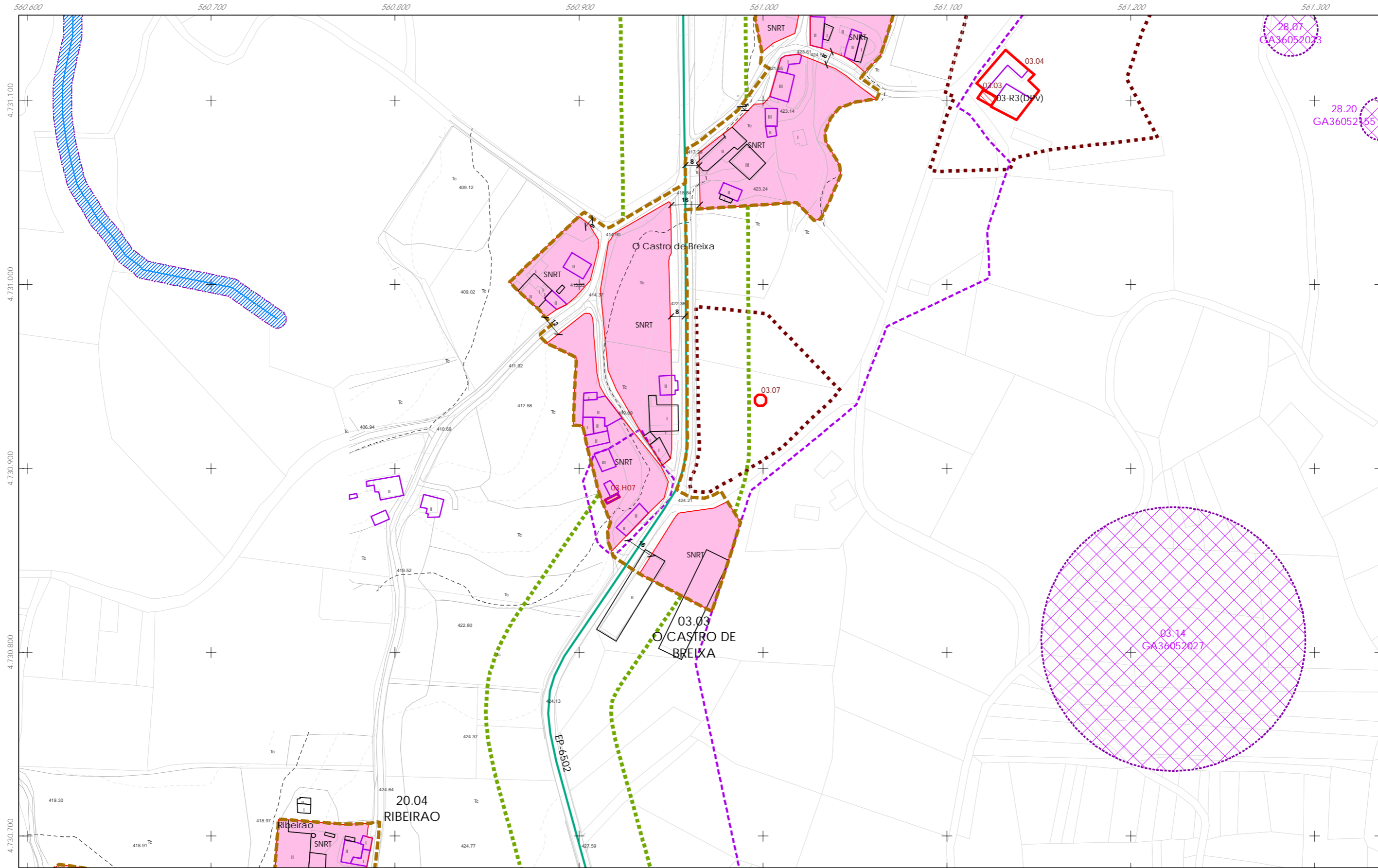
Alfonso Botana S.L.

Aprobación Definitiva

V. PLANOS DE ORDENACIÓN

V. PLANOS DE ORDENACIÓN

V.10 ORDENACIÓN NÚCLEOS RURAIS



- CLASIFICACIÓN DO SOLO**
- SOLO URBANO**
- S.U. (Solo Urbano Residencial)
 - API- (Área de Planeamento Incorporado)
- SOLO URBANIZABLE**
- SUD-R (S. Urbanizable Delimitado Residencial)
 - SUD-I (S. Urbanizable Delimitado Industrial)
 - Zona de servidume de protección de cauces

- SOLO DE NÚCLEO RURAL**
- Delimitación de núcleo rural
 - Solo de Núcleo Rural Común
 - Solo de Núcleo Rural Tradicional
 - Edificacions tradicionais
 - Aliñación de edificación
 - Aliñación de viaño
 - Liña de cambio de ordenanza

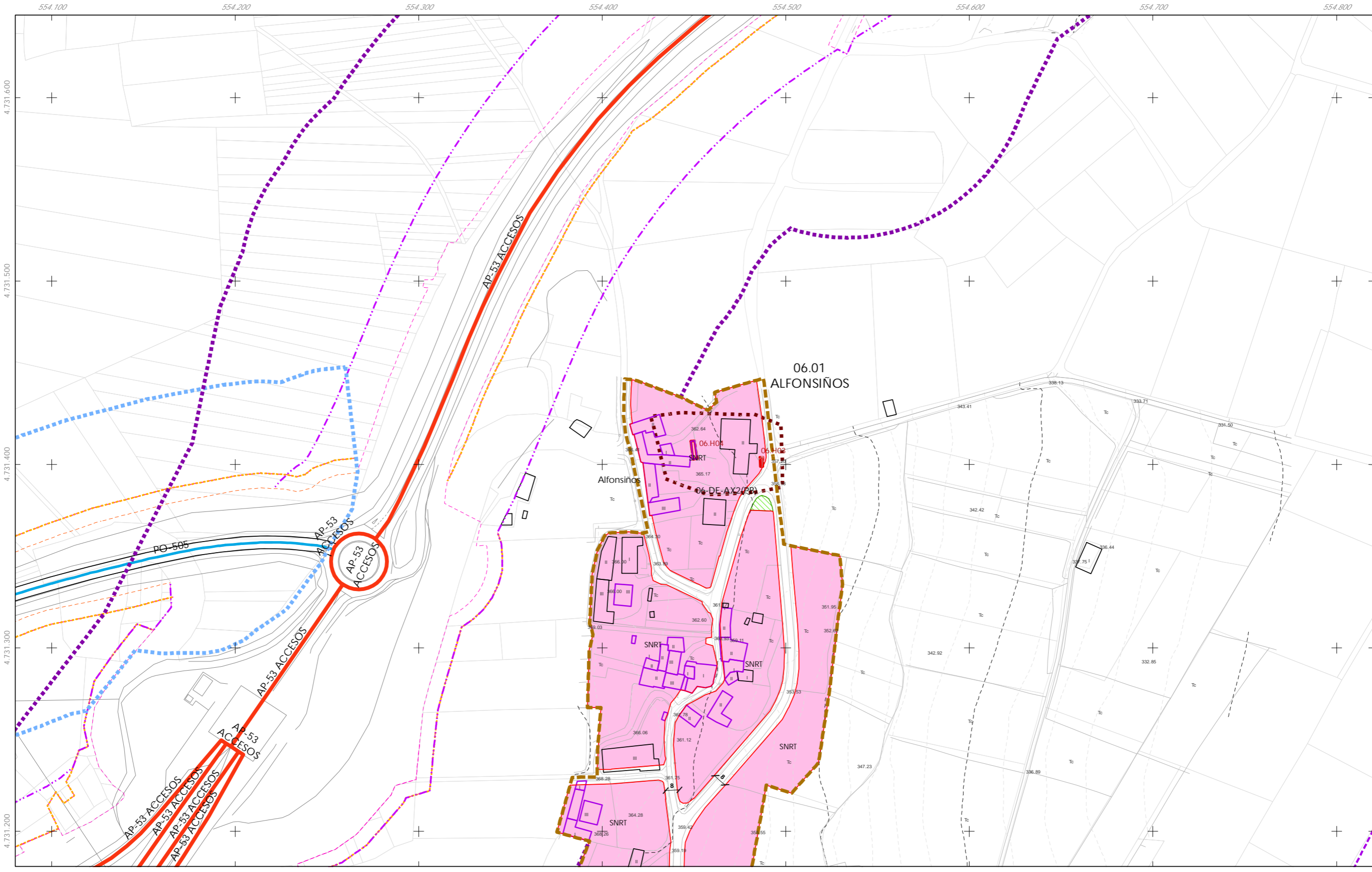
- PATRIMONIO CULTURAL**
- Patrimonio Cultural
 - Contorno de protección
 - API - Área de Protección Integral
 - CPX - Contorno de protección de Xacemento
 - Rutas culturais
 - Camiño de Santiago - Via da Prata
 - *** Camiño Real
 - Territorio Histórico

- Equipamentos**
- Zonas Verdes / Esp. Libres
 - Dotacións IC (APAR / ESER)
- Afectacións de estradas**
- EST (Estrada)
 - AUT (Autovía)
 - DEP (Deposición)
 - MUN (Municipal)
 - FFCC (Ferrocarril)
 - AVE (Autovía)
- Alíneas de dominio**
- Caíza
 - Liña de Dominio Público EST
 - Liña de Dominio Público AUT
 - Liña de afectación AUT
 - Liña de afectación DEP
 - Liña Lim. de Edificación FCCC
 - Zona de servidume
 - Liña de afectación EST
 - Liña de afectación DEP
 - Zona de Afectación de FCCC

00.00 nº de catálogo GA36021000 código xacemento
00.00 nº de catálogo



<p>127/193 AA13</p> <p>Concello de SILLEDA</p> <p>ALFONSO BOTANA ARQUITECTURA, URBANISMO E INGENIERÍA</p> <p>36052_PXOM_202303_AD Marzo 2023 Marzo 2023</p> <p>ETRS 89 29N EPSG: 25829</p> <p>1:2.000</p>	<p>CONCELLO DE SILLEDA (PONTEVEDRA)</p> <p>AYUNTAMIENTO DE SILLEDA (PONTEVEDRA)</p> <p>PLAN XERAL DE ORDENACIÓN MUNICIPAL PLAN GENERAL DE ORDENACIÓN MUNICIPAL</p> <p>Alfonso Botana S.L.</p> <p>Aprobación Definitiva</p> <p>V. PLANOS DE ORDENACIÓN V. PLANOS DE ORDENACIÓN</p> <p>V.10 ORDENACIÓN NÚCLEOS RURAIS</p>
	<p>0 25 50 100 Metros</p>



- CLASIFICACIÓN DO SOLO**
- SOLO URBANO**
- S.U. (Solo Urbano Residencial)
 - AP- (Área de Planeamento Incorporado)
- SOLO URBANIZABLE**
- SUD-R (S. Urbanizable Delimitado Residencial)
 - SUD-I (S. Urbanizable Delimitado Industrial)
 - Zona de servidume de protección de cauces

- SOLO DE NÚCLEO RURAL**
- Delimitación de núcleo rural
 - Solo de Núcleo Rural Común
 - Solo de Núcleo Rural Tradicional
 - Edificacions tradicionais
 - Aliñación de edificación
 - Aliñación de viairo
 - Liña de cambio de ordenanza

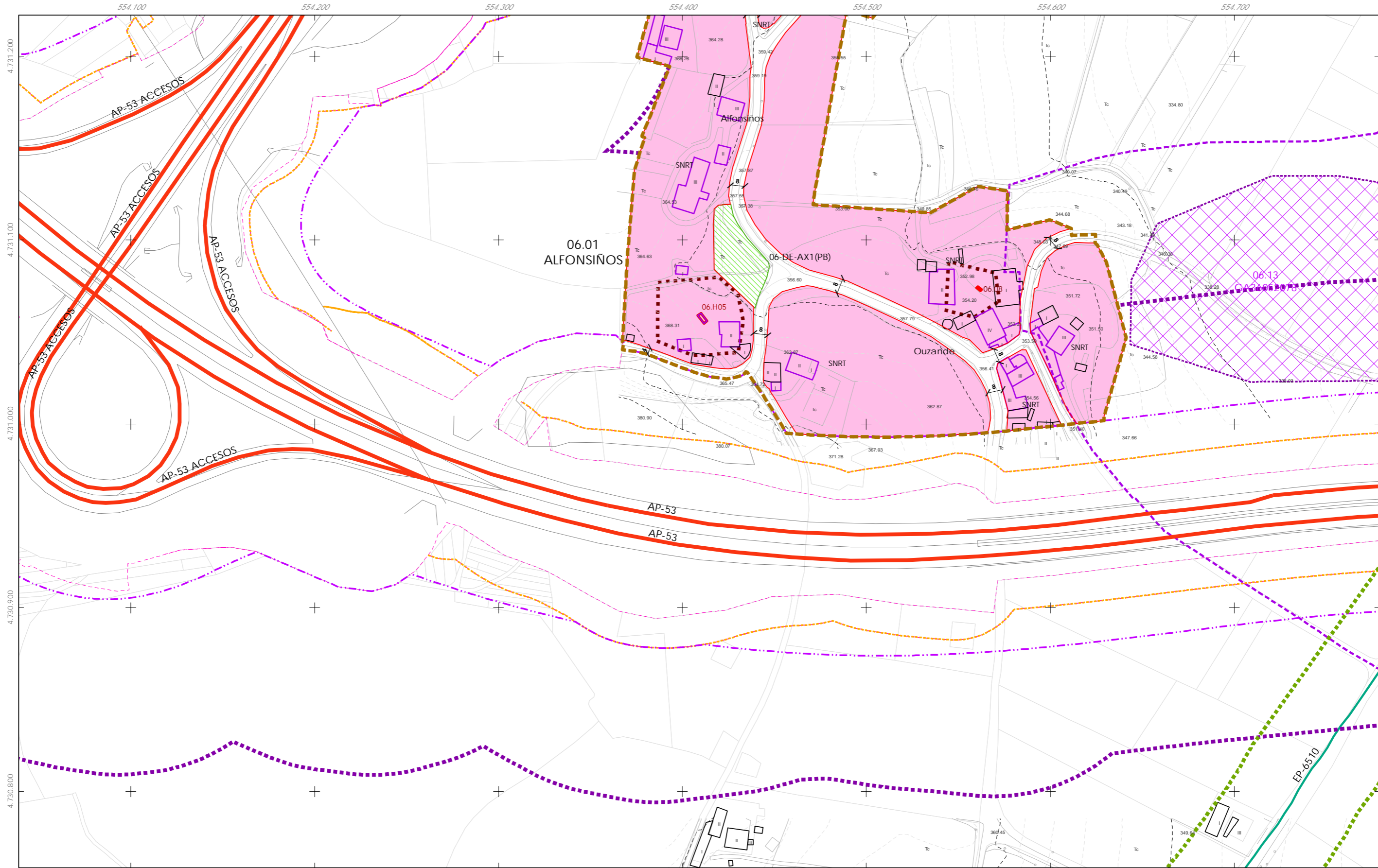
- PATRIMONIO CULTURAL**
- Patrimonio Cultural
 - Contorno de protección
 - API - Área de Protección Integral
 - CPX - Contorno de protección de Xacemento
 - Rutas culturais
 - Camino de Santiago - Via da Prata
 - Camino Real
 - Territorio Histórico

- Equipamentos**
- Zonas Verdes / Esp. Libres
 - Dotacións IC (APAR / ESER)
- Aleccións de estradas**
- EST (EST)
 - AUT (AUT)
 - DEP (DEP)
 - MUN (MUN)
 - FFCC (FFCC)
 - AVE (AVE)



<p>128/193 AC4</p> <p>Concello de SILLEDA</p> <p>ALFONSO BOTANA</p> <p>Marzo 2023</p> <p>1:2.000</p>		<p>CONCELLO DE SILLEDA (PONTEVEDRA)</p> <p>AYUNTAMIENTO DE SILLEDA (PONTEVEDRA)</p> <p>PLAN XERAL DE ORDENACIÓN MUNICIPAL</p> <p>PLAN GENERAL DE ORDENACIÓN MUNICIPAL</p>
		<p>Alfonso Botana S.L.</p> <p>Aprobación Definitiva</p> <p>V. PLANOS DE ORDENACIÓN</p> <p>V. PLANOS DE ORDENACIÓN</p> <p>V.10 ORDENACIÓN NÚCLEOS RURAIS</p>
<p>36052_PXOM_202303_AD</p> <p>Marzo 2023</p> <p>ETRS 89 29N</p> <p>EPSG: 25829</p>	<p>0 25 50 100</p> <p>Metros</p>	

00.00 n° de catálogo GA36021000 código xacemento
 00.00 n° de catálogo

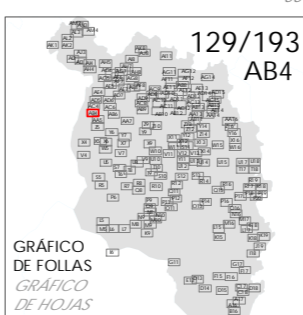


- CLASIFICACIÓN DO SOLO**
- SOLO URBANO**
- S.U. (Solo Urbano Residencial)
 - AP- (Área de Planeamento Incorporado)
- SOLO URBANIZABLE**
- SUD-R (S. Urbanizable Delimitado Residencial)
 - SUD-I (S. Urbanizable Delimitado Industrial)
 - Zona de servidume de protección de cauces

- SOLO DE NÚCLEO RURAL**
- Delimitación de núcleo rural
 - Solo de Núcleo Rural Común
 - Solo de Núcleo Rural Tradicional
 - Edificacions tradicionais
 - Aliñación de edificación
 - Aliñación de viaño
 - Liña de cambio de ordenanza

- PATRIMONIO CULTURAL**
- Patrimonio Cultural
 - Contorno de protección
 - API - Área de Protección Integral
 - CPX - Contorno de protección de Xacemento
 - Rutas culturais
 - Camiño de Santiago - Via da Prata
 - Camiño Real
 - Territorio Histórico
- 00.00 n° de catálogo GA36021000 código xacemento
00.00 n° de catálogo

- Equipamentos**
- Zonas Verdes / Esp. Libres
 - Dotacións IC (APAR / ESER)
 - Áreas recreativas
 - Campos de festa
 - Cementerio
 - Campam. xuvenil
 - Camping
 - Deportivo
 - Xardín
 - Parque
 - Deportivo/Rn°
 - Escuela
 - Multiusos
 - Merendeiro
 - Relixioso
 - Sanitario-Asistencial
 - Sociocultural
 - Matadeiro
- Afeccións de estradas: EST, AUT, DEP, MUN, FFCC, AVE
- Calzada — Liña de Dominio Público EST — Liña de Dominio Público AUT — Zona de servidume — Liña de afección AUT — Liña de afección DEP — Dominio Público de Ferrocarril — Liña Lim. de Edificación FCCC — Zona de Afección de FFCC



129/193 AB4

Concello de SILLEDA

ALFONSO BOTANA

36052_PXOM_202303_AD

Marzo 2023

ETRS 89 29N
EPSG: 25829

1:2.000

0 25 50 100 Metros

CONCELLO DE SILLEDA (PONTEVEDRA)

AYUNTAMIENTO DE SILLEDA (PONTEVEDRA)

PLAN XERAL DE ORDENACIÓN MUNICIPAL

PLAN GENERAL DE ORDENACIÓN MUNICIPAL

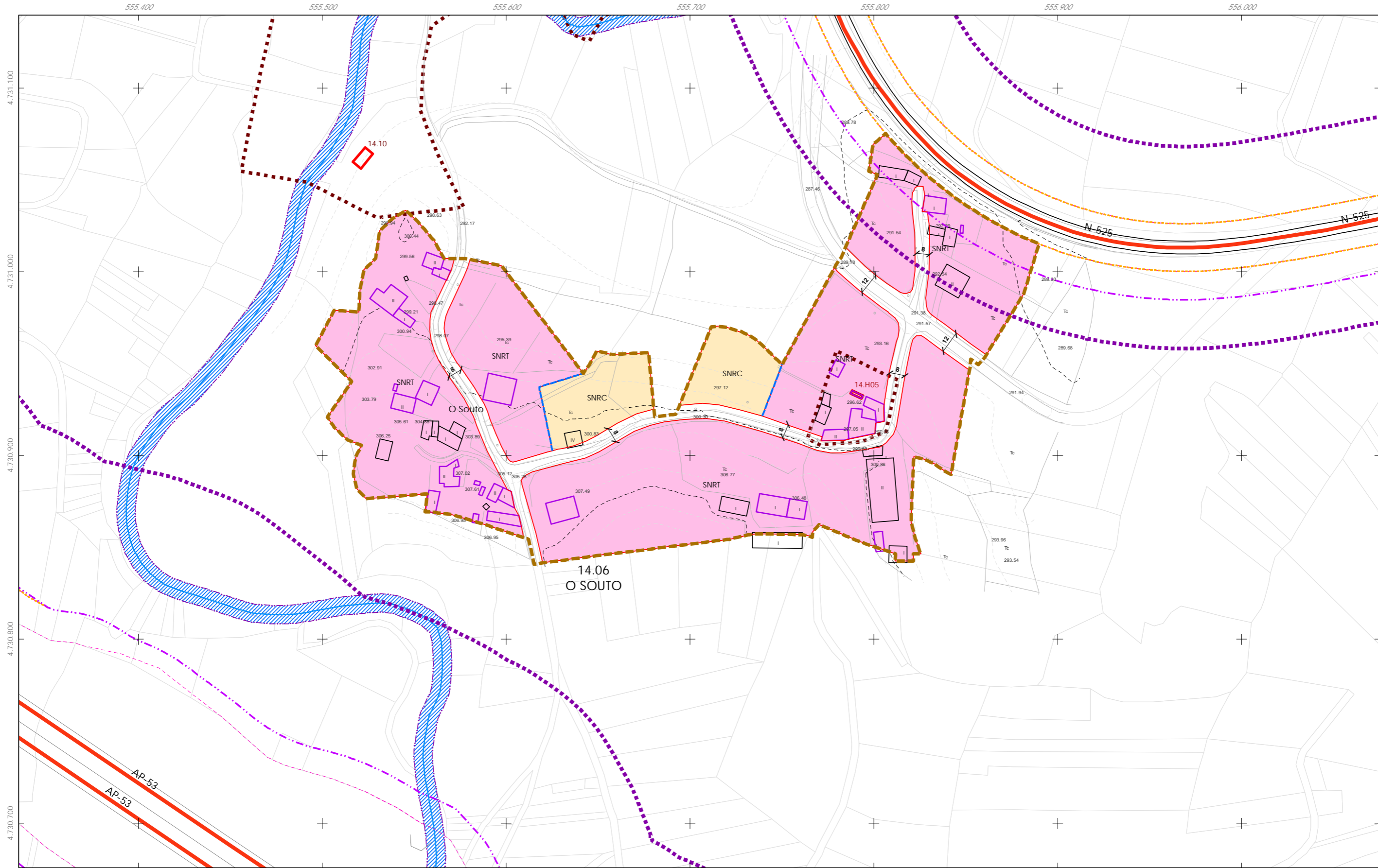
Alfonso Botana S.L.

Aprobación Definitiva

V. PLANOS DE ORDENACIÓN

V. PLANOS DE ORDENACIÓN

V.10 ORDENACIÓN NÚCLEOS RURAIS



CLASIFICACIÓN DO SOLO

SOLO URBANO

- S.U. (Solo Urbano Residencial)
- AP- (Área de Planeamento Incorporado)

SOLO URBANIZABLE

- SUD-R (S. Urbanizable Delimitado Residencial)
- SUD-I (S. Urbanizable Delimitado Industrial)
- Zona de servidume de protección de cauces

SOLO DE NÚCLEO RURAL

- Delimitación de núcleo rural
- Solo de Núcleo Rural Común
- Solo de Núcleo Rural Tradicional
- Edificacions tradicionais
- Aliñación de edificación
- Aliñación de viario
- Liña de cambio de ordenanza

PATRIMONIO CULTURAL

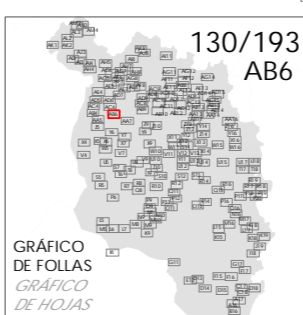
- Patrimonio Cultural
- Contorno de protección
- API - Área de Protección Integral
- CPX - Contorno de protección de Xacemento
- Rutas culturais
- Camiño de Santiago - Via da Prata
- *** Camiño Real
- Territorio Histórico

Equipamentos

- Zonas Verdes / Esp. Libres
- Dotacións IC (APAR / ESER)

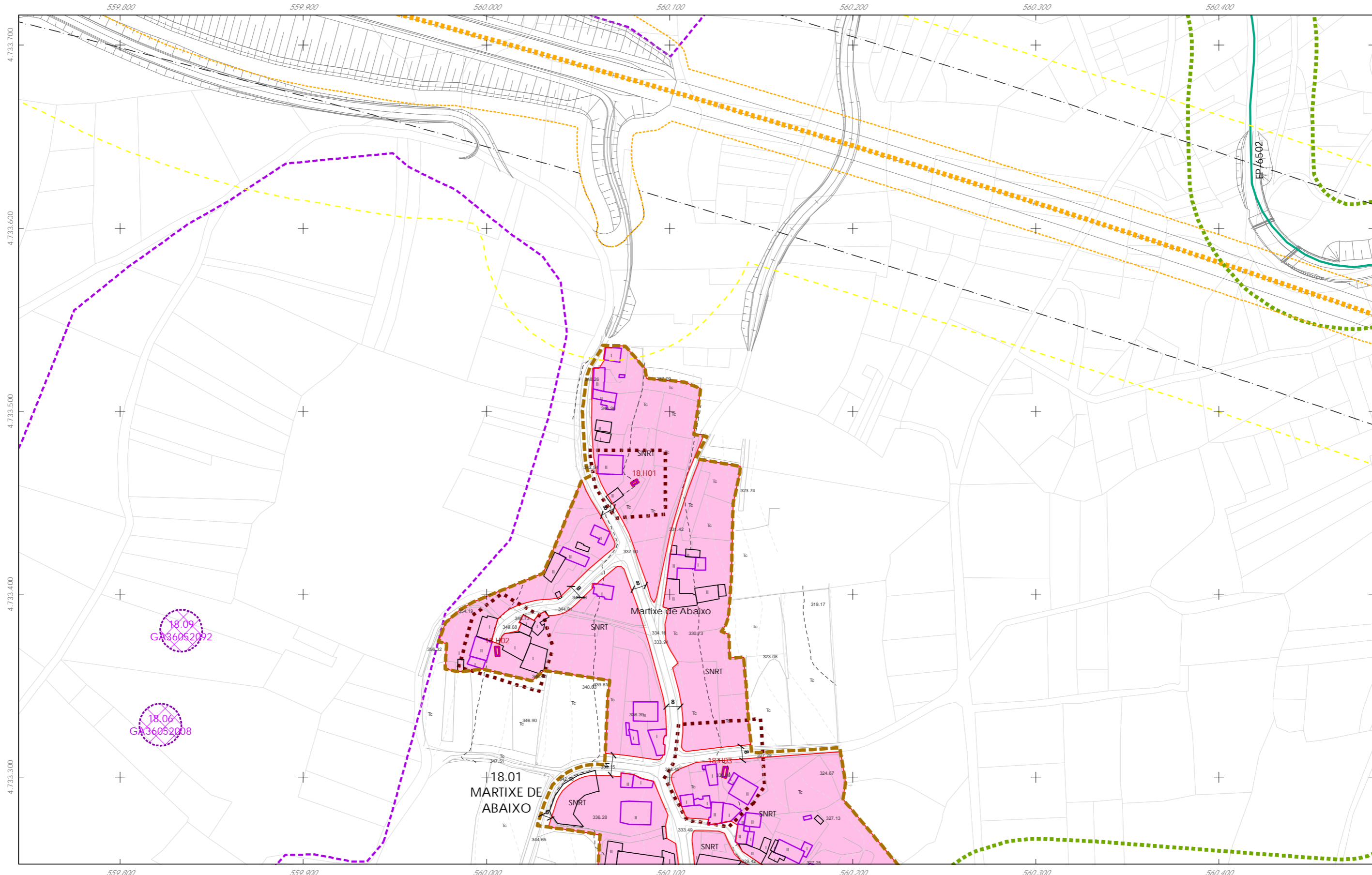
Afectacións de estradas

- EST (Estación)
- AUT (Autopista)
- DEP (Deposición)
- MUN (Municipal)
- FFCC (Ferrocarril)
- AVE (Autovía)



<p>130/193 AB6</p> <p>Concello de SILLEDA</p> <p>ALFONSO BOTANA</p> <p>36052_PXOM_202303_AD</p> <p>Marzo 2023</p> <p>1:2.000</p>	<p>Concello de SILLEDA</p> <p>ALFONSO BOTANA S.L.</p> <p>Aprobación Definitiva</p> <p>V. PLANOS DE ORDENACIÓN</p> <p>V.10 ORDENACIÓN NÚCLEOS RURAIS</p>	<p>CONCELLO DE SILLEDA (PONTEVEDRA)</p> <p>AYUNTAMIENTO DE SILLEDA (PONTEVEDRA)</p> <p>PLAN XERAL DE ORDENACIÓN MUNICIPAL</p> <p>PLAN GENERAL DE ORDENACIÓN MUNICIPAL</p>

00.00 n° de catálogo GA36021000 código xacemento
00.00 n° de catálogo

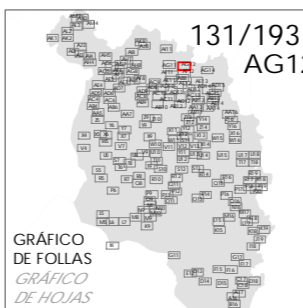


- CLASIFICACIÓN DO SOLO**
- SOLO URBANO**
- S.U. (Solo Urbano Residencial)
 - API- (Área de Planeamento Incorporado)
- SOLO URBANIZABLE**
- SUD-R (S. Urbanizable Delimitado Residencial)
 - SUD-I (S. Urbanizable Delimitado Industrial)
 - Zona de servidume de protección de cauces

- SOLO DE NÚCLEO RURAL**
- Delimitación de núcleo rural
 - Solo de Núcleo Rural Común
 - Solo de Núcleo Rural Tradicional
 - Edificacións tradicionais
 - Aliñación de edificación
 - Aliñación de viaño
 - Liña de cambio de ordenanza

- PATRIMONIO CULTURAL**
- Patrimonio Cultural
 - Contorno de protección
 - API - Área de Protección Integral
 - CPX - Contorno de protección de Xacemento
 - Rutas culturais
 - Camiño de Santiago - Via da Prata
 - *** Camiño Real
 - Territorio Histórico
- 00.00 nº de catálogo GA36021000 código xacemento
00.00 nº de catálogo

- Equipamentos**
- Zonas Verdes / Esp. Libres
 - Equipamentos
 - Dotacións IC (APAR / ESER)
- AJnº Áreas recreativas Jnº Xardin MDnº Merendeiro
CFnº Campo de festa Pnº Parque
CEnº Cemiterio Dnº DeportivoRnº Religioso
Cnº Campam. xuvenil Enº Escola SANº Sanitario-Asistencial
CANº Camping MJnº Multiusos SCRº Sociocultural
Dnº Deportivo MANº Matadeiro
- Aliñacións de estradas: EST (roxo), AUT (azul), DEP (verde), MUN (magenta), FFCC (naranxa), AVE (amarelo)
- Calzada — Liña de Dominio Público EST — Liña de afectación AUT — Dominio Público de Ferrocarril
— Liña límite de edif. — Liña de Dominio Público AUT — Liña de afectación DEP — Liña lím. de Edificación FFCC
— Zona de servidume — Liña de afectación EST — Zona de Afectación de FFCC



Concello de SILLEDA

ALFONSO BOTANA

36052_PXOM_202303_AD

Marzo 2023 ETRS 89 29N EPSG: 25829

1:2.000

0 25 50 100 Metros

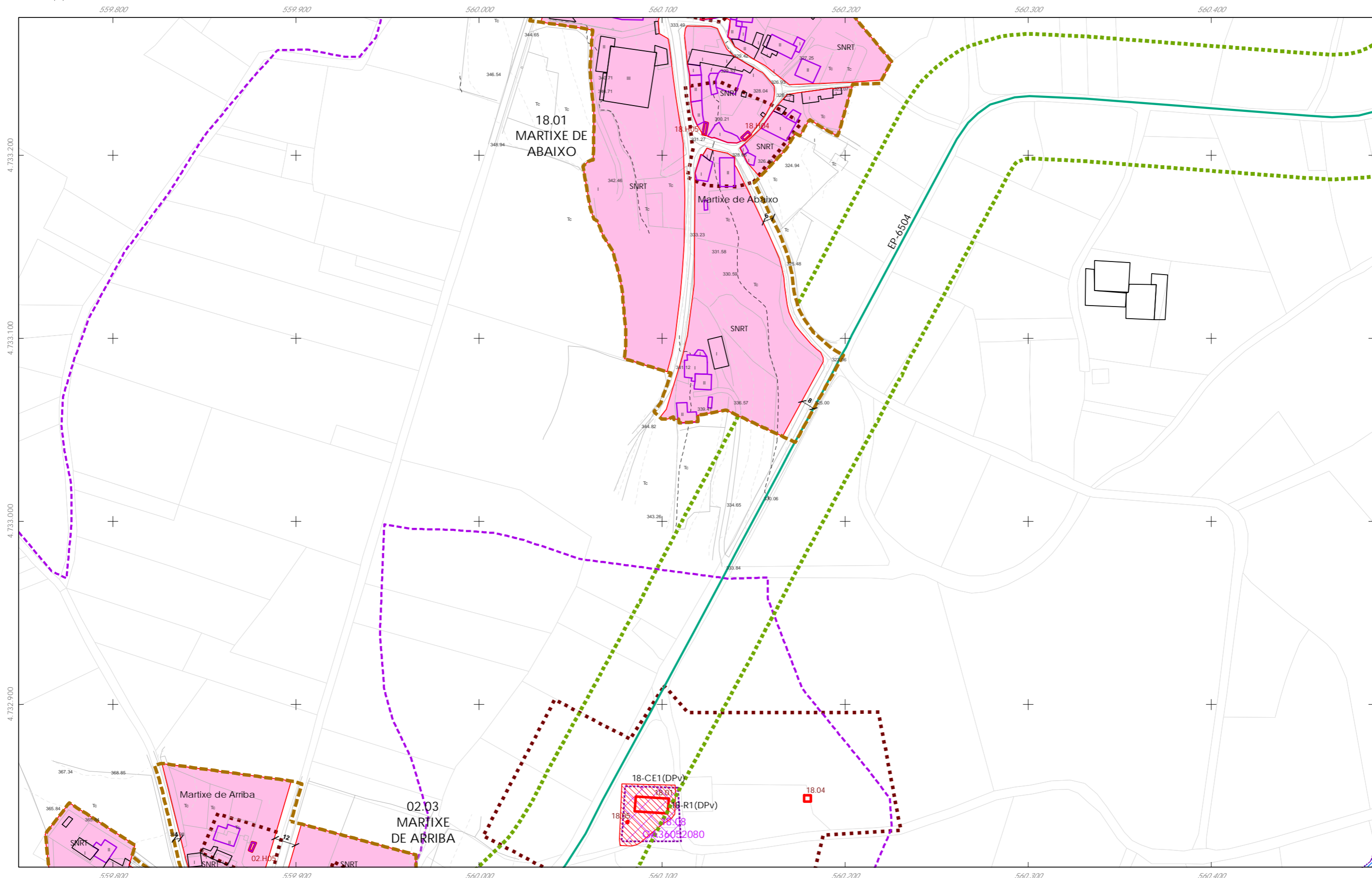
CONCELLO DE SILLEDA (PONTEVEDRA)
AYUNTAMIENTO DE SILLEDA (PONTEVEDRA)

PLAN XERAL DE ORDENACIÓN MUNICIPAL
PLAN GENERAL DE ORDENACIÓN MUNICIPAL

Alfonso Botana S.L.
Aprobación Definitiva

V. PLANOS DE ORDENACIÓN
V. PLANOS DE ORDENACIÓN

V.10 ORDENACIÓN NÚCLEOS RURAIS



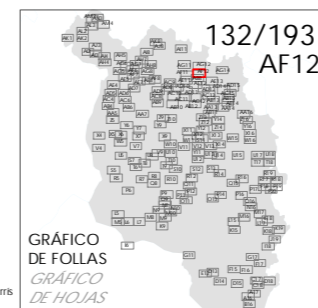
- CLASIFICACIÓN DO SOLO**
- SOLO URBANO**
- S.U. (Solo Urbano Residencial)
 - API- (Área de Planeamento Incorporado)
- SOLO URBANIZABLE**
- SUD-R (S. Urbanizable Delimitado Residencial)
 - SUD-I (S. Urbanizable Delimitado Industrial)
 - Zona de servidume de protección de cauces

- SOLO DE NÚCLEO RURAL**
- Delimitación de núcleo rural
 - Solo de Núcleo Rural Común
 - Solo de Núcleo Rural Tradicional
 - Edificacións tradicionais
 - Aliñación de edificación
 - Aliñación de viaño
 - Liña de cambio de ordenanza

- PATRIMONIO CULTURAL**
- Patrimonio Cultural
 - Contorno de protección
 - API - Área de Protección Integral
 - CPX - Contorno de protección de Xacemento
 - Rutas culturais
 - Camiño de Santiago - Via da Prata
 - *** Camiño Real
 - Territorio Histórico

- Equipamentos**
- Zonas Verdes / Esp. Libres
 - Dotacións IC (APAR / ESER)
- AJnº** Áreas recreativas
CFnº Campo de festa
CEnº Cemiterio
Cnº Campam. xuvenil
CAntº Camping
Dnº Deportivo
- Jnº** Xardin
Pnº Parque
Dnº DeportivoRnº Religioso
Enº Escola
MUnº Multiusos
MDnº Merendeiro
Sanº Sanitario-Asistencial
SCRnº Sociocultural
MAntº Matadeiro
- Afeccións de estradas**
- EST (Estación)
 - AUT (Autopista)
 - DEP (Deposición)
 - MUN (Municipal)
 - FFCC (Ferrocarril)
 - AVE (Autovía)
- Calzada**
- Liña de Dominio Público EST
 - Liña de Dominio Público AUT
 - Liña de afección AUT
 - Liña de afección DEP
 - Liña Lim. de Edificación FCCC
 - Liña de afección EST
 - Dominio Público de Ferrocarril
 - Zona de servidume
 - Zona de Afección de FFCC

00.00 nº de catálogo GA36021000 código xacemento
00.00 nº de catálogo



132/193 AF12

Concello de SILLEDA

CONCELLO DE SILLEDA (PONTEVEDRA)
AYUNTAMIENTO DE SILLEDA (PONTEVEDRA)

PLAN XERAL DE ORDENACIÓN MUNICIPAL
PLAN GENERAL DE ORDENACIÓN MUNICIPAL

Alfonso Botana S.L.
Aprobación Definitiva

V. PLANOS DE ORDENACIÓN
V. PLANOS DE ORDENACIÓN

V.10 ORDENACIÓN NÚCLEOS RURAIS

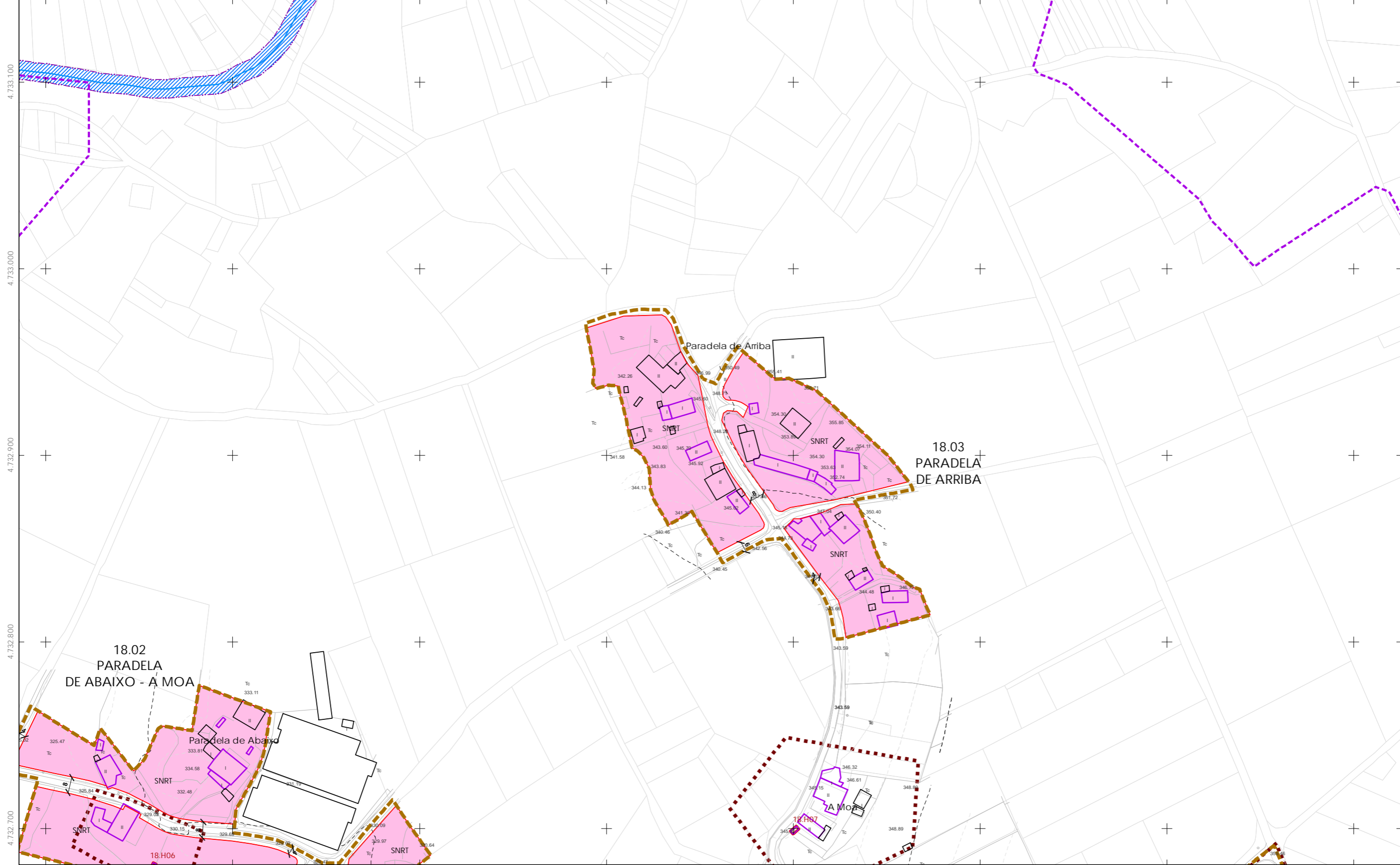
36052_PXOM_202303_AD

Marzo 2023
Marzo 2023

ETRS 89 29N
EPSG: 25829

1:2.000

0 25 50 100 Metros

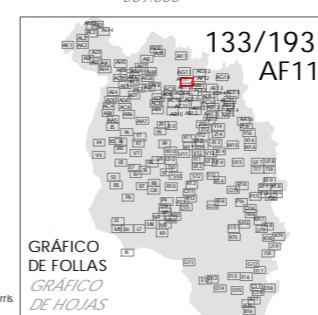


- CLASIFICACIÓN DO SOLO**
- SOLO URBANO**
- S.U. (Solo Urbano Residencial)
 - API- (Área de Planeamento Incorporado)
- SOLO URBANIZABLE**
- SUD-R (S. Urbanizable Delimitado Residencial)
 - SUD-I (S. Urbanizable Delimitado Industrial)
 - Zona de servidume de protección de cauces

- SOLO DE NÚCLEO RURAL**
- Delimitación de núcleo rural
 - Solo de Núcleo Rural Común
 - Solo de Núcleo Rural Tradicional
 - Edificacions tradicionais
 - Aliñación de edificación
 - Aliñación de viaño
 - Liña de cambio de ordenanza

- PATRIMONIO CULTURAL**
- Patrimonio Cultural
 - Contorno de protección
 - API - Área de Protección Integral
 - CPX - Contorno de protección de Xacemento
 - Rutas culturais
 - Camiño de Santiago - Via da Prata
 - *** Camiño Real
 - Territorio Histórico

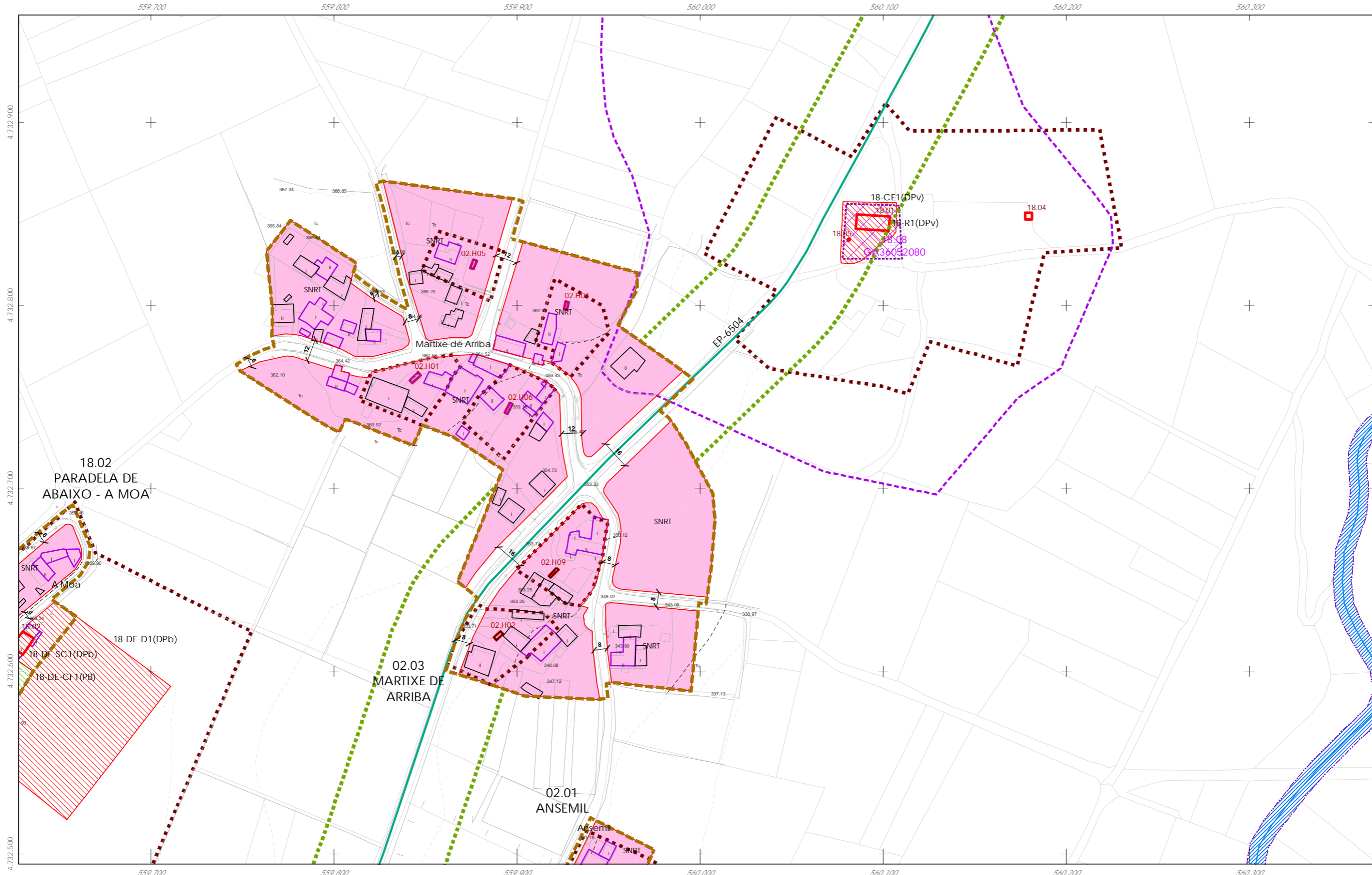
- Equipamentos**
- Zonas Verdes / Esp. Libres
 - Dotacións IC (APAR / ESER)
- Afectacións de estradas**
- EST (Estrada)
 - AUT (Autovía)
 - DEP (Deposición)
 - MUN (Municipal)
 - FFCC (Ferrocarril)
 - AVE (Autovía de peaje)



<p>133/193 AF11</p> <p>Concello de SILLEDA</p> <p>ALFONSO BOTANA</p> <p>36052_PXOM_202303_AD</p> <p>Marzo 2023</p> <p>1:2.000</p>		<p>CONCELLO DE SILLEDA (PONTEVEDRA)</p> <p>AYUNTAMIENTO DE SILLEDA (PONTEVEDRA)</p> <p>PLAN XERAL DE ORDENACIÓN MUNICIPAL</p> <p>PLAN GENERAL DE ORDENACIÓN MUNICIPAL</p>
		<p>Alfonso Botana S.L.</p> <p>Aprobación Definitiva</p> <p>V. PLANOS DE ORDENACIÓN</p> <p>V. PLANOS DE ORDENACIÓN</p> <p>V.10 ORDENACIÓN NÚCLEOS RURAIS</p>
<p>ETRS 89 29N</p> <p>EPSG: 28829</p>		

00.00 n° de catálogo GA36021000 código xacemento
 00.00 n° de catálogo

— Calzada — Liña de Dominio Público EST — Liña de afectación AUT — Dominio Público de Ferrocarril
 — Liña límite de edif. — Liña de Dominio Público AUT — Liña de afectación DEP — Liña Lim. de Edificación FCCC
 — Zona de servidume — Liña de afectación EST — Zona de Afectación de FCCC

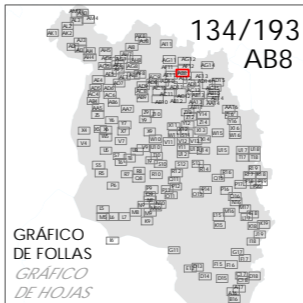


- CLASIFICACIÓN DO SOLO**
- SOLO URBANO**
- S.U. (Solo Urbano Residencial)
 - API- (Área de Planeamento Incorporado)
- SOLO URBANIZABLE**
- SUD-R (S. Urbanizable Delimitado Residencial)
 - SUD-I (S. Urbanizable Delimitado Industrial)
 - Zona de servidume de protección de cauces

- SOLO DE NÚCLEO RURAL**
- Delimitación de núcleo rural
 - Solo de Núcleo Rural Común
 - Solo de Núcleo Rural Tradicional
 - Edificacións tradicionais
 - Aliñación de edificación
 - Aliñación de viaño
 - Liña de cambio de ordenanza

- PATRIMONIO CULTURAL**
- Patrimonio Cultural
 - Contorno de protección
 - API - Área de Protección Integral
 - CPX - Contorno de protección de Xacemento
 - Rutas culturais
 - Camiño de Santiago - Via da Prata
 - *** Camiño Real
 - Territorio Histórico
- 00.00 nº de catálogo GA36021000 código xacemento
00.00 nº de catálogo

- Equipamentos**
- Zonas Verdes / Esp. Libres
 - Dotacións IC (APAR / ESER)
- AUnº Áreas recreativas Jnº Xardín MDnº Merendeiro
 CFnº Campo de festa Pnº Parque
 CEº Cemiterio Dnº DeportivoRnº Religioso
 Cnº Campam. xuvenil Enº Escola SAnº Sanitario-Asistencial
 CAº Camping MUº Multiusos SCº Sociocultural
 Dnº Deportivo MAnº Matadeiro
- Afeccións de estradas: EST (roxo), AUT (azul), DEP (verde), MUN (naranxa), FFCC (laranja), AVE (amarelo)
- Calzada --- Liña de Dominio Público EST --- Liña de afección AUT --- Dominio Público de Ferrocarril
 --- Liña límite de edif. --- Liña de Dominio Público AUT --- Liña de afección DEP --- Liña lím. de Edificación FFCC
 --- Zona de servidume --- Liña de afección EST --- Zona de Afección de FFCC



Concello de SILLEDA

ALFONSO BOTANA
ARQUITECTURA URBANÍSTICA E INGENIERÍA

36052_PXOM_202303_AD
Marzo 2023 ETRS 89 29N
EPSG: 25829

1:2.000

0 25 50 100 Metros

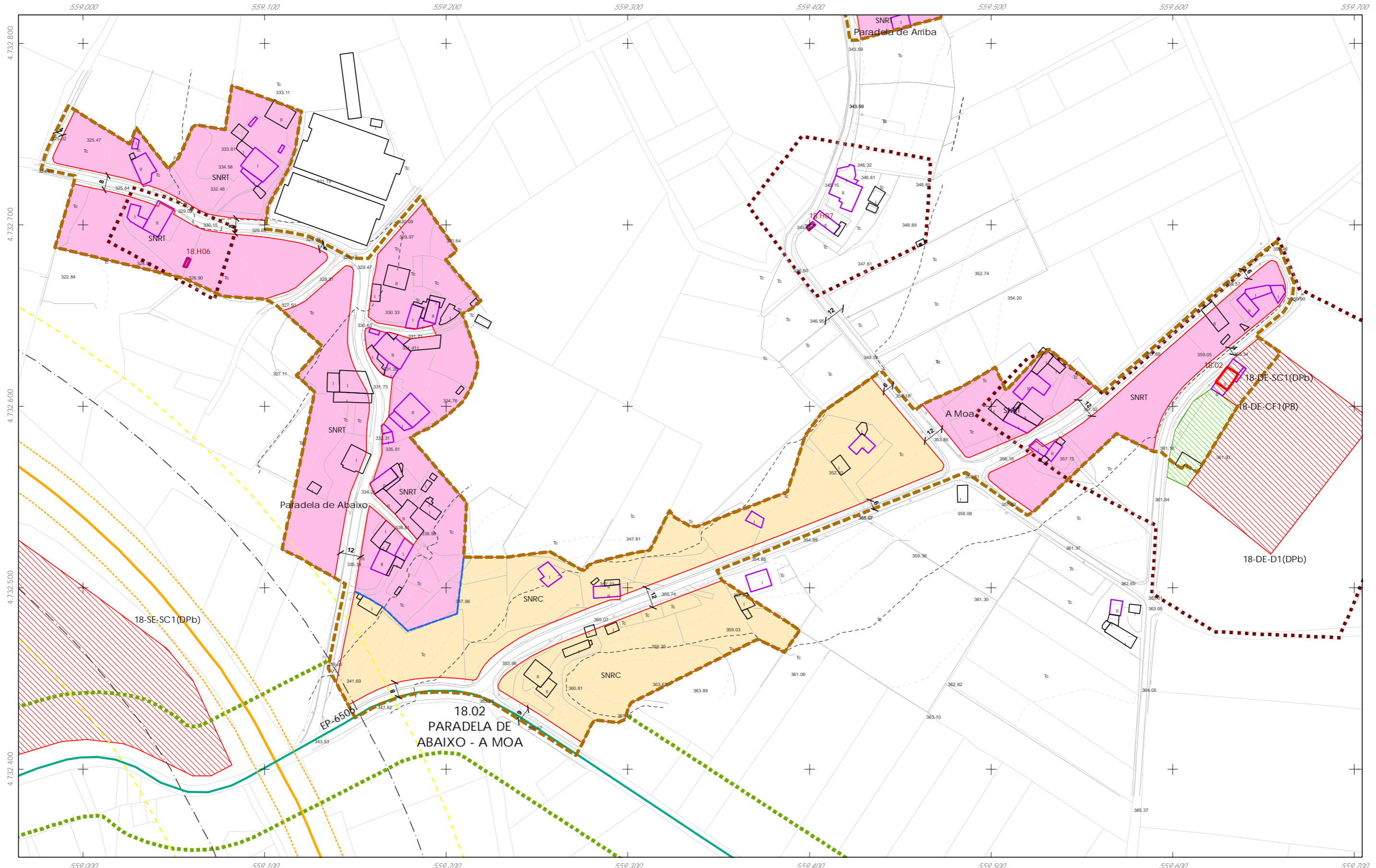
CONCELLO DE SILLEDA (PONTEVEDRA)
AYUNTAMIENTO DE SILLEDA (PONTEVEDRA)

PLAN XERAL DE ORDENACIÓN MUNICIPAL
PLAN GENERAL DE ORDENACIÓN MUNICIPAL

Alfonso Botana S.L.
Aprobación Definitiva

V. PLANOS DE ORDENACIÓN
V. PLANOS DE ORDENACIÓN

V.10 ORDENACIÓN NÚCLEOS RURAIS

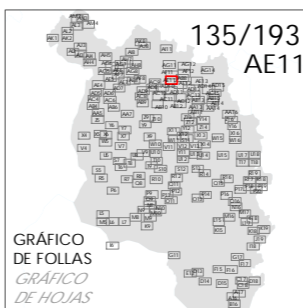


- CLASIFICACIÓN DO SOLO**
- SOLO URBANO**
- S.U. (Solo Urbano Residencial)
 - API - (Área de Planeamento Incorporado)
- SOLO URBANIZABLE**
- SUD-R (S. Urbanizable Delimitado Residencial)
 - SUD-I (S. Urbanizable Delimitado Industrial)
 - Zona de servidume de protección de cauces

- SOLO DE NÚCLEO RURAL**
- Delimitación de núcleo rural
 - Solo de Núcleo Rural Común
 - Solo de Núcleo Rural Tradicional
 - Edificacións tradicionais
 - Alinación de edificación
 - Alinación de viaño
 - Liña de cambio de ordenanza

- PATRIMONIO CULTURAL**
- Patrimonio Cultural
 - Contorno de protección
 - API - Área de Protección Integral
 - CPX - Contorno de protección de Xacemento
 - Rutas culturais
 - Camiño de Santiago - Via da Prata
 - *** Camiño Real
 - Territorio Histórico
- 00.00 nº de catálogo GA36021000 código xacemento
00.00 nº de catálogo

- Equipamentos**
- Zonas Verdes / Esp. Libres
 - Dotacións IC (APAR / ESER)
- AJnº Áreas recreativas Jnº Xardín MDnº Merendeiro
CFnº Campo de festa Pnº Parque
CEnº Cemiterio Dnº Deportivo Rnº Religioso
Cnº Campam. xuvenil Enº Escola SAnº Sanitario-Asistencial
CAnº Camping MUJnº Multiusos SCRnº Sociocultural
Dnº Deportivo MANº Matadeiro
- Afeccións de estradas: EST AUT DEP MUN FFCC AVE
- Caída Línea de Dominio Público EST Línea de afección AUT Dominio Público de Ferrocarril
Línea límite de edif. Línea de Dominio Público AUT Línea de afección DEP Línea Lim. de Edificación FFCC
Zona de servidume Línea de afección EST Zona de Afección de FFCC



135/193 AE11

Concello de SILLEDA

ALFONSO BOTANA

36052_PXOM_202303_AD

Marzo 2023 ETRS 89 29N
Marzo 2023 EPSG: 25829

1:2.000

0 25 50 100 Metros

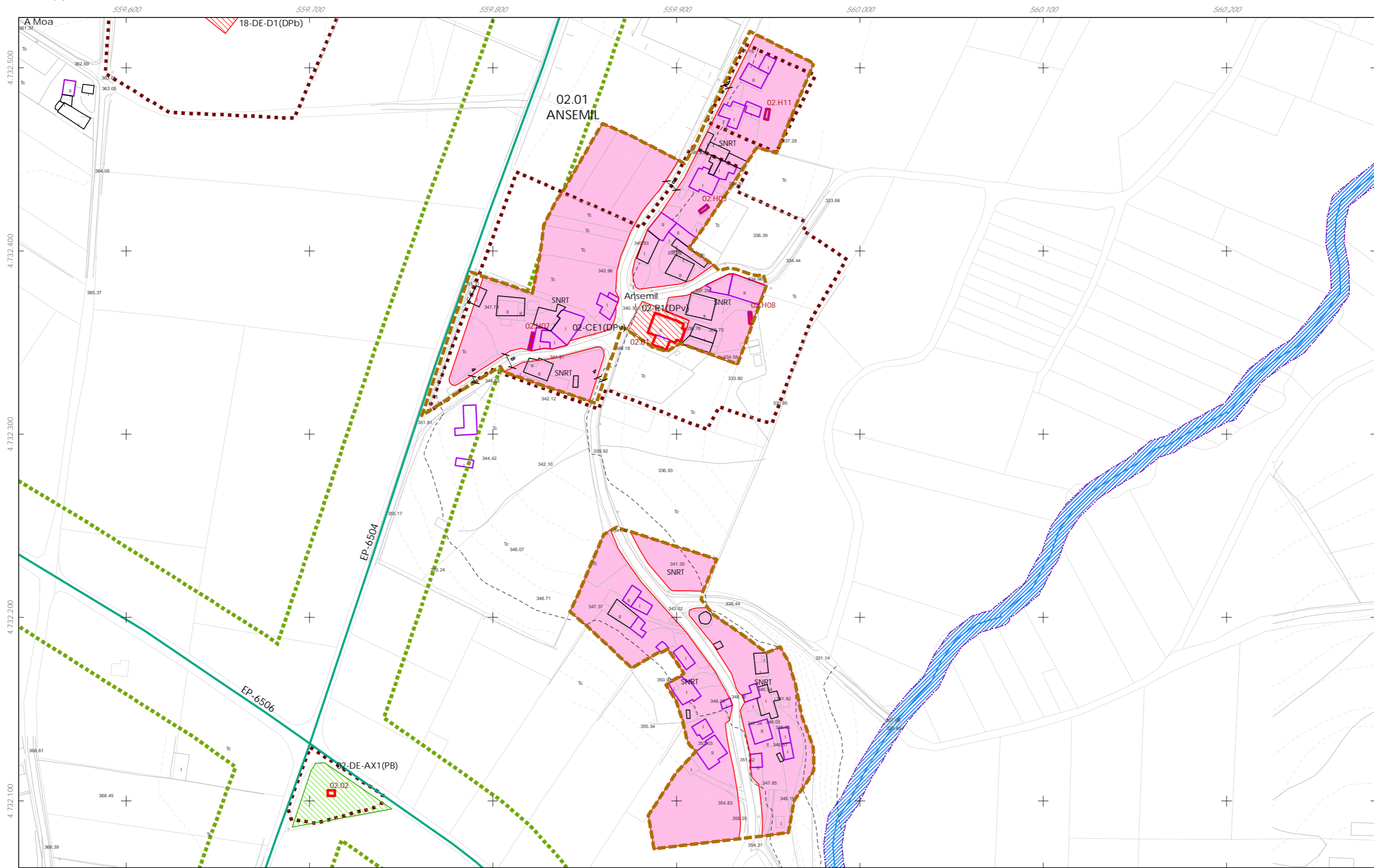
CONCELLO DE SILLEDA (PONTEVEDRA)
AYUNTAMIENTO DE SILLEDA (PONTEVEDRA)

PLAN XERAL DE ORDENACIÓN MUNICIPAL
PLAN GENERAL DE ORDENACIÓN MUNICIPAL

Alfonso Botana S.L.
Aprobación Definitiva

V. PLANOS DE ORDENACIÓN
V. PLANOS DE ORDENACIÓN

V.10 ORDENACIÓN NÚCLEOS RURAIS



- CLASIFICACIÓN DO SOLO**
- SOLO URBANO**
- S.U. (Solo Urbano Residencial)
 - AP- (Área de Planeamento Incorporado)
- SOLO URBANIZABLE**
- SUD-R (S. Urbanizable Delimitado Residencial)
 - SUD-I (S. Urbanizable Delimitado Industrial)
 - Zona de servidume de protección de cauces

- SOLO DE NÚCLEO RURAL**
- Delimitación de núcleo rural
 - Solo de Núcleo Rural Común
 - Solo de Núcleo Rural Tradicional
 - Edificacions tradicionais
 - Aliñación de edificación
 - Aliñación de viaño
 - Liña de cambio de ordenanza

- PATRIMONIO CULTURAL**
- Patrimonio Cultural
 - Contorno de protección
 - API - Área de Protección Integral
 - CPX - Contorno de protección de Xacemento
 - Rutas culturais
 - Camiño de Santiago - Via da Prata
 - *** Camiño Real
 - Territorio Histórico
- 00.00 nº de catálogo GA36021000 código xacemento
00.00 nº de catálogo

- Equipamentos**
- Zonas Verdes / Esp. Libres
 - Dotacións IC (APAR / ESER)
- AJnº Áreas recreativas Jnº Xardín MDnº Merendeiro
CFnº Campo de festa Pnº Parque
CEnº Cemiterio Dnº DeportivoRnº Religioso
CAnº Campam. xuvenil Enº Escola SAnº Sanitario-Asistencial
CAnº Camping MUnº Multiusos SCnº Sociocultural
Dnº Deportivo MAnº Matadeiro
- Aliñacións de estradas: EST AUT DEP MUN FFCC AVE
- Cañada
 - Liña de Dominio Público EST
 - Liña de Dominio Público AUT
 - Zona de servidume
 - Liña de afectación AUT
 - Liña de afectación DEP
 - Liña de afectación EST
 - Dominio Público de Ferrocarrís
 - Liña Lim. de Edificación FFCC
 - Zona de Afectación de FFCC



Concello de SILLEDA

AYUNTAMIENTO DE SILLEDA (PONTEVEDRA)

PLAN XERAL DE ORDENACIÓN MUNICIPAL
PLAN GENERAL DE ORDENACIÓN MUNICIPAL

Alfonso Botana S.L.
Aprobación Definitiva

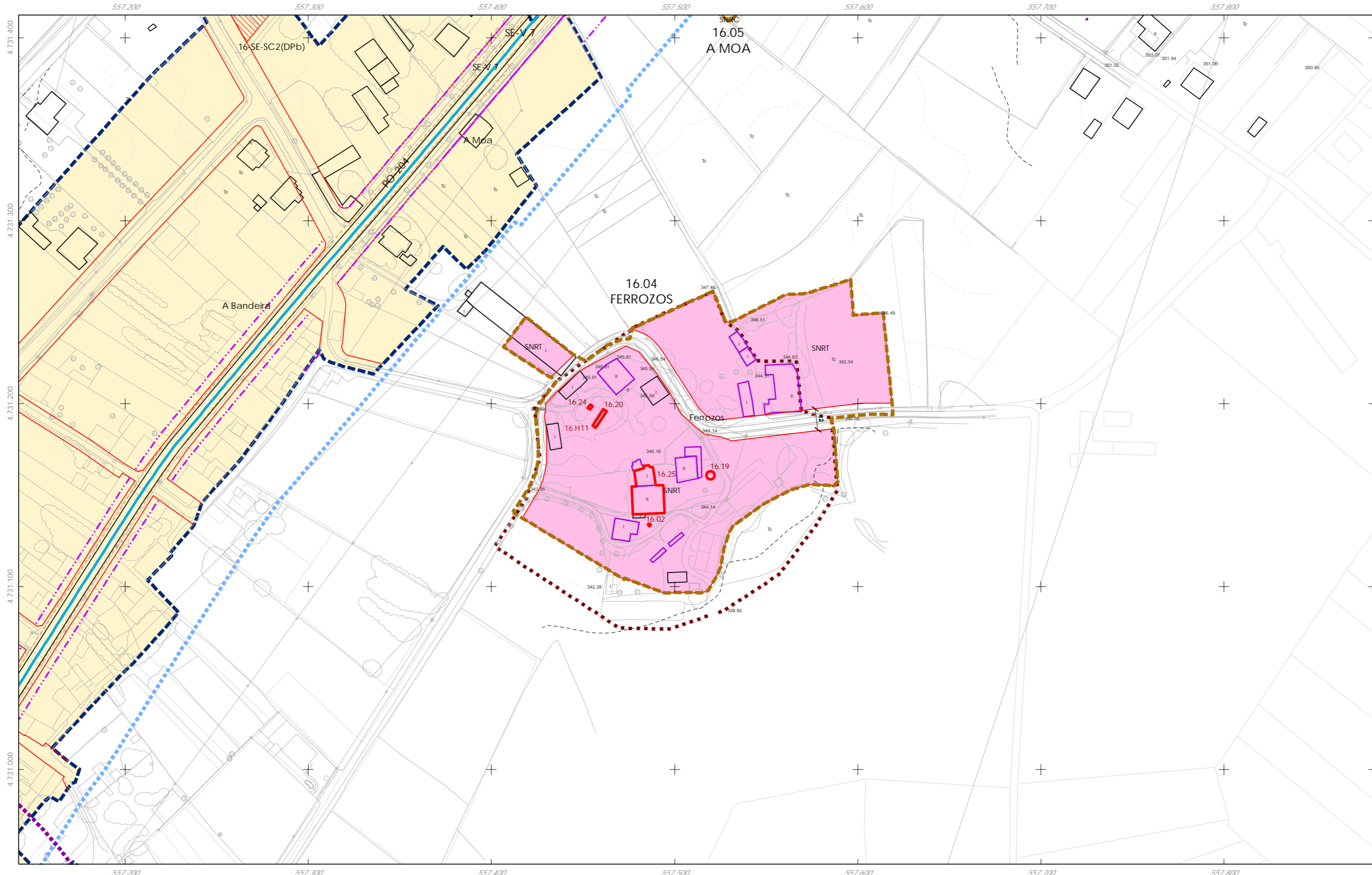
V. PLANOS DE ORDENACIÓN
V. PLANOS DE ORDENACIÓN

V.10 ORDENACIÓN NÚCLEOS RURAIS

36052_PXOM_202303_AD
Marzo 2023
ETRS 89 29N
EPSG: 25829

1:2.000

0 25 50 100 Metros



- CLASIFICACIÓN DO SOLO**
- SOLO URBANO**
- S.U. (Solo Urbano Residencial)
 - API- (Área de Planeamento Incorporado)
- SOLO URBANIZABLE**
- SUD-R (S. Urbanizable Delimitado Residencial)
 - SUD-I (S. Urbanizable Delimitado Industrial)
 - Zona de servidume de protección de cauces

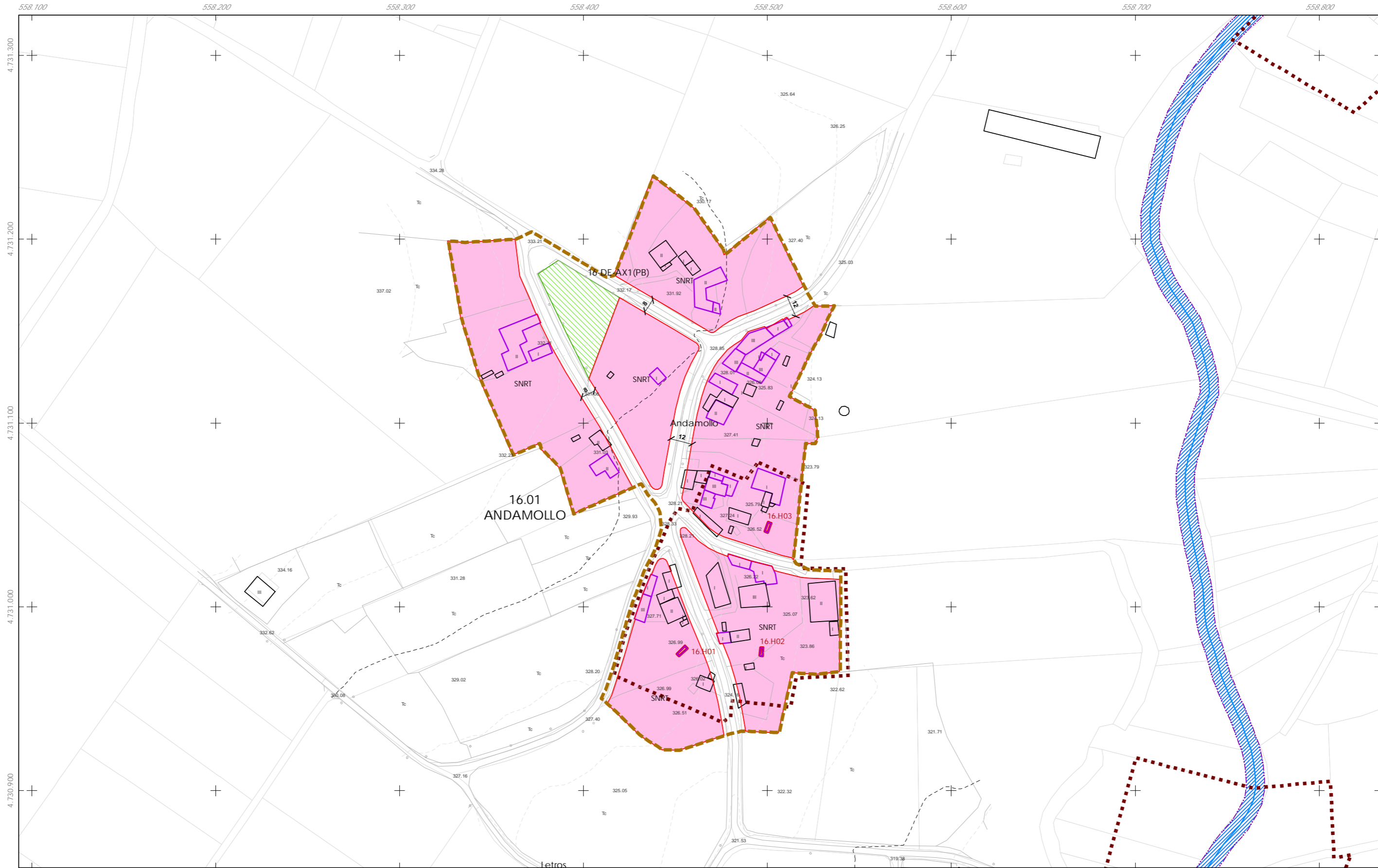
- SOLO DE NÚCLEO RURAL**
- Delimitación de núcleo rural
 - Solo de Núcleo Rural Común
 - Solo de Núcleo Rural Tradicional
 - Edificacións tradicionais
 - Aliñación de edificación
 - Aliñación de viaño
 - Liña de cambio de ordenanza

- PATRIMONIO CULTURAL**
- Patrimonio Cultural
 - Contorno de protección
 - API - Área de Protección Integral
 - CPX - Contorno de protección de Xacemento
 - Rutas culturais
 - Camiño de Santiago - Via da Prata
 - *** Camiño Real
 - Territorio Histórico
- 00.00 nº de catálogo GA36021000 código xacemento
00.00 nº de catálogo

- Equipamentos**
- Zonas Verdes / Esp. Libres
 - Equipamentos
 - Dotacións IC (APAR / ESER)
- AJnº Áreas recreativas Jnº Xardin MDnº Merendeiro
CFnº Campo de festa Pnº Parque
CEnº Cemiterio Dnº DeportivoRnº Religioso
Cnº Campam. xuvenil Enº Escola SANº Sanitario-Asistencial
CAnº Camping MUnº Multiusos SCnº Sociocultural
Dnº Deportivo MAnº Matadeiro
- Afeccións de estradas: EST AUT DEP MUN FFCC AVE
- Calzada — Liña de Dominio Público EST — Liña de afección AUT — Dominio Público de Ferrocarril
— Liña límite de edif. — Liña de Dominio Público AUT — Liña de afección DEP — Liña lím. de Edificación FCCC
— Zona de servidume — Liña de afección EST — Zona de Afección de FFCC



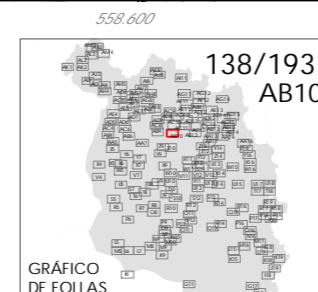
<p>Concello de SILLEDA</p> <p>ALFONSO BOTANA S.L.</p> <p>36052_PXOM_202303_AD</p> <p>Marzo 2023</p> <p>1:2.000</p>	<p>Concello de SILLEDA (PONTEVEDRA)</p> <p>AYUNTAMIENTO DE SILLEDA (PONTEVEDRA)</p> <p>PLAN XERAL DE ORDENACIÓN MUNICIPAL</p> <p>PLAN GENERAL DE ORDENACIÓN MUNICIPAL</p> <p>Alfonso Botana S.L.</p> <p>Aprobación Definitiva</p> <p>V. PLANOS DE ORDENACIÓN</p> <p>V. PLANOS DE ORDENACIÓN</p> <p>V.10 ORDENACIÓN NÚCLEOS RURAIS</p>		



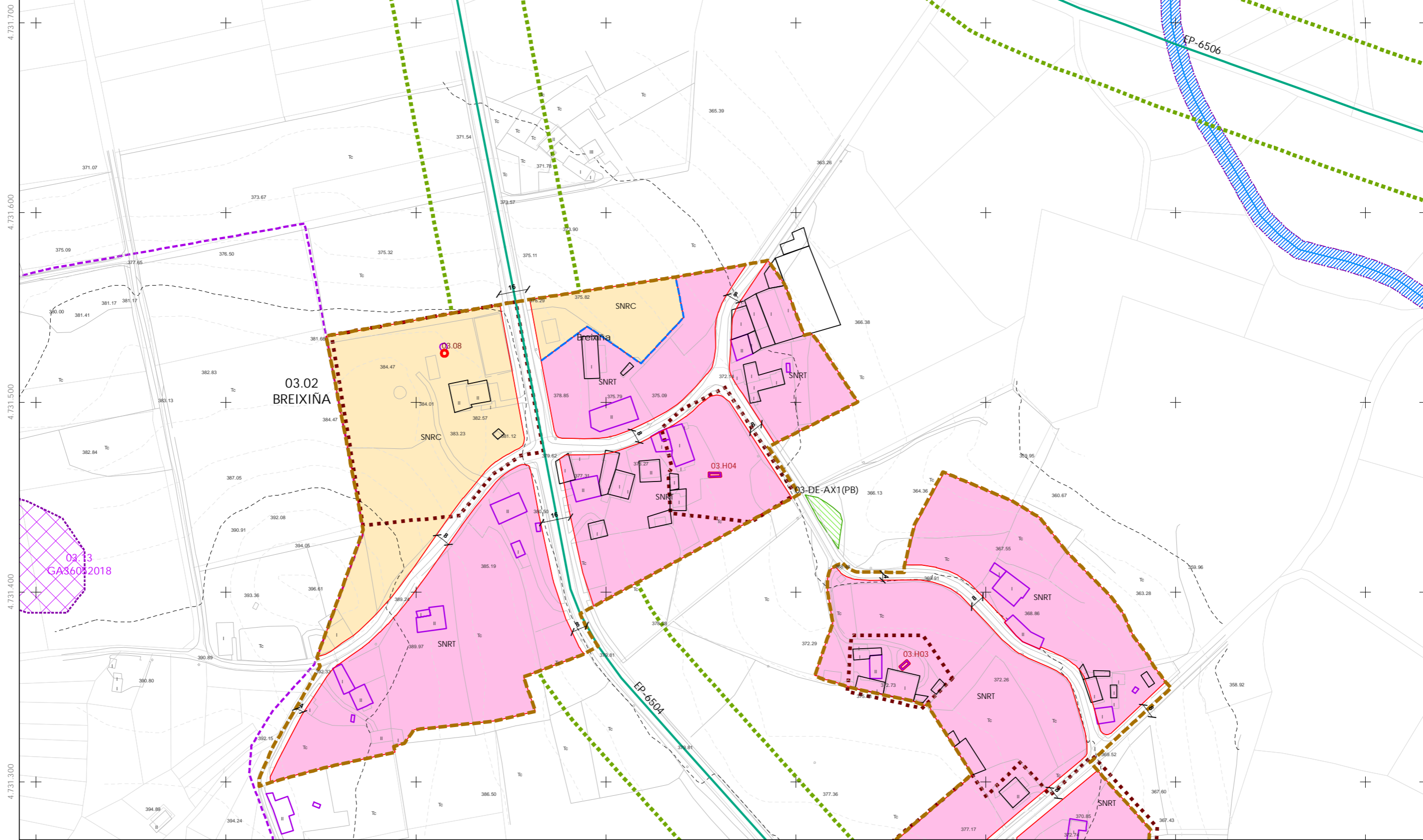
- SOLO DE NÚCLEO RURAL**
- Delimitación de núcleo rural
 - Solo de Núcleo Rural Común
 - Solo de Núcleo Rural Tradicional
 - Edificacions tradicionais
 - Aliñación de edificación
 - Aliñación de viairo
 - Liña de cambio de ordenanza

- PATRIMONIO CULTURAL**
- Patrimonio Cultural
 - Contorno de protección
 - API - Área de Protección Integral
 - CPX - Contorno de protección de Xacemento
 - Rutas culturais
 - Camiño de Santiago - Via da Prata
 - Camino Real
 - Territorio Histórico

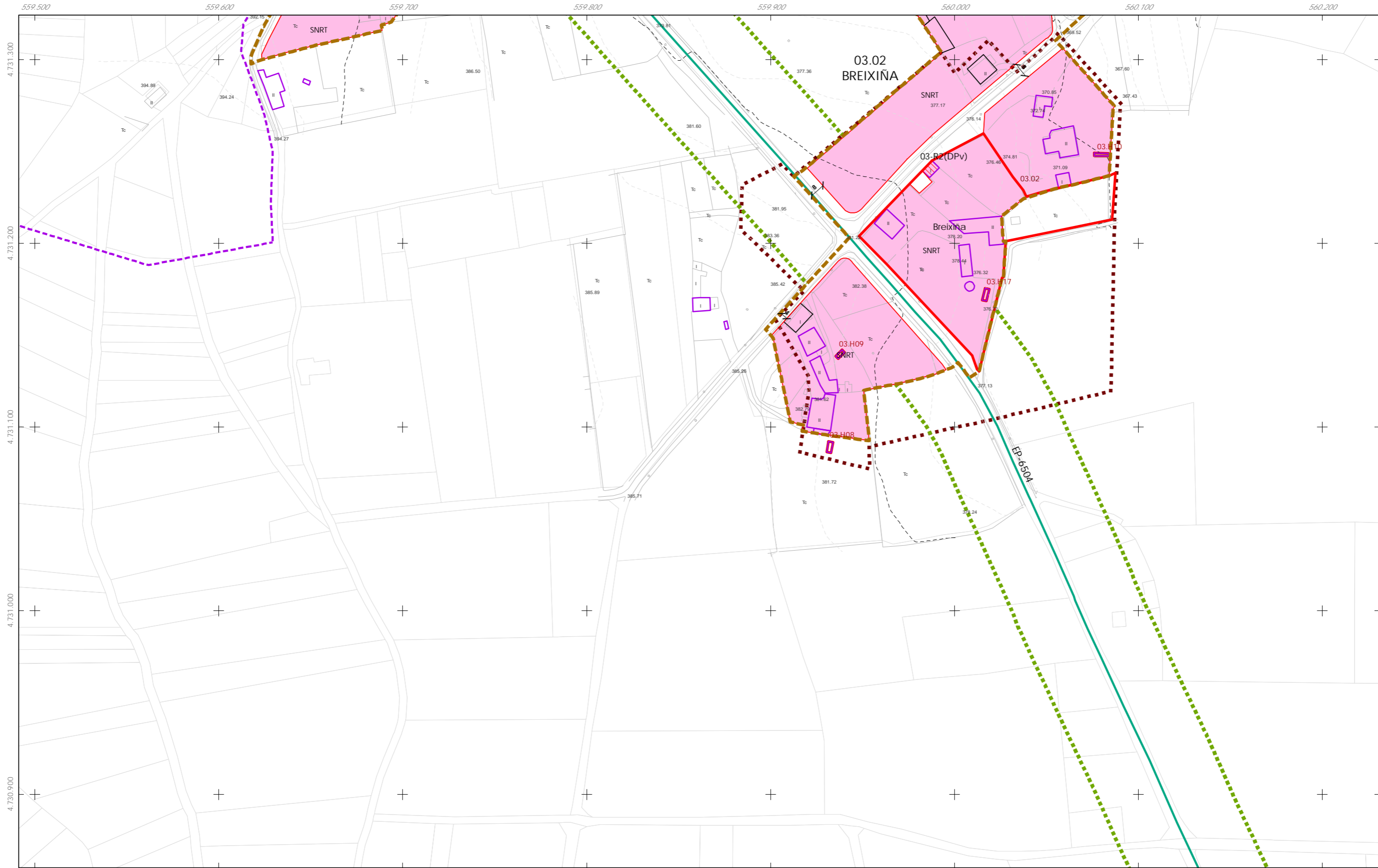
- Equipamentos**
- Zonas Verdes / Esp. Libres
 - Dotacións IC (APAR / ESER)
- Afectacións de estradas**
- EST (Estrada)
 - AUT (Autopista)
 - DEP (Deposición)
 - MUN (Municipal)
 - FFCC (Ferrocarril)
 - AVE (Autovía)



<p>138/193 AB10</p> <p>Concello de SILLEDA</p> <p>ALFONSO BOTANA ARQUITECTURA, URBANISMO E INGENIERÍA</p> <p>36052_PXOM_202303_AD</p> <p>Marzo 2023 Marzo 2023</p> <p>ETRS 89 29N EPSG: 25829</p> <p>1:2.000</p>	<p>CONCELLO DE SILLEDA (PONTEVEDRA)</p> <p>AYUNTAMIENTO DE SILLEDA (PONTEVEDRA)</p> <p>PLAN XERAL DE ORDENACIÓN MUNICIPAL</p> <p>PLAN GENERAL DE ORDENACIÓN MUNICIPAL</p> <p>Alfonso Botana S.L.</p> <p>Aprobación Definitiva</p> <p>V. PLANOS DE ORDENACIÓN</p> <p>V. PLANOS DE ORDENACIÓN</p> <p>V.10 ORDENACIÓN NÚCLEOS RURAIS</p>
	<p>0 25 50 100 Metros</p>



<p>CLASIFICACIÓN DO SOLO</p> <p>SOLO URBANO</p> <ul style="list-style-type: none"> S.U. (Solo Urbano Residencial) API- (Área de Planeamento Incorporado) <p>SOLO URBANIZABLE</p> <ul style="list-style-type: none"> SUD-R (S. Urbanizable Delimitado Residencial) SUD-I (S. Urbanizable Delimitado Industrial) Zona de servidume de protección de cauces 	<p>SOLO DE NÚCLEO RURAL</p> <ul style="list-style-type: none"> Delimitación de núcleo rural Solo de Núcleo Rural Común Solo de Núcleo Rural Tradicional Edificacións tradicionais Aliñación de edificación Aliñación de viairo Liña de cambio de ordenanza 	<p>PATRIMONIO CULTURAL</p> <ul style="list-style-type: none"> Patrimonio Cultural Contorno de protección API - Área de Protección Integral CPX - Contorno de protección de Xacemento Rutas culturais Camión de Santiago - Via da Prata Camión Real Territorio Histórico 	<p>Equipamentos</p> <ul style="list-style-type: none"> Zonas Verdes / Esp. Libres Equipamentos Zonas Verdes / Esp. Libres 	<p>Dotacións IC (APAR / ESER)</p> <ul style="list-style-type: none"> Dotacións IC (APAR / ESER) 	<p>139/193 AC12</p> <p>Concello de SILLEDA</p> <p>ALFONSO BOTANA</p> <p>GRÁFICO DE FOLLAS GRÁFICO DE HOJAS</p>	<p>CONCELLO DE SILLEDA (PONTEVEDRA)</p> <p>AYUNTAMIENTO DE SILLEDA (PONTEVEDRA)</p> <p>PLAN XERAL DE ORDENACIÓN MUNICIPAL PLAN GENERAL DE ORDENACIÓN MUNICIPAL</p> <p>Alfonso Botana S.L.</p> <p>Aprobación Definitiva</p> <p>V. PLANOS DE ORDENACIÓN V. PLANOS DE ORDENACIÓN</p> <p>V.10 ORDENACIÓN NÚCLEOS RURAIS</p> <p>36052_PXOM_202303_AD</p> <p>Marzo 2023 Marzo 2023</p> <p>ETRS 89 29N EPSG: 25829</p> <p>1:2.000</p> <p>0 25 50 100 Metros</p>
--	--	--	---	---	--	---



SOLO DE NÚCLEO RURAL

- Delimitación de núcleo rural
- Solo de Núcleo Rural Común
- Solo de Núcleo Rural Tradicional
- Edificacións tradicionais
- Aliñación de edificación
- Aliñación de viaño
- Liña de cambio de ordenanza

PATRIMONIO CULTURAL

- Patrimonio Cultural
- Contorno de protección
- API - Área de Protección Integral
- CPX - Contorno de protección de Xacemento
- Rutas culturais
- Camiño de Santiago - Via da Prata
- *** Camiño Real
- Territorio Histórico

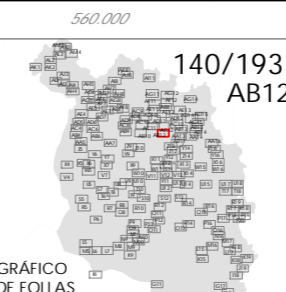
Equipamentos

- Áreas recreativas (AJn°)
- Campo de festa (CFn°)
- Cemiterio (CEn°)
- Campam. xuvenil (Cn°)
- Camping (CAn°)
- Deportivo (Dn°)
- Xardin (Jn°)
- Parque (Pn°)
- DeportivoRn° (Dn°)
- Escola (En°)
- Multiusos (MUJn°)
- Merendeiro (MDn°)
- Relixioso (Rn°)
- Sanitario-Asistencial (SAn°)
- Sociocultural (SCn°)
- Matadeiro (MAn°)

Dotacións IC (APAR / ESER)

Afeccións de estradas: EST (EST), AUT (AUT), DEP (DEP), MUN (MUN), FFCC (FFCC), AVE (AVE)

Outros: Calzada, Liña de Dominio Público EST, Liña de Dominio Público AUT, Zona de servidume, Liña de afección AUT, Liña de afección DEP, Dominio Público de Ferrocarril, Liña Lim. de Edificación FFCC, Zona de Afección de FFCC, Liña de afección EST



140/193 AB12

Concello de SILLEDA

ALFONSO BOTANA S.L.

36052_PXOM_202303_AD

Marzo 2023

ETRS 89 29N
EPSG: 25829

1:2.000

0 25 50 100 Metros

CONCELLO DE SILLEDA (PONTEVEDRA)

AYUNTAMIENTO DE SILLEDA (PONTEVEDRA)

PLAN XERAL DE ORDENACIÓN MUNICIPAL

PLAN GENERAL DE ORDENACIÓN MUNICIPAL

Alfonso Botana S.L.

Aprobación Definitiva

V. PLANOS DE ORDENACIÓN

V. PLANOS DE ORDENACIÓN

V.10 ORDENACIÓN NÚCLEOS RURAIS

- CLASIFICACIÓN DO SOLO**
- SOLO URBANO**
- S.U. (Solo Urbano Residencial)
 - API- (Área de Planeamento Incorporado)
- SOLO URBANIZABLE**
- SUD-R (S. Urbanizable Delimitado Residencial)
 - SUD-I (S. Urbanizable Delimitado Industrial)
 - Zona de servidume de protección de cauces

- SOLO DE NÚCLEO RURAL**
- Delimitación de núcleo rural
 - Solo de Núcleo Rural Común
 - Solo de Núcleo Rural Tradicional
 - Edificacions tradicionais
 - Aliñación de edificación
 - Aliñación de viario
 - Liña de cambio de ordenanza

- PATRIMONIO CULTURAL**
- Patrimonio Cultural
 - Contorno de protección
 - API - Área de Protección Integral
 - CPX - Contorno de protección de Xacemento
 - Rutas culturais
 - Camiño de Santiago - Via da Prata
 - *** Camiño Real
 - Territorio Histórico
- 00.00 nº de catálogo GA36021000 código xacemento
 00.00 nº de catálogo

- Equipamentos**
- Zonas Verdes / Esp. Libres
 - Equipamentos
 - Dotacións IC (APAR / ESER)
- AUnº Áreas recreativas Jnº Xardín MDnº Merendeiro
 CFnº Campo de festa Pnº Parque
 CEnº Cemiterio Dnº DeportivoRnº Religioso
 CAnº Campam. xuvenil Enº Escola SAnº Sanitario-Asistencial
 CAnº Camping MUnº Multiusos SCnº Sociocultural
 Dnº Deportivo MAnº Matadeiro
- Afeccións de estradas: EST AUT DEP MUN FFCC AVE
- Calzada Línea de Dominio Público EST Línea de afectación AUT Dominio Público de Ferrocarril
 Línea límite de edif. Línea de Dominio Público AUT Línea de afectación DEP Línea lím. de Edificación FCCC
 Zona de servidume Línea de afectación EST Zona de Afección de FCCC



141/193
 AD14

Concello de SILLEDA

ALFONSO BOTANA S.L.

36052_PXOM_202303_AD

Marzo 2023 ETRS 89 29N
 Marzo 2023 EPSG: 25829

1:2.000

CONCELLO DE SILLEDA (PONTEVEDRA)

AYUNTAMIENTO DE SILLEDA (PONTEVEDRA)

PLAN XERAL DE ORDENACIÓN MUNICIPAL
 PLAN GENERAL DE ORDENACIÓN MUNICIPAL

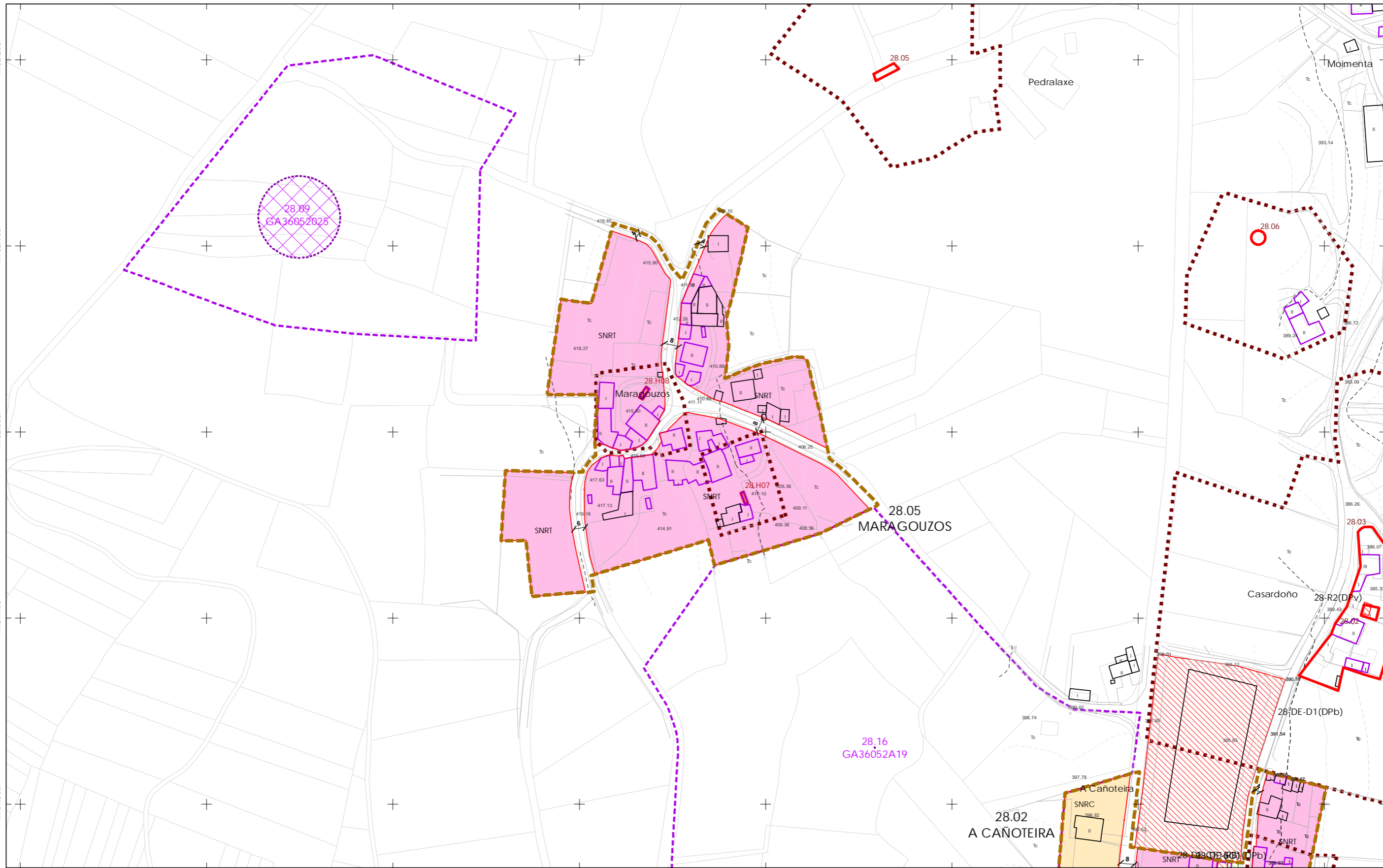
Alfonso Botana S.L.

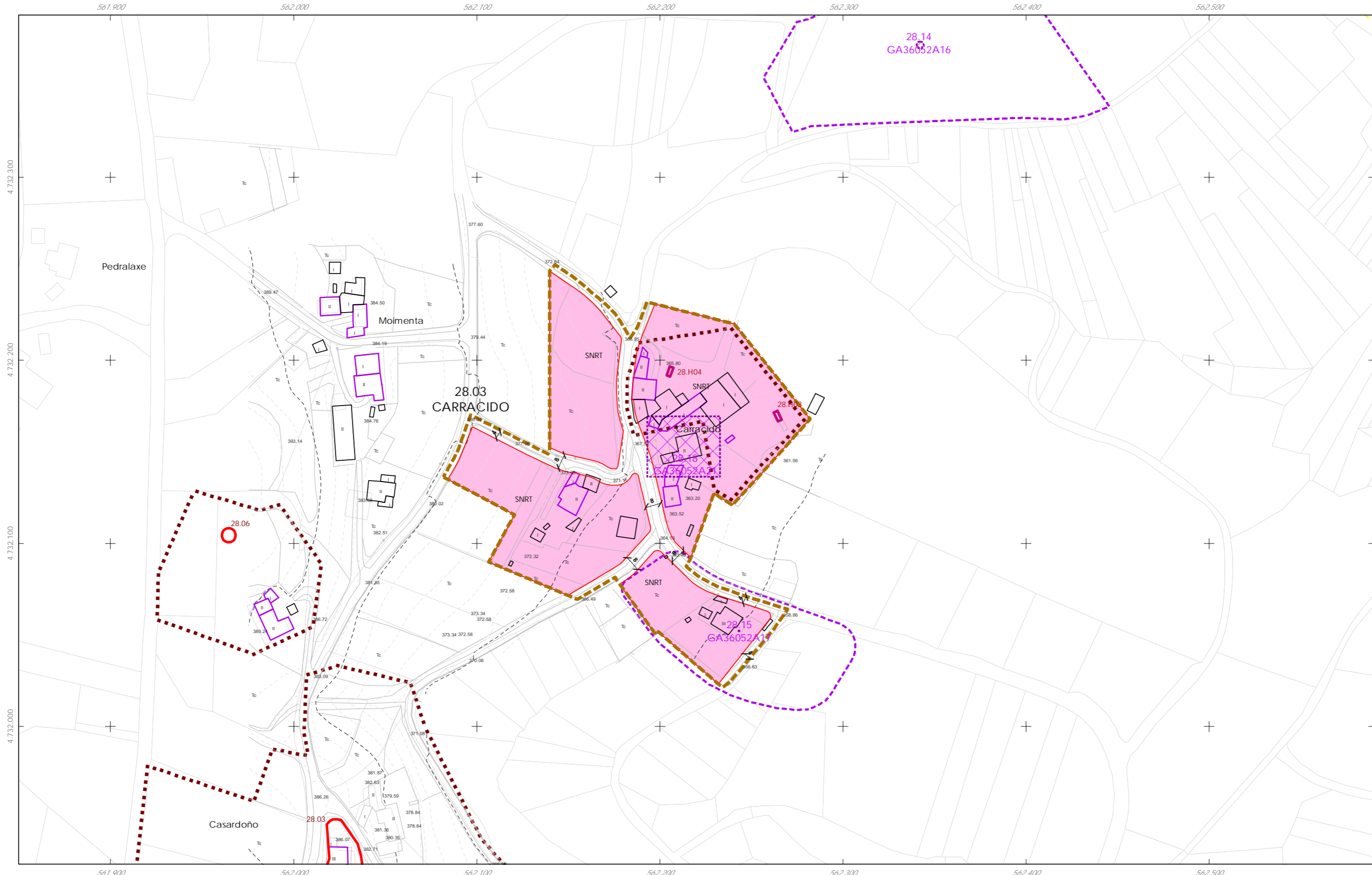
Aprobación Definitiva

V. PLANOS DE ORDENACIÓN
 V. PLANOS DE ORDENACIÓN

V.10 ORDENACIÓN NÚCLEOS RURAIS

0 25 50 100 Metros



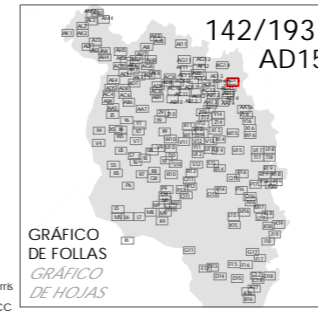


- CLASIFICACIÓN DO SOLO**
- SOLO URBANO**
- S.U. (Solo Urbano Residencial)
 - AP- (Área de Planeamento Incorporado)
- SOLO URBANIZABLE**
- SUD-R (S. Urbanizable Delimitado Residencial)
 - SUD-I (S. Urbanizable Delimitado Industrial)
 - Zona de servidume de protección de cauces

- SOLO DE NÚCLEO RURAL**
- Delimitación de núcleo rural
 - Solo de Núcleo Rural Común
 - Solo de Núcleo Rural Tradicional
 - Edificacions tradicionais
 - Aliñación de edificación
 - Aliñación de viaño
 - Liña de cambio de ordenanza

- PATRIMONIO CULTURAL**
- Patrimonio Cultural
 - Contorno de protección
 - API - Área de Protección Integral
 - CPX - Contorno de protección de Xacemento
 - Rutas culturais
 - Camino de Santiago - Via da Prata
 - Camino Real
 - Territorio Histórico
- 00.00 nº de catálogo GA36021000 código xacemento
00.00 nº de catálogo

- Equipamentos**
- Zonas Verdes / Esp. Libres
 - Dotacións IC (APAR / ESER)
- AUnº Áreas recreativas Jnº Xardin MDnº Merendeiro
 CFnº Campo de festa Pnº Parque
 CEº Cemiterio Dnº Deportivo Rnº Religioso
 Cnº Campam. xuvenil Enº Escola SAnº Sanitario-Asistencial
 CAº Camping MUnº Multiusos SCnº Sociocultural
 Dnº Deportivo MAnº Matadeiro
- Afeccións de estradas: EST AUT DEP MUN FFCC AVE
- Caizada Línea de Dominio Público EST Línea de afección AUT
 Línea límite de edif. Línea de Dominio Público AUT Línea de afección DEP
 Zona de servidume Línea de afección EST



Concello de SILLEDA

CONCELLO DE SILLEDA (PONTEVEDRA)
AYUNTAMIENTO DE SILLEDA (PONTEVEDRA)

PLAN XERAL DE ORDENACIÓN MUNICIPAL
PLAN GENERAL DE ORDENACIÓN MUNICIPAL

Alfonso Botana S.L.
Aprobación Definitiva

V. PLANOS DE ORDENACIÓN
V. PLANOS DE ORDENACIÓN

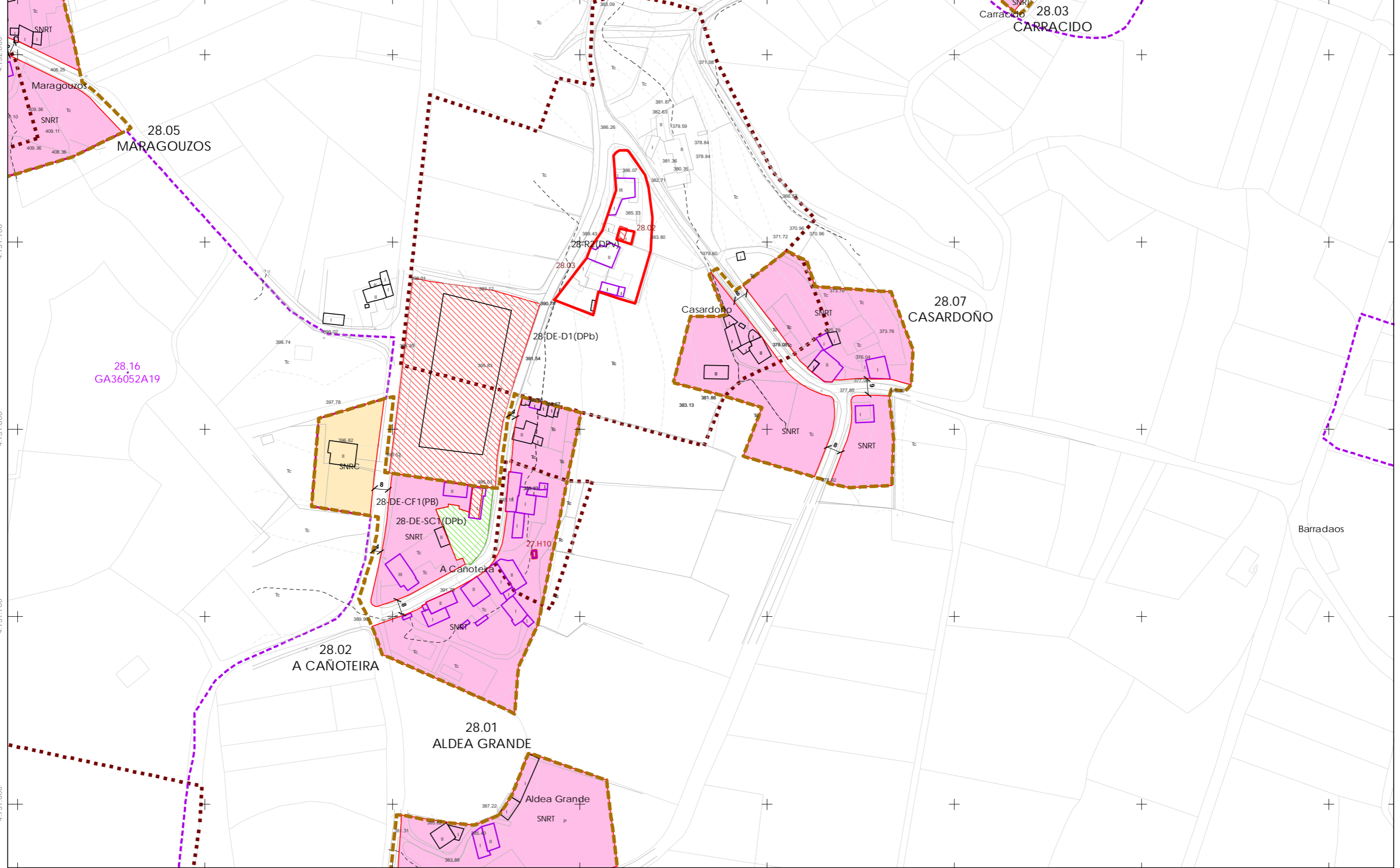
V.10 ORDENACIÓN NÚCLEOS RURAIS

36052_PXOM_202303_AD

Marzo 2023 ETRS 89 29N
Marzo 2023 EPSG: 25829

1:2.000

0 25 50 100 Metros

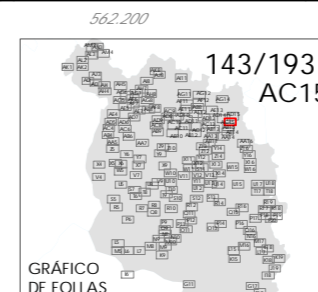


- CLASIFICACIÓN DO SOLO**
- SOLO URBANO**
- S.U. (Solo Urbano Residencial)
 - API- (Área de Planeamento Incorporado)
- SOLO URBANIZABLE**
- SUD-R (S. Urbanizable Delimitado Residencial)
 - SUD-I (S. Urbanizable Delimitado Industrial)
 - Zona de servidume de protección de cauces

- SOLO DE NÚCLEO RURAL**
- Delimitación de núcleo rural
 - Solo de Núcleo Rural Común
 - Solo de Núcleo Rural Tradicional
 - Edificacions tradicionais
 - Aliñación de edificación
 - Aliñación de viairo
 - Liña de cambio de ordenanza

- PATRIMONIO CULTURAL**
- Patrimonio Cultural
 - Contorno de protección
 - API - Área de Protección Integral
 - CPX - Contorno de protección de Xacemento
 - Rutas culturais
 - Camino de Santiago - Via da Prata
 - Camino Real
 - Territorio Histórico

- Equipamentos**
- Zonas Verdes / Esp. Libres
 - Dotacións IC (APAR / ESER)
- Alinacións de estradas**
- EST
 - AUT
 - DEP
 - MUN
 - FFCC
 - AVE



143/193
AC15

Concello de SILLEDA

CONCELLO DE SILLEDA (PONTEVEDRA)
AYUNTAMIENTO DE SILLEDA (PONTEVEDRA)

PLAN XERAL DE ORDENACIÓN MUNICIPAL
PLAN GENERAL DE ORDENACIÓN MUNICIPAL

Alfonso Botana S.L.
Aprobación Definitiva

V. PLANOS DE ORDENACIÓN
V. PLANOS DE ORDENACIÓN

V.10 ORDENACIÓN NÚCLEOS RURAIS

36052_PXOM_202303_AD

Marzo 2023
Marzo 2023

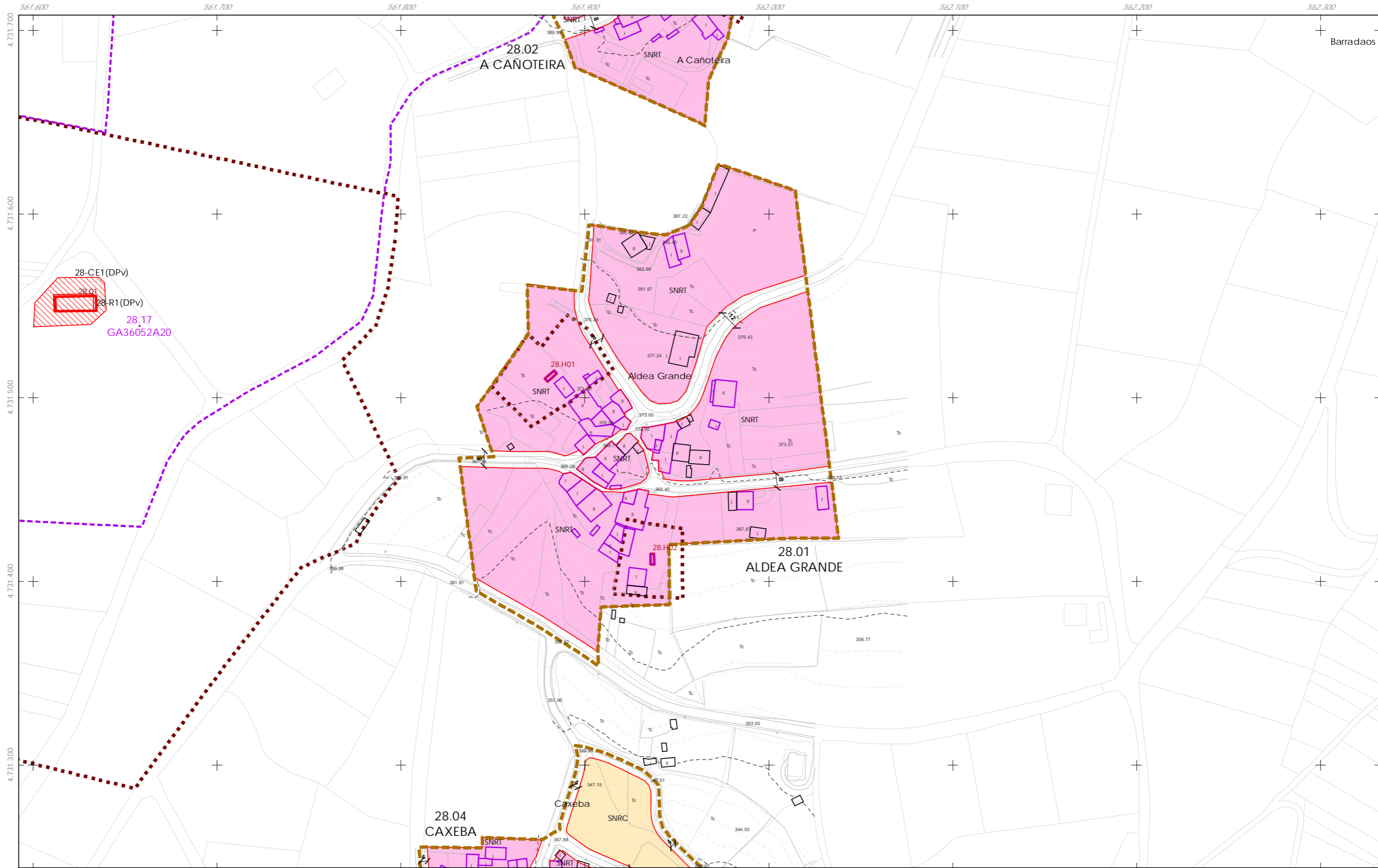
ETRS 89 29N
EPSG: 25829

1:2.000

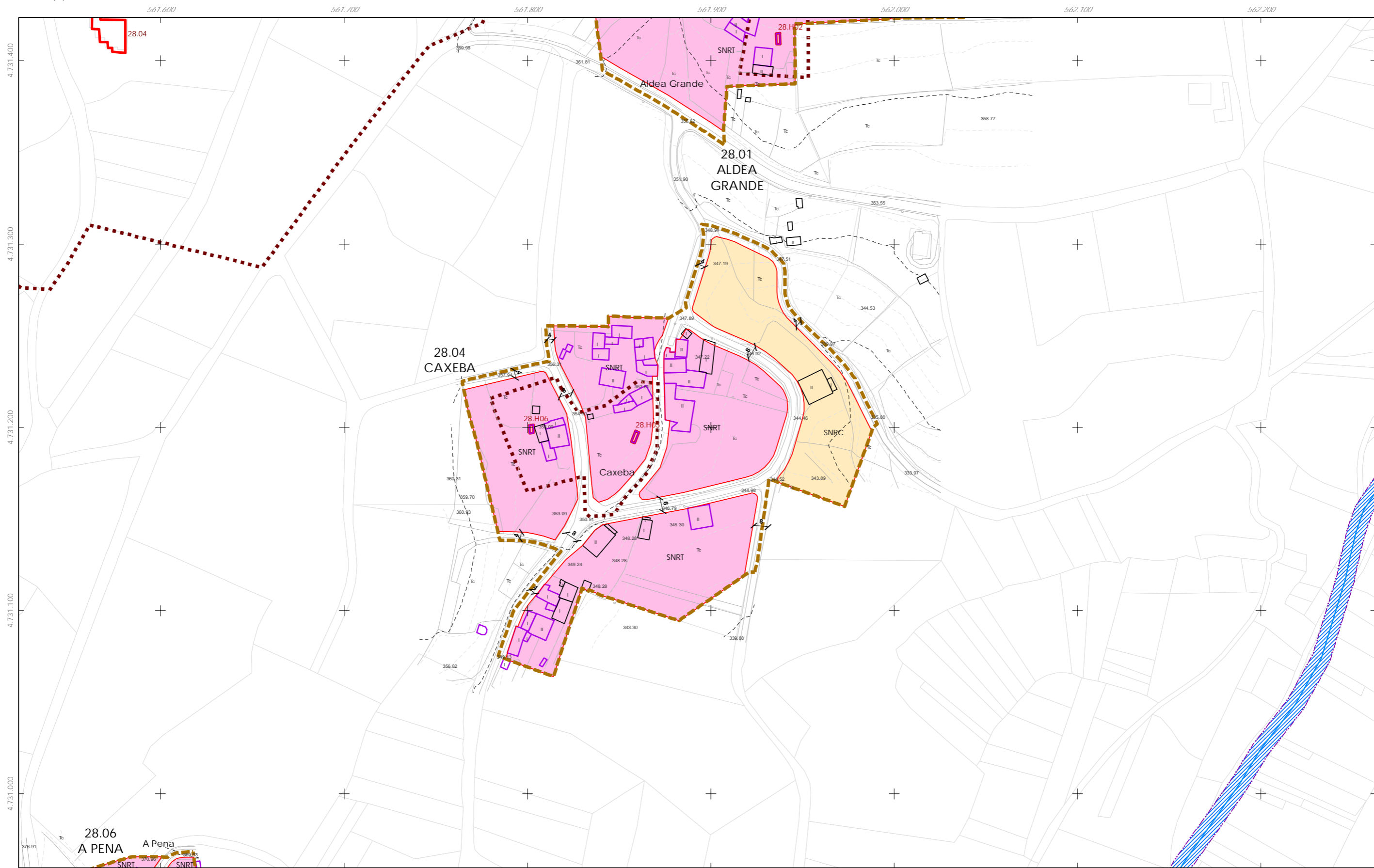
0 25 50 100
Metros

00.00 nº de catálogo GA36021000 código xacemento
00.00 nº de catálogo

— Calzada — Liña de Dominio Público EST — Liña de afectación AUT — Dominio Público de Ferrocarris
— Liña límite de edif. — Liña de Dominio Público AUT — Liña de afectación DEP — Liña Lim. de Edificación FCCC
— Zona de servidume — Liña de afectación EST — Zona de Afección de FCCC



<p>CLASIFICACIÓN DO SOLO</p> <p>SOLO URBANO</p> <ul style="list-style-type: none"> S.U. (Solo Urbano Residencial) API- (Área de Planeamento Incorporado) <p>SOLO URBANIZABLE</p> <ul style="list-style-type: none"> SUD-R (S. Urbanizable Delimitado Residencial) SUD-I (S. Urbanizable Delimitado Industrial) Zona de servidume de protección de cauces 	<p>SOLO DE NÚCLEO RURAL</p> <ul style="list-style-type: none"> Delimitación de núcleo rural Solo de Núcleo Rural Común Solo de Núcleo Rural Tradicional Edificacions tradicionais Aliñación de edificación Aliñación de viaño Liña de cambio de ordenanza 	<p>PATRIMONIO CULTURAL</p> <ul style="list-style-type: none"> Patrimonio Cultural Contorno de protección API - Área de Protección Integral CPX - Contorno de protección de Xacemento Rutas culturais Camino de Santiago - Via da Prata ★★★ Camino Real Territorio Histórico <p>00.00 n° de catálogo GA36021000 código xacemento 00.00 n° de catálogo</p>	<p>Equipamentos</p> <ul style="list-style-type: none"> Equipamentos Zonas Verdes / Esp. Libres <p>Dotacións IC (APAR / ESER)</p> <ul style="list-style-type: none"> Dotacións IC (APAR / ESER) <p>Afectacións de estradas</p> <ul style="list-style-type: none"> EST AUT DEP MUN FFCC AVE <p>Afectacións de edificios</p> <ul style="list-style-type: none"> Línea límite de edif. Línea de Dominio Público AUT Zona de servidume Línea de afectación EST 	<p>Equipamentos</p> <ul style="list-style-type: none"> Equipamentos Zonas Verdes / Esp. Libres <p>Dotacións IC (APAR / ESER)</p> <ul style="list-style-type: none"> Dotacións IC (APAR / ESER) <p>Afectacións de estradas</p> <ul style="list-style-type: none"> EST AUT DEP MUN FFCC AVE <p>Afectacións de edificios</p> <ul style="list-style-type: none"> Línea límite de edif. Línea de Dominio Público AUT Zona de servidume Línea de afectación EST 	<p>GRÁFICO DE FOLLAS</p> <p>GRÁFICO DE HOJAS</p> <p>144/193 AB15</p> <p>Concello de SILLEDA</p> <p>36052_PXOM_202303_AD</p> <p>Marzo 2023</p> <p>ETRS 89 29N EPSG: 25829</p> <p>1:2.000</p> <p>0 25 50 100 Metros</p>	<p>CONCELLO DE SILLEDA (PONTEVEDRA)</p> <p>AYUNTAMIENTO DE SILLEDA (PONTEVEDRA)</p> <p>PLAN XERAL DE ORDENACIÓN MUNICIPAL</p> <p>PLAN GENERAL DE ORDENACIÓN MUNICIPAL</p> <p>Alfonso Botana S.L.</p> <p>Aprobación Definitiva</p> <p>V. PLANOS DE ORDENACIÓN</p> <p>V. PLANOS DE ORDENACIÓN</p> <p>V.10 ORDENACIÓN NÚCLEOS RURAIS</p>
---	--	--	---	---	---	---



- CLASIFICACIÓN DO SOLO**
- SOLO URBANO**
 - S.U. (Solo Urbano Residencial)
 - API- (Área de Planeamento Incorporado)
 - SOLO URBANIZABLE**
 - SUD-R (S. Urbanizable Delimitado Residencial)
 - SUD-I (S. Urbanizable Delimitado Industrial)
 - Zona de servidume de protección de cauces

- SOLO DE NÚCLEO RURAL**
- Delimitación de núcleo rural
 - Solo de Núcleo Rural Común
 - Solo de Núcleo Rural Tradicional
 - Edificacions tradicionais
 - Aliñación de edificación
 - Aliñación de viaño
 - Liña de cambio de ordenanza

- PATRIMONIO CULTURAL**
- Patrimonio Cultural
 - Contorno de protección
 - API - Área de Protección Integral
 - CPX - Contorno de protección de Xacemento
 - Rutas culturais
 - Camiño de Santiago - Via da Prata
 - Camiño Real
 - Territorio Histórico

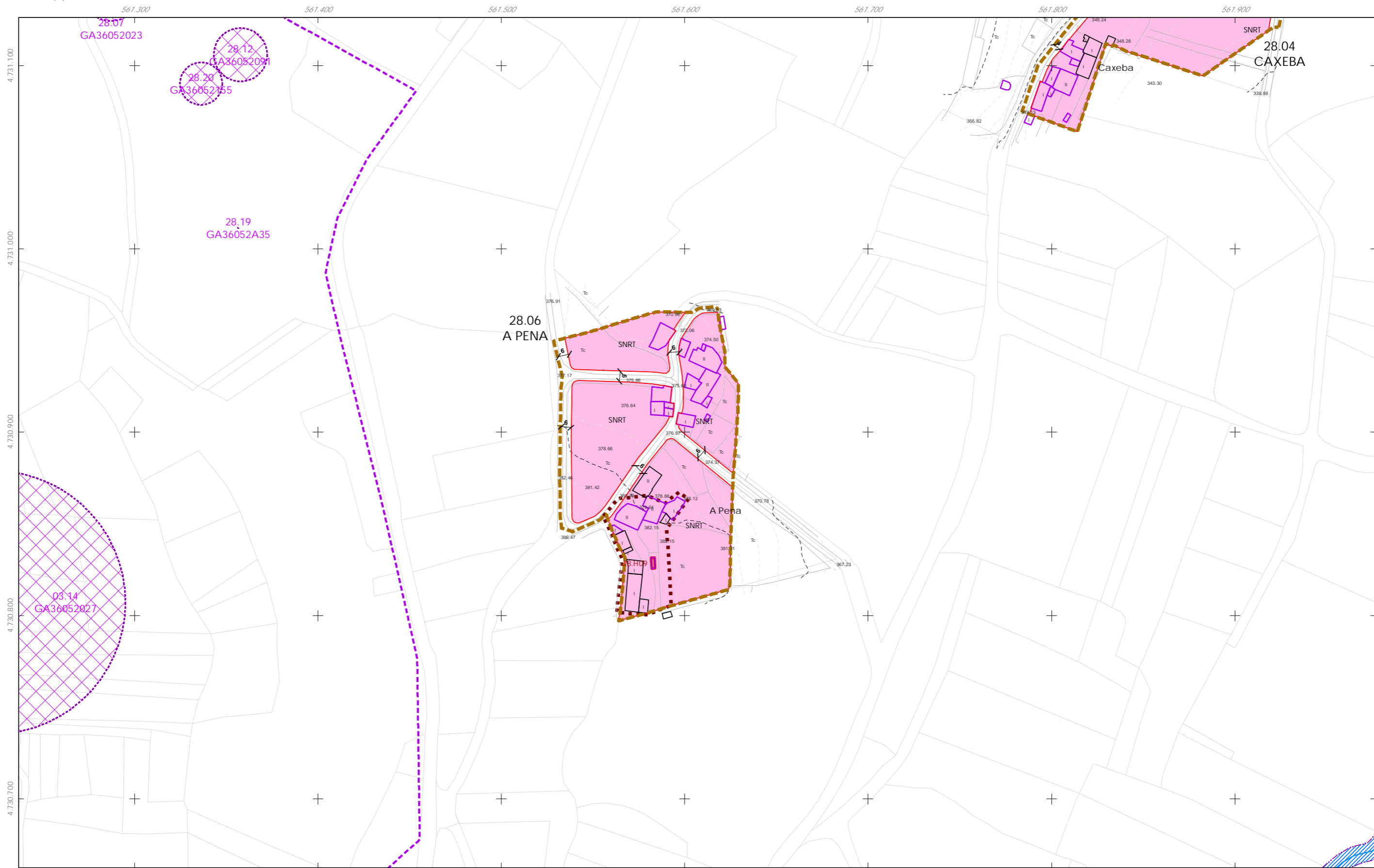
- Equipamentos**
- Zonas Verdes / Esp. Libres
 - Dotacións IC (APAR / ESER)
- Afeccións de estradas**
- EST (Estrada)
 - AUT (Autovía)
 - DEP (Deposición)
 - MUN (Municipal)
 - FFCC (Ferrocarril)
 - AVE (Autovía de peaje)



36052_PXOM_202303_AD Marzo 2023 ETRS 89 29N EPSG: 25829	1:2.000		CONCELLO DE SILLEDA (PONTEVEDRA) AYUNTAMIENTO DE SILLEDA (PONTEVEDRA) PLAN XERAL DE ORDENACIÓN MUNICIPAL PLAN GENERAL DE ORDENACIÓN MUNICIPAL
			Alfonso Botana S.L. Aprobación Definitiva V. PLANOS DE ORDENACIÓN V. PLANOS DE ORDENACIÓN V.10 ORDENACIÓN NÚCLEOS RURAIS

00.00 nº de catálogo GA36021000 código xacemento
00.00 nº de catálogo

— Calzada — Liña de Dominio Público EST — Liña de Dominio Público AUT — Zona de servidume — Liña de afección EST — Liña de afección AUT — Liña de afección DEP — Dominio Público de Ferrocarril — Liña Lim. de Edificación FFCC — Zona de Afección de FFCC



- CLASIFICACIÓN DO SOLO**
- SOLO URBANO**
- S.U. (Solo Urbano Residencial)
 - API- (Área de Planeamento Incorporado)
- SOLO URBANIZABLE**
- SUD-R (S. Urbanizable Delimitado Residencial)
 - SUD-I (S. Urbanizable Delimitado Industrial)
 - Zona de servidume de protección de cauces

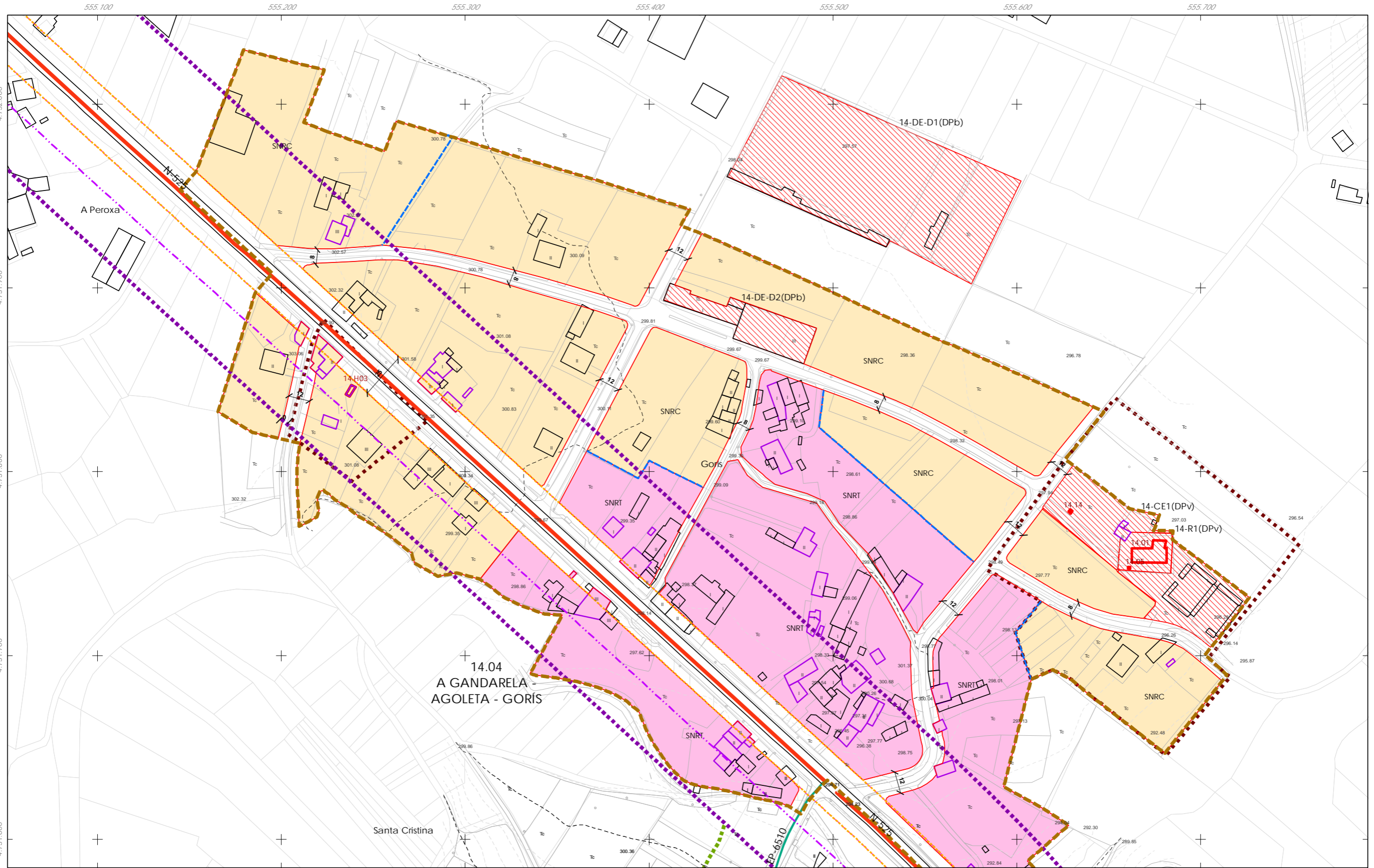
- SOLO DE NÚCLEO RURAL**
- Delimitación de núcleo rural
 - Solo de Núcleo Rural Común
 - Solo de Núcleo Rural Tradicional
 - Edificacions tradicionais
 - Aliñación de edificación
 - Aliñación de viaño
 - Liña de cambio de ordenanza

- PATRIMONIO CULTURAL**
- Patrimonio Cultural
 - Contorno de protección
 - API - Área de Protección Integral
 - CPX - Contorno de protección de Xacemento
 - Rutas culturais
 - Camiño de Santiago - Via da Prata
 - *** Camiño Real
 - Territorio Histórico
- 00.00 n° de catálogo GA36021000 código xacemento
00.00 n° de catálogo

- Equipamentos**
- Zonas Verdes / Esp. Libres
 - Dotacións IC (APAR / ESER)
- AJn° Áreas recreativas Jn° Xardin MDn° Merendeiro
 CFn° Campo de festa Pn° Parque
 CEn° Cemiterio Dn° DeportivoRn° Religioso
 CAn° Campam. xuvenil En° Escola SAN° Sanitario-Asistencial
 CAn° Camping MUJn° Multiusos SCR° Sociocultural
 Dn° Deportivo MAn° Matadeiro
- Afecións de estradas: EST (roxo), AUT (azul), DEP (verde), MUN (magenta), FFCC (naranxa), AVE (amarelo)
 --- Calzada --- Liña de Dominio Público EST --- Liña de afectación AUT --- Dominio Público de Ferrocarril
 --- Liña límite de edif. --- Liña de Dominio Público AUT --- Liña de afectación DEP --- Liña lím. de Edificación FCCC
 --- Zona de servidume --- Liña de afectación EST --- Zona de Afectación de FFCC



Concello de SILLEDA ALFONSO BOTANA S.L. MARZO 2023 ETRS 89 29N EPSG: 25829	CONCELLO DE SILLEDA (PONTEVEDRA) AYUNTAMIENTO DE SILLEDA (PONTEVEDRA) PLAN XERAL DE ORDENACIÓN MUNICIPAL PLAN GENERAL DE ORDENACIÓN MUNICIPAL
	Alfonso Botana S.L. Aprobación Definitiva V. PLANOS DE ORDENACIÓN V. PLANOS DE ORDENACIÓN V.10 ORDENACIÓN NÚCLEOS RURAIS
36052_PXOM_202303_AD Marzo 2023 1:2.000	0 25 50 100 Metros



- CLASIFICACIÓN DO SOLO**
- SOLO URBANO**
- S.U. (Solo Urbano Residencial)
 - API- (Área de Planeamento Incorporado)
- SOLO URBANIZABLE**
- SUD-R (S. Urbanizable Delimitado Residencial)
 - SUD-I (S. Urbanizable Delimitado Industrial)
 - Zona de servidume de protección de cauces

- SOLO DE NÚCLEO RURAL**
- Delimitación de núcleo rural
 - Solo de Núcleo Rural Común
 - Solo de Núcleo Rural Tradicional
 - Edificacións tradicionais
 - Aliñación de edificación
 - Aliñación de viario
 - Liña de cambio de ordenanza

- PATRIMONIO CULTURAL**
- Patrimonio Cultural
 - Contorno de protección
 - API - Área de Protección Integral
 - CPX - Contorno de protección de Xacemento
 - Rutas culturais
 - Camiño de Santiago - Via da Prata
 - *** Camiño Real
 - Territorio Histórico
- 00.00 nº de catálogo GA36021000 código xacemento
00.00 nº de catálogo

- Equipamentos**
- Zonas Verdes / Esp. Libres
 - Equipamentos
 - Dotacións IC (APAR / ESER)
- AJnº Áreas recreativas Jnº Xardin MDnº Merendeiro
CFnº Campo de festa Pnº Parque
CEnº Cemiterio Dnº DeportivoRnº Religioso
Cnº Campam. xuvenil Enº Escola SAnº Sanitario-Asistencial
CAnº Camping MUnº Multiusos SCRº Sociocultural
Dnº Deportivo MAnº Matadeiro
- Aliñacións de estradas: EST AUT DEP MUN FFCC AVE
- Caída Liña de Dominio Público EST Liña de afectación AUT Dominio Público de Ferrocarril
Liña límite de edif. Liña de Dominio Público AUT Liña de afectación DEP Liña Lim. de Edificación FFCC
Zona de servidume Liña de afectación EST Zona de Afectación de FFCC



Concello de SILLEDA

ALFONSO BOTANA

36052_PXOM_202303_AD

Marzo 2023 ETRS 89 29N
Marzo 2023 EPSG: 25829

1:2.000

0 25 50 100 Metros

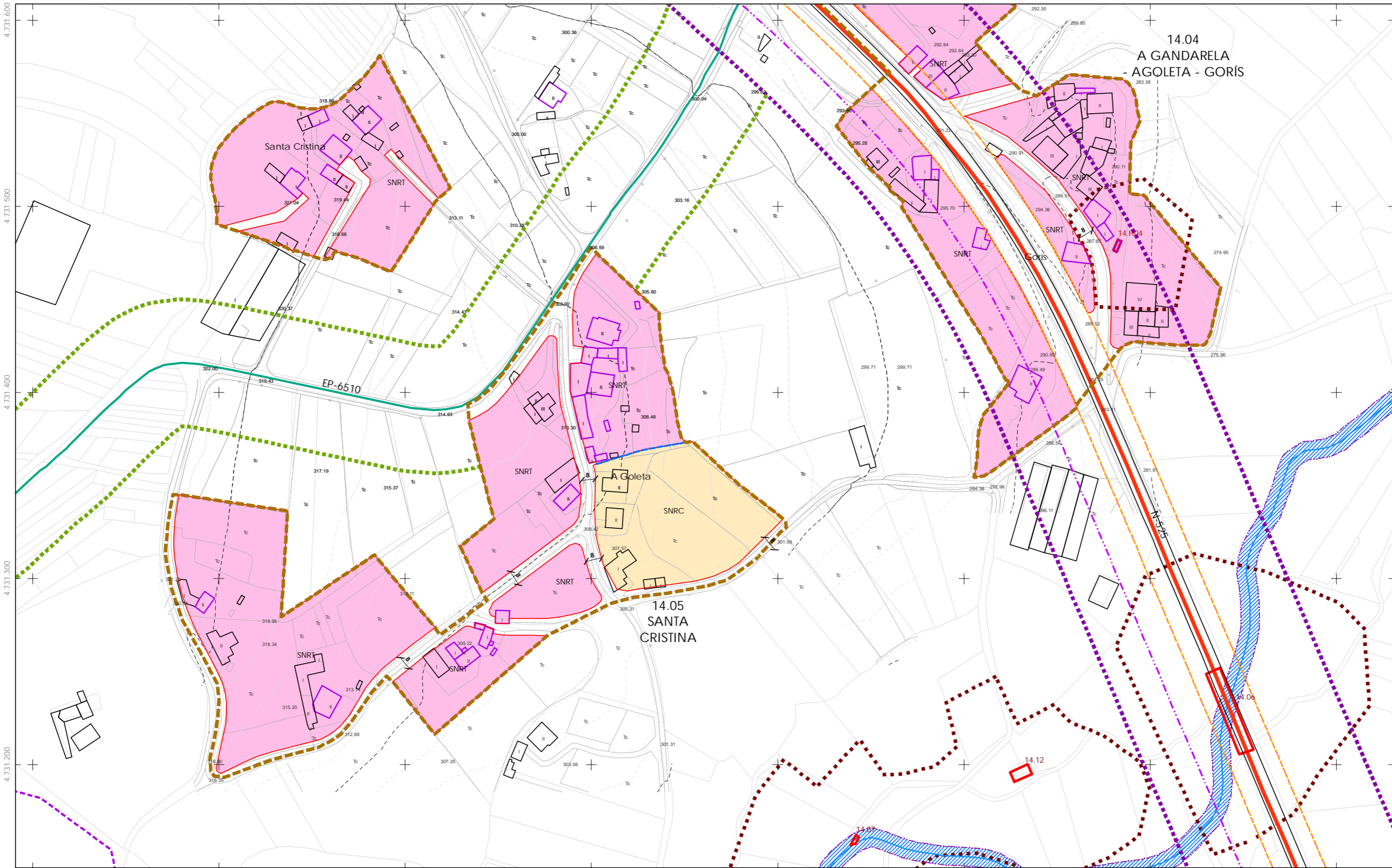
CONCELLO DE SILLEDA (PONTEVEDRA)
AYUNTAMIENTO DE SILLEDA (PONTEVEDRA)

PLAN XERAL DE ORDENACIÓN MUNICIPAL
PLAN GENERAL DE ORDENACIÓN MUNICIPAL

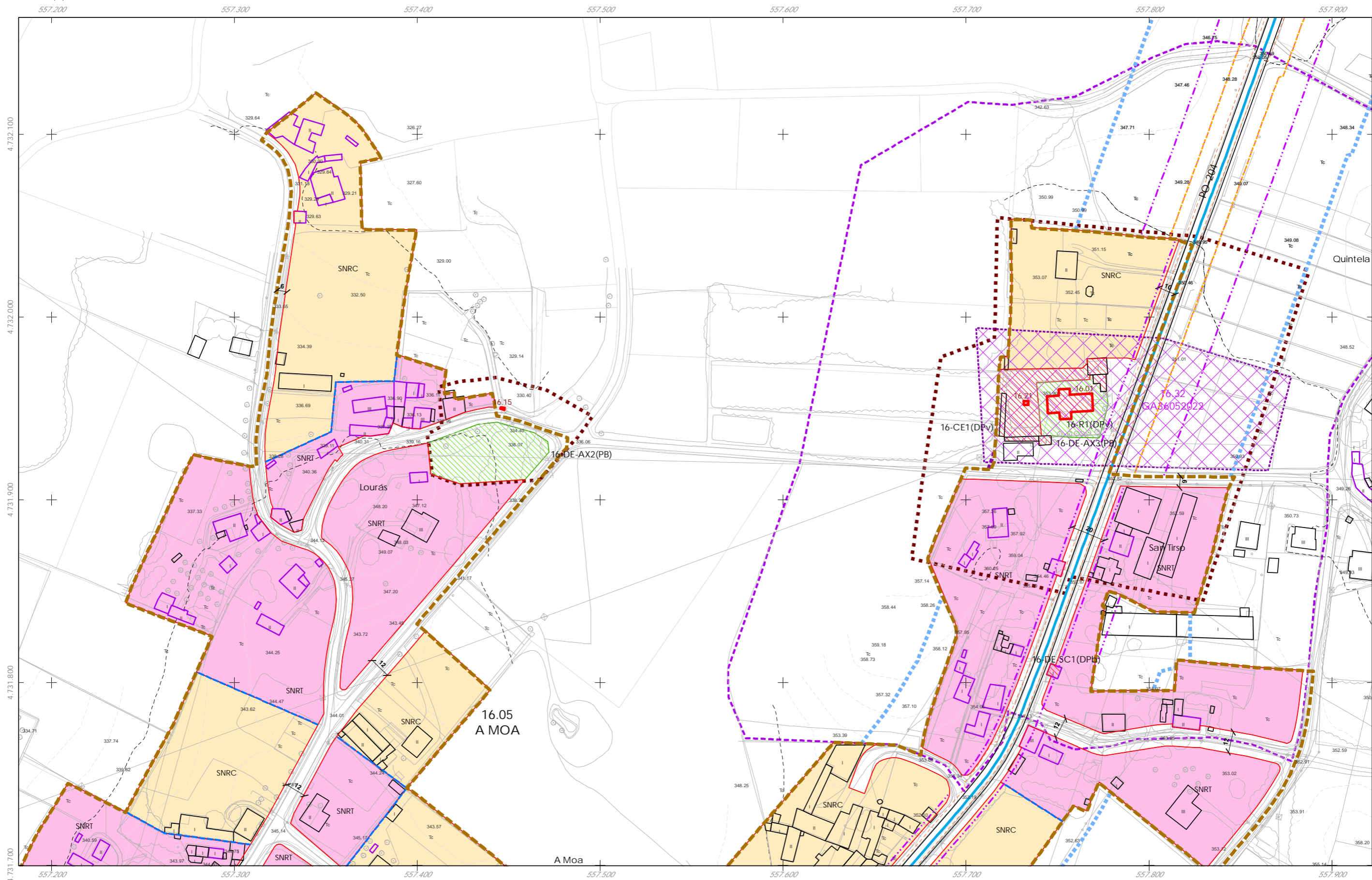
Alfonso Botana S.L.
Aprobación Definitiva

V. PLANOS DE ORDENACIÓN
V. PLANOS DE ORDENACIÓN

V.10 ORDENACIÓN NÚCLEOS RURAIS



<p>CLASIFICACIÓN DO SOLO</p> <p>SOLO URBANO</p> <ul style="list-style-type: none"> S.U. (Solo Urbano Residencial) API- (Área de Planeamento Incorporado) <p>SOLO URBANIZABLE</p> <ul style="list-style-type: none"> SUD-R (S. Urbanizable Delimitado Residencial) SUD-I (S. Urbanizable Delimitado Industrial) Zona de servidume de protección de cauces 	<p>SOLO DE NÚCLEO RURAL</p> <ul style="list-style-type: none"> Delimitación de núcleo rural Solo de Núcleo Rural Común Solo de Núcleo Rural Tradicional Edificacions tradicionais Aliñación de edificación Aliñación de viaño Liña de cambio de ordenanza 	<p>PATRIMONIO CULTURAL</p> <ul style="list-style-type: none"> Patrimonio Cultural Contorno de protección API - Área de Protección Integral CPX - Contorno de protección de Xacemento Rutas culturais Camiño de Santiago - Via da Prata *** Camiño Real Territorio Histórico 	<p>Equipamentos</p> <ul style="list-style-type: none"> Zonas Verdes / Esp. Libres Equipamentos: AJnº Áreas recreativas, CFnº Campo de festa, CEnº Cemiterio, CAnº Campam. xuvenil, CAInº Camping, Dnº Deportivo Jnº Xardín, Pnº Parque, Dnº DeportivoRnº Religioso, Enº Escola, SANº Sanitario-Asistencial, MJnº Multiusos, SCnº Sociocultural, MANº Matadeiro MDnº Merendeiro Dotacións IC (APAR / ESER) Afeccións de estradas: EST, AUT, DEP, MUN, FFCC, AVE Caizada, Línea de Dominio Público EST, Línea de Dominio Público AUT, Zona de servidume, Línea de afección AUT, Línea de afección DEP, Dominio Público de Ferrocarril, Línea Lim. de Edificación FFCC, Línea de afección EST, Zona de Afección de FFCC 	<p>148/193 AC6</p> <p>GRÁFICO DE FOLLAS GRÁFICO DE HOJAS</p>	<p>Concello de SILLEDA</p> <p>CONCELLO DE SILLEDA (PONTEVEDRA)</p> <p>AYUNTAMIENTO DE SILLEDA (PONTEVEDRA)</p> <p>PLAN XERAL DE ORDENACIÓN MUNICIPAL</p> <p>PLAN GENERAL DE ORDENACIÓN MUNICIPAL</p> <p>Alfonso Botana S.L.</p> <p>Aprobación Definitiva</p> <p>V. PLANOS DE ORDENACIÓN</p> <p>V. PLANOS DE ORDENACIÓN</p> <p>V.10 ORDENACIÓN NÚCLEOS RURAIS</p> <p>36052_PXOM_202303_AD</p> <p>Marzo 2023</p> <p>ETRS 89 29N</p> <p>EPSG: 28829</p> <p>1:2.000</p> <p>0 25 50 100 Metros</p>
--	---	--	--	--	---



CLASIFICACIÓN DO SOLO
SOLO URBANO
S.U. (Solo Urbano Residencial)
API - (Área de Planeamento Incorporado)
SOLO URBANIZABLE
SUD-R (S. Urbanizable Delimitado Residencial)
SUD-I (S. Urbanizable Delimitado Industrial)
Zona de servidume de protección de cauces

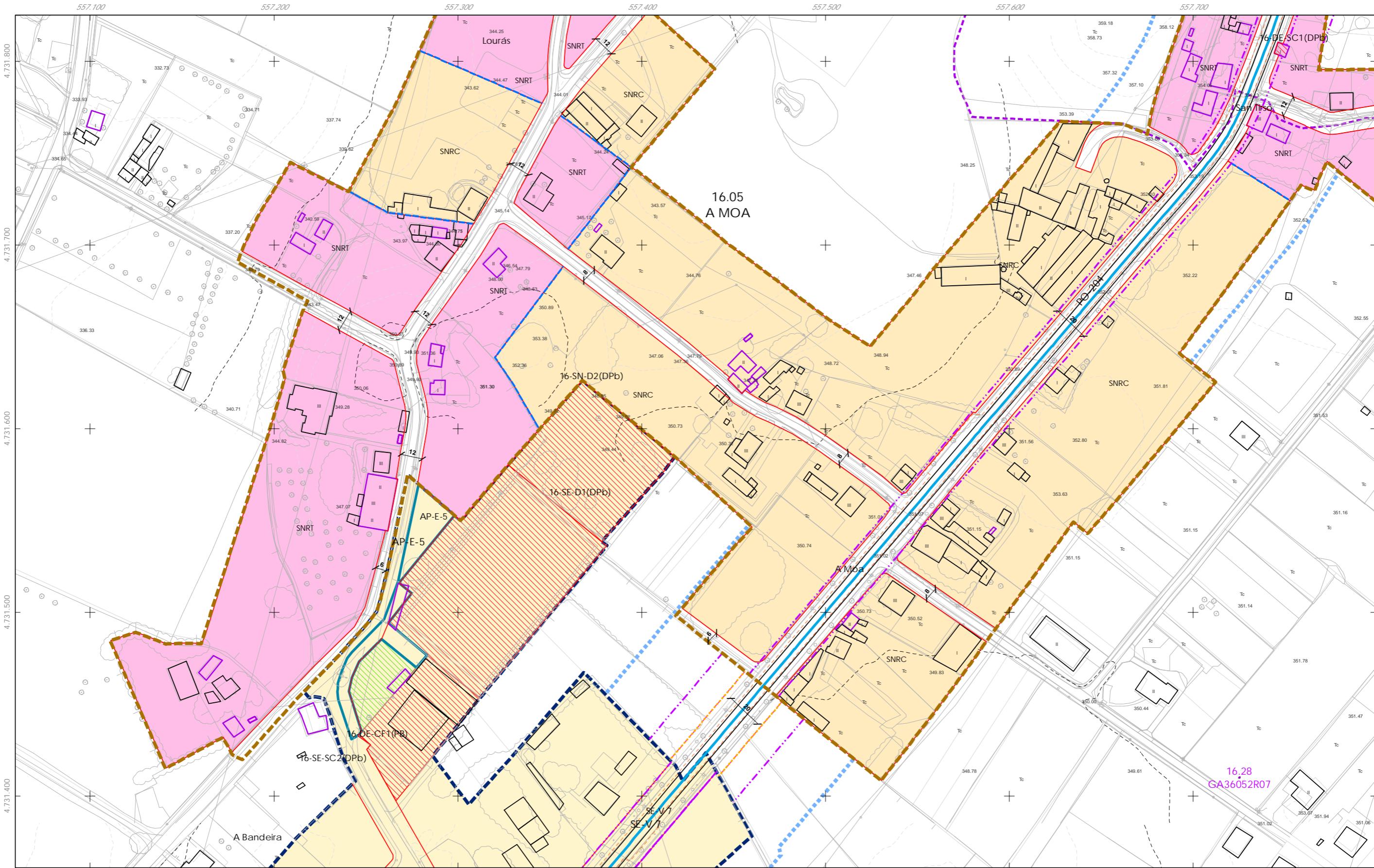
SOLO DE NÚCLEO RURAL
Delimitación de núcleo rural
Solo de Núcleo Rural Común
Solo de Núcleo Rural Tradicional
Edificacions tradicionais
Aliñación de edificación
Aliñación de viaño
Liña de cambio de ordenanza

PATRIMONIO CULTURAL
Patrimonio Cultural
Contorno de protección
API - Área de Protección Integral
CPX - Contorno de protección de Xacemento
Rutas culturais
Camino de Santiago - Via da Prata
Camino Real
Territorio Histórico
00.00 nº de catálogo GA36021000 código xacemento
00.00 nº de catálogo

Equipamentos
Zonas Verdes / Esp. Libres
Añº Áreas recreativas
CFrº Campo de festa
CErº Cemiterio
Cnº Campam. xuvenil
CArº Camping
Dnº Deportivo
Jnº Xardin
Pnº Parque
Dnº DeportivoRnº Religioso
Erº Escola
MUnº Multiusos
MDnº Merendeiro
SANº Sanitario-Asistencial
SCrº Sociocultural
MAnº Matadeiro
Afeccións de estradas: EST, AUT, DEP, MUN, FFCC, AVE
Cañada, Liña de Dominio Público EST, Liña de afección AUT, Dominio Público de Ferrocarrís, Liña límite de edif., Liña de Dominio Público AUT, Liña Lim. de Edificación FFCC, Zona de servidume, Liña de afección EST, Zona de Afección de FFCC



Concello de SILLEDA
ALFONSO BOTANA
36052_PXOM_202303_AD
Marzo 2023
1:2.000
ETRS 89 29N
EPSG: 25829
CONCELLO DE SILLEDA (PONTEVEDRA)
AYUNTAMIENTO DE SILLEDA (PONTEVEDRA)
PLAN XERAL DE ORDENACIÓN MUNICIPAL
PLAN GENERAL DE ORDENACIÓN MUNICIPAL
Alfonso Botana S.L.
Aprobación Definitiva
V. PLANOS DE ORDENACIÓN
V. PLANOS DE ORDENACIÓN
V.10 ORDENACIÓN NÚCLEOS RURAIS
0 25 50 100 Metros



- CLASIFICACIÓN DO SOLO**
- SOLO URBANO**
- S.U. (Solo Urbano Residencial)
 - AP. (Área de Planeamento Incorporado)
- SOLO URBANIZABLE**
- SUD-R (S. Urbanizable Delimitado Residencial)
 - SUD-I (S. Urbanizable Delimitado Industrial)
 - Zona de servidume de protección de cauces

- SOLO DE NÚCLEO RURAL**
- Delimitación de núcleo rural
 - Solo de Núcleo Rural Común
 - Solo de Núcleo Rural Tradicional
 - Edificacións tradicionais
 - Aliñación de edificación
 - Aliñación de viaño
 - Liña de cambio de ordenanza

- PATRIMONIO CULTURAL**
- Patrimonio Cultural
 - Contorno de protección
 - API - Área de Protección Integral
 - CPX - Contorno de protección de Xacemento
 - Rutas culturais
 - Camiño de Santiago - Via da Prata
 - Camiño Real
 - Territorio Histórico

- Equipamentos**
- Zonas Verdes / Esp. Libres
 - Equipamentos: AUnº, CFnº, CEnº, CAnº, CAUnº, Dnº
 - Dotacións IC (APAR / ESER)
 - Equipamentos: Jnº, Pnº, Rnº, Erº, MUnº, MDnº, Merendeiro, Religioso, Sanitario-Asistencial, Sociocultural, Matadeiro
 - Afeccións de estradas: EST, AUT, DEP, MUN, FFCC, AVE
 - Calzada
 - Liña de Dominio Público EST, AUT, DEP, FFCC
 - Liña de Dominio Público AUT, DEP, FFCC
 - Liña Lim. de Edificación FFCC
 - Zona de servidume
 - Liña de afección EST
 - Liña de afección AUT
 - Liña de afección DEP
 - Dominio Público de Ferrocarril
 - Zona de Afección de FFCC



Concello de SILLEDA

AYUNTAMIENTO DE SILLEDA (PONTEVEDRA)

PLAN XERAL DE ORDENACIÓN MUNICIPAL
PLAN GENERAL DE ORDENACIÓN MUNICIPAL

Alfonso Botana S.L.

Aprobación Definitiva

V. PLANOS DE ORDENACIÓN
V. PLANOS DE ORDENACIÓN

V.10 ORDENACIÓN NÚCLEOS RURAIS

36052_PXOM_202303_AD

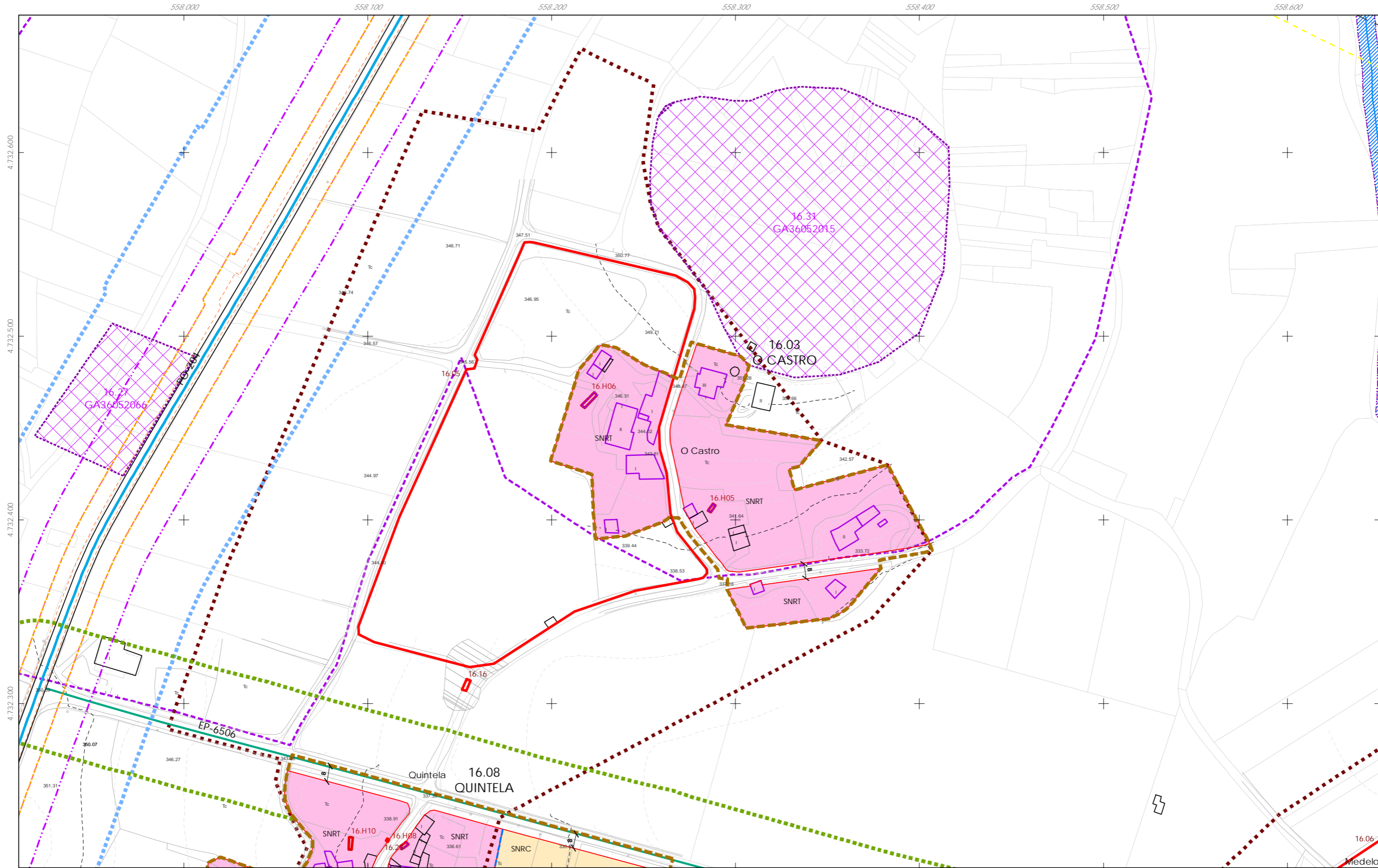
Marzo 2023

ETRS 89 29N
EPSG: 25829

1:2.000

0 25 50 100 Metros

00.00 nº de catálogo GA36021000 código xacemento
00.00 nº de catálogo



- CLASIFICACIÓN DO SOLO**
- SOLO URBANO**
- S.U. (Solo Urbano Residencial)
 - API- (Área de Planeamento Incorporado)
- SOLO URBANIZABLE**
- SUD-R (S. Urbanizable Delimitado Residencial)
 - SUD-I (S. Urbanizable Delimitado Industrial)
 - Zona de servidume de protección de cauces

- SOLO DE NÚCLEO RURAL**
- Delimitación de núcleo rural
 - Solo de Núcleo Rural Común
 - Solo de Núcleo Rural Tradicional
 - Edificacións tradicionais
 - Aliñación de edificación
 - Aliñación de viario
 - Liña de cambio de ordenanza

- PATRIMONIO CULTURAL**
- Patrimonio Cultural
 - Contorno de protección
 - API - Área de Protección Integral
 - CPX - Contorno de protección de Xacemento
 - Rutas culturais
 - Camino de Santiago - Via da Prata
 - Camino Real
 - Territorio Histórico

- Equipamentos**
- Zonas Verdes / Esp. Libres
 - Dotacións IC (APAR / ESER)
- Afectacións de estradas**
- EST (Estrada)
 - AUT (Autopista)
 - DEP (Deposición)
 - MUN (Municipal)
 - FFCC (Ferrocarril)
 - AVE (Autovía)



Concello de SILLEDA

ALFONSO BOTANA

36052_PXOM_202303_AD

Marzo 2023

ETRS 89 29N
EPSG: 25829

1:2.000

CONCELLO DE SILLEDA (PONTEVEDRA)

AYUNTAMIENTO DE SILLEDA (PONTEVEDRA)

PLAN XERAL DE ORDENACIÓN MUNICIPAL

PLAN GENERAL DE ORDENACIÓN MUNICIPAL

Alfonso Botana S.L.

Aprobación Definitiva

V. PLANOS DE ORDENACIÓN

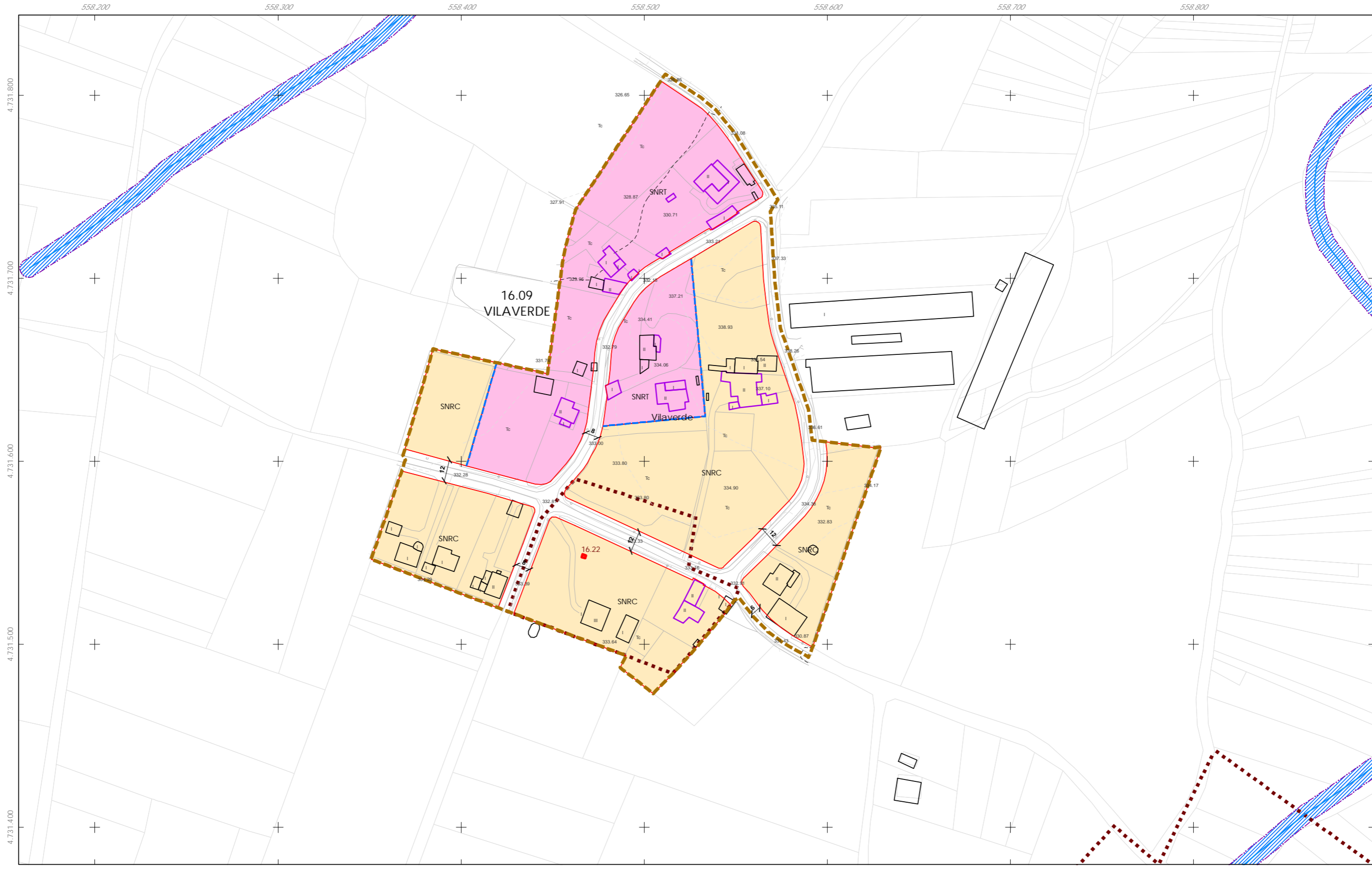
V. PLANOS DE ORDENACIÓN

V.10 ORDENACIÓN NÚCLEOS RURAIS

0 25 50 100 Metros

00.00 nº de catálogo GA36021000 código xacemento
00.00 nº de catálogo

— Calzada — Liña de Dominio Público EST — Liña de afectación AUT — Dominio Público de Ferrocarril
— Liña límite de edif. — Liña de Dominio Público AUT — Liña de afectación DEP — Liña Lim. de Edificación FFCC
— Zona de servidume — Liña de afectación EST — Zona de Afectación de FFCC

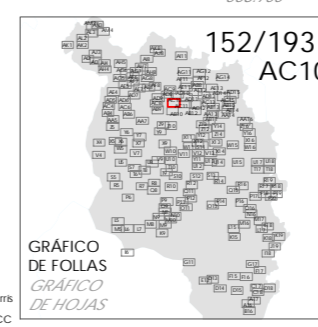


- CLASIFICACIÓN DO SOLO**
- SOLO URBANO**
- S.U. (Solo Urbano Residencial)
 - API- (Área de Planeamento Incorporado)
- SOLO URBANIZABLE**
- SUD-R (S. Urbanizable Delimitado Residencial)
 - SUD-I (S. Urbanizable Delimitado Industrial)
 - Zona de servidume de protección de cauces

- SOLO DE NÚCLEO RURAL**
- Delimitación de núcleo rural
 - Solo de Núcleo Rural Común
 - Solo de Núcleo Rural Tradicional
 - Edificacións tradicionais
 - Aliñación de edificación
 - Aliñación de viairo
 - Liña de cambio de ordenanza

- PATRIMONIO CULTURAL**
- Patrimonio Cultural
 - Contorno de protección
 - API - Área de Protección Integral
 - CPX - Contorno de protección de Xacemento
 - Rutas culturais
 - Camiño de Santiago - Via da Prata
 - *** Camiño Real
 - Territorio Histórico
- 00.00 nº de catálogo GA36021000 código xacemento
00.00 nº de catálogo

- Equipamentos**
- Zonas Verdes / Esp. Libres
 - Equipamentos
 - Dotacións IC (APAR / ESER)
- Afectacións de estradas**
- EST
 - AUT
 - DEP
 - MUN
 - FFCC
 - AVE
- Afectacións de edificios**
- Áreas recreativas (AJn°)
 - Campo de festa (CFn°)
 - Cemiterio (CEn°)
 - Campam. xuvenil (Cn°)
 - Camping (CAN°)
 - Deportivo (Dn°)
 - Xardin (Jn°)
 - Parque (Pn°)
 - DeportivoRn° (Dn°)
 - Escuela (En°)
 - Multiusos (MUn°)
 - Merendeiro (MDn°)
 - Relixioso (Rn°)
 - Sanitario-Asistencial (SAN°)
 - Sociocultural (SCn°)
 - Matadeiro (MAN°)
- Calzadas**
- Liña de Dominio Público EST
 - Liña de Dominio Público AUT
 - Zona de servidume
 - Liña de afectación AUT
 - Liña de afectación DEP
 - Liña de afectación EST
 - Dominio Público de Ferrocarrís
 - Liña Lim. de Edificación FCCC
 - Zona de Afectación de FFCC



152/193
AC10

Concello de SILLEDA

ALFONSO BOTANA
ARQUITECTURA URBANÍSTICA E INGENIERÍA

36052_PXOM_202303_AD

Marzo 2023
Marzo 2023

ETRS 89 29N
EPSG: 25829

1:2.000

0 25 50 100
Metros

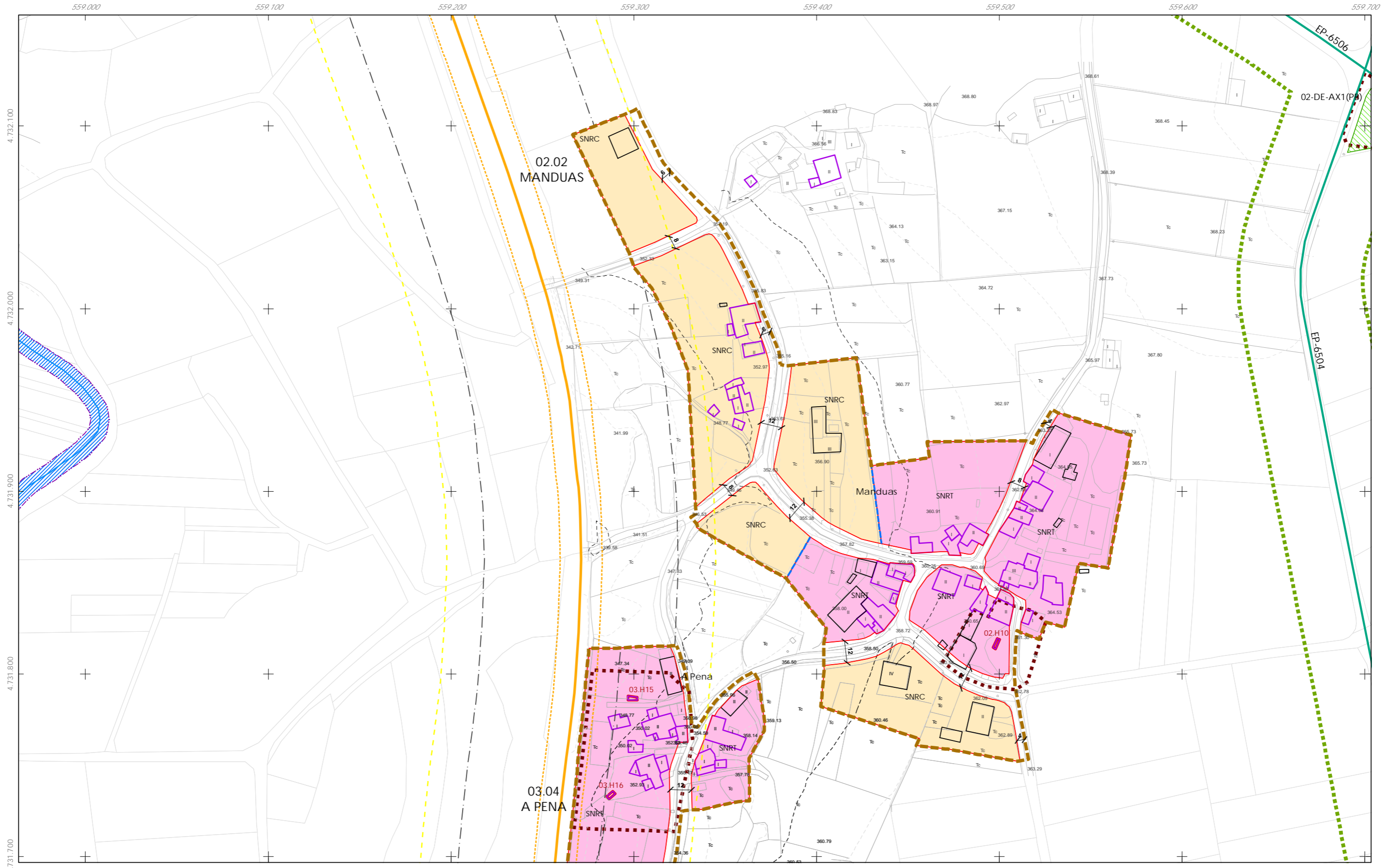
CONCELLO DE SILLEDA (PONTEVEDRA)
AYUNTAMIENTO DE SILLEDA (PONTEVEDRA)

PLAN XERAL DE ORDENACIÓN MUNICIPAL
PLAN GENERAL DE ORDENACIÓN MUNICIPAL

Alfonso Botana S.L.
Aprobación Definitiva

V. PLANOS DE ORDENACIÓN
V. PLANOS DE ORDENACIÓN

V.10 ORDENACIÓN NÚCLEOS RURAIS

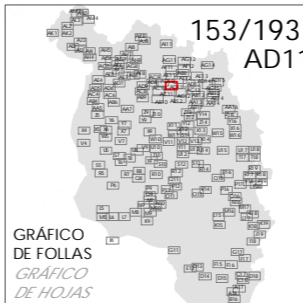


- CLASIFICACIÓN DO SOLO**
- SOLO URBANO**
- S.U. (Solo Urbano Residencial)
 - API- (Área de Planeamento Incorporado)
- SOLO URBANIZABLE**
- SUD-R (S. Urbanizable Delimitado Residencial)
 - SUD-I (S. Urbanizable Delimitado Industrial)
 - Zona de servidume de protección de cauces

- SOLO DE NÚCLEO RURAL**
- Delimitación de núcleo rural
 - Solo de Núcleo Rural Común
 - Solo de Núcleo Rural Tradicional
 - Edificacions tradicionais
 - Aliñación de edificación
 - Aliñación de viairo
 - Liña de cambio de ordenanza

- PATRIMONIO CULTURAL**
- Patrimonio Cultural
 - Contorno de protección
 - API - Área de Protección Integral
 - CPX - Contorno de protección de Xacemento
 - Rutas culturais
 - Camiño de Santiago - Via da Prata
 - *** Camiño Real
 - Territorio Histórico
- 00.00 nº de catálogo GA36021000 código xacemento
00.00 nº de catálogo

- Equipamentos**
- Zonas Verdes / Esp. Libres
 - Dotacións IC (APAR / ESER)
- Equipamentos**
- AJnº Áreas recreativas
 - CFnº Campo de festa
 - CEnº Cemiterio
 - Cnº Campam. xuvenil
 - CAntº Camping
 - Dnº Deportivo
 - Jnº Xardin
 - Pnº Parque
 - Dnº DeportivoRnº Relixioso
 - Enº Escola
 - MUnº Multiusos
 - MDnº Merendeiro
 - SAntº Sanitario-Asistencial
 - SCnº Sociocultural
 - MAntº Matadeiro
- Afeccións de estradas**
- EST
 - AUT
 - DEP
 - MUN
 - FFCC
 - AVE
- Calzada**
- Liña límite de edif.
 - Zona de servidume
 - Liña de Dominio Público EST
 - Liña de Dominio Público AUT
 - Zona de afección EST
 - Liña de afección AUT
 - Liña de afección DEP
 - Dominio Público de Ferrocarril
 - Liña lím. de Edificación FFCC
 - Zona de Afección de FFCC



Concello de SILLEDA

ALFONSO BOTANA

36052_PXOM_202303_AD

Marzo 2023

ETRS 89 29N
EPSG: 25829

1:2.000

CONCELLO DE SILLEDA (PONTEVEDRA)

AYUNTAMIENTO DE SILLEDA (PONTEVEDRA)

PLAN XERAL DE ORDENACIÓN MUNICIPAL

PLAN GENERAL DE ORDENACIÓN MUNICIPAL

Alfonso Botana S.L.

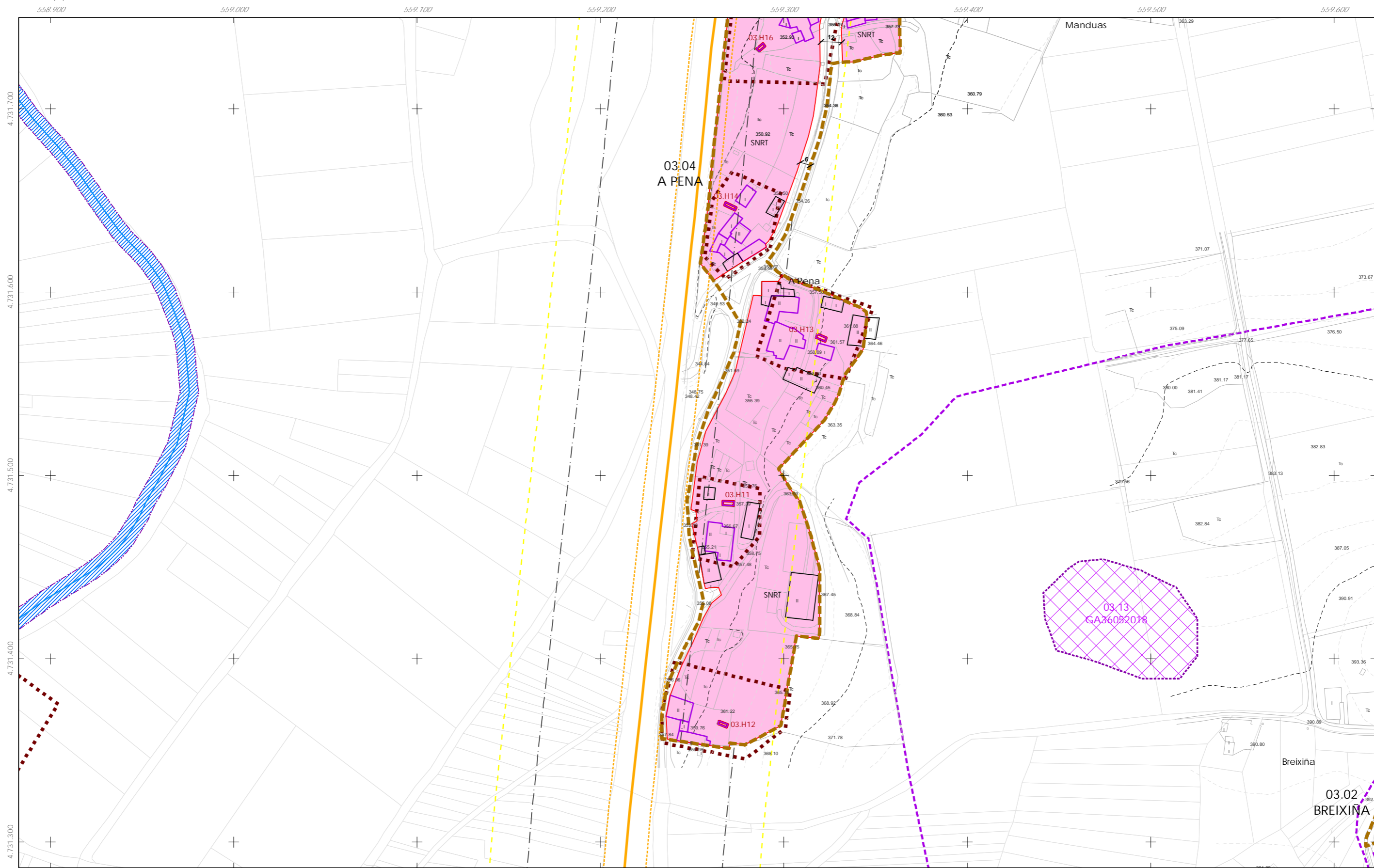
Aprobación Definitiva

V. PLANOS DE ORDENACIÓN

V. PLANOS DE ORDENACIÓN

V.10 ORDENACIÓN NÚCLEOS RURAIS

0 25 50 100 Metros



CLASIFICACIÓN DO SOLO

SOLO URBANO

- S.U. (Solo Urbano Residencial)
- API- (Área de Planeamento Incorporado)

SOLO URBANIZABLE

- SUD-R (S. Urbanizable Delimitado Residencial)
- SUD-I (S. Urbanizable Delimitado Industrial)
- Zona de servidume de protección de cauces

SOLO DE NÚCLEO RURAL

- Delimitación de núcleo rural
- Solo de Núcleo Rural Común
- Solo de Núcleo Rural Tradicional
- Edificacions tradicionais
- Aliñación de edificación
- Aliñación de viario
- Liña de cambio de ordenanza

PATRIMONIO CULTURAL

- Patrimonio Cultural
- Contorno de protección
- API - Área de Protección Integral
- CPX - Contorno de protección de Xacemento
- Rutas culturais
- Camiño de Santiago - Via da Prata
- *** Camiño Real
- Territorio Histórico

00.00 nº de catálogo GA36021000 código xacemento
 00.00 nº de catálogo

Equipamentos

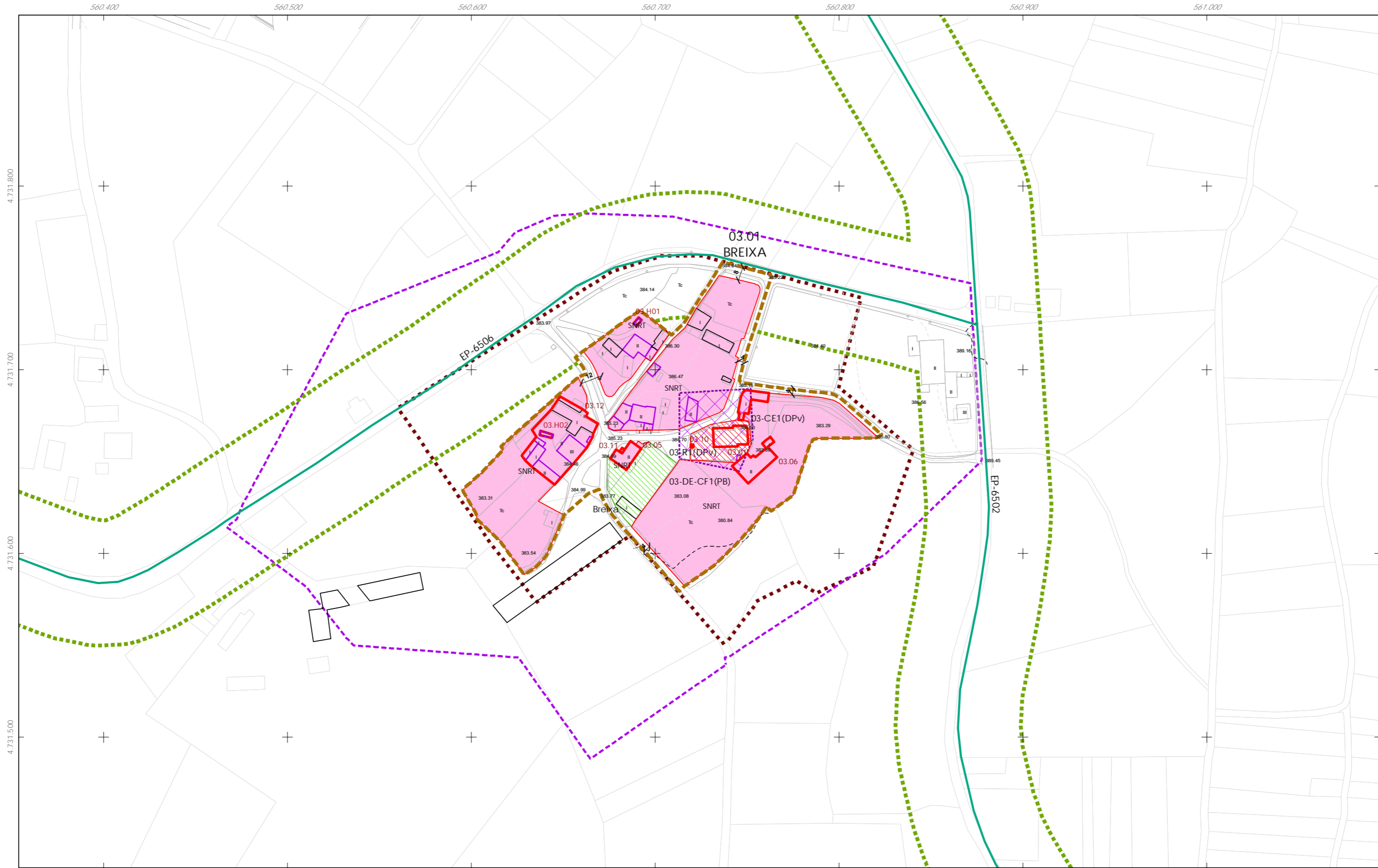
- Zonas Verdes / Esp. Libres
- Equipamentos
- Dotacións IC (APAR / ESER)

AJnº Áreas recreativas Jnº Xardin MDnº Merendeiro
 CFnº Campo de festa Pnº Parque
 CEnº Cemiterio Dnº DeportivoRnº Religioso
 Cnº Campam. xuvenil Enº Escola SANº Sanitario-Asistencial
 CAntº Camping MJUnº Multiusos SCnº Sociocultural
 Dnº Deportivo MAnº Matadeiro

Afeccións de estradas: EST (roxo), AUT (azul), DEP (verde), MUN (naranxa), FFCC (laranja), AVE (amarelo)
 --- Calzada --- Liña de Dominio Público EST --- Liña de afección AUT --- Dominio Público de Ferrocarril
 --- Liña límite de edif. --- Liña de Dominio Público AUT --- Liña de afección DEP --- Liña lím. de Edificación FFCC
 --- Zona de servidume --- Liña de afección EST --- Zona de Afección de FFCC



Concello de SILLEDA ALFONSO BOTANA S.L. MARZO 2023 ETRS 89 29N EPSG: 25829	CONCELLO DE SILLEDA (PONTEVEDRA) AYUNTAMIENTO DE SILLEDA (PONTEVEDRA) PLAN XERAL DE ORDENACIÓN MUNICIPAL PLAN GENERAL DE ORDENACIÓN MUNICIPAL
	Alfonso Botana S.L. Aprobación Definitiva V. PLANOS DE ORDENACIÓN V. PLANOS DE ORDENACIÓN V.10 ORDENACIÓN NÚCLEOS RURAIS
36052_PXOM_202303_AD Marzo 2023 1:2.000	0 25 50 100 Metros



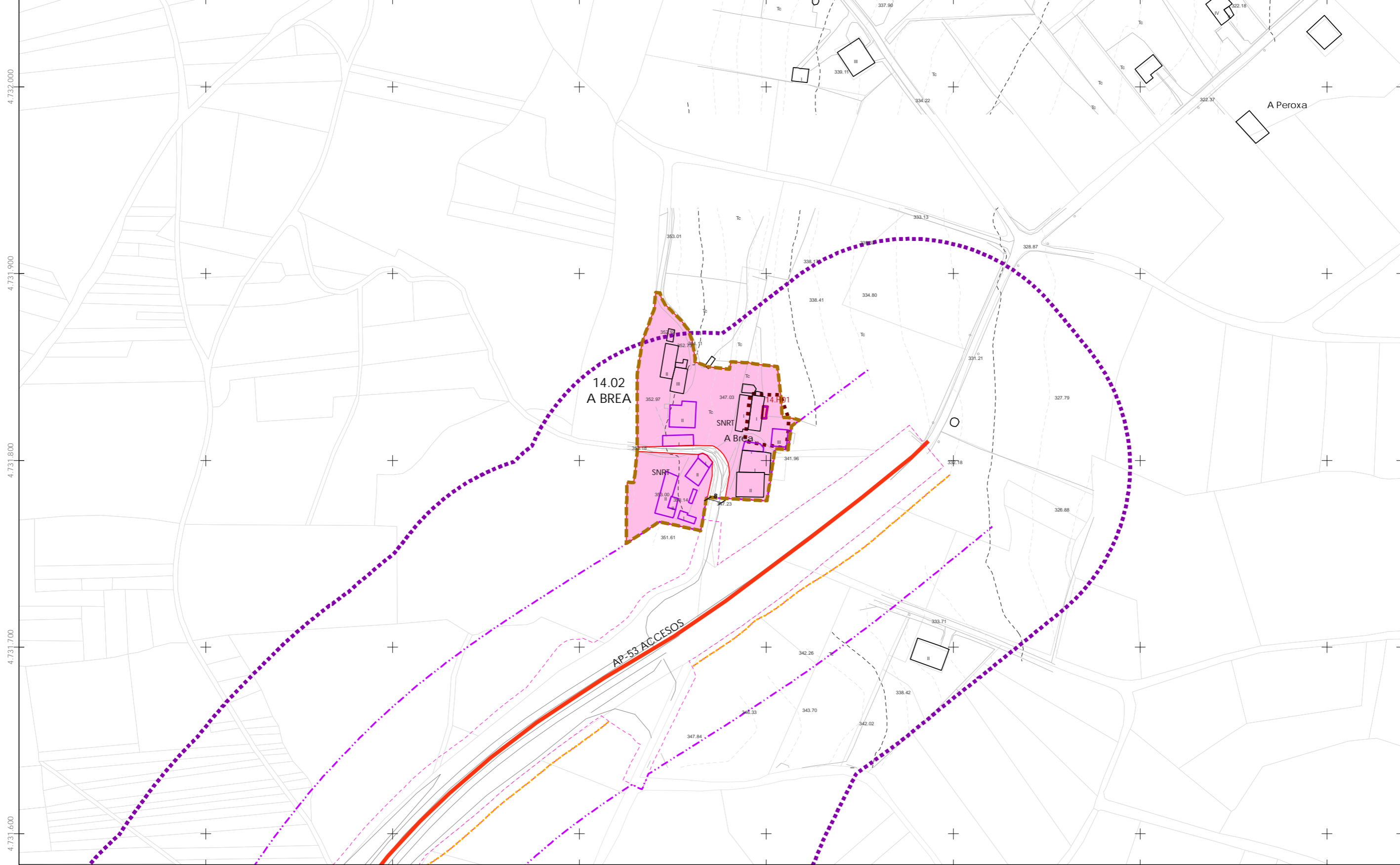
- SOLO DE NÚCLEO RURAL**
- Delimitación de núcleo rural
 - Solo de Núcleo Rural Común
 - Solo de Núcleo Rural Tradicional
 - Edificacións tradicionais
 - Aliñación de edificación
 - Aliñación de viaño
 - Liña de cambio de ordenanza

- PATRIMONIO CULTURAL**
- Patrimonio Cultural
 - Contorno de protección
 - API - Área de Protección Integral
 - CPX - Contorno de protección de Xacemento
 - Rutas culturais
 - Camiño de Santiago - Via da Prata
 - *** Camiño Real
 - Territorio Histórico
- 00.00 nº de catálogo GA36021000 código xacemento
00.00 nº de catálogo

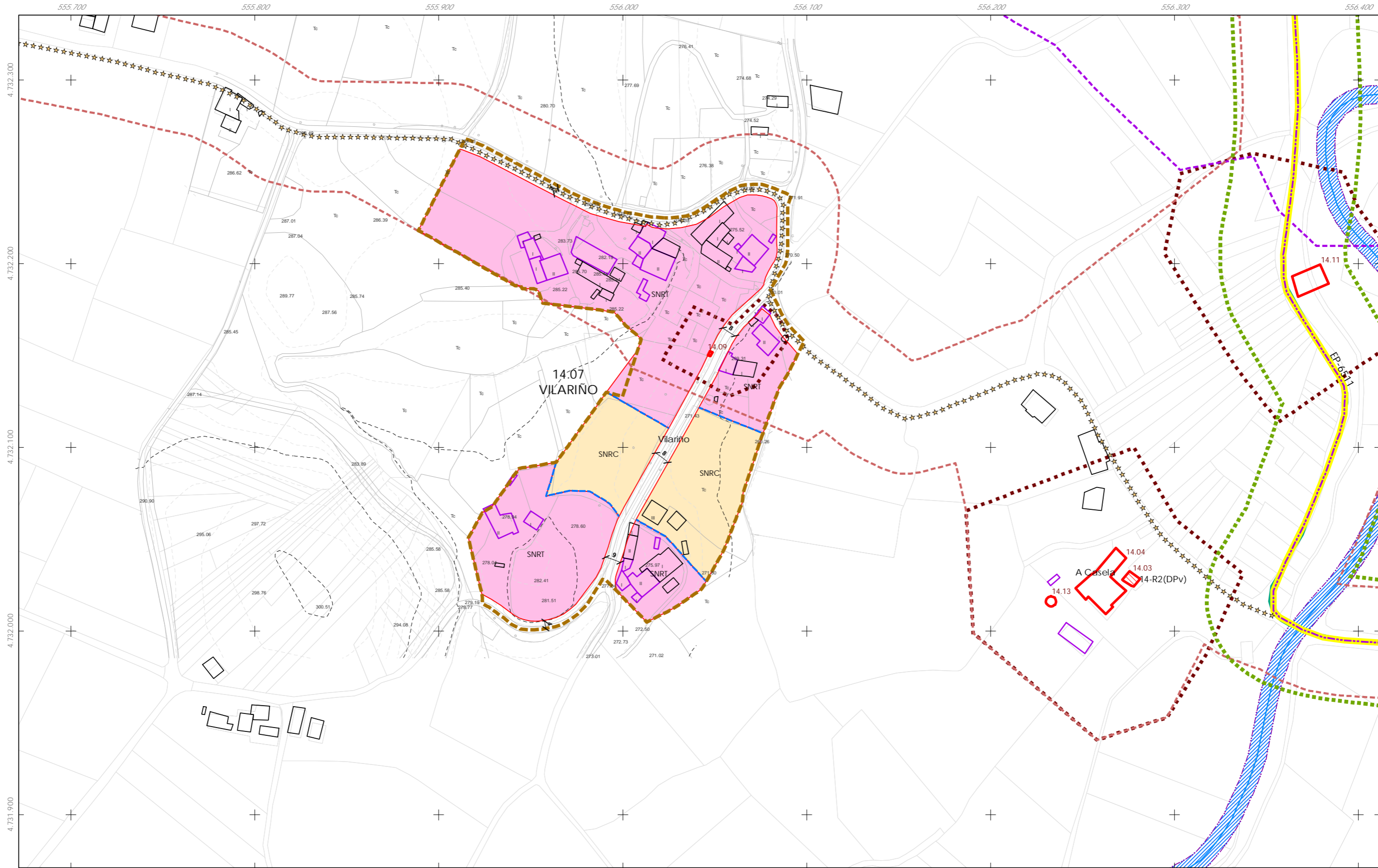
- Equipamentos**
- Zonas Verdes / Esp. Libres**
- Dotacións IC (APAR / ESER)**
- AJnº Áreas recreativas Jnº Xardin MDnº Merendeiro
CFnº Campo de festa Pnº Parque
CEnº Cemiterio Dnº DeportivoRnº Religioso
CAnº Campam. xuvenil Enº Escola SAnº Sanitario-Asistencial
CAAnº Camping MUJnº Multiusos SCnº Sociocultural
Dnº Deportivo MAnº Matadeiro
- Afeccións de estradas EST AUT DEP MUN FFCC AVE
- Cañada Línea de Dominio Público EST Línea de afección AUT Dominio Público de Ferrocarril
Línea límite de edif. Línea de Dominio Público AUT Línea de afección DEP Línea lím. de Edificación FCCC
Zona de servidume Línea de afección EST Zona de Afección de FCCC



<p>36052_PXOM_202303_AD</p> <p>Marzo 2023</p> <p>ETRS 89 29N</p> <p>EPSG: 25829</p> <p>1:2.000</p>	<p>ALFONSO BOTANA S.L.</p>	<p>Concello de SILLEDA</p>	<p>CONCELLO DE SILLEDA (PONTEVEDRA)</p> <p>AYUNTAMIENTO DE SILLEDA (PONTEVEDRA)</p> <p>PLAN XERAL DE ORDENACIÓN MUNICIPAL</p> <p>PLAN GENERAL DE ORDENACIÓN MUNICIPAL</p>
		<p>Alfonso Botana S.L.</p> <p>Aprobación Definitiva</p> <p>V. PLANOS DE ORDENACIÓN</p> <p>V. PLANOS DE ORDENACIÓN</p> <p>V.10 ORDENACIÓN NÚCLEOS RURAIS</p>	<p>0 25 50 100</p> <p>Metros</p>



<p>CLASIFICACIÓN DO SOLO</p> <p>SOLO URBANO</p> <ul style="list-style-type: none"> S.U. (Solo Urbano Residencial) API- (Área de Planeamento Incorporado) <p>SOLO URBANIZABLE</p> <ul style="list-style-type: none"> SUD-R (S. Urbanizable Delimitado Residencial) SUD-I (S. Urbanizable Delimitado Industrial) Zona de servidume de protección de cauces 	<p>SOLO DE NÚCLEO RURAL</p> <ul style="list-style-type: none"> Delimitación de núcleo rural Solo de Núcleo Rural Común Solo de Núcleo Rural Tradicional Edificacions tradicionais Aliñación de edificación Aliñación de viaño Liña de cambio de ordenanza 	<p>PATRIMONIO CULTURAL</p> <ul style="list-style-type: none"> Patrimonio Cultural Contorno de protección API - Área de Protección Integral CPX - Contorno de protección de Xacemento Rutas culturais Camiño de Santiago - Via da Prata Camiño Real Territorio Histórico <p>00.00 nº de catálogo GA36021000 código xacemento 00.00 nº de catálogo</p>	<p>Equipamentos</p> <ul style="list-style-type: none"> Zonas Verdes / Esp. Libres Equipamentos Dotacións IC (APAR / ESER) <p>AJnº Áreas recreativas Jnº Xardín MDnº Merendeiro CFnº Campo de festa Pnº Parque CEnº Cemiterio Dnº Deportivo Rnº Religioso Cnº Campam. xuvenil Enº Escola SAnº Sanitario-Asistencial CAntº Camping MUnº Multiusos SCRº Sociocultural Dnº Deportivo MAnº Matadeiro</p> <p>Afeccións de estradas EST AUT DEP MUN FFCC AVE</p> <p>Cañada Línea de Dominio Público EST Línea de afección AUT Línea de Dominio Público AUT Línea de afección DEP Línea Lim. de Edificación FFCC Zona de servidume Línea de afección EST</p>	<p>156/193 AD5</p> <p>GRÁFICO DE FOLLAS GRÁFICO DE HOJAS</p>	<p>Concello de SILLEDA</p> <p>ALFONSO BOTANA S.L.</p> <p>36052_PXOM_202303_AD Marzo 2023 Marzo 2023</p> <p>ETRS 89 29N EPSG: 25829</p> <p>1:2.000</p>	<p>CONCELLO DE SILLEDA (PONTEVEDRA)</p> <p>AYUNTAMIENTO DE SILLEDA (PONTEVEDRA)</p> <p>PLAN XERAL DE ORDENACIÓN MUNICIPAL PLAN GENERAL DE ORDENACIÓN MUNICIPAL</p> <p>Alfonso Botana S.L.</p> <p>Aprobación Definitiva</p> <p>V. PLANOS DE ORDENACIÓN V. PLANOS DE ORDENACIÓN</p> <p>V.10 ORDENACIÓN NÚCLEOS RURAIS</p> <p>0 25 50 100 Metros</p>
--	---	---	--	--	---	---

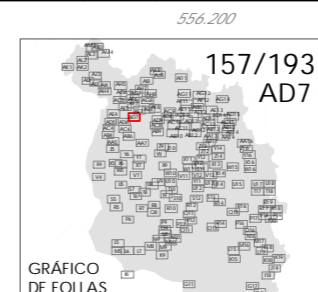


- CLASIFICACIÓN DO SOLO**
- SOLO URBANO**
- S.U. (Solo Urbano Residencial)
 - API- (Área de Planeamento Incorporado)
- SOLO URBANIZABLE**
- SUD-R (S. Urbanizable Delimitado Residencial)
 - SUD-I (S. Urbanizable Delimitado Industrial)
 - Zona de servidume de protección de cauces

- SOLO DE NÚCLEO RURAL**
- Delimitación de núcleo rural
 - Solo de Núcleo Rural Común
 - Solo de Núcleo Rural Tradicional
 - Edificacións tradicionais
 - Aliñación de edificación
 - Aliñación de viaño
 - Liña de cambio de ordenanza

- PATRIMONIO CULTURAL**
- Patrimonio Cultural
 - Contorno de protección
 - API - Área de Protección Integral
 - CPX - Contorno de protección de Xacemento
 - Rutas culturais
 - Camiño de Santiago - Via da Prata
 - Camiño Real
 - Territorio Histórico

- Equipamentos**
- Zonas Verdes / Esp. Libres
 - Dotacións IC (APAR / ESER)
- Alinacións de estradas**
- EST
 - AUT
 - DEP
 - MUN
 - FFCC
 - AVE



Concello de SILLEDA

ALFONSO BOTANA S.L.

36052_PXOM_202303_AD

Marzo 2023

ETRS 89 29N
EPSG: 25829

1:2.000

0 25 50 100 Metros

CONCELLO DE SILLEDA (PONTEVEDRA)

AYUNTAMIENTO DE SILLEDA (PONTEVEDRA)

PLAN XERAL DE ORDENACIÓN MUNICIPAL

PLAN GENERAL DE ORDENACIÓN MUNICIPAL

Alfonso Botana S.L.

Aprobación Definitiva

V. PLANOS DE ORDENACIÓN

V. PLANOS DE ORDENACIÓN

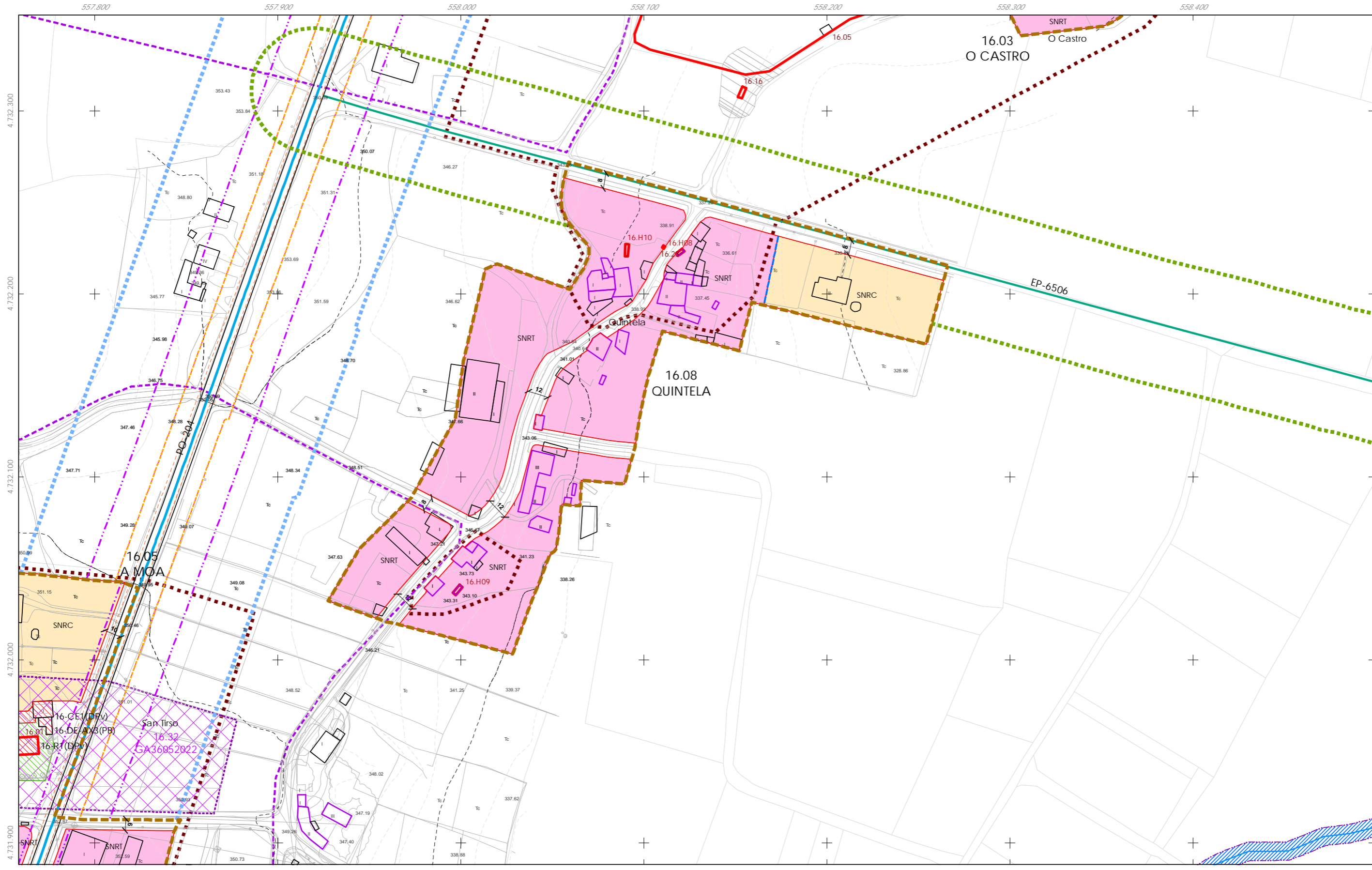
V.10 ORDENACIÓN NÚCLEOS RURAIS

00.00 nº de catálogo GA36021000 código xacemento

00.00 nº de catálogo

Alinacións de estradas: EST, AUT, DEP, MUN, FFCC, AVE

Cañada, Liña de Dominio Público EST, Liña de Dominio Público AUT, Zona de servidume, Liña de afectación AUT, Liña de afectación DEP, Liña Lim. de Edificación FFCC, Zona de Afectación de FFCC

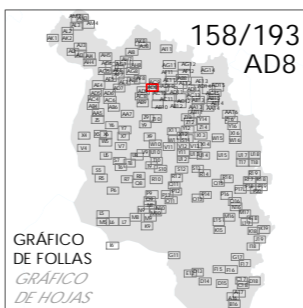


- CLASIFICACIÓN DO SOLO**
- SOLO URBANO**
- S.U. (Solo Urbano Residencial)
 - API- (Área de Planeamento Incorporado)
- SOLO URBANIZABLE**
- SUD-R (S. Urbanizable Delimitado Residencial)
 - SUD-I (S. Urbanizable Delimitado Industrial)
 - Zona de servidume de protección de cauces

- SOLO DE NÚCLEO RURAL**
- Delimitación de núcleo rural
 - Solo de Núcleo Rural Común
 - Solo de Núcleo Rural Tradicional
 - Edificacións tradicionais
 - Aliñación de edificación
 - Aliñación de viairo
 - Liña de cambio de ordenanza

- PATRIMONIO CULTURAL**
- Patrimonio Cultural
 - Contorno de protección
 - API - Área de Protección Integral
 - CPX - Contorno de protección de Xacemento
 - Rutas culturais
 - Camino de Santiago - Via da Prata
 - Camino Real
 - Territorio Histórico
- 00.00 nº de catálogo GA36021000 código xacemento
00.00 nº de catálogo

- Equipamentos**
- Zonas Verdes / Esp. Libres
 - Dotacións IC (APAR / ESER)
- AUnº Áreas recreativas Jnº Xardin MDnº Merendeiro
 CFnº Campo de festa Pnº Parque
 CEnº Cemiterio Dnº DeportivoRnº Religioso
 Cnº Campam. xuvenil Enº Escola SANº Sanitario-Asistencial
 CAnº Camping MUJnº Multiusos SCRnº Sociocultural
 Dnº Deportivo MAnº Matadeiro
- Aliñacións de estradas: EST (roxo), AUT (azul), DEP (verde), MUN (laranja), FFCC (naranxa), AVE (verde)
 Calzada (negro), Línea de Dominio Público EST (roxo), Línea de Dominio Público AUT (azul), Línea de afectación AUT (verde), Línea de afectación DEP (naranxa), Línea de afectación FFCC (roxo), Línea de afectación AVE (verde), Zona de servidume (roxo), Línea de afectación EST (roxo)



158/193 AD8

Concello de SILLEDA

CONCELLO DE SILLEDA (PONTEVEDRA)

AYUNTAMIENTO DE SILLEDA (PONTEVEDRA)

PLAN XERAL DE ORDENACIÓN MUNICIPAL

PLAN GENERAL DE ORDENACIÓN MUNICIPAL

Alfonso Botana S.L.

Aprobación Definitiva

V. PLANOS DE ORDENACIÓN

V. PLANOS DE ORDENACIÓN

V.10 ORDENACIÓN NÚCLEOS RURAIS

36052_PXOM_202303_AD

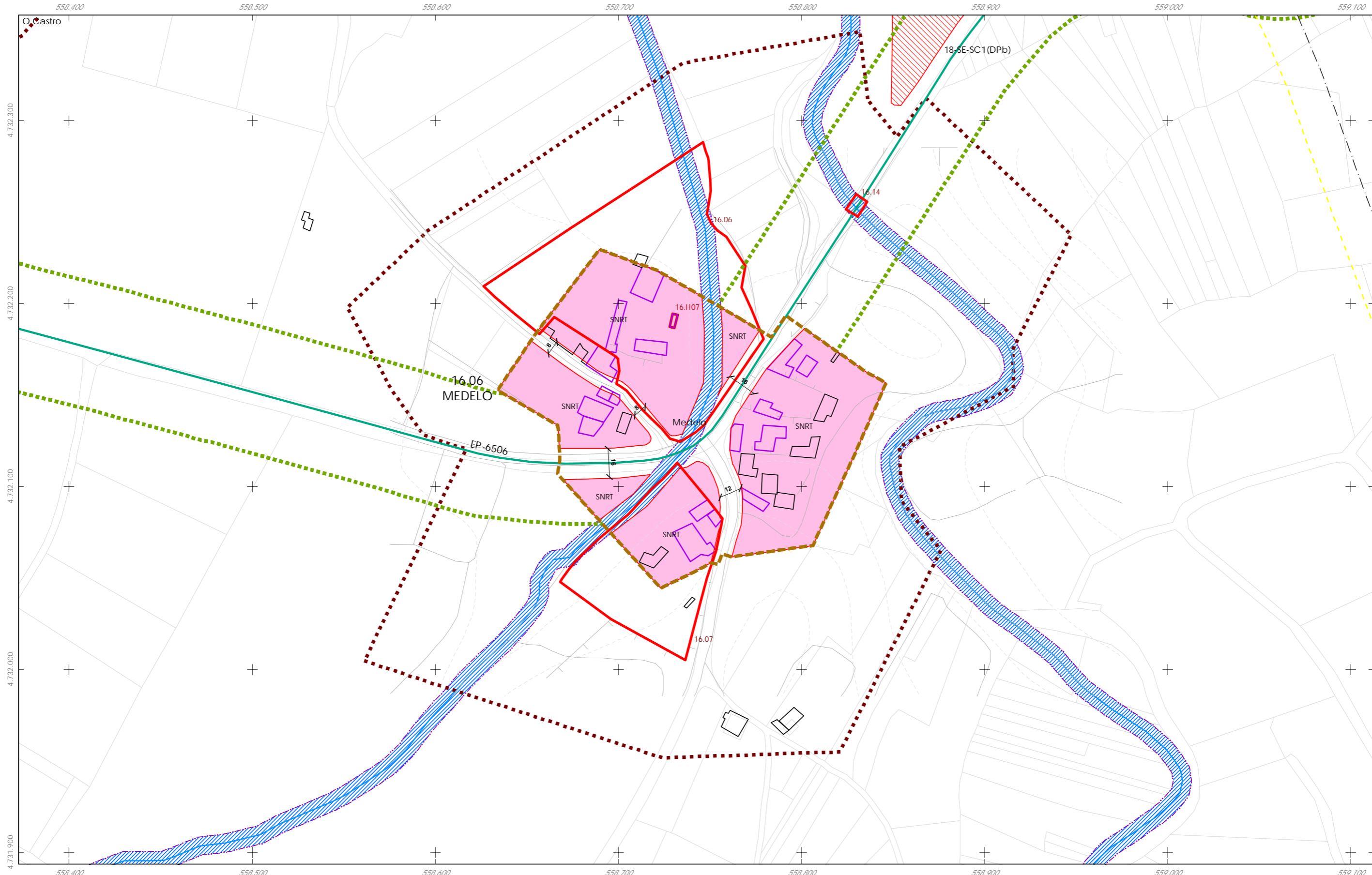
Marzo 2023

ETRS 89 29N

EPSG: 25829

1:2.000

0 25 50 100 Metros

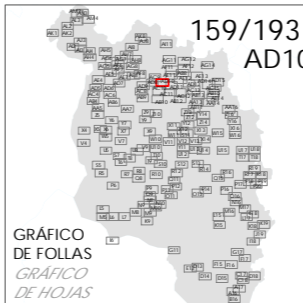


- CLASIFICACIÓN DO SOLO**
- SOLO URBANO**
 - S.U. (Solo Urbano Residencial)
 - API- (Área de Planeamento Incorporado)
 - SOLO URBANIZABLE**
 - SUD-R (S. Urbanizable Delimitado Residencial)
 - SUD-I (S. Urbanizable Delimitado Industrial)
 - Zona de servidume de protección de cauces

- SOLO DE NÚCLEO RURAL**
- Delimitación de núcleo rural
 - Solo de Núcleo Rural Común
 - Solo de Núcleo Rural Tradicional
 - Edificacions tradicionais
 - Aliñación de edificación
 - Aliñación de viaño
 - Liña de cambio de ordenanza

- PATRIMONIO CULTURAL**
- Patrimonio Cultural
 - Contorno de protección
 - API - Área de Protección Integral
 - CPX - Contorno de protección de Xacemento
 - Rutas culturais
 - Camiño de Santiago - Via da Prata
 - Camiño Real
 - Territorio Histórico
- 00.00 nº de catálogo GA36021000 código xacemento
00.00 nº de catálogo

- Equipamentos**
- Zonas Verdes / Esp. Libres
 - Dotacións IC (APAR / ESER)
- AUnº Áreas recreativas Jnº Xardín MDnº Merendeiro
 CFnº Campo de festa Pnº Parque
 CEnº Cemiterio Dnº DeportivoRnº Religioso
 Cnº Campam. xuvenil Enº Escola SANº Sanitario-Asistencial
 CAnº Camping MUJnº Multiusos SCnº Sociocultural
 Dnº Deportivo IMAnº Matadeiro
- Afeccións de estradas: EST AUT DEP MUN FFCC AVE
- Cañada Liña de Dominio Público EST Liña de afección AUT Dominio Público de Ferrocarril
 Liña límite de edif. Liña de Dominio Público AUT Liña de afección DEP Liña Lim. de Edificación FFCC
 Zona de servidume Liña de afección EST Zona de Afección de FFCC



Concello de SILLEDA

ALFONSO BOTANA
ARQUITECTURA URBANÍSTICA E INGENIERÍA

36052_PXOM_202303_AD
Marzo 2023
Marzo 2023

ETRS 89 29N
EPSG: 25829

1:2.000

CONCELLO DE SILLEDA (PONTEVEDRA)
AYUNTAMIENTO DE SILLEDA (PONTEVEDRA)

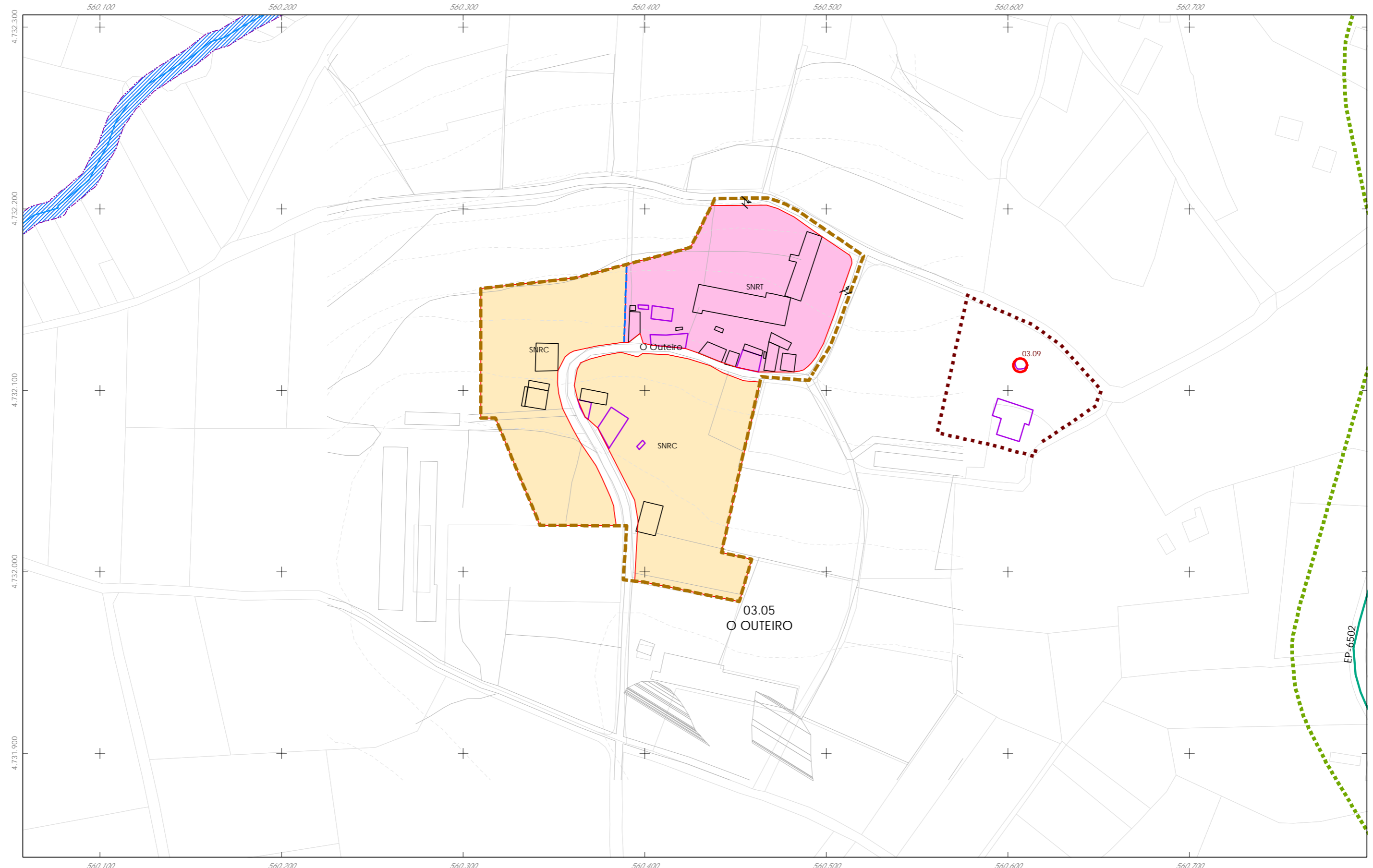
PLAN XERAL DE ORDENACIÓN MUNICIPAL
PLAN GENERAL DE ORDENACIÓN MUNICIPAL

Alfonso Botana S.L.
Aprobación Definitiva

V. PLANOS DE ORDENACIÓN
V. PLANOS DE ORDENACIÓN

V.10 ORDENACIÓN NÚCLEOS RURAIS

0 25 50 100 Metros

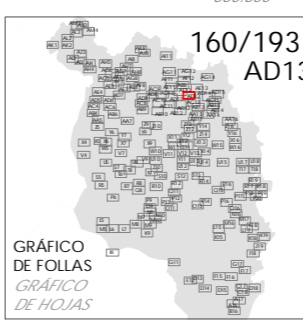


- CLASIFICACIÓN DO SOLO**
- SOLO URBANO**
- S.U. (Solo Urbano Residencial)
 - API- (Área de Planeamento Incorporado)
- SOLO URBANIZABLE**
- SUD-R (S. Urbanizable Delimitado Residencial)
 - SUD-I (S. Urbanizable Delimitado Industrial)
 - Zona de servidume de protección de cauces

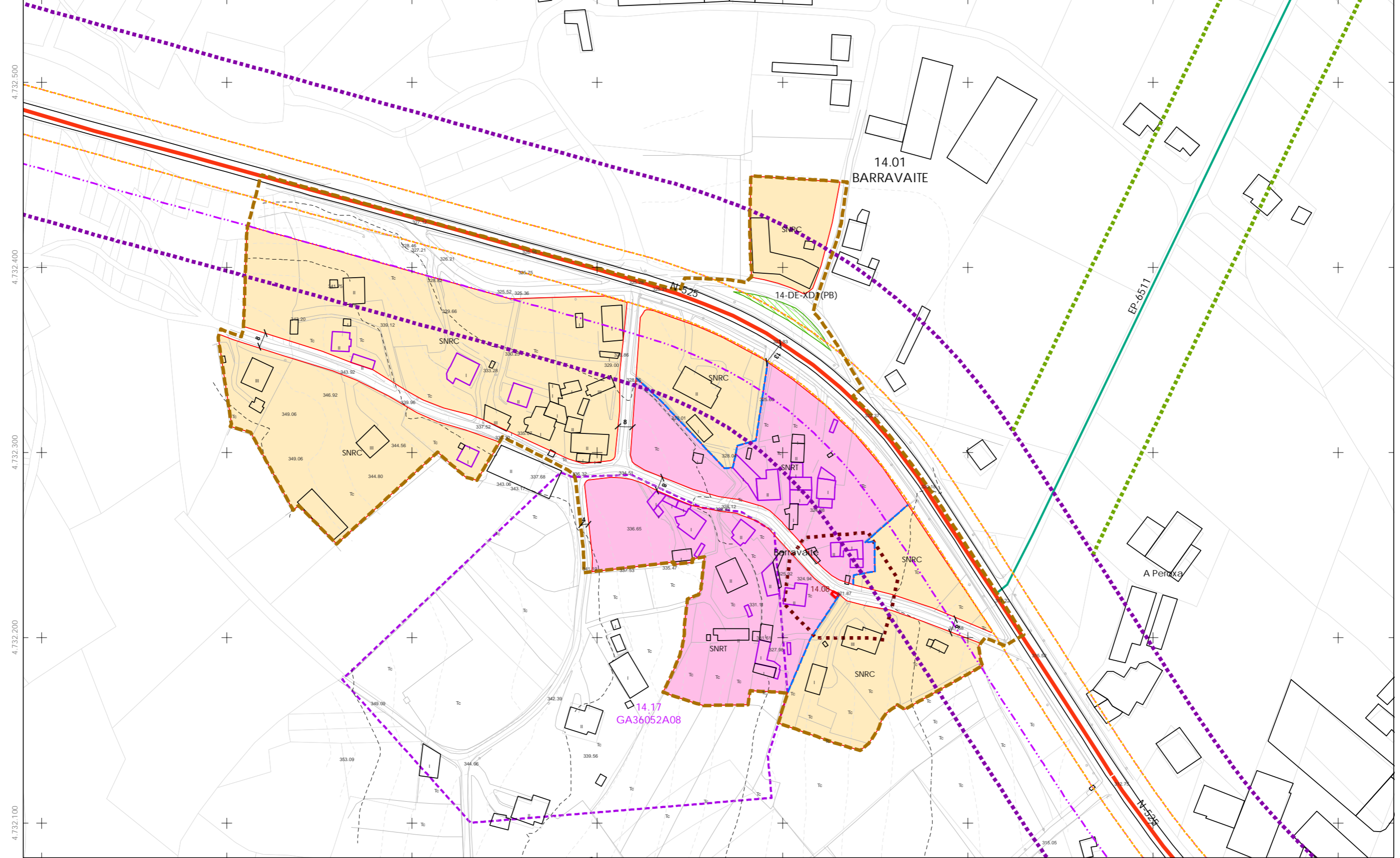
- SOLO DE NÚCLEO RURAL**
- Delimitación de núcleo rural
 - Solo de Núcleo Rural Común
 - Solo de Núcleo Rural Tradicional
 - Edificacións tradicionais
 - Aliñación de edificación
 - Aliñación de viaño
 - Liña de cambio de ordenanza

- PATRIMONIO CULTURAL**
- Patrimonio Cultural
 - Contorno de protección
 - API - Área de Protección Integral
 - CPX - Contorno de protección de Xacemento
 - Rutas culturais
 - Camiño de Santiago - Via da Prata
 - Camión Real
 - Territorio Histórico
- 00.00 nº de catálogo GA36021000 código xacemento
00.00 nº de catálogo

- Equipamentos**
- Zonas Verdes / Esp. Libres
 - Equipamentos
 - Dotacións IC (APAR / ESER)
- AJnº Áreas recreativas Jnº Xardin MDnº Merendeiro
 CFnº Campo de festa Pnº Parque
 CEnº Cemiterio Dnº DeportivoRnº Religioso
 CAnº Campam. xuvenil Enº Escola SANº Sanitario-Asistencial
 CAnº Camping MJnº Multiusos SCnº Sociocultural
 Dnº Deportivo MAnº Matadeiro
- Afeccións de estradas: EST AUT DEP MUN FFCC AVE
- Cañada Liña de Dominio Público EST Liña de afección AUT Dominio Público de Ferrocarril
 Liña límite de edif. Liña de Dominio Público AUT Liña de afección DEP Liña lím. de Edificación FCCC
 Zona de servidume Liña de afección EST Zona de Afección de FCCC



160/193 AD13 Concello de SILLEDA ALFONSO BOTANA S.L. 36052_PXOM_202303_AD Marzo 2023 ETRS 89 29N EPSG: 25829 1:2.000	CONCELLO DE SILLEDA (PONTEVEDRA) AYUNTAMIENTO DE SILLIDA (PONTEVEDRA) PLAN XERAL DE ORDENACIÓN MUNICIPAL PLAN GENERAL DE ORDENACIÓN MUNICIPAL Alfonso Botana S.L. Aprobación Definitiva V. PLANOS DE ORDENACIÓN V. PLANOS DE ORDENACIÓN V.10 ORDENACIÓN NÚCLEOS RURAIS

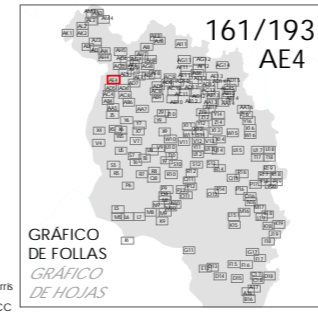


- CLASIFICACIÓN DO SOLO**
- SOLO URBANO**
- S.U. (Solo Urbano Residencial)
 - AP- (Área de Planeamento Incorporado)
- SOLO URBANIZABLE**
- SUD-R (S. Urbanizable Delimitado Residencial)
 - SUD-I (S. Urbanizable Delimitado Industrial)
 - Zona de servidume de protección de cauces

- SOLO DE NÚCLEO RURAL**
- Delimitación de núcleo rural
 - Solo de Núcleo Rural Común
 - Solo de Núcleo Rural Tradicional
 - Edificacions tradicionais
 - Aliñación de edificación
 - Aliñación de viario
 - Liña de cambio de ordenanza

- PATRIMONIO CULTURAL**
- Patrimonio Cultural
 - Contorno de protección
 - API - Área de Protección Integral
 - CPX - Contorno de protección de Xacemento
 - Rutas culturais
 - Camiño de Santiago - Via da Prata
 - *** Camiño Real
 - Territorio Histórico

- Equipamentos
- Zonas Verdes / Esp. Libres
- Dotacións IC (APAR / ESER)
- Áreas recreativas
- Campo de festa
- Cemiterio
- Campam. xuvenil
- Camping
- Deportivo
- Xardin
- Parque
- DeportivoRnº
- Escola
- Multiusos
- Merendeiro
- Relixioso
- Sanitario-Asistencial
- Sociocultural
- Matadeiro



161/193
 AE4

Concello de SILLEDIA

ALFONSO BOTANA

36052_PXOM_202303_AD

Marzo 2023

ETRS 89 29N
 EPSG: 28829

1:2.000

CONCELLO DE SILLEDIA (PONTEVEDRA)

AYUNTAMIENTO DE SILLEDIA (PONTEVEDRA)

PLAN XERAL DE ORDENACIÓN MUNICIPAL

PLAN GENERAL DE ORDENACIÓN MUNICIPAL

Alfonso Botana S.L.

Aprobación Definitiva

V. PLANOS DE ORDENACIÓN

V.10 ORDENACIÓN NÚCLEOS RURAIS

0 25 50 100
 Metros

00.00 nº de catálogo GA36021000 código xacemento
 00.00 nº de catálogo

Alcencións de estradas: EST AUT DEP MUN FFCC AVE

Caizada

Liña de Dominio Público EST

Liña de Dominio Público AUT

Zona de servidume

Liña de afectación AUT

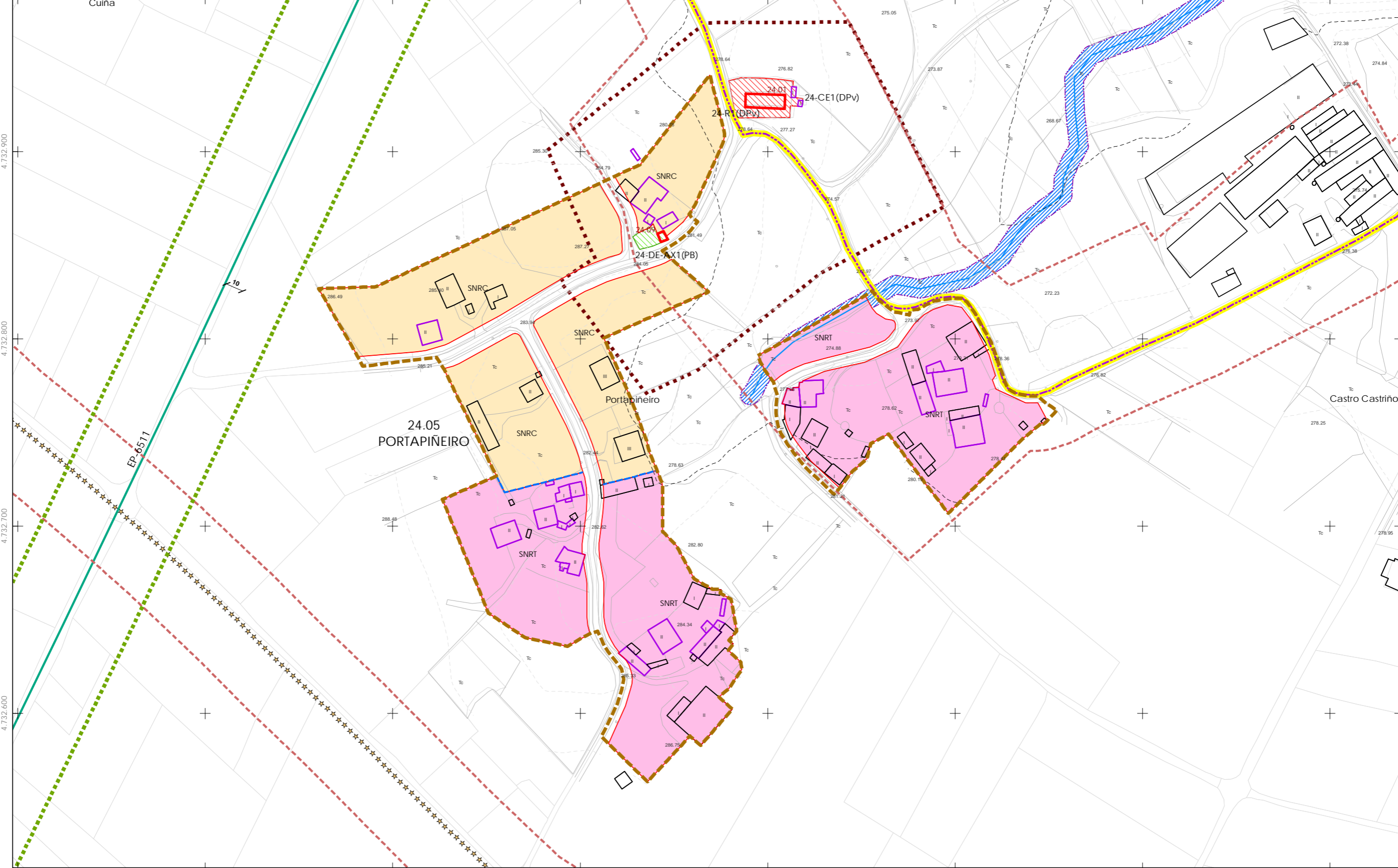
Liña de afectación DEP

Liña de afectación EST

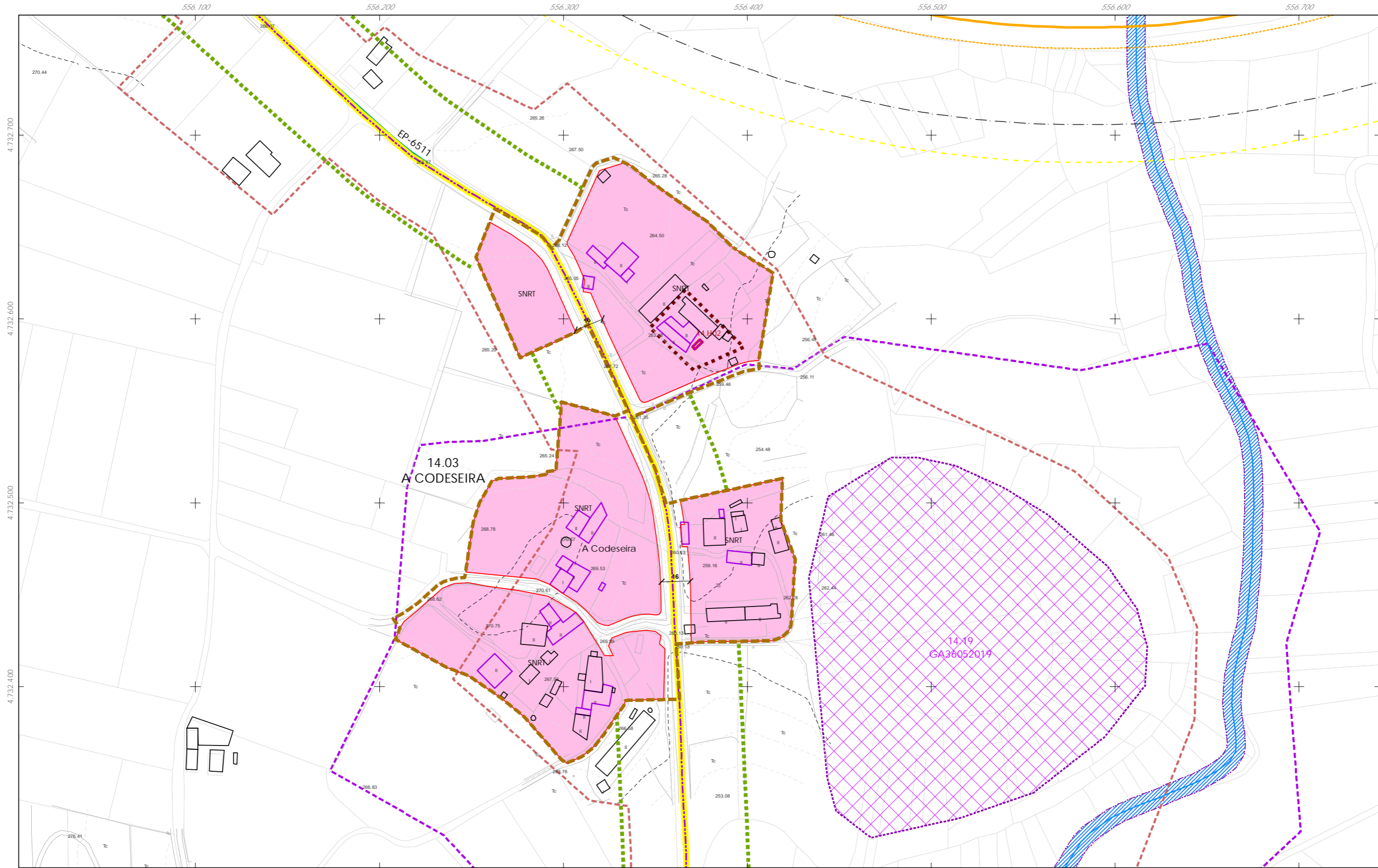
Dominio Público de Ferrocarris

Liña Lim. de Edificación FFCC

Zona de Afectación de FFCC



<p>CLASIFICACIÓN DO SOLO</p> <p>SOLO URBANO</p> <ul style="list-style-type: none"> S.U. (Solo Urbano Residencial) API- (Área de Planeamento Incorporado) <p>SOLO URBANIZABLE</p> <ul style="list-style-type: none"> SUD-R (S. Urbanizable Delimitado Residencial) SUD-I (S. Urbanizable Delimitado Industrial) Zona de servidume de protección de cauces 	<p>SOLO DE NÚCLEO RURAL</p> <ul style="list-style-type: none"> Delimitación de núcleo rural Solo de Núcleo Rural Común Solo de Núcleo Rural Tradicional Edificacions tradicionais Aliñación de edificación Aliñación de viaño Liña de cambio de ordenanza 	<p>PATRIMONIO CULTURAL</p> <ul style="list-style-type: none"> Patrimonio Cultural Contorno de protección API - Área de Protección Integral CPX - Contorno de protección de Xacemento Rutas culturais Camiño de Santiago - Via da Prata Camiño Real Territorio Histórico 	<p>Equipamentos</p> <ul style="list-style-type: none"> Zonas Verdes / Esp. Libres Dotacións IC (APAR / ESER) <p>Afectacións de estradas</p> <ul style="list-style-type: none"> EST (Estación) AUT (Autopista) DEP (Deposición) MUN (Municipal) FFCC (Ferrocarril) AVE (Autovía) 	<p>162/193 AE5</p> <p>GRÁFICO DE FOLLAS GRÁFICO DE HOJAS</p>	<p>Concello de SILLEDA</p> <p>AYUNTAMIENTO DE SILLEDA (PONTEVEDRA)</p> <p>PLAN XERAL DE ORDENACIÓN MUNICIPAL PLAN GENERAL DE ORDENACIÓN MUNICIPAL</p> <p>Alfonso Botana S.L.</p> <p>Aprobación Definitiva</p> <p>V. PLANOS DE ORDENACIÓN V. PLANOS DE ORDENACIÓN</p> <p>V.10 ORDENACIÓN NÚCLEOS RURAIS</p> <p>36052_PXOM_202303_AD</p> <p>Marzo 2023 Marzo 2023</p> <p>ETRS 89 29N EPSG: 28829</p> <p>1:2.000</p> <p>0 25 50 100 Metros</p>
--	---	--	---	---	---



- CLASIFICACIÓN DO SOLO**
- SOLO URBANO**
- S.U. (Solo Urbano Residencial)
 - API- (Área de Planeamento Incorporado)
- SOLO URBANIZABLE**
- SUD-R (S. Urbanizable Delimitado Residencial)
 - SUD-I (S. Urbanizable Delimitado Industrial)
 - Zona de servidume de protección de cauces

- SOLO DE NÚCLEO RURAL**
- Delimitación de núcleo rural
 - Solo de Núcleo Rural Común
 - Solo de Núcleo Rural Tradicional
 - Edificacions tradicionais
 - Aliñación de edificación
 - Aliñación de viaño
 - Liña de cambio de ordenanza

- PATRIMONIO CULTURAL**
- Patrimonio Cultural
 - Contorno de protección
 - API - Área de Protección Integral
 - CPX - Contorno de protección de Xacemento
 - Rutas culturais
 - Camiño de Santiago - Via da Prata
 - *** Camiño Real
 - Territorio Histórico
- 00.00 nº de catálogo GA36021000 código xacemento
00.00 nº de catálogo

- Equipamentos**
- Zonas Verdes / Esp. Libres
 - Dotacións IC (APAR / ESER)
- AJnº Áreas recreativas Jnº Xardin MDnº Merendeiro
CFnº Campo de festa Pnº Parque
CEnº Cemiterio Dnº Deportivo Rnº Religioso
Cnº Campam. xuvenil Enº Escola SAnº Sanitario-Asistencial
CAnº Camping MUnº Multiusos SCnº Sociocultural
Dnº Deportivo MAnº Matadeiro
- Afeccións de estradas: EST AUT DEP MUN FFCC AVE
- Caizada Liña de Dominio Público EST Liña de afección AUT Dominio Público de Ferrocarril
Liña límite de edif. Liña de Dominio Público AUT Liña de afección DEP Liña Lim. de Edificación FFCC
Zona de servidume Liña de afección EST Zona de Afección de FFCC



Concello de SILLEDA

CONCELLO DE SILLEDA (PONTEVEDRA)
AYUNTAMIENTO DE SILLEDA (PONTEVEDRA)

PLAN XERAL DE ORDENACIÓN MUNICIPAL
PLAN GENERAL DE ORDENACIÓN MUNICIPAL

Alfonso Botana S.L.
Aprobación Definitiva

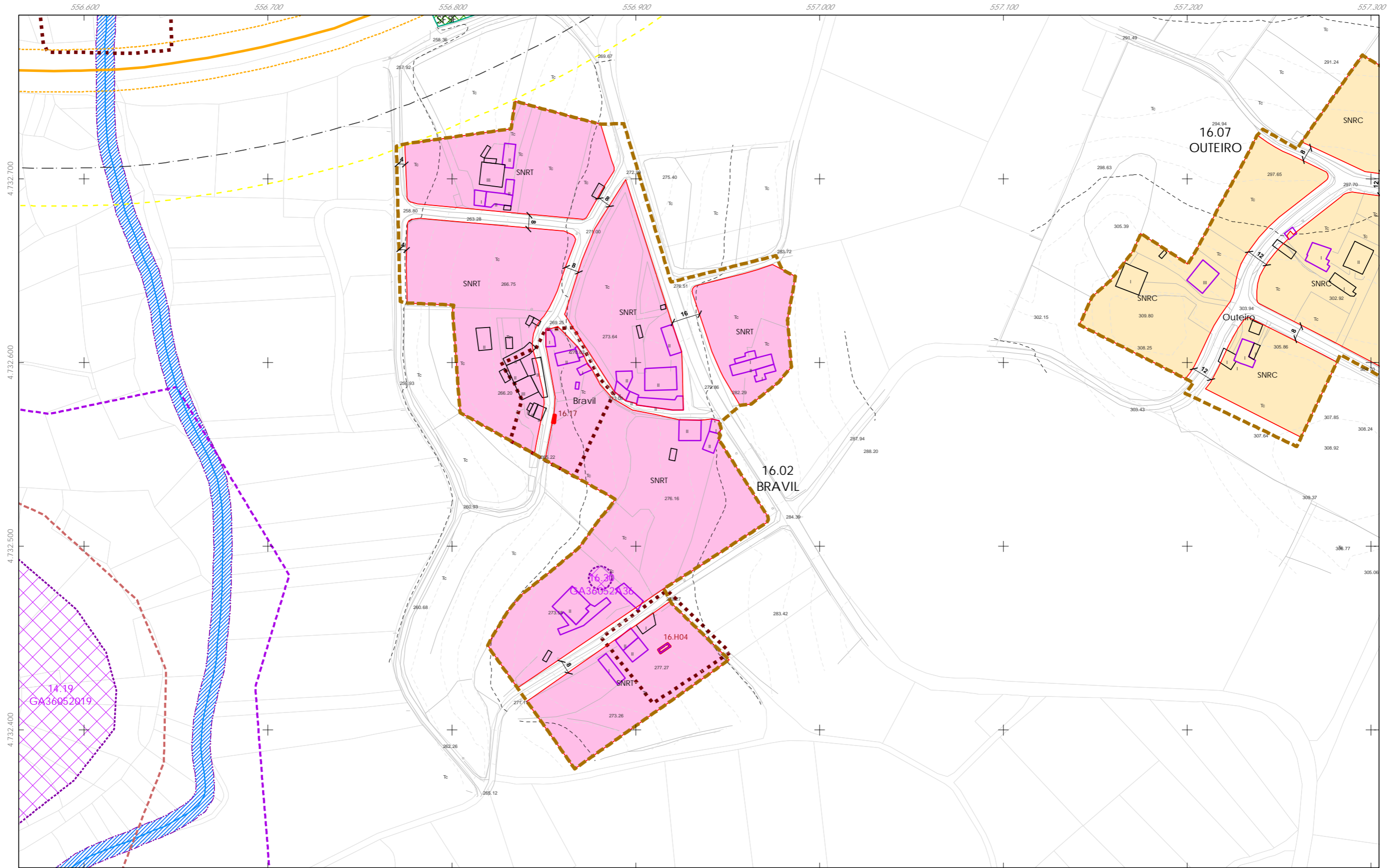
V. PLANOS DE ORDENACIÓN
V. PLANOS DE ORDENACIÓN

V.10 ORDENACIÓN NÚCLEOS RURAIS

36052_PXOM_202303_AD
Marzo 2023 ETRS 89 29N
EPSG: 28829

1:2.000

0 25 50 100 Metros

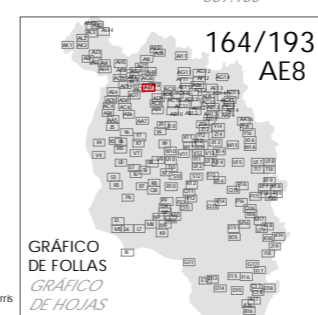


- CLASIFICACIÓN DO SOLO**
- SOLO URBANO**
- S.U. (Solo Urbano Residencial)
 - API- (Área de Planeamento Incorporado)
- SOLO URBANIZABLE**
- SUD-R (S. Urbanizable Delimitado Residencial)
 - SUD-I (S. Urbanizable Delimitado Industrial)
 - Zona de servidume de protección de cauces

- SOLO DE NÚCLEO RURAL**
- Delimitación de núcleo rural
 - Solo de Núcleo Rural Común
 - Solo de Núcleo Rural Tradicional
 - Edificacions tradicionais
 - Aliñación de edificación
 - Aliñación de viaño
 - Liña de cambio de ordenanza

- PATRIMONIO CULTURAL**
- Patrimonio Cultural
 - Contorno de protección
 - API - Área de Protección Integral
 - CPX - Contorno de protección de Xacemento
 - Rutas culturais
 - Camiño de Santiago - Via da Prata
 - *** Camiño Real
 - Territorio Histórico
- 00.00 nº de catálogo GA36021000 código xacemento
00.00 nº de catálogo

- Equipamentos**
- Zonas Verdes / Esp. Libres
 - Equipamentos
 - Dotacións IC (APAR / ESER)
- AJnº Áreas recreativas Jnº Xardín MDnº Merendeiro
 CFnº Campo de festa Pnº Parque
 CEnº Cemiterio Dnº Deportivo Rnº Religioso
 Cnº Campam. xuvenil Enº Escola SAnº Sanitario-Asistencial
 CAntº Camping MUnº Multiusos SCnº Sociocultural
 Dnº Deportivo MAnº Matadeiro
- Afeccións de estradas: EST (rojo), AUT (azul), DEP (verde), MUN (naranja), FFCC (amarillo), AVE (naranja claro)
 Calzada (negro), Línea de Dominio Público EST (rojo), Línea de Dominio Público AUT (azul), Línea de Dominio Público DEP (verde), Línea de Dominio Público FFCC (amarillo), Línea de Dominio Público AVE (naranja claro), Línea de afección AUT (azul), Línea de afección DEP (verde), Línea de afección FFCC (amarillo), Línea de afección EST (rojo), Zona de servidume (rojo), Zona de Afección de FFCC (amarillo)



Concello de SILLEDA

ALFONSO BOTANA

36052_PXOM_202303_AD

Marzo 2023

ETRS 89 29N
EPSG: 25829

1:2.000

0 25 50 100 Metros

CONCELLO DE SILLEDA (PONTEVEDRA)

AYUNTAMIENTO DE SILLEDA (PONTEVEDRA)

PLAN XERAL DE ORDENACIÓN MUNICIPAL

PLAN GENERAL DE ORDENACIÓN MUNICIPAL

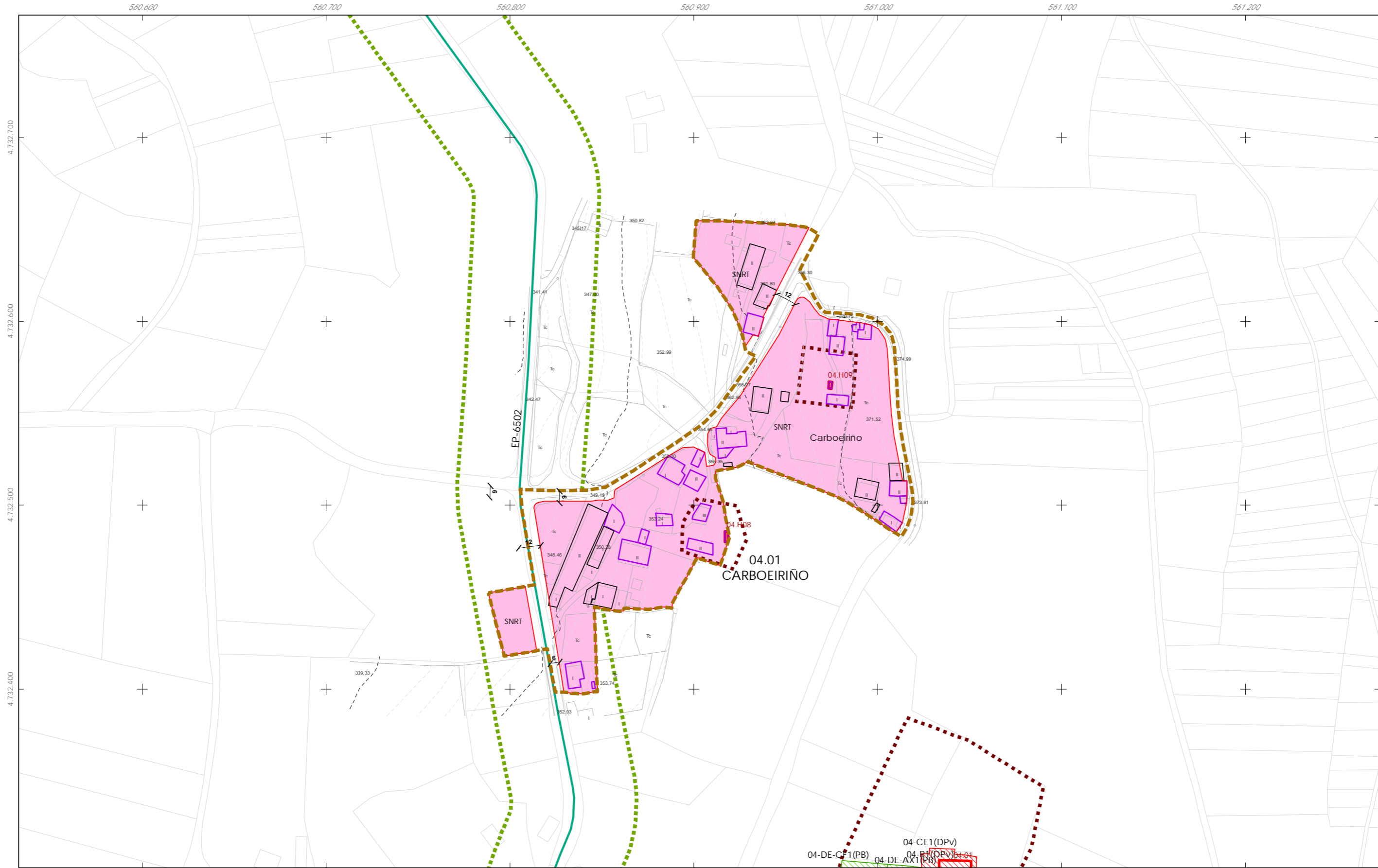
Alfonso Botana S.L.

Aprobación Definitiva

V. PLANOS DE ORDENACIÓN

V. PLANOS DE ORDENACIÓN

V.10 ORDENACIÓN NÚCLEOS RURAIS

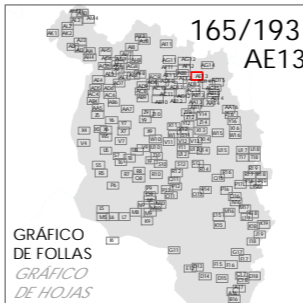


- CLASIFICACIÓN DO SOLO**
- SOLO URBANO**
- S.U. (Solo Urbano Residencial)
 - API- (Área de Planeamento Incorporado)
- SOLO URBANIZABLE**
- SUD-R (S. Urbanizable Delimitado Residencial)
 - SUD-I (S. Urbanizable Delimitado Industrial)
 - Zona de servidume de protección de cauces

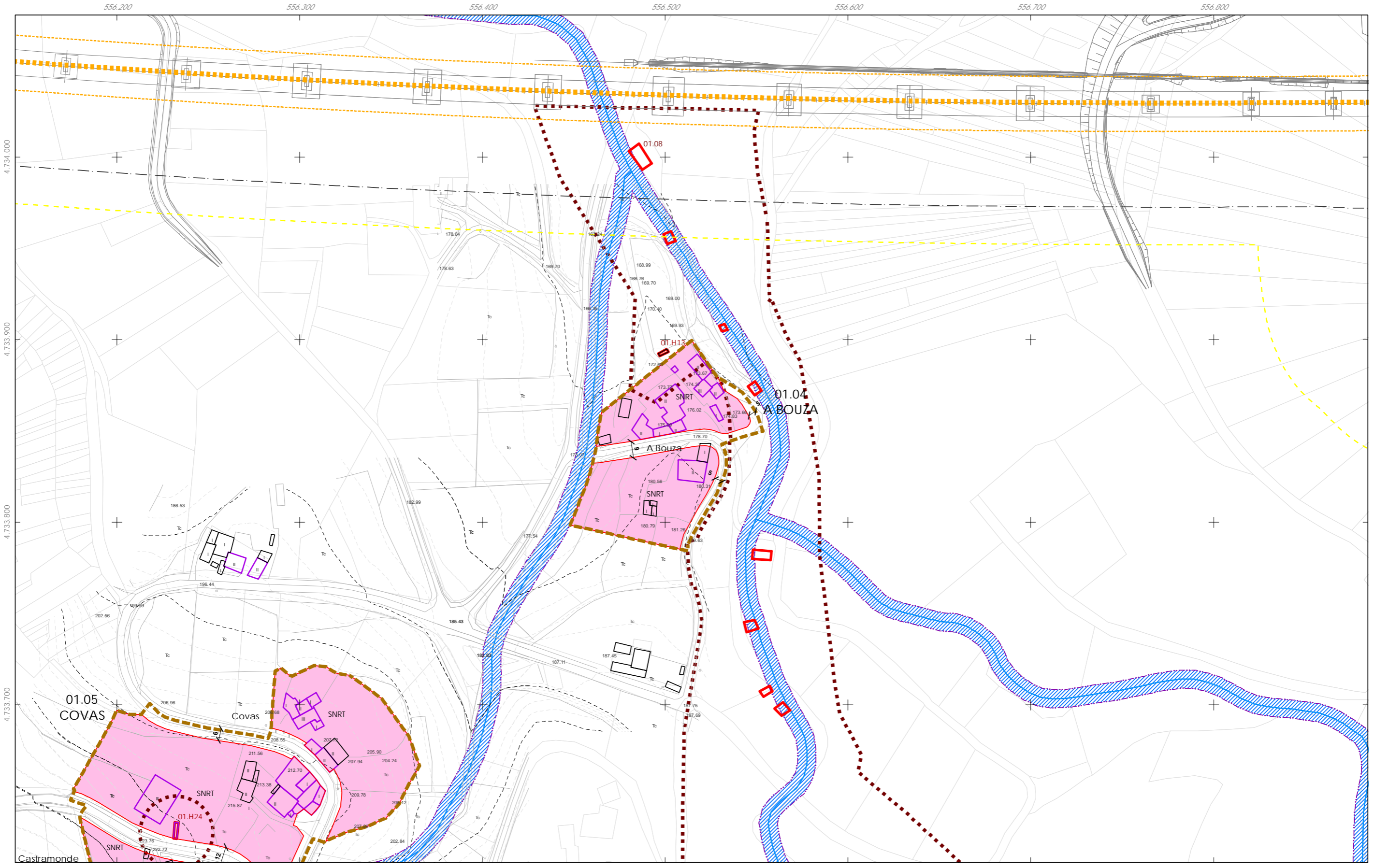
- SOLO DE NÚCLEO RURAL**
- Delimitación de núcleo rural
 - Solo de Núcleo Rural Común
 - Solo de Núcleo Rural Tradicional
 - Edificacions tradicionais
 - Aliñación de edificación
 - Aliñación de viaño
 - Línea de cambio de ordenanza

- PATRIMONIO CULTURAL**
- Patrimonio Cultural
 - Contorno de protección
 - API - Área de Protección Integral
 - CPX - Contorno de protección de Xacemento
 - Rutas culturais
 - Camiño de Santiago - Via da Prata
 - *** Camiño Real
 - Territorio Histórico
- 00.00 nº de catálogo GA36021000 código xacemento
00.00 nº de catálogo

- Equipamentos**
- Zonas Verdes / Esp. Libres
 - Equipamentos: AUnº Áreas recreativas, CFrº Campo de festa, CErº Cemiterio, Cnº Campam. xuvenil, CArº Camping, Dnº Deportivo
 - Jnº Xardin, Pnº Parque, Dnº DeportivoRnº Religioso, Erº Escola, MUJnº Multiusos, MAnº Matadeiro
 - MDnº Merendeiro
 - Dotacións IC (APAR / ESER)
- Afeccións de estradas**
- EST (ESTRADA) - AUT (AUTOPISTA) - DEP (DEVIACIÓN) - MUN (MUNICIPAL) - FFCC (FERROVIARIAS) - AVE (AUTOVÍAS)
 - Cañada
 - Línea de Dominio Público EST
 - Línea de Dominio Público AUT
 - Zona de servidume
 - Línea de afección AUT
 - Línea de afección DEP
 - Línea de afección EST
 - Dominio Público de Ferrocarril
 - Línea Lim. de Edificación FCCC
 - Zona de Afección de FFCC



<p>165/193 AE13</p> <p>Concello de SILLEDIA</p> <p>ALFONSO BOTANA</p> <p>36052_PXOM_202303_AD</p> <p>Marzo 2023</p> <p>1:2.000</p>		<p>CONCELLO DE SILLEDIA (PONTEVEDRA)</p> <p>AYUNTAMIENTO DE SILLEDA (PONTEVEDRA)</p> <p>PLAN XERAL DE ORDENACIÓN MUNICIPAL</p> <p>PLAN GENERAL DE ORDENACIÓN MUNICIPAL</p>
		<p>Alfonso Botana S.L.</p> <p>Aprobación Definitiva</p> <p>V. PLANOS DE ORDENACIÓN</p> <p>V. PLANOS DE ORDENACIÓN</p> <p>V.10 ORDENACIÓN NÚCLEOS RURAIS</p>
<p>ETRS 89 29N</p> <p>EPSG: 25829</p> <p>0 25 50 100 Metros</p>		



- CLASIFICACIÓN DO SOLO**
- SOLO URBANO**
- S.U. (Solo Urbano Residencial)
 - API - (Área de Planeamento Incorporado)
- SOLO URBANIZABLE**
- SUD-R (S. Urbanizable Delimitado Residencial)
 - SUD-I (S. Urbanizable Delimitado Industrial)
 - Zona de servidume de protección de cauces

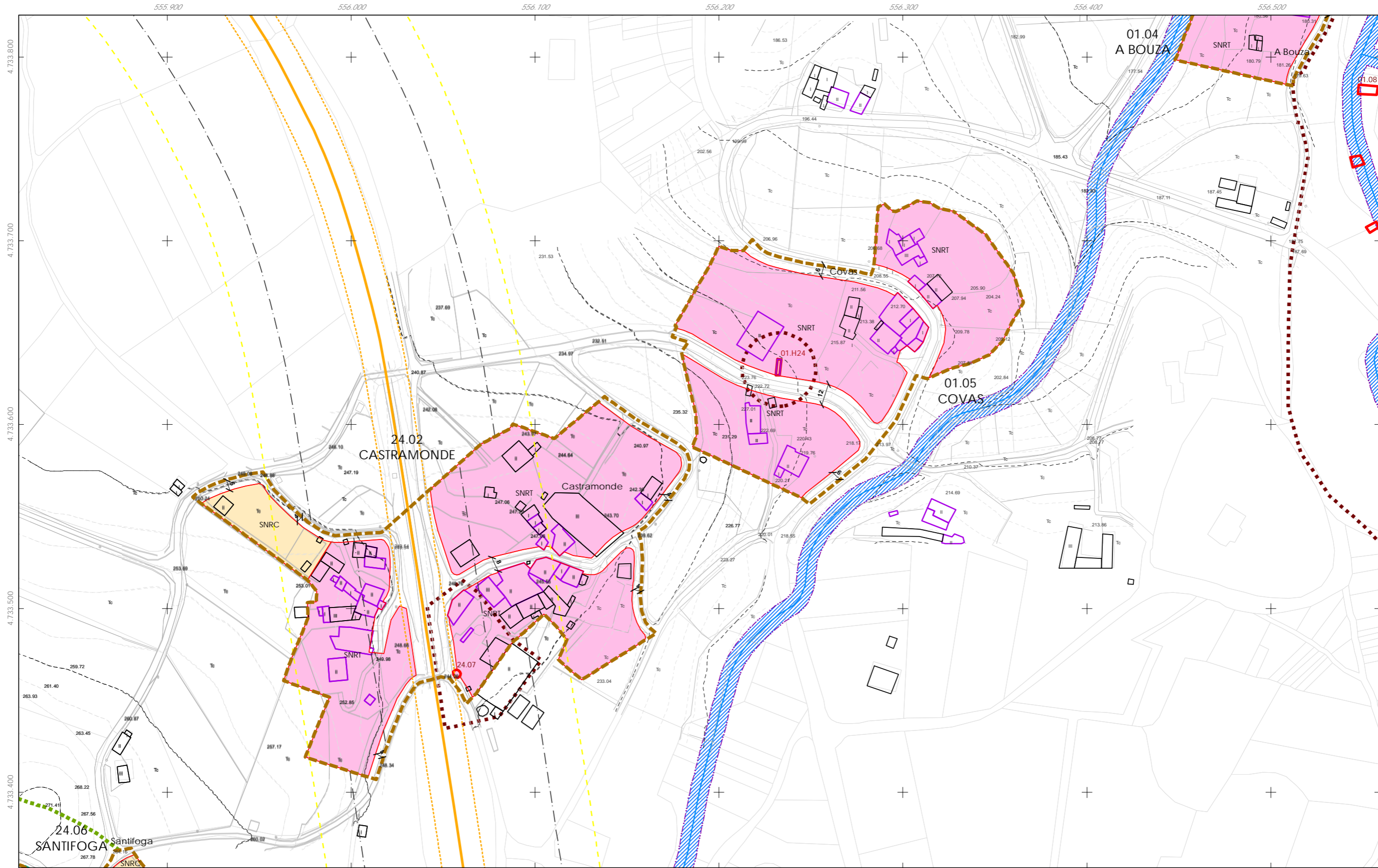
- SOLO DE NÚCLEO RURAL**
- Delimitación de núcleo rural
 - Solo de Núcleo Rural Común
 - Solo de Núcleo Rural Tradicional
 - Edificacións tradicionais
 - Aliñación de edificación
 - Aliñación de viairo
 - Liña de cambio de ordenanza

- PATRIMONIO CULTURAL**
- Patrimonio Cultural
 - Contorno de protección
 - API - Área de Protección Integral
 - CPX - Contorno de protección de Xacemento
 - Rutas culturais
 - Camiño de Santiago - Via da Prata
 - Camiño Real
 - Territorio Histórico
- 00.00 nº de catálogo GA36021000 código xacemento
00.00 nº de catálogo

- Equipamentos**
- Zonas Verdes / Esp. Libres
 - Equipamentos
 - Dotacións IC (APAR / ESER)
- Afectacións de estradas**
- EST (Estación)
 - AUT (Autopista)
 - DEP (Deposición)
 - MUN (Municipal)
 - FFCC (Ferrocarril)
 - AVE (Autovía)
- Alíneas de dominio público**
- Liña de Dominio Público EST
 - Liña de Dominio Público AUT
 - Liña de Dominio Público DEP
 - Liña de Dominio Público FFCC
 - Liña de Dominio Público AVE



<p>Concello de SILLEDA</p> <p>ALFONSO BOTANA</p> <p>36052_PXOM_202303_AD</p> <p>Marzo 2023</p> <p>1:2.000</p>	<p>CONCELLO DE SILLEDA (PONTEVEDRA)</p> <p>AYUNTAMIENTO DE SILLEDA (PONTEVEDRA)</p> <p>PLAN XERAL DE ORDENACIÓN MUNICIPAL</p> <p>PLAN GENERAL DE ORDENACIÓN MUNICIPAL</p> <p>Alfonso Botana S.L.</p> <p>Aprobación Definitiva</p> <p>V. PLANOS DE ORDENACIÓN</p> <p>V. PLANOS DE ORDENACIÓN</p> <p>V.10 ORDENACIÓN NÚCLEOS RURAIS</p>		<p>0 25 50 100</p> <p>Metros</p>



CLASIFICACIÓN DO SOLO

SOLO URBANO

- S.U. (Solo Urbano Residencial)
- API- (Área de Planeamento Incorporado)

SOLO URBANIZABLE

- SUD-R (S. Urbanizable Delimitado Residencial)
- SUD-I (S. Urbanizable Delimitado Industrial)
- Zona de servidume de protección de cauces

SOLO DE NÚCLEO RURAL

- Delimitación de núcleo rural
- Solo de Núcleo Rural Común
- Solo de Núcleo Rural Tradicional
- Edificacions tradicionais
- Aliñación de edificación
- Aliñación de viaño
- Liña de cambio de ordenanza

PATRIMONIO CULTURAL

- Patrimonio Cultural
- Contorno de protección
- API - Área de Protección Integral
- CPX - Contorno de protección de Xacemento
- Rutas culturais
- Camiño de Santiago - Via da Prata
- Camiño Real
- Territorio Histórico

00.00 nº de catálogo GA36021000 código xacemento
00.00 nº de catálogo

Equipamentos

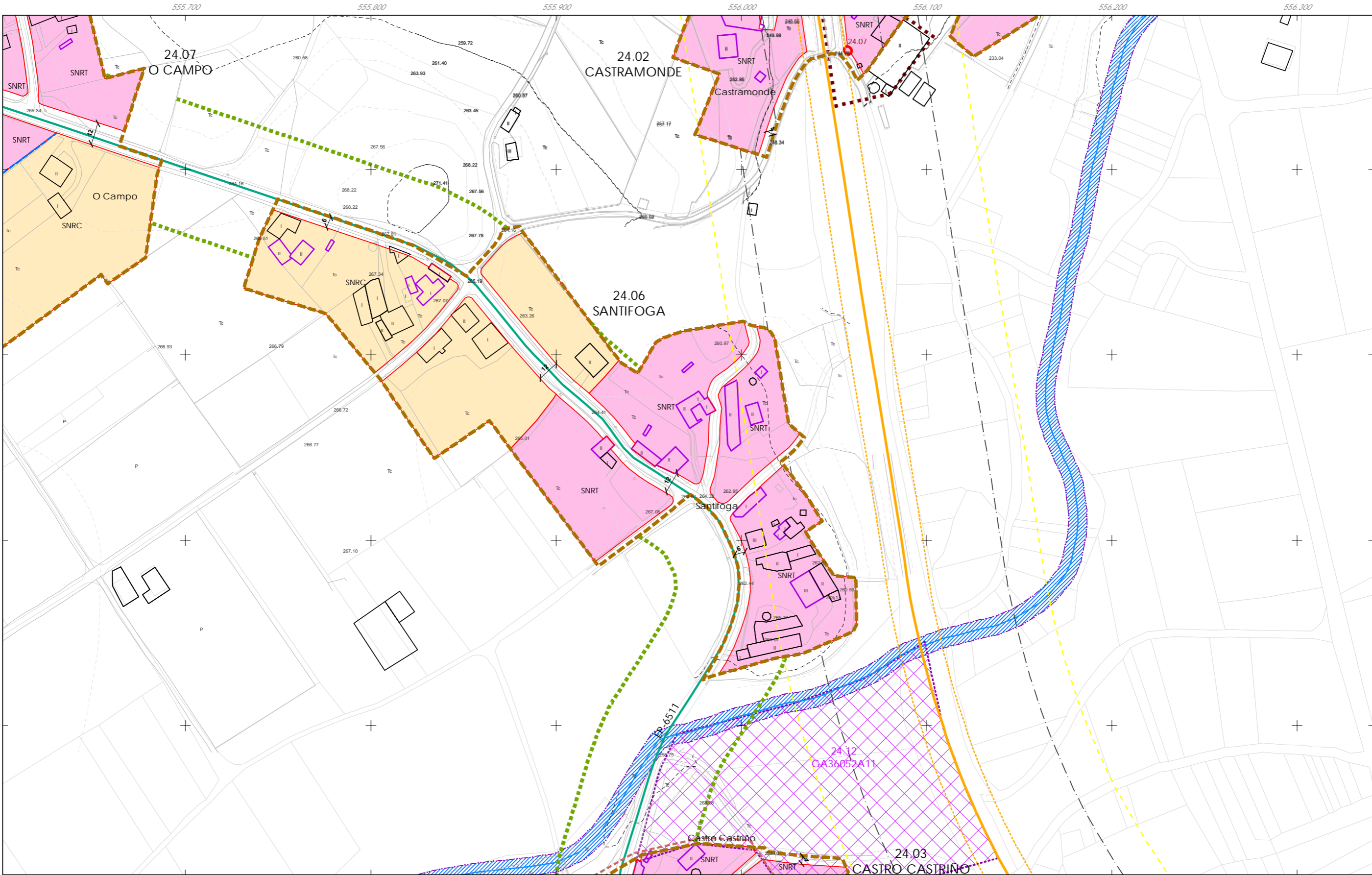
- Zonas Verdes / Esp. Libres
- Dotacións IC (APAR / ESER)
- Áreas recreativas
- Campos de festa
- Cementerio
- Campam. xuvenil
- Camping
- Deportivo
- Xardín
- Parque
- Deportivo/Rnº
- Escuela
- Multilúos
- Merendeiro
- Relixioso
- Sanitario-Asistencial
- Sociocultural
- Matadeiro

Alcencións de estradas: EST, AUT, DEP, MUN, FFCC, AVE

Caizada, Líña de Dominio Público EST, Líña de Dominio Público AUT, Líña de Dominio Público DEP, Líña de Dominio Público FFCC, Líña de Dominio Público AVE, Zona de servidume, Líña de afectación EST, Líña de afectación AUT, Líña de afectación DEP, Líña de afectación FFCC, Zona de Afectación de FFCC



<p>Concello de SILLEDIA</p> <p>ALFONSO BOTANA S.L.</p> <p>36052_PXOM_202303_AD</p> <p>Marzo 2023</p> <p>1:2.000</p>	<p>CONCELLO DE SILLEDIA (PONTEVEDRA)</p> <p>AYUNTAMIENTO DE SILLEDIA (PONTEVEDRA)</p> <p>PLAN XERAL DE ORDENACIÓN MUNICIPAL</p> <p>PLAN GENERAL DE ORDENACIÓN MUNICIPAL</p> <p>Alfonso Botana S.L.</p> <p>Aprobación Definitiva</p> <p>V. PLANOS DE ORDENACIÓN</p> <p>V. PLANOS DE ORDENACIÓN</p> <p>V.10 ORDENACIÓN NÚCLEOS RURAIS</p> <p>0 25 50 100 Metros</p>
--	--

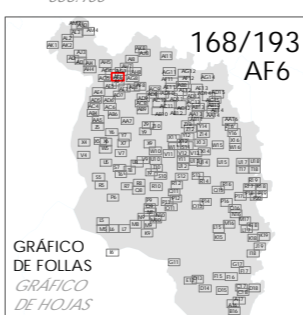


- CLASIFICACIÓN DO SOLO**
- SOLO URBANO**
- S.U. (Solo Urbano Residencial)
 - API- (Área de Planeamento Incorporado)
- SOLO URBANIZABLE**
- SUD-R (S. Urbanizable Delimitado Residencial)
 - SUD-I (S. Urbanizable Delimitado Industrial)
 - Zona de servidume de protección de cauces

- SOLO DE NÚCLEO RURAL**
- Delimitación de núcleo rural
 - Solo de Núcleo Rural Común
 - Solo de Núcleo Rural Tradicional
 - Edificacions tradicionais
 - Aliñación de edificación
 - Aliñación de viairo
 - Liña de cambio de ordenanza

- PATRIMONIO CULTURAL**
- Patrimonio Cultural
 - Contorno de protección
 - API - Área de Protección Integral
 - CPX - Contorno de protección de Xacemento
 - Rutas culturais
 - Camiño de Santiago - Via da Prata
 - *** Camiño Real
 - Territorio Histórico
- 00.00 nº de catálogo GA36021000 código xacemento
00.00 nº de catálogo

- Equipamentos**
- Zonas Verdes / Esp. Libres
 - Equipamentos
 - Dotacións IC (APAR / ESER)
- AJnº Áreas recreativas Jnº Xardin MDnº Merendeiro
 CFnº Campo de festa Pnº Parque
 CEnº Cemiterio Dnº DeportivoRnº Religioso
 Cnº Campam. xuvenil Enº Escola SAnº Sanitario-Asistencial
 CAnº Camping MUnº Multiusos SCnº Sociocultural
 Dnº Deportivo MAnº Matadeiro
- Afeccións de estradas EST AUT DEP MUN FFCC AVE
 Calzada Línea de Dominio Público EST Línea de afectación AUT Dominio Público de Ferrocarril
 Línea límite de edif. Línea de Dominio Público AUT Línea de afectación DEP Línea Lim. de Edificación FFCC
 Zona de servidume Línea de afectación EST Zona de Afección de FFCC



CONCELLO DE SILLEDA (PONTEVEDRA)
AYUNTAMIENTO DE SILLEDA (PONTEVEDRA)

PLAN XERAL DE ORDENACIÓN MUNICIPAL
PLAN GENERAL DE ORDENACIÓN MUNICIPAL

Alfonso Botana S.L.
Aprobación Definitiva

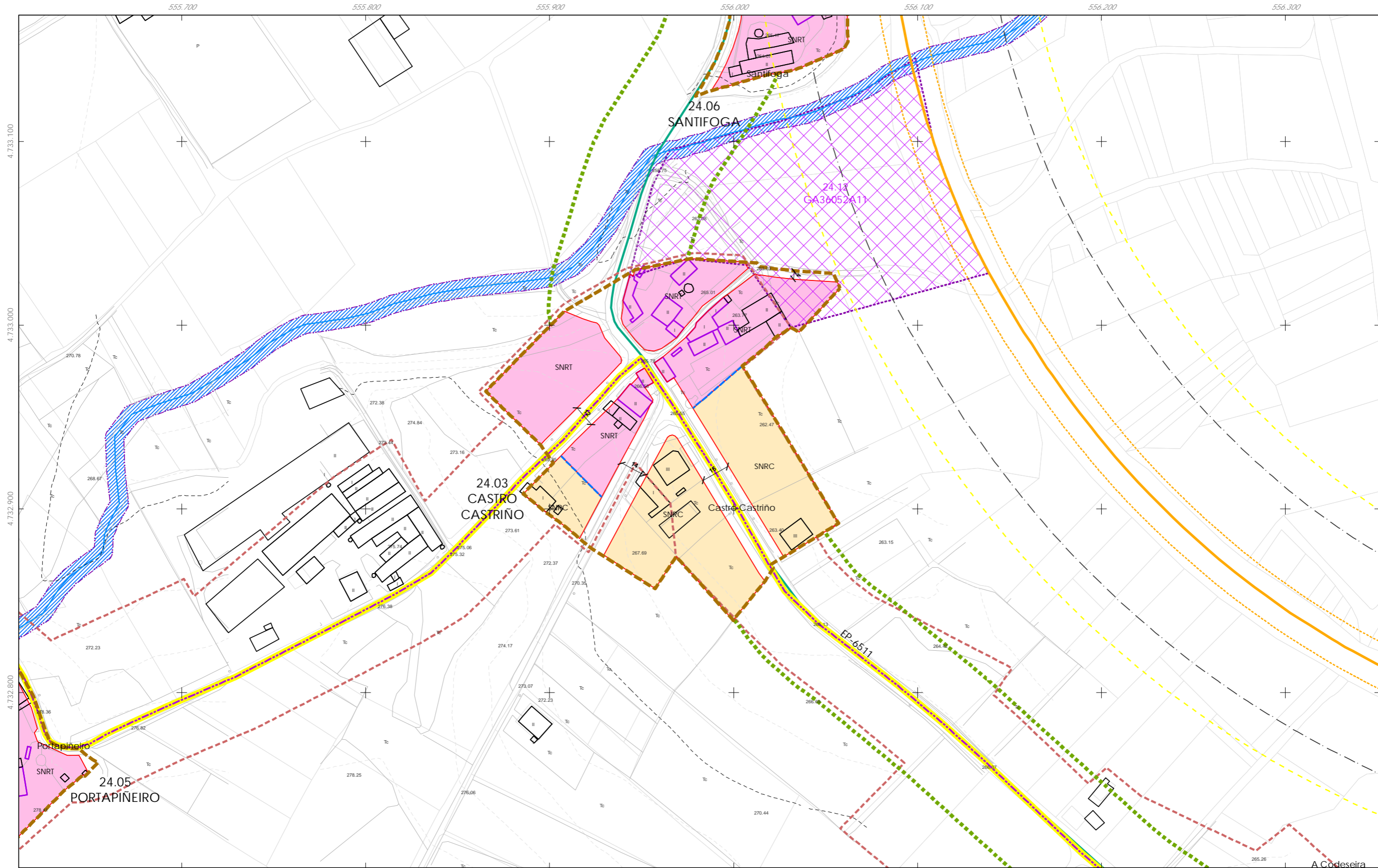
V. PLANOS DE ORDENACIÓN
V. PLANOS DE ORDENACIÓN

V.10 ORDENACIÓN NÚCLEOS RURAIS

36052_PXOM_202303_AD
Marzo 2023 ETRS 89 29N
Marzo 2023 EPSG: 28829

1:2.000

0 25 50 100 Metros

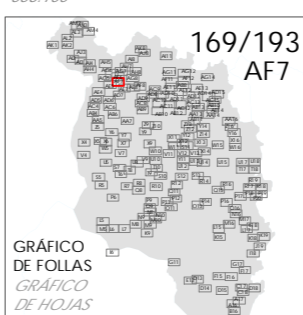


- CLASIFICACIÓN DO SOLO**
- SOLO URBANO**
- S.U. (Solo Urbano Residencial)
 - API- (Área de Planeamento Incorporado)
- SOLO URBANIZABLE**
- SUD-R (S. Urbanizable Delimitado Residencial)
 - SUD-I (S. Urbanizable Delimitado Industrial)
 - Zona de servidume de protección de cauces

- SOLO DE NÚCLEO RURAL**
- Delimitación de núcleo rural
 - Solo de Núcleo Rural Común
 - Solo de Núcleo Rural Tradicional
 - Edificacións tradicionais
 - Aliñación de edificación
 - Aliñación de viario
 - Liña de cambio de ordenanza

- PATRIMONIO CULTURAL**
- Patrimonio Cultural
 - Contorno de protección
 - API - Área de Protección Integral
 - CPX - Contorno de protección de Xacemento
 - Rutas culturais
 - Camiño de Santiago - Via da Prata
 - *** Camiño Real
 - Territorio Histórico
- 00.00 nº de catálogo GA36021000 código xacemento
00.00 nº de catálogo

- Equipamentos**
- Zonas Verdes / Esp. Libres
 - Dotacións IC (APAR / ESER)
- AJnº Áreas recreativas Jnº Xardin MDnº Merendeiro
CFnº Campo de festa Pnº Parque
CEnº Cemiterio Dnº Deportivo Rnº Religioso
Cnº Campam. xuvenil Enº Escola SAnº Sanitario-Asistencial
CAmº Camping MUnº Multiusos SCnº Sociocultural
Dnº Deportivo MAnº Matadeiro
- Afeccións de estradas: EST AUT DEP MUN FFCC AVE
- Caizada
 - Liña de Dominio Público EST
 - Liña de Dominio Público AUT
 - Zona de servidume
 - Liña de afección AUT
 - Liña de afección DEP
 - Liña de afección EST
 - Dominio Público de Ferrocarril
 - Liña Lim. de Edificación FFCC
 - Zona de Afección de FFCC



169/193 AF7

Concello de SILLEDA

ALFONSO BOTANA
ARQUITECTURA URBANÍSTICA E INGENIERÍA

36052_PXOM_202303_AD
Marzo 2023 ETRS 89 29N
EPSG: 28829

1:2.000

0 25 50 100 Metros

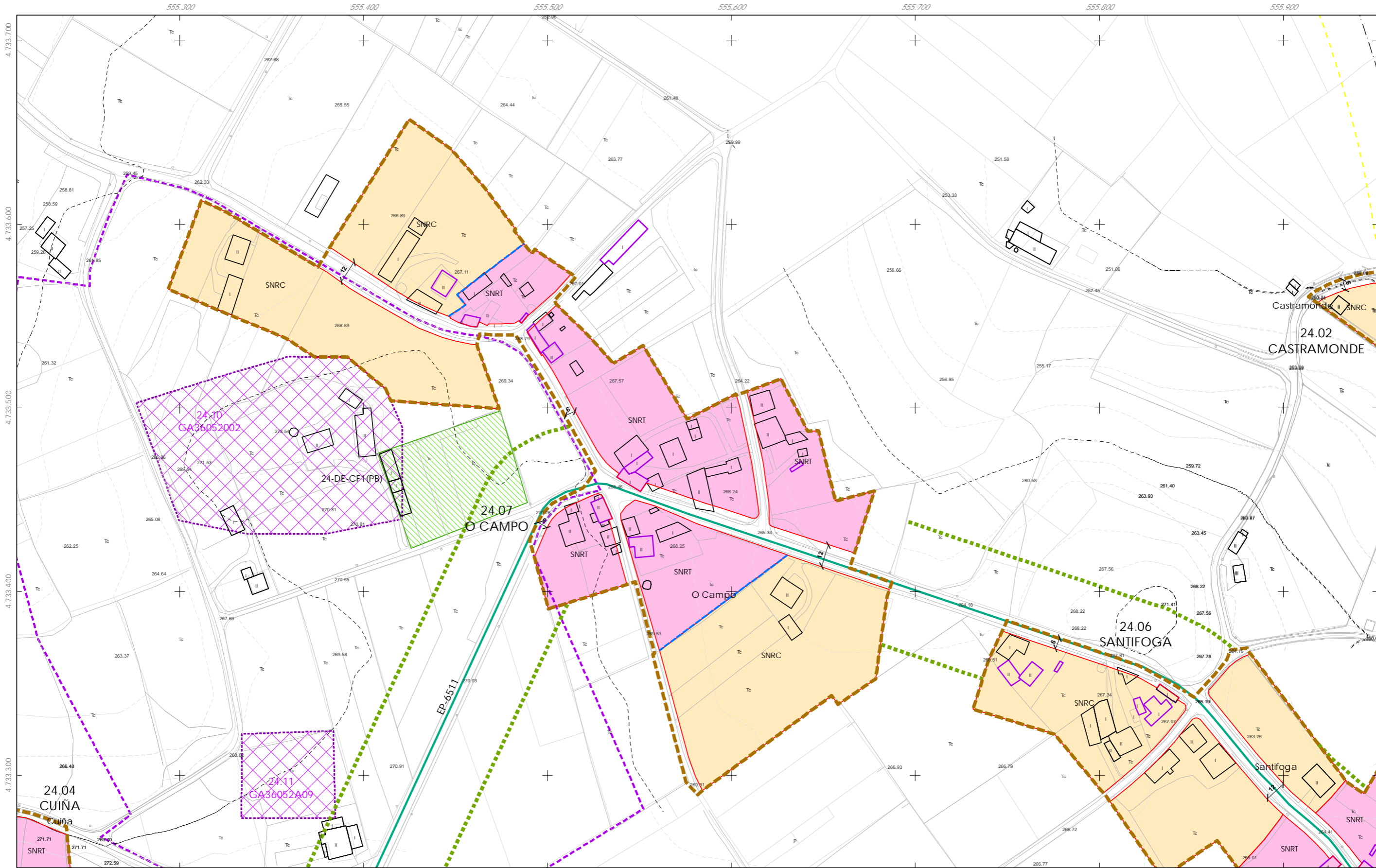
CONCELLO DE SILLEDA (PONTEVEDRA)
AYUNTAMIENTO DE SILLEDA (PONTEVEDRA)

PLAN XERAL DE ORDENACIÓN MUNICIPAL
PLAN GENERAL DE ORDENACIÓN MUNICIPAL

Alfonso Botana S.L.
Aprobación Definitiva

V. PLANOS DE ORDENACIÓN
V. PLANOS DE ORDENACIÓN

V.10 ORDENACIÓN NÚCLEOS RURAIS

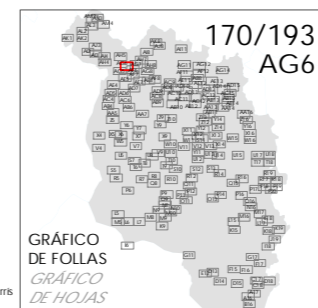


CLASIFICACIÓN DO SOLO
SOLO URBANO
 S.U. (Solo Urbano Residencial)
 API - (Área de Planeamento Incorporado)
SOLO URBANIZABLE
 SUD-R (S. Urbanizable Delimitado Residencial)
 SUD-I (S. Urbanizable Delimitado Industrial)
 Zona de servidume de protección de cauces

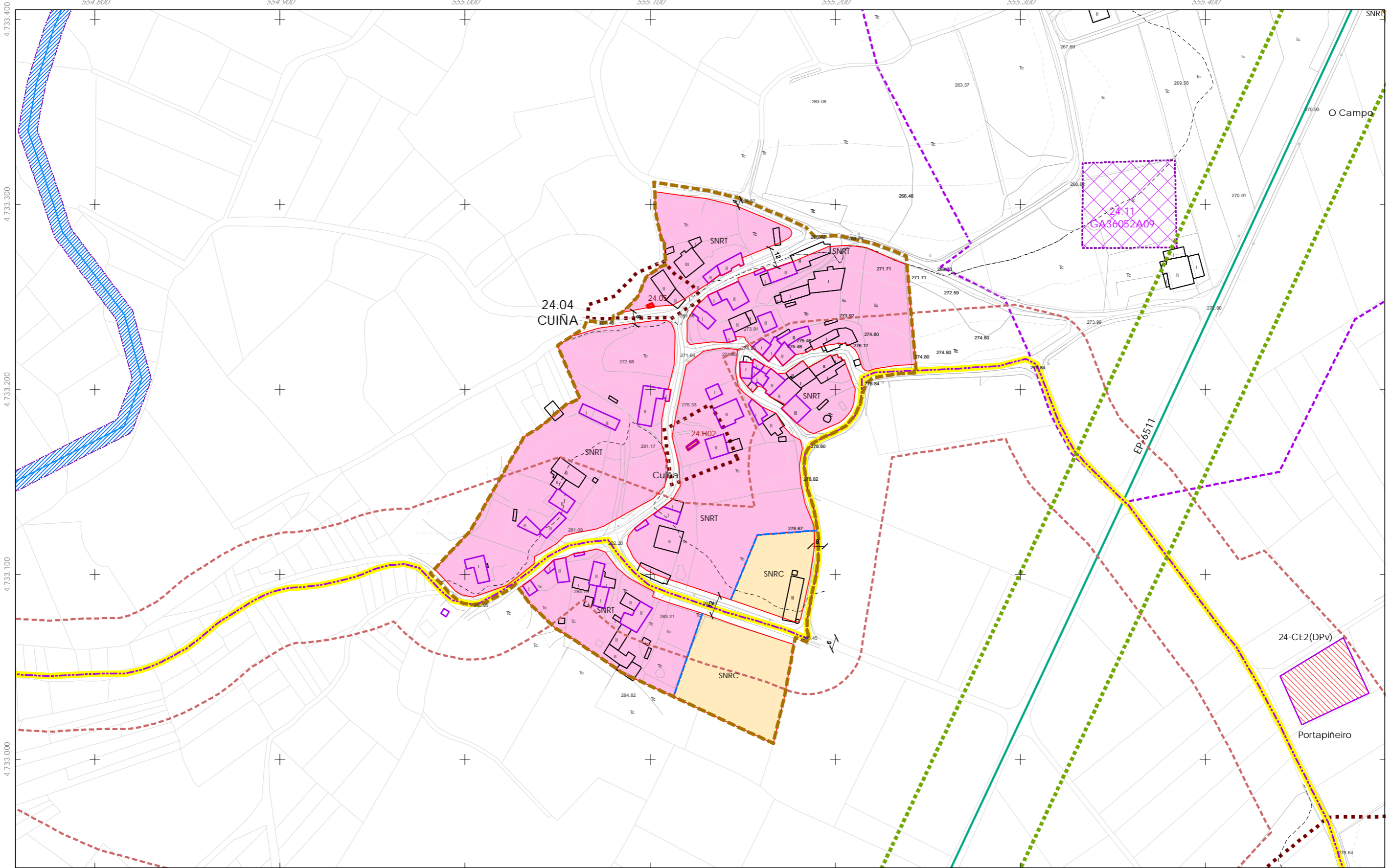
SOLO DE NÚCLEO RURAL
 Delimitación de núcleo rural
 Solo de Núcleo Rural Común
 Solo de Núcleo Rural Tradicional
 Edificacións tradicionais
 Aliñación de edificación
 Aliñación de viaño
 Línea de cambio de ordenanza

PATRIMONIO CULTURAL
 Patrimonio Cultural
 Contorno de protección
 API - Área de Protección Integral
 CPX - Contorno de protección de Xacemento
 Rutas culturais
 Camiño de Santiago - Via da Prata
 Camiño Real
 Territorio Histórico
 00.00 nº de catálogo GA36021000 código xacemento
 00.00 nº de catálogo

Equipamentos
 Zonas Verdes / Esp. Libres
 código nº-SE (sistema existente)
 código nº-SN (sistema novo)
 (Pv) - Titularidade privada
 AUnº Áreas recreativas Jnº Xardín MDnº Merendeiro
 CFnº Campo de festa Pnº Parque
 CEnº Cemiterio Dnº DeportivoRnº Religioso
 Cnº Campam. xuvenil Enº Escola SAnº Sanitario-Asistencial
 CAnº Camping MUJnº Multiusos SCRnº Sociocultural
 Dnº Deportivo MANº Matadeiro
 Afeccións de estradas EST AUT DEP MUN FFCC AVE
 Calzada Línea de Dominio Público EST Línea de afección AUT Dominio Público de Ferrocarrís
 Línea límite de edif. Línea de Dominio Público AUT Línea de afección DEP Línea Lim. de Edificación FFCC
 Zona de servidume Línea de afección EST Zona de Afección de FFCC



Concello de SILLEDA
ALFONSO BOTANA
 36052_PXOM_202303_AD
 Marzo 2023 ETRS 89 29N EPSG: 25829
 1:2.000
CONCELLO DE SILLEDA (PONTEVEDRA)
 AYUNTAMIENTO DE SILLEDA (PONTEVEDRA)
 PLAN XERAL DE ORDENACIÓN MUNICIPAL
 PLAN GENERAL DE ORDENACIÓN MUNICIPAL
Alfonso Botana S.L.
 Aprobación Definitiva
 V. PLANOS DE ORDENACIÓN
 V. PLANOS DE ORDENACIÓN
 V.10 ORDENACIÓN NÚCLEOS RURAIS
 0 25 50 100 Metros

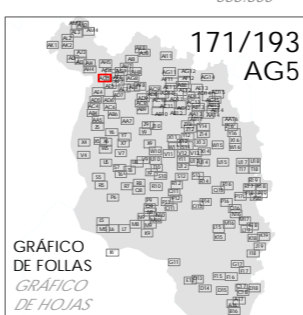


- CLASIFICACIÓN DO SOLO**
- SOLO URBANO**
- S.U. (Solo Urbano Residencial)
 - AP- (Área de Planeamento Incorporado)
- SOLO URBANIZABLE**
- SUD-R (S. Urbanizable Delimitado Residencial)
 - SUD-I (S. Urbanizable Delimitado Industrial)
 - Zona de servidume de protección de cauces

- SOLO DE NÚCLEO RURAL**
- Delimitación de núcleo rural
 - Solo de Núcleo Rural Común
 - Solo de Núcleo Rural Tradicional
 - Edificacions tradicionais
 - Aliñación de edificación
 - Aliñación de viairo
 - Liña de cambio de ordenanza

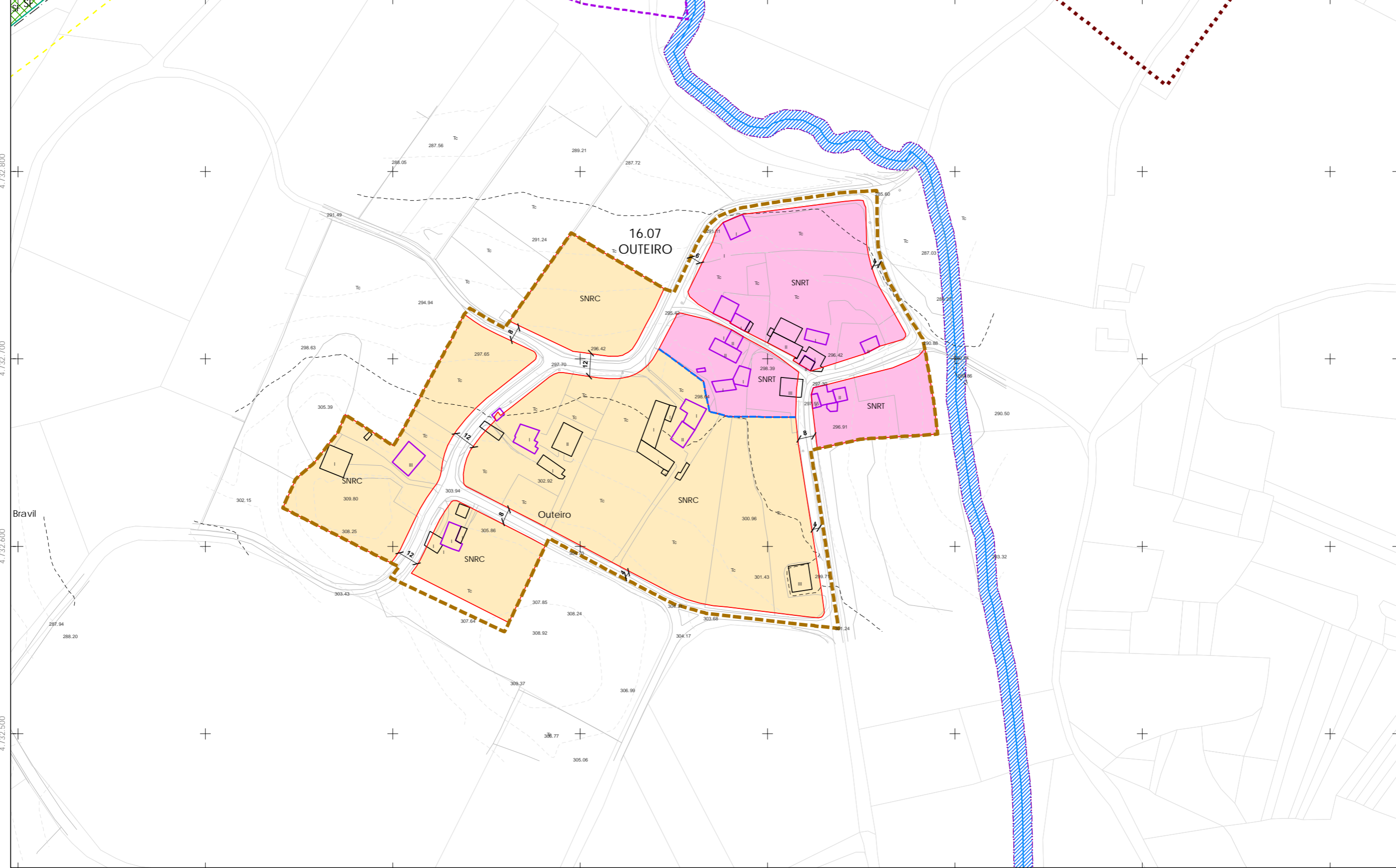
- PATRIMONIO CULTURAL**
- Patrimonio Cultural
 - Contorno de protección
 - API - Área de Protección Integral
 - CPX - Contorno de protección de Xacemento
 - Rutas culturais
 - Camiño de Santiago - Via da Prata
 - Camiño Real
 - Territorio Histórico

- Equipamentos**
- Zonas Verdes / Esp. Libres
 - Dotacións IC (APAR / ESER)
 - Equipamentos
 - Zonas Verdes / Esp. Libres
- Afectacións de estradas**
- EST (Estrada)
 - AUT (Autopista)
 - DEP (Deposición)
 - MUN (Municipal)
 - FFCC (Ferrocarril)
 - AVE (Autovía)



<p>Concello de SILLEDA</p> <p>ALFONSO BOTANA</p> <p>36052_PXOM_202303_AD</p> <p>Marzo 2023</p> <p>1:2.000</p>	<p>CONCELLO DE SILLEDA (PONTEVEDRA)</p> <p>AYUNTAMIENTO DE SILLEDA (PONTEVEDRA)</p> <p>PLAN XERAL DE ORDENACIÓN MUNICIPAL</p> <p>PLAN GENERAL DE ORDENACIÓN MUNICIPAL</p> <p>Alfonso Botana S.L.</p> <p>Aprobación Definitiva</p> <p>V. PLANOS DE ORDENACIÓN</p> <p>V.10 ORDENACIÓN NÚCLEOS RURAIS</p> <p>0 25 50 100 Metros</p>
--	---

00.00 n° de catálogo GA36021000 código xacemento
00.00 n° de catálogo



CLASIFICACIÓN DO SOLO

SOLO URBANO

- S.U. (Solo Urbano Residencial)
- API- (Área de Planeamento Incorporado)

SOLO URBANIZABLE

- SUD-R (S. Urbanizable Delimitado Residencial)
- SUD-I (S. Urbanizable Delimitado Industrial)
- Zona de servidume de protección de cauces

SOLO DE NÚCLEO RURAL

- Delimitación de núcleo rural
- Solo de Núcleo Rural Común
- Solo de Núcleo Rural Tradicional
- Edificacions tradicionais
- Aliñación de edificación
- Aliñación de viaño
- Liña de cambio de ordenanza

PATRIMONIO CULTURAL

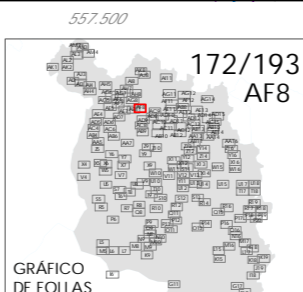
- Patrimonio Cultural
- Contorno de protección
- API - Área de Protección Integral
- CPX - Contorno de protección de Xacemento
- Rutas culturais
- Camiño de Santiago - Via da Prata
- Camiño Real
- Territorio Histórico

Equipamentos

- Zonas Verdes / Esp. Libres
- Dotacións IC (APAR / ESER)
- Equipamentos
- Zonas Verdes / Esp. Libres

Afectacións de estradas

- EST
- AUT
- DEP
- MUN
- FFCC
- AVE



CONCELLO DE SILLEDA (PONTEVEDRA)

AYUNTAMIENTO DE SILLEDA (PONTEVEDRA)

PLAN XERAL DE ORDENACIÓN MUNICIPAL

PLAN GENERAL DE ORDENACIÓN MUNICIPAL

Alfonso Botana S.L.

Aprobación Definitiva

V. PLANOS DE ORDENACIÓN

V.10 ORDENACIÓN NÚCLEOS RURAIS

36052_PXOM_202303_AD

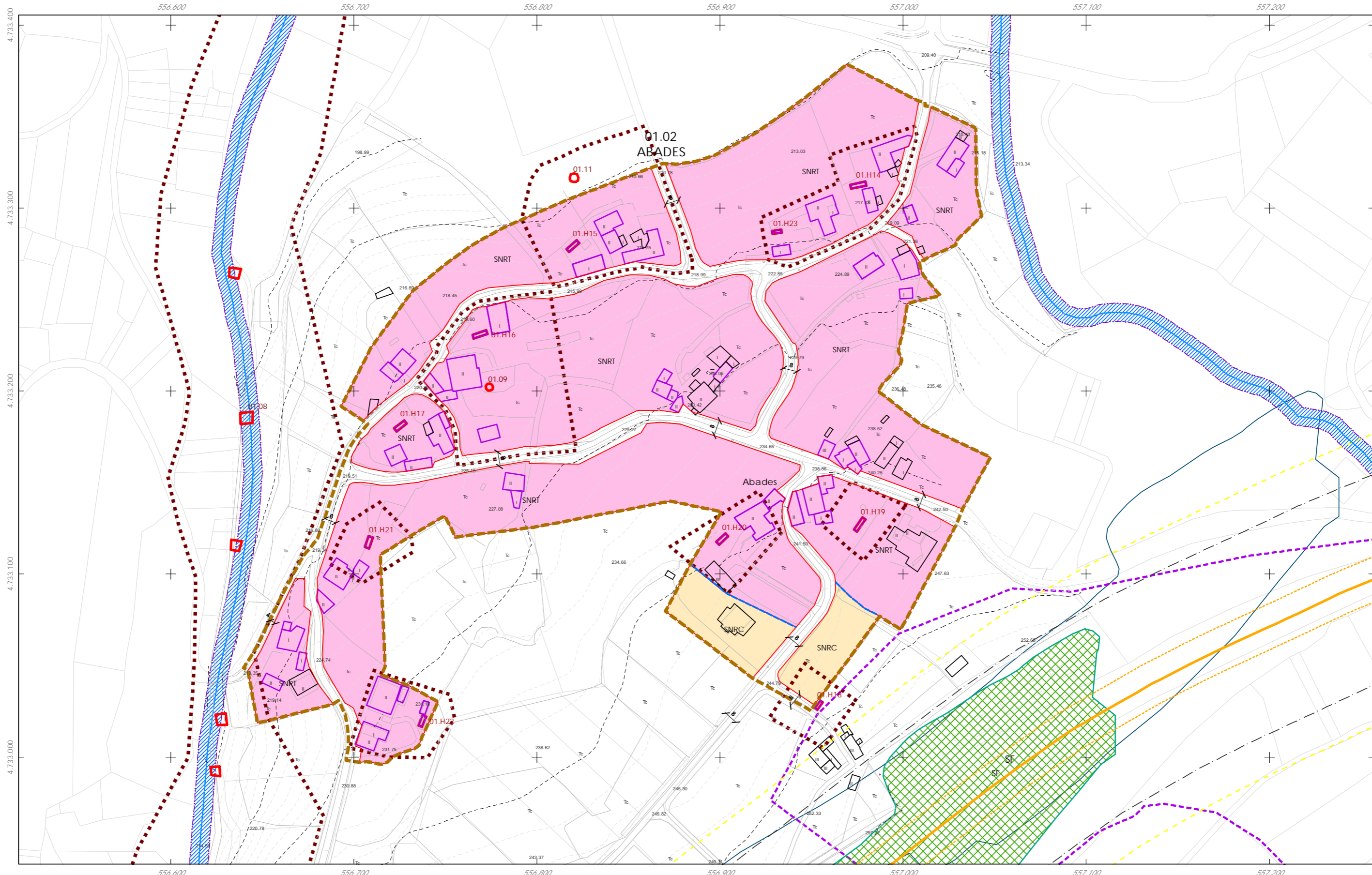
Marzo 2023

ETRS 89 29N

EPSG: 25829

1:2.000

0 25 50 100 Metros



CLASIFICACIÓN DO SOLO
SOLO URBANO
 S.U. (Solo Urbano Residencial)
 AP- (Área de Planeamento Incorporado)
SOLO URBANIZABLE
 SUD-R (S. Urbanizable Delimitado Residencial)
 SUD-I (S. Urbanizable Delimitado Industrial)
 Zona de servidume de protección de cauces

SOLO DE NÚCLEO RURAL
 Delimitación de núcleo rural
 Solo de Núcleo Rural Común
 Solo de Núcleo Rural Tradicional
 Edificacions tradicionais
 Aliñación de edificación
 Aliñación de viaño
 Línea de cambio de ordenanza

PATRIMONIO CULTURAL
 Patrimonio Cultural
 Contorno de protección
 API - Área de Protección Integral
 CPX - Contorno de protección de Xacemento
 Rutas culturais
 Camiño de Santiago - Via da Prata
 Camiño Real
 Territorio Histórico

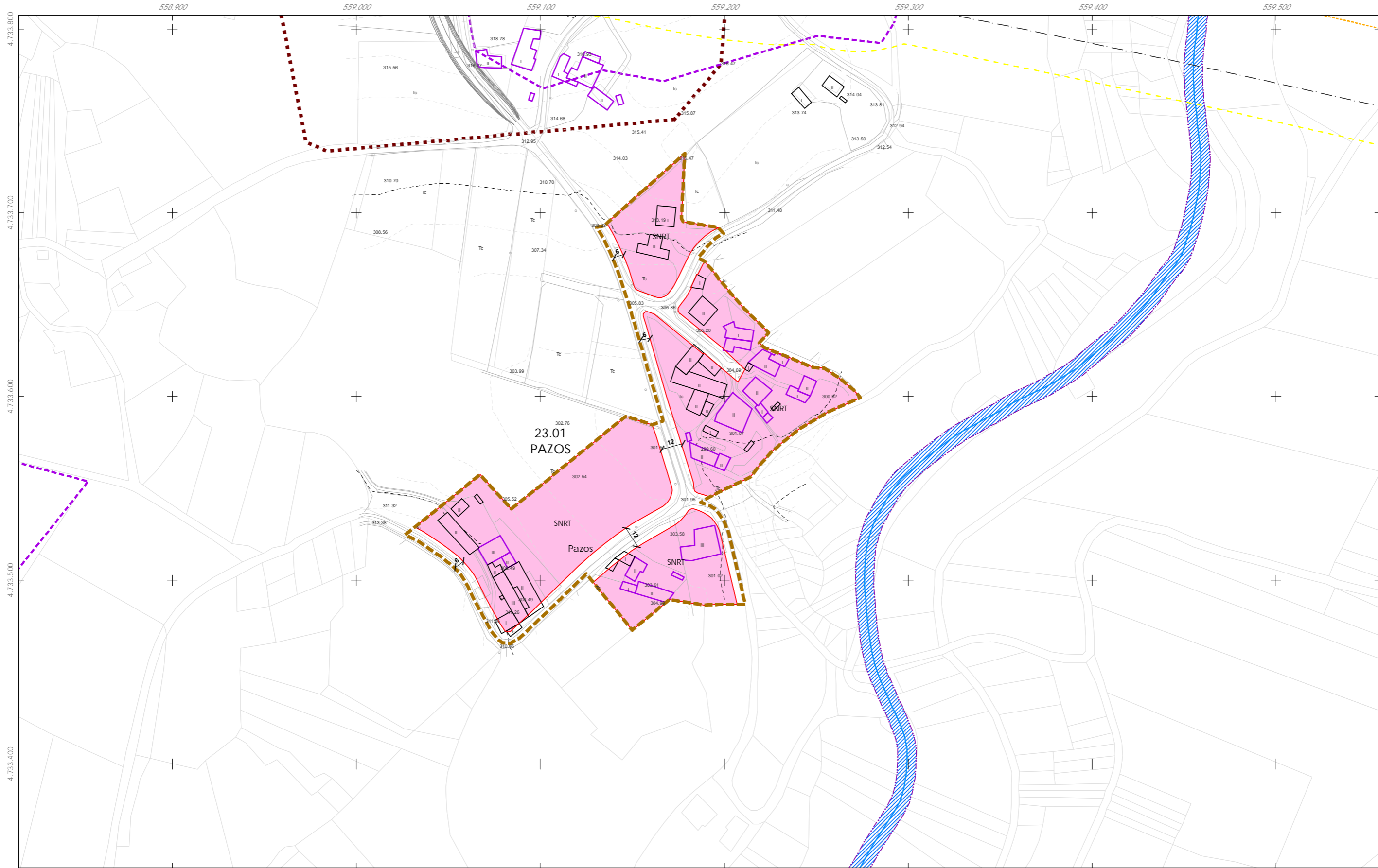
Equipamentos
 Zonas Verdes / Esp. Libres
 Dotacións IC (APAR / ESER)
 Añ nº Áreas recreativas
 CFrº Campo de festa
 CE nº Cemiterio
 CA nº Campam. xuvenil
 CA nº Camping
 Dnº Deportivo
 Jnº Xardin
 Pnº Parque
 MDnº Merendeiro
 Dnº DeportivoRnº Religioso
 Erº Escola
 SANº Sanitario-Asistencial
 MUJnº Multiusos
 SCRº Sociocultural
 MANº Matadeiro
 Afeccións de estradas: EST, AUT, DEP, MUN, FFCC, AVE
 Calzada
 Línea de Dominio Público EST
 Línea de Dominio Público AUT
 Zona de servidume
 Línea de afección AUT
 Línea de afección DEP
 Línea de afección EST
 Dominio Público de Ferrocarrís
 Línea lím. de Edificación FFCC
 Zona de Afección de FFCC



173/193
 AG8
 Concello de SILLEDIA
 ALFONSO BOTANA
 36052_PXOM_202303_AD
 Marzo 2023
 ETRS 89 29N
 EPSG: 28829
 1:2.000

CONCELLO DE SILLEDIA (PONTEVEDRA)
 AYUNTAMIENTO DE SILLEDIA (PONTEVEDRA)
 PLAN XERAL DE ORDENACIÓN MUNICIPAL
 PLAN GENERAL DE ORDENACIÓN MUNICIPAL
 Alfonso Botana S.L.
 Aprobación Definitiva
 V. PLANOS DE ORDENACIÓN
 V. PLANOS DE ORDENACIÓN
 V.10 ORDENACIÓN NÚCLEOS RURAIS
 0 25 50 100 Metros

00.00 nº de catálogo GA36021000 código xacemento
 00.00 nº de catálogo



CLASIFICACIÓN DO SOLO

SOLO URBANO

- S.U. (Solo Urbano Residencial)
- API- (Área de Planeamento Incorporado)

SOLO URBANIZABLE

- SUD-R (S. Urbanizable Delimitado Residencial)
- SUD-I (S. Urbanizable Delimitado Industrial)
- Zona de servidume de protección de cauces

SOLO DE NÚCLEO RURAL

- Delimitación de núcleo rural
- Solo de Núcleo Rural Común
- Solo de Núcleo Rural Tradicional
- Edificacions tradicionais
- Aliñación de edificación
- Aliñación de viaño
- Liña de cambio de ordenanza

PATRIMONIO CULTURAL

- Patrimonio Cultural
- Contorno de protección
- API - Área de Protección Integral
- CPX - Contorno de protección de Xacemento
- Rutas culturais
- Camiño de Santiago - Via da Prata
- Camiño Real
- Territorio Histórico

00.00 nº de catálogo GA36021000 código xacemento
00.00 nº de catálogo

Equipamentos

- Zonas Verdes / Esp. Libres
- Dotacións IC (APAR / ESER)

AJnº Áreas recreativas Jnº Xardín MDnº Merendeiro
CFnº Campo de festa Pnº Parque
CEnº Cemiterio Dnº DeportivoRnº Religioso
Cnº Campam. xuvenil Enº Escola SAnº Sanitario-Asistencial
CAntº Camping MUJnº Multiusos SCnº Sociocultural
Dnº Deportivo MAnº Matadeiro

Afeccións de estradas: EST AUT DEP MUN FFCC AVE

Caída: Línea de Dominio Público EST Línea de afectación AUT Dominio Público de Ferrocarril
Línea límite de edif. Línea de Dominio Público AUT Línea de afectación DEP Línea lím. de Edificación FCCC
Zona de servidume Línea de afectación EST Zona de Afección de FFCC



<p>174/193 AG1</p> <p>Concello de SILLEDA</p> <p>ALFONSO BOTANA ARQUITECTURA URBANÍSTICA E INGENIERÍA</p> <p>36052_PXOM_202303_AD</p> <p>Marzo 2023 Marzo 2023</p> <p>ETRS 89 29N EPSG: 28829</p> <p>1:2.000</p>	<p>CONCELLO DE SILLEDA (PONTEVEDRA)</p> <p>AYUNTAMIENTO DE SILLEDA (PONTEVEDRA)</p> <p>PLAN XERAL DE ORDENACIÓN MUNICIPAL</p> <p>PLAN GENERAL DE ORDENACIÓN MUNICIPAL</p> <p>Alfonso Botana S.L.</p> <p>Aprobación Definitiva</p> <p>V. PLANOS DE ORDENACIÓN</p> <p>V. PLANOS DE ORDENACIÓN</p> <p>V.10 ORDENACIÓN NÚCLEOS RURAIS</p>
	<p>0 25 50 100 Metros</p>

CLASIFICACIÓN DO SOLO

SOLO URBANO

- S.U. (Solo Urbano Residencial)
- API- (Área de Planeamento Incorporado)

SOLO URBANIZABLE

- SUD-R (S. Urbanizable Delimitado Residencial)
- SUD-I (S. Urbanizable Delimitado Industrial)
- Zona de servidume de protección de cauces

SOLO DE NÚCLEO RURAL

- Delimitación de núcleo rural
- Solo de Núcleo Rural Común
- Solo de Núcleo Rural Tradicional
- Edificacions tradicionais
- Aliñación de edificación
- Aliñación de viairo
- Liña de cambio de ordenanza

PATRIMONIO CULTURAL

- Patrimonio Cultural
- Contorno de protección
- API - Área de Protección Integral
- CPX - Contorno de protección de Xacemento
- Rutas culturais
- Camiño de Santiago - Via da Prata
- Camiño Real
- Territorio Histórico

00.00 nº de catálogo GA36021000 código xacemento
00.00 nº de catálogo

Equipamentos

- Zonas Verdes / Esp. Libres
- código nº-SE (sistema existente)
- código nº-SN (sistema novo)
- (Pv) - Titularidade privada

- AJnº Áreas recreativas
- CFrº Campo de festa
- CEnº Cemiterio
- CAnº Campam. xuvenil
- CAmº Camping
- Dnº Deportivo
- Jnº Xardin
- Pnº Parque
- Dnº DeportivoRnº Religioso
- Erº Escola
- MUnº Multiusos
- MDnº Merendeiro
- SArº Sanitario-Asistencial
- SCRº Sociocultural
- MAAnº Matadeiro

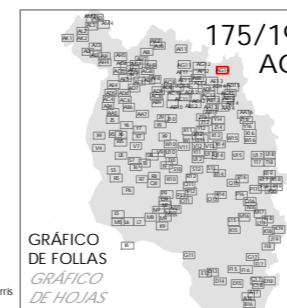
Afeccións de estradas EST AUT DEP MUN FFCC AVE

- Cañada
- Liña de Dominio Público EST
- Liña de Dominio Público AUT
- Zona de servidume
- Liña de afección AUT
- Liña de afección DEP
- Liña de afección EST
- Dominio Público de Ferrocarris
- Liña Lim. de Edificación FFCC
- Zona de Afección de FFCC

Dotacións IC (APAR / ESER)

04.02 CARBOEIRO DE FRANCIA

Carboeiro de Francia



175/193
AG14

Concello de SILLEDA

ALFONSO BOTANA

36052_PXOM_202303_AD
Marzo 2023

1:2.000


CONCELLO DE SILLEDA (PONTEVEDRA)
AYUNTAMIENTO DE SILLEDA (PONTEVEDRA)

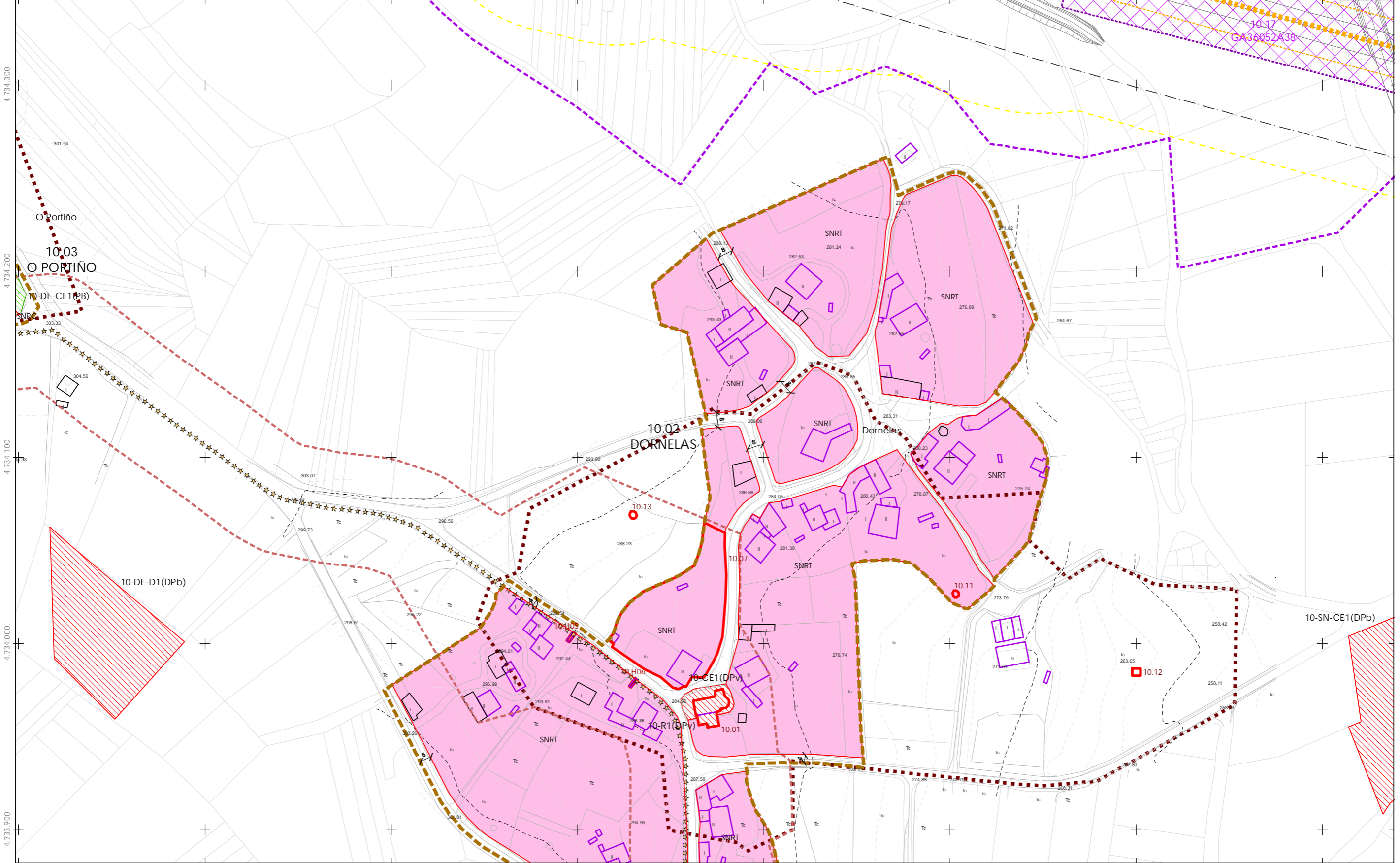
PLAN XERAL DE ORDENACIÓN MUNICIPAL
PLAN GENERAL DE ORDENACIÓN MUNICIPAL

Alfonso Botana S.L.
Aprobación Definitiva

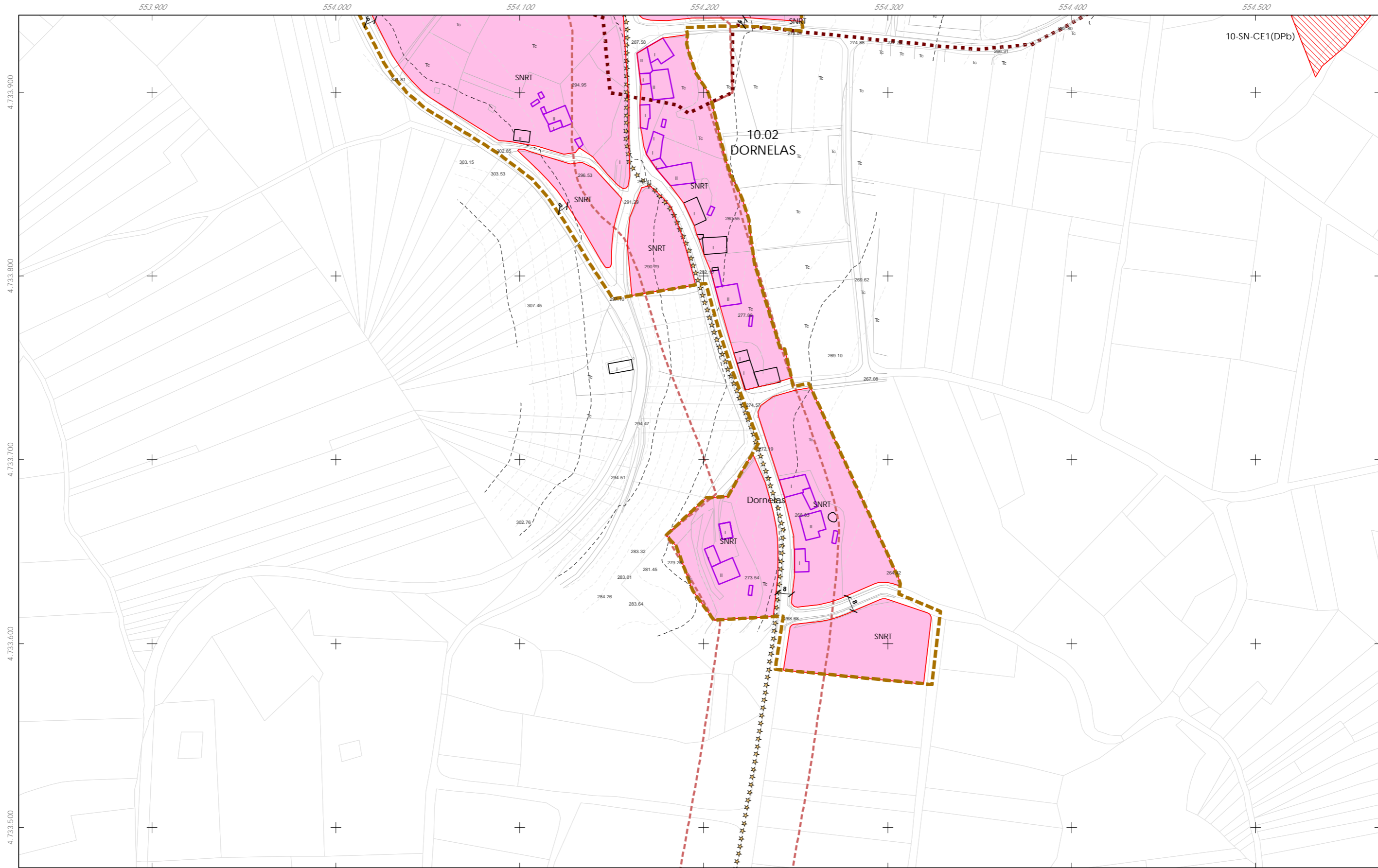
V. PLANOS DE ORDENACIÓN
V. PLANOS DE ORDENACIÓN

V.10 ORDENACIÓN NÚCLEOS RURAIS





<p>CLASIFICACIÓN DO SOLO</p> <p>SOLO URBANO</p> <ul style="list-style-type: none"> S.U. (Solo Urbano Residencial) API- (Área de Planeamento Incorporado) <p>SOLO URBANIZABLE</p> <ul style="list-style-type: none"> SUD-R (S. Urbanizable Delimitado Residencial) SUD-I (S. Urbanizable Delimitado Industrial) Zona de servidume de protección de cauces 	<p>SOLO DE NÚCLEO RURAL</p> <ul style="list-style-type: none"> Delimitación de núcleo rural Solo de Núcleo Rural Común Solo de Núcleo Rural Tradicional Edificacions tradicionais Aliñación de edificación Aliñación de viaño Liña de cambio de ordenanza 	<p>PATRIMONIO CULTURAL</p> <ul style="list-style-type: none"> Patrimonio Cultural Contorno de protección API - Área de Protección Integral CPX - Contorno de protección de Xacemento Rutas culturais Camiño de Santiago - Via da Prata Camiño Real Territorio Histórico 	<p>Equipamentos</p> <ul style="list-style-type: none"> Zonas Verdes / Esp. Libres Equipamentos Zonas Verdes / Esp. Libres <p>Dotacións IC (APAR / ESER)</p>	<p>Abreviaturas:</p> <ul style="list-style-type: none"> AJnº Áreas recreativas CFnº Campo de festa CEnº Cemiterio Cnº Campam. xuvenil CAnº Camping Dnº Deportivo Jnº Xardin Pnº Parque Dnº DeportivoRnº Religioso Enº Escola MUnº Multiusos MAº Matadeiro MDnº Merendeiro SAº Sanitario-Asistencial SCRº Sociocultural 	<p>Afeccións de estradas:</p> <ul style="list-style-type: none"> EST (Estrada) AUT (Autovía) DEP (Deposición) MUN (Municipal) FFCC (Ferrocarril) AVE (Autovía de Excepcional Interés) 	<p>Gráfico de Folias:</p> <p>176/193 AI4</p>	<p>CONCELLO DE SILLEDA (PONTEVEDRA)</p> <p>AYUNTAMIENTO DE SILLEDA (PONTEVEDRA)</p> <p>PLAN XERAL DE ORDENACIÓN MUNICIPAL</p> <p>PLAN GENERAL DE ORDENACIÓN MUNICIPAL</p> <p>Alfonso Botana S.L.</p> <p>Aprobación Definitiva</p> <p>V. PLANOS DE ORDENACIÓN</p> <p>V. PLANOS DE ORDENACIÓN</p> <p>V.10 ORDENACIÓN NÚCLEOS RURAIS</p> <p>36052_PXOM_202303_AD</p> <p>Marzo 2023</p> <p>ETRS 89 29N</p> <p>EPSG: 28829</p> <p>1:2.000</p> <p>0 25 50 100 Metros</p>
--	---	--	--	--	--	---	--



10-SN-CE1(DPb)

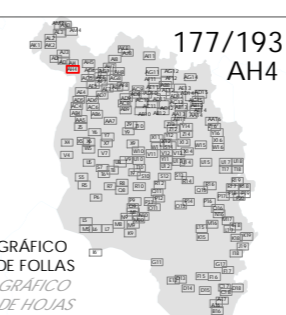
10.02
DORNELAS

- CLASIFICACIÓN DO SOLO**
- SOLO URBANO**
- S.U. (Solo Urbano Residencial)
 - API- (Área de Planeamento Incorporado)
- SOLO URBANIZABLE**
- SUD-R (S. Urbanizable Delimitado Residencial)
 - SUD-I (S. Urbanizable Delimitado Industrial)
 - Zona de servidume de protección de cauces

- SOLO DE NÚCLEO RURAL**
- Delimitación de núcleo rural
 - Solo de Núcleo Rural Común
 - Solo de Núcleo Rural Tradicional
 - Edificacions tradicionais
 - Aliñación de edificación
 - Aliñación de viaño
 - Liña de cambio de ordenanza

- PATRIMONIO CULTURAL**
- Patrimonio Cultural
 - Contorno de protección
 - API - Área de Protección Integral
 - CPX - Contorno de protección de Xacemento
 - Rutas culturais
 - Camiño de Santiago - Via da Prata
 - Camiño Real
 - Territorio Histórico
- 00.00 nº de catálogo GA36021000 código xacemento
00.00 nº de catálogo

- Equipamentos**
- Zonas Verdes / Esp. Libres
 - Equipamentos: AUnº, CFrº, CEnº, CAnº, CAnº, Dnº
 - Dotacións IC (APAR / ESER)
 - Afeccións de estradas: EST, AUT, DEP, MUN, FFCC, AVE
 - Calzada
 - Liña de Dominio Público EST
 - Liña de Dominio Público AUT
 - Zona de servidume
 - Liña de afección AUT
 - Liña de afección DEP
 - Liña de afección EST
 - Dominio Público de Ferrocarris
 - Liña de afección FFCC
 - Zona de Afección de FFCC



Concello de SILLEDA

AYUNTAMIENTO DE SILLEDA (PONTEVEDRA)

PLAN XERAL DE ORDENACIÓN MUNICIPAL
PLAN GENERAL DE ORDENACIÓN MUNICIPAL

Alfonso Botana S.L.

Aprobación Definitiva

V. PLANOS DE ORDENACIÓN
V. PLANOS DE ORDENACIÓN

V.10 ORDENACIÓN NÚCLEOS RURAIS

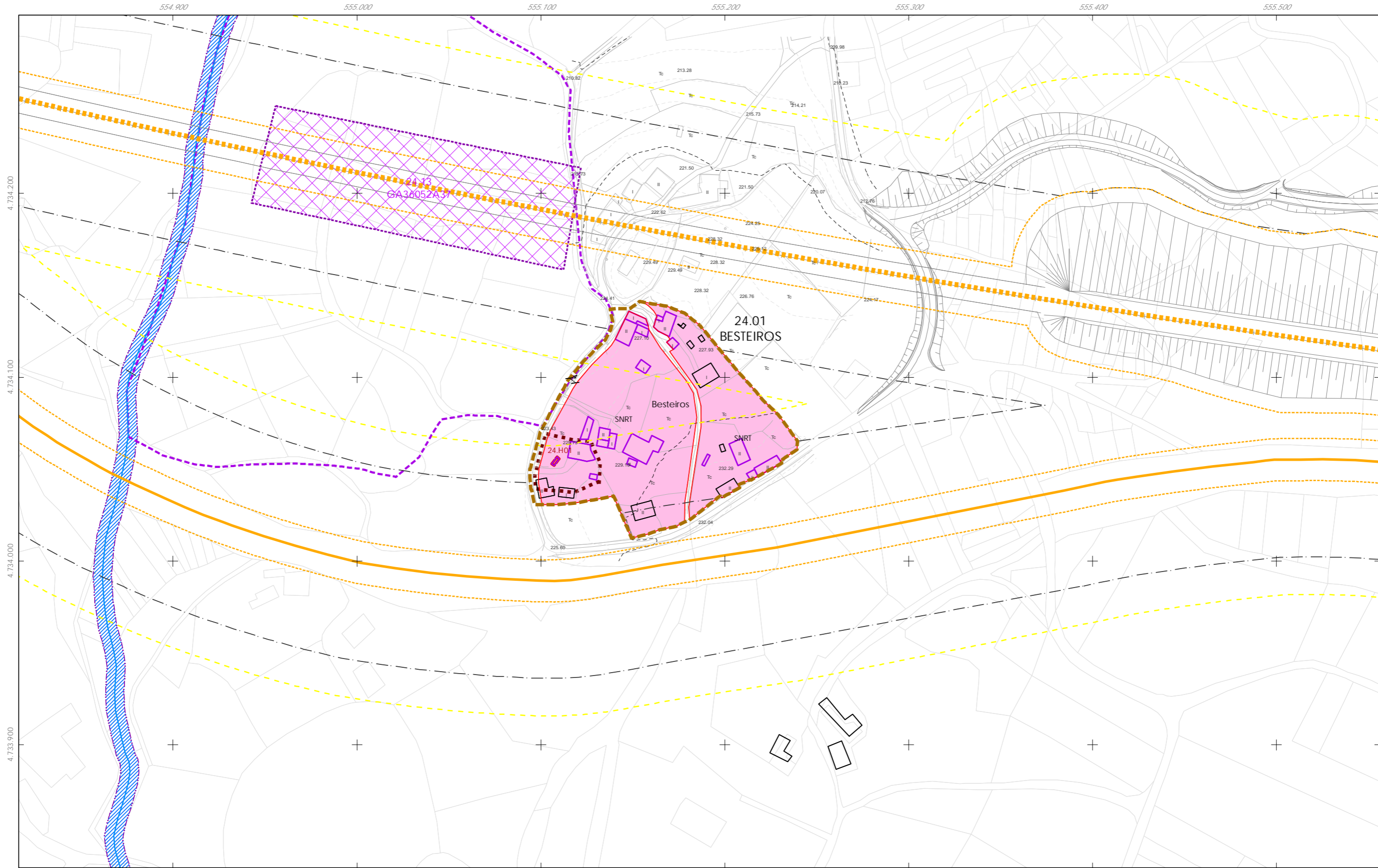
36052_PXOM_202303_AD

Marzo 2023
Marzo 2023

ETRS 89 29N
EPSG: 25829

1:2.000

0 25 50 100
Metros



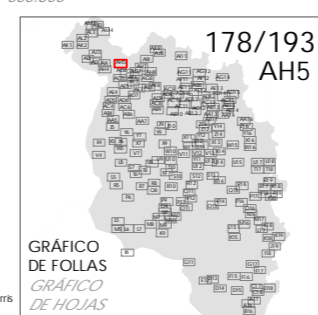
- CLASIFICACIÓN DO SOLO**
- SOLO URBANO**
- S.U. (Solo Urbano Residencial)
 - API- (Área de Planeamento Incorporado)
- SOLO URBANIZABLE**
- SUD-R (S. Urbanizable Delimitado Residencial)
 - SUD-I (S. Urbanizable Delimitado Industrial)
 - Zona de servidume de protección de cauces

- SOLO DE NÚCLEO RURAL**
- Delimitación de núcleo rural
 - Solo de Núcleo Rural Común
 - Solo de Núcleo Rural Tradicional
 - Edificacións tradicionais
 - Aliñación de edificación
 - Aliñación de viaño
 - Liña de cambio de ordenanza


- PATRIMONIO CULTURAL**
- Patrimonio Cultural
 - Contorno de protección
 - API - Área de Protección Integral
 - CPX - Contorno de protección de Xacemento
 - Rutas culturais
 - Camiño de Santiago - Via da Prata
 - Camino Real
 - Territorio Histórico

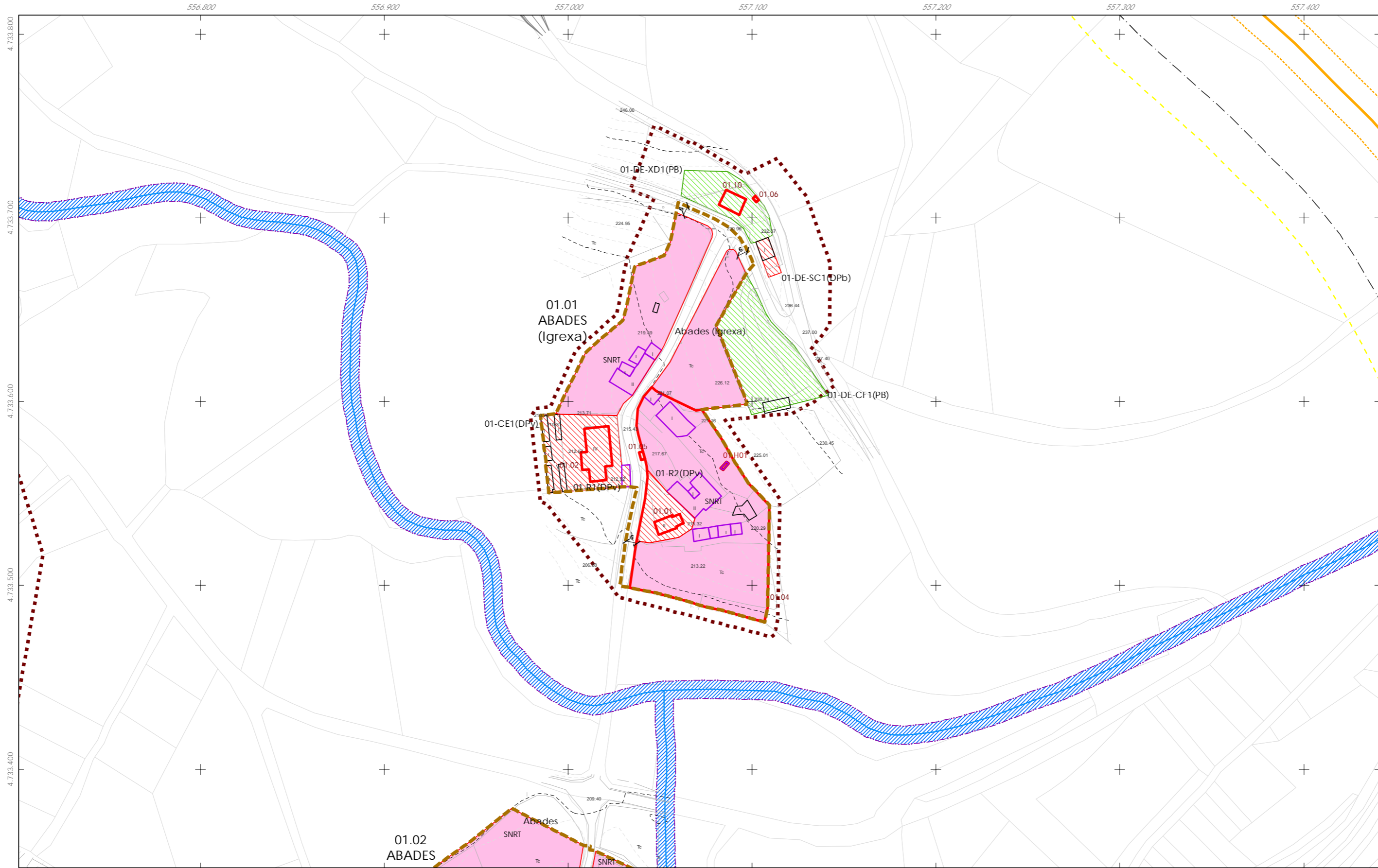
- Equipamentos**
- Zonas Verdes / Esp. Libres
 - Dotacións IC (APAR / ESER)
 - Áreas recreativas
 - Campo de festa
 - Cemiterio
 - Campam. xuvenil
 - Camping
 - Deportivo
 - Xardin
 - Parque
 - DeportivoRnº
 - Escuela
 - Multiusos
 - Merendeiro
 - Relixioso
 - Sanitario-Asistencial
 - Sociocultural
 - Matadeiro

- Afeccións de estradas**
- EST
 - AUT
 - DEP
 - MUN
 - FFCC
 - AVE
- Calzada**
- Liña de Dominio Público EST
 - Liña de Dominio Público AUT
 - Liña de afección AUT
 - Liña de afección DEP
 - Liña Lim. de Edificación FCCC
 - Zona de servidume
 - Liña de afección EST
 - Dominio Público de Ferrocarris
 - Zona de Afección de FCCC



<p>Concello de SILLEDA</p> <p>ALFONSO BOTANA</p> <p>36052_PXOM_202303_AD</p> <p>Marzo 2023</p> <p>1:2.000</p>	<p>ETRS 89 29N</p> <p>EPSG: 25829</p>	<p>CONCELLO DE SILLEDA (PONTEVEDRA)</p> <p>AYUNTAMIENTO DE SILLEDA (PONTEVEDRA)</p> <p>PLAN XERAL DE ORDENACIÓN MUNICIPAL</p> <p>PLAN GENERAL DE ORDENACIÓN MUNICIPAL</p>
		<p>Alfonso Botana S.L.</p> <p>Aprobación Definitiva</p> <p>V. PLANOS DE ORDENACIÓN</p> <p>V. PLANOS DE ORDENACIÓN</p> <p>V.10 ORDENACIÓN NÚCLEOS RURAIS</p>



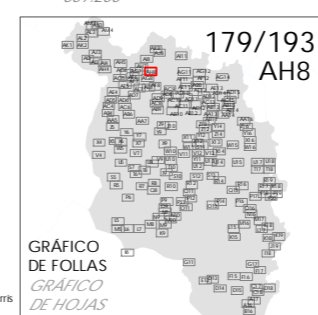


- CLASIFICACIÓN DO SOLO**
- SOLO URBANO**
- S.U. (Solo Urbano Residencial)
 - API- (Área de Planeamento Incorporado)
- SOLO URBANIZABLE**
- SUD-R (S. Urbanizable Delimitado Residencial)
 - SUD-I (S. Urbanizable Delimitado Industrial)
 - Zona de servidume de protección de cauces

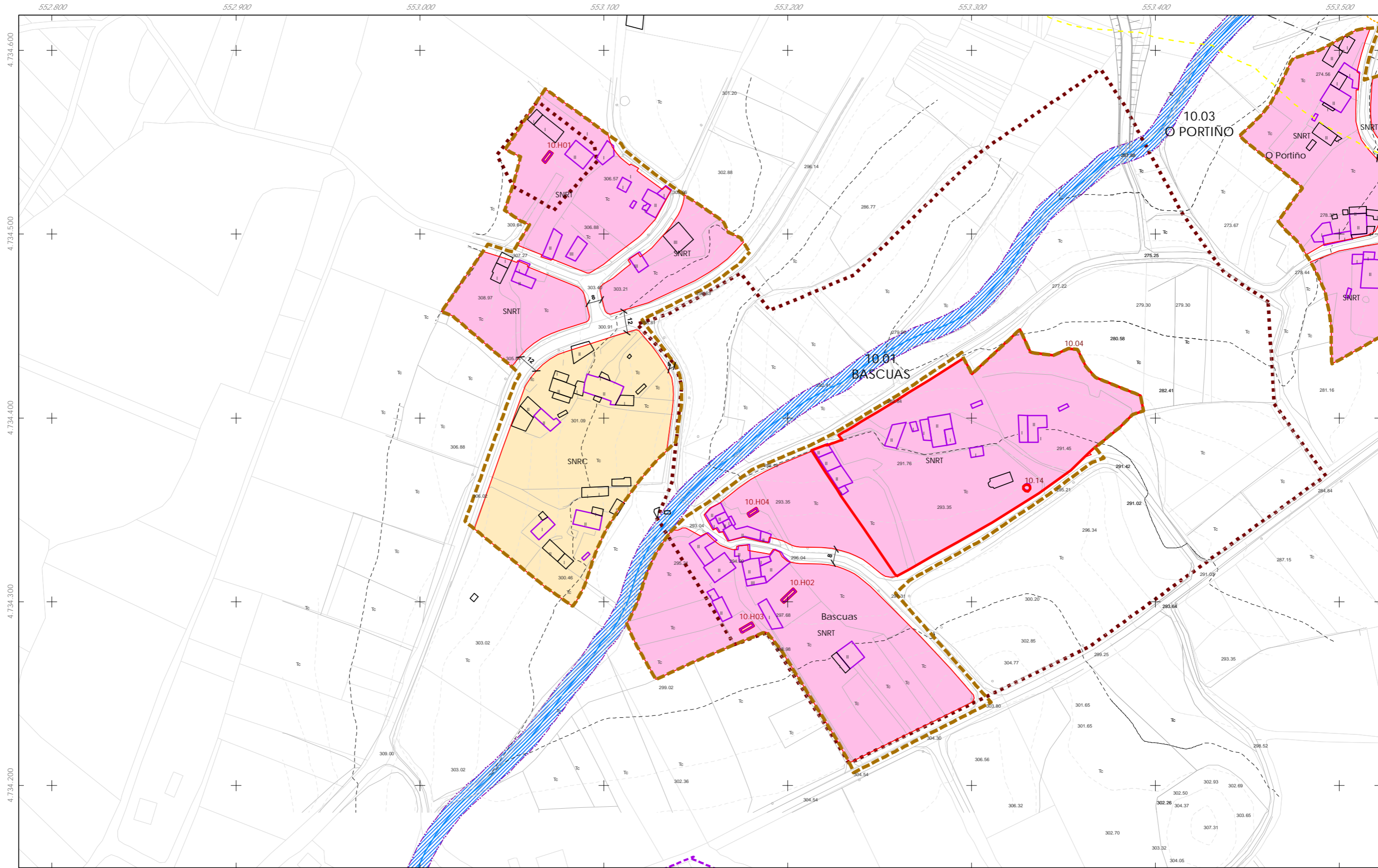
- SOLO DE NÚCLEO RURAL**
- Delimitación de núcleo rural
 - Solo de Núcleo Rural Común
 - Solo de Núcleo Rural Tradicional
 - Edificacions tradicionais
 - Aliñación de edificación
 - Aliñación de viaño
 - Liña de cambio de ordenanza

- PATRIMONIO CULTURAL**
- Patrimonio Cultural
 - Contorno de protección
 - API - Área de Protección Integral
 - CPX - Contorno de protección de Xacemento
 - Rutas culturais
 - Camiño de Santiago - Via da Prata
 - Camiño Real
 - Territorio Histórico
- 00.00 nº de catálogo GA36021000 código xacemento
00.00 nº de catálogo

- Equipamentos**
- Zonas Verdes / Esp. Libres
 - Dotacións IC (APAR / ESER)
- Afectacións de estradas**
- EST (Estación)
 - AUT (Autopista)
 - DEP (Deposición)
 - MUN (Municipal)
 - FFCC (Ferrocarril)
 - AVE (Autovía)
- Afectacións de edificios**
- Liña de afectación AUT
 - Liña de afectación DEP
 - Liña de afectación EST
- Liñas de dominio público**
- Liña de Dominio Público EST
 - Liña de Dominio Público AUT
 - Liña de Dominio Público DEP
 - Liña de Dominio Público FFCC
 - Liña de Dominio Público AVE



<p>Concello de SILLEDA</p> <p>ALFONSO BOTANA S.L.</p> <p>36052_PXOM_202303_AD</p> <p>Marzo 2023</p> <p>1:2.000</p>	<p>CONCELLO DE SILLEDA (PONTEVEDRA)</p> <p>AYUNTAMIENTO DE SILLEDA (PONTEVEDRA)</p> <p>PLAN XERAL DE ORDENACIÓN MUNICIPAL</p> <p>PLAN GENERAL DE ORDENACIÓN MUNICIPAL</p> <p>Alfonso Botana S.L.</p> <p>Aprobación Definitiva</p> <p>V. PLANOS DE ORDENACIÓN</p> <p>V. PLANOS DE ORDENACIÓN</p> <p>V.10 ORDENACIÓN NÚCLEOS RURAIS</p>	

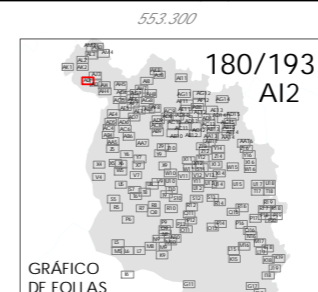


- CLASIFICACIÓN DO SOLO**
- SOLO URBANO**
- S.U. (Solo Urbano Residencial)
 - API- (Área de Planeamento Incorporado)
- SOLO URBANIZABLE**
- SUD-R (S. Urbanizable Delimitado Residencial)
 - SUD-I (S. Urbanizable Delimitado Industrial)
 - Zona de servidume de protección de cauces

- SOLO DE NÚCLEO RURAL**
- Delimitación de núcleo rural
 - Solo de Núcleo Rural Común
 - Solo de Núcleo Rural Tradicional
 - Edificacions tradicionais
 - Aliñación de edificación
 - Aliñación de viaño
 - Liña de cambio de ordenanza

- PATRIMONIO CULTURAL**
- Patrimonio Cultural
 - Contorno de protección
 - API - Área de Protección Integral
 - CPX - Contorno de protección de Xacemento
 - Rutas culturais
 - Camiño de Santiago - Via da Prata
 - *** Camiño Real
 - Territorio Histórico

- Equipamentos**
- Zonas Verdes / Esp. Libres
 - Dotacións IC (APAR / ESER)
- Afectacións de estradas**
- EST (EST)
 - AUT (AUT)
 - DEP (DEP)
 - MUN (MUN)
 - FFCC (FFCC)
 - AVE (AVE)



CONCELLO DE SILLEDA (PONTEVEDRA)
AYUNTAMIENTO DE SILLEDA (PONTEVEDRA)

PLAN XERAL DE ORDENACIÓN MUNICIPAL
PLAN GENERAL DE ORDENACIÓN MUNICIPAL

Alfonso Botana S.L.
Aprobación Definitiva

V. PLANOS DE ORDENACIÓN
V. PLANOS DE ORDENACIÓN

V.10 ORDENACIÓN NÚCLEOS RURAIS

36052_PXOM_202303_AD
Marzo 2023
ETRS 89 29N
EPSG: 25829

1:2.000

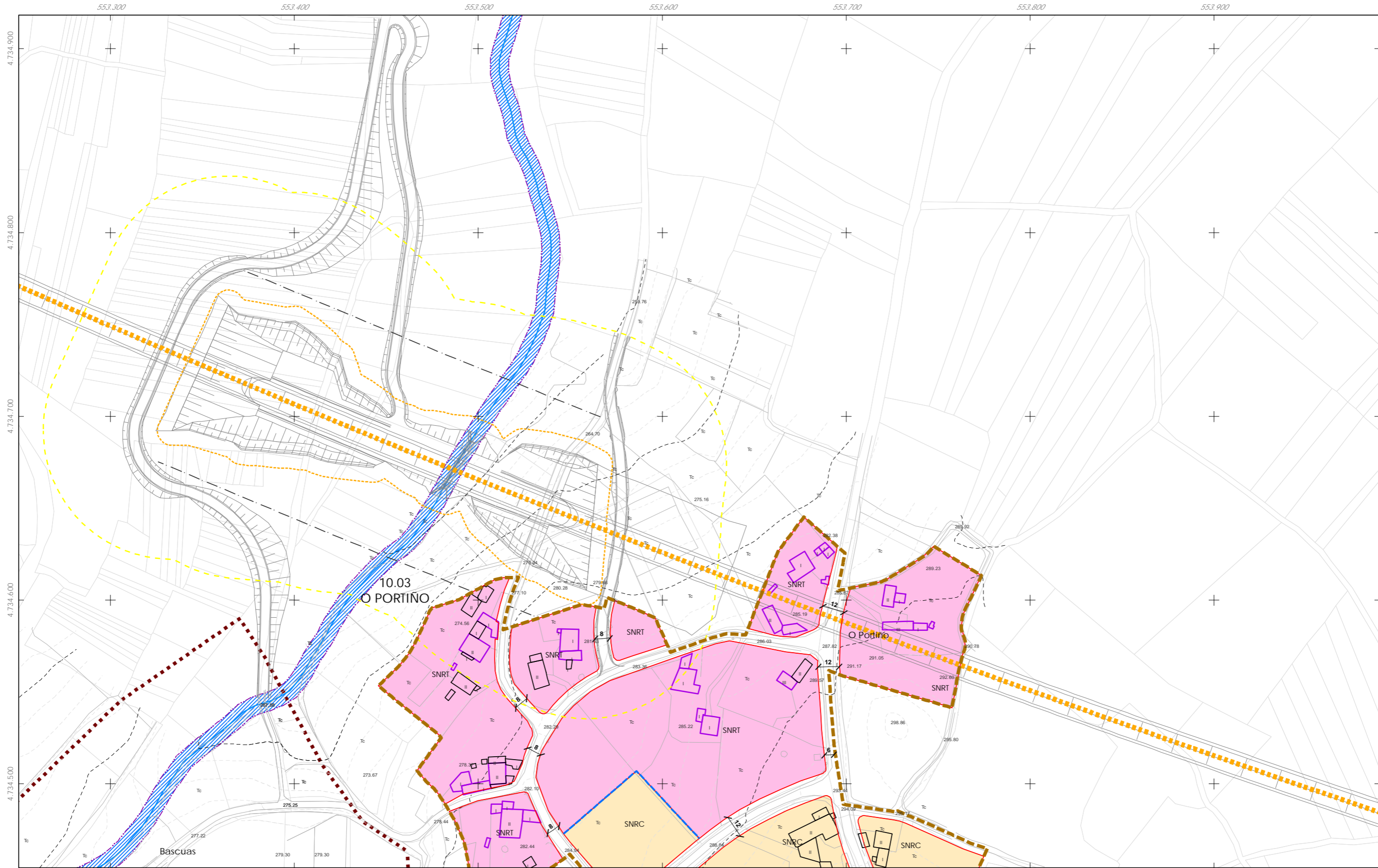
0 25 50 100 Metros

00.00 nº de catálogo GA36021000 código xacemento
00.00 nº de catálogo

— Calzada — Línea de Dominio Público EST — Línea de Dominio Público AUT — Zona de servidume

— Línea límite de edif. — Línea de Dominio Público DEP — Línea de afectación DEP — Línea de afectación EST

— Zona de servidume — Línea de afectación EST

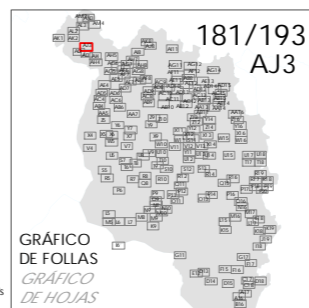


- CLASIFICACIÓN DO SOLO**
- SOLO URBANO**
- S.U. (Solo Urbano Residencial)
 - API- (Área de Planeamento Incorporado)
- SOLO URBANIZABLE**
- SUD-R (S. Urbanizable Delimitado Residencial)
 - SUD-I (S. Urbanizable Delimitado Industrial)
 - Zona de servidume de protección de cauces

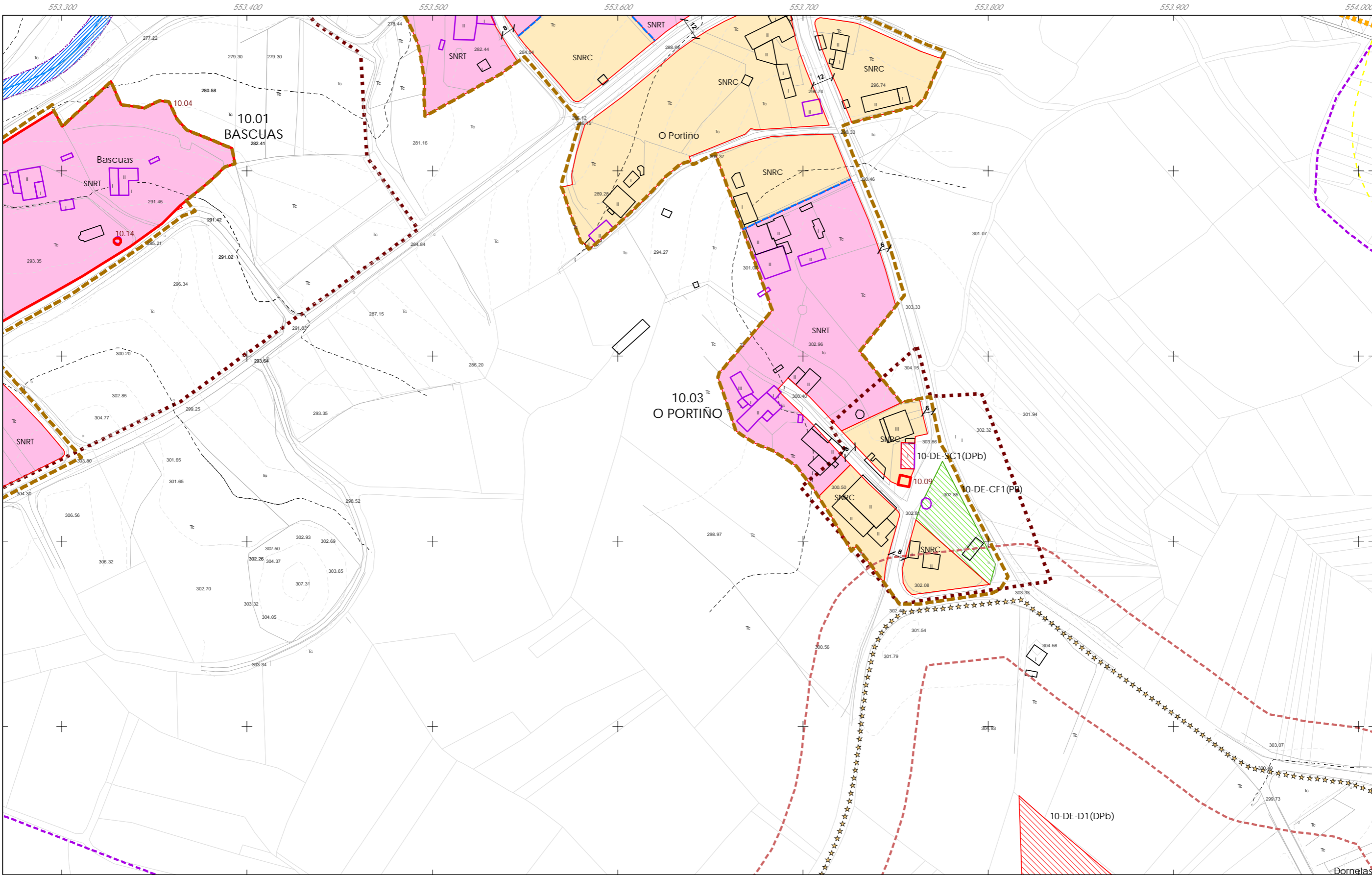
- SOLO DE NÚCLEO RURAL**
- Delimitación de núcleo rural
 - Solo de Núcleo Rural Común
 - Solo de Núcleo Rural Tradicional
 - Edificacións tradicionais
 - Aliñación de edificación
 - Aliñación de viairo
 - Liña de cambio de ordenanza

- PATRIMONIO CULTURAL**
- Patrimonio Cultural
 - Contorno de protección
 - API - Área de Protección Integral
 - CPX - Contorno de protección de Xacemento
 - Rutas culturais
 - Camino de Santiago - Via da Prata
 - Camino Real
 - Territorio Histórico
- 00.00 n° de catálogo GA36021000 código xacemento
00.00 n° de catálogo

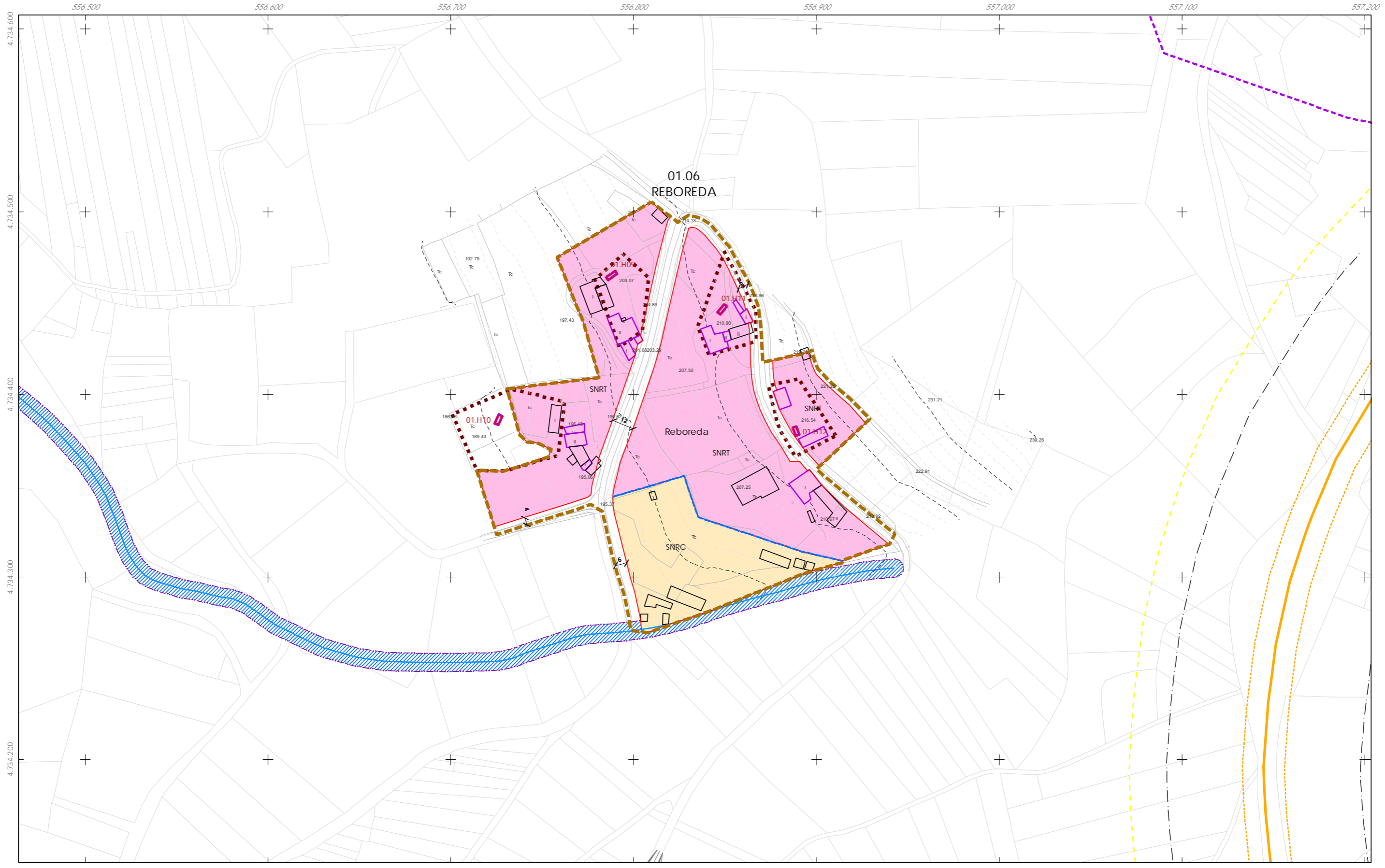
- Equipamentos**
- Zonas Verdes / Esp. Libres
 - Equipamentos
 - Zonas Verdes / Esp. Libres
 - Equipamentos
- Dotacións IC (APAR / ESER)**
- Equipamentos
 - Zonas Verdes / Esp. Libres
- Afectacións de estradas**
- EST
 - AUT
 - DEP
 - MUN
 - FFCC
 - AVE
- Calzada**
- Calzada
 - Liña de Dominio Público EST
 - Liña de Dominio Público AUT
 - Liña de afectación AUT
 - Liña de afectación DEP
 - Liña Lim. de Edificación FFCC
 - Zona de servidume
 - Liña de afectación EST
 - Dominio Público de Ferrocarril
 - Zona de Afectación de FFCC
- Equipamentos**
- AJn° Áreas recreativas
 - CFn° Campo de festa
 - CEn° Cemiterio
 - Cn° Campam. xuvenil
 - CAm° Camping
 - Dn° Deportivo
 - Jn° Xardín
 - Pn° Parque
 - Dn° DeportivoRn° Religioso
 - En° Escola
 - MUn° Multiusos
 - MAm° Matadeiro
 - MDn° Merendeiro
 - SAr° Sanitario-Asistencial
 - SCr° Sociocultural



<p>Concello de SILLEDA</p> <p>ALFONSO BOTANA S.L.</p> <p>36052_PXOM_202303_AD</p> <p>Marzo 2023</p> <p>1:2.000</p>	<p>CONCELLO DE SILLEDA (PONTEVEDRA)</p> <p>AYUNTAMIENTO DE SILLEDA (PONTEVEDRA)</p> <p>PLAN XERAL DE ORDENACIÓN MUNICIPAL</p> <p>PLAN GENERAL DE ORDENACIÓN MUNICIPAL</p> <p>Alfonso Botana S.L.</p> <p>Aprobación Definitiva</p> <p>V. PLANOS DE ORDENACIÓN</p> <p>V. PLANOS DE ORDENACIÓN</p> <p>V.10 ORDENACIÓN NÚCLEOS RURAIS</p>	



<p>CLASIFICACIÓN DO SOLO</p> <p>SOLO URBANO</p> <ul style="list-style-type: none"> S.U. (Solo Urbano Residencial) AP- (Área de Planeamento Incorporado) <p>SOLO URBANIZABLE</p> <ul style="list-style-type: none"> SUD-R (S. Urbanizable Delimitado Residencial) SUD-I (S. Urbanizable Delimitado Industrial) Zona de servidume de protección de cauces 	<p>SOLO DE NÚCLEO RURAL</p> <ul style="list-style-type: none"> Delimitación de núcleo rural Solo de Núcleo Rural Común Solo de Núcleo Rural Tradicional Edificacions tradicionais Aliñación de edificación Aliñación de viairo Liña de cambio de ordenanza 	<p>PATRIMONIO CULTURAL</p> <ul style="list-style-type: none"> Patrimonio Cultural Contorno de protección API - Área de Protección Integral CPX - Contorno de protección de Xacemento Rutas culturais Camiño de Santiago - Via da Prata Camiño Real Territorio Histórico <p>00.00 nº de catálogo GA36021000 código xacemento 00.00 nº de catálogo</p>	<p>Equipamentos</p> <p>Zonas Verdes / Esp. Libres</p> <p>código nº-SE (sistema existente) código nº-SN (sistema novo) (Pv) - Titularidade privada</p> <p>AJnº Áreas recreativas Jnº Xardín MDnº Merendeiro CFnº Campo de festa Pnº Parque CEnº Cemiterio Dnº DeportivoRnº Religioso CAnº Campam. xuvenil Enº Escola SANº Sanitario-Asistencial CANº Camping MUJnº Multiusos SCRnº Sociocultural Dnº Deportivo MANº Matadeiro</p> <p>Afeccións de estradas: EST AUT DEP MUN FFCC AVE</p> <p>Caizada Liña de Dominio Público EST Liña de afección AUT Dominio Público de Ferrocarrís Liña límite de edif. Liña de Dominio Público AUT Liña de afección DEP Liña Lim. de Edificación FFCC Zona de servidume Liña de afección EST Zona de Afección de FFCC</p>	<p>182/193 AI3</p> <p>GRÁFICO DE FOLLAS GRÁFICO DE HOJAS</p>	<p>Concello de SILLEDA</p> <p>ALFONSO BOTANA</p> <p>36052_PXOM_202303_AD</p> <p>Marzo 2023 ETRS 89 29N Marzo 2023 EPSG: 25829</p> <p>1:2.000</p>	<p>CONCELLO DE SILLEDA (PONTEVEDRA)</p> <p>AYUNTAMIENTO DE SILLEDA (PONTEVEDRA)</p> <p>PLAN XERAL DE ORDENACIÓN MUNICIPAL PLAN GENERAL DE ORDENACIÓN MUNICIPAL</p> <p>Alfonso Botana S.L.</p> <p>Aprobación Definitiva</p> <p>V. PLANOS DE ORDENACIÓN V. PLANOS DE ORDENACIÓN</p> <p>V.10 ORDENACIÓN NÚCLEOS RURAIS</p> <p>0 25 50 100 Metros</p>
---	--	---	---	--	--	---



- CLASIFICACIÓN DO SOLO**
- SOLO URBANO**
- S.U. (Solo Urbano Residencial)
 - AP- (Área de Planeamento Incorporado)
- SOLO URBANIZABLE**
- SUD-R (S. Urbanizable Delimitado Residencial)
 - SUD-I (S. Urbanizable Delimitado Industrial)
 - Zona de servidume de protección de cauces

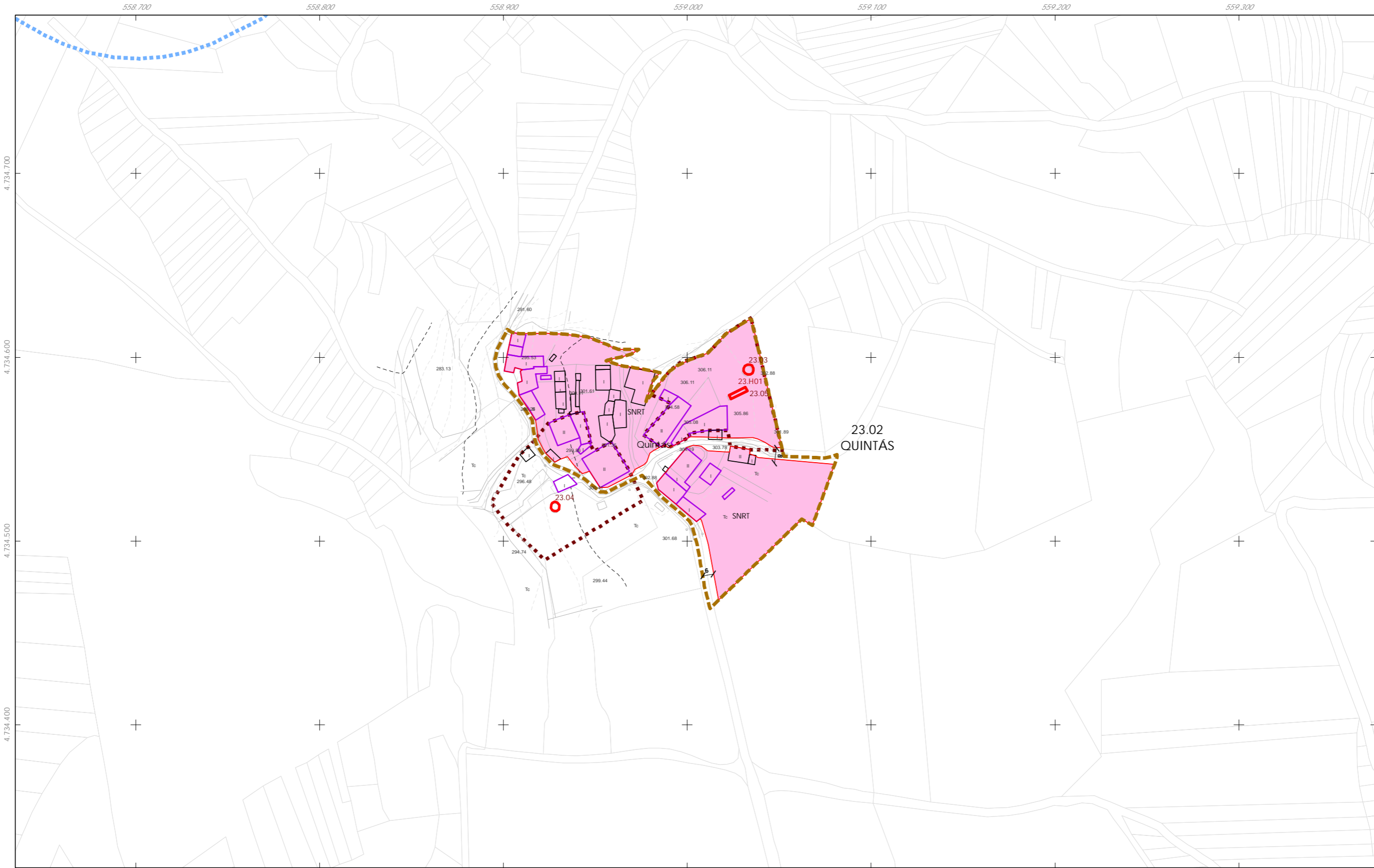
- SOLO DE NÚCLEO RURAL**
- Delimitación de núcleo rural
 - Solo de Núcleo Rural Común
 - Solo de Núcleo Rural Tradicional
 - Edificacions tradicionais
 - Aliñación de edificación
 - Aliñación de viaño
 - Liña de cambio de ordenanza

- PATRIMONIO CULTURAL**
- Patrimonio Cultural
 - Contorno de protección
 - API - Área de Protección Integral
 - CPX - Contorno de protección de Xacemento
 - Rutas culturais
 - Camiño de Santiago - Via da Prata
 - Camión Real
 - Territorio Histórico
- 00.00 nº de catálogo GA36021000 código xacemento
00.00 nº de catálogo

- Equipamentos**
- Zonas Verdes / Esp. Libres
 - Equipamentos
 - Dotacións IC (APAR / ESER)
- AJnº Áreas recreativas Jnº Xardín MDnº Merendeiro
 CFnº Campo de festa Pnº Parque
 CEnº Cemiterio Dnº Deportivo Rnº Religioso
 Cnº Campam. xuvenil Enº Escola SANº Sanitario-Asistencial
 CAnº Camping MUnº Multiusos SCnº Sociocultural
 Dnº Deportivo MAnº Matadeiro
- Afeccións de estradas: EST (roxo), AUT (azul), DEP (verde), MUN (magenta), FFCC (naranxa), AVE (laranja)
 Calzada (negro), Liña de Dominio Público EST (roxo), Liña de afección AUT (azul), Dominio Público de Ferrocarril (naranxa)
 Liña límite de edif. (roxo), Liña de Dominio Público AUT (azul), Liña de afección DEP (verde), Liña lím. de Edificación FFCC (naranxa)
 Zona de servidume (roxo), Liña de afección EST (roxo), Zona de Afección de FFCC (naranxa)



Concello de SILLEDA ALFONSO BOTANA S.L. MARZO 2023 36052_PXOM_202303_AD	CONCELLO DE SILLEDA (PONTEVEDRA) AYUNTAMIENTO DE SILLEDA (PONTEVEDRA) PLAN XERAL DE ORDENACIÓN MUNICIPAL PLAN GENERAL DE ORDENACIÓN MUNICIPAL
	Alfonso Botana S.L. Aprobación Definitiva V. PLANOS DE ORDENACIÓN V. PLANOS DE ORDENACIÓN V.10 ORDENACIÓN NÚCLEOS RURAIS
1:2.000 Marzo 2023 ETRS 89 29N EPSG: 25829	0 25 50 100 Metros



- CLASIFICACIÓN DO SOLO**
- SOLO URBANO**
- S.U. (Solo Urbano Residencial)
 - AP- (Área de Planeamento Incorporado)
- SOLO URBANIZABLE**
- SUD-R (S. Urbanizable Delimitado Residencial)
 - SUD-I (S. Urbanizable Delimitado Industrial)
 - Zona de servidume de protección de cauces

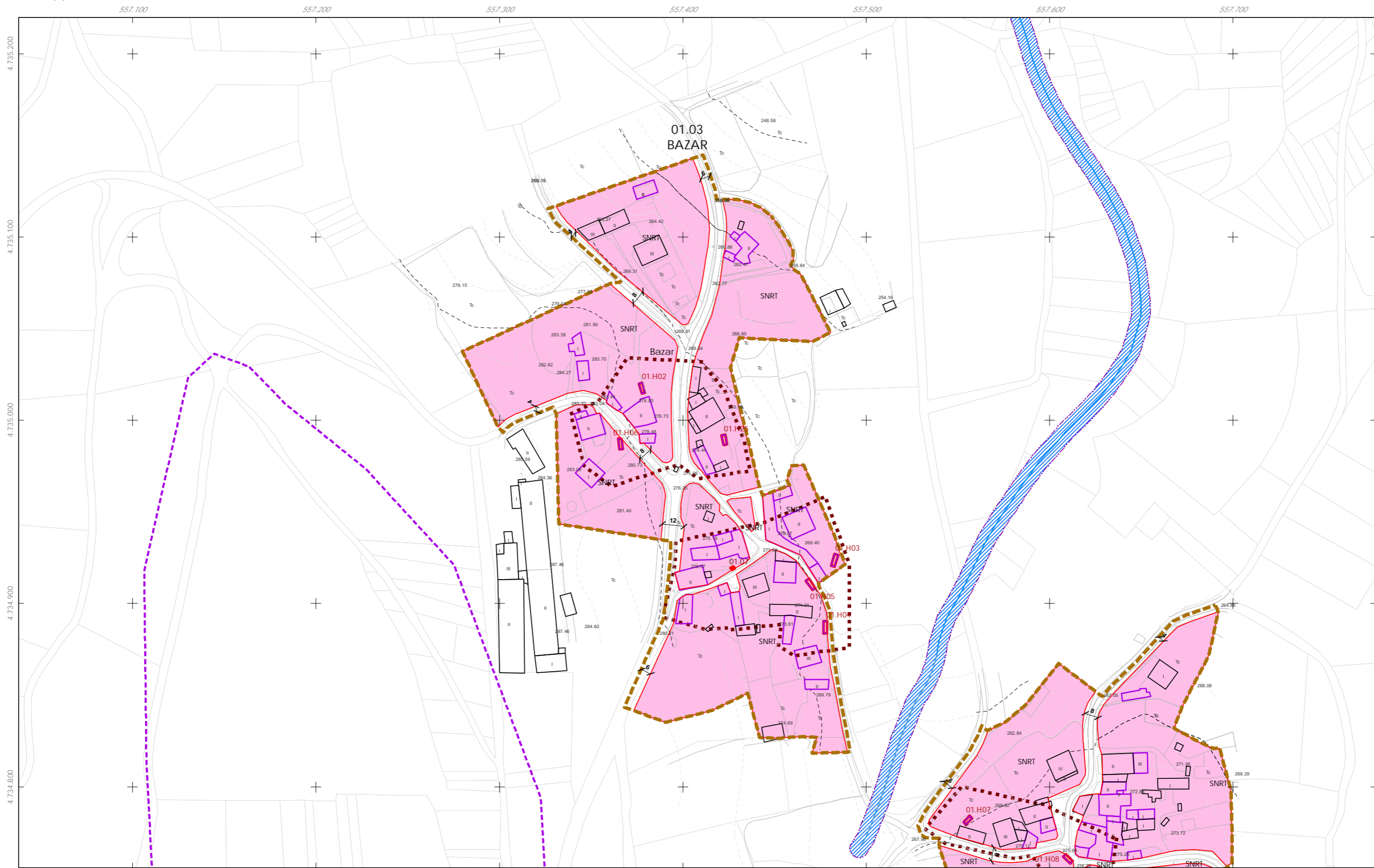
- SOLO DE NÚCLEO RURAL**
- Delimitación de núcleo rural
 - Solo de Núcleo Rural Común
 - Solo de Núcleo Rural Tradicional
 - Edificacions tradicionais
 - Aliñación de edificación
 - Aliñación de viaño
 - Liña de cambio de ordenanza

- PATRIMONIO CULTURAL**
- Patrimonio Cultural
 - Contorno de protección
 - API - Área de Protección Integral
 - CPX - Contorno de protección de Xacemento
 - Rutas culturais
 - Camiño de Santiago - Via da Prata
 - Camiño Real
 - Territorio Histórico
- 00.00 nº de catálogo GA36021000 código xacemento
00.00 nº de catálogo

- Equipamentos**
- Zonas Verdes / Esp. Libres
 - Equipamentos
 - Dotacións IC (APAR / ESER)
- AJnº Áreas recreativas Jnº Xardín MDnº Merendeiro
 CFnº Campo de festa Pnº Parque
 CEnº Cemiterio Dnº DeportivoRnº Religioso
 Cnº Campam. xuvenil Enº Escola SAnº Sanitario-Asistencial
 CAntº Camping MUnº Multiusos SCnº Sociocultural
 Dnº Deportivo MAnº Matadeiro
- Afeccións de estradas: EST AUT DEP MUN FFCC AVE
- Calzada Línea de Dominio Público EST Línea de afección AUT Dominio Público de Ferrocarril
 Línea límite de edif. Línea de Dominio Público AUT Línea de afección DEP Línea lím. de Edificación FCCC
 Zona de servidume Línea de afección EST Zona de Afección de FFCC



Concello de SILLEDA ALFONSO BOTANA ARQUITECTURA URBANÍSTICA E INGENIERÍA	CONCELLO DE SILLEDA (PONTEVEDRA) AYUNTAMIENTO DE SILLEDA (PONTEVEDRA) PLAN XERAL DE ORDENACIÓN MUNICIPAL PLAN GENERAL DE ORDENACIÓN MUNICIPAL
	Alfonso Botana S.L. Aprobación Definitiva V. PLANOS DE ORDENACIÓN V. PLANOS DE ORDENACIÓN V.10 ORDENACIÓN NÚCLEOS RURAIS
36052_PXOM_202303_AD Marzo 2023 ETRS 89 29N EPSG: 25829	1:2.000



- CLASIFICACIÓN DO SOLO**
- SOLO URBANO**
- S.U. (Solo Urbano Residencial)
 - AP- (Área de Planeamento Incorporado)
- SOLO URBANIZABLE**
- SUD-R (S. Urbanizable Delimitado Residencial)
 - SUD-I (S. Urbanizable Delimitado Industrial)
 - Zona de servidume de protección de cauces

- SOLO DE NÚCLEO RURAL**
- Delimitación de núcleo rural
 - Solo de Núcleo Rural Común
 - Solo de Núcleo Rural Tradicional
 - Edificacions tradicionais
 - Aliñación de edificación
 - Aliñación de viaño
 - Liña de cambio de ordenanza

- PATRIMONIO CULTURAL**
- Patrimonio Cultural
 - Contorno de protección
 - API - Área de Protección Integral
 - CPX - Contorno de protección de Xacemento
 - Rutas culturais
 - Camiño de Santiago - Via da Prata
 - Camiño Real
 - Territorio Histórico
- 00.00 nº de catálogo GA36021000 código xacemento
00.00 nº de catálogo

- Equipamentos**
- Zonas Verdes / Esp. Libres
 - Equipamentos
 - Dotacións IC (APAR / ESER)
- AUnº Áreas recreativas Jnº Xardín MDnº Merendeiro
 CFnº Campo de festa Pnº Parque
 CEnº Cemiterio Dnº Deportivo Rnº Religioso
 CAnº Campam. xuvenil Enº Escola SAnº Sanitario-Asistencial
 CAnº Camping MUnº Multiusos SCnº Sociocultural
 Dnº Deportivo MAnº Matadeiro
- Afeccións de estradas: EST AUT DEP MUN FFCC AVE
 Calzada Línea de Dominio Público EST Línea de afectación AUT Dominio Público de Ferrocarril
 Línea límite de edif. Línea de Dominio Público AUT Línea de afectación DEP Línea Lim. de Edificación FFCC
 Zona de servidume Línea de afectación EST Zona de Afección de FFCC



185/193
AK8

Concello de SILLEDA

ALFONSO BOTANA
ARQUITECTURA, PLANEAMENTO E EQUIPAMENTOS

36052_PXOM_202303_AD
Marzo 2023 ETRS 89 29N
Marzo 2023 EPSG: 28829

1:2.000

0 25 50 100 Metros

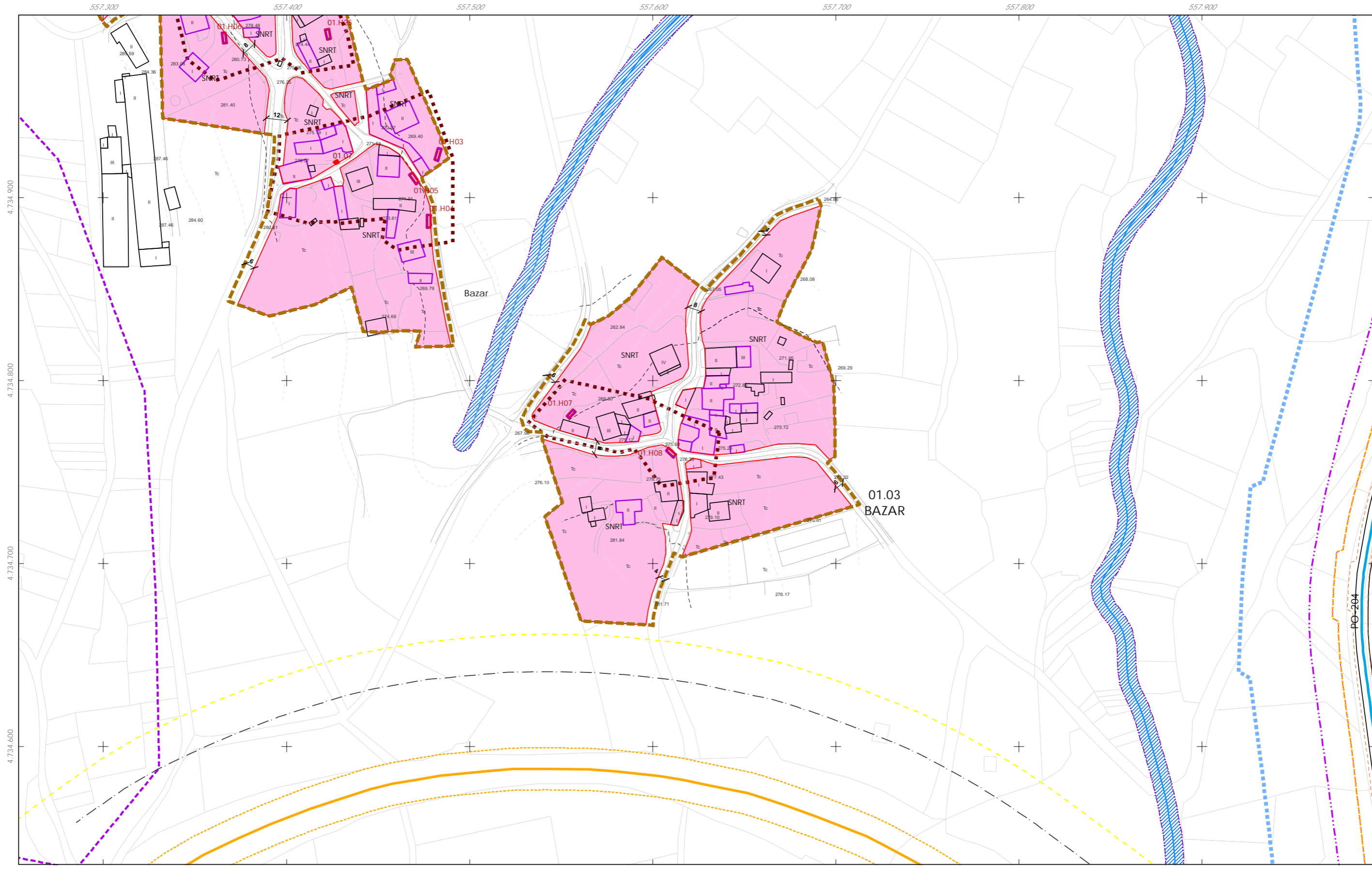
CONCELLO DE SILLEDA (PONTEVEDRA)
AYUNTAMIENTO DE SILLEDA (PONTEVEDRA)

PLAN XERAL DE ORDENACIÓN MUNICIPAL
PLAN GENERAL DE ORDENACIÓN MUNICIPAL

Alfonso Botana S.L.
Aprobación Definitiva

V. PLANOS DE ORDENACIÓN
V. PLANOS DE ORDENACIÓN

V.10 ORDENACIÓN NÚCLEOS RURAIS

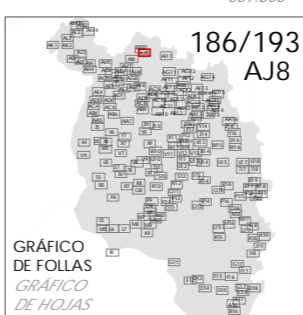


- CLASIFICACIÓN DO SOLO**
- SOLO URBANO**
 - S.U. (Solo Urbano Residencial)
 - API- (Área de Planeamento Incorporado)
 - SOLO URBANIZABLE**
 - SUD-R (S. Urbanizable Delimitado Residencial)
 - SUD-I (S. Urbanizable Delimitado Industrial)
 - Zona de servidume de protección de cauces

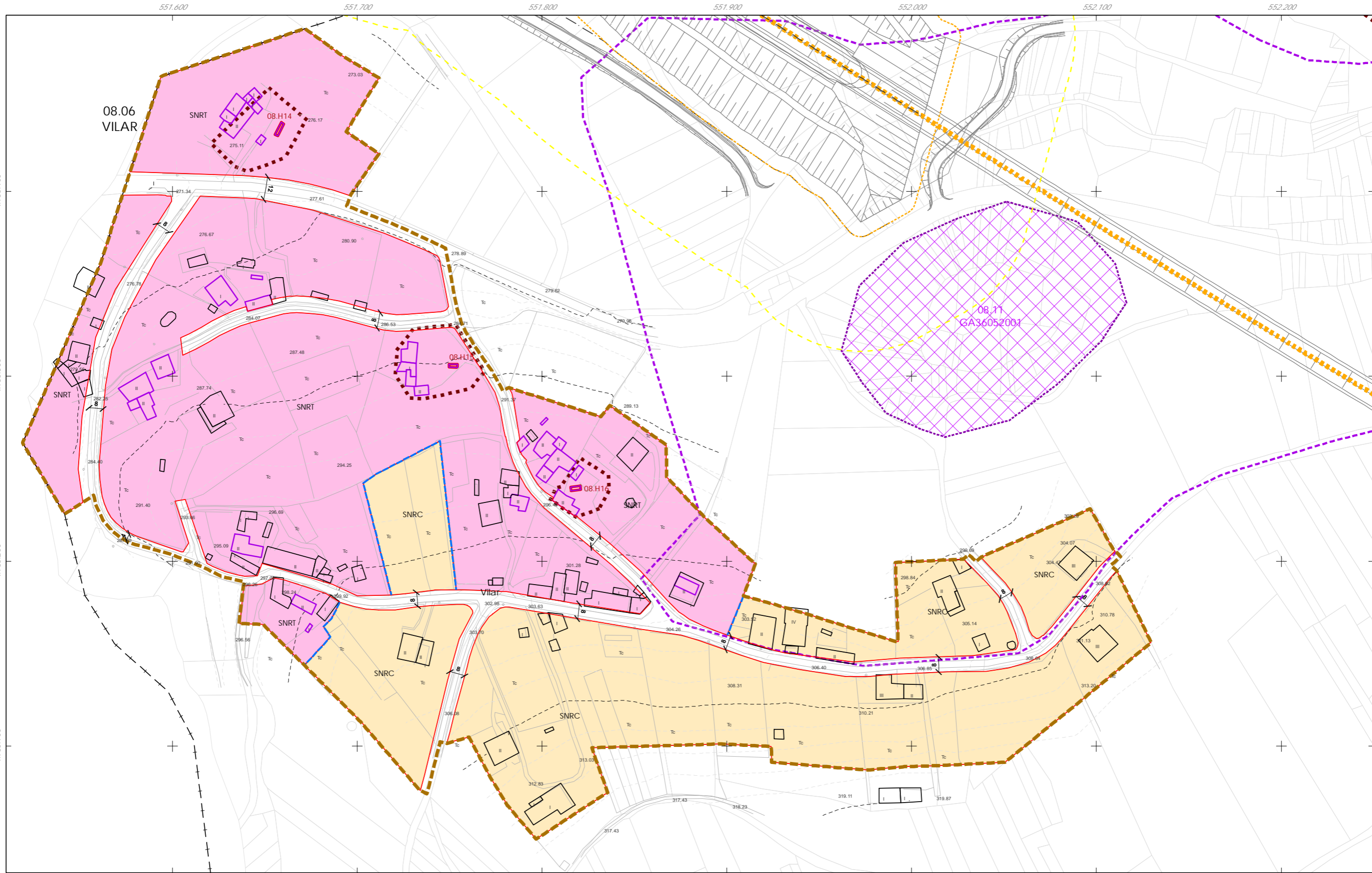
- SOLO DE NÚCLEO RURAL**
- Delimitación de núcleo rural
 - Solo de Núcleo Rural Común
 - Solo de Núcleo Rural Tradicional
 - Edificacions tradicionais
 - Aliñación de edificación
 - Aliñación de viairo
 - Liña de cambio de ordenanza

- PATRIMONIO CULTURAL**
- Patrimonio Cultural
 - Contorno de protección
 - API - Área de Protección Integral
 - CPX - Contorno de protección de Xacemento
 - Rutas culturais
 - Camiño de Santiago - Via da Prata
 - Camiño Real
 - Territorio Histórico
- 00.00 n° de catálogo GA36021000 código xacemento
00.00 n° de catálogo

- Equipamentos**
- Zonas Verdes / Esp. Libres
 - Dotacións IC (APAR / ESER)
- AJn° Áreas recreativas Jn° Xardin MDn° Merendeiro
 CFn° Campo de festa Pn° Parque
 CEn° Cemiterio Dn° DeportivoRn° Religioso
 CAn° Campam. xuvenil En° Escola SAN° Sanitario-Asistencial
 CAn° Camping MUJn° Multiusos SCRn° Sociocultural
 Dn° Deportivo MAn° Matadeiro
- Afeccións de estradas: EST AUT DEP MUN FFCC AVE
- Calzada — Liña de Dominio Público EST — Liña de afección AUT — Dominio Público de Ferrocarril
 — Liña límite de edif. — Liña de Dominio Público AUT — Liña de afección DEP — Liña lím. de Edificación FFCC
 — Zona de servidume — Liña de afección EST — Zona de Afección de FFCC



Concello de SILEDA ALFONSO BOTANA S.L. MARZO 2023 36052_PXOM_202303_AD	CONCELLO DE SILEDA (PONTEVEDRA) AYUNTAMIENTO DE SILEDA (PONTEVEDRA) PLAN XERAL DE ORDENACIÓN MUNICIPAL PLAN GENERAL DE ORDENACIÓN MUNICIPAL
	Alfonso Botana S.L. Aprobación Definitiva V. PLANOS DE ORDENACIÓN V. PLANOS DE ORDENACIÓN V.10 ORDENACIÓN NÚCLEOS RURAIS
Marzo 2023 ETRS 89 29N EPSG: 25829	1:2.000



CLASIFICACIÓN DO SOLO
SOLO URBANO
 S.U. (Solo Urbano Residencial)
 AP- (Área de Planeamento Incorporado)
SOLO URBANIZABLE
 SUD-R (S. Urbanizable Delimitado Residencial)
 SUD-I (S. Urbanizable Delimitado Industrial)
 Zona de servidume de protección de cauces

SOLO DE NÚCLEO RURAL
 Delimitación de núcleo rural
 Solo de Núcleo Rural Común
 Solo de Núcleo Rural Tradicional
 Edificacións tradicionais
 Aliñación de edificación
 Aliñación de viaño
 Liña de cambio de ordenanza

PATRIMONIO CULTURAL
 Patrimonio Cultural
 Contorno de protección
 API - Área de Protección Integral
 CPX - Contorno de protección de Xacemento
 Rutas culturais
 Camiño de Santiago - Via da Prata
 Camiño Real
 Territorio Histórico

Equipamentos
 Zonas Verdes / Esp. Libres
 código nº-SE (sistema existente)
 código nº-SN (sistema novo)
 (Pv) - Titularidade privada
 AJnº Áreas recreativas
 CFnº Campo de festa
 CEnº Cemiterio
 Cnº Campam. xuvenil
 CAntº Camping
 Dnº Deportivo
 Jnº Xardin
 Pnº Parque
 Dnº DeportivoRnº Relixioso
 Enº Escola
 MIUnº Multiusos
 MDnº Merendeiro
 SANº Sanitario-Asistencial
 SCnº Sociocultural
 MAnº Matadeiro
 Dotacións IC (APAR / ESER)

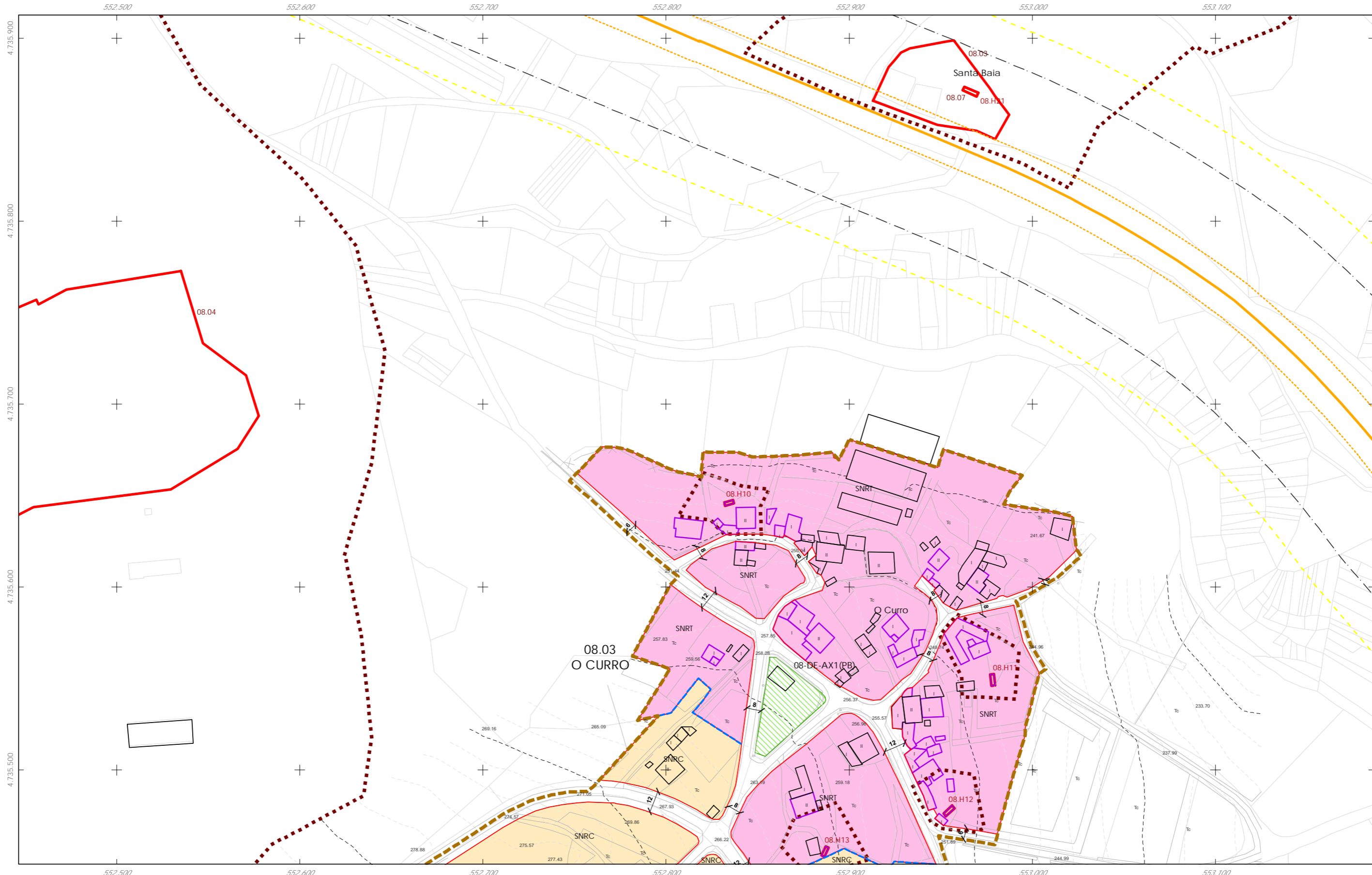
Afeccións de estradas: EST, AUT, DEP, MUN, FFCC, AVE
 Calzada, Línea de Dominio Público EST, Línea de Dominio Público AUT, Zona de servidume, Línea de afectación AUT, Línea de afectación DEP, Línea de afectación FFCC, Zona de Afección de FFCC



Concello de SILLEDA
ALFONSO BOTANA
 36052_PXOM_202303_AD
 Marzo 2023
 ETRS 89 29N
 EPSG: 28829
 1:2.000
 0 25 50 100 Metros

CONCELLO DE SILLEDA (PONTEVEDRA)
 AYUNTAMIENTO DE SILLEDA (PONTEVEDRA)
 PLAN XERAL DE ORDENACIÓN MUNICIPAL
 PLAN GENERAL DE ORDENACIÓN MUNICIPAL
Alfonso Botana S.L.
 Aprobación Definitiva
 V. PLANOS DE ORDENACIÓN
 V. PLANOS DE ORDENACIÓN
 V.10 ORDENACIÓN NÚCLEOS RURAIS

00.00 nº de catálogo GA36021000 código xacemento
 00.00 nº de catálogo

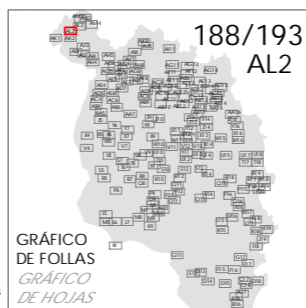


- CLASIFICACIÓN DO SOLO**
- SOLO URBANO**
- S.U. (Solo Urbano Residencial)
 - AP- (Área de Planeamento Incorporado)
- SOLO URBANIZABLE**
- SUD-R (S. Urbanizable Delimitado Residencial)
 - SUD-I (S. Urbanizable Delimitado Industrial)
 - Zona de servidume de protección de cauces

- SOLO DE NÚCLEO RURAL**
- Delimitación de núcleo rural
 - Solo de Núcleo Rural Común
 - Solo de Núcleo Rural Tradicional
 - Edificacions tradicionais
 - Aliñación de edificación
 - Aliñación de viaño
 - Liña de cambio de ordenanza

- PATRIMONIO CULTURAL**
- Patrimonio Cultural
 - Contorno de protección
 - API - Área de Protección Integral
 - CPX - Contorno de protección de Xacemento
 - Rutas culturais
 - Camino de Santiago - Via da Prata
 - Camino Real
 - Territorio Histórico
- 00.00 nº de catálogo GA36021000 código xacemento
00.00 nº de catálogo

- Equipamentos**
- Zonas Verdes / Esp. Libres
 - Equipamentos
 - Zonas Verdes / Esp. Libres
 - Equipamentos
- Dotacións IC (APAR / ESER)**
- Equipamentos
 - Zonas Verdes / Esp. Libres
- Afectacións de estradas**
- EST
 - AUT
 - DEP
 - MUN
 - FFCC
 - AVE
- Calzada**
- Calzada
 - Liña de Dominio Público EST
 - Liña de Dominio Público AUT
 - Liña de Dominio Público DEP
 - Liña de Dominio Público FFCC
 - Liña de Dominio Público AVE
 - Liña de afectación AUT
 - Liña de afectación DEP
 - Liña de afectación FFCC
 - Liña de afectación AVE
 - Zona de servidume
 - Liña de afectación EST
 - Dominio Público de Ferrocarril
 - Liña Lim. de Edificación FFCC
 - Zona de Afectación de FFCC



Concello de SILLEDA

ALFONSO BOTANA

36052_PXOM_202303_AD

Marzo 2023

ETRS 89 29N

EPSG: 28829

1:2.000

0 25 50 100 Metros

CONCELLO DE SILLEDA (PONTEVEDRA)

AYUNTAMIENTO DE SILLEDA (PONTEVEDRA)

PLAN XERAL DE ORDENACIÓN MUNICIPAL

PLAN GENERAL DE ORDENACIÓN MUNICIPAL

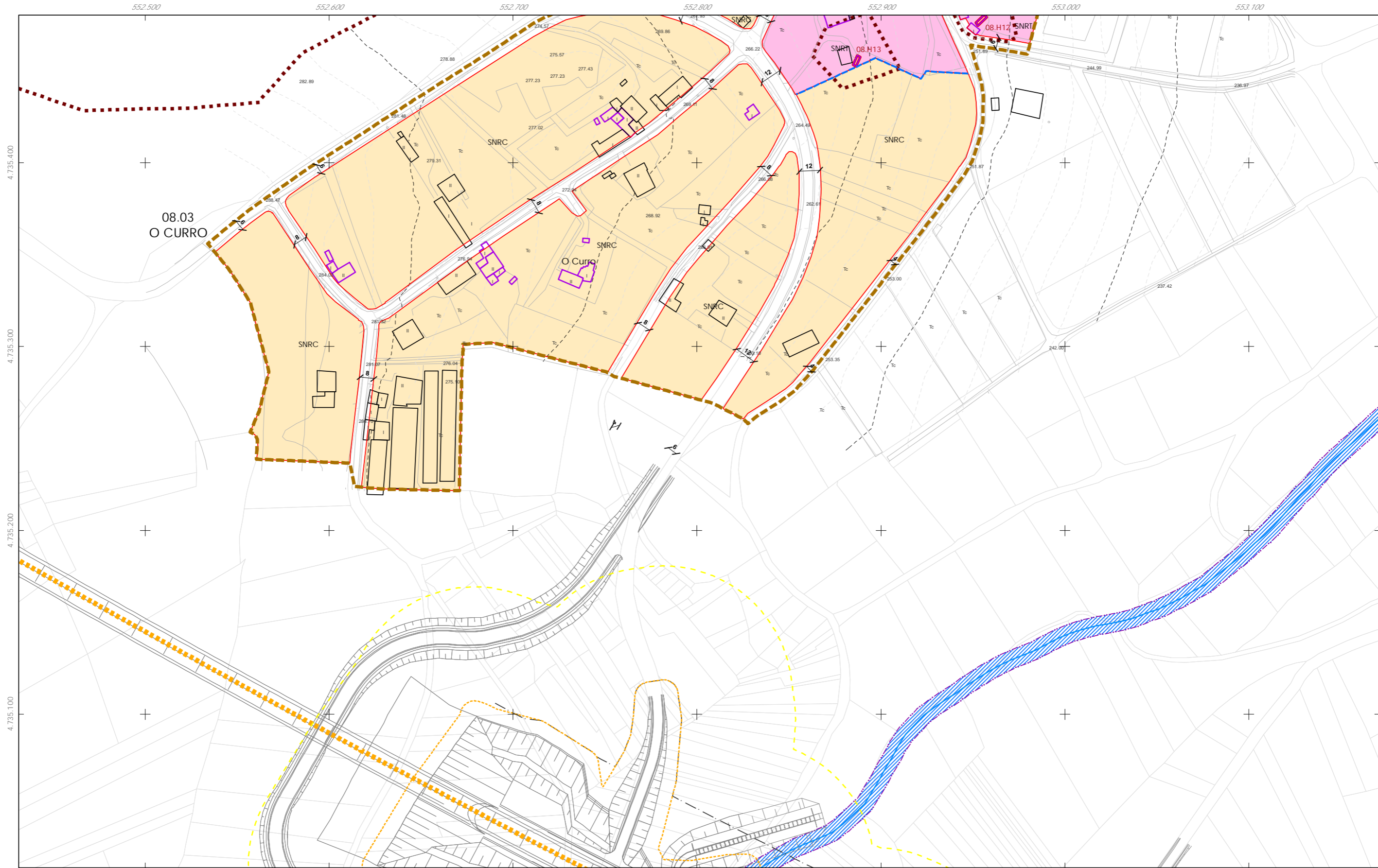
Alfonso Botana S.L.

Aprobación Definitiva

V. PLANOS DE ORDENACIÓN

V. PLANOS DE ORDENACIÓN

V.10 ORDENACIÓN NÚCLEOS RURAIS



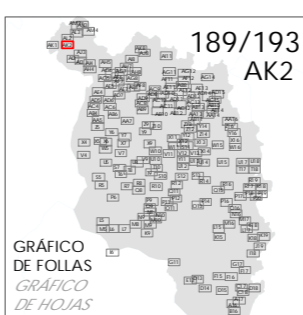
CLASIFICACIÓN DO SOLO
SOLO URBANO
 S.U. (Solo Urbano Residencial)
 AP- (Área de Planeamento Incorporado)
SOLO URBANIZABLE
 SUD-R (S. Urbanizable Delimitado Residencial)
 SUD-I (S. Urbanizable Delimitado Industrial)
 Zona de servidume de protección de cauces

SOLO DE NÚCLEO RURAL
 Delimitación de núcleo rural
 Solo de Núcleo Rural Común
 Solo de Núcleo Rural Tradicional
 Edificacións tradicionais
 Alíñación de edificación
 Alíñación de viairo
 Líña de cambio de ordenanza

PATRIMONIO CULTURAL
 Patrimonio Cultural
 Contorno de protección
 API - Área de Protección Integral
 CPX - Contorno de protección de Xacemento
Rutas culturais
 Camiño de Santiago - Via da Prata
 Camiño Real
 Territorio Histórico
 00.00 nº de catálogo GA36021000 código xacemento
 00.00 nº de catálogo

Equipamentos
 Zonas Verdes / Esp. Libres
 código nº-SE (sistema existente)
 código nº-SN (sistema novo)
 (Pv) - Titularidade privada
 AUnº Áreas recreativas Jnº Xardin MDnº Merendeiro
 CFnº Campo de festa Pnº Parque
 CEnº Cemiterio Dnº DeportivoRnº Religioso
 Cnº Campam. xuvenil Enº Escola SAnº Sanitario-Asistencial
 CAnº Camping MUnº Multiusos SCnº Sociocultural
 Dnº Deportivo MAnº Matadeiro
Afeccións de estradas
 EST AUT DEP MUN FFCC AVE
 Calzada Líña de Dominio Público EST Líña de afección AUT Dominio Público de Ferrocarrís
 Líña límite de edif. Líña de Dominio Público AUT Líña de afección DEP Líña lim. de Edificación FCCC
 Zona de servidume Líña de afección EST Zona de Afección de FFCC

Dotacións IC (APAR / ESER)



Concello de SILLEDA

ALFONSO BOTANA
 ARQUITECTURA URBANÍSTICA E INGENIERÍA

36052_PXOM_202303_AD
 Marzo 2023 ETRS 89 29N
 EPSG: 25829

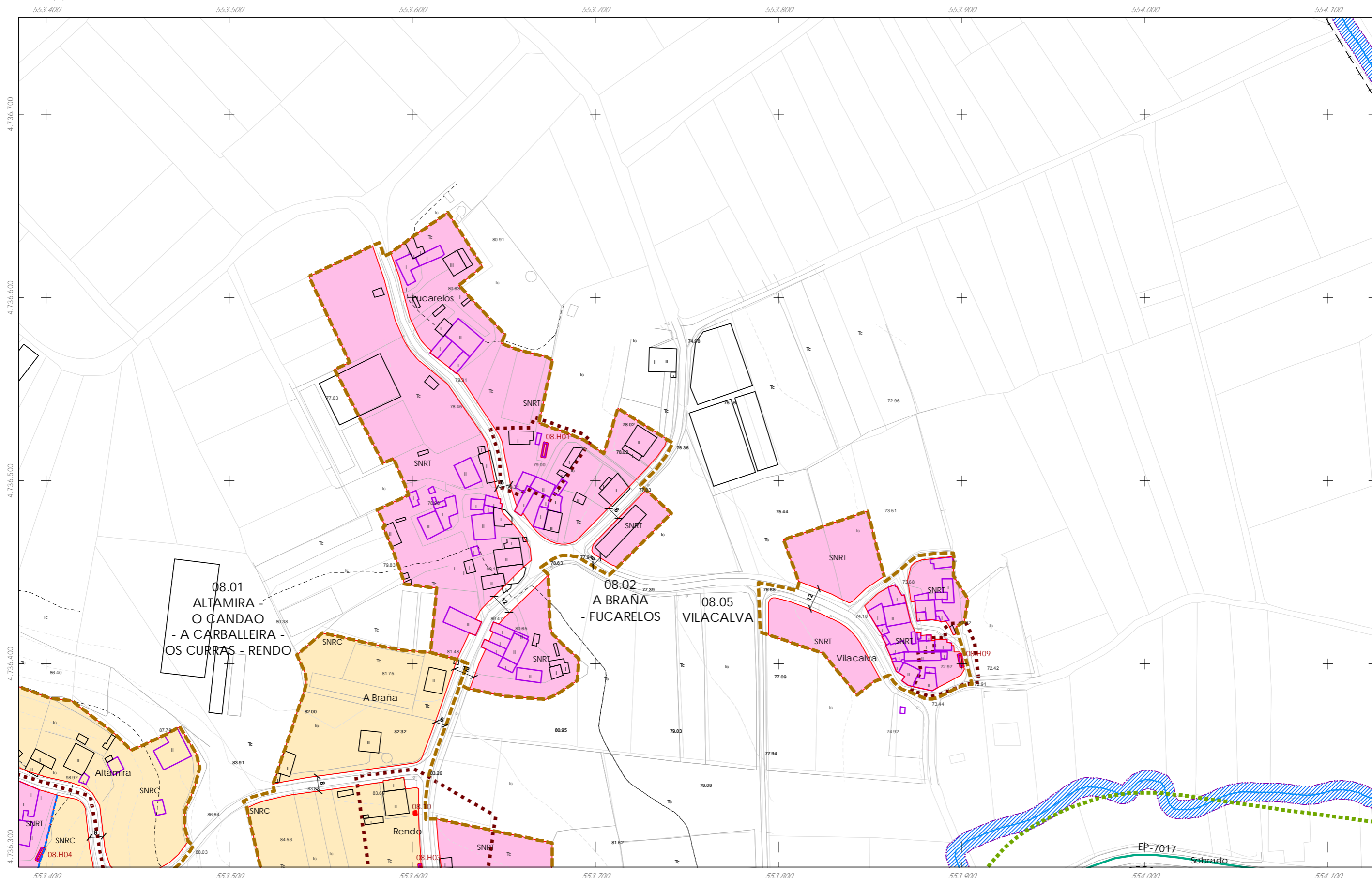
1:2.000

0 25 50 100 Metros

CONCELLO DE SILLEDA (PONTEVEDRA)
 AYUNTAMIENTO DE SILLEDA (PONTEVEDRA)
 PLAN XERAL DE ORDENACIÓN MUNICIPAL
 PLAN GENERAL DE ORDENACIÓN MUNICIPAL

Alfonso Botana S.L.
 Aprobación Definitiva

V. PLANOS DE ORDENACIÓN
 V. PLANOS DE ORDENACIÓN
 V.10 ORDENACIÓN NÚCLEOS RURAIS



- CLASIFICACIÓN DO SOLO**
- SOLO URBANO**
- S.U. (Solo Urbano Residencial)
 - API- (Área de Planeamento Incorporado)
- SOLO URBANIZABLE**
- SUD-R (S. Urbanizable Delimitado Residencial)
 - SUD-I (S. Urbanizable Delimitado Industrial)
 - Zona de servidume de protección de cauces

- SOLO DE NÚCLEO RURAL**
- Delimitación de núcleo rural
 - Solo de Núcleo Rural Común
 - Solo de Núcleo Rural Tradicional
 - Edificacions tradicionais
 - Aliñación de edificación
 - Aliñación de viaño
 - Liña de cambio de ordenanza

- PATRIMONIO CULTURAL**
- Patrimonio Cultural
 - Contorno de protección
 - API - Área de Protección Integral
 - CPX - Contorno de protección de Xacemento
 - Rutas culturais
 - Camiño de Santiago - Via da Prata
 - *** Camiño Real
 - Territorio Histórico

- Equipamentos
 - Zonas Verdes / Esp. Libres
 - Dotacións IC (APAR / ESER)
- Afectacións de estradas**
- EST
 - AUT
 - DEP
 - MUN
 - FFCC
 - AVE



Concello de SILLEDA

CONCELLO DE SILLEDA (PONTEVEDRA)

AYUNTAMIENTO DE SILLEDA (PONTEVEDRA)

PLAN XERAL DE ORDENACIÓN MUNICIPAL
PLAN GENERAL DE ORDENACIÓN MUNICIPAL

Alfonso Botana S.L.

Aprobación Definitiva

V. PLANOS DE ORDENACIÓN
V. PLANOS DE ORDENACIÓN

V.10 ORDENACIÓN NÚCLEOS RURAIS

36052_PXOM_202303_AD

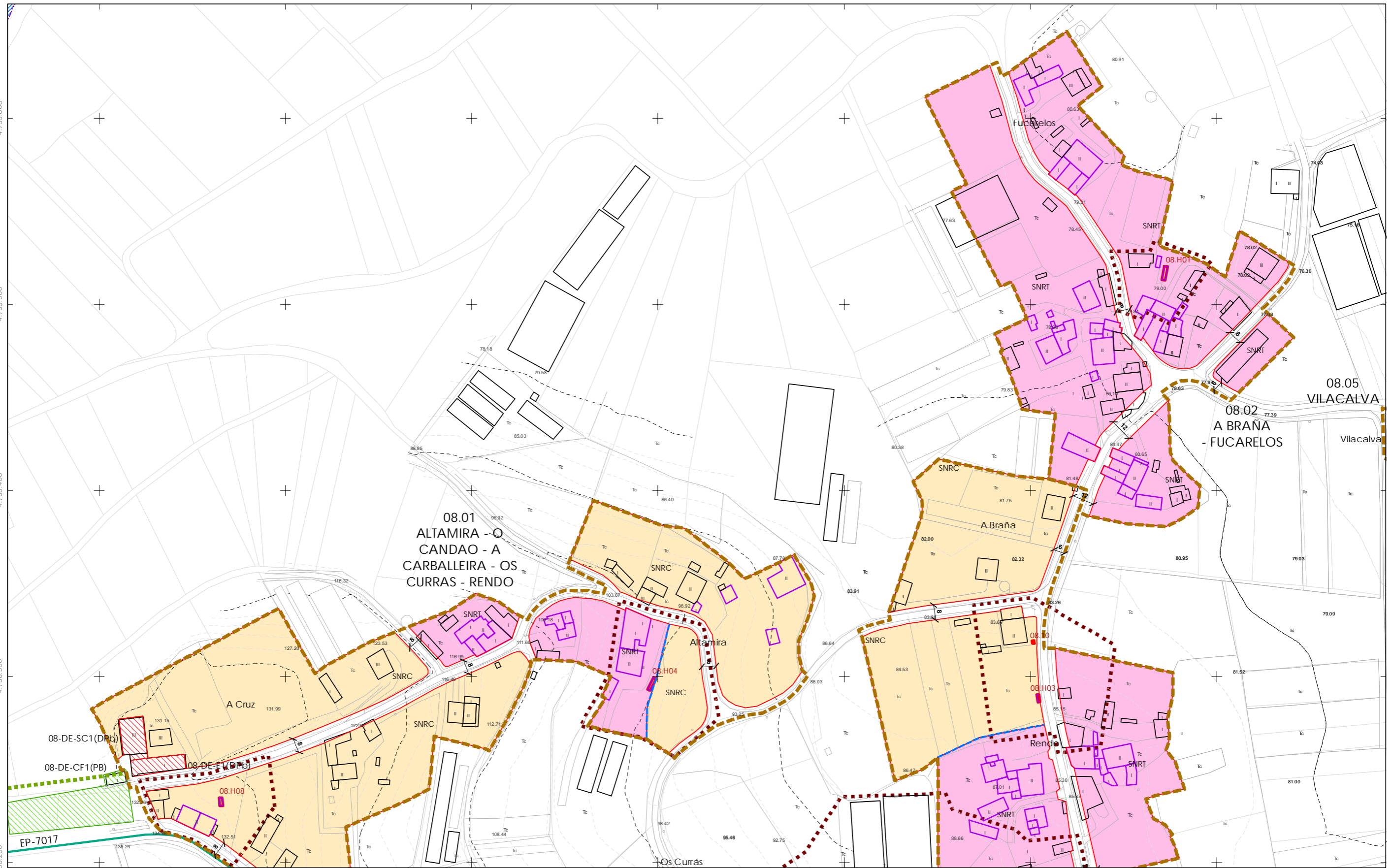
Marzo 2023

ETRS 89 29N
EPSG: 25829

1:2.000

0 25 50 100 Metros

00.00 n° de catálogo GA36021000 código xacemento
 00.00 n° de catálogo



- CLASIFICACIÓN DO SOLO**
- SOLO URBANO**
- S.U. (Solo Urbano Residencial)
 - API- (Área de Planeamento Incorporado)
- SOLO URBANIZABLE**
- SUD-R (S. Urbanizable Delimitado Residencial)
 - SUD-I (S. Urbanizable Delimitado Industrial)
 - Zona de servidume de protección de cauces

- SOLO DE NÚCLEO RURAL**
- Delimitación de núcleo rural
 - Solo de Núcleo Rural Común
 - Solo de Núcleo Rural Tradicional
 - Edificacions tradicionais
 - Aliñación de edificación
 - Aliñación de viaño
 - Liña de cambio de ordenanza

- PATRIMONIO CULTURAL**
- Patrimonio Cultural
 - Contorno de protección
 - API - Área de Protección Integral
 - CPX - Contorno de protección de Xacemento
 - Rutas culturais
 - Camiño de Santiago - Via da Prata
 - Camión Real
 - Territorio Histórico
- 00.00 nº de catálogo GA36021000 código xacemento
00.00 nº de catálogo

- Equipamentos**
- Zonas Verdes / Esp. Libres
 - Dotacións IC (APAR / ESER)
- Equipamentos**
- AJnº Áreas recreativas
 - CFnº Campo de festa
 - CEnº Cemiterio
 - Cnº Campam. xuvenil
 - CAmº Camping
 - Dnº Deportivo
 - Jnº Xardín
 - Pnº Parque
 - Dnº DeportivoRnº Religioso
 - Enº Escola
 - MUnº Multiusos
 - MAAnº Matadeiro
 - MDnº Merendeiro
 - SAAnº Sanitario-Asistencial
 - SCnº Sociocultural
- Afeccións de estradas**
- EST
 - AUT
 - DEP
 - MUN
 - FFCC
 - AVE
- Calzada**
- Liña de Dominio Público EST
 - Liña de Dominio Público AUT
 - Liña de afección AUT
 - Liña de afección DEP
 - Liña de afección EST
 - Liña Lim. de Edificación FFCC
 - Liña Lim. de Edificación AVE
 - Zona de servidume
 - Zona de Afección de FFCC
 - Dominio Público de Ferrocarrís



Concello de SILLEDA

ALFONSO BOTANA S.L.

36052_PXOM_202303_AD

Marzo 2023

ETRS 89 29N
EPSG: 25829

1:2.000

0 25 50 100 Metros

CONCELLO DE SILLEDA (PONTEVEDRA)

AYUNTAMIENTO DE SILLEDA (PONTEVEDRA)

PLAN XERAL DE ORDENACIÓN MUNICIPAL

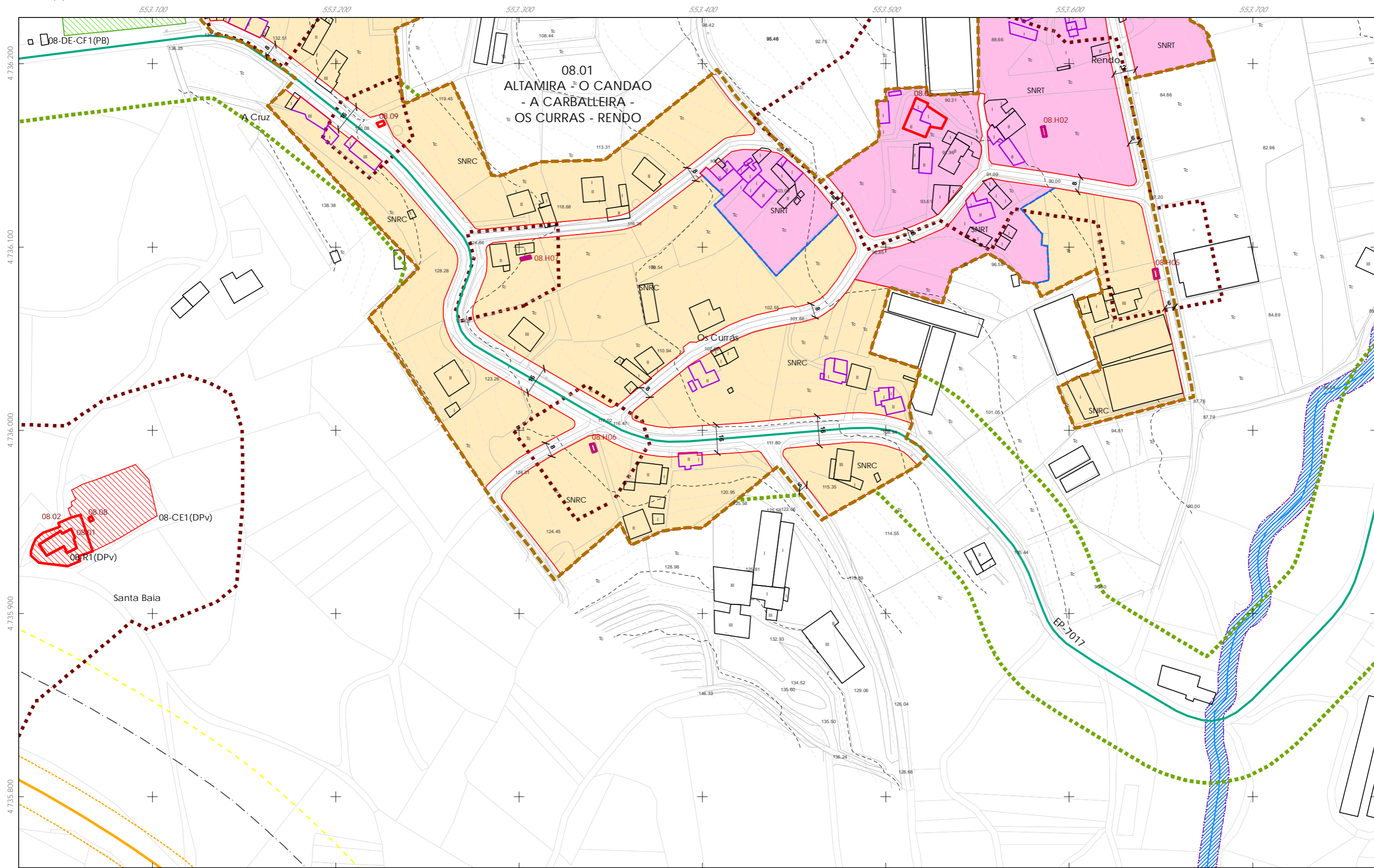
PLAN GENERAL DE ORDENACIÓN MUNICIPAL

Aprobación Definitiva

V. PLANOS DE ORDENACIÓN

V. PLANOS DE ORDENACIÓN

V.10 ORDENACIÓN NÚCLEOS RURAIS



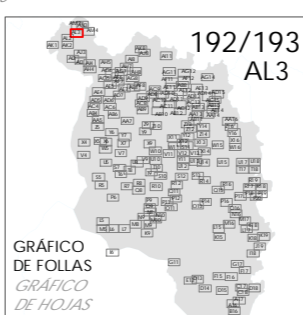
CLASIFICACIÓN DO SOLO
SOLO URBANO
 S.U. (Solo Urbano Residencial)
 AP- (Área de Planeamento Incorporado)
SOLO URBANIZABLE
 SUD-R (S. Urbanizable Delimitado Residencial)
 SUD-I (S. Urbanizable Delimitado Industrial)
 Zona de servidume de protección de cauces

SOLO DE NÚCLEO RURAL
 Delimitación de núcleo rural
 Solo de Núcleo Rural Común
 Solo de Núcleo Rural Tradicional
 Edificacións tradicionais
 Aliñación de edificación
 Aliñación de viairo
 Liña de cambio de ordenanza

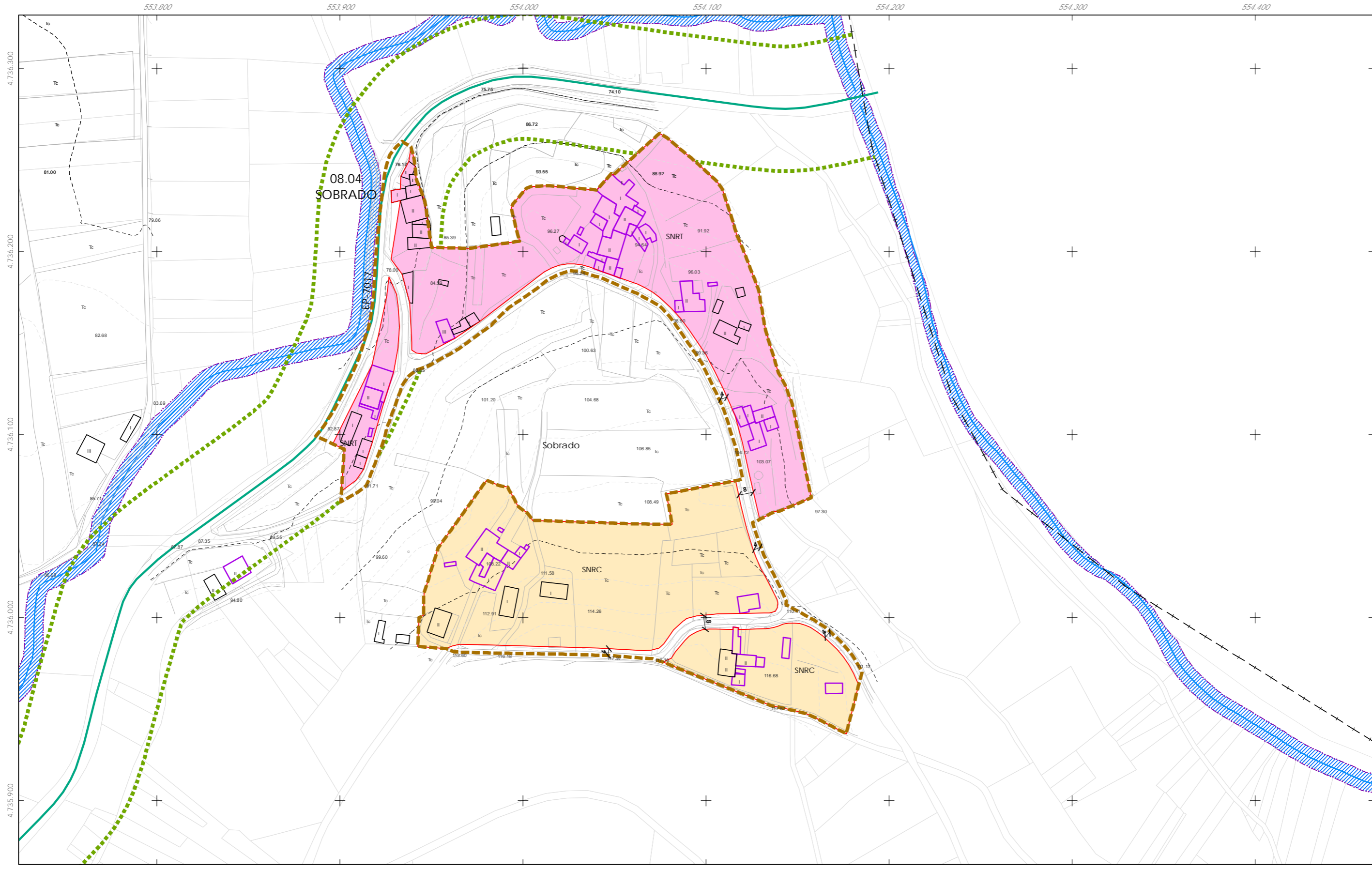
PATRIMONIO CULTURAL
 Patrimonio Cultural
 Contorno de protección
 API - Área de Protección Integral
 CPX - Contorno de protección de Xacemento
 Rutas culturais
 Camiño de Santiago - Via da Prata
 Camiño Real
 Territorio Histórico
 00.00 n° de catálogo GA36021000 código xacemento
 00.00 n° de catálogo

Equipamentos
 Zonas Verdes / Esp. Libres
 código n°-SE (sistema existente)
 código n°-SN (sistema novo)
 (Pv) - Titularidade privada
 AJn° Áreas recreativas Jn° Xardin MDn° Merendeiro
 CFn° Campo de festa Pn° Parque
 CEn° Cemiterio Dn° Deportivo Rn° Religioso
 Cn° Campam. xuvenil En° Escola SAn° Sanitario-Asistencial
 CAn° Camping MUn° Multiusos SCn° Sociocultural
 Dn° Deportivo MAn° Matadeiro
 Afecións de estradas EST AUT DEP MUN FFCC AVE
 Calzada Liña de Dominio Público EST Liña de afectación AUT Dominio Público de Ferrocarril
 Liña límite de edif. Liña de Dominio Público AUT Liña de afectación DEP Liña Lim. de Edificación FFCC
 Zona de servidume Liña de afectación EST Zona de Afectación de FFCC

Dotacións IC (APAR / ESER)



Concello de SILEDA ALFONSO BOTANA S.L. MARCA REGISTRADA	CONCELLO DE SILLEDA (PONTEVEDRA) AYUNTAMIENTO DE SILLEDA (PONTEVEDRA) PLAN XERAL DE ORDENACIÓN MUNICIPAL PLAN GENERAL DE ORDENACIÓN MUNICIPAL
	Alfonso Botana S.L. Aprobación Definitiva V. PLANOS DE ORDENACIÓN V. PLANOS DE ORDENACIÓN V.10 ORDENACIÓN NÚCLEOS RURAIS
36052_PXOM_202303_AD Marzo 2023 ETRS 89 29N EPSG: 28829	1:2.000

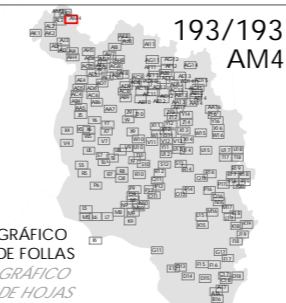


- CLASIFICACIÓN DO SOLO**
- SOLO URBANO**
- S.U. (Solo Urbano Residencial)
 - AP- (Área de Planeamento Incorporado)
- SOLO URBANIZABLE**
- SUD-R (S. Urbanizable Delimitado Residencial)
 - SUD-I (S. Urbanizable Delimitado Industrial)
 - Zona de servidume de protección de cauces

- SOLO DE NÚCLEO RURAL**
- Delimitación de núcleo rural
 - Solo de Núcleo Rural Común
 - Solo de Núcleo Rural Tradicional
 - Edificións tradicionais
 - Aliñación de edificación
 - Aliñación de viaño
 - Liña de cambio de ordenanza

- PATRIMONIO CULTURAL**
- Patrimonio Cultural
 - Contorno de protección
 - API - Área de Protección Integral
 - CPX - Contorno de protección de Xacemento
 - Rutas culturais
 - Camiño de Santiago - Via da Prata
 - *** Camiño Real
 - Territorio Histórico
- 00.00 nº de catálogo GA36021000 código xacemento
00.00 nº de catálogo

- Equipamentos**
- Zonas Verdes / Esp. Libres
 - Equipamentos: AJnº Áreas recreativas, CFnº Campo de festa, CEnº Cemiterio, Cnº Campam. xuvenil, CAntº Camping, Dnº Deportivo
 - Jnº Xardin, Pnº Parque, Dnº DeportivoRnº Religioso, Erº Escola, MUJnº Multiusos, MDnº Merendeiro, SANº Sanitario-Asistencial, SCnº Sociocultural, MAnº Matadeiro
 - Dotacións IC (APAR / ESER)
- Afeccións de estradas: EST, AUT, DEP, MUN, FFCC, AVE
- Calzada — Liña de Dominio Público EST — Liña de Dominio Público AUT — Zona de servidume — Liña de afección AUT — Liña de afección DEP — Dominio Público de Ferrocarril — Liña Lim. de Edificación FFCC — Zona de Afección de FFCC



<p>193/193 AM4</p> <p>Concello de SILLEDA</p> <p>ALFONSO BOTANA</p> <p>36052_PXOM_202303_AD</p> <p>Marzo 2023</p> <p>1:2.000</p>		<p>CONCELLO DE SILLEDA (PONTEVEDRA)</p> <p>AYUNTAMIENTO DE SILLEDA (PONTEVEDRA)</p> <p>PLAN XERAL DE ORDENACIÓN MUNICIPAL</p> <p>PLAN GENERAL DE ORDENACIÓN MUNICIPAL</p>
		<p>Alfonso Botana S.L.</p> <p>Aprobación Definitiva</p> <p>V. PLANOS DE ORDENACIÓN</p> <p>V.10 ORDENACIÓN NÚCLEOS RURAIS</p>
<p>ETRS 89 29N</p> <p>EPSG: 25829</p>		