






CLASIFICACIÓN DO SOLO

-  Delimitación de Solo Urbano
-  Delimitación de núcleo rural
-  Delimitación de Solo Urbanizable
- SUD-R (Delimitado Residencial)
- SUD-I (Delimitado Industrial)
-  Solo urbano non consolidado
-  Área Planeamento Incorporado

Denominación



-  Liña alta tensión
-  Liña media tensión

GRÁFICO DE FOLLAS
GRÁFICO DE HOJAS

A1	A2
B1	B2
C1	C2
D1	D2

A1
1 de 37

Concello de SILEDA 

ALFONSO BOTANA
ARQUITECTURA, INGENIERÍA Y DISEÑO

36052_PXOM_202301_AD
Marzo 2023 ETRS 89 29N
EPSG: 25829

CONCELLO DE SILEDA (PONTEVEDRA)
AYUNTAMIENTO DE SILEDA (PONTEVEDRA)

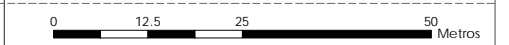
PLAN XERAL DE ORDENACIÓN MUNICIPAL
PLAN GENERAL DE ORDENACIÓN MUNICIPAL

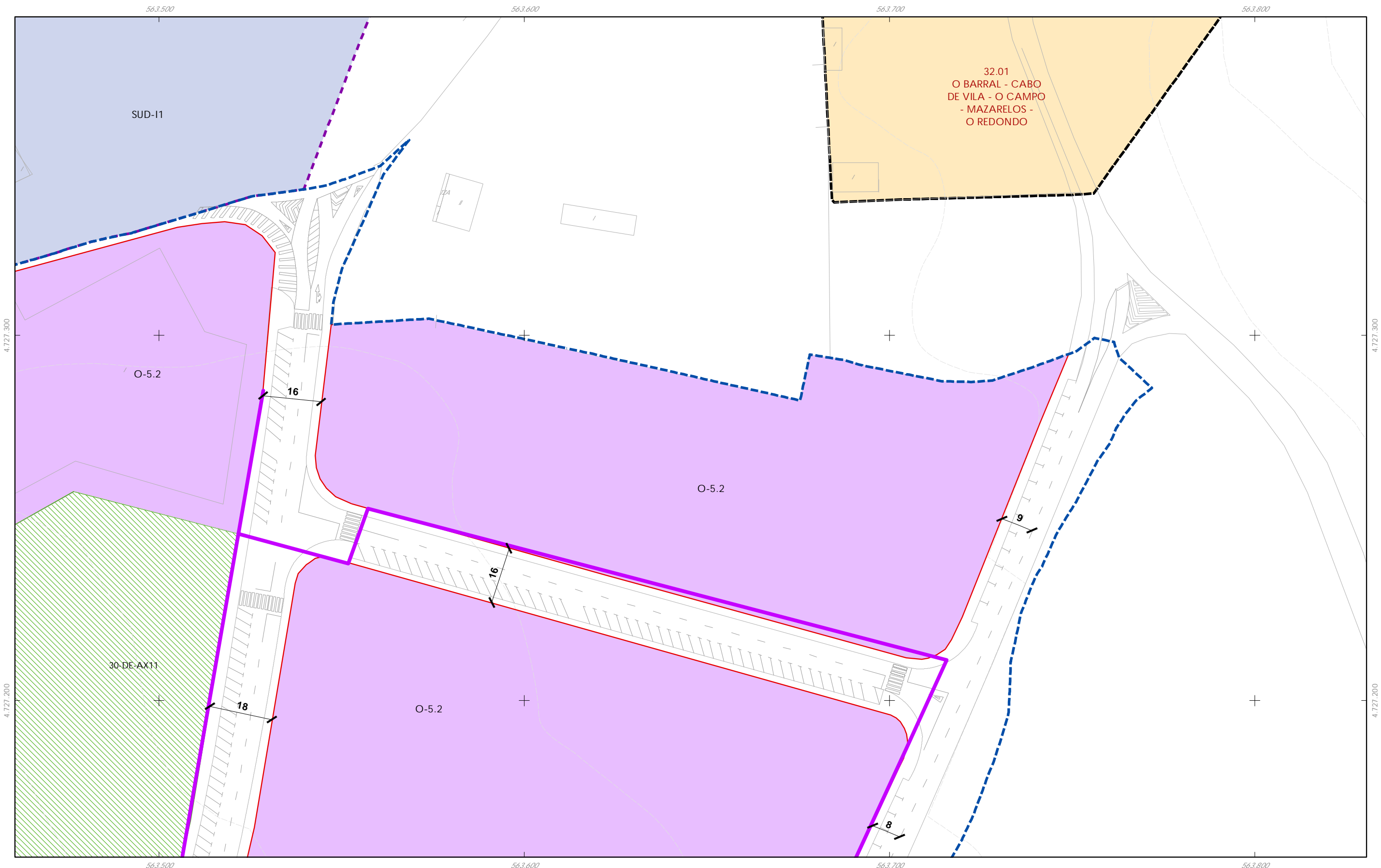
Alfonso Botana S.L.
Aprobación Definitiva

V. PLANOS DE ORDENACIÓN
V. PLANOS DE ORDENACIÓN

V.14 ORD. DIST. 1: REDE ELÉCTRICA POLIGONO INDUSTRIAL AREA 33
V.14 ORD. DIST. 1: REDE ELÉCTRICA POLIGONO INDUSTRIAL AREA 33

1:1.000





CLASIFICACIÓN DO SOLO

- Delimitación de Solo Urbano
- Delimitación de núcleo rural
- Delimitación de Solo Urbanizable
SUD-R (Delimitado Residencial)
SUD-I (Delimitado Industrial)
- Solo urbano non consolidado
- Área Planeamento Incorporado

Denominación

- Liña alta tensión
- Liña media tensión

GRÁFICO DE FOLIAS
GRÁFICO DE HOJAS

A1	A2
B1	B2
C1	C2
D1	D2

A2
2 de 37

Concello de SILLEDIA

ALFONSO BOTANA
INGENIERO DE OBRAS DE BARRIO

36052_PXOM_202301_AD
Marzo 2023 ETRS 89 29N
EPSG: 25829

CONCELLO DE SILLEDIA (PONTEVEDRA)
AYUNTAMIENTO DE SILLEDIA (PONTEVEDRA)

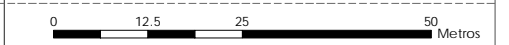
PLAN XERAL DE ORDENACIÓN MUNICIPAL
PLAN GENERAL DE ORDENACIÓN MUNICIPAL

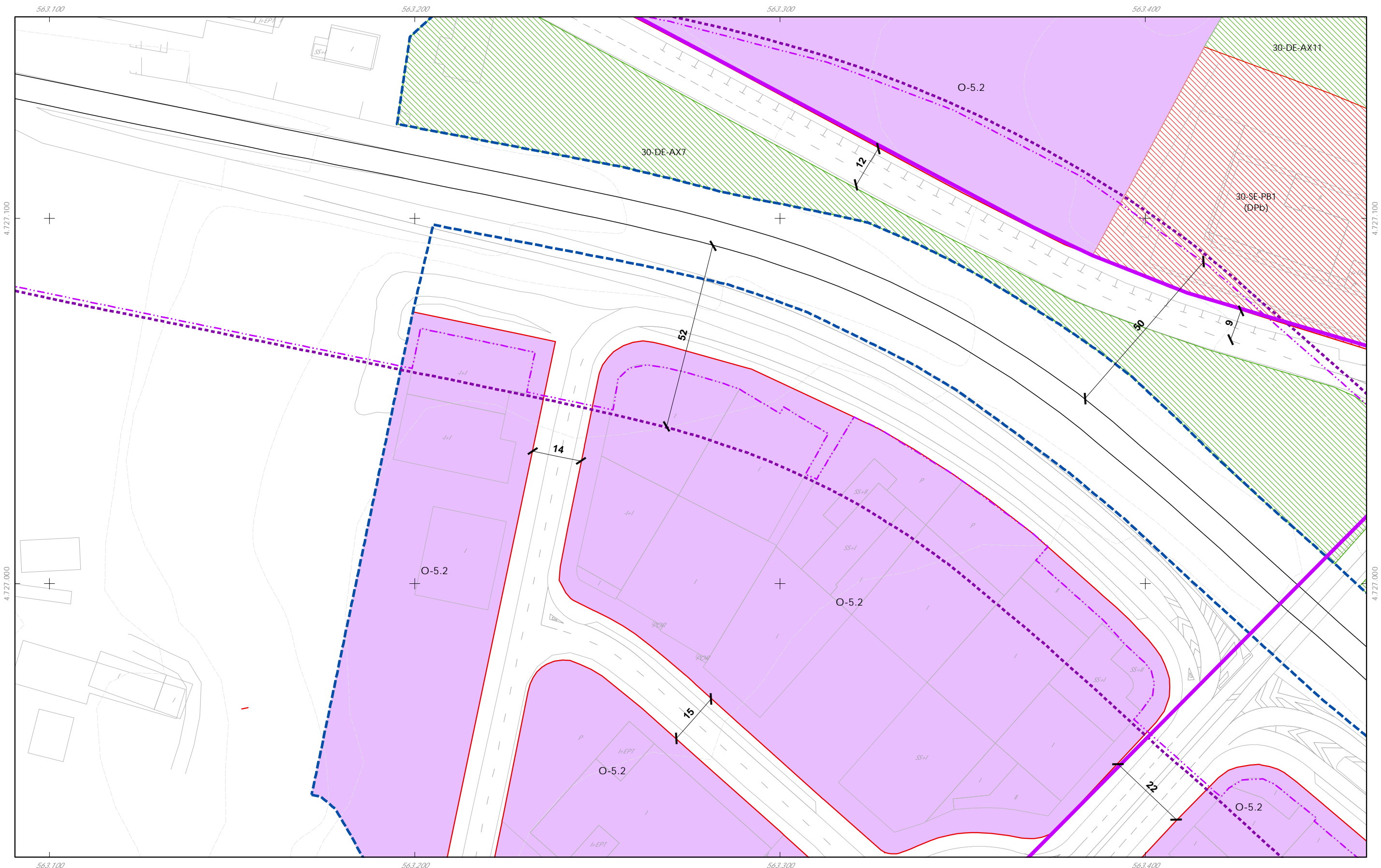
Alfonso Botana S.L.
Aprobación Definitiva

V. PLANOS DE ORDENACIÓN
V. PLANOS DE ORDENACIÓN

V.14 ORD. DIST. 1: REDE ELÉCTRICA POLIGONO INDUSTRIAL AREA 33
V.14 ORD. DIST. 1: REDE ELÉCTRICA POLIGONO INDUSTRIAL AREA 33

1:1.000





- CLASIFICACIÓN DO SOLO**
- Delimitación de Solo Urbano
 - Delimitación de núcleo rural
 - Delimitación de Solo Urbanizable
SUD-R (Delimitado Residencial)
SUD-I (Delimitado Industrial)
 - Solo urbano non consolidado
 - Área Planeamento Incorporado

- Denominación**
- Liña alta tensión
 - Liña media tensión

GRÁFICO DE FOLIAS
GRÁFICO DE HOJAS

A1	A2
B1	B2
C1	C2
D1	D2

Concello de SILEDA

ALFONSO BOTANA
ARQUITECTURA, INGENIERÍA E DISEÑO

36052_PXOM_202301_AD
Marzo 2023 ETRS 89 29N
EPSG: 25829

CONCELLO DE SILEDA (PONTEVEDRA)
AYUNTAMIENTO DE SILEDA (PONTEVEDRA)

PLAN XERAL DE ORDENACIÓN MUNICIPAL
PLAN GENERAL DE ORDENACIÓN MUNICIPAL

Alfonso Botana S.L.
Aprobación Definitiva

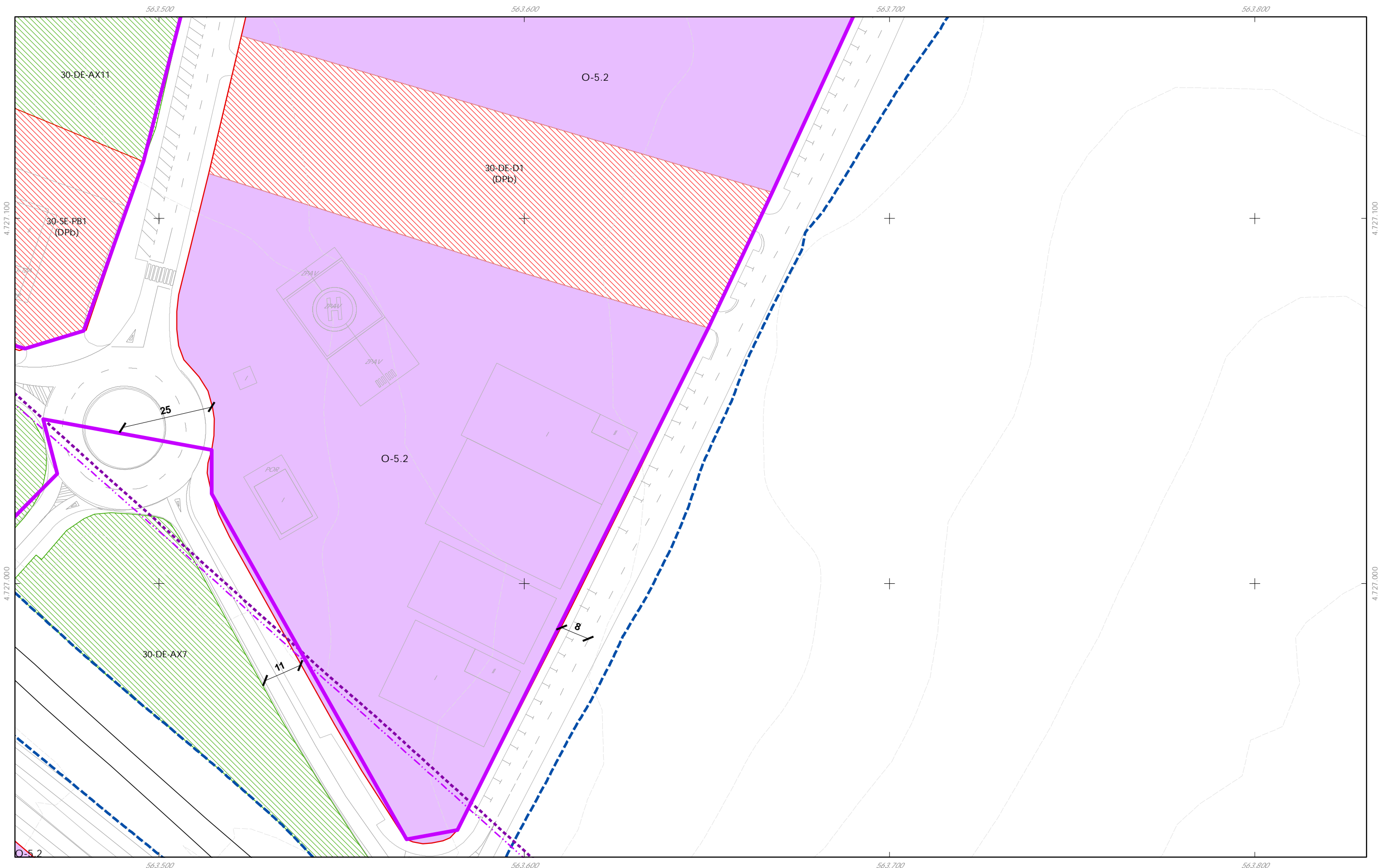
V. PLANOS DE ORDENACIÓN
V. PLANOS DE ORDENACIÓN

V.14 ORD. DIST. 1: REDE ELECTRICA POLIGONO INDUSTRIAL AREA 33
V.14 ORD. DIST. 1: REDE ELECTRICA POLIGONO INDUSTRIAL AREA 33

B1
3 de 37

1:1.000

0 12.5 25 50 Metros



- CLASIFICACIÓN DO SOLO**
- Delimitación de Solo Urbano
 - Delimitación de núcleo rural
 - Delimitación de Solo Urbanizable
 - SUD-R (Delimitado Residencial)
 - SUD-I (Delimitado Industrial)
 - Solo urbano non consolidado
 - Área Planeamento Incorporado

- Denominación**
- Liña alta tensión
 - Liña media tensión

GRÁFICO DE FOLIAS
GRÁFICO DE HOJAS

A1	A2
B1	B2
C1	C2
D1	D2

Concello de SILEDA

ALFONSO BOTANA
ARQUITECTURA, INGENIERÍA E DISEÑO

36052_PXOM_202301_AD
Marzo 2023 ETRS 89 29N
EPSG: 25829

CONCELLO DE SILEDA (PONTEVEDRA)
AYUNTAMIENTO DE SILEDA (PONTEVEDRA)

PLAN XERAL DE ORDENACIÓN MUNICIPAL
PLAN GENERAL DE ORDENACIÓN MUNICIPAL

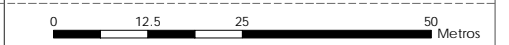
Alfonso Botana S.L.
Aprobación Definitiva

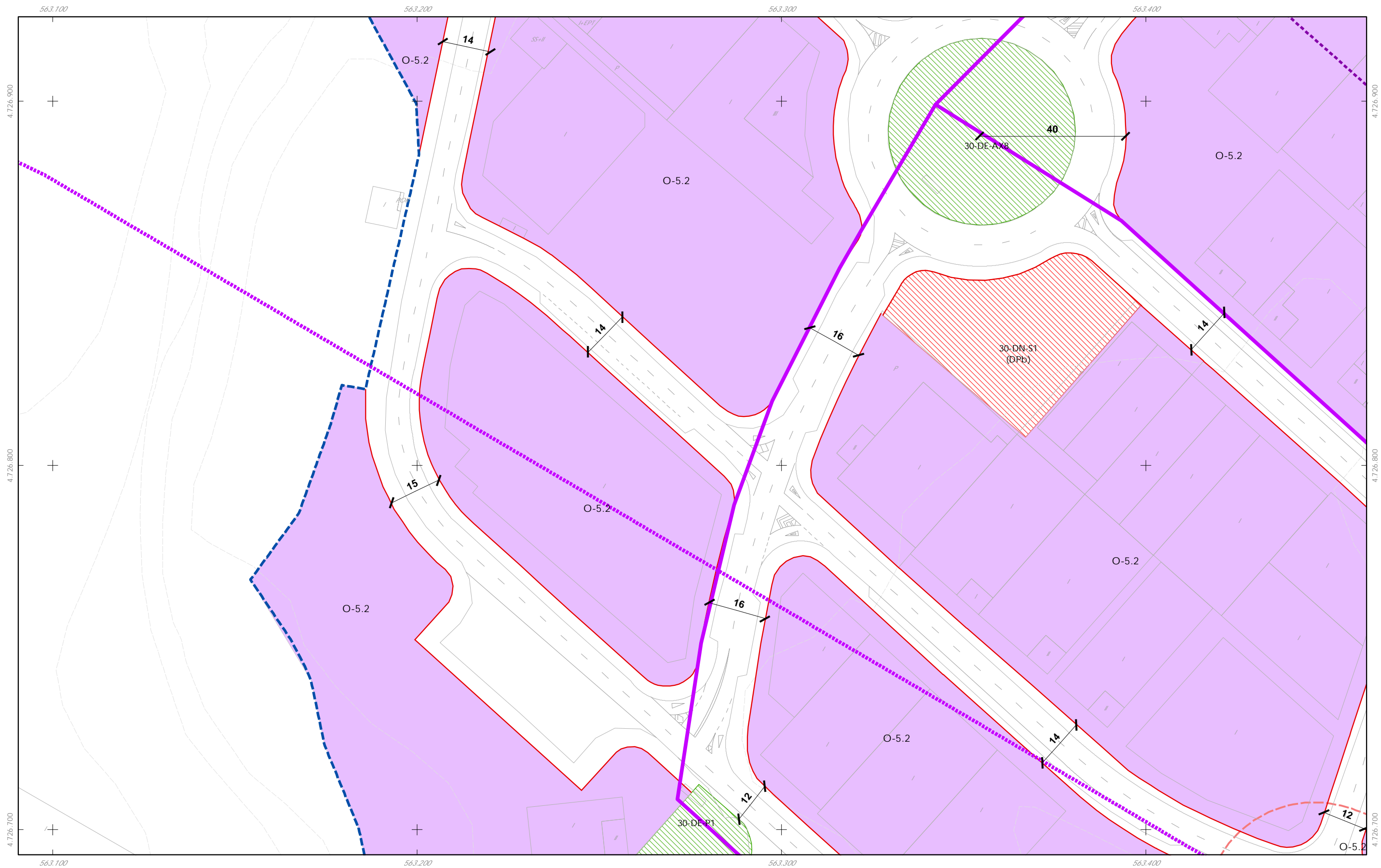
V. PLANOS DE ORDENACIÓN
V. PLANOS DE ORDENACIÓN

V.14 ORD. DIST. 1: REDE ELÉCTRICA POLIGONO INDUSTRIAL AREA 33
V.14 ORD. DIST. 1: REDE ELÉCTRICA POLIGONO INDUSTRIAL AREA 33

B2
7 de 37

1:1.000





CLASIFICACIÓN DO SOLO

- Delimitación de Solo Urbano
- Delimitación de núcleo rural
- Delimitación de Solo Urbanizable
SUD-R (Delimitado Residencial)
SUD-I (Delimitado Industrial)
- Solo urbano non consolidado
- Área Planeamento Incorporado

- Denominación
- Liña alta tensión
 - Liña media tensión

GRÁFICO DE FOLIAS
GRÁFICO DE HOJAS

A1	A2
B1	B2
C1	C2
D1	D2

Concello de SILLEDIA

ALFONSO BOTANA
ARQUITECTURA E ENXERÍA

36052_PXOM_202301_AD
Marzo 2023 ETRS 89 29N
EPSG: 25829

CONCELLO DE SILLEDIA (PONTEVEDRA)
AYUNTAMIENTO DE SILLEDIA (PONTEVEDRA)

PLAN XERAL DE ORDENACIÓN MUNICIPAL
PLAN GENERAL DE ORDENACIÓN MUNICIPAL


Alfonso Botana S.L.
Aprobación Definitiva

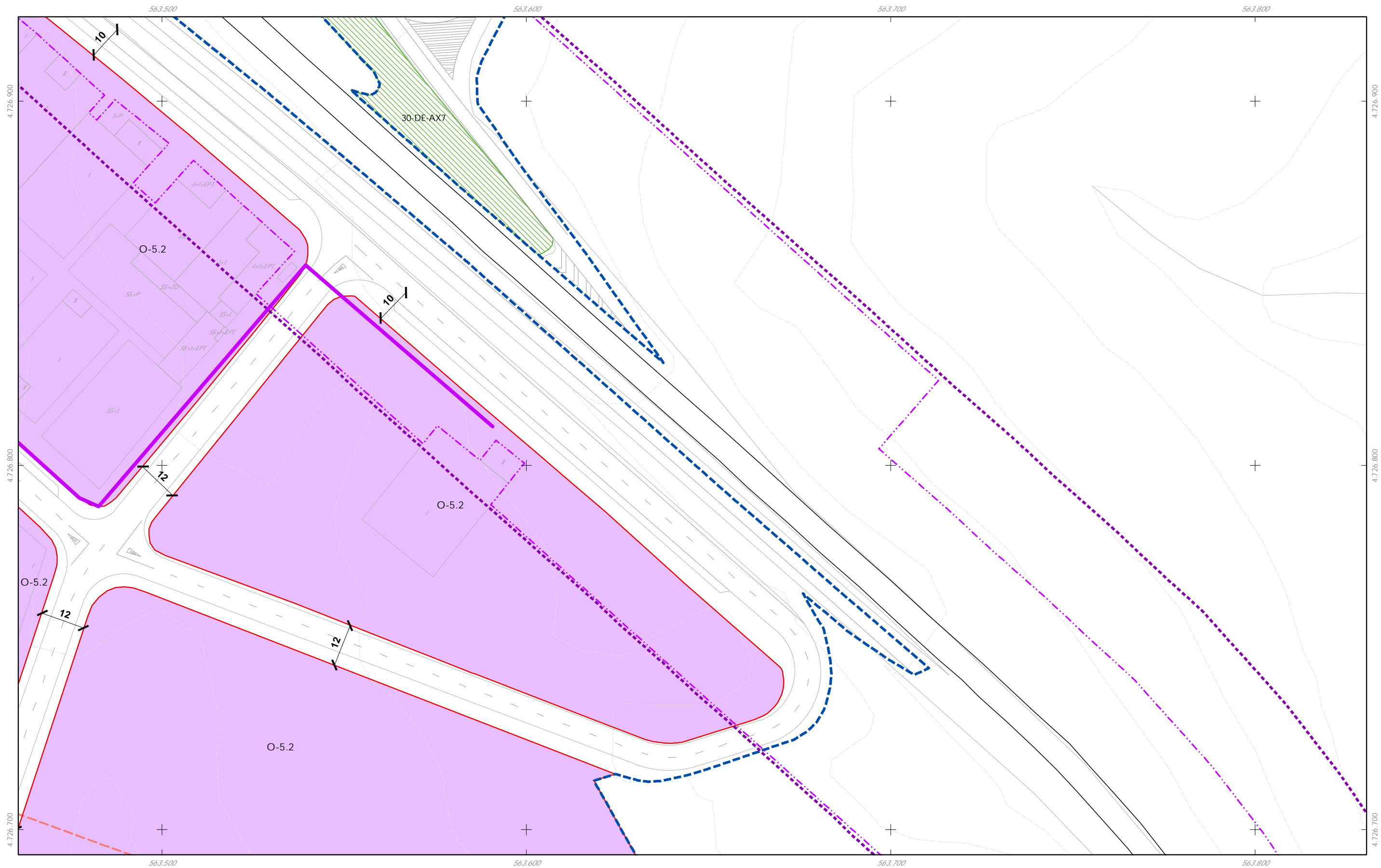
V. PLANOS DE ORDENACIÓN
V. PLANOS DE ORDENACIÓN

V.14 ORD. DIST. 1: REDE ELÉCTRICA POLIGONO INDUSTRIAL AREA 33
V.14 ORD. DIST. 1: REDE ELÉCTRICA POLIGONO INDUSTRIAL AREA 33






C1
5 de 37

1:1.000





CLASIFICACIÓN DO SOLO

-  Delimitación de Solo Urbano
-  Delimitación de núcleo rural
-  Delimitación de Solo Urbanizable
SUD-R (Delimitado Residencial)
SUD-I (Delimitado Industrial)
-  Solo urbano non consolidado
-  Área Planeamento Incorporado

Denominación



-  Liña alta tensión
-  Liña media tensión

GRÁFICO DE FOLIAS
GRÁFICO DE HOJAS

A1	A2
B1	B2
C1	C2
D1	D2

C2
6 de 37

Concello de
SILLEDA



ALFONSO
BOTANA

36052_PXOM_202301_AD
Marzo 2023
EIRIS 89 29N
EPSG: 25829

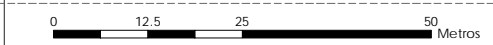
CONCELLO DE SILLEDA (PONTEVEDRA)
AYUNTAMIENTO DE SILLEDA (PONTEVEDRA)

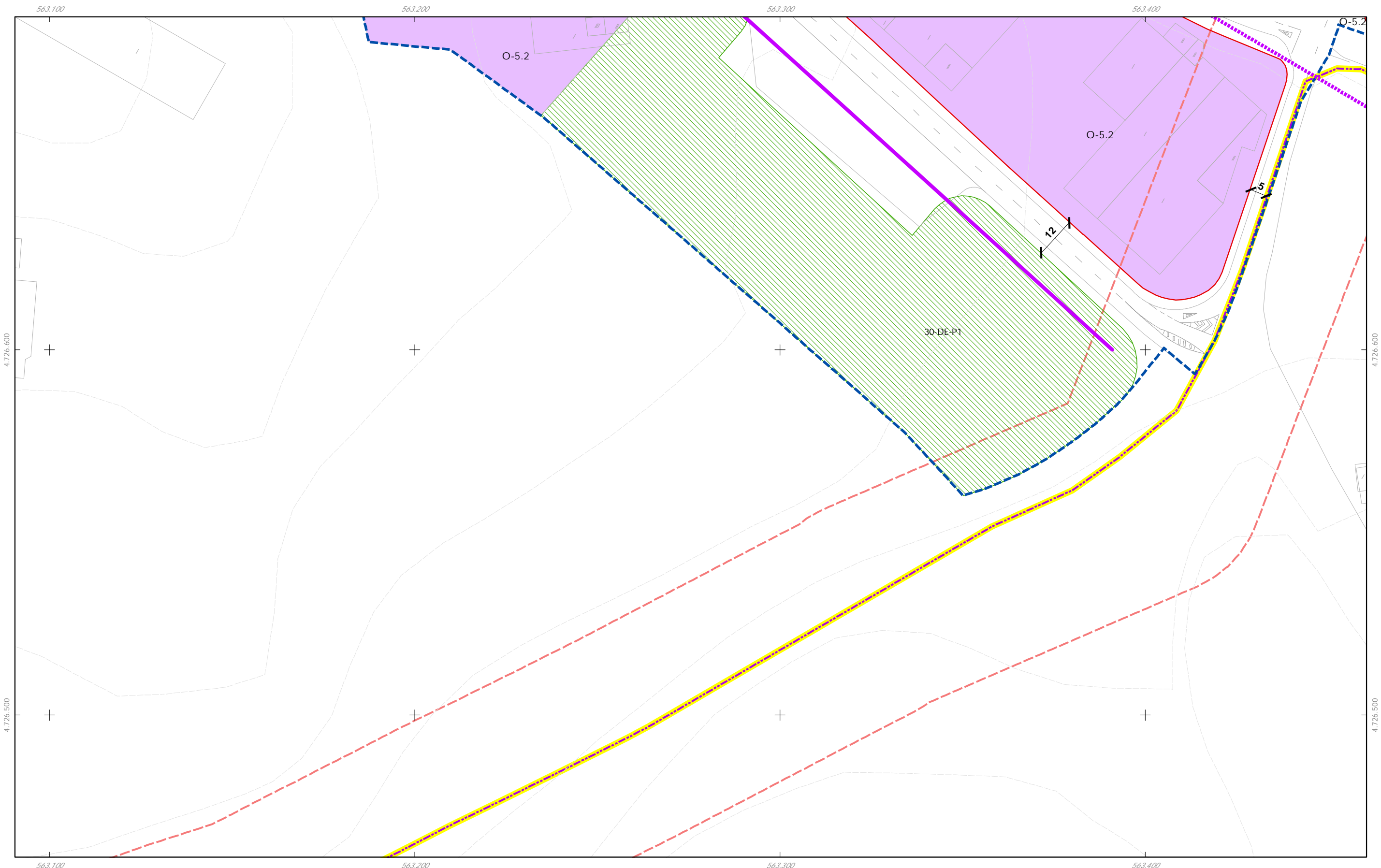
PLAN XERAL DE ORDENACIÓN MUNICIPAL
PLAN GENERAL DE ORDENACIÓN MUNICIPAL

Alfonso Botana S.L.
Aprobación Definitiva
V. PLANOS DE ORDENACIÓN
V. PLANOS DE ORDENACIÓN






V.14 ORD. DIST. 1: REDE ELÉCTRICA POLIGONO INDUSTRIAL AREA 33
V.14 ORD. DIST. 1: REDE ELÉCTRICA POLIGONO INDUSTRIAL AREA 33

1:1.000












CLASIFICACIÓN DO SOLO

-  Delimitación de Solo Urbano
-  Delimitación de núcleo rural
-  Delimitación de Solo Urbanizable
SUD-R (Delimitado Residencial)
SUD-I (Delimitado Industrial)
-  Solo urbano non consolidado
-  Área Planeamiento Incorporado






Denominación

-  Liña alta tensión
-  Liña media tensión

<p>GRÁFICO DE FOLLAS GRÁFICO DE HOJAS</p> <table border="1" style="margin: auto; border-collapse: collapse;"> <tr><td style="padding: 2px;">A1</td><td style="padding: 2px;">A2</td></tr> <tr><td style="padding: 2px;">B1</td><td style="padding: 2px;">B2</td></tr> <tr><td style="padding: 2px;">C1</td><td style="padding: 2px;">C2</td></tr> <tr><td style="padding: 2px; border: 2px solid red;">D1</td><td style="padding: 2px;">D2</td></tr> </table>	A1	A2	B1	B2	C1	C2	D1	D2	 Concello de SILLEDA	CONCELLO DE SILLEDA (PONTEVEDRA) <small>AYUNTAMIENTO DE SILLEDA (PONTEVEDRA)</small> PLAN XERAL DE ORDENACIÓN MUNICIPAL <small>PLAN GENERAL DE ORDENACIÓN MUNICIPAL</small>
A1	A2									
B1	B2									
C1	C2									
D1	D2									
 ALFONSO BOTANA <small>PROFESIONALES EN INGENIERÍA</small>		Alfonso Botana S.L. Aprobación Definitiva <small>Aprobación Definitiva</small>								
36052_PXOM_202301_AD Marzo 2023 ETRS 89 29N EPSG: 25829		V. PLANOS DE ORDENACIÓN <small>V. PLANOS DE ORDENACIÓN</small> V.14 ORD. DIST. 1: REDE ELÉCTRICA POLIGONO INDUSTRIAL AREA 33 <small>V.14 ORD. DIST. 1: REDE ELÉCTRICA POLIGONO INDUSTRIAL AREA 33</small>								
D1 7 de 37	1:1.000 									



CLASIFICACIÓN DO SOLO

-  Delimitación de Solo Urbano
-  Delimitación de núcleo rural
-  Delimitación de Solo Urbanizable
SUD-R (Delimitado Residencial)
SUD-I (Delimitado Industrial)
-  Solo urbano non consolidado
-  Área Planeamento Incorporado

Denominación



-  Liña alta tensión
-  Liña media tensión

GRÁFICO DE FOLLAS
GRÁFICO DE HOJAS

A1	A2
B1	B2
C1	C2
D1	D2

D2
8 de 37

Concello de SILLEDIA 

ALFONSO BOTANA
ARQUITECTURA, INGENIERÍA Y DISEÑO

36052_PXOM_202301_AD
Marzo 2023 ETRS 89 29N
Marzo 2023 EPSG: 25829

CONCELLO DE SILLEDIA (PONTEVEDRA)
AYUNTAMIENTO DE SILLEDIA (PONTEVEDRA)
PLAN XERAL DE ORDENACIÓN MUNICIPAL
PLAN GENERAL DE ORDENACIÓN MUNICIPAL

Alfonso Botana S.L.
Aprobación Definitiva
Aplicación Distribuída

V. PLANOS DE ORDENACIÓN
V. PLANOS DE ORDENACIÓN
V.14 ORD. DIST. 1: REDE ELÉCTRICA POLIGONO INDUSTRIAL AREA 33
V.14 ORD. DIST. 1: REDE ELÉCTRICA POLIGONO INDUSTRIAL AREA 33

1:1.000 

