








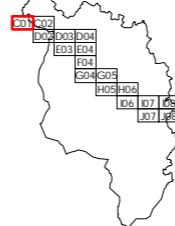


-  Fotos do Camiño de Santiago
-  Camiño de Santiago - Via da Prata
-  Camiño Real
-  Territorio histórico

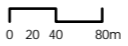
- Patrimonio Cultural**
-  Patrimonio Cultural
  -  B.I.C
  -  Contorno de protección

- Patrimonio Arqueolóxico**
-  API - Área de Protección Integral
  -  CPX - Contorno de protección de Xacemento



Sistema de coordenadas:  
Europeo Datum 1989 Zona 29W  
Proyección: Transversal de Mercator (UTM)  
Unidades: metros

ESCALA: A3 1:5000



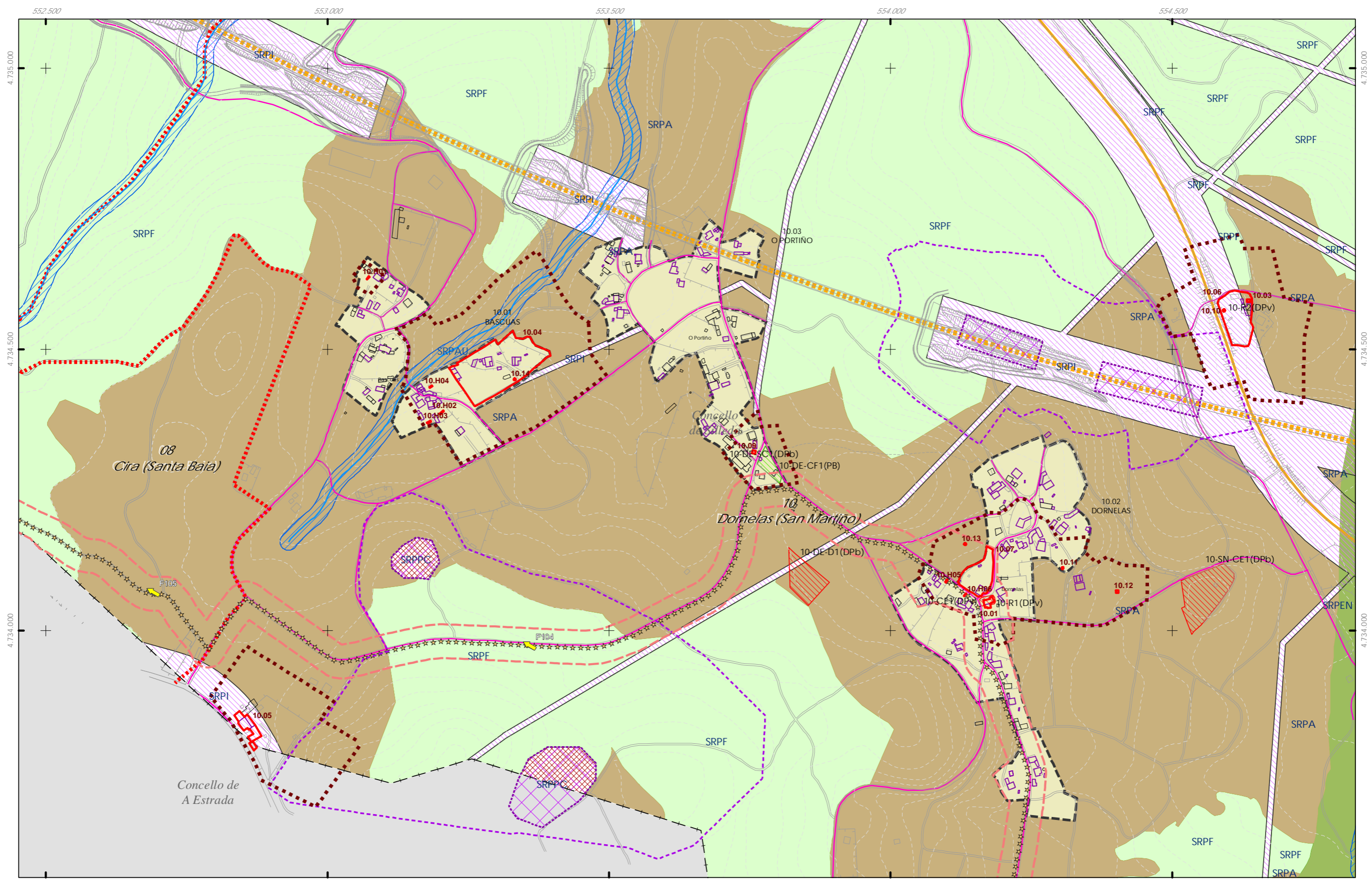
CONSULTOR:

**ALFONSO BOTANA**  
ARQUITECTURA

ASDO. POLO EQUIPO:

-  Alfonso Botana Castelo Arquitecto
-  Beatriz Garcia Becerra Arquitecta
-  Paula Fernandez Otero Bologa

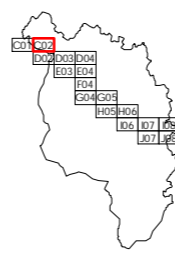
 <b>PLAN XERAL DE ORDENACIÓN MUNICIPAL</b> <b>CONCELLO DE SILLEDA</b>	
APROBACIÓN DEFINITIVA 36052_PXOM_202303_AD	PLANO: <b>IX.1</b> Marzo 2023
<b>PATRIMONIO CULTURAL</b> Camiño de Santiago e Camiño Real	
<div style="border: 1px solid black; padding: 5px; display: inline-block;"> <span style="font-size: 2em; font-weight: bold;">C01</span> </div>	



- Fotos do Camiño de Santiago
- Camiño de Santiago - Via da Prata
- Camiño Real
- Territorio histórico

- Patrimonio Cultural
- Patrimonio Cultural
  - B.I.C
  - Contorno de protección

- Patrimonio Arqueolóxico
- API - Área de Protección Integral
  - CPX - Contorno de protección de Xacemento



Sistema de coordenadas:  
Europeo Datum 1989 Zona 29W  
Proyección: Transversal de Mercator (UTM)  
Unidades: metros

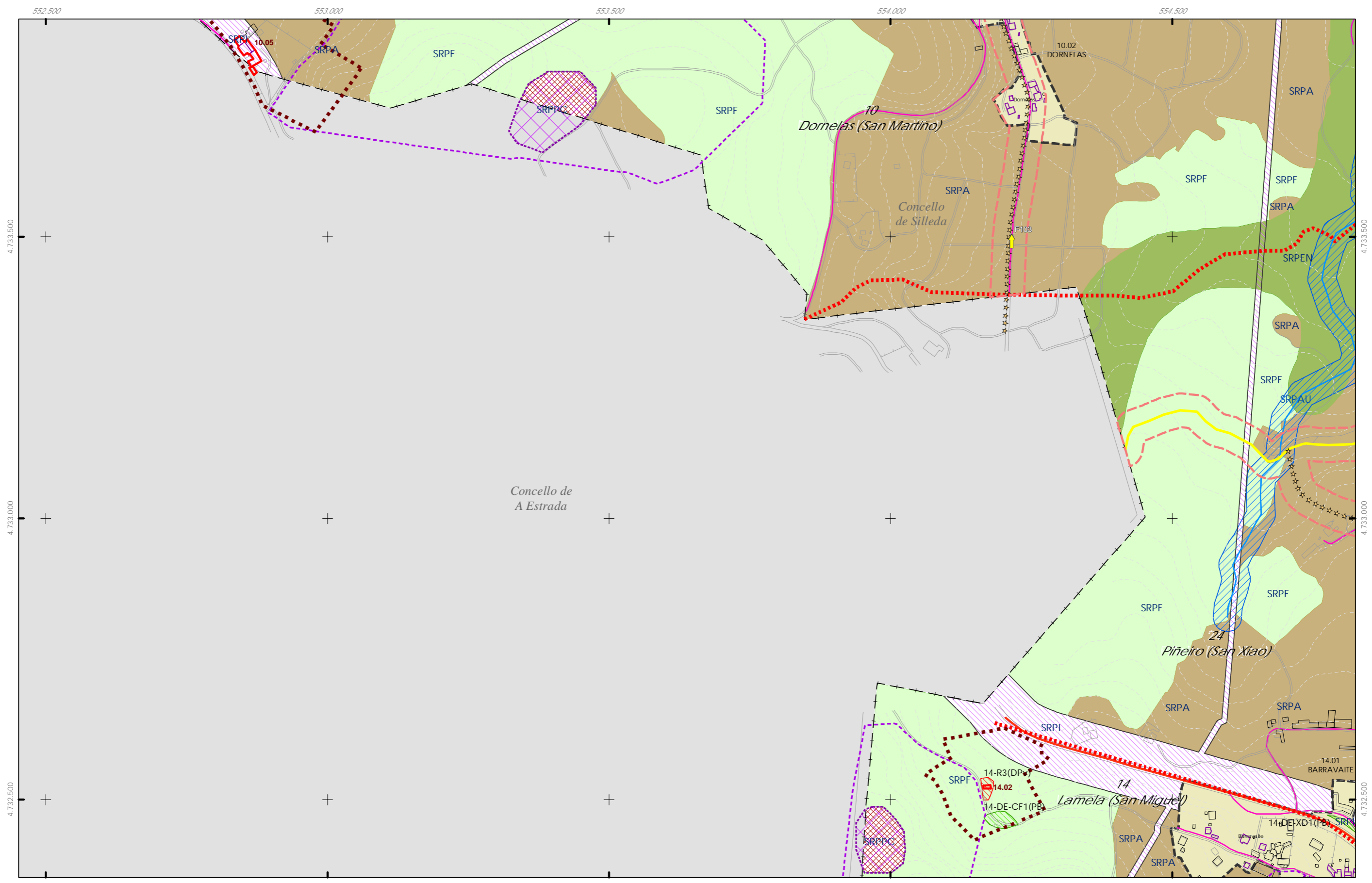
ESCALA: A3 1:5000





0 20 40 80m




CONSULTOR:  
**ALFONSO BOTANA**  
ARQUITECTURA E ENXERXAMENTO



ASDO. POLO EQUIPO:  
*Alfonso Botana Castelo*  
Arquitecto  
*Beatriz García Becerra*  
Arquitecta  
*Paula Fernández Otero*  
Bióloga

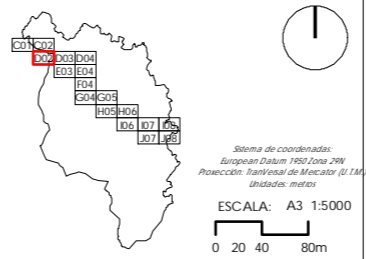
<b>PLAN XERAL DE ORDENACIÓN MUNICIPAL</b> <b>CONCELLO DE SILLEDA</b>	
APROBACIÓN DEFINITIVA 36052_PXOM_202303_AD	PLANO: <b>IX.1</b> Marzo 2023
<b>PATRIMONIO CULTURAL</b> Camiño de Santiago e Camiño Real	
02/17 <b>C02</b>	



-  Fotos do Camiño de Santiago
-  Camiño de Santiago - Via da Prata
-  Camiño Real
-  Territorio histórico

- Patrimonio Cultural**
-  Patrimonio Cultural
  -  B.I.C
  -  Contorno de protección

- Patrimonio Arqueolóxico**
-  API - Área de Protección Integral
  -  CPX - Contorno de protección de Xacemento

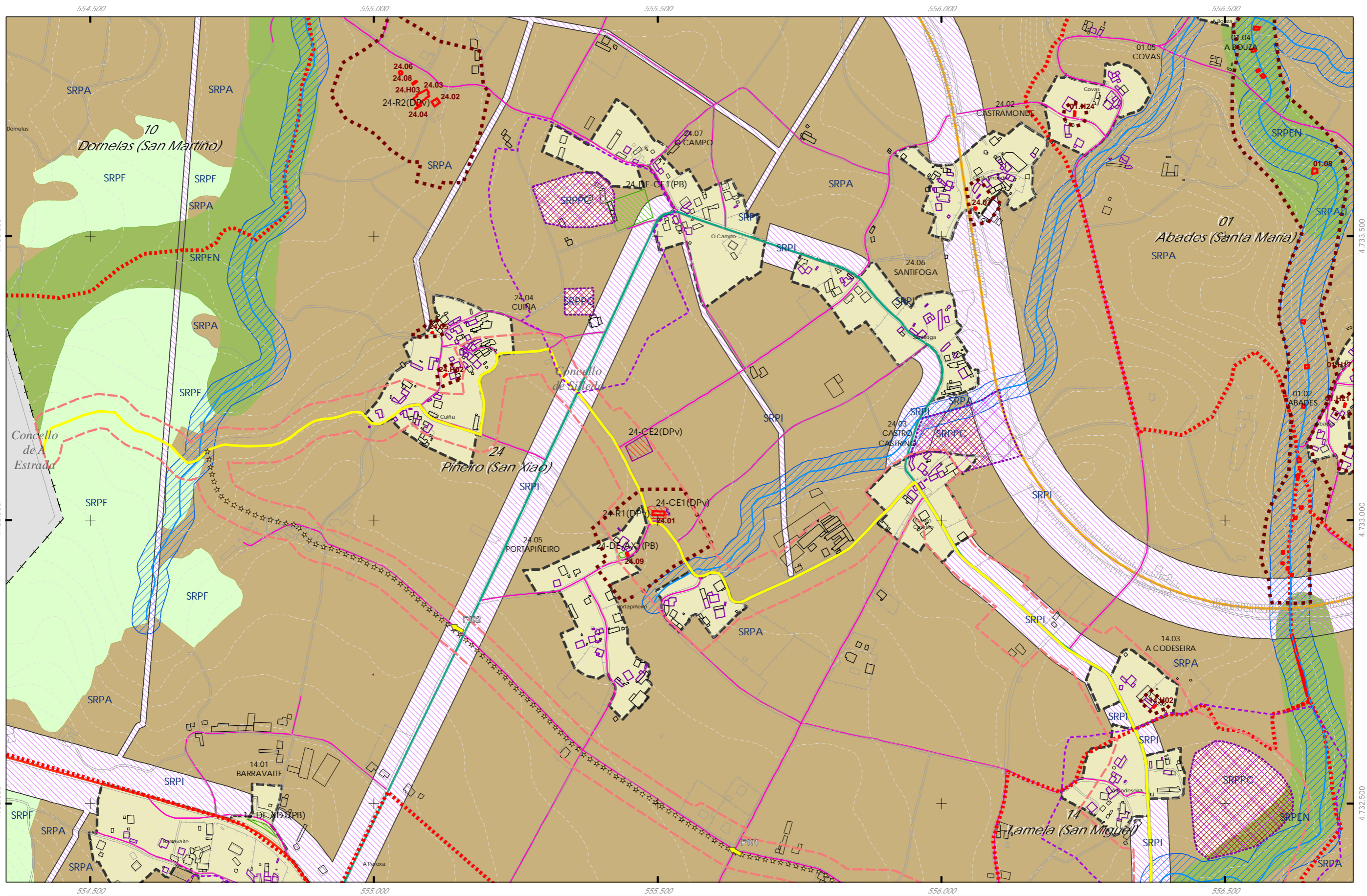






CONSULTOR:  
**ALFONSO BOTANA**  
Arquitecto de paisaxe e patrimonio




ASDO. POLO EQUIPO:



-  Alfonso Botana Castelo Arquitecto
-  Beatriz García Becerra Arquitecta
-  Paula Fernández Otero Bologa

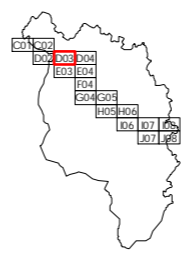
 <b>PLAN XERAL DE ORDENACIÓN MUNICIPAL</b> <b>CONCELLO DE SILLEDA</b>	
APROBACIÓN DEFINITIVA 36052_PXOM_202303_AD	PLANO: <b>IX.1</b> Marzo 2023
<b>PATRIMONIO CULTURAL</b> Camiño de Santiago e Camiño Real	
D02	



-  Fotos do Camiño de Santiago
-  Camiño de Santiago - Via da Prata
-  Camiño Real
-  Territorio histórico

- Patrimonio Cultural
-  Patrimonio Cultural
  -  B.I.C
  -  Contorno de protección

- Patrimonio Arqueolóxico
-  API - Área de Protección Integral
  -  CPX - Contorno de protección de Xacemento



Sistema de coordenadas:  
European Datum 1989 Zona 24W  
Proyección: Transversal de Mercator (UTM)  
Unidades: metros

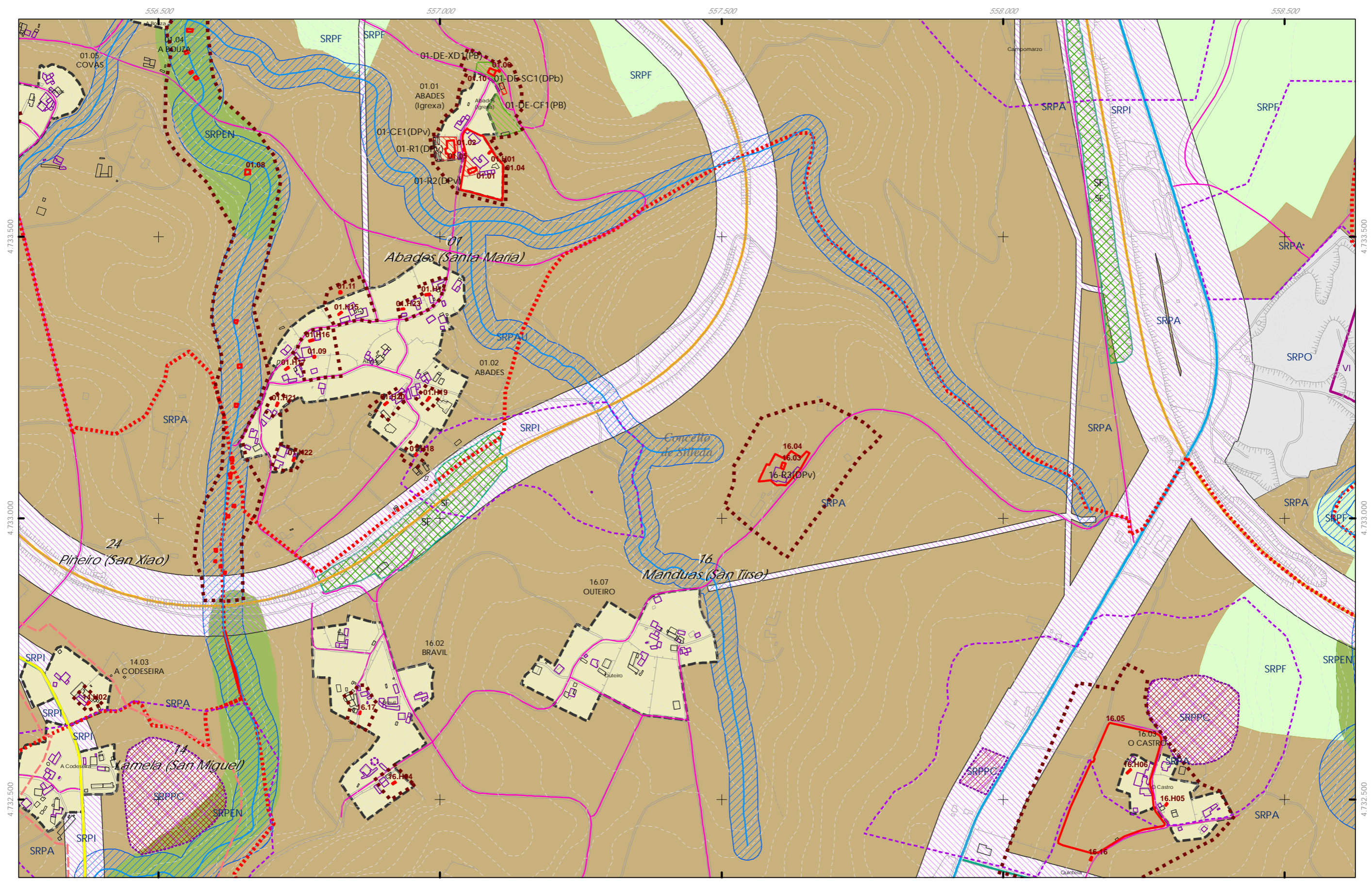
ESCALA: A3 1:5000

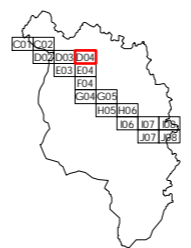
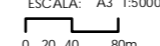
0 20 40 80m

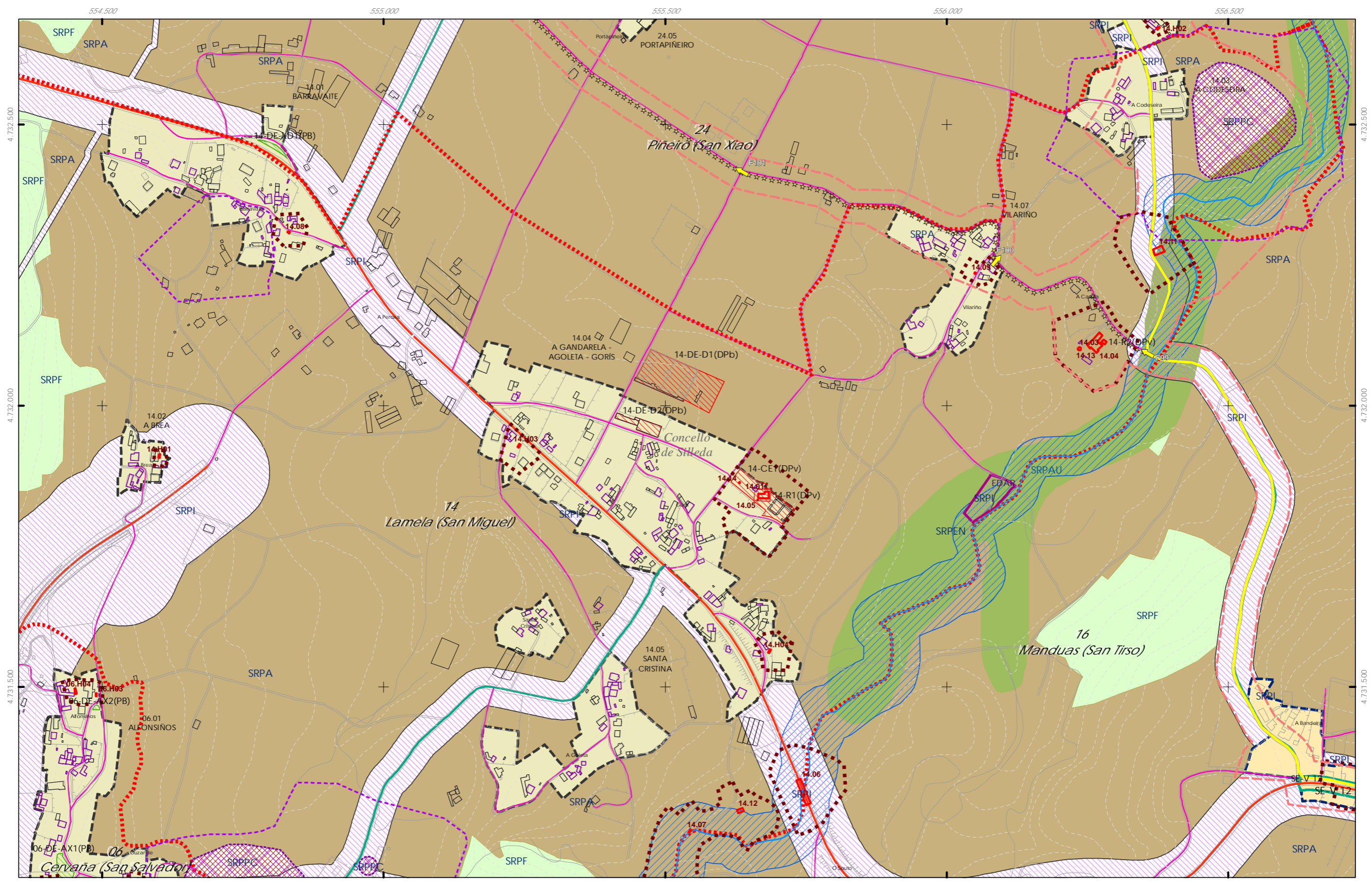
CONSULTOR:  
**ALFONSO BOTANA**  
ARQUITECTURA E ENXENNERÍA





ASDO. POLO EQUIPO:  
*Alfonso Botana Castelo*  
Arquitecto  
*Beatriz García Becerra*  
Arquitecta  
*Paula Fernández Otero*  
Bióloga




 <b>PLAN XERAL DE ORDENACIÓN MUNICIPAL</b> <b>CONCELLO DE SILLEDA</b>		PLANO: <b>IX.1</b> <i>Marzo 2023</i>
APROBACIÓN DEFINITIVA 36052_PXOM_202303_AD		04/17 <b>D03</b>
<b>PATRIMONIO CULTURAL</b> Camiño de Santiago e Camiño Real		





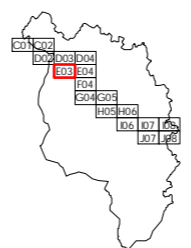
<ul style="list-style-type: none"> <li> Fotos do Camiño de Santiago</li> <li> Camiño de Santiago - Via da Prata</li> <li> Camiño Real</li> <li> Territorio histórico</li> </ul>	<p>Patrimonio Cultural</p> <ul style="list-style-type: none"> <li> Patrimonio Cultural</li> <li> B.I.C</li> <li> Contorno de protección</li> </ul>	<p>Patrimonio Arqueolóxico</p> <ul style="list-style-type: none"> <li> API - Área de Protección Integral</li> <li> CPX - Contorno de protección de Xacemento</li> </ul>	 <p>Sistema de coordenadas: Europeo Datum 1983 Zona 24W Proyección: Transversal de Mercator (UTM) Unidades: metros</p> <p>ESCALA: A3 1:5000</p> 	<p>CONSULTOR:</p> <p><b>ALFONSO BOTANA</b> Arquitecto</p> <p>ASDO. POLO EQUIPO:</p> <ul style="list-style-type: none"> <li> Alfonso Botana Castelo Arquitecto</li> <li> Beatriz Garcia Bocerca Arquitecta</li> <li> Paula Fernandez Otero Bióloga</li> </ul>	<p> <b>PLAN XERAL DE ORDENACIÓN MUNICIPAL</b> CONCELLO DE SILLEDA</p> <table border="1" style="width: 100%; border-collapse: collapse;"> <tr> <td style="width: 70%; text-align: center;">                 APROBACIÓN DEFINITIVA 36052_PXOM_202303_AD             </td> <td style="width: 30%; text-align: center;">                 PLANO: <b>IX.1</b> Marzo 2023             </td> </tr> <tr> <td style="text-align: center;">                 PATRIMONIO CULTURAL Camiño de Santiago e Camiño Real             </td> <td style="text-align: center;">                 05/17 <b>D04</b> </td> </tr> </table>	APROBACIÓN DEFINITIVA 36052_PXOM_202303_AD	PLANO: <b>IX.1</b> Marzo 2023	PATRIMONIO CULTURAL Camiño de Santiago e Camiño Real	05/17 <b>D04</b>
APROBACIÓN DEFINITIVA 36052_PXOM_202303_AD	PLANO: <b>IX.1</b> Marzo 2023								
PATRIMONIO CULTURAL Camiño de Santiago e Camiño Real	05/17 <b>D04</b>								



-  Fotos do Camiño de Santiago
-  Camiño de Santiago - Via da Prata
-  \*\*\*\* Camiño Real
-  Territorio histórico

- Patrimonio Cultural**
-  Patrimonio Cultural
-  B.I.C
-  Contorno de protección

- Patrimonio Arqueolóxico**
-  API - Área de Protección Integral
-  CPX - Contorno de protección de Xacemento




Sistema de coordenadas:  
 European Datum 1989 Zona 29W  
 Proyección: Bandwidth de Mercator (UTM)  
 Unidades: metros

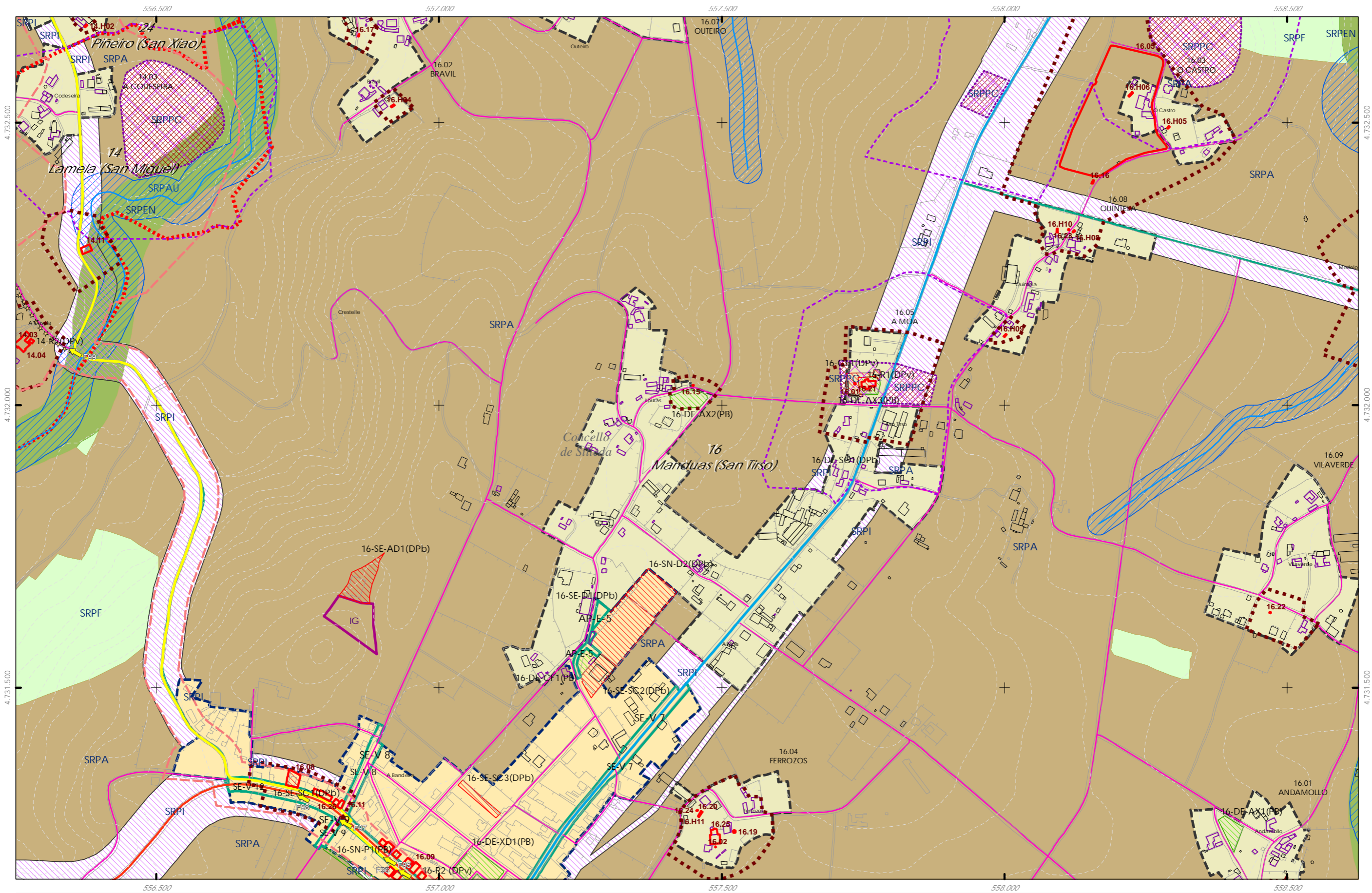
ESCALA: A3 1:5000










CONSULTOR:  
**ALFONSO BOTANA**  
 ARQUITECTURA E ENXERXAMENTO



ASDO. POLO EQUIPO:  
 Alfonso Botana Castelo Arquitecto  
 Beatriz Garcia Becerra Arquitecta  
 Paula Fernandez Otero Bióloga

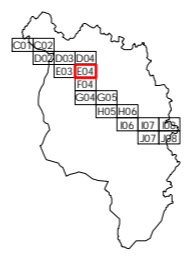
 <b>PLAN XERAL DE ORDENACIÓN MUNICIPAL</b> CONCELLO DE SILLEDA	APROBACIÓN DEFINITIVA 36052_PXOM_202303_AD	PLANO: <b>IX.1</b> Marzo 2023
	<b>PATRIMONIO CULTURAL</b> Camiño de Santiago e Camiño Real	06/17 <b>E03</b>



-  Fotos do Camiño de Santiago
-  Camiño de Santiago - Via da Prata
-  \*\*\*\* Camiño Real
-  Territorio histórico

- Patrimonio Cultural**
-  Patrimonio Cultural
  -  B.I.C
  -  Contorno de protección

- Patrimonio Arqueolóxico**
-  API - Área de Protección Integral
  -  CPX - Contorno de protección de Xacemento



Sistema de coordenadas:  
European Datum 1983 Zona 29W  
Proyección: Transversal de Mercator (UTM)  
Unidades: metros

ESCALA: A3 1:5000

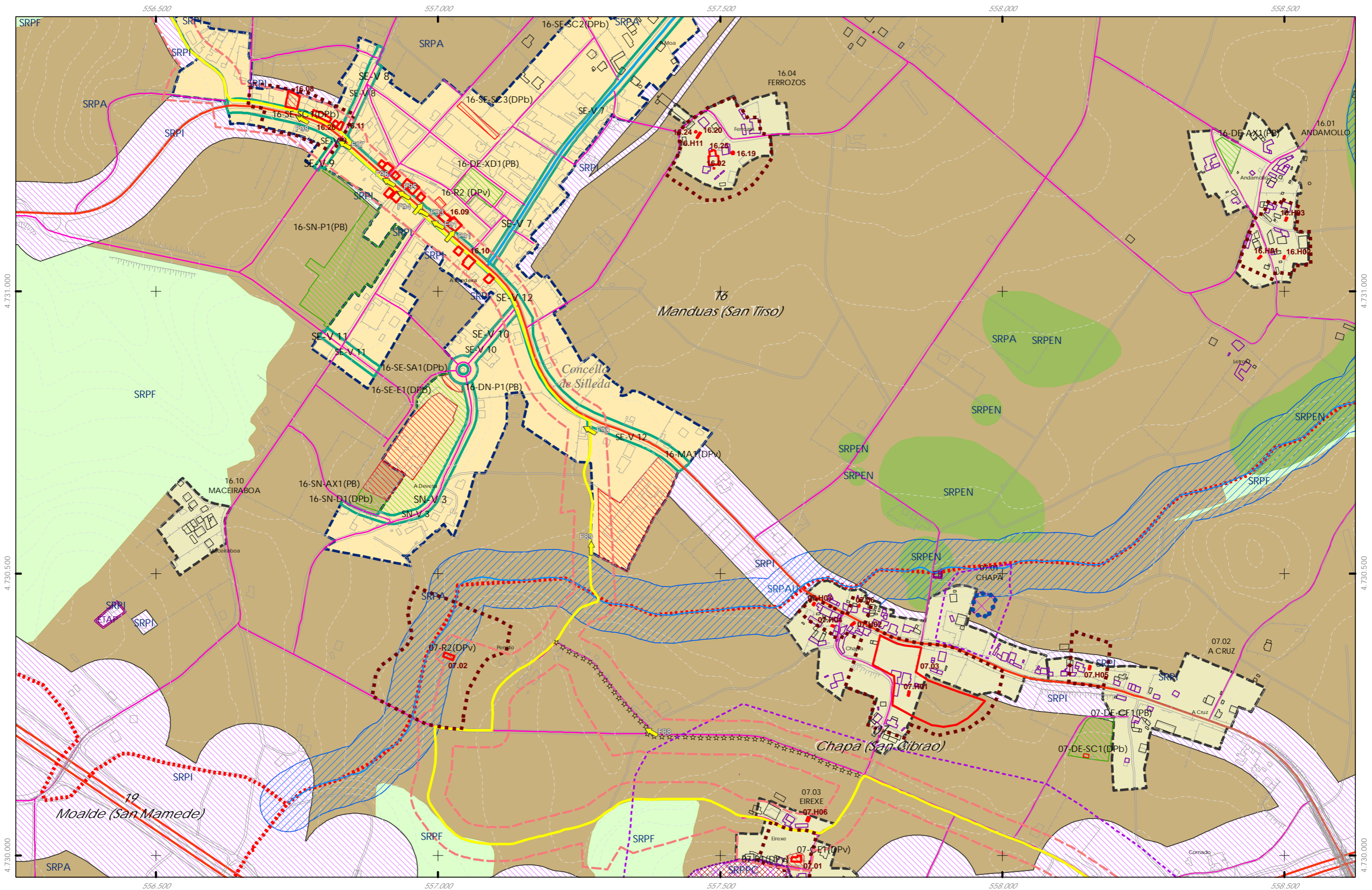
0 20 40 80m

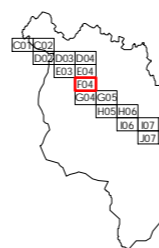
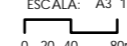
CONSULTOR:  
**ALFONSO BOTANA**  
ARQUITECTURA E ENXERXAMENTO

ASDO. POLO EQUIPO:

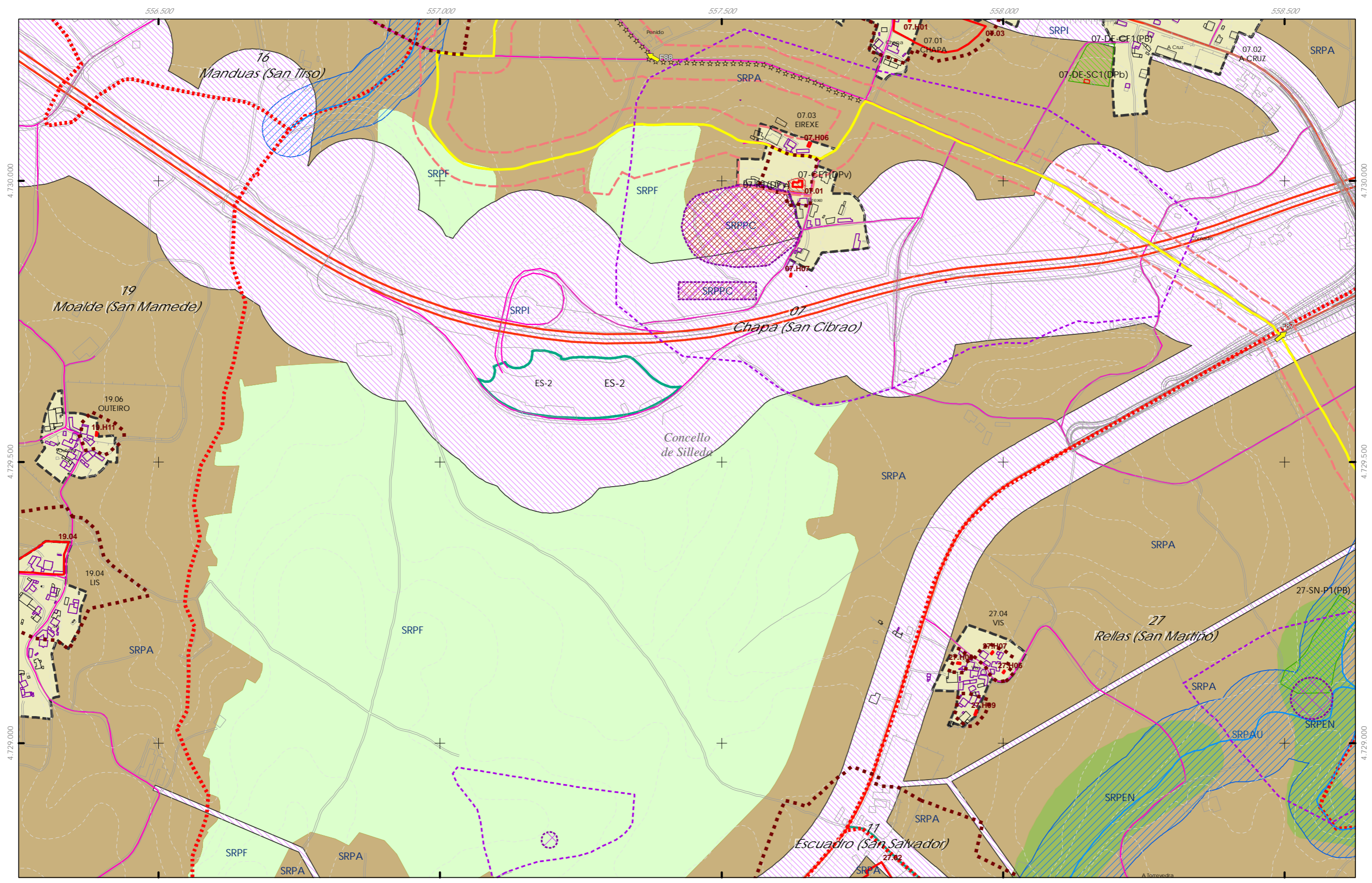
-  Alfonso Botana Castelo  
Arquitecto
-  Beatriz García Becerra  
Arquitecta
-  Paula Fernández Otero  
Bióloga

 <b>PLAN XERAL DE ORDENACIÓN MUNICIPAL</b> <b>CONCELLO DE SILLEDA</b>	
APROBACIÓN DEFINITIVA 36052_PXOM_202303_AD	PLANO: <b>IX.1</b> Marzo 2023
<b>PATRIMONIO CULTURAL</b> Camiño de Santiago e Camiño Real	07/17 <b>E04</b>



<ul style="list-style-type: none"> <li> Fotos do Camiño de Santiago</li> <li> Camiño de Santiago - Via da Prata</li> <li> Camiño Real</li> <li> Territorio histórico</li> </ul>	<p>Patrimonio Cultural</p> <ul style="list-style-type: none"> <li> Patrimonio Cultural</li> <li> B.I.C</li> <li> Contorno de protección</li> </ul>	<p>Patrimonio Arqueolóxico</p> <ul style="list-style-type: none"> <li> API - Área de Protección Integral</li> <li> CPX - Contorno de protección de Xacemento</li> </ul>	 <p>Sistema de coordenadas: Europeo Datum 1983 Zona 24W Proyección: Transversal de Mercator (UTM) Unidades: metros</p> <p>ESCALA: A3 1:5000</p> 	<p>CONSULTOR:</p> <p><b>ALFONSO BOTANA</b> ARQUITECTURA</p> <p>ASDO. POLO EQUIPO:</p> <ul style="list-style-type: none"> <li> Alfonso Botana Castelo Arquitecto</li> <li> Beatriz García Becerra Arquitecta</li> <li> Paula Fernández Otero Bióloga</li> </ul>	<div style="text-align: center;"> <p><b>PLAN XERAL DE ORDENACIÓN MUNICIPAL</b> CONCELLO DE SILLEDA</p> </div> <table border="1" style="width: 100%; border-collapse: collapse;"> <tr> <td style="width: 50%; text-align: center;">                 APROBACIÓN DEFINITIVA 36052_PXOM_202303_AD             </td> <td style="width: 50%; text-align: center;">                 PLANO: <b>IX.1</b> Marzo 2023             </td> </tr> <tr> <td colspan="2" style="text-align: center;">                 PATRIMONIO CULTURAL Camiño de Santiago e Camiño Real             </td> </tr> <tr> <td colspan="2" style="text-align: right; font-size: 2em; font-weight: bold;">                 F04             </td> </tr> </table>	APROBACIÓN DEFINITIVA 36052_PXOM_202303_AD	PLANO: <b>IX.1</b> Marzo 2023	PATRIMONIO CULTURAL Camiño de Santiago e Camiño Real		F04	
APROBACIÓN DEFINITIVA 36052_PXOM_202303_AD	PLANO: <b>IX.1</b> Marzo 2023										
PATRIMONIO CULTURAL Camiño de Santiago e Camiño Real											
F04											

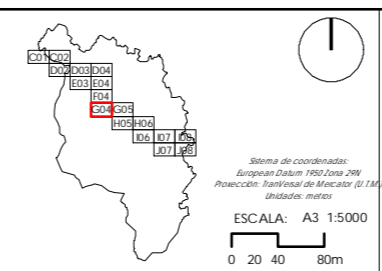




- Fotos do Camiño de Santiago
- Camiño de Santiago - Via da Prata
- Camiño Real
- Territorio histórico

- Patrimonio Cultural**
- Patrimonio Cultural
  - B.I.C
  - Contorno de protección

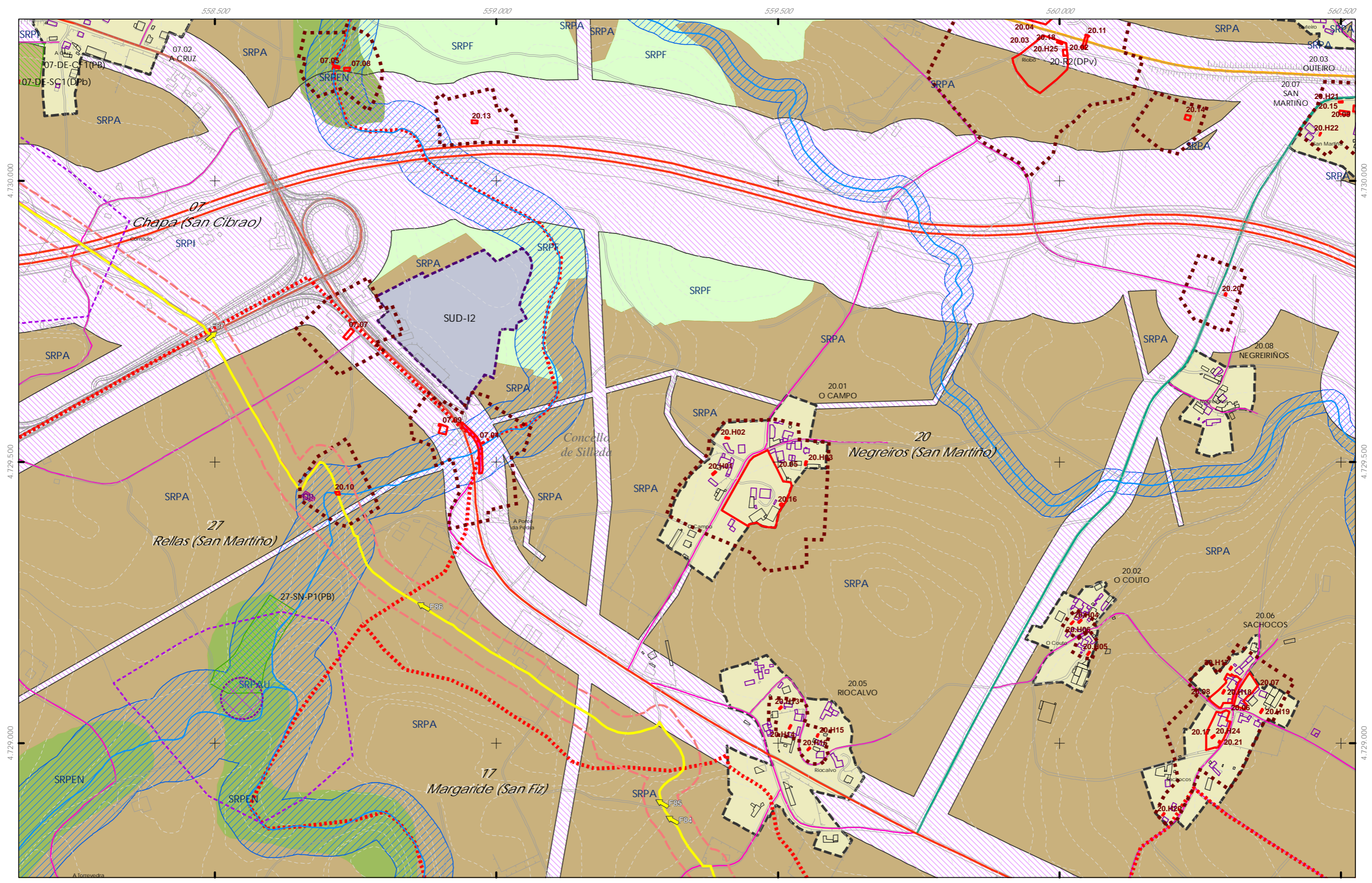
- Patrimonio Arqueolóxico**
- API - Área de Protección Integral
  - CPX - Contorno de protección de Xacemento



CONSULTOR:  
**ALFONSO BOTANA**  
 ARQUITECTURA E ENXERXIA

ASDO. POLO EQUIPO:  
 Alfonso Botana Castelo Arquitecto  
 Beatriz García Becerra Arquitecta  
 Paula Fernández Otero Bologa

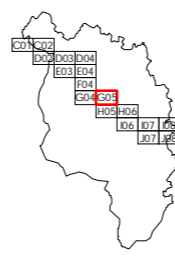
<b>PLAN XERAL DE ORDENACIÓN MUNICIPAL</b> <b>CONCELLO DE SILLEDA</b>	
APROBACIÓN DEFINITIVA 36052_PXOM_202303_AD	PLANO: <b>IX.1</b> Marzo 2023
<b>PATRIMONIO CULTURAL</b> Camiño de Santiago e Camiño Real	
<b>G04</b>	



- Fotos do Camiño de Santiago
- Camiño de Santiago - Via da Prata
- Camiño Real
- Territorio histórico

- Patrimonio Cultural
- Patrimonio Cultural
  - B.I.C
  - Contorno de protección

- Patrimonio Arqueolóxico
- API - Área de Protección Integral
  - CPX - Contorno de protección de Xacemento



Sistema de coordenadas:  
Europeo Datum 1983 Zona 29W  
Proyección: Transversal de Mercator (UTM)  
Unidades: metros

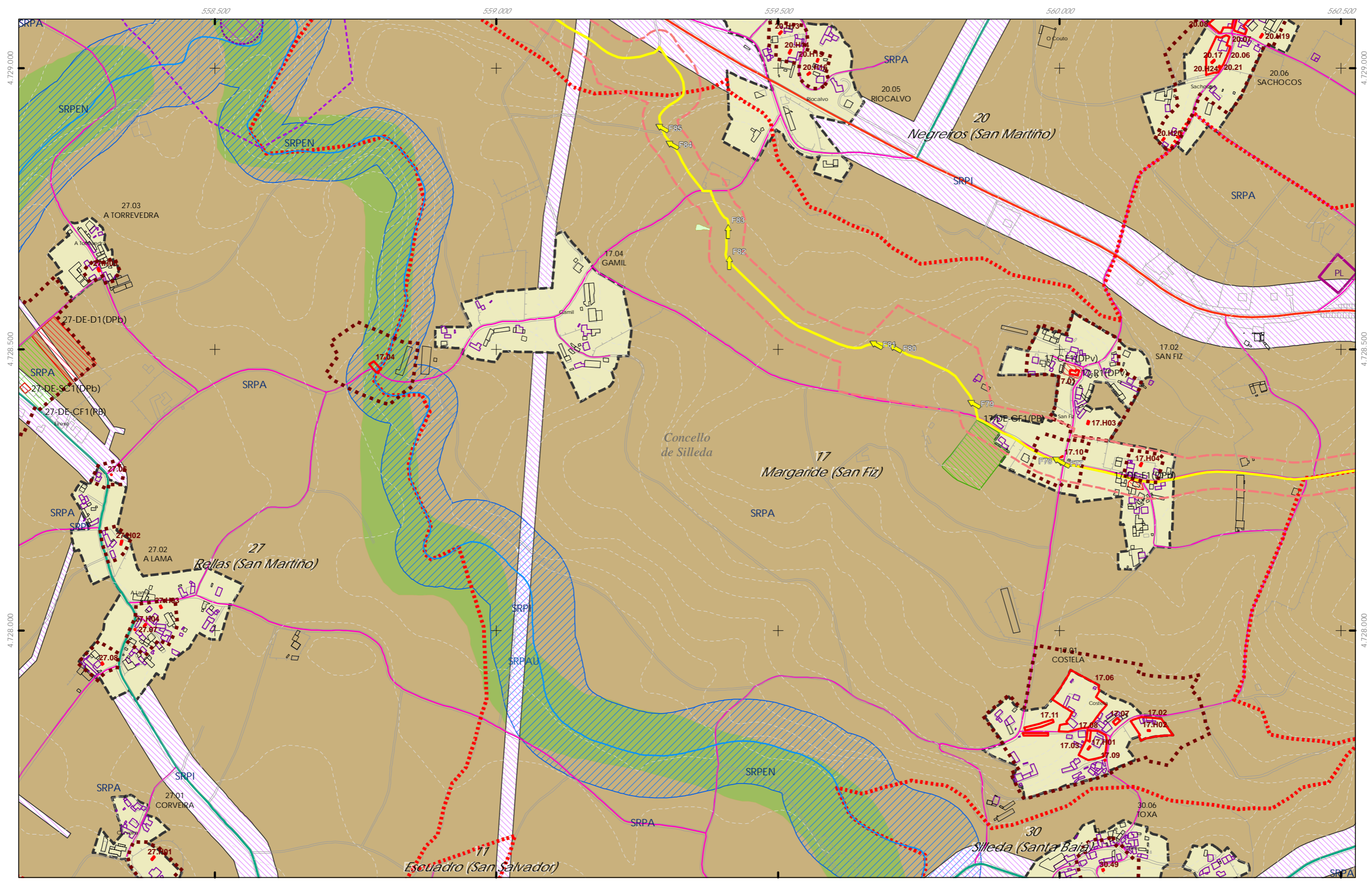
ESCALA: A3 1:5000





0 20 40 80m




CONSULTOR:  
**ALFONSO BOTANA**  
ALFONSO BOTANA CASTELO Arquitecto



ASDO. POLO EQUIPO:  
Alfonso Botana Castelo Arquitecto  
Beatriz García Becerra Arquitecta  
Paula Fernández Otero Bologa

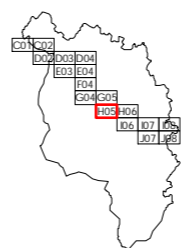
<b>PLAN XERAL DE ORDENACIÓN MUNICIPAL</b> <b>CONCELLO DE SILLEDA</b>	
APROBACIÓN DEFINITIVA 36052_PXOM_202303_AD	PLANO: <b>IX.1</b> Marzo 2023
PATRIMONIO CULTURAL Camiño de Santiago e Camiño Real	
<b>G05</b>	



-  Fotos do Camiño de Santiago
-  Camiño de Santiago - Via da Prata
-  \*\*\*\* Camiño Real
-  Territorio histórico

- Patrimonio Cultural
-  Patrimonio Cultural
  -  B.I.C
  -  Contorno de protección

- Patrimonio Arqueolóxico
-  API - Área de Protección Integral
  -  CPX - Contorno de protección de Xacemento



Sistema de coordenadas:  
Europeo Datum 1985 Zona 24W  
Proyección: Transversal de Mercator (UTM)  
Unidades: metros

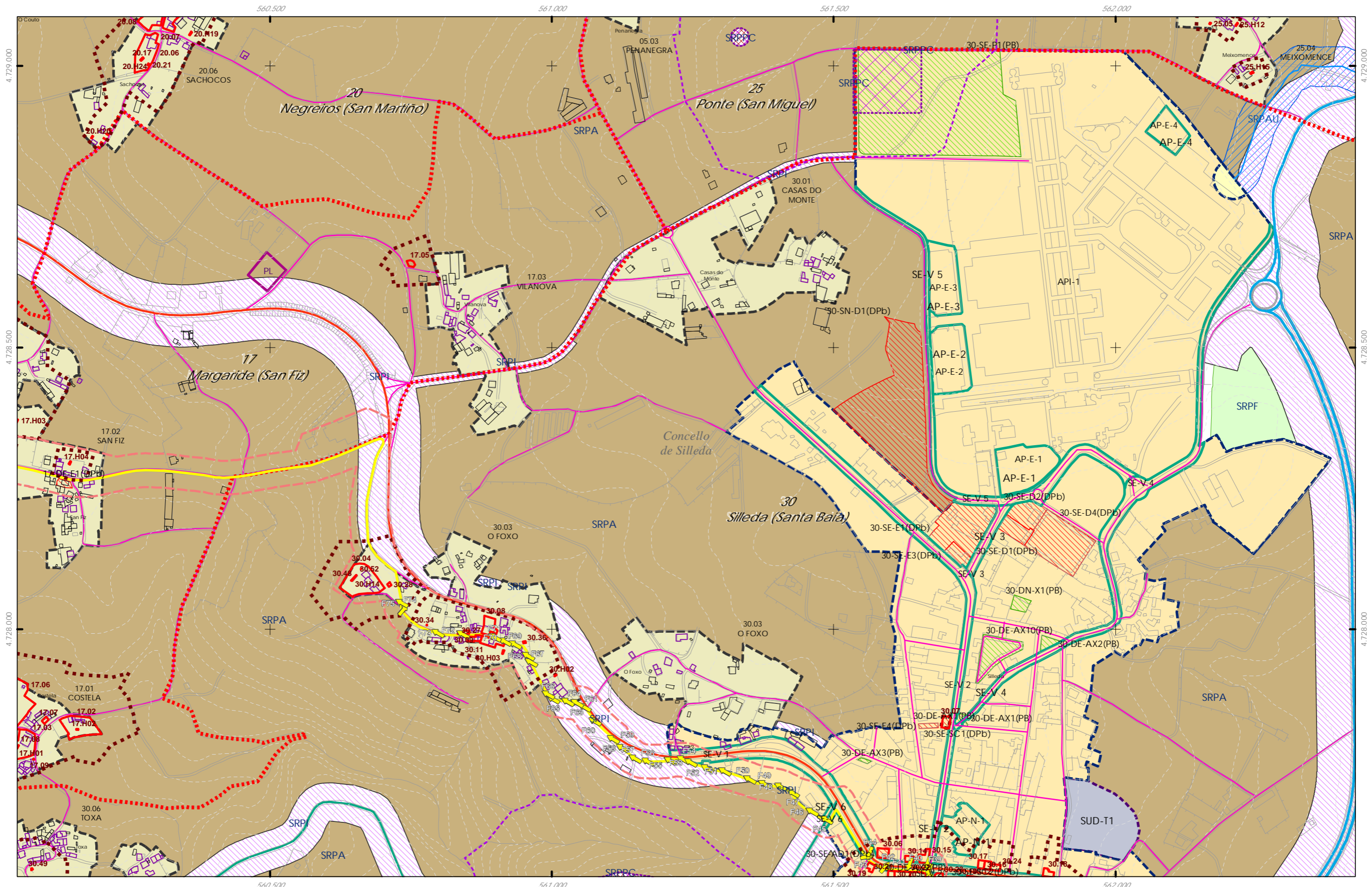
ESCALA: A3 1:5000

0 20 40 80m

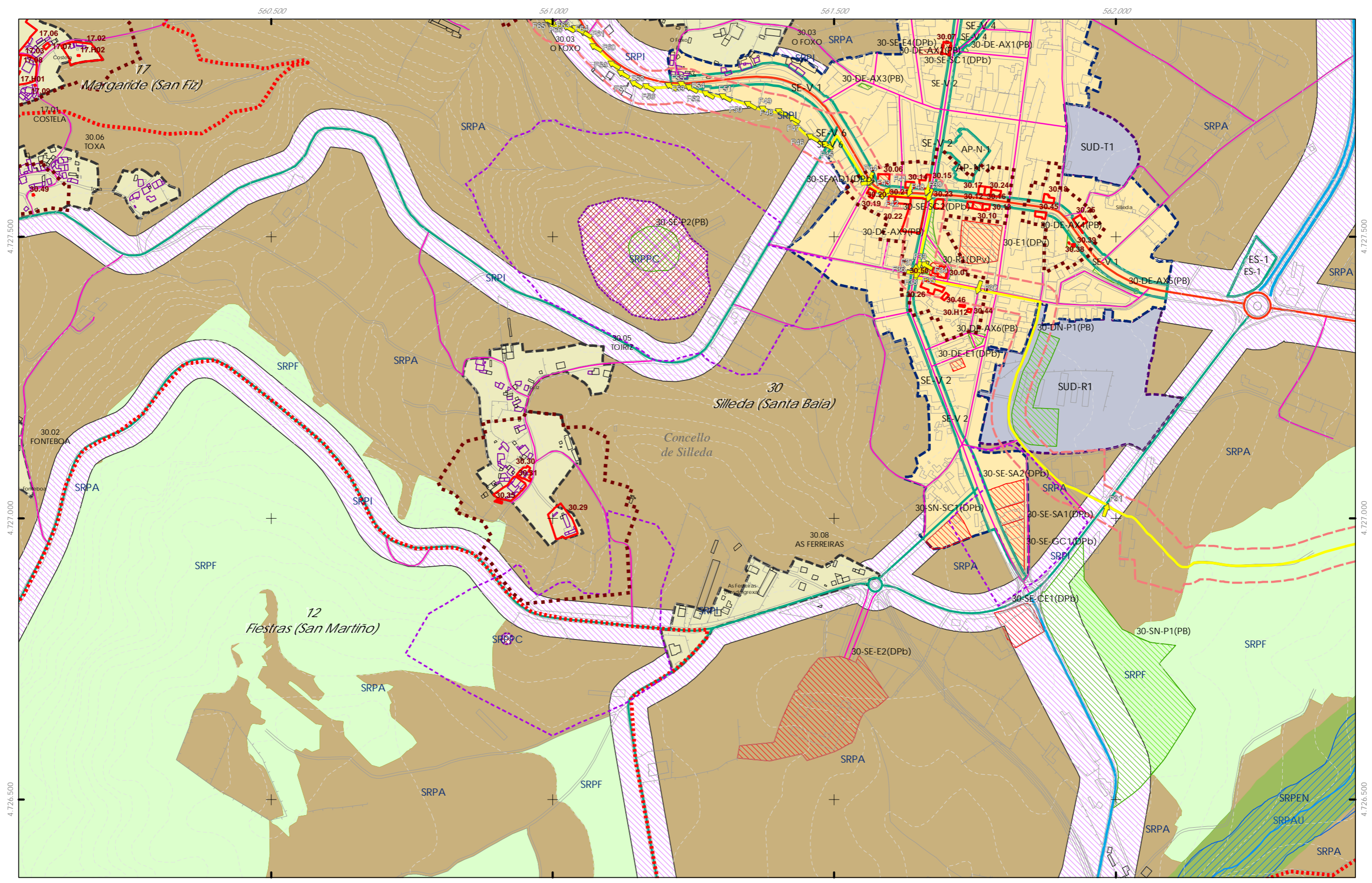
CONSULTOR:  
**ALFONSO BOTANA**  
ARQUITECTURA E ENXERXARÍA





ASDO. POLO EQUIPO:  
*Alfonso Botana Castelo*  
Arquitecto  
*Beatriz García Becerra*  
Arquitecta  
*Paula Fernández Otero*  
Bióloga




 <b>PLAN XERAL DE ORDENACIÓN MUNICIPAL</b> <b>CONCELLO DE SILLEDA</b>		PLANO: <b>IX.1</b> <i>Marzo 2023</i>
APROBACIÓN DEFINITIVA 36052_PXOM_202303_AD		<b>H05</b> <small>11/17</small>
<b>PATRIMONIO CULTURAL</b> Camiño de Santiago e Camiño Real		





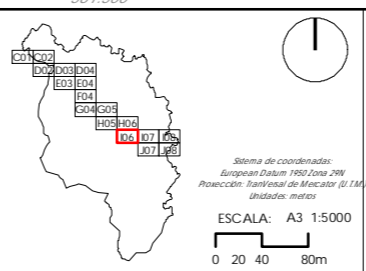
<ul style="list-style-type: none"> <li> Fotos do Camiño de Santiago</li> <li> Camiño de Santiago - Via da Prata</li> <li> Camiño Real</li> <li> Territorio histórico</li> </ul>	<p>Patrimonio Cultural</p> <ul style="list-style-type: none"> <li> Patrimonio Cultural</li> <li> B.I.C</li> <li> Contorno de protección</li> </ul>	<p>Patrimonio Arqueolóxico</p> <ul style="list-style-type: none"> <li> API - Área de Protección Integral</li> <li> CPX - Contorno de protección de Xacemento</li> </ul>	<p>Sistema de coordenadas: Europeo Datum 1983 Zona 29W Proyección: Transversal de Mercator (UTM) Unidades: metros</p> <p>ESCALA: A3 1:5000 0 20 40 80m</p>	<p>CONSULTOR: <b>ALFONSO BOTANA</b> ARQUITECTURA E ENXERXERÍA</p> <p>ASDO. POLO EQUIPO: <i>Alfonso Botana Castelo</i> Arquitecto <i>Beatriz García Becerra</i> Arquitecta <i>Paula Fernandez Otero</i> Bióloga</p>	<p><b>PLAN XERAL DE ORDENACIÓN MUNICIPAL</b> CONCELLO DE SILLEDA</p> <p>APROBACIÓN DEFINITIVA 36052_PXOM_202303_AD</p> <p>PATRIMONIO CULTURAL Camiño de Santiago e Camiño Real</p>	<p>PLANO: <b>IX.1</b> Marzo 2023</p> <p>12/17 <b>H06</b></p>
---	--	---	--	--	--	--



-  Fotos do Camiño de Santiago
-  Camiño de Santiago - Via da Prata
-  Camiño Real
-  Territorio histórico

- Patrimonio Cultural
-  Patrimonio Cultural
  -  B.I.C
  -  Contorno de protección

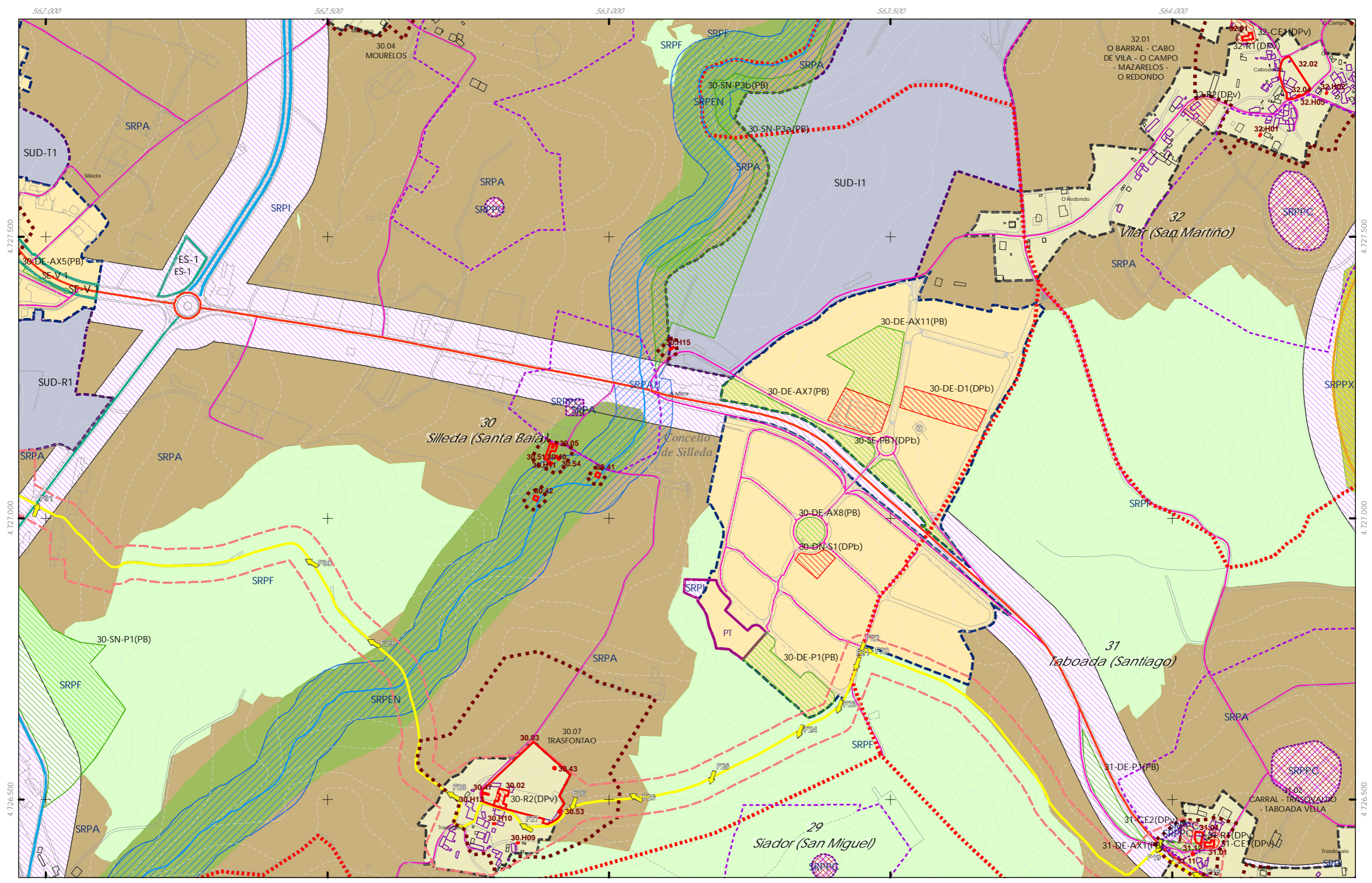
- Patrimonio Arqueolóxico
-  API - Área de Protección Integral
  -  CPX - Contorno de protección de Xacemento










CONSULTOR:  
**ALFONSO BOTANA**  
Arquitecto de paisaxe e urbanismo



ASDO. POLO EQUIPO:  
 Alfonso Botana Castelo Arquitecto  
 Beatriz García Becerra Arquitecta  
 Paula Fernandez Otero Bióloga

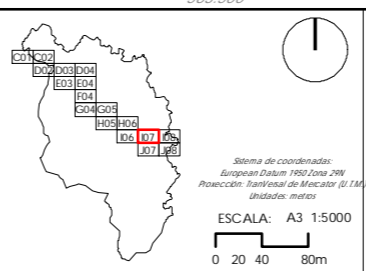
 <b>PLAN XERAL DE ORDENACIÓN MUNICIPAL</b> <b>CONCELLO DE SILLEDA</b>	
APROBACIÓN DEFINITIVA 36052_PXOM_202303_AD	PLANO: <b>IX.1</b> Marzo 2023
<b>PATRIMONIO CULTURAL</b> Camiño de Santiago e Camiño Real	
106	



-  Fotos do Camiño de Santiago
-  Camiño de Santiago - Via da Prata
-  Camiño Real
-  Territorio histórico

- Patrimonio Cultural**
-  Patrimonio Cultural
-  B.I.C
-  Contorno de protección

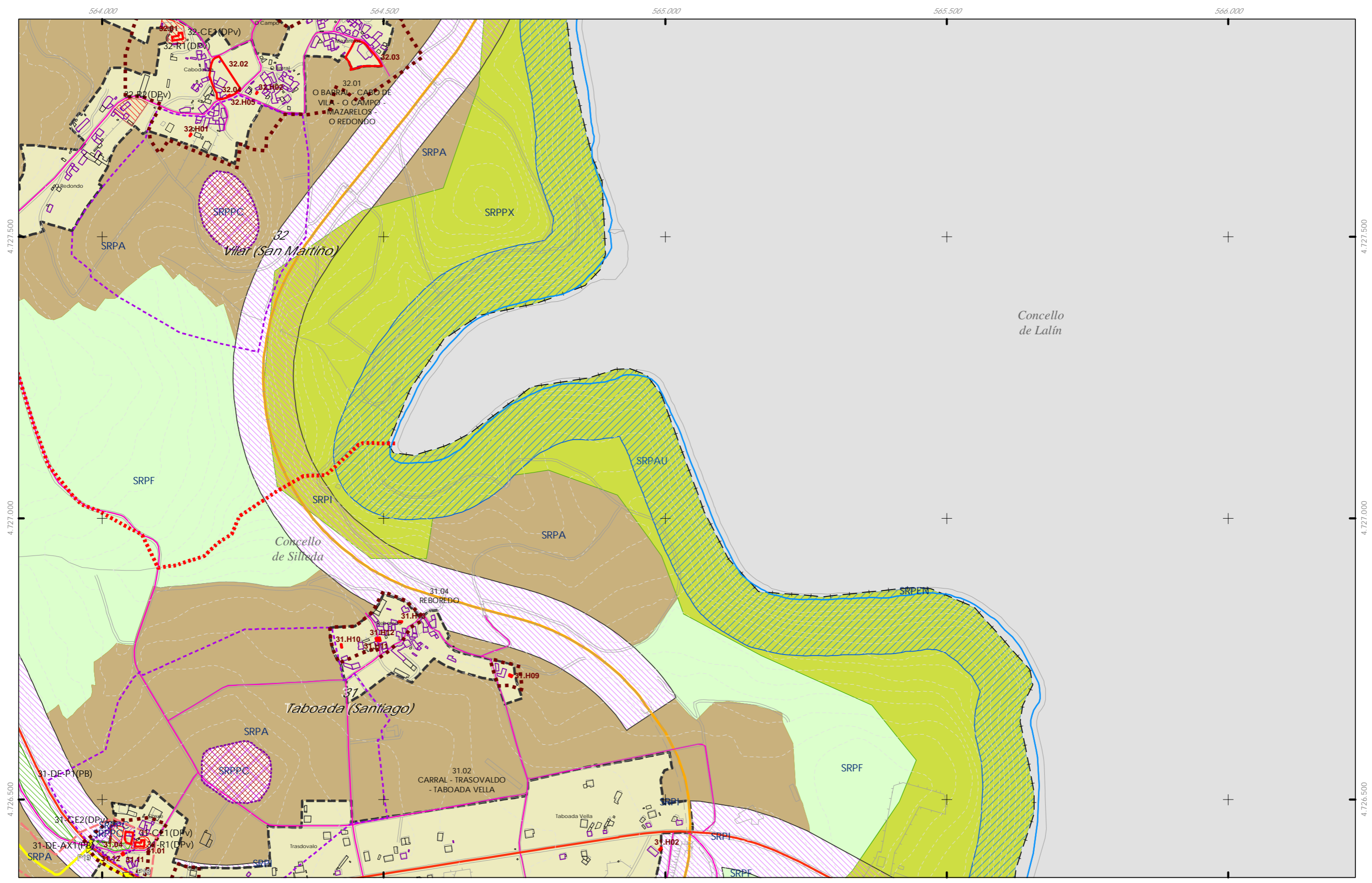
- Patrimonio Arqueolóxico**
-  API - Área de Protección Integral
-  CPX - Contorno de protección de Xacemento



CONSULTOR:  
**ALFONSO BOTANA**  
ARQUITECTURA E ENXERXAMENTO

ASDO. POLO EQUIPO:  
 Alfonso Botana Castelo Arquitecto  
 Beatriz García Becerra Arquitecta  
 Paula Fernández Otero Bióloga

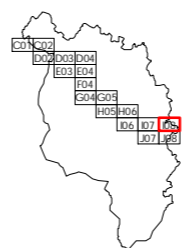
 <b>PLAN XERAL DE ORDENACIÓN MUNICIPAL</b> <b>CONCELLO DE SILLEDA</b>	
APROBACIÓN DEFINITIVA 36052_PXOM_202303_AD	PLANO: <b>IX.1</b> Marzo 2023
<b>PATRIMONIO CULTURAL</b> Camiño de Santiago e Camiño Real	
107	



- Fotos do Camiño de Santiago
- Camiño de Santiago - Via da Prata
- Camiño Real
- Territorio histórico

- Patrimonio Cultural
- Patrimonio Cultural
  - B.I.C
  - Contorno de protección

- Patrimonio Arqueolóxico
- API - Área de Protección Integral
  - CPX - Contorno de protección de Xacemento



Sistema de coordenadas:  
Europeo Datum 1989 Zona 29W  
Proyección: Transversal de Mercator (UTM)  
Unidades: metros

ESCALA: A3 1:5000

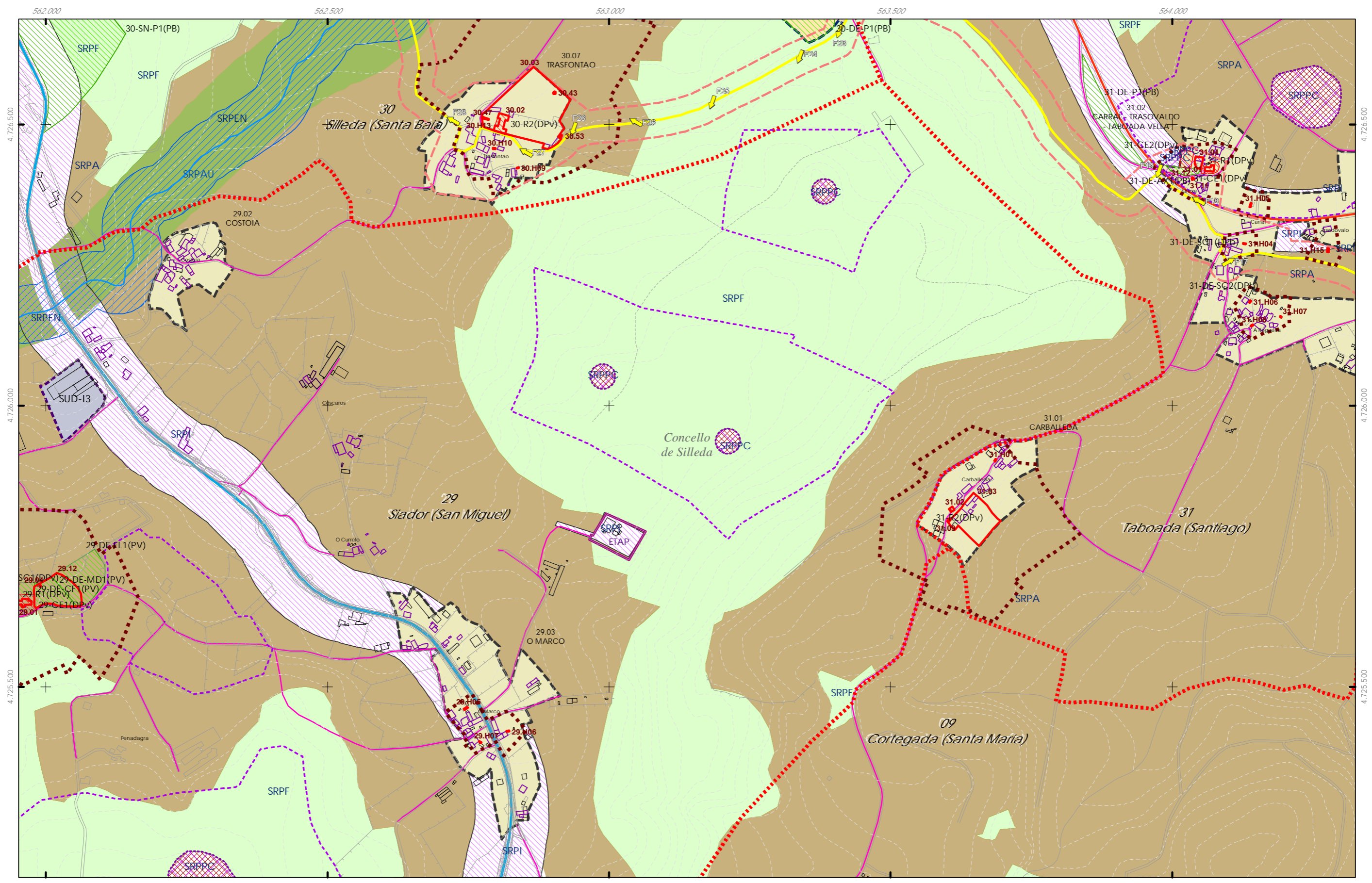
0 20 40 80m

CONSULTOR:  
**ALFONSO BOTANA**  
ARQUITECTURA

ASDO. POLO EQUIPO:

- Alfonso Botana Castelo Arquitecto
- Beatriz García Becerra Arquitecta
- Paula Fernández Otero Bióloga

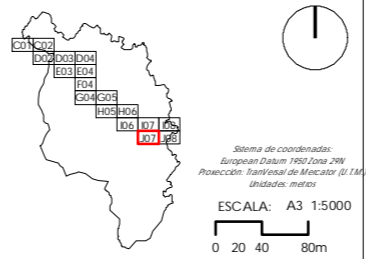
<b>PLAN XERAL DE ORDENACIÓN MUNICIPAL</b> <b>CONCELLO DE SILLEDA</b>	
APROBACIÓN DEFINITIVA 36052_PXOM_202303_AD	PLANO: <b>IX.1</b> Marzo 2023
PATRIMONIO CULTURAL Camiño de Santiago e Camiño Real	
108	



- Fotos do Camiño de Santiago
- Camiño de Santiago - Via da Prata
- \*\*\*\* Camiño Real
- Territorio histórico

- Patrimonio Cultural**
- Patrimonio Cultural
- B.I.C
- Contorno de protección

- Patrimonio Arqueolóxico**
- API - Área de Protección Integral
- CPX - Contorno de protección de Xacemento

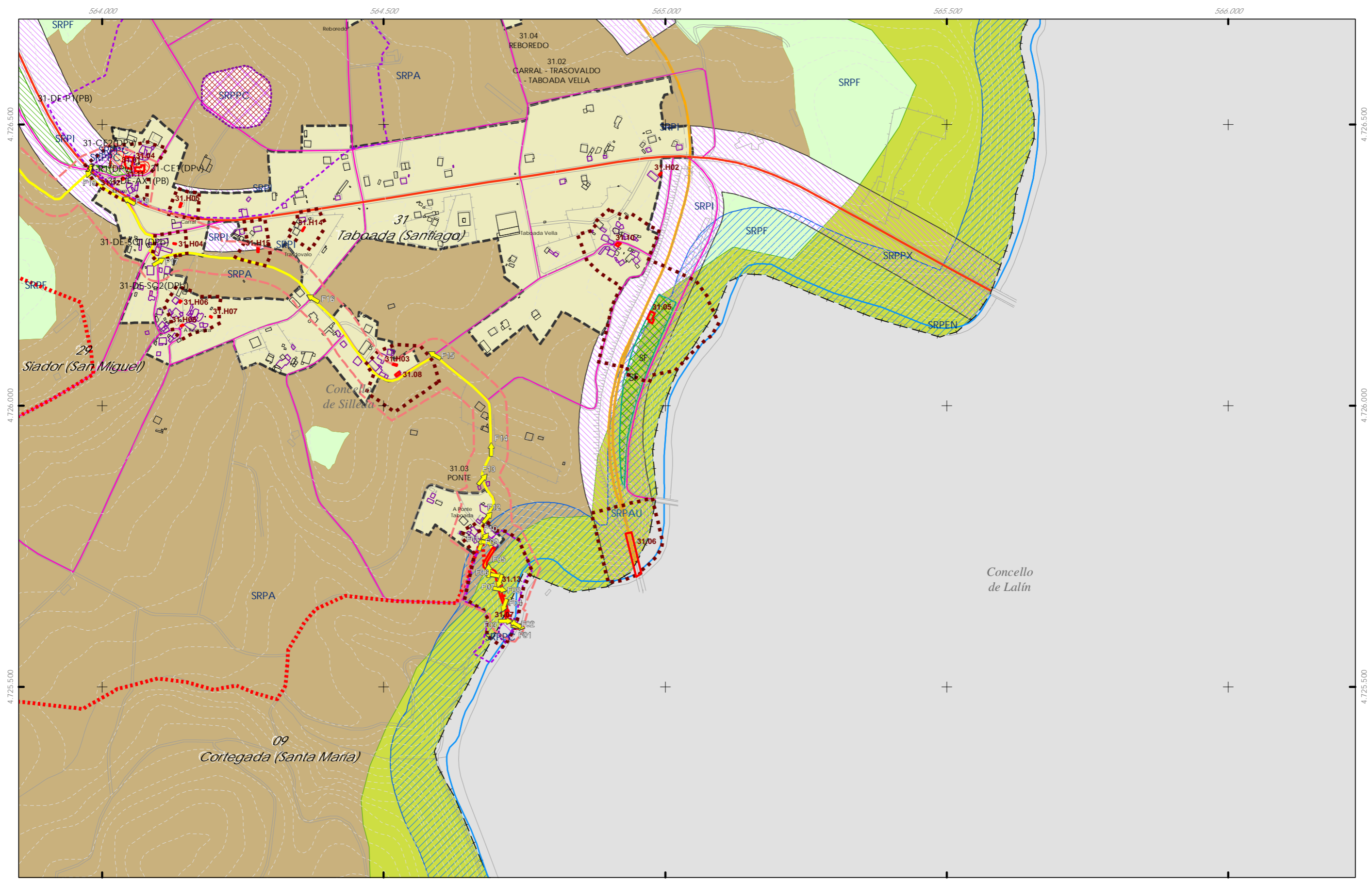






CONSULTOR:  
**ALFONSO BOTANA**  
ARQUITECTURA




ASDO. POLO EQUIPO:  
Alfonso Botana Castelo Arquitecto  
Beatriz García Becerra Arquitecta  
Paula Fernández Otero Bióloga



<b>PLAN XERAL DE ORDENACIÓN MUNICIPAL</b> <b>CONCELLO DE SILLEDA</b>	
APROBACIÓN DEFINITIVA 36052_PXOM_202303_AD	PLANO: <b>IX.1</b> Marzo 2023
<b>PATRIMONIO CULTURAL</b> Camiño de Santiago e Camiño Real	
<b>J07</b>	

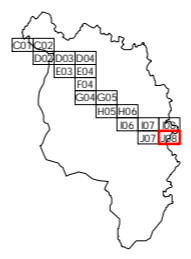




-  Fotos do Camiño de Santiago
-  Camiño de Santiago - Via da Prata
-  \*\*\*\* Camiño Real
-  Territorio histórico

- Patrimonio Cultural
-  Patrimonio Cultural
  -  B.I.C
  -  Contorno de protección

- Patrimonio Arqueolóxico
-  API - Área de Protección Integral
  -  CPX - Contorno de protección de Xacemento



Sistema de coordenadas:  
European Datum 1989 Zona 29W  
Proyección: Transversal de Mercator (UTM)  
Unidades: metros

ESCALA: A3 1:5000

0 20 40 80m

CONSULTOR:  
**ALFONSO BOTANA**  
ARQUITECTURA

ASDO. POLO EQUIPO:

-  Alfonso Botana Castelo Arquitecto
-  Beatriz García Becerra Arquitecta
-  Paula Fernández Otero Bióloga

 <b>PLAN XERAL DE ORDENACIÓN MUNICIPAL</b> <b>CONCELLO DE SILLEDA</b>	APROBACIÓN DEFINITIVA 36052_PXOM_202303_AD	PLANO: <b>IX.1</b> Marzo 2023
	<b>PATRIMONIO CULTURAL</b> Camiño de Santiago e Camiño Real	
<b>J08</b>		17/17