



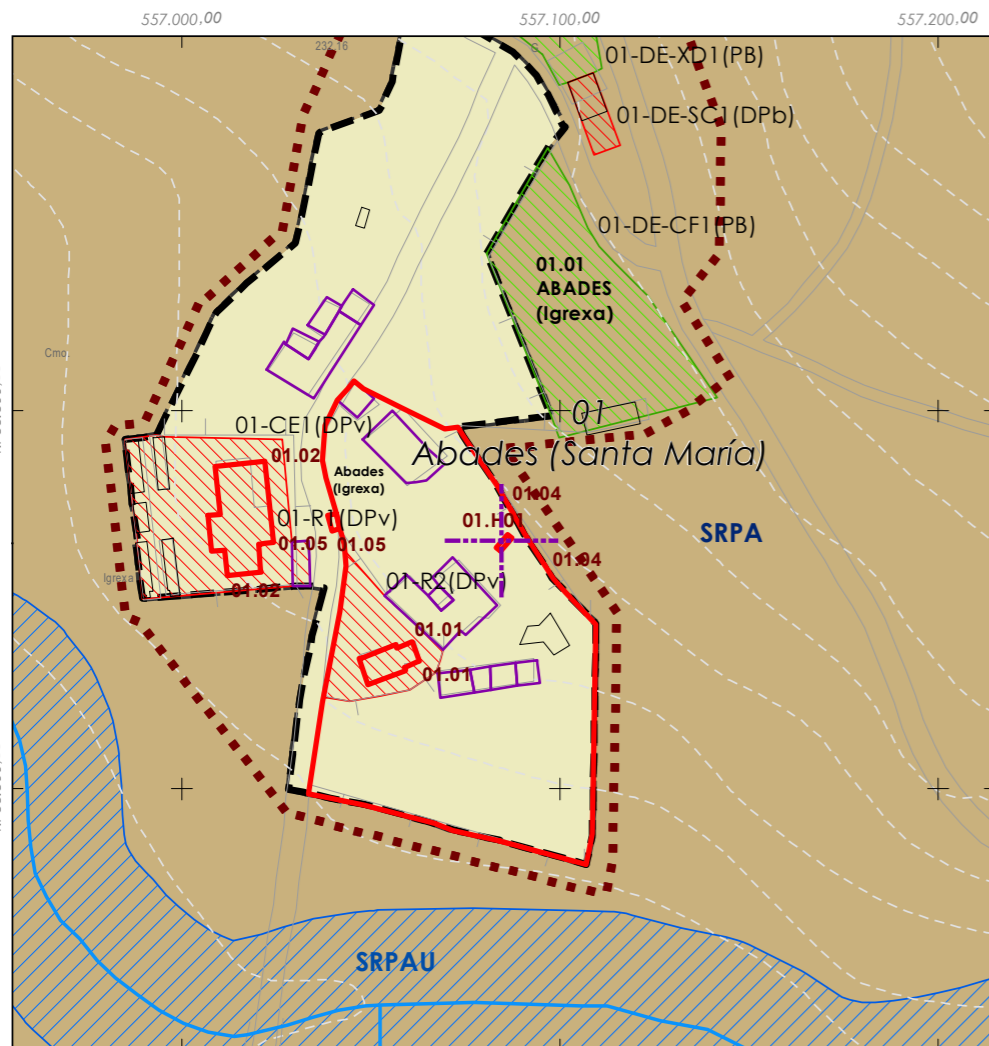
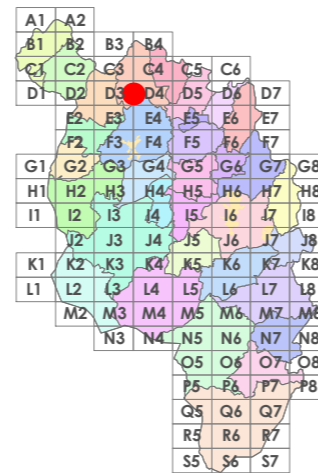
Código do elemento: **01.H01**

Página 1 de 514

Denominación:
Hórreo
Localización: **Abades (Igrexa)**
Parroquia: **Abades (Santa María)**

Coordenadas UTM:
UTM X: 557085 / UTM Y: 4733570
Sistema de coordenadas:
Proxección: (U.T.M.) European Datum 1950 Zona 29N
Unidades: metros

Descrición do ben:
Hórreo formado por cuberta a dúas augas rematada nos extremos mediante cruz e pináculo de base cadrada. Costais compostos por faixas, doelas e vigas de madeira.



- Delimitación PARROQUIAL**
- Abades (Santa María)
 - Ansemil (San Pedro)
 - Breixa (Santiago)
 - Carboeiro (Santa María)
 - Cervaña (San Salvador)
 - Chapa (San Cibrao)
 - Cira (Santa Baia)
 - Cortegada (Santa María)
 - Dornelas (San Martiño)
 - Escuadro (San Salvador)
 - Fiestras (San Martiño)
 - Graba (San Miguel)
 - Lamela (San Miguel)
 - Laro (San Salvador)
 - Manduas (San Tirso)
 - Margaride (San Fiz)
 - Martixe (San Cristovo)
 - Moalde (San Mamede)
 - Negreiros (San Martiño)
 - O Castro (San Mamede)
 - Oleiros (San Miguel)
 - Parada (Santo Tomé)
 - Pazos (San Martiño)
 - Piñeiro (San Xiao)
 - Ponte (San Miguel)
 - Refoxos (San Paio)
 - Rellas (San Martiño)
 - Saídres (San Xoán)
 - Siador (San Miguel)
 - Silleda (Santa Baia)
 - Taboada (Santiago)
 - Vilar (San Martiño)
 - Xestoso (Santa María)



CLASIFICACIÓN DO SOLO

- Delimitación de Solo Urbano
- SNR
- SRPI
- SUD
- SRPO
- SRPAU
- SRPPC
- SRPPX
- SRPEN
- SRPA
- SPRF

PATRIMONIO CULTURAL

- Patrimonio Cultural
- Contorno de protección
- BIC
- CPX - Contorno de protección de Xacemento
- Camión Real
- Camión de Santiago
- Patrimonio Arqueolóxico (ZPI)
- Patrimonio Arqueolóxico (ZPI)
- API - Área de Protección Integral





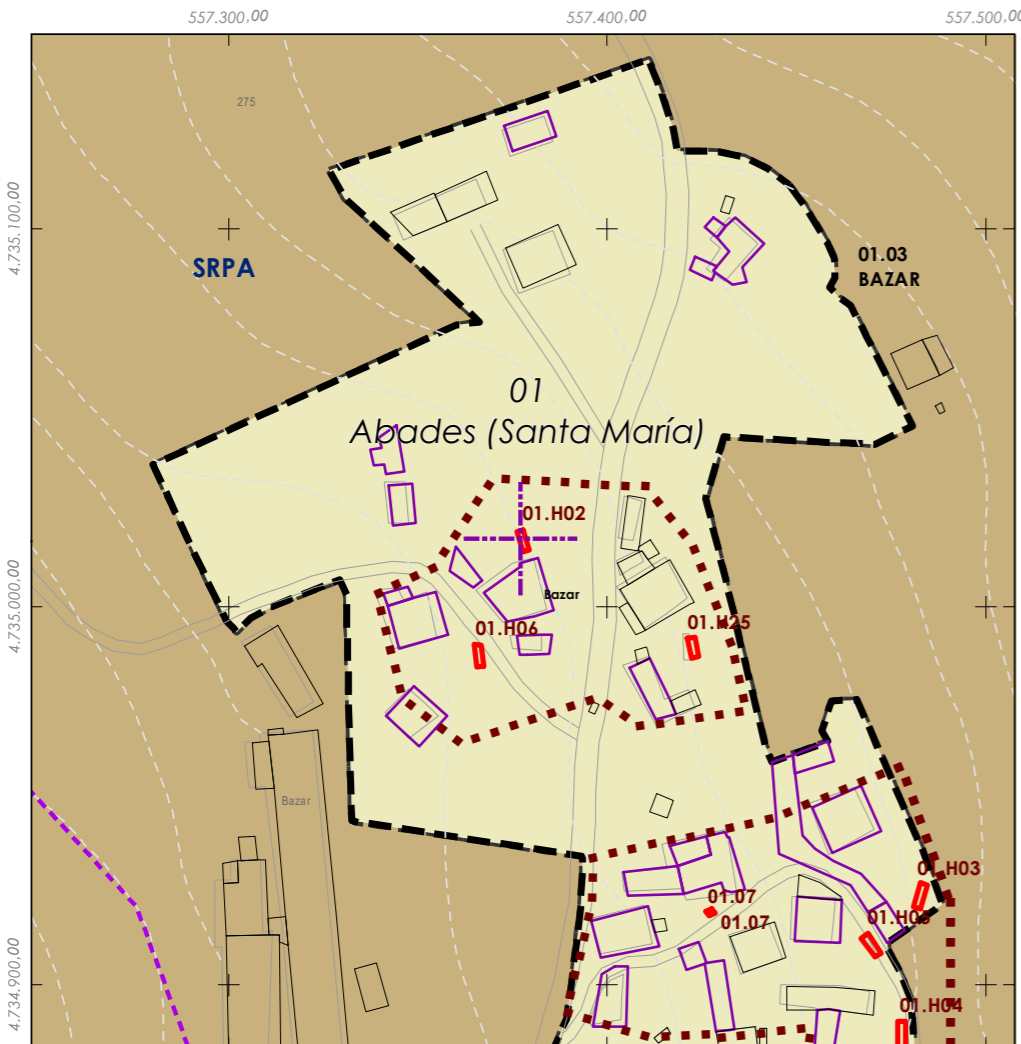
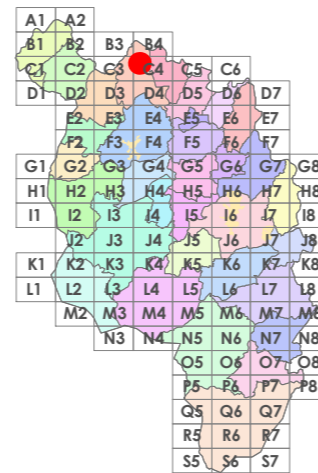
Código do elemento: **01.H02**

Página 2 de 514

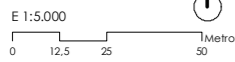
Denominación:
Hórreo
Localización: **Bazar**
Parroquia: **Abades (Santa María)**

Coordenadas UTM:
UTM X: 557378 / UTM Y: 4735020
Sistema de coordenadas:
Proxección: (U.T.M.) European Datum 1950 Zona 29N
Unidades: metros

Descrición do ben:
Hórreo con cuberta de tella a dúas augas rematada nos extremos mediante cruz e pináculo de base cadrada. Costais formados por faixas, doelas e vigas de madeira entre cepas de cachotería.



- Delimitación PARROQUIAL**
- Abades (Santa María)
 - Ansemil (San Pedro)
 - Breixa (Santiago)
 - Carboeiro (Santa María)
 - Cervaña (San Salvador)
 - Chapa (San Cibrao)
 - Cira (Santa Baia)
 - Cortegada (Santa María)
 - Dornelas (San Martiño)
 - Escuadro (San Salvador)
 - Fiestras (San Martiño)
 - Graba (San Miguel)
 - Lamela (San Miguel)
 - Laro (San Salvador)
 - Manduas (San Tirso)
 - Margaride (San Fiz)
 - Martixe (San Cristovo)
 - Moalde (San Mamede)
 - Negreiros (San Martiño)
 - O Castro (San Mamede)
 - Oleiros (San Miguel)
 - Parada (Santo Tomé)
 - Pazos (San Martiño)
 - Piñeiro (San Xiao)
 - Ponte (San Miguel)
 - Refoxos (San Paio)
 - Rellas (San Martiño)
 - Saídres (San Xoán)
 - Siador (San Miguel)
 - Silleda (Santa Baia)
 - Taboada (Santiago)
 - Vilar (San Martiño)
 - Xestoso (Santa María)



CLASIFICACIÓN DO SOLO

- Delimitación de Solo Urbano**
- SRPAU
 - SNR
 - SRPI
 - SUD
 - SRPO
 - SRPPC
 - SRPPX
 - SRPEN
 - SRPA
 - SPRF

PATRIMONIO CULTURAL

- Patrimonio Cultural
- Contorno de protección
- BIC
- CPX - Contorno de protección de Xacemento
- *** Camiño Real
- Camiño de Santiago
- Patrimonio Arqueolóxico (ZPI)**
- Patrimonio Arqueolóxico (ZPI)
- API - Área de Protección Integral





Código do elemento: **01.H03**

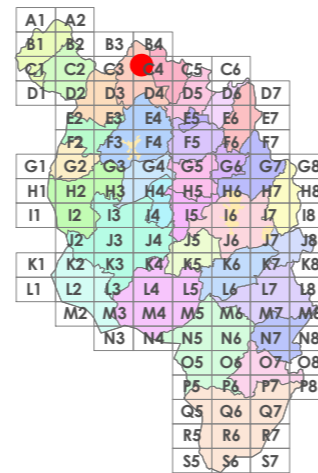
Página 3 de 514

Denominación:
Hórreo
Localización: **Bazar**
Parroquia: **Abades (Santa María)**

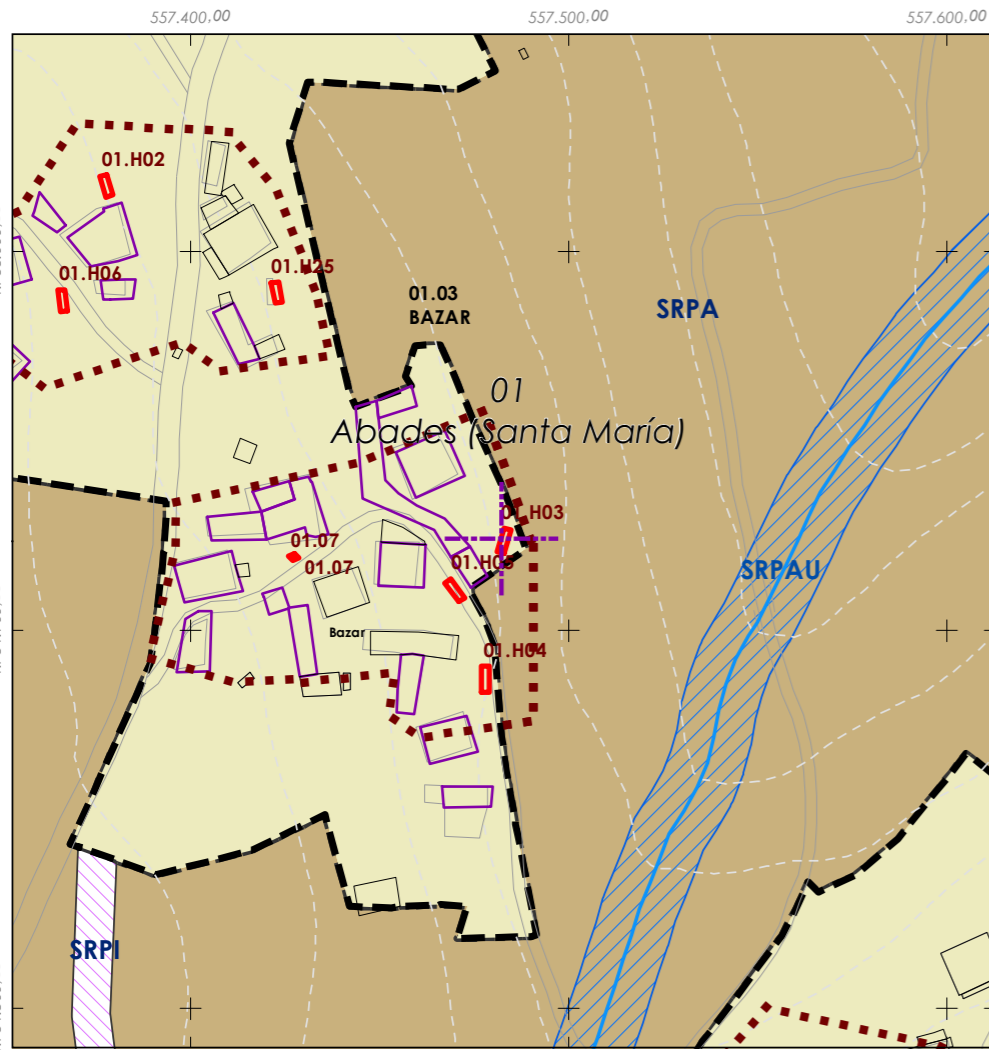
Coordenadas UTM:
UTM X: 557483 / UTM Y: 4734920
Sistema de coordenadas:
Proxección: (U.T.M.) European Datum 1950 Zona 29N
Unidades: metros

Descrición do ben:

Hórreo con cuberta de tella a dúas augas rematada nos extremos mediante cruz e pináculo de base cadrada. Costais formados por faixas, doelas e vigas de madeira entre cepas de pedra.



- Delimitación PARROQUIAL**
- Martixe (San Cristovo)
 - Moalde (San Mamede)
 - Abades (Santa María)
 - Negreiros (San Martiño)
 - Ansemil (San Pedro)
 - O Castro (San Mamede)
 - Breixa (Santiago)
 - Oleiros (San Miguel)
 - Carboeiro (Santa María)
 - Parada (Santo Tomé)
 - Cervaña (San Salvador)
 - Pazos (San Martiño)
 - Chapa (San Cibrao)
 - Piñeiro (San Xiao)
 - Cira (Santa Baia)
 - Ponte (San Miguel)
 - Cortegada (Santa María)
 - Refoxos (San Paio)
 - Dornelas (San Martiño)
 - Rellas (San Martiño)
 - Escuadro (San Salvador)
 - Saídres (San Xoán)
 - Fiestras (San Martiño)
 - Siador (San Miguel)
 - Graba (San Miguel)
 - Silleda (Santa Baia)
 - Lamela (San Miguel)
 - Taboada (Santiago)
 - Laro (San Salvador)
 - Vilar (San Martiño)
 - Manduas (San Tirso)
 - Xestoso (Santa María)
 - Margaride (San Fiz)



E 1:5.000

0 12.5 25 50 Metros

CLASIFICACIÓN DO SOLO

- Delimitación de Solo Urbano
- SRPAU
- SNR
- SRPPC
- SNR
- SRPPX
- SRPI
- SRPEN
- SUD
- SRPA
- SRPO
- SPRF

PATRIMONIO CULTURAL

- Patrimonio Cultural
- Contorno de protección
- BIC
- CPX - Contorno de protección de Xacemento
- Camiño Real
- Camiño de Santiago

Patrimonio Arqueolóxico (ZPI)

- Patrimonio Arqueolóxico (ZPI)
- API - Área de Protección Integral





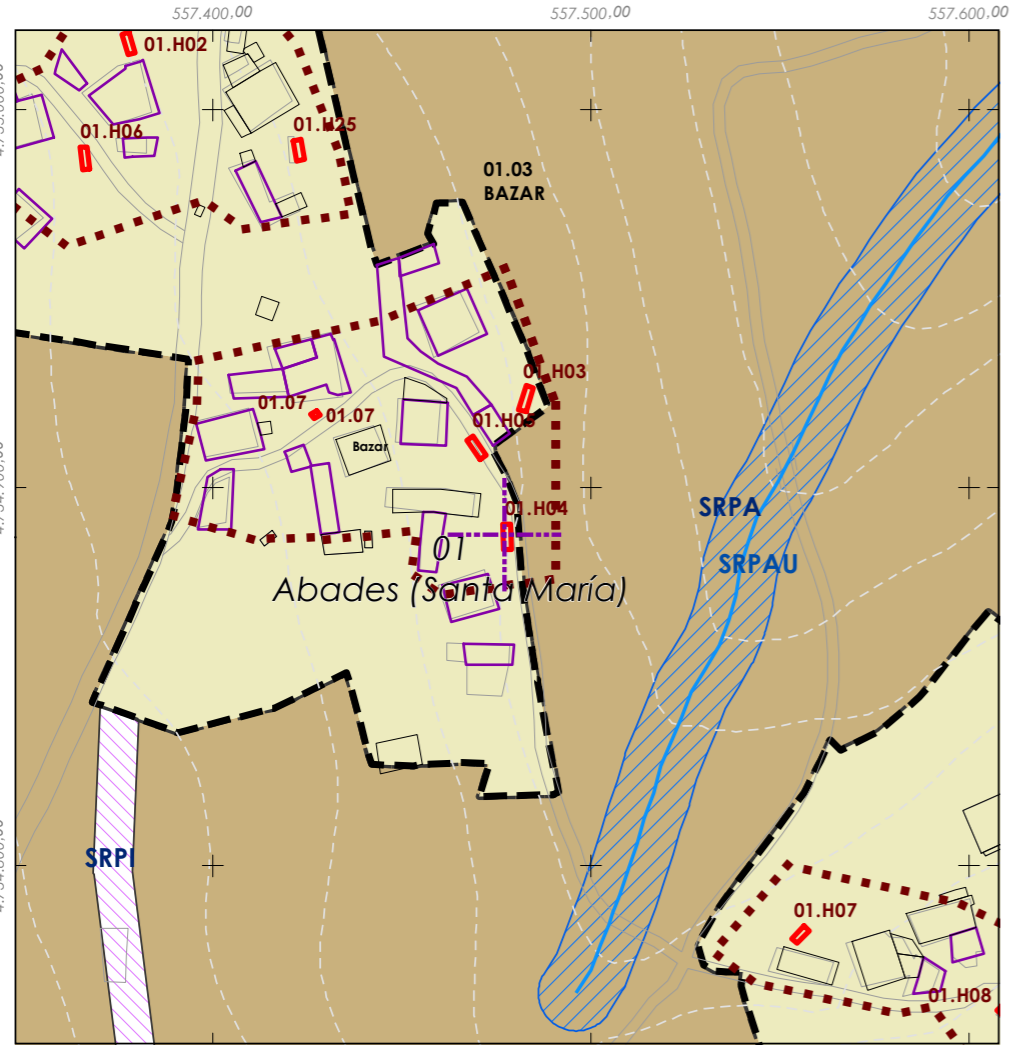
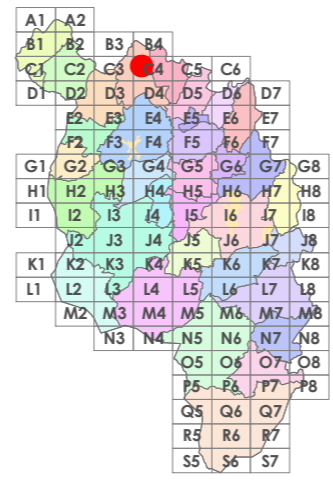
Código do elemento: **01.H04**

Página 4 de 514

Denominación: **Hórreo**
Localización: **Bazar**
Parroquia: **Abades (Santa María)**

Coordenadas UTM:
UTM X: 557478 / UTM Y: 4734890
Sistema de coordenadas:
Proyección: (U.T.M.) European Datum 1950 Zona 29N
Unidades: metros

Descrición do ben:
Hórreo con cuberta de tella a dúas augas rematada nos extremos mediante cruz e pináculo de base cadrada. Costais formados por faixas, doelas e vigas de madeira entre cepas de pedra.




- Delimitación PARROQUIAL**
- Abades (Santa María)
 - Ansemil (San Pedro)
 - Breixa (Santiago)
 - Carboeiro (Santa María)
 - Cervaña (San Salvador)
 - Chapa (San Cibrao)
 - Cira (Santa Baia)
 - Cortegada (Santa María)
 - Dornelas (San Martiño)
 - Escuadro (San Salvador)
 - Fiestras (San Martiño)
 - Graba (San Miguel)
 - Lamela (San Miguel)
 - Laro (San Salvador)
 - Manduas (San Tirso)
 - Margaride (San Fiz)
 - Martixe (San Cristovo)
 - Moalde (San Mamede)
 - Negreiros (San Martiño)
 - O Castro (San Mamede)
 - Oleiros (San Miguel)
 - Parada (Santo Tomé)
 - Pazos (San Martiño)
 - Piñeiro (San Xiao)
 - Ponte (San Miguel)
 - Refoxos (San Paio)
 - Rellas (San Martiño)
 - Saídres (San Xoán)
 - Siador (San Miguel)
 - Silleda (Santa Baia)
 - Taboada (Santiago)
 - Vilar (San Martiño)
 - Xestoso (Santa María)



- CLASIFICACIÓN DO SOLO**
- Delimitación de Solo Urbano
 - SNR
 - SRPI
 - SUD
 - SRPO
 - SRPAU
 - SRPPC
 - SRPPX
 - SRPEN
 - SRPA
 - SPRF

- PATRIMONIO CULTURAL**
- Patrimonio Cultural
 - Contorno de protección
 - BIC
 - CPX - Contorno de protección de Xacemento
 - *** Camiño Real
 - Camiño de Santiago
- Patrimonio Arqueolóxico (ZPI)**
- Patrimonio Arqueolóxico (ZPI)
 - API - Área de Protección Integral





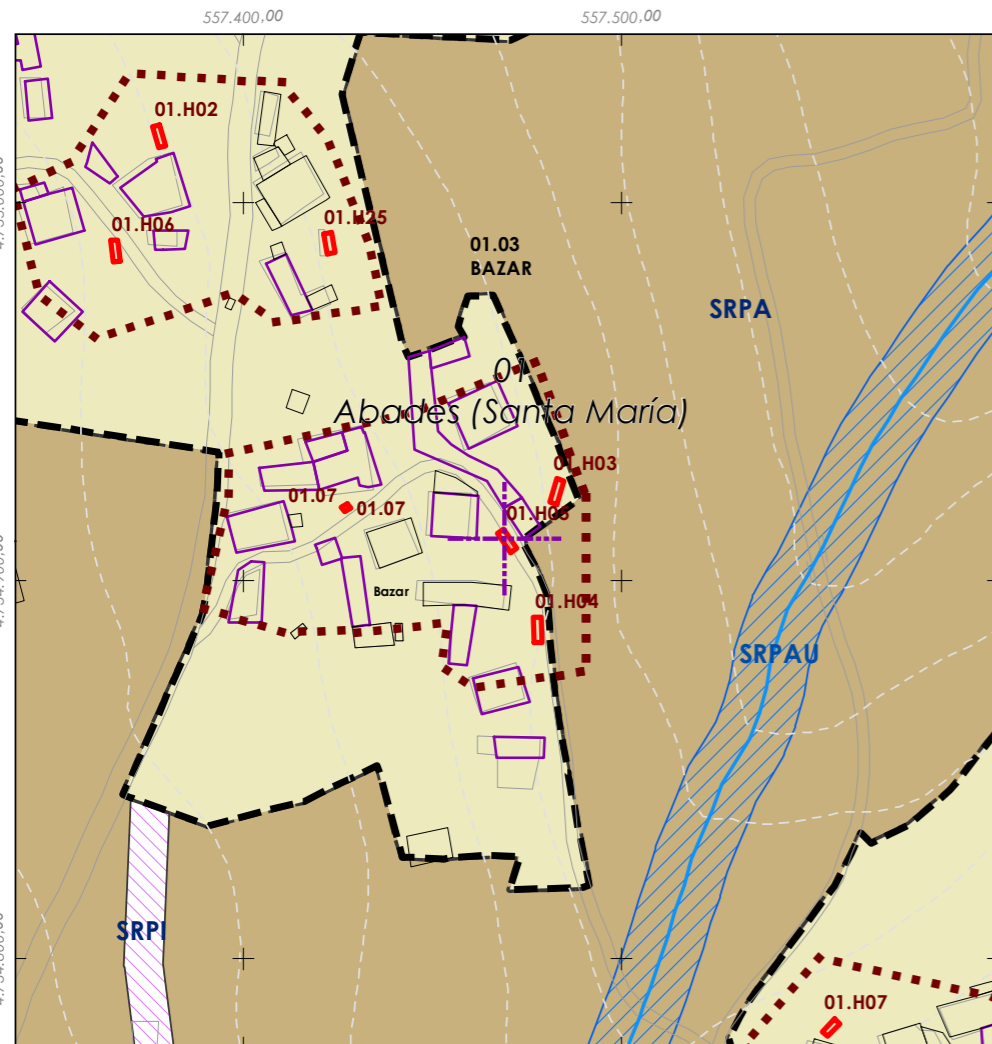
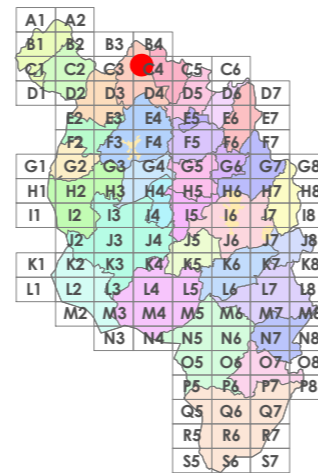
Código do elemento: **01.H05**

Página 5 de 514

Denominación:
Hórreo
Localización: **Bazar**
Parroquia: **Abades (Santa María)**

Coordenadas UTM:
UTM X: 557470 / UTM Y: 4734910
Sistema de coordenadas:
Proxección: (U.T.M.) European Datum 1950 Zona 29N
Unidades: metros

Descrición do ben:
Hórreo con cuberta de tella a dúas augas rematada nos extremos mediante cruz e pináculo de base cadrada. Costais formados por faixas, doelas e vigas de madeira entre cepas de cachotería pechados con ladrillo.



- Delimitación PARROQUIAL**
- Abades (Santa María)
 - Ansemil (San Pedro)
 - Breixa (Santiago)
 - Carboeiro (Santa María)
 - Cervaña (San Salvador)
 - Chapa (San Cibrao)
 - Cira (Santa Baia)
 - Cortegada (Santa María)
 - Dornelas (San Martiño)
 - Escuadro (San Salvador)
 - Fiestras (San Martiño)
 - Graba (San Miguel)
 - Lamela (San Miguel)
 - Laro (San Salvador)
 - Manduas (San Tirso)
 - Margaride (San Fiz)
 - Martixe (San Cristovo)
 - Moalde (San Mamede)
 - Negreiros (San Martiño)
 - O Castro (San Mamede)
 - Oleiros (San Miguel)
 - Parada (Santo Tomé)
 - Pazos (San Martiño)
 - Piñeiro (San Xiao)
 - Ponte (San Miguel)
 - Refoxos (San Paio)
 - Rellas (San Martiño)
 - Saídres (San Xoán)
 - Siador (San Miguel)
 - Silleda (Santa Baia)
 - Taboada (Santiago)
 - Vilar (San Martiño)
 - Xestoso (Santa María)



CLASIFICACIÓN DO SOLO

- Delimitación de Solo Urbano**
- SRPAU
 - SNR
 - SRPI
 - SUD
 - SRPO
 - SRPAU
 - SRPPC
 - SRPPX
 - SRPEN
 - SRPA
 - SRPF

PATRIMONIO CULTURAL

- Patrimonio Cultural
- Contorno de protección
- BIC
- CPX - Contorno de protección de Xacemento
- Camión Real
- Camión de Santiago
- Patrimonio Arqueolóxico (ZPI)**
- Patrimonio Arqueolóxico (ZPI)
- API - Área de Protección Integral





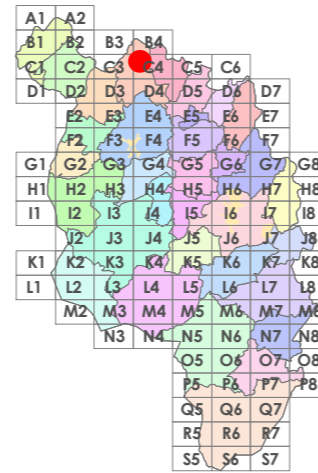
Código do elemento: **01.H06**

Página 6 de 514

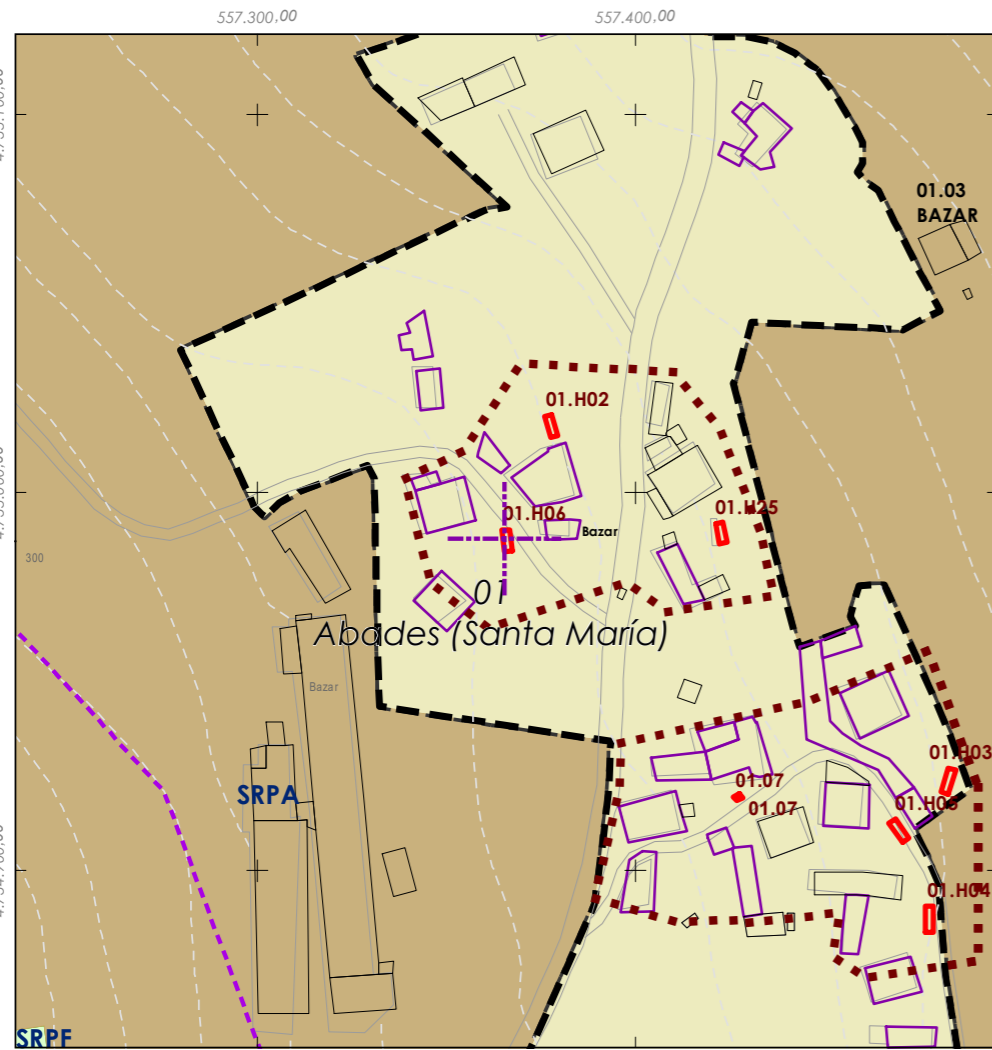
Denominación:
Hórreo
Localización: **Bazar**
Parroquia: **Abades (Santa María)**

Coordenadas UTM:
UTM X: 557366 / UTM Y: 4734990
Sistema de coordenadas:
Proxección: (U.T.M.) European Datum 1950 Zona 29N
Unidades: metros

Descrición do ben:
Hórreo con cuberta de tella a dúas augas rematada nos extremos mediante cruz e pináculo de base cadrada. Costais formados por faixas, doelas e vigas de madeira entre cepas de pedra.



- Delimitación PARROQUIAL**
- Abades (Santa María)
 - Ansemil (San Pedro)
 - Breixa (Santiago)
 - Carboeiro (Santa María)
 - Cervaña (San Salvador)
 - Chapa (San Cibrao)
 - Cira (Santa Baia)
 - Cortegada (Santa María)
 - Dornelas (San Martiño)
 - Escuadro (San Salvador)
 - Fiestras (San Martiño)
 - Graba (San Miguel)
 - Lamela (San Miguel)
 - Laro (San Salvador)
 - Manduas (San Tirso)
 - Margaride (San Fiz)
 - Martixe (San Cristovo)
 - Moalde (San Mamede)
 - Negreiros (San Martiño)
 - O Castro (San Mamede)
 - Oleiros (San Miguel)
 - Parada (Santo Tomé)
 - Pazos (San Martiño)
 - Piñeiro (San Xiao)
 - Ponte (San Miguel)
 - Refoxos (San Paio)
 - Rellas (San Martiño)
 - Saídres (San Xoán)
 - Siador (San Miguel)
 - Silleda (Santa Baia)
 - Taboada (Santiago)
 - Vilar (San Martiño)
 - Xestoso (Santa María)



CLASIFICACIÓN DO SOLO

- Delimitación de Solo Urbano**
- SRPAU
 - SNR
 - SRPI
 - SUD
 - SRPO
 - SRPPC
 - SRPPX
 - SRPEN
 - SRPA
 - SRPF

PATRIMONIO CULTURAL

- Patrimonio Cultural
- Contorno de protección
- BIC
- CPX - Contorno de protección de Xacemento
- *** Camiño Real
- Camiño de Santiago
- Patrimonio Arqueolóxico (ZPI)**
- Patrimonio Arqueolóxico (ZPI)
- API - Área de Protección Integral





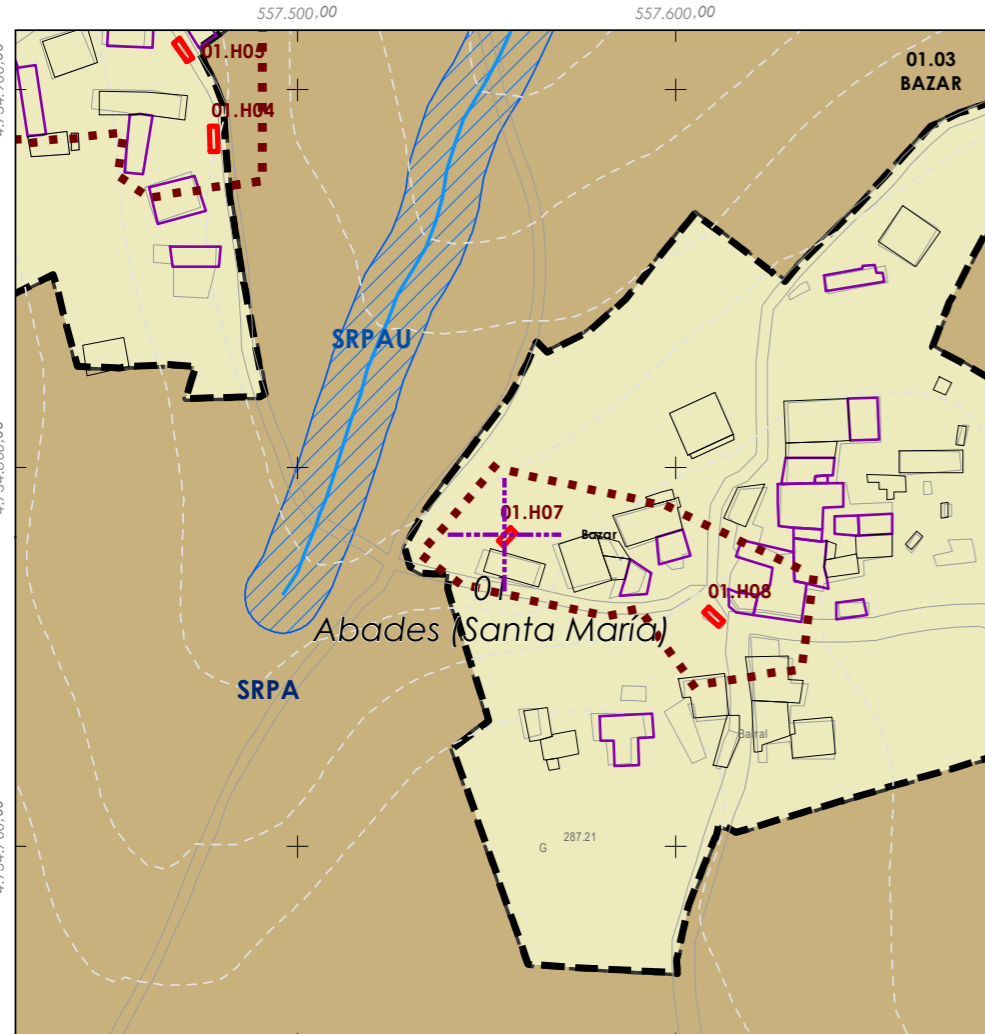
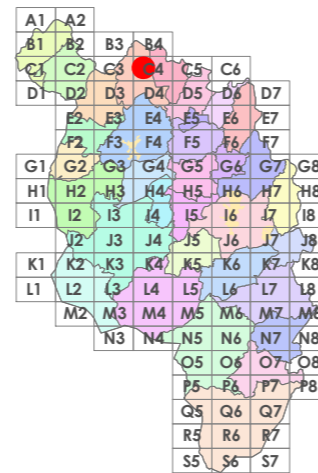
Código do elemento: **01.H07**

Página 7 de 514

Denominación:
Hórreo
Localización: **Bazar**
Parroquia: **Abades (Santa María)**

Coordenadas UTM:
UTM X: 557555 / UTM Y: 4734780
Sistema de coordenadas:
Proxección: (U.T.M.) European Datum 1950 Zona 29N
Unidades: metros

Descrición do ben:
Hórreo con cuberta de tella a dúas augas rematada nos extremos mediante cruz e pináculo de base cadrada. Costais formados por faixas, doelas e vigas de madeira entre cepas de pedra.



- Delimitación PARROQUIAL**
- Abades (Santa María)
 - Ansemil (San Pedro)
 - Breixa (Santiago)
 - Carboeiro (Santa María)
 - Cervaña (San Salvador)
 - Chapa (San Cibrao)
 - Cira (Santa Baia)
 - Cortegada (Santa María)
 - Dornelas (San Martiño)
 - Escuadro (San Salvador)
 - Fiestras (San Martiño)
 - Graba (San Miguel)
 - Lamela (San Miguel)
 - Laro (San Salvador)
 - Manduas (San Tirso)
 - Margaride (San Fiz)
 - Martixe (San Cristovo)
 - Moalde (San Mamede)
 - Negreiros (San Martiño)
 - O Castro (San Mamede)
 - Oleiros (San Miguel)
 - Parada (Santo Tomé)
 - Pazos (San Martiño)
 - Piñeiro (San Xiao)
 - Ponte (San Miguel)
 - Refoxos (San Paio)
 - Rellas (San Martiño)
 - Saídres (San Xoán)
 - Siador (San Miguel)
 - Silleda (Santa Baia)
 - Taboada (Santiago)
 - Vilar (San Martiño)
 - Xestoso (Santa María)



- CLASIFICACIÓN DO SOLO**
- Delimitación de Solo Urbano
 - SNR
 - SRPI
 - SUD
 - SRPO
 - SRPAU
 - SRPPC
 - SRPPX
 - SRPEN
 - SRPA
 - SPRF

- PATRIMONIO CULTURAL**
- Patrimonio Cultural
 - Contorno de protección
 - BIC
 - CPX - Contorno de protección de Xacemento
 - Camión Real
 - Camión de Santiago
- Patrimonio Arqueolóxico (ZPI)**
- Patrimonio Arqueolóxico (ZPI)
 - API - Área de Protección Integral





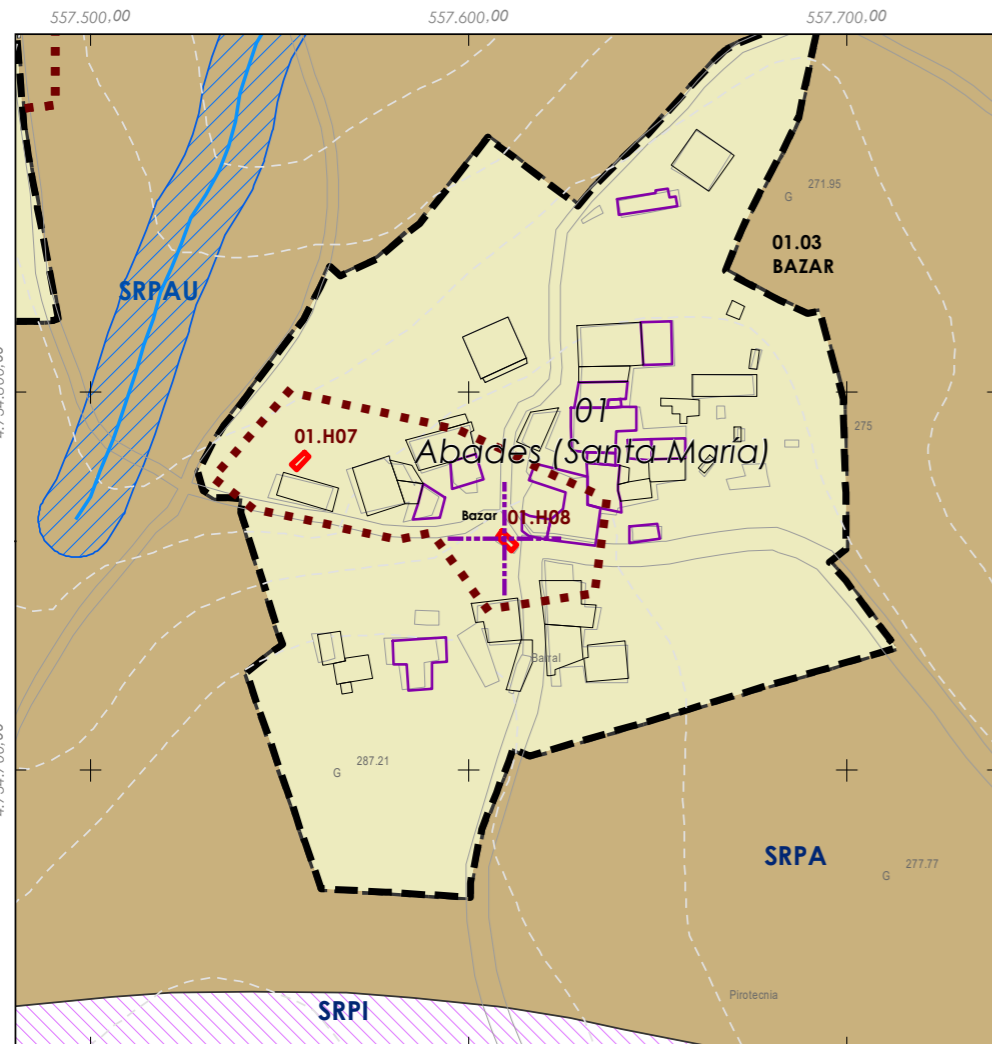
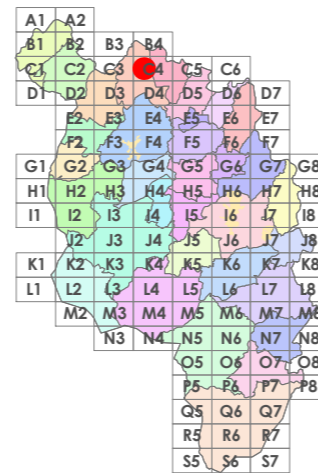
Código do elemento: **01.H08**

Página 8 de 514

Denominación:
Hórreo
Localización: **Bazar**
Parroquia: **Abades (Santa María)**

Coordenadas UTM:
UTM X: 557610 / UTM Y: 4734760
Sistema de coordenadas:
Proxección: (U.T.M.) European Datum 1950 Zona 29N
Unidades: metros

Descrición do ben:
Hórreo con cuberta de tella a dúas augas rematada nos extremos mediante cruz e pináculo de base cadrada. Costais formados por faixas, doelas e vigas de madeira entre cepas de pedra.



- Delimitación PARROQUIAL**
- Abades (Santa María)
 - Ansemil (San Pedro)
 - Breixa (Santiago)
 - Carboeiro (Santa María)
 - Cervaña (San Salvador)
 - Chapa (San Cibrao)
 - Cira (Santa Baia)
 - Cortegada (Santa María)
 - Dornelas (San Martiño)
 - Escuadro (San Salvador)
 - Fiestras (San Martiño)
 - Graba (San Miguel)
 - Lamela (San Miguel)
 - Laro (San Salvador)
 - Manduas (San Tirso)
 - Margaride (San Fiz)
 - Martixe (San Cristovo)
 - Moalde (San Mamede)
 - Negreiros (San Martiño)
 - O Castro (San Mamede)
 - Oleiros (San Miguel)
 - Parada (Santo Tomé)
 - Pazos (San Martiño)
 - Piñeiro (San Xiao)
 - Ponte (San Miguel)
 - Refoxos (San Paio)
 - Rellas (San Martiño)
 - Saídres (San Xoán)
 - Siador (San Miguel)
 - Silleda (Santa Baia)
 - Taboada (Santiago)
 - Vilar (San Martiño)
 - Xestoso (Santa María)



- CLASIFICACIÓN DO SOLO**
- Delimitación de Solo Urbano
 - SRPAU
 - SNR
 - SRPPC
 - SRPPX
 - SRPI
 - SRPEN
 - SUD
 - SRPA
 - SRPO
 - SPRF

- PATRIMONIO CULTURAL**
- Patrimonio Cultural
 - Contorno de protección
 - BIC
 - CPX - Contorno de protección de Xacemento
 - Camión Real
 - Camión de Santiago
- Patrimonio Arqueolóxico (ZPI)**
- Patrimonio Arqueolóxico (ZPI)
 - API - Área de Protección Integral





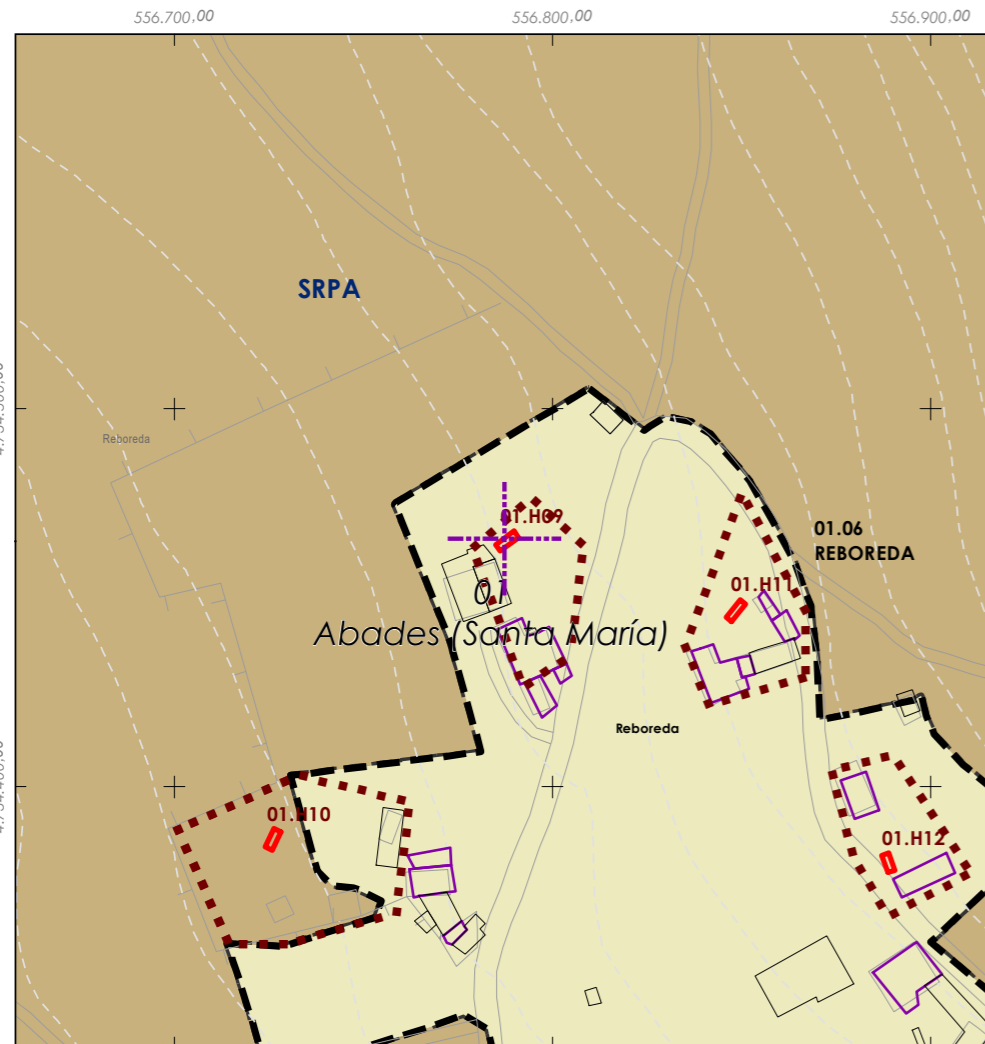
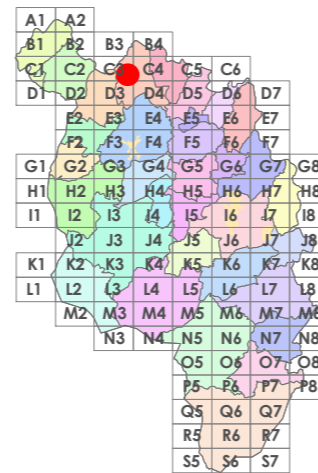
Código do elemento: **01.H09**

Página 9 de 514

Denominación:
Hórreo
Localización: **Reboreda**
Parroquia: **Abades (Santa María)**

Coordenadas UTM:
UTM X: 556788 / UTM Y: 4734470
Sistema de coordenadas:
Proxección: (U.T.M.) European Datum 1950 Zona 29N
Unidades: metros

Descrición do ben:
Hórreo con cuberta de tella a dúas augas rematada nos extremos mediante cruz e pináculo de base cadrada. Costais formados por faixas, doelas e vigas de madeira entre cepas de pedra.



- Delimitación PARROQUIAL**
- Abades (Santa María)
 - Ansemil (San Pedro)
 - Breixa (Santiago)
 - Carboeiro (Santa María)
 - Cervaña (San Salvador)
 - Chapa (San Cibrao)
 - Cira (Santa Baia)
 - Cortegada (Santa María)
 - Dornelas (San Martiño)
 - Escuadro (San Salvador)
 - Fiestras (San Martiño)
 - Graba (San Miguel)
 - Lamela (San Miguel)
 - Laro (San Salvador)
 - Manduas (San Tirso)
 - Margaride (San Fiz)
 - Martixe (San Cristovo)
 - Moalde (San Mamede)
 - Negreiros (San Martiño)
 - O Castro (San Mamede)
 - Oleiros (San Miguel)
 - Parada (Santo Tomé)
 - Pazos (San Martiño)
 - Piñeiro (San Xiao)
 - Ponte (San Miguel)
 - Refoxos (San Paio)
 - Rellas (San Martiño)
 - Saídres (San Xoán)
 - Siador (San Miguel)
 - Silleda (Santa Baia)
 - Taboada (Santiago)
 - Vilar (San Martiño)
 - Xestoso (Santa María)



CLASIFICACIÓN DO SOLO

- Delimitación de Solo Urbano
- SRPAU
- SNR
- SRPPC
- SRPPX
- SRPI
- SRPEN
- SUD
- SRPA
- SRPO
- SPRF

PATRIMONIO CULTURAL

- Patrimonio Cultural
- Contorno de protección
- BIC
- CPX - Contorno de protección de Xacemento
- Camión Real
- Camión de Santiago
- Patrimonio Arqueolóxico (ZPI)
- Patrimonio Arqueolóxico (ZPI)
- API - Área de Protección Integral





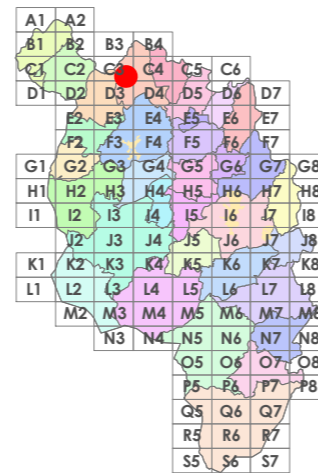
Código do elemento: **01.H10**

Página 10 de 514

Denominación:
Hórreo
Localización: **Abades (Santa María)**
Parroquia: **Abades (Santa María)**

Coordenadas UTM:
UTM X: 556726 / UTM Y: 4734390
Sistema de coordenadas:
Proxección: (U.T.M.) European Datum 1950 Zona 29N
Unidades: metros

Descrición do ben:
Hórreo con cuberta de tella a dúas augas rematada nos extremos mediante cruz e pináculo de base cadrada. Costais formados por faixas, doelas e vigas de madeira entre cepas de pedra.

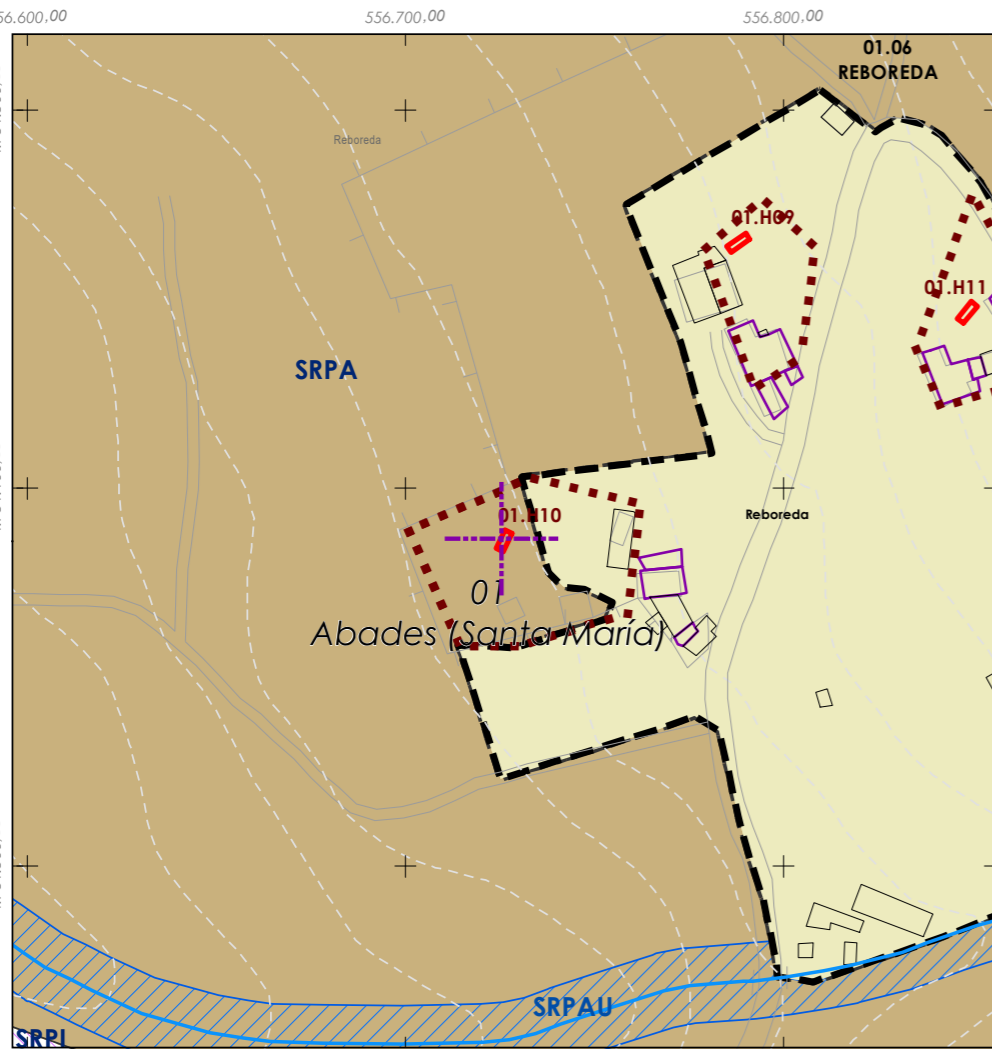


- Delimitación PARROQUIAL**
- Abades (Santa María)
 - Ansemil (San Pedro)
 - Breixa (Santiago)
 - Carboeiro (Santa María)
 - Cervaña (San Salvador)
 - Chapa (San Cibrao)
 - Cira (Santa Baia)
 - Cortegada (Santa María)
 - Dornelas (San Martiño)
 - Escuadro (San Salvador)
 - Fiestras (San Martiño)
 - Graba (San Miguel)
 - Lamela (San Miguel)
 - Laro (San Salvador)
 - Manduas (San Tirso)
 - Margaride (San Fiz)
 - Martixe (San Cristovo)
 - Moalde (San Mamede)
 - Negreiros (San Martiño)
 - O Castro (San Mamede)
 - Oleiros (San Miguel)
 - Parada (Santo Tomé)
 - Pazos (San Martiño)
 - Piñeiro (San Xiao)
 - Ponte (San Miguel)
 - Refoxos (San Paio)
 - Rellas (San Martiño)
 - Saídres (San Xoán)
 - Siador (San Miguel)
 - Silleda (Santa Baia)
 - Taboada (Santiago)
 - Vilar (San Martiño)
 - Xestoso (Santa María)

- PATRIMONIO CULTURAL**
- Patrimonio Cultural
 - Contorno de protección
 - BIC
 - CPX - Contorno de protección de Xacemento
 - Camión Real
 - Camión de Santiago
- Patrimonio Arqueolóxico (ZPI)**
- Patrimonio Arqueolóxico (ZPI)
 - API - Área de Protección Integral

CLASIFICACIÓN DO SOLO

- Delimitación de Solo Urbano
- SRPAU
- SNR
- SRPPC
- SNR
- SRPPX
- SRPI
- SRPEN
- SUD
- SRPA
- SRPO
- SPRF





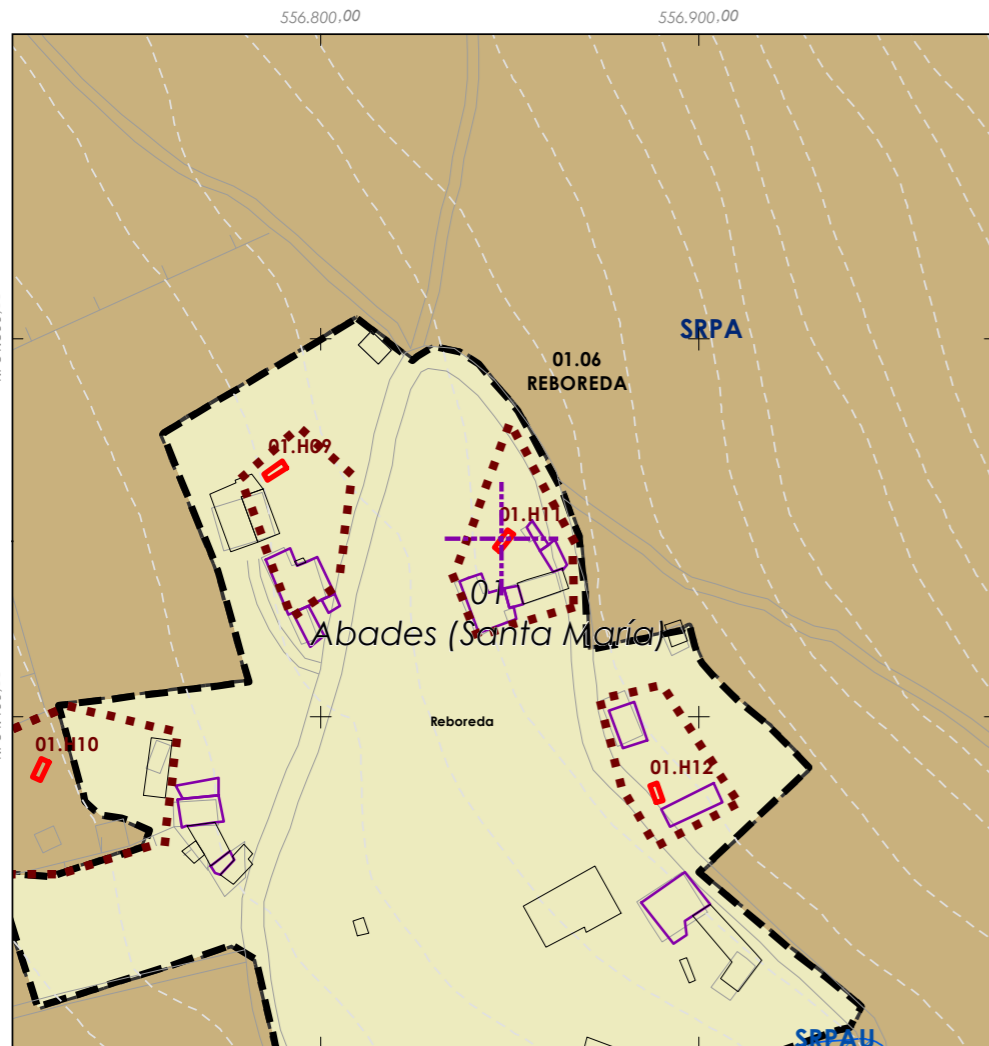
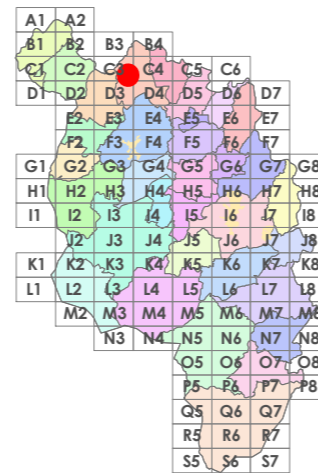
Código do elemento: **01.H11**

Página 11 de 514

Denominación:
Hórreo
Localización: **Reboreda**
Parroquia: **Abades (Santa María)**

Coordenadas UTM:
UTM X: 556848 / UTM Y: 4734450
Sistema de coordenadas:
Proxección: (U.T.M.) European Datum 1950 Zona 29N
Unidades: metros

Descrición do ben:
Hórreo con cuberta de tella a dúas augas rematada nos extremos mediante cruz e pináculo de base cadrada. Costais formados por faixas, doelas e vigas de formigón e ladrillo entre cepas de formigón pechadas.



- Delimitación PARROQUIAL**
- Abades (Santa María)
 - Ansemil (San Pedro)
 - Breixa (Santiago)
 - Carboeiro (Santa María)
 - Cervaña (San Salvador)
 - Chapa (San Cibrao)
 - Cira (Santa Baia)
 - Cortegada (Santa María)
 - Dornelas (San Martiño)
 - Escuadro (San Salvador)
 - Fiestras (San Martiño)
 - Graba (San Miguel)
 - Lamela (San Miguel)
 - Laro (San Salvador)
 - Manduas (San Tirso)
 - Margaride (San Fiz)
 - Martixe (San Cristovo)
 - Moalde (San Mamede)
 - Negreiros (San Martiño)
 - O Castro (San Mamede)
 - Oleiros (San Miguel)
 - Parada (Santo Tomé)
 - Pazos (San Martiño)
 - Piñeiro (San Xiao)
 - Ponte (San Miguel)
 - Refoxos (San Paio)
 - Rellas (San Martiño)
 - Saídres (San Xoán)
 - Siador (San Miguel)
 - Silleda (Santa Baia)
 - Taboada (Santiago)
 - Vilar (San Martiño)
 - Xestoso (Santa María)

- E 1:5.000
- CLASIFICACIÓN DO SOLO**
- Delimitación de Solo Urbano
 - SNR
 - SRPI
 - SUD
 - SRPO
 - SRPAU
 - SRPPC
 - SRPPX
 - SRPEN
 - SRPA
 - SPRF
- PATRIMONIO CULTURAL**
- Patrimonio Cultural
 - Contorno de protección
 - BIC
 - CPX - Contorno de protección de Xacemento
 - *** Camiño Real
 - Camiño de Santiago
- Patrimonio Arqueolóxico (ZPI)**
- Patrimonio Arqueolóxico (ZPI)
 - API - Área de Protección Integral





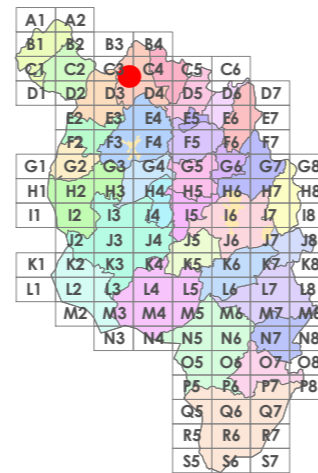
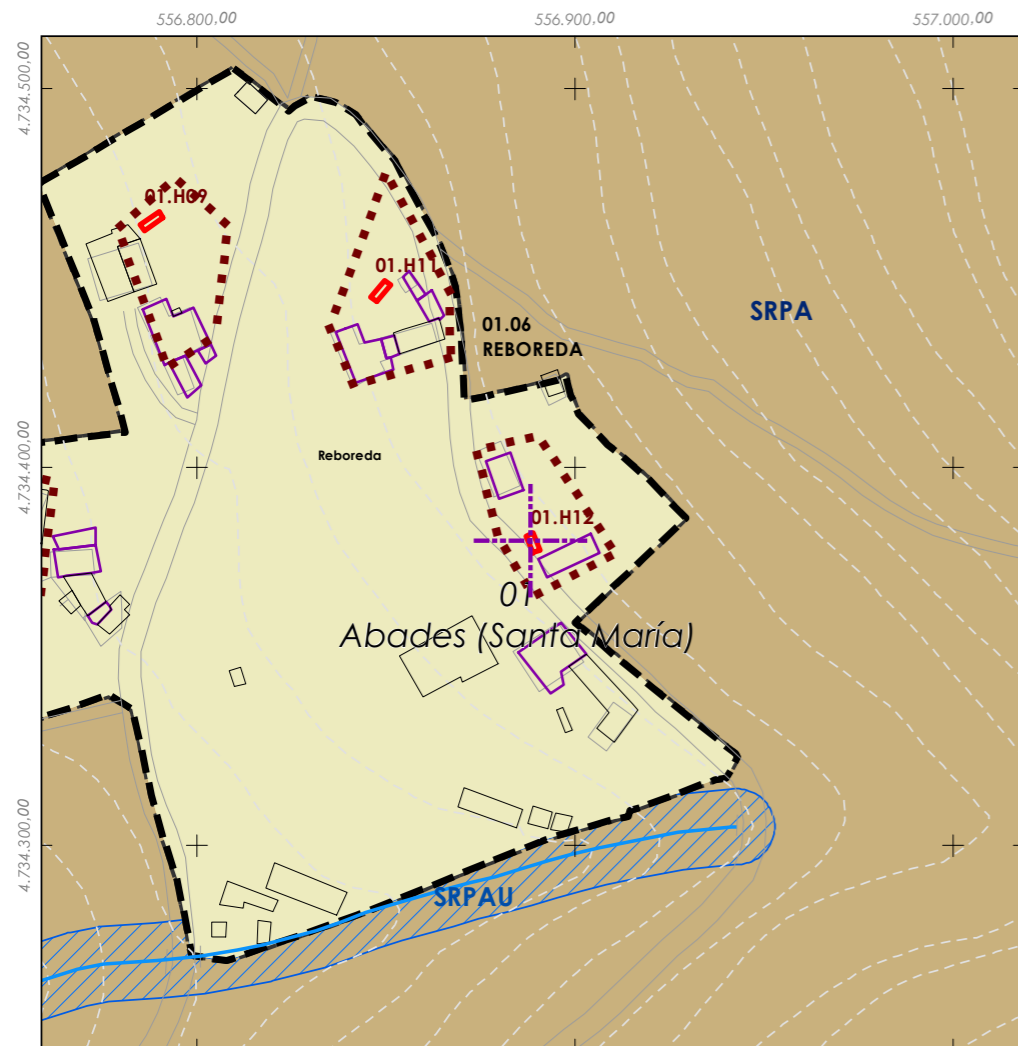
Código do elemento: **01.H12**

Página 12 de 514

Denominación:
Hórreo
Localización: **Reboreda**
Parroquia: **Abades (Santa María)**

Coordenadas UTM:
UTM X: 556889 / UTM Y: 4734380
Sistema de coordenadas:
Proxección: (U.T.M.) European Datum 1950 Zona 29N
Unidades: metros

Descrición do ben:
Restos de hórreo do que se conservan os penais, base e cepas de pedra.



- Delimitación PARROQUIAL**
- Abades (Santa María)
 - Ansemil (San Pedro)
 - Breixa (Santiago)
 - Carboeiro (Santa María)
 - Cervaña (San Salvador)
 - Chapa (San Cibrao)
 - Cira (Santa Baia)
 - Cortegada (Santa María)
 - Dornelas (San Martiño)
 - Escuadro (San Salvador)
 - Fiestras (San Martiño)
 - Graba (San Miguel)
 - Lamela (San Miguel)
 - Laro (San Salvador)
 - Manduas (San Tirso)
 - Margaride (San Fiz)
 - Martixe (San Cristovo)
 - Moalde (San Mamede)
 - Negreiros (San Martiño)
 - O Castro (San Mamede)
 - Oleiros (San Miguel)
 - Parada (Santo Tomé)
 - Pazos (San Martiño)
 - Piñeiro (San Xiao)
 - Ponte (San Miguel)
 - Refoxos (San Paio)
 - Rellas (San Martiño)
 - Saídres (San Xoán)
 - Siador (San Miguel)
 - Silleda (Santa Baia)
 - Taboada (Santiago)
 - Vilar (San Martiño)
 - Xestoso (Santa María)



CLASIFICACIÓN DO SOLO

- Delimitación de Solo Urbano
- SNR
- SRPI
- SUD
- SRPO
- SRPAU
- SRPPC
- SRPPX
- SRPEN
- SRPA
- SRPF

PATRIMONIO CULTURAL

- Patrimonio Cultural
- Contorno de protección
- BIC
- CPX - Contorno de protección de Xacemento
- *** Camiño Real
- Camiño de Santiago
- Patrimonio Arqueolóxico (ZPI)
- Patrimonio Arqueolóxico (ZPI)
- API - Área de Protección Integral





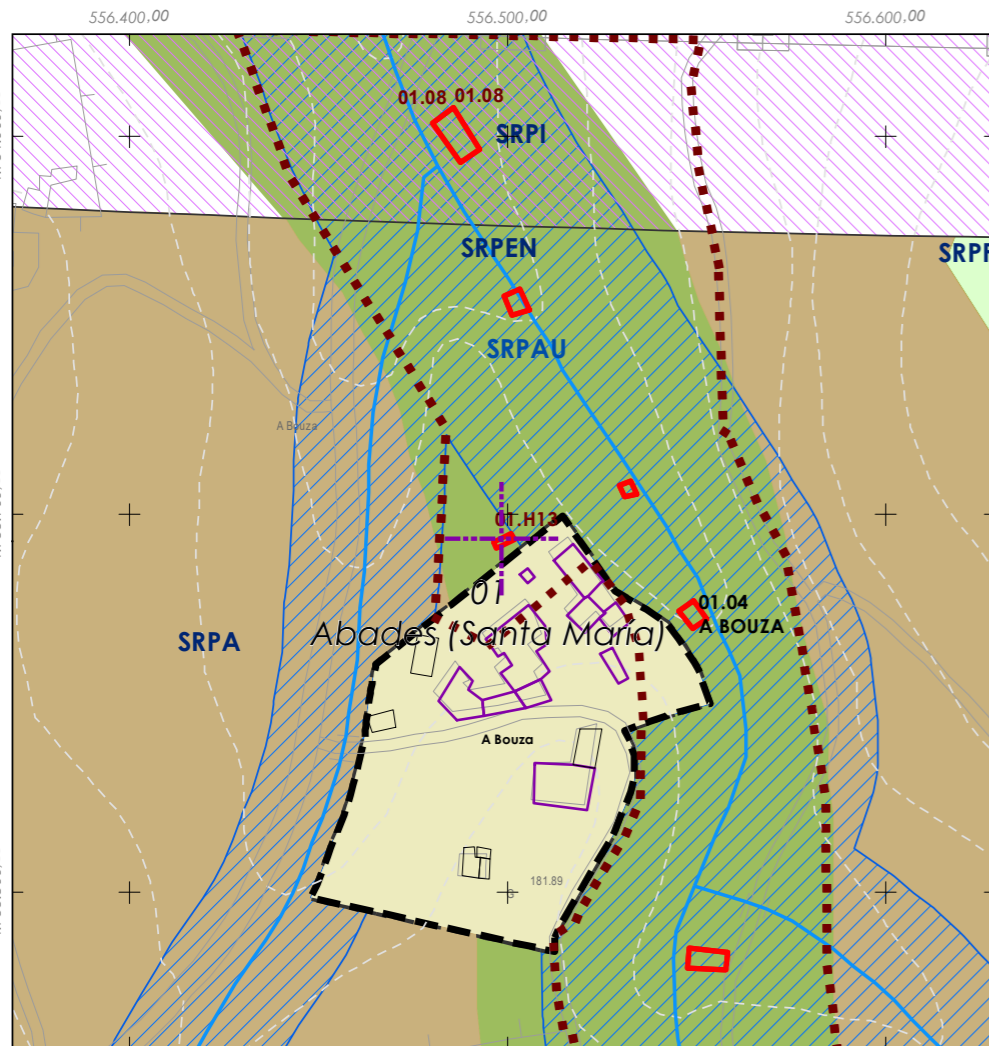
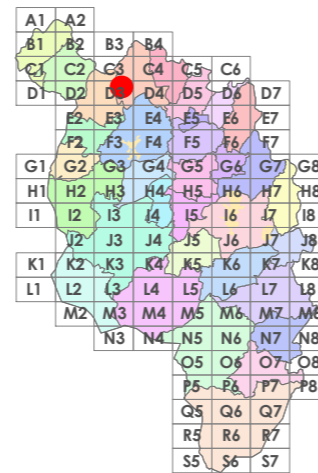
Código do elemento: **01.H13**

Página 13 de 514

Denominación:
Hórreo
Localización: **Abades (Santa María)**
Parroquia: **Abades (Santa María)**

Coordenadas UTM:
UTM X: 556499 / UTM Y: 4733890
Sistema de coordenadas:
Proxección: (U.T.M.) European Datum 1950 Zona 29N
Unidades: metros

Descrición do ben:
Hórreo con cuberta de tella a dúas augas rematada nos extremos mediante cruz e pináculo de base cadrada. Costais de ladrillo entre penais de pedra e sobre cepas de pedra.



- Delimitación PARROQUIAL**
- Abades (Santa María)
 - Ansemil (San Pedro)
 - Breixa (Santiago)
 - Carboeiro (Santa María)
 - Cervaña (San Salvador)
 - Chapa (San Cibrao)
 - Cira (Santa Baia)
 - Cortegada (Santa María)
 - Dornelas (San Martiño)
 - Escuadro (San Salvador)
 - Fiestras (San Martiño)
 - Graba (San Miguel)
 - Lamela (San Miguel)
 - Laro (San Salvador)
 - Manduas (San Tirso)
 - Margaride (San Fiz)
 - Martixe (San Cristovo)
 - Moalde (San Mamede)
 - Negreiros (San Martiño)
 - O Castro (San Mamede)
 - Oleiros (San Miguel)
 - Parada (Santo Tomé)
 - Pazos (San Martiño)
 - Piñeiro (San Xiao)
 - Ponte (San Miguel)
 - Refoxos (San Paio)
 - Rellas (San Martiño)
 - Saídres (San Xoán)
 - Siador (San Miguel)
 - Silleda (Santa Baia)
 - Taboada (Santiago)
 - Vilar (San Martiño)
 - Xestoso (Santa María)

- E 1:5.000**
- 0 12.5 25 50 Metros
- CLASIFICACIÓN DO SOLO**
- Delimitación de Solo Urbano
 - SRPAU
 - SNR
 - SRPPC
 - SRPI
 - SUD
 - SRPO
 - SRPPX
 - SRPEN
 - SRPA
 - SRPF
- PATRIMONIO CULTURAL**
- Patrimonio Cultural
 - Contorno de protección
 - BIC
 - CPX - Contorno de protección de Xacemento
 - *** Camiño Real
 - Camiño de Santiago
- Patrimonio Arqueolóxico (ZPI)**
- Patrimonio Arqueolóxico (ZPI)
 - API - Área de Protección Integral





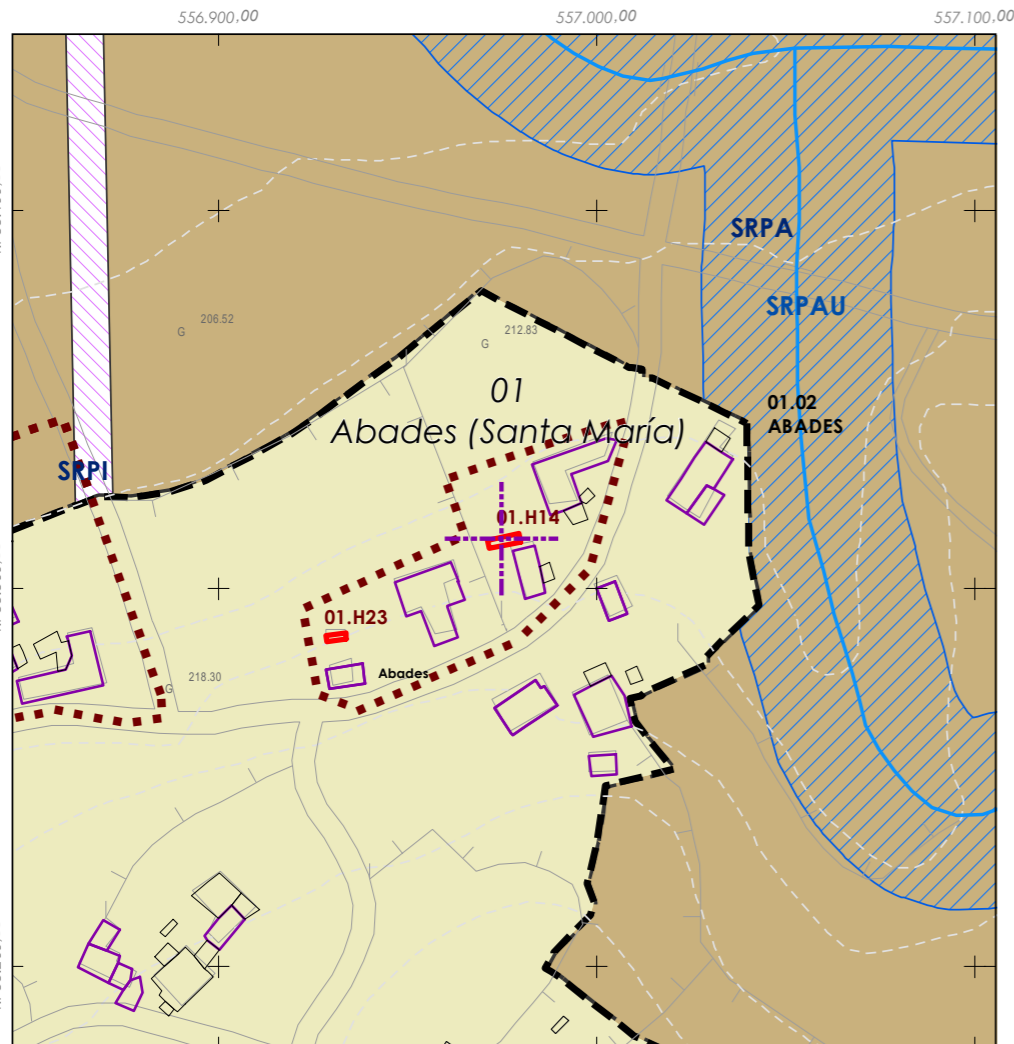
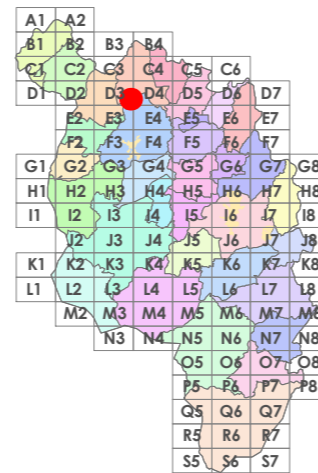
Código do elemento: **01.H14**

Página 14 de 514

Denominación:
Hórreo
Localización: **Abades**
Parroquia: **Abades (Santa María)**

Coordenadas UTM:
UTM X: 556975 / UTM Y: 4733310
Sistema de coordenadas:
Proxección: (U.T.M.) European Datum 1950 Zona 29N
Unidades: metros

Descrición do ben:
Hórreo con cuberta de tella a dúas augas rematada nos extremos mediante cruz e pináculo de base cadrada. Costais formados por faixas, doelas e vigas de madeira entre cepas de pedra.



- Delimitación PARROQUIAL**
- Abades (Santa María)
 - Ansemil (San Pedro)
 - Breixa (Santiago)
 - Carboeiro (Santa María)
 - Cervaña (San Salvador)
 - Chapa (San Cibrao)
 - Cira (Santa Baia)
 - Cortegada (Santa María)
 - Dornelas (San Martiño)
 - Escuadro (San Salvador)
 - Fiestras (San Martiño)
 - Graba (San Miguel)
 - Lamela (San Miguel)
 - Laro (San Salvador)
 - Manduas (San Tirso)
 - Margaride (San Fiz)
 - Martixe (San Cristovo)
 - Moalde (San Mamede)
 - Negreiros (San Martiño)
 - O Castro (San Mamede)
 - Oleiros (San Miguel)
 - Parada (Santo Tomé)
 - Pazos (San Martiño)
 - Piñeiro (San Xiao)
 - Ponte (San Miguel)
 - Refoxos (San Paio)
 - Rellas (San Martiño)
 - Saídres (San Xoán)
 - Siador (San Miguel)
 - Silleda (Santa Baia)
 - Taboada (Santiago)
 - Vilar (San Martiño)
 - Xestoso (Santa María)

- E 1:5.000**
- CLASIFICACIÓN DO SOLO**
- Delimitación de Solo Urbano
 - SNR
 - SRPI
 - SUD
 - SRPO
 - SRPAU
 - SRPPC
 - SRPPX
 - SRPEN
 - SRPA
 - SPRF
- PATRIMONIO CULTURAL**
- Patrimonio Cultural
 - Contorno de protección
 - BIC
 - CPX - Contorno de protección de Xacemento
 - *** Camiño Real
 - Camiño de Santiago
- Patrimonio Arqueolóxico (ZPI)**
- Patrimonio Arqueolóxico (ZPI)
 - API - Área de Protección Integral





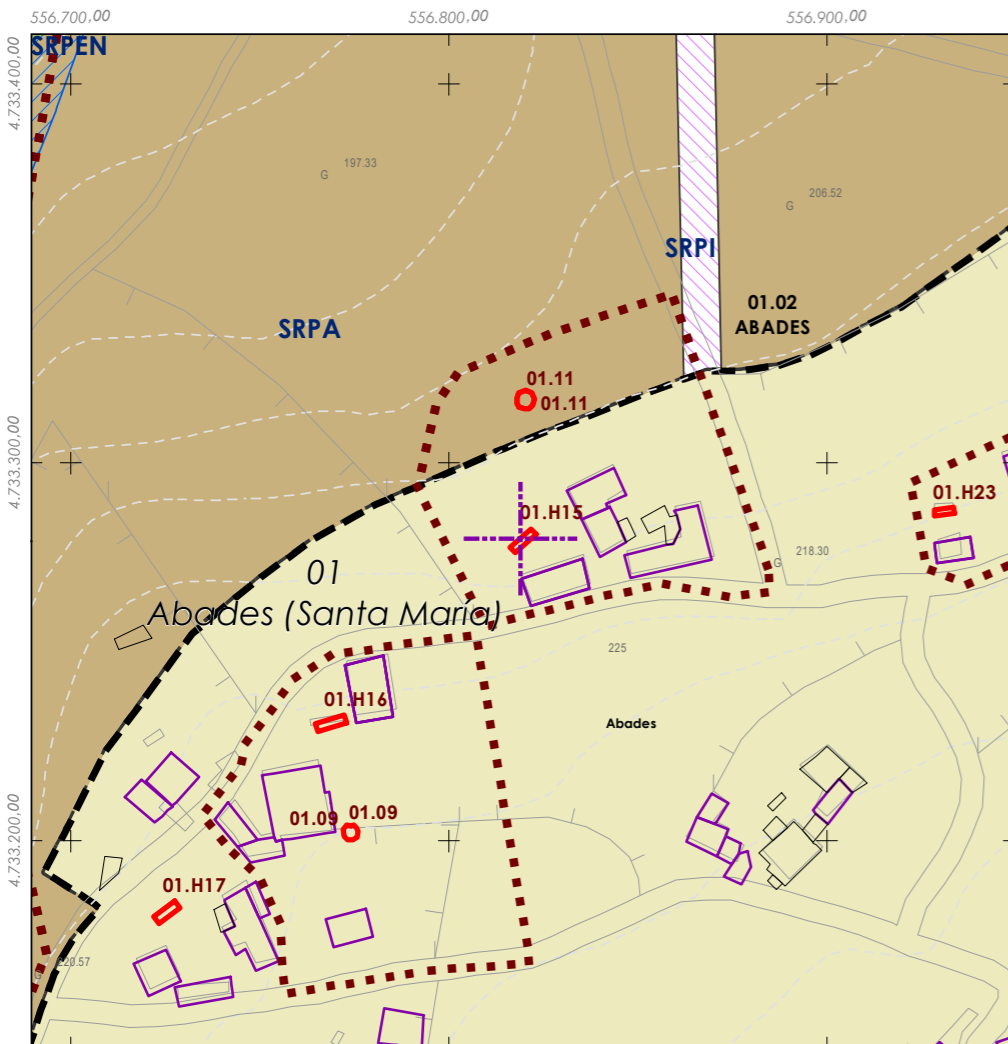
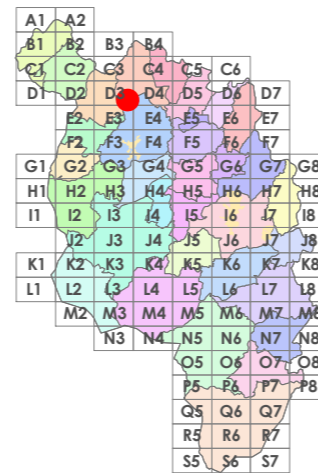
Código do elemento: **01.H15**

Página 15 de 514

Denominación:
Hórreo
Localización: **Abades**
Parroquia: **Abades (Santa María)**

Coordenadas UTM:
UTM X: 556820 / UTM Y: 4733280
Sistema de coordenadas:
Proxección: (U.T.M.) European Datum 1950 Zona 29N
Unidades: metros

Descrición do ben:
Hórreo con cuberta de tella a dúas augas rematada nos extremos mediante cruz e pináculo de base cadrada. Costais formados por faixas, doelas e vigas de madeira entre cepas de pedra.



- Delimitación PARROQUIAL**
- Abades (Santa María)
 - Ansemil (San Pedro)
 - Breixa (Santiago)
 - Carboeiro (Santa María)
 - Cervaña (San Salvador)
 - Chapa (San Cibrao)
 - Cira (Santa Baia)
 - Cortegada (Santa María)
 - Dornelas (San Martiño)
 - Escuadro (San Salvador)
 - Fiestras (San Martiño)
 - Graba (San Miguel)
 - Lamela (San Miguel)
 - Laro (San Salvador)
 - Manduas (San Tirso)
 - Margaride (San Fiz)
 - Martixe (San Cristovo)
 - Moalde (San Mamede)
 - Negreiros (San Martiño)
 - O Castro (San Mamede)
 - Oleiros (San Miguel)
 - Parada (Santo Tomé)
 - Pazos (San Martiño)
 - Piñeiro (San Xiao)
 - Ponte (San Miguel)
 - Refoxos (San Paio)
 - Rellas (San Martiño)
 - Saídres (San Xoán)
 - Siador (San Miguel)
 - Silleda (Santa Baia)
 - Taboada (Santiago)
 - Vilar (San Martiño)
 - Xestoso (Santa María)



CLASIFICACIÓN DO SOLO

- Delimitación de Solo Urbano
- SNR
- SRPI
- SUD
- SRPO
- SRPAU
- SRPPC
- SRPPX
- SRPEN
- SRPA
- SPRF

PATRIMONIO CULTURAL

- Patrimonio Cultural
- Contorno de protección
- BIC
- CPX - Contorno de protección de Xacemento
- Camión Real
- Camión de Santiago
- Patrimonio Arqueolóxico (ZPI)
- Patrimonio Arqueolóxico (ZPI)
- API - Área de Protección Integral





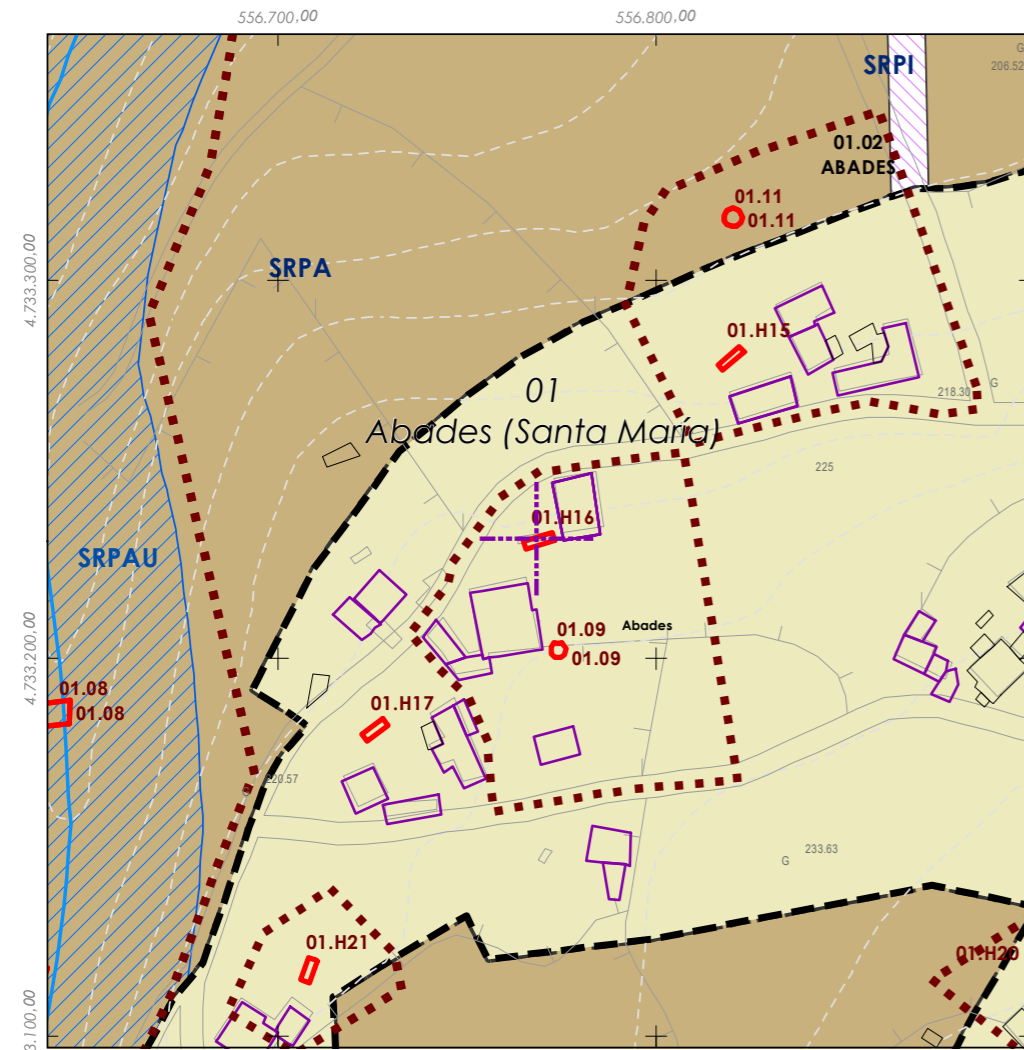
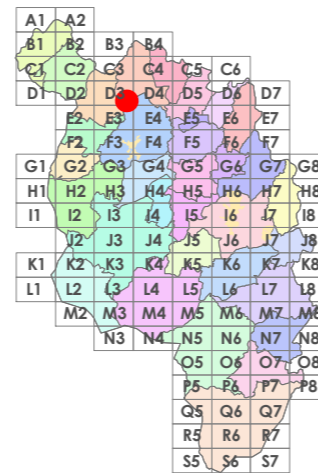
Código do elemento: **01.H16**

Página 16 de 514

Denominación:
Hórreo
Localización: **Abades**
Parroquia: **Abades (Santa María)**

Coordenadas UTM:
UTM X: 556769 / UTM Y: 4733230
Sistema de coordenadas:
Proxección: (U.T.M.) European Datum 1950 Zona 29N
Unidades: metros

Descrición do ben:
Hórreo con cuberta de tella a dúas augas rematada nos extremos mediante cruz e pináculo de base cadrada. Costais formados por faixas, doelas e vigas de madeira entre cepas de pedra.



- Delimitación PARROQUIAL**
- Abades (Santa María)
 - Ansemil (San Pedro)
 - Breixa (Santiago)
 - Carboeiro (Santa María)
 - Cervaña (San Salvador)
 - Chapa (San Cibrao)
 - Cira (Santa Baia)
 - Cortegada (Santa María)
 - Dornelas (San Martiño)
 - Escuadro (San Salvador)
 - Fiestras (San Martiño)
 - Graba (San Miguel)
 - Lamela (San Miguel)
 - Laro (San Salvador)
 - Manduas (San Tirso)
 - Margaride (San Fiz)
 - Martixe (San Cristovo)
 - Moalde (San Mamede)
 - Negreiros (San Martiño)
 - O Castro (San Mamede)
 - Oleiros (San Miguel)
 - Parada (Santo Tomé)
 - Pazos (San Martiño)
 - Piñeiro (San Xiao)
 - Ponte (San Miguel)
 - Refoxos (San Paio)
 - Rellas (San Martiño)
 - Saídres (San Xoán)
 - Siador (San Miguel)
 - Silleda (Santa Baia)
 - Taboada (Santiago)
 - Vilar (San Martiño)
 - Xestoso (Santa María)

- PATRIMONIO CULTURAL**
- Patrimonio Cultural
 - Contorno de protección
 - BIC
 - CPX - Contorno de protección de Xacemento
 - *** Camiño Real
 - Camiño de Santiago
- Patrimonio Arqueolóxico (ZPI)**
- Patrimonio Arqueolóxico (ZPI)
 - API - Área de Protección Integral
- CLASIFICACIÓN DO SOLO**
- Delimitación de Solo Urbano
 - SRPAU
 - SNR
 - SNR
 - SRPI
 - SUD
 - SRPO
 - SRPPC
 - SRPPX
 - SRPEN
 - SRPA
 - SRPF





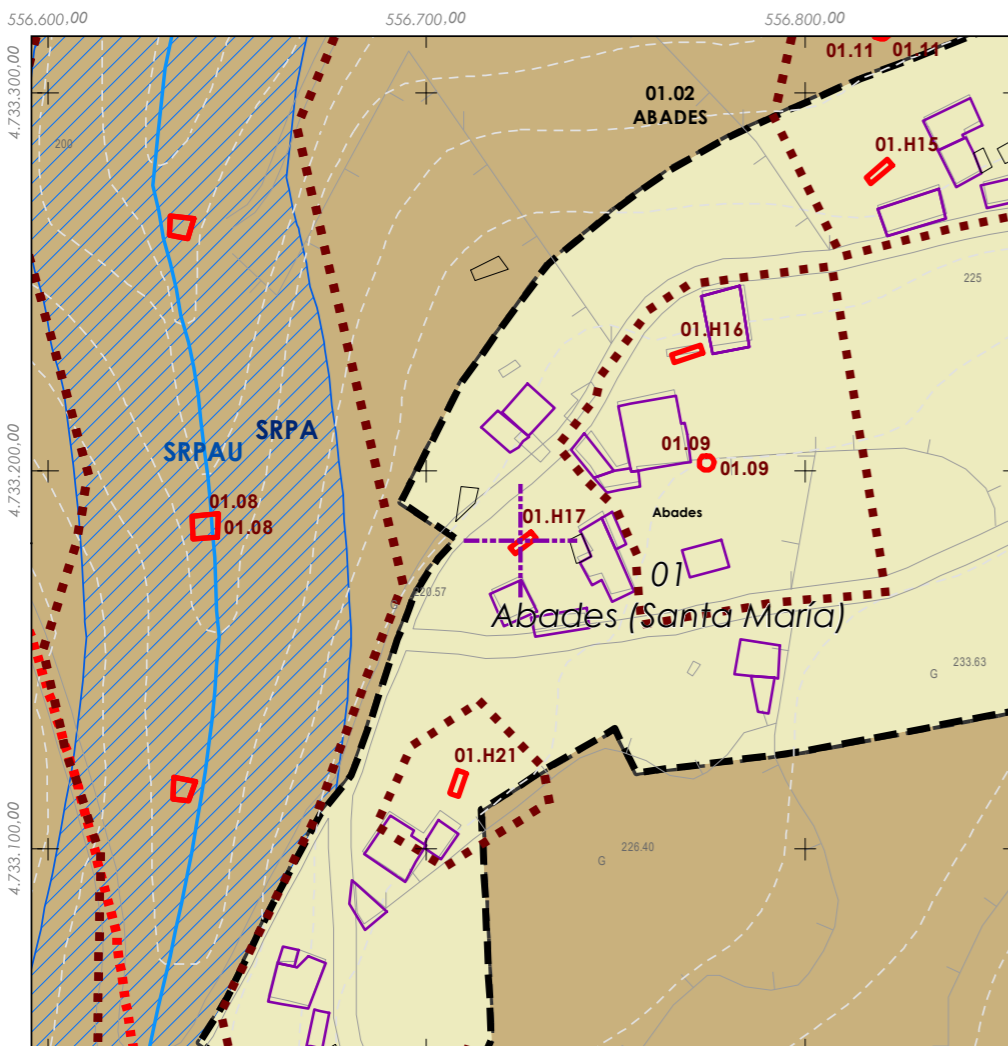
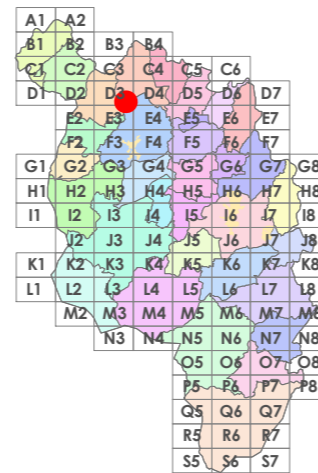
Código do elemento: **01.H17**

Página 17 de 514

Denominación:
Hórreo
Localización: **Abades**
Parroquia: **Abades (Santa María)**

Coordenadas UTM:
UTM X: 556725 / UTM Y: 4733180
Sistema de coordenadas:
Proxección: (U.T.M.) European Datum 1950 Zona 29N
Unidades: metros

Descrición do ben:
Hórreo con cuberta de tella a dúas augas rematada nos extremos mediante cruz e pináculo de base cadrada. Costais formados por faixas, doelas e vigas de madeira sobre cepas de pedra.



Delimitación PARROQUIAL

Abades (Santa María)	Martixe (San Cristovo)
Ansemil (San Pedro)	Moalde (San Mamede)
Breixa (Santiago)	Negreiros (San Martiño)
Carboeiro (Santa María)	O Castro (San Mamede)
Cervaña (San Salvador)	Oleiros (San Miguel)
Chapa (San Cibrao)	Parada (Santo Tomé)
Cira (Santa Baia)	Pazos (San Martiño)
Cortegada (Santa María)	Piñeiro (San Xiao)
Dornelas (San Martiño)	Ponte (San Miguel)
Escuadro (San Salvador)	Refoxos (San Paio)
Fiestras (San Martiño)	Rellas (San Martiño)
Graba (San Miguel)	Saídres (San Xoán)
Lamela (San Miguel)	Siador (San Miguel)
Laro (San Salvador)	Silleda (Santa Baia)
Manduas (San Tirso)	Taboada (Santiago)
Margaride (San Fiz)	Vilar (San Martiño)
	Xestoso (Santa María)



CLASIFICACIÓN DO SOLO

Delimitación de Solo Urbano	SRPAU
SNR	SRPPC
SNR	SRPPX
SRPI	SRPEN
SUD	SRPA
SRPO	SPRF

PATRIMONIO CULTURAL

Patrimonio Cultural
Contorno de protección
BIC
CPX - Contorno de protección de Xacemento
*** Camiño Real
— Camiño de Santiago
Patrimonio Arqueolóxico (ZPI)
Patrimonio Arqueolóxico (ZPI)
API - Área de Protección Integral





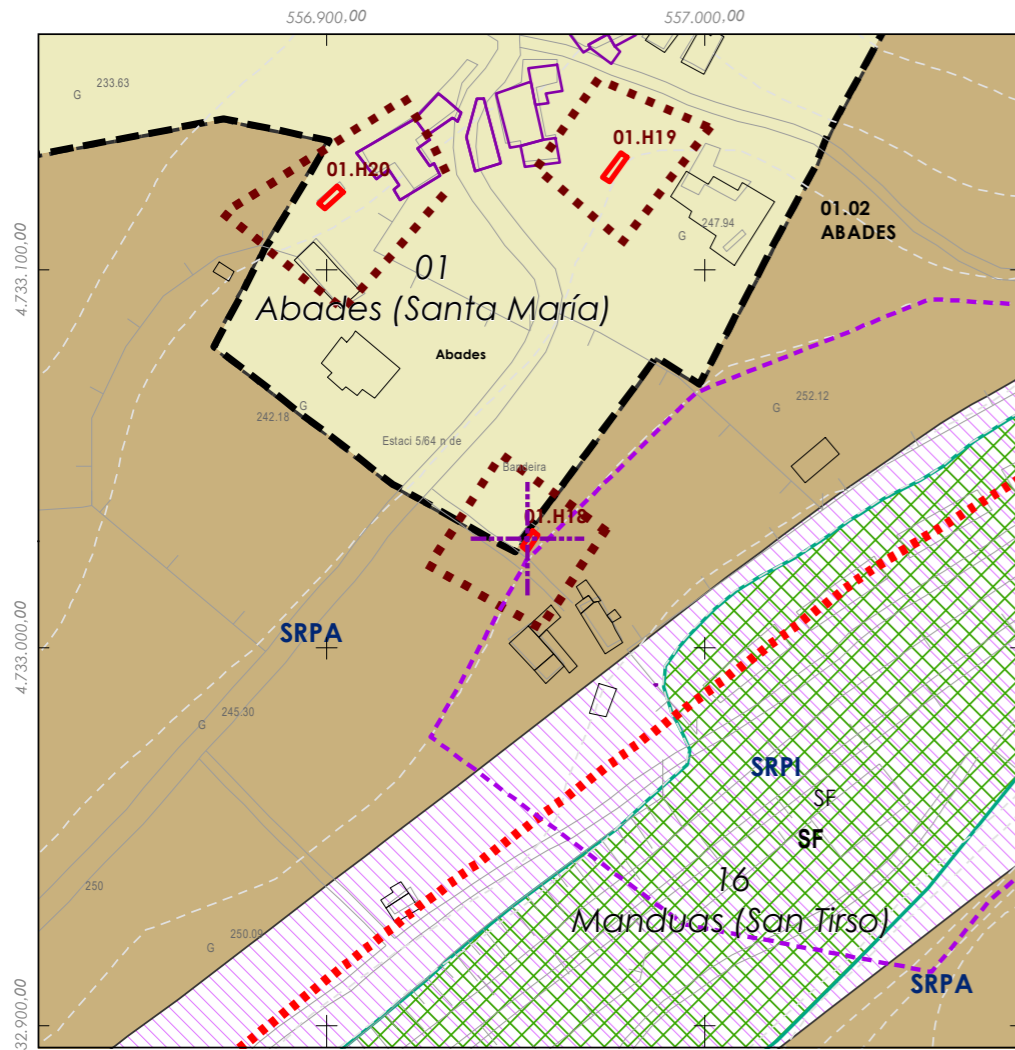
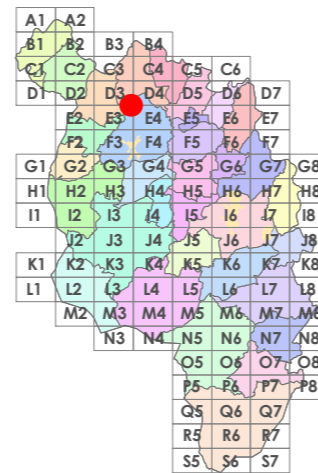
Código do elemento: **01.H18**

Página 18 de 514

Denominación:
Hórreo
Localización: **Abades (Santa María)**
Parroquia: **Abades (Santa María)**

Coordenadas UTM:
UTM X: 556954 / UTM Y: 4733030
Sistema de coordenadas:
Proxección: (U.T.M.) European Datum 1950 Zona 29N
Unidades: metros

Descrición do ben:
Hórreo con cuberta de tella a dúas augas rematada nos extremos mediante cruz e pináculo de base cadrada. Estrutura formada por costais e cepas de pedra.



Delimitación PARROQUIAL

Abades (Santa María)	Martixe (San Cristovo)
Ansemil (San Pedro)	Moalde (San Mamede)
Breixa (Santiago)	Negreiros (San Martiño)
Carboeiro (Santa María)	O Castro (San Mamede)
Cervaña (San Salvador)	Oleiros (San Miguel)
Chapa (San Cibrao)	Parada (Santo Tomé)
Cira (Santa Baia)	Pazos (San Martiño)
Cortegada (Santa María)	Piñeiro (San Xiao)
Dornelas (San Martiño)	Ponte (San Miguel)
Escuadro (San Salvador)	Refoxos (San Paio)
Fiestras (San Martiño)	Rellas (San Martiño)
Graba (San Miguel)	Saídres (San Xoán)
Lamela (San Miguel)	Siador (San Miguel)
Laro (San Salvador)	Silleda (Santa Baia)
Manduas (San Tirso)	Taboada (Santiago)
Margaride (San Fiz)	Vilar (San Martiño)
	Xestoso (Santa María)

E 1:5.000

0 12.5 25 50 Metros

CLASIFICACIÓN DO SOLO

Delimitación de Solo Urbano	SRPAU
SNR	SRPPC
SNR	SRPPX
SRPI	SRPEN
SUD	SRPA
SRPO	SPRF

PATRIMONIO CULTURAL

- Patrimonio Cultural
- Contorno de protección
- BIC
- CPX - Contorno de protección de Xacemento
- *** Camiño Real
- Camiño de Santiago

Patrimonio Arqueolóxico (ZPI)

- Patrimonio Arqueolóxico (ZPI)
- API - Área de Protección Integral





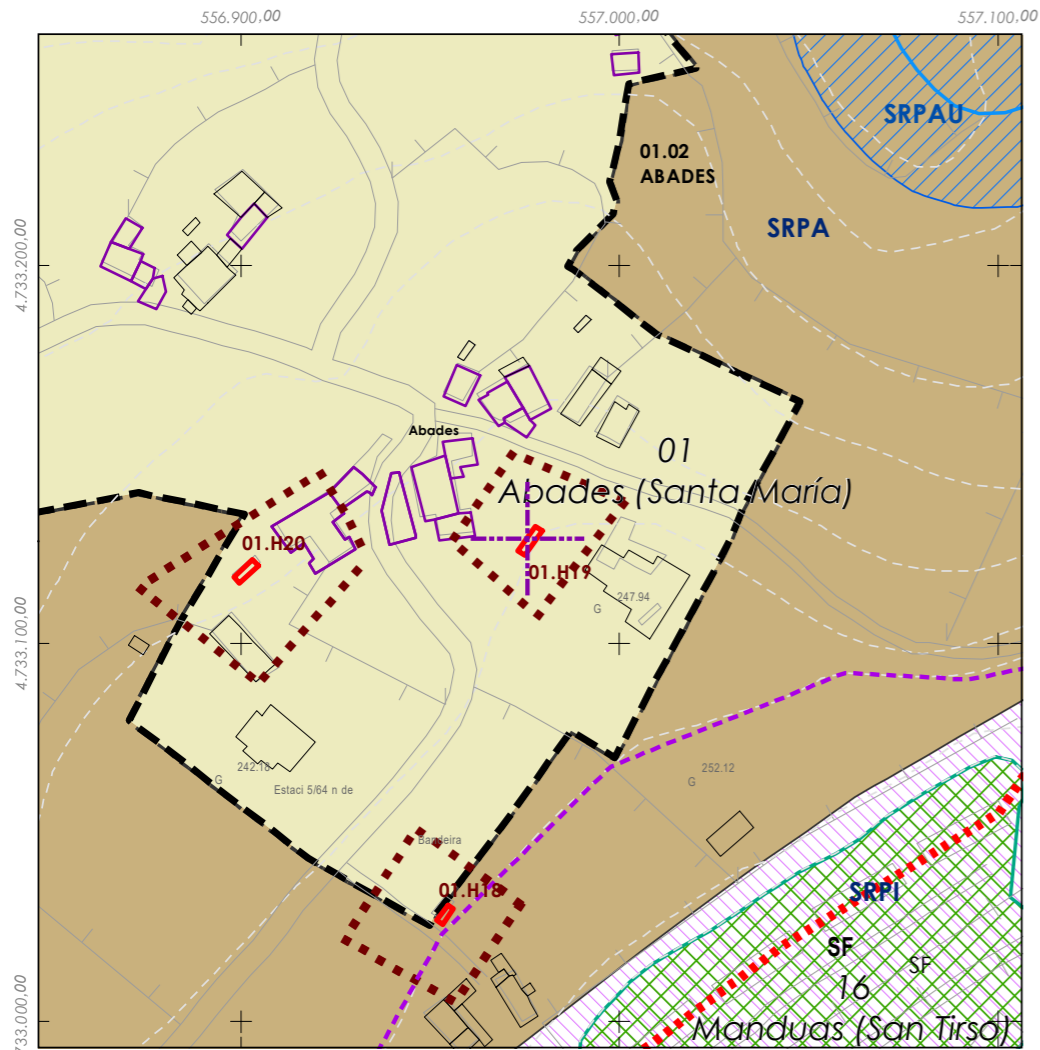
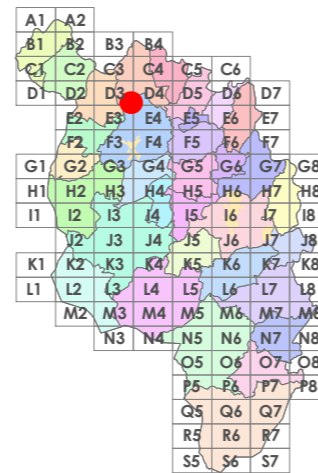
Código do elemento: **01.H19**

Página 19 de 514

Denominación:
Hórreo
Localización: **Abades**
Parroquia: **Abades (Santa María)**

Coordenadas UTM:
UTM X: 556976 / UTM Y: 4733130
Sistema de coordenadas:
Proxección: U.T.M. European Datum 1950 Zona 29N
Unidades: metros

Descrición do ben:
Hórreo con cuberta de tella a dúas augas rematada nos extremos mediante cruz e pináculo de base cadrada. Costais formados por faixas, doelas e vigas de madeira sobre cepas de pedra.



- Delimitación PARROQUIAL**
- Abades (Santa María)
 - Ansemil (San Pedro)
 - Breixa (Santiago)
 - Carboeiro (Santa María)
 - Cervaña (San Salvador)
 - Chapa (San Cibrao)
 - Cira (Santa Baia)
 - Cortegada (Santa María)
 - Dornelas (San Martiño)
 - Escuadro (San Salvador)
 - Fiestras (San Martiño)
 - Graba (San Miguel)
 - Lamela (San Miguel)
 - Laro (San Salvador)
 - Manduas (San Tirso)
 - Margaride (San Fiz)
 - Martixe (San Cristovo)
 - Moalde (San Mamede)
 - Negreiros (San Martiño)
 - O Castro (San Mamede)
 - Oleiros (San Miguel)
 - Parada (Santo Tomé)
 - Pazos (San Martiño)
 - Piñeiro (San Xiao)
 - Ponte (San Miguel)
 - Refoxos (San Paio)
 - Rellas (San Martiño)
 - Saídres (San Xoán)
 - Siador (San Miguel)
 - Silleda (Santa Baia)
 - Taboada (Santiago)
 - Vilar (San Martiño)
 - Xestoso (Santa María)

- CLASIFICACIÓN DO SOLO**
- Delimitación de Solo Urbano
 - SNR
 - SRPI
 - SUD
 - SRPO
 - SRPAU
 - SRPPC
 - SRPPX
 - SRPEN
 - SRPA
 - SPRF
- PATRIMONIO CULTURAL**
- Patrimonio Cultural
 - Contorno de protección
 - BIC
 - CPX - Contorno de protección de Xacemento
 - Camión Real
 - Camión de Santiago
- Patrimonio Arqueolóxico (ZPI)**
- Patrimonio Arqueolóxico (ZPI)
 - API - Área de Protección Integral





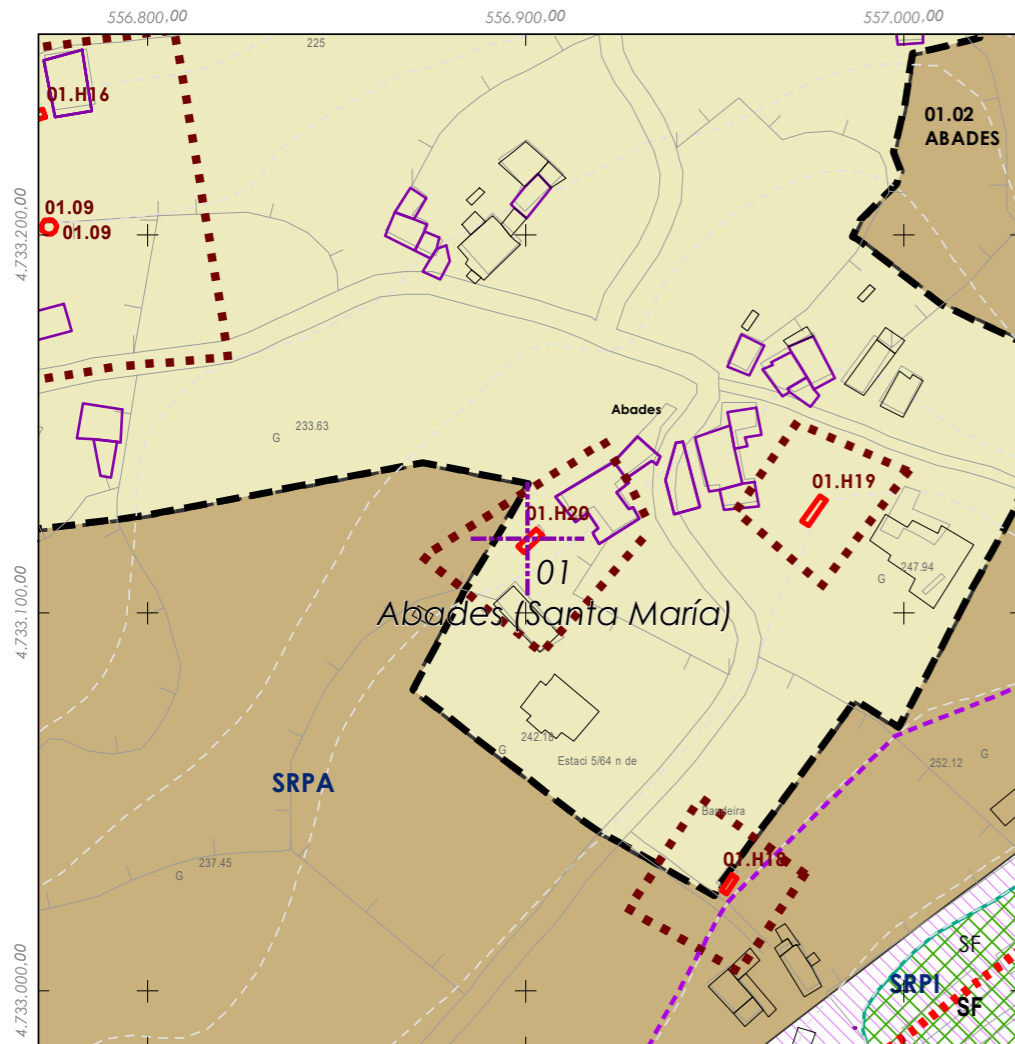
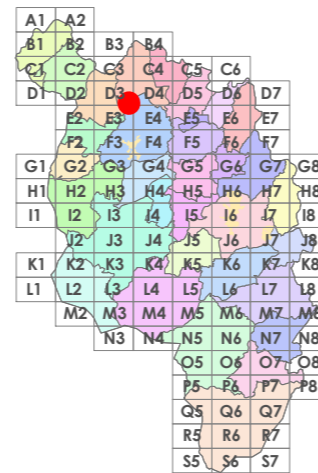
Código do elemento: **01.H20**

Página 20 de 514

Denominación:
Hórreo
Localización: **Abades**
Parroquia: **Abades (Santa María)**

Coordenadas UTM:
UTM X: 556901 / UTM Y: 4733120
Sistema de coordenadas:
Proyección: U.T.M. European Datum 1950 Zona 29N
Unidades: metros

Descrición do ben:
Hórreo con cuberta de tella a dúas augas rematada nos extremos mediante cruz e pináculo de base cadrada. Costais formados por faixas, doelas e vigas de madeira sobre cepas de pedra.



- Delimitación PARROQUIAL**
- Abades (Santa María)
 - Ansemil (San Pedro)
 - Breixa (Santiago)
 - Carboeiro (Santa María)
 - Cervaña (San Salvador)
 - Chapa (San Cibrao)
 - Cira (Santa Baia)
 - Cortegada (Santa María)
 - Dornelas (San Martiño)
 - Escuadro (San Salvador)
 - Fiestras (San Martiño)
 - Graba (San Miguel)
 - Lamela (San Miguel)
 - Laro (San Salvador)
 - Manduas (San Tirso)
 - Margaride (San Fiz)
 - Martixe (San Cristovo)
 - Moalde (San Mamede)
 - Negreiros (San Martiño)
 - O Castro (San Mamede)
 - Oleiros (San Miguel)
 - Parada (Santo Tomé)
 - Pazos (San Martiño)
 - Piñeiro (San Xiao)
 - Ponte (San Miguel)
 - Refoxos (San Paio)
 - Rellas (San Martiño)
 - Saídres (San Xoán)
 - Siador (San Miguel)
 - Silleda (Santa Baia)
 - Taboada (Santiago)
 - Vilar (San Martiño)
 - Xestoso (Santa María)

- E 1:5.000**
- CLASIFICACIÓN DO SOLO**
- Delimitación de Solo Urbano
 - SRPAU
 - SNR
 - SRPPC
 - SNR
 - SRPPX
 - SRPI
 - SRPEN
 - SUD
 - SRPA
 - SRPO
 - SPRF
- PATRIMONIO CULTURAL**
- Patrimonio Cultural
 - Contorno de protección
 - BIC
 - CPX - Contorno de protección de Xacemento
 - *** Camiño Real
 - Camiño de Santiago
- Patrimonio Arqueolóxico (ZPI)**
- Patrimonio Arqueolóxico (ZPI)
 - API - Área de Protección Integral





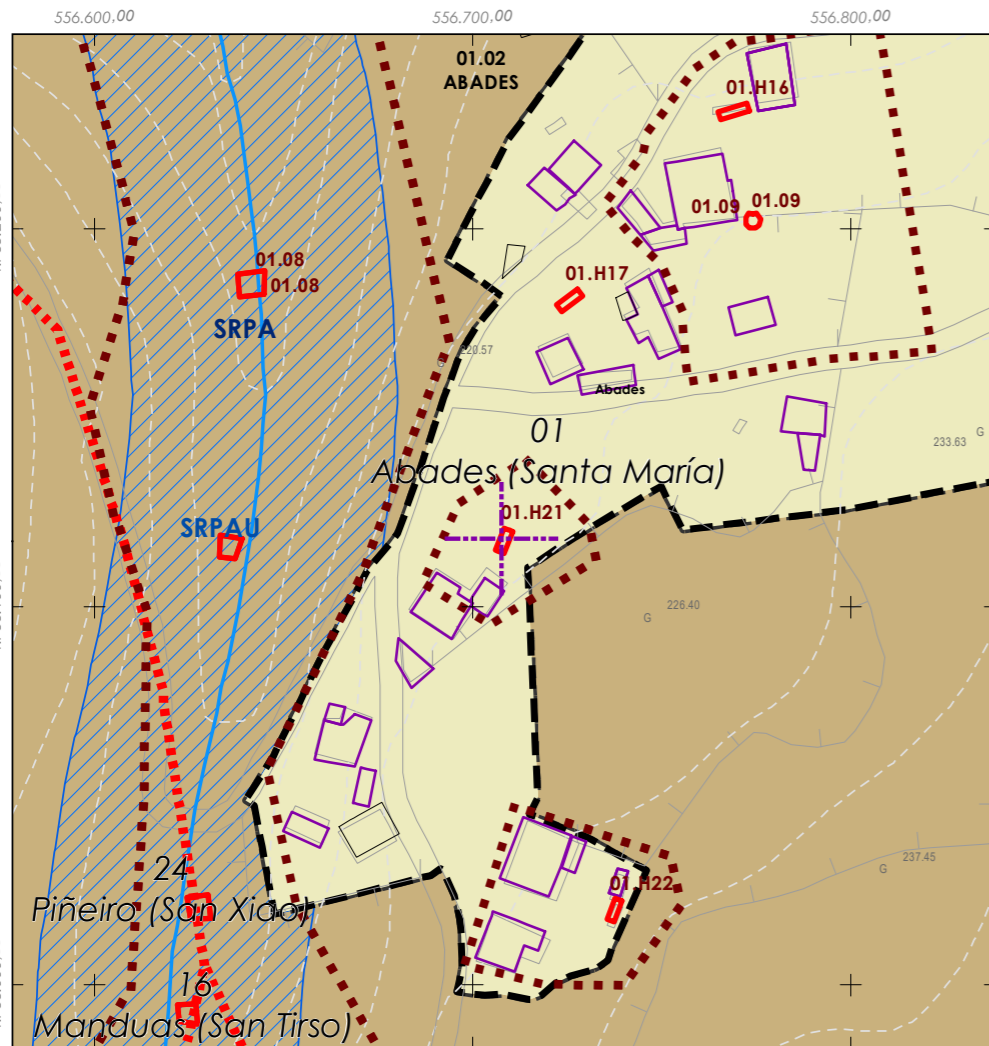
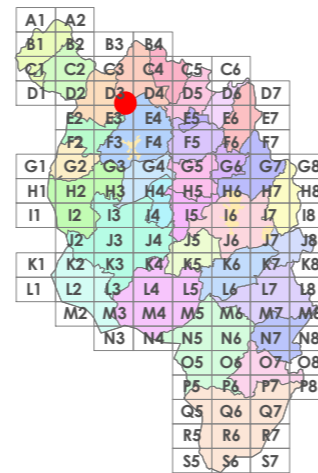
Código do elemento: **01.H21**

Página 21 de 514

Denominación:
Hórreo
Localización: **Abades**
Parroquia: **Abades (Santa María)**


Coordenadas UTM:
UTM X: 556708 / UTM Y: 4733120
Sistema de coordenadas:
Proxección: (U.T.M.) European Datum 1950 Zona 29N
Unidades: metros

Descrición do ben:
Hórreo completamente cuberto pola vexetación do que se presume a formación de cuberta de tella e costais en madeira sobre cepas de pedra.



- Delimitación PARROQUIAL**
- Abades (Santa María)
 - Ansemil (San Pedro)
 - Breixa (Santiago)
 - Carboeiro (Santa María)
 - Cervaña (San Salvador)
 - Chapa (San Cibrao)
 - Cira (Santa Baia)
 - Cortegada (Santa María)
 - Dornelas (San Martiño)
 - Escuadro (San Salvador)
 - Fiestras (San Martiño)
 - Graba (San Miguel)
 - Lamela (San Miguel)
 - Laro (San Salvador)
 - Manduas (San Tirso)
 - Margaride (San Fiz)
 - Martixe (San Cristovo)
 - Moalde (San Mamede)
 - Negreiros (San Martiño)
 - O Castro (San Mamede)
 - Oleiros (San Miguel)
 - Parada (Santo Tomé)
 - Pazos (San Martiño)
 - Piñeiro (San Xiao)
 - Ponte (San Miguel)
 - Refoxos (San Paio)
 - Rellas (San Martiño)
 - Saídres (San Xoán)
 - Siador (San Miguel)
 - Silleda (Santa Baia)
 - Taboada (Santiago)
 - Vilar (San Martiño)
 - Xestoso (Santa María)

- E 1:5.000**
0 12.5 25 50 Metros
- CLASIFICACIÓN DO SOLO**
- Delimitación de Solo Urbano
 - SRPAU
 - SNR
 - SRPPC
 - SNR
 - SRPPX
 - SRPI
 - SRPEN
 - SUD
 - SRPA
 - SRPO
 - SPRF
- PATRIMONIO CULTURAL**
- Patrimonio Cultural
 - Contorno de protección
 - BIC
 - CPX - Contorno de protección de Xacemento
 - *** Camiño Real
 - Camiño de Santiago
- Patrimonio Arqueolóxico (ZPI)**
- Patrimonio Arqueolóxico (ZPI)
 - API - Área de Protección Integral





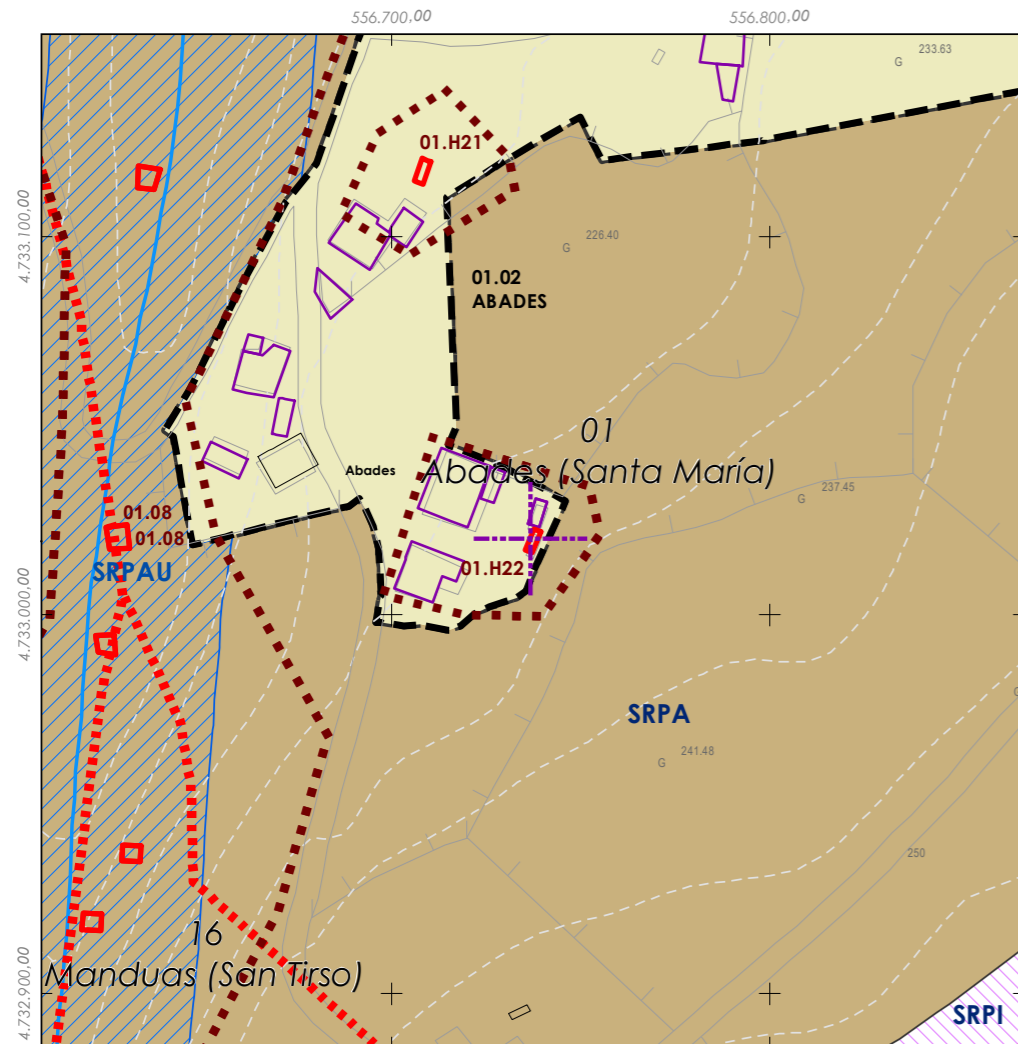
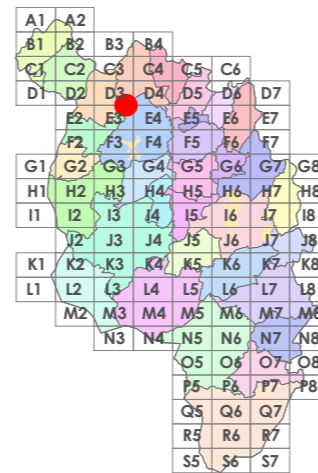
Código do elemento: **01.H22**

Página 22 de 514

Denominación:
Hórreo
Localización: **Abades**
Parroquia: **Abades (Santa María)**

Coordenadas UTM:
UTM X: 556737 / UTM Y: 4733020
Sistema de coordenadas:
Proxección: (U.T.M.) European Datum 1950 Zona 29N
Unidades: metros

Descrición do ben:
Hórreo con cuberta de tella a dúas augas rematada nos extremos mediante cruz e pináculo de base cadrada. Costais formados por faixas, doelas e vigas de madeira sobre cepas de pedra.



- Delimitación PARROQUIAL**
- Abades (Santa María)
 - Ansemil (San Pedro)
 - Breixa (Santiago)
 - Carboeiro (Santa María)
 - Cervaña (San Salvador)
 - Chapa (San Cibrao)
 - Cira (Santa Baia)
 - Cortegada (Santa María)
 - Dornelas (San Martiño)
 - Escuadro (San Salvador)
 - Fiestras (San Martiño)
 - Graba (San Miguel)
 - Lamela (San Miguel)
 - Laro (San Salvador)
 - Manduas (San Tirso)
 - Margaride (San Fiz)
 - Martixe (San Cristovo)
 - Moalde (San Mamede)
 - Negreiros (San Martiño)
 - O Castro (San Mamede)
 - Oleiros (San Miguel)
 - Parada (Santo Tomé)
 - Pazos (San Martiño)
 - Piñeiro (San Xiao)
 - Ponte (San Miguel)
 - Refoxos (San Paio)
 - Rellas (San Martiño)
 - Saídres (San Xoán)
 - Siador (San Miguel)
 - Silleda (Santa Baia)
 - Taboada (Santiago)
 - Vilar (San Martiño)
 - Xestoso (Santa María)



CLASIFICACIÓN DO SOLO

- Delimitación de Solo Urbano
- SNR
- SRPI
- SUD
- SRPO
- SRPAU
- SRPPC
- SRPPX
- SRPEN
- SRPA
- SPRF

PATRIMONIO CULTURAL

- Patrimonio Cultural
- Contorno de protección
- BIC
- CPX - Contorno de protección de Xacemento
- Camión Real
- Camión de Santiago
- Patrimonio Arqueolóxico (ZPI)
- Patrimonio Arqueolóxico (ZPI)
- API - Área de Protección Integral





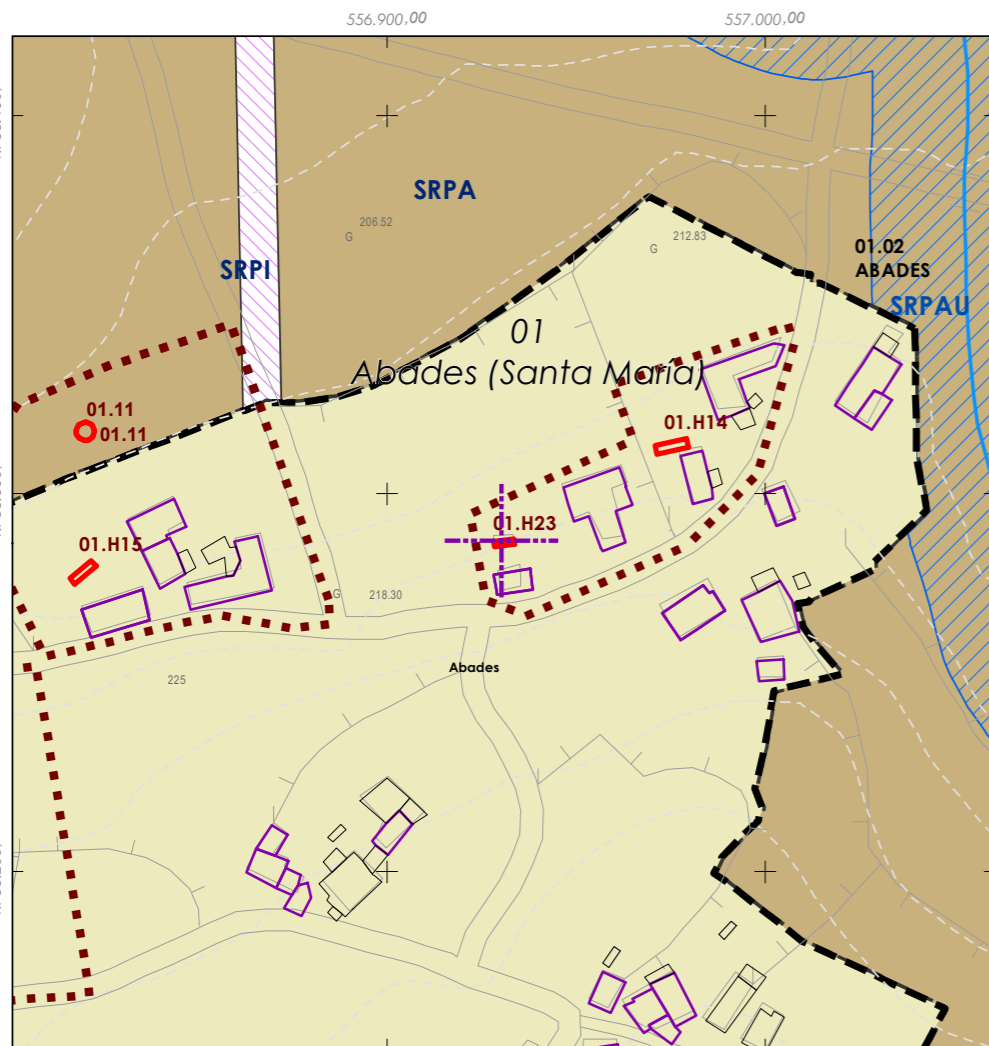
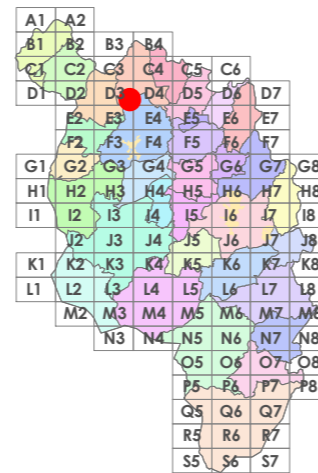
Código do elemento: **01.H23**

Página 23 de 514

Denominación:
Hórreo
Localización: **Abades**
Parroquia: **Abades (Santa María)**


Coordenadas UTM:
UTM X: 556931 / UTM Y: 4733290
Sistema de coordenadas:
Proxección: (U.T.M.) European Datum 1950 Zona 29N
Unidades: metros

Descrición do ben:
Hórreo con cuberta de tella a dúas augas rematada nos extremos mediante cruz e pináculo de base cadrada. Costais formados por faixas, doelas e vigas de madeira sobre cepas de pedra.



- Delimitación PARROQUIAL**
- Abades (Santa María)
 - Ansemil (San Pedro)
 - Breixa (Santiago)
 - Carboeiro (Santa María)
 - Cervaña (San Salvador)
 - Chapa (San Cibrao)
 - Cira (Santa Baia)
 - Cortegada (Santa María)
 - Dornelas (San Martiño)
 - Escuadro (San Salvador)
 - Fiestras (San Martiño)
 - Graba (San Miguel)
 - Lamela (San Miguel)
 - Laro (San Salvador)
 - Manduas (San Tirso)
 - Margaride (San Fiz)
 - Martixe (San Cristovo)
 - Moalde (San Mamede)
 - Negreiros (San Martiño)
 - O Castro (San Mamede)
 - Oleiros (San Miguel)
 - Parada (Santo Tomé)
 - Pazos (San Martiño)
 - Piñeiro (San Xiao)
 - Ponte (San Miguel)
 - Refoxos (San Paio)
 - Rellas (San Martiño)
 - Saídres (San Xoán)
 - Siador (San Miguel)
 - Silleda (Santa Baia)
 - Taboada (Santiago)
 - Vilar (San Martiño)
 - Xestoso (Santa María)

- CLASIFICACIÓN DO SOLO**
- Delimitación de Solo Urbano
 - SNR
 - SRPI
 - SUD
 - SRPO
 - SRPAU
 - SRPPC
 - SRPPX
 - SRPEN
 - SRPA
 - SPRF
- PATRIMONIO CULTURAL**
- Patrimonio Cultural
 - Contorno de protección
 - BIC
 - CPX - Contorno de protección de Xacemento
 - *** Camiño Real
 - Camiño de Santiago
 - Patrimonio Arqueolóxico (ZPI)**
 - Patrimonio Arqueolóxico (ZPI)
 - API - Área de Protección Integral





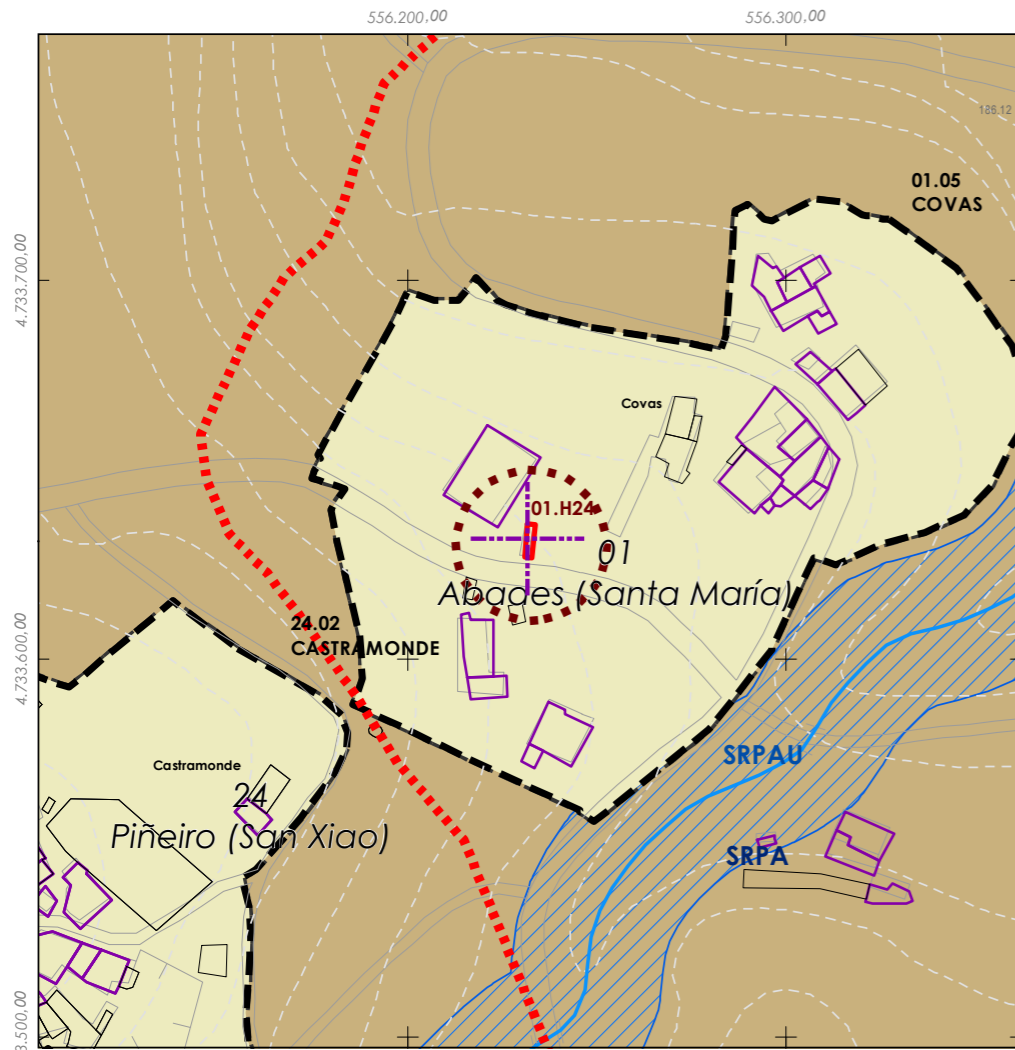
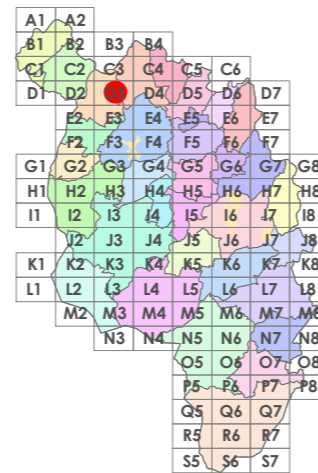
Código do elemento: **01.H24**

Página 24 de 514

Denominación: **Hórreo**
Localización: **Covas**
Parroquia: **Abades (Santa María)**

Coordenadas UTM:
UTM X: 556232 / UTM Y: 4733630
Sistema de coordenadas:
Proxección: (U.T.M.) European Datum 1950 Zona 29N
Unidades: metros

Descrición do ben:
Hórreo con cuberta de tella a dúas augas rematada nos extremos mediante cruz e pináculo de base cadrada. Costais formados por faixas, doelas e vigas de madeira sobre cepas de pedra.



- Delimitación PARROQUIAL**
- Abades (Santa María)
 - Ansemil (San Pedro)
 - Breixa (Santiago)
 - Carboeiro (Santa María)
 - Cervaña (San Salvador)
 - Chapa (San Cibrao)
 - Cira (Santa Baia)
 - Cortegada (Santa María)
 - Dornelas (San Martiño)
 - Escuadro (San Salvador)
 - Fiestras (San Martiño)
 - Graba (San Miguel)
 - Lamela (San Miguel)
 - Laro (San Salvador)
 - Manduas (San Tirso)
 - Margaride (San Fiz)
 - Martixe (San Cristovo)
 - Moalde (San Mamede)
 - Negreiros (San Martiño)
 - O Castro (San Mamede)
 - Oleiros (San Miguel)
 - Parada (Santo Tomé)
 - Pazos (San Martiño)
 - Piñeiro (San Xiao)
 - Ponte (San Miguel)
 - Refoxos (San Paio)
 - Rellas (San Martiño)
 - Saídres (San Xoán)
 - Siador (San Miguel)
 - Silleda (Santa Baia)
 - Taboada (Santiago)
 - Vilar (San Martiño)
 - Xestoso (Santa María)

- CLASIFICACIÓN DO SOLO**
- Delimitación de Solo Urbano
 - SNR
 - SRPI
 - SUD
 - SRPO
 - SRPAU
 - SRPPC
 - SRPPX
 - SRPEN
 - SRPA
 - SPRF
- PATRIMONIO CULTURAL**
- Patrimonio Cultural
 - Contorno de protección
 - BIC
 - CPX - Contorno de protección de Xacemento
 - Camión Real
 - Camión de Santiago
- Patrimonio Arqueolóxico (ZPI)**
- Patrimonio Arqueolóxico (ZPI)
 - API - Área de Protección Integral





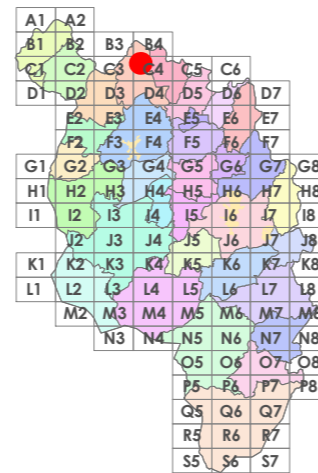
Código do elemento: **01.H25**

Página 25 de 514

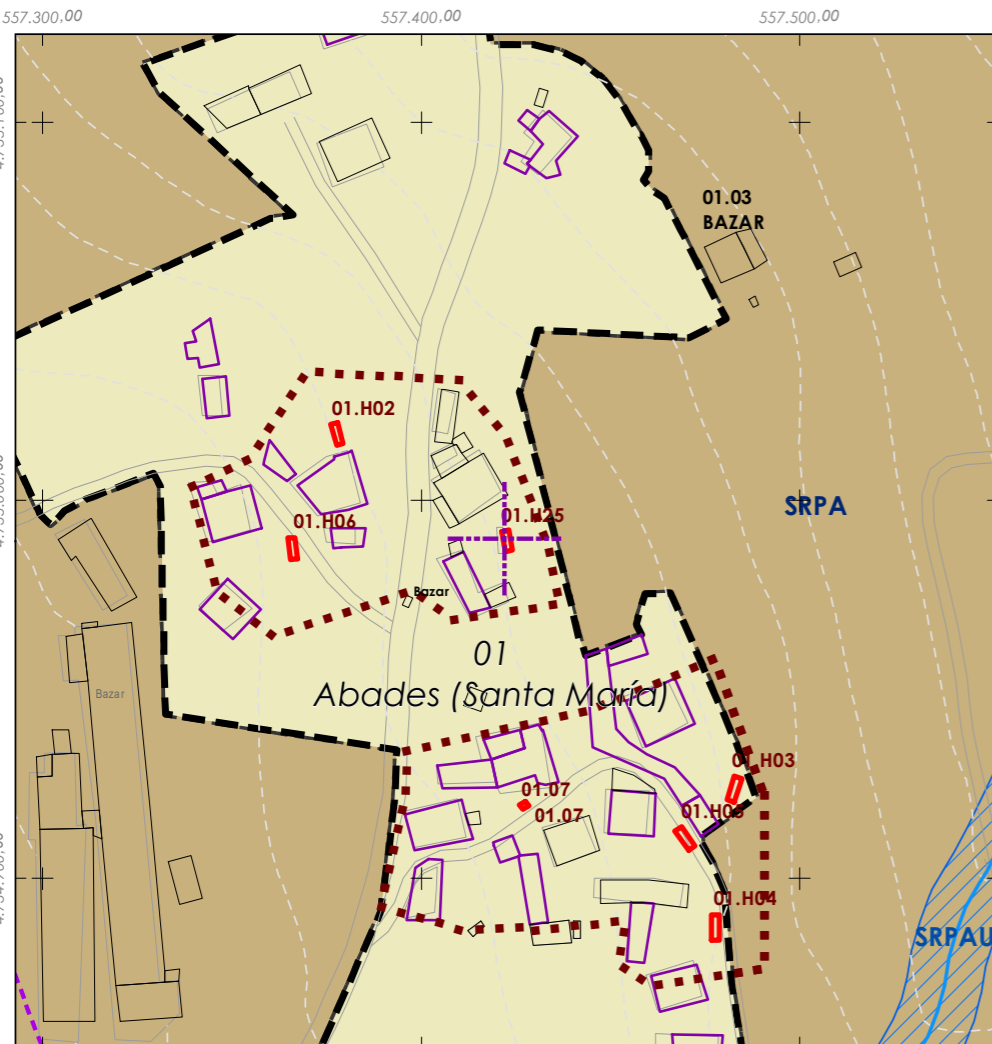
Denominación:
Hórreo
Localización: **Bazar**
Parroquia: **Abades (Santa María)**

Coordenadas UTM:
UTM X: 557423 / UTM Y: 4734990
Sistema de coordenadas:
Proxección: (U.T.M.) European Datum 1950 Zona 29N
Unidades: metros


Descrición do ben:
Hórreo con cuberta de tella a dúas augas rematada nos extremos mediante cruz e pináculo de base cadrada. Costais formados por faixas, doelas e vigas de madeira sobre cepas de pedra.



- Delimitación PARROQUIAL**
- Abades (Santa María)
 - Ansemil (San Pedro)
 - Breixa (Santiago)
 - Carboeiro (Santa María)
 - Cervaña (San Salvador)
 - Chapa (San Cibrao)
 - Cira (Santa Baia)
 - Cortegada (Santa María)
 - Dornelas (San Martiño)
 - Escuadro (San Salvador)
 - Fiestras (San Martiño)
 - Graba (San Miguel)
 - Lamela (San Miguel)
 - Laro (San Salvador)
 - Manduas (San Tirso)
 - Margaride (San Fiz)
 - Martixe (San Cristovo)
 - Moalde (San Mamede)
 - Negreiros (San Martiño)
 - O Castro (San Mamede)
 - Oleiros (San Miguel)
 - Parada (Santo Tomé)
 - Pazos (San Martiño)
 - Piñeiro (San Xiao)
 - Ponte (San Miguel)
 - Refoxos (San Paio)
 - Rellas (San Martiño)
 - Saídres (San Xoán)
 - Siador (San Miguel)
 - Silleda (Santa Baia)
 - Taboada (Santiago)
 - Vilar (San Martiño)
 - Xestoso (Santa María)



- CLASIFICACIÓN DO SOLO**
- Delimitación de Solo Urbano
 - SNR
 - SRPI
 - SUD
 - SRPO
 - SRPAU
 - SRPPC
 - SRPPX
 - SRPEN
 - SRPA
 - SPRF
- PATRIMONIO CULTURAL**
- Patrimonio Cultural
 - Contorno de protección
 - BIC
 - CPX - Contorno de protección de Xacemento
 - *** Camiño Real
 - Camiño de Santiago
- Patrimonio Arqueolóxico (ZPI)**
- Patrimonio Arqueolóxico (ZPI)
 - API - Área de Protección Integral





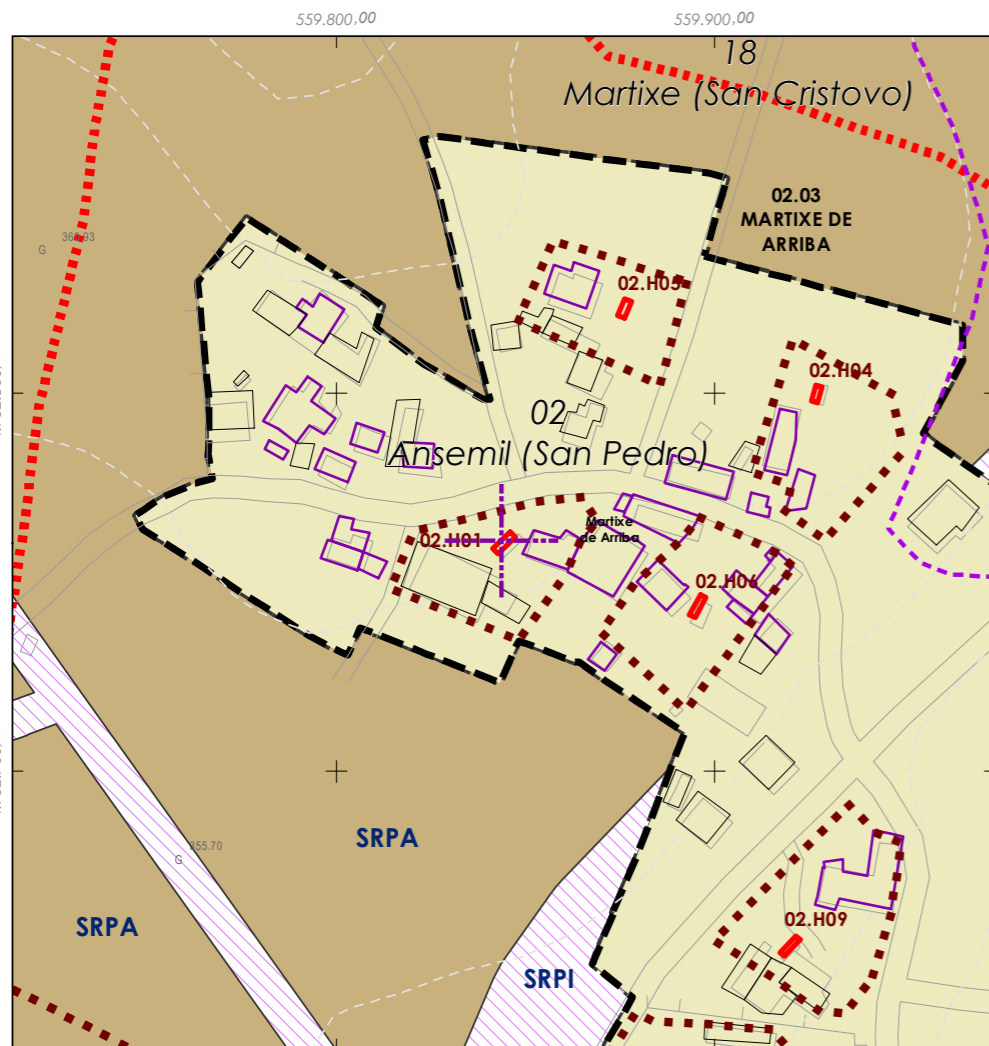
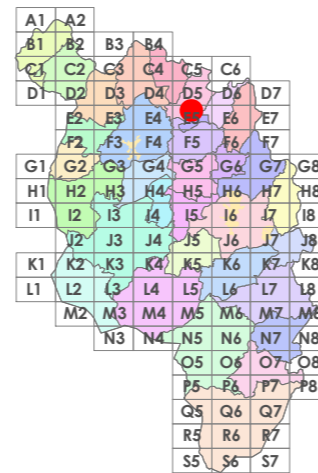
Código do elemento: **02.H01**

Página 26 de 514

Denominación:
Hórreo
Localización: **Martixe de Arriba**
Parroquia: **Ansemil (San Pedro)**

Coordenadas UTM:
UTM X: 559844 / UTM Y: 4732760
Sistema de coordenadas:
Proxección: (U.T.M.) European Datum 1950 Zona 29N
Unidades: metros

Descrición do ben:
Hórreo con cuberta de tella a dúas augas rematada nos extremos mediante cruz e pináculo de base cadrada. Costais formados por faixas, doelas e vigas de madeira sobre cepas de pedra.



- Delimitación PARROQUIAL**
- Abades (Santa María)
 - Ansemil (San Pedro)
 - Breixa (Santiago)
 - Carboeiro (Santa María)
 - Cervaña (San Salvador)
 - Chapa (San Cibrao)
 - Cira (Santa Baia)
 - Cortegada (Santa María)
 - Dornelas (San Martiño)
 - Escuadro (San Salvador)
 - Fiestras (San Martiño)
 - Graba (San Miguel)
 - Lamela (San Miguel)
 - Laro (San Salvador)
 - Manduas (San Tirso)
 - Margaride (San Fiz)
 - Martixe (San Cristovo)
 - Moalde (San Mamede)
 - Negreiros (San Martiño)
 - O Castro (San Mamede)
 - Oleiros (San Miguel)
 - Parada (Santo Tomé)
 - Pazos (San Martiño)
 - Piñeiro (San Xiao)
 - Ponte (San Miguel)
 - Refoxos (San Paio)
 - Rellas (San Martiño)
 - Saídres (San Xoán)
 - Siador (San Miguel)
 - Silleda (Santa Baia)
 - Taboada (Santiago)
 - Vilar (San Martiño)
 - Xestoso (Santa María)



CLASIFICACIÓN DO SOLO

- Delimitación de Solo Urbano
- SNR
- SRPI
- SUD
- SRPO
- SRPAU
- SRPPC
- SRPPX
- SRPEN
- SRPA
- SRPF

PATRIMONIO CULTURAL

- Patrimonio Cultural
- Contorno de protección
- BIC
- CPX - Contorno de protección de Xacemento
- Camión Real
- Camión de Santiago
- Patrimonio Arqueolóxico (ZPI)
- Patrimonio Arqueolóxico (ZPI)
- API - Área de Protección Integral





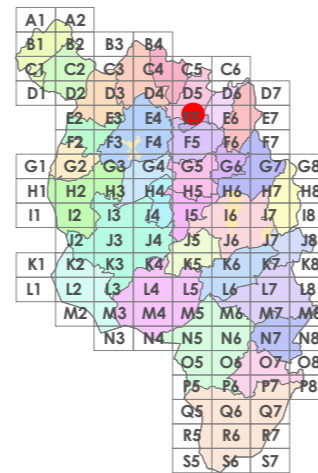
Código do elemento: **02.H02**

Página 27 de 514

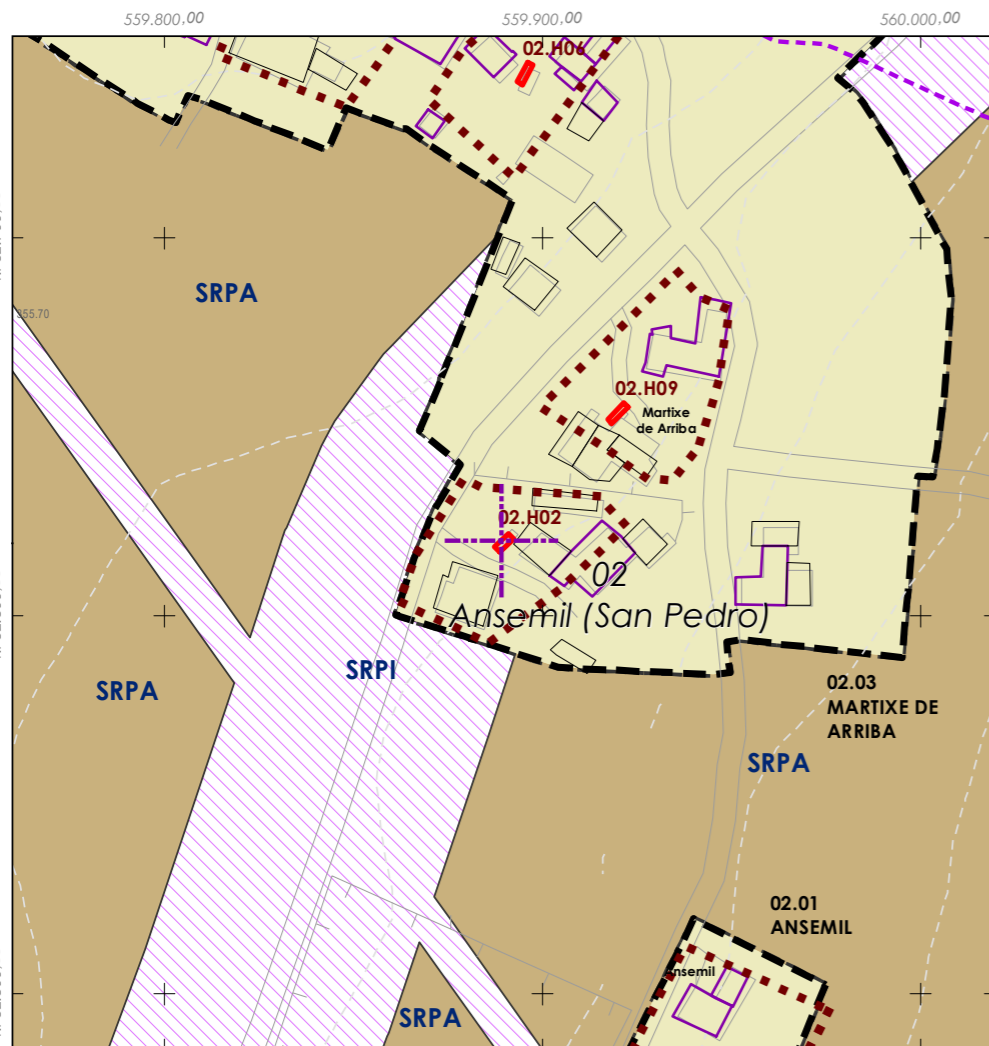
Denominación:
Hórreo
Localización: **Martixe de Arriba**
Parroquia: **Ansemil (San Pedro)**

Coordenadas UTM:
UTM X: 559890 / UTM Y: 4732620
Sistema de coordenadas:
Proxección: (U.T.M.) European Datum 1950 Zona 29N
Unidades: metros

Descrición do ben:
Hórreo con cuberta de tella a dúas augas rematada nos extremos mediante cruz e pináculo de base cadrada. Costais formados por faixas, doelas e vigas de madeira sobre cepas de pedra.



- Delimitación PARROQUIAL**
- Abades (Santa María)
 - Ansemil (San Pedro)
 - Breixa (Santiago)
 - Carboeiro (Santa María)
 - Cervaña (San Salvador)
 - Chapa (San Cibrao)
 - Cira (Santa Baia)
 - Cortegada (Santa María)
 - Dornelas (San Martiño)
 - Escuadro (San Salvador)
 - Fiestras (San Martiño)
 - Graba (San Miguel)
 - Lamela (San Miguel)
 - Laro (San Salvador)
 - Manduas (San Tirso)
 - Margaride (San Fiz)
 - Martixe (San Cristovo)
 - Moalde (San Mamede)
 - Negreiros (San Martiño)
 - O Castro (San Mamede)
 - Oleiros (San Miguel)
 - Parada (Santo Tomé)
 - Pazos (San Martiño)
 - Piñeiro (San Xiao)
 - Ponte (San Miguel)
 - Refoxos (San Paio)
 - Rellas (San Martiño)
 - Saídres (San Xoán)
 - Siador (San Miguel)
 - Silleda (Santa Baia)
 - Taboada (Santiago)
 - Vilar (San Martiño)
 - Xestoso (Santa María)




CLASIFICACIÓN DO SOLO

- Delimitación de Solo Urbano
- SNR
- SRPI
- SUD
- SRPO
- SRPAU
- SRPPC
- SRPPX
- SRPEN
- SRPA
- SPRF

PATRIMONIO CULTURAL

- Patrimonio Cultural
- Contorno de protección
- BIC
- CPX - Contorno de protección de Xacemento
- *** Camiño Real
- Camiño de Santiago
- Patrimonio Arqueolóxico (ZPI)
- Patrimonio Arqueolóxico (ZPI)
- API - Área de Protección Integral





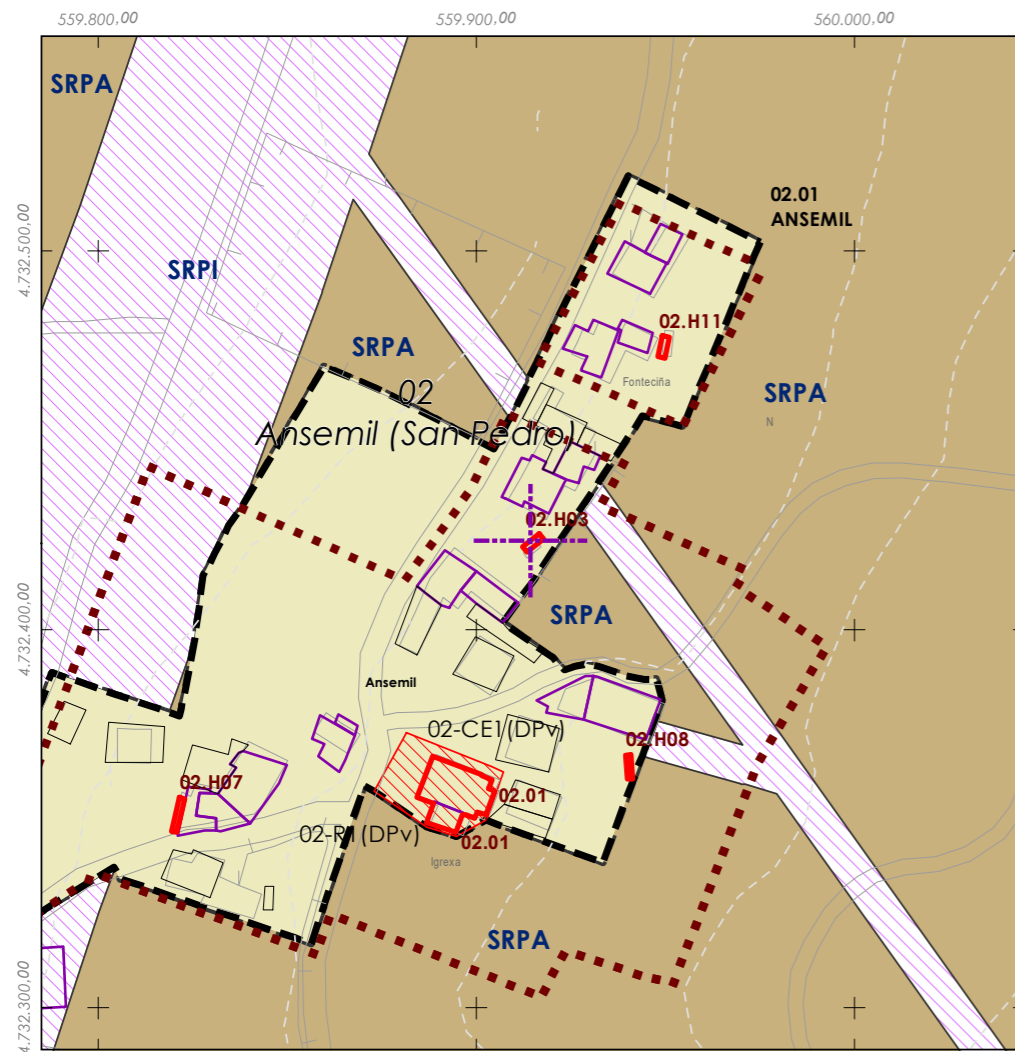
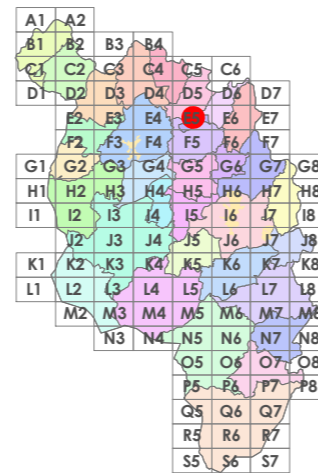
Código do elemento: **02.H03**

Página 28 de 514

Denominación:
Hórreo
Localización: **Ansemil**
Parroquia: **Ansemil (San Pedro)**

Coordenadas UTM:
UTM X: 559915 / UTM Y: 4732420
Sistema de coordenadas:
Proyección: U.T.M. European Datum 1950 Zona 29N
Unidades: metros

Descrición do ben:
Hórreo con cuberta de tella a dúas augas rematada nos extremos mediante cruz e pináculo de base cadrada. Costais formados por faixas, doelas e vigas de madeira sobre cepas de pedra.



- Delimitación PARROQUIAL**
- Abades (Santa María)
 - Ansemil (San Pedro)
 - Breixa (Santiago)
 - Carboeiro (Santa María)
 - Cervaña (San Salvador)
 - Chapa (San Cibrao)
 - Cira (Santa Baia)
 - Cortegada (Santa María)
 - Dornelas (San Martiño)
 - Escuadro (San Salvador)
 - Fiestras (San Martiño)
 - Graba (San Miguel)
 - Lamela (San Miguel)
 - Laro (San Salvador)
 - Manduas (San Tirso)
 - Margaride (San Fiz)
 - Martixe (San Cristovo)
 - Moalde (San Mamede)
 - Negreiros (San Martiño)
 - O Castro (San Mamede)
 - Oleiros (San Miguel)
 - Parada (Santo Tomé)
 - Pazos (San Martiño)
 - Piñeiro (San Xiao)
 - Ponte (San Miguel)
 - Refoxos (San Paio)
 - Rellas (San Martiño)
 - Saídres (San Xoán)
 - Siador (San Miguel)
 - Silleda (Santa Baia)
 - Taboada (Santiago)
 - Vilar (San Martiño)
 - Xestoso (Santa María)

- CLASIFICACIÓN DO SOLO**
- Delimitación de Solo Urbano
 - SRPAU
 - SNR
 - SRPPC
 - SNR
 - SRPPX
 - SRPI
 - SRPEN
 - SUD
 - SRPA
 - SRPO
 - SPRF
- PATRIMONIO CULTURAL**
- Patrimonio Cultural
 - Contorno de protección
 - BIC
 - CPX - Contorno de protección de Xacemento
 - *** Camiño Real
 - Camiño de Santiago
- Patrimonio Arqueolóxico (ZPI)**
- Patrimonio Arqueolóxico (ZPI)
 - API - Área de Protección Integral





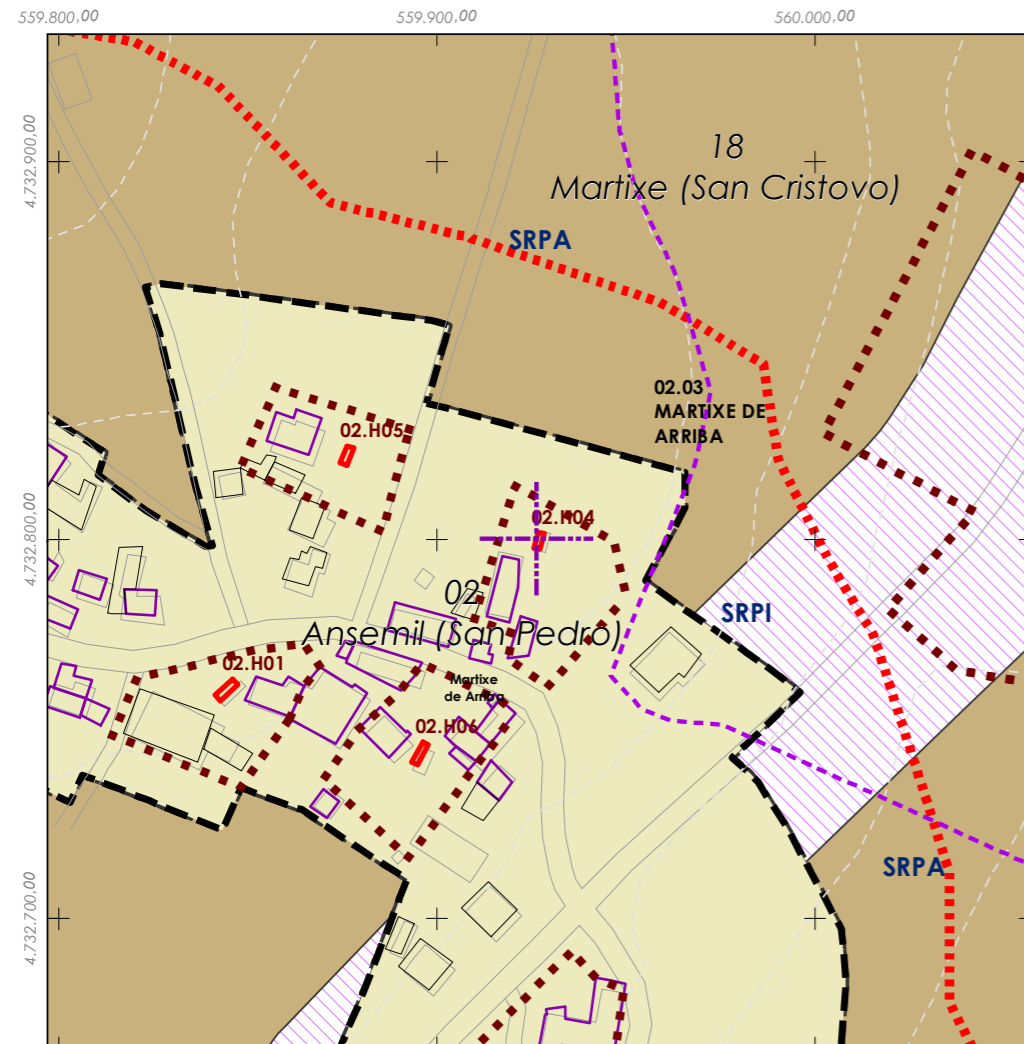
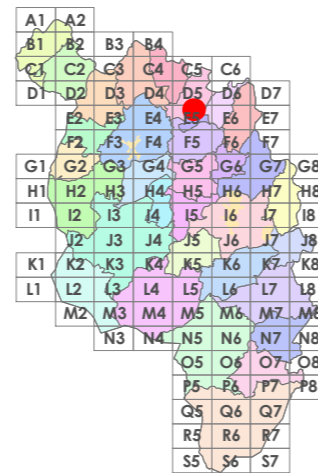
Código do elemento: **02.H04**

Página 29 de 514

Denominación:
Hórreo
Localización: **Martixe de Arriba**
Parroquia: **Martixe (San Cristovo)**

Coordenadas UTM:
UTM X: 559927 / UTM Y: 4732800
Sistema de coordenadas:
Proxección: (U.T.M.) European Datum 1950 Zona 29N
Unidades: metros

Descrición do ben:
Hórreo con cuberta de tella a dúas augas rematada nos extremos mediante cruz e pináculo de base cadrada. Costais pechados con ladrillo sobre cepas de pedra.



- Delimitación PARROQUIAL**
- Abades (Santa María)
 - Ansemil (San Pedro)
 - Breixa (Santiago)
 - Carboeiro (Santa María)
 - Cervaña (San Salvador)
 - Chapa (San Cibrao)
 - Cira (Santa Baia)
 - Cortegada (Santa María)
 - Dornelas (San Martiño)
 - Escuadro (San Salvador)
 - Fiestras (San Martiño)
 - Graba (San Miguel)
 - Lamela (San Miguel)
 - Laro (San Salvador)
 - Manduas (San Tirso)
 - Margaride (San Fiz)
 - Martixe (San Cristovo)
 - Moalde (San Mamede)
 - Negreiros (San Martiño)
 - O Castro (San Mamede)
 - Oleiros (San Miguel)
 - Parada (Santo Tomé)
 - Pazos (San Martiño)
 - Piñeiro (San Xiao)
 - Ponte (San Miguel)
 - Refoxos (San Paio)
 - Rellas (San Martiño)
 - Saídres (San Xoán)
 - Siador (San Miguel)
 - Silleda (Santa Baia)
 - Taboada (Santiago)
 - Vilar (San Martiño)
 - Xestoso (Santa María)



CLASIFICACIÓN DO SOLO

- Delimitación de Solo Urbano
- SNR
- SRPI
- SUD
- SRPO
- SRPAU
- SRPPC
- SRPPX
- SRPEN
- SRPA
- SPRF

PATRIMONIO CULTURAL

- Patrimonio Cultural
- Contorno de protección
- BIC
- CPX - Contorno de protección de Xacemento
- *** Camiño Real
- Camiño de Santiago
- Patrimonio Arqueolóxico (ZPI)
- Patrimonio Arqueolóxico (ZPI)
- API - Área de Protección Integral





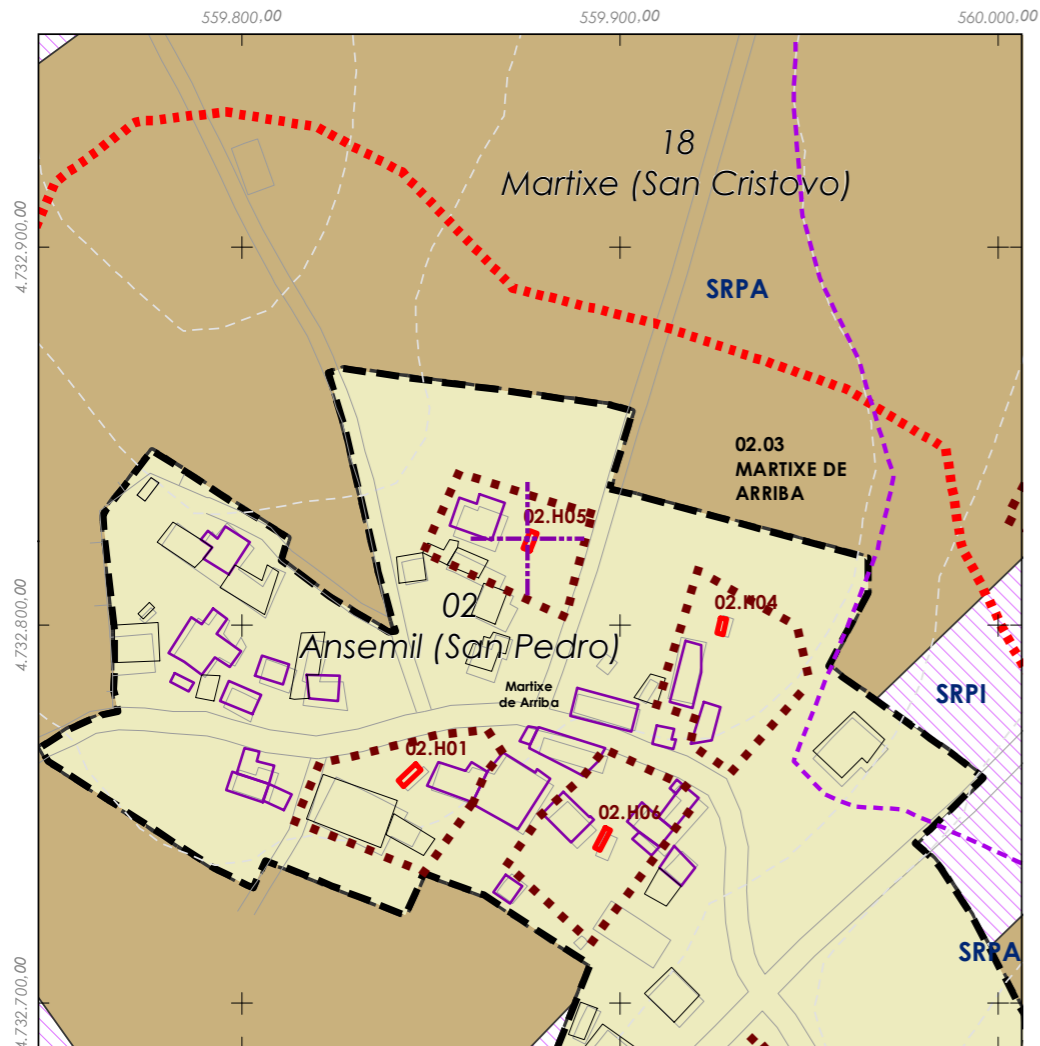
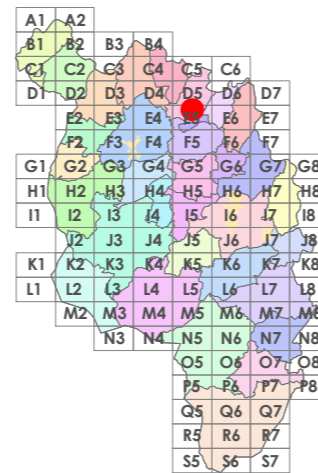
Código do elemento: **02.H05**

Página 30 de 514

Denominación:
Hórreo
Localización: **Martixe de Arriba**
Parroquia: **Martixe (San Cristovo)**

Coordenadas UTM:
UTM X: 559876 / UTM Y: 4732820
Sistema de coordenadas:
Proyección: U.T.M. European Datum 1950 Zona 29N
Unidades: metros

Descrición do ben:
Hórreo con cuberta de tella a dúas augas rematada nos extremos mediante cruz e pináculo de base cadrada. Estrutura formada por costais e cepas de pedra.



Delimitación PARROQUIAL

Abades (Santa María)	Martixe (San Cristovo)
Ansemil (San Pedro)	Moalde (San Mamede)
Breixa (Santiago)	Negreiros (San Martiño)
Carboeiro (Santa María)	O Castro (San Mamede)
Cervaña (San Salvador)	Oleiros (San Miguel)
Chapa (San Cibrao)	Parada (Santo Tomé)
Cira (Santa Baia)	Pazos (San Martiño)
Cortegada (Santa María)	Piñeiro (San Xiao)
Dornelas (San Martiño)	Ponte (San Miguel)
Escuadro (San Salvador)	Refoxos (San Paio)
Fiestras (San Martiño)	Rellas (San Martiño)
Graba (San Miguel)	Saídres (San Xoán)
Lamela (San Miguel)	Siador (San Miguel)
Laro (San Salvador)	Silleda (Santa Baia)
Manduas (San Tirso)	Taboada (Santiago)
Margaride (San Fiz)	Vilar (San Martiño)
	Xestoso (Santa María)

E 1:5.000

0 12.5 25 50 Metros

CLASIFICACIÓN DO SOLO

Delimitación de Solo Urbano	SRPAU
SNR	SRPPC
SNR	SRPPX
SRPI	SRPEN
SUD	SRPA
SRPO	SRPF

PATRIMONIO CULTURAL

- Patrimonio Cultural
- Contorno de protección
- BIC
- CPX - Contorno de protección de Xacemento
- *** Camiño Real
- Camiño de Santiago

Patrimonio Arqueolóxico (ZPI)

- Patrimonio Arqueolóxico (ZPI)
- API - Área de Protección Integral





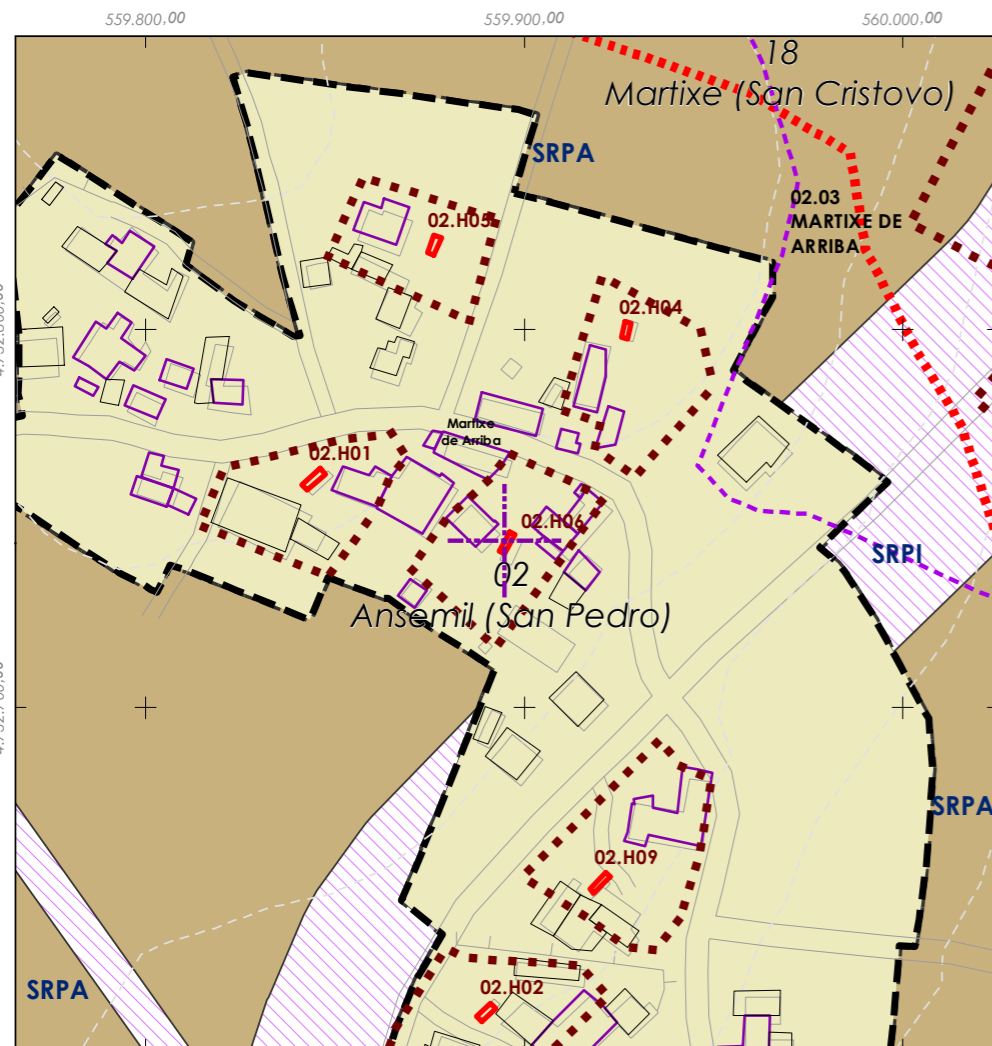
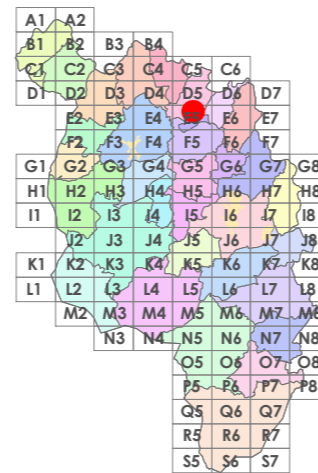
Código do elemento: **02.H06**

Página 31 de 514

Denominación:
Hórreo
Localización: **Martixe de Arriba**
Parroquia: **Ansemil (San Pedro)**

Coordenadas UTM:
UTM X: 559895 / UTM Y: 4732740
Sistema de coordenadas:
Proxección: (U.T.M.) European Datum 1950 Zona 29N
Unidades: metros

Descrición do ben:
Hórreo con cuberta a dúas augas rematada nos extremos mediante cruz e pináculo de base cadrada. Estrutura de formigón pechando os costais con ladrillo.



- Delimitación PARROQUIAL**
- Abades (Santa María)
 - Ansemil (San Pedro)
 - Breixa (Santiago)
 - Carboeiro (Santa María)
 - Cervaña (San Salvador)
 - Chapa (San Cibrao)
 - Cira (Santa Baia)
 - Cortegada (Santa María)
 - Dornelas (San Martiño)
 - Escuadro (San Salvador)
 - Fiestras (San Martiño)
 - Graba (San Miguel)
 - Lamela (San Miguel)
 - Laro (San Salvador)
 - Manduas (San Tirso)
 - Margaride (San Fiz)
 - Martixe (San Cristovo)
 - Moalde (San Mamede)
 - Negreiros (San Martiño)
 - O Castro (San Mamede)
 - Oleiros (San Miguel)
 - Parada (Santo Tomé)
 - Pazos (San Martiño)
 - Piñeiro (San Xiao)
 - Ponte (San Miguel)
 - Refoxos (San Paio)
 - Rellas (San Martiño)
 - Saídres (San Xoán)
 - Siador (San Miguel)
 - Silleda (Santa Baia)
 - Taboada (Santiago)
 - Vilar (San Martiño)
 - Xestoso (Santa María)



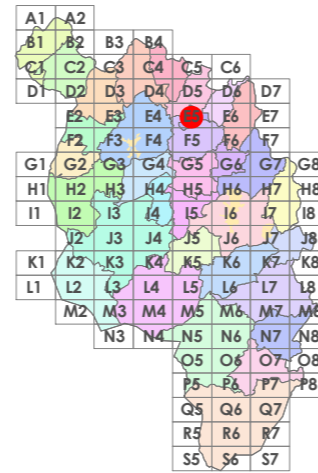
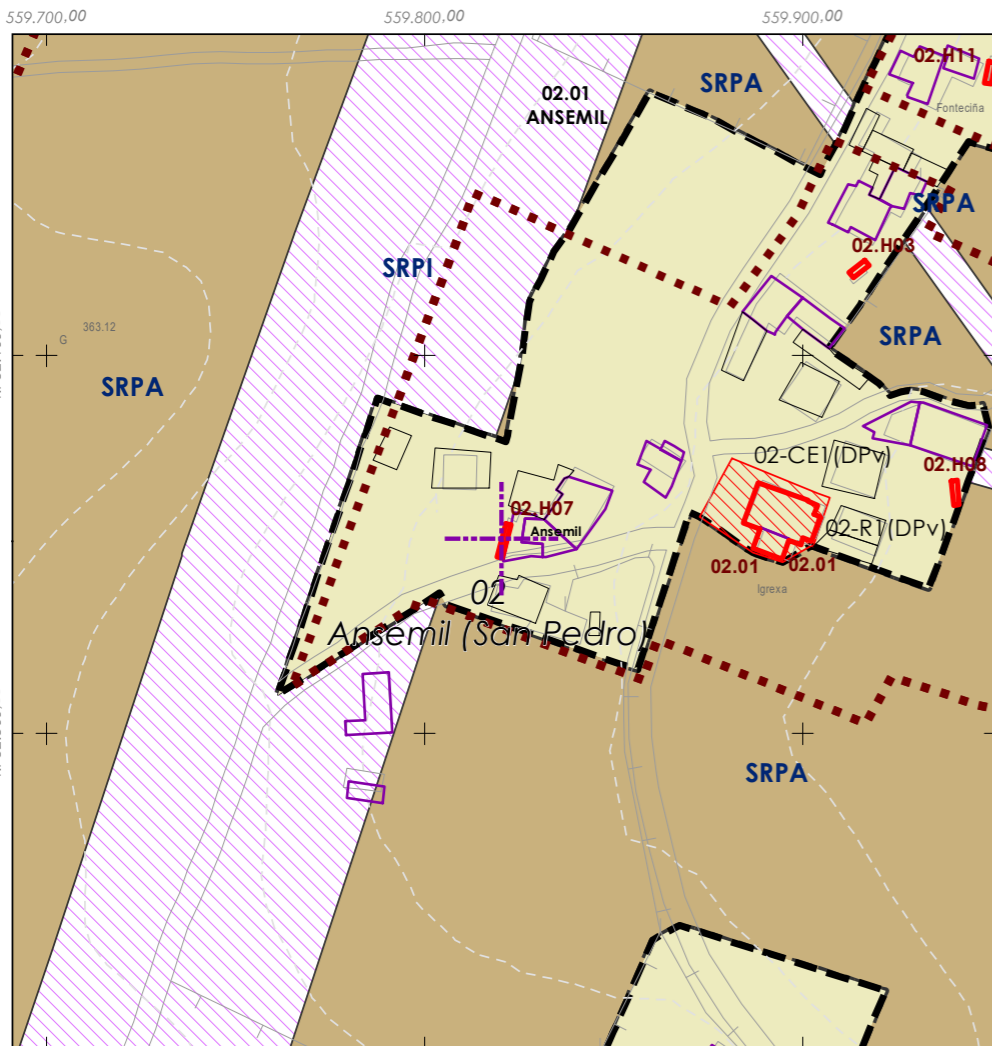
CLASIFICACIÓN DO SOLO

- Delimitación de Solo Urbano
- SNR
- SRPAU
- SRPPC
- SRPPX
- SRPEN
- SRPA
- SRPF
- SRPI
- SUD
- SRPO

PATRIMONIO CULTURAL

- Patrimonio Cultural
- Contorno de protección
- BIC
- CPX - Contorno de protección de Xacemento
- *** Camiño Real
- Camiño de Santiago
- Patrimonio Arqueolóxico (ZPI)
- Patrimonio Arqueolóxico (ZPI)
- API - Área de Protección Integral





Código do elemento: **02.H07**

Página 32 de 514

Denominación: **Hórreo**
Localización: **Ansemil**
Parroquia: **Ansemil (San Pedro)**

Coordenadas UTM:
UTM X: 559821 / UTM Y: 4732350
Sistema de coordenadas:
Proxección: (U.T.M.) European Datum 1950 Zona 29N
Unidades: metros

Descrición do ben:
Hórreo con cuberta de tella a dúas augas rematada nos extremos mediante cruz e pináculo de base cadrada. Costais formados por faixas, doelas e vigas de madeira sobre cepas de pedra.

- Delimitación PARROQUIAL**
- Martixe (San Cristovo)
 - Moalde (San Mamede)
 - Abades (Santa María)
 - Negreiros (San Martiño)
 - Ansemil (San Pedro)
 - O Castro (San Mamede)
 - Breixa (Santiago)
 - Oleiros (San Miguel)
 - Carboeiro (Santa María)
 - Parada (Santo Tomé)
 - Cervaña (San Salvador)
 - Pazos (San Martiño)
 - Chapa (San Cibrao)
 - Piñeiro (San Xiao)
 - Cira (Santa Baia)
 - Ponte (San Miguel)
 - Cortegada (Santa María)
 - Refoxos (San Paio)
 - Dornelas (San Martiño)
 - Rellas (San Martiño)
 - Escuadro (San Salvador)
 - Saídres (San Xoán)
 - Fiestras (San Martiño)
 - Siador (San Miguel)
 - Graba (San Miguel)
 - Silleda (Santa Baia)
 - Lamela (San Miguel)
 - Taboada (Santiago)
 - Laro (San Salvador)
 - Vilar (San Martiño)
 - Manduas (San Tirso)
 - Xestoso (Santa María)
 - Margaride (San Fiz)

- E 1:5.000
- 0 12.5 25 50 Metros
- CLASIFICACIÓN DO SOLO**
- Delimitación de Solo Urbano
 - SRPAU
 - SNR
 - SRPPC
 - SNR
 - SRPPX
 - SRPI
 - SRPEN
 - SUD
 - SRPA
 - SRPO
 - SPRF
- PATRIMONIO CULTURAL**
- Patrimonio Cultural
 - Contorno de protección
 - BIC
 - CPX - Contorno de protección de Xacemento
 - *** Camiño Real
 - Camiño de Santiago
- Patrimonio Arqueolóxico (ZPI)**
- Patrimonio Arqueolóxico (ZPI)
 - API - Área de Protección Integral





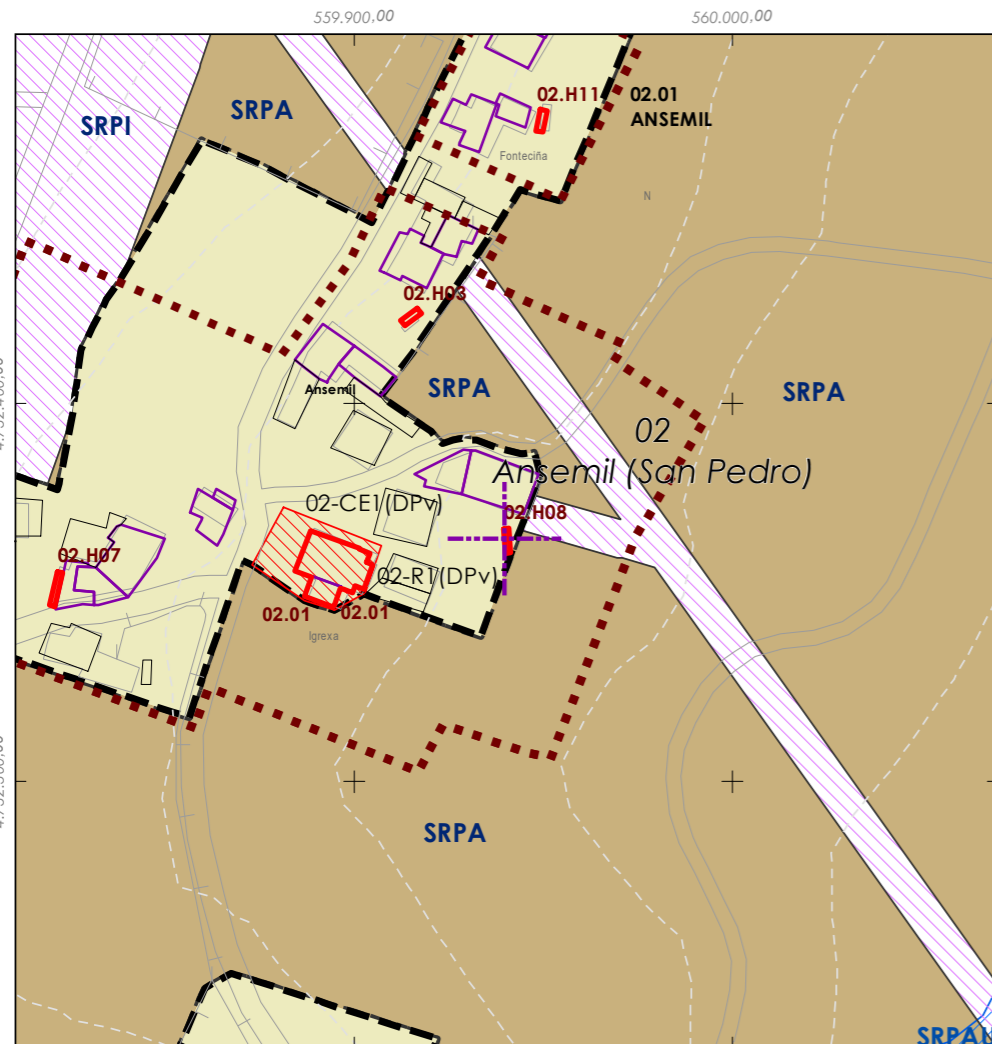
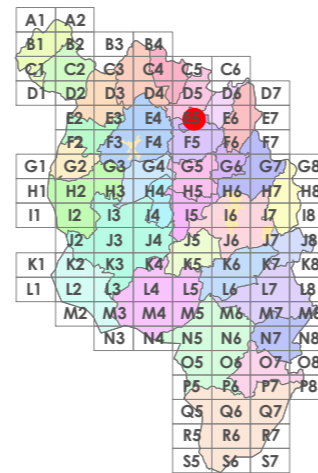
Código do elemento: **02.H08**

Página 33 de 514

Denominación:
Hórreo
Localización: **Ansemil**
Parroquia: **Ansemil (San Pedro)**

Coordenadas UTM:
UTM X: 559940 / UTM Y: 4732360
Sistema de coordenadas:
Proxección: (U.T.M.) European Datum 1950 Zona 29N
Unidades: metros

Descrición do ben:
Hórreo con cuberta de tella a dúas augas rematada nos extremos mediante cruz e pináculo de base cadrada. Costais formados por faixas, doelas e vigas de madeira sobre cepas de pedra.



- Delimitación PARROQUIAL**
- Abades (Santa María)
 - Ansemil (San Pedro)
 - Breixa (Santiago)
 - Carboeiro (Santa María)
 - Cervaña (San Salvador)
 - Chapa (San Cibrao)
 - Cira (Santa Baia)
 - Cortegada (Santa María)
 - Dornelas (San Martiño)
 - Escuadro (San Salvador)
 - Fiestras (San Martiño)
 - Graba (San Miguel)
 - Lamela (San Miguel)
 - Laro (San Salvador)
 - Manduas (San Tirso)
 - Margaride (San Fiz)
 - Martixe (San Cristovo)
 - Moalde (San Mamede)
 - Negreiros (San Martiño)
 - O Castro (San Mamede)
 - Oleiros (San Miguel)
 - Parada (Santo Tomé)
 - Pazos (San Martiño)
 - Piñeiro (San Xiao)
 - Ponte (San Miguel)
 - Refoxos (San Paio)
 - Rellas (San Martiño)
 - Saídres (San Xoán)
 - Siador (San Miguel)
 - Silleda (Santa Baia)
 - Taboada (Santiago)
 - Vilar (San Martiño)
 - Xestoso (Santa María)



CLASIFICACIÓN DO SOLO

- Delimitación de Solo Urbano
- SNR
- SRPI
- SUD
- SRPO
- SRPAU
- SRPPC
- SRPPX
- SRPEN
- SRPA
- SPRF

PATRIMONIO CULTURAL

- Patrimonio Cultural
- Contorno de protección
- BIC
- CPX - Contorno de protección de Xacemento
- Camión Real
- Camión de Santiago
- Patrimonio Arqueolóxico (ZPI)
- Patrimonio Arqueolóxico (ZPI)
- API - Área de Protección Integral





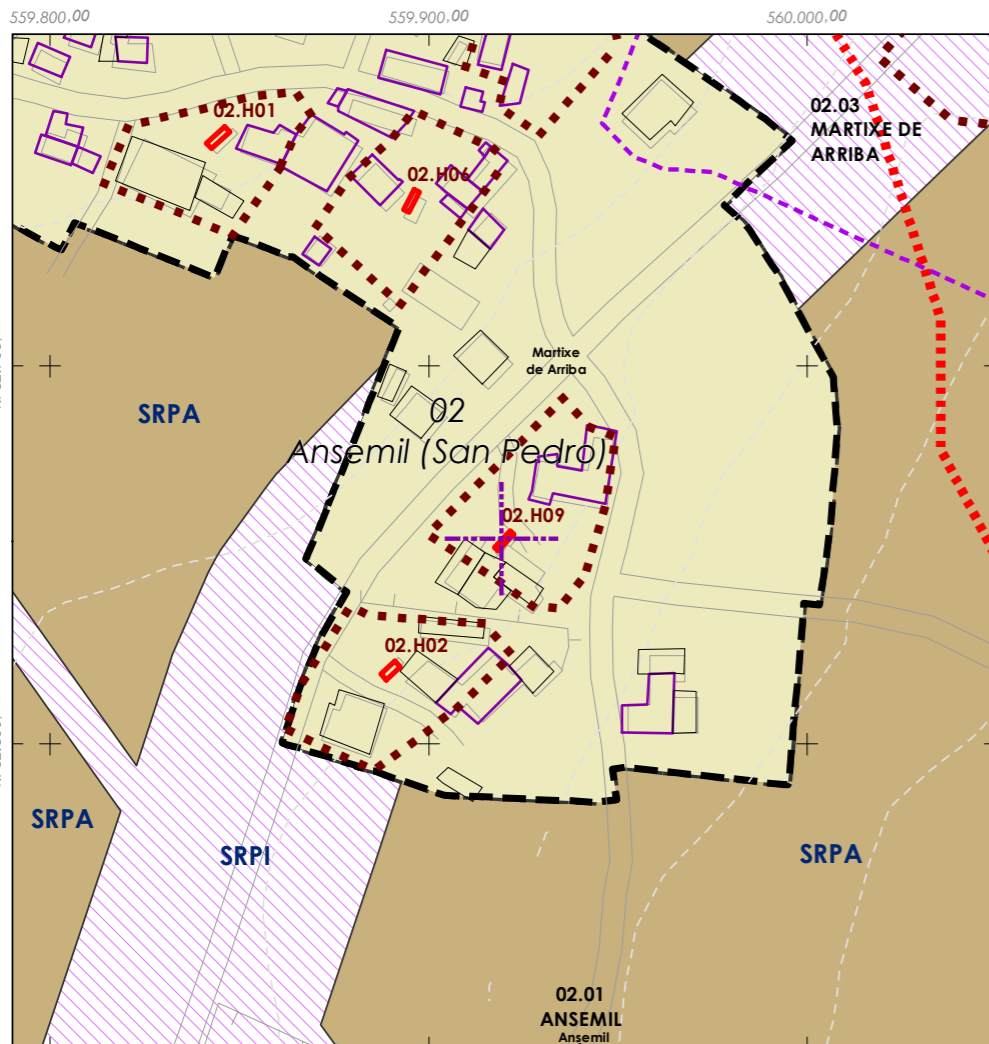
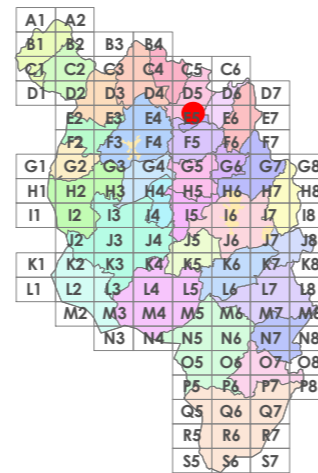
Código do elemento: **02.H09**

Página 34 de 514

Denominación:
Hórreo
Localización: **Martixe de Arriba**
Parroquia: **Ansemil (San Pedro)**

Coordenadas UTM:
UTM X: 559920 / UTM Y: 4732650
Sistema de coordenadas:
Proyección: [U.T.M.] European Datum 1950 Zona 29N
Unidades: metros

Descrición do ben:
Hórreo con formación de cuberta a dúas augas rematada nos extremos mediante cruz e pináculo de base cadrada. Costais pechados con ladrillo sobre cepas de pedra.



- Delimitación PARROQUIAL**
- Abades (Santa María)
 - Ansemil (San Pedro)
 - Breixa (Santiago)
 - Carboeiro (Santa María)
 - Cervaña (San Salvador)
 - Chapa (San Cibrao)
 - Cira (Santa Baia)
 - Cortegada (Santa María)
 - Dornelas (San Martiño)
 - Escuadro (San Salvador)
 - Fiestras (San Martiño)
 - Graba (San Miguel)
 - Lamela (San Miguel)
 - Laro (San Salvador)
 - Manduas (San Tirso)
 - Margaride (San Fiz)
 - Martixe (San Cristovo)
 - Moalde (San Mamede)
 - Negreiros (San Martiño)
 - O Castro (San Mamede)
 - Oleiros (San Miguel)
 - Parada (Santo Tomé)
 - Pazos (San Martiño)
 - Piñeiro (San Xiao)
 - Ponte (San Miguel)
 - Refoxos (San Paio)
 - Rellas (San Martiño)
 - Saídres (San Xoán)
 - Siador (San Miguel)
 - Silleda (Santa Baia)
 - Taboada (Santiago)
 - Vilar (San Martiño)
 - Xestoso (Santa María)



CLASIFICACIÓN DO SOLO

- Delimitación de Solo Urbano
- SRPAU
- SNR
- SRPPC
- SRPPX
- SRPI
- SRPEN
- SUD
- SRPA
- SRPO
- SRPF

PATRIMONIO CULTURAL

- Patrimonio Cultural
- Contorno de protección
- BIC
- CPX - Contorno de protección de Xacemento
- *** Camiño Real
- Camiño de Santiago
- Patrimonio Arqueolóxico (ZPI)**
- Patrimonio Arqueolóxico (ZPI)
- API - Área de Protección Integral





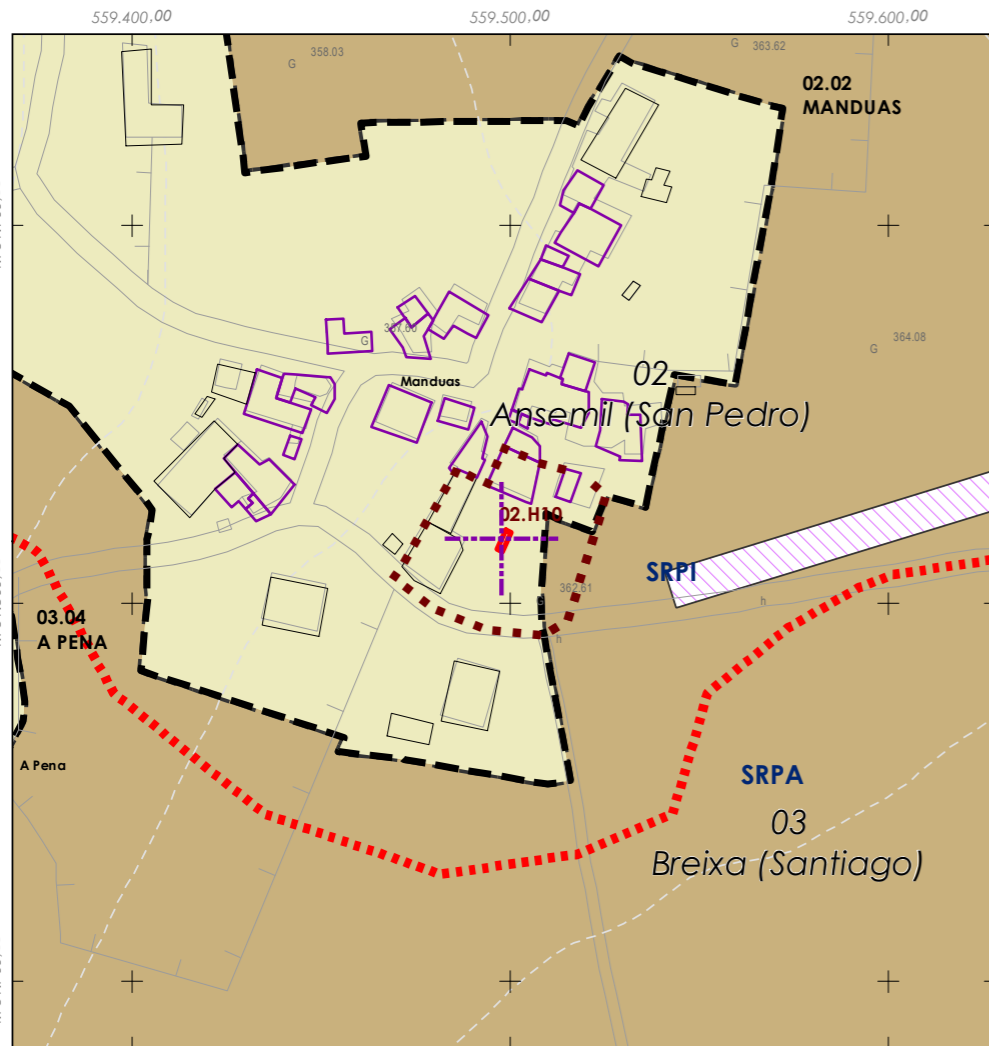
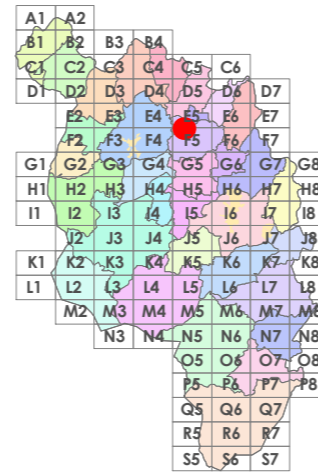
Código do elemento: **02.H10**

Página 35 de 514

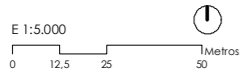
Denominación: **Hórreo**
Localización: **Manduas**
Parroquia: **Ansemil (San Pedro)**

Coordenadas UTM:
UTM X: 559498 / UTM Y: 4731820
Sistema de coordenadas:
Proyección: (U.T.M.) European Datum 1950 Zona 29N
Unidades: metros

Descrición do ben:
Hórreo con cuberta de tella a dúas augas rematada nos extremos mediante cruz e pináculo de base cadrada. Costais formados por faixas, doelas e vigas de madeira sobre base opaca de mampostería.



- Delimitación PARROQUIAL**
- Abades (Santa María)
 - Ansemil (San Pedro)
 - Breixa (Santiago)
 - Carboeiro (Santa María)
 - Cervaña (San Salvador)
 - Chapa (San Cibrao)
 - Cira (Santa Baia)
 - Cortegada (Santa María)
 - Dornelas (San Martiño)
 - Escuadro (San Salvador)
 - Fiestras (San Martiño)
 - Graba (San Miguel)
 - Lamela (San Miguel)
 - Laro (San Salvador)
 - Manduas (San Tirso)
 - Margaride (San Fiz)
 - Martixe (San Cristovo)
 - Moalde (San Mamede)
 - Negreiros (San Martiño)
 - O Castro (San Mamede)
 - Oleiros (San Miguel)
 - Parada (Santo Tomé)
 - Pazos (San Martiño)
 - Piñeiro (San Xiao)
 - Ponte (San Miguel)
 - Refoxos (San Paio)
 - Rellas (San Martiño)
 - Saídres (San Xoán)
 - Siador (San Miguel)
 - Silleda (Santa Baia)
 - Taboada (Santiago)
 - Vilar (San Martiño)
 - Xestoso (Santa María)



CLASIFICACIÓN DO SOLO

- Delimitación de Solo Urbano
- SNR
- SRPI
- SUD
- SRPO
- SRPAU
- SRPPC
- SRPPX
- SRPEN
- SRPA
- SRPF

PATRIMONIO CULTURAL

- Patrimonio Cultural
- Contorno de protección
- BIC
- CPX - Contorno de protección de Xacemento
- Camión Real
- Camión de Santiago
- Patrimonio Arqueolóxico (ZPI)
- Patrimonio Arqueolóxico (ZPI)
- API - Área de Protección Integral





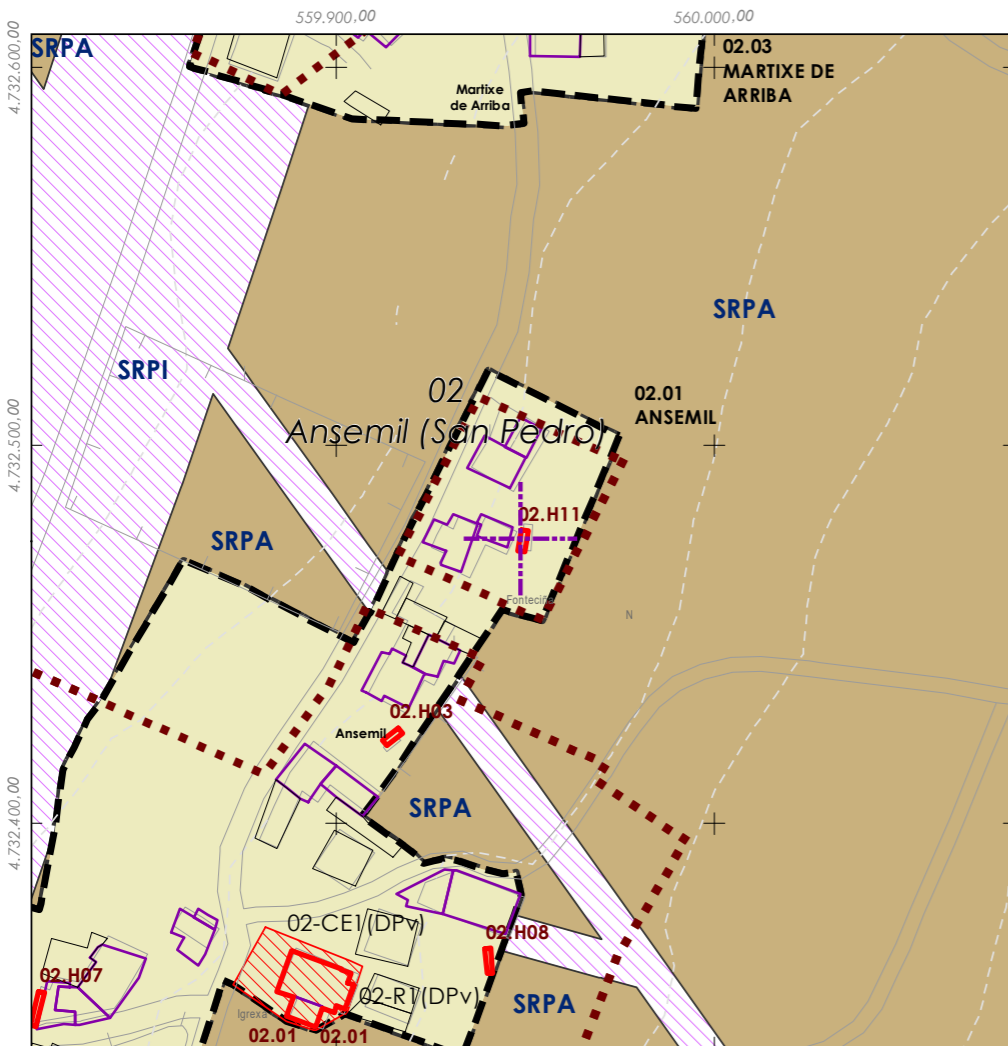
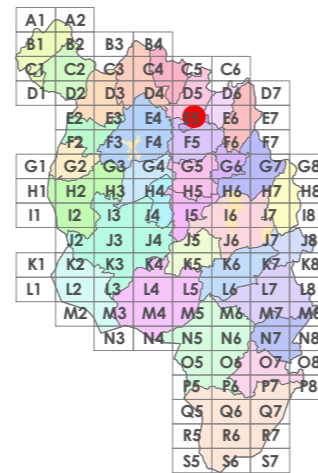
Código do elemento: **02.H11**

Página 36 de 514

Denominación:
Hórreo
Localización: **Ansemil**
Parroquia: **Ansemil (San Pedro)**

Coordenadas UTM:
UTM X: 559949 / UTM Y: 4732470
Sistema de coordenadas:
Proxección: (U.T.M.) European Datum 1950 Zona 29N
Unidades: metros

Descrición do ben:
Hórreo con cuberta en mal estado de tella a dúas augas rematada nos extremos mediante cruz e pináculo de base cadrada. Costais formados por faixas, doelas e vigas de madeira sobre cepas de pedra.



- Delimitación PARROQUIAL**
- Abades (Santa María)
 - Ansemil (San Pedro)
 - Breixa (Santiago)
 - Carboeiro (Santa María)
 - Cervaña (San Salvador)
 - Chapa (San Cibrao)
 - Cira (Santa Baia)
 - Cortegada (Santa María)
 - Dornelas (San Martiño)
 - Escuadro (San Salvador)
 - Fiestras (San Martiño)
 - Graba (San Miguel)
 - Lamela (San Miguel)
 - Laro (San Salvador)
 - Manduas (San Tirso)
 - Margaride (San Fiz)
 - Martixe (San Cristovo)
 - Moalde (San Mamede)
 - Negreiros (San Martiño)
 - O Castro (San Mamede)
 - Oleiros (San Miguel)
 - Parada (Santo Tomé)
 - Pazos (San Martiño)
 - Piñeiro (San Xiao)
 - Ponte (San Miguel)
 - Refoxos (San Paio)
 - Rellas (San Martiño)
 - Saídres (San Xoán)
 - Siador (San Miguel)
 - Silleda (Santa Baia)
 - Taboada (Santiago)
 - Vilar (San Martiño)
 - Xestoso (Santa María)



CLASIFICACIÓN DO SOLO

- Delimitación de Solo Urbano
- SNR
- SRPI
- SUD
- SRPO

- SRPAU
- SRPPC
- SRPPX
- SRPEN
- SRPA
- SPRF

PATRIMONIO CULTURAL

- Patrimonio Cultural
- Contorno de protección
- BIC
- CPX - Contorno de protección de Xacemento
- *** Camiño Real
- Camiño de Santiago
- Patrimonio Arqueolóxico (ZPI)
- Patrimonio Arqueolóxico (ZPI)
- API - Área de Protección Integral





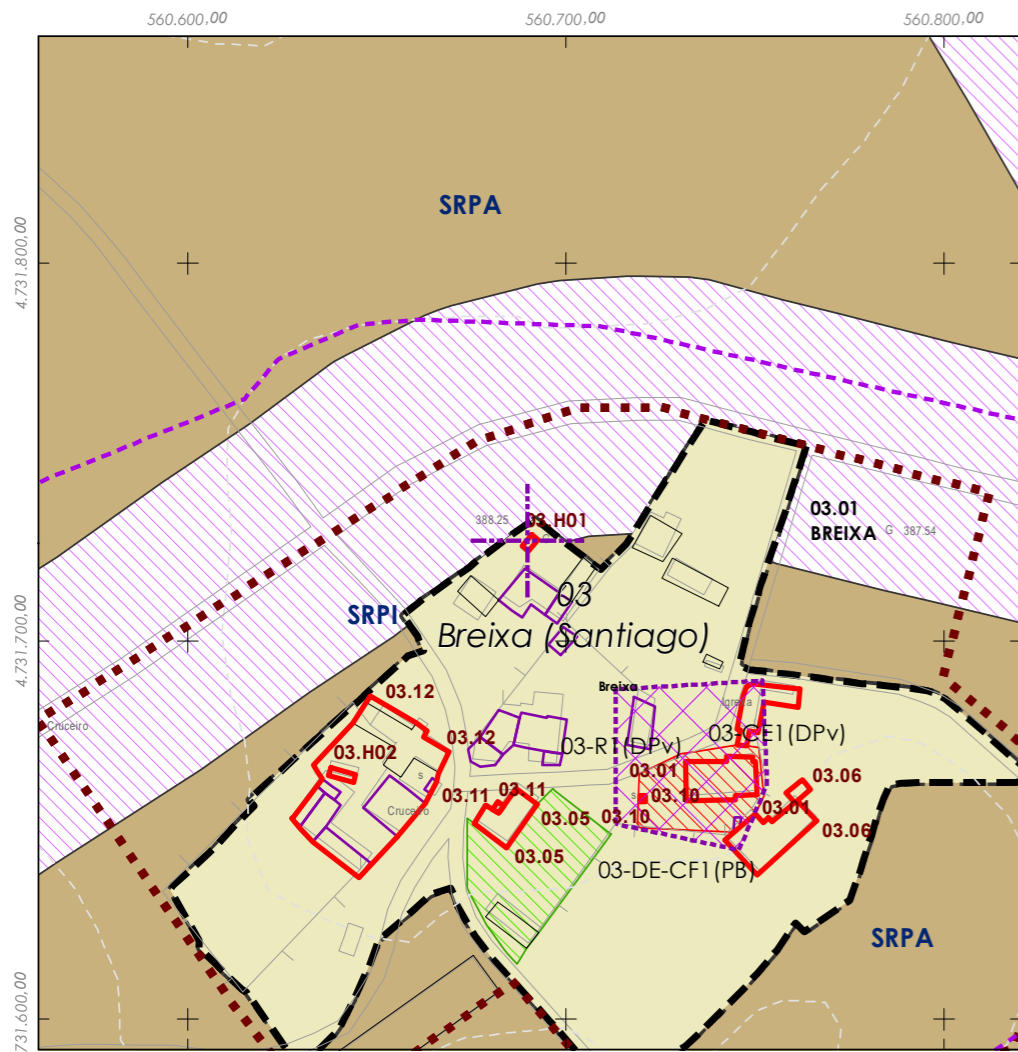
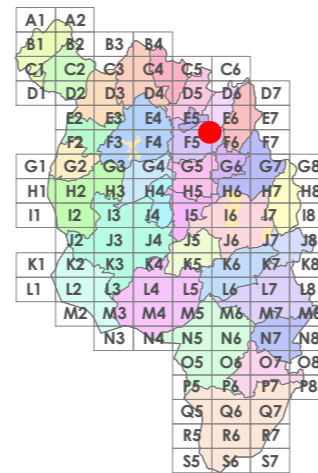
Código do elemento: **03.H01**

Página 37 de 514

Denominación: **Hórreo**
Localización: **Breixa**
Parroquia: **Breixa (Santiago)**

Coordenadas UTM:
UTM X: 560690 / UTM Y: 4731730
Sistema de coordenadas:
Proxección: (U.T.M.) European Datum 1950 Zona 29N
Unidades: metros

Descrición do ben:
Hórreo con formación de cuberta a dúas augas rematada nos extremos mediante cruz e pináculo de base cadrada. Estrutura de formigón pechando os costais con madeira.



- Delimitación PARROQUIAL**
- Abades (Santa María)
 - Ansemil (San Pedro)
 - Breixa (Santiago)
 - Carboeiro (Santa María)
 - Cervaña (San Salvador)
 - Chapa (San Cibrao)
 - Cira (Santa Baia)
 - Cortegada (Santa María)
 - Dornelas (San Martiño)
 - Escuadro (San Salvador)
 - Fiestras (San Martiño)
 - Graba (San Miguel)
 - Lamela (San Miguel)
 - Laro (San Salvador)
 - Manduas (San Tirso)
 - Margaride (San Fiz)
 - Martixe (San Cristovo)
 - Moalde (San Mamede)
 - Negreiros (San Martiño)
 - O Castro (San Mamede)
 - Oleiros (San Miguel)
 - Parada (Santo Tomé)
 - Pazos (San Martiño)
 - Piñeiro (San Xiao)
 - Ponte (San Miguel)
 - Refoxos (San Paio)
 - Rellas (San Martiño)
 - Saídres (San Xoán)
 - Siador (San Miguel)
 - Silleda (Santa Baia)
 - Taboada (Santiago)
 - Vilar (San Martiño)
 - Xestoso (Santa María)

- E 1:5.000
- CLASIFICACIÓN DO SOLO**
- Delimitación de Solo Urbano
 - SRPAU
 - SNR
 - SRPPC
 - SNR
 - SRPPX
 - SRPI
 - SRPEN
 - SUD
 - SRPA
 - SRPO
 - SPRF
- PATRIMONIO CULTURAL**
- Patrimonio Cultural
 - Contorno de protección
 - BIC
 - CPX - Contorno de protección de Xacemento
 - *** Camiño Real
 - Camiño de Santiago
- Patrimonio Arqueolóxico (ZPI)**
- Patrimonio Arqueolóxico (ZPI)
 - API - Área de Protección Integral





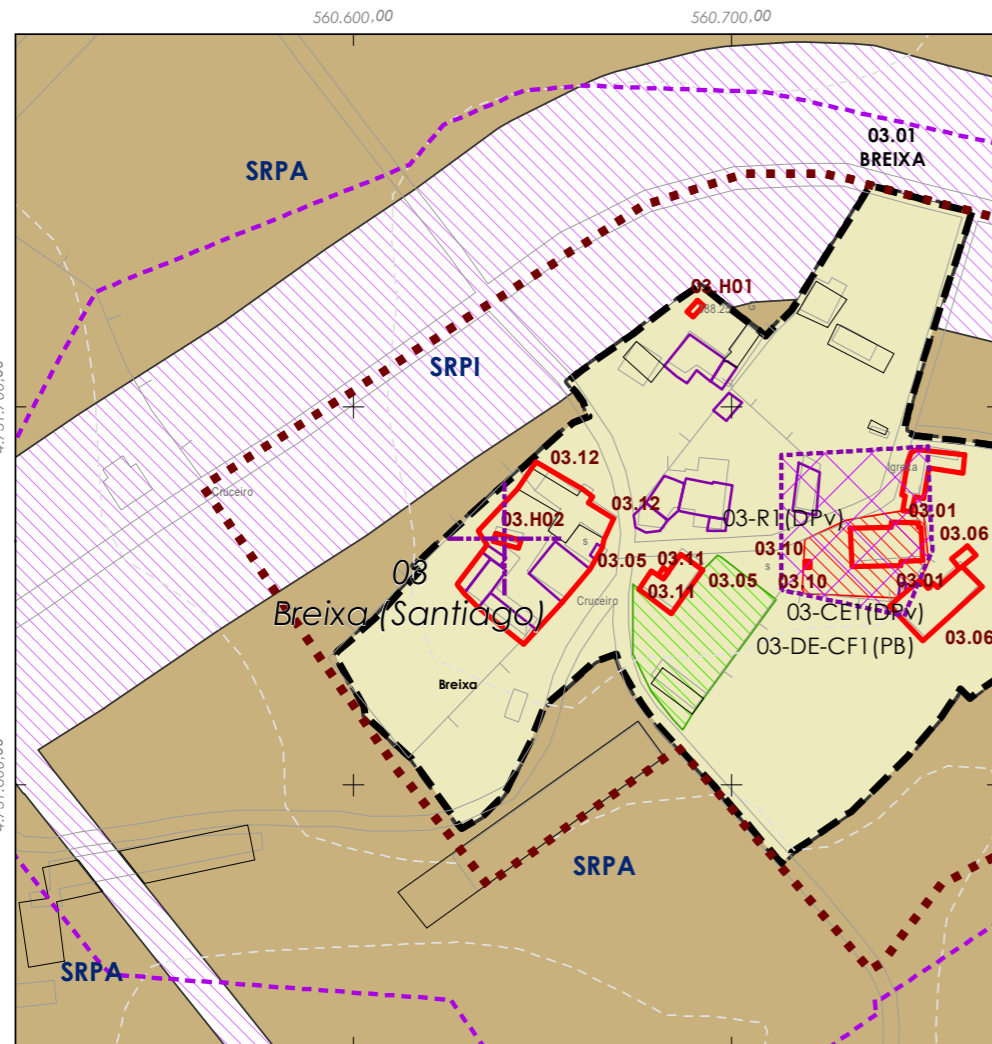
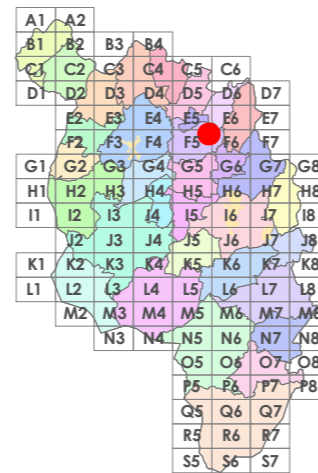
Código do elemento: **03.H02**

Página 38 de 514

Denominación:
Hórreo
Localización: **Breixa**
Parroquia: **Breixa (Santiago)**

Coordenadas UTM:
UTM X: 560641 / UTM Y: 4731660
Sistema de coordenadas:
Proxección: (U.T.M.) European Datum 1950 Zona 29N
Unidades: metros

Descrición do ben:
Hórreo con cuberta de tella a dúas augas rematada nos extremos mediante cruz e pináculo de base cadrada. Costais formados por faixas, doelas e vigas de madeira sobre cepas de pedra.



- Delimitación PARROQUIAL**
- Abades (Santa María)
 - Ansemil (San Pedro)
 - Breixa (Santiago)
 - Carboeiro (Santa María)
 - Cervaña (San Salvador)
 - Chapa (San Cibrao)
 - Cira (Santa Baia)
 - Cortegada (Santa María)
 - Dornelas (San Martiño)
 - Escuadro (San Salvador)
 - Fiestras (San Martiño)
 - Graba (San Miguel)
 - Lamela (San Miguel)
 - Laro (San Salvador)
 - Manduas (San Tirso)
 - Margaride (San Fiz)
 - Martixe (San Cristovo)
 - Moalde (San Mamede)
 - Negreiros (San Martiño)
 - O Castro (San Mamede)
 - Oleiros (San Miguel)
 - Parada (Santo Tomé)
 - Pazos (San Martiño)
 - Piñeiro (San Xiao)
 - Ponte (San Miguel)
 - Refoxos (San Paio)
 - Rellas (San Martiño)
 - Saídres (San Xoán)
 - Siador (San Miguel)
 - Silleda (Santa Baia)
 - Taboada (Santiago)
 - Vilar (San Martiño)
 - Xestoso (Santa María)



CLASIFICACIÓN DO SOLO

- Delimitación de Solo Urbano
- SNR
- SRPI
- SUD
- SRPO
- SRPAU
- SRPPC
- SRPPX
- SRPEN
- SRPA
- SPRF

PATRIMONIO CULTURAL

- Patrimonio Cultural
- Contorno de protección
- BIC
- CPX - Contorno de protección de Xacemento
- Camión Real
- Camión de Santiago
- Patrimonio Arqueolóxico (ZPI)
- Patrimonio Arqueolóxico (ZPI)
- API - Área de Protección Integral





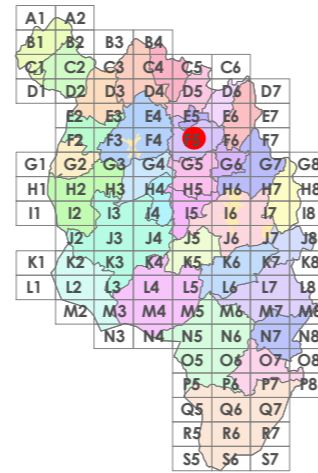
Código do elemento: **03.H03**

Página 39 de 514

Denominación: **Hórreo**
Localización: **Breixiña**
Parroquia: **Breixa (Santiago)**

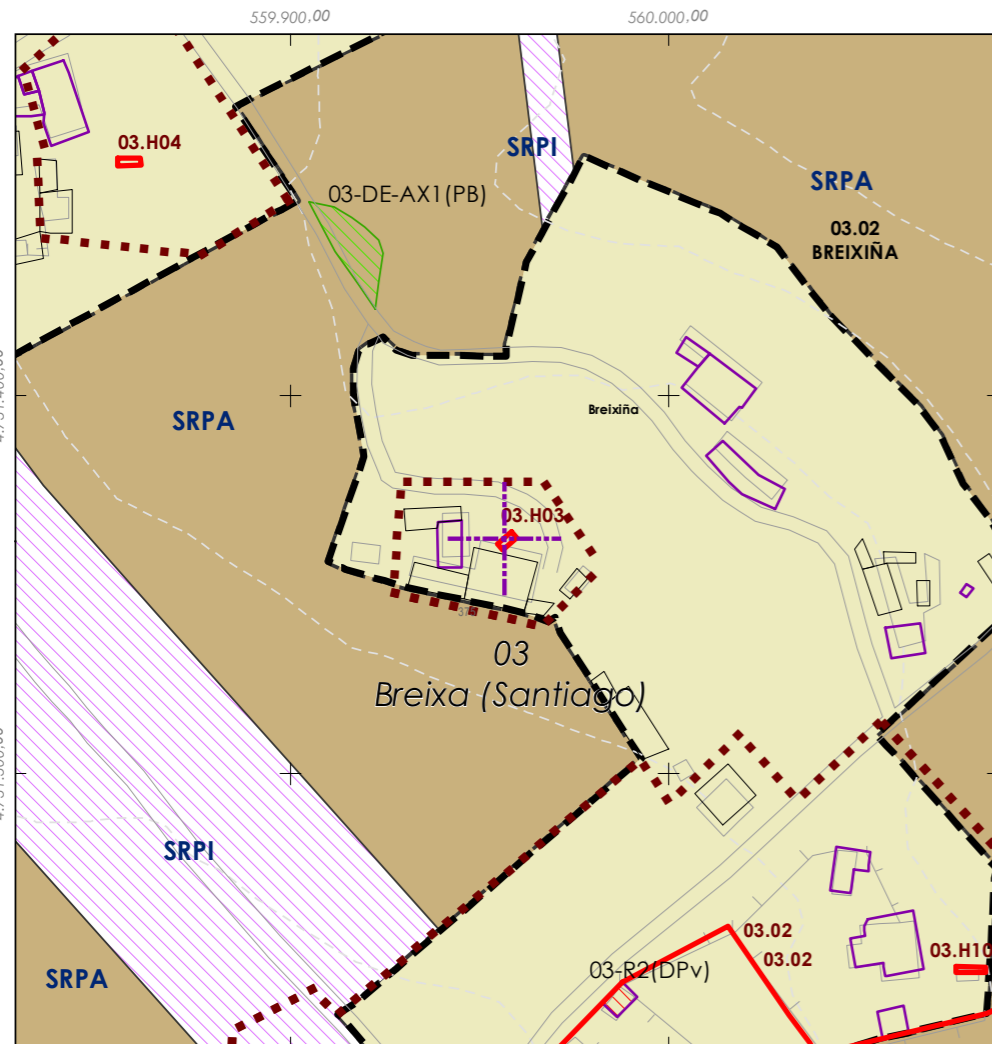
Coordenadas UTM:
UTM X: 559957 / UTM Y: 4731360
Sistema de coordenadas:
Proxección: (U.T.M.) European Datum 1950 Zona 29N
Unidades: metros

Descrición do ben:
Hórreo con cuberta de tella a dúas augas rematada nos extremos mediante cruz e pináculo de base cadrada. Costais formados por faixas, doelas e vigas de madeira sobre base opaca de mampostería.



Delimitación PARROQUIAL

Abades (Santa María)	Martixe (San Cristovo)
Ansemil (San Pedro)	Moalde (San Mamede)
Breixa (Santiago)	Negreiros (San Martiño)
Carboeiro (Santa María)	O Castro (San Mamede)
Cervaña (San Salvador)	Oleiros (San Miguel)
Chapa (San Cibrao)	Parada (Santo Tomé)
Cira (Santa Baia)	Pazos (San Martiño)
Cortegada (Santa María)	Piñeiro (San Xiao)
Dornelas (San Martiño)	Ponte (San Miguel)
Escuadro (San Salvador)	Refoxos (San Paio)
Fiestras (San Martiño)	Rellas (San Martiño)
Graba (San Miguel)	Saídres (San Xoán)
Lamela (San Miguel)	Siador (San Miguel)
Laro (San Salvador)	Silleda (Santa Baia)
Manduas (San Tirso)	Taboada (Santiago)
Margaride (San Fiz)	Vilar (San Martiño)
	Xestoso (Santa María)



CLASIFICACIÓN DO SOLO

Delimitación de Solo Urbano	SRPAU
SNR	SRPPC
SNR	SRPPX
SRPI	SRPEN
SUD	SRPA
SRPO	SPRF

PATRIMONIO CULTURAL

Patrimonio Cultural
Contorno de protección
BIC
CPX - Contorno de protección de Xacemento
*** Camiño Real
Camiño de Santiago
Patrimonio Arqueolóxico (ZPI)
Patrimonio Arqueolóxico (ZPI)
API - Área de Protección Integral





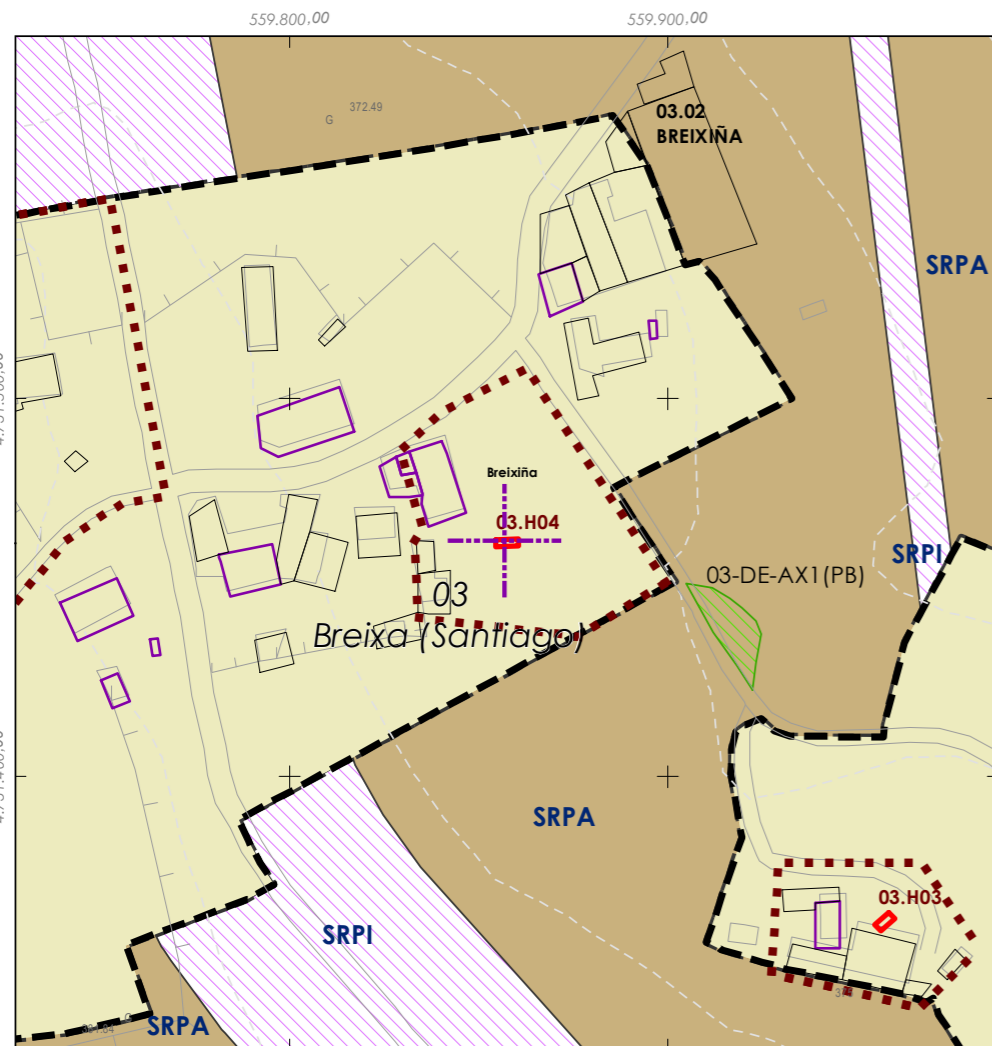
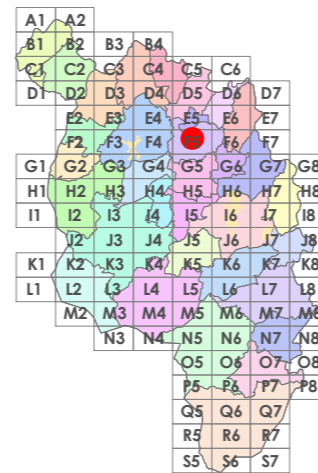
Código do elemento: **03.H04**

Página 40 de 514

Denominación:
Hórreo
Localización: **Breixiña**
Parroquia: **Breixa (Santiago)**

Coordenadas UTM:
UTM X: 559857 / UTM Y: 4731460
Sistema de coordenadas:
Proxección: (U.T.M.) European Datum 1950 Zona 29N
Unidades: metros

Descrición do ben:
Hórreo con cuberta de tella a dúas augas rematada nos extremos mediante cruz e pináculo de base cadrada. Costais formados por faixas, doelas e vigas de madeira sobre cepas de pedra.



- Delimitación PARROQUIAL**
- Abades (Santa María)
 - Ansemil (San Pedro)
 - Breixa (Santiago)
 - Carboeiro (Santa María)
 - Cervaña (San Salvador)
 - Chapa (San Cibrao)
 - Cira (Santa Baia)
 - Cortegada (Santa María)
 - Dornelas (San Martiño)
 - Escuadro (San Salvador)
 - Fiestras (San Martiño)
 - Graba (San Miguel)
 - Lamela (San Miguel)
 - Laro (San Salvador)
 - Manduas (San Tirso)
 - Margaride (San Fiz)
 - Martixe (San Cristovo)
 - Moalde (San Mamede)
 - Negreiros (San Martiño)
 - O Castro (San Mamede)
 - Oleiros (San Miguel)
 - Parada (Santo Tomé)
 - Pazos (San Martiño)
 - Piñeiro (San Xiao)
 - Ponte (San Miguel)
 - Refoxos (San Paio)
 - Rellas (San Martiño)
 - Saídres (San Xoán)
 - Siador (San Miguel)
 - Silleda (Santa Baia)
 - Taboada (Santiago)
 - Vilar (San Martiño)
 - Xestoso (Santa María)



CLASIFICACIÓN DO SOLO

- Delimitación de Solo Urbano
- SRPAU
- SNR
- SRPPC
- SRPPX
- SRPI
- SRPEN
- SUD
- SRPA
- SRPO
- SRPF

PATRIMONIO CULTURAL

- Patrimonio Cultural
- Contorno de protección
- BIC
- CPX - Contorno de protección de Xacemento
- Camión Real
- Camión de Santiago
- Patrimonio Arqueolóxico (ZPI)
- Patrimonio Arqueolóxico (ZPI)
- API - Área de Protección Integral





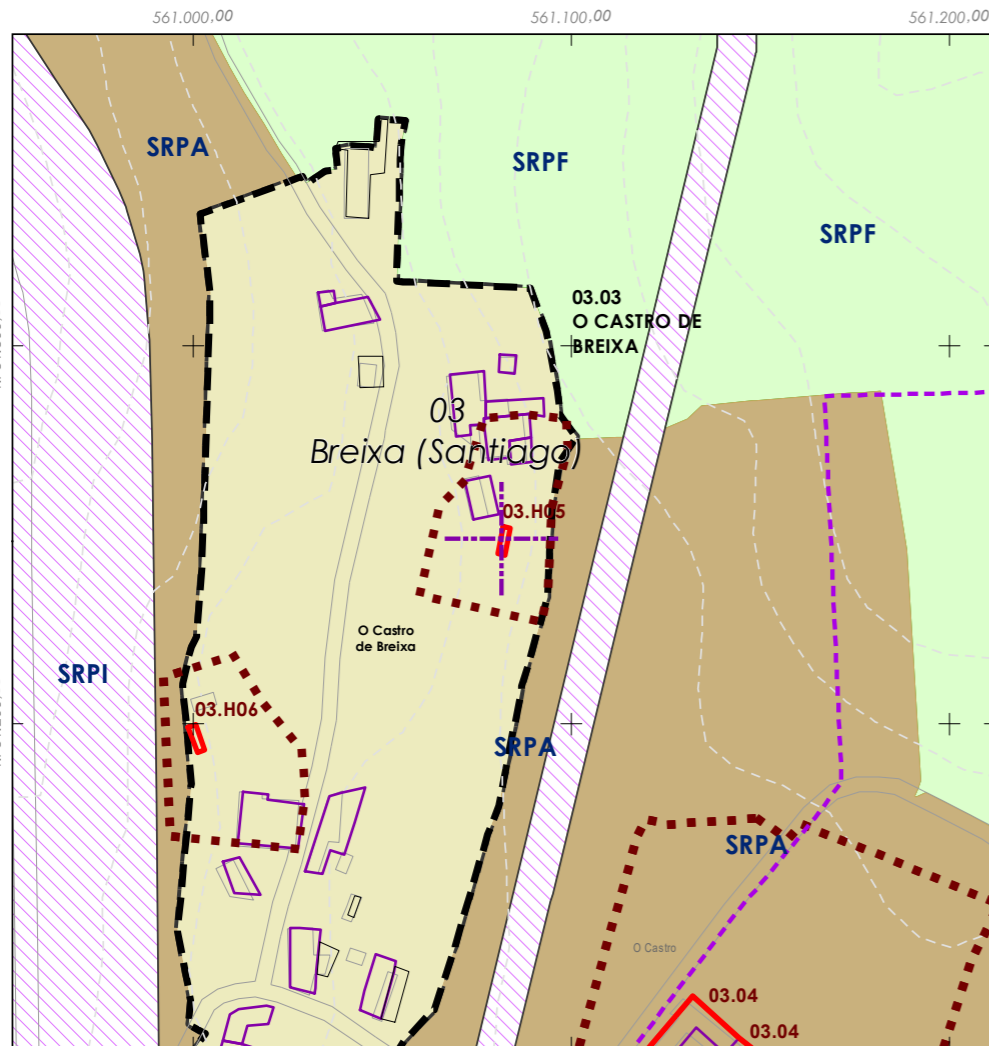
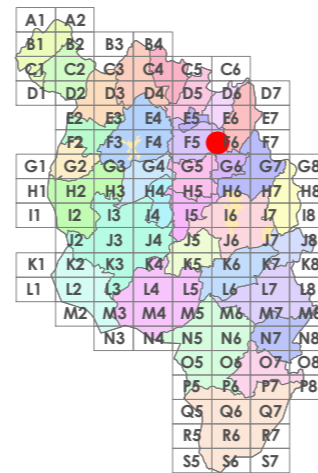
Código do elemento: **03.H05**

Página 41 de 514

Denominación: **Hórreo**
Localización: **O Castro de Breixa**
Parroquia: **Breixa (Santiago)**

Coordenadas UTM:
UTM X: 561082 / UTM Y: 4731250
Sistema de coordenadas:
Proxección: (U.T.M.) European Datum 1950 Zona 29N
Unidades: metros

Descrición do ben:
Hórreo con cuberta de tella a dúas augas rematada nos extremos mediante cruz e pináculo de base cadrada. Costais formados por faixas, doelas e vigas de madeira sobre cepas de pedra.



- Delimitación PARROQUIAL**
- Abades (Santa María)
 - Ansemil (San Pedro)
 - Breixa (Santiago)
 - Carboeiro (Santa María)
 - Cervaña (San Salvador)
 - Chapa (San Cibrao)
 - Cira (Santa Baia)
 - Cortegada (Santa María)
 - Dornelas (San Martiño)
 - Escuadro (San Salvador)
 - Fiestras (San Martiño)
 - Graba (San Miguel)
 - Lamela (San Miguel)
 - Laro (San Salvador)
 - Manduas (San Tirso)
 - Margaride (San Fiz)
 - Martixe (San Cristovo)
 - Moalde (San Mamede)
 - Negreiros (San Martiño)
 - O Castro (San Mamede)
 - Oleiros (San Miguel)
 - Parada (Santo Tomé)
 - Pazos (San Martiño)
 - Piñeiro (San Xiao)
 - Ponte (San Miguel)
 - Refoxos (San Paio)
 - Rellas (San Martiño)
 - Saídres (San Xoán)
 - Siador (San Miguel)
 - Silleda (Santa Baia)
 - Taboada (Santiago)
 - Vilar (San Martiño)
 - Xestoso (Santa María)



CLASIFICACIÓN DO SOLO

- Delimitación de Solo Urbano**
- SRPAU
 - SNR
 - SRPI
 - SUD
 - SRPO
 - SRPAU
 - SRPPC
 - SRPPX
 - SRPEN
 - SRPA
 - SRPF

PATRIMONIO CULTURAL

- Patrimonio Cultural
- Contorno de protección
- BIC
- CPX - Contorno de protección de Xacemento
- Camión Real
- Camión de Santiago
- Patrimonio Arqueolóxico (ZPI)**
- Patrimonio Arqueolóxico (ZPI)
- API - Área de Protección Integral





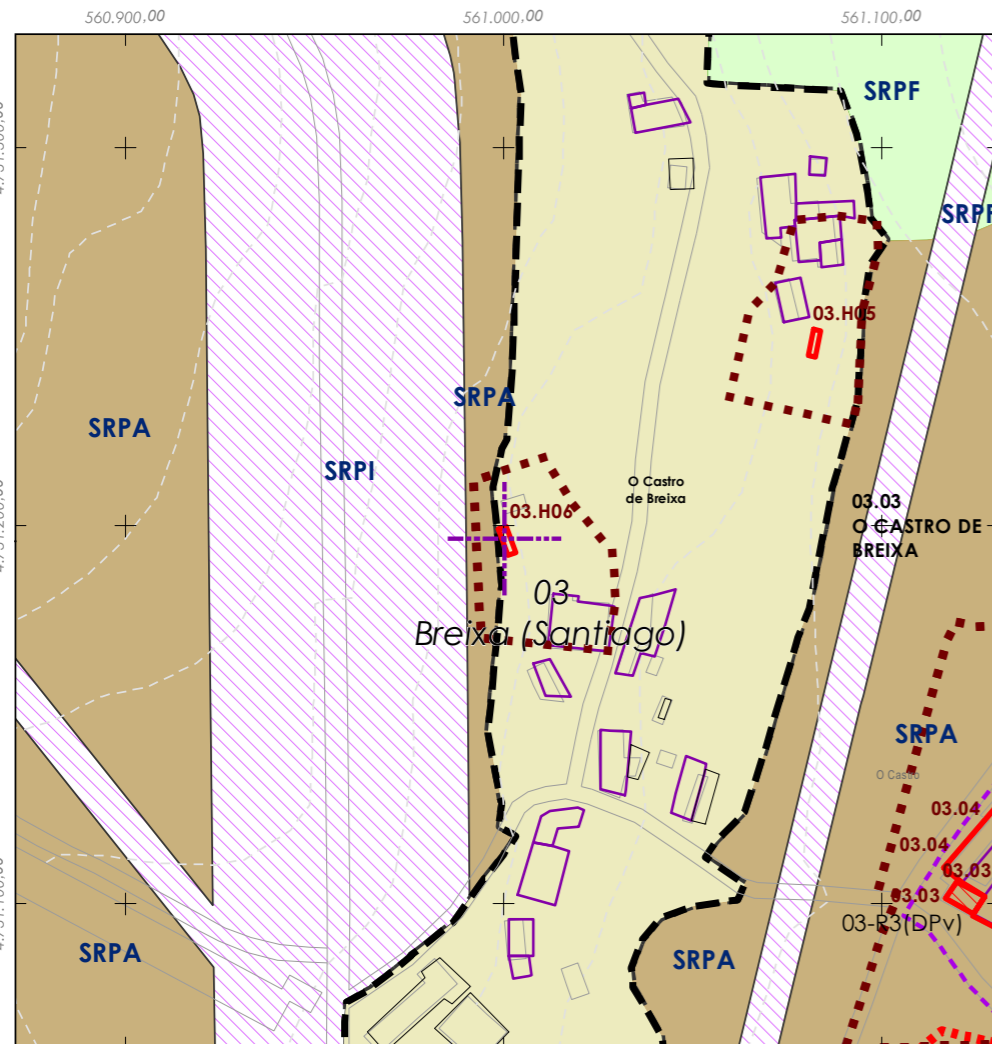
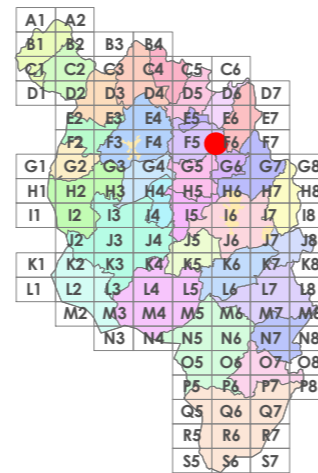
Código do elemento: **03.H06**

Página 42 de 514

Denominación: **Hórreo**
Localización: **O Castro de Breixa**
Parroquia: **Breixa (Santiago)**

Coordenadas UTM:
UTM X: 561001 / UTM Y: 4731200
Sistema de coordenadas:
Proxección: (U.T.M.) European Datum 1950 Zona 29N
Unidades: metros

Descrición do ben:
Restos de hórreo do que se conservan a base e cepas de ladrillo.



- Delimitación PARROQUIAL**
- Abades (Santa María)
 - Ansemil (San Pedro)
 - Breixa (Santiago)
 - Carboeiro (Santa María)
 - Cervaña (San Salvador)
 - Chapa (San Cibrao)
 - Cira (Santa Baia)
 - Cortegada (Santa María)
 - Dornelas (San Martiño)
 - Escuadro (San Salvador)
 - Fiestras (San Martiño)
 - Graba (San Miguel)
 - Lamela (San Miguel)
 - Laro (San Salvador)
 - Manduas (San Tirso)
 - Margaride (San Fiz)
 - Martixe (San Cristovo)
 - Moalde (San Mamede)
 - Negreiros (San Martiño)
 - O Castro (San Mamede)
 - Oleiros (San Miguel)
 - Parada (Santo Tomé)
 - Pazos (San Martiño)
 - Piñeiro (San Xiao)
 - Ponte (San Miguel)
 - Refoxos (San Paio)
 - Rellas (San Martiño)
 - Saídres (San Xoán)
 - Siador (San Miguel)
 - Silleda (Santa Baia)
 - Taboada (Santiago)
 - Vilar (San Martiño)
 - Xestoso (Santa María)



CLASIFICACIÓN DO SOLO

- Delimitación de Solo Urbano**
- SRPAU
 - SNR
 - SRPI
 - SUD
 - SRPO
 - SRPAU
 - SRPPC
 - SRPPX
 - SRPEN
 - SRPA
 - SRPF

PATRIMONIO CULTURAL

- Patrimonio Cultural
- Contorno de protección
- BIC
- CPX - Contorno de protección de Xacemento
- *** Camiño Real
- Camiño de Santiago
- Patrimonio Arqueolóxico (ZPI)**
- Patrimonio Arqueolóxico (ZPI)
- API - Área de Protección Integral





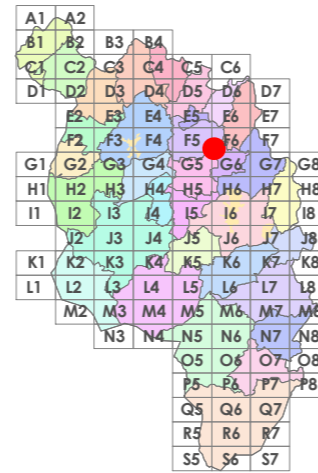
Código do elemento: **03.H07**

Página 43 de 514

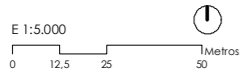
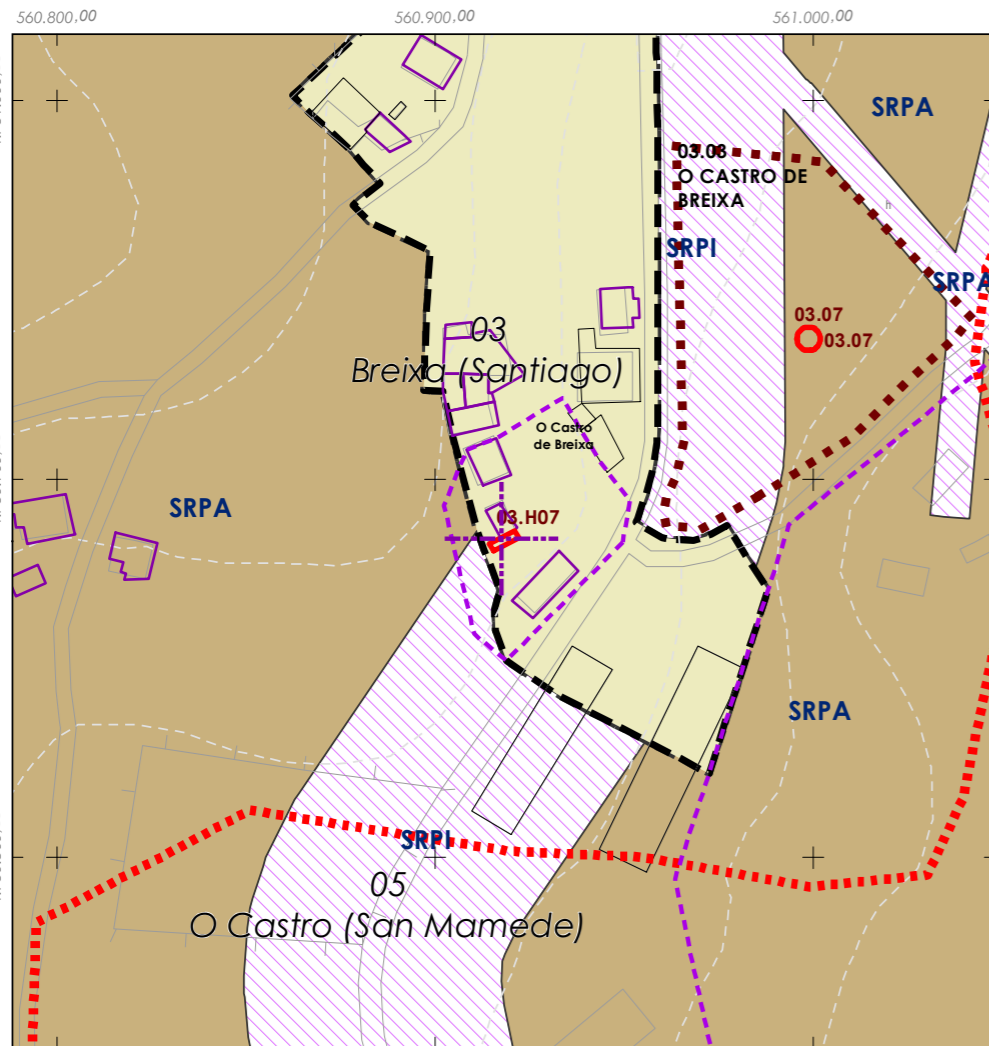
Denominación:
Hórreo
Localización: **O Castro de Breixa**
Parroquia: **Breixa (Santiago)**

Coordenadas UTM:
UTM X: 560918 / UTM Y: 4730880
Sistema de coordenadas:
Proxección: (U.T.M.) European Datum 1950 Zona 29N
Unidades: metros

Descrición do ben:
Hórreo con cuberta de tella a dúas augas rematada nos extremos mediante cruz e pináculo de base cadrada. Costais formados por faixas, doelas e vigas de madeira sobre cepas de pedra.



- Delimitación PARROQUIAL**
- Abades (Santa María)
 - Ansemil (San Pedro)
 - Breixa (Santiago)
 - Carboeiro (Santa María)
 - Cervaña (San Salvador)
 - Chapa (San Cibrao)
 - Cira (Santa Baia)
 - Cortegada (Santa María)
 - Dornelas (San Martiño)
 - Escuadro (San Salvador)
 - Fiestras (San Martiño)
 - Graba (San Miguel)
 - Lamela (San Miguel)
 - Laro (San Salvador)
 - Manduas (San Tirso)
 - Margaride (San Fiz)
 - Martixe (San Cristovo)
 - Moalde (San Mamede)
 - Negreiros (San Martiño)
 - O Castro (San Mamede)
 - Oleiros (San Miguel)
 - Parada (Santo Tomé)
 - Pazos (San Martiño)
 - Piñeiro (San Xiao)
 - Ponte (San Miguel)
 - Refoxos (San Paio)
 - Rellas (San Martiño)
 - Saídres (San Xoán)
 - Siador (San Miguel)
 - Silleda (Santa Baia)
 - Taboada (Santiago)
 - Vilar (San Martiño)
 - Xestoso (Santa María)



CLASIFICACIÓN DO SOLO

- Delimitación de Solo Urbano
- SRPAU
 - SNR
 - SNR
 - SRPI
 - SUD
 - SRPO
 - SRPPC
 - SRPPX
 - SRPEN
 - SRPA
 - SPRF

PATRIMONIO CULTURAL

- Patrimonio Cultural
- Contorno de protección
- BIC
- CPX - Contorno de protección de Xacemento
- Camión Real
- Camión de Santiago
- Patrimonio Arqueolóxico (ZPI)
- Patrimonio Arqueolóxico (ZPI)
- API - Área de Protección Integral





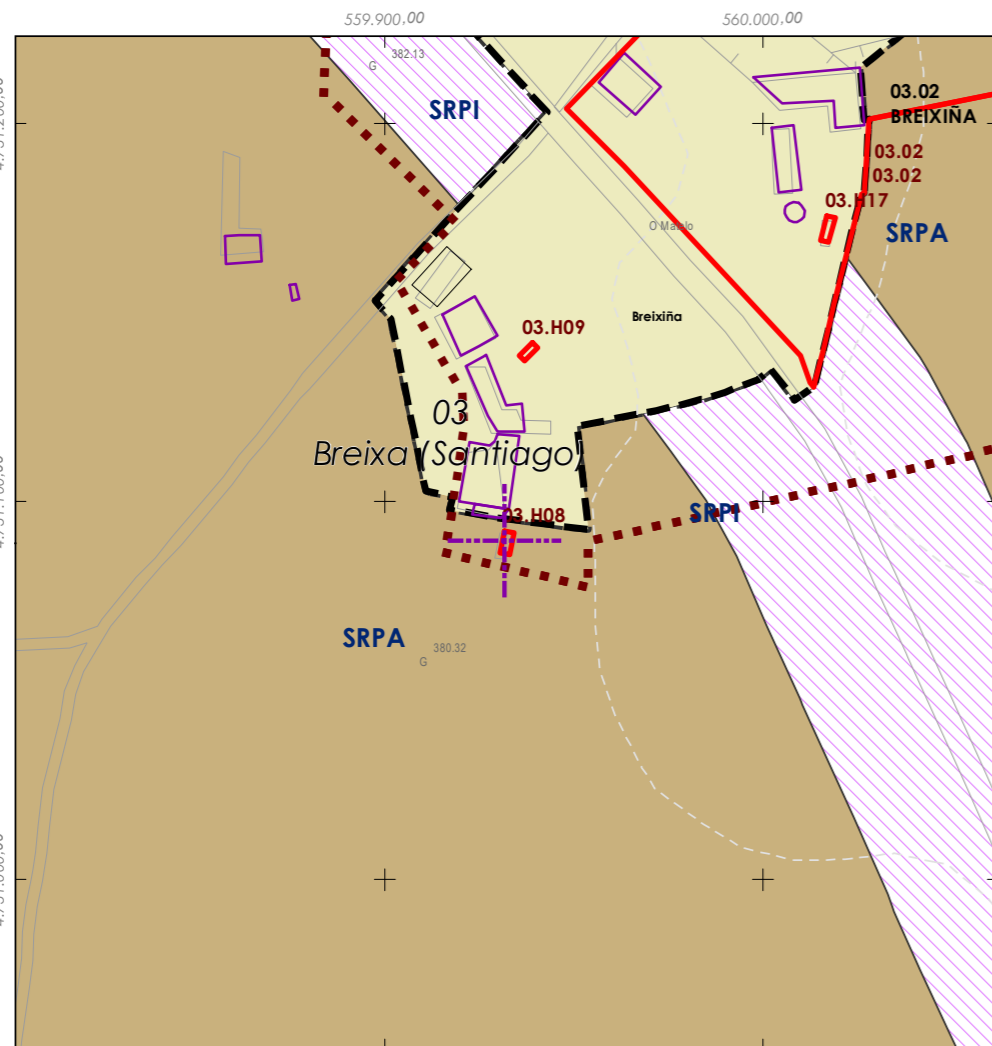
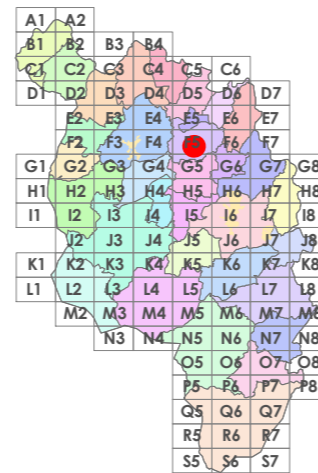
Código do elemento: **03.H08**

Página 44 de 514

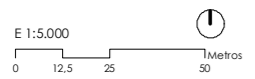
Denominación:
Hórreo
Localización: **Breixa (Santiago)**
Parroquia: **Breixa (Santiago)**

Coordenadas UTM:
UTM X: 559932 / UTM Y: 4731090
Sistema de coordenadas:
Proxección: (U.T.M.) European Datum 1950 Zona 29N
Unidades: metros

Descrición do ben:
Hórreo con cuberta de tella a dúas augas rematada nos extremos mediante cruz e pináculo de base cadrada. Costais formados por faixas, doelas e vigas de madeira sobre base de mampostería pechada.



- Delimitación PARROQUIAL**
- Abades (Santa María)
 - Ansemil (San Pedro)
 - Breixa (Santiago)
 - Carboeiro (Santa María)
 - Cervaña (San Salvador)
 - Chapa (San Cibrao)
 - Cira (Santa Baia)
 - Cortegada (Santa María)
 - Dornelas (San Martiño)
 - Escuadro (San Salvador)
 - Fiestras (San Martiño)
 - Graba (San Miguel)
 - Lamela (San Miguel)
 - Laro (San Salvador)
 - Manduas (San Tirso)
 - Margaride (San Fiz)
 - Martixe (San Cristovo)
 - Moalde (San Mamede)
 - Negreiros (San Martiño)
 - O Castro (San Mamede)
 - Oleiros (San Miguel)
 - Parada (Santo Tomé)
 - Pazos (San Martiño)
 - Piñeiro (San Xiao)
 - Ponte (San Miguel)
 - Refoxos (San Paio)
 - Rellas (San Martiño)
 - Saídres (San Xoán)
 - Siador (San Miguel)
 - Silleda (Santa Baia)
 - Taboada (Santiago)
 - Vilar (San Martiño)
 - Xestoso (Santa María)



CLASIFICACIÓN DO SOLO

- Delimitación de Solo Urbano**
- SRPAU
 - SNR
 - SRPI
 - SUD
 - SRPO
 - SRPPC
 - SRPPX
 - SRPEN
 - SRPA
 - SRPF

PATRIMONIO CULTURAL

- Patrimonio Cultural
- Contorno de protección
- BIC
- CPX - Contorno de protección de Xacemento
- *** Camiño Real
- Camiño de Santiago
- Patrimonio Arqueolóxico (ZPI)**
- Patrimonio Arqueolóxico (ZPI)
- API - Área de Protección Integral





Código do elemento: **03.H09**

Página 45 de 514

Denominación:

Hórreo

Coordenadas UTM:

UTM X: 559938 / UTM Y: 4731140

Localización:

Breixiña

Sistema de coordenadas:

Proxección: (U.T.M.) European Datum 1950 Zona 29N

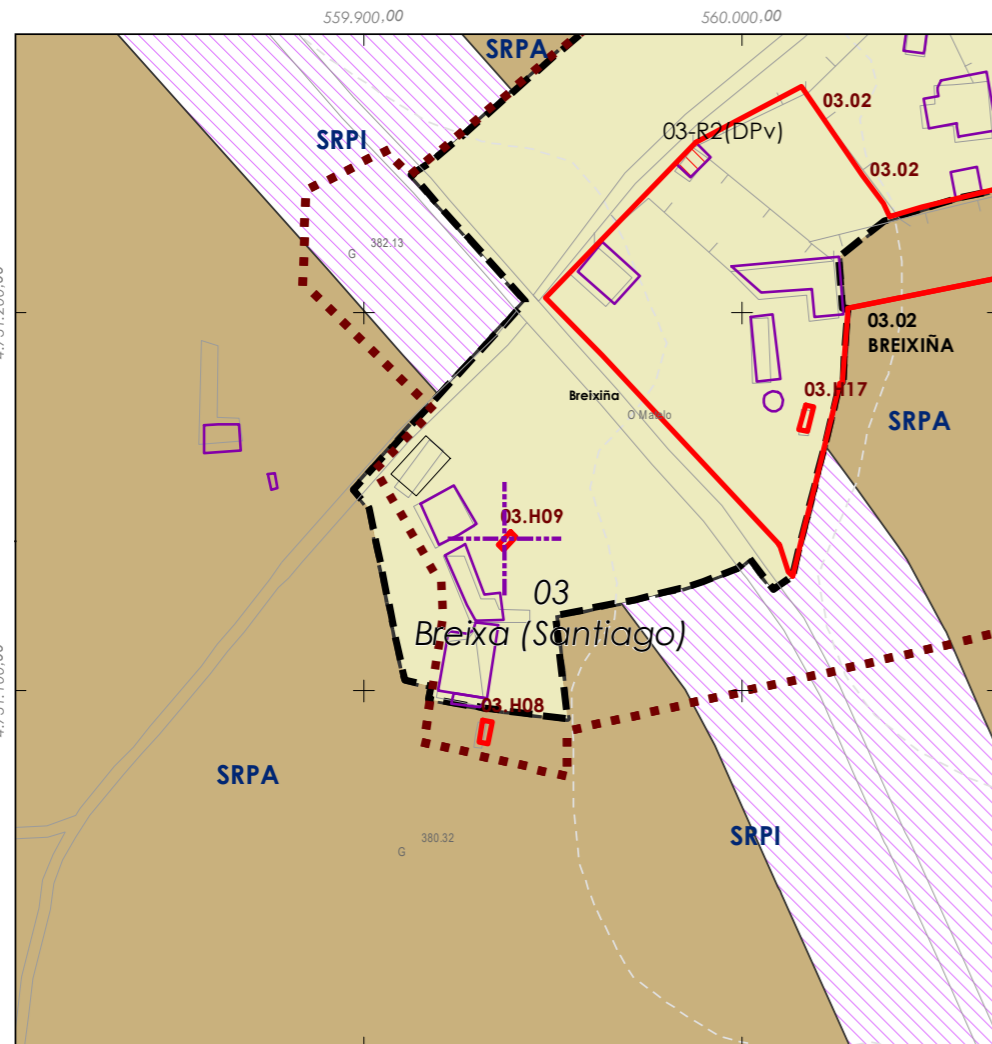
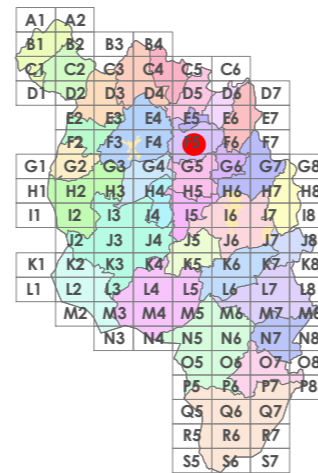
Unidades: metros

Parroquia:

Breixa (Santiago)

Descrición do ben:

Hórreo con cuberta de tella a dúas augas rematada nos extremos mediante cruz e pináculo de base cadrada. Costais formados por faixas, doelas e vigas de madeira sobre cepas de pedra.



- Delimitación PARROQUIAL**
- Abades (Santa María)
 - Ansemil (San Pedro)
 - Breixa (Santiago)
 - Carboeiro (Santa María)
 - Cervaña (San Salvador)
 - Chapa (San Cibrao)
 - Cira (Santa Baia)
 - Cortegada (Santa María)
 - Dornelas (San Martiño)
 - Escuadro (San Salvador)
 - Fiestras (San Martiño)
 - Graba (San Miguel)
 - Lamela (San Miguel)
 - Laro (San Salvador)
 - Manduas (San Tirso)
 - Margaride (San Fiz)
 - Martixe (San Cristovo)
 - Moalde (San Mamede)
 - Negreiros (San Martiño)
 - O Castro (San Mamede)
 - Oleiros (San Miguel)
 - Parada (Santo Tomé)
 - Pazos (San Martiño)
 - Piñeiro (San Xiao)
 - Ponte (San Miguel)
 - Refoxos (San Paio)
 - Rellas (San Martiño)
 - Saídres (San Xoán)
 - Siador (San Miguel)
 - Silleda (Santa Baia)
 - Taboada (Santiago)
 - Vilar (San Martiño)
 - Xestoso (Santa María)



CLASIFICACIÓN DO SOLO

- Delimitación de Solo Urbano
- SNR
- SRPAU
- SRPPC
- SRPPX
- SRPI
- SRPEN
- SUD
- SRPA
- SRPO
- SPRF

PATRIMONIO CULTURAL

- Patrimonio Cultural
- Contorno de protección
- BIC
- CPX - Contorno de protección de Xacemento
- *** Camiño Real
- Camiño de Santiago
- Patrimonio Arqueolóxico (ZPI)
- Patrimonio Arqueolóxico (ZPI)
- API - Área de Protección Integral





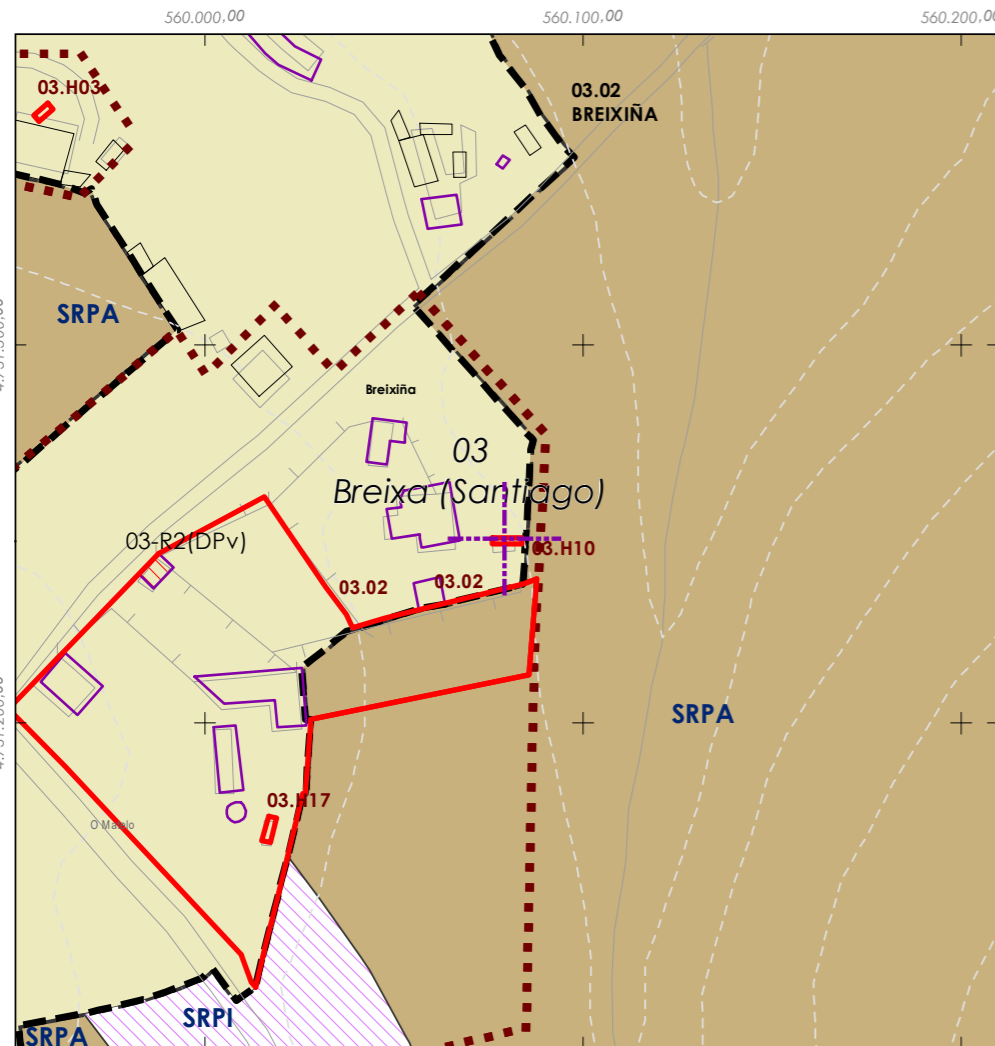
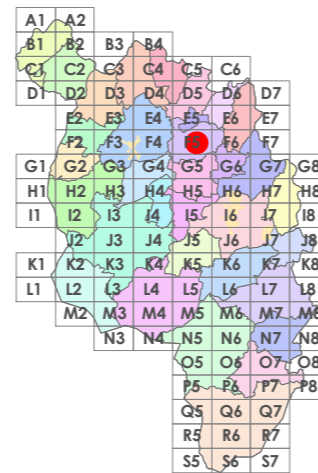
Código do elemento: **03.H10**

Página 46 de 514

Denominación:
Hórreo
Localización: **Breixiña**
Parroquia: **Breixa (Santiago)**

Coordenadas UTM:
UTM X: 560080 / UTM Y: 4731250
Sistema de coordenadas:
Proxección: (U.T.M.) European Datum 1950 Zona 29N
Unidades: metros

Descrición do ben:
Hórreo completamente cuberto pola vexetación do que se presume a formación de cuberta de tella e costais en madeira sobre cepas de pedra.



- Delimitación PARROQUIAL**
- Abades (Santa María)
 - Ansemil (San Pedro)
 - Breixa (Santiago)
 - Carboeiro (Santa María)
 - Cervaña (San Salvador)
 - Chapa (San Cibrao)
 - Cira (Santa Baia)
 - Cortegada (Santa María)
 - Dornelas (San Martiño)
 - Escuadro (San Salvador)
 - Fiestras (San Martiño)
 - Graba (San Miguel)
 - Lamela (San Miguel)
 - Laro (San Salvador)
 - Manduas (San Tirso)
 - Margaride (San Fiz)
 - Martixe (San Cristovo)
 - Moalde (San Mamede)
 - Negreiros (San Martiño)
 - O Castro (San Mamede)
 - Oleiros (San Miguel)
 - Parada (Santo Tomé)
 - Pazos (San Martiño)
 - Piñeiro (San Xiao)
 - Ponte (San Miguel)
 - Refoxos (San Paio)
 - Rellas (San Martiño)
 - Saídres (San Xoán)
 - Siador (San Miguel)
 - Silleda (Santa Baia)
 - Taboada (Santiago)
 - Vilar (San Martiño)
 - Xestoso (Santa María)



CLASIFICACIÓN DO SOLO

- Delimitación de Solo Urbano**
- SRPAU
 - SNR
 - SRPI
 - SUD
 - SRPO
 - SRPPC
 - SRPPX
 - SRPEN
 - SRPA
 - SPRF

PATRIMONIO CULTURAL

- Patrimonio Cultural
- Contorno de protección
- BIC
- CPX - Contorno de protección de Xacemento
- *** Camiño Real
- Camiño de Santiago
- Patrimonio Arqueolóxico (ZPI)**
- Patrimonio Arqueolóxico (ZPI)
- API - Área de Protección Integral



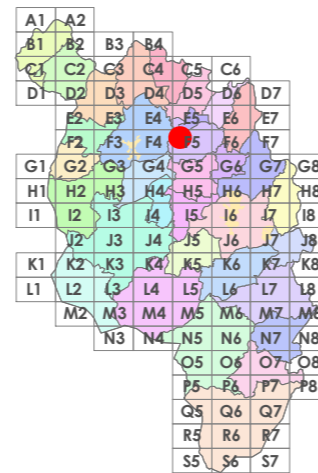
Código do elemento: **03.H11**

Página 47 de 514

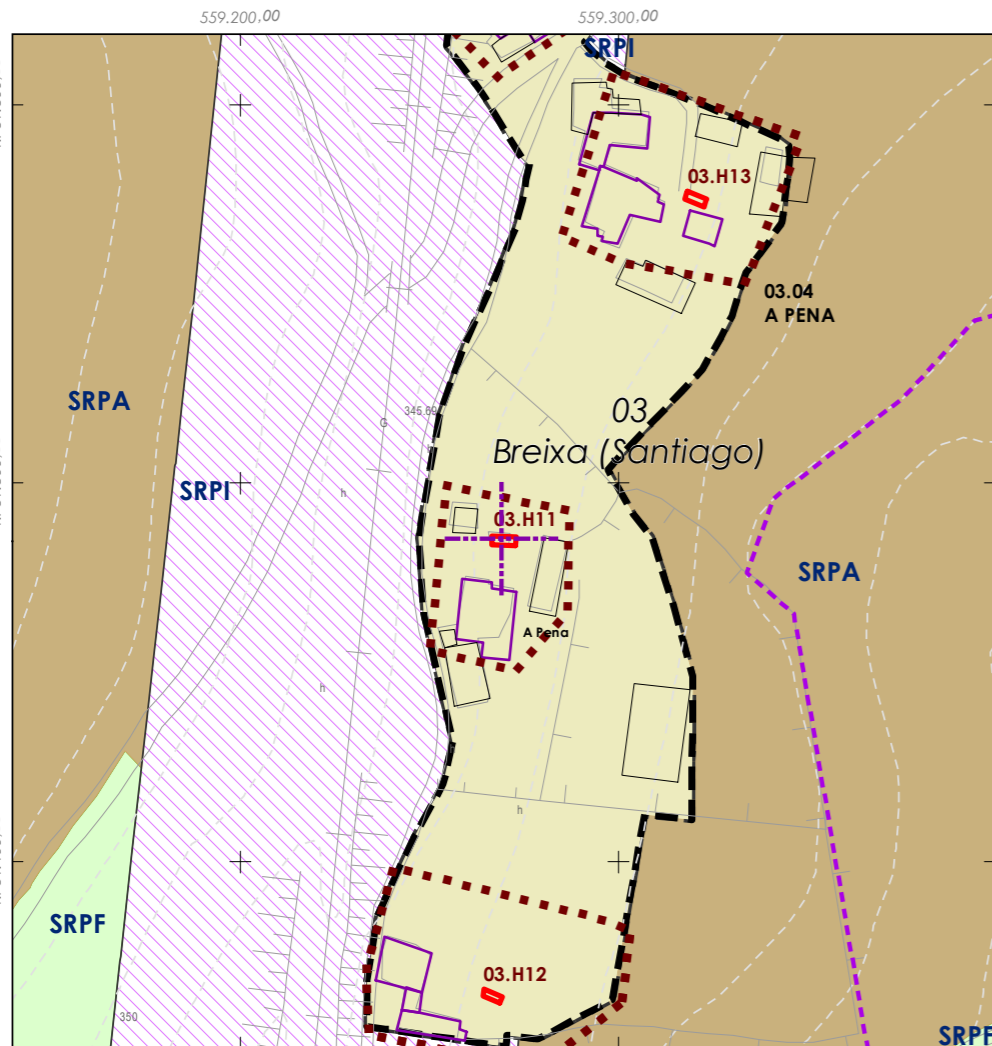
Denominación:
Hórreo
Localización: **A Pena**
Parroquia: **Breixa (Santiago)**

Coordenadas UTM:
UTM X: 559270 / UTM Y: 4731480
Sistema de coordenadas:
Proxección: (U.T.M.) European Datum 1950 Zona 29N
Unidades: metros

Descrición do ben:
Hórreo con cuberta de tella a dúas augas rematada nos extremos mediante cruz e pináculo de base cadrada. Costais formados por faixas, doelas e vigas de madeira sobre base de mampostería perimetral.



- Delimitación PARROQUIAL**
- Abades (Santa María)
 - Ansemil (San Pedro)
 - Breixa (Santiago)
 - Carboeiro (Santa María)
 - Cervaña (San Salvador)
 - Chapa (San Cibrao)
 - Cira (Santa Baia)
 - Cortegada (Santa María)
 - Dornelas (San Martiño)
 - Escuadro (San Salvador)
 - Fiestras (San Martiño)
 - Graba (San Miguel)
 - Lamela (San Miguel)
 - Laro (San Salvador)
 - Manduas (San Tirso)
 - Margaride (San Fiz)
 - Martixe (San Cristovo)
 - Moalde (San Mamede)
 - Negreiros (San Martiño)
 - O Castro (San Mamede)
 - Oleiros (San Miguel)
 - Parada (Santo Tomé)
 - Pazos (San Martiño)
 - Piñeiro (San Xiao)
 - Ponte (San Miguel)
 - Refoxos (San Paio)
 - Rellas (San Martiño)
 - Saídres (San Xoán)
 - Siador (San Miguel)
 - Silleda (Santa Baia)
 - Taboada (Santiago)
 - Vilar (San Martiño)
 - Xestoso (Santa María)



- CLASIFICACIÓN DO SOLO**
- Delimitación de Solo Urbano
 - SRPAU
 - SNR
 - SRPPC
 - SNR
 - SRPPX
 - SRPI
 - SRPEN
 - SUD
 - SRPA
 - SRPO
 - SRPF
- PATRIMONIO CULTURAL**
- Patrimonio Cultural
 - Contorno de protección
 - BIC
 - CPX - Contorno de protección de Xacemento
 - *** Camiño Real
 - Camiño de Santiago
 - Patrimonio Arqueolóxico (ZPI)**
 - Patrimonio Arqueolóxico (ZPI)
 - API - Área de Protección Integral





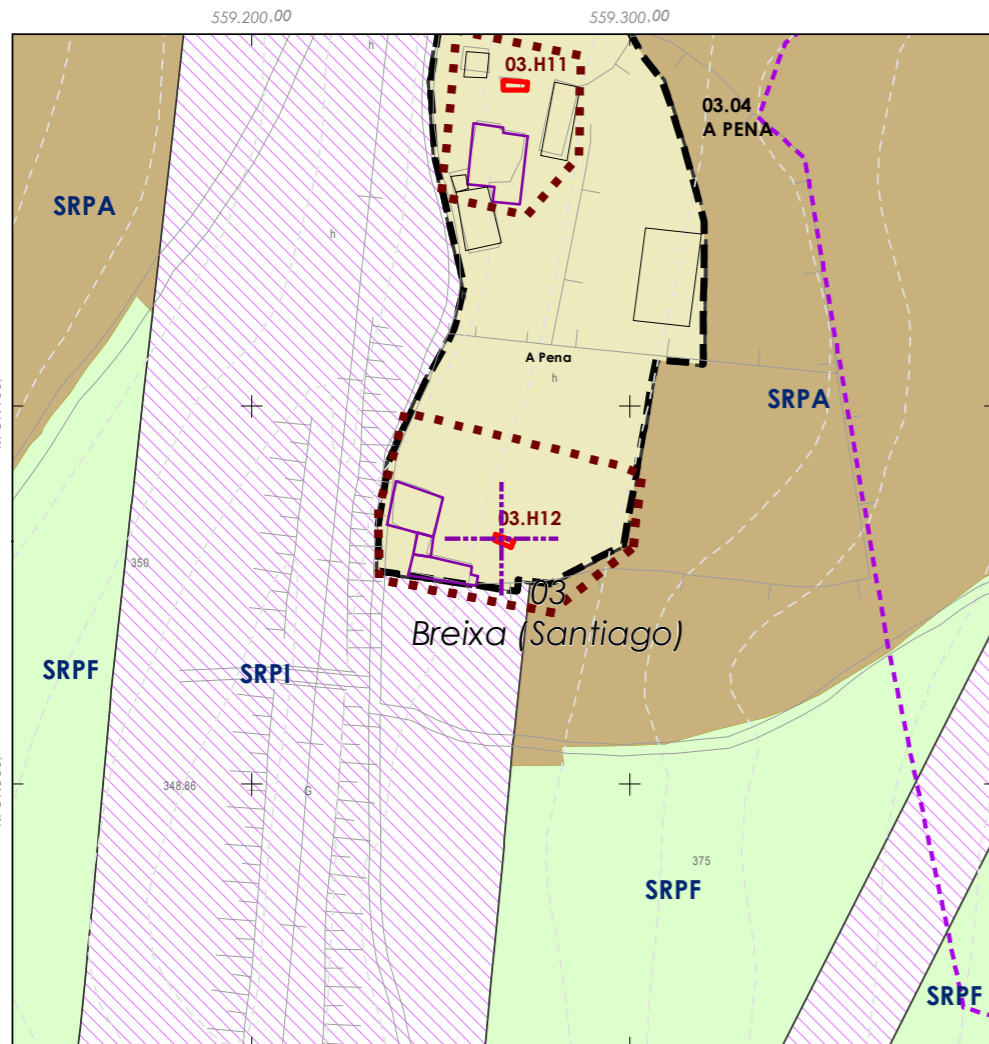
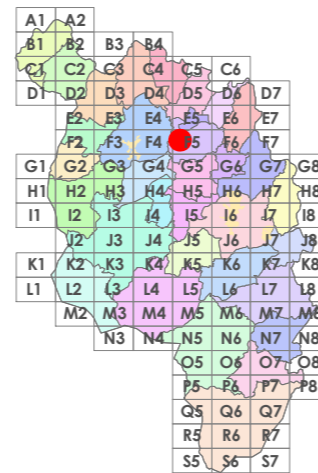
Código do elemento: **03.H12**

Página 48 de 514

Denominación: **Hórreo**
Localización: **A Pena**
Parroquia: **Breixa (Santiago)**

Coordenadas UTM:
UTM X: 559267 / UTM Y: 4731360
Sistema de coordenadas:
Proyección: U.T.M. European Datum 1950 Zona 29N
Unidades: metros

Descrición do ben:
Hórreo con cuberta de tella a dúas augas rematada nos extremos mediante cruz e pináculo de base cadrada. Costais formados por faixas, doelas e vigas de madeira sobre cepas de pedra.



- Delimitación PARROQUIAL**
- Abades (Santa María)
 - Ansemil (San Pedro)
 - Breixa (Santiago)
 - Carboeiro (Santa María)
 - Cervaña (San Salvador)
 - Chapa (San Cibrao)
 - Cira (Santa Baia)
 - Cortegada (Santa María)
 - Dornelas (San Martiño)
 - Escuadro (San Salvador)
 - Fiestras (San Martiño)
 - Graba (San Miguel)
 - Lamela (San Miguel)
 - Laro (San Salvador)
 - Manduas (San Tirso)
 - Margaride (San Fiz)
 - Martixe (San Cristovo)
 - Moalde (San Mamede)
 - Negreiros (San Martiño)
 - O Castro (San Mamede)
 - Oleiros (San Miguel)
 - Parada (Santo Tomé)
 - Pazos (San Martiño)
 - Piñeiro (San Xiao)
 - Ponte (San Miguel)
 - Refoxos (San Paio)
 - Rellas (San Martiño)
 - Saídres (San Xoán)
 - Siador (San Miguel)
 - Silleda (Santa Baia)
 - Taboada (Santiago)
 - Vilar (San Martiño)
 - Xestoso (Santa María)

- E 1:5.000
- CLASIFICACIÓN DO SOLO**
- Delimitación de Solo Urbano
 - SRPAU
 - SNR
 - SRPPC
 - SNR
 - SRPPX
 - SRPI
 - SRPEN
 - SUD
 - SRPA
 - SRPO
 - SRPF
- PATRIMONIO CULTURAL**
- Patrimonio Cultural
 - Contorno de protección
 - BIC
 - CPX - Contorno de protección de Xacemento
 - *** Camiño Real
 - Camiño de Santiago
- Patrimonio Arqueolóxico (ZPI)**
- Patrimonio Arqueolóxico (ZPI)
 - API - Área de Protección Integral





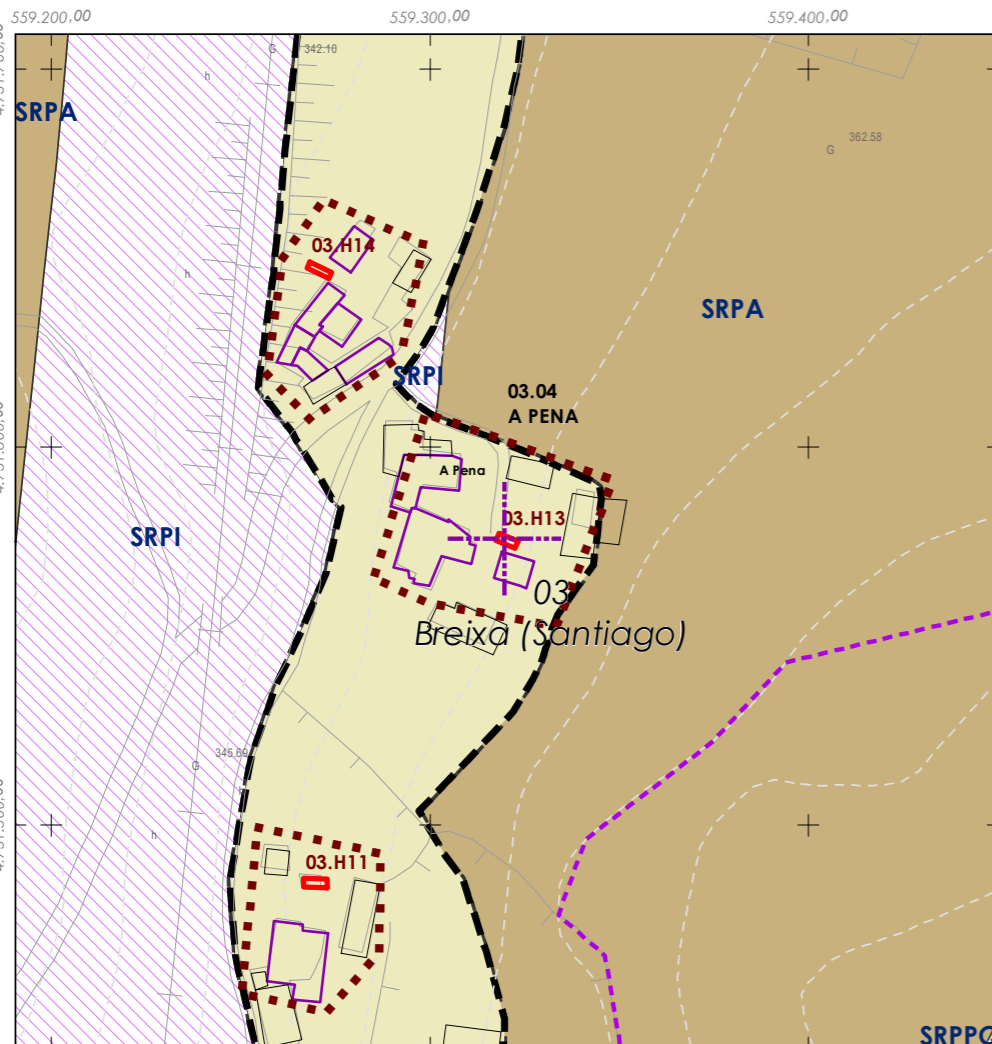
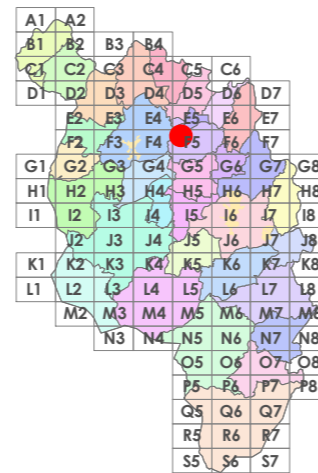
Código do elemento: **03.H13**

Página 49 de 514

Denominación:
Hórreo
Localización: **A Pena**
Parroquia: **Breixa (Santiago)**

Coordenadas UTM:
UTM X: 559320 / UTM Y: 4731580
Sistema de coordenadas:
Proxección: (U.T.M.) European Datum 1950 Zona 29N
Unidades: metros

Descrición do ben:
Hórreo con cuberta de tella a dúas augas rematada nos extremos mediante cruz e pináculo de base cadrada. Costais formados por faixas, doelas e vigas de madeira sobre cepas de pedra.



- Delimitación PARROQUIAL**
- Abades (Santa María)
 - Ansemil (San Pedro)
 - Breixa (Santiago)
 - Carboeiro (Santa María)
 - Cervaña (San Salvador)
 - Chapa (San Cibrao)
 - Cira (Santa Baia)
 - Cortegada (Santa María)
 - Dornelas (San Martiño)
 - Escuadro (San Salvador)
 - Fiestras (San Martiño)
 - Graba (San Miguel)
 - Lamela (San Miguel)
 - Laro (San Salvador)
 - Manduas (San Tirso)
 - Margaride (San Fiz)
 - Martixe (San Cristovo)
 - Moalde (San Mamede)
 - Negreiros (San Martiño)
 - O Castro (San Mamede)
 - Oleiros (San Miguel)
 - Parada (Santo Tomé)
 - Pazos (San Martiño)
 - Piñeiro (San Xiao)
 - Ponte (San Miguel)
 - Refoxos (San Paio)
 - Rellas (San Martiño)
 - Saídres (San Xoán)
 - Siador (San Miguel)
 - Silleda (Santa Baia)
 - Taboada (Santiago)
 - Vilar (San Martiño)
 - Xestoso (Santa María)



CLASIFICACIÓN DO SOLO

- Delimitación de Solo Urbano**
- SRPAU
 - SNR
 - SRPI
 - SUD
 - SRPO
 - SRPPC
 - SRPPX
 - SRPEN
 - SRPA
 - SRPF

PATRIMONIO CULTURAL

- Patrimonio Cultural
- Contorno de protección
- BIC
- CPX - Contorno de protección de Xacemento
- Camino Real
- Camino de Santiago
- Patrimonio Arqueolóxico (ZPI)**
- Patrimonio Arqueolóxico (ZPI)
- API - Área de Protección Integral





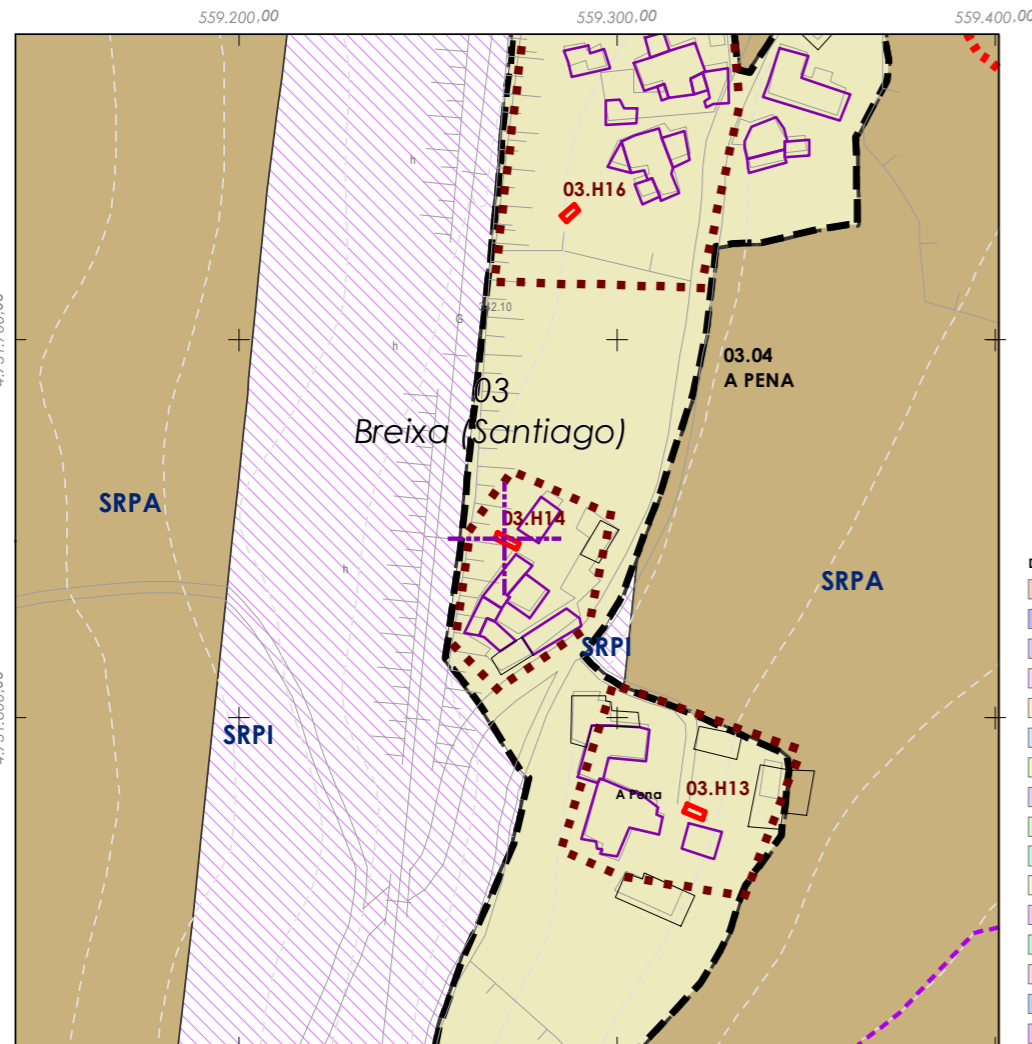
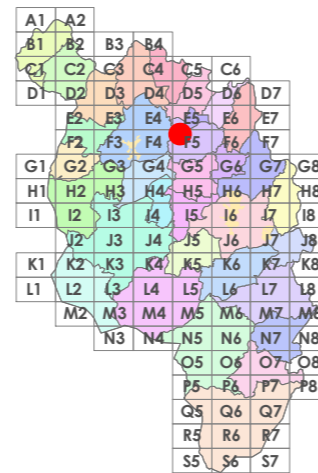
Código do elemento: **03.H14**

Página 50 de 514

Denominación:
Hórreo
Localización: **A Pena**
Parroquia: **Breixa (Santiago)**

Coordenadas UTM:
UTM X: 559271 / UTM Y: 4731650
Sistema de coordenadas:
Proxección: (U.T.M.) European Datum 1950 Zona 29N
Unidades: metros

Descrición do ben:
Hórreo con cuberta de tella a dúas augas rematada nos extremos mediante cruz e pináculo de base cadrada. Costais de ladrillo sobre cepas de pedra.



- Delimitación PARROQUIAL**
- Abades (Santa María)
 - Ansemil (San Pedro)
 - Breixa (Santiago)
 - Carboeiro (Santa María)
 - Cervaña (San Salvador)
 - Chapa (San Cibrao)
 - Cira (Santa Baia)
 - Cortegada (Santa María)
 - Dornelas (San Martiño)
 - Escuadro (San Salvador)
 - Fiestras (San Martiño)
 - Graba (San Miguel)
 - Lamela (San Miguel)
 - Laro (San Salvador)
 - Manduas (San Tirso)
 - Margaride (San Fiz)
 - Martixe (San Cristovo)
 - Moalde (San Mamede)
 - Negreiros (San Martiño)
 - O Castro (San Mamede)
 - Oleiros (San Miguel)
 - Parada (Santo Tomé)
 - Pazos (San Martiño)
 - Piñeiro (San Xiao)
 - Ponte (San Miguel)
 - Refoxos (San Paio)
 - Rellas (San Martiño)
 - Saídres (San Xoán)
 - Siador (San Miguel)
 - Silleda (Santa Baia)
 - Taboada (Santiago)
 - Vilar (San Martiño)
 - Xestoso (Santa María)



CLASIFICACIÓN DO SOLO

- Delimitación de Solo Urbano**
- SRPAU
 - SNR
 - SRPI
 - SUD
 - SRPO
 - SRPPC
 - SRPPX
 - SRPEN
 - SRPA
 - SRPF

PATRIMONIO CULTURAL

- Patrimonio Cultural
- Contorno de protección
- BIC
- CPX - Contorno de protección de Xacemento
- *** Camiño Real
- Camiño de Santiago
- Patrimonio Arqueolóxico (ZPI)**
- Patrimonio Arqueolóxico (ZPI)
- API - Área de Protección Integral





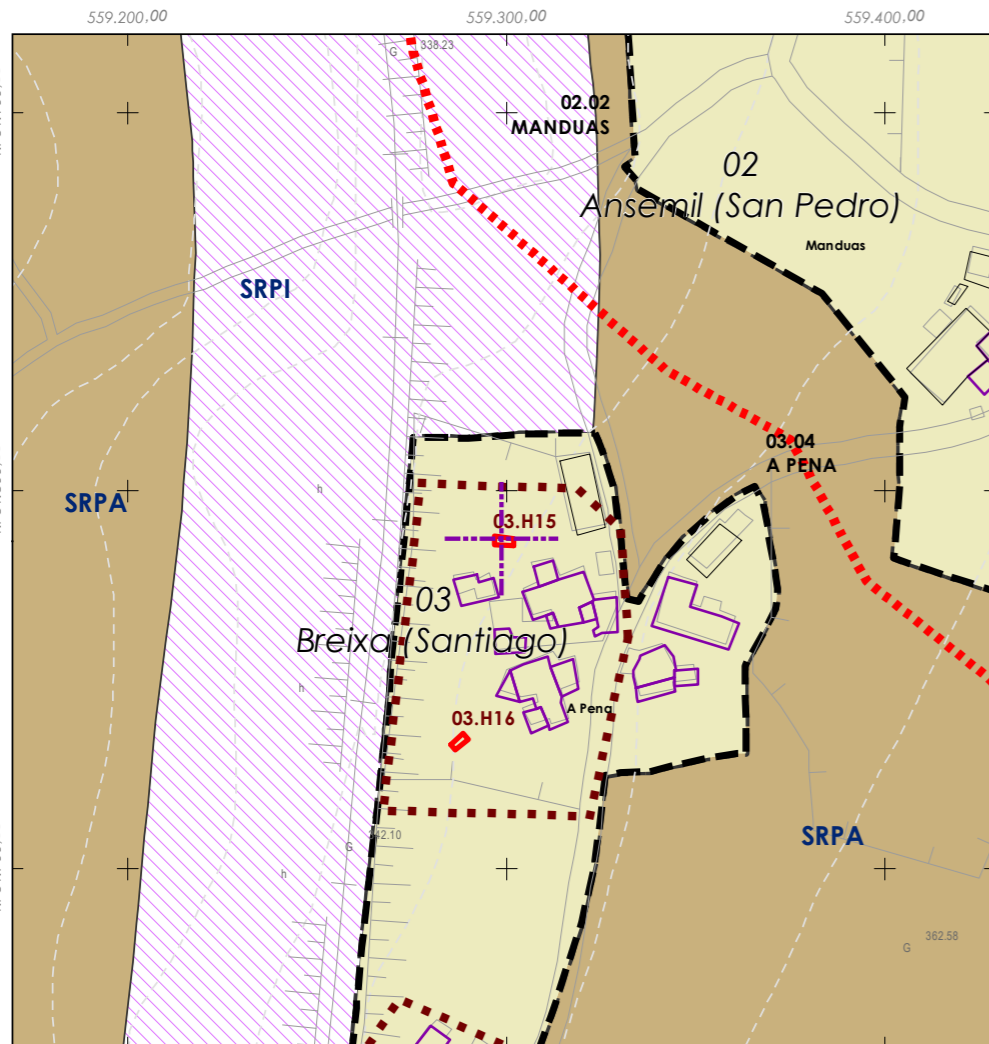
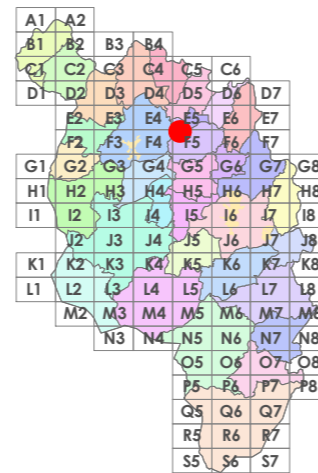
Código do elemento: **03.H15**

Página 51 de 514

Denominación: **Hórreo**
Localización: **A Pena**
Parroquia: **Breixa (Santiago)**

Coordenadas UTM:
UTM X: 559299 / UTM Y: 4731790
Sistema de coordenadas:
Proxección: (U.T.M.) European Datum 1950 Zona 29N
Unidades: metros

Descrición do ben:
Hórreo con cuberta a dúas augas rematada nos extremos mediante cruz e pináculo de base cadrada. Costais de ladrillo sobre cepas de pedra.



- Delimitación PARROQUIAL**
- Abades (Santa María)
 - Ansemil (San Pedro)
 - Breixa (Santiago)
 - Carboeiro (Santa María)
 - Cervaña (San Salvador)
 - Chapa (San Cibrao)
 - Cira (Santa Baia)
 - Cortegada (Santa María)
 - Dornelas (San Martiño)
 - Escuadro (San Salvador)
 - Fiestras (San Martiño)
 - Graba (San Miguel)
 - Lamela (San Miguel)
 - Laro (San Salvador)
 - Manduas (San Tirso)
 - Margaride (San Fiz)
 - Martixe (San Cristovo)
 - Moalde (San Mamede)
 - Negreiros (San Martiño)
 - O Castro (San Mamede)
 - Oleiros (San Miguel)
 - Parada (Santo Tomé)
 - Pazos (San Martiño)
 - Piñeiro (San Xiao)
 - Ponte (San Miguel)
 - Refoxos (San Paio)
 - Rellas (San Martiño)
 - Saídres (San Xoán)
 - Siador (San Miguel)
 - Silleda (Santa Baia)
 - Taboada (Santiago)
 - Vilar (San Martiño)
 - Xestoso (Santa María)

- E 1:5.000**
- 0 12.5 25 50 Metros
- CLASIFICACIÓN DO SOLO**
- Delimitación de Solo Urbano
 - SRPAU
 - SNR
 - SRPPC
 - SNR
 - SRPPX
 - SRPI
 - SRPEN
 - SUD
 - SRPA
 - SRPO
 - SPRF
- PATRIMONIO CULTURAL**
- Patrimonio Cultural
 - Contorno de protección
 - BIC
 - CPX - Contorno de protección de Xacemento
 - *** Camiño Real
 - Camiño de Santiago
- Patrimonio Arqueolóxico (ZPI)**
- Patrimonio Arqueolóxico (ZPI)
 - API - Área de Protección Integral





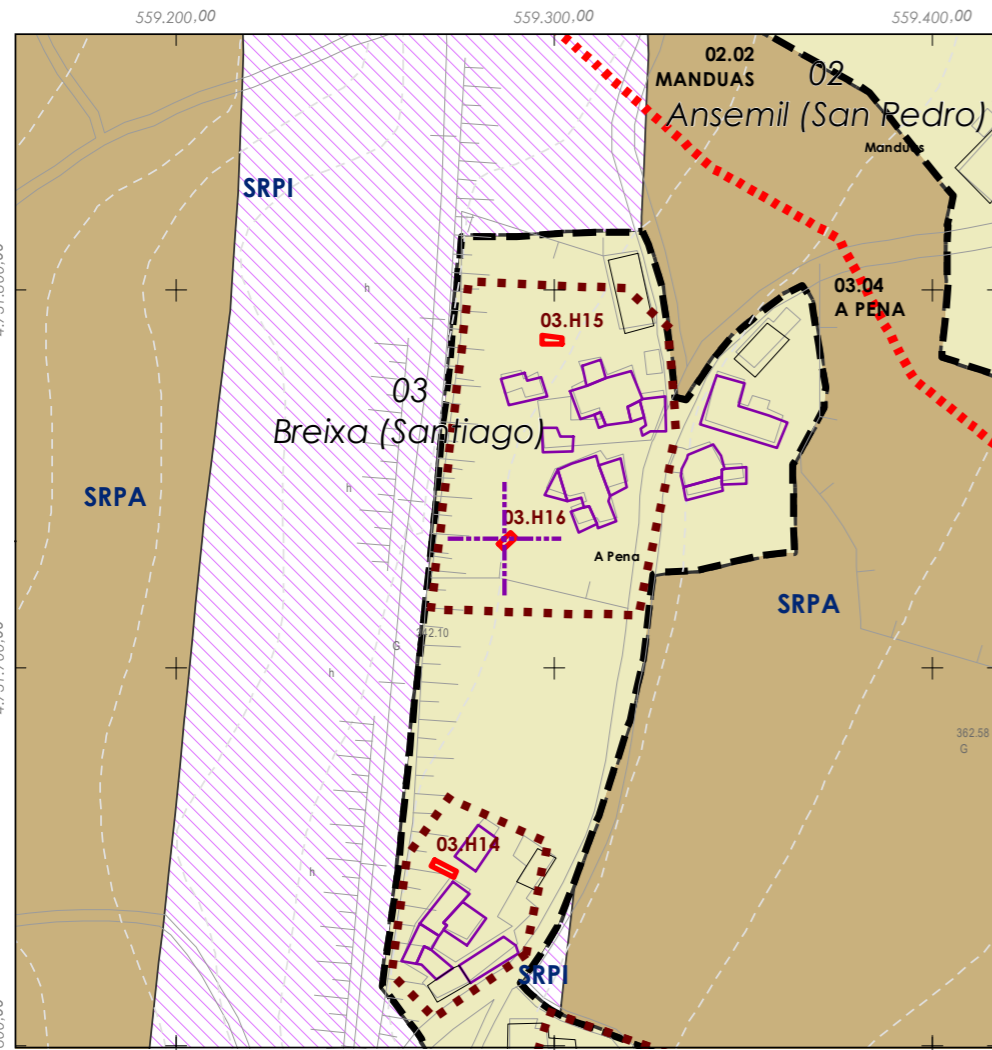
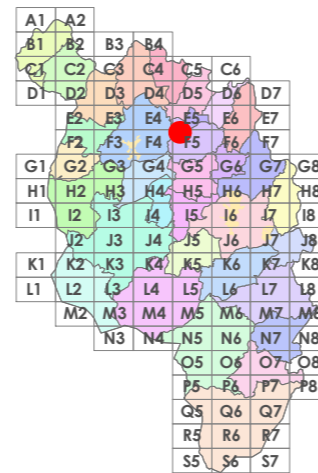
Código do elemento: **03.H16**

Página 52 de 514

Denominación:
Hórreo
Localización: **A Pena**
Parroquia: **Breixa (Santiago)**

Coordenadas UTM:
UTM X: 559287 / UTM Y: 4731730
Sistema de coordenadas:
Proxección: [U.T.M.] European Datum 1950 Zona 29N
Unidades: metros

Descrición do ben:
Hórreo con cuberta de tella a dúas augas rematada nos extremos mediante cruz e pináculo de base cadrada. Costais de ladrillo sobre cepas de pedra.



- Delimitación PARROQUIAL**
- Abades (Santa María)
 - Ansemil (San Pedro)
 - Breixa (Santiago)
 - Carboeiro (Santa María)
 - Cervaña (San Salvador)
 - Chapa (San Cibrao)
 - Cira (Santa Baia)
 - Cortegada (Santa María)
 - Dornelas (San Martiño)
 - Escuadro (San Salvador)
 - Fiestras (San Martiño)
 - Graba (San Miguel)
 - Lamela (San Miguel)
 - Laro (San Salvador)
 - Manduas (San Tirso)
 - Margaride (San Fiz)
 - Martixe (San Cristovo)
 - Moalde (San Mamede)
 - Negreiros (San Martiño)
 - O Castro (San Mamede)
 - Oleiros (San Miguel)
 - Parada (Santo Tomé)
 - Pazos (San Martiño)
 - Piñeiro (San Xiao)
 - Ponte (San Miguel)
 - Refoxos (San Paio)
 - Rellas (San Martiño)
 - Saídres (San Xoán)
 - Siador (San Miguel)
 - Silleda (Santa Baia)
 - Taboada (Santiago)
 - Vilar (San Martiño)
 - Xestoso (Santa María)

- CLASIFICACIÓN DO SOLO**
- Delimitación de Solo Urbano
 - SNR
 - SRPI
 - SUD
 - SRPO
 - SRPAU
 - SRPPC
 - SRPPX
 - SRPEN
 - SRPA
 - SRPF
- PATRIMONIO CULTURAL**
- Patrimonio Cultural
 - Contorno de protección
 - BIC
 - CPX - Contorno de protección de Xacemento
 - *** Camiño Real
 - Camiño de Santiago
- Patrimonio Arqueolóxico (ZPI)**
- Patrimonio Arqueolóxico (ZPI)
 - API - Área de Protección Integral





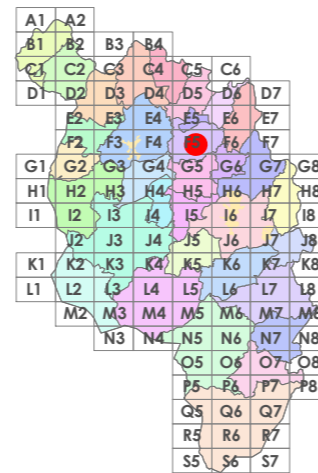
Código do elemento: **03.H17**

Página 53 de 514

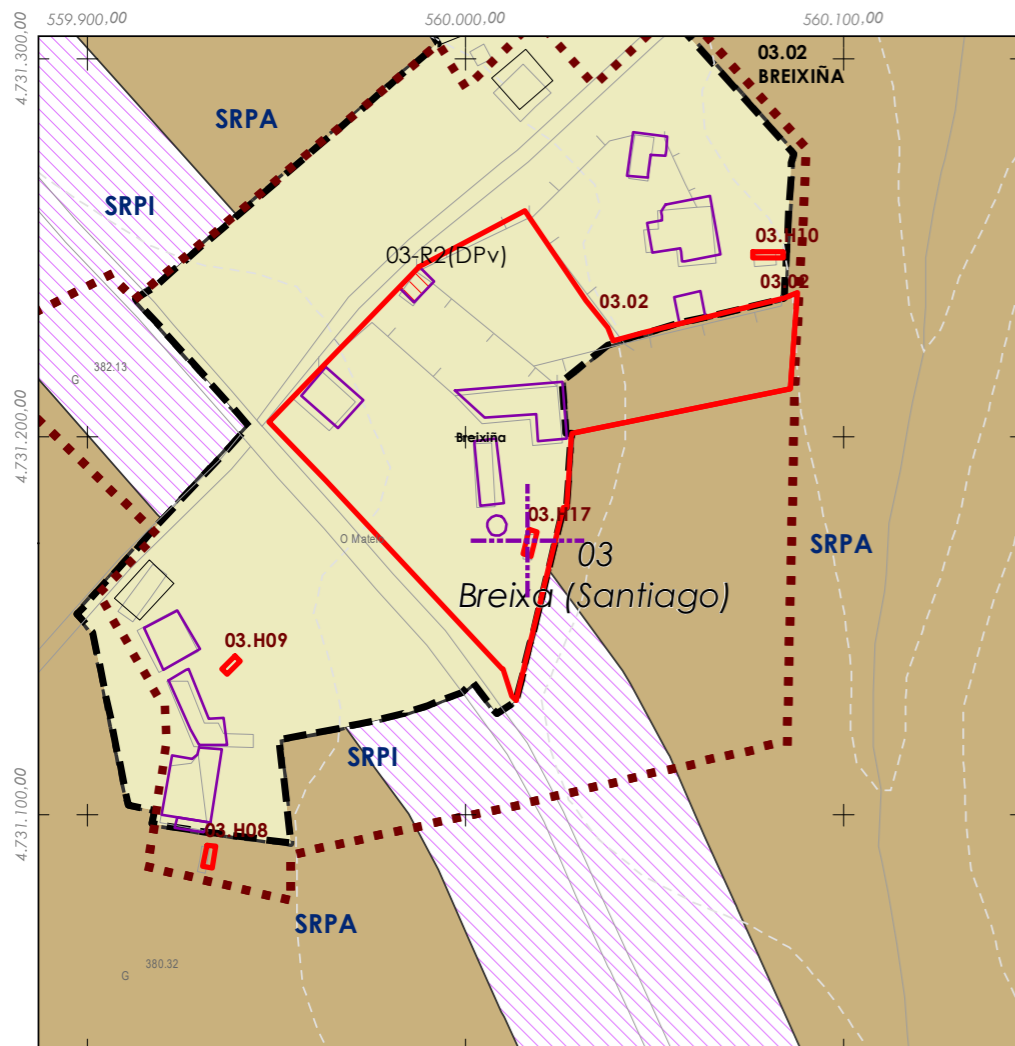
Denominación: **Hórreo casa do Matelo**
Localización: **Breixiña**
Parroquia: **Breixa (Santiago)**

Coordenadas UTM:
UTM X: 560017 / UTM Y: 4731170
Sistema de coordenadas:
Proxección: U.T.M. European Datum 1950 Zona 29N
Unidades: metros

Descrición do ben:
Hórreo mixto apoiado sobre base de mampostería, cinco cepas de pedra e tornarratos. Cámara formada por a "grade", pilares e "penal" de granito e doelas e faixas de madeira. Cuberta a dúas augas de tella. Penais rematados en cruz e en acrotera



- Delimitación PARROQUIAL**
- Abades (Santa María)
 - Ansemil (San Pedro)
 - Breixa (Santiago)
 - Carboeiro (Santa María)
 - Cervaña (San Salvador)
 - Chapa (San Cibrao)
 - Cira (Santa Baia)
 - Cortegada (Santa María)
 - Dornelas (San Martiño)
 - Escuadro (San Salvador)
 - Fiestras (San Martiño)
 - Graba (San Miguel)
 - Lamela (San Miguel)
 - Laro (San Salvador)
 - Manduas (San Tirso)
 - Margaride (San Fiz)
 - Martixe (San Cristovo)
 - Moalde (San Mamede)
 - Negreiros (San Martiño)
 - O Castro (San Mamede)
 - Oleiros (San Miguel)
 - Parada (Santo Tomé)
 - Pazos (San Martiño)
 - Piñeiro (San Xiao)
 - Ponte (San Miguel)
 - Refoxos (San Paio)
 - Rellas (San Martiño)
 - Saídres (San Xoán)
 - Siador (San Miguel)
 - Silleda (Santa Baia)
 - Taboada (Santiago)
 - Vilar (San Martiño)
 - Xestoso (Santa María)



CLASIFICACIÓN DO SOLO

- Delimitación de Solo Urbano
- SRPAU
- SNR
- SRPPC
- SRPPX
- SRPEN
- SRPA
- SRPF
- SRPI
- SUD
- SRPO

PATRIMONIO CULTURAL

- Patrimonio Cultural
- Contorno de protección
- BIC
- CPX - Contorno de protección de Xacemento
- Camión Real
- Camión de Santiago
- Patrimonio Arqueolóxico (ZPI)
- Patrimonio Arqueolóxico (ZPI)
- API - Área de Protección Integral





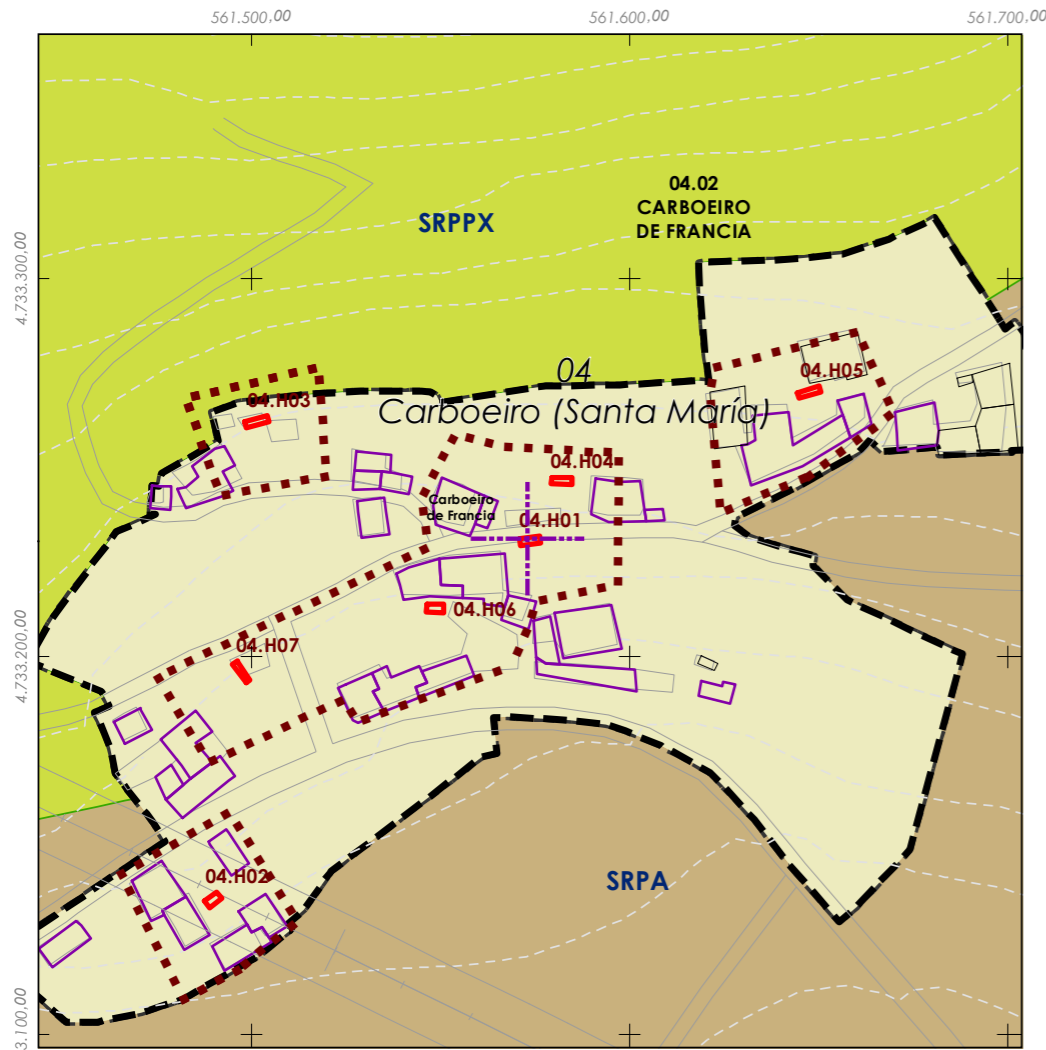
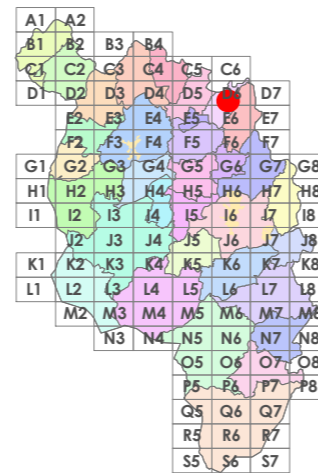
Código do elemento: **04.H01**

Página 54 de 514

Denominación: **Hórreo**
Localización: **Carboeiro de Francia**
Parroquia: **Carboeiro (Santa María)**


Coordenadas UTM:
UTM X: 561574 / UTM Y: 4733230
Sistema de coordenadas:
Proxección: (U.T.M.) European Datum 1950 Zona 29N
Unidades: metros

Descrición do ben:
Hórreo con cuberta de tella a dúas augas rematada nos extremos mediante cruz e pináculo de base cadrada. Costais formados por faixas, doelas e vigas de madeira sobre base de mampostería perimetral.



- Delimitación PARROQUIAL**
- Abades (Santa María)
 - Ansemil (San Pedro)
 - Breixa (Santiago)
 - Carboeiro (Santa María)
 - Cervaña (San Salvador)
 - Chapa (San Cibrao)
 - Cira (Santa Baia)
 - Cortegada (Santa María)
 - Dornelas (San Martiño)
 - Escuadro (San Salvador)
 - Fiestras (San Martiño)
 - Graba (San Miguel)
 - Lamela (San Miguel)
 - Laro (San Salvador)
 - Manduas (San Tirso)
 - Margaride (San Fiz)
 - Martixe (San Cristovo)
 - Moalde (San Mamede)
 - Negreiros (San Martiño)
 - O Castro (San Mamede)
 - Oleiros (San Miguel)
 - Parada (Santo Tomé)
 - Pazos (San Martiño)
 - Piñeiro (San Xiao)
 - Ponte (San Miguel)
 - Refoxos (San Paio)
 - Rellas (San Martiño)
 - Saídres (San Xoán)
 - Siador (San Miguel)
 - Silleda (Santa Baia)
 - Taboada (Santiago)
 - Vilar (San Martiño)
 - Xestoso (Santa María)

- CLASIFICACIÓN DO SOLO**
- Delimitación de Solo Urbano
 - SNR
 - SRPI
 - SUD
 - SRPO
 - SRPAU
 - SRPPC
 - SRPPX
 - SRPEN
 - SRPA
 - SRPF
- PATRIMONIO CULTURAL**
- Patrimonio Cultural
 - Contorno de protección
 - BIC
 - CPX - Contorno de protección de Xacemento
 - *** Camiño Real
 - Camiño de Santiago
- Patrimonio Arqueolóxico (ZPI)**
- Patrimonio Arqueolóxico (ZPI)
 - API - Área de Protección Integral





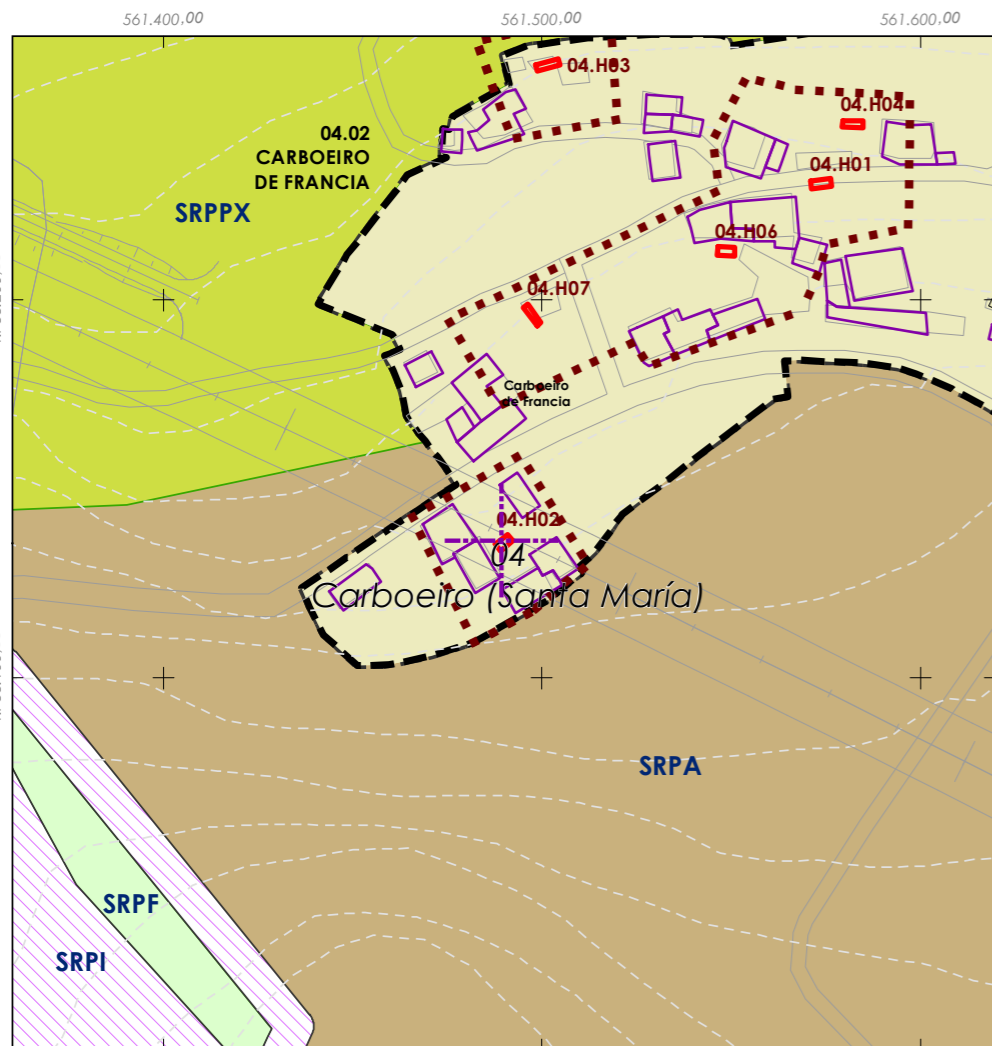
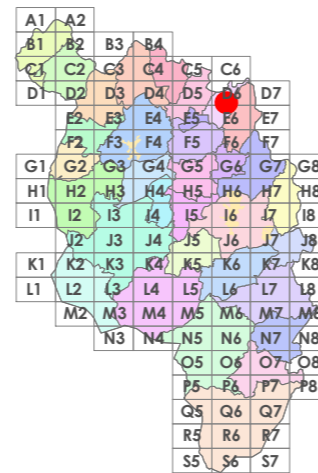
Código do elemento: **04.H02**

Página 55 de 514

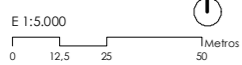
Denominación:
Hórreo
Localización: **Carboeiro de Francia**
Parroquia: **Carboeiro (Santa María)**

Coordenadas UTM:
UTM X: 561490 / UTM Y: 4733140
Sistema de coordenadas:
Proyección: (U.T.M.) European Datum 1950 Zona 29N
Unidades: metros

Descrición do ben:
Hórreo con cuberta de tella a dúas augas rematada nos extremos mediante cruz e pináculo de base cadrada. Costais formados por faixas, doelas e vigas de madeira sobre base de mampostería e ladrillo.



- Delimitación PARROQUIAL**
- Abades (Santa María)
 - Ansemil (San Pedro)
 - Breixa (Santiago)
 - Carboeiro (Santa María)
 - Cervaña (San Salvador)
 - Chapa (San Cibrao)
 - Cira (Santa Baia)
 - Cortegada (Santa María)
 - Dornelas (San Martiño)
 - Escuadro (San Salvador)
 - Fiestras (San Martiño)
 - Graba (San Miguel)
 - Lamela (San Miguel)
 - Laro (San Salvador)
 - Manduas (San Tirso)
 - Margaride (San Fiz)
 - Martixe (San Cristovo)
 - Moalde (San Mamede)
 - Negreiros (San Martiño)
 - O Castro (San Mamede)
 - Oleiros (San Miguel)
 - Parada (Santo Tomé)
 - Pazos (San Martiño)
 - Piñeiro (San Xiao)
 - Ponte (San Miguel)
 - Refoxos (San Paio)
 - Rellas (San Martiño)
 - Saídres (San Xoán)
 - Siador (San Miguel)
 - Silleda (Santa Baia)
 - Taboada (Santiago)
 - Vilar (San Martiño)
 - Xestoso (Santa María)



CLASIFICACIÓN DO SOLO

- Delimitación de Solo Urbano**
- SRPAU
 - SNR
 - SRPI
 - SUD
 - SRPO
 - SRPPC
 - SRPPX
 - SRPEN
 - SRPA
 - SRPF

PATRIMONIO CULTURAL

- Patrimonio Cultural
- Contorno de protección
- BIC
- CPX - Contorno de protección de Xacemento
- *** Camiño Real
- Camiño de Santiago
- Patrimonio Arqueolóxico (ZPI)**
- Patrimonio Arqueolóxico (ZPI)
- API - Área de Protección Integral





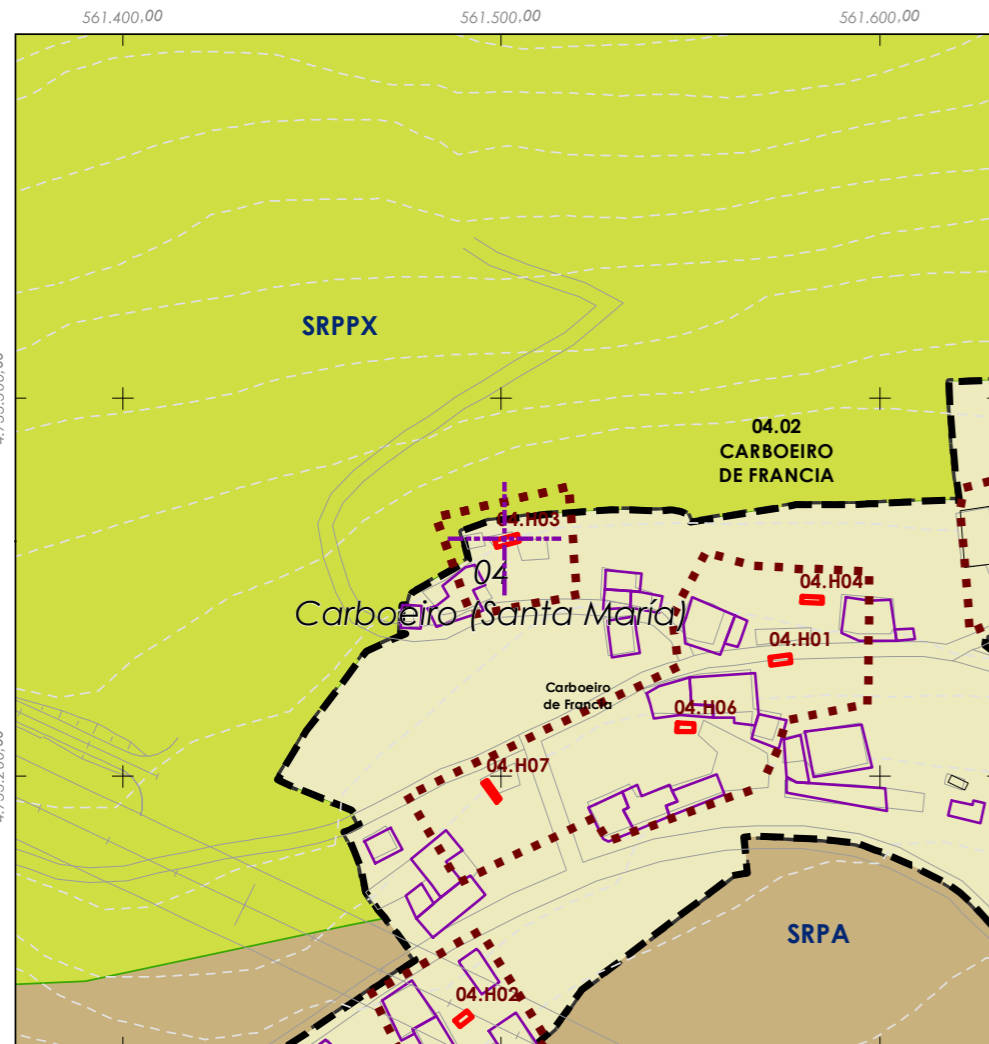
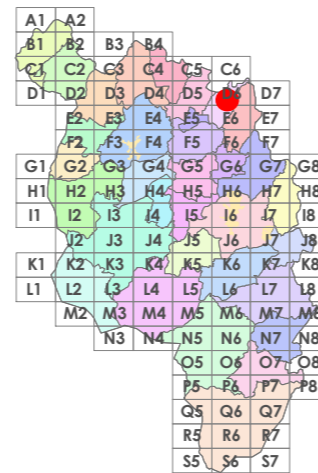
Código do elemento: **04.H03**

Página 56 de 514

Denominación:
Hórreo
Localización: **Carboeiro de Francia**
Parroquia: **Carboeiro (Santa María)**

Coordenadas UTM:
UTM X: 561501 / UTM Y: 4733260
Sistema de coordenadas:
Proxección: (U.T.M.) European Datum 1950 Zona 29N
Unidades: metros

Descrición do ben:
Hórreo con cuberta a dúas augas rematada nos extremos mediante cruz e pináculo de base cadrada. Costais de ladrillo sobre cepas de pedra.



- Delimitación PARROQUIAL**
- Abades (Santa María)
 - Ansemil (San Pedro)
 - Breixa (Santiago)
 - Carboeiro (Santa María)
 - Cervaña (San Salvador)
 - Chapa (San Cibrao)
 - Cira (Santa Baia)
 - Cortegada (Santa María)
 - Dornelas (San Martiño)
 - Escuadro (San Salvador)
 - Fiestras (San Martiño)
 - Graba (San Miguel)
 - Lamela (San Miguel)
 - Laro (San Salvador)
 - Manduas (San Tirso)
 - Margaride (San Fiz)
 - Martixe (San Cristovo)
 - Moalde (San Mamede)
 - Negreiros (San Martiño)
 - O Castro (San Mamede)
 - Oleiros (San Miguel)
 - Parada (Santo Tomé)
 - Pazos (San Martiño)
 - Piñeiro (San Xiao)
 - Ponte (San Miguel)
 - Refoxos (San Paio)
 - Rellas (San Martiño)
 - Saídres (San Xoán)
 - Siador (San Miguel)
 - Silleda (Santa Baia)
 - Taboada (Santiago)
 - Vilar (San Martiño)
 - Xestoso (Santa María)



CLASIFICACIÓN DO SOLO

- Delimitación de Solo Urbano
- SNR
- SRPI
- SUD
- SRPO
- SRPAU
- SRPPC
- SRPPX
- SRPEN
- SRPA
- SPRF

PATRIMONIO CULTURAL

- Patrimonio Cultural
- Contorno de protección
- BIC
- CPX - Contorno de protección de Xacemento
- *** Camiño Real
- Camiño de Santiago
- Patrimonio Arqueolóxico (ZPI)
- Patrimonio Arqueolóxico (ZPI)
- API - Área de Protección Integral





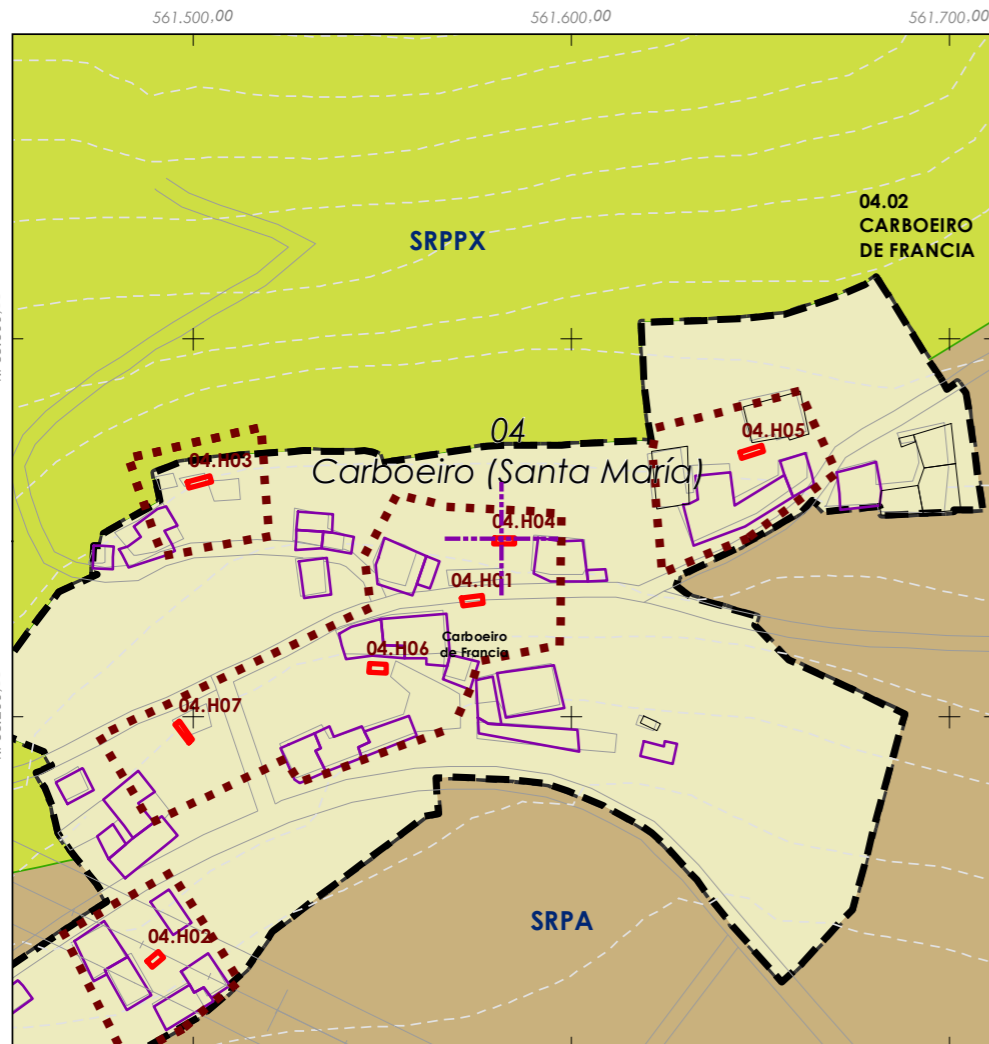
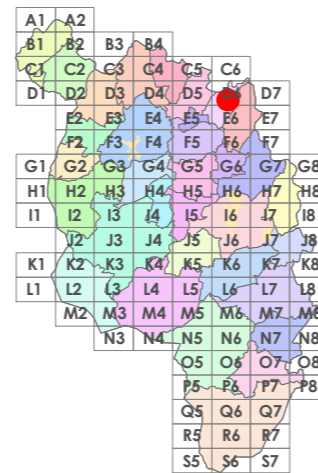
Código do elemento: **04.H04**

Página 57 de 514

Denominación:
Hórreo
Localización: **Carboeiro de Francia**
Parroquia: **Carboeiro (Santa María)**

Coordenadas UTM:
UTM X: 561582 / UTM Y: 4733250
Sistema de coordenadas:
Proxección: (U.T.M.) European Datum 1950 Zona 29N
Unidades: metros

Descrición do ben:
Hórreo con cuberta de tella a dúas augas rematada nos extremos mediante cruz e pináculo de base cadrada. Costais formados por doelas de pedra e cerramento de ladrillo sobre cepas de pedra.



- Delimitación PARROQUIAL**
- Abades (Santa María)
 - Ansemil (San Pedro)
 - Breixa (Santiago)
 - Carboeiro (Santa María)
 - Cervaña (San Salvador)
 - Chapa (San Cibrao)
 - Cira (Santa Baia)
 - Cortegada (Santa María)
 - Dornelas (San Martiño)
 - Escuadro (San Salvador)
 - Fiestras (San Martiño)
 - Graba (San Miguel)
 - Lamela (San Miguel)
 - Laro (San Salvador)
 - Manduas (San Tirso)
 - Margaride (San Fiz)
 - Martixe (San Cristovo)
 - Moalde (San Mamede)
 - Negreiros (San Martiño)
 - O Castro (San Mamede)
 - Oleiros (San Miguel)
 - Parada (Santo Tomé)
 - Pazos (San Martiño)
 - Piñeiro (San Xiao)
 - Ponte (San Miguel)
 - Refoxos (San Paio)
 - Rellas (San Martiño)
 - Saídres (San Xoán)
 - Siador (San Miguel)
 - Silleda (Santa Baia)
 - Taboada (Santiago)
 - Vilar (San Martiño)
 - Xestoso (Santa María)

- E 1:5.000
- CLASIFICACIÓN DO SOLO**
- Delimitación de Solo Urbano
 - SRPAU
 - SNR
 - SRPPC
 - SNR
 - SRPPX
 - SRPI
 - SRPEN
 - SUD
 - SRPA
 - SRPO
 - SPRF
- PATRIMONIO CULTURAL**
- Patrimonio Cultural
 - Contorno de protección
 - BIC
 - CPX - Contorno de protección de Xacemento
 - *** Camiño Real
 - Camiño de Santiago
- Patrimonio Arqueolóxico (ZPI)**
- Patrimonio Arqueolóxico (ZPI)
 - API - Área de Protección Integral





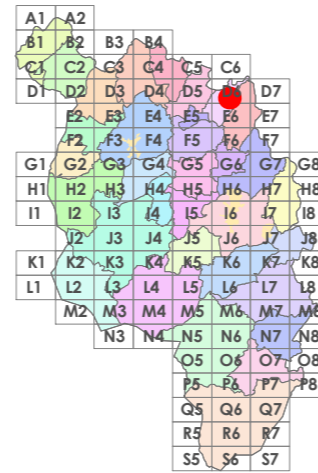
Código do elemento: **04.H05**

Página 58 de 514

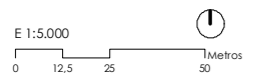
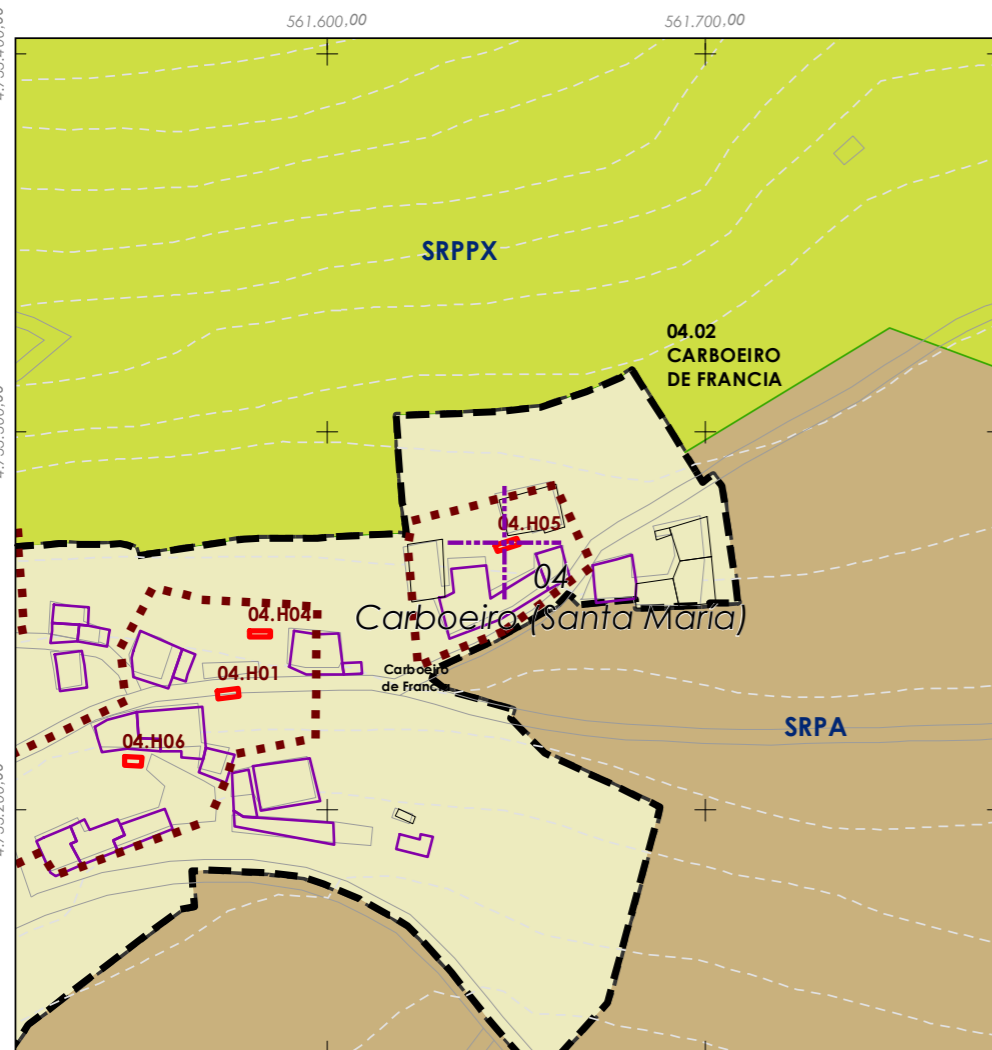
Denominación:
Hórreo
Localización: **Carboeiro de Francia**
Parroquia: **Carboeiro (Santa María)**

Coordenadas UTM:
UTM X: 561648 / UTM Y: 4733270
Sistema de coordenadas:
Proxección: (U.T.M.) European Datum 1950 Zona 29N
Unidades: metros

Descrición do ben:
Hórreo con cuberta de tella a dúas augas rematada nos extremos mediante cruz e pináculo de base cadrada. Costais formados por doelas de pedra e cerramento de ladrillo sobre cepas de pedra.



- Delimitación PARROQUIAL**
- Abades (Santa María)
 - Ansemil (San Pedro)
 - Breixa (Santiago)
 - Carboeiro (Santa María)
 - Cervaña (San Salvador)
 - Chapa (San Cibrao)
 - Cira (Santa Baia)
 - Cortegada (Santa María)
 - Dornelas (San Martiño)
 - Escuadro (San Salvador)
 - Fiestras (San Martiño)
 - Graba (San Miguel)
 - Lamela (San Miguel)
 - Laro (San Salvador)
 - Manduas (San Tirso)
 - Margaride (San Fiz)
 - Martixe (San Cristovo)
 - Moalde (San Mamede)
 - Negreiros (San Martiño)
 - O Castro (San Mamede)
 - Oleiros (San Miguel)
 - Parada (Santo Tomé)
 - Pazos (San Martiño)
 - Piñeiro (San Xiao)
 - Ponte (San Miguel)
 - Refoxos (San Paio)
 - Rellas (San Martiño)
 - Saídres (San Xoán)
 - Siador (San Miguel)
 - Silleda (Santa Baia)
 - Taboada (Santiago)
 - Vilar (San Martiño)
 - Xestoso (Santa María)



CLASIFICACIÓN DO SOLO

- Delimitación de Solo Urbano
- SNR
- SRPI
- SUD
- SRPO
- SRPAU
- SRPPC
- SRPPX
- SRPEN
- SRPA
- SPRF

PATRIMONIO CULTURAL

- Patrimonio Cultural
- Contorno de protección
- BIC
- CPX - Contorno de protección de Xacemento
- *** Camiño Real
- Camiño de Santiago
- Patrimonio Arqueolóxico (ZPI)
- Patrimonio Arqueolóxico (ZPI)
- API - Área de Protección Integral





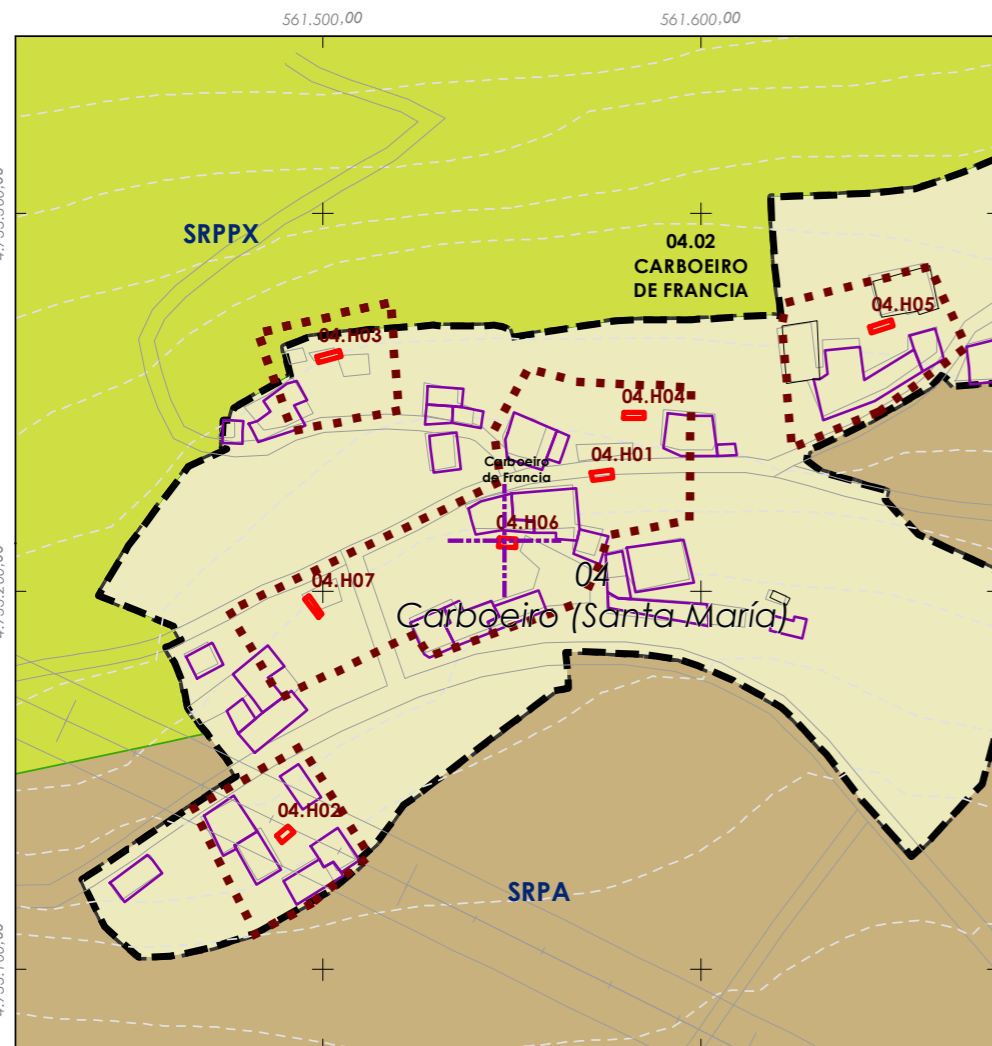
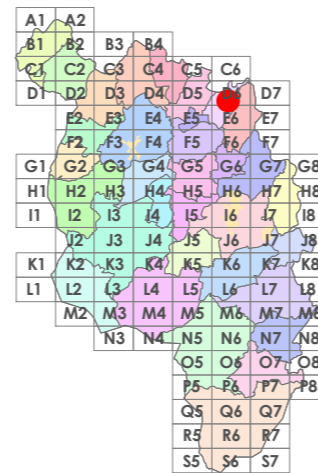
Código do elemento: **04.H06**

Página 59 de 514

Denominación:
Hórreo
Localización: **Carboeiro de Francia**
Parroquia: **Carboeiro (Santa María)**

Coordenadas UTM:
UTM X: 561549 / UTM Y: 4733210
Sistema de coordenadas:
Proxección: (U.T.M.) European Datum 1950 Zona 29N
Unidades: metros

Descrición do ben:
Hórreo con cuberta de tella a dúas augas rematada nos extremos mediante cruz e pináculo de base cadrada. Costais formados por faixas, doelas e vigas de madeira sobre cepas de pedra.



- Delimitación PARROQUIAL**
- Abades (Santa María)
 - Ansemil (San Pedro)
 - Breixa (Santiago)
 - Carboeiro (Santa María)
 - Cervaña (San Salvador)
 - Chapa (San Cibrao)
 - Cira (Santa Baia)
 - Cortegada (Santa María)
 - Dornelas (San Martiño)
 - Escuadro (San Salvador)
 - Fiestras (San Martiño)
 - Graba (San Miguel)
 - Lamela (San Miguel)
 - Laro (San Salvador)
 - Manduas (San Tirso)
 - Margaride (San Fiz)
 - Martixe (San Cristovo)
 - Moalde (San Mamede)
 - Negreiros (San Martiño)
 - O Castro (San Mamede)
 - Oleiros (San Miguel)
 - Parada (Santo Tomé)
 - Pazos (San Martiño)
 - Piñeiro (San Xiao)
 - Ponte (San Miguel)
 - Refoxos (San Paio)
 - Rellas (San Martiño)
 - Saídres (San Xoán)
 - Siador (San Miguel)
 - Silleda (Santa Baia)
 - Taboada (Santiago)
 - Vilar (San Martiño)
 - Xestoso (Santa María)

- CLASIFICACIÓN DO SOLO**
- Delimitación de Solo Urbano
 - SRPAU
 - SNR
 - SRPPC
 - SNR
 - SRPPX
 - SRPI
 - SRPEN
 - SUD
 - SRPA
 - SRPO
 - SPRF
- PATRIMONIO CULTURAL**
- Patrimonio Cultural
 - Contorno de protección
 - BIC
 - CPX - Contorno de protección de Xacemento
 - *** Camiño Real
 - Camiño de Santiago
- Patrimonio Arqueolóxico (ZPI)**
- Patrimonio Arqueolóxico (ZPI)
 - API - Área de Protección Integral





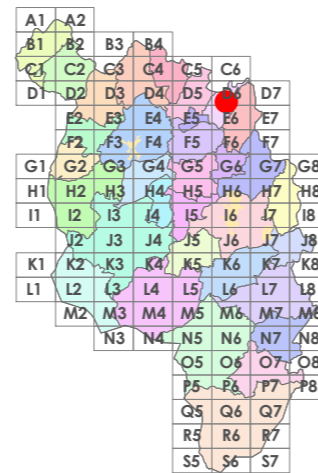
Código do elemento: **04.H07**

Página 60 de 514

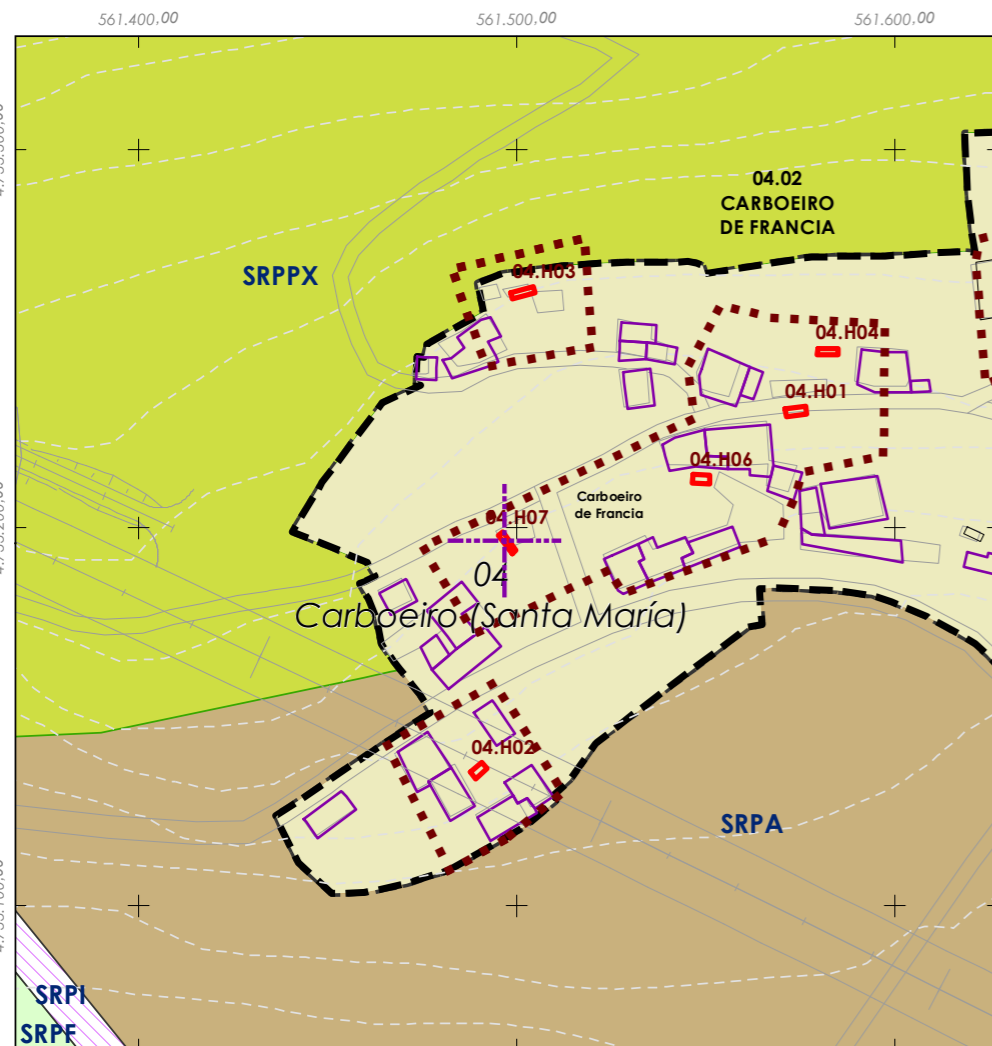
Denominación:
Hórreo
Localización: **Carboeiro de Francia**
Parroquia: **Carboeiro (Santa María)**

Coordenadas UTM:
UTM X: 561497 / UTM Y: 4733200
Sistema de coordenadas:
Proxección: (U.T.M.) European Datum 1950 Zona 29N
Unidades: metros

Descrición do ben:
Hórreo datado en 1940 con cuberta a dúas augas rematada nos extremos mediante cruz e pináculo de base cadrada. Estructura de formigón e cerramento de ladrillo sobre basamento pechado.



- Delimitación PARROQUIAL**
- Abades (Santa María)
 - Ansemil (San Pedro)
 - Breixa (Santiago)
 - Carboeiro (Santa María)
 - Cervaña (San Salvador)
 - Chapa (San Cibrao)
 - Cira (Santa Baia)
 - Cortegada (Santa María)
 - Dornelas (San Martiño)
 - Escuadro (San Salvador)
 - Fiestras (San Martiño)
 - Graba (San Miguel)
 - Lamela (San Miguel)
 - Laro (San Salvador)
 - Manduas (San Tirso)
 - Margaride (San Fiz)
 - Martixe (San Cristovo)
 - Moalde (San Mamede)
 - Negreiros (San Martiño)
 - O Castro (San Mamede)
 - Oleiros (San Miguel)
 - Parada (Santo Tomé)
 - Pazos (San Martiño)
 - Piñeiro (San Xiao)
 - Ponte (San Miguel)
 - Refoxos (San Paio)
 - Rellas (San Martiño)
 - Saídres (San Xoán)
 - Siador (San Miguel)
 - Silleda (Santa Baia)
 - Taboada (Santiago)
 - Vilar (San Martiño)
 - Xestoso (Santa María)



- E 1:5.000
- CLASIFICACIÓN DO SOLO**
- Delimitación de Solo Urbano
 - SNR
 - SRPI
 - SUD
 - SRPO
 - SRPAU
 - SRPPC
 - SRPPX
 - SRPEN
 - SRPA
 - SRPF
- PATRIMONIO CULTURAL**
- Patrimonio Cultural
 - Contorno de protección
 - BIC
 - CPX - Contorno de protección de Xacemento
 - *** Camiño Real
 - Camiño de Santiago
- Patrimonio Arqueolóxico (ZPI)**
- Patrimonio Arqueolóxico (ZPI)
 - API - Área de Protección Integral





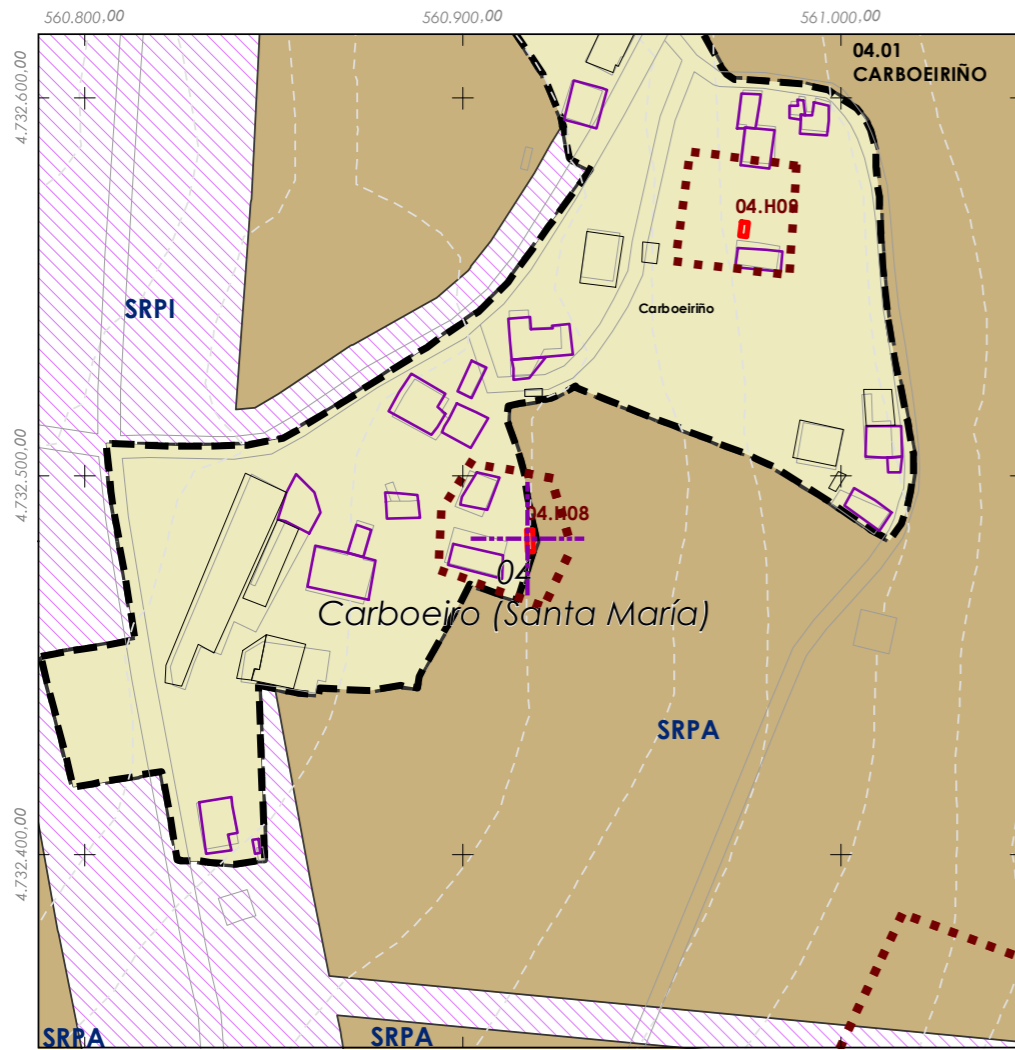
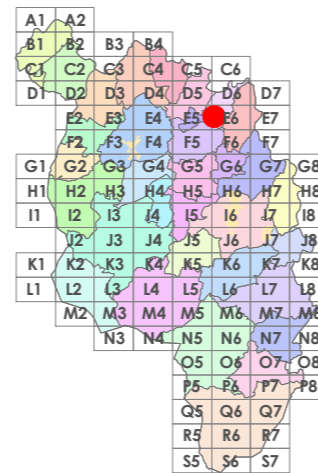
Código do elemento: **04.H08**

Página 61 de 514

Denominación:
Hórreo
Localización: **Carboeiro (Santa María)**
Parroquia: **Carboeiro (Santa María)**

Coordenadas UTM:
UTM X: 560918 / UTM Y: 4732480
Sistema de coordenadas:
Proxección: (U.T.M.) European Datum 1950 Zona 29N
Unidades: metros

Descrición do ben:
Hórreo con cuberta de tella a dúas augas rematada nos extremos mediante cruz e pináculo de base cadrada. Costais formados por faixas, doelas e vigas de madeira sobre cepas de pedra.



- Delimitación PARROQUIAL**
- Abades (Santa María)
 - Ansemil (San Pedro)
 - Breixa (Santiago)
 - Carboeiro (Santa María)
 - Cervaña (San Salvador)
 - Chapa (San Cibrao)
 - Cira (Santa Baia)
 - Cortegada (Santa María)
 - Dornelas (San Martiño)
 - Escuadro (San Salvador)
 - Fiestras (San Martiño)
 - Graba (San Miguel)
 - Lamela (San Miguel)
 - Laro (San Salvador)
 - Manduas (San Tirso)
 - Margaride (San Fiz)
 - Martixe (San Cristovo)
 - Moalde (San Mamede)
 - Negreiros (San Martiño)
 - O Castro (San Mamede)
 - Oleiros (San Miguel)
 - Parada (Santo Tomé)
 - Pazos (San Martiño)
 - Piñeiro (San Xiao)
 - Ponte (San Miguel)
 - Refoxos (San Paio)
 - Rellas (San Martiño)
 - Saídres (San Xoán)
 - Siador (San Miguel)
 - Silleda (Santa Baia)
 - Taboada (Santiago)
 - Vilar (San Martiño)
 - Xestoso (Santa María)



CLASIFICACIÓN DO SOLO

- Delimitación de Solo Urbano
- SNR
- SRPI
- SUD
- SRPO

- SRPAU
- SRPPC
- SRPPX
- SRPEN
- SRPA
- SRPF

PATRIMONIO CULTURAL

- Patrimonio Cultural
- Contorno de protección
- BIC
- CPX - Contorno de protección de Xacemento
- Camión Real
- Camión de Santiago
- Patrimonio Arqueolóxico (ZPI)**
- Patrimonio Arqueolóxico (ZPI)
- API - Área de Protección Integral

