



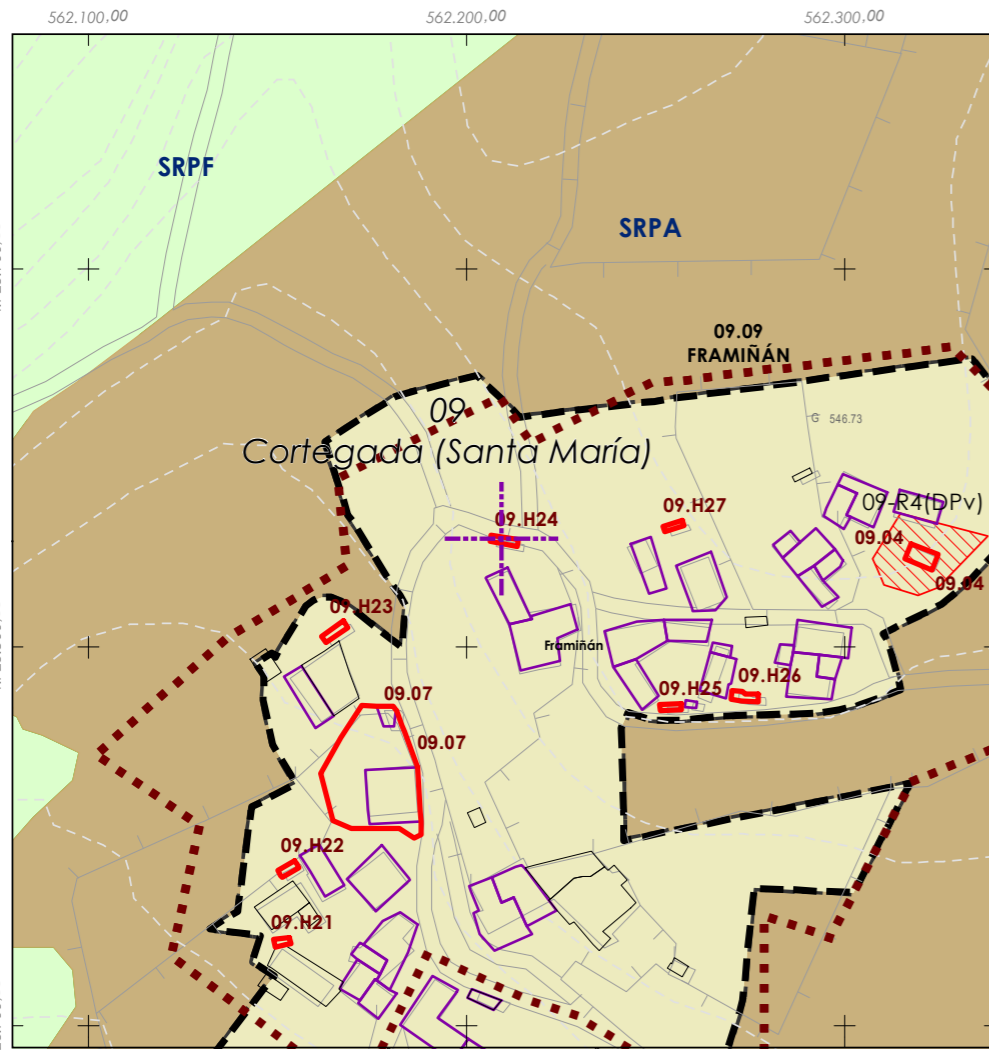
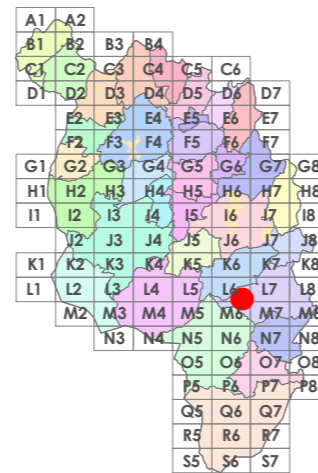
Código do elemento: **09.H24**

Página 130 de 514

Denominación: **Hórreo**  
Localización: **Framiñán**  
Parroquia: **Cortegada (Santa María)**

Coordenadas UTM:  
UTM X: 562210 / UTM Y: 4723830  
Sistema de coordenadas:  
Proxección: [U.T.M.] European Datum 1950 Zona 29N  
Unidades: metros

**Descrición do ben:**  
Hórreo con cuberta de tella a dúas augas rematada nos extremos mediante cruz e pináculo de base cadrada. Estrutura e cerramento de formigón sobre basamento pechado.



- Delimitación PARROQUIAL**
- Abades (Santa María)
  - Ansemil (San Pedro)
  - Breixa (Santiago)
  - Carboeiro (Santa María)
  - Cervaña (San Salvador)
  - Chapa (San Cibrao)
  - Cira (Santa Baia)
  - Cortegada (Santa María)
  - Dornelas (San Martiño)
  - Escuadro (San Salvador)
  - Fiestras (San Martiño)
  - Graba (San Miguel)
  - Lamela (San Miguel)
  - Laro (San Salvador)
  - Manduas (San Tirso)
  - Margaride (San Fiz)
  - Martixe (San Cristovo)
  - Moalde (San Mamede)
  - Negreiros (San Martiño)
  - O Castro (San Mamede)
  - Oleiros (San Miguel)
  - Parada (Santo Tomé)
  - Pazos (San Martiño)
  - Piñeiro (San Xiao)
  - Ponte (San Miguel)
  - Refoxos (San Paio)
  - Rellas (San Martiño)
  - Saídres (San Xoán)
  - Siador (San Miguel)
  - Silleda (Santa Baia)
  - Taboada (Santiago)
  - Vilar (San Martiño)
  - Xestoso (Santa María)



**CLASIFICACIÓN DO SOLO**

- Delimitación de Solo Urbano
- SNR
- SRPI
- SUD
- SRPO
- SRPAU
- SRPPC
- SRPPX
- SRPEN
- SRPA
- SRPF

**PATRIMONIO CULTURAL**

- Patrimonio Cultural
- Contorno de protección
- BIC
- CPX - Contorno de protección de Xacemento
- \*\*\* Camiño Real
- Camiño de Santiago
- Patrimonio Arqueolóxico (ZPI)
- Patrimonio Arqueolóxico (ZPI)
- API - Área de Protección Integral





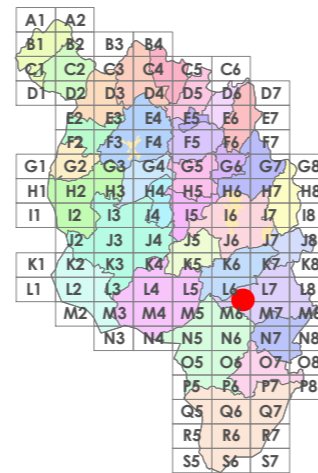
Código do elemento: **09.H25**

Página 131 de 514

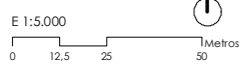
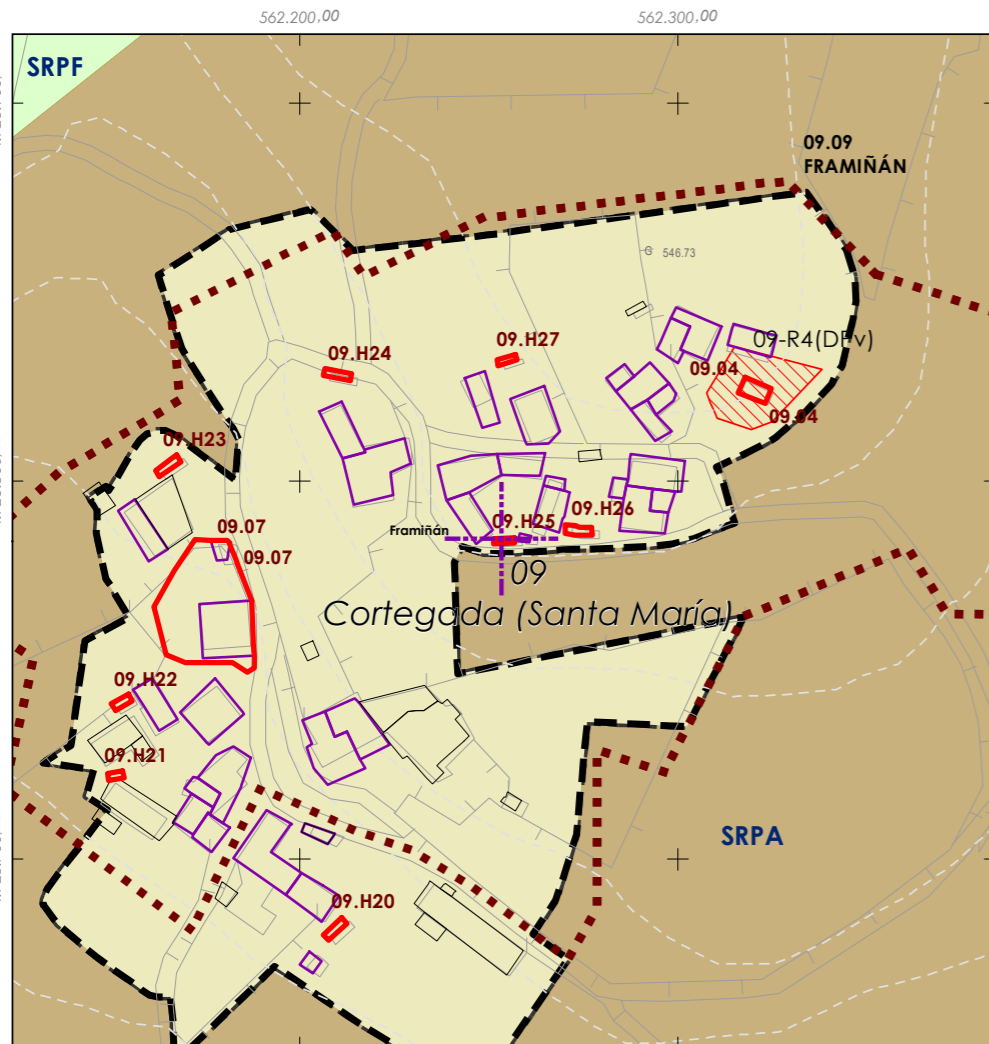
Denominación:  
**Hórreo**  
Localización: **Framiñán**  
Parroquia: **Cortegada (Santa María)**

Coordenadas UTM:  
UTM X: 562254 / UTM Y: 4723780  
Sistema de coordenadas:  
Proxección: (U.T.M.) European Datum 1950 Zona 29N  
Unidades: metros

**Descrición do ben:**  
Hórreo con cuberta de tella a dúas augas rematada nos extremos mediante cruz e pináculo de base cadrada. Estrutura e cerramento de formigón sobre basamento pechado.



- Delimitación PARROQUIAL**
- Abades (Santa María)
  - Ansemil (San Pedro)
  - Breixa (Santiago)
  - Carboeiro (Santa María)
  - Cervaña (San Salvador)
  - Chapa (San Cibrao)
  - Cira (Santa Baia)
  - Cortegada (Santa María)
  - Dornelas (San Martiño)
  - Escuadro (San Salvador)
  - Fiestras (San Martiño)
  - Graba (San Miguel)
  - Lamela (San Miguel)
  - Laro (San Salvador)
  - Manduas (San Tirso)
  - Margaride (San Fiz)
  - Martixe (San Cristovo)
  - Moalde (San Mamede)
  - Negreiros (San Martiño)
  - O Castro (San Mamede)
  - Oleiros (San Miguel)
  - Parada (Santo Tomé)
  - Pazos (San Martiño)
  - Piñeiro (San Xiao)
  - Ponte (San Miguel)
  - Refoxos (San Paio)
  - Rellas (San Martiño)
  - Saídres (San Xoán)
  - Siador (San Miguel)
  - Silleda (Santa Baia)
  - Taboada (Santiago)
  - Vilar (San Martiño)
  - Xestoso (Santa María)



**CLASIFICACIÓN DO SOLO**

- Delimitación de Solo Urbano**
- SRPAU
  - SNR
  - SRPI
  - SUD
  - SRPO
  - SRPPC
  - SRPPX
  - SRPEN
  - SRPA
  - SRPF

**PATRIMONIO CULTURAL**

- Patrimonio Cultural
- Contorno de protección
- BIC
- CPX - Contorno de protección de Xacemento
- \*\*\* Camiño Real
- Camiño de Santiago
- Patrimonio Arqueolóxico (ZPI)**
- Patrimonio Arqueolóxico (ZPI)
- API - Área de Protección Integral





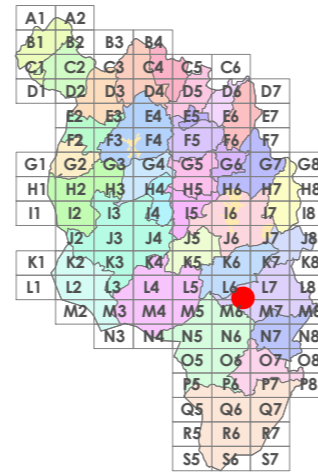
Código do elemento: **09.H26**

Página 132 de 514

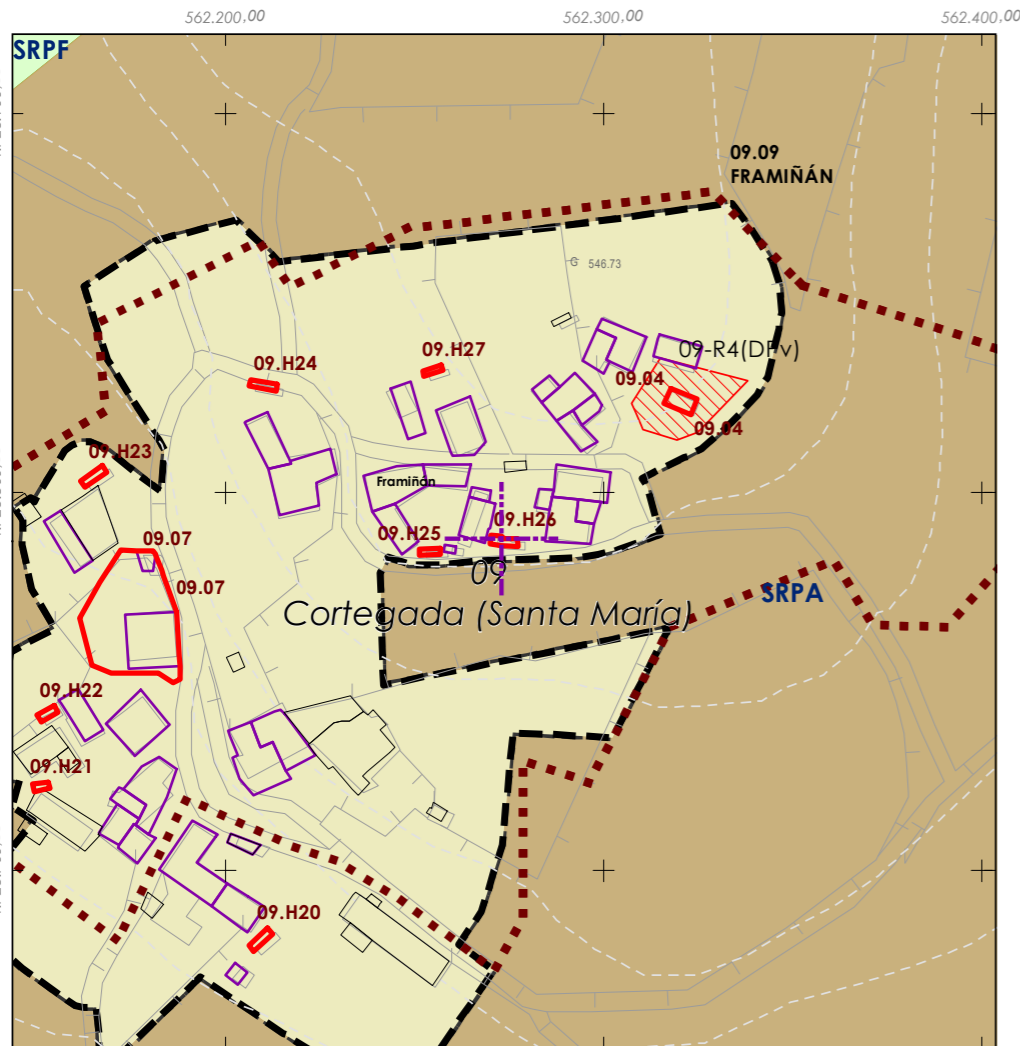
Denominación:  
**Hórreo**  
Localización: **Framiñán**  
Parroquia: **Cortegada (Santa María)**

Coordenadas UTM:  
UTM X: 562274 / UTM Y: 4723790  
Sistema de coordenadas:  
Proxección: (U.T.M.) European Datum 1950 Zona 29N  
Unidades: metros

**Descrición do ben:**  
Hórreo con cuberta de tella a dúas augas rematada nos extremos mediante cruz e pináculo de base cadrada. Costais formados por faixas, doelas e vigas de madeira sobre cepas de pedra.



- Delimitación PARROQUIAL**
- Abades (Santa María)
  - Ansemil (San Pedro)
  - Breixa (Santiago)
  - Carboeiro (Santa María)
  - Cervaña (San Salvador)
  - Chapa (San Cibrao)
  - Cira (Santa Baia)
  - Cortegada (Santa María)
  - Dornelas (San Martiño)
  - Escuadro (San Salvador)
  - Fiestras (San Martiño)
  - Graba (San Miguel)
  - Lamela (San Miguel)
  - Laro (San Salvador)
  - Manduas (San Tirso)
  - Margaride (San Fiz)
  - Martixe (San Cristovo)
  - Moalde (San Mamede)
  - Negreiros (San Martiño)
  - O Castro (San Mamede)
  - Oleiros (San Miguel)
  - Parada (Santo Tomé)
  - Pazos (San Martiño)
  - Piñeiro (San Xiao)
  - Ponte (San Miguel)
  - Refoxos (San Paio)
  - Rellas (San Martiño)
  - Saídres (San Xoán)
  - Siador (San Miguel)
  - Silleda (Santa Baia)
  - Taboada (Santiago)
  - Vilar (San Martiño)
  - Xestoso (Santa María)



**CLASIFICACIÓN DO SOLO**

- Delimitación de Solo Urbano
- SNR
- SRPI
- SUD
- SRPO
- SRPAU
- SRPPC
- SRPPX
- SRPEN
- SRPA
- SRPF

**PATRIMONIO CULTURAL**

- Patrimonio Cultural
- Contorno de protección
- BIC
- CPX - Contorno de protección de Xacemento
- \*\*\* Camiño Real
- Camiño de Santiago
- Patrimonio Arqueolóxico (ZPI)
- Patrimonio Arqueolóxico (ZPI)
- API - Área de Protección Integral





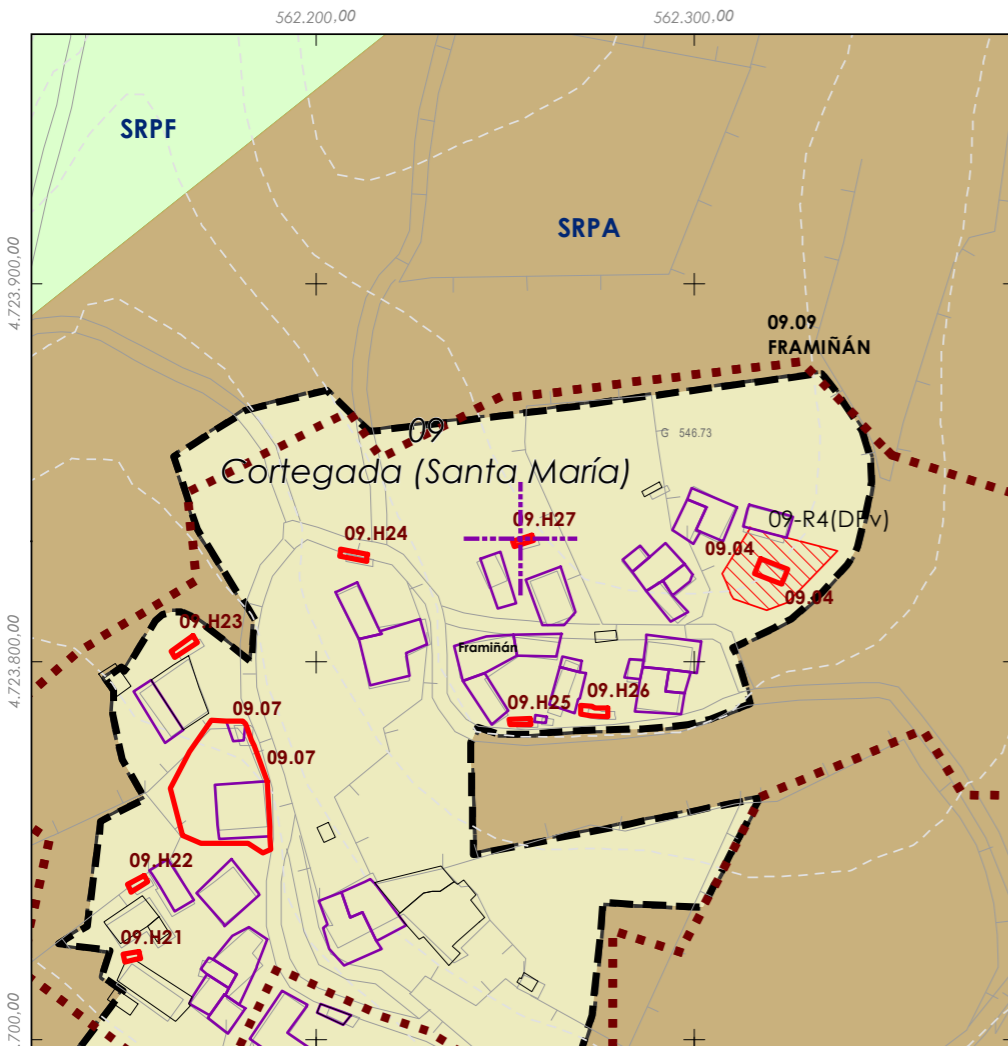
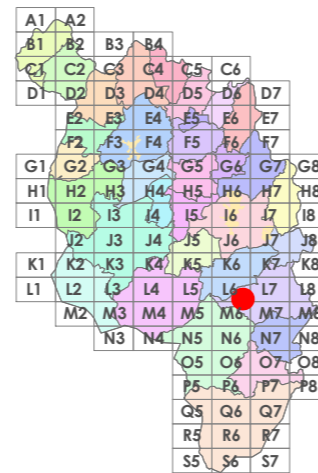
Código do elemento: **09.H27**

Página 133 de 514

Denominación:  
**Hórreo**  
Localización: **Framiñán**  
Parroquia: **Cortegada (Santa María)**

Coordenadas UTM:  
UTM X: 562255 / UTM Y: 4723830  
Sistema de coordenadas:  
Proxección: (U.T.M.) European Datum 1950 Zona 29N  
Unidades: metros

Descrición do ben:  
Hórreo con cuberta de tella a dúas augas. Estrutura e cerramento de formigón sobre basamento pechado.



- Delimitación PARROQUIAL**
- Abades (Santa María)
  - Ansemil (San Pedro)
  - Breixa (Santiago)
  - Carboeiro (Santa María)
  - Cervaña (San Salvador)
  - Chapa (San Cibrao)
  - Cira (Santa Baia)
  - Cortegada (Santa María)
  - Dornelas (San Martiño)
  - Escuadro (San Salvador)
  - Fiestras (San Martiño)
  - Graba (San Miguel)
  - Lamela (San Miguel)
  - Laro (San Salvador)
  - Manduas (San Tirso)
  - Margaride (San Fiz)
  - Martixe (San Cristovo)
  - Moalde (San Mamede)
  - Negreiros (San Martiño)
  - O Castro (San Mamede)
  - Oleiros (San Miguel)
  - Parada (Santo Tomé)
  - Pazos (San Martiño)
  - Piñeiro (San Xiao)
  - Ponte (San Miguel)
  - Refoxos (San Paio)
  - Rellas (San Martiño)
  - Saídres (San Xoán)
  - Siador (San Miguel)
  - Silleda (Santa Baia)
  - Taboada (Santiago)
  - Vilar (San Martiño)
  - Xestoso (Santa María)

- CLASIFICACIÓN DO SOLO**
- Delimitación de Solo Urbano
  - SRPAU
  - SNR
  - SRPPC
  - SNR
  - SRPPX
  - SRPI
  - SRPEN
  - SUD
  - SRPA
  - SRPO
  - SPRF
- PATRIMONIO CULTURAL**
- Patrimonio Cultural
  - Contorno de protección
  - BIC
  - CPX - Contorno de protección de Xacemento
  - \*\*\* Camiño Real
  - Camiño de Santiago
- Patrimonio Arqueolóxico (ZPI)**
- Patrimonio Arqueolóxico (ZPI)
  - API - Área de Protección Integral





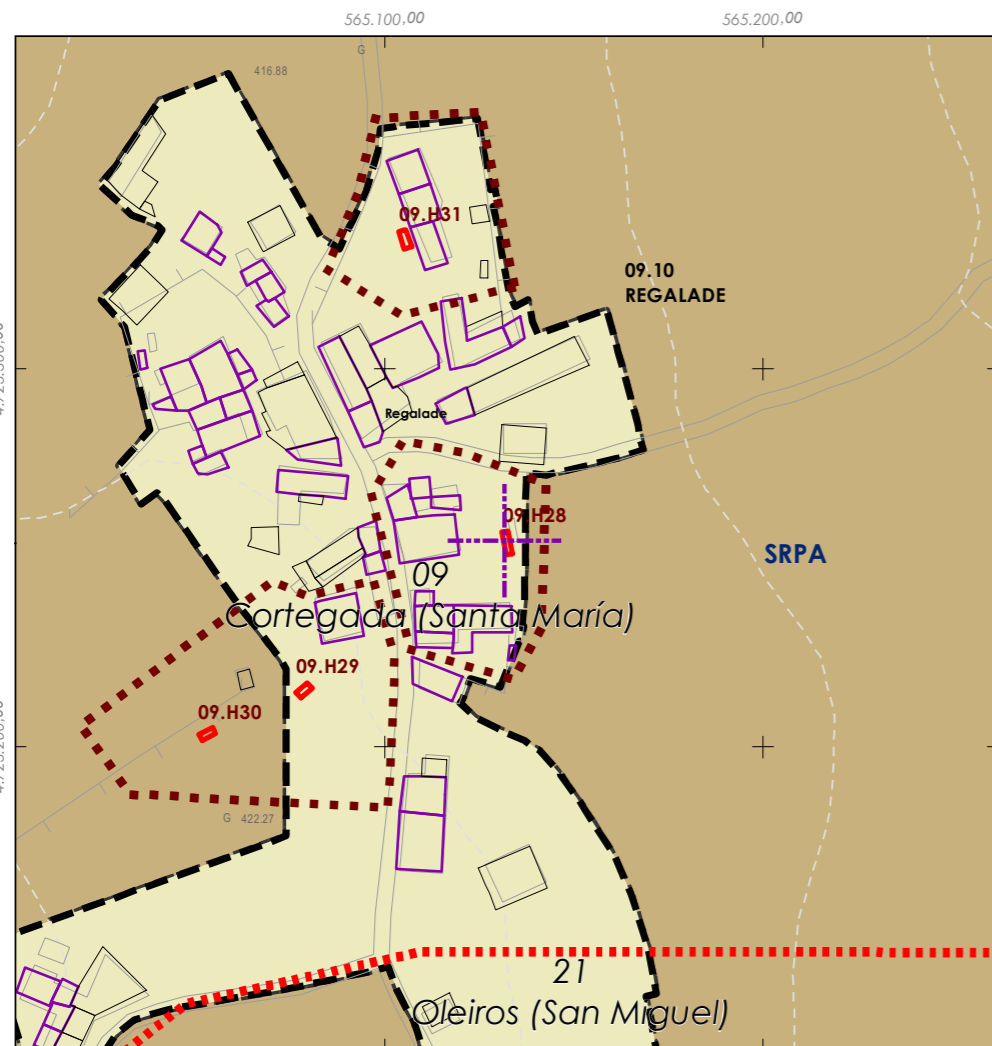
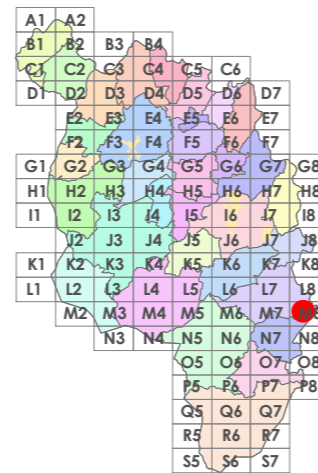
Código do elemento: **09.H28**

Página 134 de 514

Denominación:  
**Hórreo**  
Localización: **Regalade**  
Parroquia: **Cortegada (Santa María)**

Coordenadas UTM:  
UTM X: 565132 / UTM Y: 4723250  
Sistema de coordenadas:  
Proxección: (U.T.M.) European Datum 1950 Zona 29N  
Unidades: metros

Descrición do ben:  
Hórreo con cuberta a dúas augas rematada en tella. Costais formados por faixas, doelas e vigas de madeira sobre cepas de pedra.



- Delimitación PARROQUIAL**
- Abades (Santa María)
  - Ansemil (San Pedro)
  - Breixa (Santiago)
  - Carboeiro (Santa María)
  - Cervaña (San Salvador)
  - Chapa (San Cibrao)
  - Cira (Santa Baia)
  - Cortegada (Santa María)
  - Dornelas (San Martiño)
  - Escuadro (San Salvador)
  - Fiestras (San Martiño)
  - Graba (San Miguel)
  - Lamela (San Miguel)
  - Laro (San Salvador)
  - Manduas (San Tirso)
  - Margaride (San Fiz)
  - Martixe (San Cristovo)
  - Moalde (San Mamede)
  - Negreiros (San Martiño)
  - O Castro (San Mamede)
  - Oleiros (San Miguel)
  - Parada (Santo Tomé)
  - Pazos (San Martiño)
  - Piñeiro (San Xiao)
  - Ponte (San Miguel)
  - Refoxos (San Paio)
  - Rellas (San Martiño)
  - Saídres (San Xoán)
  - Siador (San Miguel)
  - Silleda (Santa Baia)
  - Taboada (Santiago)
  - Vilar (San Martiño)
  - Xestoso (Santa María)



**CLASIFICACIÓN DO SOLO**

- Delimitación de Solo Urbano
- SRPAU
  - SNR
  - SRPI
  - SUD
  - SRPO
  - SRPPC
  - SRPPX
  - SRPEN
  - SRPA
  - SPRF

**PATRIMONIO CULTURAL**

- Patrimonio Cultural
- Contorno de protección
- BIC
- CPX - Contorno de protección de Xacemento
- \*\*\* Camiño Real
- Camiño de Santiago
- Patrimonio Arqueolóxico (ZPI)
- Patrimonio Arqueolóxico (ZPI)
- API - Área de Protección Integral





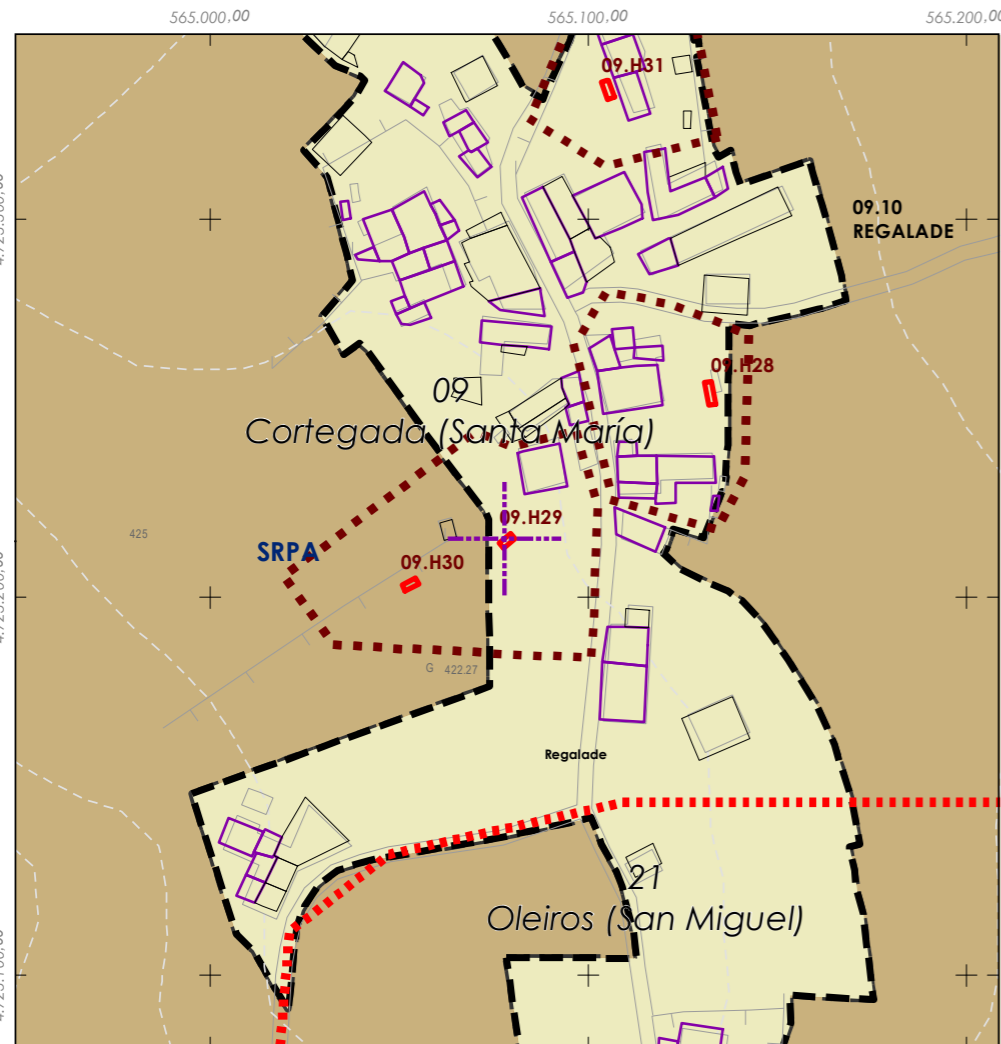
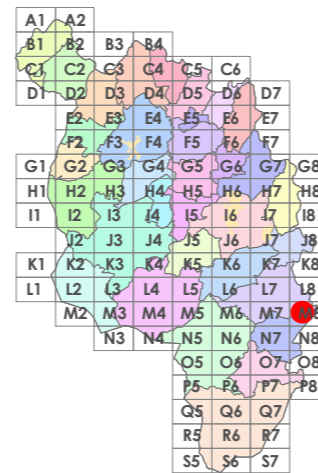
Código do elemento: **09.H29**

Página 135 de 514

Denominación:  
**Hórreo**  
Localización: **Regalade**  
Parroquia: **Cortegada (Santa María)**

Coordenadas UTM:  
UTM X: 565079 / UTM Y: 4723220  
Sistema de coordenadas:  
Proxección: (U.T.M.) European Datum 1950 Zona 29N  
Unidades: metros

Descrición do ben:  
Restos de hórreo do que se conservan cepas, tornarratos e penais, un deles con remate en pináculo.



- Delimitación PARROQUIAL**
- Abades (Santa María)
  - Ansemil (San Pedro)
  - Breixa (Santiago)
  - Carboeiro (Santa María)
  - Cervaña (San Salvador)
  - Chapa (San Cibrao)
  - Cira (Santa Baia)
  - Cortegada (Santa María)
  - Dornelas (San Martiño)
  - Escuadro (San Salvador)
  - Fiestras (San Martiño)
  - Graba (San Miguel)
  - Lamela (San Miguel)
  - Laro (San Salvador)
  - Manduas (San Tirso)
  - Margaride (San Fiz)
  - Martixe (San Cristovo)
  - Moalde (San Mamede)
  - Negreiros (San Martiño)
  - O Castro (San Mamede)
  - Oleiros (San Miguel)
  - Parada (Santo Tomé)
  - Pazos (San Martiño)
  - Piñeiro (San Xiao)
  - Ponte (San Miguel)
  - Refoxos (San Paio)
  - Rellas (San Martiño)
  - Saídres (San Xoán)
  - Siador (San Miguel)
  - Silleda (Santa Baia)
  - Taboada (Santiago)
  - Vilar (San Martiño)
  - Xestoso (Santa María)



**CLASIFICACIÓN DO SOLO**

- Delimitación de Solo Urbano
- SRPAU
  - SNR
  - SRPI
  - SUD
  - SRPO
  - SRPPC
  - SRPPX
  - SRPEN
  - SRPA
  - SPRF

**PATRIMONIO CULTURAL**

- Patrimonio Cultural
- Contorno de protección
- BIC
- CPX - Contorno de protección de Xacemento
- \*\*\* Camiño Real
- Camiño de Santiago
- Patrimonio Arqueolóxico (ZPI)
- Patrimonio Arqueolóxico (ZPI)
- API - Área de Protección Integral





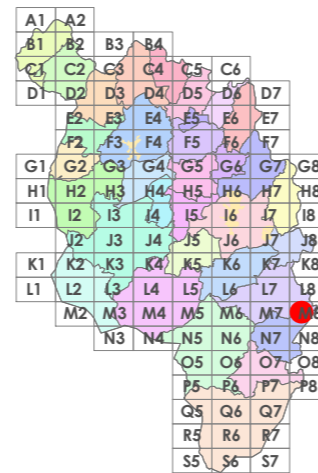
Código do elemento: **09.H30**

Página 136 de 514

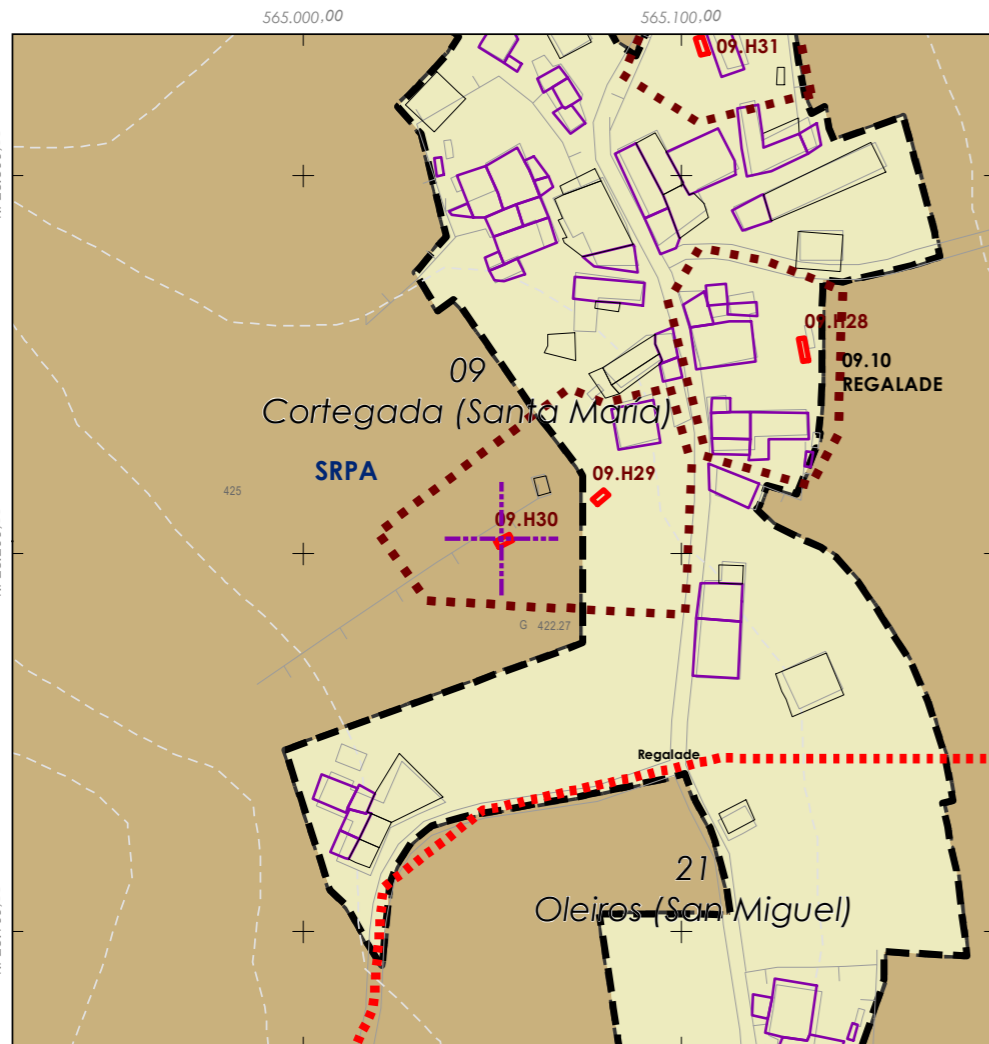
Denominación:  
**Hórreo**  
Localización: **Cortegada (Santa María)**  
Parroquia: **Cortegada (Santa María)**

Coordenadas UTM:  
UTM X: 565053 / UTM Y: 4723200  
Sistema de coordenadas:  
Proxección: (U.T.M.) European Datum 1950 Zona 29N  
Unidades: metros

**Descrición do ben:**  
Restos de hórreo do que se conservan cepas, tomarratos e penais, rematados en cruz e pináculo. Ámbolos dous extremos únense cunha cuberta de chapa ondulada.



- Delimitación PARROQUIAL**
- Abades (Santa María)
  - Ansemil (San Pedro)
  - Breixa (Santiago)
  - Carboeiro (Santa María)
  - Cervaña (San Salvador)
  - Chapa (San Cibrao)
  - Cira (Santa Baia)
  - Cortegada (Santa María)
  - Dornelas (San Martiño)
  - Escuadro (San Salvador)
  - Fiestras (San Martiño)
  - Graba (San Miguel)
  - Lamela (San Miguel)
  - Laro (San Salvador)
  - Manduas (San Tirso)
  - Margaride (San Fiz)
  - Martixe (San Cristovo)
  - Moalde (San Mamede)
  - Negreiros (San Martiño)
  - O Castro (San Mamede)
  - Oleiros (San Miguel)
  - Parada (Santo Tomé)
  - Pazos (San Martiño)
  - Piñeiro (San Xiao)
  - Ponte (San Miguel)
  - Refoxos (San Paio)
  - Rellas (San Martiño)
  - Saídres (San Xoán)
  - Siador (San Miguel)
  - Silleda (Santa Baia)
  - Taboada (Santiago)
  - Vilar (San Martiño)
  - Xestoso (Santa María)



**CLASIFICACIÓN DO SOLO**

- Delimitación de Solo Urbano
- SNR
- SRPI
- SUD
- SRPO
- SRPAU
- SRPPC
- SRPPX
- SRPEN
- SRPA
- SPRF

**PATRIMONIO CULTURAL**

- Patrimonio Cultural
- Contorno de protección
- BIC
- CPX - Contorno de protección de Xacemento
- Camión Real
- Camión de Santiago
- Patrimonio Arqueolóxico (ZPI)
- Patrimonio Arqueolóxico (ZPI)
- API - Área de Protección Integral





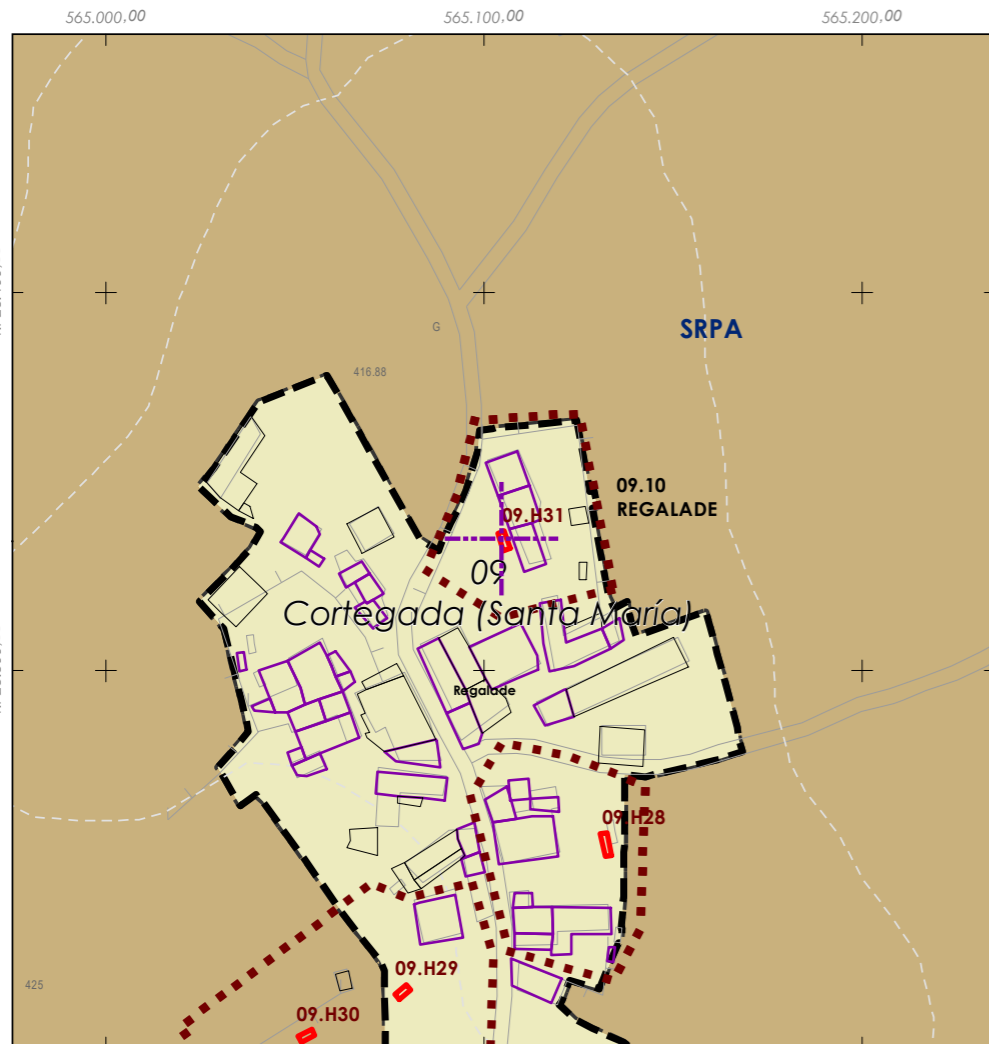
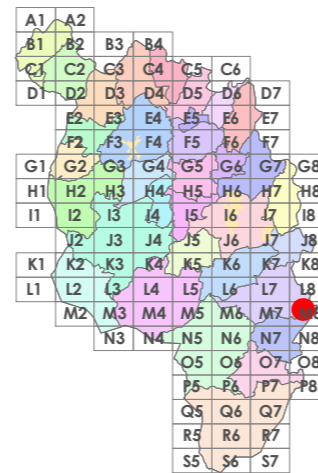
Código do elemento: **09.H31**

Página 137 de 514

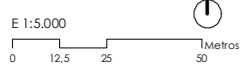
Denominación:  
**Hórreo**  
Localización: **Regalade**  
Parroquia: **Cortegada (Santa María)**

Coordenadas UTM:  
UTM X: 565105 / UTM Y: 4723330  
Sistema de coordenadas:  
Proxección: (U.T.M.) European Datum 1950 Zona 29N  
Unidades: metros

**Descrición do ben:**  
Hórreo con cuberta de tella a dúas augas rematada nos extremos mediante cruz e pináculo de base cadrada. Costais formados por faixas, doelas e vigas de madeira sobre cepas de pedra.



- Delimitación PARROQUIAL**
- Abades (Santa María)
  - Ansemil (San Pedro)
  - Breixa (Santiago)
  - Carboeiro (Santa María)
  - Cervaña (San Salvador)
  - Chapa (San Cibrao)
  - Cira (Santa Baia)
  - Cortegada (Santa María)
  - Dornelas (San Martiño)
  - Escuadro (San Salvador)
  - Fiestras (San Martiño)
  - Graba (San Miguel)
  - Lamela (San Miguel)
  - Laro (San Salvador)
  - Manduas (San Tirso)
  - Margaride (San Fiz)
  - Martixe (San Cristovo)
  - Moalde (San Mamede)
  - Negreiros (San Martiño)
  - O Castro (San Mamede)
  - Oleiros (San Miguel)
  - Parada (Santo Tomé)
  - Pazos (San Martiño)
  - Piñeiro (San Xiao)
  - Ponte (San Miguel)
  - Refoxos (San Paio)
  - Rellas (San Martiño)
  - Saídres (San Xoán)
  - Siador (San Miguel)
  - Silleda (Santa Baia)
  - Taboada (Santiago)
  - Vilar (San Martiño)
  - Xestoso (Santa María)



**CLASIFICACIÓN DO SOLO**

- Delimitación de Solo Urbano**
- SRPAU
  - SNR
  - SRPI
  - SUD
  - SRPO
  - SRPPC
  - SRPPX
  - SRPEN
  - SRPA
  - SPRF

**PATRIMONIO CULTURAL**

- Patrimonio Cultural
- Contorno de protección
- BIC
- CPX - Contorno de protección de Xacemento
- \*\*\* Camiño Real
- Camiño de Santiago
- Patrimonio Arqueolóxico (ZPI)
- Patrimonio Arqueolóxico (ZPI)
- API - Área de Protección Integral







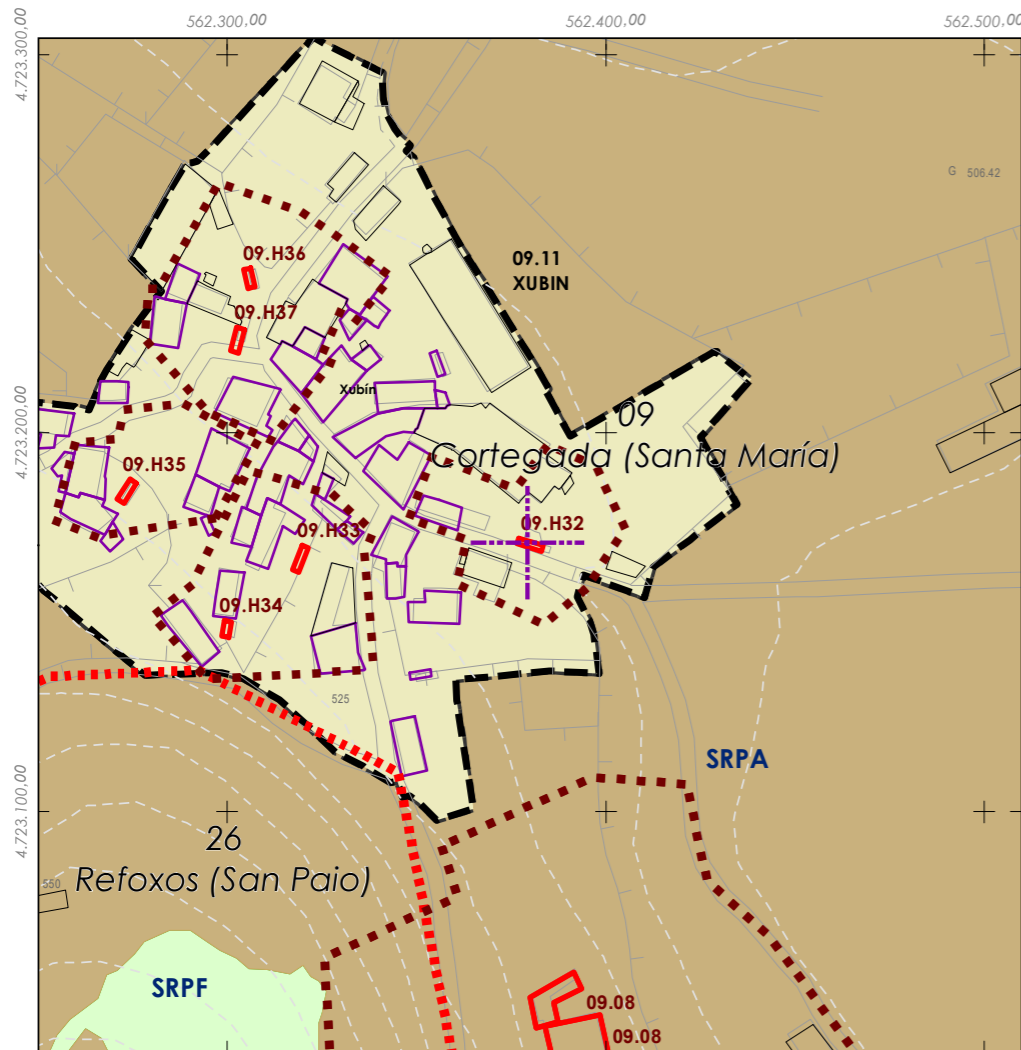
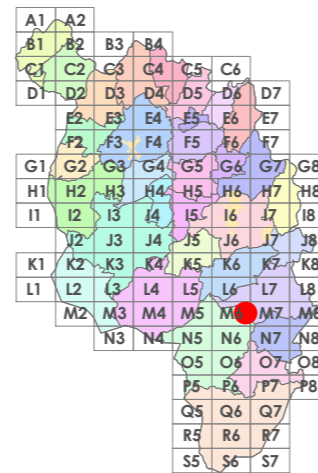
Código do elemento: **09.H32**

Página 138 de 514

Denominación:  
**Hórreo**  
Localización: **Xubin**  
Parroquia: **Cortegada (Santa María)**

Coordenadas UTM:  
UTM X: 562380 / UTM Y: 4723170  
Sistema de coordenadas:  
Proxección: U.T.M. European Datum 1950 Zona 29N  
Unidades: metros

Descrición do ben:  
Hórreo con cuberta de tella a dúas augas. Estrutura e cerramento de formigón sobre basamento tratado do mesmo xeito.



- Delimitación PARROQUIAL**
- Abades (Santa María)
  - Ansemil (San Pedro)
  - Breixa (Santiago)
  - Carboeiro (Santa María)
  - Cervaña (San Salvador)
  - Chapa (San Cibrao)
  - Cira (Santa Baia)
  - Cortegada (Santa María)
  - Dornelas (San Martiño)
  - Escuadro (San Salvador)
  - Fiestras (San Martiño)
  - Graba (San Miguel)
  - Lamela (San Miguel)
  - Laro (San Salvador)
  - Manduas (San Tirso)
  - Margaride (San Fiz)
  - Martixe (San Cristovo)
  - Moalde (San Mamede)
  - Negreiros (San Martiño)
  - O Castro (San Mamede)
  - Oleiros (San Miguel)
  - Parada (Santo Tomé)
  - Pazos (San Martiño)
  - Piñeiro (San Xiao)
  - Ponte (San Miguel)
  - Refoxos (San Paio)
  - Rellas (San Martiño)
  - Saídres (San Xoán)
  - Siador (San Miguel)
  - Silleda (Santa Baia)
  - Taboada (Santiago)
  - Vilar (San Martiño)
  - Xestoso (Santa María)

E 1:5.000  
0 12.5 25 50 Metros

**CLASIFICACIÓN DO SOLO**

- Delimitación de Solo Urbano
- SNR
- SRPI
- SUD
- SRPO
- SRPAU
- SRPPC
- SRPPX
- SRPEN
- SRPA
- SRPF

**PATRIMONIO CULTURAL**

- Patrimonio Cultural
- Contorno de protección
- BIC
- CPX - Contorno de protección de Xacemento
- Camión Real
- Camión de Santiago
- Patrimonio Arqueolóxico (ZPI)
- Patrimonio Arqueolóxico (ZPI)
- API - Área de Protección Integral





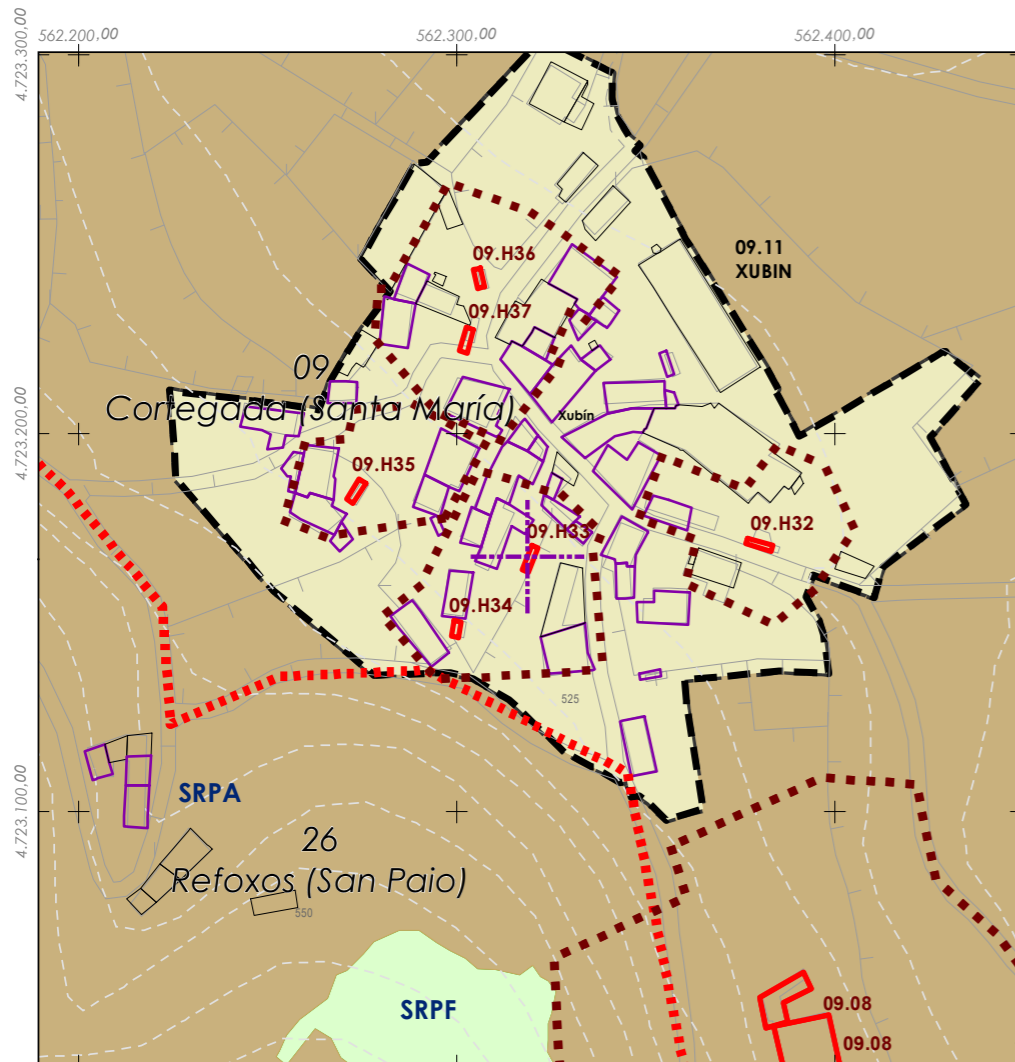
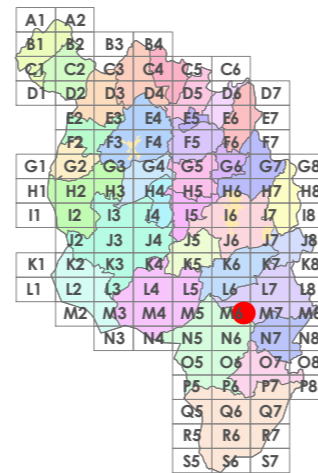
Código do elemento: **09.H33**

Página 139 de 514

Denominación: **Hórreo**  
Localización: **Xubin**  
Parroquia: **Cortegada (Santa María)**

Coordenadas UTM:  
UTM X: 562319 / UTM Y: 4723170  
Sistema de coordenadas:  
Proyección: [U.T.M.] European Datum 1950 Zona 29N  
Unidades: metros

Descrición do ben:  
Hórreo con cuberta de tella a dúas augas. Costais formados por faixas, doelas e vigas de madeira sobre cepas de pedra.



- Delimitación PARROQUIAL**
- Abades (Santa María)
  - Ansemil (San Pedro)
  - Breixa (Santiago)
  - Carboeiro (Santa María)
  - Cervaña (San Salvador)
  - Chapa (San Cibrao)
  - Cira (Santa Baia)
  - Cortegada (Santa María)
  - Dornelas (San Martiño)
  - Escuadro (San Salvador)
  - Fiestras (San Martiño)
  - Graba (San Miguel)
  - Lamela (San Miguel)
  - Laro (San Salvador)
  - Manduas (San Tirso)
  - Margaride (San Fiz)
  - Martixe (San Cristovo)
  - Moalde (San Mamede)
  - Negreiros (San Martiño)
  - O Castro (San Mamede)
  - Oleiros (San Miguel)
  - Parada (Santo Tomé)
  - Pazos (San Martiño)
  - Piñeiro (San Xiao)
  - Ponte (San Miguel)
  - Refoxos (San Paio)
  - Rellas (San Martiño)
  - Saídres (San Xoán)
  - Siador (San Miguel)
  - Silleda (Santa Baia)
  - Taboada (Santiago)
  - Vilar (San Martiño)
  - Xestoso (Santa María)



**CLASIFICACIÓN DO SOLO**

- Delimitación de Solo Urbano
- SRPAU
- SNR
- SRPPC
- SNR
- SRPPX
- SRPI
- SRPEN
- SUD
- SRPA
- SRPO
- SRPF

**PATRIMONIO CULTURAL**

- Patrimonio Cultural
- Contorno de protección
- BIC
- CPX - Contorno de protección de Xacemento
- \*\*\* Camiño Real
- Camiño de Santiago
- Patrimonio Arqueolóxico (ZPI)**
- Patrimonio Arqueolóxico (ZPI)
- API - Área de Protección Integral





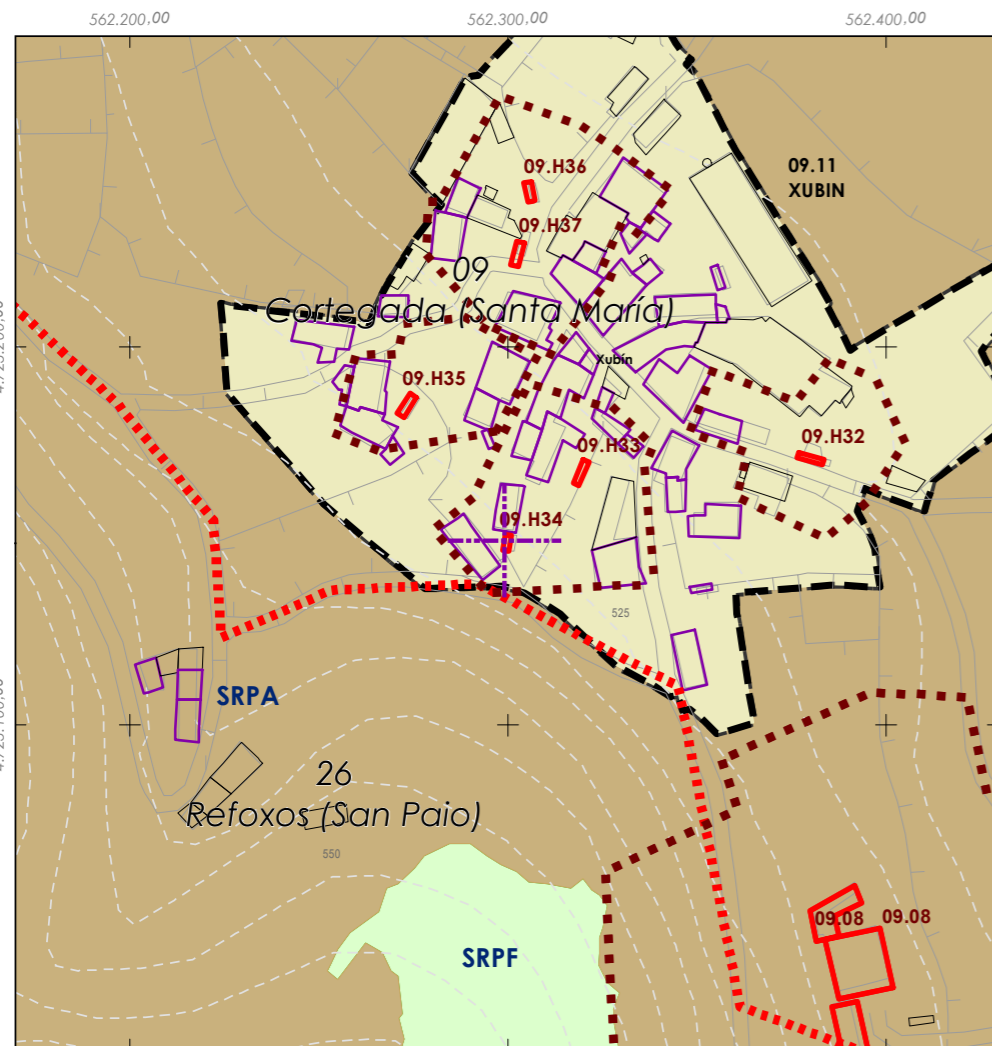
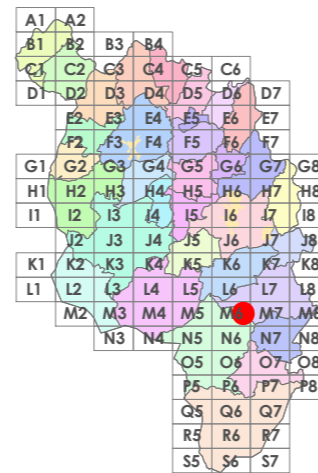
Código do elemento: **09.H34**

Página 140 de 514

Denominación: **Hórreo**  
Localización: **Xubin**  
Parroquia: **Cortegada (Santa María)**

Coordenadas UTM:  
UTM X: 562300 / UTM Y: 4723150  
Sistema de coordenadas:  
Proyección: (U.T.M.) European Datum 1950 Zona 29N  
Unidades: metros

**Descrición do ben:**  
Hórreo con cuberta de tella a dúas augas rematada nos extremos mediante cruz e pináculo de base cadrada. Costais formados por doelas de pedra e cerramento de ladrillo sobre cepas de pedra, pechadas na metade da superficie.



- Delimitación PARROQUIAL**
- Abades (Santa María)
  - Ansemil (San Pedro)
  - Breixa (Santiago)
  - Carboeiro (Santa María)
  - Cervaña (San Salvador)
  - Chapa (San Cibrao)
  - Cira (Santa Baia)
  - Cortegada (Santa María)
  - Dornelas (San Martiño)
  - Escuadro (San Salvador)
  - Fiestras (San Martiño)
  - Graba (San Miguel)
  - Lamela (San Miguel)
  - Laro (San Salvador)
  - Manduas (San Tirso)
  - Margaride (San Fiz)
  - Martixe (San Cristovo)
  - Moalde (San Mamede)
  - Negreiros (San Martiño)
  - O Castro (San Mamede)
  - Oleiros (San Miguel)
  - Parada (Santo Tomé)
  - Pazos (San Martiño)
  - Piñeiro (San Xiao)
  - Ponte (San Miguel)
  - Refoxos (San Paio)
  - Rellas (San Martiño)
  - Saídres (San Xoán)
  - Siador (San Miguel)
  - Silleda (Santa Baia)
  - Taboada (Santiago)
  - Vilar (San Martiño)
  - Xestoso (Santa María)



**CLASIFICACIÓN DO SOLO**

- Delimitación de Solo Urbano**
- SRPAU
  - SNR
  - SRPI
  - SUD
  - SRPO
  - SRPPC
  - SRPPX
  - SRPEN
  - SRPA
  - SRPF

**PATRIMONIO CULTURAL**

- Patrimonio Cultural
- Contorno de protección
- BIC
- CPX - Contorno de protección de Xacemento
- Camión Real
- Camión de Santiago
- Patrimonio Arqueolóxico (ZPI)**
- Patrimonio Arqueolóxico (ZPI)
- API - Área de Protección Integral





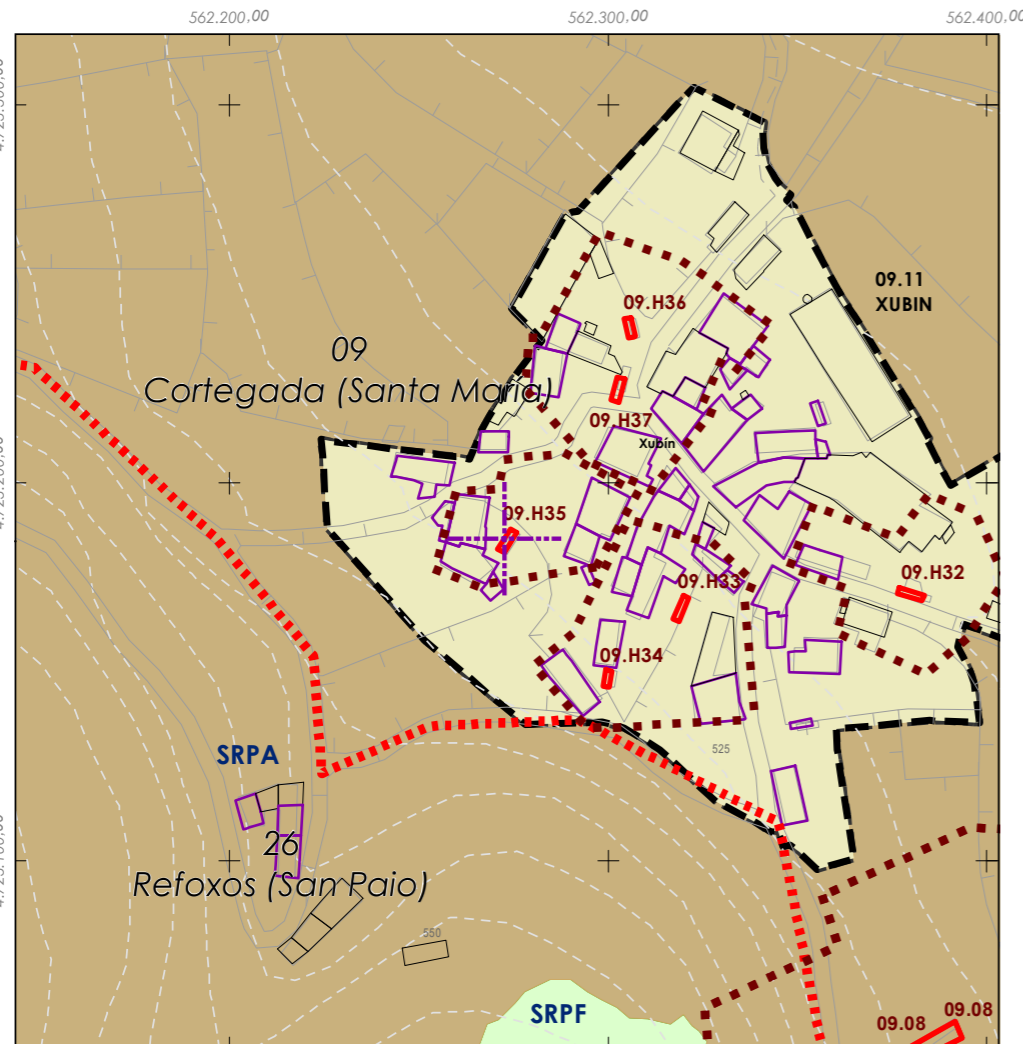
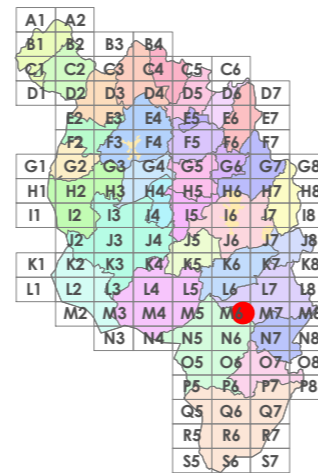
Código do elemento: **09.H35**

Página 141 de 514

Denominación:  
**Hórreo**  
Localización: **Xubin**  
Parroquia: **Cortegada (Santa María)**

Coordenadas UTM:  
UTM X: 562273 / UTM Y: 4723180  
Sistema de coordenadas:  
Proxección: U.T.M. European Datum 1950 Zona 29N  
Unidades: metros

**Descrición do ben:**  
Hórreo con cuberta de tella a dúas augas rematada nos extremos mediante cruz e pináculo de base cadrada. Costais formados por faixas, doelas e vigas de madeira sobre cepas de pedra.



- Delimitación PARROQUIAL**
- Abades (Santa María)
  - Ansemil (San Pedro)
  - Breixa (Santiago)
  - Carboeiro (Santa María)
  - Cervaña (San Salvador)
  - Chapa (San Cibrao)
  - Cira (Santa Baia)
  - Cortegada (Santa María)
  - Dornelas (San Martiño)
  - Escuadro (San Salvador)
  - Fiestras (San Martiño)
  - Graba (San Miguel)
  - Lamela (San Miguel)
  - Laro (San Salvador)
  - Manduas (San Tirso)
  - Margaride (San Fiz)
  - Martixe (San Cristovo)
  - Moalde (San Mamede)
  - Negreiros (San Martiño)
  - O Castro (San Mamede)
  - Oleiros (San Miguel)
  - Parada (Santo Tomé)
  - Pazos (San Martiño)
  - Piñeiro (San Xiao)
  - Ponte (San Miguel)
  - Refoxos (San Paio)
  - Rellas (San Martiño)
  - Saídres (San Xoán)
  - Siador (San Miguel)
  - Silleda (Santa Baia)
  - Taboada (Santiago)
  - Vilar (San Martiño)
  - Xestoso (Santa María)



**CLASIFICACIÓN DO SOLO**

- Delimitación de Solo Urbano
- SNR
- SRPI
- SUD
- SRPO
- SRPAU
- SRPPC
- SRPPX
- SRPEN
- SRPA
- SRPF

**PATRIMONIO CULTURAL**

- Patrimonio Cultural
- Contorno de protección
- BIC
- CPX - Contorno de protección de Xacemento
- Camión Real
- Camión de Santiago
- Patrimonio Arqueolóxico (ZPI)
- Patrimonio Arqueolóxico (ZPI)
- API - Área de Protección Integral





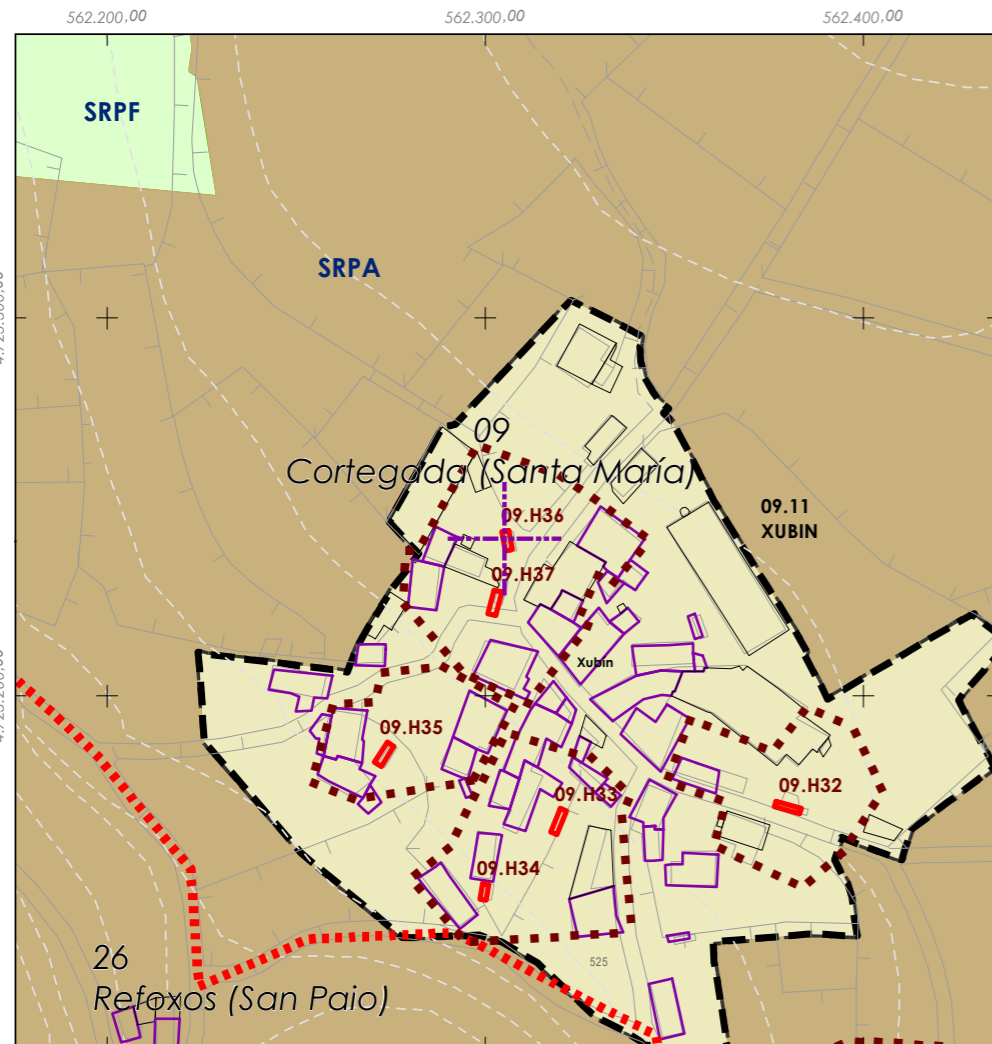
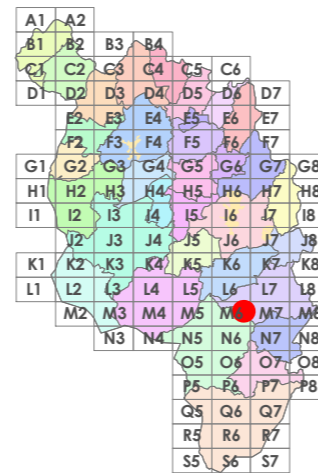
Código do elemento: **09.H36**

Página 142 de 514

Denominación: **Hórreo**  
Localización: **Xubin**  
Parroquia: **Cortegada (Santa María)**

Coordenadas UTM:  
UTM X: 562306 / UTM Y: 4723240  
Sistema de coordenadas:  
Proyección: U.T.M. European Datum 1950 Zona 29N  
Unidades: metros

**Descrición do ben:**  
Hórreo con cuberta de tella a dúas augas rematada nos extremos mediante cruz e pináculo de base cadrada. Costais formados por faixas, doelas e vigas de madeira sobre cepas de pedra.



- Delimitación PARROQUIAL**
- Abades (Santa María)
  - Ansemil (San Pedro)
  - Breixa (Santiago)
  - Carboeiro (Santa María)
  - Cervaña (San Salvador)
  - Chapa (San Cibrao)
  - Cira (Santa Baia)
  - Cortegada (Santa María)
  - Dornelas (San Martiño)
  - Escuadro (San Salvador)
  - Fiestras (San Martiño)
  - Graba (San Miguel)
  - Lamela (San Miguel)
  - Laro (San Salvador)
  - Manduas (San Tirso)
  - Margaride (San Fiz)
  - Martixe (San Cristovo)
  - Moalde (San Mamede)
  - Negreiros (San Martiño)
  - O Castro (San Mamede)
  - Oleiros (San Miguel)
  - Parada (Santo Tomé)
  - Pazos (San Martiño)
  - Piñeiro (San Xiao)
  - Ponte (San Miguel)
  - Refoxos (San Paio)
  - Rellas (San Martiño)
  - Saídres (San Xoán)
  - Siador (San Miguel)
  - Silleda (Santa Baia)
  - Taboada (Santiago)
  - Vilar (San Martiño)
  - Xestoso (Santa María)



**CLASIFICACIÓN DO SOLO**

- Delimitación de Solo Urbano
- SNR
- SRPI
- SUD
- SRPO
- SRPAU
- SRPPC
- SRPPX
- SRPEN
- SRPA
- SRPF

**PATRIMONIO CULTURAL**

- Patrimonio Cultural
- Contorno de protección
- BIC
- CPX - Contorno de protección de Xacemento
- Camión Real
- Camión de Santiago
- Patrimonio Arqueolóxico (ZPI)
- Patrimonio Arqueolóxico (ZPI)
- API - Área de Protección Integral





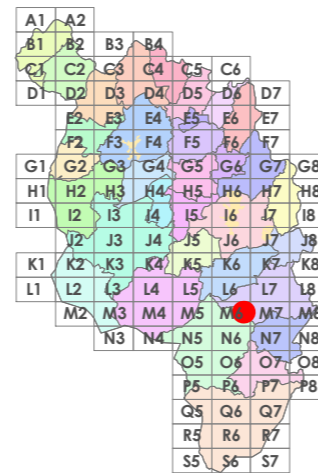
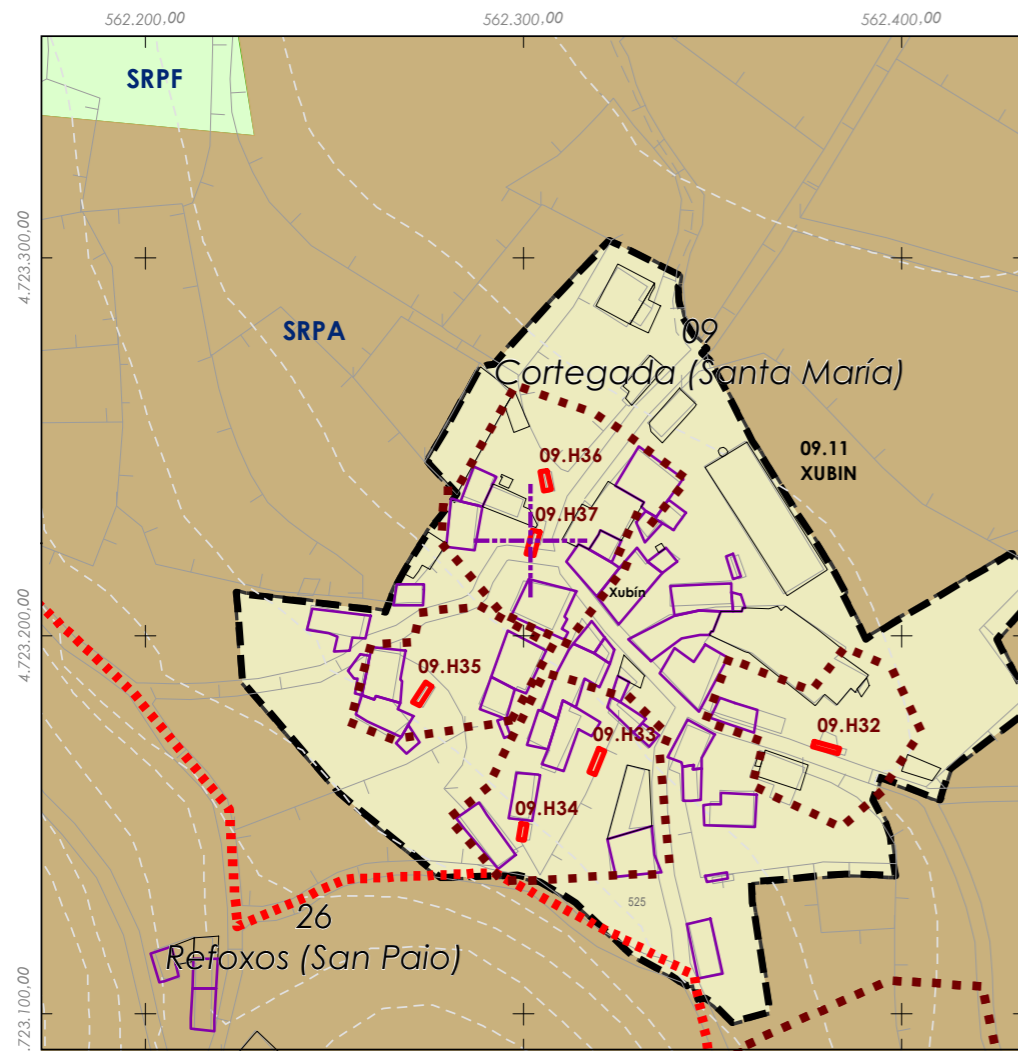
Código do elemento: **09.H37**

Página 143 de 514

Denominación: **Hórreo**  
Localización: **Xubin**  
Parroquia: **Cortegada (Santa María)**

Coordenadas UTM:  
UTM X: 562302 / UTM Y: 4723220  
Sistema de coordenadas:  
Proyección: (U.T.M.) European Datum 1950 Zona 29N  
Unidades: metros

**Descrición do ben:**  
Hórreo con cuberta de tella a dúas augas rematada nos extremos mediante cruz e pináculo de base cadrada. Costais formados por faixas, doelas e vigas de madeira sobre cepas de pedra.



- Delimitación PARROQUIAL**
- Abades (Santa María)
  - Ansemil (San Pedro)
  - Breixa (Santiago)
  - Carboeiro (Santa María)
  - Cervaña (San Salvador)
  - Chapa (San Cibrao)
  - Cira (Santa Baia)
  - Cortegada (Santa María)
  - Dornelas (San Martiño)
  - Escuadro (San Salvador)
  - Fiestras (San Martiño)
  - Graba (San Miguel)
  - Lamela (San Miguel)
  - Laro (San Salvador)
  - Manduas (San Tirso)
  - Margaride (San Fiz)
  - Martixe (San Cristovo)
  - Moalde (San Mamede)
  - Negreiros (San Martiño)
  - O Castro (San Mamede)
  - Oleiros (San Miguel)
  - Parada (Santo Tomé)
  - Pazos (San Martiño)
  - Piñeiro (San Xiao)
  - Ponte (San Miguel)
  - Refoxos (San Paio)
  - Rellas (San Martiño)
  - Saídres (San Xoán)
  - Siador (San Miguel)
  - Silleda (Santa Baia)
  - Taboada (Santiago)
  - Vilar (San Martiño)
  - Xestoso (Santa María)

- CLASIFICACIÓN DO SOLO**
- Delimitación de Solo Urbano
  - SNR
  - SRPI
  - SUD
  - SRPO
  - SRPAU
  - SRPPC
  - SRPPX
  - SRPEN
  - SRPA
  - SRPF
- PATRIMONIO CULTURAL**
- Patrimonio Cultural
  - Contorno de protección
  - BIC
  - CPX - Contorno de protección de Xacemento
  - \*\*\* Camiño Real
  - Camiño de Santiago
  - Patrimonio Arqueolóxico (ZPI)**
  - Patrimonio Arqueolóxico (ZPI)
  - API - Área de Protección Integral





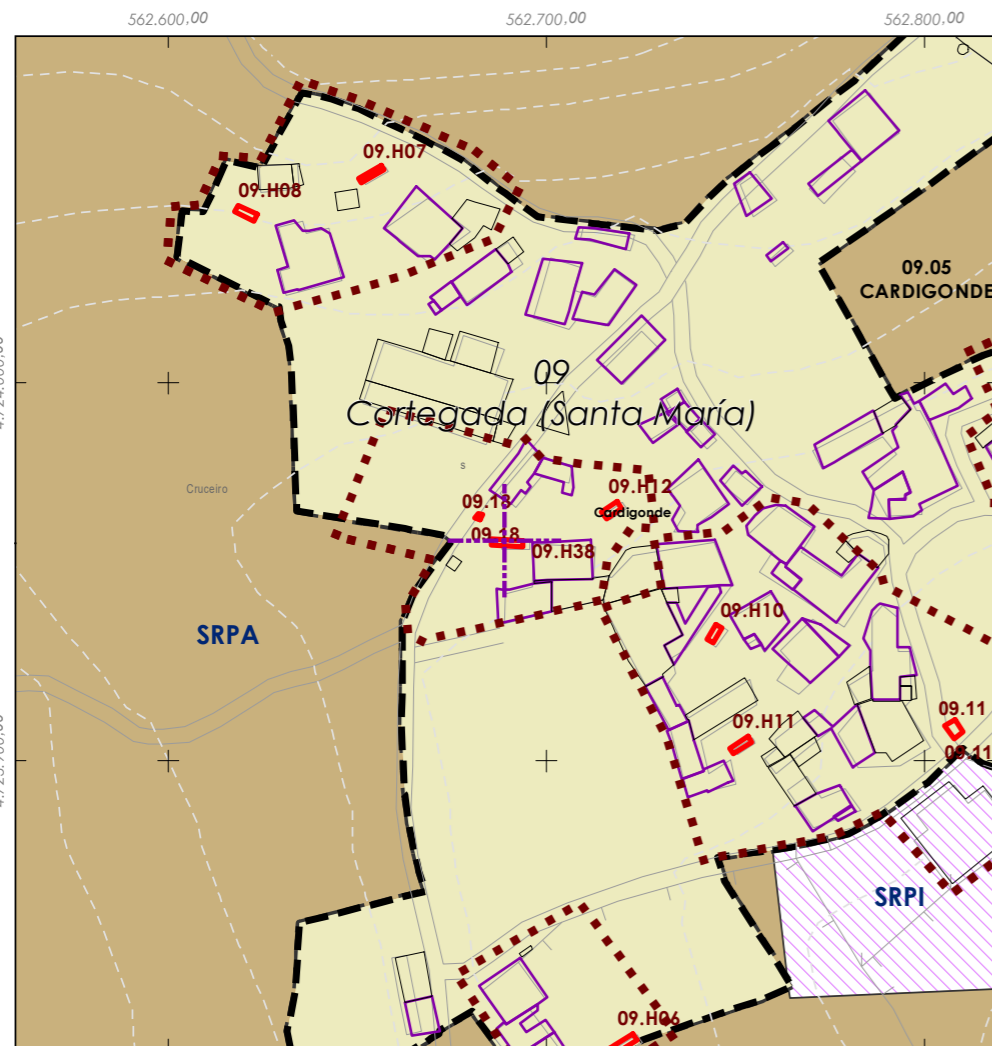
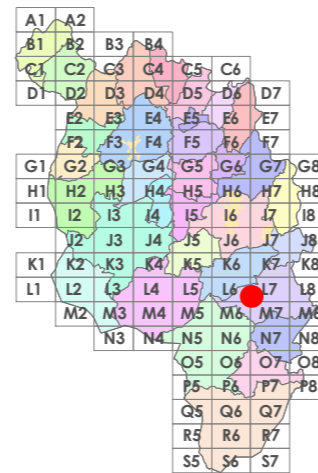
Código do elemento: **09.H38**

Página 144 de 514

Denominación:  
**Hórreo**  
Localización: **Cardigonde**  
Parroquia: **Cortegada (Santa María)**

Coordenadas UTM:  
UTM X: 562690 / UTM Y: 4723960  
Sistema de coordenadas:  
Proxección: (U.T.M.) European Datum 1950 Zona 29N  
Unidades: metros

**Descrición do ben:**  
Hórreo con cuberta de tella a dúas augas rematada nos extremos mediante cruz e pináculo de base cadrada. Costais formados por doelas de pedra e cerramento de ladrillo sobre cepas de pedra pechadas cara ao exterior da parcela.



- Delimitación PARROQUIAL**
- Abades (Santa María)
  - Ansemil (San Pedro)
  - Breixa (Santiago)
  - Carboeiro (Santa María)
  - Cervaña (San Salvador)
  - Chapa (San Cibrao)
  - Cira (Santa Baia)
  - Cortegada (Santa María)
  - Dornelas (San Martiño)
  - Escuadro (San Salvador)
  - Fiestras (San Martiño)
  - Graba (San Miguel)
  - Lamela (San Miguel)
  - Laro (San Salvador)
  - Manduas (San Tirso)
  - Margaride (San Fiz)
  - Martixe (San Cristovo)
  - Moalde (San Mamede)
  - Negreiros (San Martiño)
  - O Castro (San Mamede)
  - Oleiros (San Miguel)
  - Parada (Santo Tomé)
  - Pazos (San Martiño)
  - Piñeiro (San Xiao)
  - Ponte (San Miguel)
  - Refoxos (San Paio)
  - Rellas (San Martiño)
  - Saídres (San Xoán)
  - Siador (San Miguel)
  - Silleda (Santa Baia)
  - Taboada (Santiago)
  - Vilar (San Martiño)
  - Xestoso (Santa María)



**CLASIFICACIÓN DO SOLO**

- Delimitación de Solo Urbano
- SRPAU
  - SNR
  - SRPI
  - SUD
  - SRPO
  - SRPPC
  - SRPPX
  - SRPEN
  - SRPA
  - SPRF

**PATRIMONIO CULTURAL**

- Patrimonio Cultural
- Contorno de protección
- BIC
- CPX - Contorno de protección de Xacemento
- \*\*\* Camiño Real
- Camiño de Santiago
- Patrimonio Arqueolóxico (ZPI)
- Patrimonio Arqueolóxico (ZPI)
- API - Área de Protección Integral





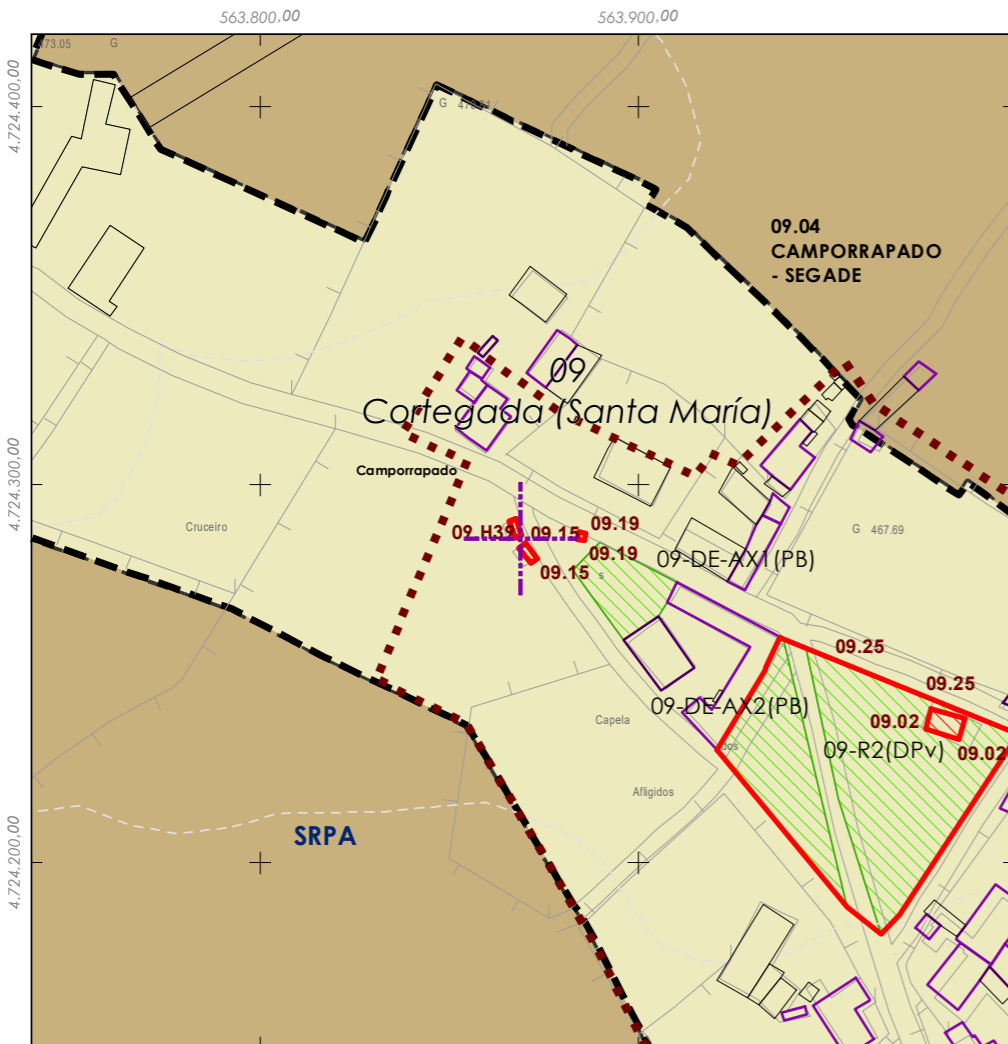
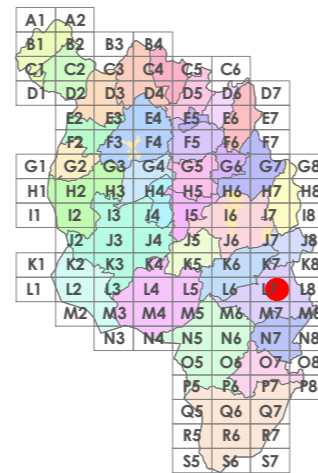
Código do elemento: **09.H39**

Página 145 de 514

Denominación: **Hórreos en Camporrapado**  
Localización: **Camporrapado**  
Parroquia: **P. de Cortegada (Santa María)**

Coordenadas UTM:  
UTM X: 563869 / UTM Y: 4724290  
Sistema de coordenadas:  
Proxección: (U.T.M.) European Datum 1950 Zona 29N  
Unidades: metros

**Descrición do ben:**  
Parella de hórreos formados por cepas de pedra sobre as que se coloca a base e penais de pedra rematados nos extremos mediante cruz e pináculo de base cadrada. Unicamente un deles presenta costais rematados en madeira.



- Delimitación PARROQUIAL**
- Abades (Santa María)
  - Ansemil (San Pedro)
  - Breixa (Santiago)
  - Carboeiro (Santa María)
  - Cervaña (San Salvador)
  - Chapa (San Cibrao)
  - Cira (Santa Baia)
  - Cortegada (Santa María)
  - Dornelas (San Martiño)
  - Escuadro (San Salvador)
  - Fiestras (San Martiño)
  - Graba (San Miguel)
  - Lamela (San Miguel)
  - Laro (San Salvador)
  - Manduas (San Tirso)
  - Margaride (San Fiz)
  - Martixe (San Cristovo)
  - Moalde (San Mamede)
  - Negreiros (San Martiño)
  - O Castro (San Mamede)
  - Oleiros (San Miguel)
  - Parada (Santo Tomé)
  - Pazos (San Martiño)
  - Piñeiro (San Xiao)
  - Ponte (San Miguel)
  - Refoxos (San Paio)
  - Rellas (San Martiño)
  - Saídres (San Xoán)
  - Siador (San Miguel)
  - Silleda (Santa Baia)
  - Taboada (Santiago)
  - Vilar (San Martiño)
  - Xestoso (Santa María)



**CLASIFICACIÓN DO SOLO**

- Delimitación de Solo Urbano
- SNR
- SRPI
- SUD
- SRPO
- SRPAU
- SRPPC
- SRPPX
- SRPEN
- SRPA
- SPRF

**PATRIMONIO CULTURAL**

- Patrimonio Cultural
- Contorno de protección
- BIC
- CPX - Contorno de protección de Xacemento
- \*\*\* Camiño Real
- Camiño de Santiago
- Patrimonio Arqueolóxico (ZPI)
- Patrimonio Arqueolóxico (ZPI)
- API - Área de Protección Integral







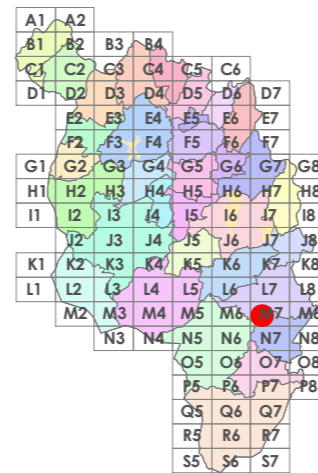
Código do elemento: **09.H40**

Página 146 de 514

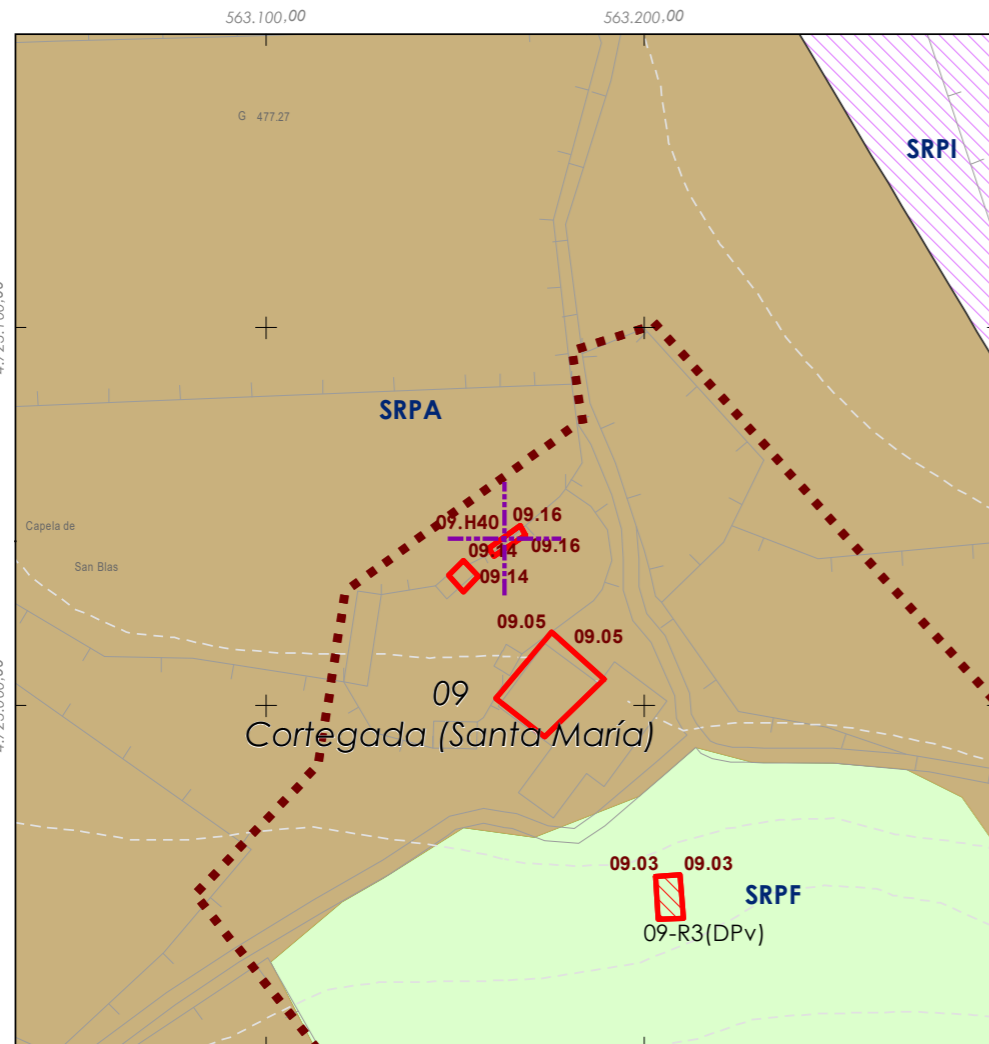
Denominación: **Hórreo da casa de Os Chaos**  
Localización: **Os Chaos**  
Parroquia: **P. de Cortegada (Santa María)**

Coordenadas UTM:  
UTM X: 563164 / UTM Y: 4723040  
Sistema de coordenadas:  
Proxección: (U.T.M.) European Datum 1950 Zona 29N  
Unidades: metros

**Descrición do ben:**  
Hórreo mixto apoiado sobre base de mampostería, cinco cepas de pedra e tornarratos. Cámara formada por a "grade", pilares e "penal" de granito e doelas e faixas de madeira. Cuberta a dúas augas de fibrocemento. Penais rematados en cruz e pin



- Delimitación PARROQUIAL**
- Abades (Santa María)
  - Ansemil (San Pedro)
  - Breixa (Santiago)
  - Carboeiro (Santa María)
  - Cervaña (San Salvador)
  - Chapa (San Cibrao)
  - Cira (Santa Baia)
  - Cortegada (Santa María)
  - Dornelas (San Martiño)
  - Escuadro (San Salvador)
  - Fiestras (San Martiño)
  - Graba (San Miguel)
  - Lamela (San Miguel)
  - Laro (San Salvador)
  - Manduas (San Tirso)
  - Margaride (San Fiz)
  - Martixe (San Cristovo)
  - Moalde (San Mamede)
  - Negreiros (San Martiño)
  - O Castro (San Mamede)
  - Oleiros (San Miguel)
  - Parada (Santo Tomé)
  - Pazos (San Martiño)
  - Piñeiro (San Xiao)
  - Ponte (San Miguel)
  - Refoxos (San Paio)
  - Rellas (San Martiño)
  - Saídres (San Xoán)
  - Siador (San Miguel)
  - Silleda (Santa Baia)
  - Taboada (Santiago)
  - Vilar (San Martiño)
  - Xestoso (Santa María)



- E 1:5.000
- CLASIFICACIÓN DO SOLO**
- Delimitación de Solo Urbano
  - SRPAU
  - SNR
  - SRPPC
  - SNR
  - SRPPX
  - SRPI
  - SRPEN
  - SUD
  - SRPA
  - SRPO
  - SRPF
- PATRIMONIO CULTURAL**
- Patrimonio Cultural
  - Contorno de protección
  - BIC
  - CPX - Contorno de protección de Xacemento
  - \*\*\* Camiño Real
  - Camiño de Santiago
- Patrimonio Arqueolóxico (ZPI)**
- Patrimonio Arqueolóxico (ZPI)
  - API - Área de Protección Integral





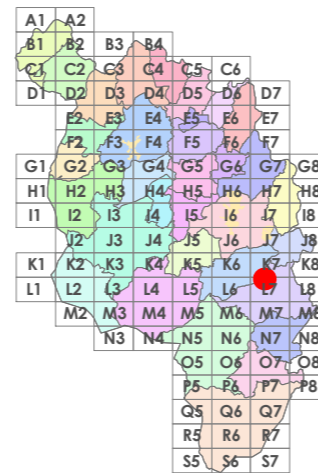
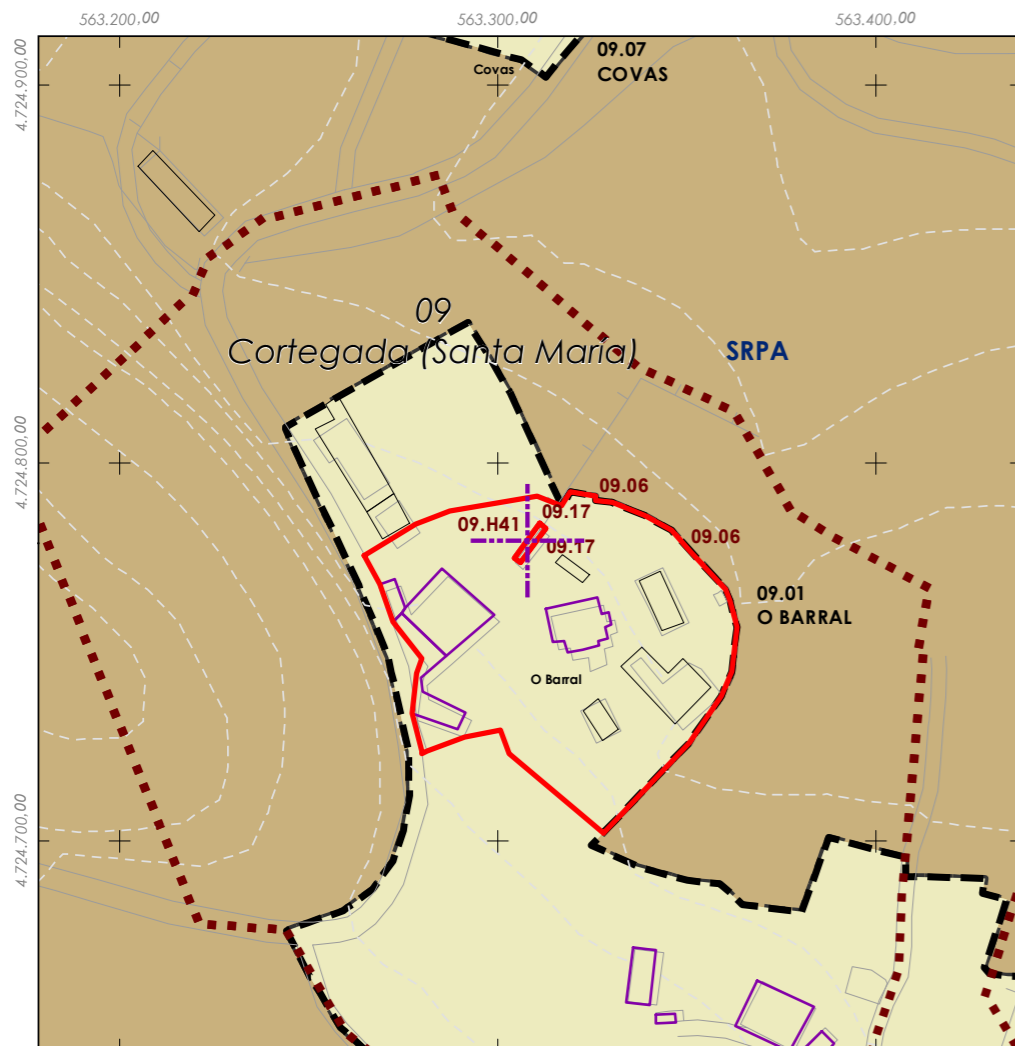
Código do elemento: **09.H41**

Página 147 de 514

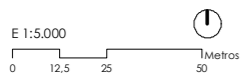
Denominación: **Hórreo da casa grande de Fontemaioir**  
Localización: **O Barral**  
Parroquia: **P. de Cortegada (Santa María)**

Coordenadas UTM:  
UTM X: 563308 / UTM Y: 4724780  
Sistema de coordenadas:  
Proxección: (U.T.M.) European Datum 1950 Zona 29N  
Unidades: metros

**Descrición do ben:**  
Hórreo mixto apoiado sobre base de mampostería, seis cepas de pedra e tomarratos. Cámara formada por a "grade", pilares e "penal" de granito e doelas e faixas de madeira. Cuberta a dúas augas de tella. Penais rematados en acroteras.



- Delimitación PARROQUIAL**
- Abades (Santa María)
  - Ansemil (San Pedro)
  - Breixa (Santiago)
  - Carboeiro (Santa María)
  - Cervaña (San Salvador)
  - Chapa (San Cibrao)
  - Cira (Santa Baia)
  - Cortegada (Santa María)
  - Dornelas (San Martiño)
  - Escuadro (San Salvador)
  - Fiestras (San Martiño)
  - Graba (San Miguel)
  - Lamela (San Miguel)
  - Laro (San Salvador)
  - Manduas (San Tirso)
  - Margaride (San Fiz)
  - Martixe (San Cristovo)
  - Moalde (San Mamede)
  - Negreiros (San Martiño)
  - O Castro (San Mamede)
  - Oleiros (San Miguel)
  - Parada (Santo Tomé)
  - Pazos (San Martiño)
  - Piñeiro (San Xiao)
  - Ponte (San Miguel)
  - Refoxos (San Paio)
  - Rellas (San Martiño)
  - Saídres (San Xoán)
  - Siador (San Miguel)
  - Silleda (Santa Baia)
  - Taboada (Santiago)
  - Vilar (San Martiño)
  - Xestoso (Santa María)



**CLASIFICACIÓN DO SOLO**

- Delimitación de Solo Urbano**
- SRPAU
  - SNR
  - SRPI
  - SUD
  - SRPO
  - SRPPC
  - SRPPX
  - SRPEN
  - SRPA
  - SRPF

**PATRIMONIO CULTURAL**

- Patrimonio Cultural
- Contorno de protección
- BIC
- CPX - Contorno de protección de Xacemento
- \*\*\* Camiño Real
- Camiño de Santiago
- Patrimonio Arqueolóxico (ZPI)**
- Patrimonio Arqueolóxico (ZPI)
- API - Área de Protección Integral





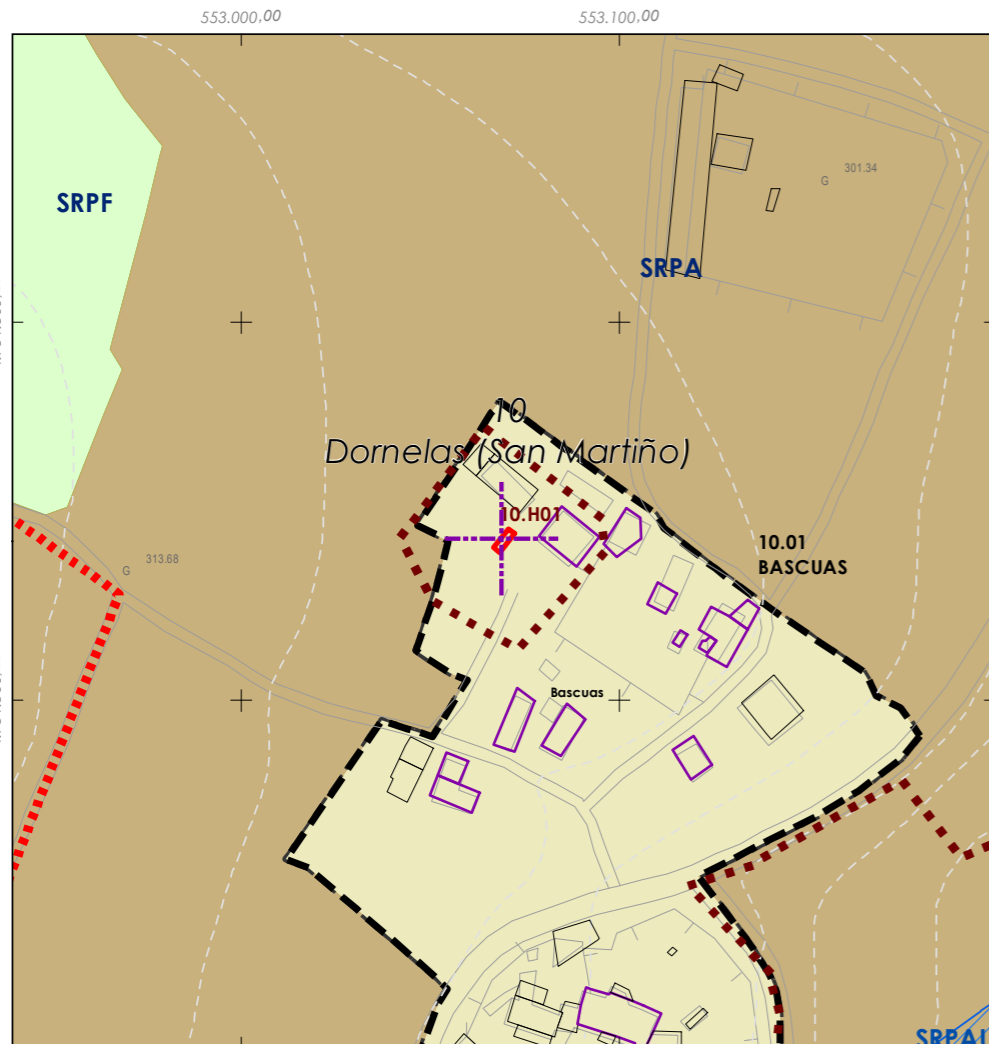
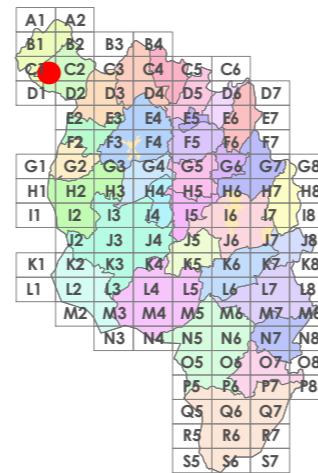
Código do elemento: **10.H01**

Página 148 de 514

Denominación: **Hórreo**  
Localización: **Bascuas**  
Parroquia: **Dornelas (San Martiño)**

Coordenadas UTM:  
UTM X: 553069 / UTM Y: 4734540  
Sistema de coordenadas:  
Proxección: (U.T.M.) European Datum 1950 Zona 29N  
Unidades: metros

**Descrición do ben:**  
Hórreo con cuberta de tella a dúas augas rematada nos extremos mediante cruz e pináculo de base cadrada. Costais formados por doelas de pedra e cerramento de ladrillo sobre cepas de pedra.



- Delimitación PARROQUIAL**
- Abades (Santa María)
  - Ansemil (San Pedro)
  - Breixa (Santiago)
  - Carboeiro (Santa María)
  - Cervaña (San Salvador)
  - Chapa (San Cibrao)
  - Cira (Santa Baia)
  - Cortegada (Santa María)
  - Dornelas (San Martiño)
  - Escuadro (San Salvador)
  - Fiestras (San Martiño)
  - Graba (San Miguel)
  - Lamela (San Miguel)
  - Laro (San Salvador)
  - Manduas (San Tirso)
  - Margaride (San Fiz)
  - Martixe (San Cristovo)
  - Moalde (San Mamede)
  - Negreiros (San Martiño)
  - O Castro (San Mamede)
  - Oleiros (San Miguel)
  - Parada (Santo Tomé)
  - Pazos (San Martiño)
  - Piñeiro (San Xiao)
  - Ponte (San Miguel)
  - Refoxos (San Paio)
  - Rellas (San Martiño)
  - Saídres (San Xoán)
  - Siador (San Miguel)
  - Silleda (Santa Baia)
  - Taboada (Santiago)
  - Vilar (San Martiño)
  - Xestoso (Santa María)



**CLASIFICACIÓN DO SOLO**

- Delimitación de Solo Urbano
- SNR
- SRPI
- SUD
- SRPO
- SRPAU
- SRPPC
- SRPPX
- SRPEN
- SRPA
- SPRF

**PATRIMONIO CULTURAL**

- Patrimonio Cultural
- Contorno de protección
- BIC
- CPX - Contorno de protección de Xacemento
- \*\*\* Camiño Real
- Camiño de Santiago
- Patrimonio Arqueolóxico (ZPI)
- Patrimonio Arqueolóxico (ZPI)
- API - Área de Protección Integral





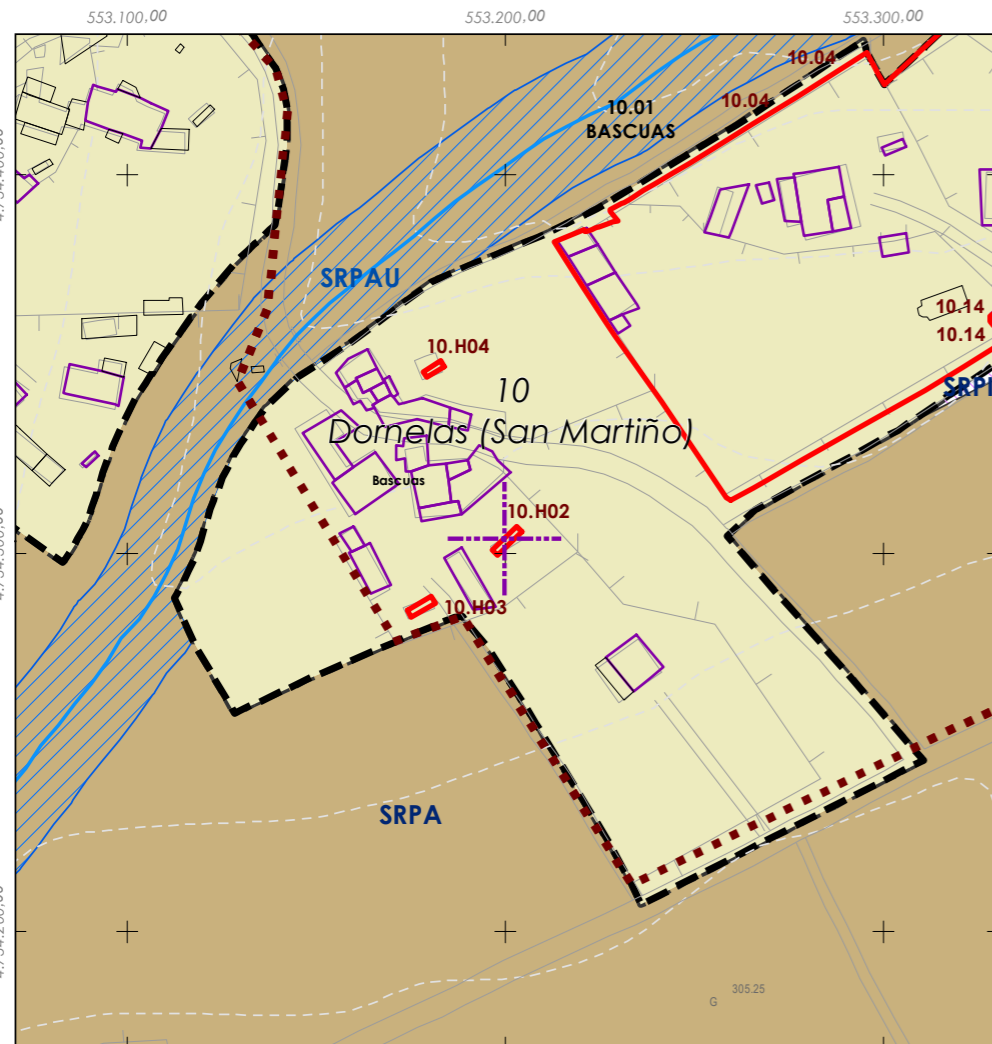
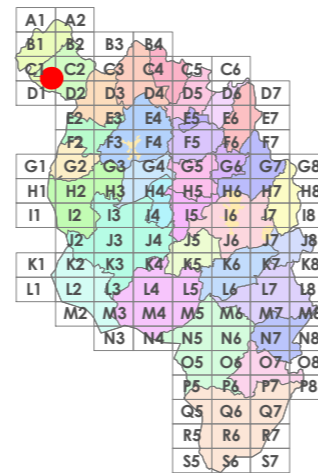
Código do elemento: **10.H02**

Página 149 de 514

Denominación:  
**Hórreo**  
Localización: **Bascuas**  
Parroquia: **Dornelas (San Martiño)**

Coordenadas UTM:  
UTM X: 553200 / UTM Y: 4734300  
Sistema de coordenadas:  
Proxección: (U.T.M.) European Datum 1950 Zona 29N  
Unidades: metros

**Descrición do ben:**  
Hórreo con cuberta de tella a dúas augas rematada nos extremos mediante cruz e pináculo de base cadrada. Costais formados por faixas, doelas e vigas de madeira sobre cepas de pedra.



- Delimitación PARROQUIAL**
- Abades (Santa María)
  - Ansemil (San Pedro)
  - Breixa (Santiago)
  - Carboeiro (Santa María)
  - Cervaña (San Salvador)
  - Chapa (San Cibrao)
  - Cira (Santa Baia)
  - Cortegada (Santa María)
  - Dornelas (San Martiño)
  - Escuadro (San Salvador)
  - Fiestras (San Martiño)
  - Graba (San Miguel)
  - Lamela (San Miguel)
  - Laro (San Salvador)
  - Manduas (San Tirso)
  - Margaride (San Fiz)
  - Martixe (San Cristovo)
  - Moalde (San Mamede)
  - Negreiros (San Martiño)
  - O Castro (San Mamede)
  - Oleiros (San Miguel)
  - Parada (Santo Tomé)
  - Pazos (San Martiño)
  - Piñeiro (San Xiao)
  - Ponte (San Miguel)
  - Refoxos (San Paio)
  - Rellas (San Martiño)
  - Saídres (San Xoán)
  - Siador (San Miguel)
  - Silleda (Santa Baia)
  - Taboada (Santiago)
  - Vilar (San Martiño)
  - Xestoso (Santa María)



**CLASIFICACIÓN DO SOLO**

- Delimitación de Solo Urbano
- SNR
- SRPI
- SUD
- SRPO
- SRPAU
- SRPPC
- SRPPX
- SRPEN
- SRPA
- SPRF

**PATRIMONIO CULTURAL**

- Patrimonio Cultural
- Contorno de protección
- BIC
- CPX - Contorno de protección de Xacemento
- \*\*\* Camiño Real
- Camiño de Santiago
- Patrimonio Arqueolóxico (ZPI)**
- Patrimonio Arqueolóxico (ZPI)
- API - Área de Protección Integral





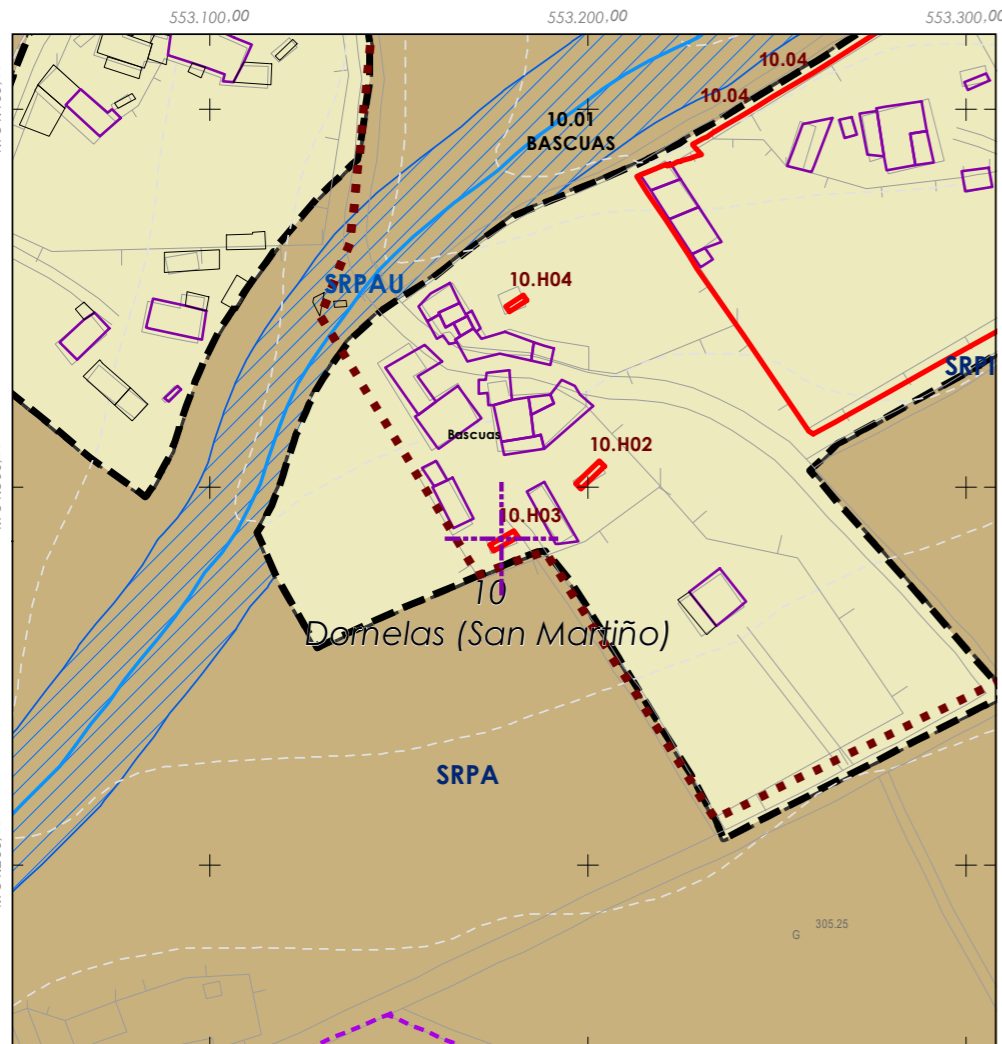
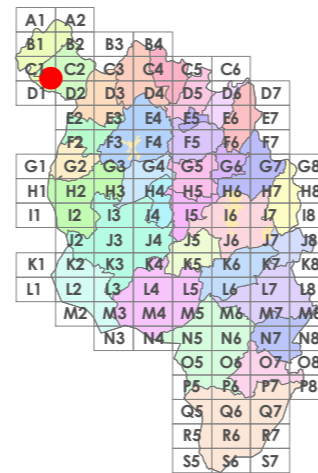
Código do elemento: **10.H03**

Página 150 de 514

Denominación:  
**Hórreo**  
Localización: **Bascuas**  
Parroquia: **Dornelas (San Martiño)**

Coordenadas UTM:  
UTM X: 553178 / UTM Y: 4734290  
Sistema de coordenadas:  
Proxección: (U.T.M.) European Datum 1950 Zona 29N  
Unidades: metros

**Descrición do ben:**  
Hórreo con cuberta de tella a dúas augas rematada nos extremos mediante cruz e pináculo de base cadrada. Costais formados por faixas, doelas e vigas de madeira sobre cepas de pedra.



- Delimitación PARROQUIAL**
- Abades (Santa María)
  - Ansemil (San Pedro)
  - Breixa (Santiago)
  - Carboeiro (Santa María)
  - Cervaña (San Salvador)
  - Chapa (San Cibrao)
  - Cira (Santa Baia)
  - Cortegada (Santa María)
  - Dornelas (San Martiño)
  - Escuadro (San Salvador)
  - Fiestras (San Martiño)
  - Graba (San Miguel)
  - Lamela (San Miguel)
  - Laro (San Salvador)
  - Manduas (San Tirso)
  - Margaride (San Fiz)
  - Martixe (San Cristovo)
  - Moalde (San Mamede)
  - Negreiros (San Martiño)
  - O Castro (San Mamede)
  - Oleiros (San Miguel)
  - Parada (Santo Tomé)
  - Pazos (San Martiño)
  - Piñeiro (San Xiao)
  - Ponte (San Miguel)
  - Refoxos (San Paio)
  - Rellas (San Martiño)
  - Saídres (San Xoán)
  - Siador (San Miguel)
  - Silleda (Santa Baia)
  - Taboada (Santiago)
  - Vilar (San Martiño)
  - Xestoso (Santa María)

- E 1:5.000**
- 0 12.5 25 50 Metros
- CLASIFICACIÓN DO SOLO**
- Delimitación de Solo Urbano
  - SRPAU
  - SNR
  - SRPPC
  - SRP
  - SRPPX
  - SUD
  - SRPEN
  - SRPO
  - SRPA
  - SPRF
- PATRIMONIO CULTURAL**
- Patrimonio Cultural
  - Contorno de protección
  - BIC
  - CPX - Contorno de protección de Xacemento
  - Camión Real
  - Camión de Santiago
- Patrimonio Arqueolóxico (ZPI)**
- Patrimonio Arqueolóxico (ZPI)
  - API - Área de Protección Integral





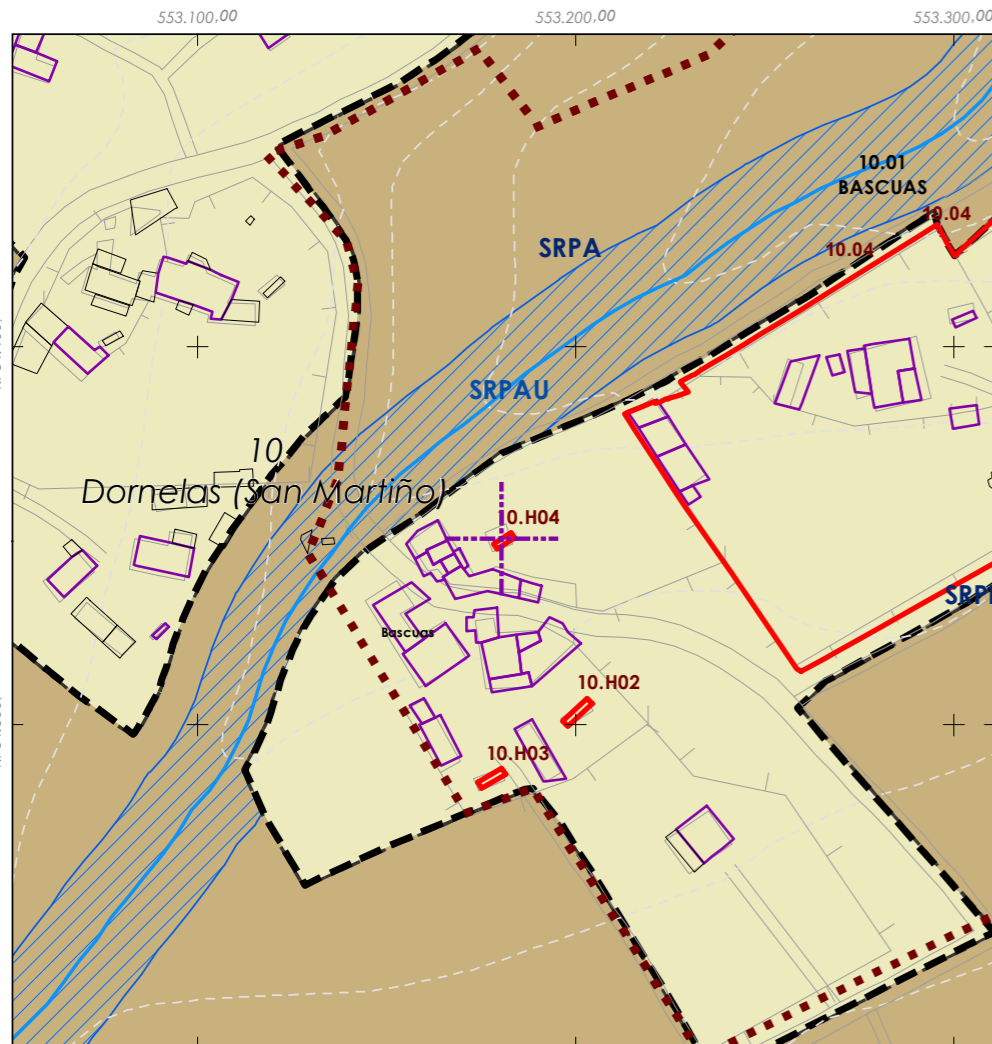
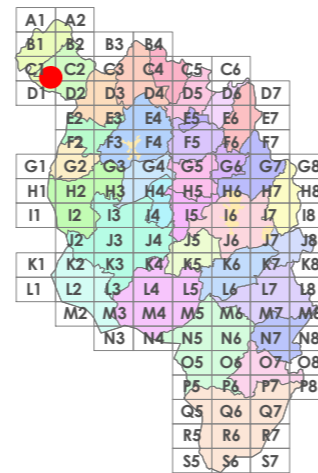
Código do elemento: **10.H04**

Página 151 de 514

Denominación:  
**Hórreo**  
Localización: **Bascuas**  
Parroquia: **Dornelas (San Martiño)**

Coordenadas UTM:  
UTM X: 553181 / UTM Y: 4734350  
Sistema de coordenadas:  
Proxección: (U.T.M.) European Datum 1950 Zona 29N  
Unidades: metros

**Descrición do ben:**  
Hórreo con cuberta de tella a dúas augas rematada nos extremos mediante cruz e pináculo de base cadrada. Costais formados por faixas, doelas e vigas de madeira sobre cepas de pedra.



- Delimitación PARROQUIAL**
- Abades (Santa María)
  - Ansemil (San Pedro)
  - Breixa (Santiago)
  - Carboeiro (Santa María)
  - Cervaña (San Salvador)
  - Chapa (San Cibrao)
  - Cira (Santa Baia)
  - Cortegada (Santa María)
  - Dornelas (San Martiño)
  - Escuadro (San Salvador)
  - Fiestras (San Martiño)
  - Graba (San Miguel)
  - Lamela (San Miguel)
  - Laro (San Salvador)
  - Manduas (San Tirso)
  - Margaride (San Fiz)
  - Martixe (San Cristovo)
  - Moalde (San Mamede)
  - Negreiros (San Martiño)
  - O Castro (San Mamede)
  - Oleiros (San Miguel)
  - Parada (Santo Tomé)
  - Pazos (San Martiño)
  - Piñeiro (San Xiao)
  - Ponte (San Miguel)
  - Refoxos (San Paio)
  - Rellas (San Martiño)
  - Saídres (San Xoán)
  - Siador (San Miguel)
  - Silleda (Santa Baia)
  - Taboada (Santiago)
  - Vilar (San Martiño)
  - Xestoso (Santa María)



**CLASIFICACIÓN DO SOLO**

- Delimitación de Solo Urbano
- SNR
- SRPI
- SUD
- SRPO
- SRPAU
- SRPPC
- SRPPX
- SRPEN
- SRPA
- SPRF

**PATRIMONIO CULTURAL**

- Patrimonio Cultural
- Contorno de protección
- BIC
- CPX - Contorno de protección de Xacemento
- \*\*\* Camiño Real
- Camiño de Santiago
- Patrimonio Arqueolóxico (ZPI)**
- Patrimonio Arqueolóxico (ZPI)
- API - Área de Protección Integral





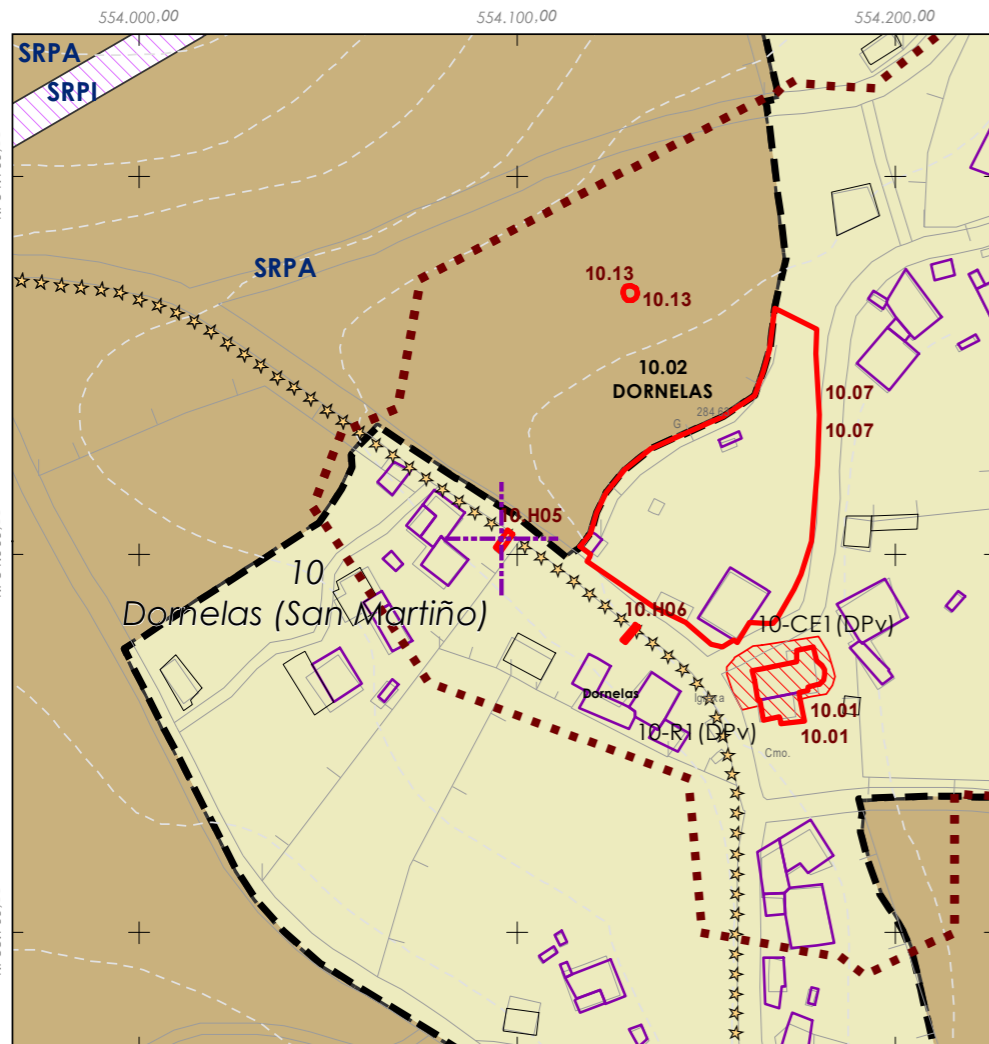
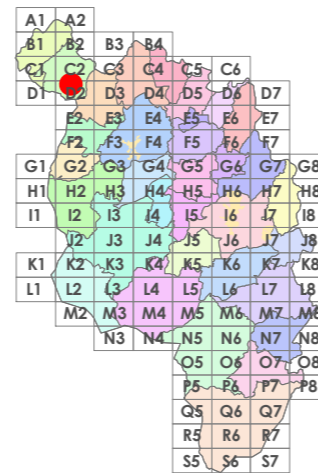
Código do elemento: **10.H05**

Página 152 de 514

Denominación: **Hórreo**  
Localización: **Dornelas**  
Parroquia: **Dornelas (San Martiño)**

Coordenadas UTM:  
UTM X: 554097 / UTM Y: 4734000  
Sistema de coordenadas:  
Proxección: (U.T.M.) European Datum 1950 Zona 29N  
Unidades: metros

**Descrición do ben:**  
Hórreo apoiado sobre piares de pedra rematados por "tornarratos" circulares. A cámara está formada por unha estrutura de madeira sobre a que se asenta a cuberta de tella a dúas augas.



- Delimitación PARROQUIAL**
- Abades (Santa María)
  - Ansemil (San Pedro)
  - Breixa (Santiago)
  - Carboeiro (Santa María)
  - Cervaña (San Salvador)
  - Chapa (San Cibrao)
  - Cira (Santa Baia)
  - Cortegada (Santa María)
  - Dornelas (San Martiño)
  - Escuadro (San Salvador)
  - Fiestras (San Martiño)
  - Graba (San Miguel)
  - Lamela (San Miguel)
  - Laro (San Salvador)
  - Manduas (San Tirso)
  - Margaride (San Fiz)
  - Martixe (San Cristovo)
  - Moalde (San Mamede)
  - Negreiros (San Martiño)
  - O Castro (San Mamede)
  - Oleiros (San Miguel)
  - Parada (Santo Tomé)
  - Pazos (San Martiño)
  - Piñeiro (San Xiao)
  - Ponte (San Miguel)
  - Refoxos (San Paio)
  - Rellas (San Martiño)
  - Saídres (San Xoán)
  - Siador (San Miguel)
  - Silleda (Santa Baia)
  - Taboada (Santiago)
  - Vilar (San Martiño)
  - Xestoso (Santa María)

- E 1:5.000
- CLASIFICACIÓN DO SOLO**
- Delimitación de Solo Urbano
  - SRPAU
  - SNR
  - SRPPC
  - SRPI
  - SUD
  - SRPO
  - SRPPX
  - SRPEN
  - SRPA
  - SPRF
- PATRIMONIO CULTURAL**
- Patrimonio Cultural
  - Contorno de protección
  - BIC
  - CPX - Contorno de protección de Xacemento
  - Camión Real
  - Camión de Santiago
- Patrimonio Arqueolóxico (ZPI)**
- Patrimonio Arqueolóxico (ZPI)
  - API - Área de Protección Integral





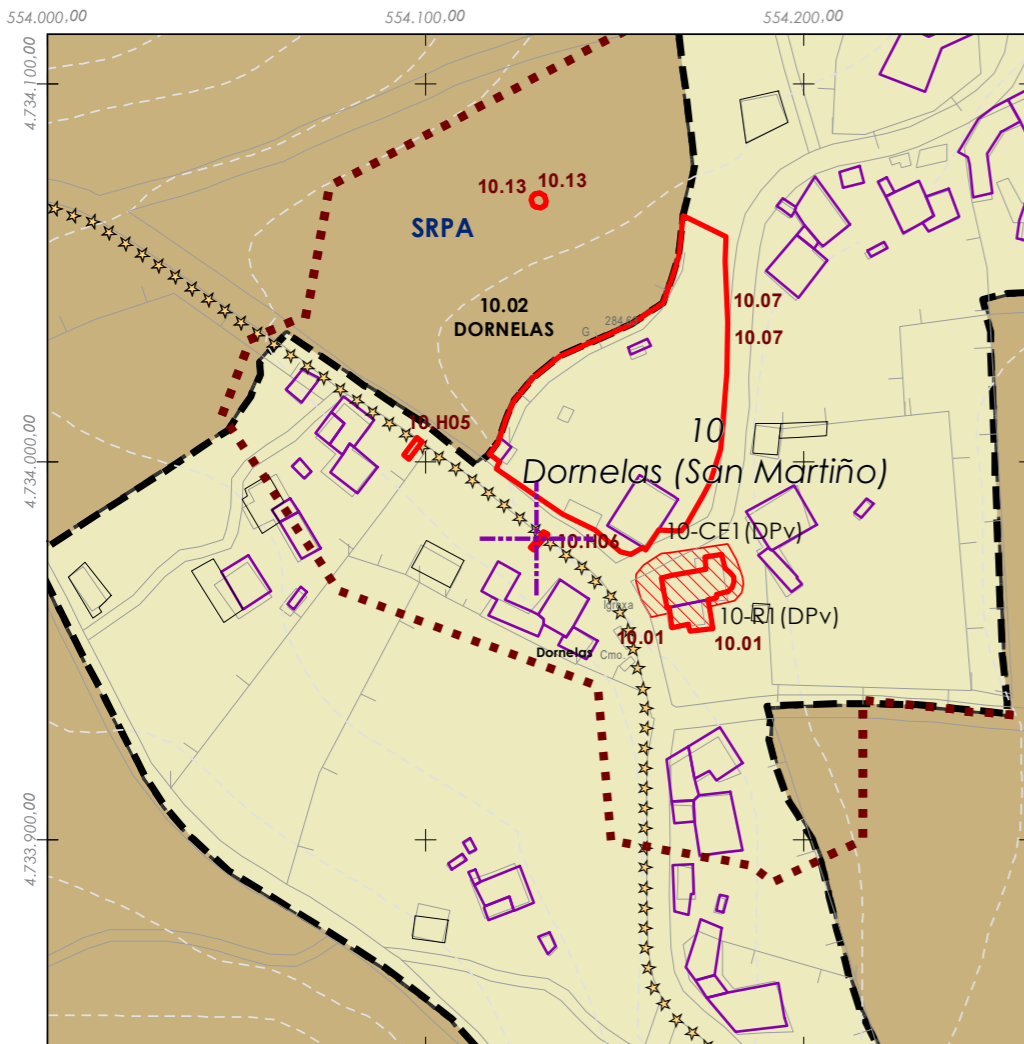
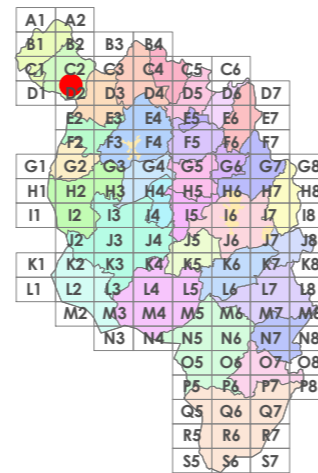
Código do elemento: **10.H06**

Página 153 de 514

Denominación:  
**Hórreo**  
Localización: **Dornelas**  
Parroquia: **Dornelas (San Martiño)**

Coordenadas UTM:  
UTM X: 554130 / UTM Y: 4733980  
Sistema de coordenadas:  
Proxección: (U.T.M.) European Datum 1950 Zona 29N  
Unidades: metros

**Descrición do ben:**  
Hórreo con cuberta de tella a dúas augas rematada nos extremos mediante cruz e pináculo de base cadrada. Costais formados por faixas, doelas e vigas de madeira sobre cepas de pedra.



- Delimitación PARROQUIAL**
- Abades (Santa María)
  - Ansemil (San Pedro)
  - Breixa (Santiago)
  - Carboeiro (Santa María)
  - Cervaña (San Salvador)
  - Chapa (San Cibrao)
  - Cira (Santa Baia)
  - Cortegada (Santa María)
  - Dornelas (San Martiño)
  - Escuadro (San Salvador)
  - Fiestras (San Martiño)
  - Graba (San Miguel)
  - Lamela (San Miguel)
  - Laro (San Salvador)
  - Manduas (San Tirso)
  - Margaride (San Fiz)
  - Martixe (San Cristovo)
  - Moalde (San Mamede)
  - Negreiros (San Martiño)
  - O Castro (San Mamede)
  - Oleiros (San Miguel)
  - Parada (Santo Tomé)
  - Pazos (San Martiño)
  - Piñeiro (San Xiao)
  - Ponte (San Miguel)
  - Refoxos (San Paio)
  - Rellas (San Martiño)
  - Saídres (San Xoán)
  - Siador (San Miguel)
  - Silleda (Santa Baia)
  - Taboada (Santiago)
  - Vilar (San Martiño)
  - Xestoso (Santa María)



**CLASIFICACIÓN DO SOLO**

- Delimitación de Solo Urbano
- SNR
- SRPI
- SUD
- SRPO
- SRPAU
- SRPPC
- SRPPX
- SRPEN
- SRPA
- SPRF

**PATRIMONIO CULTURAL**

- Patrimonio Cultural
- Contorno de protección
- BIC
- CPX - Contorno de protección de Xacemento
- Camión Real
- Camión de Santiago
- Patrimonio Arqueolóxico (ZPI)
- Patrimonio Arqueolóxico (ZPI)
- API - Área de Protección Integral







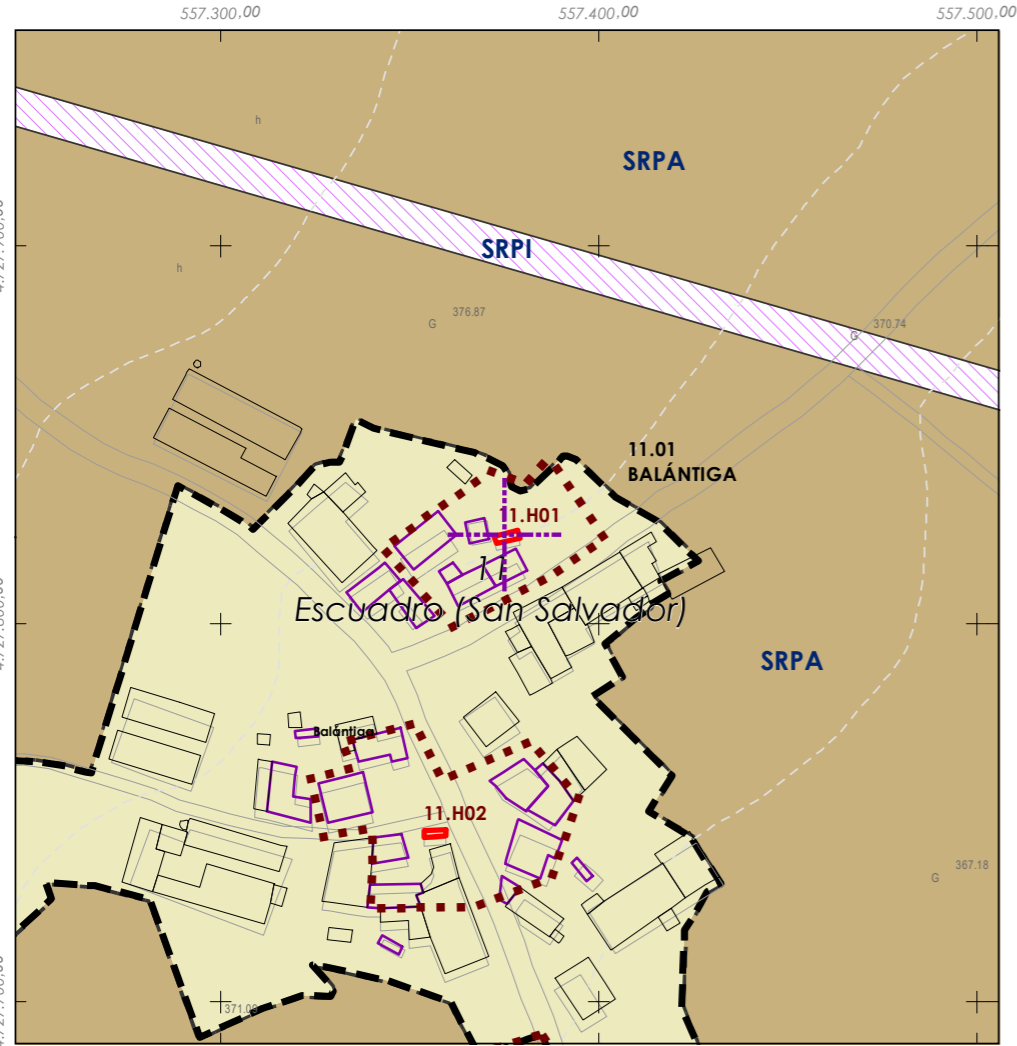
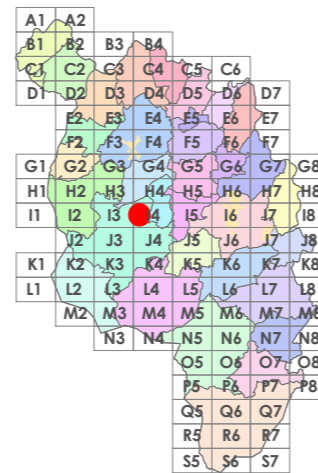
Código do elemento: **11.H01**

Página 154 de 514

Denominación: **Hórreo**  
Localización: **Balántiga**  
Parroquia: **Escuadro (San Salvador)**

Coordenadas UTM:  
UTM X: 557376 / UTM Y: 4727820  
Sistema de coordenadas:  
Proxección: (U.T.M.) European Datum 1950 Zona 29N  
Unidades: metros

**Descrición do ben:**  
Hórreo con cuberta de tella a dúas augas rematada nos extremos mediante cruz e pináculo de base cadrada. Costais formados por faixas, doelas e vigas de madeira sobre cepas de pedra pechadas con ladrillo.



- Delimitación PARROQUIAL**
- Abades (Santa María)
  - Ansemil (San Pedro)
  - Breixa (Santiago)
  - Carboeiro (Santa María)
  - Cervaña (San Salvador)
  - Chapa (San Cibrao)
  - Cira (Santa Baia)
  - Cortegada (Santa María)
  - Dornelas (San Martiño)
  - Escuadro (San Salvador)
  - Fiestras (San Martiño)
  - Graba (San Miguel)
  - Lamela (San Miguel)
  - Laro (San Salvador)
  - Manduas (San Tirso)
  - Margaride (San Fiz)
  - Martixe (San Cristovo)
  - Moalde (San Mamede)
  - Negreiros (San Martiño)
  - O Castro (San Mamede)
  - Oleiros (San Miguel)
  - Parada (Santo Tomé)
  - Pazos (San Martiño)
  - Piñeiro (San Xiao)
  - Ponte (San Miguel)
  - Refoxos (San Paio)
  - Rellas (San Martiño)
  - Saídres (San Xoán)
  - Siador (San Miguel)
  - Silleda (Santa Baia)
  - Taboada (Santiago)
  - Vilar (San Martiño)
  - Xestoso (Santa María)

- CLASIFICACIÓN DO SOLO**
- Delimitación de Solo Urbano
  - SNR
  - SRPI
  - SUD
  - SRPO
  - SRPAU
  - SRPPC
  - SRPPX
  - SRPEN
  - SRPA
  - SPRF
- PATRIMONIO CULTURAL**
- Patrimonio Cultural
  - Contorno de protección
  - BIC
  - CPX - Contorno de protección de Xacemento
  - \*\*\* Camiño Real
  - Camiño de Santiago
- Patrimonio Arqueolóxico (ZPI)**
- Patrimonio Arqueolóxico (ZPI)
  - API - Área de Protección Integral





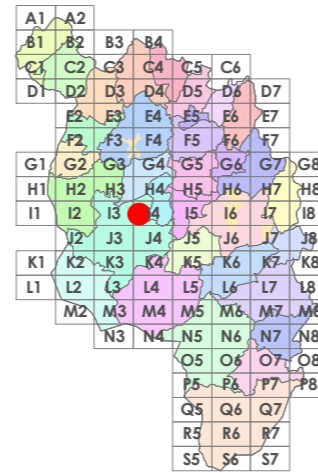
Código do elemento: **11.H02**

Página 155 de 514

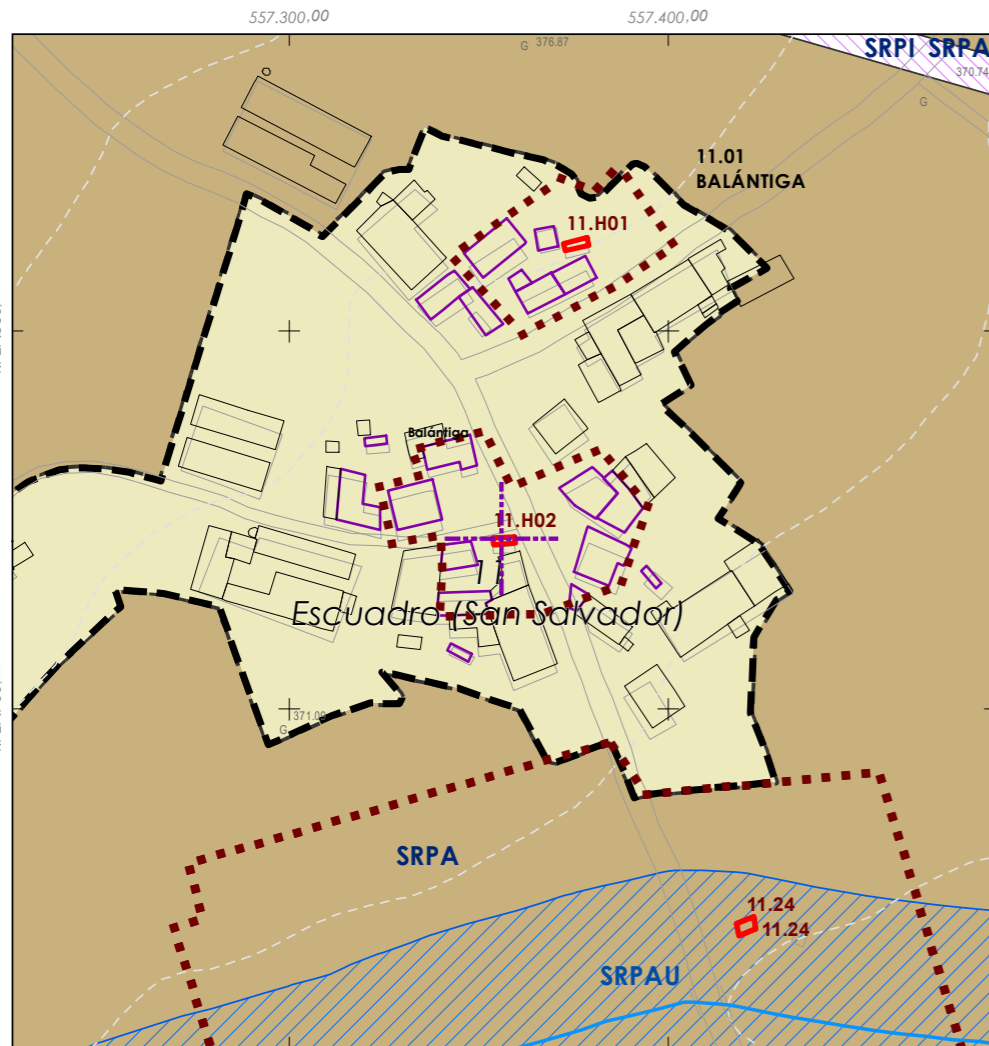
Denominación:  
**Hórreo**  
Localización: **Balántiga**  
Parroquia: **Escuadro (San Salvador)**

Coordenadas UTM:  
UTM X: 557357 / UTM Y: 4727740  
Sistema de coordenadas:  
Proyección: (U.T.M.) European Datum 1950 Zona 29N  
Unidades: metros

**Descrición do ben:**  
Hórreo con cuberta de tella a dúas augas rematada nos extremos mediante cruz e pináculo de base cadrada. Costais formados por faixas, doelas e vigas de madeira sobre cepas de pedra.



- Delimitación PARROQUIAL**
- Abades (Santa María)
  - Ansemil (San Pedro)
  - Breixa (Santiago)
  - Carboeiro (Santa María)
  - Cervaña (San Salvador)
  - Chapa (San Cibrao)
  - Cira (Santa Baia)
  - Cortegada (Santa María)
  - Dornelas (San Martiño)
  - Escuadro (San Salvador)
  - Fiestras (San Martiño)
  - Graba (San Miguel)
  - Lamela (San Miguel)
  - Laro (San Salvador)
  - Manduas (San Tirso)
  - Margaride (San Fiz)
  - Martixe (San Cristovo)
  - Moalde (San Mamede)
  - Negreiros (San Martiño)
  - O Castro (San Mamede)
  - Oleiros (San Miguel)
  - Parada (Santo Tomé)
  - Pazos (San Martiño)
  - Piñeiro (San Xiao)
  - Ponte (San Miguel)
  - Refoxos (San Paio)
  - Rellas (San Martiño)
  - Saídres (San Xoán)
  - Siador (San Miguel)
  - Silleda (Santa Baia)
  - Taboada (Santiago)
  - Vilar (San Martiño)
  - Xestoso (Santa María)



- E 1:5.000
- CLASIFICACIÓN DO SOLO**
- Delimitación de Solo Urbano
  - SRPAU
  - SRPPC
  - SRPPX
  - SRPEN
  - SRPA
  - SRPF
  - SNR
  - SRPI
  - SUD
  - SRPO
- PATRIMONIO CULTURAL**
- Patrimonio Cultural
  - Contorno de protección
  - BIC
  - CPX - Contorno de protección de Xacemento
  - Camión Real
  - Camión de Santiago
  - Patrimonio Arqueolóxico (ZPI)
  - Patrimonio Arqueolóxico (ZPI)
  - API - Área de Protección Integral





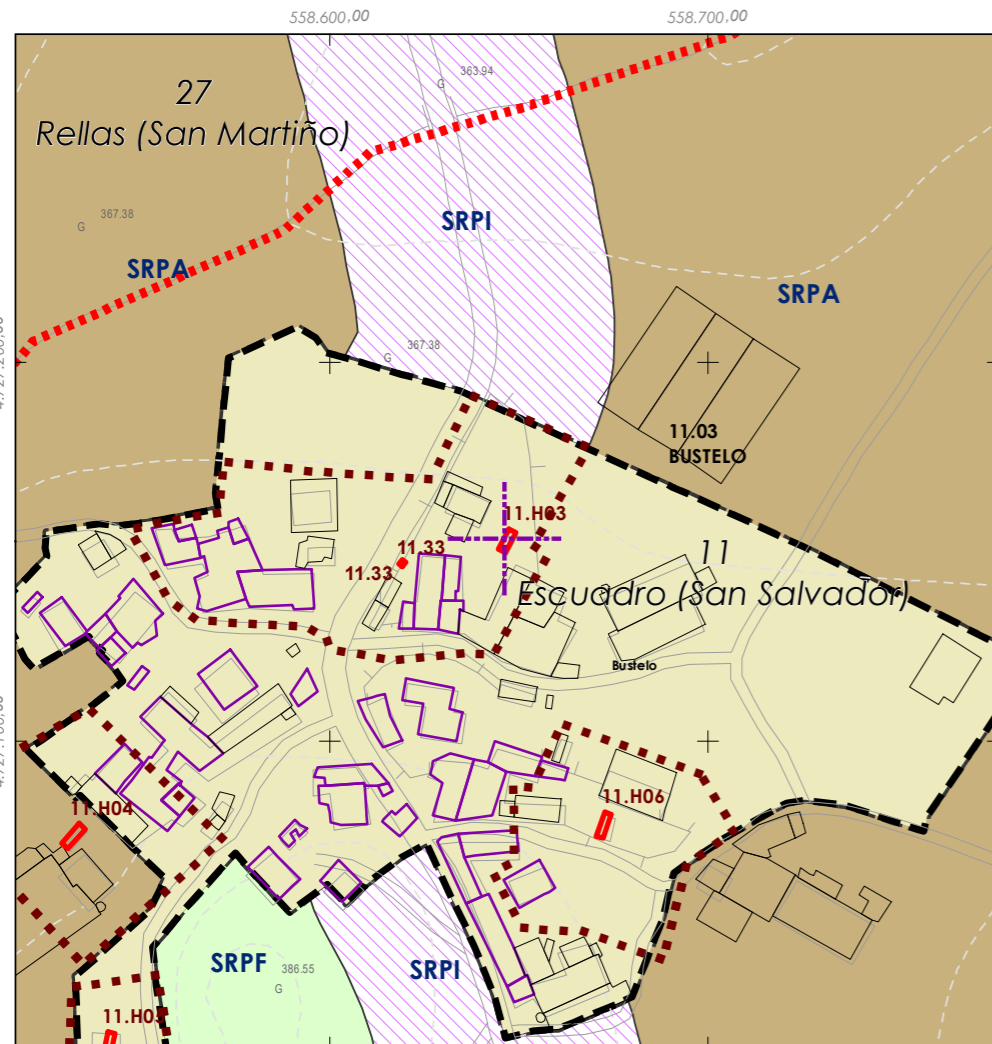
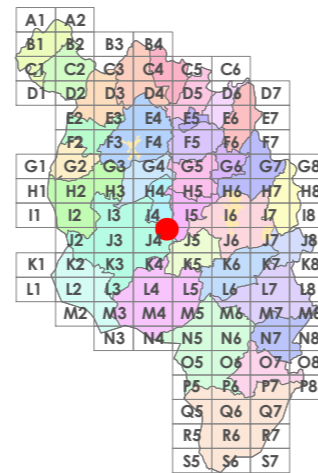
Código do elemento: **11.H03**

Página 156 de 514

Denominación: **Hórreo**  
Localización: **Bustelo**  
Parroquia: **Escuadro (San Salvador)**


Coordenadas UTM:  
UTM X: 558647 / UTM Y: 4727150  
Sistema de coordenadas:  
Proxección: (U.T.M.) European Datum 1950 Zona 29N  
Unidades: metros

**Descrición do ben:**  
Hórreo con cuberta de tella a dúas augas rematada nos extremos mediante cruz e pináculo de base cadrada. Costais formados por doelas de pedra e cerramento de ladrillo sobre cepas de pedra.



- Delimitación PARROQUIAL**
- Abades (Santa María)
  - Ansemil (San Pedro)
  - Breixa (Santiago)
  - Carboeiro (Santa María)
  - Cervaña (San Salvador)
  - Chapa (San Cibrao)
  - Cira (Santa Baia)
  - Cortegada (Santa María)
  - Dornelas (San Martiño)
  - Escuadro (San Salvador)
  - Fiestras (San Martiño)
  - Graba (San Miguel)
  - Lamela (San Miguel)
  - Laro (San Salvador)
  - Manduas (San Tirso)
  - Margaride (San Fiz)
  - Martixe (San Cristovo)
  - Moalde (San Mamede)
  - Negreiros (San Martiño)
  - O Castro (San Mamede)
  - Oleiros (San Miguel)
  - Parada (Santo Tomé)
  - Pazos (San Martiño)
  - Piñeiro (San Xiao)
  - Ponte (San Miguel)
  - Refoxos (San Paio)
  - Rellas (San Martiño)
  - Saídres (San Xoán)
  - Siador (San Miguel)
  - Silleda (Santa Baia)
  - Taboada (Santiago)
  - Vilar (San Martiño)
  - Xestoso (Santa María)

- CLASIFICACIÓN DO SOLO**
- Delimitación de Solo Urbano
  - SNR
  - SRPI
  - SUD
  - SRPO
  - SRPAU
  - SRPPC
  - SRPPX
  - SRPEN
  - SRPA
  - SRPF
- PATRIMONIO CULTURAL**
- Patrimonio Cultural
  - Contorno de protección
  - BIC
  - CPX - Contorno de protección de Xacemento
  - Camión Real
  - Camión de Santiago
- Patrimonio Arqueolóxico (ZPI)**
- Patrimonio Arqueolóxico (ZPI)
  - API - Área de Protección Integral





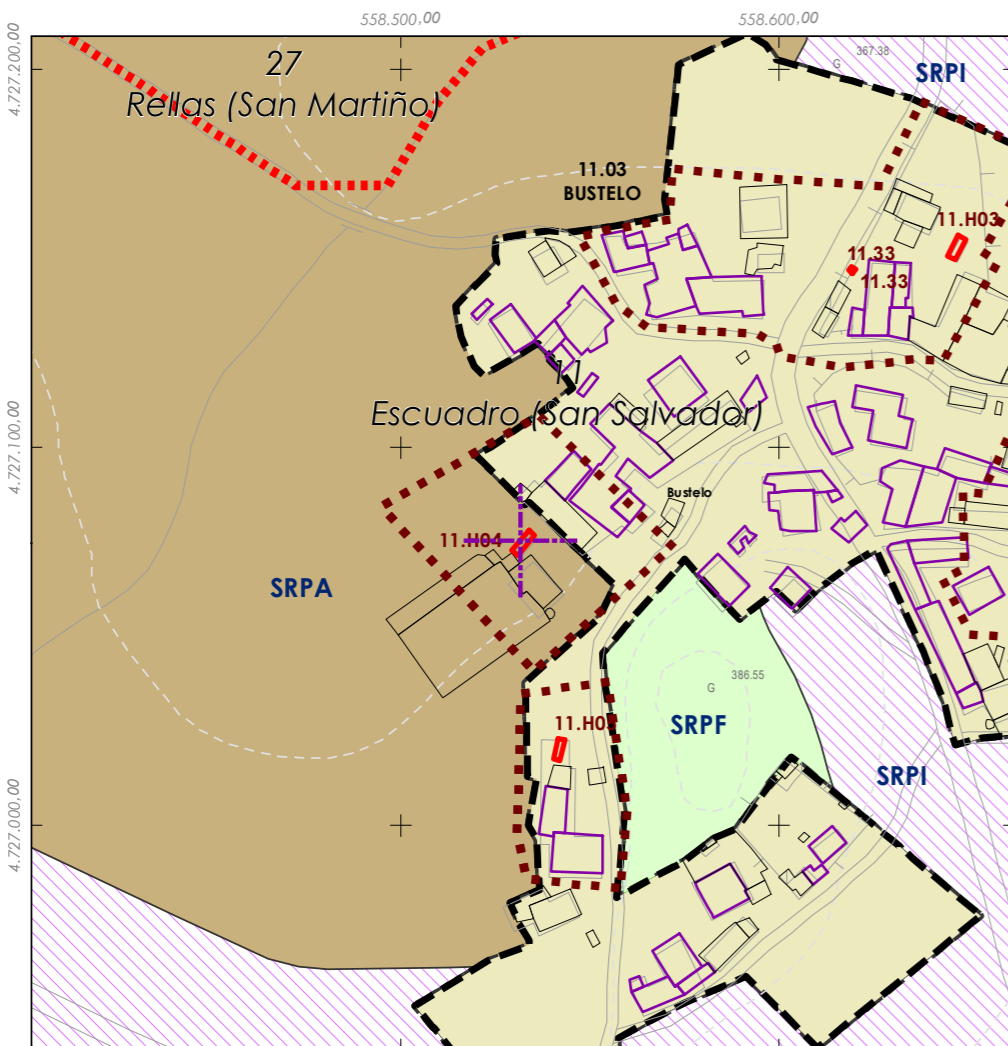
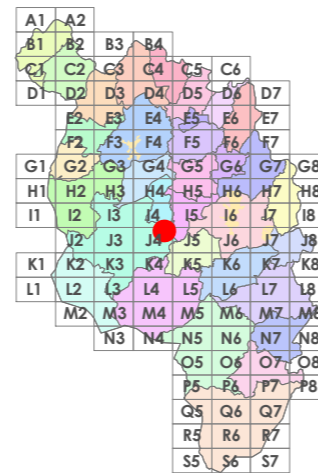
Código do elemento: **11.H04**

Página 157 de 514

Denominación:  
**Hórreo**  
Localización: **Escuadro (San Salvador)**  
Parroquia: **Escuadro (San Salvador)**

Coordenadas UTM:  
UTM X: 558532 / UTM Y: 4727070  
Sistema de coordenadas:  
Proyección: (U.T.M.) European Datum 1950 Zona 29N  
Unidades: metros

**Descrición do ben:**  
Hórreo con cuberta de tella a dúas augas rematada nos extremos mediante cruz e pináculo de base cadrada. Un dos costais está danado, mais o existente consta de faixas, doelas e vigas de madeira sobre cepas de pedra.



- Delimitación PARROQUIAL**
- Abades (Santa María)
  - Ansemil (San Pedro)
  - Breixa (Santiago)
  - Carboeiro (Santa María)
  - Cervaña (San Salvador)
  - Chapa (San Cibrao)
  - Cira (Santa Baia)
  - Cortegada (Santa María)
  - Dornelas (San Martiño)
  - Escuadro (San Salvador)
  - Fiestras (San Martiño)
  - Graba (San Miguel)
  - Lamela (San Miguel)
  - Laro (San Salvador)
  - Manduas (San Tirso)
  - Margaride (San Fiz)
  - Martixe (San Cristovo)
  - Moalde (San Mamede)
  - Negreiros (San Martiño)
  - O Castro (San Mamede)
  - Oleiros (San Miguel)
  - Parada (Santo Tomé)
  - Pazos (San Martiño)
  - Piñeiro (San Xiao)
  - Ponte (San Miguel)
  - Refoxos (San Paio)
  - Rellas (San Martiño)
  - Saídres (San Xoán)
  - Siador (San Miguel)
  - Silleda (Santa Baia)
  - Taboada (Santiago)
  - Vilar (San Martiño)
  - Xestoso (Santa María)



**CLASIFICACIÓN DO SOLO**

- Delimitación de Solo Urbano
- SRPAU
- SNR
- SRPPC
- SRPPX
- SRPI
- SRPEN
- SUD
- SRPA
- SRPO
- SRPF

**PATRIMONIO CULTURAL**

- Patrimonio Cultural
- Contorno de protección
- BIC
- CPX - Contorno de protección de Xacemento
- \*\*\* Camiño Real
- Camiño de Santiago
- Patrimonio Arqueolóxico (ZPI)
- Patrimonio Arqueolóxico (ZPI)
- API - Área de Protección Integral





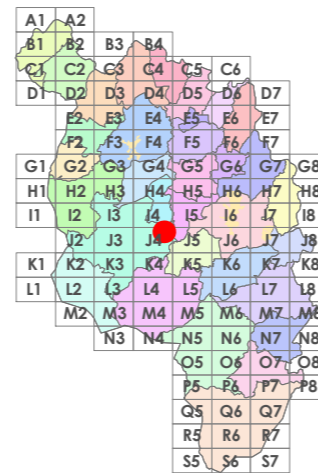
Código do elemento: **11.H05**

Página 158 de 514

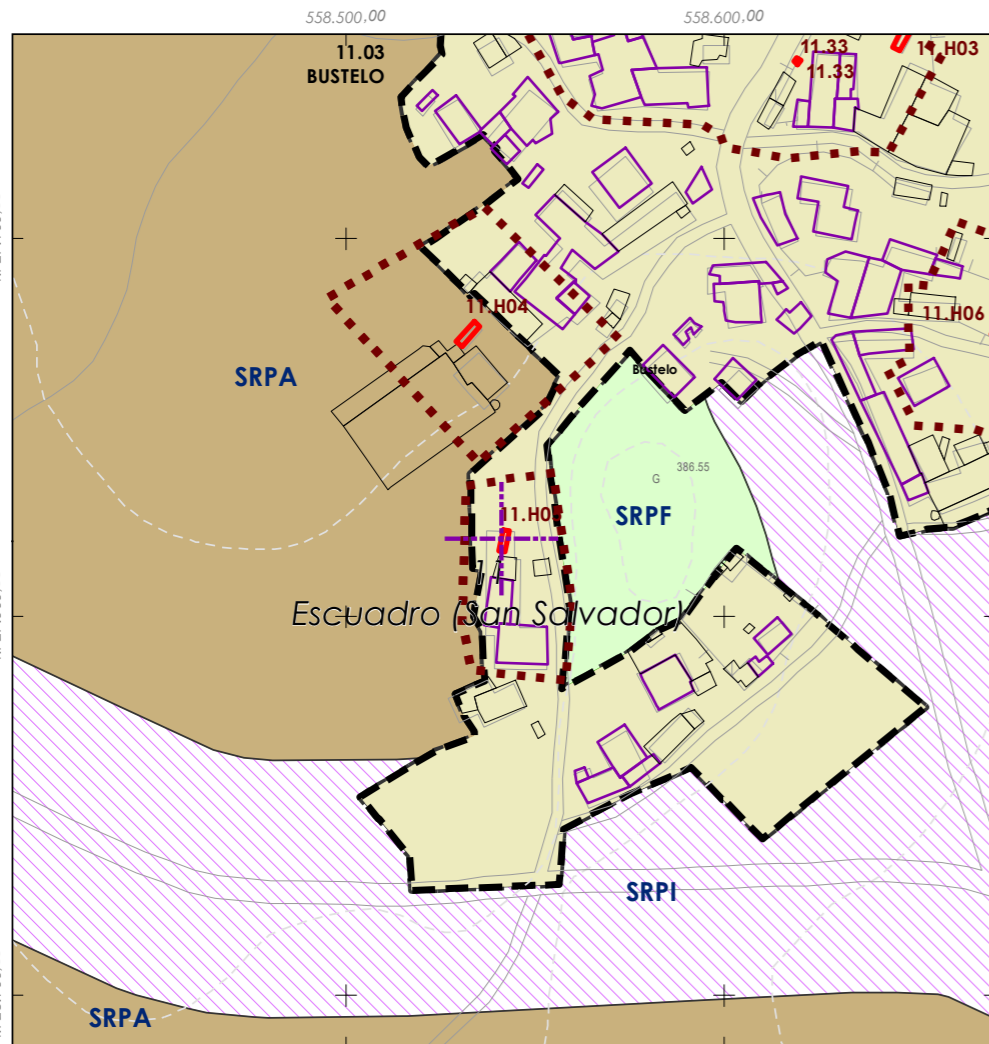
Denominación: **Hórreo**  
Localización: **Bustelo**  
Parroquia: **Escuadro (San Salvador)**

Coordenadas UTM:  
UTM X: 558542 / UTM Y: 4727020  
Sistema de coordenadas:  
Proyección: (U.T.M.) European Datum 1950 Zona 29N  
Unidades: metros

**Descrición do ben:**  
Hórreo con cuberta de tella a dúas augas rematada nos extremos mediante cruz e pináculo de base cadrada. Estrutura e cerramento de formigón sobre basamento pechado.



- Delimitación PARROQUIAL**
- Abades (Santa María)
  - Ansemil (San Pedro)
  - Breixa (Santiago)
  - Carboeiro (Santa María)
  - Cervaña (San Salvador)
  - Chapa (San Cibrao)
  - Cira (Santa Baia)
  - Cortegada (Santa María)
  - Dornelas (San Martiño)
  - Escuadro (San Salvador)
  - Fiestras (San Martiño)
  - Graba (San Miguel)
  - Lamela (San Miguel)
  - Laro (San Salvador)
  - Manduas (San Tirso)
  - Margaride (San Fiz)
  - Martixe (San Cristovo)
  - Moalde (San Mamede)
  - Negreiros (San Martiño)
  - O Castro (San Mamede)
  - Oleiros (San Miguel)
  - Parada (Santo Tomé)
  - Pazos (San Martiño)
  - Piñeiro (San Xiao)
  - Ponte (San Miguel)
  - Refoxos (San Paio)
  - Rellas (San Martiño)
  - Saídres (San Xoán)
  - Siador (San Miguel)
  - Silleda (Santa Baia)
  - Taboada (Santiago)
  - Vilar (San Martiño)
  - Xestoso (Santa María)



- CLASIFICACIÓN DO SOLO**
- Delimitación de Solo Urbano
  - SRPAU
  - SNR
  - SRPPC
  - SNR
  - SRPPX
  - SRPI
  - SRPEN
  - SUD
  - SRPA
  - SRPO
  - SRPF
- PATRIMONIO CULTURAL**
- Patrimonio Cultural
  - Contorno de protección
  - BIC
  - CPX - Contorno de protección de Xacemento
  - \*\*\* Camiño Real
  - Camiño de Santiago
  - Patrimonio Arqueolóxico (ZPI)**
  - Patrimonio Arqueolóxico (ZPI)
  - API - Área de Protección Integral





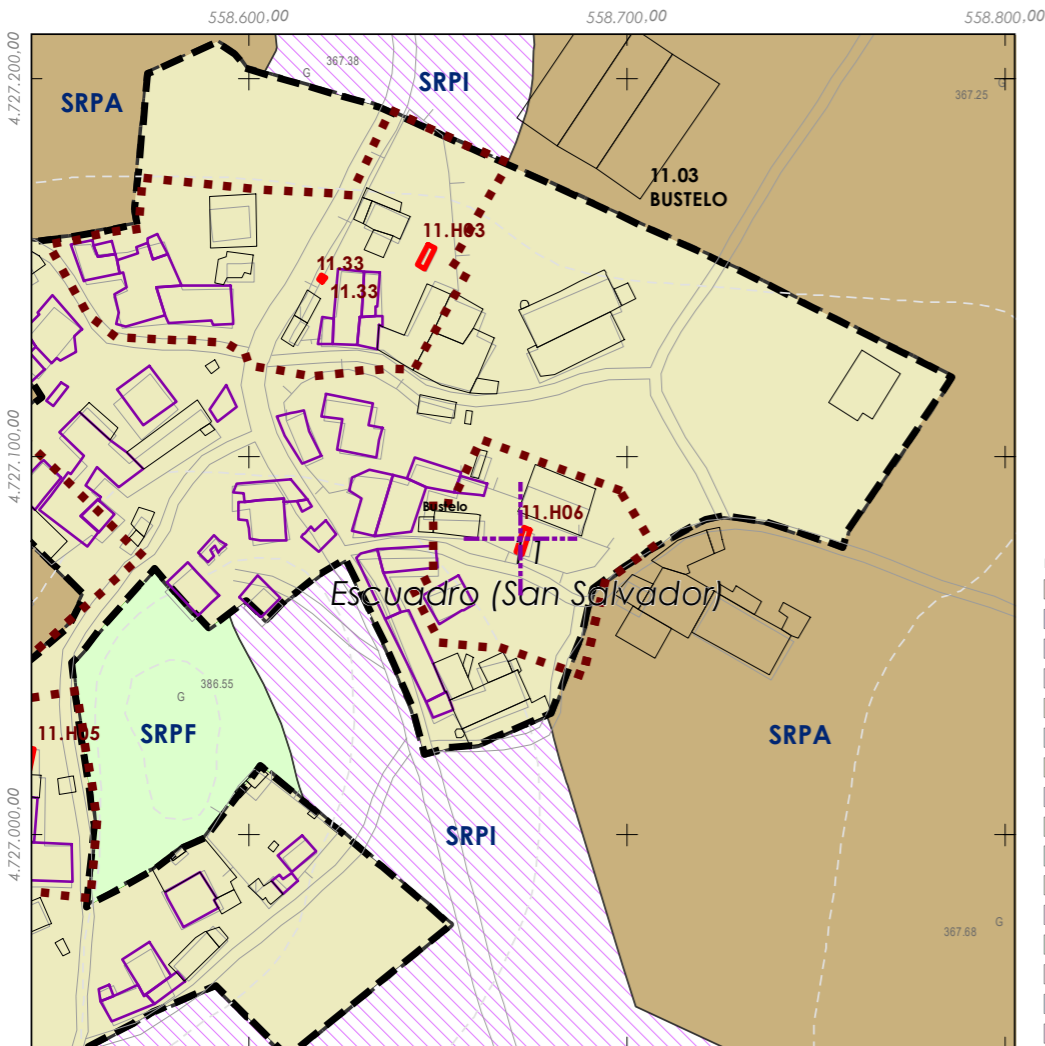
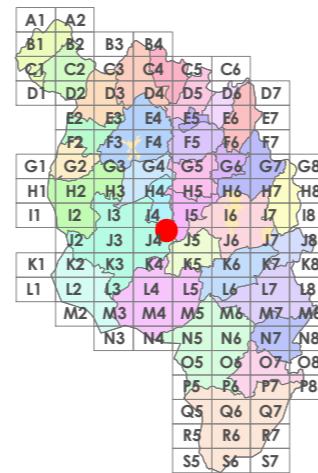
Código do elemento: **11.H06**

Página 159 de 514

Denominación:  
**Hórreo**  
Localización: **Bustelo**  
Parroquia: **Escuadro (San Salvador)**

Coordenadas UTM:  
UTM X: 558672 / UTM Y: 4727080  
Sistema de coordenadas:  
Proyección: (U.T.M.) European Datum 1950 Zona 29N  
Unidades: metros

**Descrición do ben:**  
Hórreo con cuberta de tella a dúas augas rematada nos extremos mediante cruz e pináculo de base cadrada. Costais formados por faixas, doelas e vigas de madeira sobre cepas de pedra.



- Delimitación PARROQUIAL**
- Abades (Santa María)
  - Ansemil (San Pedro)
  - Breixa (Santiago)
  - Carboeiro (Santa María)
  - Cervaña (San Salvador)
  - Chapa (San Cibrao)
  - Cira (Santa Baia)
  - Cortegada (Santa María)
  - Dornelas (San Martiño)
  - Escuadro (San Salvador)
  - Fiestras (San Martiño)
  - Graba (San Miguel)
  - Lamela (San Miguel)
  - Laro (San Salvador)
  - Manduas (San Tirso)
  - Margaride (San Fiz)
  - Martixe (San Cristovo)
  - Moalde (San Mamede)
  - Negreiros (San Martiño)
  - O Castro (San Mamede)
  - Oleiros (San Miguel)
  - Parada (Santo Tomé)
  - Pazos (San Martiño)
  - Piñeiro (San Xiao)
  - Ponte (San Miguel)
  - Refoxos (San Paio)
  - Rellas (San Martiño)
  - Saídres (San Xoán)
  - Siador (San Miguel)
  - Silleda (Santa Baia)
  - Taboada (Santiago)
  - Vilar (San Martiño)
  - Xestoso (Santa María)



**CLASIFICACIÓN DO SOLO**

- Delimitación de Solo Urbano**
- SRPAU
  - SNR
  - SRPI
  - SUD
  - SRPO
  - SRPPC
  - SRPPX
  - SRPEN
  - SRPA
  - SRPF

**PATRIMONIO CULTURAL**

- Patrimonio Cultural
- Contorno de protección
- BIC
- CPX - Contorno de protección de Xacemento
- \*\*\* Camiño Real
- Camiño de Santiago
- Patrimonio Arqueolóxico (ZPI)**
- Patrimonio Arqueolóxico (ZPI)
- API - Área de Protección Integral





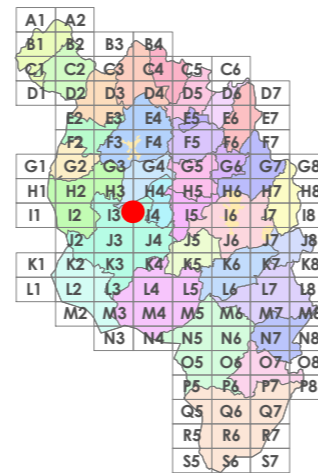
Código do elemento: **11.H07**

Página 160 de 514

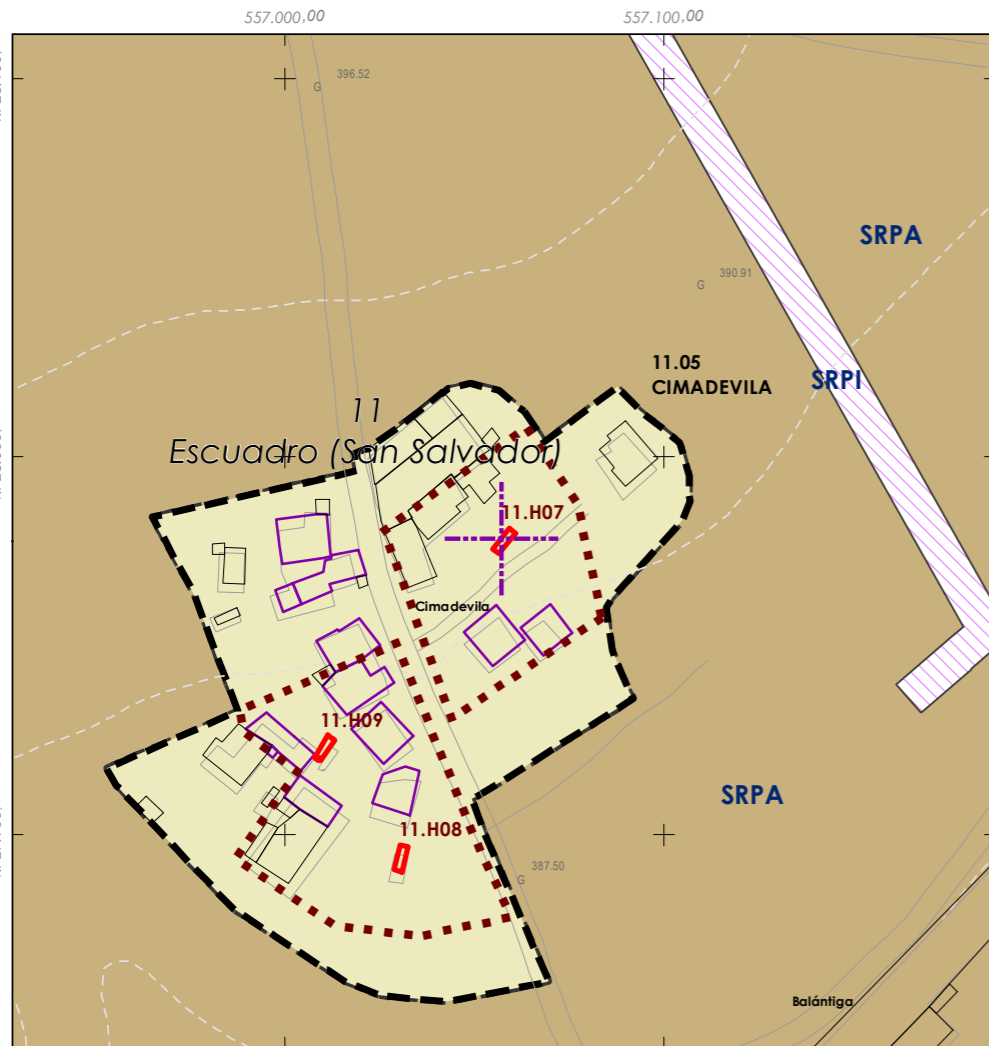
Denominación: **Hórreo**  
Localización: **Cimadevila**  
Parroquia: **Escuadro (San Salvador)**

Coordenadas UTM:  
UTM X: 557058 / UTM Y: 4727980  
Sistema de coordenadas:  
Proxección: (U.T.M.) European Datum 1950 Zona 29N  
Unidades: metros

**Descrición do ben:**  
Hórreo con cuberta de tella a dúas augas rematada nos extremos mediante cruz e pináculo de base cadrada. Costais formados por faixas, doelas e vigas de madeira sobre cepas de pedra.



- Delimitación PARROQUIAL**
- Abades (Santa María)
  - Ansemil (San Pedro)
  - Breixa (Santiago)
  - Carboeiro (Santa María)
  - Cervaña (San Salvador)
  - Chapa (San Cibrao)
  - Cira (Santa Baia)
  - Cortegada (Santa María)
  - Dornelas (San Martiño)
  - Escuadro (San Salvador)
  - Fiestras (San Martiño)
  - Graba (San Miguel)
  - Lamela (San Miguel)
  - Laro (San Salvador)
  - Manduas (San Tirso)
  - Margaride (San Fiz)
  - Martixe (San Cristovo)
  - Moalde (San Mamede)
  - Negreiros (San Martiño)
  - O Castro (San Mamede)
  - Oleiros (San Miguel)
  - Parada (Santo Tomé)
  - Pazos (San Martiño)
  - Piñeiro (San Xiao)
  - Ponte (San Miguel)
  - Refoxos (San Paio)
  - Rellas (San Martiño)
  - Saídres (San Xoán)
  - Siador (San Miguel)
  - Silleda (Santa Baia)
  - Taboada (Santiago)
  - Vilar (San Martiño)
  - Xestoso (Santa María)



**CLASIFICACIÓN DO SOLO**

- Delimitación de Solo Urbano
- SNR
- SRPI
- SUD
- SRPO
- SRPAU
- SRPPC
- SRPPX
- SRPEN
- SRPA
- SRPF

**PATRIMONIO CULTURAL**

- Patrimonio Cultural
- Contorno de protección
- BIC
- CPX - Contorno de protección de Xacemento
- Camión Real
- Camión de Santiago
- Patrimonio Arqueolóxico (ZPI)
- Patrimonio Arqueolóxico (ZPI)
- API - Área de Protección Integral





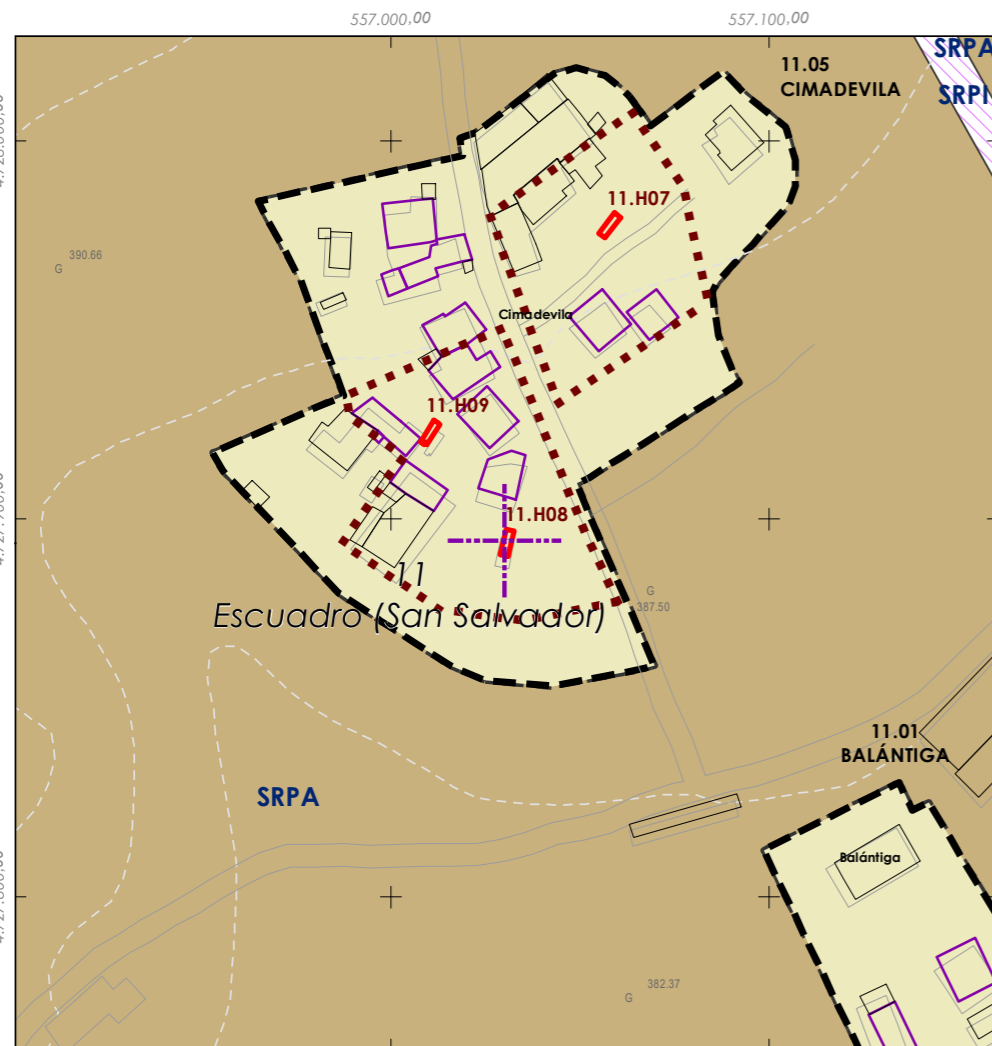
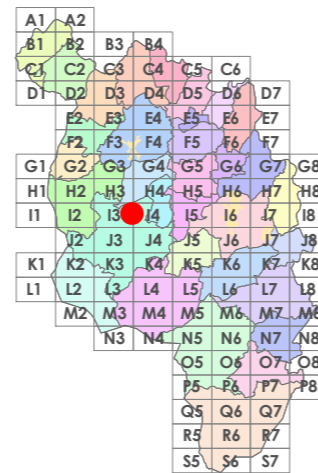
Código do elemento: **11.H08**

Página 161 de 514

Denominación: **Hórreo**  
Localización: **Cimadevila**  
Parroquia: **Escuadro (San Salvador)**

Coordenadas UTM:  
UTM X: 557031 / UTM Y: 4727890  
Sistema de coordenadas:  
Proxección: (U.T.M.) European Datum 1950 Zona 29N  
Unidades: metros

**Descrición do ben:**  
Hórreo con cuberta de tella a dúas augas rematada nos extremos mediante cruz e pináculo de base cadrada. Costais formados por faixas, doelas e vigas de madeira sobre cepas de pedra.



- Delimitación PARROQUIAL**
- Abades (Santa María)
  - Ansemil (San Pedro)
  - Breixa (Santiago)
  - Carboeiro (Santa María)
  - Cervaña (San Salvador)
  - Chapa (San Cibrao)
  - Cira (Santa Baia)
  - Cortegada (Santa María)
  - Dornelas (San Martiño)
  - Escuadro (San Salvador)
  - Fiestras (San Martiño)
  - Graba (San Miguel)
  - Lamela (San Miguel)
  - Laro (San Salvador)
  - Manduas (San Tirso)
  - Margaride (San Fiz)
  - Martixe (San Cristovo)
  - Moalde (San Mamede)
  - Negreiros (San Martiño)
  - O Castro (San Mamede)
  - Oleiros (San Miguel)
  - Parada (Santo Tomé)
  - Pazos (San Martiño)
  - Piñeiro (San Xiao)
  - Ponte (San Miguel)
  - Refoxos (San Paio)
  - Rellas (San Martiño)
  - Saídres (San Xoán)
  - Siador (San Miguel)
  - Silleda (Santa Baia)
  - Taboada (Santiago)
  - Vilar (San Martiño)
  - Xestoso (Santa María)



**CLASIFICACIÓN DO SOLO**

- Delimitación de Solo Urbano
- SRPAU
- SNR
- SRPPC
- SNR
- SRPPX
- SRPI
- SRPEN
- SUD
- SRPA
- SRPO
- SPRF

**PATRIMONIO CULTURAL**

- Patrimonio Cultural
- Contorno de protección
- BIC
- CPX - Contorno de protección de Xacemento
- \*\*\* Camiño Real
- Camiño de Santiago
- Patrimonio Arqueolóxico (ZPI)**
- Patrimonio Arqueolóxico (ZPI)
- API - Área de Protección Integral







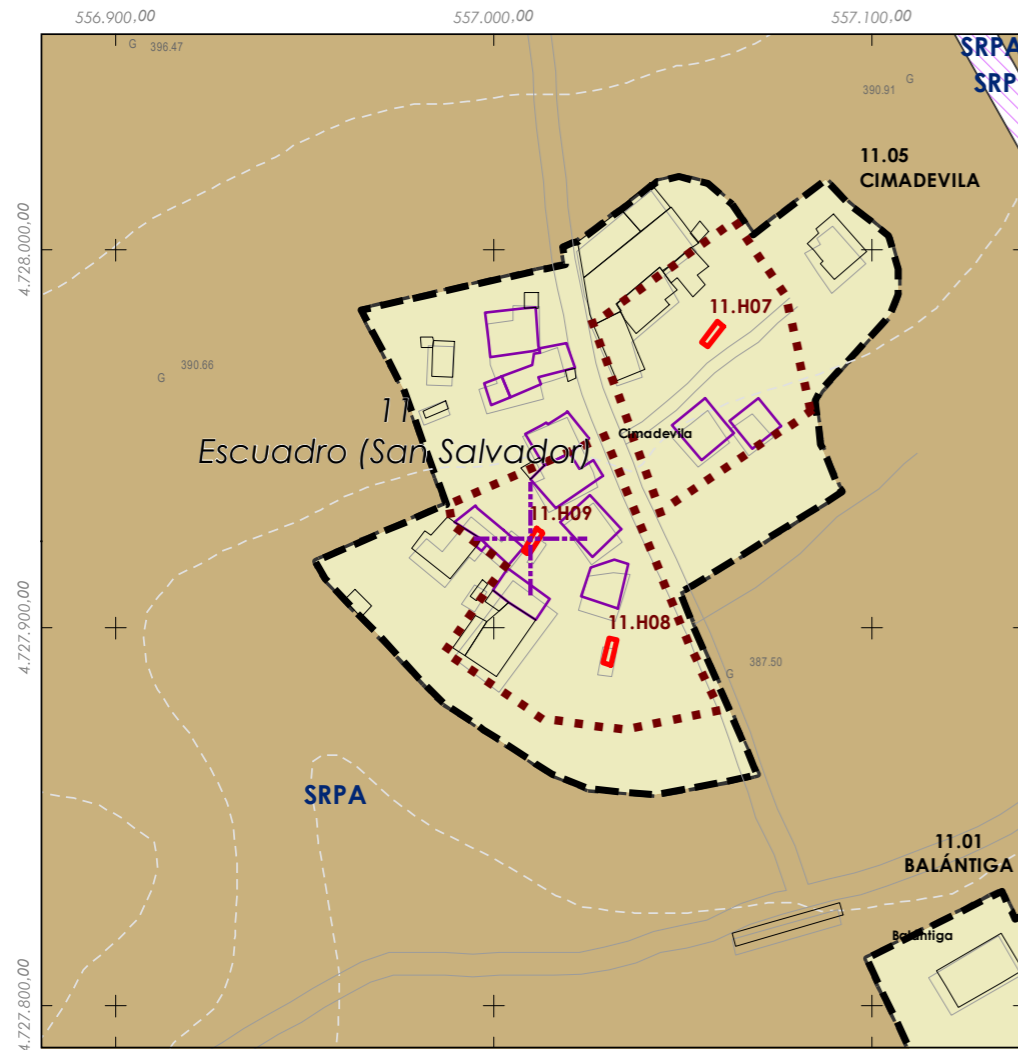
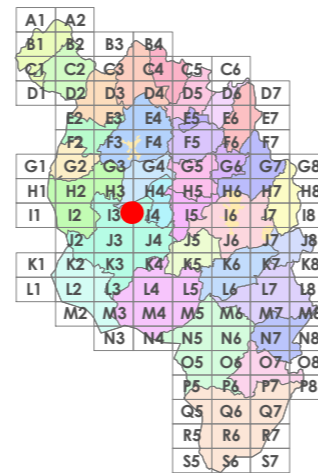
Código do elemento: **11.H09**

Página 162 de 514

Denominación:  
**Hórreo**  
Localización: **Cimadevila**  
Parroquia: **Escuadro (San Salvador)**

Coordenadas UTM:  
UTM X: 557010 / UTM Y: 4727920  
Sistema de coordenadas:  
Proyección: U.T.M. European Datum 1950 Zona 29N  
Unidades: metros

**Descrición do ben:**  
Hórreo con cuberta de tella a dúas augas rematada nos extremos mediante cruz e pináculo de base cadrada. Costais formados por faixas, doelas e vigas de madeira sobre cepas de pedra.



- Delimitación PARROQUIAL**
- Abades (Santa María)
  - Ansemil (San Pedro)
  - Breixa (Santiago)
  - Carboeiro (Santa María)
  - Cervaña (San Salvador)
  - Chapa (San Cibrao)
  - Cira (Santa Baia)
  - Cortegada (Santa María)
  - Dornelas (San Martiño)
  - Escuadro (San Salvador)
  - Fiestras (San Martiño)
  - Graba (San Miguel)
  - Lamela (San Miguel)
  - Laro (San Salvador)
  - Manduas (San Tirso)
  - Margaride (San Fiz)
  - Martixe (San Cristovo)
  - Moalde (San Mamede)
  - Negreiros (San Martiño)
  - O Castro (San Mamede)
  - Oleiros (San Miguel)
  - Parada (Santo Tomé)
  - Pazos (San Martiño)
  - Piñeiro (San Xiao)
  - Ponte (San Miguel)
  - Refoxos (San Paio)
  - Rellas (San Martiño)
  - Saídres (San Xoán)
  - Siador (San Miguel)
  - Silleda (Santa Baia)
  - Taboada (Santiago)
  - Vilar (San Martiño)
  - Xestoso (Santa María)



**CLASIFICACIÓN DO SOLO**

- Delimitación de Solo Urbano
- SNR
- SRPI
- SUD
- SRPO
- SRPAU
- SRPPC
- SRPPX
- SRPEN
- SRPA
- SPRF

**PATRIMONIO CULTURAL**

- Patrimonio Cultural
- Contorno de protección
- BIC
- CPX - Contorno de protección de Xacemento
- Camión Real
- Camión de Santiago
- Patrimonio Arqueolóxico (ZPI)
- Patrimonio Arqueolóxico (ZPI)
- API - Área de Protección Integral





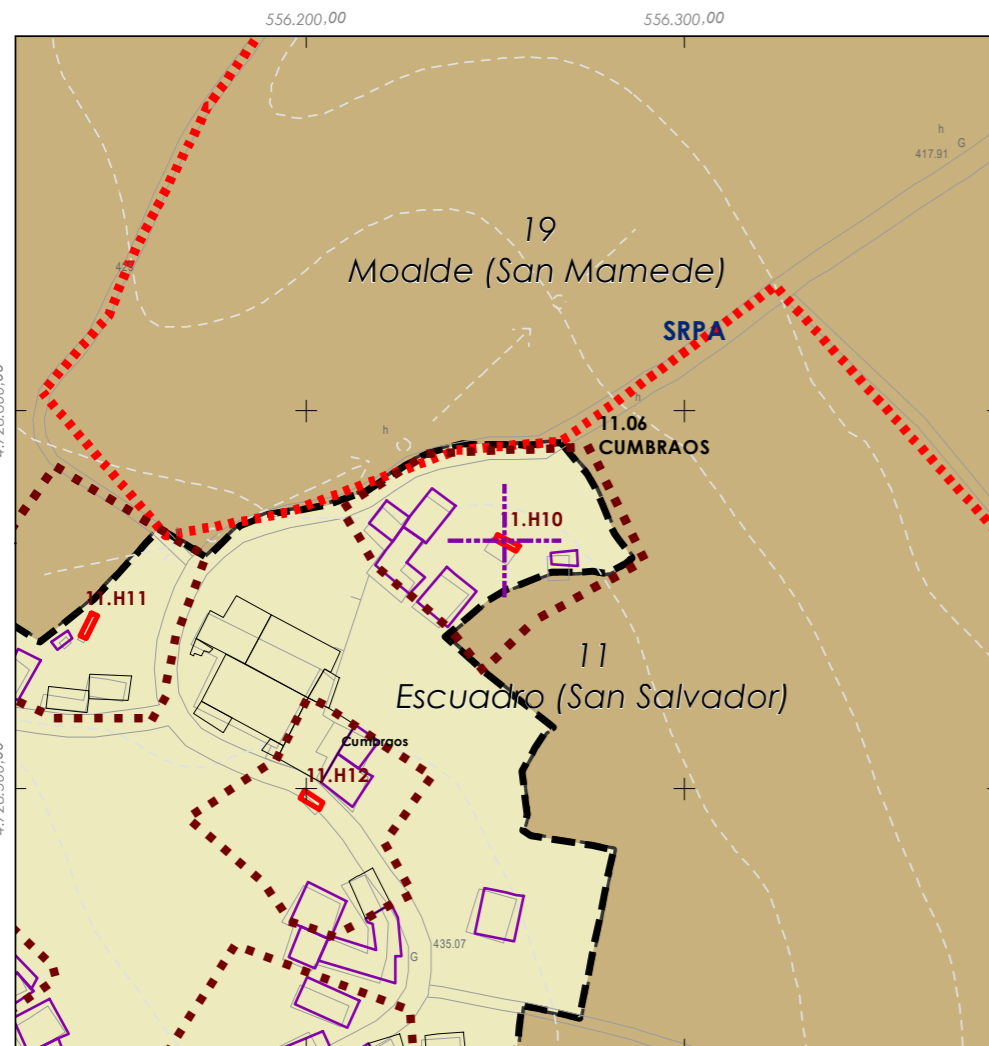
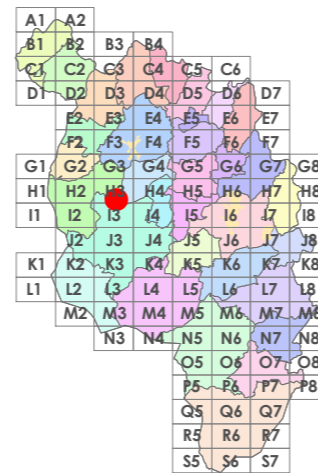
Código do elemento: **11.H10**

Página 163 de 514

Denominación:  
**Hórreo**  
Localización: **Cumbras**  
Parroquia: **Escuadro (San Salvador)**

Coordenadas UTM:  
UTM X: 556253 / UTM Y: 4728570  
Sistema de coordenadas:  
Proxección: (U.T.M.) European Datum 1950 Zona 29N  
Unidades: metros

**Descrición do ben:**  
Hórreo parcialmente cuberto pola vexetación, con cuberta a dúas augas. Estrutura de pedra e cerramento de ladrillo sobre basamento pechado.



- Delimitación PARROQUIAL**
- Abades (Santa María)
  - Ansemil (San Pedro)
  - Breixa (Santiago)
  - Carboeiro (Santa María)
  - Cervaña (San Salvador)
  - Chapa (San Cibrao)
  - Cira (Santa Baia)
  - Cortegada (Santa María)
  - Dornelas (San Martiño)
  - Escuadro (San Salvador)
  - Fiestras (San Martiño)
  - Graba (San Miguel)
  - Lamela (San Miguel)
  - Laro (San Salvador)
  - Manduas (San Tirso)
  - Margaride (San Fiz)
  - Martixe (San Cristovo)
  - Moalde (San Mamede)
  - Negreiros (San Martiño)
  - O Castro (San Mamede)
  - Oleiros (San Miguel)
  - Parada (Santo Tomé)
  - Pazos (San Martiño)
  - Piñeiro (San Xiao)
  - Ponte (San Miguel)
  - Refoxos (San Paio)
  - Rellas (San Martiño)
  - Saídres (San Xoán)
  - Siador (San Miguel)
  - Silleda (Santa Baia)
  - Taboada (Santiago)
  - Vilar (San Martiño)
  - Xestoso (Santa María)



**CLASIFICACIÓN DO SOLO**

- Delimitación de Solo Urbano
- SNR
- SRPI
- SUD
- SRPO
- SRPAU
- SRPPC
- SRPPX
- SRPEN
- SRPA
- SPRF

**PATRIMONIO CULTURAL**

- Patrimonio Cultural
- Contorno de protección
- BIC
- CPX - Contorno de protección de Xacemento
- \*\*\* Camiño Real
- Camiño de Santiago
- Patrimonio Arqueolóxico (ZPI)
- Patrimonio Arqueolóxico (ZPI)
- API - Área de Protección Integral





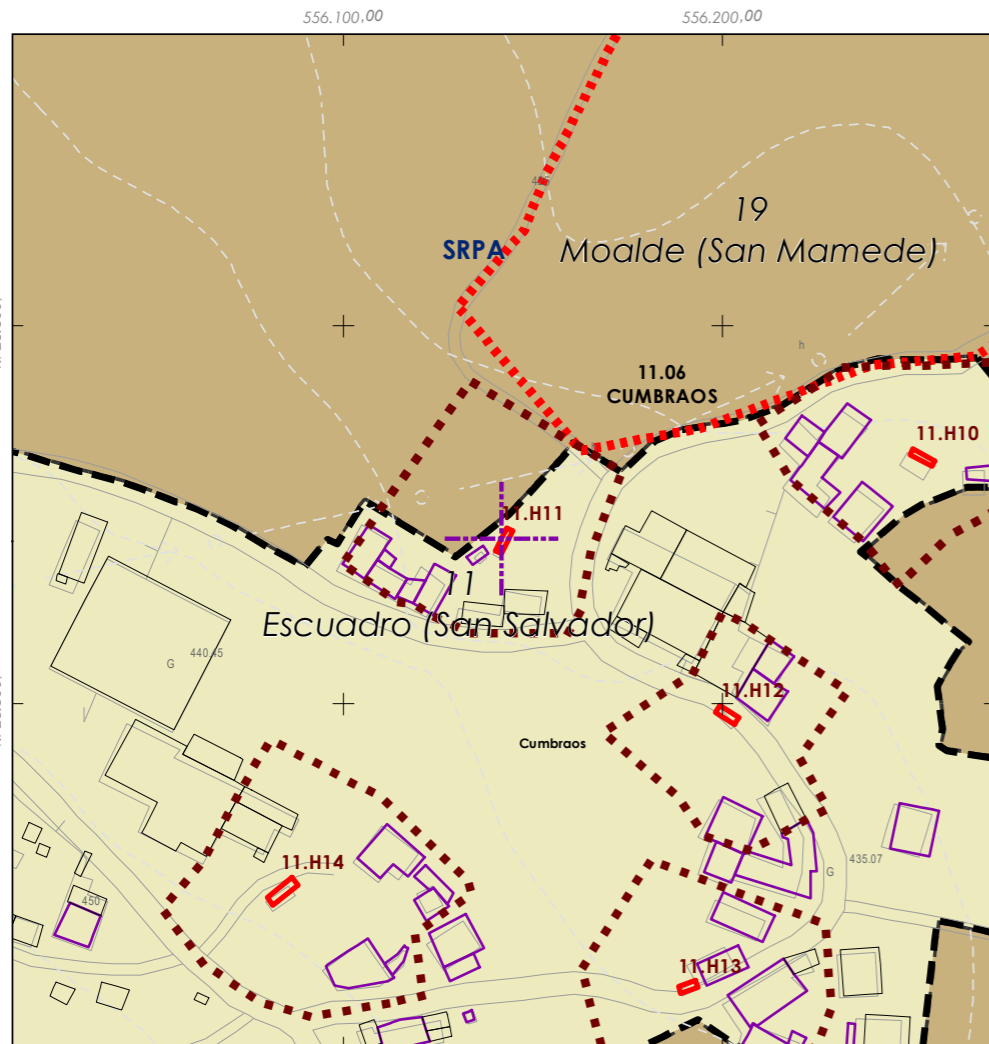
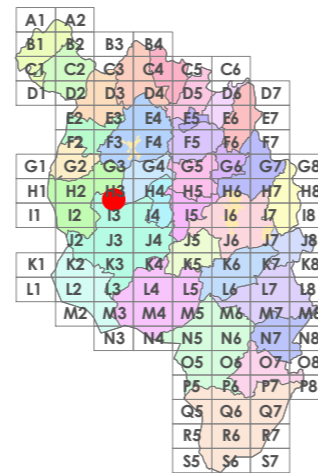
Código do elemento: **11.H11**

Página 164 de 514

Denominación:  
**Hórreo**  
Localización: **Cumbraos**  
Parroquia: **Escuadro (San Salvador)**

Coordenadas UTM:  
UTM X: 556142 / UTM Y: 4728540  
Sistema de coordenadas:  
Proxección: (U.T.M.) European Datum 1950 Zona 29N  
Unidades: metros

**Descrición do ben:**  
Hórreo con cuberta de tella a dúas augas rematada nos extremos mediante cruz e pináculo de base cadrada. Estrutura de formigón e cerramento de ladrillo sobre cepas de pedra.



- Delimitación PARROQUIAL**
- Abades (Santa María)
  - Ansemil (San Pedro)
  - Breixa (Santiago)
  - Carboeiro (Santa María)
  - Cervaña (San Salvador)
  - Chapa (San Cibrao)
  - Cira (Santa Baia)
  - Cortegada (Santa María)
  - Dornelas (San Martiño)
  - Escuadro (San Salvador)
  - Fiestras (San Martiño)
  - Graba (San Miguel)
  - Lamela (San Miguel)
  - Laro (San Salvador)
  - Manduas (San Tirso)
  - Margaride (San Fiz)
  - Martixe (San Cristovo)
  - Moalde (San Mamede)
  - Negreiros (San Martiño)
  - O Castro (San Mamede)
  - Oleiros (San Miguel)
  - Parada (Santo Tomé)
  - Pazos (San Martiño)
  - Piñeiro (San Xiao)
  - Ponte (San Miguel)
  - Refoxos (San Paio)
  - Rellas (San Martiño)
  - Saídres (San Xoán)
  - Siador (San Miguel)
  - Silleda (Santa Baia)
  - Taboada (Santiago)
  - Vilar (San Martiño)
  - Xestoso (Santa María)

- E 1:5.000**
- CLASIFICACIÓN DO SOLO**
- Delimitación de Solo Urbano
  - SRPAU
  - SNR
  - SRPPC
  - SRPI
  - SUD
  - SRPO
  - SRPPX
  - SRPEN
  - SRPA
  - SPRF
- PATRIMONIO CULTURAL**
- Patrimonio Cultural
  - Contorno de protección
  - BIC
  - CPX - Contorno de protección de Xacemento
  - \*\*\* Camiño Real
  - Camiño de Santiago
- Patrimonio Arqueolóxico (ZPI)**
- Patrimonio Arqueolóxico (ZPI)
  - API - Área de Protección Integral





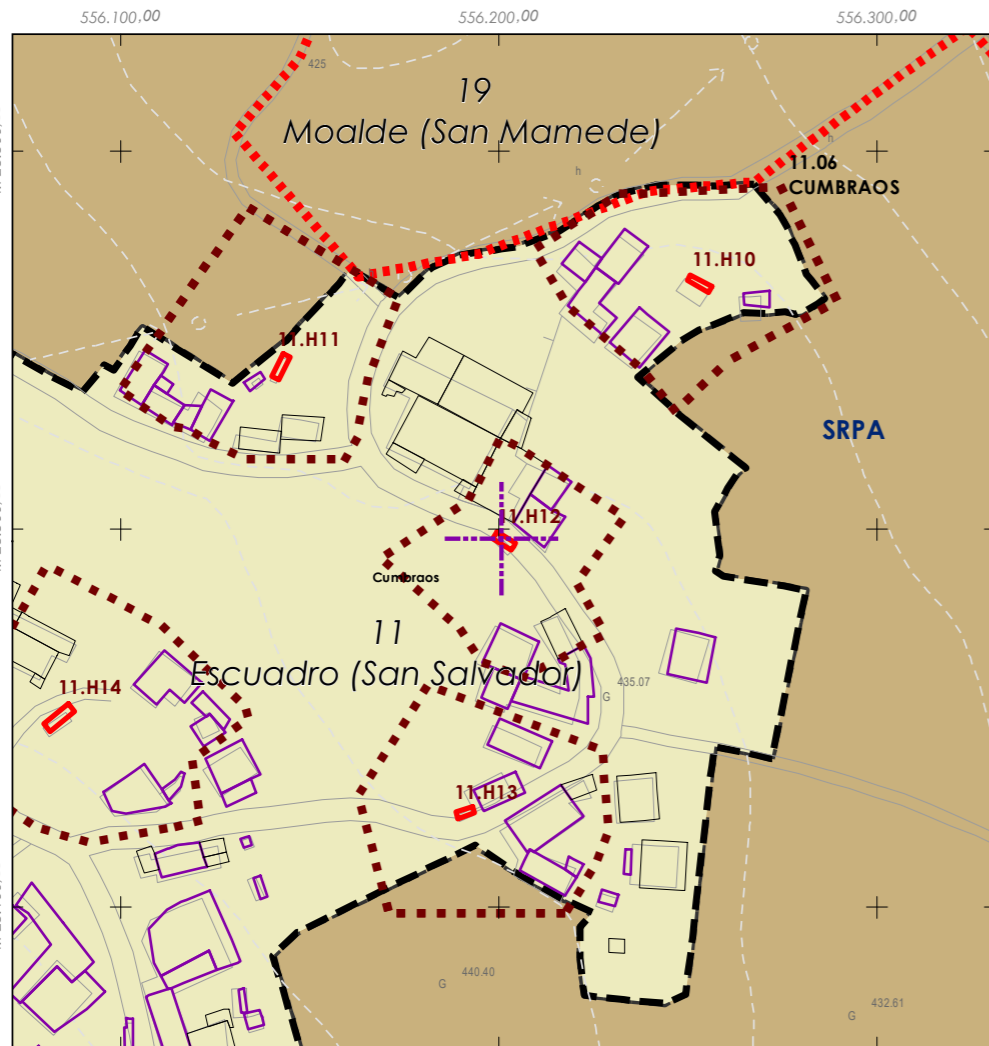
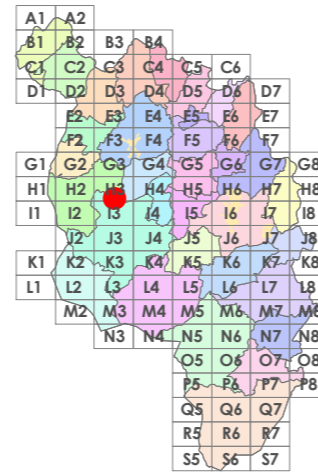
Código do elemento: **11.H12**

Página 165 de 514

Denominación:  
**Hórreo**  
Localización: **Cumbras**  
Parroquia: **Escuadro (San Salvador)**

Coordenadas UTM:  
UTM X: 556201 / UTM Y: 4728500  
Sistema de coordenadas:  
Proxección: (U.T.M.) European Datum 1950 Zona 29N  
Unidades: metros

**Descrición do ben:**  
Hórreo con cuberta de tella a dúas augas rematada nos extremos mediante cruz e pináculo de base cadrada. Costais formados por faixas, doelas e vigas de madeira sobre cepas de pedra pechadas con ladrillo.



- Delimitación PARROQUIAL**
- Abades (Santa María)
  - Ansemil (San Pedro)
  - Breixa (Santiago)
  - Carboeiro (Santa María)
  - Cervaña (San Salvador)
  - Chapa (San Cibrao)
  - Cira (Santa Baia)
  - Cortegada (Santa María)
  - Dornelas (San Martiño)
  - Escuadro (San Salvador)
  - Fiestras (San Martiño)
  - Graba (San Miguel)
  - Lamela (San Miguel)
  - Laro (San Salvador)
  - Manduas (San Tirso)
  - Margaride (San Fiz)
  - Martixe (San Cristovo)
  - Moalde (San Mamede)
  - Negreiros (San Martiño)
  - O Castro (San Mamede)
  - Oleiros (San Miguel)
  - Parada (Santo Tomé)
  - Pazos (San Martiño)
  - Piñeiro (San Xiao)
  - Ponte (San Miguel)
  - Refoxos (San Paio)
  - Rellas (San Martiño)
  - Saídres (San Xoán)
  - Siador (San Miguel)
  - Silleda (Santa Baia)
  - Taboada (Santiago)
  - Vilar (San Martiño)
  - Xestoso (Santa María)



**CLASIFICACIÓN DO SOLO**

- Delimitación de Solo Urbano**
- SRPAU
  - SNR
  - SRPI
  - SUD
  - SRPO
  - SRPPC
  - SRPPX
  - SRPEN
  - SRPA
  - SPRF

**PATRIMONIO CULTURAL**

- Patrimonio Cultural
- Contorno de protección
- BIC
- CPX - Contorno de protección de Xacemento
- \*\*\* Camiño Real
- Camiño de Santiago
- Patrimonio Arqueolóxico (ZPI)**
- Patrimonio Arqueolóxico (ZPI)
- API - Área de Protección Integral





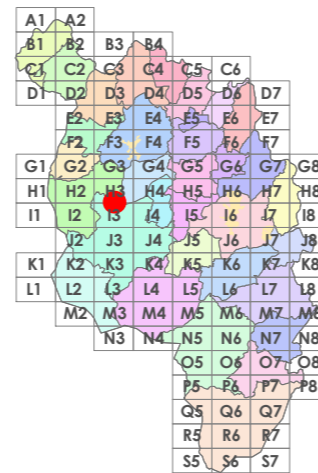
Código do elemento: **11.H13**

Página 166 de 514

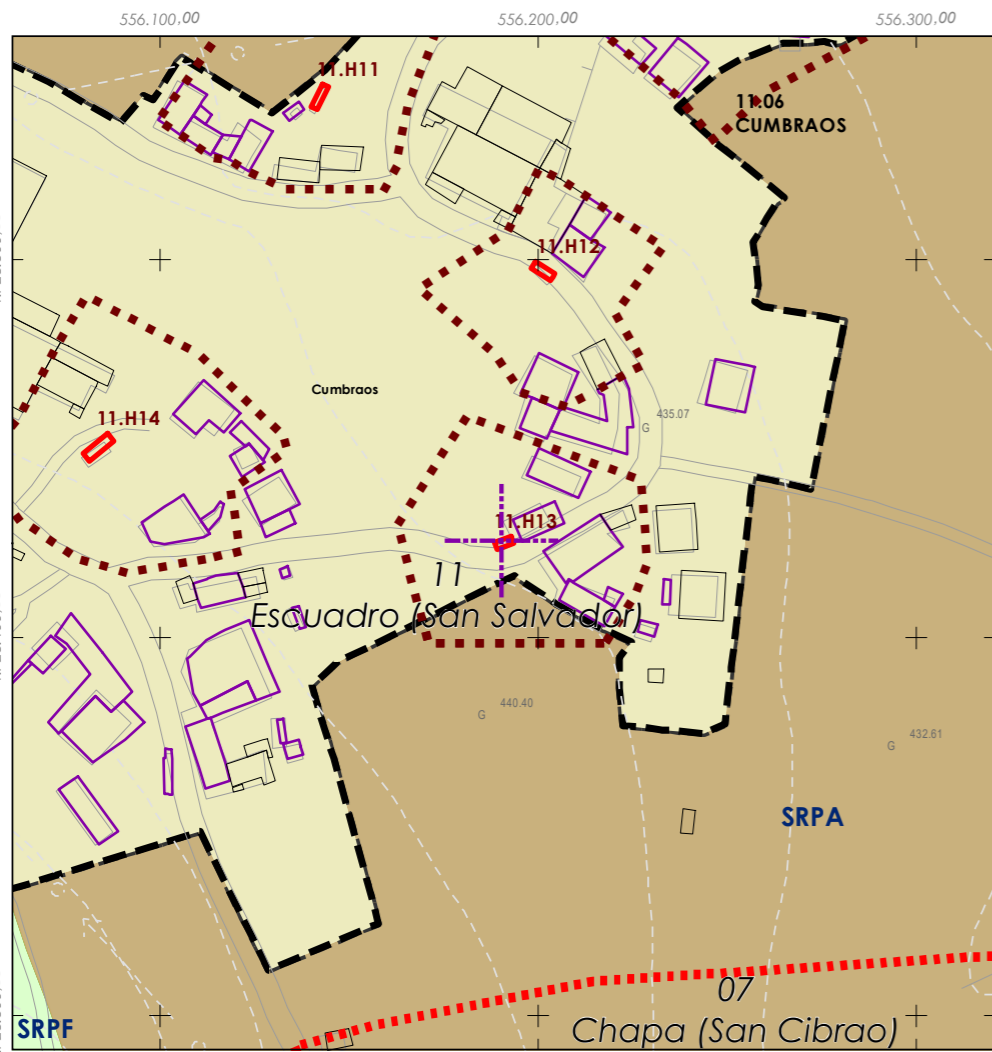
Denominación:  
**Hórreo**  
Localización: **Cumbras**  
Parroquia: **Escuadro (San Salvador)**

Coordenadas UTM:  
UTM X: 556191 / UTM Y: 4728430  
Sistema de coordenadas:  
Proyección: U.T.M. European Datum 1950 Zona 29N  
Unidades: metros

**Descrición do ben:**  
Hórreo con cuberta de tella a dúas augas rematada nos extremos mediante cruz e pináculo de base cadrada. Costais formados por faixas, doelas e vigas de madeira sobre cepas de pedra pechadas con ladrillo e recebado.



- Delimitación PARROQUIAL**
- Abades (Santa María)
  - Ansemil (San Pedro)
  - Breixa (Santiago)
  - Carboeiro (Santa María)
  - Cervaña (San Salvador)
  - Chapa (San Cibrao)
  - Cira (Santa Baia)
  - Cortegada (Santa María)
  - Dornelas (San Martiño)
  - Escuadro (San Salvador)
  - Fiestras (San Martiño)
  - Graba (San Miguel)
  - Lamela (San Miguel)
  - Laro (San Salvador)
  - Manduas (San Tirso)
  - Margaride (San Fiz)
  - Martixe (San Cristovo)
  - Moalde (San Mamede)
  - Negreiros (San Martiño)
  - O Castro (San Mamede)
  - Oleiros (San Miguel)
  - Parada (Santo Tomé)
  - Pazos (San Martiño)
  - Piñeiro (San Xiao)
  - Ponte (San Miguel)
  - Refoxos (San Paio)
  - Rellas (San Martiño)
  - Saídres (San Xoán)
  - Siador (San Miguel)
  - Silleda (Santa Baia)
  - Taboada (Santiago)
  - Vilar (San Martiño)
  - Xestoso (Santa María)



**CLASIFICACIÓN DO SOLO**

- Delimitación de Solo Urbano
- SRPAU
- SNR
- SRPPC
- SNR
- SRPPX
- SRPI
- SRPEN
- SUD
- SRPA
- SRPO
- SRPF

**PATRIMONIO CULTURAL**

- Patrimonio Cultural
- Contorno de protección
- BIC
- CPX - Contorno de protección de Xacemento
- \*\*\* Camiño Real
- Camiño de Santiago
- Patrimonio Arqueolóxico (ZPI)
- Patrimonio Arqueolóxico (ZPI)
- API - Área de Protección Integral





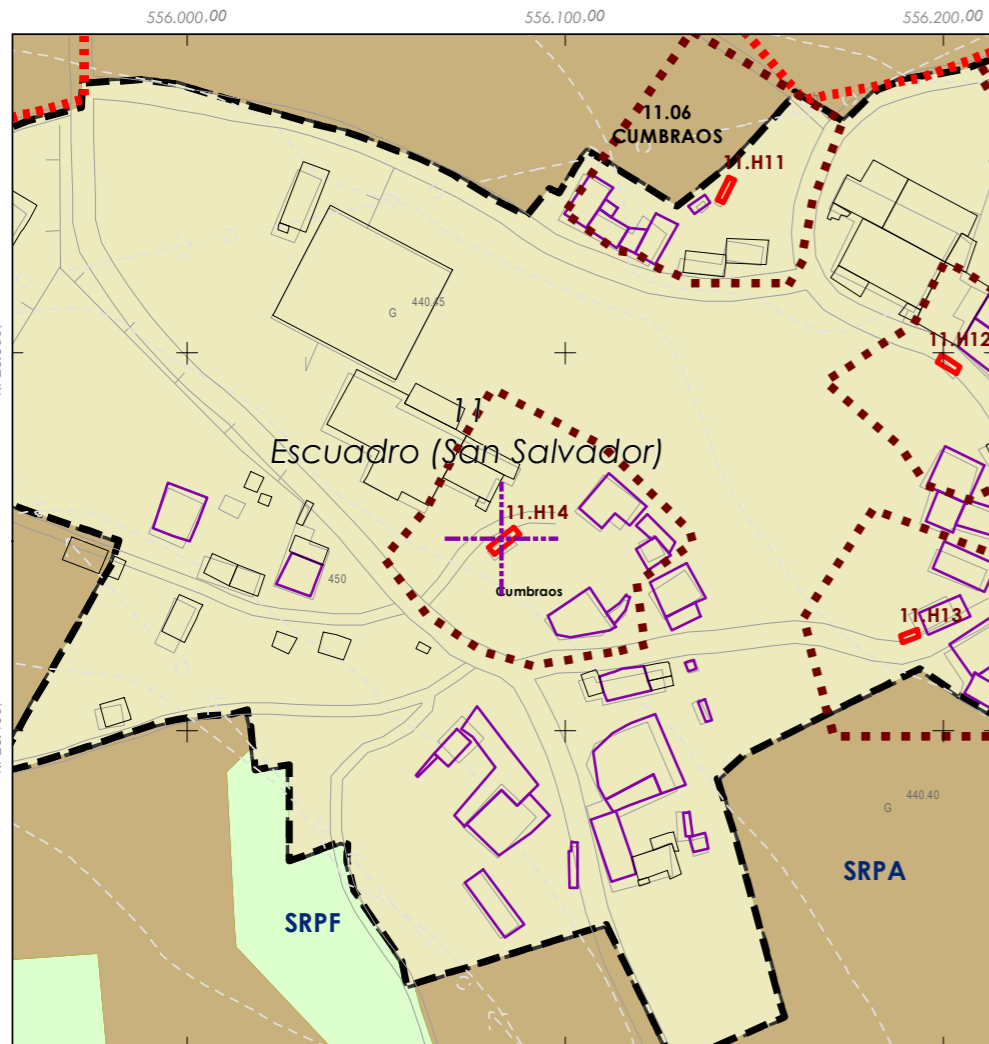
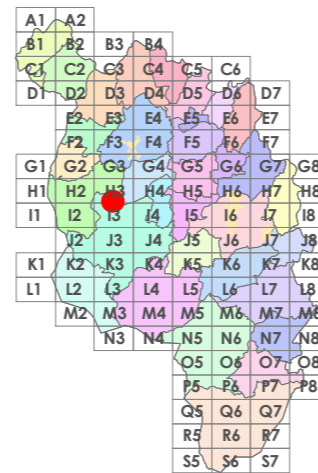
Código do elemento: **11.H14**

Página 167 de 514

Denominación: **Hórreo**  
Localización: **Cumbras**  
Parroquia: **Escuadro (San Salvador)**

Coordenadas UTM:  
UTM X: 556084 / UTM Y: 4728450  
Sistema de coordenadas:  
Proxección: (U.T.M.) European Datum 1950 Zona 29N  
Unidades: metros

Descrición do ben:  
Estrutura de hórreo formado por cepas, base e penais de pedra.



- Delimitación PARROQUIAL**
- Abades (Santa María)
  - Ansemil (San Pedro)
  - Breixa (Santiago)
  - Carboeiro (Santa María)
  - Cervaña (San Salvador)
  - Chapa (San Cibrao)
  - Cira (Santa Baia)
  - Cortegada (Santa María)
  - Dornelas (San Martiño)
  - Escuadro (San Salvador)
  - Fiestras (San Martiño)
  - Graba (San Miguel)
  - Lamela (San Miguel)
  - Laro (San Salvador)
  - Manduas (San Tirso)
  - Margaride (San Fiz)
  - Martixe (San Cristovo)
  - Moalde (San Mamede)
  - Negreiros (San Martiño)
  - O Castro (San Mamede)
  - Oleiros (San Miguel)
  - Parada (Santo Tomé)
  - Pazos (San Martiño)
  - Piñeiro (San Xiao)
  - Ponte (San Miguel)
  - Refoxos (San Paio)
  - Rellas (San Martiño)
  - Saídres (San Xoán)
  - Siador (San Miguel)
  - Silleda (Santa Baia)
  - Taboada (Santiago)
  - Vilar (San Martiño)
  - Xestoso (Santa María)

- E 1:5.000**
- CLASIFICACIÓN DO SOLO**
- Delimitación de Solo Urbano
  - SRPAU
  - SNR
  - SRPPC
  - SNR
  - SRPPX
  - SRPI
  - SRPEN
  - SUD
  - SRPA
  - SRPO
  - SRPF
- PATRIMONIO CULTURAL**
- Patrimonio Cultural
  - Contorno de protección
  - BIC
  - CPX - Contorno de protección de Xacemento
  - \*\*\* Camiño Real
  - Camiño de Santiago
- Patrimonio Arqueolóxico (ZPI)**
- Patrimonio Arqueolóxico (ZPI)
  - API - Área de Protección Integral





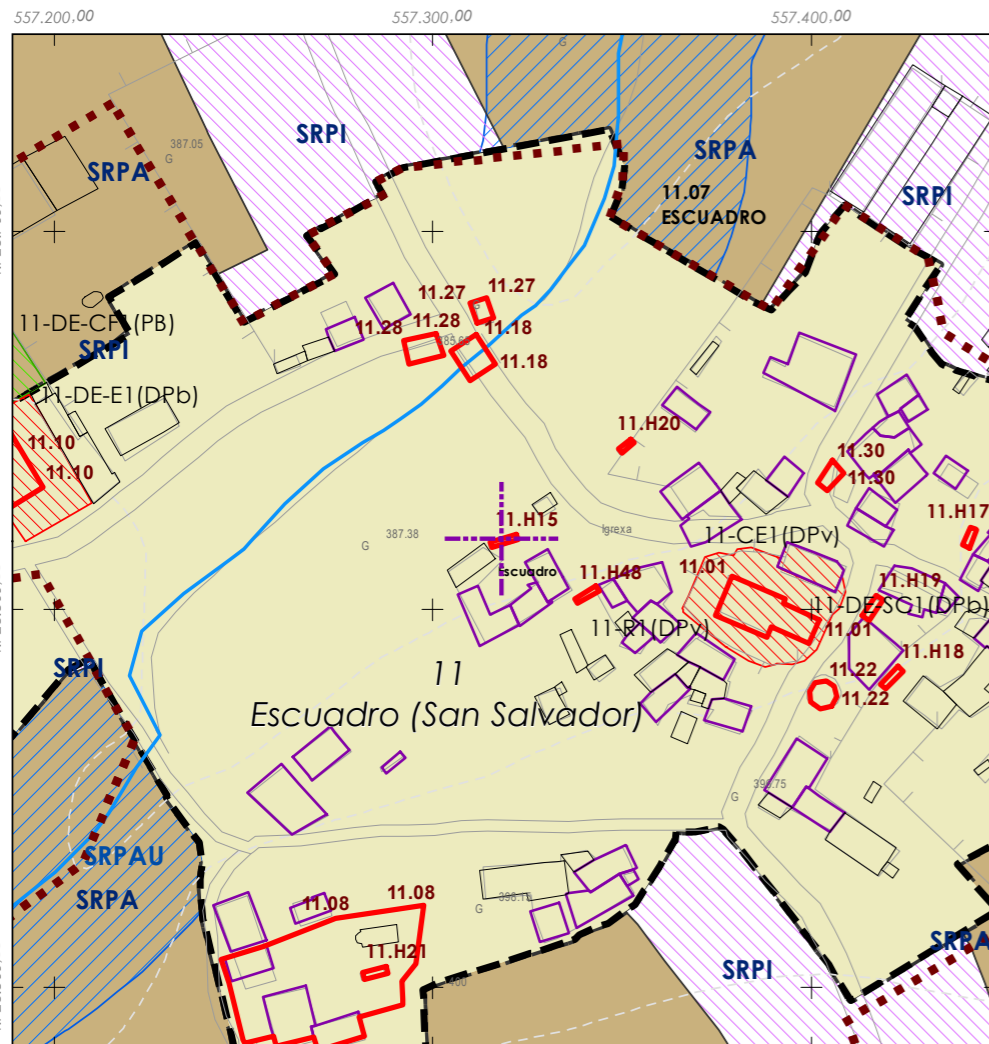
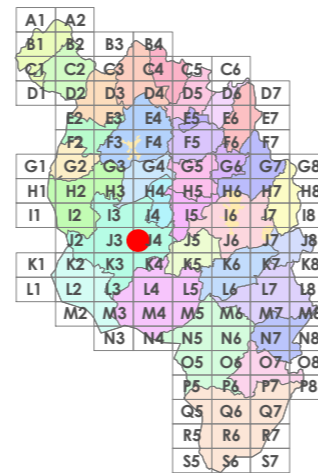
Código do elemento: **11.H15**

Página 168 de 514

Denominación: **Hórreo**  
Localización: **Escuadro**  
Parroquia: **Escuadro (San Salvador)**

Coordenadas UTM:  
UTM X: 557319 / UTM Y: 4726620  
Sistema de coordenadas:  
Proyección: U.T.M. European Datum 1950 Zona 29N  
Unidades: metros

Descrición do ben:  
Hórreo datado en 1931 con cuberta de tella a dúas augas rematada nos extremos mediante cruz e pináculo de base cadrada. Costais formados por faixas, doelas e vigas de madeira sobre cepas pechadas en pedra.



- Delimitación PARROQUIAL**
- Abades (Santa María)
  - Ansemil (San Pedro)
  - Breixa (Santiago)
  - Carboeiro (Santa María)
  - Cervaña (San Salvador)
  - Chapa (San Cibrao)
  - Cira (Santa Baia)
  - Cortegada (Santa María)
  - Dornelas (San Martiño)
  - Escuadro (San Salvador)
  - Fiestras (San Martiño)
  - Graba (San Miguel)
  - Lamela (San Miguel)
  - Laro (San Salvador)
  - Manduas (San Tirso)
  - Margaride (San Fiz)
  - Martixe (San Cristovo)
  - Moalde (San Mamede)
  - Negreiros (San Martiño)
  - O Castro (San Mamede)
  - Oleiros (San Miguel)
  - Parada (Santo Tomé)
  - Pazos (San Martiño)
  - Piñeiro (San Xiao)
  - Ponte (San Miguel)
  - Refoxos (San Paio)
  - Rellas (San Martiño)
  - Saídres (San Xoán)
  - Siador (San Miguel)
  - Silleda (Santa Baia)
  - Taboada (Santiago)
  - Vilar (San Martiño)
  - Xestoso (Santa María)



**CLASIFICACIÓN DO SOLO**

- Delimitación de Solo Urbano
- SNR
- SRPI
- SUD
- SRPO
- SRPAU
- SRPPC
- SRPPX
- SRPEN
- SRPA
- SPRF

**PATRIMONIO CULTURAL**

- Patrimonio Cultural
- Contorno de protección
- BIC
- CPX - Contorno de protección de Xacemento
- Camión Real
- Camión de Santiago
- Patrimonio Arqueolóxico (ZPI)
- Patrimonio Arqueolóxico (ZPI)
- API - Área de Protección Integral





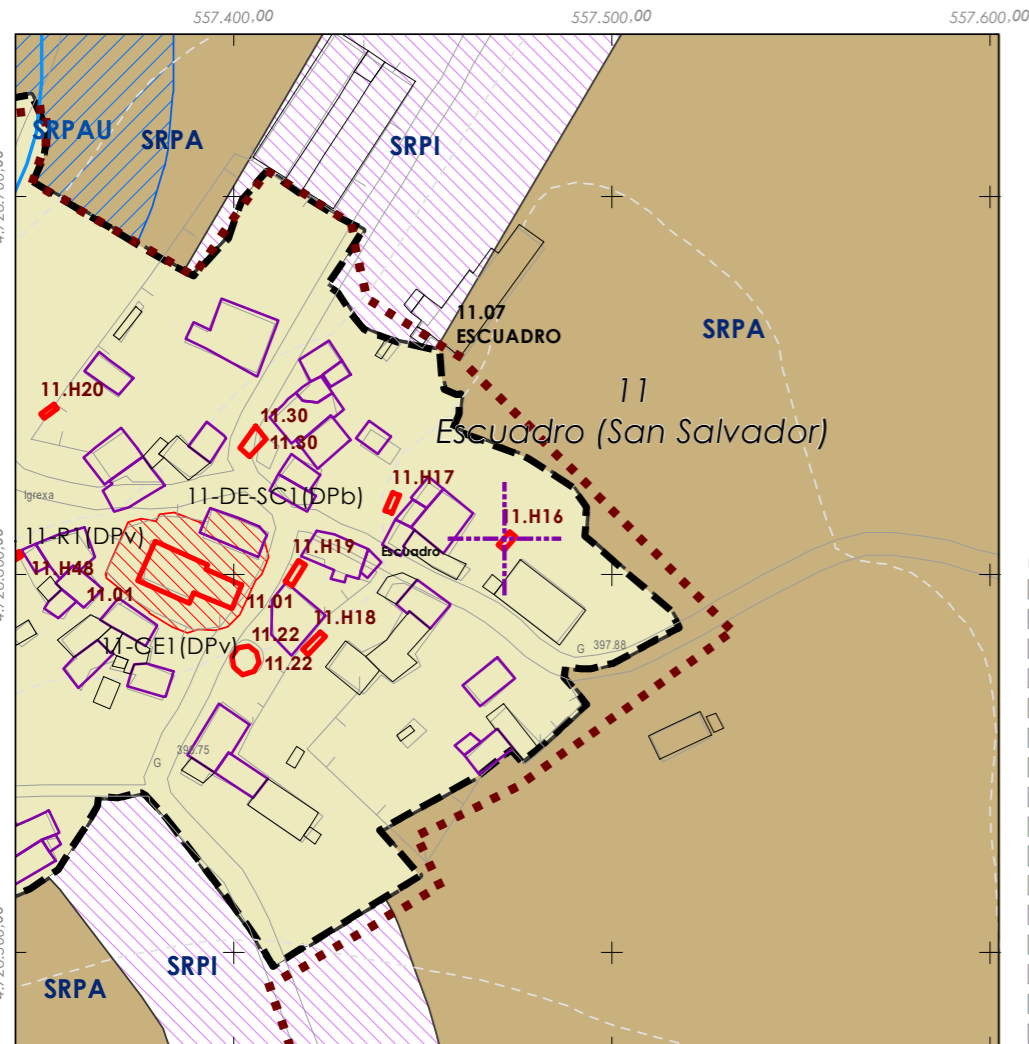
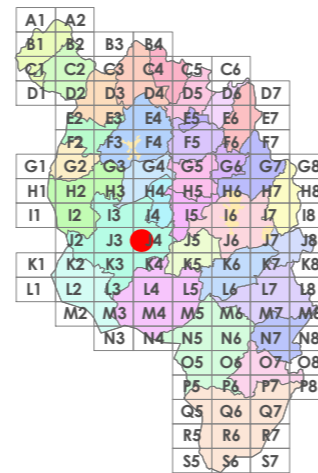
Código do elemento: **11.H16**

Página 169 de 514

Denominación: **Hórreo**  
Localización: **Escuadro**  
Parroquia: **Escuadro (San Salvador)**

Coordenadas UTM:  
UTM X: 557472 / UTM Y: 4726610  
Sistema de coordenadas:  
Proxección: (U.T.M.) European Datum 1950 Zona 29N  
Unidades: metros

**Descrición do ben:**  
Hórreo con cuberta de tella a dúas augas rematada nos extremos mediante cruz e pináculo de base cadrada. Costais formados por faixas, doelas e vigas de madeira sobre cepas de pedra.



- Delimitación PARROQUIAL**
- Abades (Santa María)
  - Ansemil (San Pedro)
  - Breixa (Santiago)
  - Carboeiro (Santa María)
  - Cervaña (San Salvador)
  - Chapa (San Cibrao)
  - Cira (Santa Baia)
  - Cortegada (Santa María)
  - Dornelas (San Martiño)
  - Escuadro (San Salvador)
  - Fiestras (San Martiño)
  - Graba (San Miguel)
  - Lamela (San Miguel)
  - Laro (San Salvador)
  - Manduas (San Tirso)
  - Margaride (San Fiz)
  - Martixe (San Cristovo)
  - Moalde (San Mamede)
  - Negreiros (San Martiño)
  - O Castro (San Mamede)
  - Oleiros (San Miguel)
  - Parada (Santo Tomé)
  - Pazos (San Martiño)
  - Piñeiro (San Xiao)
  - Ponte (San Miguel)
  - Refoxos (San Paio)
  - Rellas (San Martiño)
  - Saídres (San Xoán)
  - Siador (San Miguel)
  - Silleda (Santa Baia)
  - Taboada (Santiago)
  - Vilar (San Martiño)
  - Xestoso (Santa María)

- CLASIFICACIÓN DO SOLO**
- Delimitación de Solo Urbano
  - SRPAU
  - SNR
  - SRPPC
  - SRPI
  - SUD
  - SRPO
  - SRPPX
  - SRPEN
  - SRPA
  - SRPF
- PATRIMONIO CULTURAL**
- Patrimonio Cultural
  - Contorno de protección
  - BIC
  - CPX - Contorno de protección de Xacemento
  - \*\*\* Camiño Real
  - Camiño de Santiago
- Patrimonio Arqueolóxico (ZPI)**
- Patrimonio Arqueolóxico (ZPI)
  - API - Área de Protección Integral







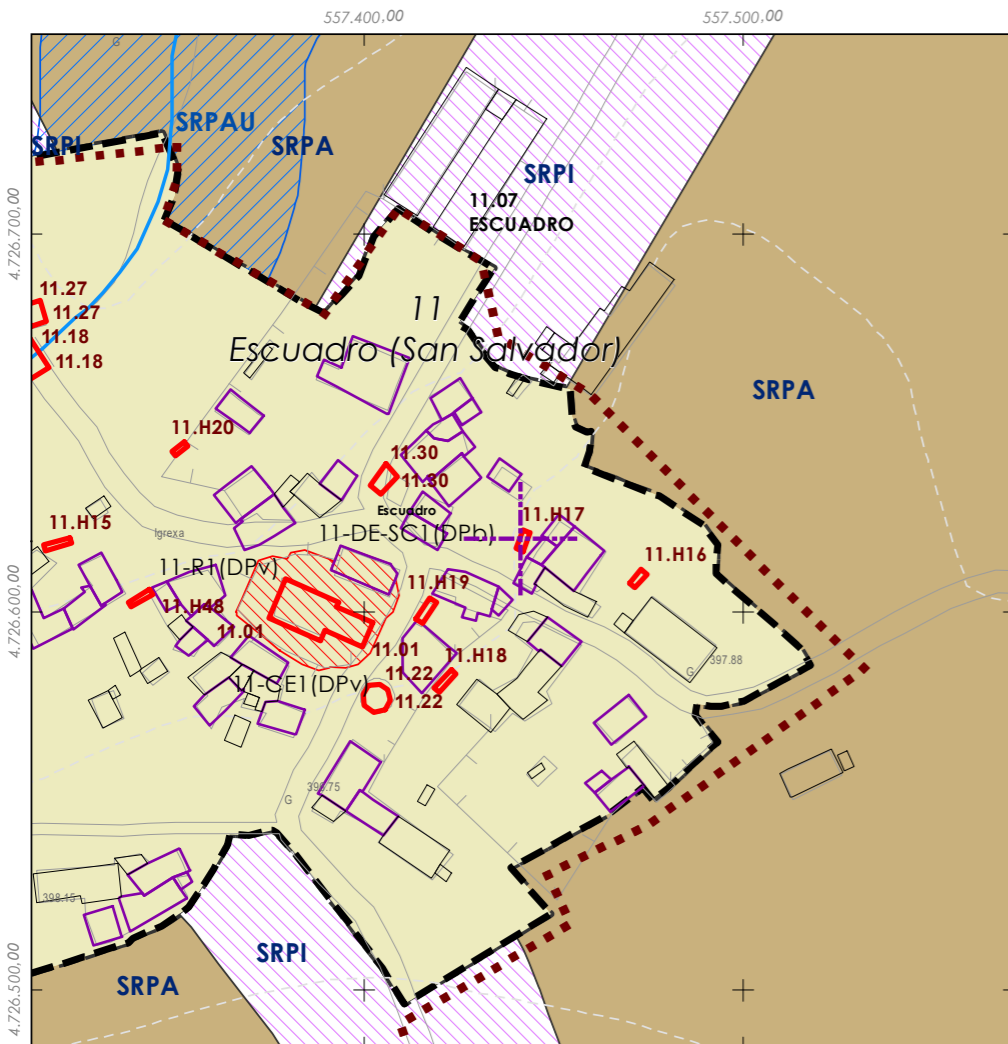
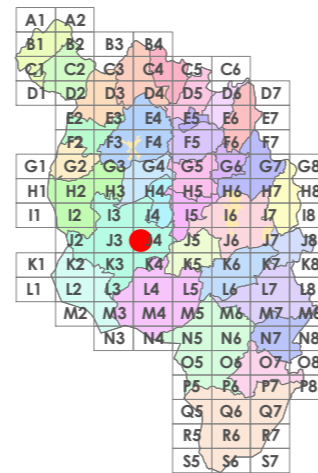
Código do elemento: **11.H17**

Página 170 de 514

Denominación: **Hórreo**  
Localización: **Escuadro**  
Parroquia: **Escuadro (San Salvador)**

Coordenadas UTM:  
UTM X: 557442 / UTM Y: 4726620  
Sistema de coordenadas:  
Proyección: (U.T.M.) European Datum 1950 Zona 29N  
Unidades: metros

**Descrición do ben:**  
Hórreo datado en 1933 con cuberta de tella a dúas augas rematada nos extremos mediante cruz e pináculo de base cadrada. Costais formados por faixas, doelas e vigas de madeira sobre cepas de pedra.



- Delimitación PARROQUIAL**
- Abades (Santa María)
  - Ansemil (San Pedro)
  - Breixa (Santiago)
  - Carboeiro (Santa María)
  - Cervaña (San Salvador)
  - Chapa (San Cibrao)
  - Cira (Santa Baia)
  - Cortegada (Santa María)
  - Dornelas (San Martiño)
  - Escuadro (San Salvador)
  - Fiestras (San Martiño)
  - Graba (San Miguel)
  - Lamela (San Miguel)
  - Laro (San Salvador)
  - Manduas (San Tirso)
  - Margaride (San Fiz)
  - Martixe (San Cristovo)
  - Moalde (San Mamede)
  - Negreiros (San Martiño)
  - O Castro (San Mamede)
  - Oleiros (San Miguel)
  - Parada (Santo Tomé)
  - Pazos (San Martiño)
  - Piñeiro (San Xiao)
  - Ponte (San Miguel)
  - Refoxos (San Paio)
  - Rellas (San Martiño)
  - Saídres (San Xoán)
  - Siador (San Miguel)
  - Silleda (Santa Baia)
  - Taboada (Santiago)
  - Vilar (San Martiño)
  - Xestoso (Santa María)



**CLASIFICACIÓN DO SOLO**

- Delimitación de Solo Urbano
- SNR
- SRPI
- SUD
- SRPO
- SRPAU
- SRPPC
- SRPPX
- SRPEN
- SRPA
- SRPF

**PATRIMONIO CULTURAL**

- Patrimonio Cultural
- Contorno de protección
- BIC
- CPX - Contorno de protección de Xacemento
- \*\*\* Camiño Real
- Camiño de Santiago
- Patrimonio Arqueolóxico (ZPI)
- Patrimonio Arqueolóxico (ZPI)
- API - Área de Protección Integral





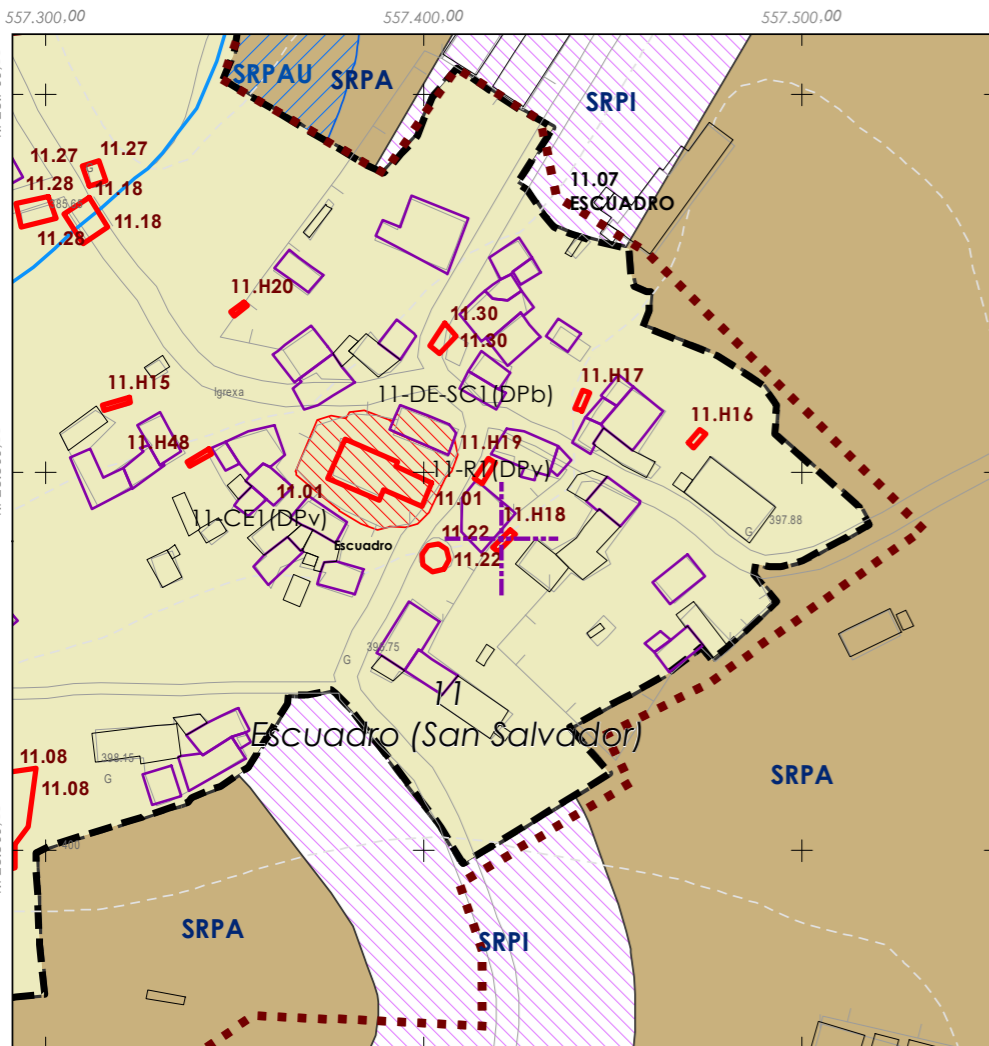
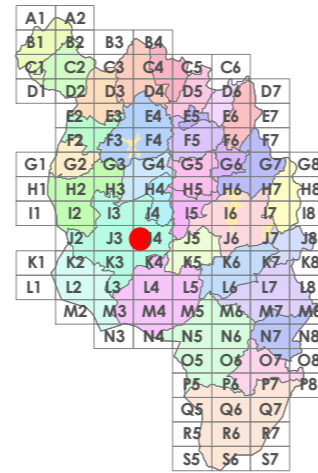
Código do elemento: **11.H18**

Página 171 de 514

Denominación: **Hórreo**  
Localización: **Escuadro**  
Parroquia: **Escuadro (San Salvador)**

Coordenadas UTM:  
UTM X: 557421 / UTM Y: 4726580  
Sistema de coordenadas:  
Proyección: (U.T.M.) European Datum 1950 Zona 29N  
Unidades: metros

**Descrición do ben:**  
Hórreo con cuberta de tella a dúas augas rematada nos extremos mediante cruz e pináculo de base cadrada. Costais formados por faixas, doelas e vigas de madeira sobre cepas de pedra.



- Delimitación PARROQUIAL**
- Abades (Santa María)
  - Ansemil (San Pedro)
  - Breixa (Santiago)
  - Carboeiro (Santa María)
  - Cervaña (San Salvador)
  - Chapa (San Cibrao)
  - Cira (Santa Baia)
  - Cortegada (Santa María)
  - Dornelas (San Martiño)
  - Escuadro (San Salvador)
  - Fiestras (San Martiño)
  - Graba (San Miguel)
  - Lamela (San Miguel)
  - Laro (San Salvador)
  - Manduas (San Tirso)
  - Margaride (San Fiz)
  - Martixe (San Cristovo)
  - Moalde (San Mamede)
  - Negreiros (San Martiño)
  - O Castro (San Mamede)
  - Oleiros (San Miguel)
  - Parada (Santo Tomé)
  - Pazos (San Martiño)
  - Piñeiro (San Xiao)
  - Ponte (San Miguel)
  - Refoxos (San Paio)
  - Rellas (San Martiño)
  - Saídres (San Xoán)
  - Siador (San Miguel)
  - Silleda (Santa Baia)
  - Taboada (Santiago)
  - Vilar (San Martiño)
  - Xestoso (Santa María)



**CLASIFICACIÓN DO SOLO**

- Delimitación de Solo Urbano**
- SRPAU
  - SRPPC
  - SNR
  - SRPI
  - SUD
  - SRPO
  - SRPPX
  - SRPEN
  - SRPA
  - SRPF

**PATRIMONIO CULTURAL**

- Patrimonio Cultural
- Contorno de protección
- BIC
- CPX - Contorno de protección de Xacemento
- \*\*\* Camiño Real
- Camiño de Santiago
- Patrimonio Arqueolóxico (ZPI)**
- Patrimonio Arqueolóxico (ZPI)
- API - Área de Protección Integral





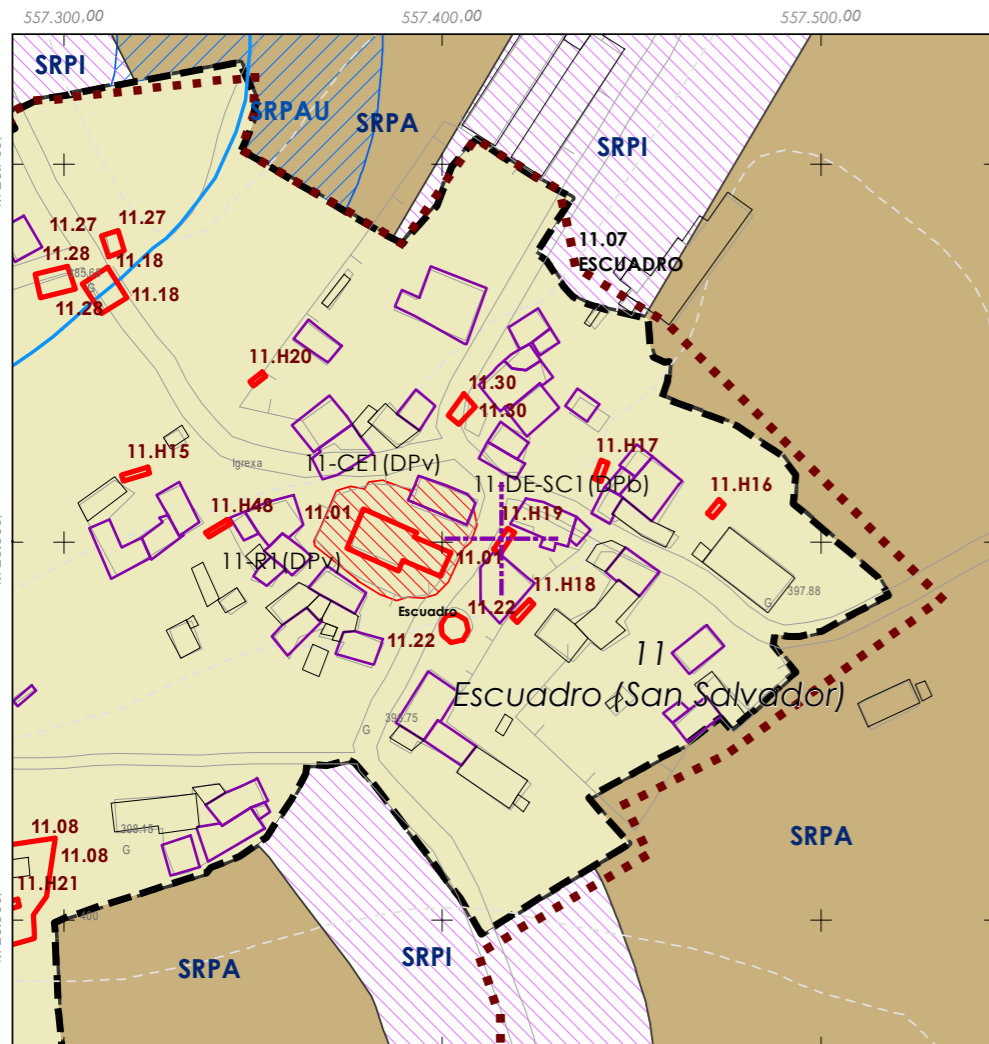
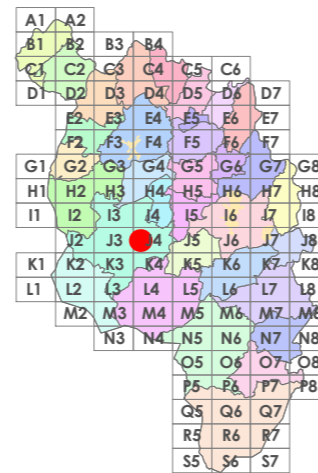
Código do elemento: **11.H19**

Página 172 de 514

Denominación:  
**Hórreo**  
Localización: **Escuadro**  
Parroquia: **Escuadro (San Salvador)**

Coordenadas UTM:  
UTM X: 557416 / UTM Y: 4726600  
Sistema de coordenadas:  
Proxección: (U.T.M.) European Datum 1950 Zona 29N  
Unidades: metros

**Descrición do ben:**  
Hórreo con cuberta de tella a dúas augas rematada nos extremos mediante cruz e pináculo de base cadrada. Costais formados por faixas, doelas e vigas de madeira sobre cepas de pedra pechadas.



- Delimitación PARROQUIAL**
- Abades (Santa María)
  - Ansemil (San Pedro)
  - Breixa (Santiago)
  - Carboeiro (Santa María)
  - Cervaña (San Salvador)
  - Chapa (San Cibrao)
  - Cira (Santa Baia)
  - Cortegada (Santa María)
  - Dornelas (San Martiño)
  - Escuadro (San Salvador)
  - Fiestras (San Martiño)
  - Graba (San Miguel)
  - Lamela (San Miguel)
  - Laro (San Salvador)
  - Manduas (San Tirso)
  - Margaride (San Fiz)
  - Martixe (San Cristovo)
  - Moalde (San Mamede)
  - Negreiros (San Martiño)
  - O Castro (San Mamede)
  - Oleiros (San Miguel)
  - Parada (Santo Tomé)
  - Pazos (San Martiño)
  - Piñeiro (San Xiao)
  - Ponte (San Miguel)
  - Refoxos (San Paio)
  - Rellas (San Martiño)
  - Saídres (San Xoán)
  - Siador (San Miguel)
  - Silleda (Santa Baia)
  - Taboada (Santiago)
  - Vilar (San Martiño)
  - Xestoso (Santa María)

- E 1:5.000**
- CLASIFICACIÓN DO SOLO**
- Delimitación de Solo Urbano
  - SRPAU
  - SNR
  - SRPI
  - SUD
  - SRPO
  - SRPPC
  - SRPPX
  - SRPEN
  - SRPA
  - SPRF
- PATRIMONIO CULTURAL**
- Patrimonio Cultural
  - Contorno de protección
  - BIC
  - CPX - Contorno de protección de Xacemento
  - Camión Real
  - Camión de Santiago
- Patrimonio Arqueolóxico (ZPI)**
- Patrimonio Arqueolóxico (ZPI)
  - API - Área de Protección Integral





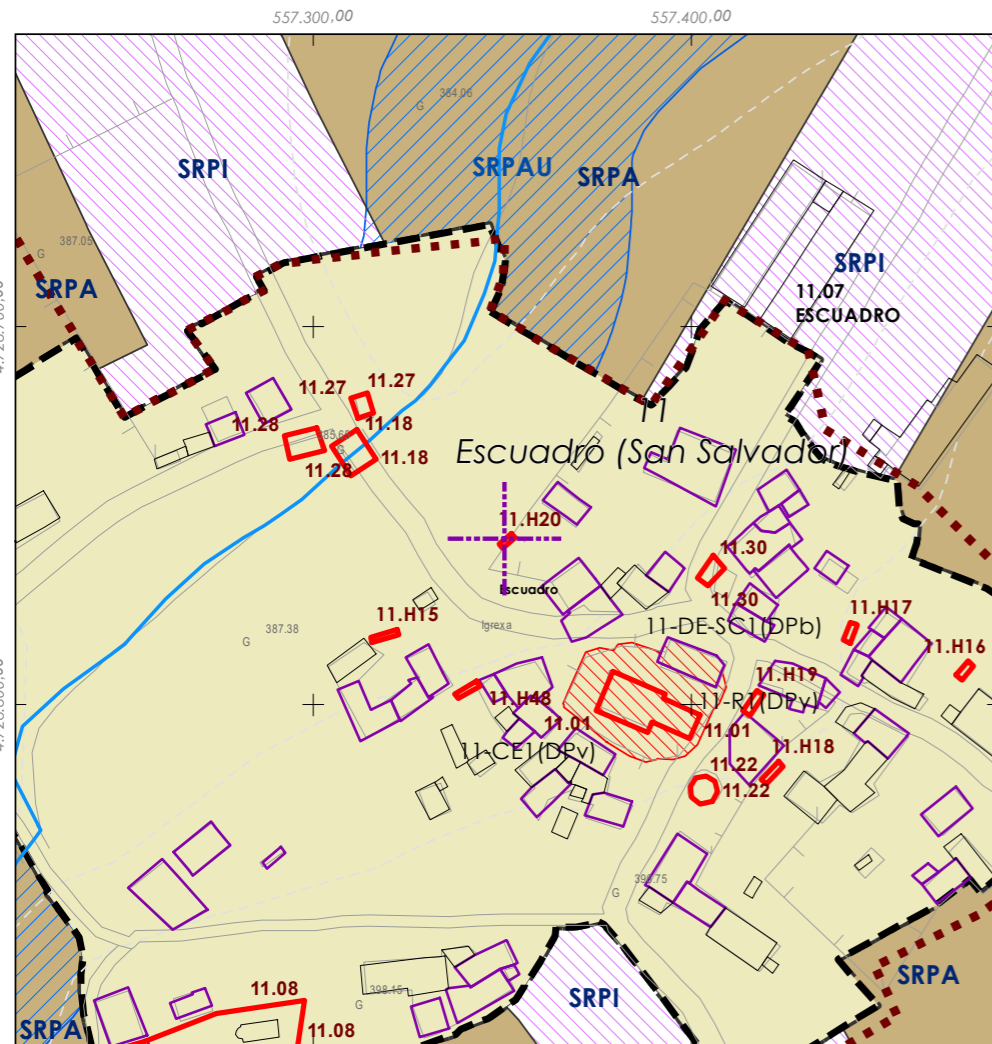
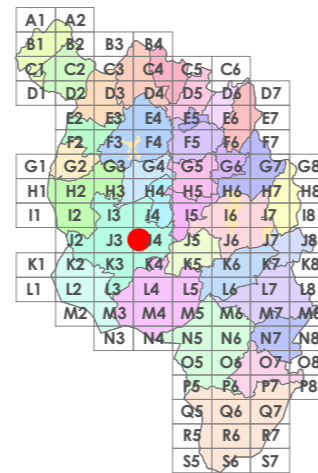
Código do elemento: **11.H20**

Página 173 de 514

Denominación: **Hórreo**  
Localización: **Escuadro**  
Parroquia: **Escuadro (San Salvador)**

Coordenadas UTM:  
UTM X: 557351 / UTM Y: 4726640  
Sistema de coordenadas:  
Proyección: (U.T.M.) European Datum 1950 Zona 29N  
Unidades: metros

**Descrición do ben:**  
Hórreo con cuberta de tella a dúas augas rematada nos extremos mediante cruz e pináculo de base cadrada. Costais formados por doelas de pedra e cerramento de ladrillo sobre cepas de pedra.



- Delimitación PARROQUIAL**
- Abades (Santa María)
  - Ansemil (San Pedro)
  - Breixa (Santiago)
  - Carboeiro (Santa María)
  - Cervaña (San Salvador)
  - Chapa (San Cibrao)
  - Cira (Santa Baia)
  - Cortegada (Santa María)
  - Dornelas (San Martiño)
  - Escuadro (San Salvador)
  - Fiestras (San Martiño)
  - Graba (San Miguel)
  - Lamela (San Miguel)
  - Laro (San Salvador)
  - Manduas (San Tirso)
  - Margaride (San Fiz)
  - Martixe (San Cristovo)
  - Moalde (San Mamede)
  - Negreiros (San Martiño)
  - O Castro (San Mamede)
  - Oleiros (San Miguel)
  - Parada (Santo Tomé)
  - Pazos (San Martiño)
  - Piñeiro (San Xiao)
  - Ponte (San Miguel)
  - Refoxos (San Paio)
  - Rellas (San Martiño)
  - Saídres (San Xoán)
  - Siador (San Miguel)
  - Silleda (Santa Baia)
  - Taboada (Santiago)
  - Vilar (San Martiño)
  - Xestoso (Santa María)



**CLASIFICACIÓN DO SOLO**

- Delimitación de Solo Urbano
- SNR
- SRPI
- SUD
- SRPO
- SRPAU
- SRPPC
- SRPPX
- SRPEN
- SRPA
- SPRF

**PATRIMONIO CULTURAL**

- Patrimonio Cultural
- Contorno de protección
- BIC
- CPX - Contorno de protección de Xacemento
- \*\*\* Camiño Real
- Camiño de Santiago
- Patrimonio Arqueolóxico (ZPI)
- Patrimonio Arqueolóxico (ZPI)
- API - Área de Protección Integral





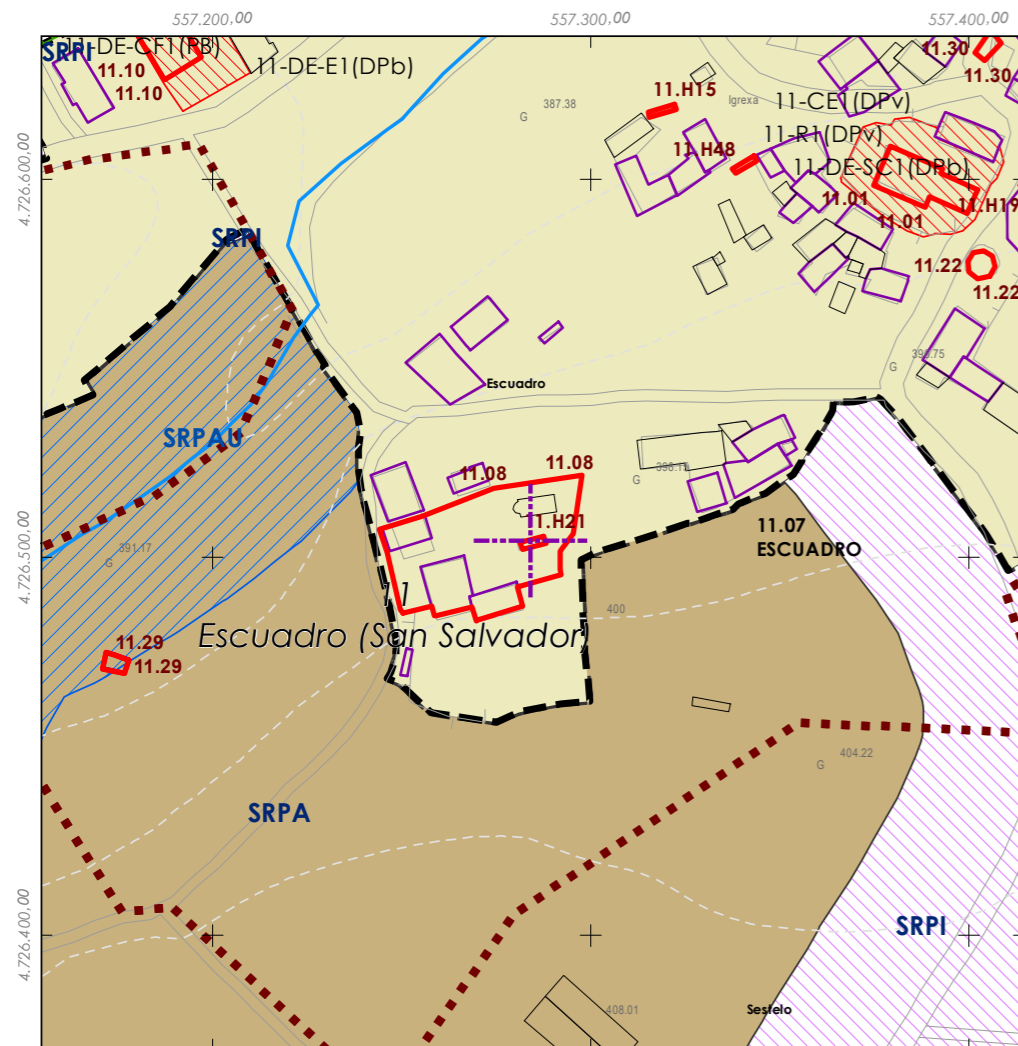
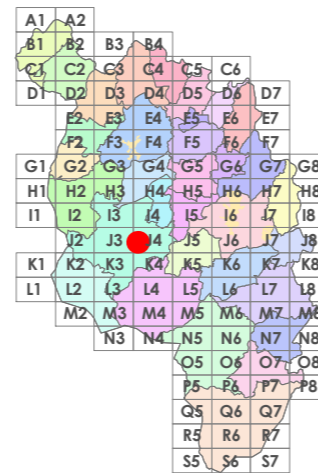
Código do elemento: **11.H21**

Página 174 de 514

Denominación: **Hórreo**  
Localización: **Escuadro**  
Parroquia: **Escuadro (San Salvador)**

Coordenadas UTM:  
UTM X: 557285 / UTM Y: 4726500  
Sistema de coordenadas:  
Proxección: (U.T.M.) European Datum 1950 Zona 29N  
Unidades: metros

**Descrición do ben:**  
Hórreo con cuberta de tella a dúas augas rematada nos extremos mediante cruz e pináculo de base cadrada. Costais formados por faixas, doelas e vigas de madeira sobre cepas de pedra.



- Delimitación PARROQUIAL**
- Abades (Santa María)
  - Ansemil (San Pedro)
  - Breixa (Santiago)
  - Carboeiro (Santa María)
  - Cervaña (San Salvador)
  - Chapa (San Cibrao)
  - Cira (Santa Baia)
  - Cortegada (Santa María)
  - Dornelas (San Martiño)
  - Escuadro (San Salvador)
  - Fiestras (San Martiño)
  - Graba (San Miguel)
  - Lamela (San Miguel)
  - Laro (San Salvador)
  - Manduas (San Tirso)
  - Margaride (San Fiz)
  - Martixe (San Cristovo)
  - Moalde (San Mamede)
  - Negreiros (San Martiño)
  - O Castro (San Mamede)
  - Oleiros (San Miguel)
  - Parada (Santo Tomé)
  - Pazos (San Martiño)
  - Piñeiro (San Xiao)
  - Ponte (San Miguel)
  - Refoxos (San Paio)
  - Rellas (San Martiño)
  - Saídres (San Xoán)
  - Siador (San Miguel)
  - Silleda (Santa Baia)
  - Taboada (Santiago)
  - Vilar (San Martiño)
  - Xestoso (Santa María)



- CLASIFICACIÓN DO SOLO**
- Delimitación de Solo Urbano
  - SNR
  - SRPI
  - SUD
  - SRPO
  - SRPAU
  - SRPPC
  - SRPPX
  - SRPEN
  - SRPA
  - SRPF

- PATRIMONIO CULTURAL**
- Patrimonio Cultural
  - Contorno de protección
  - BIC
  - CPX - Contorno de protección de Xacemento
  - Camión Real
  - Camión de Santiago
- Patrimonio Arqueolóxico (ZPI)**
- Patrimonio Arqueolóxico (ZPI)
  - API - Área de Protección Integral





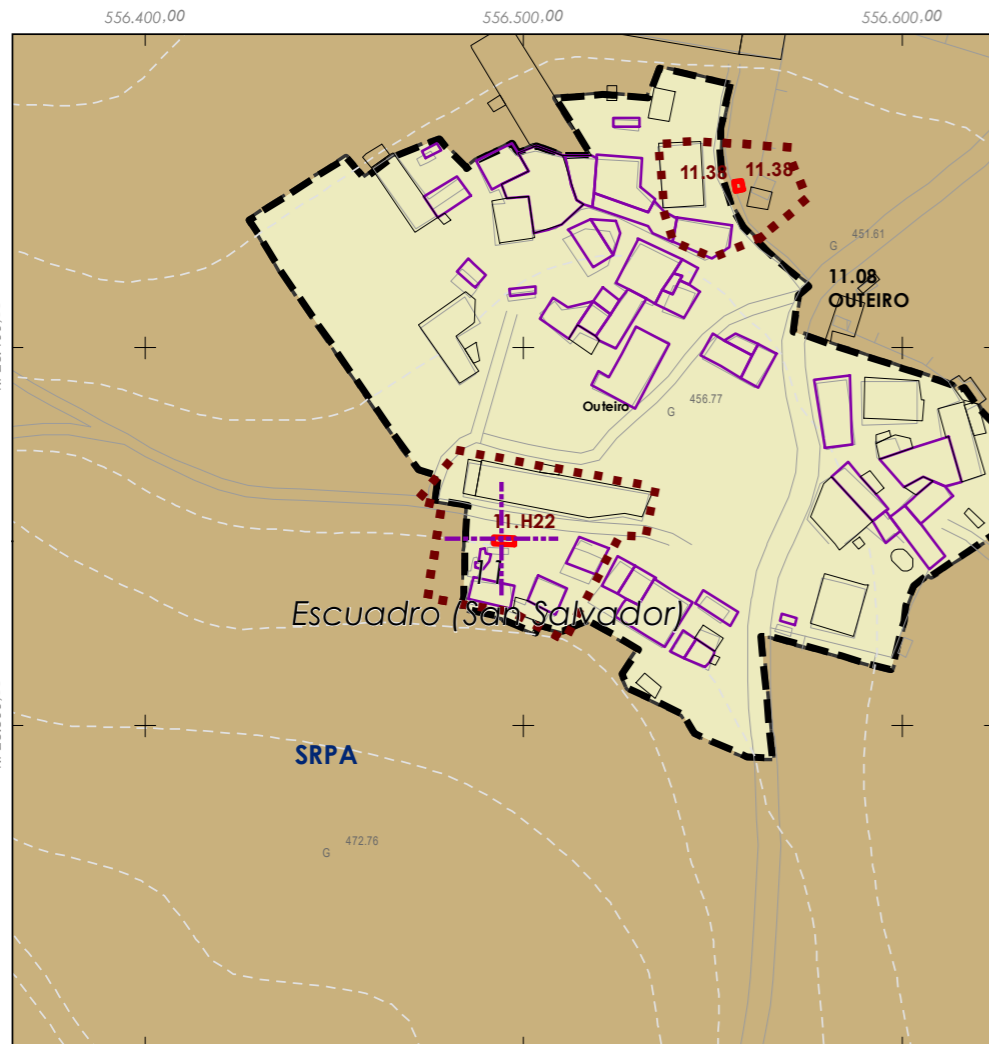
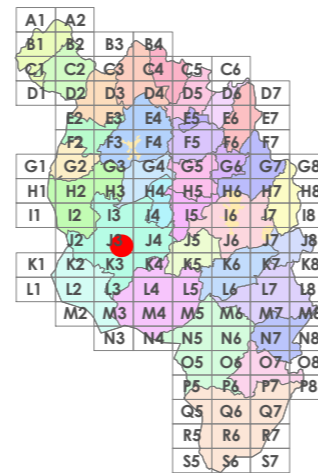
Código do elemento: **11.H22**

Página 175 de 514

Denominación: **Hórreo**  
Localización: **Outeiro**  
Parroquia: **Escuadro (San Salvador)**

Coordenadas UTM:  
UTM X: 556495 / UTM Y: 4726350  
Sistema de coordenadas:  
Proxección: (U.T.M.) European Datum 1950 Zona 29N  
Unidades: metros

**Descrición do ben:**  
Hórreo con cuberta de tella a dúas augas rematada nos extremos mediante cruz e pináculo de base cadrada. Estrutura e cerramento de formigón sobre basamento pechado.



- Delimitación PARROQUIAL**
- Abades (Santa María)
  - Ansemil (San Pedro)
  - Breixa (Santiago)
  - Carboeiro (Santa María)
  - Cervaña (San Salvador)
  - Chapa (San Cibrao)
  - Cira (Santa Baia)
  - Cortegada (Santa María)
  - Dornelas (San Martiño)
  - Escuadro (San Salvador)
  - Fiestras (San Martiño)
  - Graba (San Miguel)
  - Lamela (San Miguel)
  - Laro (San Salvador)
  - Manduas (San Tirso)
  - Margaride (San Fiz)
  - Martixe (San Cristovo)
  - Moalde (San Mamede)
  - Negreiros (San Martiño)
  - O Castro (San Mamede)
  - Oleiros (San Miguel)
  - Parada (Santo Tomé)
  - Pazos (San Martiño)
  - Piñeiro (San Xiao)
  - Ponte (San Miguel)
  - Refoxos (San Paio)
  - Rellas (San Martiño)
  - Saídres (San Xoán)
  - Siador (San Miguel)
  - Silleda (Santa Baia)
  - Taboada (Santiago)
  - Vilar (San Martiño)
  - Xestoso (Santa María)



**CLASIFICACIÓN DO SOLO**

- Delimitación de Solo Urbano
- SNR
- SRPI
- SUD
- SRPO
- SRPAU
- SRPPC
- SRPPX
- SRPEN
- SRPA
- SPRF

**PATRIMONIO CULTURAL**

- Patrimonio Cultural
- Contorno de protección
- BIC
- CPX - Contorno de protección de Xacemento
- Camión Real
- Camión de Santiago
- Patrimonio Arqueolóxico (ZPI)
- Patrimonio Arqueolóxico (ZPI)
- API - Área de Protección Integral





Código do elemento: **11.H23**

Página 176 de 514

Denominación:

**Hórreo**

Coordenadas UTM:

UTM X: 558397 / UTM Y: 4726370

Localización:

**A Penadauga**

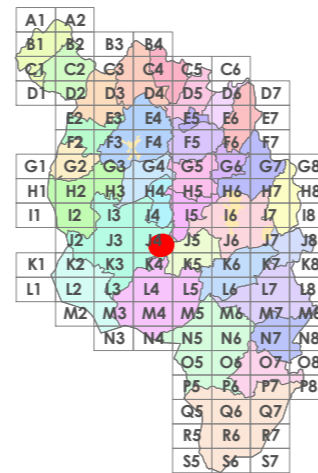
Parroquia:

**Escuadro (San Salvador)**

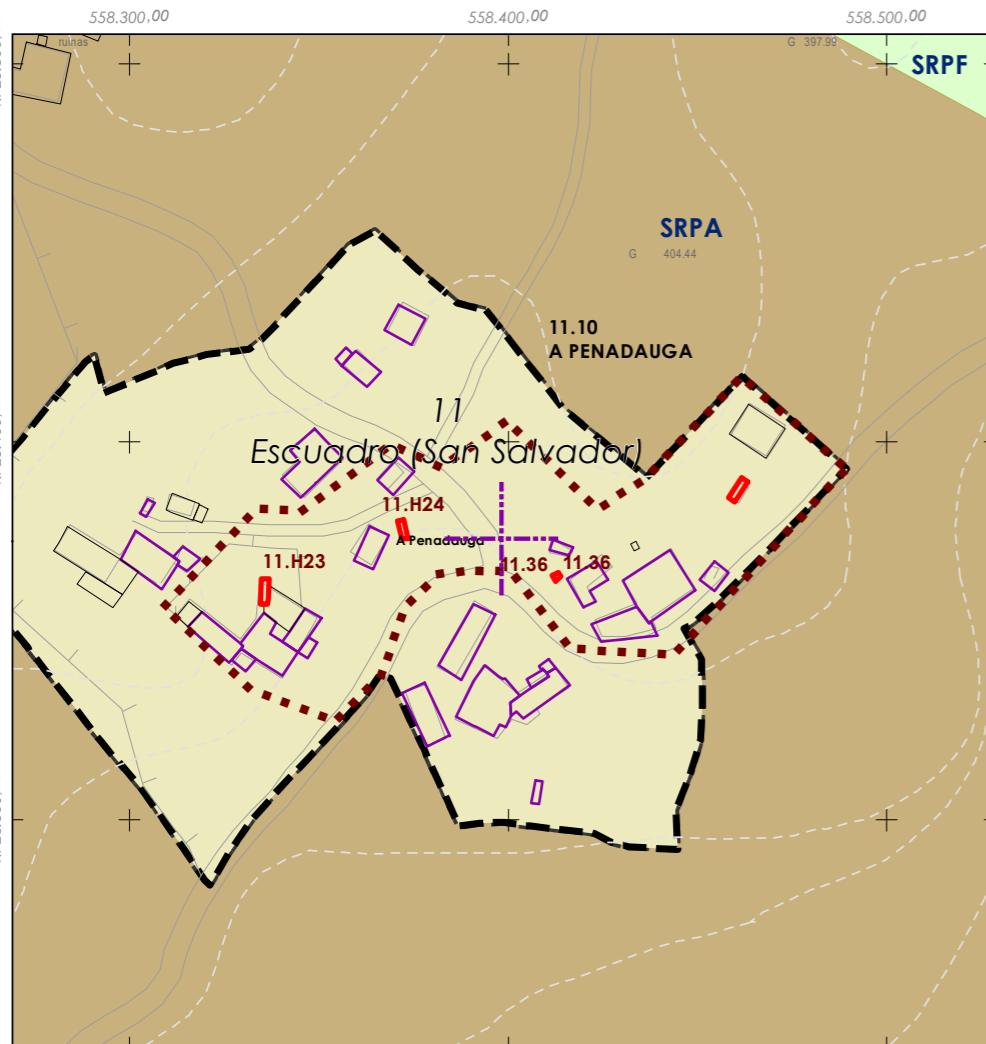
Sistema de coordenadas:  
Proxección: (U.T.M.) European Datum 1950 Zona 29N  
Unidades: metros

Descrición do ben:

Hórreo con cuberta de tella a dúas augas rematada nos extremos mediante cruz e pináculo de base cadrada. Costais formados por faixas, doelas e vigas de madeira sobre cepas de pedra.



- Delimitación PARROQUIAL**
- Abades (Santa María)
  - Ansemil (San Pedro)
  - Breixa (Santiago)
  - Carboeiro (Santa María)
  - Cervaña (San Salvador)
  - Chapa (San Cibrao)
  - Cira (Santa Baia)
  - Cortegada (Santa María)
  - Dornelas (San Martiño)
  - Escuadro (San Salvador)
  - Fiestras (San Martiño)
  - Graba (San Miguel)
  - Lamela (San Miguel)
  - Laro (San Salvador)
  - Manduas (San Tirso)
  - Margaride (San Fiz)
  - Martixe (San Cristovo)
  - Moalde (San Mamede)
  - Negreiros (San Martiño)
  - O Castro (San Mamede)
  - Oleiros (San Miguel)
  - Parada (Santo Tomé)
  - Pazos (San Martiño)
  - Piñeiro (San Xiao)
  - Ponte (San Miguel)
  - Refoxos (San Paio)
  - Rellas (San Martiño)
  - Saídres (San Xoán)
  - Siador (San Miguel)
  - Silleda (Santa Baia)
  - Taboada (Santiago)
  - Vilar (San Martiño)
  - Xestoso (Santa María)



**CLASIFICACIÓN DO SOLO**

- Delimitación de Solo Urbano
- SNR
- SRPI
- SUD
- SRPO
- SRPAU
- SRPPC
- SRPPX
- SRPEN
- SRPA
- SRPF

**PATRIMONIO CULTURAL**

- Patrimonio Cultural
- Contorno de protección
- BIC
- CPX - Contorno de protección de Xacemento
- Camión Real
- Camión de Santiago
- Patrimonio Arqueolóxico (ZPI)
- Patrimonio Arqueolóxico (ZPI)
- API - Área de Protección Integral





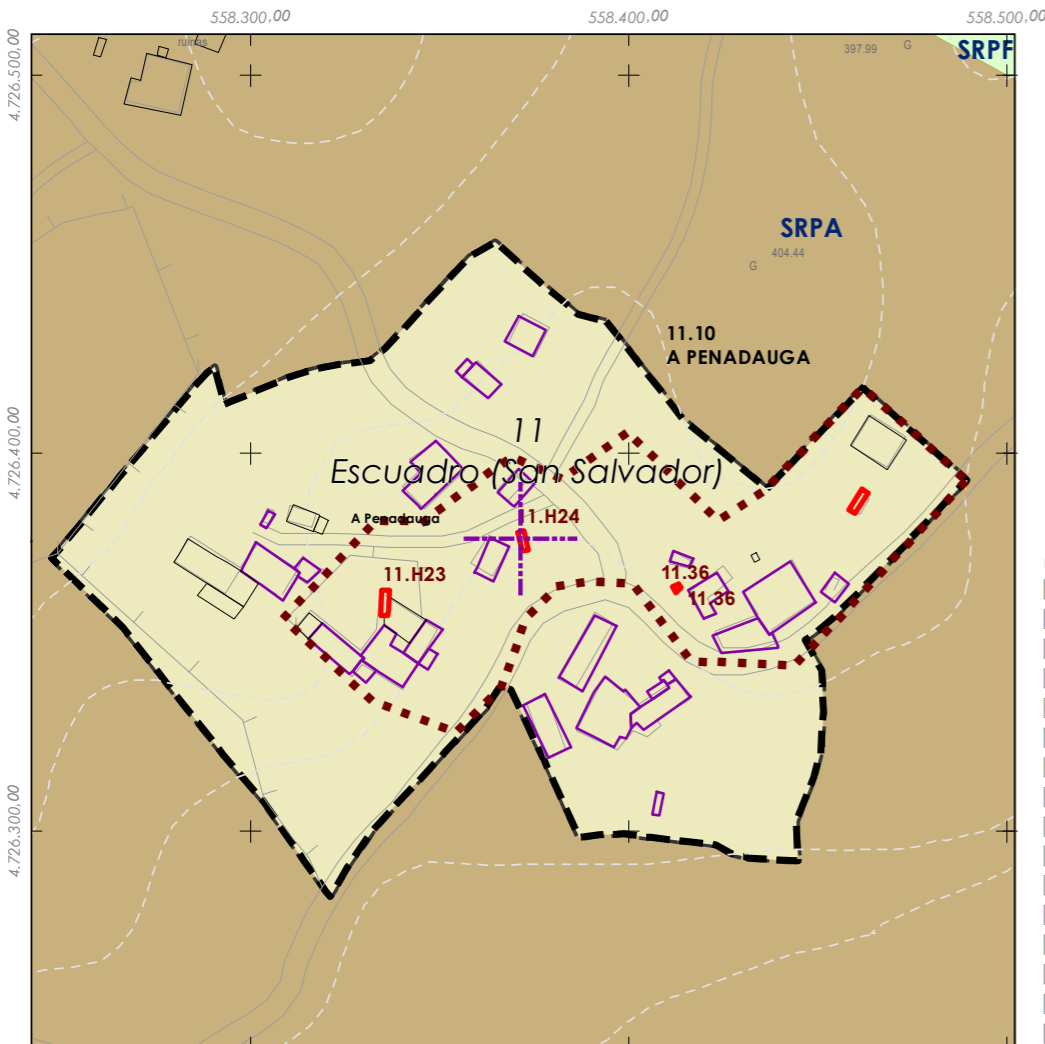
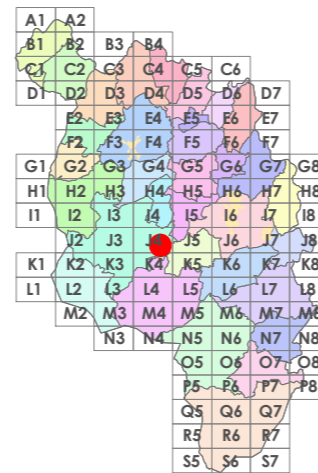
Código do elemento: **11.H24**

Página 177 de 514

Denominación:  
**Hórreo**  
Localización: **A Penadauga**  
Parroquia: **Escuadro (San Salvador)**

Coordenadas UTM:  
UTM X: 558372 / UTM Y: 4726380  
Sistema de coordenadas:  
Proxección: (U.T.M.) European Datum 1950 Zona 29N  
Unidades: metros

**Descrición do ben:**  
Hórreo con cuberta de tella a dúas augas rematada nos extremos mediante cruz e pináculo de base cadrada. Costais formados por faixas, doelas e vigas de madeira sobre cepas de pedra.



- Delimitación PARROQUIAL**
- Abades (Santa María)
  - Ansemil (San Pedro)
  - Breixa (Santiago)
  - Carboeiro (Santa María)
  - Cervaña (San Salvador)
  - Chapa (San Cibrao)
  - Cira (Santa Baia)
  - Cortegada (Santa María)
  - Dornelas (San Martiño)
  - Escuadro (San Salvador)
  - Fiestras (San Martiño)
  - Graba (San Miguel)
  - Lamela (San Miguel)
  - Laro (San Salvador)
  - Manduas (San Tirso)
  - Margaride (San Fiz)
  - Martixe (San Cristovo)
  - Moalde (San Mamede)
  - Negreiros (San Martiño)
  - O Castro (San Mamede)
  - Oleiros (San Miguel)
  - Parada (Santo Tomé)
  - Pazos (San Martiño)
  - Piñeiro (San Xiao)
  - Ponte (San Miguel)
  - Refoxos (San Paio)
  - Rellas (San Martiño)
  - Saídres (San Xoán)
  - Siador (San Miguel)
  - Silleda (Santa Baia)
  - Taboada (Santiago)
  - Vilar (San Martiño)
  - Xestoso (Santa María)



**CLASIFICACIÓN DO SOLO**

- Delimitación de Solo Urbano**
- SRPAU
  - SNR
  - SRPI
  - SUD
  - SRPO
  - SRPPC
  - SRPPX
  - SRPEN
  - SRPA
  - SRPF

**PATRIMONIO CULTURAL**

- Patrimonio Cultural
- Contorno de protección
- BIC
- CPX - Contorno de protección de Xacemento
- Camión Real
- Camión de Santiago
- Patrimonio Arqueolóxico (ZPI)**
- Patrimonio Arqueolóxico (ZPI)
- API - Área de Protección Integral







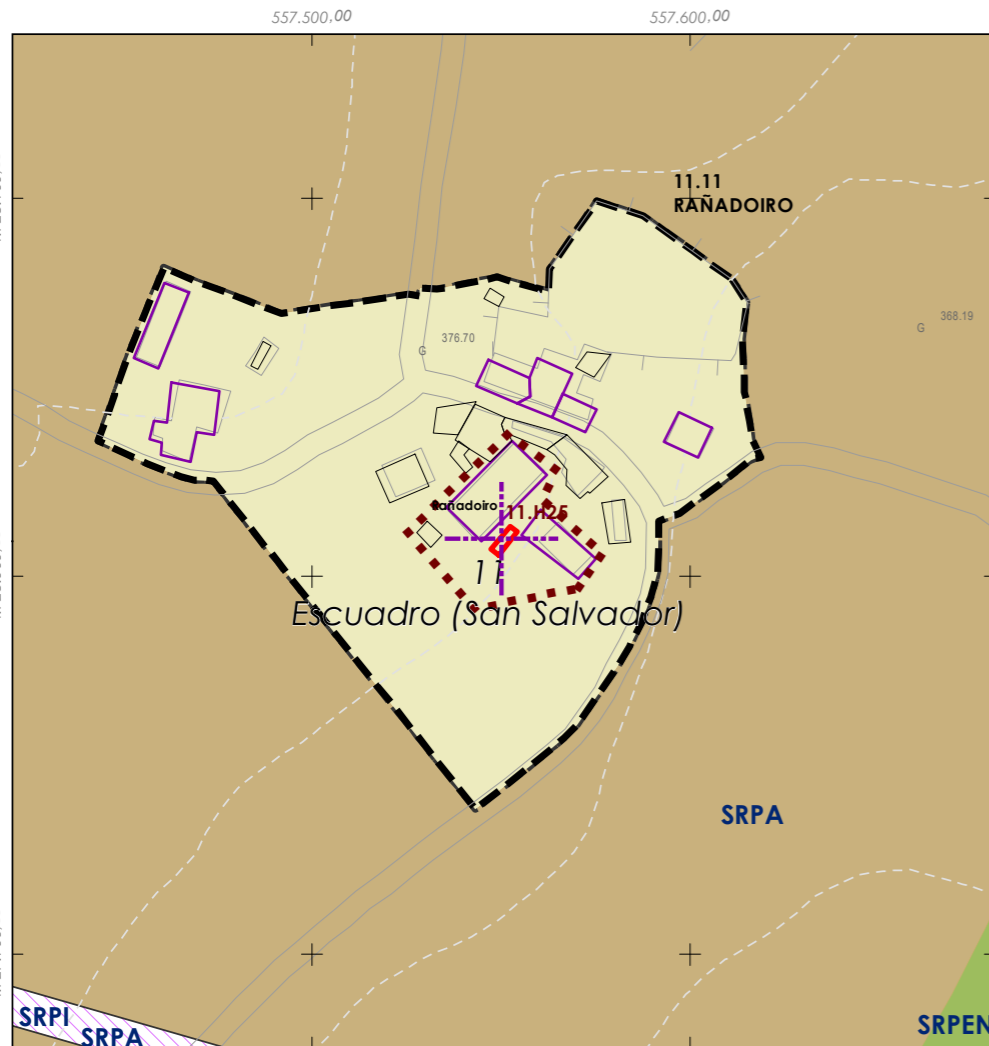
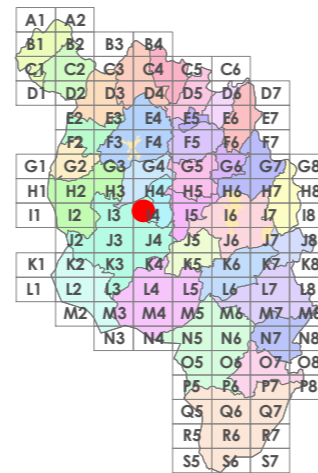
Código do elemento: **11.H25**

Página 178 de 514

Denominación: **Hórreo**  
Localización: **Rañadoiro**  
Parroquia: **Escuadro (San Salvador)**

Coordenadas UTM:  
UTM X: 557551 / UTM Y: 4728010  
Sistema de coordenadas:  
Proxección: (U.T.M.) European Datum 1950 Zona 29N  
Unidades: metros

**Descrición do ben:**  
Hórreo con cuberta de tella a dúas augas rematada nos extremos mediante cruz e pináculo de base cadrada. Costais formados por faixas, doelas e vigas de madeira sobre cepas de pedra embebidas en cerramento de formigón.



- Delimitación PARROQUIAL**
- Abades (Santa María)
  - Ansemil (San Pedro)
  - Breixa (Santiago)
  - Carboeiro (Santa María)
  - Cervaña (San Salvador)
  - Chapa (San Cibrao)
  - Cira (Santa Baia)
  - Cortegada (Santa María)
  - Dornelas (San Martiño)
  - Escuadro (San Salvador)
  - Fiestras (San Martiño)
  - Graba (San Miguel)
  - Lamela (San Miguel)
  - Laro (San Salvador)
  - Manduas (San Tirso)
  - Margaride (San Fiz)
  - Martixe (San Cristovo)
  - Moalde (San Mamede)
  - Negreiros (San Martiño)
  - O Castro (San Mamede)
  - Oleiros (San Miguel)
  - Parada (Santo Tomé)
  - Pazos (San Martiño)
  - Piñeiro (San Xiao)
  - Ponte (San Miguel)
  - Refoxos (San Paio)
  - Rellas (San Martiño)
  - Saídres (San Xoán)
  - Siador (San Miguel)
  - Silleda (Santa Baia)
  - Taboada (Santiago)
  - Vilar (San Martiño)
  - Xestoso (Santa María)

- E 1:5.000**
- CLASIFICACIÓN DO SOLO**
- Delimitación de Solo Urbano
  - SNR
  - SRPI
  - SUD
  - SRPO
  - SRPAU
  - SRPPC
  - SRPPX
  - SRPEN
  - SRPA
  - SPRF
- PATRIMONIO CULTURAL**
- Patrimonio Cultural
  - Contorno de protección
  - BIC
  - CPX - Contorno de protección de Xacemento
  - Camión Real
  - Camión de Santiago
- Patrimonio Arqueolóxico (ZPI)**
- Patrimonio Arqueolóxico (ZPI)
  - API - Área de Protección Integral





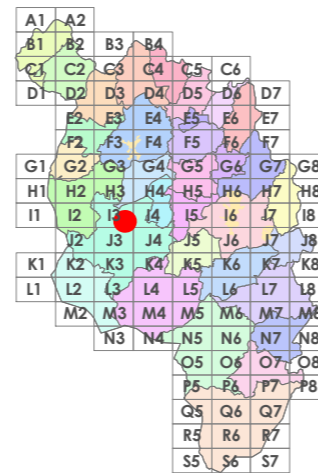
Código do elemento: **11.H26**

Página 179 de 514

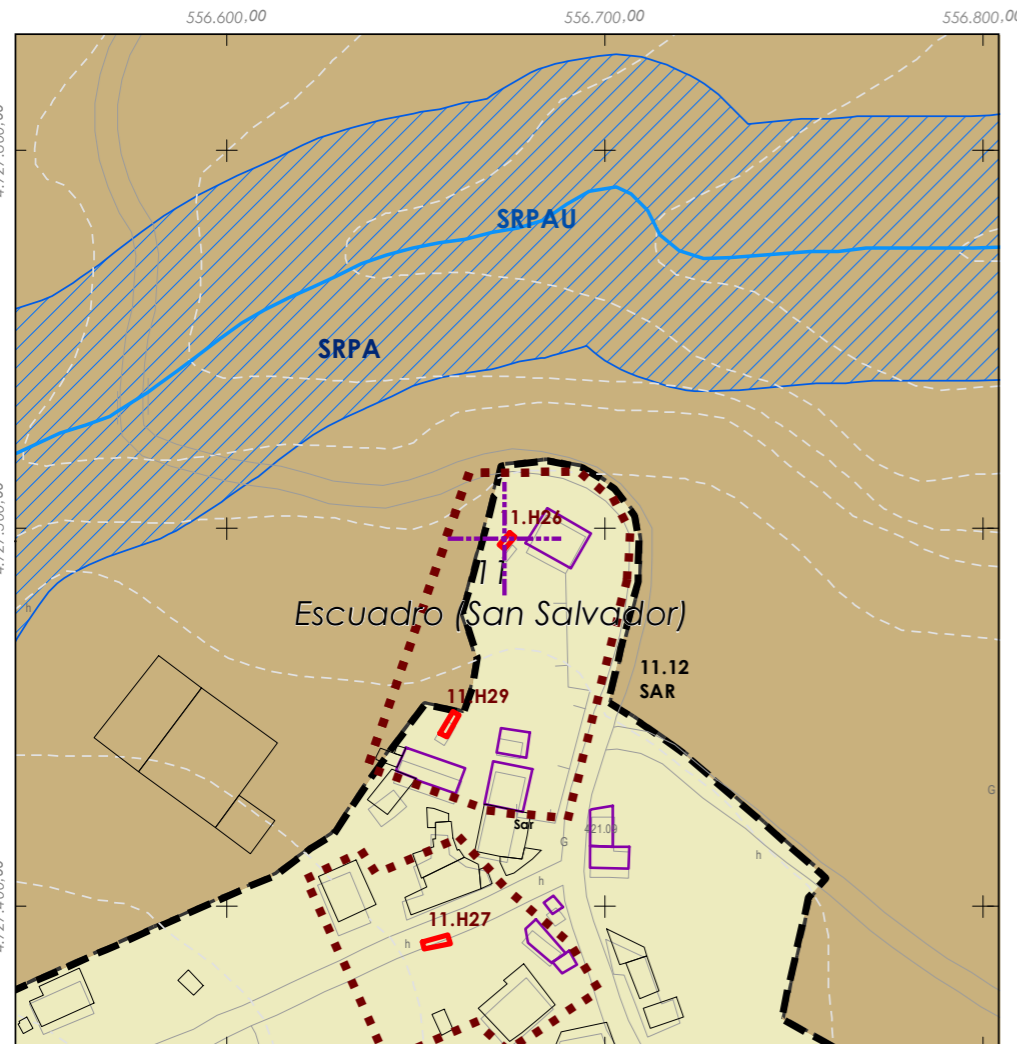
Denominación:  
**Hórreo**  
Localización: **Sar**  
Parroquia: **Escuadro (San Salvador)**

Coordenadas UTM:  
UTM X: 556674 / UTM Y: 4727500  
Sistema de coordenadas:  
Proxección: (U.T.M.) European Datum 1950 Zona 29N  
Unidades: metros

**Descrición do ben:**  
Hórreo con cuberta de tella a dúas augas rematada nos extremos mediante cruz e pináculo de base cadrada. Costais formados por faixas, doelas e vigas de madeira sobre cepas de pedra.



- Delimitación PARROQUIAL**
- Abades (Santa María)
  - Ansemil (San Pedro)
  - Breixa (Santiago)
  - Carboeiro (Santa María)
  - Cervaña (San Salvador)
  - Chapa (San Cibrao)
  - Cira (Santa Baia)
  - Cortegada (Santa María)
  - Dornelas (San Martiño)
  - Escuadro (San Salvador)
  - Fiestras (San Martiño)
  - Graba (San Miguel)
  - Lamela (San Miguel)
  - Laro (San Salvador)
  - Manduas (San Tirso)
  - Margaride (San Fiz)
  - Martixe (San Cristovo)
  - Moalde (San Mamede)
  - Negreiros (San Martiño)
  - O Castro (San Mamede)
  - Oleiros (San Miguel)
  - Parada (Santo Tomé)
  - Pazos (San Martiño)
  - Piñeiro (San Xiao)
  - Ponte (San Miguel)
  - Refoxos (San Paio)
  - Rellas (San Martiño)
  - Saídres (San Xoán)
  - Siador (San Miguel)
  - Silleda (Santa Baia)
  - Taboada (Santiago)
  - Vilar (San Martiño)
  - Xestoso (Santa María)



**CLASIFICACIÓN DO SOLO**

- Delimitación de Solo Urbano
- SNR
- SRPI
- SUD
- SRPO
- SRPAU
- SRPPC
- SRPPX
- SRPEN
- SRPA
- SRPF

**PATRIMONIO CULTURAL**

- Patrimonio Cultural
- Contorno de protección
- BIC
- CPX - Contorno de protección de Xacemento
- \*\*\* Camiño Real
- Camiño de Santiago
- Patrimonio Arqueolóxico (ZPI)
- Patrimonio Arqueolóxico (ZPI)
- API - Área de Protección Integral





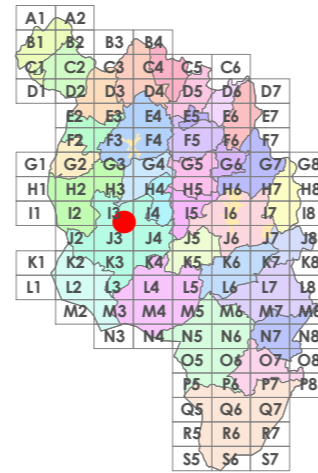
Código do elemento: **11.H27**

Página 180 de 514

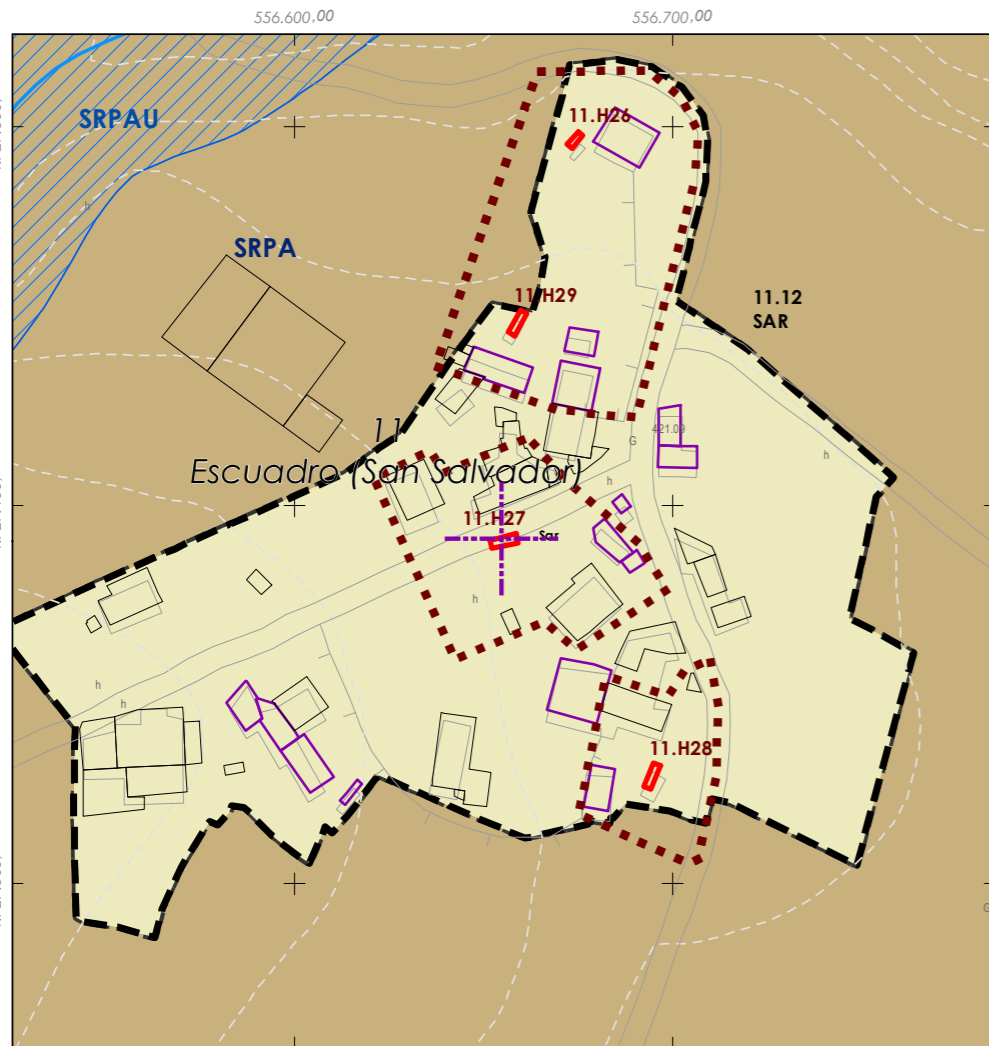
Denominación:  
**Hórreo**  
Localización: **Sar**  
Parroquia: **Escuadro (San Salvador)**

Coordenadas UTM:  
UTM X: 556655 / UTM Y: 4727390  
Sistema de coordenadas:  
Proxección: (U.T.M.) European Datum 1950 Zona 29N  
Unidades: metros

**Descrición do ben:**  
Hórreo con cuberta de tella a dúas augas rematada nos extremos mediante cruz e pináculo de base cadrada. Penais e doelas de pedra sen rematar o cerramento.



- Delimitación PARROQUIAL**
- Abades (Santa María)
  - Ansemil (San Pedro)
  - Breixa (Santiago)
  - Carboeiro (Santa María)
  - Cervaña (San Salvador)
  - Chapa (San Cibrao)
  - Cira (Santa Baia)
  - Cortegada (Santa María)
  - Dornelas (San Martiño)
  - Escuadro (San Salvador)
  - Fiestras (San Martiño)
  - Graba (San Miguel)
  - Lamela (San Miguel)
  - Laro (San Salvador)
  - Manduas (San Tirso)
  - Margaride (San Fiz)
  - Martixe (San Cristovo)
  - Moalde (San Mamede)
  - Negreiros (San Martiño)
  - O Castro (San Mamede)
  - Oleiros (San Miguel)
  - Parada (Santo Tomé)
  - Pazos (San Martiño)
  - Piñeiro (San Xiao)
  - Ponte (San Miguel)
  - Refoxos (San Paio)
  - Rellas (San Martiño)
  - Saídres (San Xoán)
  - Siador (San Miguel)
  - Silleda (Santa Baia)
  - Taboada (Santiago)
  - Vilar (San Martiño)
  - Xestoso (Santa María)



**CLASIFICACIÓN DO SOLO**

- Delimitación de Solo Urbano**
- SRPAU
  - SNR
  - SRPI
  - SUD
  - SRPO
  - SRPPC
  - SRPPX
  - SRPEN
  - SRPA
  - SRPF

**PATRIMONIO CULTURAL**

- Patrimonio Cultural
- Contorno de protección
- BIC
- CPX - Contorno de protección de Xacemento
- \*\*\* Camiño Real
- Camiño de Santiago
- Patrimonio Arqueolóxico (ZPI)**
- Patrimonio Arqueolóxico (ZPI)
- API - Área de Protección Integral





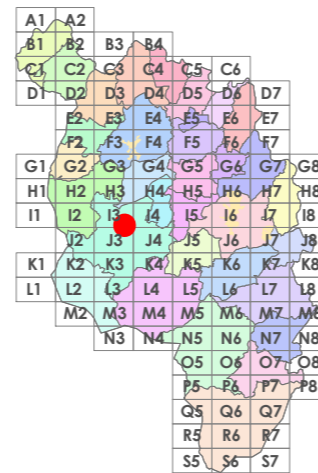
Código do elemento: **11.H28**

Página 181 de 514

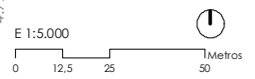
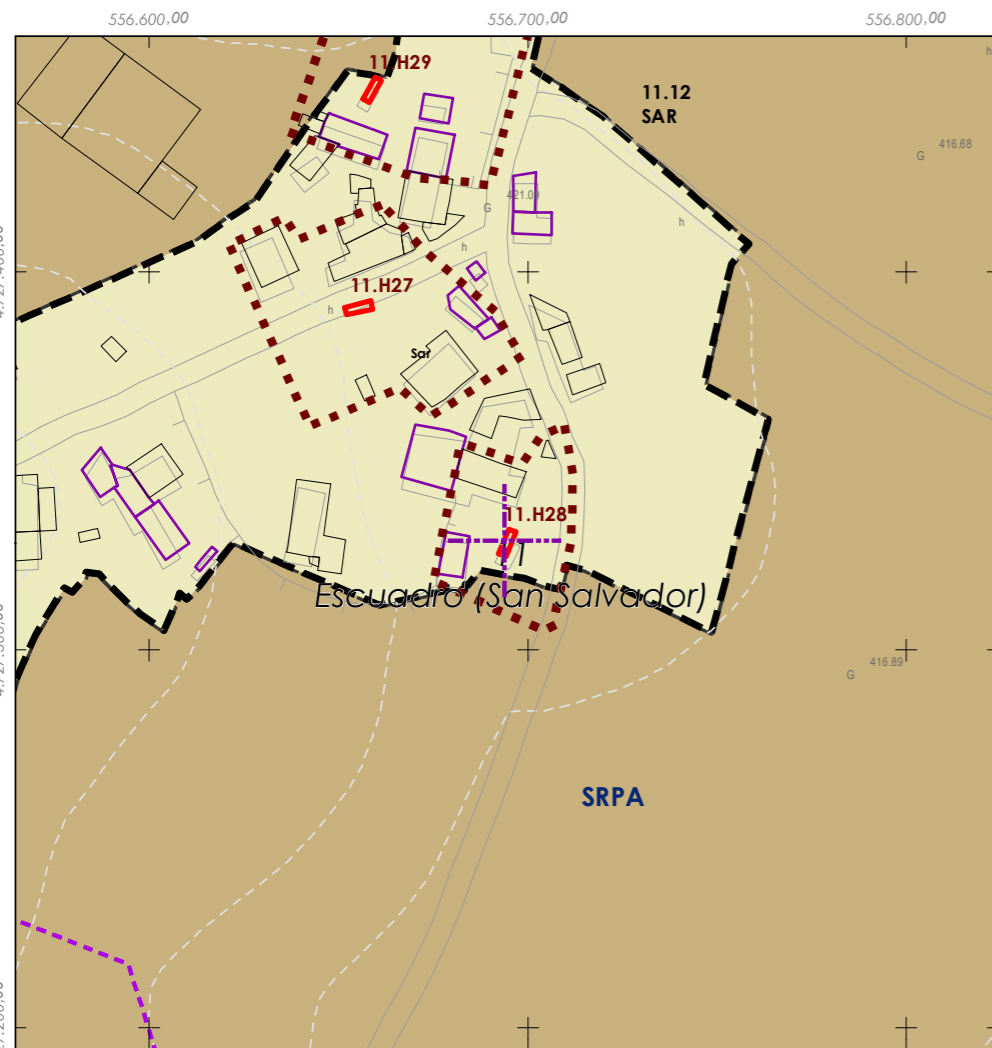
Denominación:  
**Hórreo**  
Localización: **Sar**  
Parroquia: **Escudero (San Salvador)**

Coordenadas UTM:  
UTM X: 556695 / UTM Y: 4727330  
Sistema de coordenadas:  
Proyección: (U.T.M.) European Datum 1950 Zona 29N  
Unidades: metros

**Descrición do ben:**  
Hórreo con cuberta de tella a dúas augas rematada nos extremos mediante cruz e pináculo de base cadrada. Costais formados por faixas, doelas e vigas de madeira sobre cepas de pedra.



- Delimitación PARROQUIAL**
- Abades (Santa María)
  - Ansemil (San Pedro)
  - Breixa (Santiago)
  - Carboeiro (Santa María)
  - Cervaña (San Salvador)
  - Chapa (San Cibrao)
  - Cira (Santa Baia)
  - Cortegada (Santa María)
  - Dornelas (San Martiño)
  - Escudero (San Salvador)
  - Fiestras (San Martiño)
  - Graba (San Miguel)
  - Lamela (San Miguel)
  - Laro (San Salvador)
  - Manduas (San Tirso)
  - Margaride (San Fiz)
  - Martixe (San Cristovo)
  - Moalde (San Mamede)
  - Negreiros (San Martiño)
  - O Castro (San Mamede)
  - Oleiros (San Miguel)
  - Parada (Santo Tomé)
  - Pazos (San Martiño)
  - Piñeiro (San Xiao)
  - Ponte (San Miguel)
  - Refoxos (San Paio)
  - Rellas (San Martiño)
  - Saídres (San Xoán)
  - Siador (San Miguel)
  - Silleda (Santa Baia)
  - Taboada (Santiago)
  - Vilar (San Martiño)
  - Xestoso (Santa María)



**CLASIFICACIÓN DO SOLO**

- Delimitación de Solo Urbano**
- SRPAU
  - SNR
  - SRPI
  - SUD
  - SRPO
  - SRPPC
  - SRPPX
  - SRPEN
  - SRPA
  - SPRF

**PATRIMONIO CULTURAL**

- Patrimonio Cultural
- Contorno de protección
- BIC
- CPX - Contorno de protección de Xacemento
- Camión Real
- Camión de Santiago
- Patrimonio Arqueolóxico (ZPI)
- Patrimonio Arqueolóxico (ZPI)
- API - Área de Protección Integral





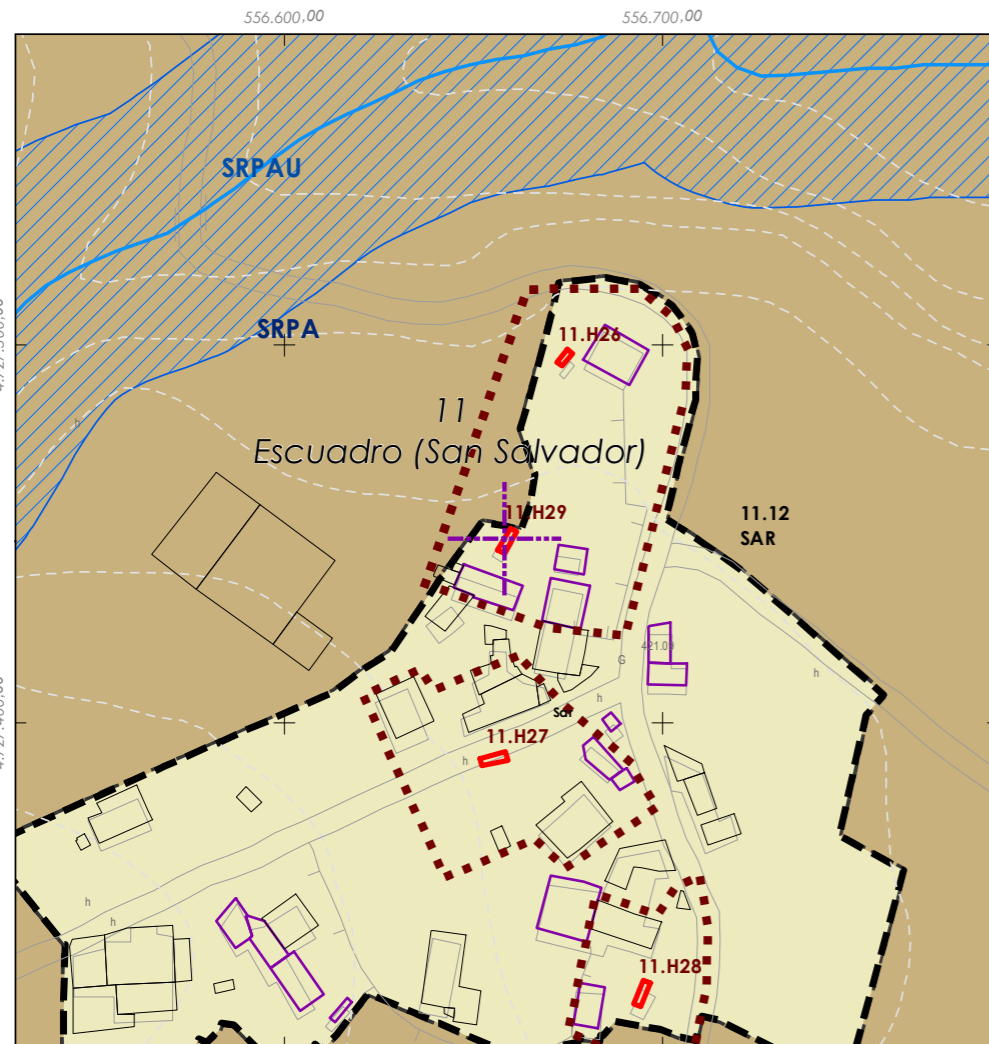
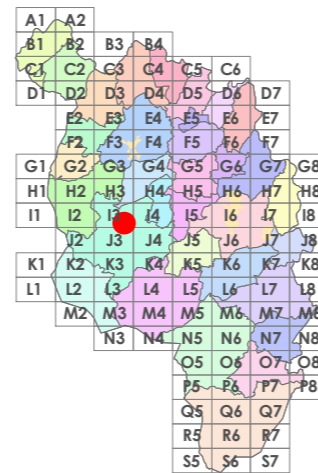
Código do elemento: **11.H29**

Página 182 de 514

Denominación:  
**Hórreo**  
Localización: **Sar**  
Parroquia: **Escuadro (San Salvador)**

Coordenadas UTM:  
UTM X: 556659 / UTM Y: 4727450  
Sistema de coordenadas:  
Proxección: (U.T.M.) European Datum 1950 Zona 29N  
Unidades: metros

**Descrición do ben:**  
Hórreo con cuberta de tella a dúas augas rematada nos extremos mediante cruz e pináculo de base cadrada. Costais formados por faixas, doelas e vigas de madeira sobre cepas de pedra.



- Delimitación PARROQUIAL**
- Abades (Santa María)
  - Ansemil (San Pedro)
  - Breixa (Santiago)
  - Carboeiro (Santa María)
  - Cervaña (San Salvador)
  - Chapa (San Cibrao)
  - Cira (Santa Baia)
  - Cortegada (Santa María)
  - Dornelas (San Martiño)
  - Escuadro (San Salvador)
  - Fiestras (San Martiño)
  - Graba (San Miguel)
  - Lamela (San Miguel)
  - Laro (San Salvador)
  - Manduas (San Tirso)
  - Margaride (San Fiz)
  - Martixe (San Cristovo)
  - Moalde (San Mamede)
  - Negreiros (San Martiño)
  - O Castro (San Mamede)
  - Oleiros (San Miguel)
  - Parada (Santo Tomé)
  - Pazos (San Martiño)
  - Piñeiro (San Xiao)
  - Ponte (San Miguel)
  - Refoxos (San Paio)
  - Rellas (San Martiño)
  - Saídres (San Xoán)
  - Siador (San Miguel)
  - Silleda (Santa Baia)
  - Taboada (Santiago)
  - Vilar (San Martiño)
  - Xestoso (Santa María)



**CLASIFICACIÓN DO SOLO**

- Delimitación de Solo Urbano
- SRPAU
- SNR
- SRPPC
- SNR
- SRPPX
- SRPI
- SRPEN
- SUD
- SRPA
- SRPO
- SPRF

**PATRIMONIO CULTURAL**

- Patrimonio Cultural
- Contorno de protección
- BIC
- CPX - Contorno de protección de Xacemento
- \*\*\* Camiño Real
- Camiño de Santiago
- Patrimonio Arqueolóxico (ZPI)
- Patrimonio Arqueolóxico (ZPI)
- API - Área de Protección Integral





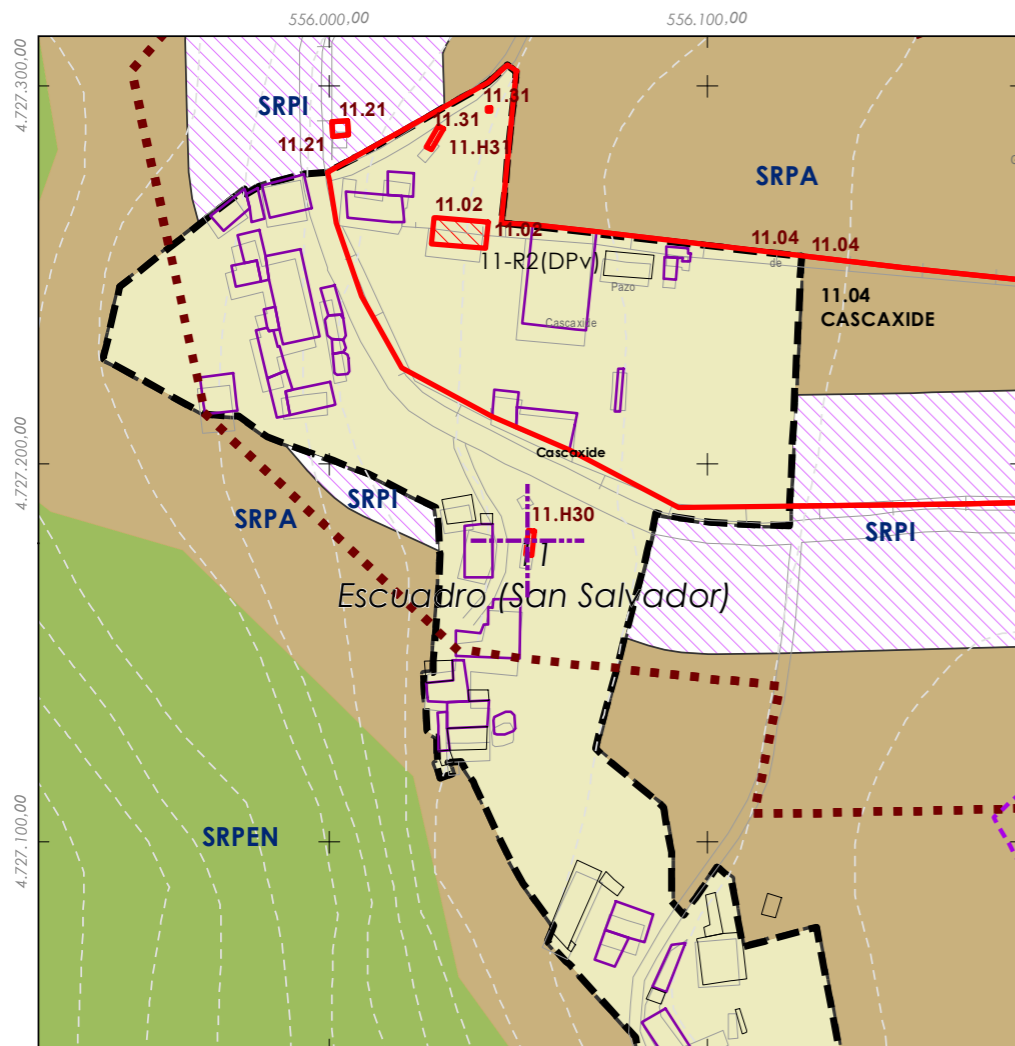
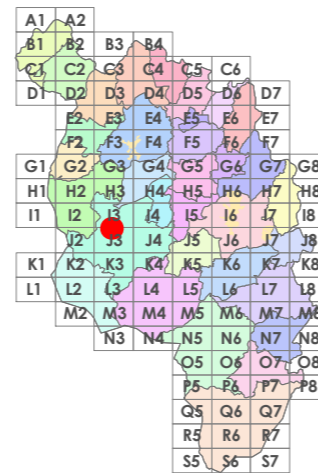
Código do elemento: **11.H30**

Página 183 de 514

Denominación:  
**Hórreo**  
Localización: **Cascaxide**  
Parroquia: **Escudro (San Salvador)**

Coordenadas UTM:  
UTM X: 556053 / UTM Y: 4727180  
Sistema de coordenadas:  
Proxección: (U.T.M.) European Datum 1950 Zona 29N  
Unidades: metros

**Descrición do ben:**  
Hórreo con cuberta de tella a dúas augas rematada nos extremos mediante cruz e pináculo de base cadrada. Costais formados por faixas, doelas e vigas de madeira sobre cepas de pedra.



- Delimitación PARROQUIAL**
- Abades (Santa María)
  - Ansemil (San Pedro)
  - Breixa (Santiago)
  - Carboeiro (Santa María)
  - Cervaña (San Salvador)
  - Chapa (San Cibrao)
  - Cira (Santa Baia)
  - Cortegada (Santa María)
  - Dornelas (San Martiño)
  - Escudro (San Salvador)
  - Fiestras (San Martiño)
  - Graba (San Miguel)
  - Lamela (San Miguel)
  - Laro (San Salvador)
  - Manduas (San Tirso)
  - Margaride (San Fiz)
  - Martixe (San Cristovo)
  - Moalde (San Mamede)
  - Negreiros (San Martiño)
  - O Castro (San Mamede)
  - Oleiros (San Miguel)
  - Parada (Santo Tomé)
  - Pazos (San Martiño)
  - Piñeiro (San Xiao)
  - Ponte (San Miguel)
  - Refoxos (San Paio)
  - Rellas (San Martiño)
  - Saídres (San Xoán)
  - Siador (San Miguel)
  - Silleda (Santa Baia)
  - Taboada (Santiago)
  - Vilar (San Martiño)
  - Xestoso (Santa María)

- E 1:5.000**
- 0 12.5 25 50 Metros
- CLASIFICACIÓN DO SOLO**
- Delimitación de Solo Urbano
  - SRPAU
  - SNR
  - SRPPC
  - SRPI
  - SUD
  - SRPO
  - SRPPX
  - SRPEN
  - SRPA
  - SPRF
- PATRIMONIO CULTURAL**
- Patrimonio Cultural
  - Contorno de protección
  - BIC
  - CPX - Contorno de protección de Xacemento
  - \*\*\* Camiño Real
  - Camiño de Santiago
- Patrimonio Arqueolóxico (ZPI)**
- Patrimonio Arqueolóxico (ZPI)
  - API - Área de Protección Integral



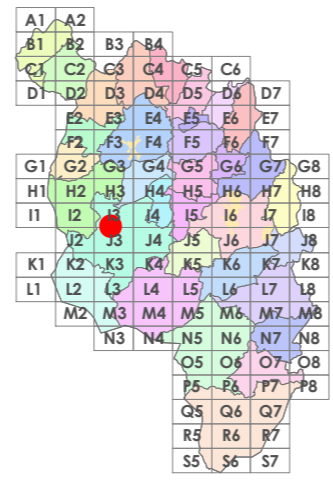
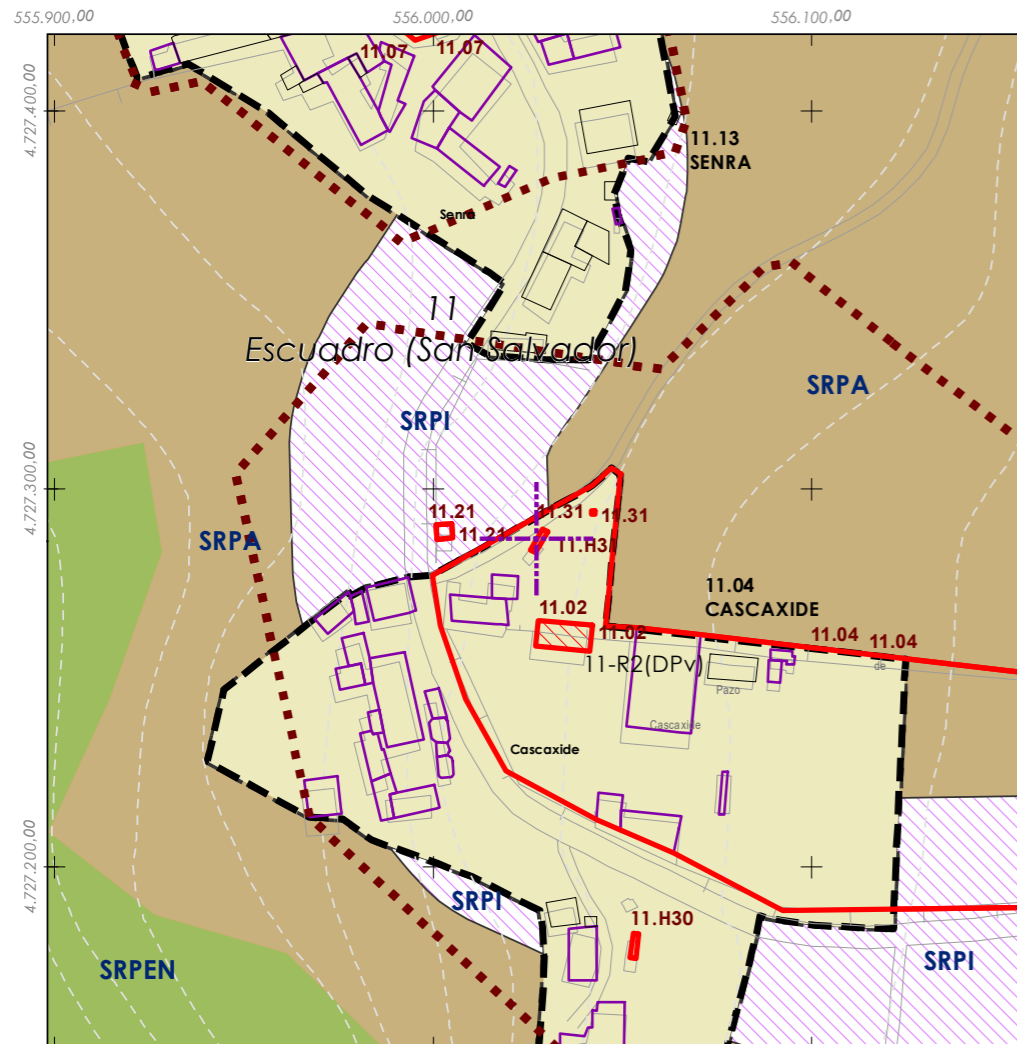


Código do elemento: **11.H31**

Denominación: **Hórreo**  
Localización: **Cascaxide**  
Parroquia: **Escuadro (San Salvador)**

Coordenadas UTM:  
UTM X: 556028 / UTM Y: 4727290  
Sistema de coordenadas:  
Proxección: (U.T.M.) European Datum 1950 Zona 29N  
Unidades: metros

**Descrición do ben:**  
Hórreo con cuberta de tella a dúas augas rematada nos extremos por pináculos de base cadrada. Costais formados por faixas, doelas e vigas de madeira sobre cepas de pedra.



- Delimitación PARROQUIAL**
- Abades (Santa María)
  - Ansemil (San Pedro)
  - Breixa (Santiago)
  - Carboeiro (Santa María)
  - Cervaña (San Salvador)
  - Chapa (San Cibrao)
  - Cira (Santa Baia)
  - Cortegada (Santa María)
  - Dornelas (San Martiño)
  - Escuadro (San Salvador)
  - Fiestras (San Martiño)
  - Graba (San Miguel)
  - Lamela (San Miguel)
  - Laro (San Salvador)
  - Manduas (San Tirso)
  - Margaride (San Fiz)
  - Martixe (San Cristovo)
  - Moalde (San Mamede)
  - Negreiros (San Martiño)
  - O Castro (San Mamede)
  - Oleiros (San Miguel)
  - Parada (Santo Tomé)
  - Pazos (San Martiño)
  - Piñeiro (San Xiao)
  - Ponte (San Miguel)
  - Refoxos (San Paio)
  - Rellas (San Martiño)
  - Saídres (San Xoán)
  - Siador (San Miguel)
  - Silleda (Santa Baia)
  - Taboada (Santiago)
  - Vilar (San Martiño)
  - Xestoso (Santa María)



- CLASIFICACIÓN DO SOLO**
- Delimitación de Solo Urbano
  - SNR
  - SRPI
  - SUD
  - SRPO
  - SRPAU
  - SRPPC
  - SRPPX
  - SRPEN
  - SRPA
  - SRPF

- PATRIMONIO CULTURAL**
- Patrimonio Cultural
  - Contorno de protección
  - BIC
  - CPX - Contorno de protección de Xacemento
  - Camión Real
  - Camión de Santiago
  - Patrimonio Arqueolóxico (ZPI)**
  - Patrimonio Arqueolóxico (ZPI)
  - API - Área de Protección Integral





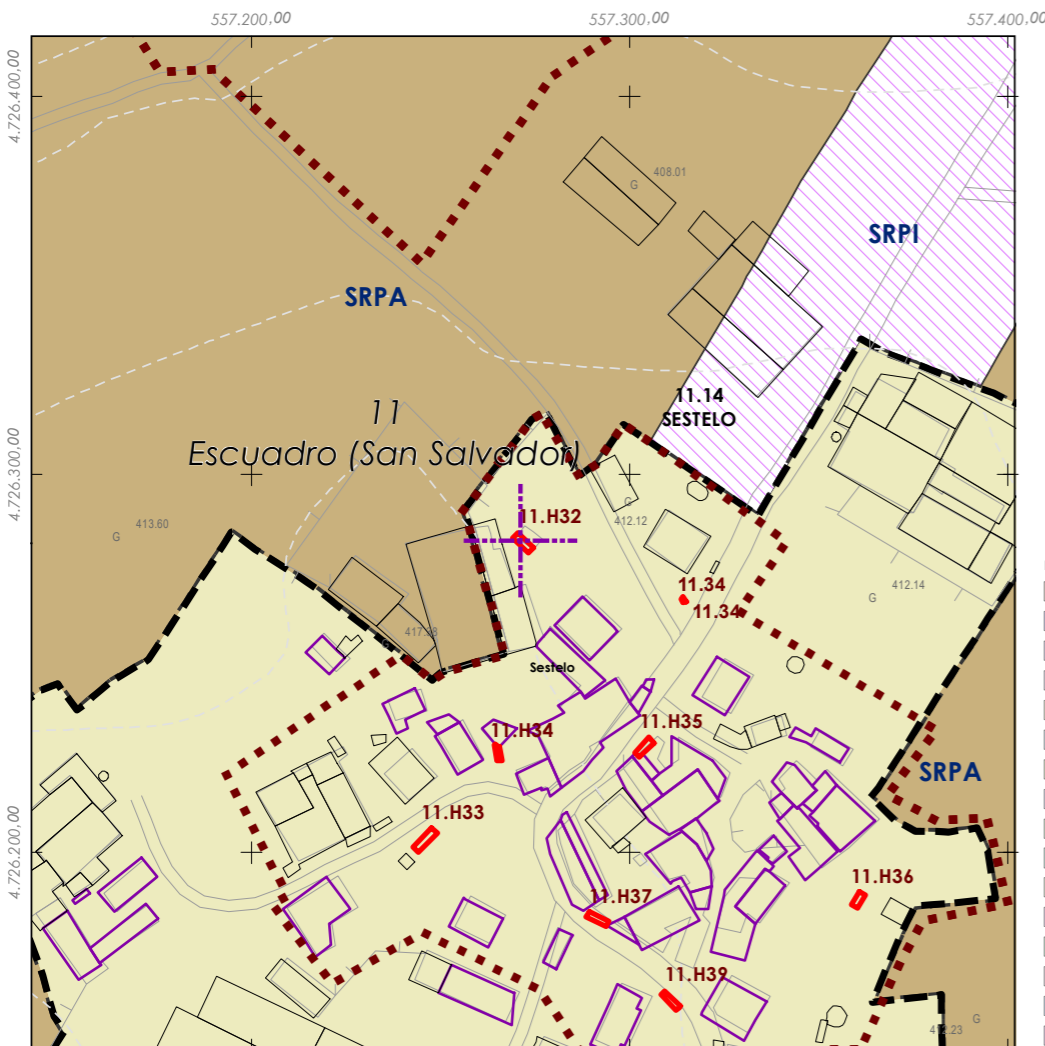
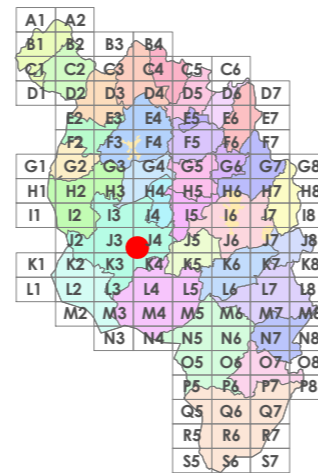
Código do elemento: **11.H32**

Página 185 de 514

Denominación:  
**Hórreo**  
Localización: **Sestelo**  
Parroquia: **Escudro (San Salvador)**

Coordenadas UTM:  
UTM X: 557272 / UTM Y: 4726280  
Sistema de coordenadas:  
Proxección: (U.T.M.) European Datum 1950 Zona 29N  
Unidades: metros

**Descrición do ben:**  
Hórreo con cuberta de tella a dúas augas rematada nos extremos mediante cruz e pináculo de base cadrada. Costais formados por faixas, doelas e vigas de madeira sobre cepas de pedra.



- Delimitación PARROQUIAL**
- Abades (Santa María)
  - Ansemil (San Pedro)
  - Breixa (Santiago)
  - Carboeiro (Santa María)
  - Cervaña (San Salvador)
  - Chapa (San Cibrao)
  - Cira (Santa Baia)
  - Cortegada (Santa María)
  - Dornelas (San Martiño)
  - Escudro (San Salvador)
  - Fiestras (San Martiño)
  - Graba (San Miguel)
  - Lamela (San Miguel)
  - Laro (San Salvador)
  - Manduas (San Tirso)
  - Margaride (San Fiz)
  - Martixe (San Cristovo)
  - Moalde (San Mamede)
  - Negreiros (San Martiño)
  - O Castro (San Mamede)
  - Oleiros (San Miguel)
  - Parada (Santo Tomé)
  - Pazos (San Martiño)
  - Piñeiro (San Xiao)
  - Ponte (San Miguel)
  - Refoxos (San Paio)
  - Rellas (San Martiño)
  - Saídres (San Xoán)
  - Siador (San Miguel)
  - Silleda (Santa Baia)
  - Taboada (Santiago)
  - Vilar (San Martiño)
  - Xestoso (Santa María)



**CLASIFICACIÓN DO SOLO**

- Delimitación de Solo Urbano
- SNR
- SRPAU
- SRPPC
- SRPPX
- SRPEN
- SRPI
- SRPA
- SUD
- SRPF
- SRPO

**PATRIMONIO CULTURAL**

- Patrimonio Cultural
- Contorno de protección
- BIC
- CPX - Contorno de protección de Xacemento
- \*\*\* Camiño Real
- Camiño de Santiago
- Patrimonio Arqueolóxico (ZPI)
- Patrimonio Arqueolóxico (ZPI)
- API - Área de Protección Integral







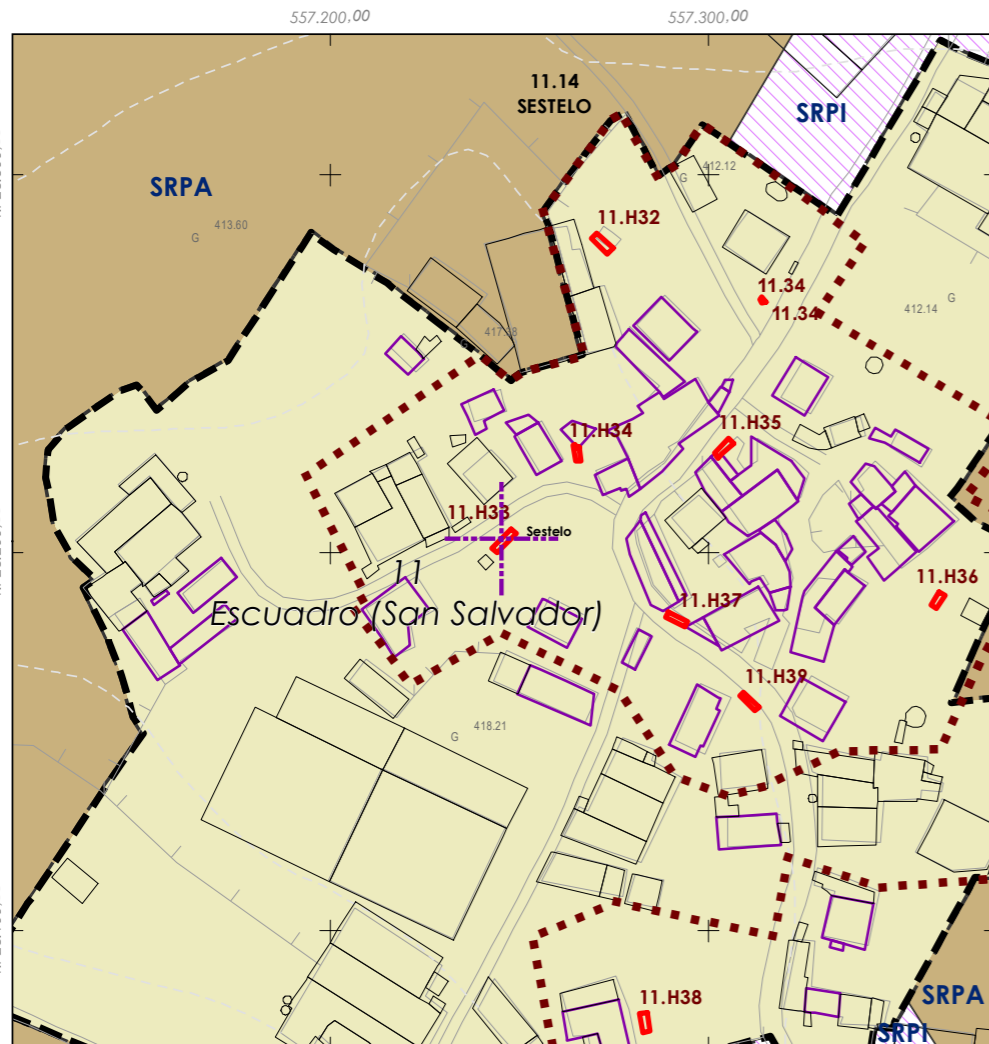
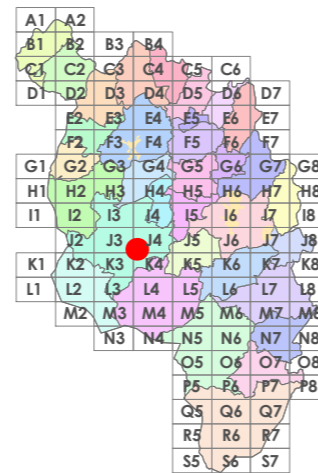
Código do elemento: **11.H33**

Página 186 de 514

Denominación: **Hórreo**  
Localización: **Sestelo**  
Parroquia: **Escuadro (San Salvador)**

Coordenadas UTM:  
UTM X: 557246 / UTM Y: 4726200  
Sistema de coordenadas:  
Proyección: U.T.M. European Datum 1950 Zona 29N  
Unidades: metros

**Descrición do ben:**  
Hórreo con cuberta de tella a dúas augas rematada nos extremos mediante cruz e pináculo de base cadrada. Costais formados por faixas, doelas e vigas de madeira sobre cepas de pedra.



- Delimitación PARROQUIAL**
- Abades (Santa María)
  - Ansemil (San Pedro)
  - Breixa (Santiago)
  - Carboeiro (Santa María)
  - Cervaña (San Salvador)
  - Chapa (San Cibrao)
  - Cira (Santa Baia)
  - Cortegada (Santa María)
  - Dornelas (San Martiño)
  - Escuadro (San Salvador)
  - Fiestras (San Martiño)
  - Graba (San Miguel)
  - Lamela (San Miguel)
  - Laro (San Salvador)
  - Manduas (San Tirso)
  - Margaride (San Fiz)
  - Martixe (San Cristovo)
  - Moalde (San Mamede)
  - Negreiros (San Martiño)
  - O Castro (San Mamede)
  - Oleiros (San Miguel)
  - Parada (Santo Tomé)
  - Pazos (San Martiño)
  - Piñeiro (San Xiao)
  - Ponte (San Miguel)
  - Refoxos (San Paio)
  - Rellas (San Martiño)
  - Saídres (San Xoán)
  - Siador (San Miguel)
  - Silleda (Santa Baia)
  - Taboada (Santiago)
  - Vilar (San Martiño)
  - Xestoso (Santa María)



**CLASIFICACIÓN DO SOLO**

- Delimitación de Solo Urbano
- SNR
- SRPI
- SUD
- SRPO
- SRPAU
- SRPPC
- SRPPX
- SRPEN
- SRPA
- SRPF

**PATRIMONIO CULTURAL**

- Patrimonio Cultural
- Contorno de protección
- BIC
- CPX - Contorno de protección de Xacemento
- \*\*\* Camiño Real
- Camiño de Santiago
- Patrimonio Arqueolóxico (ZPI)
- Patrimonio Arqueolóxico (ZPI)
- API - Área de Protección Integral





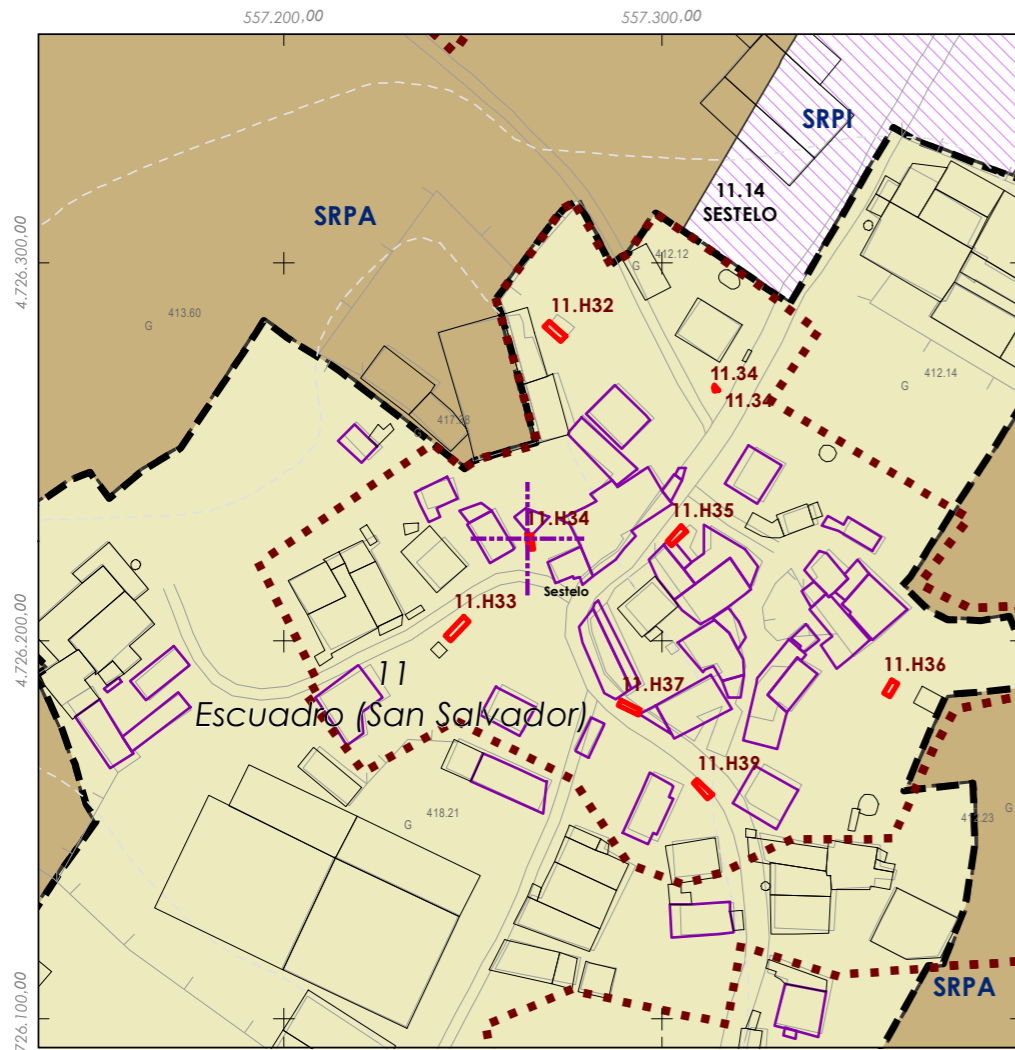
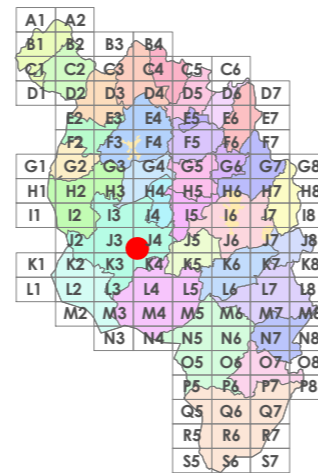
Código do elemento: **11.H34**

Página 187 de 514

Denominación: **Hórreo**  
Localización: **Sestelo**  
Parroquia: **Escuadro (San Salvador)**

Coordenadas UTM:  
UTM X: 557265 / UTM Y: 4726230  
Sistema de coordenadas:  
Proxección: (U.T.M.) European Datum 1950 Zona 29N  
Unidades: metros

**Descrición do ben:**  
Hórreo con cuberta de tella a dúas augas rematada nos extremos mediante cruz e pináculo de base cadrada. Costais formados por faixas, doelas e vigas de madeira sobre cepas de formigón pechadas con ladrillo.



- Delimitación PARROQUIAL**
- Abades (Santa María)
  - Ansemil (San Pedro)
  - Breixa (Santiago)
  - Carboeiro (Santa María)
  - Cervaña (San Salvador)
  - Chapa (San Cibrao)
  - Cira (Santa Baia)
  - Cortegada (Santa María)
  - Dornelas (San Martiño)
  - Escuadro (San Salvador)
  - Fiestras (San Martiño)
  - Graba (San Miguel)
  - Lamela (San Miguel)
  - Laro (San Salvador)
  - Manduas (San Tirso)
  - Margaride (San Fiz)
  - Martixe (San Cristovo)
  - Moalde (San Mamede)
  - Negreiros (San Martiño)
  - O Castro (San Mamede)
  - Oleiros (San Miguel)
  - Parada (Santo Tomé)
  - Pazos (San Martiño)
  - Piñeiro (San Xiao)
  - Ponte (San Miguel)
  - Refoxos (San Paio)
  - Rellas (San Martiño)
  - Saídres (San Xoán)
  - Siador (San Miguel)
  - Silleda (Santa Baia)
  - Taboada (Santiago)
  - Vilar (San Martiño)
  - Xestoso (Santa María)



**CLASIFICACIÓN DO SOLO**

- Delimitación de Solo Urbano
- SNR
- SRPAU
- SRPPC
- SRPPX
- SRPEN
- SRPI
- SUD
- SRPA
- SRPF
- SRPO

**PATRIMONIO CULTURAL**

- Patrimonio Cultural
- Contorno de protección
- BIC
- CPX - Contorno de protección de Xacemento
- Camión Real
- Camión de Santiago
- Patrimonio Arqueolóxico (ZPI)
- Patrimonio Arqueolóxico (ZPI)
- API - Área de Protección Integral





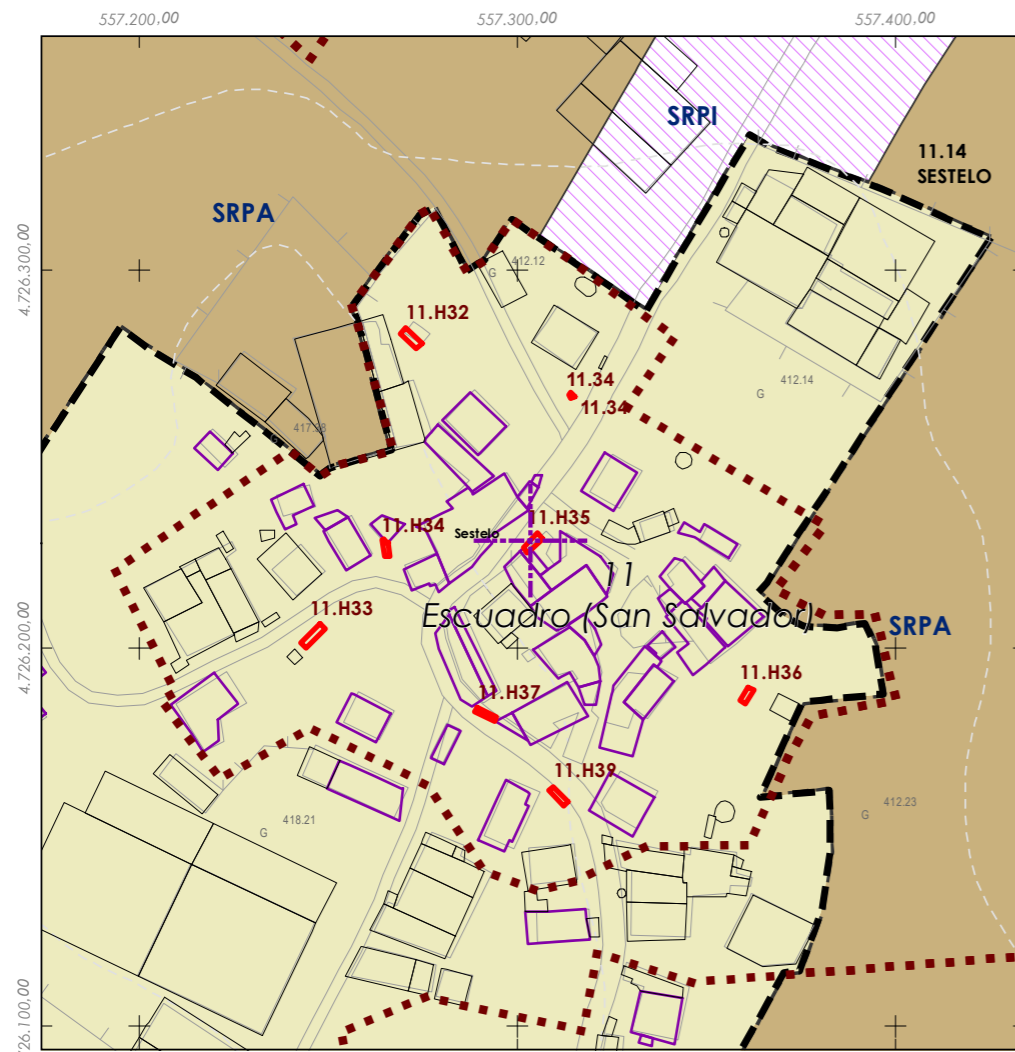
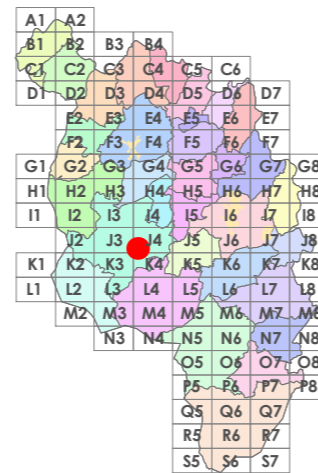
Código do elemento: **11.H35**

Página 188 de 514

Denominación: **Hórreo**  
Localización: **Sestelo**  
Parroquia: **Escuadro (San Salvador)**

Coordenadas UTM:  
UTM X: 557304 / UTM Y: 4726230  
Sistema de coordenadas:  
Proxección: (U.T.M.) European Datum 1950 Zona 29N  
Unidades: metros

**Descrición do ben:**  
Hórreo con cuberta de tella a dúas augas rematada nos extremos mediante cruz e pináculo de base cadrada. Costais formados por faixas, doelas e vigas de madeira sobre cepas de pedra embebidas en cerramento enfoscado.



- Delimitación PARROQUIAL**
- Abades (Santa María)
  - Ansemil (San Pedro)
  - Breixa (Santiago)
  - Carboeiro (Santa María)
  - Cervaña (San Salvador)
  - Chapa (San Cibrao)
  - Cira (Santa Baia)
  - Cortegada (Santa María)
  - Dornelas (San Martiño)
  - Escuadro (San Salvador)
  - Fiestras (San Martiño)
  - Graba (San Miguel)
  - Lamela (San Miguel)
  - Laro (San Salvador)
  - Manduas (San Tirso)
  - Margaride (San Fiz)
  - Martixe (San Cristovo)
  - Moalde (San Mamede)
  - Negreiros (San Martiño)
  - O Castro (San Mamede)
  - Oleiros (San Miguel)
  - Parada (Santo Tomé)
  - Pazos (San Martiño)
  - Piñeiro (San Xiao)
  - Ponte (San Miguel)
  - Refoxos (San Paio)
  - Rellas (San Martiño)
  - Saídres (San Xoán)
  - Siador (San Miguel)
  - Silleda (Santa Baia)
  - Taboada (Santiago)
  - Vilar (San Martiño)
  - Xestoso (Santa María)

- CLASIFICACIÓN DO SOLO**
- Delimitación de Solo Urbano
  - SNR
  - SRPI
  - SUD
  - SRPO
  - SRPAU
  - SRPPC
  - SRPPX
  - SRPEN
  - SRPA
  - SRPF
- PATRIMONIO CULTURAL**
- Patrimonio Cultural
  - Contorno de protección
  - BIC
  - CPX - Contorno de protección de Xacemento
  - \*\*\* Camiño Real
  - Camiño de Santiago
- Patrimonio Arqueolóxico (ZPI)**
- Patrimonio Arqueolóxico (ZPI)
  - API - Área de Protección Integral





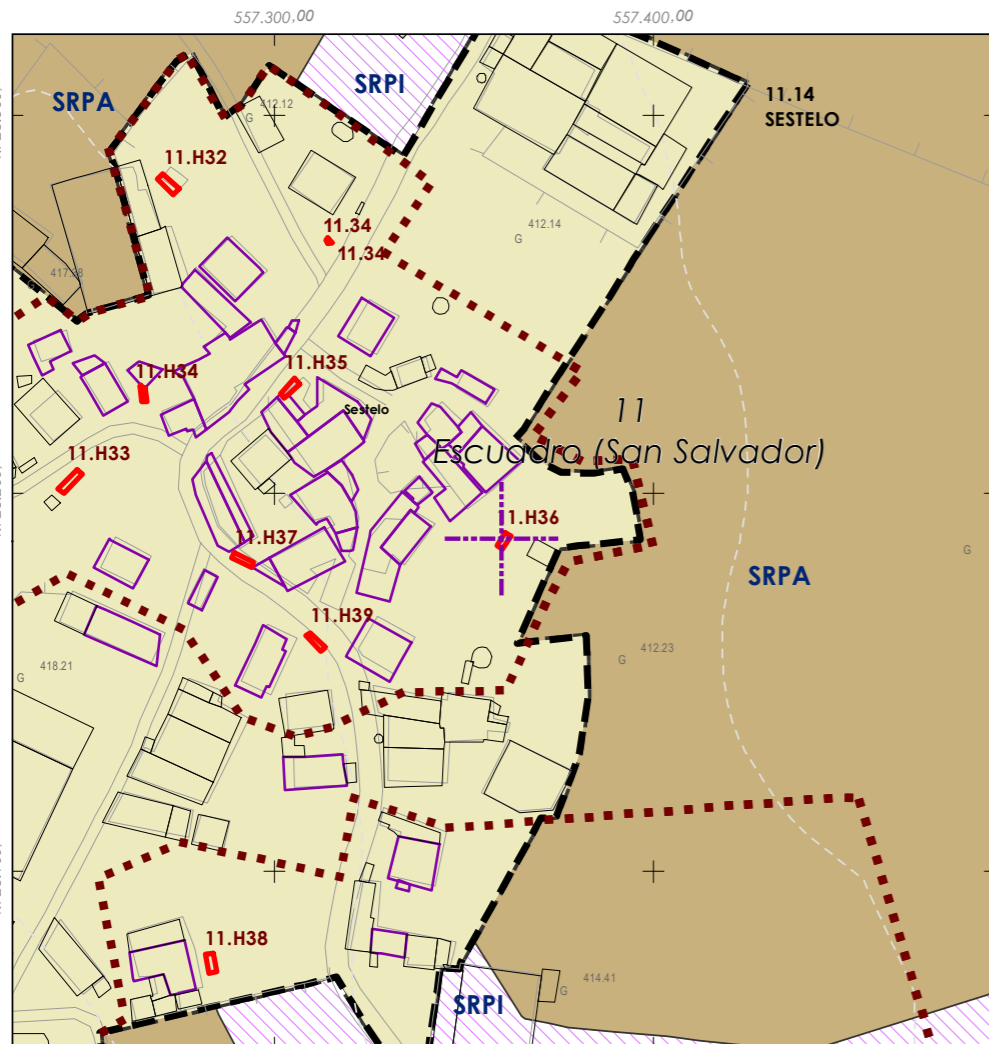
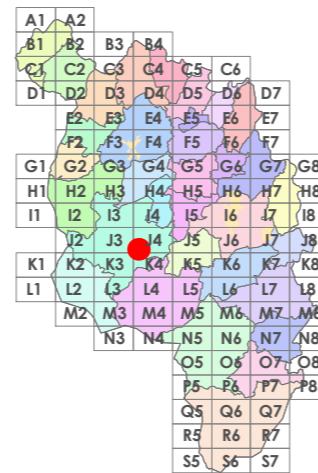
Código do elemento: **11.H36**

Página 189 de 514

Denominación:  
**Hórreo**  
Localización: **Sestelo**  
Parroquia: **Escuadro (San Salvador)**

Coordenadas UTM:  
UTM X: 557361 / UTM Y: 4726190  
Sistema de coordenadas:  
Proxección: (U.T.M.) European Datum 1950 Zona 29N  
Unidades: metros

**Descrición do ben:**  
Hórreo con cuberta de tella a dúas augas rematada nos extremos mediante cruz e pináculo de base cadrada. Costais formados por faixas, doelas e vigas de madeira sobre basamento opaco.



- Delimitación PARROQUIAL**
- Abades (Santa María)
  - Ansemil (San Pedro)
  - Breixa (Santiago)
  - Carboeiro (Santa María)
  - Cervaña (San Salvador)
  - Chapa (San Cibrao)
  - Cira (Santa Baia)
  - Cortegada (Santa María)
  - Dornelas (San Martiño)
  - Escuadro (San Salvador)
  - Fiestras (San Martiño)
  - Graba (San Miguel)
  - Lamela (San Miguel)
  - Laro (San Salvador)
  - Manduas (San Tirso)
  - Margaride (San Fiz)
  - Martixe (San Cristovo)
  - Moalde (San Mamede)
  - Negreiros (San Martiño)
  - O Castro (San Mamede)
  - Oleiros (San Miguel)
  - Parada (Santo Tomé)
  - Pazos (San Martiño)
  - Piñeiro (San Xiao)
  - Ponte (San Miguel)
  - Refoxos (San Paio)
  - Rellas (San Martiño)
  - Saídres (San Xoán)
  - Siador (San Miguel)
  - Silleda (Santa Baia)
  - Taboada (Santiago)
  - Vilar (San Martiño)
  - Xestoso (Santa María)

- E 1:5.000**
- CLASIFICACIÓN DO SOLO**
- Delimitación de Solo Urbano
  - SRPAU
  - SNR
  - SRPPC
  - SNR
  - SRPPX
  - SRPI
  - SRPEN
  - SUD
  - SRPA
  - SRPO
  - SPRF
- PATRIMONIO CULTURAL**
- Patrimonio Cultural
  - Contorno de protección
  - BIC
  - CPX - Contorno de protección de Xacemento
  - \*\*\* Camiño Real
  - Camiño de Santiago
- Patrimonio Arqueolóxico (ZPI)**
- Patrimonio Arqueolóxico (ZPI)
  - API - Área de Protección Integral





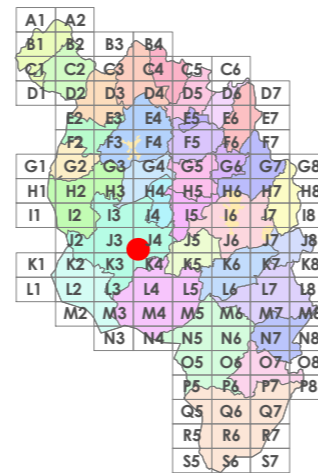
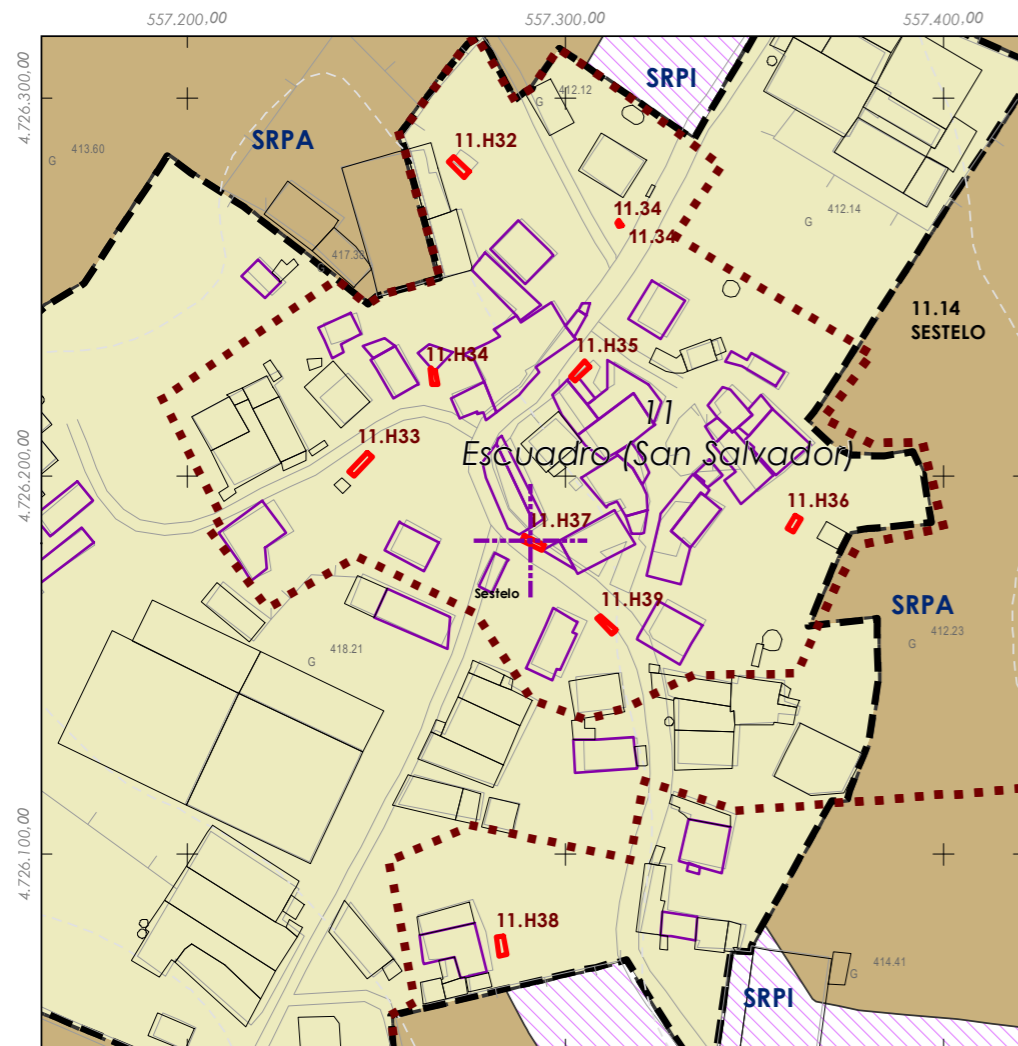
Código do elemento: **11.H37**

Página 190 de 514

Denominación:  
**Hórreo**  
Localización: **Sestelo**  
Parroquia: **Escuadro (San Salvador)**

Coordenadas UTM:  
UTM X: 557291 / UTM Y: 4726180  
Sistema de coordenadas:  
Proxección: (U.T.M.) European Datum 1950 Zona 29N  
Unidades: metros

**Descrición do ben:**  
Hórreo sobre portal de acceso á parcela con cuberta de tella a dúas augas rematada nos extremos mediante cruz e pináculo de base cadrada. Costais formados por faixas, doelas e vigas de madeira sobre cepas de pedra, pechadas na metade da superficie.



- Delimitación PARROQUIAL**
- Abades (Santa María)
  - Ansemil (San Pedro)
  - Breixa (Santiago)
  - Carboeiro (Santa María)
  - Cervaña (San Salvador)
  - Chapa (San Cibrao)
  - Cira (Santa Baia)
  - Cortegada (Santa María)
  - Dornelas (San Martiño)
  - Escuadro (San Salvador)
  - Fiestras (San Martiño)
  - Graba (San Miguel)
  - Lamela (San Miguel)
  - Laro (San Salvador)
  - Manduas (San Tirso)
  - Margaride (San Fiz)
  - Martixe (San Cristovo)
  - Moalde (San Mamede)
  - Negreiros (San Martiño)
  - O Castro (San Mamede)
  - Oleiros (San Miguel)
  - Parada (Santo Tomé)
  - Pazos (San Martiño)
  - Piñeiro (San Xiao)
  - Ponte (San Miguel)
  - Refoxos (San Paio)
  - Rellas (San Martiño)
  - Saídres (San Xoán)
  - Siador (San Miguel)
  - Silleda (Santa Baia)
  - Taboada (Santiago)
  - Vilar (San Martiño)
  - Xestoso (Santa María)



**CLASIFICACIÓN DO SOLO**

- Delimitación de Solo Urbano
- SNR
- SRPI
- SUD
- SRPO
- SRPAU
- SRPPC
- SRPPX
- SRPEN
- SRPA
- SRPF

**PATRIMONIO CULTURAL**

- Patrimonio Cultural
- Contorno de protección
- BIC
- CPX - Contorno de protección de Xacemento
- Camión Real
- Camión de Santiago
- Patrimonio Arqueolóxico (ZPI)
- Patrimonio Arqueolóxico (ZPI)
- API - Área de Protección Integral





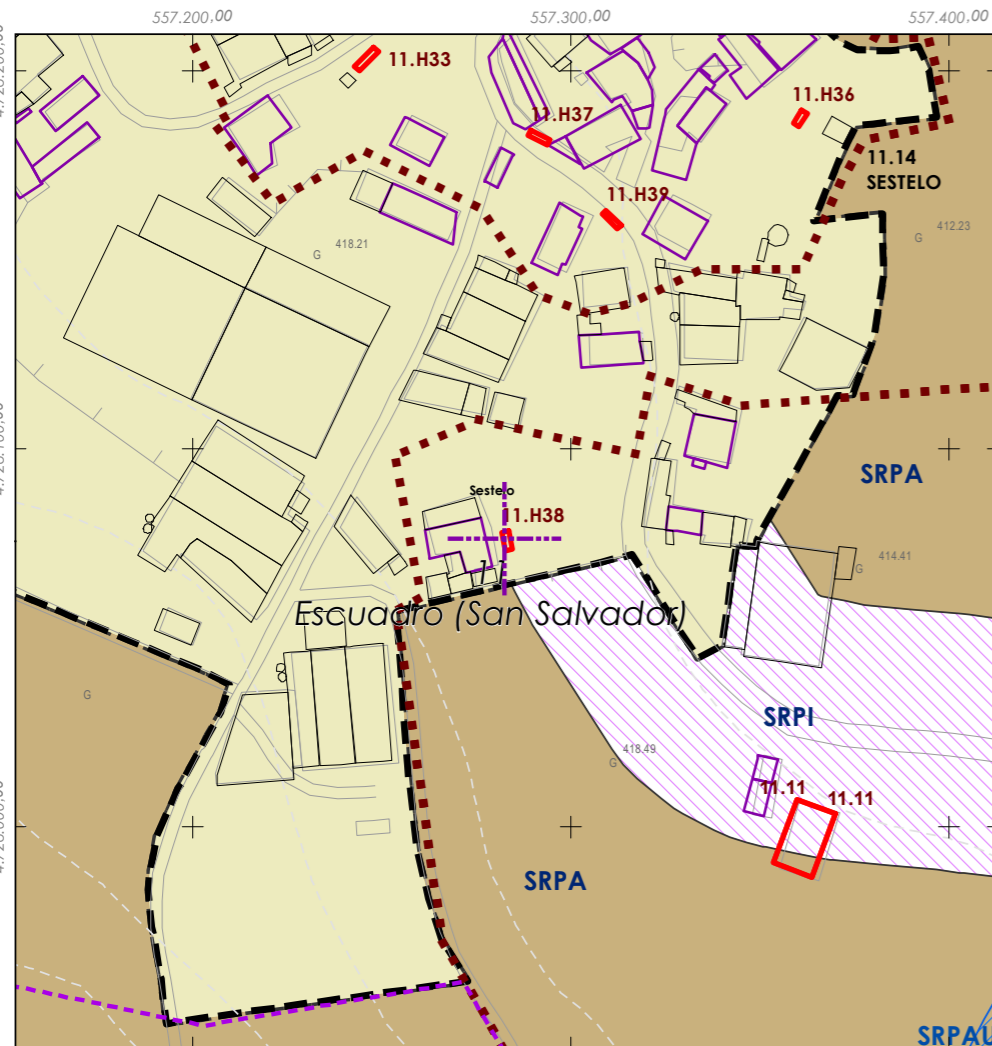
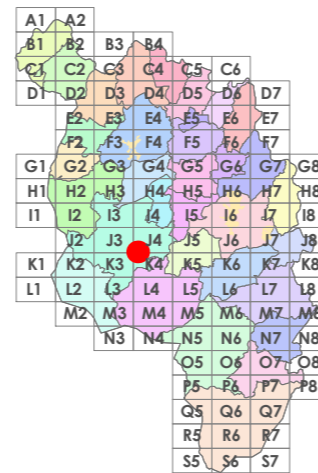
Código do elemento: **11.H38**

Página 191 de 514

Denominación:  
**Hórreo**  
Localización: **Sestelo**  
Parroquia: **Escudro (San Salvador)**

Coordenadas UTM:  
UTM X: 557283 / UTM Y: 4726080  
Sistema de coordenadas:  
Proxección: (U.T.M.) European Datum 1950 Zona 29N  
Unidades: metros

**Descrición do ben:**  
Hórreo con cuberta de tella a dúas augas. Costais formados por faixas, doelas e vigas de madeira sobre piares de pedra con tornarratos de sección circular.



- Delimitación PARROQUIAL**
- Abades (Santa María)
  - Ansemil (San Pedro)
  - Breixa (Santiago)
  - Carboeiro (Santa María)
  - Cervaña (San Salvador)
  - Chapa (San Cibrao)
  - Cira (Santa Baia)
  - Cortegada (Santa María)
  - Dornelas (San Martiño)
  - Escudro (San Salvador)
  - Fiestras (San Martiño)
  - Graba (San Miguel)
  - Lamela (San Miguel)
  - Laro (San Salvador)
  - Manduas (San Tirso)
  - Margaride (San Fiz)
  - Martixe (San Cristovo)
  - Moalde (San Mamede)
  - Negreiros (San Martiño)
  - O Castro (San Mamede)
  - Oleiros (San Miguel)
  - Parada (Santo Tomé)
  - Pazos (San Martiño)
  - Piñeiro (San Xiao)
  - Ponte (San Miguel)
  - Refoxos (San Paio)
  - Rellas (San Martiño)
  - Saídres (San Xoán)
  - Siador (San Miguel)
  - Silleda (Santa Baia)
  - Taboada (Santiago)
  - Vilar (San Martiño)
  - Xestoso (Santa María)



**CLASIFICACIÓN DO SOLO**

- Delimitación de Solo Urbano
- SNR
- SRPI
- SUD
- SRPO
- SRPAU
- SRPPC
- SRPPX
- SRPEN
- SRPA
- SPRF

**PATRIMONIO CULTURAL**

- Patrimonio Cultural
- Contorno de protección
- BIC
- CPX - Contorno de protección de Xacemento
- Camión Real
- Camión de Santiago
- Patrimonio Arqueolóxico (ZPI)
- Patrimonio Arqueolóxico (ZPI)
- API - Área de Protección Integral





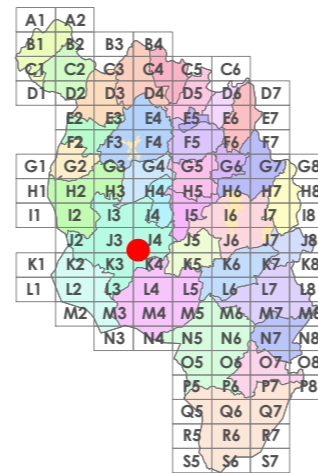
Código do elemento: **11.H39**

Página 192 de 514

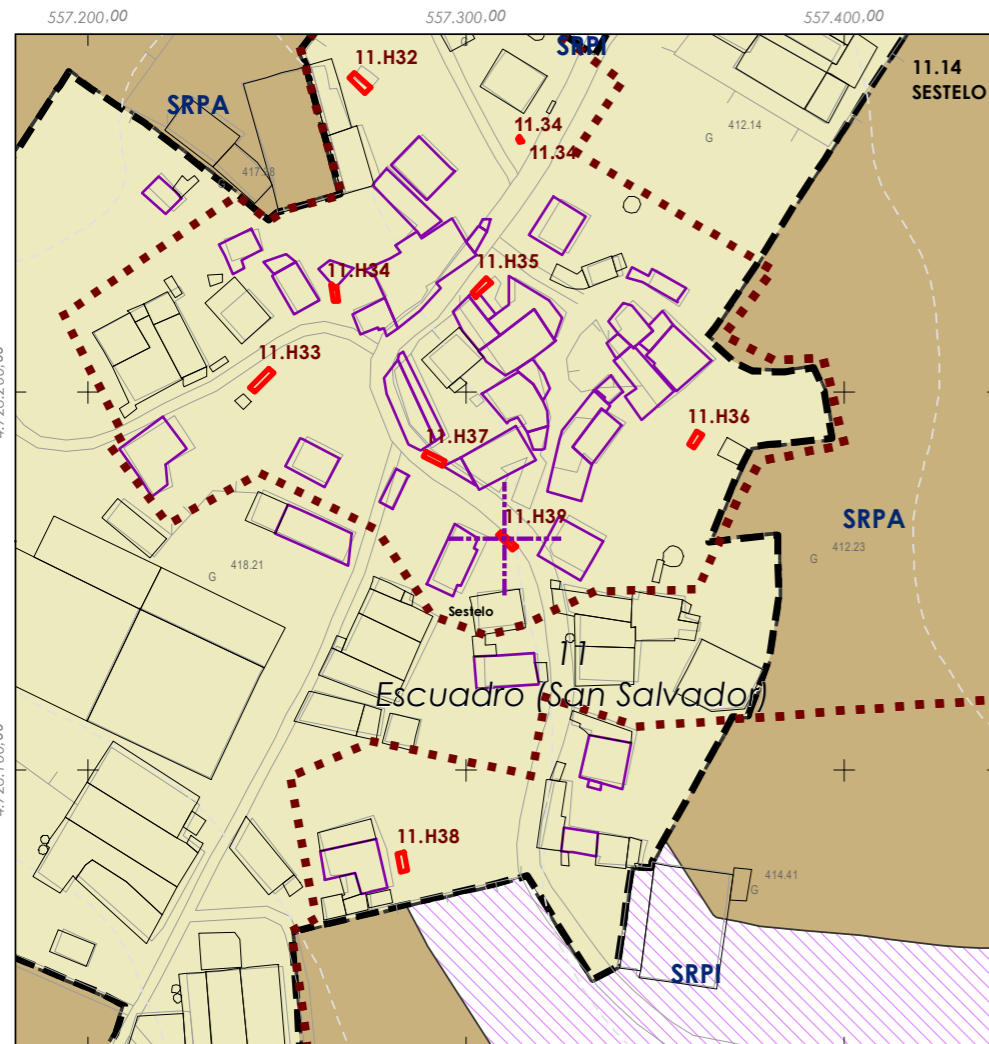
Denominación:  
**Hórreo**  
Localización: **Sestelo**  
Parroquia: **Escuadro (San Salvador)**

Coordenadas UTM:  
UTM X: 557311 / UTM Y: 4726160  
Sistema de coordenadas:  
Proxección: U.T.M. European Datum 1950 Zona 29N  
Unidades: metros

**Descrición do ben:**  
Hórreo con cuberta de tella a dúas augas rematada nos extremos mediante cruz e pináculo de base cadrada. Costais formados por faixas, doelas e vigas de madeira sobre cepas de pedra.



- Delimitación PARROQUIAL**
- Abades (Santa María)
  - Ansemil (San Pedro)
  - Breixa (Santiago)
  - Carboeiro (Santa María)
  - Cervaña (San Salvador)
  - Chapa (San Cibrao)
  - Cira (Santa Baia)
  - Cortegada (Santa María)
  - Dornelas (San Martiño)
  - Escuadro (San Salvador)
  - Fiestras (San Martiño)
  - Graba (San Miguel)
  - Lamela (San Miguel)
  - Laro (San Salvador)
  - Manduas (San Tirso)
  - Margaride (San Fiz)
  - Martixe (San Cristovo)
  - Moalde (San Mamede)
  - Negreiros (San Martiño)
  - O Castro (San Mamede)
  - Oleiros (San Miguel)
  - Parada (Santo Tomé)
  - Pazos (San Martiño)
  - Piñeiro (San Xiao)
  - Ponte (San Miguel)
  - Refoxos (San Paio)
  - Rellas (San Martiño)
  - Saídres (San Xoán)
  - Siador (San Miguel)
  - Silleda (Santa Baia)
  - Taboada (Santiago)
  - Vilar (San Martiño)
  - Xestoso (Santa María)



**CLASIFICACIÓN DO SOLO**

- Delimitación de Solo Urbano
- SRPAU
- SNR
- SRPPC
- SNR
- SRPPX
- SRPI
- SRPEN
- SUD
- SRPA
- SRPO
- SRPF

**PATRIMONIO CULTURAL**

- Patrimonio Cultural
- Contorno de protección
- BIC
- CPX - Contorno de protección de Xacemento
- \*\*\* Camiño Real
- Camiño de Santiago
- Patrimonio Arqueolóxico (ZPI)
- Patrimonio Arqueolóxico (ZPI)
- API - Área de Protección Integral





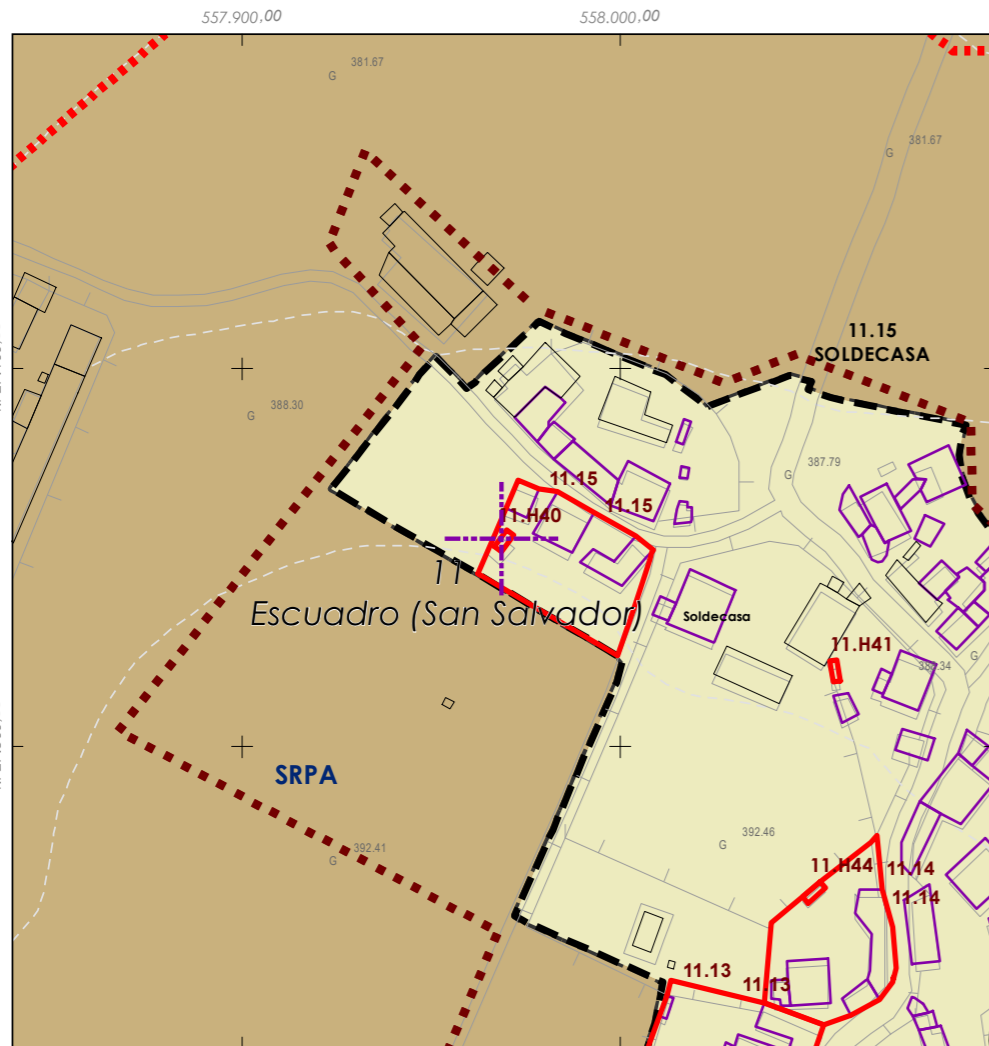
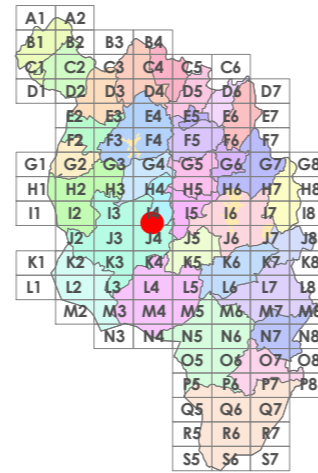
Código do elemento: **11.H40**

Página 193 de 514

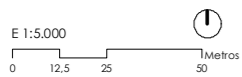
Denominación:  
**Hórreo**  
Localización: **Soldecasa**  
Parroquia: **Escuadro (San Salvador)**

Coordenadas UTM:  
UTM X: 557969 / UTM Y: 4727350  
Sistema de coordenadas:  
Proxección: (U.T.M.) European Datum 1950 Zona 29N  
Unidades: metros

**Descrición do ben:**  
Hórreo con cuberta a dúas augas rematada nos extremos mediante cruz e pináculo de base cadrada. Costais formados por doelas de pedra e cerramento de ladrillo sobre cepas de pedra.



- Delimitación PARROQUIAL**
- Abades (Santa María)
  - Ansemil (San Pedro)
  - Breixa (Santiago)
  - Carboeiro (Santa María)
  - Cervaña (San Salvador)
  - Chapa (San Cibrao)
  - Cira (Santa Baia)
  - Cortegada (Santa María)
  - Dornelas (San Martiño)
  - Escuadro (San Salvador)
  - Fiestras (San Martiño)
  - Graba (San Miguel)
  - Lamela (San Miguel)
  - Laro (San Salvador)
  - Manduas (San Tirso)
  - Margaride (San Fiz)
  - Martixe (San Cristovo)
  - Moalde (San Mamede)
  - Negreiros (San Martiño)
  - O Castro (San Mamede)
  - Oleiros (San Miguel)
  - Parada (Santo Tomé)
  - Pazos (San Martiño)
  - Piñeiro (San Xiao)
  - Ponte (San Miguel)
  - Refoxos (San Paio)
  - Rellas (San Martiño)
  - Saídres (San Xoán)
  - Siador (San Miguel)
  - Silleda (Santa Baia)
  - Taboada (Santiago)
  - Vilar (San Martiño)
  - Xestoso (Santa María)



**CLASIFICACIÓN DO SOLO**

- Delimitación de Solo Urbano
- SRPAU
- SNR
- SRPPC
- SRPPX
- SRPI
- SRPEN
- SUD
- SRPA
- SRPO
- SPRF

**PATRIMONIO CULTURAL**

- Patrimonio Cultural
- Contorno de protección
- BIC
- CPX - Contorno de protección de Xacemento
- Camión Real
- Camión de Santiago
- Patrimonio Arqueolóxico (ZPI)
- Patrimonio Arqueolóxico (ZPI)
- API - Área de Protección Integral







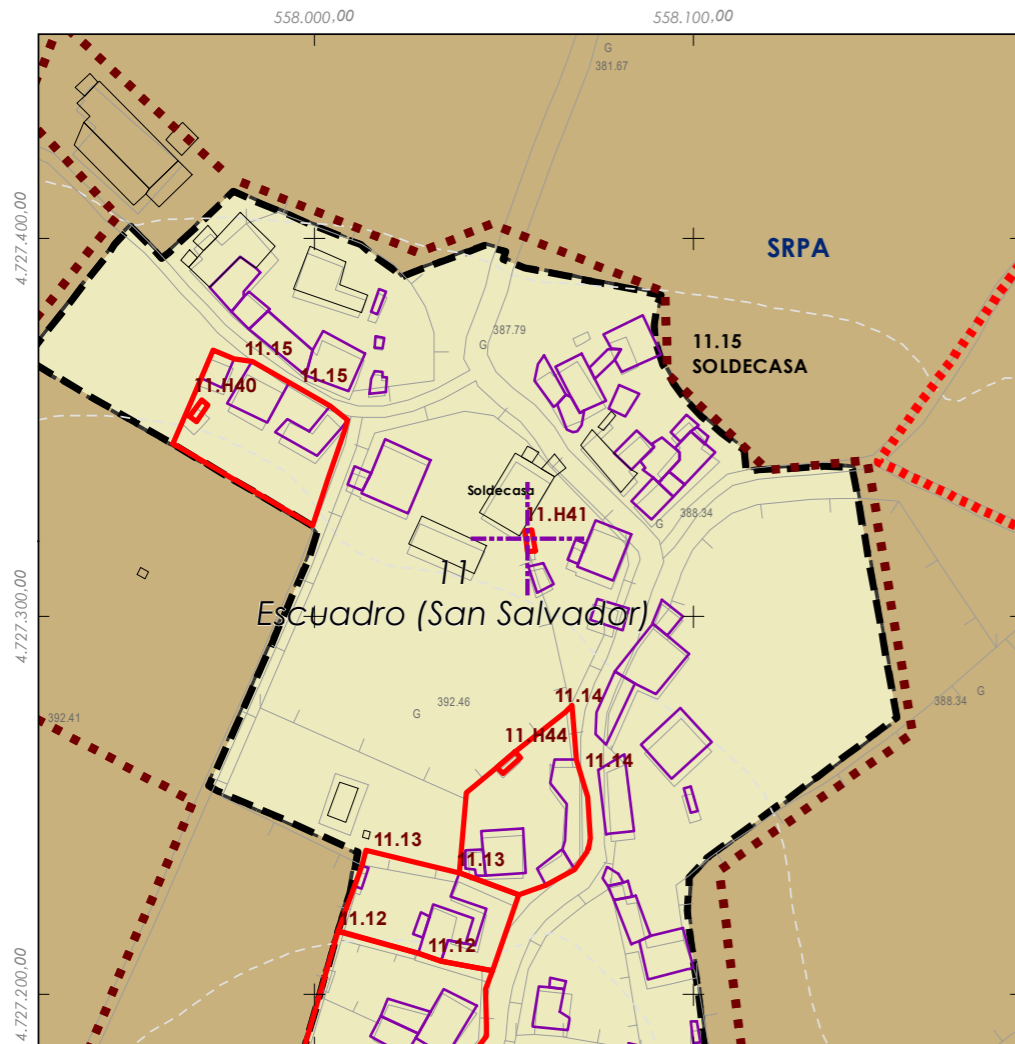
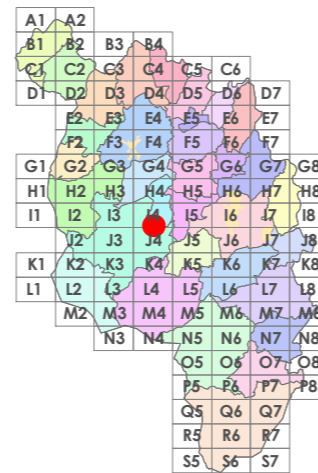
Código do elemento: **11.H41**

Página 194 de 514

Denominación:  
**Hórreo**  
Localización: **Soldecasa**  
Parroquia: **Escuadro (San Salvador)**

Coordenadas UTM:  
UTM X: 558057 / UTM Y: 4727320  
Sistema de coordenadas:  
Proyección: [U.T.M.] European Datum 1950 Zona 29N  
Unidades: metros

**Descrición do ben:**  
Hórreo con cuberta de tella a dúas augas rematada nos extremos mediante cruz e pináculo de base cadrada. Costais formados por faixas, doelas e vigas de madeira sobre cepas de pedra.



- Delimitación PARROQUIAL**
- Abades (Santa María)
  - Ansemil (San Pedro)
  - Breixa (Santiago)
  - Carboeiro (Santa María)
  - Cervaña (San Salvador)
  - Chapa (San Cibrao)
  - Cira (Santa Baia)
  - Cortegada (Santa María)
  - Dornelas (San Martiño)
  - Escuadro (San Salvador)
  - Fiestras (San Martiño)
  - Graba (San Miguel)
  - Lamela (San Miguel)
  - Laro (San Salvador)
  - Manduas (San Tirso)
  - Margaride (San Fiz)
  - Martixe (San Cristovo)
  - Moalde (San Mamede)
  - Negreiros (San Martiño)
  - O Castro (San Mamede)
  - Oleiros (San Miguel)
  - Parada (Santo Tomé)
  - Pazos (San Martiño)
  - Piñeiro (San Xiao)
  - Ponte (San Miguel)
  - Refoxos (San Paio)
  - Rellas (San Martiño)
  - Saídres (San Xoán)
  - Siador (San Miguel)
  - Silleda (Santa Baia)
  - Taboada (Santiago)
  - Vilar (San Martiño)
  - Xestoso (Santa María)

- E 1:5.000**
- CLASIFICACIÓN DO SOLO**
- Delimitación de Solo Urbano
  - SRPAU
  - SRPPC
  - SNR
  - SRPPX
  - SRPI
  - SRPEN
  - SUD
  - SRPA
  - SRPO
  - SPRF
- PATRIMONIO CULTURAL**
- Patrimonio Cultural
  - Contorno de protección
  - BIC
  - CPX - Contorno de protección de Xacemento
  - \*\*\* Camiño Real
  - Camiño de Santiago
- Patrimonio Arqueolóxico (ZPI)**
- Patrimonio Arqueolóxico (ZPI)
  - API - Área de Protección Integral

