



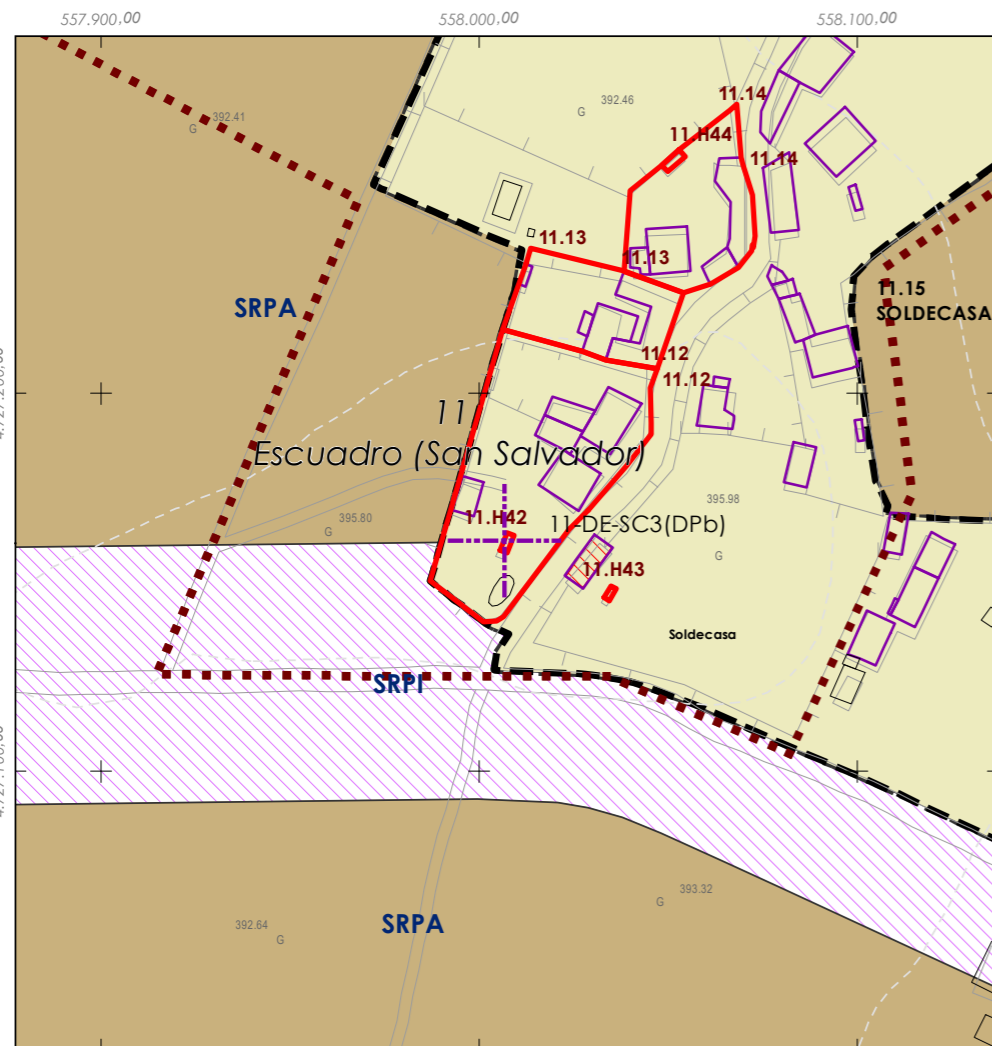
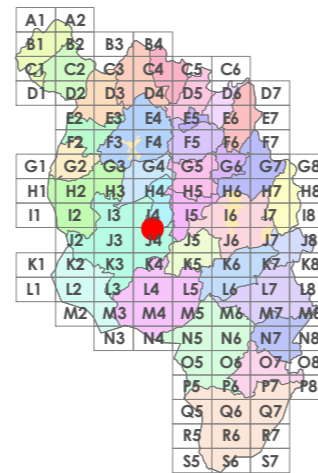
Código do elemento: **11.H42**

Página 195 de 514

Denominación: **Hórreo**
Localización: **Soldecasa**
Parroquia: **Escuadro (San Salvador)**


Coordenadas UTM:
UTM X: 558007 / UTM Y: 4727160
Sistema de coordenadas:
Proxección: (U.T.M.) European Datum 1950 Zona 29N
Unidades: metros

Descrición do ben:
Hórreo con cuberta de tella a dúas augas rematada nos extremos mediante cruz e pináculo de base cadrada. Costais formados por faixas, doelas e vigas de madeira sobre cepas de pedra.



- Delimitación PARROQUIAL**
- Abades (Santa María)
 - Ansemil (San Pedro)
 - Breixa (Santiago)
 - Carboeiro (Santa María)
 - Cervaña (San Salvador)
 - Chapa (San Cibrao)
 - Cira (Santa Baia)
 - Cortegada (Santa María)
 - Dornelas (San Martiño)
 - Escuadro (San Salvador)
 - Fiestras (San Martiño)
 - Graba (San Miguel)
 - Lamela (San Miguel)
 - Laro (San Salvador)
 - Manduas (San Tirso)
 - Margaride (San Fiz)
 - Martixe (San Cristovo)
 - Moalde (San Mamede)
 - Negreiros (San Martiño)
 - O Castro (San Mamede)
 - Oleiros (San Miguel)
 - Parada (Santo Tomé)
 - Pazos (San Martiño)
 - Piñeiro (San Xiao)
 - Ponte (San Miguel)
 - Refoxos (San Paio)
 - Rellas (San Martiño)
 - Saídres (San Xoán)
 - Siador (San Miguel)
 - Silleda (Santa Baia)
 - Taboada (Santiago)
 - Vilar (San Martiño)
 - Xestoso (Santa María)

- CLASIFICACIÓN DO SOLO**
- Delimitación de Solo Urbano
 - SRPAU
 - SNR
 - SRPPC
 - SRPPX
 - SRPI
 - SRPEN
 - SUD
 - SRPA
 - SRPO
 - SPRF
- PATRIMONIO CULTURAL**
- Patrimonio Cultural
 - Contorno de protección
 - BIC
 - CPX - Contorno de protección de Xacemento
 - Camión Real
 - Camión de Santiago
- Patrimonio Arqueolóxico (ZPI)**
- Patrimonio Arqueolóxico (ZPI)
 - API - Área de Protección Integral





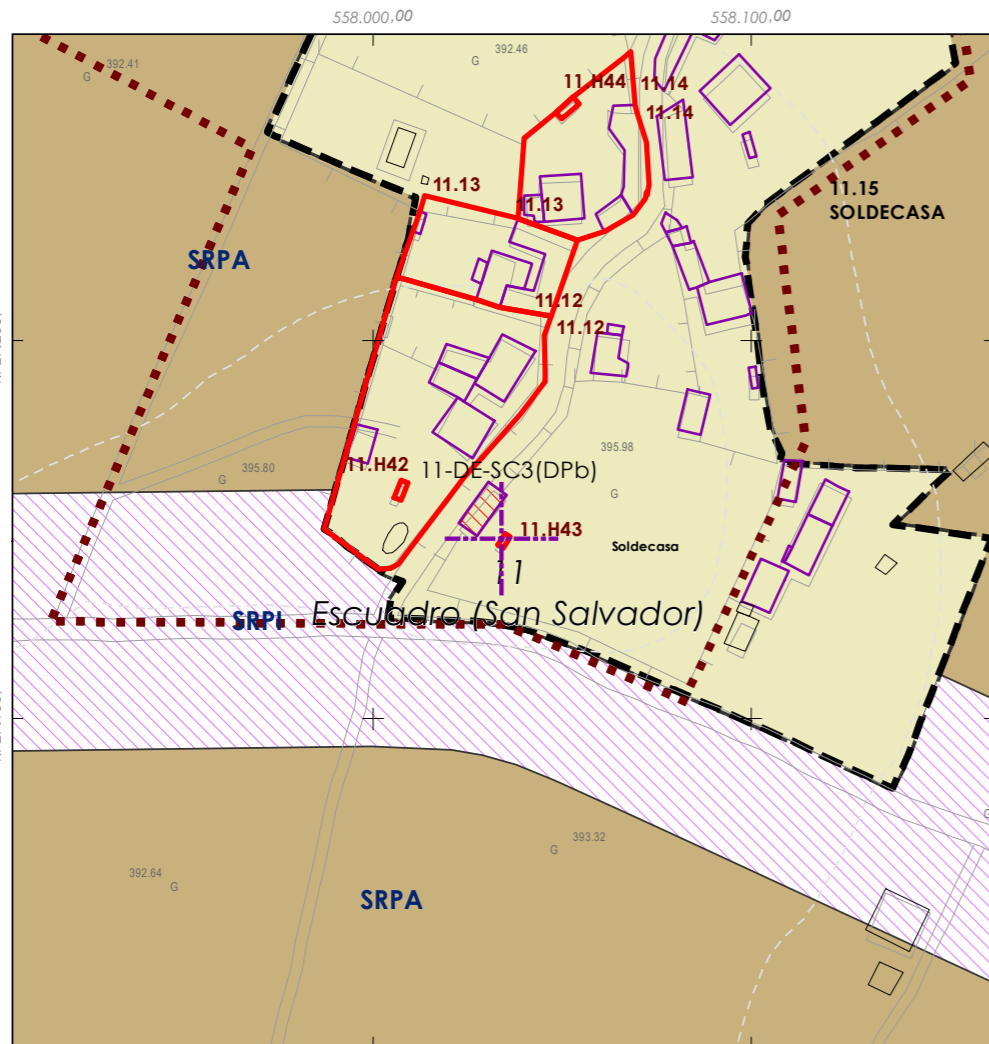
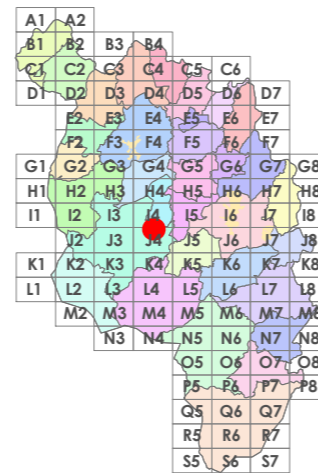
Código do elemento: **11.H43**

Página 196 de 514

Denominación: **Hórreo**
Localización: **Soldecasa**
Parroquia: **Escuadro (San Salvador)**

Coordenadas UTM:
UTM X: 558035 / UTM Y: 4727150
Sistema de coordenadas:
Proxección: (U.T.M.) European Datum 1950 Zona 29N
Unidades: metros

Descrición do ben:
Hórreo con cuberta a dúas augas sobre estrutura de madeira. Costais formados por faixas, doelas e vigas de madeira sobre sobre sobre basamento pechado.



- Delimitación PARROQUIAL**
- Abades (Santa María)
 - Ansemil (San Pedro)
 - Breixa (Santiago)
 - Carboeiro (Santa María)
 - Cervaña (San Salvador)
 - Chapa (San Cibrao)
 - Cira (Santa Baia)
 - Cortegada (Santa María)
 - Dornelas (San Martiño)
 - Escuadro (San Salvador)
 - Fiestras (San Martiño)
 - Graba (San Miguel)
 - Lamela (San Miguel)
 - Laro (San Salvador)
 - Manduas (San Tirso)
 - Margaride (San Fiz)
 - Martixe (San Cristovo)
 - Moalde (San Mamede)
 - Negreiros (San Martiño)
 - O Castro (San Mamede)
 - Oleiros (San Miguel)
 - Parada (Santo Tomé)
 - Pazos (San Martiño)
 - Piñeiro (San Xiao)
 - Ponte (San Miguel)
 - Refoxos (San Paio)
 - Rellas (San Martiño)
 - Saídres (San Xoán)
 - Siador (San Miguel)
 - Silleda (Santa Baia)
 - Taboada (Santiago)
 - Vilar (San Martiño)
 - Xestoso (Santa María)

- E 1:5.000**
- CLASIFICACIÓN DO SOLO**
- Delimitación de Solo Urbano
 - SRPAU
 - SNR
 - SRPPC
 - SRPPX
 - SRPI
 - SRPEN
 - SUD
 - SRPA
 - SRPO
 - SPRF
- PATRIMONIO CULTURAL**
- Patrimonio Cultural
 - Contorno de protección
 - BIC
 - CPX - Contorno de protección de Xacemento
 - *** Camiño Real
 - Camiño de Santiago
- Patrimonio Arqueolóxico (ZPI)**
- Patrimonio Arqueolóxico (ZPI)
 - API - Área de Protección Integral





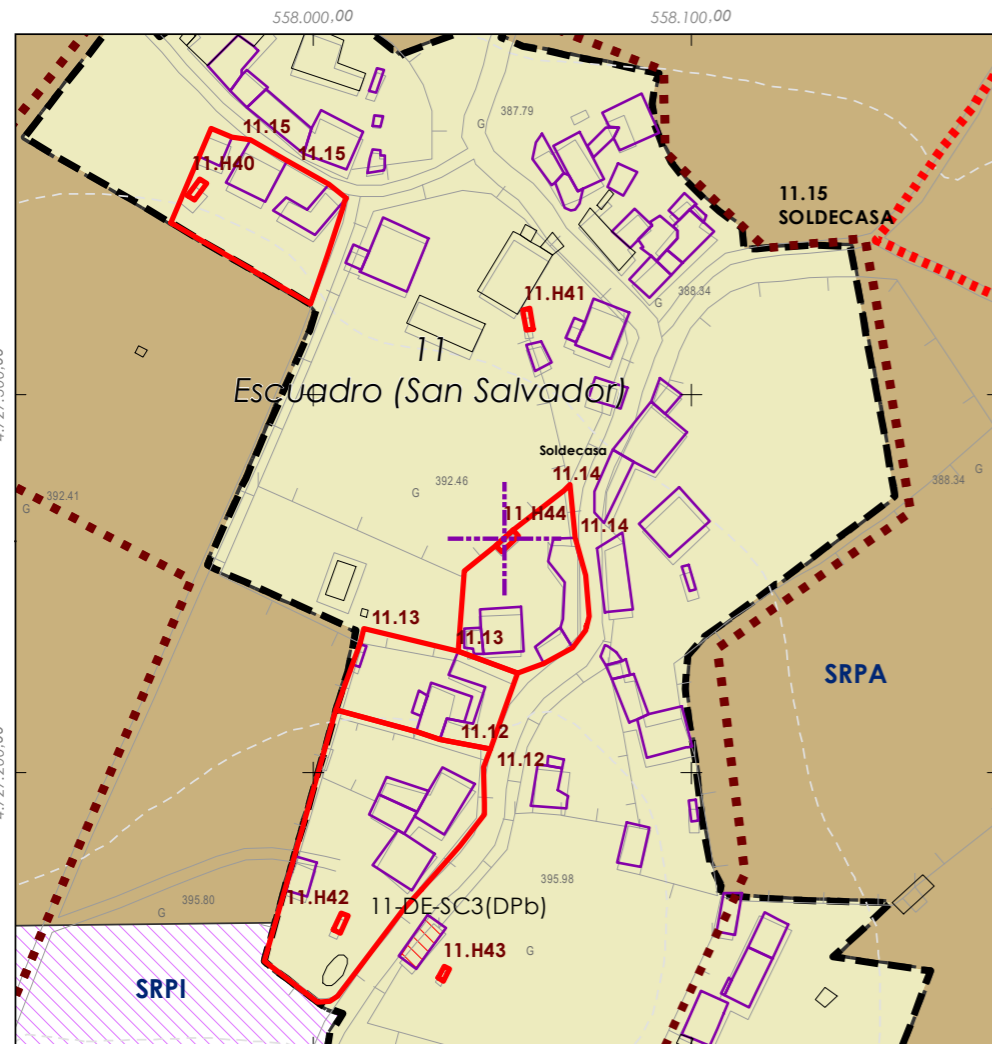
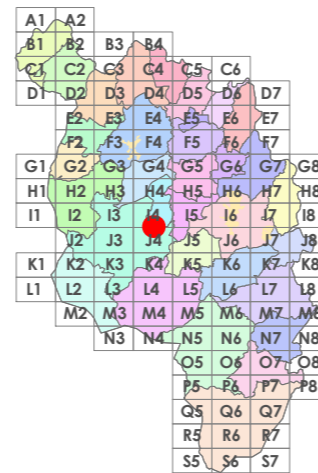
Código do elemento: **11.H44**

Página 197 de 514

Denominación:
Hórreo
Localización: **Soldecasa**
Parroquia: **Escuadro (San Salvador)**

Coordenadas UTM:
UTM X: 558051 / UTM Y: 4727260
Sistema de coordenadas:
Proxección: (U.T.M.) European Datum 1950 Zona 29N
Unidades: metros

Descrición do ben:
Hórreo con cuberta de tella a dúas augas rematada nos extremos mediante cruz e pináculo de base cadrada. Costais formados por doelas de pedra e cerramento de ladrillo sobre cepas de pedra.



- Delimitación PARROQUIAL**
- Abades (Santa María)
 - Ansemil (San Pedro)
 - Breixa (Santiago)
 - Carboeiro (Santa María)
 - Cervaña (San Salvador)
 - Chapa (San Cibrao)
 - Cira (Santa Baia)
 - Cortegada (Santa María)
 - Dornelas (San Martiño)
 - Escuadro (San Salvador)
 - Fiestras (San Martiño)
 - Graba (San Miguel)
 - Lamela (San Miguel)
 - Laro (San Salvador)
 - Manduas (San Tirso)
 - Margaride (San Fiz)
 - Martixe (San Cristovo)
 - Moalde (San Mamede)
 - Negreiros (San Martiño)
 - O Castro (San Mamede)
 - Oleiros (San Miguel)
 - Parada (Santo Tomé)
 - Pazos (San Martiño)
 - Piñeiro (San Xiao)
 - Ponte (San Miguel)
 - Refoxos (San Paio)
 - Rellas (San Martiño)
 - Saídres (San Xoán)
 - Siador (San Miguel)
 - Silleda (Santa Baia)
 - Taboada (Santiago)
 - Vilar (San Martiño)
 - Xestoso (Santa María)



CLASIFICACIÓN DO SOLO

- Delimitación de Solo Urbano
- SRPAU
 - SNR
 - SRPI
 - SUD
 - SRPO
 - SRPPC
 - SRPPX
 - SRPEN
 - SRPA
 - SRPF

PATRIMONIO CULTURAL

- Patrimonio Cultural
- Contorno de protección
- BIC
- CPX - Contorno de protección de Xacemento
- *** Camiño Real
- Camiño de Santiago
- Patrimonio Arqueolóxico (ZPI)**
- Patrimonio Arqueolóxico (ZPI)
- API - Área de Protección Integral





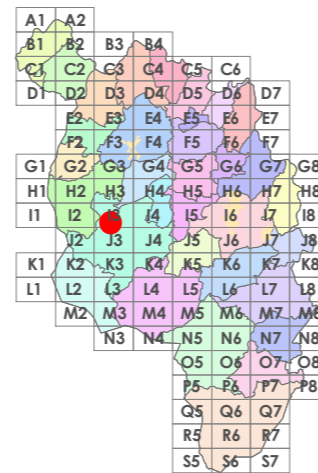
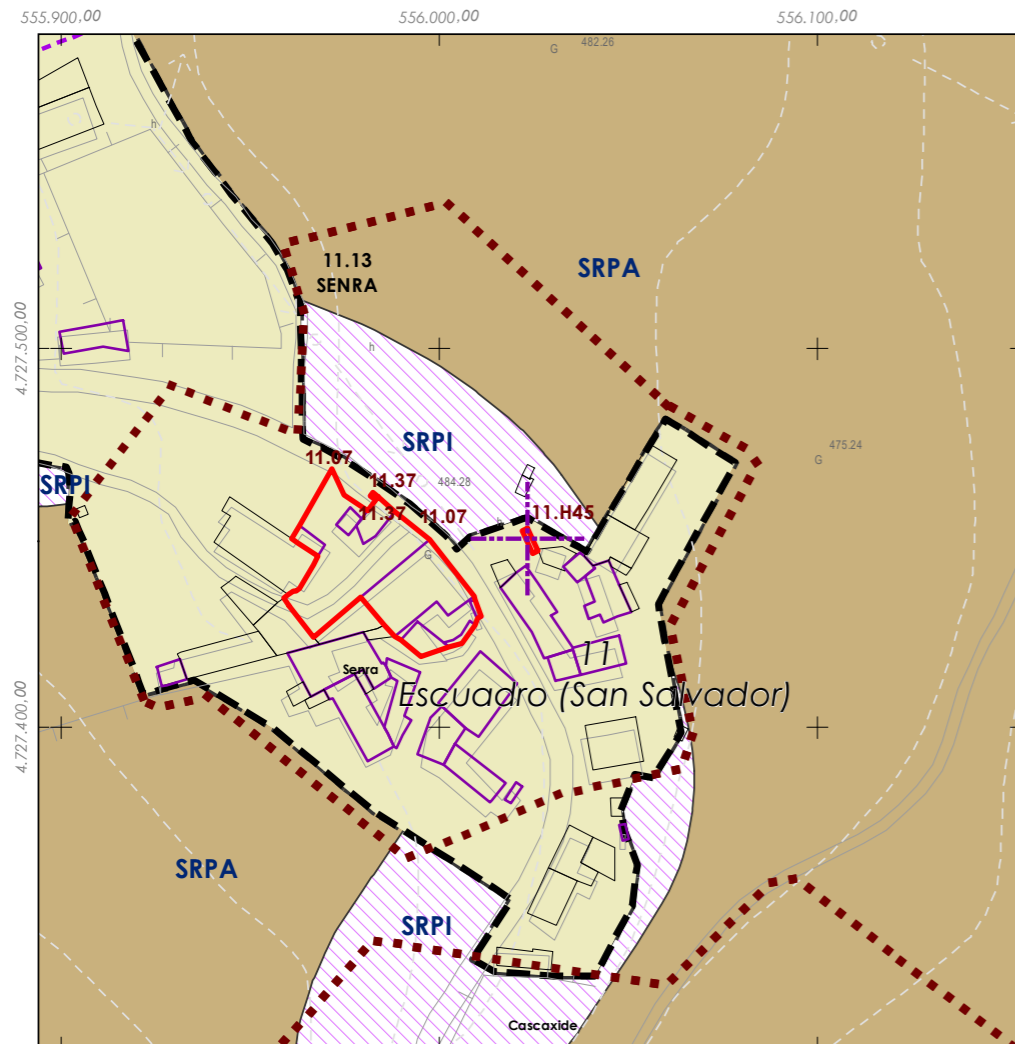
Código do elemento: **11.H45**

Página 198 de 514

Denominación: **Hórreo**
Localización: **Senra**
Parroquia: **Escuadro (San Salvador)**

Coordenadas UTM:
UTM X: 556024 / UTM Y: 4727450
Sistema de coordenadas:
Proxección: (U.T.M.) European Datum 1950 Zona 29N
Unidades: metros

Descrición do ben:
Hórreo datado en 1940 con cuberta a dúas augas rematada nos extremos mediante cruz e pináculo de base cadrada. Estructura de formigón e cerramento de ladrillo sobre basamento semipechado.



- Delimitación PARROQUIAL**
- Abades (Santa María)
 - Ansemil (San Pedro)
 - Breixa (Santiago)
 - Carboeiro (Santa María)
 - Cervaña (San Salvador)
 - Chapa (San Cibrao)
 - Cira (Santa Baia)
 - Cortegada (Santa María)
 - Dornelas (San Martiño)
 - Escuadro (San Salvador)
 - Fiestras (San Martiño)
 - Graba (San Miguel)
 - Lamela (San Miguel)
 - Laro (San Salvador)
 - Manduas (San Tirso)
 - Margaride (San Fiz)
 - Martixe (San Cristovo)
 - Moalde (San Mamede)
 - Negreiros (San Martiño)
 - O Castro (San Mamede)
 - Oleiros (San Miguel)
 - Parada (Santo Tomé)
 - Pazos (San Martiño)
 - Piñeiro (San Xiao)
 - Ponte (San Miguel)
 - Refoxos (San Paio)
 - Rellas (San Martiño)
 - Saídres (San Xoán)
 - Siador (San Miguel)
 - Silleda (Santa Baia)
 - Taboada (Santiago)
 - Vilar (San Martiño)
 - Xestoso (Santa María)



CLASIFICACIÓN DO SOLO

- Delimitación de Solo Urbano**
- SRPAU
 - SNR
 - SRPI
 - SUD
 - SRPO
 - SRPPC
 - SRPPX
 - SRPEN
 - SRPA
 - SPRF

PATRIMONIO CULTURAL

- Patrimonio Cultural
- Contorno de protección
- BIC
- CPX - Contorno de protección de Xacemento
- Camión Real
- Camión de Santiago
- Patrimonio Arqueolóxico (ZPI)**
- Patrimonio Arqueolóxico (ZPI)
- API - Área de Protección Integral





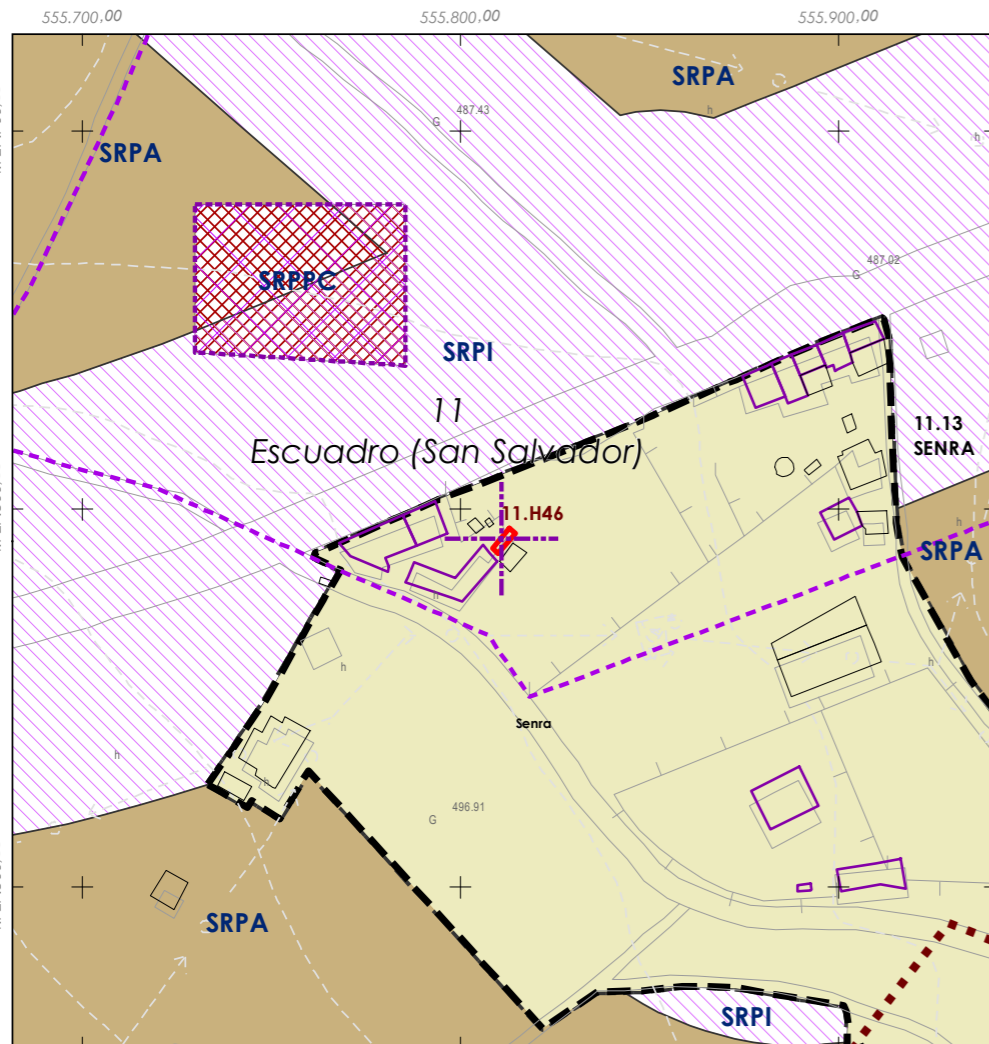
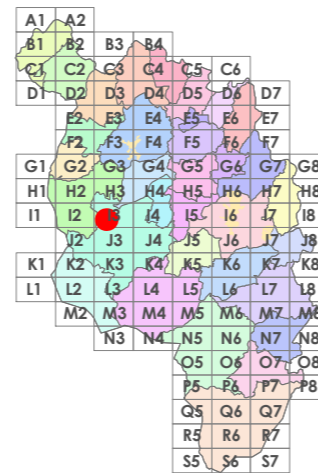
Código do elemento: **11.H46**

Página 199 de 514

Denominación:
Hórreo
Localización: **Senra**
Parroquia: **Escuadro (San Salvador)**

Coordenadas UTM:
UTM X: 555811 / UTM Y: 4727590
Sistema de coordenadas:
Proxección: (U.T.M.) European Datum 1950 Zona 29N
Unidades: metros

Descrición do ben:
Hórreo con cuberta de tella a dúas augas rematada nos extremos mediante cruz e pináculo de base cadrada. Costais formados por faixas, doelas e vigas de madeira sobre cepas de pedra.



- Delimitación PARROQUIAL**
- Abades (Santa María)
 - Ansemil (San Pedro)
 - Breixa (Santiago)
 - Carboeiro (Santa María)
 - Cervaña (San Salvador)
 - Chapa (San Cibrao)
 - Cira (Santa Baia)
 - Cortegada (Santa María)
 - Dornelas (San Martiño)
 - Escuadro (San Salvador)
 - Fiestras (San Martiño)
 - Graba (San Miguel)
 - Lamela (San Miguel)
 - Laro (San Salvador)
 - Manduas (San Tirso)
 - Margaride (San Fiz)
 - Martixe (San Cristovo)
 - Moalde (San Mamede)
 - Negreiros (San Martiño)
 - O Castro (San Mamede)
 - Oleiros (San Miguel)
 - Parada (Santo Tomé)
 - Pazos (San Martiño)
 - Piñeiro (San Xiao)
 - Ponte (San Miguel)
 - Refoxos (San Paio)
 - Rellas (San Martiño)
 - Saídres (San Xoán)
 - Siador (San Miguel)
 - Silleda (Santa Baia)
 - Taboada (Santiago)
 - Vilar (San Martiño)
 - Xestoso (Santa María)

- CLASIFICACIÓN DO SOLO**
- Delimitación de Solo Urbano
 - SRPAU
 - SNR
 - SRPPC
 - SRPI
 - SUD
 - SRPO
 - SRPPX
 - SRPEN
 - SRPA
 - SRPF
- PATRIMONIO CULTURAL**
- Patrimonio Cultural
 - Contorno de protección
 - BIC
 - CPX - Contorno de protección de Xacemento
 - *** Camiño Real
 - Camiño de Santiago
 - Patrimonio Arqueolóxico (ZPI)**
 - Patrimonio Arqueolóxico (ZPI)
 - API - Área de Protección Integral





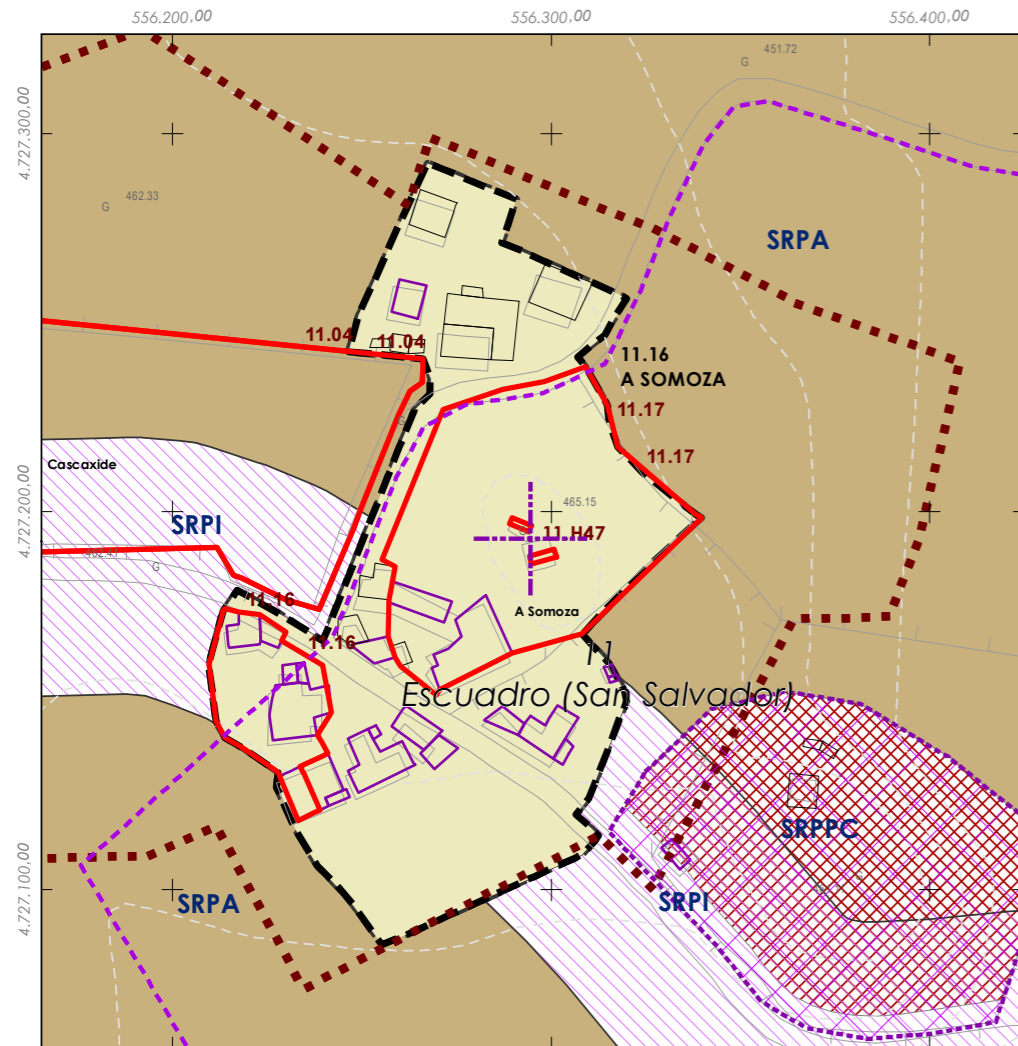
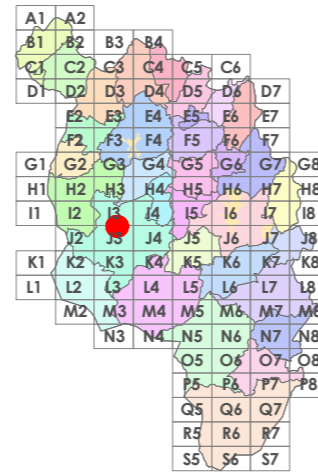
Código do elemento: **11.H47**

Página 200 de 514

Denominación: **Hórreo**
Localización: **A Somoza**
Parroquia: **Escuadro (San Salvador)**

Coordenadas UTM:
UTM X: 556295 / UTM Y: 4727190
Sistema de coordenadas:
Proxección: (U.T.M.) European Datum 1950 Zona 29N
Unidades: metros

Descrición do ben:
Hórreo con cuberta de tella a dúas augas rematada nos extremos mediante cruz e pináculo de base cadrada. Costais formados por faixas, doelas e vigas de madeira sobre cepas de pedra.



- Delimitación PARROQUIAL**
- Abades (Santa María)
 - Ansemil (San Pedro)
 - Breixa (Santiago)
 - Carboeiro (Santa María)
 - Cervaña (San Salvador)
 - Chapa (San Cibrao)
 - Cira (Santa Baia)
 - Cortegada (Santa María)
 - Dornelas (San Martiño)
 - Escuadro (San Salvador)
 - Fiestras (San Martiño)
 - Graba (San Miguel)
 - Lamela (San Miguel)
 - Laro (San Salvador)
 - Manduas (San Tirso)
 - Margaride (San Fiz)
 - Martixe (San Cristovo)
 - Moalde (San Mamede)
 - Negreiros (San Martiño)
 - O Castro (San Mamede)
 - Oleiros (San Miguel)
 - Parada (Santo Tomé)
 - Pazos (San Martiño)
 - Piñeiro (San Xiao)
 - Ponte (San Miguel)
 - Refoxos (San Paio)
 - Rellas (San Martiño)
 - Saídres (San Xoán)
 - Siador (San Miguel)
 - Silleda (Santa Baia)
 - Taboada (Santiago)
 - Vilar (San Martiño)
 - Xestoso (Santa María)



CLASIFICACIÓN DO SOLO

- Delimitación de Solo Urbano**
- SRPAU
 - SNR
 - SRPI
 - SUD
 - SRPO
 - SRPAU
 - SRPPC
 - SRPPX
 - SRPEN
 - SRPA
 - SRPF

PATRIMONIO CULTURAL

- Patrimonio Cultural
- Contorno de protección
- BIC
- CPX - Contorno de protección de Xacemento
- *** Camiño Real
- Camiño de Santiago
- Patrimonio Arqueolóxico (ZPI)**
- Patrimonio Arqueolóxico (ZPI)
- API - Área de Protección Integral





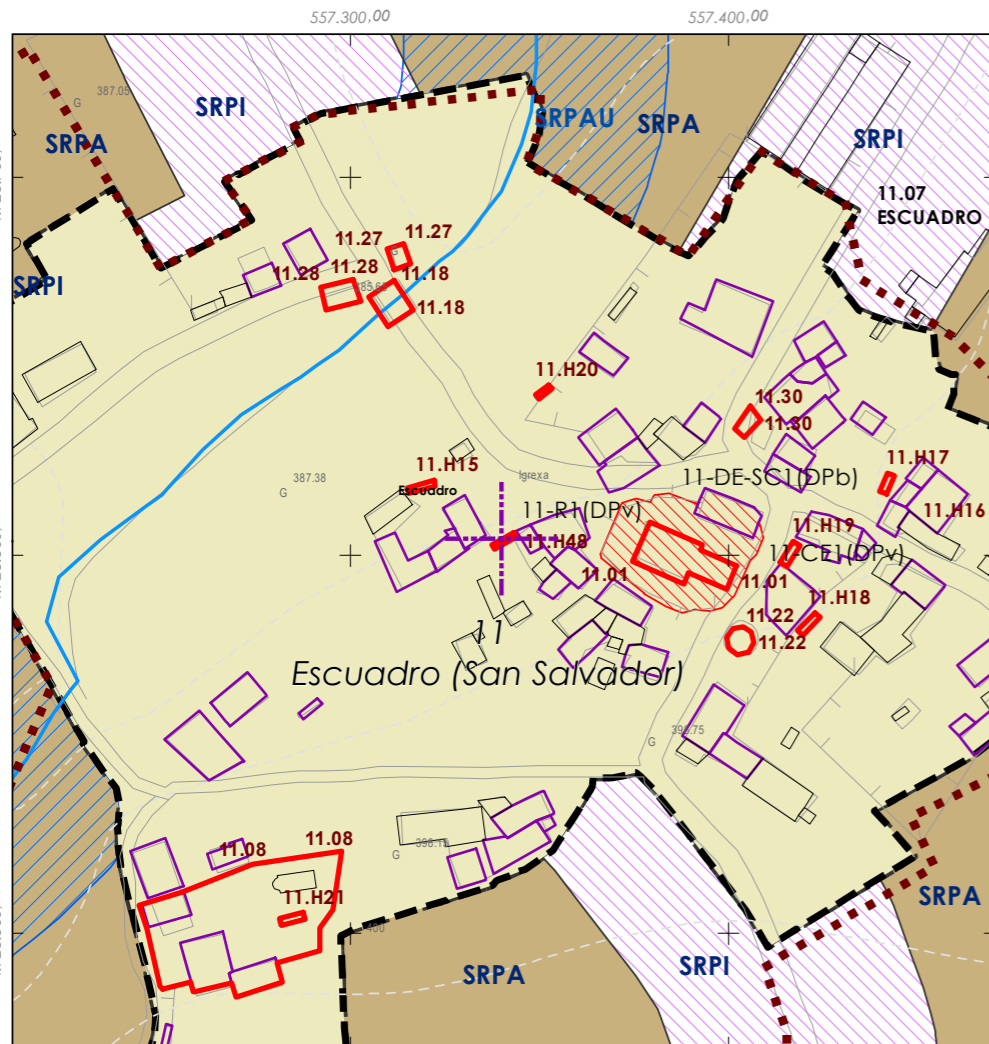
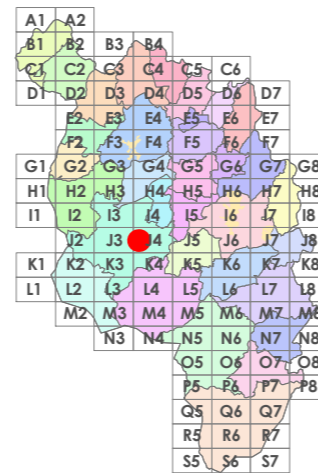
Código do elemento: **11.H48**

Página 201 de 514

Denominación:
Hórreo
Localización: **Escuadro**
Parroquia: **Escuadro (San Salvador)**

Coordenadas UTM:
UTM X: 557341 / UTM Y: 4726600
Sistema de coordenadas:
Proxección: (U.T.M.) European Datum 1950 Zona 29N
Unidades: metros

Descrición do ben:
Hórreo con cuberta de tella a dúas augas rematada nos extremos mediante cruz e pináculo de base cadrada. Costais formados por faixas, doelas e vigas de madeira sobre cepas pechadas con pedra.



- Delimitación PARROQUIAL**
- Abades (Santa María)
 - Ansemil (San Pedro)
 - Breixa (Santiago)
 - Carboeiro (Santa María)
 - Cervaña (San Salvador)
 - Chapa (San Cibrao)
 - Cira (Santa Baia)
 - Cortegada (Santa María)
 - Dornelas (San Martiño)
 - Escuadro (San Salvador)
 - Fiestras (San Martiño)
 - Graba (San Miguel)
 - Lamela (San Miguel)
 - Laro (San Salvador)
 - Manduas (San Tirso)
 - Margaride (San Fiz)
 - Martixe (San Cristovo)
 - Moalde (San Mamede)
 - Negreiros (San Martiño)
 - O Castro (San Mamede)
 - Oleiros (San Miguel)
 - Parada (Santo Tomé)
 - Pazos (San Martiño)
 - Piñeiro (San Xiao)
 - Ponte (San Miguel)
 - Refoxos (San Paio)
 - Rellas (San Martiño)
 - Saídres (San Xoán)
 - Siador (San Miguel)
 - Silleda (Santa Baia)
 - Taboada (Santiago)
 - Vilar (San Martiño)
 - Xestoso (Santa María)



CLASIFICACIÓN DO SOLO

- Delimitación de Solo Urbano
- SNR
- SRPI
- SUD
- SRPO
- SRPAU
- SRPPC
- SRPPX
- SRPEN
- SRPA
- SRPF

PATRIMONIO CULTURAL

- Patrimonio Cultural
- Contorno de protección
- BIC
- CPX - Contorno de protección de Xacemento
- Camión Real
- Camión de Santiago
- Patrimonio Arqueolóxico (ZPI)
- Patrimonio Arqueolóxico (ZPI)
- API - Área de Protección Integral





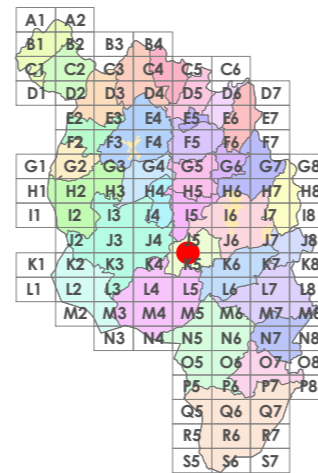
Código do elemento: **12.H01**

Página 202 de 514

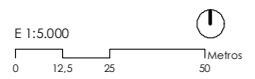
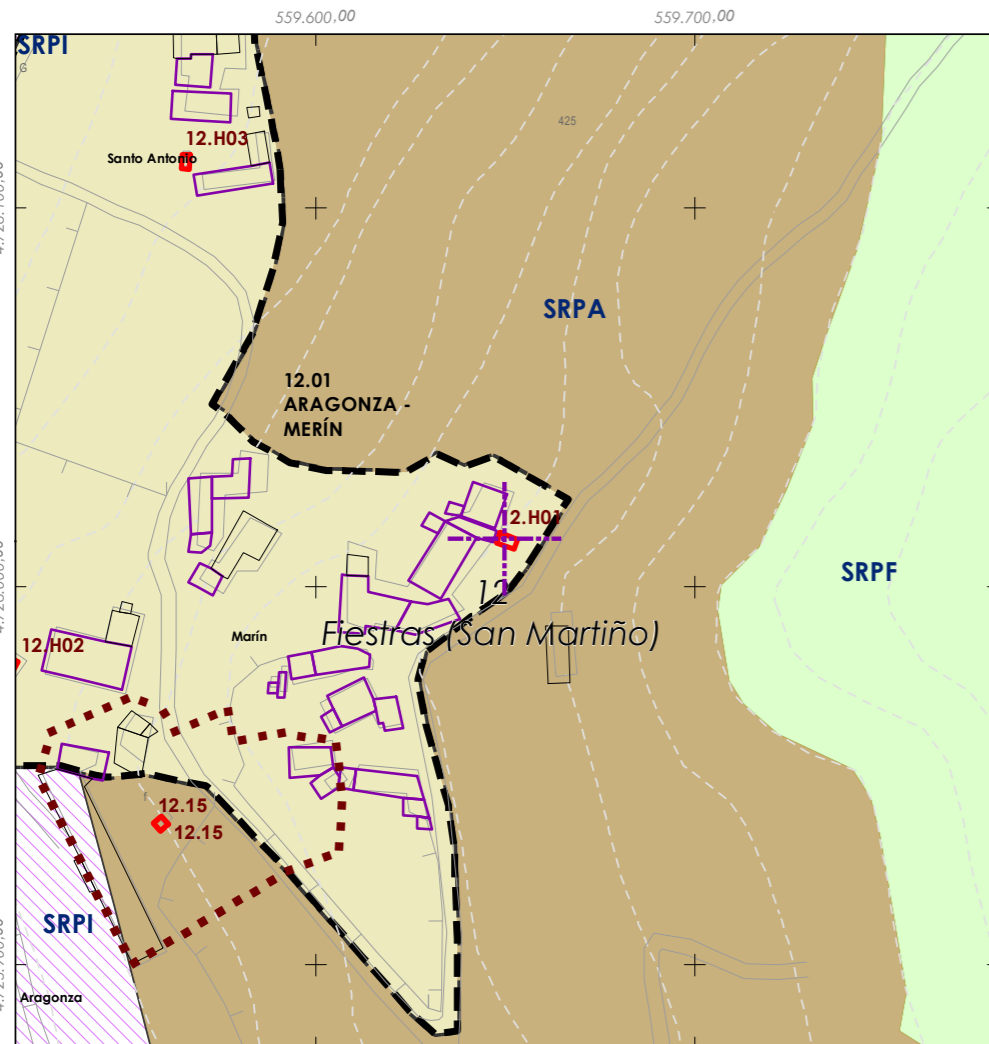
Denominación:
Hórreo
Localización: **Arangoza - Merin**
Parroquia: **Fiestras (San Martiño)**

Coordenadas UTM:
UTM X: 559650 / UTM Y: 4726010
Sistema de coordenadas:
Proxección: (U.T.M.) European Datum 1950 Zona 29N
Unidades: metros

Descrición do ben:
Hórreo con cuberta de tella a dúas augas rematada nun dos extremos mediante pináculo de base cadrada. Costais formados por faixas, doelas e vigas de madeira sobre cepas de pedra.



- Delimitación PARROQUIAL**
- Abades (Santa María)
 - Ansemil (San Pedro)
 - Breixa (Santiago)
 - Carboeiro (Santa María)
 - Cervaña (San Salvador)
 - Chapa (San Cibrao)
 - Cira (Santa Baia)
 - Cortegada (Santa María)
 - Dornelas (San Martiño)
 - Escuadro (San Salvador)
 - Fiestras (San Martiño)
 - Graba (San Miguel)
 - Lamela (San Miguel)
 - Laro (San Salvador)
 - Manduas (San Tirso)
 - Margaride (San Fiz)
 - Martixe (San Cristovo)
 - Moalde (San Mamede)
 - Negreiros (San Martiño)
 - O Castro (San Mamede)
 - Oleiros (San Miguel)
 - Parada (Santo Tomé)
 - Pazos (San Martiño)
 - Piñeiro (San Xiao)
 - Ponte (San Miguel)
 - Refoxos (San Paio)
 - Rellas (San Martiño)
 - Saídres (San Xoán)
 - Siador (San Miguel)
 - Silleda (Santa Baia)
 - Taboada (Santiago)
 - Vilar (San Martiño)
 - Xestoso (Santa María)



CLASIFICACIÓN DO SOLO

- Delimitación de Solo Urbano**
- SRPAU
 - SNR
 - SRPI
 - SUD
 - SRPO
 - SRPPC
 - SRPPX
 - SRPEN
 - SRPA
 - SRPF

PATRIMONIO CULTURAL

- Patrimonio Cultural
- Contorno de protección
- BIC
- CPX - Contorno de protección de Xacemento
- Camión Real
- Camión de Santiago
- Patrimonio Arqueolóxico (ZPI)**
- Patrimonio Arqueolóxico (ZPI)
- API - Área de Protección Integral





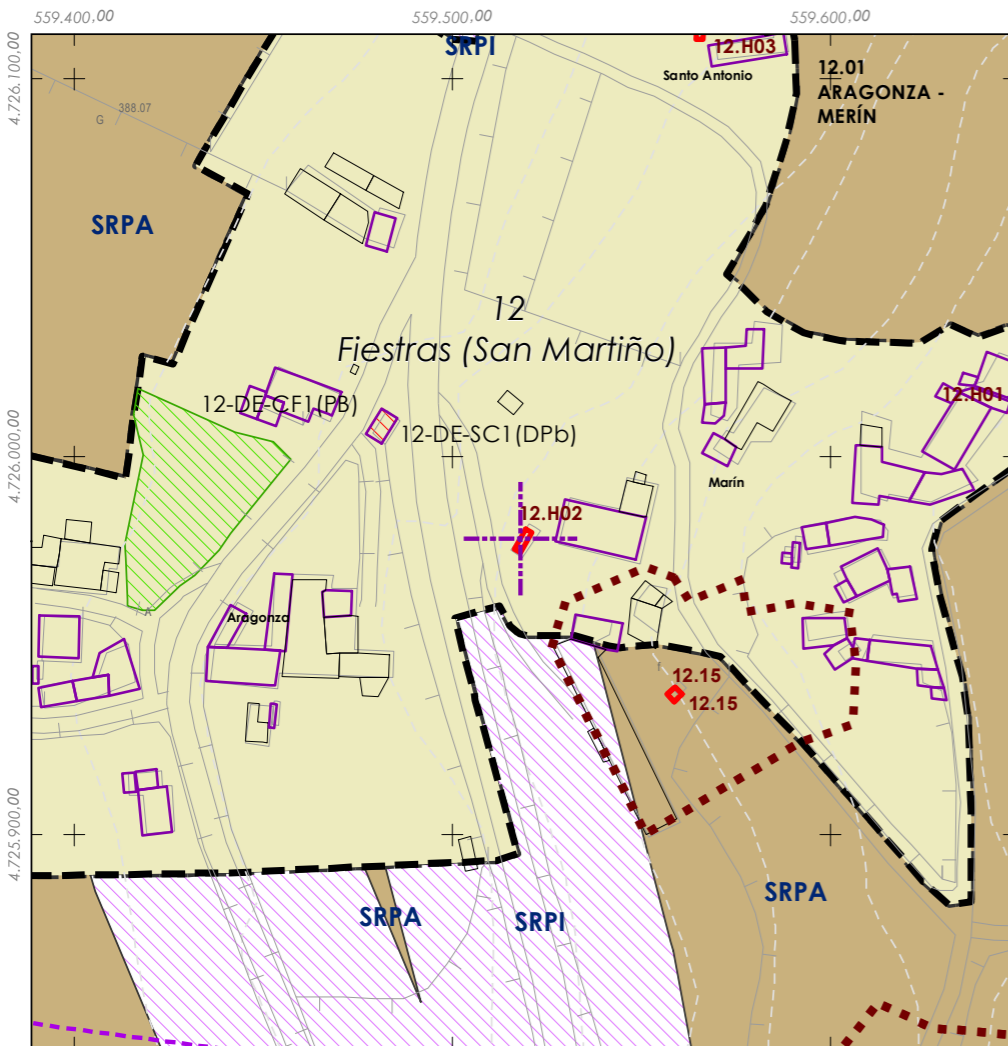
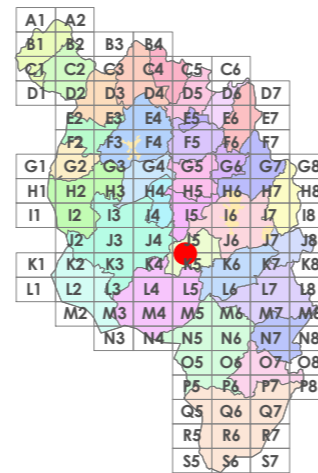
Código do elemento: **12.H02**

Página 203 de 514

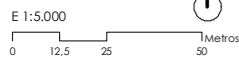
Denominación:
Hórreo
Localización: **Arangoza - Merin**
Parroquia: **Fiestras (San Martiño)**

Coordenadas UTM:
UTM X: 559519 / UTM Y: 4725980
Sistema de coordenadas:
Proyección: U.T.M. European Datum 1950 Zona 29N
Unidades: metros

Descrición do ben:
Hórreo con cuberta de tella a dúas augas rematada nos extremos mediante cruz e pináculo de base cadrada. Costais formados por faixas, doelas e vigas de madeira sobre cepas de pedra.



- Delimitación PARROQUIAL**
- Abades (Santa María)
 - Ansemil (San Pedro)
 - Breixa (Santiago)
 - Carboeiro (Santa María)
 - Cervaña (San Salvador)
 - Chapa (San Cibrao)
 - Cira (Santa Baia)
 - Cortegada (Santa María)
 - Dornelas (San Martiño)
 - Escuadro (San Salvador)
 - Fiestras (San Martiño)
 - Graba (San Miguel)
 - Lamela (San Miguel)
 - Laro (San Salvador)
 - Manduas (San Tirso)
 - Margaride (San Fiz)
 - Martixe (San Cristovo)
 - Moalde (San Mamede)
 - Negreiros (San Martiño)
 - O Castro (San Mamede)
 - Oleiros (San Miguel)
 - Parada (Santo Tomé)
 - Pazos (San Martiño)
 - Piñeiro (San Xiao)
 - Ponte (San Miguel)
 - Refoxos (San Paio)
 - Rellas (San Martiño)
 - Saídres (San Xoán)
 - Siador (San Miguel)
 - Silleda (Santa Baia)
 - Taboada (Santiago)
 - Vilar (San Martiño)
 - Xestoso (Santa María)



CLASIFICACIÓN DO SOLO

- Delimitación de Solo Urbano**
- SRPAU
 - SNR
 - SRPI
 - SUD
 - SRPO
 - SRPPC
 - SRPPX
 - SRPEN
 - SRPA
 - SRPF

PATRIMONIO CULTURAL

- Patrimonio Cultural
- Contorno de protección
- BIC
- CPX - Contorno de protección de Xacemento
- *** Camiño Real
- Camiño de Santiago
- Patrimonio Arqueolóxico (ZPI)**
- Patrimonio Arqueolóxico (ZPI)
- API - Área de Protección Integral





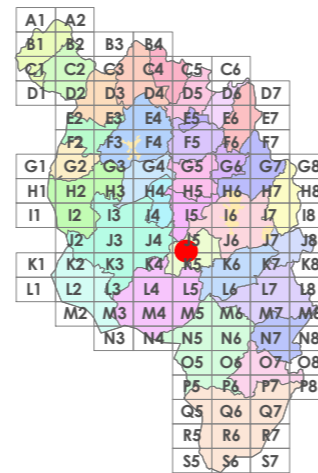
Código do elemento: **12.H03**

Página 204 de 514

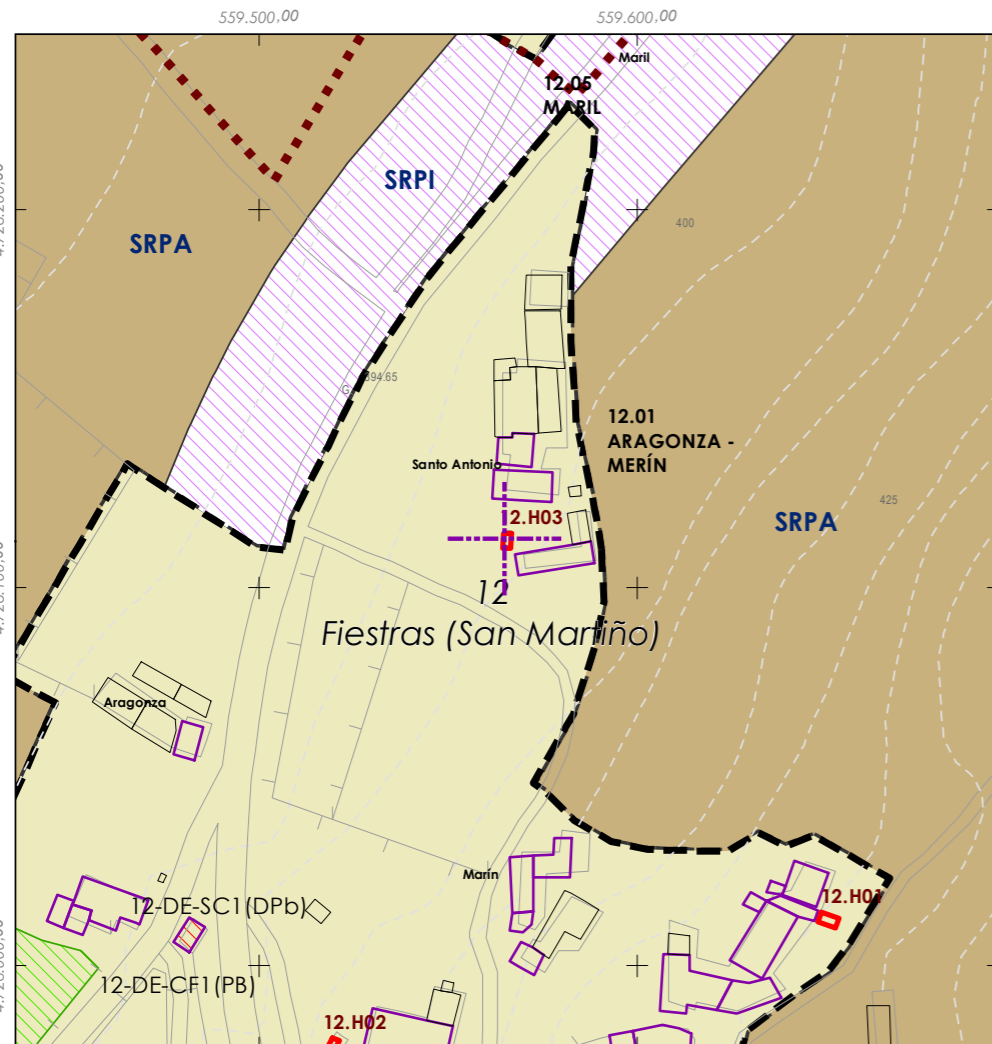
Denominación:
Hórreo
Localización: **Arangoza - Merin**
Parroquia: **Fiestras (San Martiño)**

Coordenadas UTM:
UTM X: 559565 / UTM Y: 4726110
Sistema de coordenadas:
Proyección: (U.T.M.) European Datum 1950 Zona 29N
Unidades: metros

Descrición do ben:
Hórreo con cuberta de tella a dúas augas rematada nos extremos mediante cruz e pináculo de base cadrada. Costais formados por faixas, doelas e vigas de madeira sobre cepas de pedra.



- Delimitación PARROQUIAL**
- Abades (Santa María)
 - Ansemil (San Pedro)
 - Breixa (Santiago)
 - Carboeiro (Santa María)
 - Cervaña (San Salvador)
 - Chapa (San Cibrao)
 - Cira (Santa Baia)
 - Cortegada (Santa María)
 - Dornelas (San Martiño)
 - Escuadro (San Salvador)
 - Fiestras (San Martiño)
 - Graba (San Miguel)
 - Lamela (San Miguel)
 - Laro (San Salvador)
 - Manduas (San Tirso)
 - Margaride (San Fiz)
 - Martixe (San Cristovo)
 - Moalde (San Mamede)
 - Negreiros (San Martiño)
 - O Castro (San Mamede)
 - Oleiros (San Miguel)
 - Parada (Santo Tomé)
 - Pazos (San Martiño)
 - Piñeiro (San Xiao)
 - Ponte (San Miguel)
 - Refoxos (San Paio)
 - Rellas (San Martiño)
 - Saídres (San Xoán)
 - Siador (San Miguel)
 - Silleda (Santa Baia)
 - Taboada (Santiago)
 - Vilar (San Martiño)
 - Xestoso (Santa María)



E 1:5.000

0 12.5 25 50 Metros

CLASIFICACIÓN DO SOLO


- Delimitación de Solo Urbano
- SRPAU
- SNR
- SRPPC
- SNR
- SRPPX
- SRPI
- SRPEN
- SUD
- SRPA
- SRPO
- SPRF

PATRIMONIO CULTURAL

- Patrimonio Cultural
- Contorno de protección
- BIC
- CPX - Contorno de protección de Xacemento
- *** Camiño Real
- Camiño de Santiago

Patrimonio Arqueolóxico (ZPI)

- Patrimonio Arqueolóxico (ZPI)
- API - Área de Protección Integral





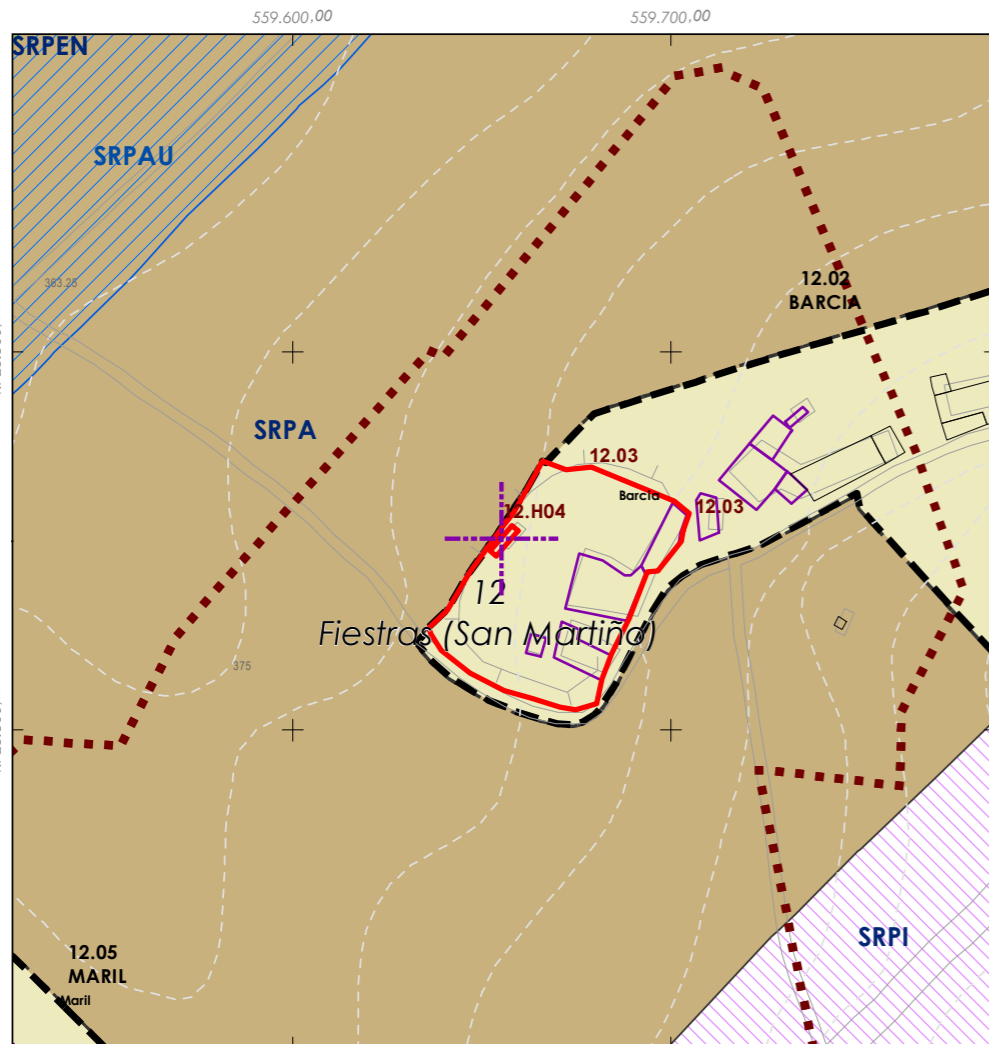
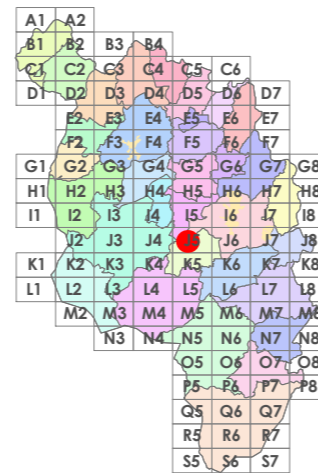
Código do elemento: **12.H04**

Página 205 de 514

Denominación: **Hórreo**
Localización: **Barcia**
Parroquia: **Fiestras (San Martiño)**

Coordenadas UTM:
UTM X: 559656 / UTM Y: 4726550
Sistema de coordenadas:
Proxección: (U.T.M.) European Datum 1950 Zona 29N
Unidades: metros

Descrición do ben:
Hórreo con cuberta de tella a dúas augas rematada nos extremos mediante cruz e pináculo de base cadrada. Costais formados por faixas, doelas e vigas de madeira sobre cepas de pedra.



- Delimitación PARROQUIAL**
- Abades (Santa María)
 - Ansemil (San Pedro)
 - Breixa (Santiago)
 - Carboeiro (Santa María)
 - Cervaña (San Salvador)
 - Chapa (San Cibrao)
 - Cira (Santa Baia)
 - Cortegada (Santa María)
 - Dornelas (San Martiño)
 - Escuadro (San Salvador)
 - Fiestras (San Martiño)
 - Graba (San Miguel)
 - Lamela (San Miguel)
 - Laro (San Salvador)
 - Manduas (San Tirso)
 - Margaride (San Fiz)
 - Martixe (San Cristovo)
 - Moalde (San Mamede)
 - Negreiros (San Martiño)
 - O Castro (San Mamede)
 - Oleiros (San Miguel)
 - Parada (Santo Tomé)
 - Pazos (San Martiño)
 - Piñeiro (San Xiao)
 - Ponte (San Miguel)
 - Refoxos (San Paio)
 - Rellas (San Martiño)
 - Saídres (San Xoán)
 - Siador (San Miguel)
 - Silleda (Santa Baia)
 - Taboada (Santiago)
 - Vilar (San Martiño)
 - Xestoso (Santa María)

- E 1:5.000**
- CLASIFICACIÓN DO SOLO**
- Delimitación de Solo Urbano
 - SRPAU
 - SNR
 - SRPPC
 - SRPPX
 - SRPI
 - SRPEN
 - SUD
 - SRPA
 - SRPO
 - SPRF
- PATRIMONIO CULTURAL**
- Patrimonio Cultural
 - Contorno de protección
 - BIC
 - CPX - Contorno de protección de Xacemento
 - *** Camiño Real
 - Camiño de Santiago
- Patrimonio Arqueolóxico (ZPI)**
- Patrimonio Arqueolóxico (ZPI)
 - API - Área de Protección Integral





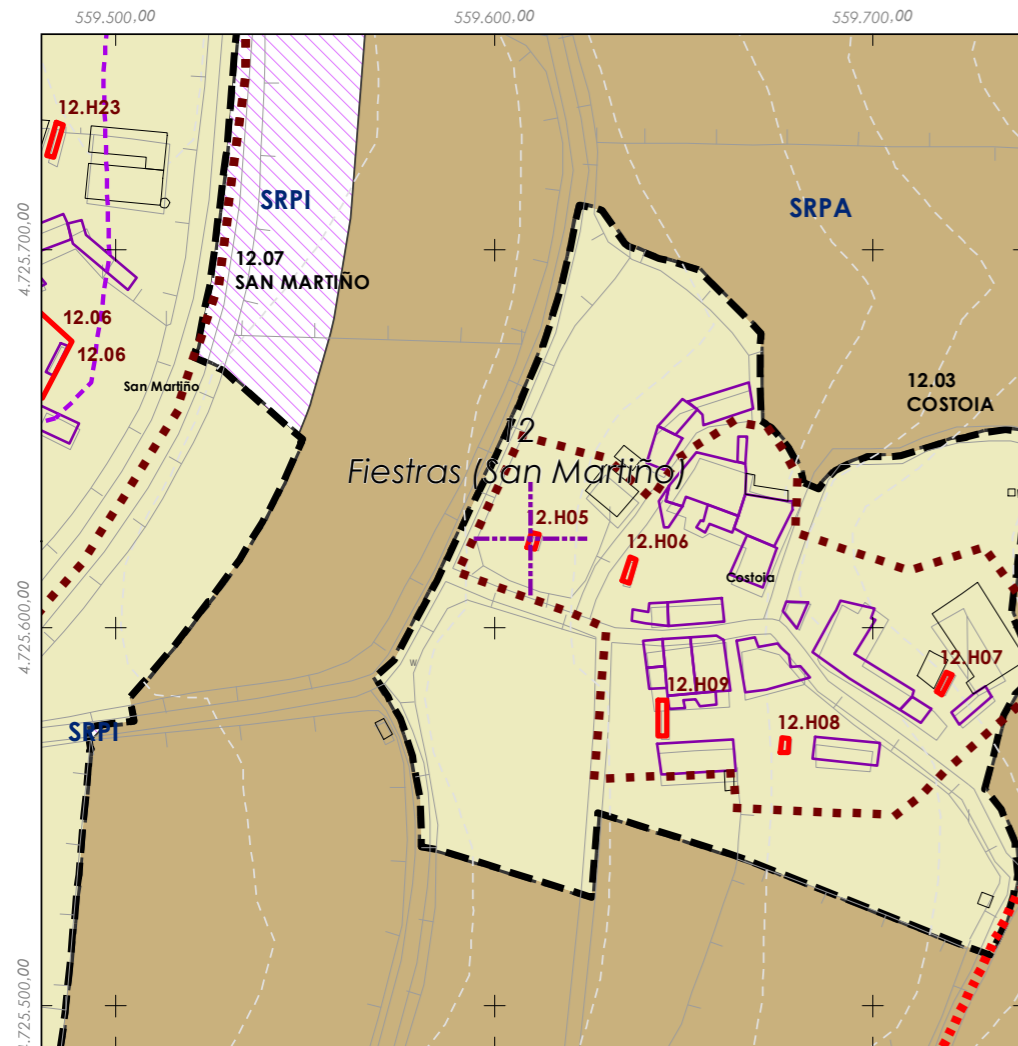
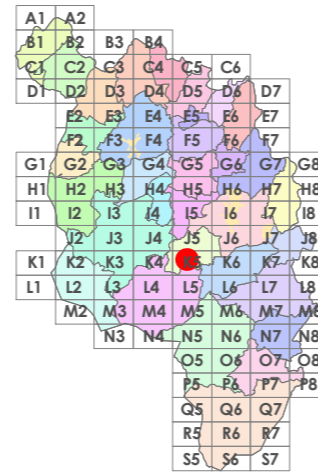
Código do elemento: **12.H05**

Página 206 de 514

Denominación:
Hórreo
Localización: **Costoia**
Parroquia: **Fiestras (San Martiño)**

Coordenadas UTM:
UTM X: 559610 / UTM Y: 4725620
Sistema de coordenadas:
Proxección: U.T.M. European Datum 1950 Zona 29N
Unidades: metros

Descrición do ben:
Hórreo con cuberta de tella a dúas augas rematada nos extremos mediante cruz e pináculo de base cadrada. Costais formados por faixas, doelas e vigas de madeira sobre cepas de pedra.



- Delimitación PARROQUIAL**
- Abades (Santa María)
 - Ansemil (San Pedro)
 - Breixa (Santiago)
 - Carboeiro (Santa María)
 - Cervaña (San Salvador)
 - Chapa (San Cibrao)
 - Cira (Santa Baia)
 - Cortegada (Santa María)
 - Dornelas (San Martiño)
 - Escuadro (San Salvador)
 - Fiestras (San Martiño)
 - Graba (San Miguel)
 - Lamela (San Miguel)
 - Laro (San Salvador)
 - Manduas (San Tirso)
 - Margaride (San Fiz)
 - Martixe (San Cristovo)
 - Moalde (San Mamede)
 - Negreiros (San Martiño)
 - O Castro (San Mamede)
 - Oleiros (San Miguel)
 - Parada (Santo Tomé)
 - Pazos (San Martiño)
 - Piñeiro (San Xiao)
 - Ponte (San Miguel)
 - Refoxos (San Paio)
 - Rellas (San Martiño)
 - Saídres (San Xoán)
 - Siador (San Miguel)
 - Silleda (Santa Baia)
 - Taboada (Santiago)
 - Vilar (San Martiño)
 - Xestoso (Santa María)



CLASIFICACIÓN DO SOLO

- Delimitación de Solo Urbano**
- SRPAU
 - SNR
 - SRPI
 - SUD
 - SRPO
 - SRPPC
 - SRPPX
 - SRPEN
 - SRPA
 - SRPF

PATRIMONIO CULTURAL

- Patrimonio Cultural
- Contorno de protección
- BIC
- CPX - Contorno de protección de Xacemento
- *** Camiño Real
- Camiño de Santiago
- Patrimonio Arqueolóxico (ZPI)**
- Patrimonio Arqueolóxico (ZPI)
- API - Área de Protección Integral





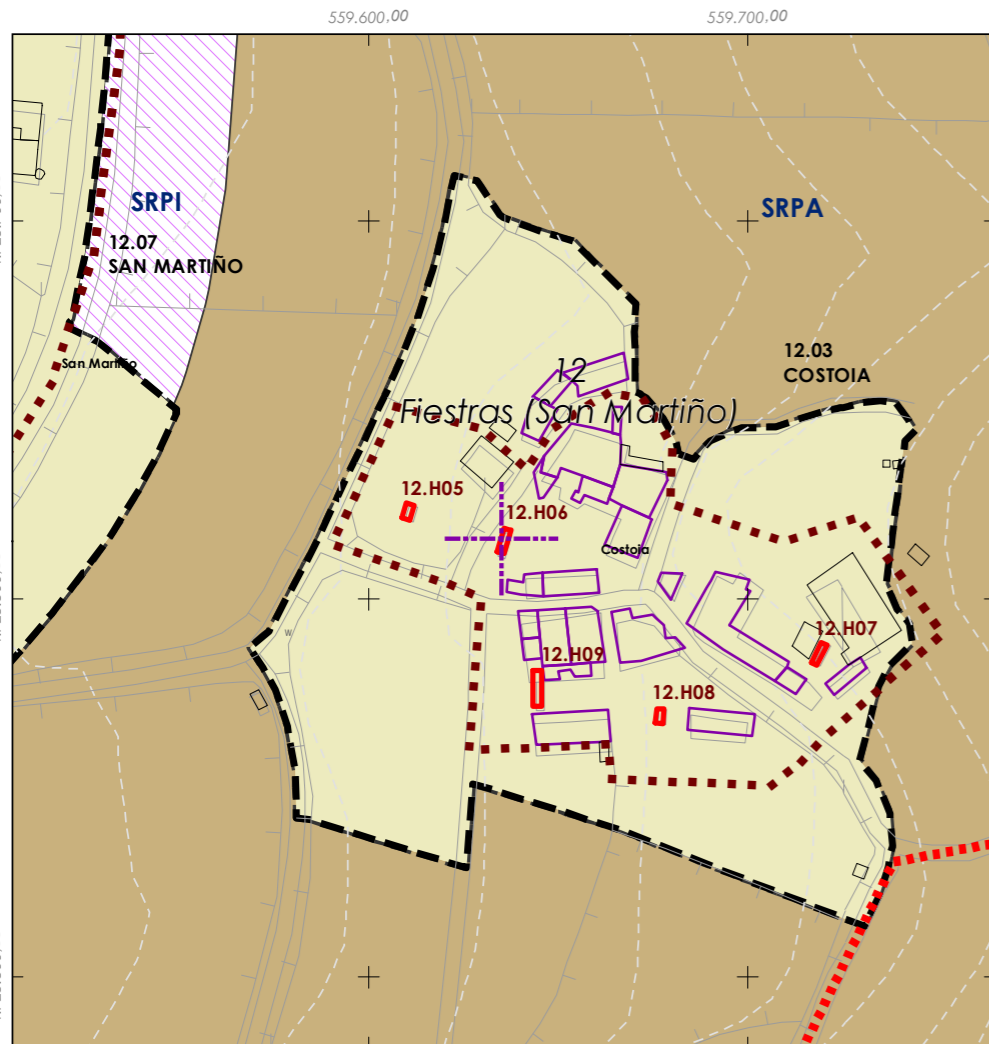
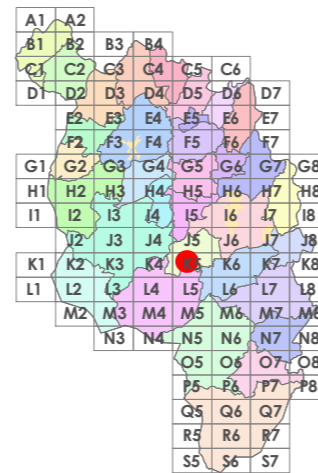
Código do elemento: **12.H06**

Página 207 de 514

Denominación: **Hórreo**
Localización: **Costoia**
Parroquia: **Fiestras (San Martiño)**

Coordenadas UTM:
UTM X: 559636 / UTM Y: 4725620
Sistema de coordenadas:
Proxección: [U.T.M.] European Datum 1950 Zona 29N
Unidades: metros

Descrición do ben:
Hórreo con cuberta de tella a dúas augas rematada nos extremos mediante cruz e pináculo de base cadrada. Costais formados por faixas, doelas e vigas de madeira sobre cepas de pedra.



- Delimitación PARROQUIAL**
- Martixe (San Cristovo)
 - Moalde (San Mamede)
 - Abades (Santa María)
 - Negreiros (San Martiño)
 - Ansemil (San Pedro)
 - O Castro (San Mamede)
 - Breixa (Santiago)
 - Oleiros (San Miguel)
 - Carboeiro (Santa María)
 - Parada (Santo Tomé)
 - Cervaña (San Salvador)
 - Pazos (San Martiño)
 - Chapa (San Cibrao)
 - Piñeiro (San Xiao)
 - Cira (Santa Baia)
 - Ponte (San Miguel)
 - Cortegada (Santa María)
 - Refoxos (San Paio)
 - Dornelas (San Martiño)
 - Rellas (San Martiño)
 - Escuadro (San Salvador)
 - Saídres (San Xoán)
 - Fiestras (San Martiño)
 - Siador (San Miguel)
 - Graba (San Miguel)
 - Silleda (Santa Baia)
 - Lamela (San Miguel)
 - Taboada (Santiago)
 - Laro (San Salvador)
 - Vilar (San Martiño)
 - Manduas (San Tirso)
 - Xestoso (Santa María)
 - Margaride (San Fiz)



CLASIFICACIÓN DO SOLO

- Delimitación de Solo Urbano
- SRPAU
- SNR
- SRPPC
- SNR
- SRPPX
- SRPI
- SRPEN
- SUD
- SRPA
- SRPO
- SPRF

PATRIMONIO CULTURAL

- Patrimonio Cultural
- Contorno de protección
- BIC
- CPX - Contorno de protección de Xacemento
- Camiño Real
- Camiño de Santiago
- Patrimonio Arqueolóxico (ZPI)**
- Patrimonio Arqueolóxico (ZPI)
- API - Área de Protección Integral





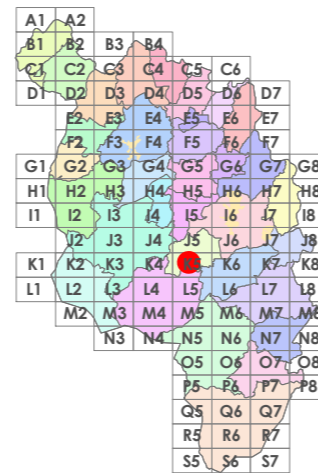
Código do elemento: **12.H07**

Página 208 de 514

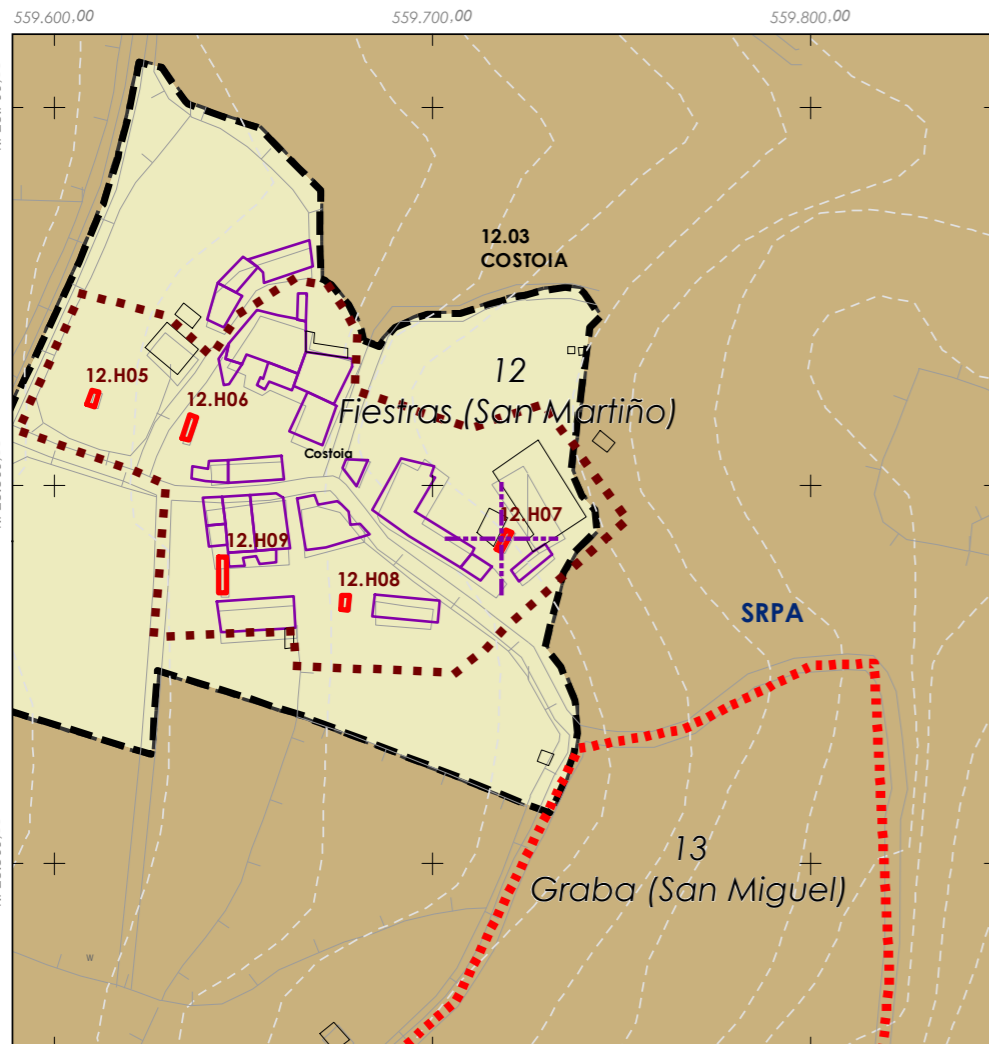
Denominación: **Hórreo**
Localización: **Costoia**
Parroquia: **Fiestras (San Martiño)**

Coordenadas UTM:
UTM X: 559719 / UTM Y: 4725590
Sistema de coordenadas:
Proxección: (U.T.M.) European Datum 1950 Zona 29N
Unidades: metros

Descrición do ben:
Hórreo con cuberta de tella a dúas augas rematada nos extremos mediante cruz e pináculo de base cadrada. Costais formados por faixas, doelas e vigas de madeira sobre cepas de pedra.



- Delimitación PARROQUIAL**
- Abades (Santa María)
 - Ansemil (San Pedro)
 - Breixa (Santiago)
 - Carboeiro (Santa María)
 - Cervaña (San Salvador)
 - Chapa (San Cibrao)
 - Cira (Santa Baia)
 - Cortegada (Santa María)
 - Dornelas (San Martiño)
 - Escuadro (San Salvador)
 - Fiestras (San Martiño)
 - Graba (San Miguel)
 - Lamela (San Miguel)
 - Laro (San Salvador)
 - Manduas (San Tirso)
 - Margaride (San Fiz)
 - Martixe (San Cristovo)
 - Moalde (San Mamede)
 - Negreiros (San Martiño)
 - O Castro (San Mamede)
 - Oleiros (San Miguel)
 - Parada (Santo Tomé)
 - Pazos (San Martiño)
 - Piñeiro (San Xiao)
 - Ponte (San Miguel)
 - Refoxos (San Paio)
 - Rellas (San Martiño)
 - Saídres (San Xoán)
 - Siador (San Miguel)
 - Silleda (Santa Baia)
 - Taboada (Santiago)
 - Vilar (San Martiño)
 - Xestoso (Santa María)



E 1:5.000

CLASIFICACIÓN DO SOLO

- Delimitación de Solo Urbano
- SNR
- SRPI
- SUD
- SRPO
- SRPAU
- SRPPC
- SRPPX
- SRPEN
- SRPA
- SPRF

PATRIMONIO CULTURAL

- Patrimonio Cultural
- Contorno de protección
- BIC
- CPX - Contorno de protección de Xacemento
- *** Camiño Real
- Camiño de Santiago

Patrimonio Arqueolóxico (ZPI)

- Patrimonio Arqueolóxico (ZPI)
- API - Área de Protección Integral





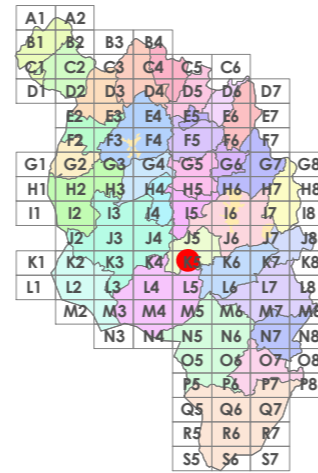
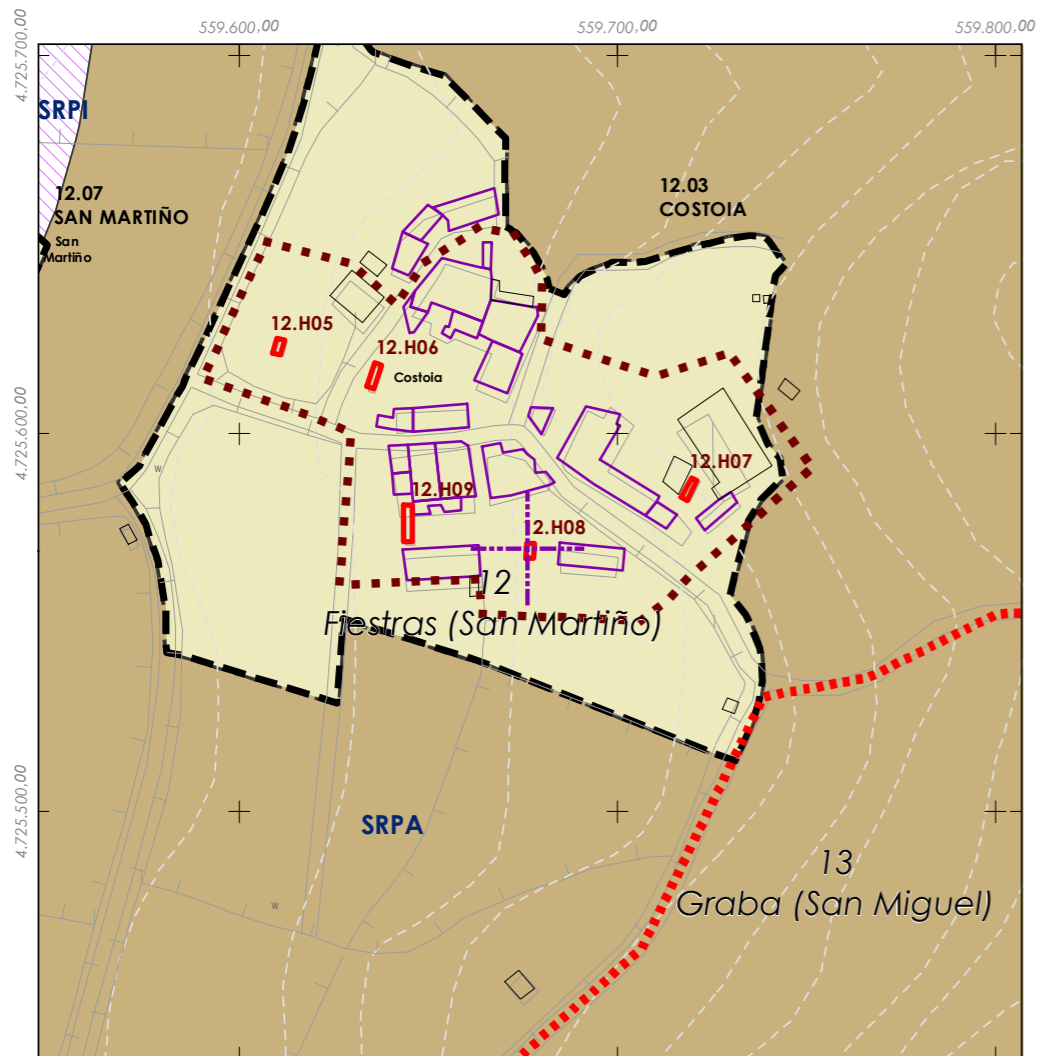
Código do elemento: **12.H08**

Página 209 de 514

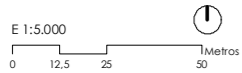
Denominación: **Hórreo**
Localización: **Costoia**
Parroquia: **Fiestras (San Martiño)**

Coordenadas UTM:
UTM X: 559677 / UTM Y: 4725570
Sistema de coordenadas:
Proxección: [U.T.M.] European Datum 1950 Zona 29N
Unidades: metros

Descrición do ben:
Hórreo con cuberta de tella a dúas augas rematada nos extremos mediante cruz e pináculo de base cadrada. Costais formados por faixas, doelas e vigas de madeira sobre cepas de pedra.



- Delimitación PARROQUIAL**
- Abades (Santa María)
 - Ansemil (San Pedro)
 - Breixa (Santiago)
 - Carboeiro (Santa María)
 - Cervaña (San Salvador)
 - Chapa (San Cibrao)
 - Cira (Santa Baia)
 - Cortegada (Santa María)
 - Dornelas (San Martiño)
 - Escuadro (San Salvador)
 - Fiestras (San Martiño)
 - Graba (San Miguel)
 - Lamela (San Miguel)
 - Laro (San Salvador)
 - Manduas (San Tirso)
 - Margaride (San Fiz)
 - Martixe (San Cristovo)
 - Moalde (San Mamede)
 - Negreiros (San Martiño)
 - O Castro (San Mamede)
 - Oleiros (San Miguel)
 - Parada (Santo Tomé)
 - Pazos (San Martiño)
 - Piñeiro (San Xiao)
 - Ponte (San Miguel)
 - Refoxos (San Paio)
 - Rellas (San Martiño)
 - Saídres (San Xoán)
 - Siador (San Miguel)
 - Silleda (Santa Baia)
 - Taboada (Santiago)
 - Vilar (San Martiño)
 - Xestoso (Santa María)



CLASIFICACIÓN DO SOLO

- Delimitación de Solo Urbano
- SNR
- SRPI
- SUD
- SRPO
- SRPAU
- SRPPC
- SRPPX
- SRPEN
- SRPA
- SPRF

PATRIMONIO CULTURAL

- Patrimonio Cultural
- Contorno de protección
- BIC
- CPX - Contorno de protección de Xacemento
- *** Camiño Real
- Camiño de Santiago
- Patrimonio Arqueolóxico (ZPI)
- Patrimonio Arqueolóxico (ZPI)
- API - Área de Protección Integral





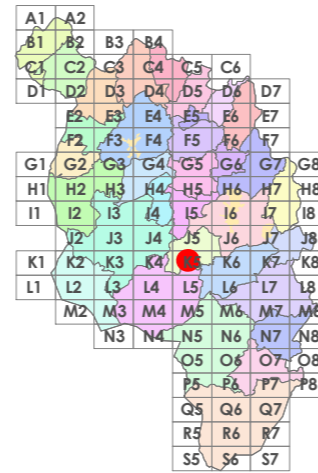
Código do elemento: **12.H09**

Página 210 de 514

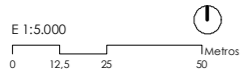
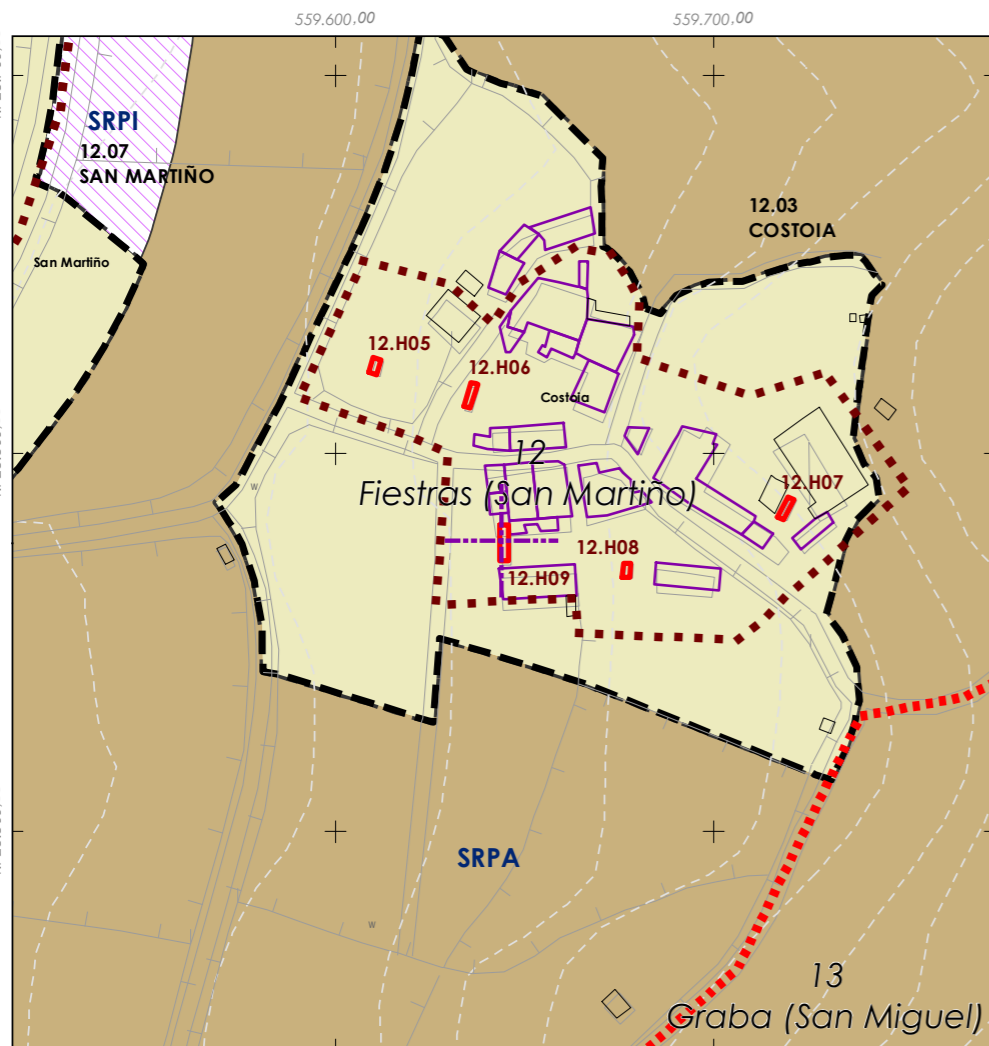
Denominación:
Hórreo
Localización: **Costoia**
Parroquia: **Fiestras (San Martiño)**

Coordenadas UTM:
UTM X: 559644 / UTM Y: 4725580
Sistema de coordenadas:
Proxección: (U.T.M.) European Datum 1950 Zona 29N
Unidades: metros

Descrición do ben:
Hórreo con cuberta de tella a dúas augas rematada nos extremos mediante cruz e pináculo de base cadrada. Costais formados por faixas, doelas e vigas de madeira sobre cepas de pedra.



- Delimitación PARROQUIAL**
- Abades (Santa María)
 - Ansemil (San Pedro)
 - Breixa (Santiago)
 - Carboeiro (Santa María)
 - Cervaña (San Salvador)
 - Chapa (San Cibrao)
 - Cira (Santa Baia)
 - Cortegada (Santa María)
 - Dornelas (San Martiño)
 - Escuadro (San Salvador)
 - Fiestras (San Martiño)
 - Graba (San Miguel)
 - Lamela (San Miguel)
 - Laro (San Salvador)
 - Manduas (San Tirso)
 - Margaride (San Fiz)
 - Martixe (San Cristovo)
 - Moalde (San Mamede)
 - Negreiros (San Martiño)
 - O Castro (San Mamede)
 - Oleiros (San Miguel)
 - Parada (Santo Tomé)
 - Pazos (San Martiño)
 - Piñeiro (San Xiao)
 - Ponte (San Miguel)
 - Refoxos (San Paio)
 - Rellas (San Martiño)
 - Saídres (San Xoán)
 - Siador (San Miguel)
 - Silleda (Santa Baia)
 - Taboada (Santiago)
 - Vilar (San Martiño)
 - Xestoso (Santa María)



CLASIFICACIÓN DO SOLO

- Delimitación de Solo Urbano
- SRPAU
- SNR
- SRPPC
- SNR
- SRPPX
- SRPI
- SRPEN
- SUD
- SRPA
- SRPO
- SRPF

PATRIMONIO CULTURAL

- Patrimonio Cultural
- Contorno de protección
- BIC
- CPX - Contorno de protección de Xacemento
- *** Camiño Real
- Camiño de Santiago
- Patrimonio Arqueolóxico (ZPI)**
- Patrimonio Arqueolóxico (ZPI)
- API - Área de Protección Integral





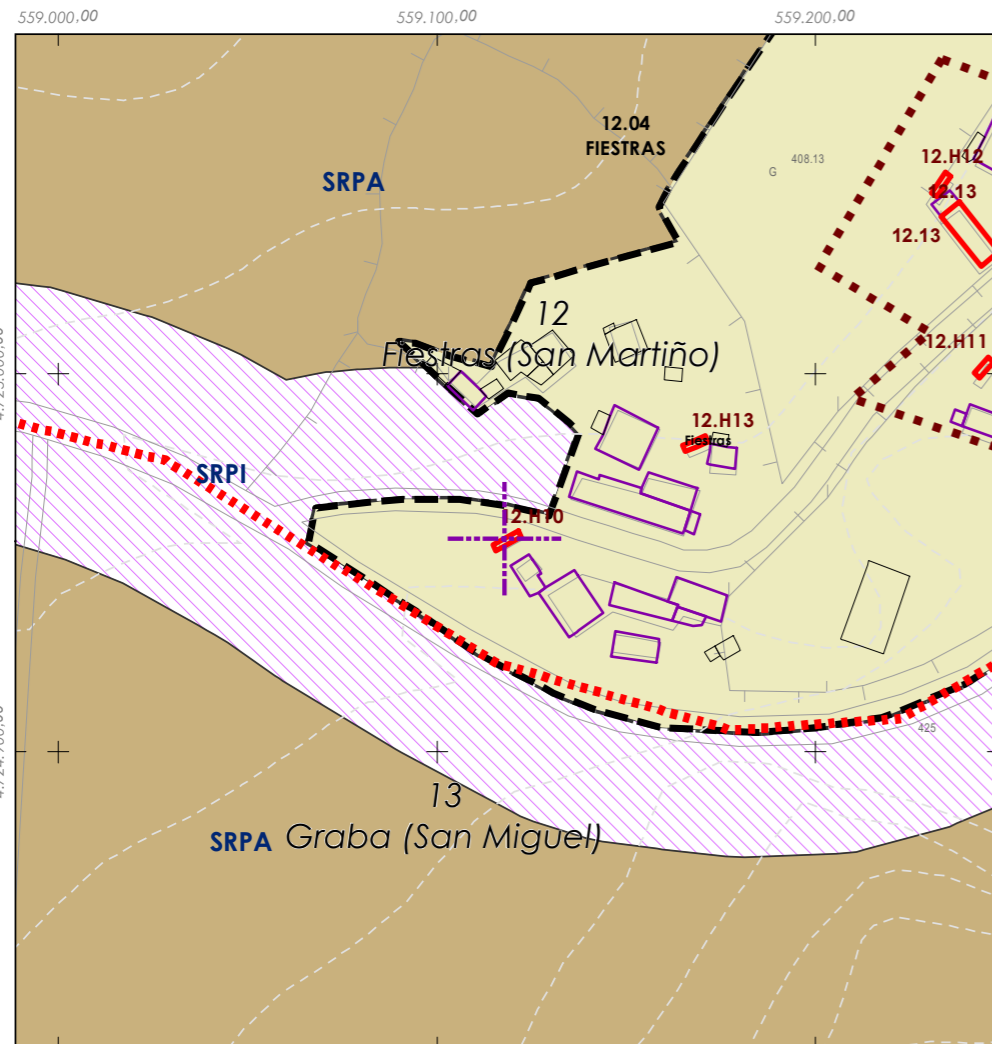
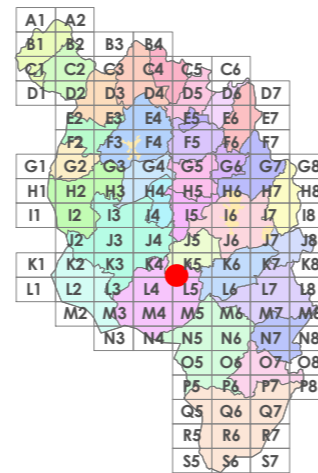
Código do elemento: **12.H10**

Página 211 de 514

Denominación:
Hórreo
Localización: **Fiestras**
Parroquia: **Fiestras (San Martiño)**

Coordenadas UTM:
UTM X: 559119 / UTM Y: 4724960
Sistema de coordenadas:
Proxección: (U.T.M.) European Datum 1950 Zona 29N
Unidades: metros

Descrición do ben:
Hórreo con cuberta de tella a dúas augas rematada nos extremos mediante cruz e pináculo de base cadrada. Costais formados por faixas, doelas e vigas de madeira sobre cepas de pedra.



- Delimitación PARROQUIAL**
- Abades (Santa María)
 - Ansemil (San Pedro)
 - Breixa (Santiago)
 - Carboeiro (Santa María)
 - Cervaña (San Salvador)
 - Chapa (San Cibrao)
 - Cira (Santa Baia)
 - Cortegada (Santa María)
 - Dornelas (San Martiño)
 - Escuadro (San Salvador)
 - Fiestras (San Martiño)
 - Graba (San Miguel)
 - Lamela (San Miguel)
 - Laro (San Salvador)
 - Manduas (San Tirso)
 - Margaride (San Fiz)
 - Martixe (San Cristovo)
 - Moalde (San Mamede)
 - Negreiros (San Martiño)
 - O Castro (San Mamede)
 - Oleiros (San Miguel)
 - Parada (Santo Tomé)
 - Pazos (San Martiño)
 - Piñeiro (San Xiao)
 - Ponte (San Miguel)
 - Refoxos (San Paio)
 - Rellas (San Martiño)
 - Saídres (San Xoán)
 - Siador (San Miguel)
 - Silleda (Santa Baia)
 - Taboada (Santiago)
 - Vilar (San Martiño)
 - Xestoso (Santa María)



CLASIFICACIÓN DO SOLO

- Delimitación de Solo Urbano
- SRPAU
- SNR
- SRPPC
- SNR
- SRPPX
- SRPI
- SRPEN
- SUD
- SRPA
- SRPO
- SPRF

PATRIMONIO CULTURAL

- Patrimonio Cultural
- Contorno de protección
- BIC
- CPX - Contorno de protección de Xacemento
- *** Camiño Real
- Camiño de Santiago
- Patrimonio Arqueolóxico (ZPI)**
- Patrimonio Arqueolóxico (ZPI)
- API - Área de Protección Integral





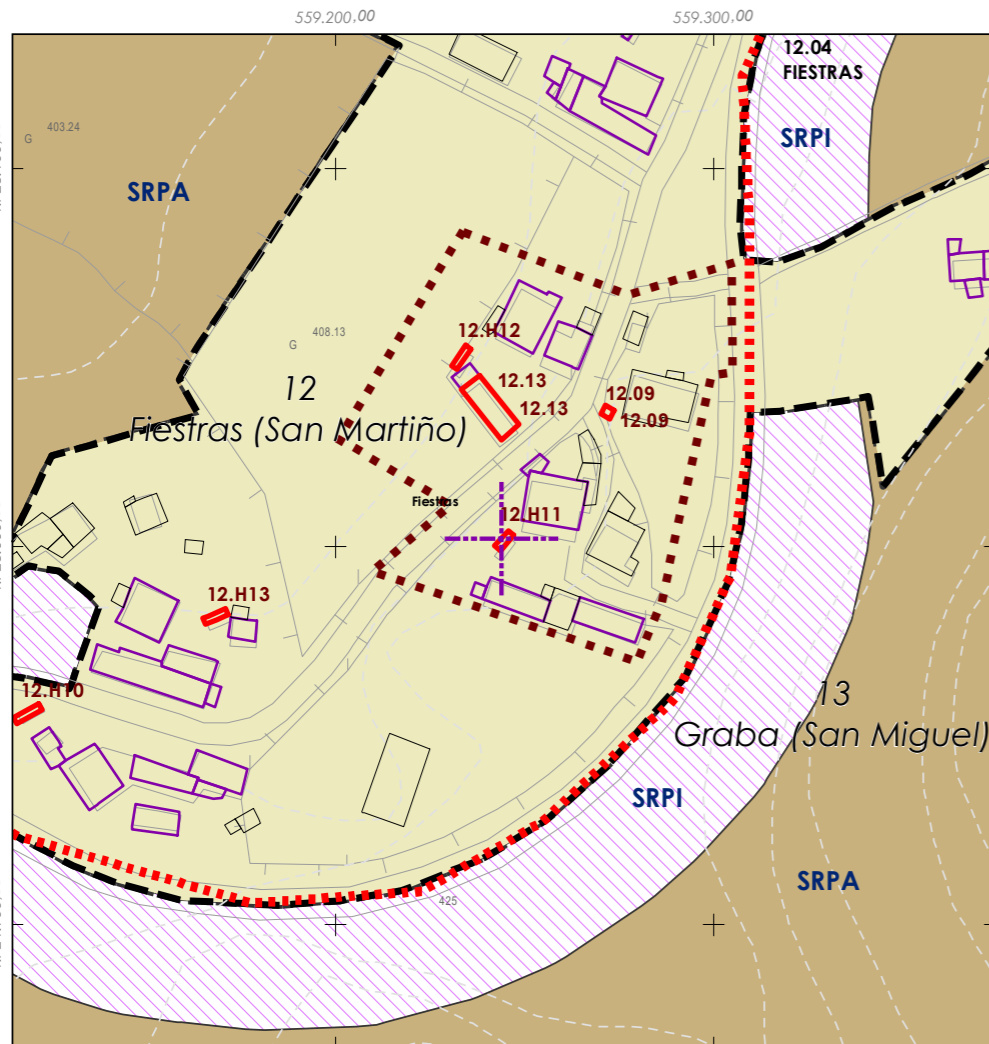
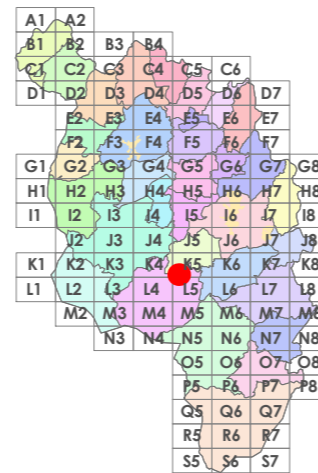
Código do elemento: **12.H11**

Página 212 de 514

Denominación: **Hórreo**
Localización: **Fiestras**
Parroquia: **Fiestras (San Martiño)**

Coordenadas UTM:
UTM X: 559245 / UTM Y: 4725000
Sistema de coordenadas:
Proxección: (U.T.M.) European Datum 1950 Zona 29N
Unidades: metros

Descrición do ben:
Hórreo con cuberta de tella a dúas augas rematada nos extremos mediante cruz e pináculo de base cadrada. Costais formados por faixas, doelas e vigas de madeira sobre cepas de pedra.



- Delimitación PARROQUIAL**
- Abades (Santa María)
 - Ansemil (San Pedro)
 - Breixa (Santiago)
 - Carboeiro (Santa María)
 - Cervaña (San Salvador)
 - Chapa (San Cibrao)
 - Cira (Santa Baia)
 - Cortegada (Santa María)
 - Dornelas (San Martiño)
 - Escuadro (San Salvador)
 - Fiestras (San Martiño)
 - Graba (San Miguel)
 - Lamela (San Miguel)
 - Laro (San Salvador)
 - Manduas (San Tirso)
 - Margaride (San Fiz)
 - Martixe (San Cristovo)
 - Moalde (San Mamede)
 - Negreiros (San Martiño)
 - O Castro (San Mamede)
 - Oleiros (San Miguel)
 - Parada (Santo Tomé)
 - Pazos (San Martiño)
 - Piñeiro (San Xiao)
 - Ponte (San Miguel)
 - Refoxos (San Paio)
 - Rellas (San Martiño)
 - Saídres (San Xoán)
 - Siador (San Miguel)
 - Silleda (Santa Baia)
 - Taboada (Santiago)
 - Vilar (San Martiño)
 - Xestoso (Santa María)

- E 1:5.000**
- CLASIFICACIÓN DO SOLO**
- Delimitación de Solo Urbano
 - SRPAU
 - SNR
 - SRPPC
 - SNR
 - SRPPX
 - SRPI
 - SRPEN
 - SUD
 - SRPA
 - SRPO
 - SPRF
- PATRIMONIO CULTURAL**
- Patrimonio Cultural
 - Contorno de protección
 - BIC
 - CPX - Contorno de protección de Xacemento
 - *** Camiño Real
 - Camiño de Santiago
- Patrimonio Arqueolóxico (ZPI)**
- Patrimonio Arqueolóxico (ZPI)
 - API - Área de Protección Integral





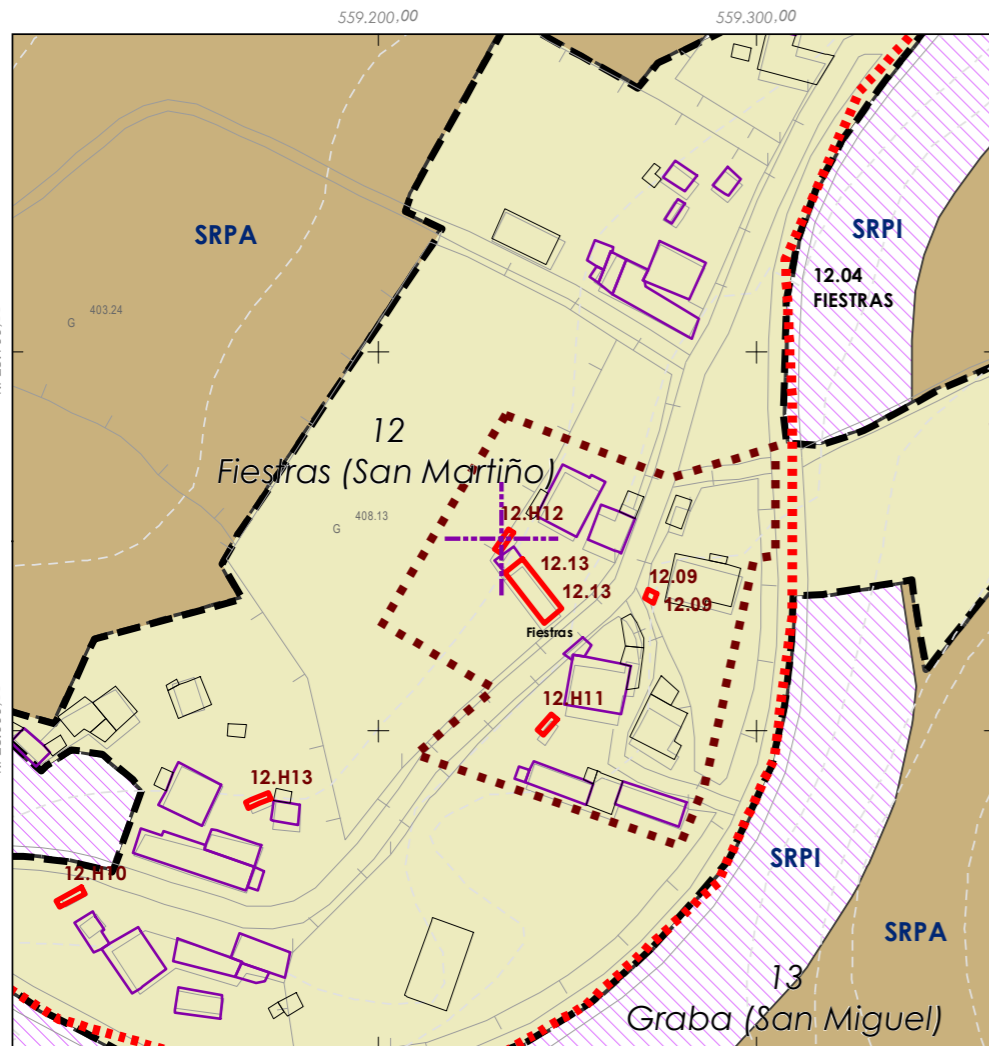
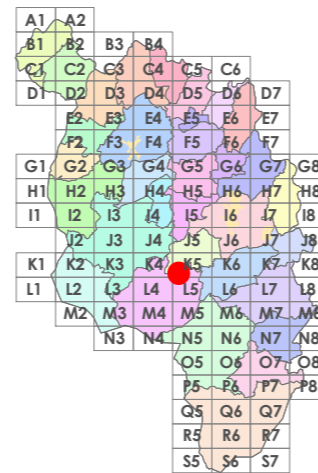
Código do elemento: **12.H12**

Página 213 de 514

Denominación: **Hórreo**
Localización: **Fiestras**
Parroquia: **Fiestras (San Martiño)**

Coordenadas UTM:
UTM X: 559233 / UTM Y: 4725050
Sistema de coordenadas:
Proxección: U.T.M. European Datum 1950 Zona 29N
Unidades: metros

Descrición do ben:
Hórreo con cuberta de tella a dúas augas rematada nos extremos mediante cruz e pináculo de base cadrada. Costais formados por doelas de pedra e cerramento de ladrillo sobre cepas de pedra.



- Delimitación PARROQUIAL**
- Abades (Santa María)
 - Ansemil (San Pedro)
 - Breixa (Santiago)
 - Carboeiro (Santa María)
 - Cervaña (San Salvador)
 - Chapa (San Cibrao)
 - Cira (Santa Baia)
 - Cortegada (Santa María)
 - Dornelas (San Martiño)
 - Escuadro (San Salvador)
 - Fiestras (San Martiño)
 - Graba (San Miguel)
 - Lamela (San Miguel)
 - Laro (San Salvador)
 - Manduas (San Tirso)
 - Margaride (San Fiz)
 - Martixe (San Cristovo)
 - Moalde (San Mamede)
 - Negreiros (San Martiño)
 - O Castro (San Mamede)
 - Oleiros (San Miguel)
 - Parada (Santo Tomé)
 - Pazos (San Martiño)
 - Piñeiro (San Xiao)
 - Ponte (San Miguel)
 - Refoxos (San Paio)
 - Rellas (San Martiño)
 - Saídres (San Xoán)
 - Siador (San Miguel)
 - Silleda (Santa Baia)
 - Taboada (Santiago)
 - Vilar (San Martiño)
 - Xestoso (Santa María)

- E 1:5.000**
- CLASIFICACIÓN DO SOLO**
- Delimitación de Solo Urbano
 - SRPAU
 - SNR
 - SRPPC
 - SNR
 - SRPPX
 - SRPI
 - SRPEN
 - SUD
 - SRPA
 - SRPO
 - SPRF
- PATRIMONIO CULTURAL**
- Patrimonio Cultural
 - Contorno de protección
 - BIC
 - CPX - Contorno de protección de Xacemento
 - *** Camiño Real
 - Camiño de Santiago
- Patrimonio Arqueolóxico (ZPI)**
- Patrimonio Arqueolóxico (ZPI)
 - API - Área de Protección Integral





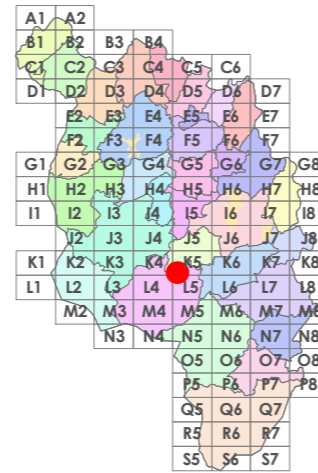
Código do elemento: **12.H13**

Página 214 de 514

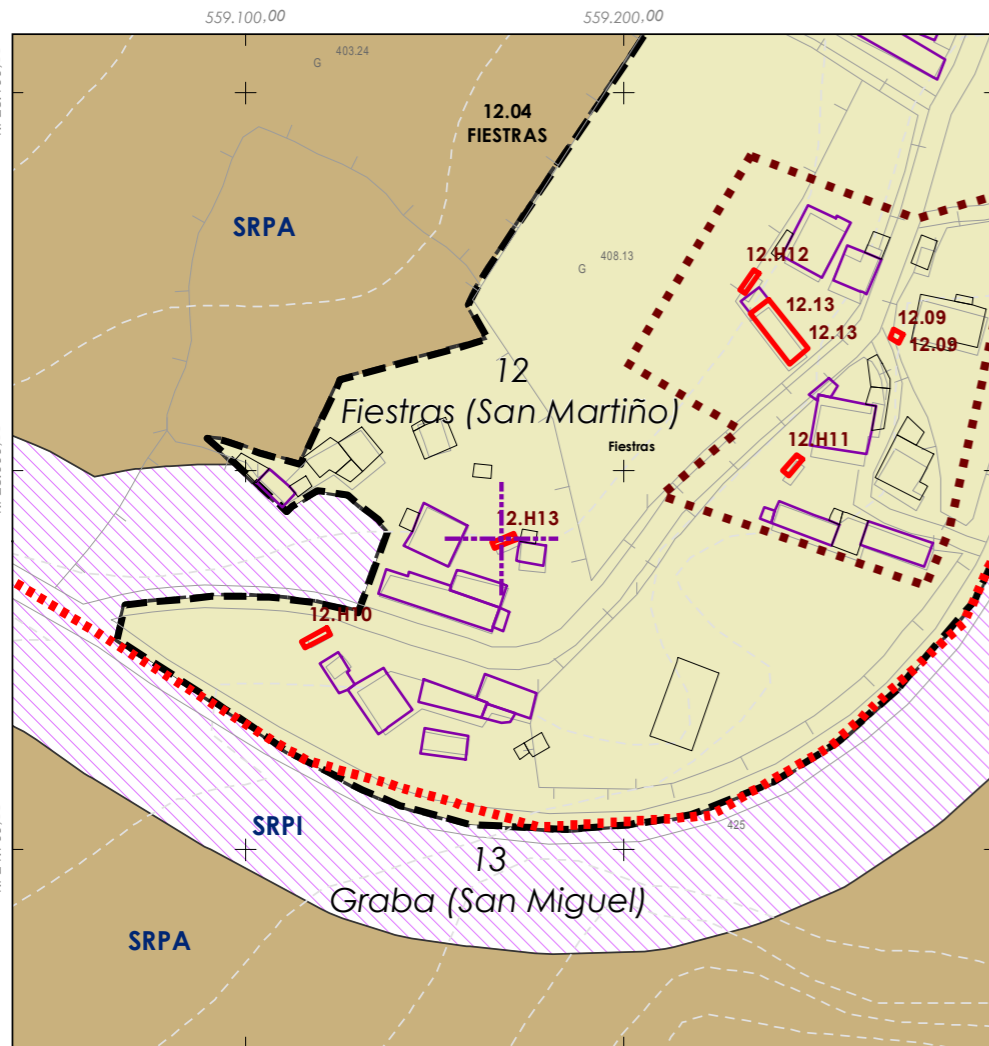
Denominación: **Hórreo**
Localización: **Fiestras**
Parroquia: **Fiestras (San Martiño)**

Coordenadas UTM:
UTM X: 559168 / UTM Y: 4724980
Sistema de coordenadas:
Proxección: (U.T.M.) European Datum 1950 Zona 29N
Unidades: metros

Descrición do ben:
Hórreo con cuberta de tella a dúas augas rematada nos extremos mediante cruz e pináculo de base cadrada. Costais formados por faixas, doelas e vigas de madeira sobre cepas de pedra.



- Delimitación PARROQUIAL**
- Abades (Santa María)
 - Ansemil (San Pedro)
 - Breixa (Santiago)
 - Carboeiro (Santa María)
 - Cervaña (San Salvador)
 - Chapa (San Cibrao)
 - Cira (Santa Baia)
 - Cortegada (Santa María)
 - Dornelas (San Martiño)
 - Escuadro (San Salvador)
 - Fiestras (San Martiño)
 - Graba (San Miguel)
 - Lamela (San Miguel)
 - Laro (San Salvador)
 - Manduas (San Tirso)
 - Margaride (San Fiz)
 - Martixe (San Cristovo)
 - Moalde (San Mamede)
 - Negreiros (San Martiño)
 - O Castro (San Mamede)
 - Oleiros (San Miguel)
 - Parada (Santo Tomé)
 - Pazos (San Martiño)
 - Piñeiro (San Xiao)
 - Ponte (San Miguel)
 - Refoxos (San Paio)
 - Rellas (San Martiño)
 - Saídres (San Xoán)
 - Siador (San Miguel)
 - Silleda (Santa Baia)
 - Taboada (Santiago)
 - Vilar (San Martiño)
 - Xestoso (Santa María)



CLASIFICACIÓN DO SOLO

- Delimitación de Solo Urbano**
- SRPAU
 - SNR
 - SRPI
 - SUD
 - SRPO
 - SRPPC
 - SRPPX
 - SRPEN
 - SRPA
 - SPRF

PATRIMONIO CULTURAL

- Patrimonio Cultural
- Contorno de protección
- BIC
- CPX - Contorno de protección de Xacemento
- *** Camiño Real
- Camiño de Santiago
- Patrimonio Arqueolóxico (ZPI)**
- Patrimonio Arqueolóxico (ZPI)
- API - Área de Protección Integral





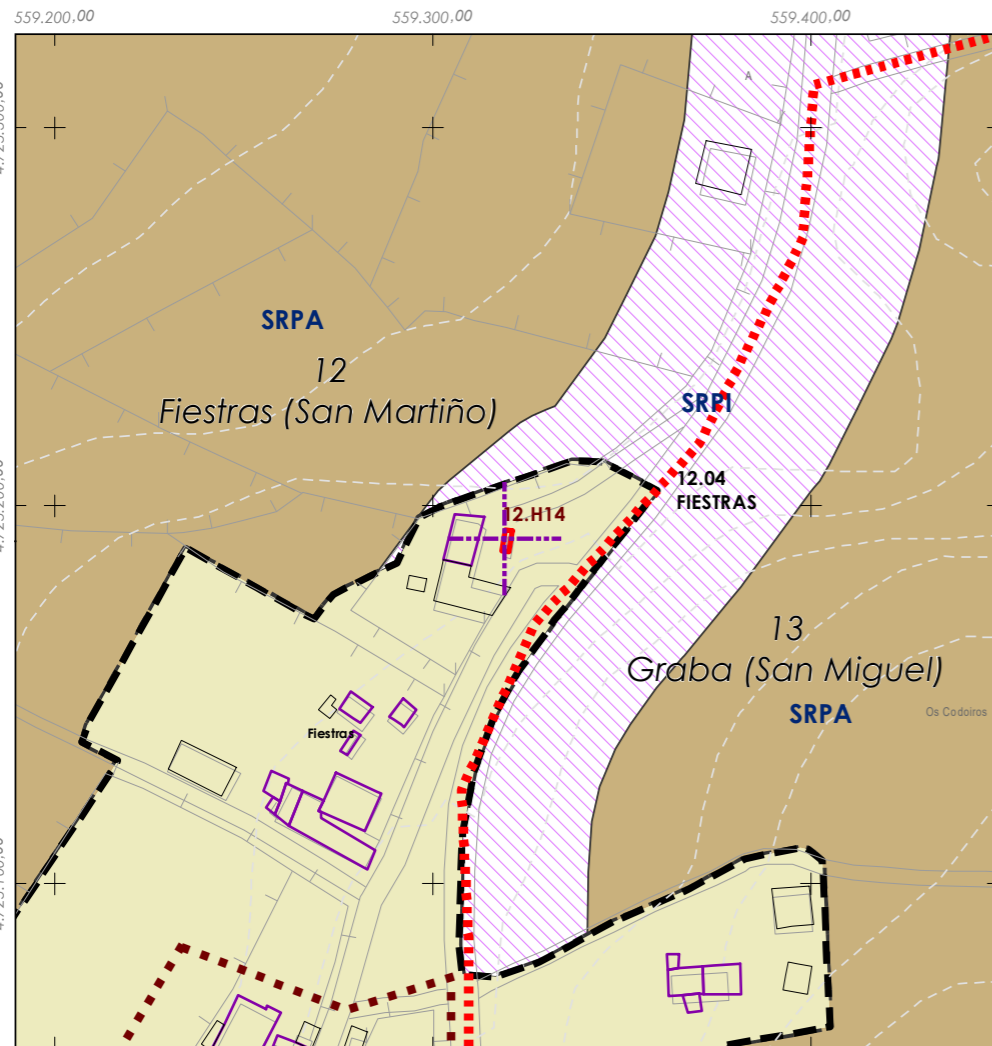
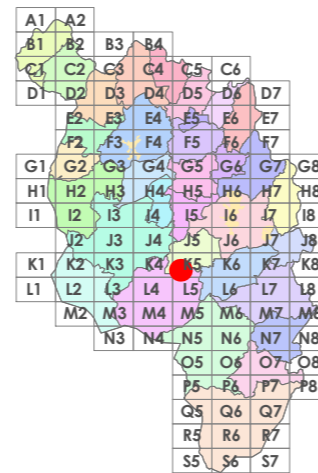
Código do elemento: **12.H14**

Página 215 de 514

Denominación:
Hórreo
Localización: **Fiestras**
Parroquia: **Fiestras (San Martiño)**

Coordenadas UTM:
UTM X: 559320 / UTM Y: 4725190
Sistema de coordenadas:
Proxección: (U.T.M.) European Datum 1950 Zona 29N
Unidades: metros

Descrición do ben:
Hórreo con cuberta de tella a dúas augas rematada nos extremos mediante cruz e pináculo de base cadrada. Costais formados por faixas, doelas e vigas de madeira sobre cepas de pedra.



- Delimitación PARROQUIAL**
- Abades (Santa María)
 - Ansemil (San Pedro)
 - Breixa (Santiago)
 - Carboeiro (Santa María)
 - Cervaña (San Salvador)
 - Chapa (San Cibrao)
 - Cira (Santa Baia)
 - Cortegada (Santa María)
 - Dornelas (San Martiño)
 - Escuadro (San Salvador)
 - Fiestras (San Martiño)
 - Graba (San Miguel)
 - Lamela (San Miguel)
 - Laro (San Salvador)
 - Manduas (San Tirso)
 - Margaride (San Fiz)
 - Martixe (San Cristovo)
 - Moalde (San Mamede)
 - Negreiros (San Martiño)
 - O Castro (San Mamede)
 - Oleiros (San Miguel)
 - Parada (Santo Tomé)
 - Pazos (San Martiño)
 - Piñeiro (San Xiao)
 - Ponte (San Miguel)
 - Refoxos (San Paio)
 - Rellas (San Martiño)
 - Saídres (San Xoán)
 - Siador (San Miguel)
 - Silleda (Santa Baia)
 - Taboada (Santiago)
 - Vilar (San Martiño)
 - Xestoso (Santa María)



CLASIFICACIÓN DO SOLO

- Delimitación de Solo Urbano**
- SRPAU
 - SNR
 - SRPI
 - SUD
 - SRPO
 - SRPPC
 - SRPPX
 - SRPEN
 - SRPA
 - SRPF

PATRIMONIO CULTURAL

- Patrimonio Cultural
- Contorno de protección
- BIC
- CPX - Contorno de protección de Xacemento
- Camión Real
- Camión de Santiago
- Patrimonio Arqueolóxico (ZPI)**
- Patrimonio Arqueolóxico (ZPI)
- API - Área de Protección Integral





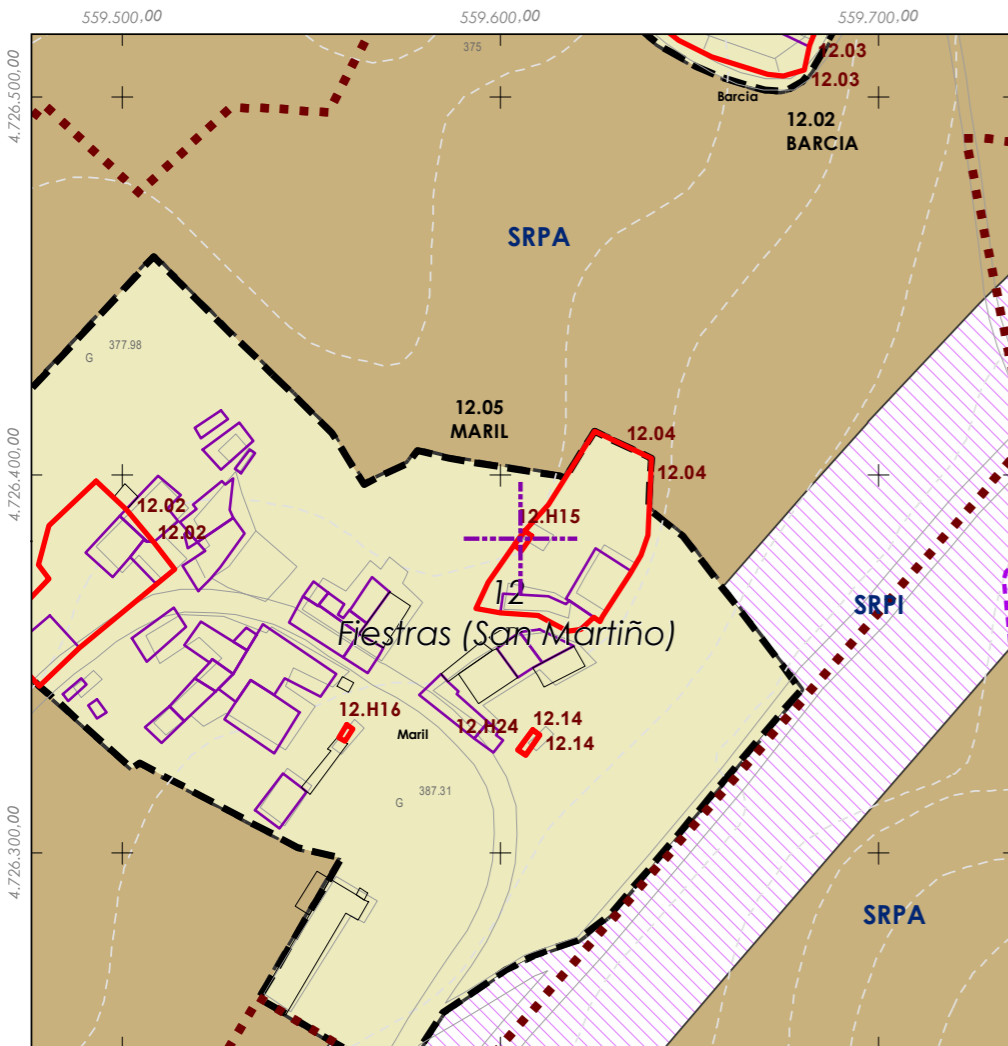
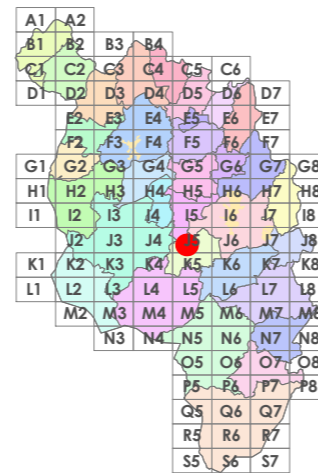
Código do elemento: **12.H15**

Página 216 de 514

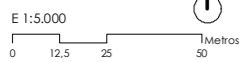
Denominación:
Hórreo
Localización: **Maril**
Parroquia: **Fiestras (San Martiño)**

Coordenadas UTM:
UTM X: 559606 / UTM Y: 4726380
Sistema de coordenadas:
Proxección: (U.T.M.) European Datum 1950 Zona 29N
Unidades: metros

Descrición do ben:
Hórreo con cuberta de tella a dúas augas rematada nos extremos mediante pináculos de base cadrada. Costais formados por faixas, doelas e vigas de madeira sobre cepas de pedra.



- Delimitación PARROQUIAL**
- Abades (Santa María)
 - Ansemil (San Pedro)
 - Breixa (Santiago)
 - Carboeiro (Santa María)
 - Cervaña (San Salvador)
 - Chapa (San Cibrao)
 - Cira (Santa Baia)
 - Cortegada (Santa María)
 - Dornelas (San Martiño)
 - Escuadro (San Salvador)
 - Fiestras (San Martiño)
 - Graba (San Miguel)
 - Lamela (San Miguel)
 - Laro (San Salvador)
 - Manduas (San Tirso)
 - Margaride (San Fiz)
 - Martixe (San Cristovo)
 - Moalde (San Mamede)
 - Negreiros (San Martiño)
 - O Castro (San Mamede)
 - Oleiros (San Miguel)
 - Parada (Santo Tomé)
 - Pazos (San Martiño)
 - Piñeiro (San Xiao)
 - Ponte (San Miguel)
 - Refoxos (San Paio)
 - Rellas (San Martiño)
 - Saídres (San Xoán)
 - Siador (San Miguel)
 - Silleda (Santa Baia)
 - Taboada (Santiago)
 - Vilar (San Martiño)
 - Xestoso (Santa María)



CLASIFICACIÓN DO SOLO

- Delimitación de Solo Urbano
- SRPAU
- SNR
- SRPPC
- SRPPX
- SRPI
- SRPEN
- SUD
- SRPA
- SRPO
- SRPF

PATRIMONIO CULTURAL

- Patrimonio Cultural
- Contorno de protección
- BIC
- CPX - Contorno de protección de Xacemento
- *** Camiño Real
- Camiño de Santiago
- Patrimonio Arqueolóxico (ZPI)
- Patrimonio Arqueolóxico (ZPI)
- API - Área de Protección Integral





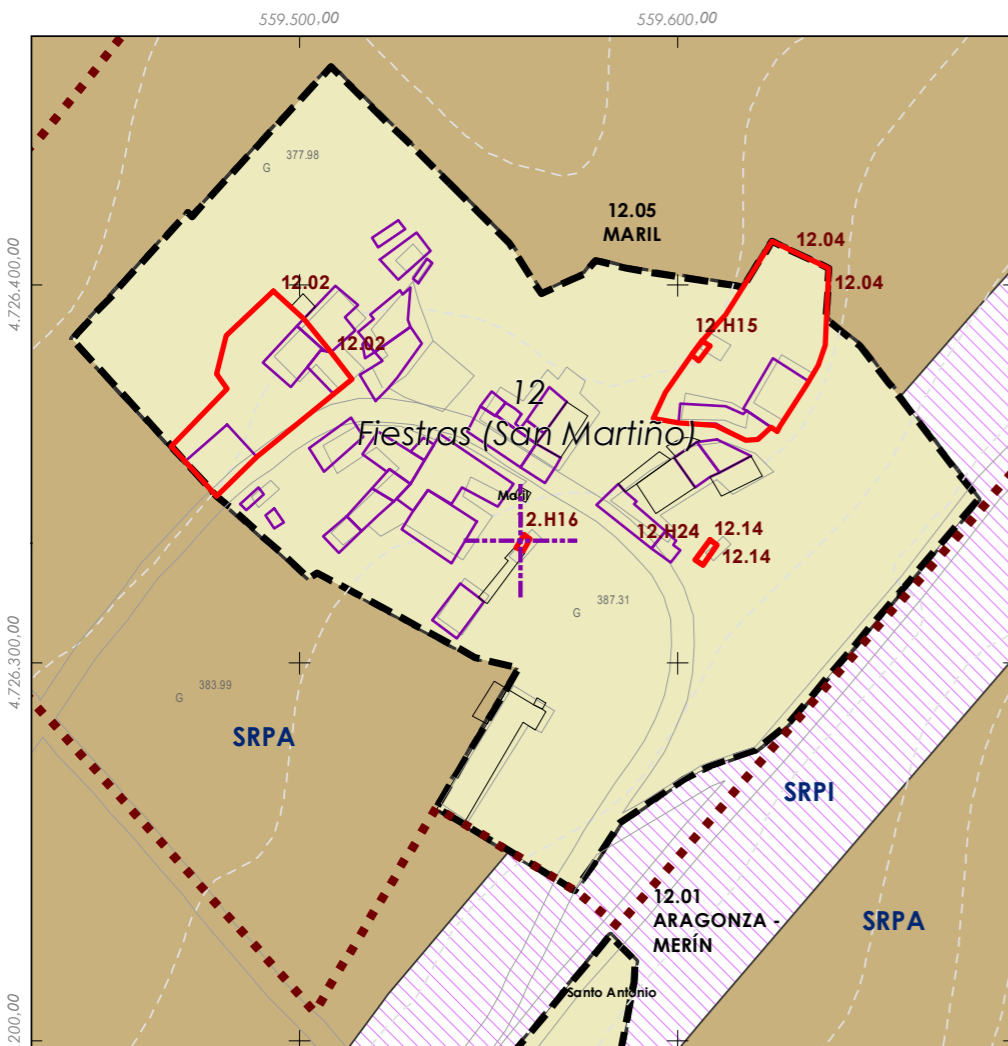
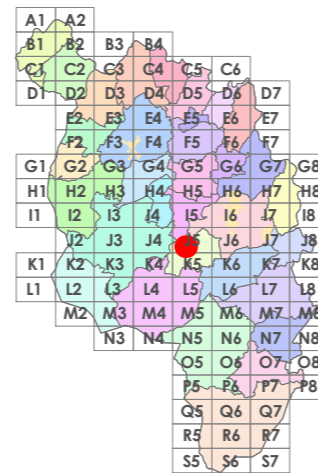
Código do elemento: **12.H16**

Página 217 de 514

Denominación:
Hórreo
Localización: **Maril**
Parroquia: **Fiestras (San Martiño)**

Coordenadas UTM:
UTM X: 559559 / UTM Y: 4726330
Sistema de coordenadas:
Proxección: U.T.M. European Datum 1950 Zona 29N
Unidades: metros

Descrición do ben:
Hórreo con cuberta de tella a dúas augas rematada nos extremos mediante cruz e pináculo de base cadrada. Costais formados por faixas, doelas e vigas de madeira sobre cepas de pedra.



- Delimitación PARROQUIAL**
- Abades (Santa María)
 - Ansemil (San Pedro)
 - Breixa (Santiago)
 - Carboeiro (Santa María)
 - Cervaña (San Salvador)
 - Chapa (San Cibrao)
 - Cira (Santa Baia)
 - Cortegada (Santa María)
 - Dornelas (San Martiño)
 - Escuadro (San Salvador)
 - Fiestras (San Martiño)
 - Graba (San Miguel)
 - Lamela (San Miguel)
 - Laro (San Salvador)
 - Manduas (San Tirso)
 - Margaride (San Fiz)
 - Martixe (San Cristovo)
 - Moalde (San Mamede)
 - Negreiros (San Martiño)
 - O Castro (San Mamede)
 - Oleiros (San Miguel)
 - Parada (Santo Tomé)
 - Pazos (San Martiño)
 - Piñeiro (San Xiao)
 - Ponte (San Miguel)
 - Refoxos (San Paio)
 - Rellas (San Martiño)
 - Saídres (San Xoán)
 - Siador (San Miguel)
 - Silleda (Santa Baia)
 - Taboada (Santiago)
 - Vilar (San Martiño)
 - Xestoso (Santa María)

CLASIFICACIÓN DO SOLO

- Delimitación de Solo Urbano
- SRPAU
- SNR
- SRPPC
- SNR
- SRPPX
- SRPI
- SRPEN
- SUD
- SRPA
- SRPO
- SPRF

PATRIMONIO CULTURAL

- Patrimonio Cultural
- Contorno de protección
- BIC
- CPX - Contorno de protección de Xacemento
- *** Camiño Real
- Camiño de Santiago

Patrimonio Arqueolóxico (ZPI)

- Patrimonio Arqueolóxico (ZPI)
- API - Área de Protección Integral





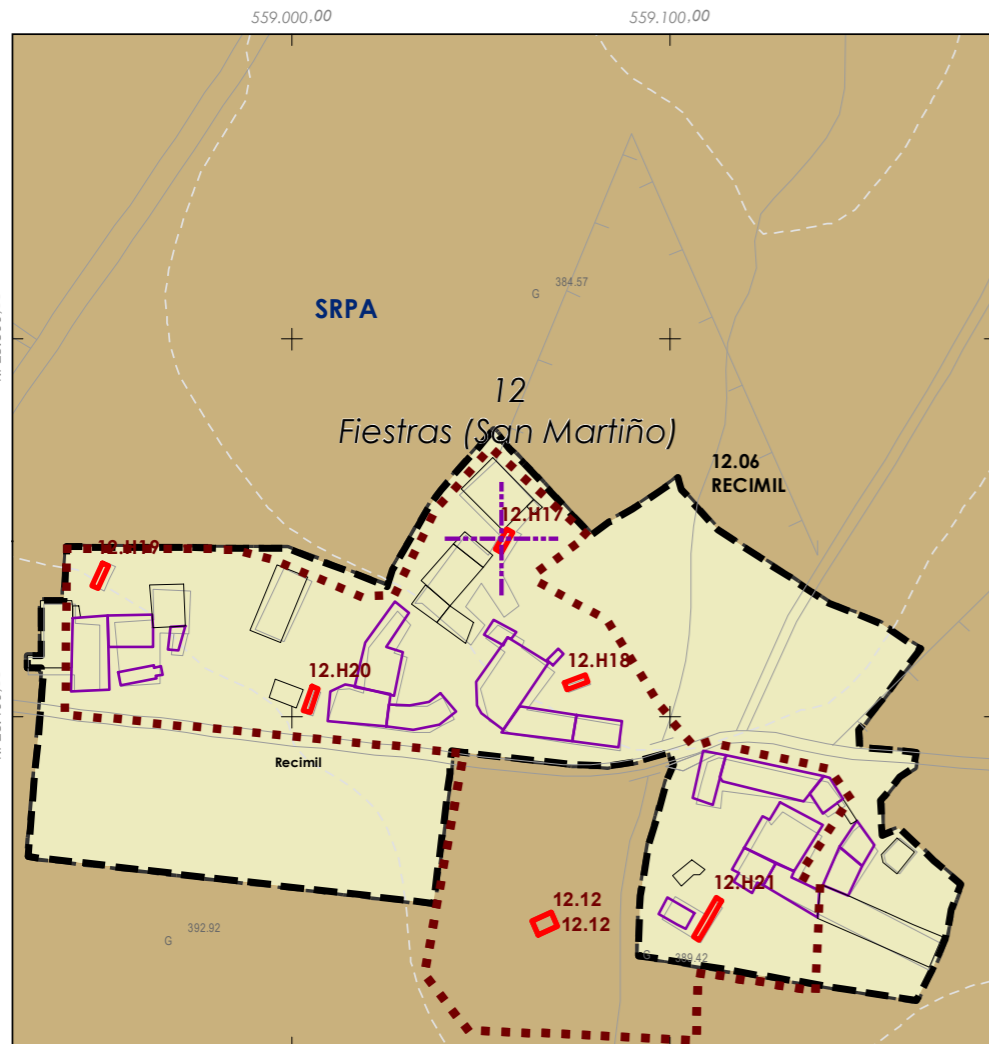
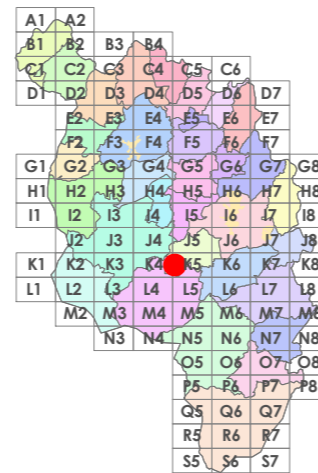
Código do elemento: **12.H17**

Página 218 de 514

Denominación: **Hórreo**
Localización: **Recimil**
Parroquia: **Fiestras (San Martiño)**

Coordenadas UTM:
UTM X: 559056 / UTM Y: 4725450
Sistema de coordenadas:
Proxección: (U.T.M.) European Datum 1950 Zona 29N
Unidades: metros

Descrición do ben:
Hórreo con cuberta de tella a dúas augas rematada nos extremos mediante cruz e pináculo de base cadrada. Costais formados por faixas, doelas e vigas de madeira sobre cepas de pedra.



- Delimitación PARROQUIAL**
- Abades (Santa María)
 - Ansemil (San Pedro)
 - Breixa (Santiago)
 - Carboeiro (Santa María)
 - Cervaña (San Salvador)
 - Chapa (San Cibrao)
 - Cira (Santa Baia)
 - Cortegada (Santa María)
 - Dornelas (San Martiño)
 - Escuadro (San Salvador)
 - Fiestras (San Martiño)
 - Graba (San Miguel)
 - Lamela (San Miguel)
 - Laro (San Salvador)
 - Manduas (San Tirso)
 - Margaride (San Fiz)
 - Martixe (San Cristovo)
 - Moalde (San Mamede)
 - Negreiros (San Martiño)
 - O Castro (San Mamede)
 - Oleiros (San Miguel)
 - Parada (Santo Tomé)
 - Pazos (San Martiño)
 - Piñeiro (San Xiao)
 - Ponte (San Miguel)
 - Refoxos (San Paio)
 - Rellas (San Martiño)
 - Saídres (San Xoán)
 - Siador (San Miguel)
 - Silleda (Santa Baia)
 - Taboada (Santiago)
 - Vilar (San Martiño)
 - Xestoso (Santa María)

- E 1:5.000**
0 12.5 25 50 Metros
- CLASIFICACIÓN DO SOLO**
- Delimitación de Solo Urbano
 - SRPAU
 - SNR
 - SRPPC
 - SRPPX
 - SRPI
 - SRPEN
 - SUD
 - SRPA
 - SRPO
 - SPRF
- PATRIMONIO CULTURAL**
- Patrimonio Cultural
 - Contorno de protección
 - BIC
 - CPX - Contorno de protección de Xacemento
 - *** Camiño Real
 - Camiño de Santiago
- Patrimonio Arqueolóxico (ZPI)**
- Patrimonio Arqueolóxico (ZPI)
 - API - Área de Protección Integral





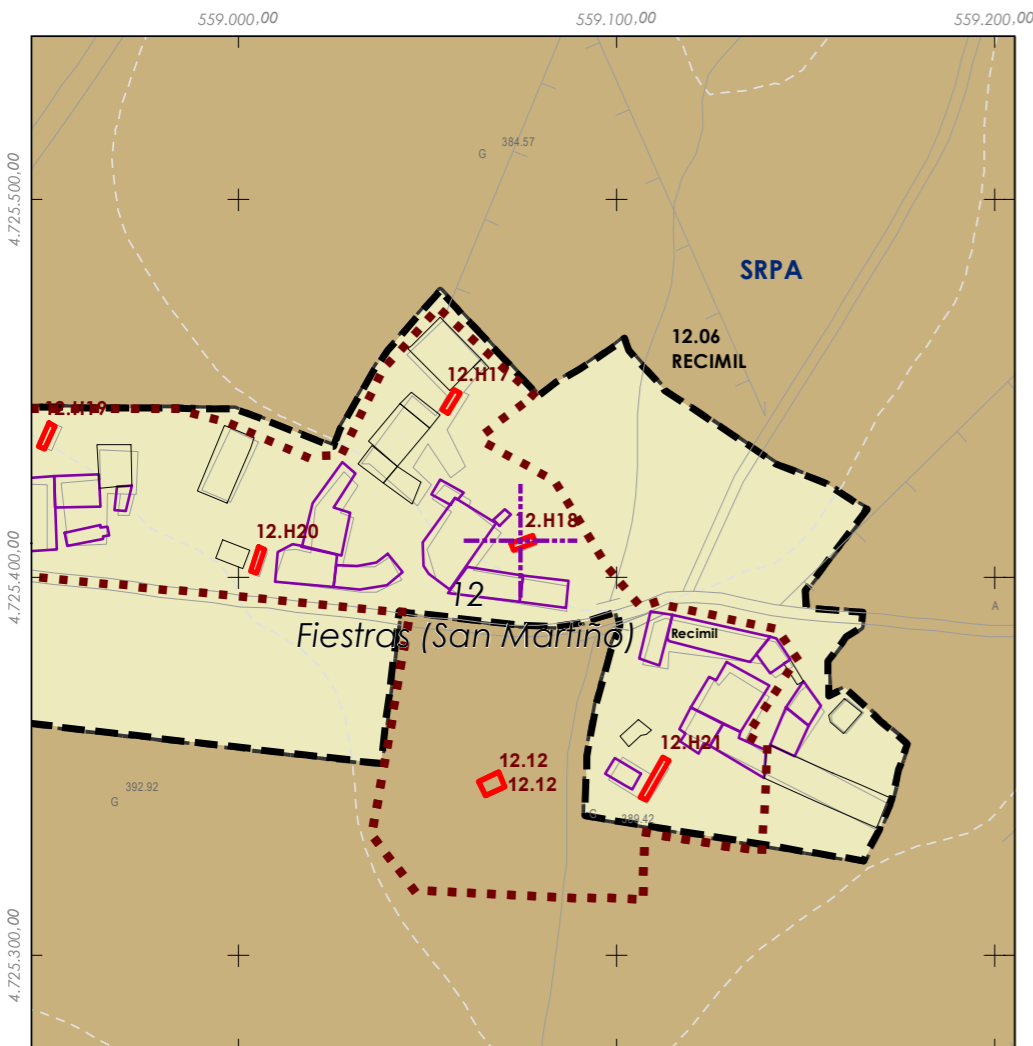
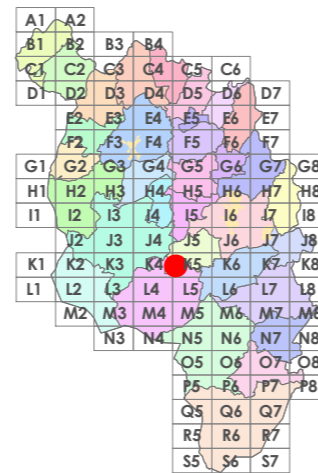
Código do elemento: **12.H18**

Página 219 de 514

Denominación:
Hórreo
Localización: **Recimil**
Parroquia: **Fiestras (San Martiño)**

Coordenadas UTM:
UTM X: 559075 / UTM Y: 4725410
Sistema de coordenadas:
Proxección: (U.T.M.) European Datum 1950 Zona 29N
Unidades: metros

Descrición do ben:
Hórreo con cuberta de tella a dúas augas rematada nos extremos mediante cruz e pináculo de base cadrada. Costais formados por faixas, doelas e vigas de madeira sobre cepas de pedra.



- Delimitación PARROQUIAL**
- Abades (Santa María)
 - Ansemil (San Pedro)
 - Breixa (Santiago)
 - Carboeiro (Santa María)
 - Cervaña (San Salvador)
 - Chapa (San Cibrao)
 - Cira (Santa Baia)
 - Cortegada (Santa María)
 - Dornelas (San Martiño)
 - Escuadro (San Salvador)
 - Fiestras (San Martiño)
 - Graba (San Miguel)
 - Lamela (San Miguel)
 - Laro (San Salvador)
 - Manduas (San Tirso)
 - Margaride (San Fiz)
 - Martixe (San Cristovo)
 - Moalde (San Mamede)
 - Negreiros (San Martiño)
 - O Castro (San Mamede)
 - Oleiros (San Miguel)
 - Parada (Santo Tomé)
 - Pazos (San Martiño)
 - Piñeiro (San Xiao)
 - Ponte (San Miguel)
 - Refoxos (San Paio)
 - Rellas (San Martiño)
 - Saídres (San Xoán)
 - Siador (San Miguel)
 - Silleda (Santa Baia)
 - Taboada (Santiago)
 - Vilar (San Martiño)
 - Xestoso (Santa María)

- E 1:5.000**
- CLASIFICACIÓN DO SOLO**
- Delimitación de Solo Urbano
 - SRPAU
 - SNR
 - SRPPC
 - SRPI
 - SUD
 - SRPO
 - SRPPX
 - SRPEN
 - SRPA
 - SPRF
- PATRIMONIO CULTURAL**
- Patrimonio Cultural
 - Contorno de protección
 - BIC
 - CPX - Contorno de protección de Xacemento
 - *** Camiño Real
 - Camiño de Santiago
 - Patrimonio Arqueolóxico (ZPI)**
 - Patrimonio Arqueolóxico (ZPI)
 - API - Área de Protección Integral





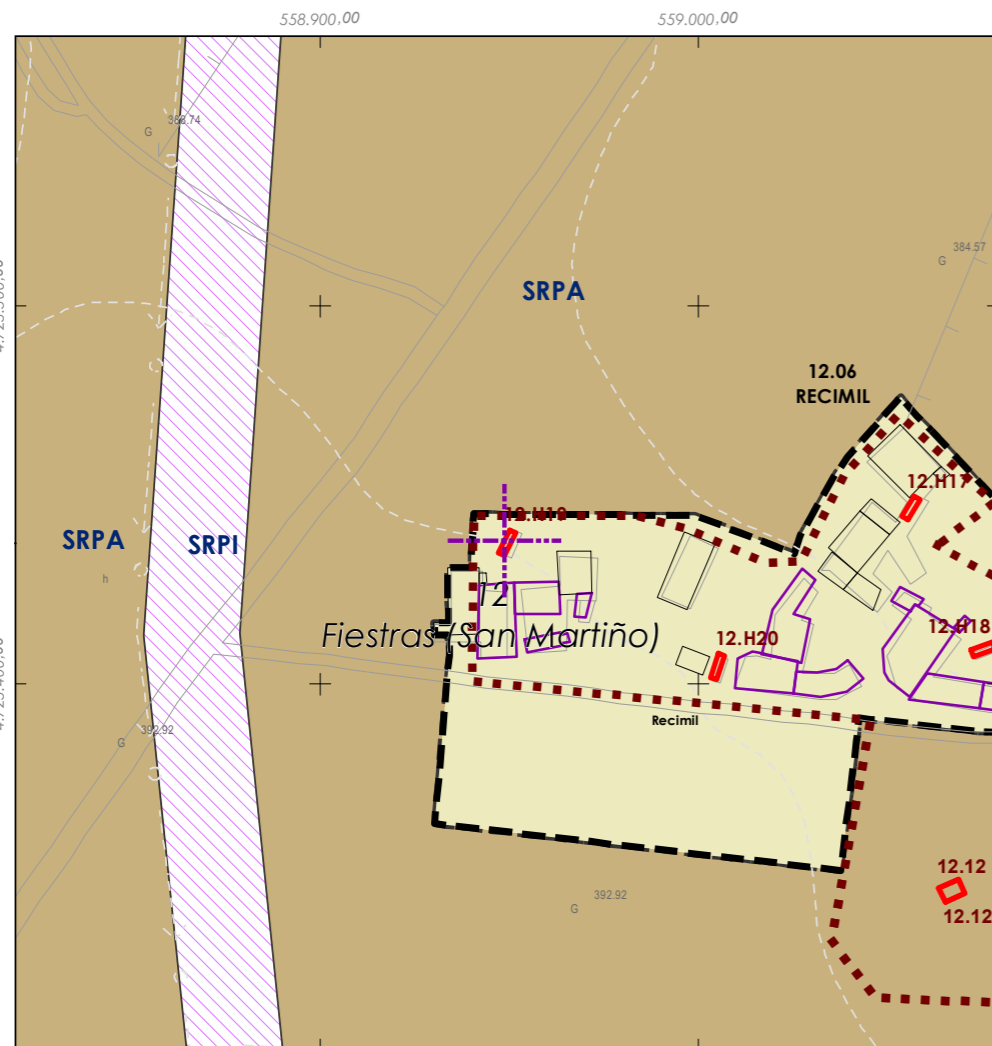
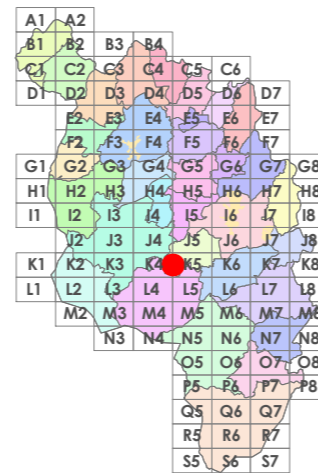
Código do elemento: **12.H19**

Página 220 de 514

Denominación: **Hórreo**
Localización: **Recimil**
Parroquia: **Fiestras (San Martiño)**

Coordenadas UTM:
UTM X: 558949 / UTM Y: 4725440
Sistema de coordenadas:
Proxección: (U.T.M.) European Datum 1950 Zona 29N
Unidades: metros

Descrición do ben:
Hórreo con cuberta de tella a dúas augas rematada nos extremos mediante cruz e pináculo de base cadrada. Costais formados por faixas, doelas e vigas de madeira sobre cepas de pedra.



- Delimitación PARROQUIAL**
- Abades (Santa María)
 - Ansemil (San Pedro)
 - Breixa (Santiago)
 - Carboeiro (Santa María)
 - Cervaña (San Salvador)
 - Chapa (San Cibrao)
 - Cira (Santa Baia)
 - Cortegada (Santa María)
 - Dornelas (San Martiño)
 - Escuadro (San Salvador)
 - Fiestras (San Martiño)
 - Graba (San Miguel)
 - Lamela (San Miguel)
 - Laro (San Salvador)
 - Manduas (San Tirso)
 - Margaride (San Fiz)
 - Martixe (San Cristovo)
 - Moalde (San Mamede)
 - Negreiros (San Martiño)
 - O Castro (San Mamede)
 - Oleiros (San Miguel)
 - Parada (Santo Tomé)
 - Pazos (San Martiño)
 - Piñeiro (San Xiao)
 - Ponte (San Miguel)
 - Refoxos (San Paio)
 - Rellas (San Martiño)
 - Saídres (San Xoán)
 - Siador (San Miguel)
 - Silleda (Santa Baia)
 - Taboada (Santiago)
 - Vilar (San Martiño)
 - Xestoso (Santa María)



CLASIFICACIÓN DO SOLO

- Delimitación de Solo Urbano**
- SRPAU
 - SNR
 - SRPI
 - SUD
 - SRPO
 - SRPPC
 - SRPPX
 - SRPEN
 - SRPA
 - SPRF

PATRIMONIO CULTURAL

- Patrimonio Cultural
- Contorno de protección
- BIC
- CPX - Contorno de protección de Xacemento
- *** Camiño Real
- Camiño de Santiago
- Patrimonio Arqueolóxico (ZPI)**
- Patrimonio Arqueolóxico (ZPI)
- API - Área de Protección Integral





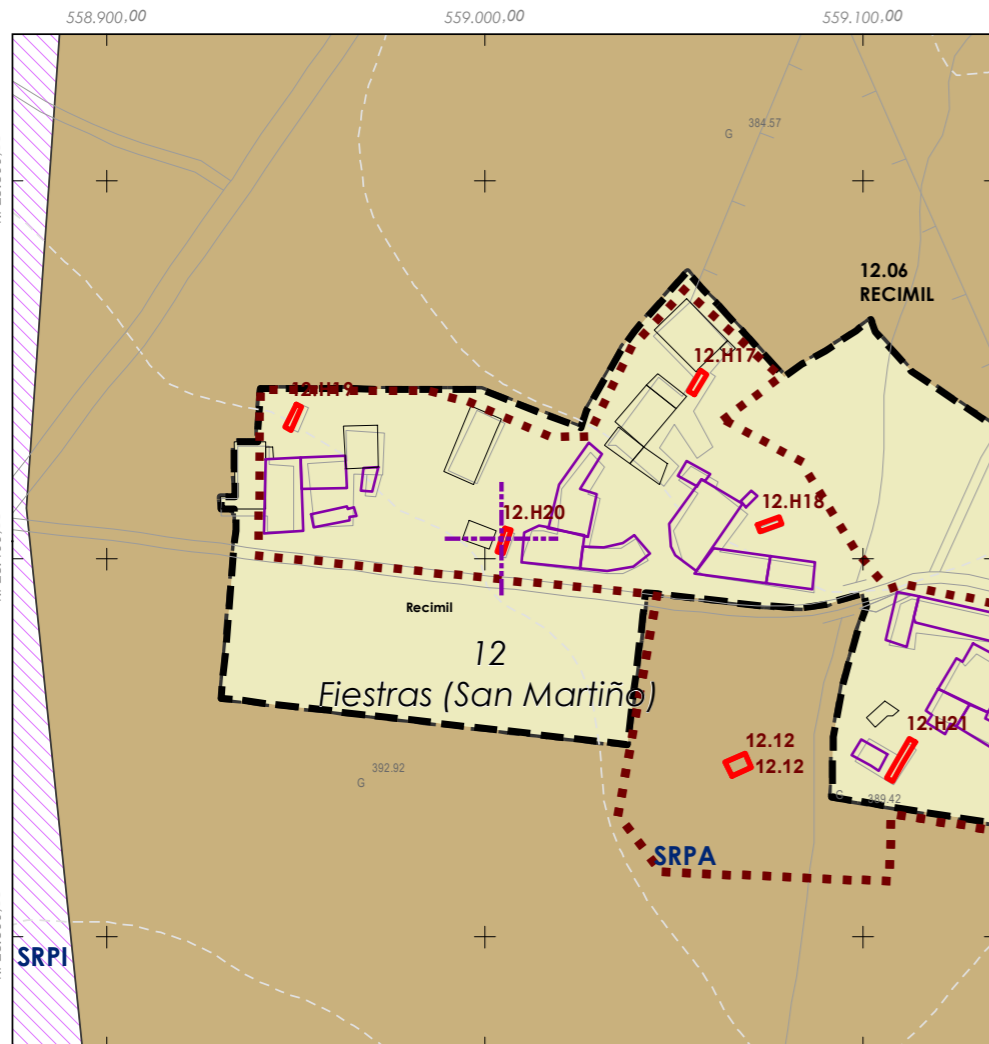
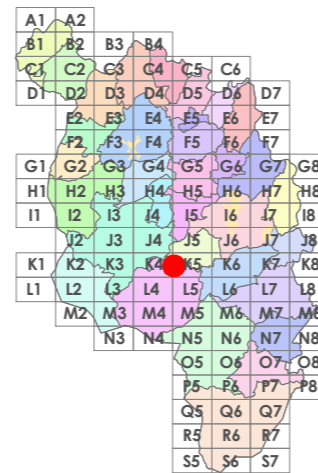
Código do elemento: **12.H20**

Página 221 de 514

Denominación: **Hórreo**
Localización: **Recimil**
Parroquia: **Fiestras (San Martiño)**

Coordenadas UTM:
UTM X: 559005 / UTM Y: 4725400
Sistema de coordenadas:
Proxección: (U.T.M.) European Datum 1950 Zona 29N
Unidades: metros

Descrición do ben:
Hórreo con cuberta de tella a dúas augas. Costais formados por faixas, doelas e vigas de madeira sobre cepas de pedra.



- Delimitación PARROQUIAL**
- Abades (Santa María)
 - Ansemil (San Pedro)
 - Breixa (Santiago)
 - Carboeiro (Santa María)
 - Cervaña (San Salvador)
 - Chapa (San Cibrao)
 - Cira (Santa Baia)
 - Cortegada (Santa María)
 - Dornelas (San Martiño)
 - Escuadro (San Salvador)
 - Fiestras (San Martiño)
 - Graba (San Miguel)
 - Lamela (San Miguel)
 - Laro (San Salvador)
 - Manduas (San Tirso)
 - Margaride (San Fiz)
 - Martixe (San Cristovo)
 - Moalde (San Mamede)
 - Negreiros (San Martiño)
 - O Castro (San Mamede)
 - Oleiros (San Miguel)
 - Parada (Santo Tomé)
 - Pazos (San Martiño)
 - Piñeiro (San Xiao)
 - Ponte (San Miguel)
 - Refoxos (San Paio)
 - Rellas (San Martiño)
 - Saídres (San Xoán)
 - Siador (San Miguel)
 - Silleda (Santa Baia)
 - Taboada (Santiago)
 - Vilar (San Martiño)
 - Xestoso (Santa María)



CLASIFICACIÓN DO SOLO

- Delimitación de Solo Urbano
- SNR
- SRPI
- SUD
- SRPO
- SRPAU
- SRPPC
- SRPPX
- SRPEN
- SRPA
- SPRF

PATRIMONIO CULTURAL

- Patrimonio Cultural
- Contorno de protección
- BIC
- CPX - Contorno de protección de Xacemento
- Camión Real
- Camión de Santiago
- Patrimonio Arqueolóxico (ZPI)
- Patrimonio Arqueolóxico (ZPI)
- API - Área de Protección Integral





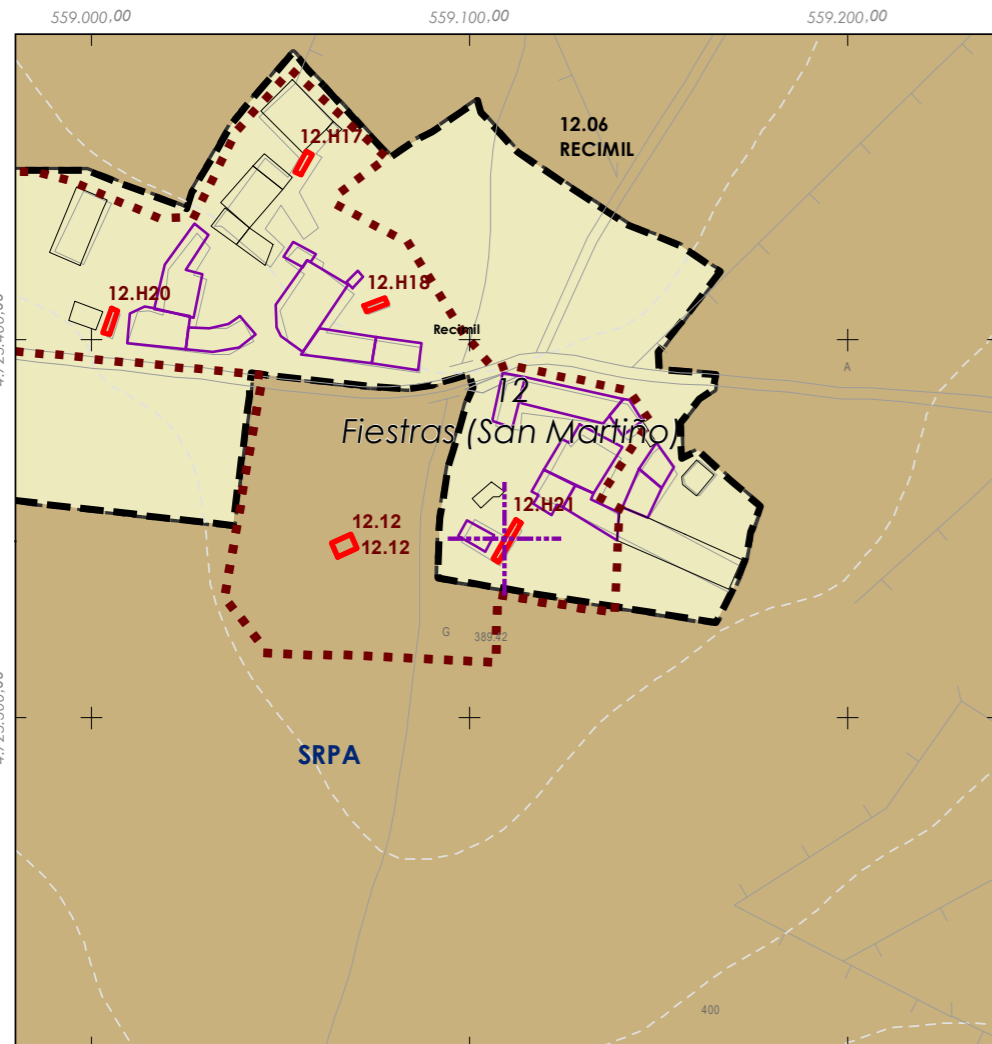
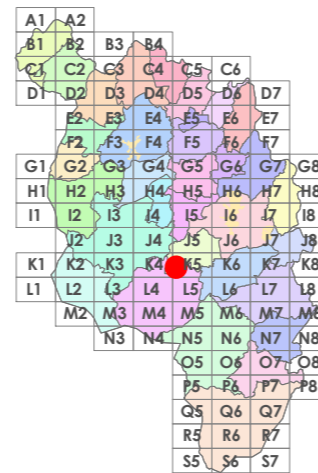
Código do elemento: **12.H21**

Página 222 de 514

Denominación: **Hórreo**
Localización: **Recimil**
Parroquia: **Fiestras (San Martiño)**

Coordenadas UTM:
UTM X: 559110 / UTM Y: 4725350
Sistema de coordenadas:
Proxección: (U.T.M.) European Datum 1950 Zona 29N
Unidades: metros

Descrición do ben:
Hórreo con cuberta de tella a dúas augas rematada nos extremos mediante cruz e pináculo de base cadrada. Costais formados por faixas, doelas e vigas de madeira sobre cepas de pedra.



- Delimitación PARROQUIAL**
- Abades (Santa María)
 - Ansemil (San Pedro)
 - Breixa (Santiago)
 - Carboeiro (Santa María)
 - Cervaña (San Salvador)
 - Chapa (San Cibrao)
 - Cira (Santa Baia)
 - Cortegada (Santa María)
 - Dornelas (San Martiño)
 - Escuadro (San Salvador)
 - Fiestras (San Martiño)
 - Graba (San Miguel)
 - Lamela (San Miguel)
 - Laro (San Salvador)
 - Manduas (San Tirso)
 - Margaride (San Fiz)
 - Martixe (San Cristovo)
 - Moalde (San Mamede)
 - Negreiros (San Martiño)
 - O Castro (San Mamede)
 - Oleiros (San Miguel)
 - Parada (Santo Tomé)
 - Pazos (San Martiño)
 - Piñeiro (San Xiao)
 - Ponte (San Miguel)
 - Refoxos (San Paio)
 - Rellas (San Martiño)
 - Saídres (San Xoán)
 - Siador (San Miguel)
 - Silleda (Santa Baia)
 - Taboada (Santiago)
 - Vilar (San Martiño)
 - Xestoso (Santa María)



CLASIFICACIÓN DO SOLO

- Delimitación de Solo Urbano**
- SRPAU
 - SNR
 - SRPI
 - SUD
 - SRPO
 - SRPPC
 - SRPPX
 - SRPEN
 - SRPA
 - SPRF

PATRIMONIO CULTURAL

- Patrimonio Cultural
- Contorno de protección
- BIC
- CPX - Contorno de protección de Xacemento
- *** Camiño Real
- Camiño de Santiago
- Patrimonio Arqueolóxico (ZPI)**
- Patrimonio Arqueolóxico (ZPI)
- API - Área de Protección Integral





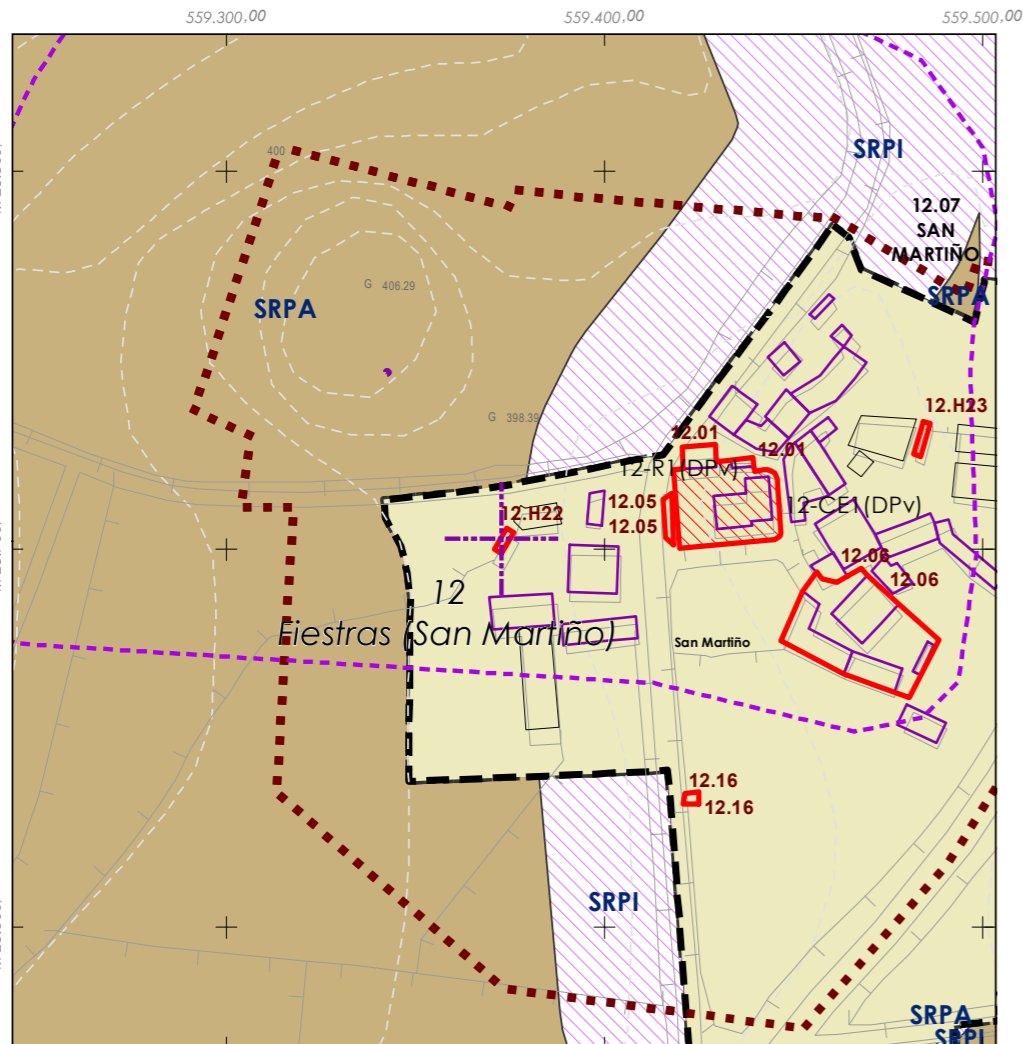
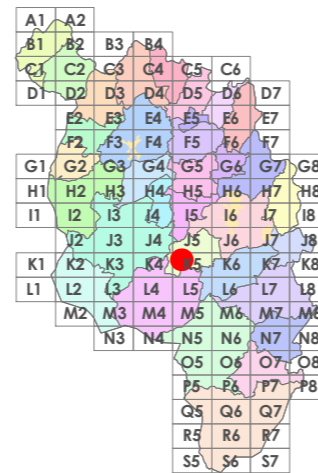
Código do elemento: **12.H22**

Página 223 de 514

Denominación: **Hórreo**
Localización: **San Martiño**
Parroquia: **Fiestras (San Martiño)**

Coordenadas UTM:
UTM X: 559373 / UTM Y: 4725700
Sistema de coordenadas:
Proxección: (U.T.M.) European Datum 1950 Zona 29N
Unidades: metros

Descrición do ben:
Hórreo con cuberta de tella a dúas augas rematada nos extremos mediante cruz e pináculo de base cadrada. Costais formados por faixas, doelas e vigas de madeira sobre cepas de pedra.



- Delimitación PARROQUIAL**
- Abades (Santa María)
 - Ansemil (San Pedro)
 - Breixa (Santiago)
 - Carboeiro (Santa María)
 - Cervaña (San Salvador)
 - Chapa (San Cibrao)
 - Cira (Santa Baia)
 - Cortegada (Santa María)
 - Dornelas (San Martiño)
 - Escuadro (San Salvador)
 - Fiestras (San Martiño)
 - Graba (San Miguel)
 - Lamela (San Miguel)
 - Laro (San Salvador)
 - Manduas (San Tirso)
 - Margaride (San Fiz)
 - Martixe (San Cristovo)
 - Moalde (San Mamede)
 - Negreiros (San Martiño)
 - O Castro (San Mamede)
 - Oleiros (San Miguel)
 - Parada (Santo Tomé)
 - Pazos (San Martiño)
 - Piñeiro (San Xiao)
 - Ponte (San Miguel)
 - Refoxos (San Paio)
 - Rellas (San Martiño)
 - Saídres (San Xoán)
 - Siador (San Miguel)
 - Silleda (Santa Baia)
 - Taboada (Santiago)
 - Vilar (San Martiño)
 - Xestoso (Santa María)

- E 1:5.000
- CLASIFICACIÓN DO SOLO**
- Delimitación de Solo Urbano
 - SRPAU
 - SNR
 - SRPPC
 - SRPPX
 - SRPI
 - SRPEN
 - SUD
 - SRPA
 - SRPO
 - SPRF
- PATRIMONIO CULTURAL**
- Patrimonio Cultural
 - Contorno de protección
 - BIC
 - CPX - Contorno de protección de Xacemento
 - *** Camiño Real
 - Camiño de Santiago
- Patrimonio Arqueolóxico (ZPI)**
- Patrimonio Arqueolóxico (ZPI)
 - API - Área de Protección Integral





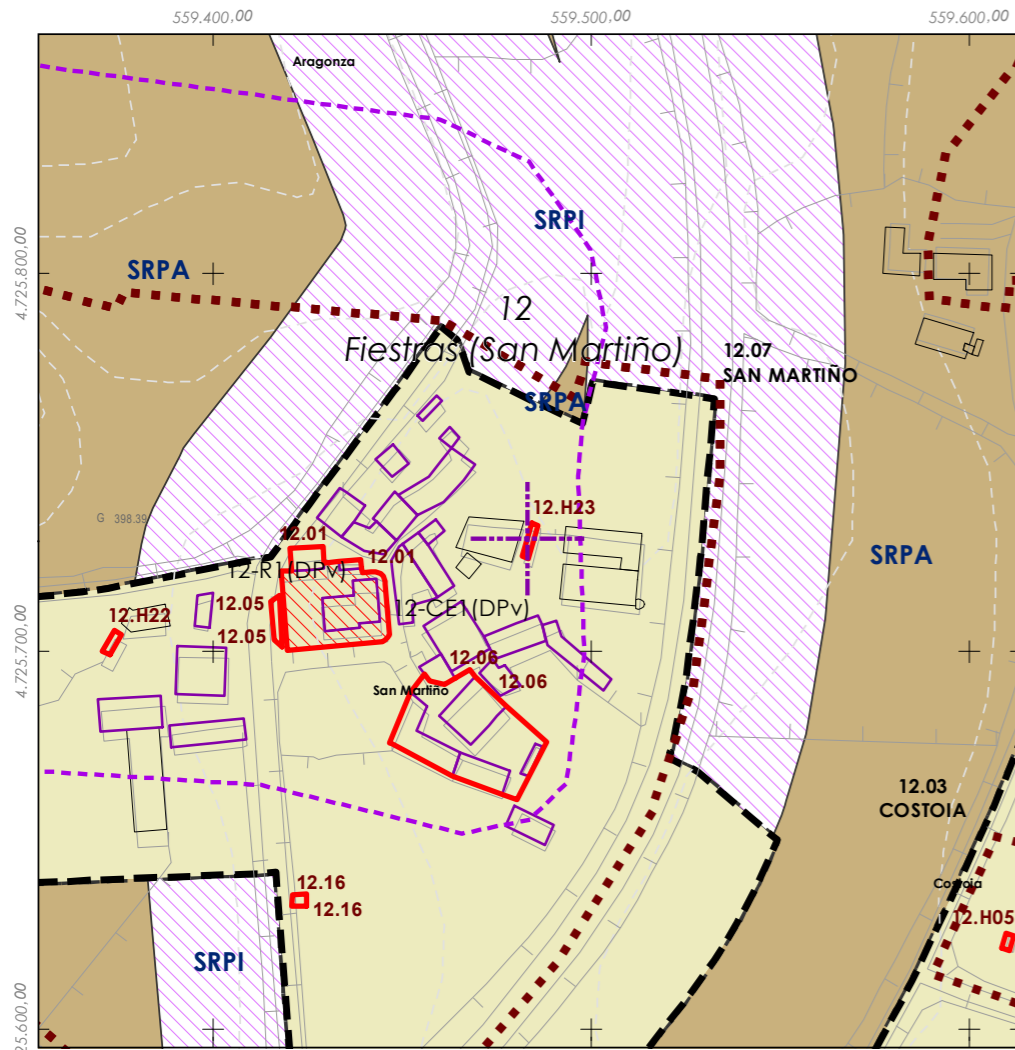
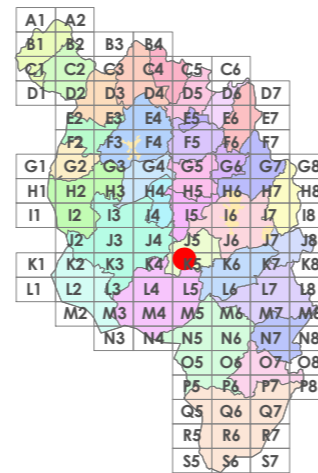
Código do elemento: **12.H23**

Página 224 de 514

Denominación:
Hórreo
Localización: **San Martiño**
Parroquia: **Fiestras (San Martiño)**

Coordenadas UTM:
UTM X: 559484 / UTM Y: 4725730
Sistema de coordenadas:
Proxección: (U.T.M.) European Datum 1950 Zona 29N
Unidades: metros

Descrición do ben:
Hórreo con cuberta de tella a dúas augas rematada nos extremos mediante cruz e pináculo de base cadrada. Costais rematados en ladrillo sobre cepas de pedra.



- Delimitación PARROQUIAL**
- Abades (Santa María)
 - Ansemil (San Pedro)
 - Breixa (Santiago)
 - Carboeiro (Santa María)
 - Cervaña (San Salvador)
 - Chapa (San Cibrao)
 - Cira (Santa Baia)
 - Cortegada (Santa María)
 - Dornelas (San Martiño)
 - Escuadro (San Salvador)
 - Fiestras (San Martiño)
 - Graba (San Miguel)
 - Lamela (San Miguel)
 - Laro (San Salvador)
 - Manduas (San Tirso)
 - Margaride (San Fiz)
 - Martixe (San Cristovo)
 - Moalde (San Mamede)
 - Negreiros (San Martiño)
 - O Castro (San Mamede)
 - Oleiros (San Miguel)
 - Parada (Santo Tomé)
 - Pazos (San Martiño)
 - Piñeiro (San Xiao)
 - Ponte (San Miguel)
 - Refoxos (San Paio)
 - Rellas (San Martiño)
 - Saídres (San Xoán)
 - Siador (San Miguel)
 - Silleda (Santa Baia)
 - Taboada (Santiago)
 - Vilar (San Martiño)
 - Xestoso (Santa María)

- CLASIFICACIÓN DO SOLO**
- Delimitación de Solo Urbano
 - SNR
 - SRPI
 - SUD
 - SRPO
 - SRPAU
 - SRPPC
 - SRPPX
 - SRPEN
 - SRPA
 - SPRF
- PATRIMONIO CULTURAL**
- Patrimonio Cultural
 - Contorno de protección
 - BIC
 - CPX - Contorno de protección de Xacemento
 - *** Camiño Real
 - Camiño de Santiago
- Patrimonio Arqueolóxico (ZPI)**
- Patrimonio Arqueolóxico (ZPI)
 - API - Área de Protección Integral





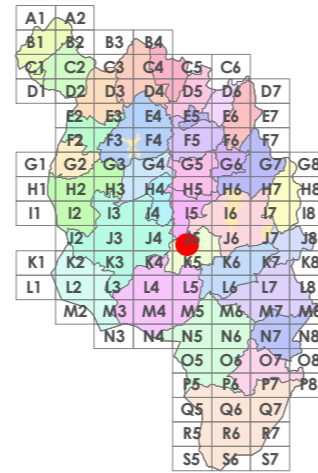
Código do elemento: **12.H24**

Página 225 de 514

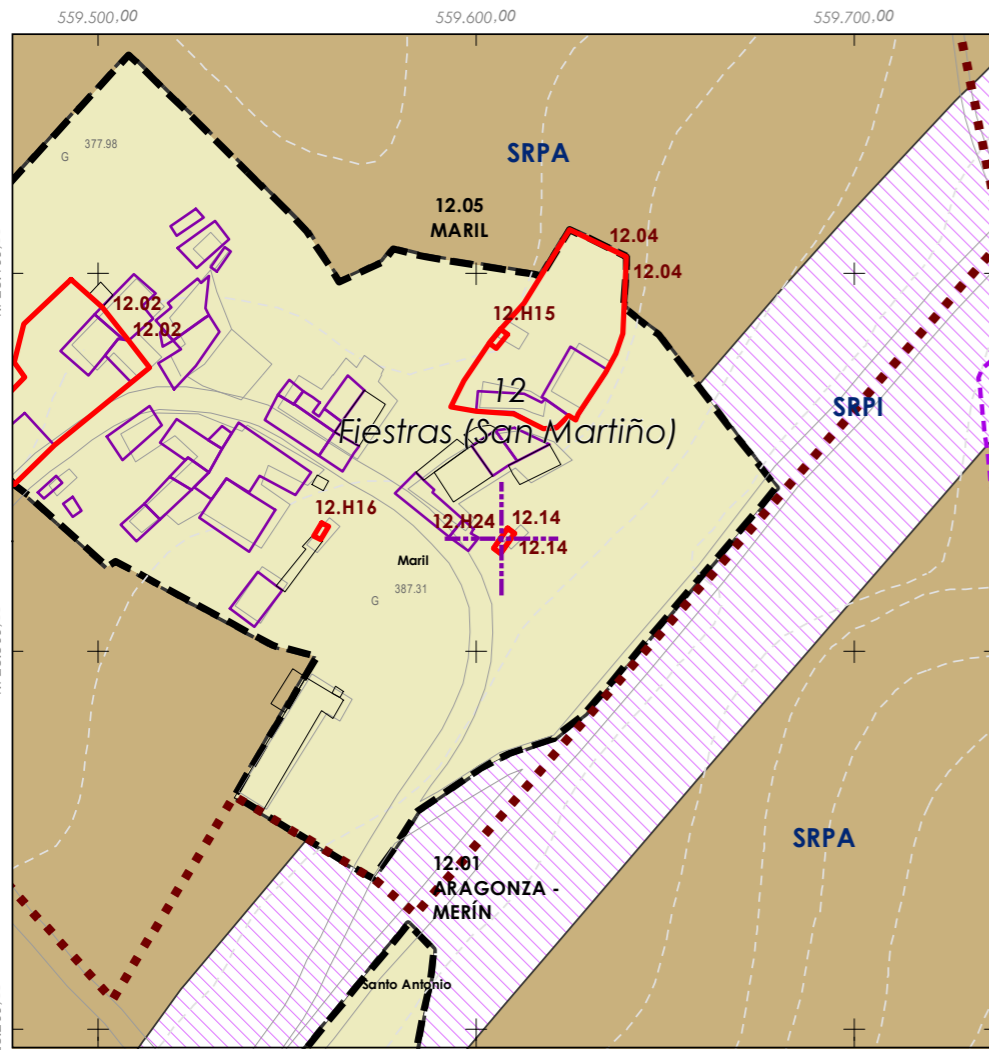
Denominación:
Hórreo da casa de Maril (Nº1)
Localización: **Maril**
Parroquia: **P. de Fiestras (San Martiño)**

Coordenadas UTM:
UTM X: 559607 / UTM Y: 4726330
Sistema de coordenadas:
Proxección: (U.T.M.) European Datum 1950 Zona 29N
Unidades: metros

Descrición do ben:
Hórreo con cuberta de tella a dúas augas rematada nos extremos mediante cruz e pináculo de base cadrada. Costais formados por faixas, doelas e vigas de madeira sobre cepas de pedra.



- Delimitación PARROQUIAL**
- Abades (Santa María)
 - Ansemil (San Pedro)
 - Breixa (Santiago)
 - Carboeiro (Santa María)
 - Cervaña (San Salvador)
 - Chapa (San Cibrao)
 - Cira (Santa Baia)
 - Cortegada (Santa María)
 - Dornelas (San Martiño)
 - Escuadro (San Salvador)
 - Fiestras (San Martiño)
 - Graba (San Miguel)
 - Lamela (San Miguel)
 - Laro (San Salvador)
 - Manduas (San Tirso)
 - Margaride (San Fiz)
 - Martixe (San Cristovo)
 - Moalde (San Mamede)
 - Negreiros (San Martiño)
 - O Castro (San Mamede)
 - Oleiros (San Miguel)
 - Parada (Santo Tomé)
 - Pazos (San Martiño)
 - Piñeiro (San Xiao)
 - Ponte (San Miguel)
 - Refoxos (San Paio)
 - Rellas (San Martiño)
 - Saídres (San Xoán)
 - Siador (San Miguel)
 - Silleda (Santa Baia)
 - Taboada (Santiago)
 - Vilar (San Martiño)
 - Xestoso (Santa María)



- CLASIFICACIÓN DO SOLO**
- Delimitación de Solo Urbano
 - SNR
 - SRPAU
 - SRPPC
 - SRPPX
 - SRPEN
 - SRPI
 - SUD
 - SRPA
 - SRPF
 - SRPO
- PATRIMONIO CULTURAL**
- Patrimonio Cultural
 - Contorno de protección
 - BIC
 - CPX - Contorno de protección de Xacemento
 - *** Camiño Real
 - Camiño de Santiago
 - Patrimonio Arqueolóxico (ZPI)**
 - Patrimonio Arqueolóxico (ZPI)
 - API - Área de Protección Integral





Código do elemento: **13.H01**

Página 226 de 514

Denominación:

Hórreo

Coordenadas UTM:

UTM X: 558156 / UTM Y: 4725530

Localización:

Arcos

Sistema de coordenadas:

Proxección: (U.T.M.) European Datum 1950 Zona 29N

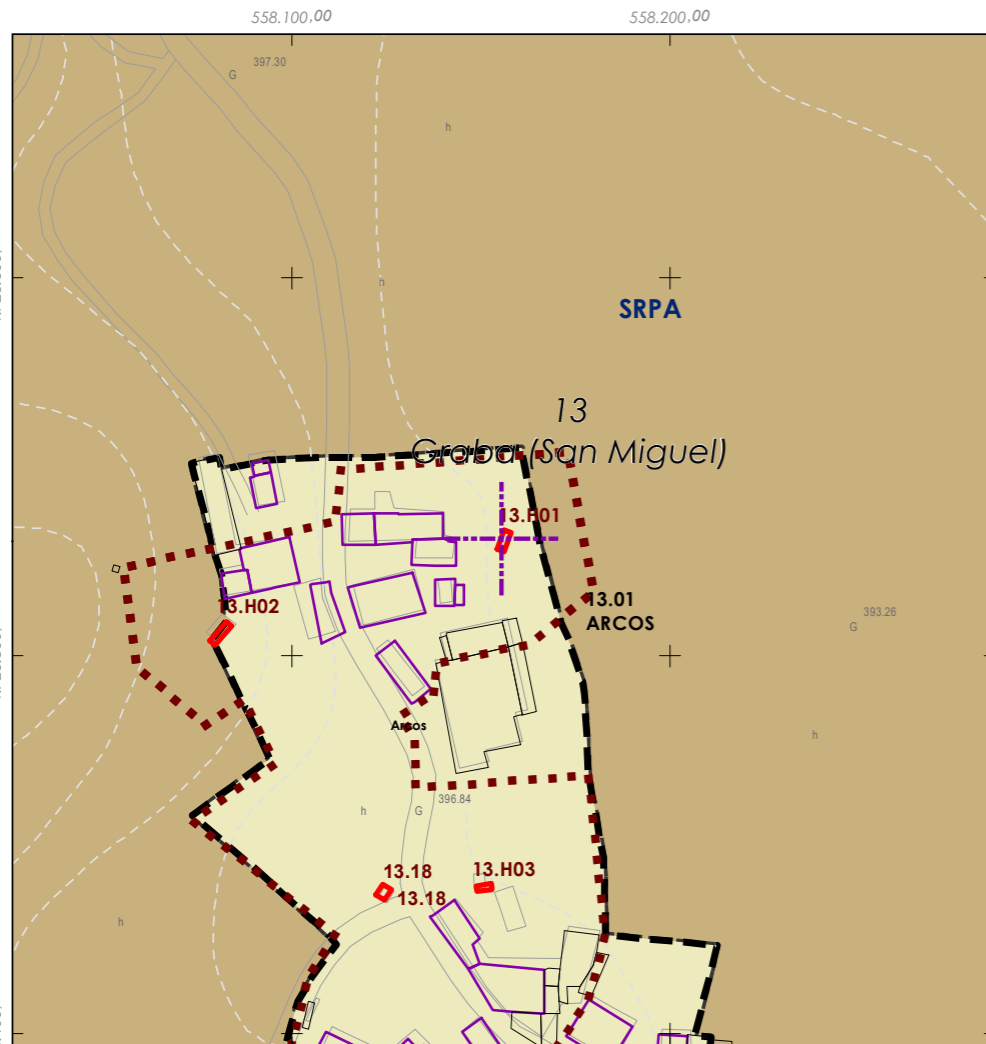
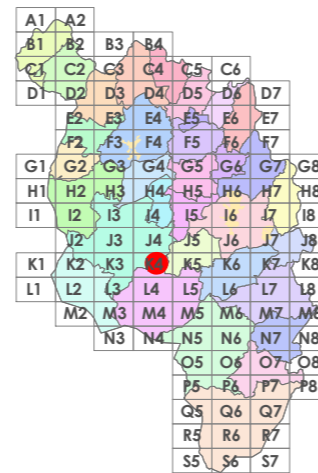
Parroquia:

Graba (San Miguel)

Unidades: metros

Descrición do ben:

Hórreo con cuberta de tella a dúas augas. Costais formados por doelas de pedra e cerramento de ladrillo sobre cepas de pedra.



- Delimitación PARROQUIAL**
- Abades (Santa María)
 - Ansemil (San Pedro)
 - Breixa (Santiago)
 - Carboeiro (Santa María)
 - Cervaña (San Salvador)
 - Chapa (San Cibrao)
 - Cira (Santa Baia)
 - Cortegada (Santa María)
 - Dornelas (San Martiño)
 - Escuadro (San Salvador)
 - Fiestras (San Martiño)
 - Graba (San Miguel)
 - Lamela (San Miguel)
 - Laro (San Salvador)
 - Manduas (San Tirso)
 - Margaride (San Fiz)
 - Martixe (San Cristovo)
 - Moalde (San Mamede)
 - Negreiros (San Martiño)
 - O Castro (San Mamede)
 - Oleiros (San Miguel)
 - Parada (Santo Tomé)
 - Pazos (San Martiño)
 - Piñeiro (San Xiao)
 - Ponte (San Miguel)
 - Refoxos (San Paio)
 - Rellas (San Martiño)
 - Saídres (San Xoán)
 - Siador (San Miguel)
 - Silleda (Santa Baia)
 - Taboada (Santiago)
 - Vilar (San Martiño)
 - Xestoso (Santa María)

- CLASIFICACIÓN DO SOLO**
- Delimitación de Solo Urbano
 - SRPAU
 - SNR
 - SRPPC
 - SNR
 - SRPPX
 - SRPI
 - SRPEN
 - SUD
 - SRPA
 - SRPO
 - SPRF
- PATRIMONIO CULTURAL**
- Patrimonio Cultural
 - Contorno de protección
 - BIC
 - CPX - Contorno de protección de Xacemento
 - *** Camiño Real
 - Camiño de Santiago
- Patrimonio Arqueolóxico (ZPI)**
- Patrimonio Arqueolóxico (ZPI)
 - API - Área de Protección Integral





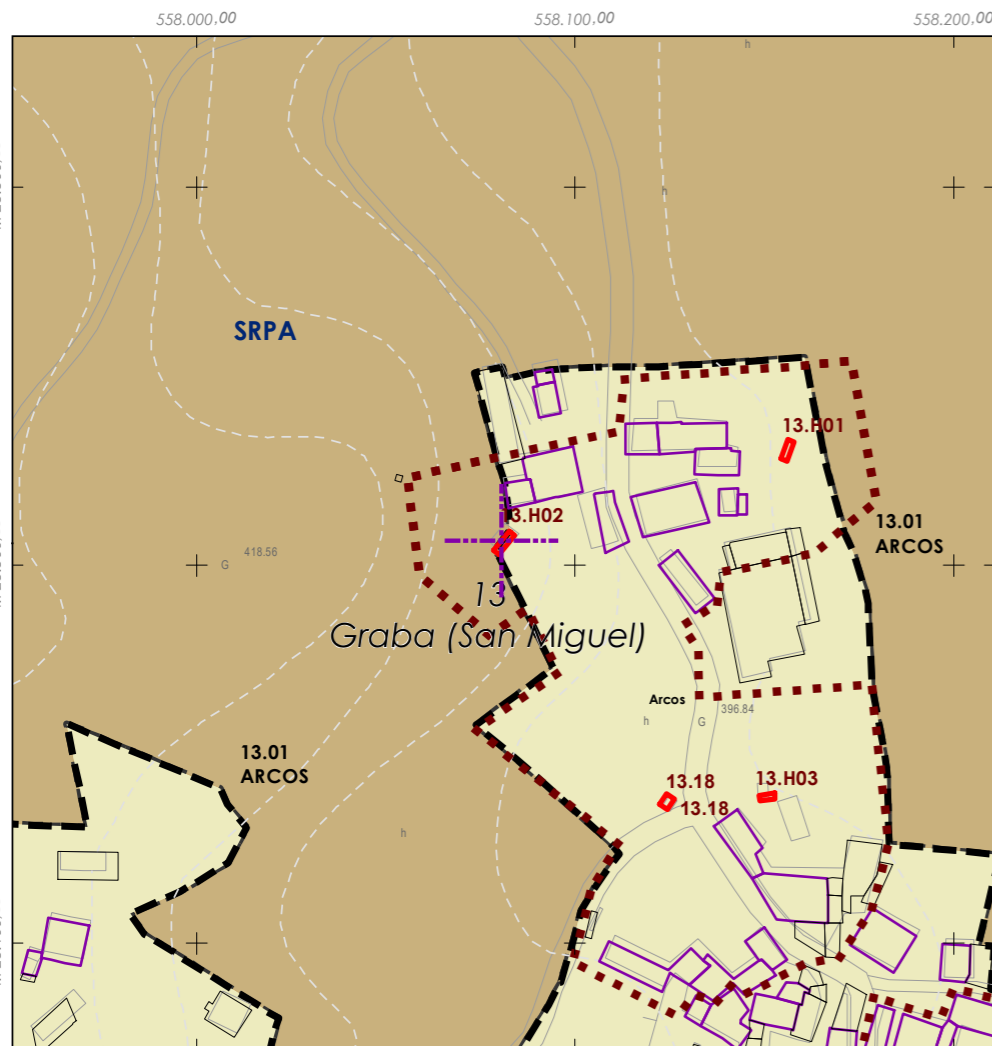
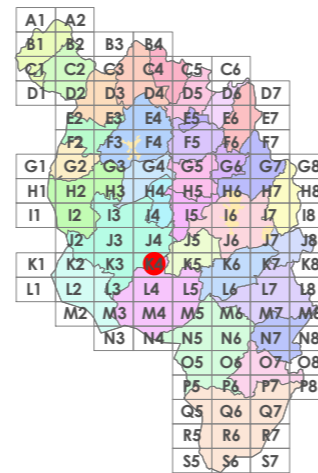
Código do elemento: **13.H02**

Página 227 de 514

Denominación:
Hórreo
Localización: **Graba (San Miguel)**
Parroquia: **Graba (San Miguel)**

Coordenadas UTM:
UTM X: 558081 / UTM Y: 4725510
Sistema de coordenadas:
Proyección: (U.T.M.) European Datum 1950 Zona 29N
Unidades: metros

Descrición do ben:
Hórreo con cuberta de tella a dúas augas rematada nos extremos mediante cruz e pináculo de base cadrada. Costais formados por doelas de pedra e cerramento de ladrillo sobre cepas de pedra.



- Delimitación PARROQUIAL**
- Abades (Santa María)
 - Ansemil (San Pedro)
 - Breixa (Santiago)
 - Carboeiro (Santa María)
 - Cervaña (San Salvador)
 - Chapa (San Cibrao)
 - Cira (Santa Baia)
 - Cortegada (Santa María)
 - Dornelas (San Martiño)
 - Escuadro (San Salvador)
 - Fiestras (San Martiño)
 - Graba (San Miguel)
 - Lamela (San Miguel)
 - Laro (San Salvador)
 - Manduas (San Tirso)
 - Margaride (San Fiz)
 - Martixe (San Cristovo)
 - Moalde (San Mamede)
 - Negreiros (San Martiño)
 - O Castro (San Mamede)
 - Oleiros (San Miguel)
 - Parada (Santo Tomé)
 - Pazos (San Martiño)
 - Piñeiro (San Xiao)
 - Ponte (San Miguel)
 - Refoxos (San Paio)
 - Rellas (San Martiño)
 - Saídres (San Xoán)
 - Siador (San Miguel)
 - Silleda (Santa Baia)
 - Taboada (Santiago)
 - Vilar (San Martiño)
 - Xestoso (Santa María)



CLASIFICACIÓN DO SOLO

- Delimitación de Solo Urbano
- SRPAU
- SNR
- SRPPC
- SNR
- SRPPX
- SRPI
- SRPEN
- SUD
- SRPA
- SRPO
- SPRF

PATRIMONIO CULTURAL

- Patrimonio Cultural
- Contorno de protección
- BIC
- CPX - Contorno de protección de Xacemento
- *** Camiño Real
- Camiño de Santiago
- Patrimonio Arqueolóxico (ZPI)
- Patrimonio Arqueolóxico (ZPI)
- API - Área de Protección Integral





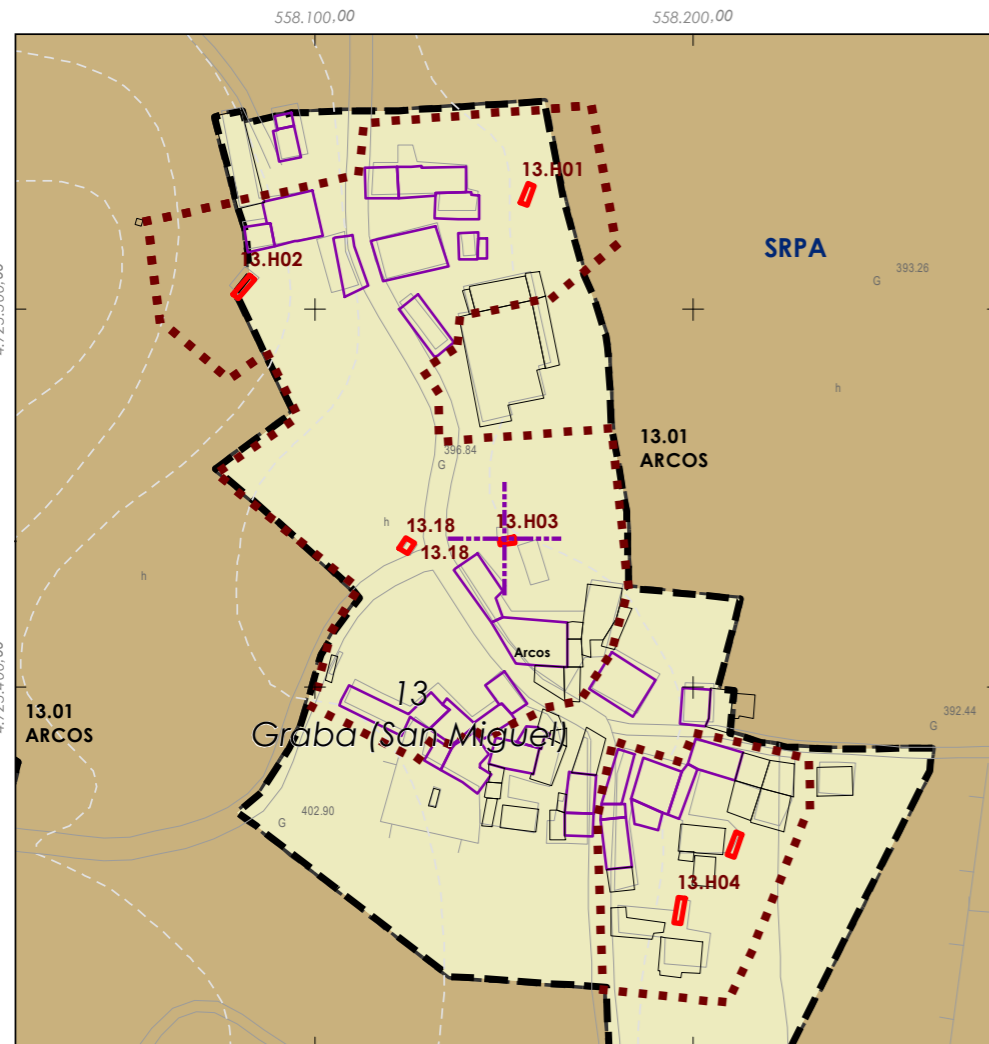
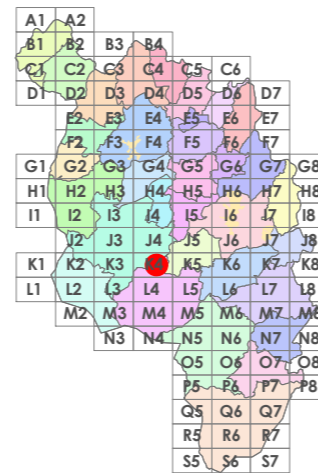
Código do elemento: **13.H03**

Página 228 de 514

Denominación:
Hórreo
Localización: **Arcos**
Parroquia: **Graba (San Miguel)**

Coordenadas UTM:
UTM X: 558151 / UTM Y: 4725440
Sistema de coordenadas:
Proxección: (U.T.M.) European Datum 1950 Zona 29N
Unidades: metros

Descrición do ben:
Hórreo con cuberta de tella a dúas augas rematada nos extremos mediante cruz e pináculo de base cadrada. Costais formados por faixas, doelas e vigas de madeira sobre cepas de pedra.



- Delimitación PARROQUIAL**
- Abades (Santa María)
 - Ansemil (San Pedro)
 - Breixa (Santiago)
 - Carboeiro (Santa María)
 - Cervaña (San Salvador)
 - Chapa (San Cibrao)
 - Cira (Santa Baia)
 - Cortegada (Santa María)
 - Dornelas (San Martiño)
 - Escuadro (San Salvador)
 - Fiestras (San Martiño)
 - Graba (San Miguel)
 - Lamela (San Miguel)
 - Laro (San Salvador)
 - Manduas (San Tirso)
 - Margaride (San Fiz)
 - Martixe (San Cristovo)
 - Moalde (San Mamede)
 - Negreiros (San Martiño)
 - O Castro (San Mamede)
 - Oleiros (San Miguel)
 - Parada (Santo Tomé)
 - Pazos (San Martiño)
 - Piñeiro (San Xiao)
 - Ponte (San Miguel)
 - Refoxos (San Paio)
 - Rellas (San Martiño)
 - Saídres (San Xoán)
 - Siador (San Miguel)
 - Silleda (Santa Baia)
 - Taboada (Santiago)
 - Vilar (San Martiño)
 - Xestoso (Santa María)

- CLASIFICACIÓN DO SOLO**
- Delimitación de Solo Urbano
 - SRPAU
 - SNR
 - SRPPC
 - SRPPX
 - SRPI
 - SRPEN
 - SUD
 - SRPA
 - SRPO
 - SPRF
- PATRIMONIO CULTURAL**
- Patrimonio Cultural
 - Contorno de protección
 - BIC
 - CPX - Contorno de protección de Xacemento
 - Camión Real
 - Camión de Santiago
- Patrimonio Arqueolóxico (ZPI)**
- Patrimonio Arqueolóxico (ZPI)
 - API - Área de Protección Integral





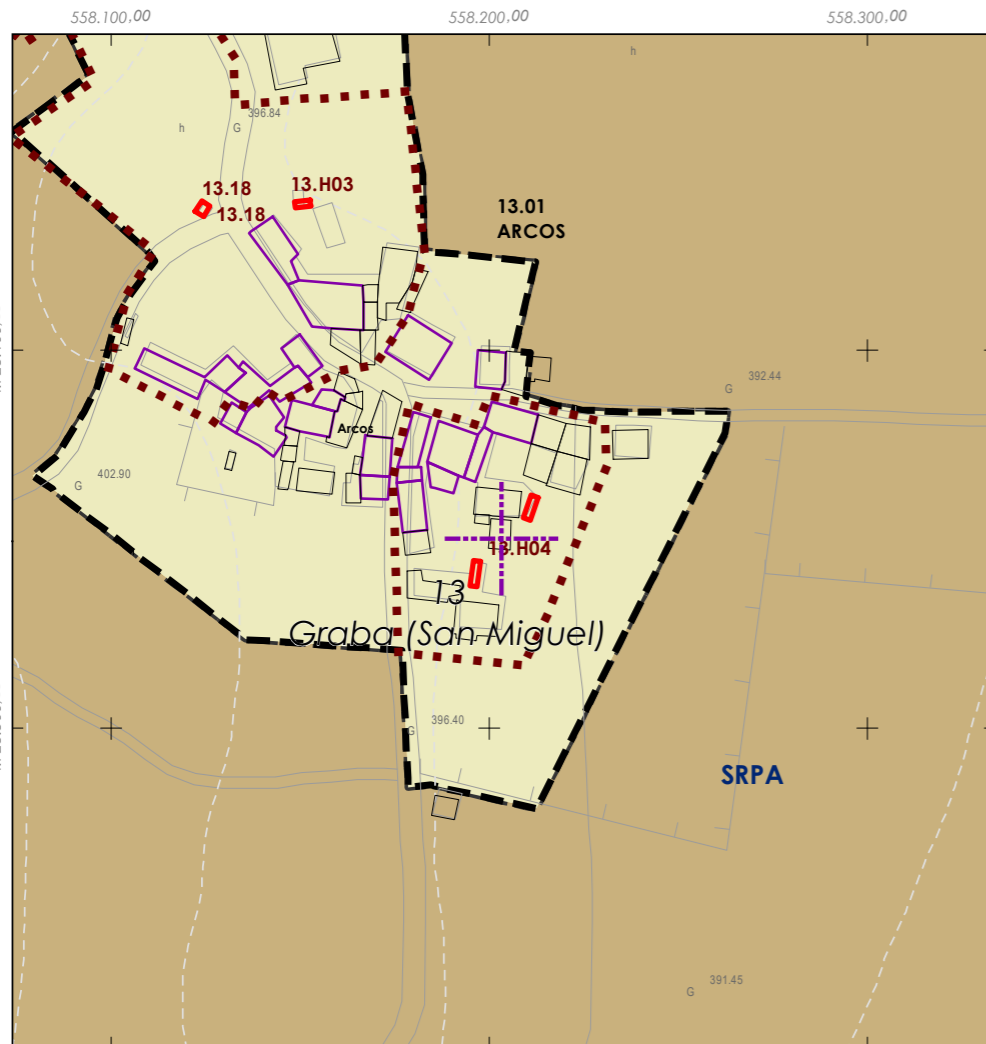
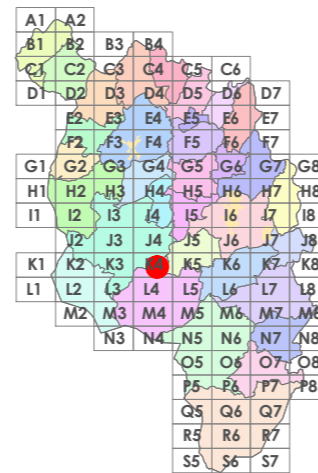
Código do elemento: **13.H04**

Página 229 de 514

Denominación: **Hórreo**
Localización: **Arcos**
Parroquia: **Graba (San Miguel)**

Coordenadas UTM:
UTM X: 558204 / UTM Y: 4725350
Sistema de coordenadas:
Proxección: (U.T.M.) European Datum 1950 Zona 29N
Unidades: metros

Descrición do ben:
Hórreo con cuberta de tella a dúas augas. Costais formados por faixas, doelas e vigas de madeira sobre cepas de pedra.



- Delimitación PARROQUIAL**
- Abades (Santa María)
 - Ansemil (San Pedro)
 - Breixa (Santiago)
 - Carboeiro (Santa María)
 - Cervaña (San Salvador)
 - Chapa (San Cibrao)
 - Cira (Santa Baia)
 - Cortegada (Santa María)
 - Dornelas (San Martiño)
 - Escuadro (San Salvador)
 - Fiestras (San Martiño)
 - Graba (San Miguel)
 - Lamela (San Miguel)
 - Laro (San Salvador)
 - Manduas (San Tirso)
 - Margaride (San Fiz)
 - Martixe (San Cristovo)
 - Moalde (San Mamede)
 - Negreiros (San Martiño)
 - O Castro (San Mamede)
 - Oleiros (San Miguel)
 - Parada (Santo Tomé)
 - Pazos (San Martiño)
 - Piñeiro (San Xiao)
 - Ponte (San Miguel)
 - Refoxos (San Paio)
 - Rellas (San Martiño)
 - Saídres (San Xoán)
 - Siador (San Miguel)
 - Silleda (Santa Baia)
 - Taboada (Santiago)
 - Vilar (San Martiño)
 - Xestoso (Santa María)

- CLASIFICACIÓN DO SOLO**
- Delimitación de Solo Urbano
 - SNR
 - SRPI
 - SUD
 - SRPO
 - SRPAU
 - SRPPC
 - SRPPX
 - SRPEN
 - SRPA
 - SPRF
- PATRIMONIO CULTURAL**
- Patrimonio Cultural
 - Contorno de protección
 - BIC
 - CPX - Contorno de protección de Xacemento
 - *** Camiño Real
 - Camiño de Santiago
- Patrimonio Arqueolóxico (ZPI)**
- Patrimonio Arqueolóxico (ZPI)
 - API - Área de Protección Integral





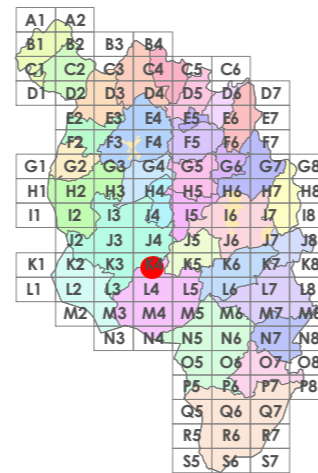
Código do elemento: **13.H05**

Página 230 de 514

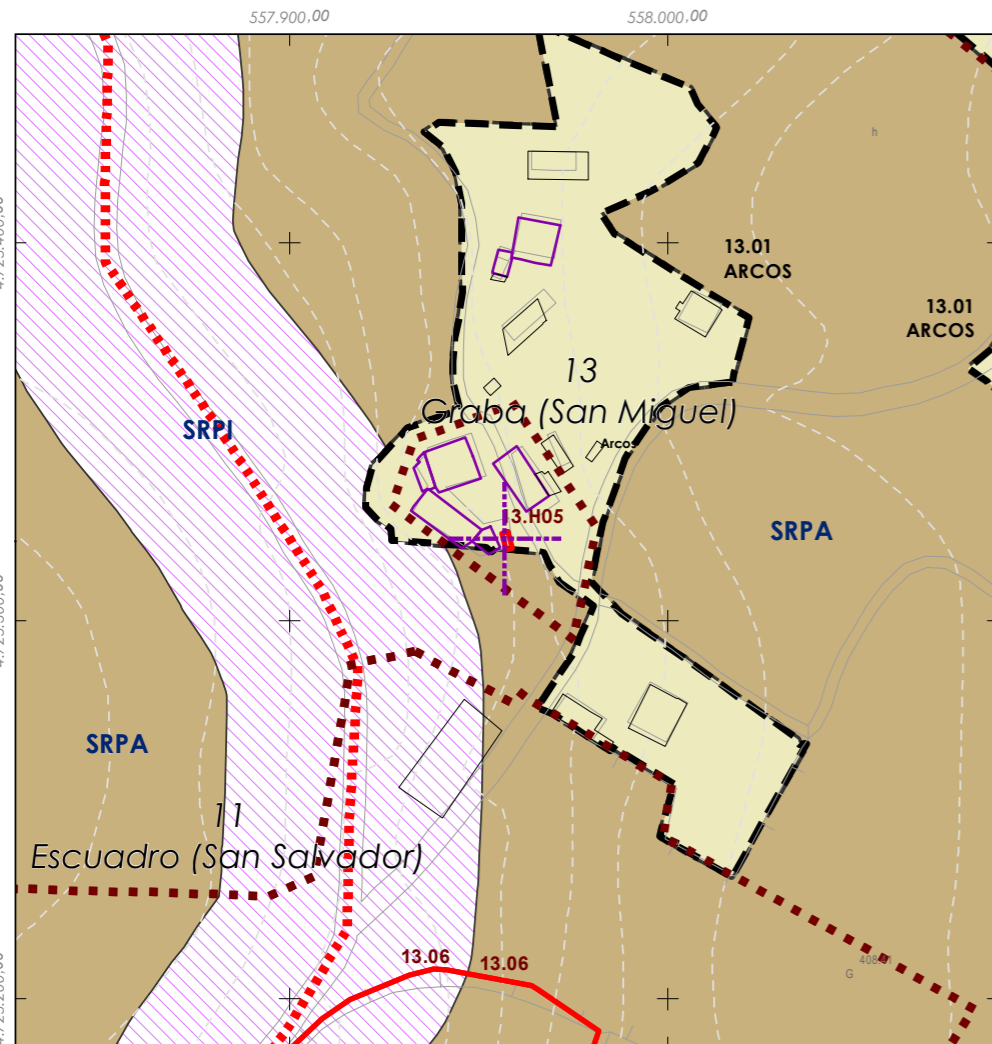
Denominación:
Hórreo
Localización: **Graba (San Miguel)**
Parroquia: **Graba (San Miguel)**

Coordenadas UTM:
UTM X: 557958 / UTM Y: 4725320
Sistema de coordenadas:
Proxección: (U.T.M.) European Datum 1950 Zona 29N
Unidades: metros

Descrición do ben:
Hórreo con cuberta de tella a dúas augas rematada nos extremos mediante cruz e pináculo de base cadrada. Costais formados por faixas, doelas e vigas de madeira sobre cepas de pedra.



- Delimitación PARROQUIAL**
- Abades (Santa María)
 - Ansemil (San Pedro)
 - Breixa (Santiago)
 - Carboeiro (Santa María)
 - Cervaña (San Salvador)
 - Chapa (San Cibrao)
 - Cira (Santa Baia)
 - Cortegada (Santa María)
 - Dornelas (San Martiño)
 - Escuadro (San Salvador)
 - Fiestras (San Martiño)
 - Graba (San Miguel)
 - Lamela (San Miguel)
 - Laro (San Salvador)
 - Manduas (San Tirso)
 - Margaride (San Fiz)
 - Martixe (San Cristovo)
 - Moalde (San Mamede)
 - Negreiros (San Martiño)
 - O Castro (San Mamede)
 - Oleiros (San Miguel)
 - Parada (Santo Tomé)
 - Pazos (San Martiño)
 - Piñeiro (San Xiao)
 - Ponte (San Miguel)
 - Refoxos (San Paio)
 - Rellas (San Martiño)
 - Saídres (San Xoán)
 - Siador (San Miguel)
 - Silleda (Santa Baia)
 - Taboada (Santiago)
 - Vilar (San Martiño)
 - Xestoso (Santa María)



CLASIFICACIÓN DO SOLO

- Delimitación de Solo Urbano
- SRPAU
- SNR
- SRPPC
- SNR
- SRPPX
- SRPI
- SRPEN
- SUD
- SRPA
- SRPO
- SPRF

PATRIMONIO CULTURAL

- Patrimonio Cultural
- Contorno de protección
- BIC
- CPX - Contorno de protección de Xacemento
- *** Camiño Real
- Camiño de Santiago
- Patrimonio Arqueolóxico (ZPI)**
- Patrimonio Arqueolóxico (ZPI)
- API - Área de Protección Integral





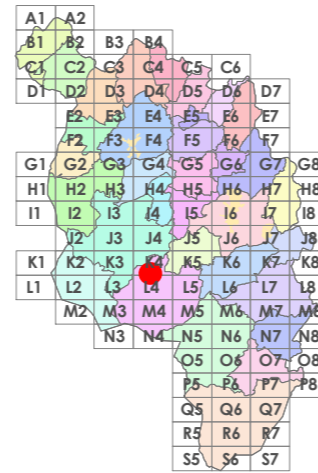
Código do elemento: **13.H06**

Página 231 de 514

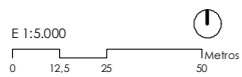
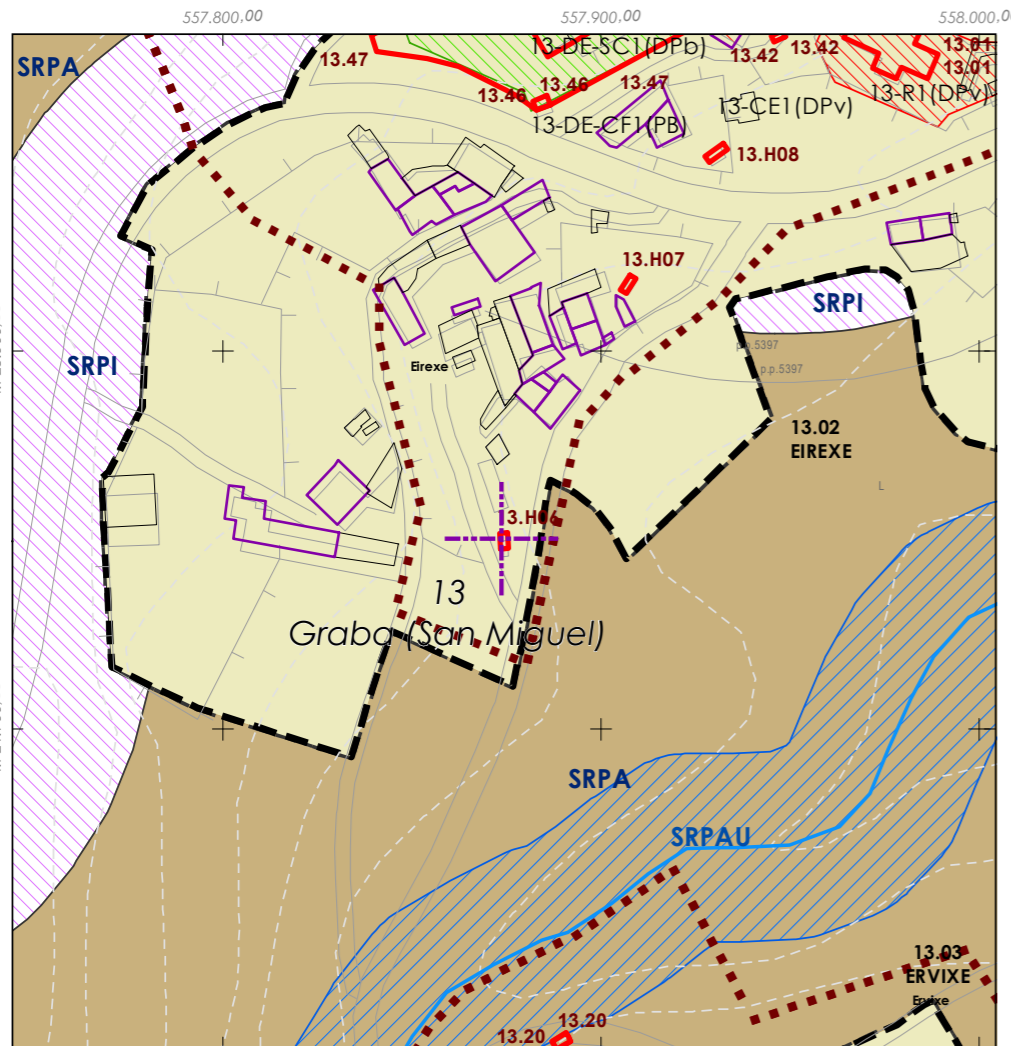
Denominación: **Hórreo**
Localización: **Eirexe**
Parroquia: **Graba (San Miguel)**

Coordenadas UTM:
UTM X: 557874 / UTM Y: 4724950
Sistema de coordenadas:
Proyección: U.T.M. European Datum 1950 Zona 29N
Unidades: metros

Descrición do ben:
Hórreo con cuberta de tella a dúas augas rematada nos extremos mediante cruz e pináculo de base cadrada. Costais formados por faixas, doelas e vigas de madeira sobre cepas de pedra.



- Delimitación PARROQUIAL**
- Abades (Santa María)
 - Ansemil (San Pedro)
 - Breixa (Santiago)
 - Carboeiro (Santa María)
 - Cervaña (San Salvador)
 - Chapa (San Cibrao)
 - Cira (Santa Baia)
 - Cortegada (Santa María)
 - Dornelas (San Martiño)
 - Escuadro (San Salvador)
 - Fiestras (San Martiño)
 - Graba (San Miguel)
 - Lamela (San Miguel)
 - Laro (San Salvador)
 - Manduas (San Tirso)
 - Margaride (San Fiz)
 - Martixe (San Cristovo)
 - Moalde (San Mamede)
 - Negreiros (San Martiño)
 - O Castro (San Mamede)
 - Oleiros (San Miguel)
 - Parada (Santo Tomé)
 - Pazos (San Martiño)
 - Piñeiro (San Xiao)
 - Ponte (San Miguel)
 - Refoxos (San Paio)
 - Rellas (San Martiño)
 - Saídres (San Xoán)
 - Siador (San Miguel)
 - Silleda (Santa Baia)
 - Taboada (Santiago)
 - Vilar (San Martiño)
 - Xestoso (Santa María)



CLASIFICACIÓN DO SOLO

- Delimitación de Solo Urbano
- SNR
- SRPI
- SUD
- SRPO
- SRPAU
- SRPPC
- SRPPX
- SRPEN
- SRPA
- SPRF

PATRIMONIO CULTURAL

- Patrimonio Cultural
- Contorno de protección
- BIC
- CPX - Contorno de protección de Xacemento
- Camión Real
- Camión de Santiago
- Patrimonio Arqueolóxico (ZPI)
- Patrimonio Arqueolóxico (ZPI)
- API - Área de Protección Integral





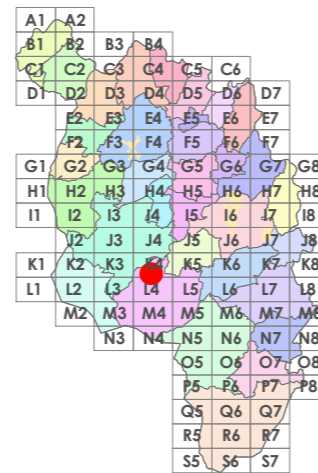
Código do elemento: **13.H07**

Página 232 de 514

Denominación:
Hórreo
Localización: **Eirexe**
Parroquia: **Graba (San Miguel)**

Coordenadas UTM:
UTM X: 557907 / UTM Y: 4725020
Sistema de coordenadas:
Proyección: [U.T.M.] European Datum 1950 Zona 29N
Unidades: metros

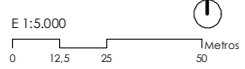
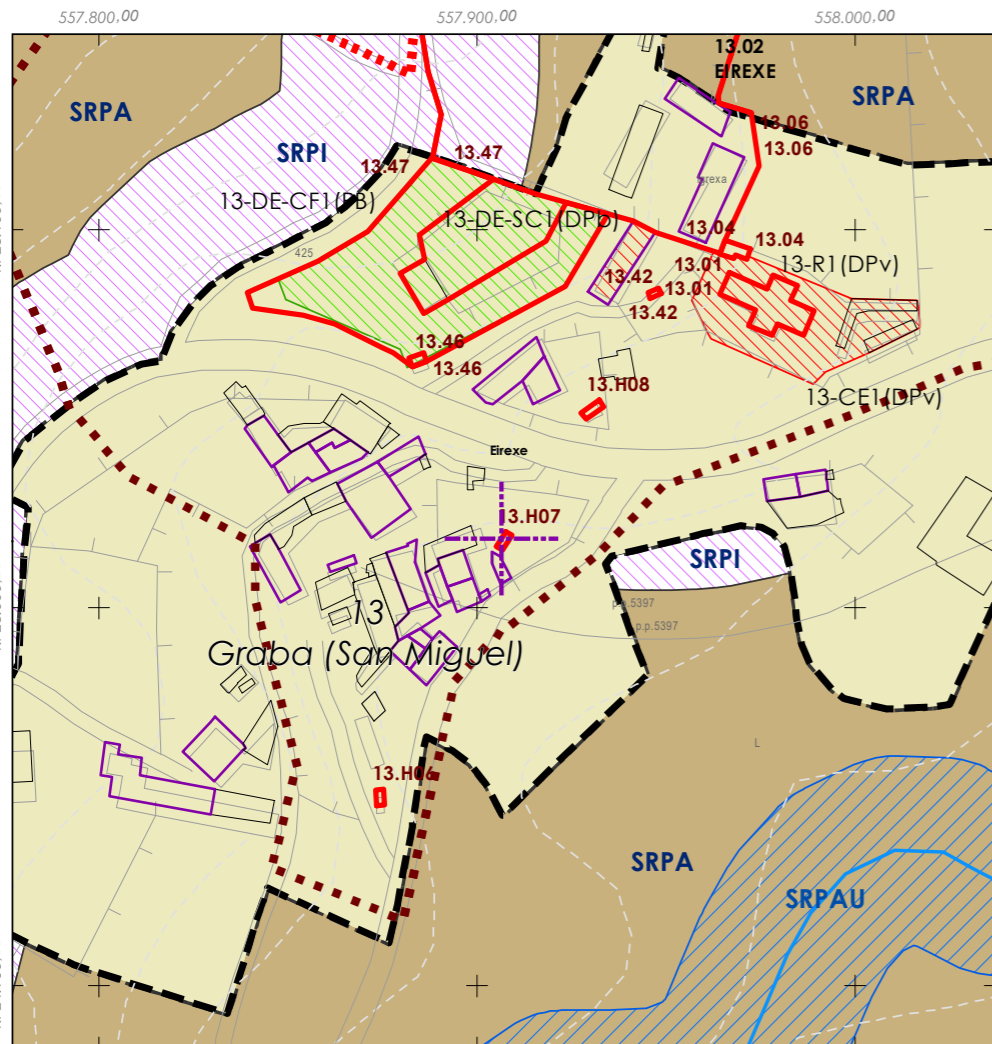
Descrición do ben:
Hórreo con cuberta de tella a dúas augas rematada nos extremos mediante cruz e pináculo de base cadrada. Costais formados por faixas, doelas e vigas de madeira sobre cepas de pedra.



- Delimitación PARROQUIAL**
- Abades (Santa María)
 - Ansemil (San Pedro)
 - Breixa (Santiago)
 - Carboeiro (Santa María)
 - Cervaña (San Salvador)
 - Chapa (San Cibrao)
 - Cira (Santa Baia)
 - Cortegada (Santa María)
 - Dornelas (San Martiño)
 - Escuadro (San Salvador)
 - Fiestras (San Martiño)
 - Graba (San Miguel)
 - Lamela (San Miguel)
 - Laro (San Salvador)
 - Manduas (San Tirso)
 - Margaride (San Fiz)
 - Martixe (San Cristovo)
 - Moalde (San Mamede)
 - Negreiros (San Martiño)
 - O Castro (San Mamede)
 - Oleiros (San Miguel)
 - Parada (Santo Tomé)
 - Pazos (San Martiño)
 - Piñeiro (San Xiao)
 - Ponte (San Miguel)
 - Refoxos (San Paio)
 - Rellas (San Martiño)
 - Saídres (San Xoán)
 - Siador (San Miguel)
 - Silleda (Santa Baia)
 - Taboada (Santiago)
 - Vilar (San Martiño)
 - Xestoso (Santa María)

- PATRIMONIO CULTURAL**
- Patrimonio Cultural
 - Contorno de protección
 - BIC
 - CPX - Contorno de protección de Xacemento
 - Camión Real
 - Camión de Santiago
- Patrimonio Arqueolóxico (ZPI)**
- Patrimonio Arqueolóxico (ZPI)
 - API - Área de Protección Integral

- CLASIFICACIÓN DO SOLO**
- Delimitación de Solo Urbano
 - SNR
 - SRPI
 - SUD
 - SRPO
 - SRPAU
 - SRPPC
 - SRPPX
 - SRPEN
 - SRPA
 - SRPF





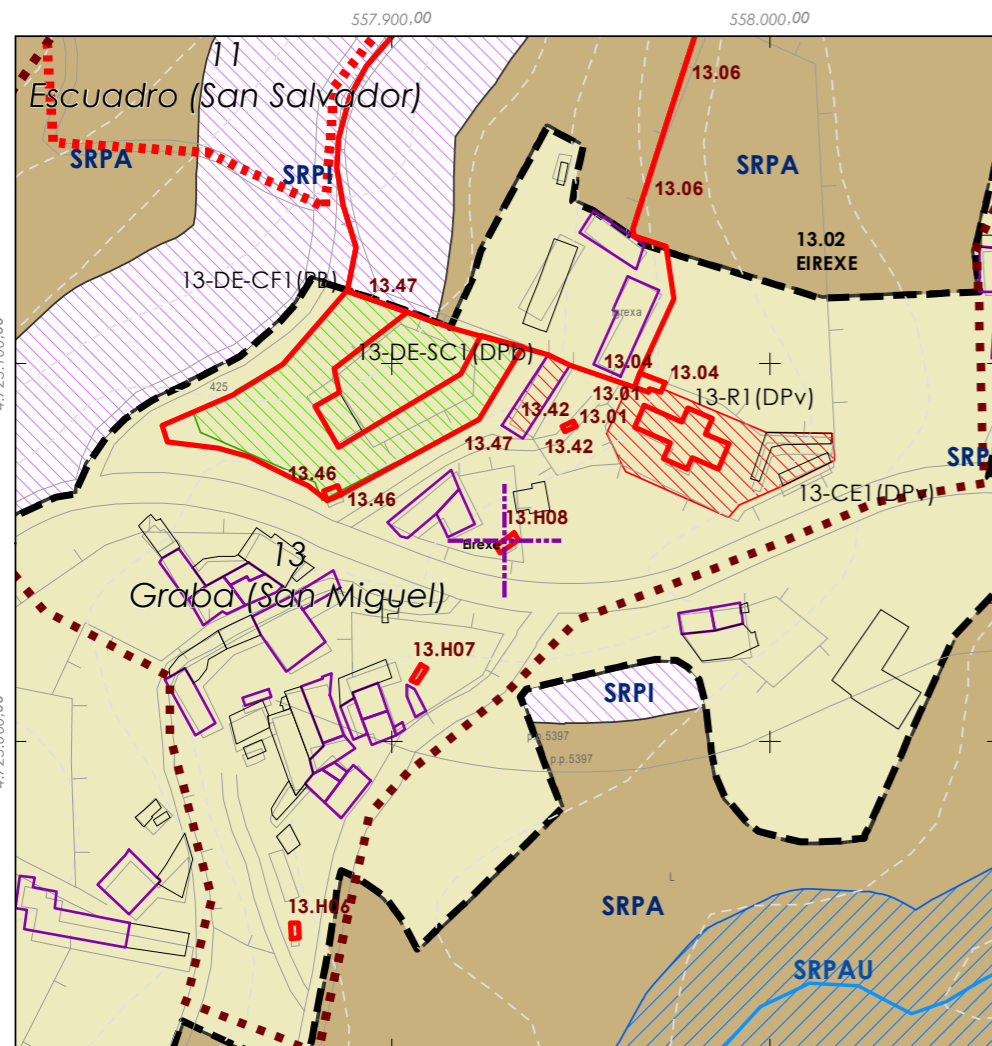
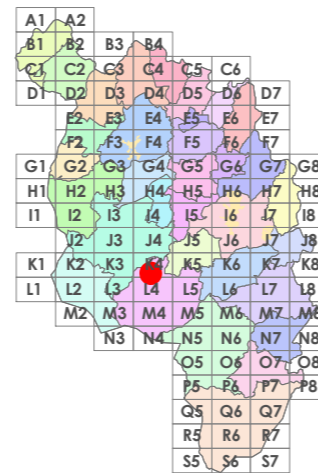
Código do elemento: **13.H08**

Página 233 de 514

Denominación:
Hórreo
Localización: **Eirexe**
Parroquia: **Graba (San Miguel)**

Coordenadas UTM:
UTM X: 557930 / UTM Y: 4725050
Sistema de coordenadas:
Proxección: (U.T.M.) European Datum 1950 Zona 29N
Unidades: metros

Descrición do ben:
Hórreo con cuberta de tella a dúas augas rematada nos extremos mediante cruz e pináculo de base cadrada. Costais formados por faixas, doelas e vigas de madeira sobre cepas de pedra.



- Delimitación PARROQUIAL**
- Abades (Santa María)
 - Ansemil (San Pedro)
 - Breixa (Santiago)
 - Carboeiro (Santa María)
 - Cervaña (San Salvador)
 - Chapa (San Cibrao)
 - Cira (Santa Baia)
 - Cortegada (Santa María)
 - Dornelas (San Martiño)
 - Escuadro (San Salvador)
 - Fiestras (San Martiño)
 - Graba (San Miguel)
 - Lamela (San Miguel)
 - Laro (San Salvador)
 - Manduas (San Tirso)
 - Margaride (San Fiz)
 - Martixe (San Cristovo)
 - Moalde (San Mamede)
 - Negreiros (San Martiño)
 - O Castro (San Mamede)
 - Oleiros (San Miguel)
 - Parada (Santo Tomé)
 - Pazos (San Martiño)
 - Piñeiro (San Xiao)
 - Ponte (San Miguel)
 - Refoxos (San Paio)
 - Rellas (San Martiño)
 - Saídres (San Xoán)
 - Siador (San Miguel)
 - Silleda (Santa Baia)
 - Taboada (Santiago)
 - Vilar (San Martiño)
 - Xestoso (Santa María)



CLASIFICACIÓN DO SOLO

- Delimitación de Solo Urbano
- SNR
- SRPI
- SUD
- SRPO
- SRPAU
- SRPPC
- SRPPX
- SRPEN
- SRPA
- SPRF

PATRIMONIO CULTURAL

- Patrimonio Cultural
- Contorno de protección
- BIC
- CPX - Contorno de protección de Xacemento
- Camión Real
- Camión de Santiago
- Patrimonio Arqueolóxico (ZPI)
- Patrimonio Arqueolóxico (ZPI)
- API - Área de Protección Integral





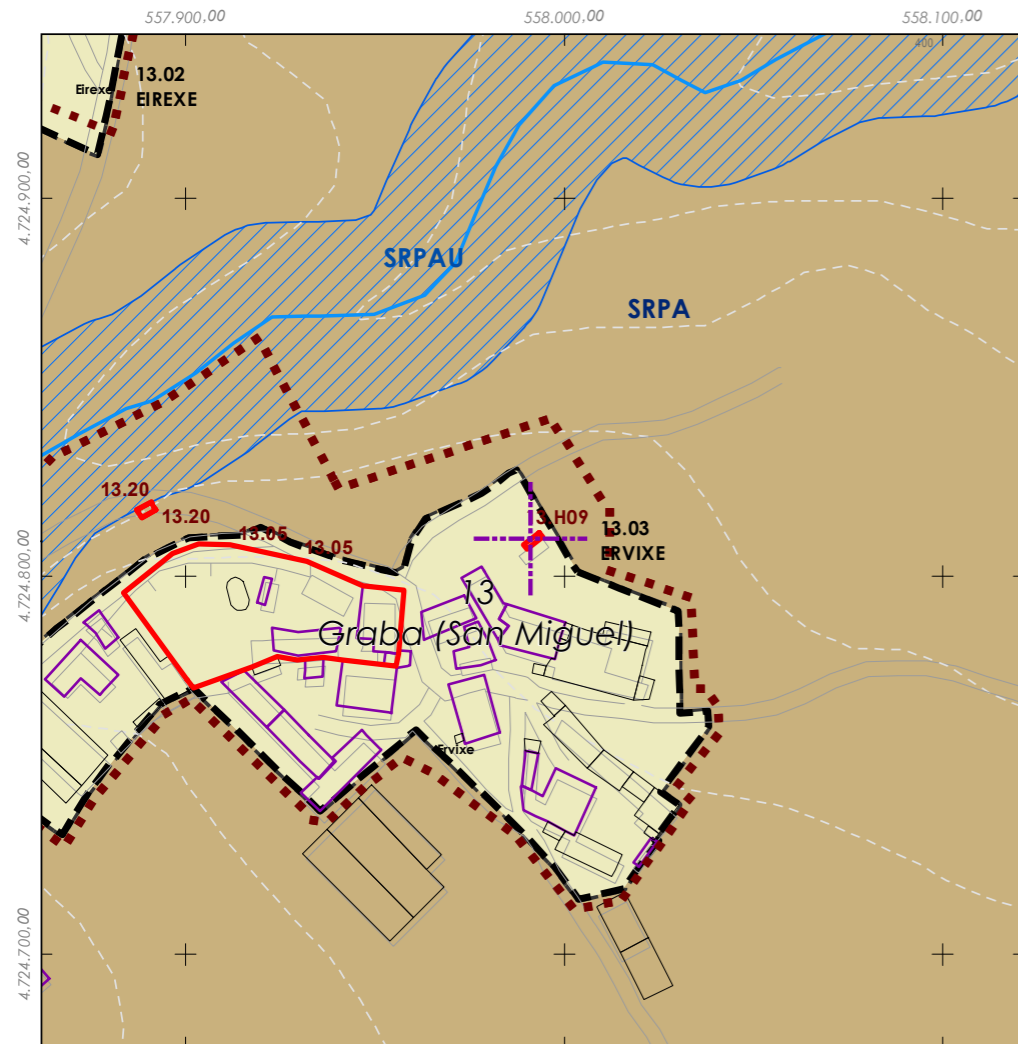
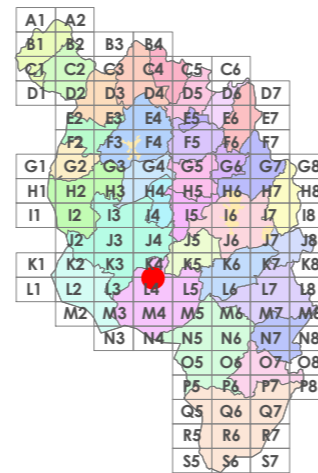
Código do elemento: **13.H09**

Página 234 de 514

Denominación:
Hórreo
Localización: **Eirexe**
Parroquia: **Graba (San Miguel)**

Coordenadas UTM:
UTM X: 557992 / UTM Y: 4724810
Sistema de coordenadas:
Proxección: (U.T.M.) European Datum 1950 Zona 29N
Unidades: metros

Descrición do ben:
Hórreo con cuberta de tella a dúas augas rematada nos extremos mediante cruz e pináculo de base cadrada. Costais formados por faixas, doelas e vigas de madeira sobre cepas de pedra.



- Delimitación PARROQUIAL**
- Abades (Santa María)
 - Ansemil (San Pedro)
 - Breixa (Santiago)
 - Carboeiro (Santa María)
 - Cervaña (San Salvador)
 - Chapa (San Cibrao)
 - Cira (Santa Baia)
 - Cortegada (Santa María)
 - Dornelas (San Martiño)
 - Escuadro (San Salvador)
 - Fiestras (San Martiño)
 - Graba (San Miguel)
 - Lamela (San Miguel)
 - Laro (San Salvador)
 - Manduas (San Tirso)
 - Margaride (San Fiz)
 - Martixe (San Cristovo)
 - Moalde (San Mamede)
 - Negreiros (San Martiño)
 - O Castro (San Mamede)
 - Oleiros (San Miguel)
 - Parada (Santo Tomé)
 - Pazos (San Martiño)
 - Piñeiro (San Xiao)
 - Ponte (San Miguel)
 - Refoxos (San Paio)
 - Rellas (San Martiño)
 - Saídres (San Xoán)
 - Siador (San Miguel)
 - Silleda (Santa Baia)
 - Taboada (Santiago)
 - Vilar (San Martiño)
 - Xestoso (Santa María)



CLASIFICACIÓN DO SOLO

- Delimitación de Solo Urbano
- SNR
- SRPI
- SUD
- SRPO
- SRPAU
- SRPPC
- SRPPX
- SRPEN
- SRPA
- SRPF

PATRIMONIO CULTURAL

- Patrimonio Cultural
- Contorno de protección
- BIC
- CPX - Contorno de protección de Xacemento
- *** Camiño Real
- Camiño de Santiago
- Patrimonio Arqueolóxico (ZPI)
- Patrimonio Arqueolóxico (ZPI)
- API - Área de Protección Integral





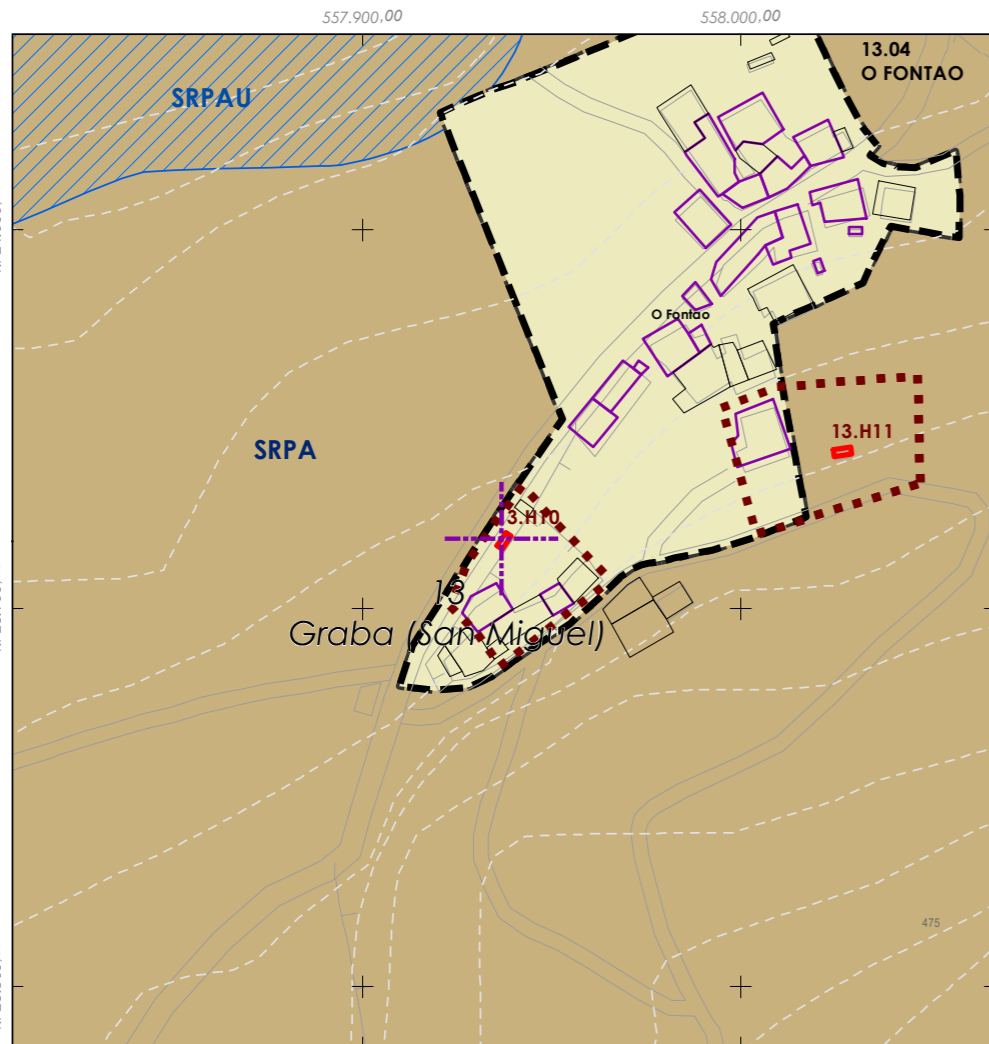
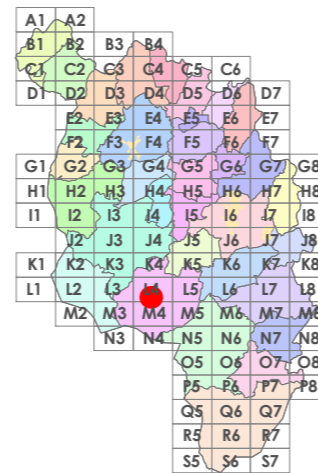
Código do elemento: **13.H10**

Página 235 de 514

Denominación:
Hórreo
Localización: **O Fontao**
Parroquia: **Graba (San Miguel)**

Coordenadas UTM:
UTM X: 557937 / UTM Y: 4723920
Sistema de coordenadas:
Proxección: (U.T.M.) European Datum 1950 Zona 29N
Unidades: metros

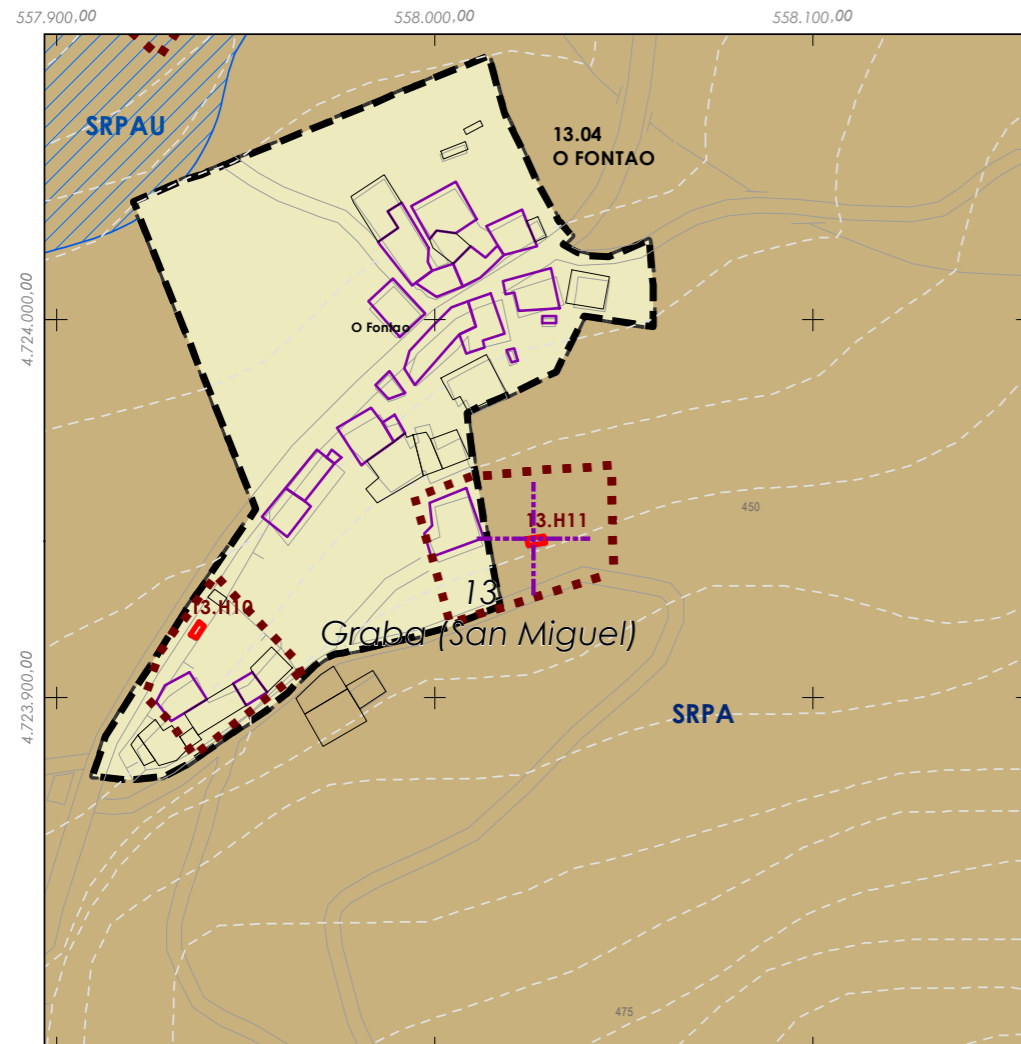
Descrición do ben:
Hórreo con cuberta de tella a dúas augas rematada nos extremos mediante cruz e pináculo de base cadrada. Costais formados por faixas, doelas e vigas de madeira sobre cepas de pedra.



- Delimitación PARROQUIAL**
- Abades (Santa María)
 - Ansemil (San Pedro)
 - Breixa (Santiago)
 - Carboeiro (Santa María)
 - Cervaña (San Salvador)
 - Chapa (San Cibrao)
 - Cira (Santa Baia)
 - Cortegada (Santa María)
 - Dornelas (San Martiño)
 - Escuadro (San Salvador)
 - Fiestras (San Martiño)
 - Graba (San Miguel)
 - Lamela (San Miguel)
 - Laro (San Salvador)
 - Manduas (San Tirso)
 - Margaride (San Fiz)
 - Martixe (San Cristovo)
 - Moalde (San Mamede)
 - Negreiros (San Martiño)
 - O Castro (San Mamede)
 - Oleiros (San Miguel)
 - Parada (Santo Tomé)
 - Pazos (San Martiño)
 - Piñeiro (San Xiao)
 - Ponte (San Miguel)
 - Refoxos (San Paio)
 - Rellas (San Martiño)
 - Saídres (San Xoán)
 - Siador (San Miguel)
 - Silleda (Santa Baia)
 - Taboada (Santiago)
 - Vilar (San Martiño)
 - Xestoso (Santa María)

- E 1:5.000**
- 0 12.5 25 50 Metros
- CLASIFICACIÓN DO SOLO**
- Delimitación de Solo Urbano
 - SRPAU
 - SNR
 - SRPPC
 - SRPI
 - SUD
 - SRPO
 - SRPPX
 - SRPEN
 - SRPA
 - SPRF
- PATRIMONIO CULTURAL**
- Patrimonio Cultural
 - Contorno de protección
 - BIC
 - CPX - Contorno de protección de Xacemento
 - *** Camiño Real
 - Camiño de Santiago
- Patrimonio Arqueolóxico (ZPI)**
- Patrimonio Arqueolóxico (ZPI)
 - API - Área de Protección Integral





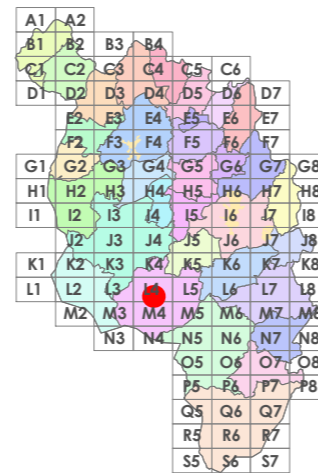
Código do elemento: **13.H11**

Página 236 de 514

Denominación: **Hórreo**
Localización: **Graba (San Miguel)**
Parroquia: **Graba (San Miguel)**

Coordenadas UTM:
UTM X: 558027 / UTM Y: 4723940
Sistema de coordenadas:
Proxección: (U.T.M.) European Datum 1950 Zona 29N
Unidades: metros

Descrición do ben:
Hórreo con cuberta de tella a dúas augas rematada nos extremos mediante cruz e pináculo de base cadrada. Costais formados por faixas, doelas e vigas de madeira sobre cepas de pedra.



- Delimitación PARROQUIAL**
- Abades (Santa María)
 - Ansemil (San Pedro)
 - Breixa (Santiago)
 - Carboeiro (Santa María)
 - Cervaña (San Salvador)
 - Chapa (San Cibrao)
 - Cira (Santa Baia)
 - Cortegada (Santa María)
 - Dornelas (San Martiño)
 - Escuadro (San Salvador)
 - Fiestras (San Martiño)
 - Graba (San Miguel)
 - Lamela (San Miguel)
 - Laro (San Salvador)
 - Manduas (San Tirso)
 - Margaride (San Fiz)
 - Martixe (San Cristovo)
 - Moalde (San Mamede)
 - Negreiros (San Martiño)
 - O Castro (San Mamede)
 - Oleiros (San Miguel)
 - Parada (Santo Tomé)
 - Pazos (San Martiño)
 - Piñeiro (San Xiao)
 - Ponte (San Miguel)
 - Refoxos (San Paio)
 - Rellas (San Martiño)
 - Saídres (San Xoán)
 - Siador (San Miguel)
 - Silleda (Santa Baia)
 - Taboada (Santiago)
 - Vilar (San Martiño)
 - Xestoso (Santa María)



CLASIFICACIÓN DO SOLO

- Delimitación de Solo Urbano
- SNR
- SRPI
- SUD
- SRPO
- SRPAU
- SRPPC
- SRPPX
- SRPEN
- SRPA
- SPRF

PATRIMONIO CULTURAL

- Patrimonio Cultural
- Contorno de protección
- BIC
- CPX - Contorno de protección de Xacemento
- *** Camiño Real
- Camiño de Santiago
- Patrimonio Arqueolóxico (ZPI)
- Patrimonio Arqueolóxico (ZPI)
- API - Área de Protección Integral





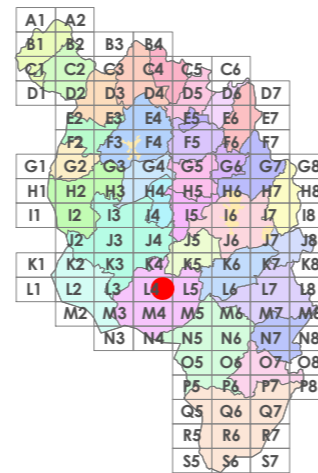
Código do elemento: **13.H12**

Página 237 de 514

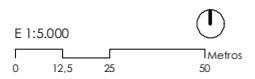
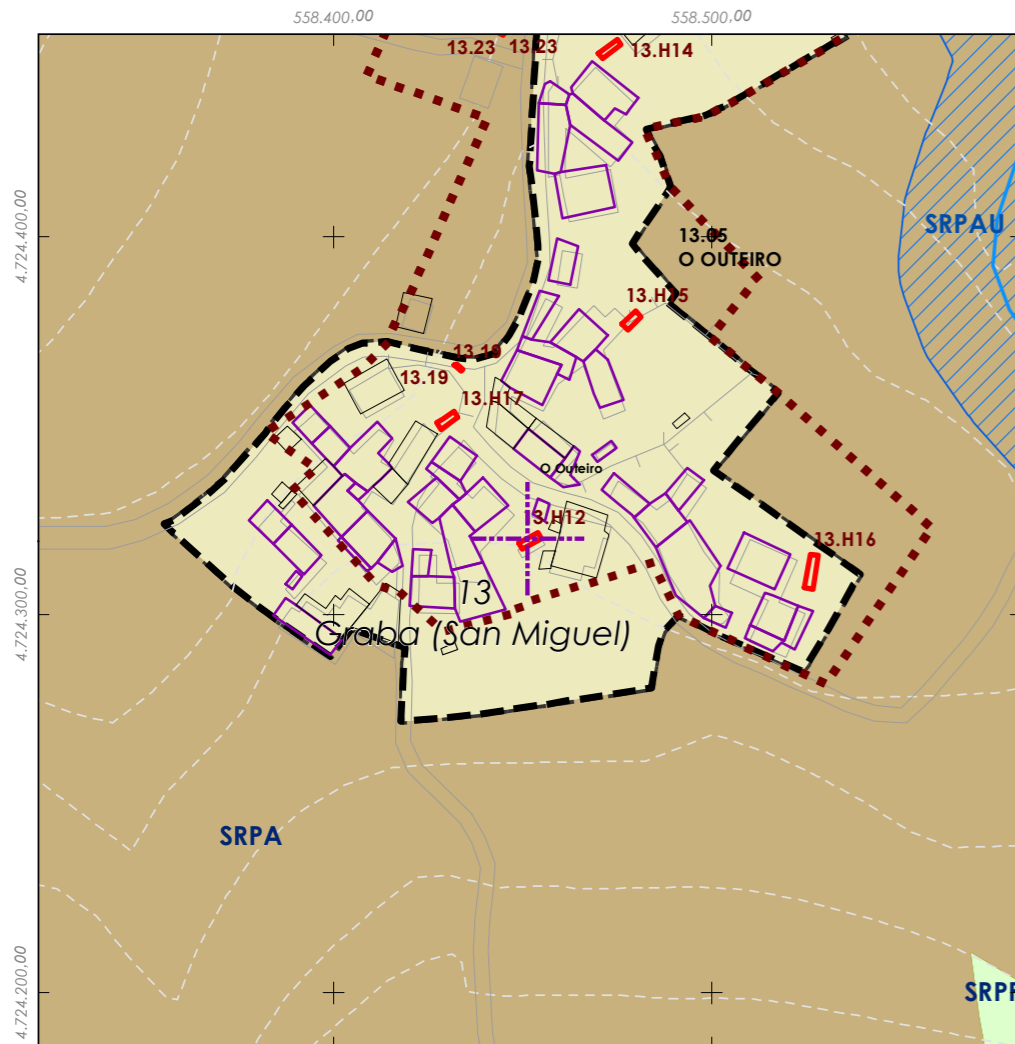
Denominación: **Hórreo**
Localización: **O Outeiro**
Parroquia: **Graba (San Miguel)**

Coordenadas UTM:
UTM X: 558452 / UTM Y: 4724320
Sistema de coordenadas:
Proxección: (U.T.M.) European Datum 1950 Zona 29N
Unidades: metros

Descrición do ben:
Hórreo con cuberta de tella a dúas augas rematada nos extremos mediante cruz e pináculo de base cadrada. Costais formados por doelas de pedra e cerramento de ladrillo sobre cepas de pedra.



- Delimitación PARROQUIAL**
- Abades (Santa María)
 - Ansemil (San Pedro)
 - Breixa (Santiago)
 - Carboeiro (Santa María)
 - Cervaña (San Salvador)
 - Chapa (San Cibrao)
 - Cira (Santa Baia)
 - Cortegada (Santa María)
 - Dornelas (San Martiño)
 - Escuadro (San Salvador)
 - Fiestras (San Martiño)
 - Graba (San Miguel)
 - Lamela (San Miguel)
 - Laro (San Salvador)
 - Manduas (San Tirso)
 - Margaride (San Fiz)
 - Martixe (San Cristovo)
 - Moalde (San Mamede)
 - Negreiros (San Martiño)
 - O Castro (San Mamede)
 - Oleiros (San Miguel)
 - Parada (Santo Tomé)
 - Pazos (San Martiño)
 - Piñeiro (San Xiao)
 - Ponte (San Miguel)
 - Refoxos (San Paio)
 - Rellas (San Martiño)
 - Saídres (San Xoán)
 - Siador (San Miguel)
 - Silleda (Santa Baia)
 - Taboada (Santiago)
 - Vilar (San Martiño)
 - Xestoso (Santa María)



CLASIFICACIÓN DO SOLO

- Delimitación de Solo Urbano
- SNR
- SRPI
- SUD
- SRPO
- SRPAU
- SRPPC
- SRPPX
- SRPEN
- SRPA
- SRPF

PATRIMONIO CULTURAL

- Patrimonio Cultural
- Contorno de protección
- BIC
- CPX - Contorno de protección de Xacemento
- Camión Real
- Camión de Santiago
- Patrimonio Arqueolóxico (ZPI)
- Patrimonio Arqueolóxico (ZPI)
- API - Área de Protección Integral





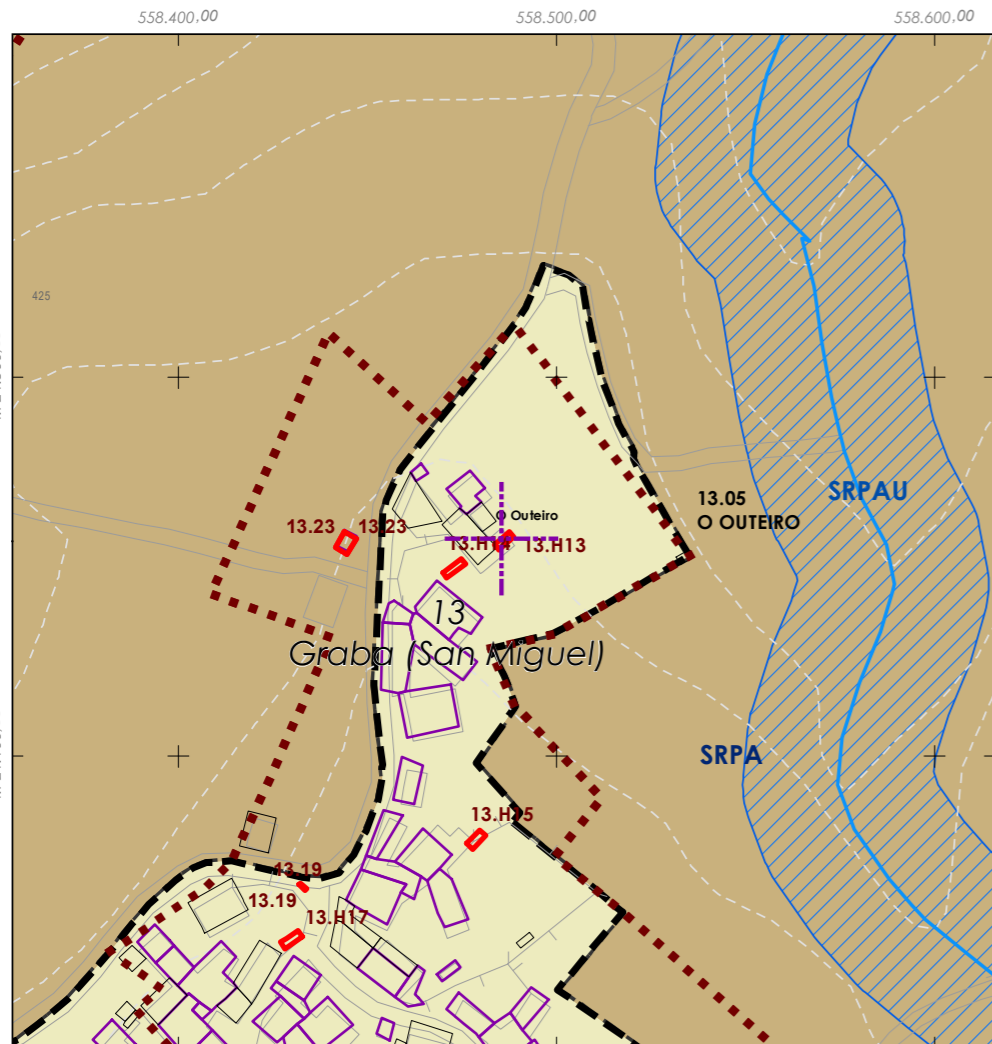
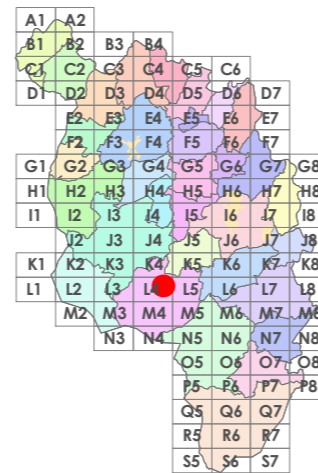
Código do elemento: **13.H13**

Página 238 de 514

Denominación:
Hórreo
Localización: **O Outeiro**
Parroquia: **Graba (San Miguel)**

Coordenadas UTM:
UTM X: 558486 / UTM Y: 4724460
Sistema de coordenadas:
Proxección: (U.T.M.) European Datum 1950 Zona 29N
Unidades: metros

Descrición do ben:
Hórreo con cuberta de tella a dúas augas rematada nos extremos mediante cruz e pináculo de base cadrada. Costais formados por doelas de pedra e cerramento de ladrillo sobre cepas de pedra.



Delimitación PARROQUIAL

Abades (Santa María)	Martixe (San Cristovo)
Ansemil (San Pedro)	Moalde (San Mamede)
Breixa (Santiago)	Negreiros (San Martiño)
Carboeiro (Santa María)	O Castro (San Mamede)
Cervaña (San Salvador)	Oleiros (San Miguel)
Chapa (San Cibrao)	Parada (Santo Tomé)
Cira (Santa Baia)	Pazos (San Martiño)
Cortegada (Santa María)	Piñeiro (San Xiao)
Dornelas (San Martiño)	Ponte (San Miguel)
Escuadro (San Salvador)	Refoxos (San Paio)
Fiestras (San Martiño)	Rellas (San Martiño)
Graba (San Miguel)	Saídres (San Xoán)
Lamela (San Miguel)	Siador (San Miguel)
Laro (San Salvador)	Silleda (Santa Baia)
Manduas (San Tirso)	Taboada (Santiago)
Margaride (San Fiz)	Vilar (San Martiño)
	Xestoso (Santa María)



CLASIFICACIÓN DO SOLO

Delimitación de Solo Urbano	SRPAU
SNR	SRPPC
SNR	SRPPX
SRPI	SRPEN
SUD	SRPA
SRPO	SPRF

PATRIMONIO CULTURAL

Patrimonio Cultural
Contorno de protección
BIC
CPX - Contorno de protección de Xacemento
*** Camiño Real
— Camiño de Santiago
Patrimonio Arqueolóxico (ZPI)
Patrimonio Arqueolóxico (ZPI)
API - Área de Protección Integral





Código do elemento: **13.H14**

Página 239 de 514

Denominación:

Hórreo

Coordenadas UTM:

UTM X: 558473 / UTM Y: 4724450

Localización:

O Outeiro

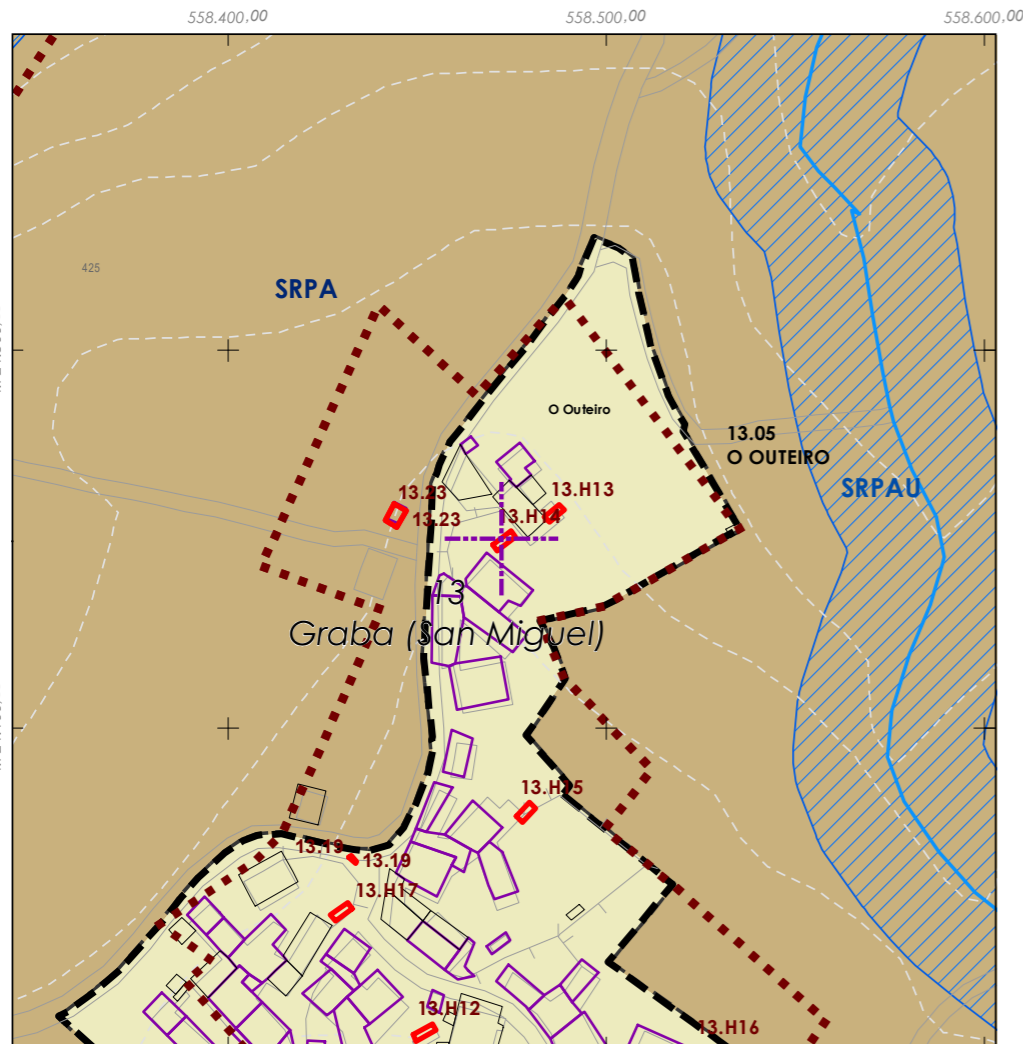
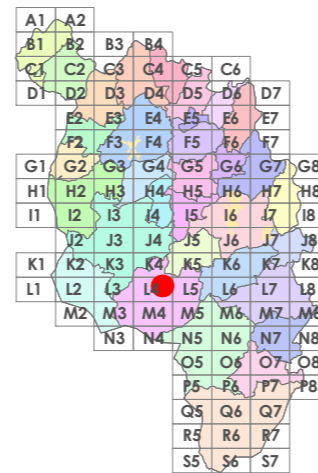
Parroquia:

Graba (San Miguel)

Sistema de coordenadas:
Proxección: (U.T.M.) European Datum 1950 Zona 29N
Unidades: metros

Descrición do ben:

Hórreo con cuberta de tella a dúas augas rematada nos extremos mediante cruz e pináculo de base cadrada. Costais formados por faixas, doelas e vigas de madeira sobre cepas de pedra.



- Delimitación PARROQUIAL**
- Abades (Santa María)
 - Ansemil (San Pedro)
 - Breixa (Santiago)
 - Carboeiro (Santa María)
 - Cervaña (San Salvador)
 - Chapa (San Cibrao)
 - Cira (Santa Baia)
 - Cortegada (Santa María)
 - Dornelas (San Martiño)
 - Escuadro (San Salvador)
 - Fiestras (San Martiño)
 - Graba (San Miguel)
 - Lamela (San Miguel)
 - Laro (San Salvador)
 - Manduas (San Tirso)
 - Margaride (San Fiz)
 - Martixe (San Cristovo)
 - Moalde (San Mamede)
 - Negreiros (San Martiño)
 - O Castro (San Mamede)
 - Oleiros (San Miguel)
 - Parada (Santo Tomé)
 - Pazos (San Martiño)
 - Piñeiro (San Xiao)
 - Ponte (San Miguel)
 - Refoxos (San Paio)
 - Rellas (San Martiño)
 - Saídres (San Xoán)
 - Siador (San Miguel)
 - Silleda (Santa Baia)
 - Taboada (Santiago)
 - Vilar (San Martiño)
 - Xestoso (Santa María)

- E 1:5.000**
- CLASIFICACIÓN DO SOLO**
- Delimitación de Solo Urbano
 - SNR
 - SRPI
 - SUD
 - SRPO
 - SRPAU
 - SRPPC
 - SRPPX
 - SRPEN
 - SRPA
 - SPRF
- PATRIMONIO CULTURAL**
- Patrimonio Cultural
 - Contorno de protección
 - BIC
 - CPX - Contorno de protección de Xacemento
 - *** Camiño Real
 - Camiño de Santiago
- Patrimonio Arqueolóxico (ZPI)**
- Patrimonio Arqueolóxico (ZPI)
 - API - Área de Protección Integral





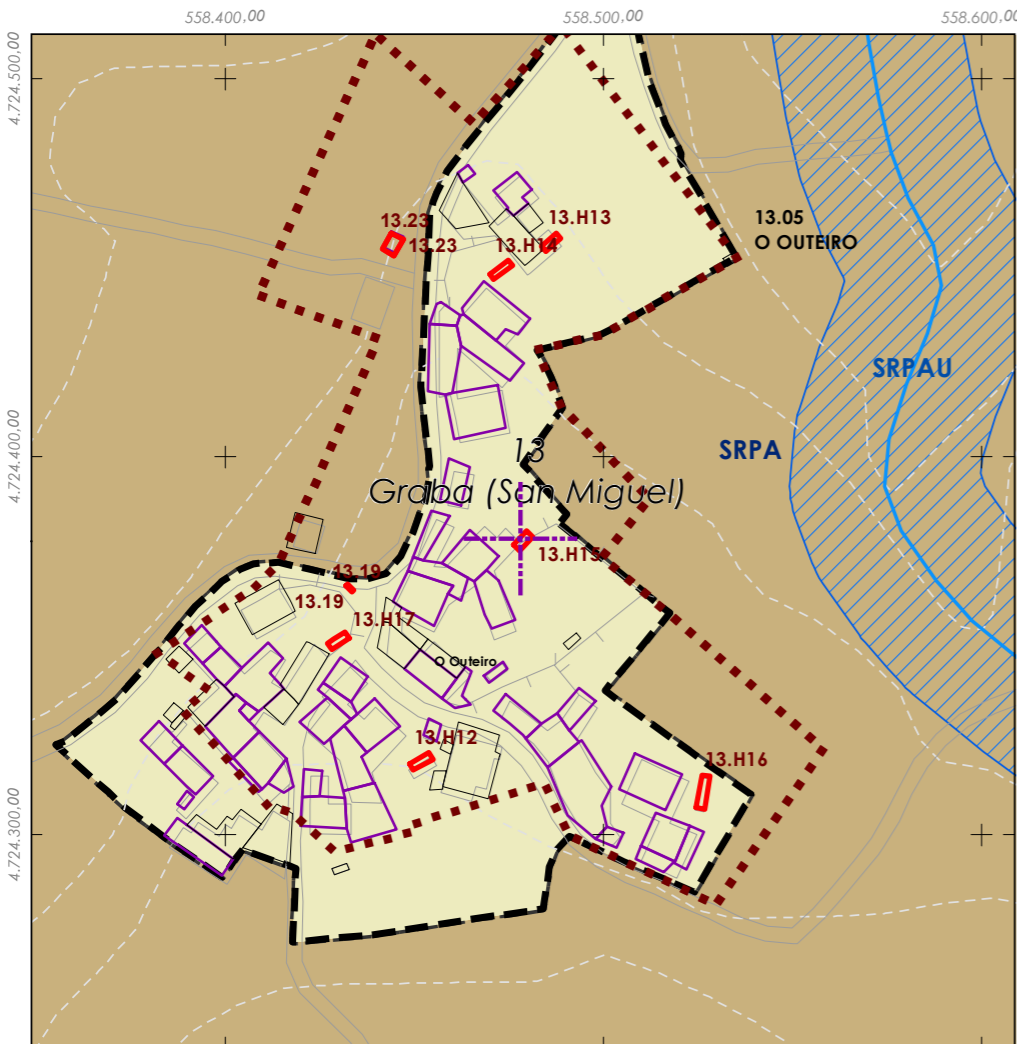
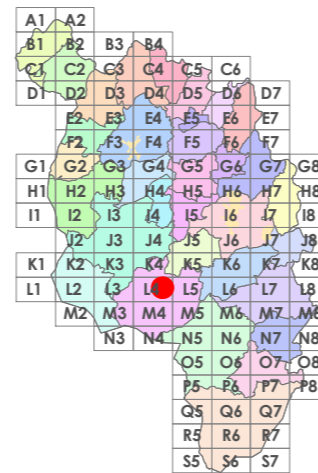
Código do elemento: **13.H15**

Página 240 de 514

Denominación:
Hórreo
Localización: **O Outeiro**
Parroquia: **Graba (San Miguel)**

Coordenadas UTM:
UTM X: 558479 / UTM Y: 4724380
Sistema de coordenadas:
Proxección: (U.T.M.) European Datum 1950 Zona 29N
Unidades: metros

Descrición do ben:
Hórreo con cuberta de tella a dúas augas rematada nos extremos mediante cruz e pináculo de base cadrada. Costais formados por faixas, doelas e vigas de madeira sobre cepas de pedra.



- Delimitación PARROQUIAL**
- Abades (Santa María)
 - Ansemil (San Pedro)
 - Breixa (Santiago)
 - Carboeiro (Santa María)
 - Cervaña (San Salvador)
 - Chapa (San Cibrao)
 - Cira (Santa Baia)
 - Cortegada (Santa María)
 - Dornelas (San Martiño)
 - Escuadro (San Salvador)
 - Fiestras (San Martiño)
 - Graba (San Miguel)
 - Lamela (San Miguel)
 - Laro (San Salvador)
 - Manduas (San Tirso)
 - Margaride (San Fiz)
 - Martixe (San Cristovo)
 - Moalde (San Mamede)
 - Negreiros (San Martiño)
 - O Castro (San Mamede)
 - Oleiros (San Miguel)
 - Parada (Santo Tomé)
 - Pazos (San Martiño)
 - Piñeiro (San Xiao)
 - Ponte (San Miguel)
 - Refoxos (San Paio)
 - Rellas (San Martiño)
 - Saídres (San Xoán)
 - Siador (San Miguel)
 - Silleda (Santa Baia)
 - Taboada (Santiago)
 - Vilar (San Martiño)
 - Xestoso (Santa María)



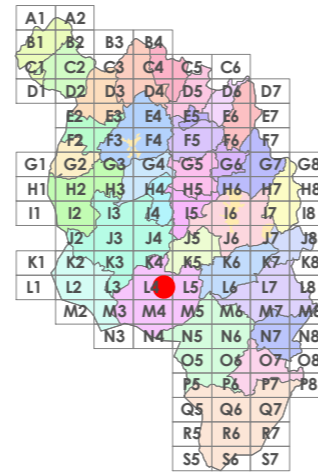
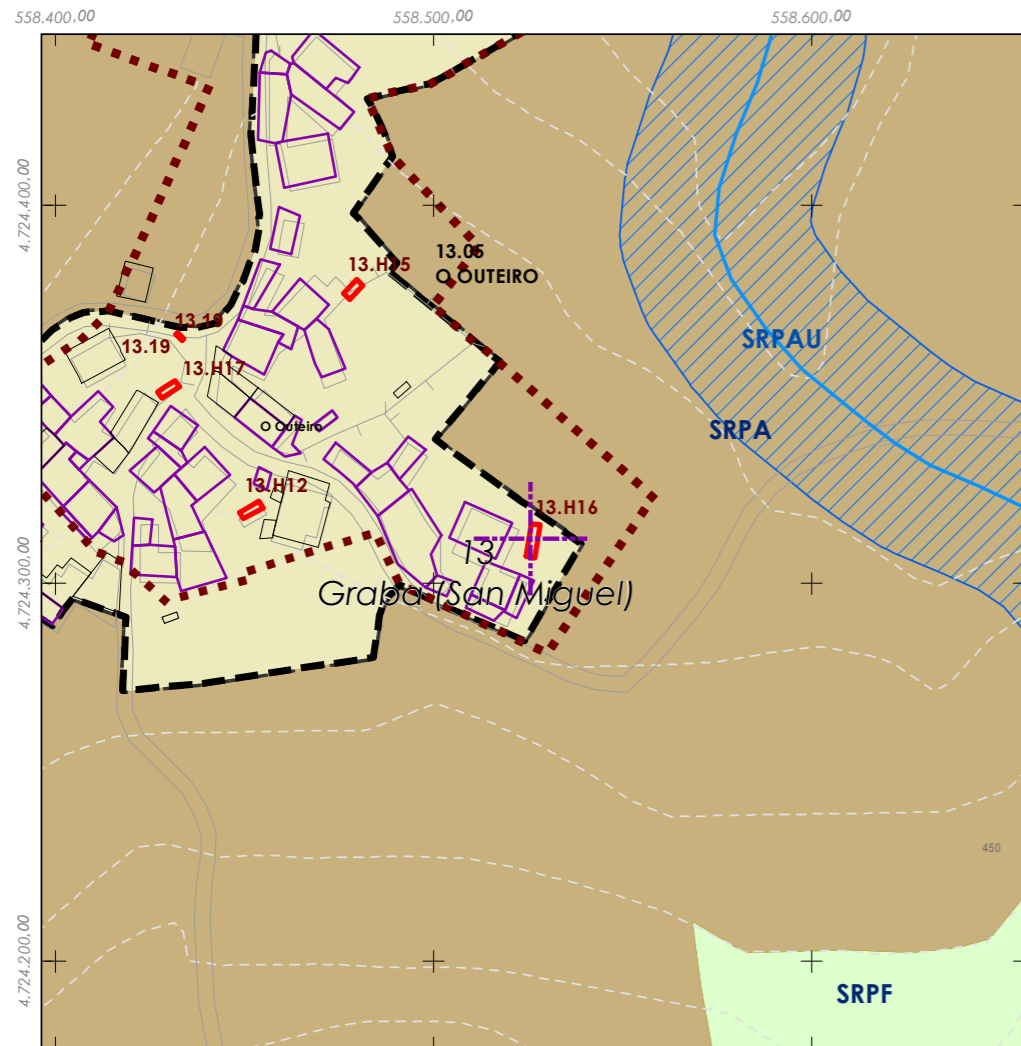
CLASIFICACIÓN DO SOLO

- Delimitación de Solo Urbano**
- SRPAU
 - SNR
 - SRPI
 - SUD
 - SRPO
 - SRPPC
 - SRPPX
 - SRPEN
 - SRPA
 - SPRF

PATRIMONIO CULTURAL

- Patrimonio Cultural
- Contorno de protección
- BIC
- CPX - Contorno de protección de Xacemento
- *** Camiño Real
- Camiño de Santiago
- Patrimonio Arqueolóxico (ZPI)**
- Patrimonio Arqueolóxico (ZPI)
- API - Área de Protección Integral





Delimitación PARROQUIAL

Abades (Santa María)	Martixe (San Cristovo)
Ansemil (San Pedro)	Moalde (San Mamede)
Breixa (Santiago)	Negreiros (San Martiño)
Carboeiro (Santa María)	O Castro (San Mamede)
Cervaña (San Salvador)	Oleiros (San Miguel)
Chapa (San Cibrao)	Parada (Santo Tomé)
Cira (Santa Baia)	Pazos (San Martiño)
Cortegada (Santa María)	Piñeiro (San Xiao)
Dornelas (San Martiño)	Ponte (San Miguel)
Escuadro (San Salvador)	Refoxos (San Paio)
Fiestras (San Martiño)	Rellas (San Martiño)
Graba (San Miguel)	Saídres (San Xoán)
Lamela (San Miguel)	Siador (San Miguel)
Laro (San Salvador)	Silleda (Santa Baia)
Manduas (San Tirso)	Taboada (Santiago)
Margaride (San Fiz)	Vilar (San Martiño)
	Xestoso (Santa María)

Código do elemento: **13.H16**

Página 241 de 514

Denominación:
Hórreo
Localización: **O Outeiro**
Parroquia: **Graba (San Miguel)**

Coordenadas UTM:
UTM X: 558526 / UTM Y: 4724310
Sistema de coordenadas:
Proxección: (U.T.M.) European Datum 1950 Zona 29N
Unidades: metros

Descrición do ben:
Hórreo con cuberta de tella a dúas augas rematada nos extremos mediante cruz e pináculo de base cadrada. Costais formados por faixas, doelas e vigas de madeira sobre cepas de pedra pechadas con ladrillo.



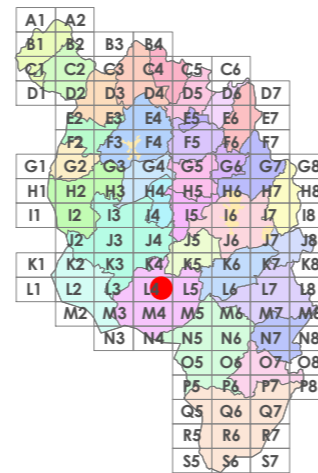
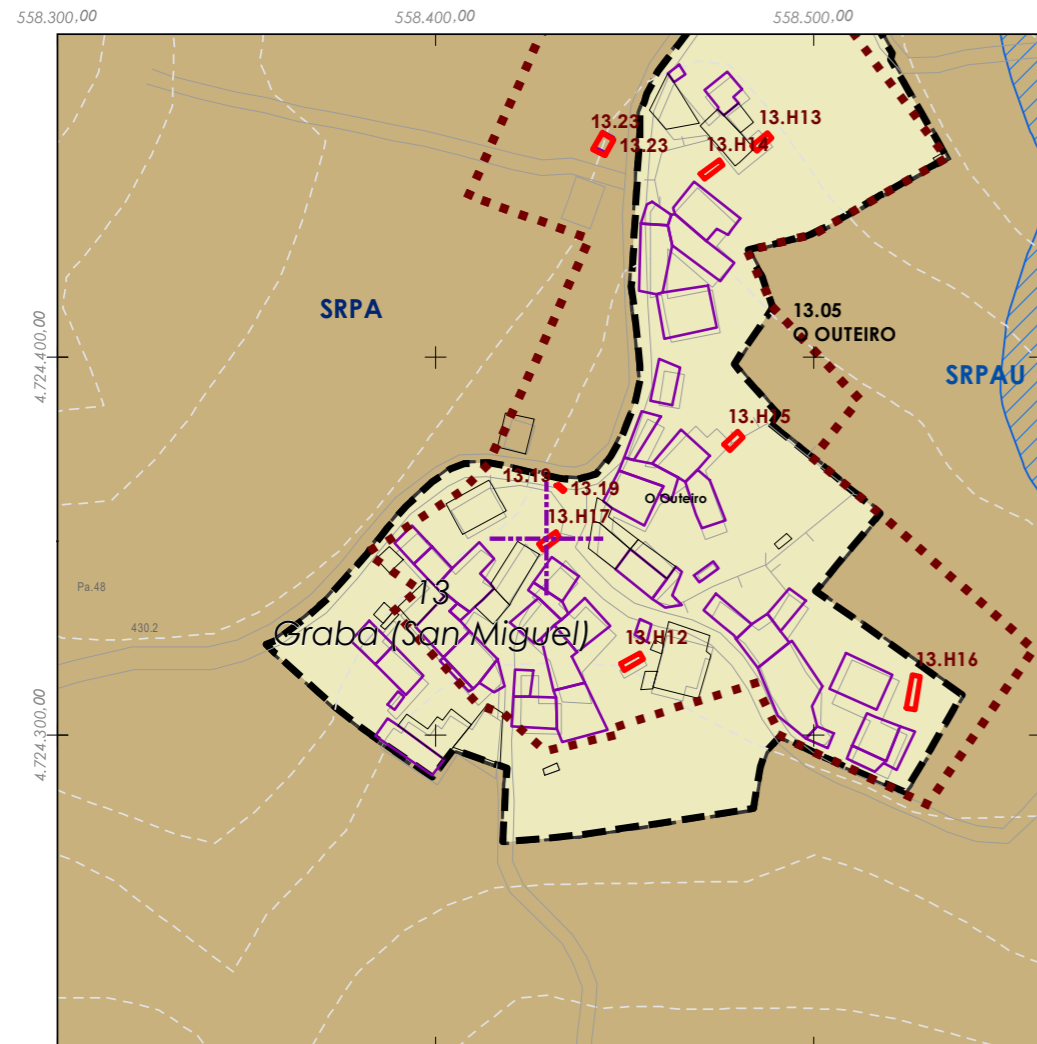
CLASIFICACIÓN DO SOLO

Delimitación de Solo Urbano	SRPAU
SNR	SRPPC
SNR	SRPPX
SRPI	SRPEN
SUD	SRPA
SRPO	SRPF

PATRIMONIO CULTURAL

Patrimonio Cultural
Contorno de protección
BIC
CPX - Contorno de protección de Xacemento
*** Camiño Real
Camiño de Santiago
Patrimonio Arqueolóxico (ZPI)
Patrimonio Arqueolóxico (ZPI)
API - Área de Protección Integral





Código do elemento: **13.H17**

Denominación: **Hórreo**
Localización: **O Outeiro**
Parroquia: **Graba (San Miguel)**

Coordenadas UTM:
UTM X: 558430 / UTM Y: 4724350
Sistema de coordenadas:
Proyección: (U.T.M.) European Datum 1950 Zona 29N
Unidades: metros

Descrición do ben:
Hórreo con cuberta de tella a dúas augas rematada nos extremos mediante cruz e pináculo de base cadrada. Costais formados por doelas de pedra e cerramento de ladrillo sobre cepas de pedra.

- Delimitación PARROQUIAL**
- Abades (Santa María)
 - Ansemil (San Pedro)
 - Breixa (Santiago)
 - Carboeiro (Santa María)
 - Cervaña (San Salvador)
 - Chapa (San Cibrao)
 - Cira (Santa Baia)
 - Cortegada (Santa María)
 - Dornelas (San Martiño)
 - Escuadro (San Salvador)
 - Fiestras (San Martiño)
 - Graba (San Miguel)
 - Lamela (San Miguel)
 - Laro (San Salvador)
 - Manduas (San Tirso)
 - Margaride (San Fiz)
 - Martixe (San Cristovo)
 - Moalde (San Mamede)
 - Negreiros (San Martiño)
 - O Castro (San Mamede)
 - Oleiros (San Miguel)
 - Parada (Santo Tomé)
 - Pazos (San Martiño)
 - Piñeiro (San Xiao)
 - Ponte (San Miguel)
 - Refoxos (San Paio)
 - Rellas (San Martiño)
 - Saídres (San Xoán)
 - Siador (San Miguel)
 - Silleda (Santa Baia)
 - Taboada (Santiago)
 - Vilar (San Martiño)
 - Xestoso (Santa María)



- CLASIFICACIÓN DO SOLO**
- Delimitación de Solo Urbano
 - SNR
 - SRPI
 - SUD
 - SRPO
 - SRPAU
 - SRPPC
 - SRPPX
 - SRPEN
 - SRPA
 - SPRF

- PATRIMONIO CULTURAL**
- Patrimonio Cultural
 - Contorno de protección
 - BIC
 - CPX - Contorno de protección de Xacemento
 - Camión Real
 - Camión de Santiago
- Patrimonio Arqueolóxico (ZPI)**
- Patrimonio Arqueolóxico (ZPI)
 - API - Área de Protección Integral





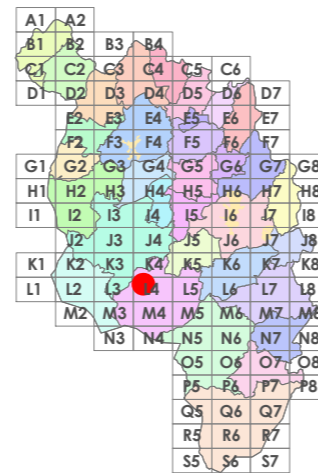
Código do elemento: **13.H18**

Página 243 de 514

Denominación: **Hórreo**
Localización: **Pedrouzo**
Parroquia: **Graba (San Miguel)**

Coordenadas UTM:
UTM X: 557531 / UTM Y: 4724530
Sistema de coordenadas:
Proxección: (U.T.M.) European Datum 1950 Zona 29N
Unidades: metros

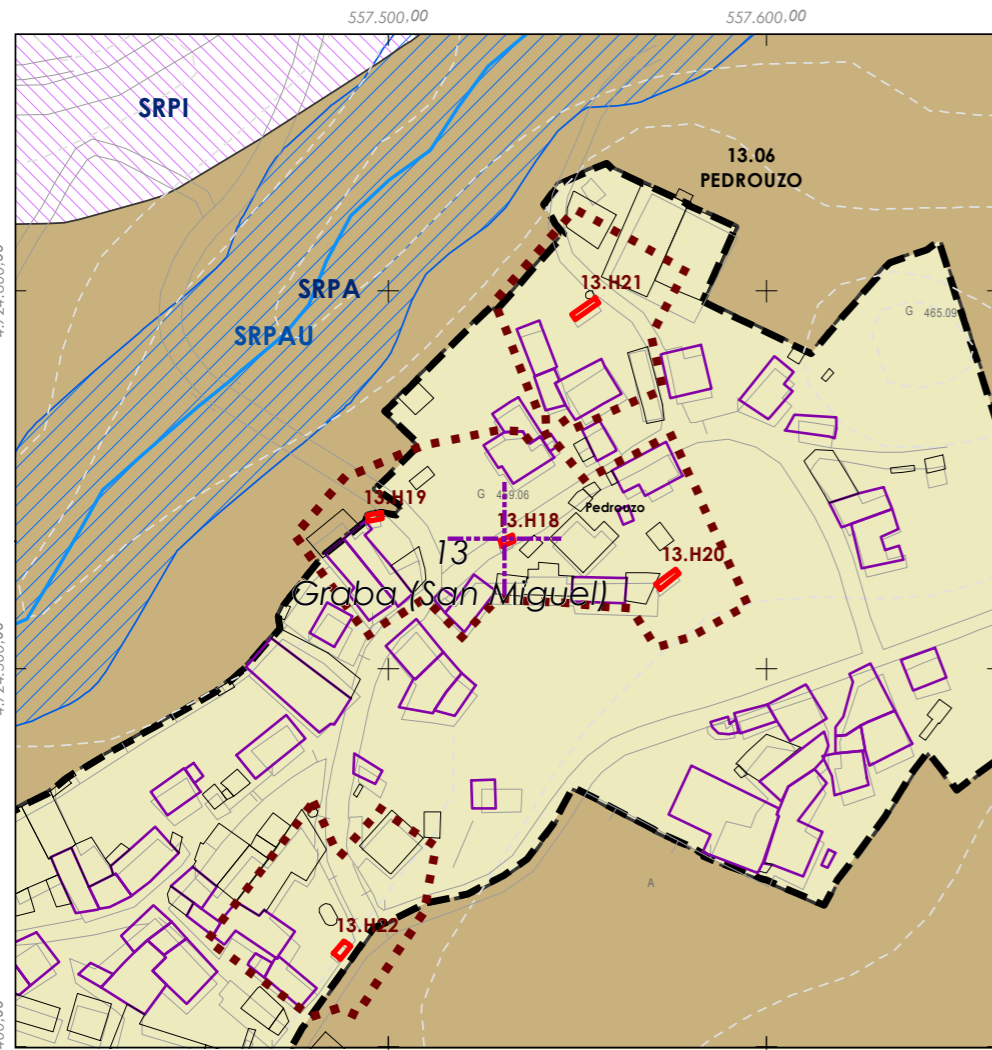
Descrición do ben:
Hórreo con cuberta de tella a dúas augas rematada nos extremos mediante cruz e pináculo de base cadrada. Costais formados por faixas, doelas e vigas de madeira sobre cepas de pedra.



- Delimitación PARROQUIAL**
- Abades (Santa María)
 - Ansemil (San Pedro)
 - Breixa (Santiago)
 - Carboeiro (Santa María)
 - Cervaña (San Salvador)
 - Chapa (San Cibrao)
 - Cira (Santa Baia)
 - Cortegada (Santa María)
 - Dornelas (San Martiño)
 - Escuadro (San Salvador)
 - Fiestras (San Martiño)
 - Graba (San Miguel)
 - Lamela (San Miguel)
 - Laro (San Salvador)
 - Manduas (San Tirso)
 - Margaride (San Fiz)
 - Martixe (San Cristovo)
 - Moalde (San Mamede)
 - Negreiros (San Martiño)
 - O Castro (San Mamede)
 - Oleiros (San Miguel)
 - Parada (Santo Tomé)
 - Pazos (San Martiño)
 - Piñeiro (San Xiao)
 - Ponte (San Miguel)
 - Refoxos (San Paio)
 - Rellas (San Martiño)
 - Saídres (San Xoán)
 - Siador (San Miguel)
 - Silleda (Santa Baia)
 - Taboada (Santiago)
 - Vilar (San Martiño)
 - Xestoso (Santa María)

- PATRIMONIO CULTURAL**
- Patrimonio Cultural
 - Contorno de protección
 - BIC
 - CPX - Contorno de protección de Xacemento
 - *** Camiño Real
 - Camiño de Santiago
- Patrimonio Arqueolóxico (ZPI)**
- Patrimonio Arqueolóxico (ZPI)
 - API - Área de Protección Integral

- CLASIFICACIÓN DO SOLO**
- Delimitación de Solo Urbano
 - SRPAU
 - SNR
 - SRPPC
 - SNR
 - SRPPX
 - SRPI
 - SRPEN
 - SUD
 - SRPA
 - SRPO
 - SPRF



E 1:5.000

0 12.5 25 50 Metros





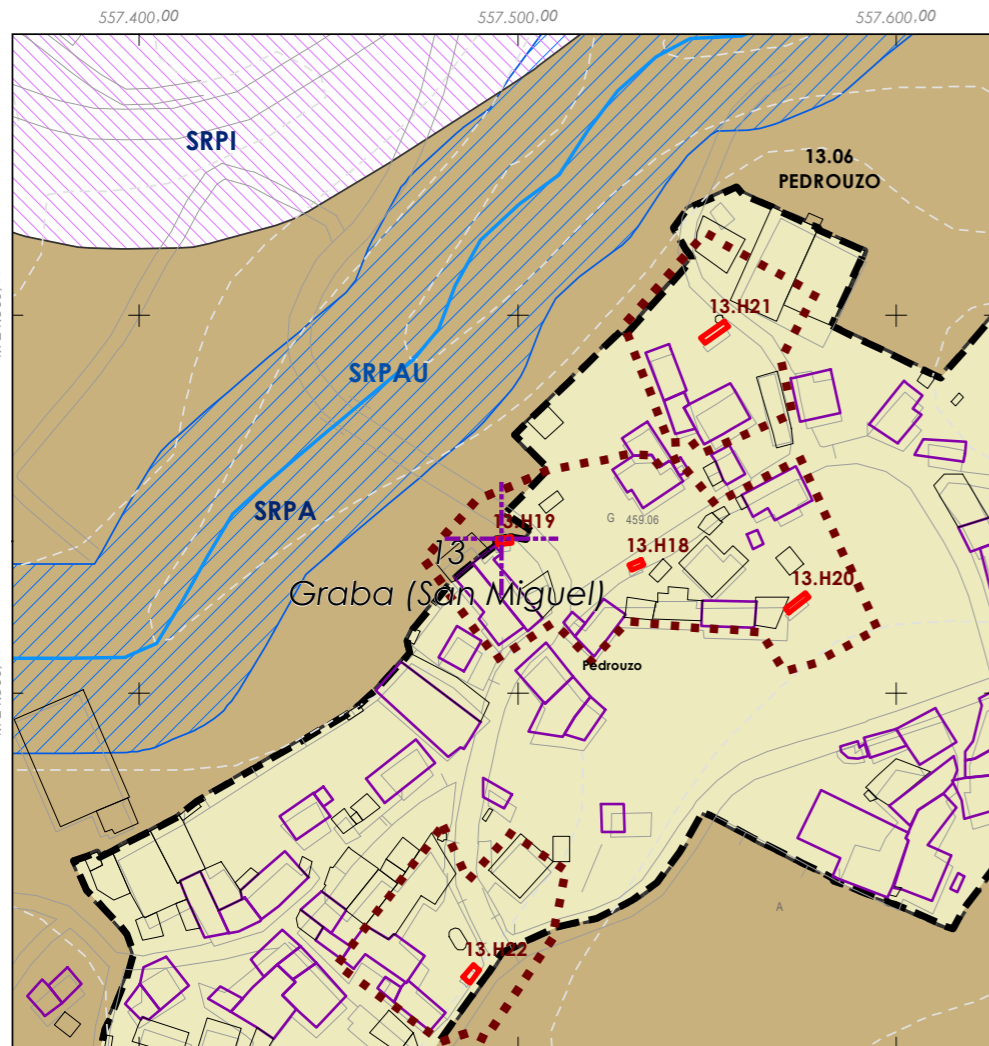
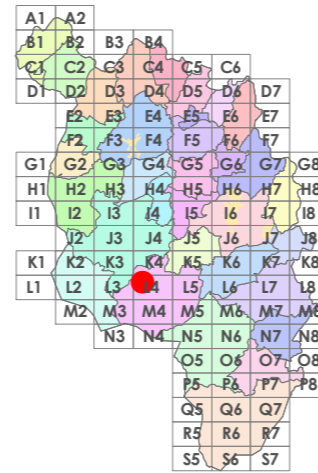
Código do elemento: **13.H19**

Página 244 de 514

Denominación: **Hórreo**
Localización: **Pedrouzo**
Parroquia: **Graba (San Miguel)**

Coordenadas UTM:
UTM X: 557496 / UTM Y: 4724540
Sistema de coordenadas:
Proxección: (U.T.M.) European Datum 1950 Zona 29N
Unidades: metros

Descrición do ben:
Hórreo con cuberta de tella a dúas augas rematada nos extremos mediante cruz e pináculo de base cadrada. Costais formados por doelas de pedra e cerramento de ladrillo sobre cepas de pedra.



- Delimitación PARROQUIAL**
- Abades (Santa María)
 - Ansemil (San Pedro)
 - Breixa (Santiago)
 - Carboeiro (Santa María)
 - Cervaña (San Salvador)
 - Chapa (San Cibrao)
 - Cira (Santa Baia)
 - Cortegada (Santa María)
 - Dornelas (San Martiño)
 - Escuadro (San Salvador)
 - Fiestras (San Martiño)
 - Graba (San Miguel)
 - Lamela (San Miguel)
 - Laro (San Salvador)
 - Manduas (San Tirso)
 - Margaride (San Fiz)
 - Martixe (San Cristovo)
 - Moalde (San Mamede)
 - Negreiros (San Martiño)
 - O Castro (San Mamede)
 - Oleiros (San Miguel)
 - Parada (Santo Tomé)
 - Pazos (San Martiño)
 - Piñeiro (San Xiao)
 - Ponte (San Miguel)
 - Refoxos (San Paio)
 - Rellas (San Martiño)
 - Saídres (San Xoán)
 - Siador (San Miguel)
 - Silleda (Santa Baia)
 - Taboada (Santiago)
 - Vilar (San Martiño)
 - Xestoso (Santa María)



CLASIFICACIÓN DO SOLO

- Delimitación de Solo Urbano**
- SRPAU
 - SNR
 - SRPI
 - SUD
 - SRPO
 - SRPPC
 - SRPPX
 - SRPEN
 - SRPA
 - SRPF

PATRIMONIO CULTURAL

- Patrimonio Cultural
- Contorno de protección
- BIC
- CPX - Contorno de protección de Xacemento
- *** Camiño Real
- Camiño de Santiago
- Patrimonio Arqueolóxico (ZPI)**
- Patrimonio Arqueolóxico (ZPI)
- API - Área de Protección Integral





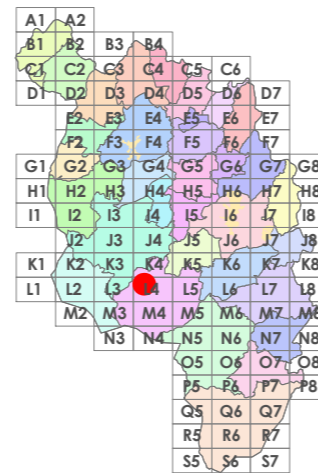
Código do elemento: **13.H20**

Página 245 de 514

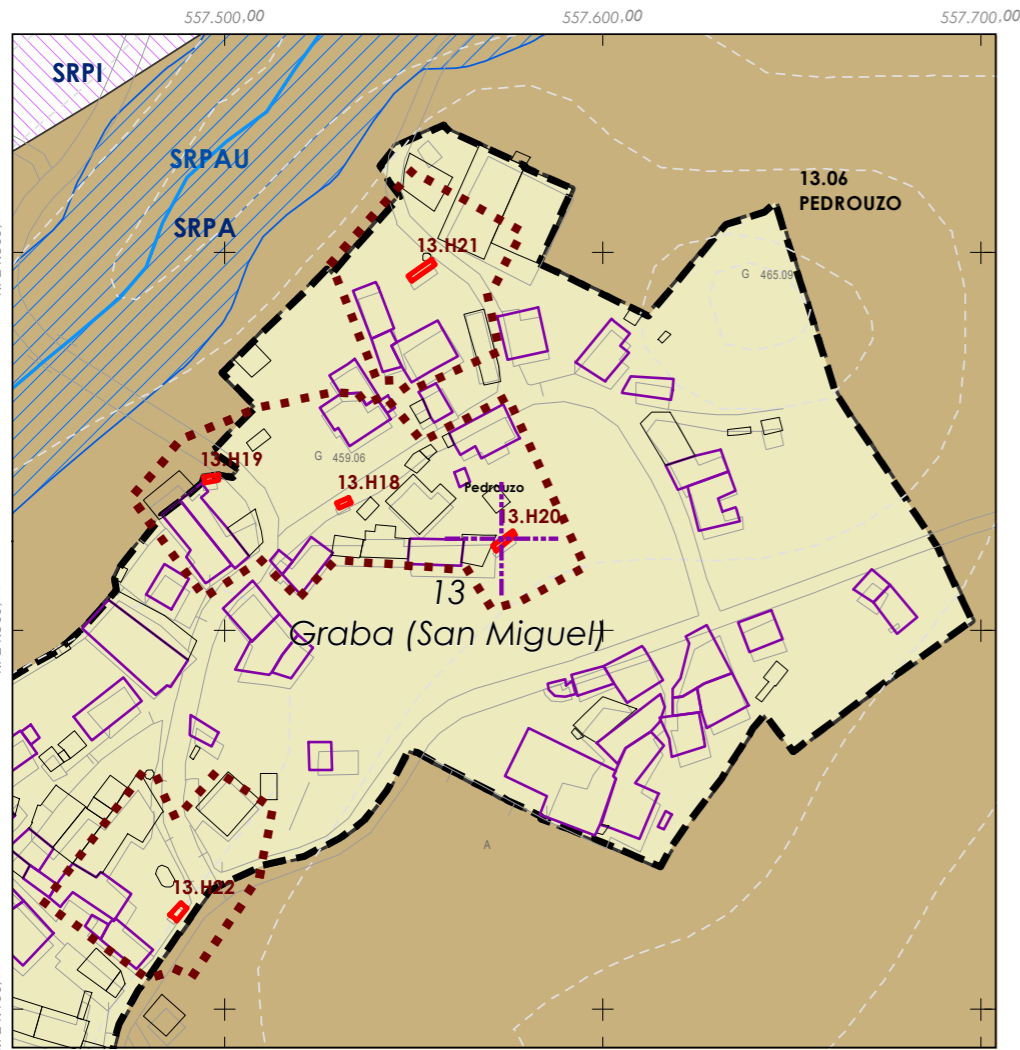
Denominación:
Hórreo
Localización: **Pedrouzo**
Parroquia: **Graba (San Miguel)**

Coordenadas UTM:
UTM X: 557574 / UTM Y: 4724520
Sistema de coordenadas:
Proyección: U.T.M. European Datum 1950 Zona 29N
Unidades: metros

Descrición do ben:
Hórreo con cuberta de tella a dúas augas rematada nos extremos mediante cruz e pináculo de base cadrada. Costais formados por doelas de pedra e cerramento de ladrillo sobre cepas de pedra.



- Delimitación PARROQUIAL**
- Abades (Santa María)
 - Ansemil (San Pedro)
 - Breixa (Santiago)
 - Carboeiro (Santa María)
 - Cervaña (San Salvador)
 - Chapa (San Cibrao)
 - Cira (Santa Baia)
 - Cortegada (Santa María)
 - Dornelas (San Martiño)
 - Escuadro (San Salvador)
 - Fiestras (San Martiño)
 - Graba (San Miguel)
 - Lamela (San Miguel)
 - Laro (San Salvador)
 - Manduas (San Tirso)
 - Margaride (San Fiz)
 - Martixe (San Cristovo)
 - Moalde (San Mamede)
 - Negreiros (San Martiño)
 - O Castro (San Mamede)
 - Oleiros (San Miguel)
 - Parada (Santo Tomé)
 - Pazos (San Martiño)
 - Piñeiro (San Xiao)
 - Ponte (San Miguel)
 - Refoxos (San Paio)
 - Rellas (San Martiño)
 - Saídres (San Xoán)
 - Siador (San Miguel)
 - Silleda (Santa Baia)
 - Taboada (Santiago)
 - Vilar (San Martiño)
 - Xestoso (Santa María)



- E 1:5.000
- CLASIFICACIÓN DO SOLO**
- Delimitación de Solo Urbano
 - SRPAU
 - SNR
 - SRPPC
 - SRPI
 - SUD
 - SRPO
 - SRPPX
 - SRPEN
 - SRPA
 - SPRF
- PATRIMONIO CULTURAL**
- Patrimonio Cultural
 - Contorno de protección
 - BIC
 - CPX - Contorno de protección de Xacemento
 - *** Camiño Real
 - Camiño de Santiago
- Patrimonio Arqueolóxico (ZPI)**
- Patrimonio Arqueolóxico (ZPI)
 - API - Área de Protección Integral





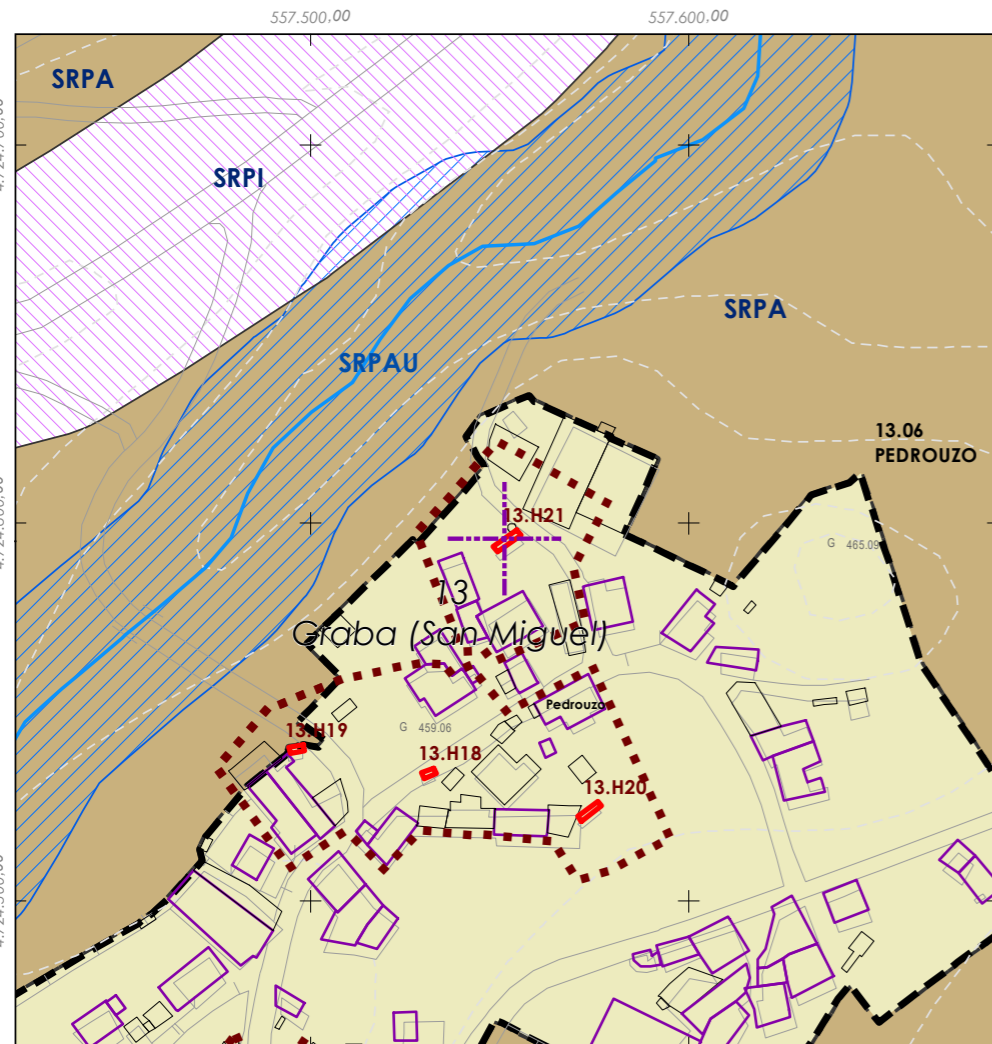
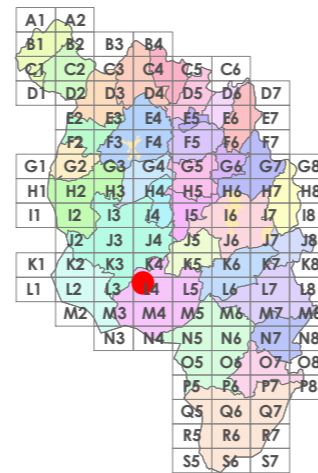
Código do elemento: **13.H21**

Página 246 de 514

Denominación: **Hórreo**
Localización: **Pedrouzo**
Parroquia: **Graba (San Miguel)**

Coordenadas UTM:
UTM X: 557552 / UTM Y: 4724600
Sistema de coordenadas:
Proxección: (U.T.M.) European Datum 1950 Zona 29N
Unidades: metros

Descrición do ben:
Basamento de hórreo de pedra formado por cinco cepas.



- Delimitación PARROQUIAL**
- Abades (Santa María)
 - Ansemil (San Pedro)
 - Breixa (Santiago)
 - Carboeiro (Santa María)
 - Cervaña (San Salvador)
 - Chapa (San Cibrao)
 - Cira (Santa Baia)
 - Cortegada (Santa María)
 - Dornelas (San Martiño)
 - Escuadro (San Salvador)
 - Fiestras (San Martiño)
 - Graba (San Miguel)
 - Lamela (San Miguel)
 - Laro (San Salvador)
 - Manduas (San Tirso)
 - Margaride (San Fiz)
 - Martixe (San Cristovo)
 - Moalde (San Mamede)
 - Negreiros (San Martiño)
 - O Castro (San Mamede)
 - Oleiros (San Miguel)
 - Parada (Santo Tomé)
 - Pazos (San Martiño)
 - Piñeiro (San Xiao)
 - Ponte (San Miguel)
 - Refoxos (San Paio)
 - Rellas (San Martiño)
 - Saídres (San Xoán)
 - Siador (San Miguel)
 - Silleda (Santa Baia)
 - Taboada (Santiago)
 - Vilar (San Martiño)
 - Xestoso (Santa María)

- E 1:5.000
- CLASIFICACIÓN DO SOLO**
- Delimitación de Solo Urbano
 - SNR
 - SRPI
 - SUD
 - SRPO
 - SRPAU
 - SRPPC
 - SRPPX
 - SRPEN
 - SRPA
 - SPRF
- PATRIMONIO CULTURAL**
- Patrimonio Cultural
 - Contorno de protección
 - BIC
 - CPX - Contorno de protección de Xacemento
 - *** Camiño Real
 - Camiño de Santiago
 - Patrimonio Arqueolóxico (ZPI)**
 - Patrimonio Arqueolóxico (ZPI)
 - API - Área de Protección Integral





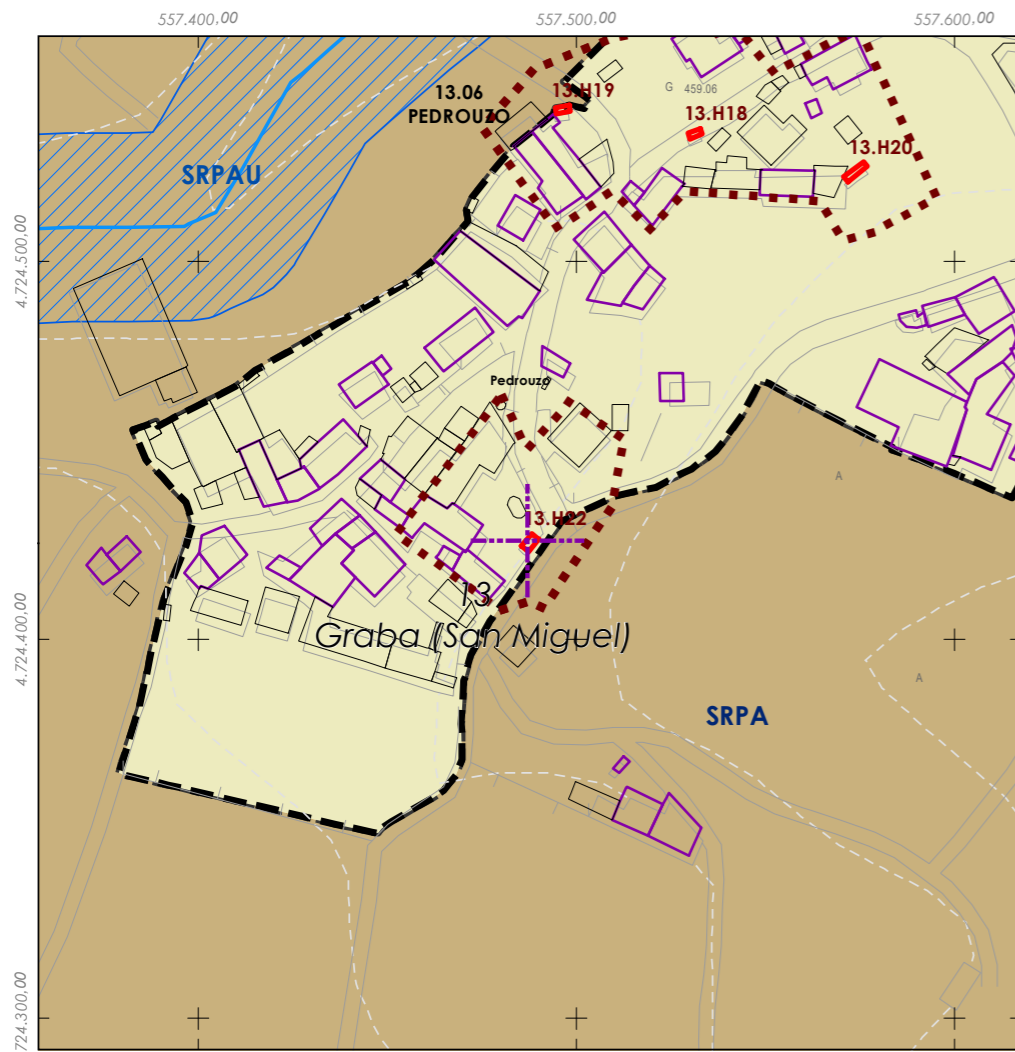
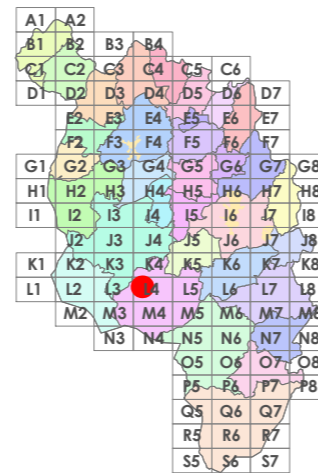
Código do elemento: **13.H22**

Página 247 de 514

Denominación:
Hórreo
Localización: **Pedrouzo**
Parroquia: **Graba (San Miguel)**

Coordenadas UTM:
UTM X: 557488 / UTM Y: 4724430
Sistema de coordenadas:
Proxección: (U.T.M.) European Datum 1950 Zona 29N
Unidades: metros

Descrición do ben:
Hórreo con cuberta de tella a dúas augas rematada nos extremos mediante cruz e pináculo de base cadrada. Costais formados por faixas, doelas e vigas de madeira sobre cepas de pedra pechadas con ladrillo.



- Delimitación PARROQUIAL**
- Abades (Santa María)
 - Ansemil (San Pedro)
 - Breixa (Santiago)
 - Carboeiro (Santa María)
 - Cervaña (San Salvador)
 - Chapa (San Cibrao)
 - Cira (Santa Baia)
 - Cortegada (Santa María)
 - Dornelas (San Martiño)
 - Escuadro (San Salvador)
 - Fiestras (San Martiño)
 - Graba (San Miguel)
 - Lamela (San Miguel)
 - Laro (San Salvador)
 - Manduas (San Tirso)
 - Margaride (San Fiz)
 - Martixe (San Cristovo)
 - Moalde (San Mamede)
 - Negreiros (San Martiño)
 - O Castro (San Mamede)
 - Oleiros (San Miguel)
 - Parada (Santo Tomé)
 - Pazos (San Martiño)
 - Piñeiro (San Xiao)
 - Ponte (San Miguel)
 - Refoxos (San Paio)
 - Rellas (San Martiño)
 - Saídres (San Xoán)
 - Siador (San Miguel)
 - Silleda (Santa Baia)
 - Taboada (Santiago)
 - Vilar (San Martiño)
 - Xestoso (Santa María)



CLASIFICACIÓN DO SOLO

- Delimitación de Solo Urbano**
- SRPAU
 - SNR
 - SRPI
 - SUD
 - SRPO
 - SRPPC
 - SRPPX
 - SRPEN
 - SRPA
 - SPRF

PATRIMONIO CULTURAL

- Patrimonio Cultural
- Contorno de protección
- BIC
- CPX - Contorno de protección de Xacemento
- *** Camiño Real
- Camiño de Santiago
- Patrimonio Arqueolóxico (ZPI)**
- Patrimonio Arqueolóxico (ZPI)
- API - Área de Protección Integral





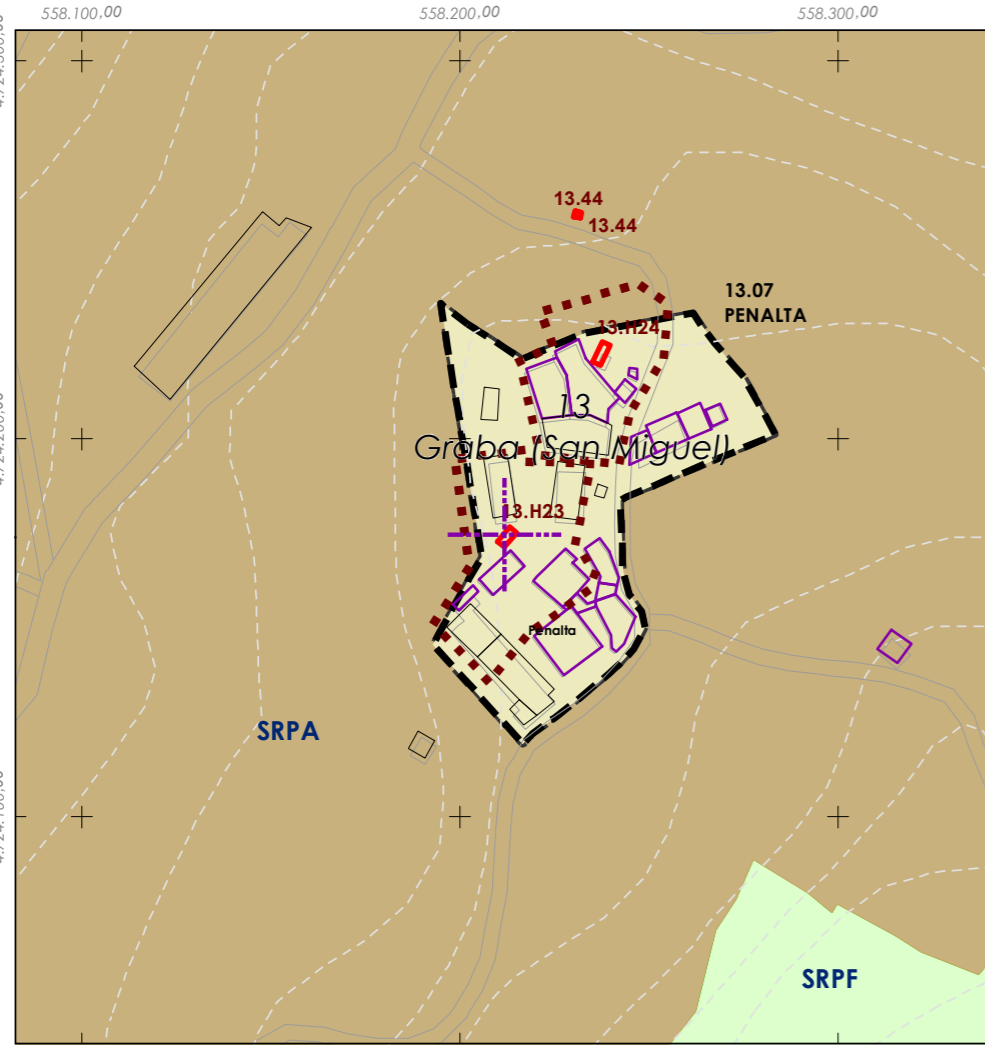
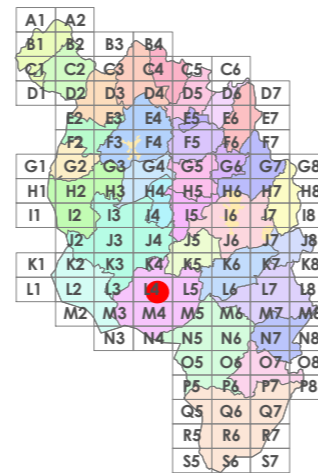
Código do elemento: **13.H23**

Página 248 de 514

Denominación:
Hórreo
Localización: **Penalta**
Parroquia: **Graba (San Miguel)**

Coordenadas UTM:
UTM X: 558212 / UTM Y: 4724170
Sistema de coordenadas:
Proxección: (U.T.M.) European Datum 1950 Zona 29N
Unidades: metros

Descrición do ben:
Hórreo con cuberta de tella a dúas augas rematada nun dos extremos mediante pináculo de base cadrada. Costais formados por faixas, doelas e vigas de madeira sobre cepas de pedra.



- Delimitación PARROQUIAL**
- Abades (Santa María)
 - Ansemil (San Pedro)
 - Breixa (Santiago)
 - Carboeiro (Santa María)
 - Cervaña (San Salvador)
 - Chapa (San Cibrao)
 - Cira (Santa Baia)
 - Cortegada (Santa María)
 - Dornelas (San Martiño)
 - Escuadro (San Salvador)
 - Fiestras (San Martiño)
 - Graba (San Miguel)
 - Lamela (San Miguel)
 - Laro (San Salvador)
 - Manduas (San Tirso)
 - Margaride (San Fiz)
 - Martixe (San Cristovo)
 - Moalde (San Mamede)
 - Negreiros (San Martiño)
 - O Castro (San Mamede)
 - Oleiros (San Miguel)
 - Parada (Santo Tomé)
 - Pazos (San Martiño)
 - Piñeiro (San Xiao)
 - Ponte (San Miguel)
 - Refoxos (San Paio)
 - Rellas (San Martiño)
 - Saídres (San Xoán)
 - Siador (San Miguel)
 - Silleda (Santa Baia)
 - Taboada (Santiago)
 - Vilar (San Martiño)
 - Xestoso (Santa María)



- CLASIFICACIÓN DO SOLO**
- Delimitación de Solo Urbano
 - SRPAU
 - SNR
 - SRPPC
 - SNR
 - SRPPX
 - SRPI
 - SRPEN
 - SUD
 - SRPA
 - SRPO
 - SRPF

- PATRIMONIO CULTURAL**
- Patrimonio Cultural
 - Contorno de protección
 - BIC
 - CPX - Contorno de protección de Xacemento
 - *** Camiño Real
 - Camiño de Santiago
- Patrimonio Arqueolóxico (ZPI)**
- Patrimonio Arqueolóxico (ZPI)
 - API - Área de Protección Integral





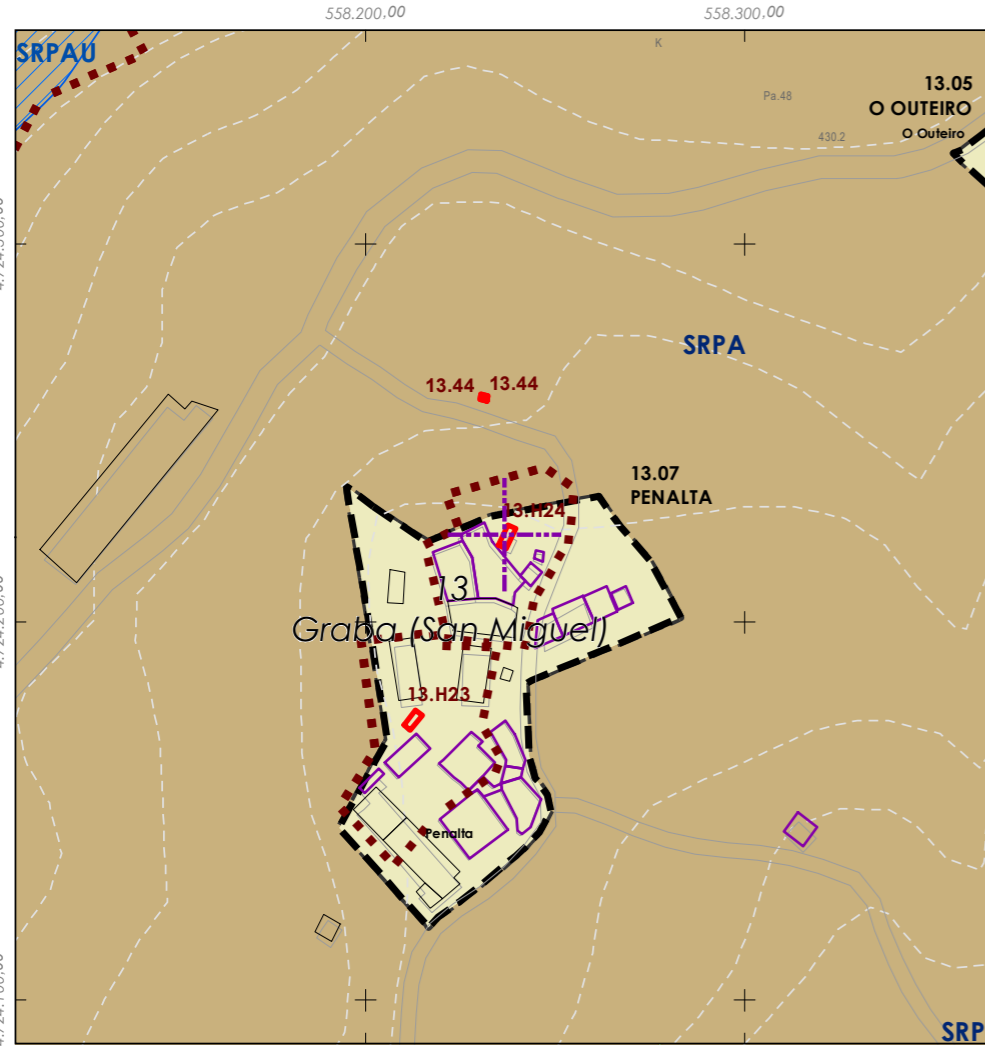
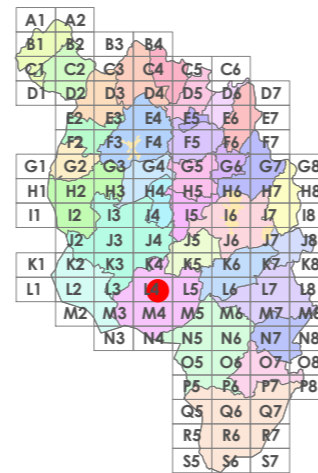
Código do elemento: **13.H24**

Página 249 de 514

Denominación: **Hórreo**
Localización: **Penalta**
Parroquia: **Graba (San Miguel)**

Coordenadas UTM:
UTM X: 558237 / UTM Y: 4724220
Sistema de coordenadas:
Proxección: (U.T.M.) European Datum 1950 Zona 29N
Unidades: metros

Descrición do ben:
Hórreo con cuberta de tella a dúas augas rematada nos extremos mediante cruz e pináculo de base cadrada. Costais formados por doelas de pedra e cerramento prefabricado de formigón sobre cepas de pedra pechadas na parte inferior.



- Delimitación PARROQUIAL**
- Abades (Santa María)
 - Ansemil (San Pedro)
 - Breixa (Santiago)
 - Carboeiro (Santa María)
 - Cervaña (San Salvador)
 - Chapa (San Cibrao)
 - Cira (Santa Baia)
 - Cortegada (Santa María)
 - Dornelas (San Martiño)
 - Escuadro (San Salvador)
 - Fiestras (San Martiño)
 - Graba (San Miguel)
 - Lamela (San Miguel)
 - Laro (San Salvador)
 - Manduas (San Tirso)
 - Margaride (San Fiz)
 - Martixe (San Cristovo)
 - Moalde (San Mamede)
 - Negreiros (San Martiño)
 - O Castro (San Mamede)
 - Oleiros (San Miguel)
 - Parada (Santo Tomé)
 - Pazos (San Martiño)
 - Piñeiro (San Xiao)
 - Ponte (San Miguel)
 - Refoxos (San Paio)
 - Rellas (San Martiño)
 - Saídres (San Xoán)
 - Siador (San Miguel)
 - Silleda (Santa Baia)
 - Taboada (Santiago)
 - Vilar (San Martiño)
 - Xestoso (Santa María)

- CLASIFICACIÓN DO SOLO**
- Delimitación de Solo Urbano
 - SRPAU
 - SNR
 - SRPPC
 - SNR
 - SRPPX
 - SRPI
 - SRPEN
 - SUD
 - SRPA
 - SRPO
 - SPRF
- PATRIMONIO CULTURAL**
- Patrimonio Cultural
 - Contorno de protección
 - BIC
 - CPX - Contorno de protección de Xacemento
 - *** Camiño Real
 - Camiño de Santiago
- Patrimonio Arqueolóxico (ZPI)**
- Patrimonio Arqueolóxico (ZPI)
 - API - Área de Protección Integral





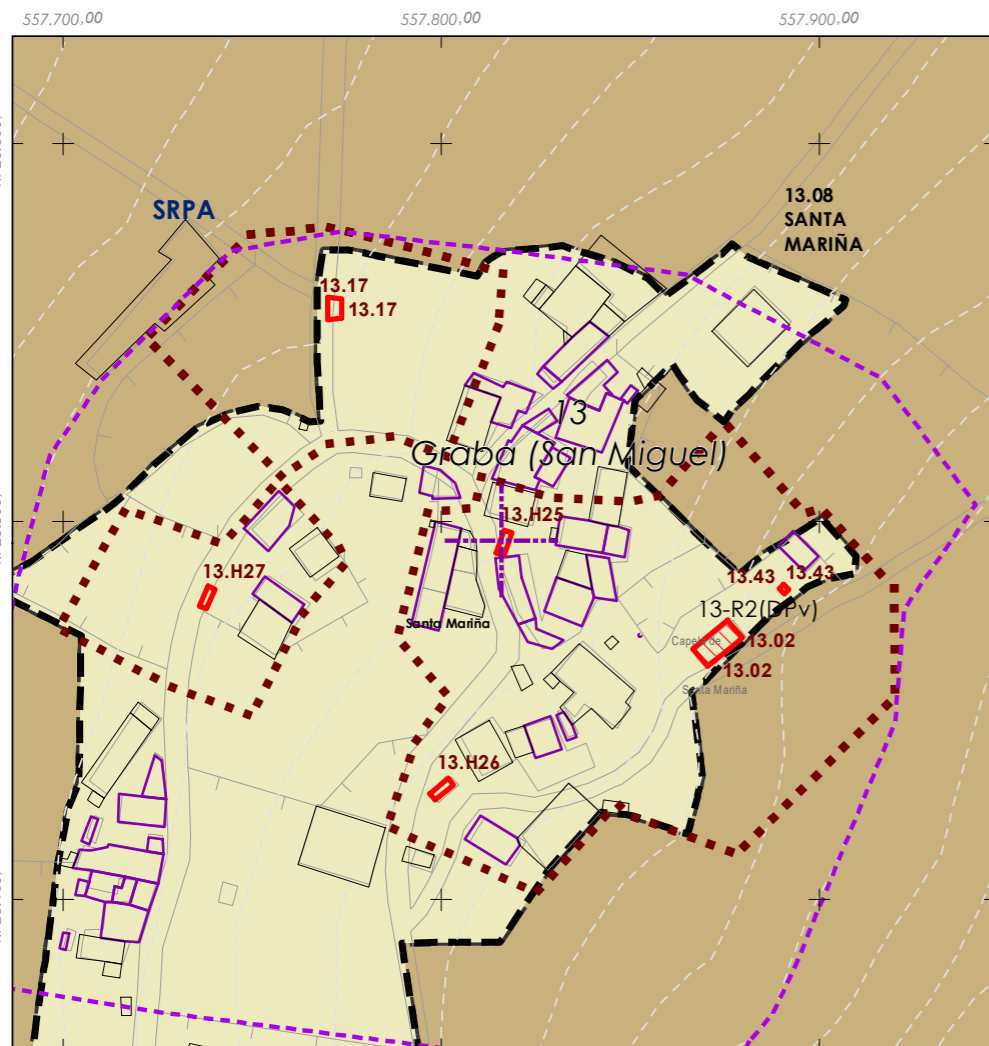
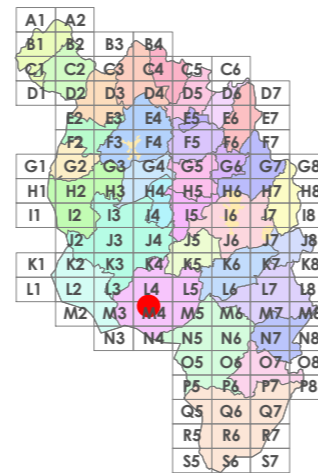
Código do elemento: **13.H25**

Página 250 de 514

Denominación:
Hórreo
Localización: **Santa Mariña**
Parroquia: **Graba (San Miguel)**

Coordenadas UTM:
UTM X: 557817 / UTM Y: 4723490
Sistema de coordenadas:
Proxección: (U.T.M.) European Datum 1950 Zona 29N
Unidades: metros

Descrición do ben:
Hórreo con cuberta de tella a dúas augas rematada nos extremos mediante cruz e pináculo de base cadrada. Costais formados por faixas, doelas e vigas de madeira sobre cepas de pedra pechados con ladrillo.



- Delimitación PARROQUIAL**
- Abades (Santa María)
 - Ansemil (San Pedro)
 - Breixa (Santiago)
 - Carboeiro (Santa María)
 - Cervaña (San Salvador)
 - Chapa (San Cibrao)
 - Cira (Santa Baia)
 - Cortegada (Santa María)
 - Dornelas (San Martiño)
 - Escuadro (San Salvador)
 - Fiestras (San Martiño)
 - Graba (San Miguel)
 - Lamela (San Miguel)
 - Laro (San Salvador)
 - Manduas (San Tirso)
 - Margaride (San Fiz)
 - Martixe (San Cristovo)
 - Moalde (San Mamede)
 - Negreiros (San Martiño)
 - O Castro (San Mamede)
 - Oleiros (San Miguel)
 - Parada (Santo Tomé)
 - Pazos (San Martiño)
 - Piñeiro (San Xiao)
 - Ponte (San Miguel)
 - Refoxos (San Paio)
 - Rellas (San Martiño)
 - Saídres (San Xoán)
 - Siador (San Miguel)
 - Silleda (Santa Baia)
 - Taboada (Santiago)
 - Vilar (San Martiño)
 - Xestoso (Santa María)



CLASIFICACIÓN DO SOLO

- Delimitación de Solo Urbano
- SNR
- SRPI
- SUD
- SRPO
- SRPAU
- SRPPC
- SRPPX
- SRPEN
- SRPA
- SPRF

PATRIMONIO CULTURAL

- Patrimonio Cultural
- Contorno de protección
- BIC
- CPX - Contorno de protección de Xacemento
- Camión Real
- Camión de Santiago
- Patrimonio Arqueolóxico (ZPI)
- Patrimonio Arqueolóxico (ZPI)
- API - Área de Protección Integral





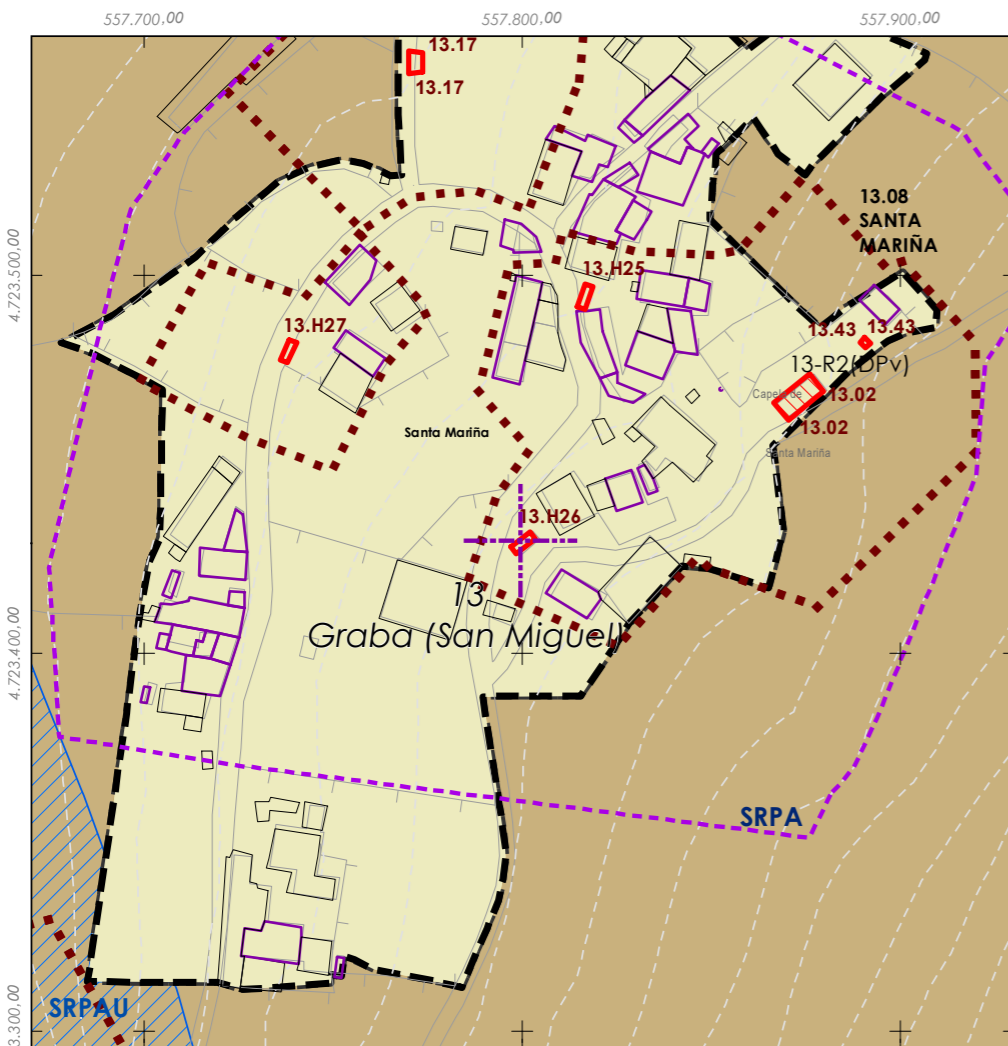
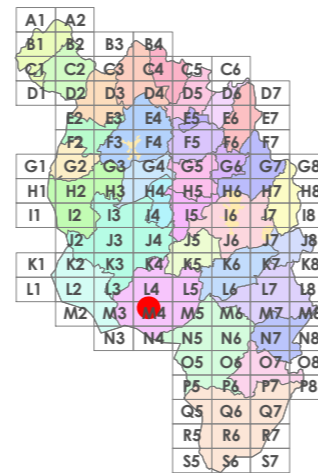
Código do elemento: **13.H26**

Página 251 de 514

Denominación:
Hórreo
Localización: **Santa Mariña**
Parroquia: **Graba (San Miguel)**

Coordenadas UTM:
UTM X: 557800 / UTM Y: 4723430
Sistema de coordenadas:
Proxección: (U.T.M.) European Datum 1950 Zona 29N
Unidades: metros

Descrición do ben:
Hórreo con cuberta de tella a dúas augas rematada nos extremos mediante cruz e pináculo de base cadrada. Costais formados por faixas, doelas e vigas de madeira sobre cepas de pedra sobre base de mampostería.



- Delimitación PARROQUIAL**
- Abades (Santa María)
 - Ansemil (San Pedro)
 - Breixa (Santiago)
 - Carboeiro (Santa María)
 - Cervaña (San Salvador)
 - Chapa (San Cibrao)
 - Cira (Santa Baia)
 - Cortegada (Santa María)
 - Dornelas (San Martiño)
 - Escuadro (San Salvador)
 - Fiestras (San Martiño)
 - Graba (San Miguel)
 - Lamela (San Miguel)
 - Laro (San Salvador)
 - Manduas (San Tirso)
 - Margaride (San Fiz)
 - Martixe (San Cristovo)
 - Moalde (San Mamede)
 - Negreiros (San Martiño)
 - O Castro (San Mamede)
 - Oleiros (San Miguel)
 - Parada (Santo Tomé)
 - Pazos (San Martiño)
 - Piñeiro (San Xiao)
 - Ponte (San Miguel)
 - Refoxos (San Paio)
 - Rellas (San Martiño)
 - Saídres (San Xoán)
 - Siador (San Miguel)
 - Silleda (Santa Baia)
 - Taboada (Santiago)
 - Vilar (San Martiño)
 - Xestoso (Santa María)

- CLASIFICACIÓN DO SOLO**
- Delimitación de Solo Urbano
 - SNR
 - SRPI
 - SUD
 - SRPO
 - SRPAU
 - SRPPC
 - SRPPX
 - SRPEN
 - SRPA
 - SPRF
- PATRIMONIO CULTURAL**
- Patrimonio Cultural
 - Contorno de protección
 - BIC
 - CPX - Contorno de protección de Xacemento
 - Camión Real
 - Camión de Santiago
- Patrimonio Arqueolóxico (ZPI)**
- Patrimonio Arqueolóxico (ZPI)
 - API - Área de Protección Integral





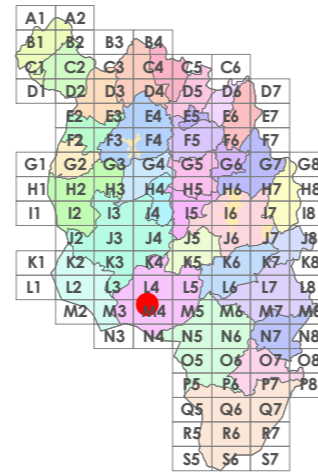
Código do elemento: **13.H27**

Página 252 de 514

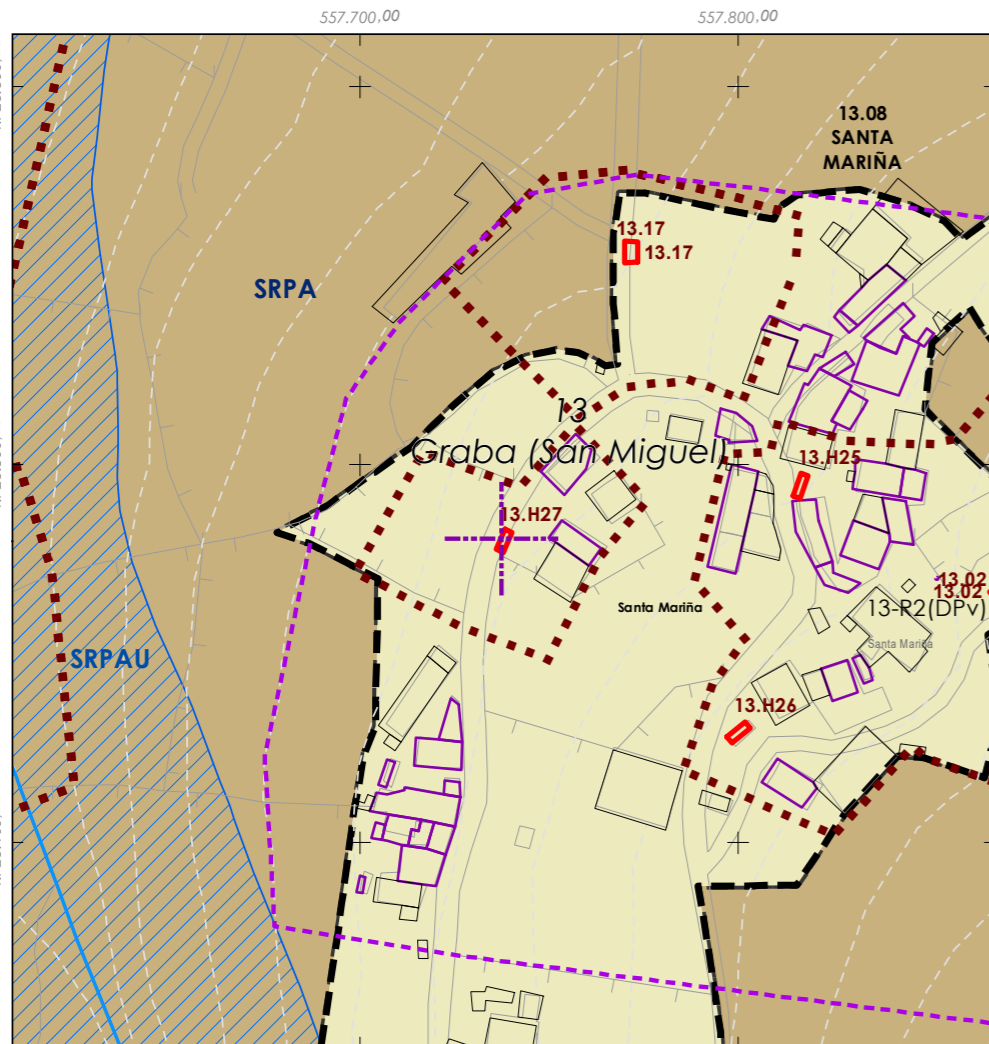
Denominación:
Hórreo
Localización: **Santa Mariña**
Parroquia: **Graba (San Miguel)**

Coordenadas UTM:
UTM X: 557738 / UTM Y: 4723480
Sistema de coordenadas:
Proxección: U.T.M. European Datum 1950 Zona 29N
Unidades: metros

Descrición do ben:
Hórreo con cuberta de tella a dúas augas rematada nos extremos mediante cruz e pináculo de base cadrada. Estrutura de formigón e cerramento de ladrillo sobre cepas de pedra embebidas no cerramento enfoscado da parte inferior.



- Delimitación PARROQUIAL**
- Abades (Santa María)
 - Ansemil (San Pedro)
 - Breixa (Santiago)
 - Carboeiro (Santa María)
 - Cervaña (San Salvador)
 - Chapa (San Cibrao)
 - Cira (Santa Baia)
 - Cortegada (Santa María)
 - Dornelas (San Martiño)
 - Escuadro (San Salvador)
 - Fiestras (San Martiño)
 - Graba (San Miguel)
 - Lamela (San Miguel)
 - Laro (San Salvador)
 - Manduas (San Tirso)
 - Margaride (San Fiz)
 - Martixe (San Cristovo)
 - Moalde (San Mamede)
 - Negreiros (San Martiño)
 - O Castro (San Mamede)
 - Oleiros (San Miguel)
 - Parada (Santo Tomé)
 - Pazos (San Martiño)
 - Piñeiro (San Xiao)
 - Ponte (San Miguel)
 - Refoxos (San Paio)
 - Rellas (San Martiño)
 - Saídres (San Xoán)
 - Siador (San Miguel)
 - Silleda (Santa Baia)
 - Taboada (Santiago)
 - Vilar (San Martiño)
 - Xestoso (Santa María)



CLASIFICACIÓN DO SOLO

- Delimitación de Solo Urbano
- SRPAU
- SNR
- SRPPC
- SNR
- SRPPX
- SRPI
- SRPEN
- SUD
- SRPA
- SRPO
- SPRF

PATRIMONIO CULTURAL

- Patrimonio Cultural
- Contorno de protección
- BIC
- CPX - Contorno de protección de Xacemento
- *** Camiño Real
- Camiño de Santiago
- Patrimonio Arqueolóxico (ZPI)
- Patrimonio Arqueolóxico (ZPI)
- API - Área de Protección Integral





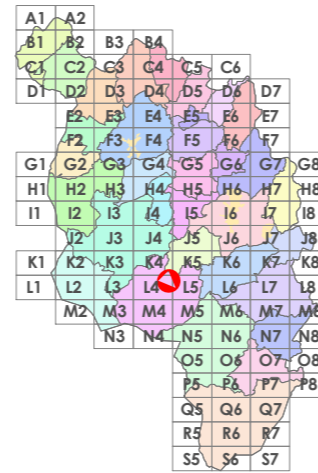
Código do elemento: **13.H28**

Página 253 de 514

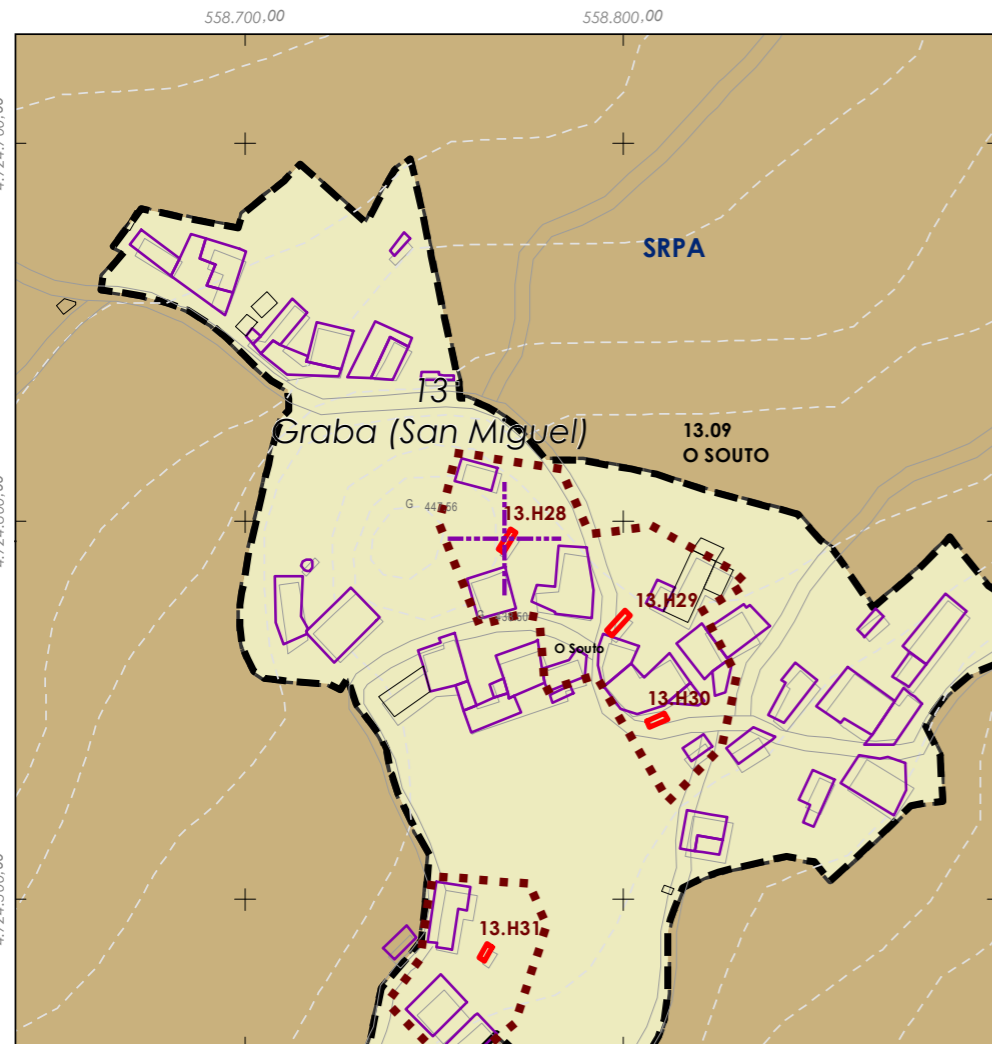
Denominación:
Hórreo
Localización: **O Souto**
Parroquia: **Graba (San Miguel)**

Coordenadas UTM:
UTM X: 558769 / UTM Y: 4724590
Sistema de coordenadas:
Proxección: (U.T.M.) European Datum 1950 Zona 29N
Unidades: metros

Descrición do ben:
Hórreo con cuberta de tella a dúas augas rematada nos extremos mediante cruz e pináculo de base cadrada. Costais formados por faixas, doelas e vigas de madeira sobre cepas de pedra.



- Delimitación PARROQUIAL**
- Abades (Santa María)
 - Ansemil (San Pedro)
 - Breixa (Santiago)
 - Carboeiro (Santa María)
 - Cervaña (San Salvador)
 - Chapa (San Cibrao)
 - Cira (Santa Baia)
 - Cortegada (Santa María)
 - Dornelas (San Martiño)
 - Escuadro (San Salvador)
 - Fiestras (San Martiño)
 - Graba (San Miguel)
 - Lamela (San Miguel)
 - Laro (San Salvador)
 - Manduas (San Tirso)
 - Margaride (San Fiz)
 - Martixe (San Cristovo)
 - Moalde (San Mamede)
 - Negreiros (San Martiño)
 - O Castro (San Mamede)
 - Oleiros (San Miguel)
 - Parada (Santo Tomé)
 - Pazos (San Martiño)
 - Piñeiro (San Xiao)
 - Ponte (San Miguel)
 - Refoxos (San Paio)
 - Rellas (San Martiño)
 - Saídres (San Xoán)
 - Siador (San Miguel)
 - Silleda (Santa Baia)
 - Taboada (Santiago)
 - Vilar (San Martiño)
 - Xestoso (Santa María)




CLASIFICACIÓN DO SOLO

- Delimitación de Solo Urbano
- SNR
- SRPI
- SUD
- SRPO
- SRPAU
- SRPPC
- SRPPX
- SRPEN
- SRPA
- SPRF

PATRIMONIO CULTURAL

- Patrimonio Cultural
- Contorno de protección
- BIC
- CPX - Contorno de protección de Xacemento
- Camión Real
- Camión de Santiago
- Patrimonio Arqueolóxico (ZPI)
- Patrimonio Arqueolóxico (ZPI)
- API - Área de Protección Integral





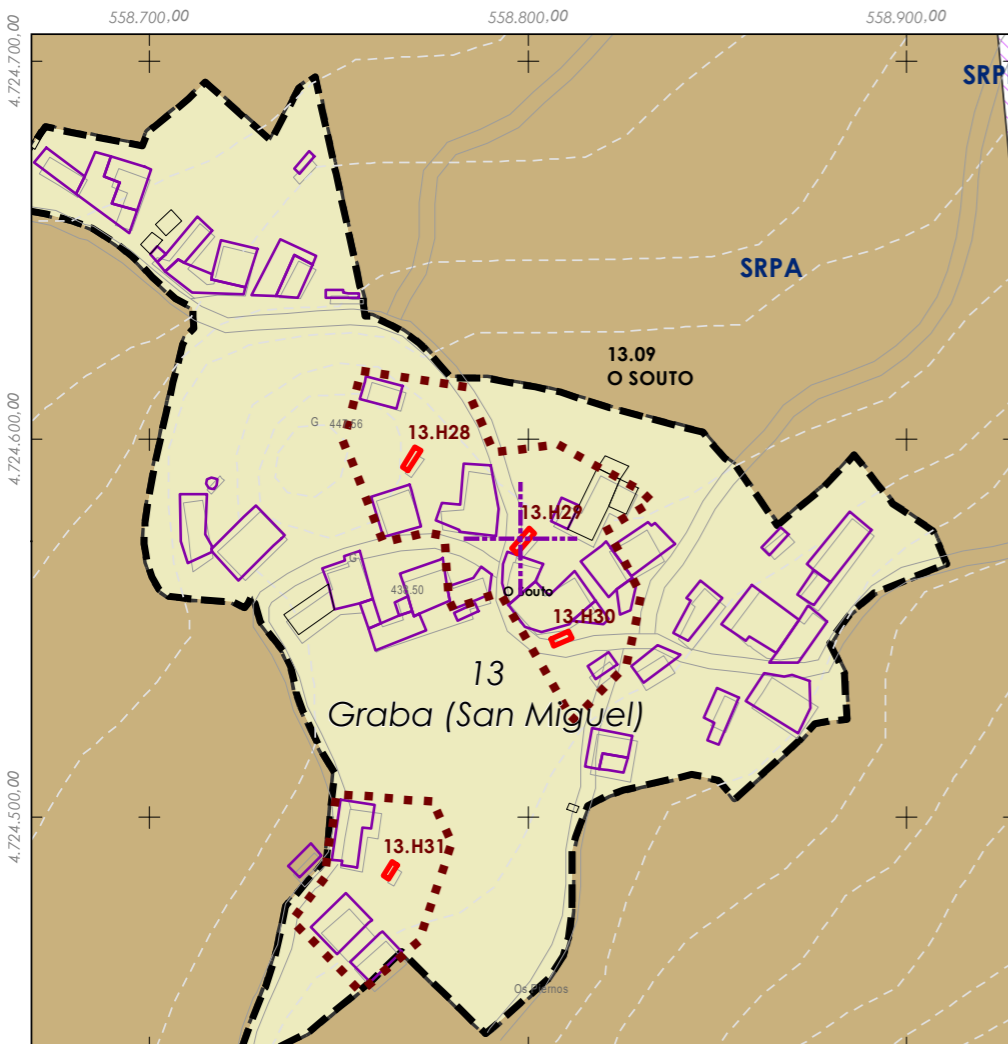
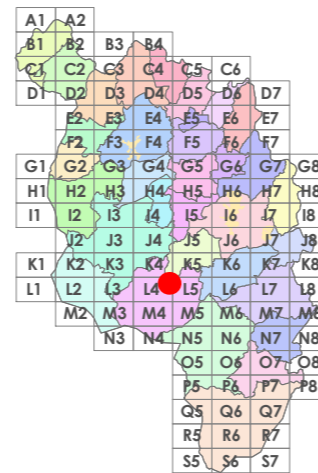
Código do elemento: **13.H29**

Página 254 de 514

Denominación:
Hórreo
Localización: **O Souto**
Parroquia: **Graba (San Miguel)**

Coordenadas UTM:
UTM X: 558799 / UTM Y: 4724570
Sistema de coordenadas:
Proxección: (U.T.M.) European Datum 1950 Zona 29N
Unidades: metros

Descrición do ben:
Hórreo sobre portal de acceso con cuberta a dúas augas rematada nos extremos mediante pináculos de base cadrada. Costais formados por faixas, doelas e vigas de madeira sobre basamento de mampostería.



- Delimitación PARROQUIAL**
- Abades (Santa María)
 - Ansemil (San Pedro)
 - Breixa (Santiago)
 - Carboeiro (Santa María)
 - Cervaña (San Salvador)
 - Chapa (San Cibrao)
 - Cira (Santa Baia)
 - Cortegada (Santa María)
 - Dornelas (San Martiño)
 - Escuadro (San Salvador)
 - Fiestras (San Martiño)
 - Graba (San Miguel)
 - Lamela (San Miguel)
 - Laro (San Salvador)
 - Manduas (San Tirso)
 - Margaride (San Fiz)
 - Martixe (San Cristovo)
 - Moalde (San Mamede)
 - Negreiros (San Martiño)
 - O Castro (San Mamede)
 - Oleiros (San Miguel)
 - Parada (Santo Tomé)
 - Pazos (San Martiño)
 - Piñeiro (San Xiao)
 - Ponte (San Miguel)
 - Refoxos (San Paio)
 - Rellas (San Martiño)
 - Saídres (San Xoán)
 - Siador (San Miguel)
 - Silleda (Santa Baia)
 - Taboada (Santiago)
 - Vilar (San Martiño)
 - Xestoso (Santa María)

E 1:5.000
0 12,5 25 50 Metros

CLASIFICACIÓN DO SOLO

- Delimitación de Solo Urbano
- SNR
- SRPI
- SUD
- SRPO
- SRPAU
- SRPPC
- SRPPX
- SRPEN
- SRPA
- SPRF

PATRIMONIO CULTURAL

- Patrimonio Cultural
- Contorno de protección
- BIC
- CPX - Contorno de protección de Xacemento
- *** Camiño Real
- Camiño de Santiago
- Patrimonio Arqueolóxico (ZPI)
- Patrimonio Arqueolóxico (ZPI)
- API - Área de Protección Integral





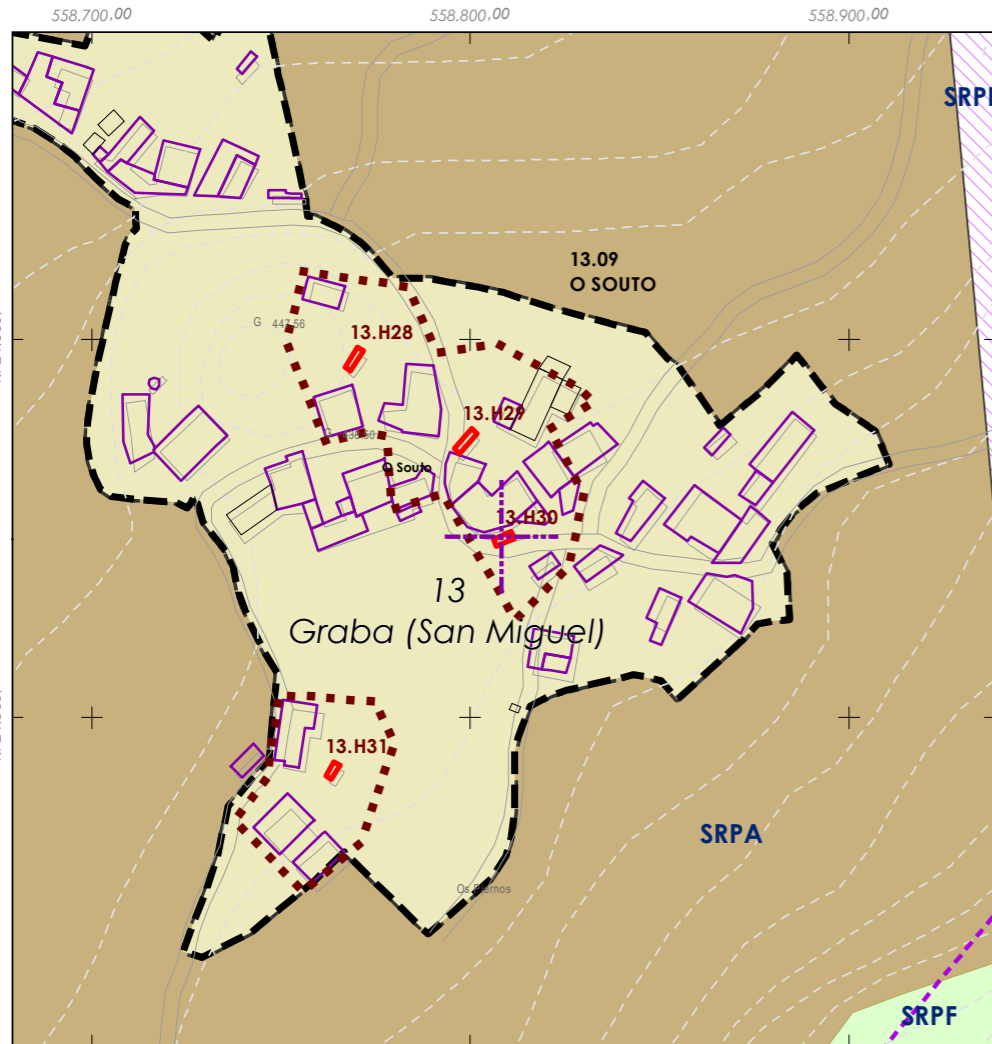
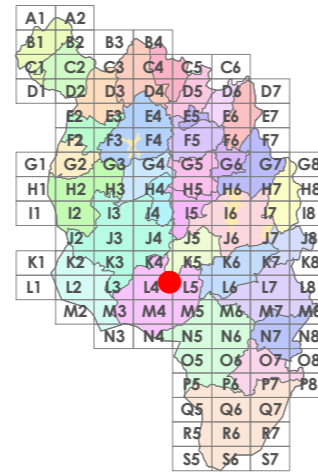
Código do elemento: **13.H30**

Página 255 de 514

Denominación: **Hórreo**
Localización: **O Souto**
Parroquia: **Graba (San Miguel)**

Coordenadas UTM:
UTM X: 558809 / UTM Y: 4724550
Sistema de coordenadas:
Proxección: (U.T.M.) European Datum 1950 Zona 29N
Unidades: metros

Descrición do ben:
Hórreo con cuberta de tella a dúas augas rematada nos extremos mediante cruz e pináculo de base cadrada. Costais formados por faixas, doelas e vigas de madeira sobre basamento de mampostería.



- Delimitación PARROQUIAL**
- Abades (Santa María)
 - Ansemil (San Pedro)
 - Breixa (Santiago)
 - Carboeiro (Santa María)
 - Cervaña (San Salvador)
 - Chapa (San Cibrao)
 - Cira (Santa Baia)
 - Cortegada (Santa María)
 - Dornelas (San Martiño)
 - Escuadro (San Salvador)
 - Fiestras (San Martiño)
 - Graba (San Miguel)
 - Lamela (San Miguel)
 - Laro (San Salvador)
 - Manduas (San Tirso)
 - Margaride (San Fiz)
 - Martixe (San Cristovo)
 - Moalde (San Mamede)
 - Negreiros (San Martiño)
 - O Castro (San Mamede)
 - Oleiros (San Miguel)
 - Parada (Santo Tomé)
 - Pazos (San Martiño)
 - Piñeiro (San Xiao)
 - Ponte (San Miguel)
 - Refoxos (San Paio)
 - Rellas (San Martiño)
 - Saídres (San Xoán)
 - Siador (San Miguel)
 - Silleda (Santa Baia)
 - Taboada (Santiago)
 - Vilar (San Martiño)
 - Xestoso (Santa María)

- E 1:5.000
- CLASIFICACIÓN DO SOLO**
- Delimitación de Solo Urbano
 - SNR
 - SRPI
 - SUD
 - SRPO
 - SRPAU
 - SRPPC
 - SRPPX
 - SRPEN
 - SRPA
 - SRPF
- PATRIMONIO CULTURAL**
- Patrimonio Cultural
 - Contorno de protección
 - BIC
 - CPX - Contorno de protección de Xacemento
 - Camión Real
 - Camión de Santiago
- Patrimonio Arqueolóxico (ZPI)**
- Patrimonio Arqueolóxico (ZPI)
 - API - Área de Protección Integral





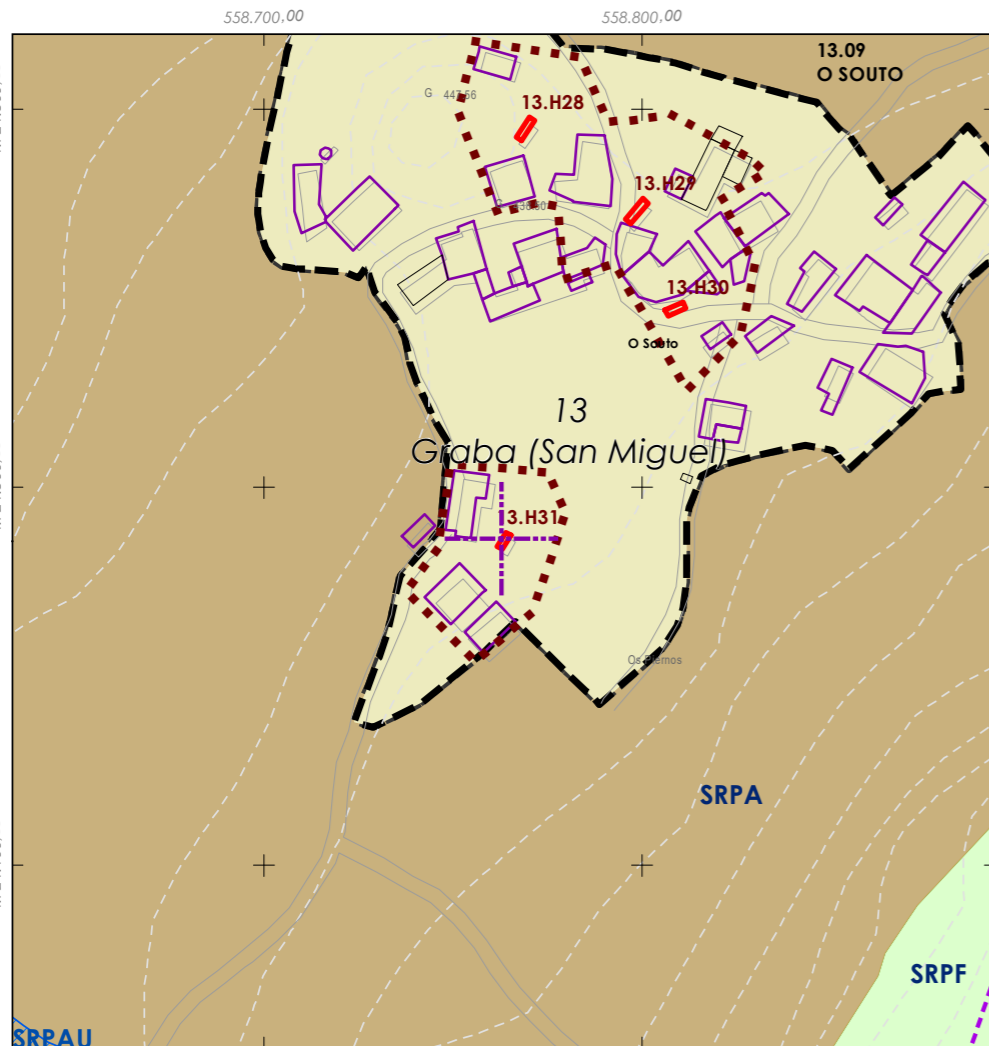
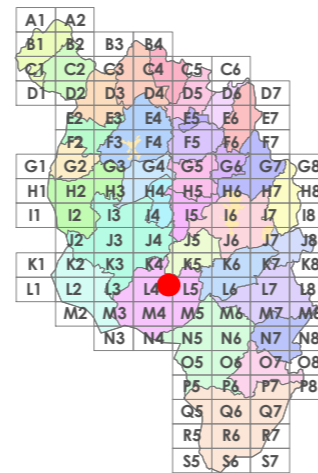
Código do elemento: **13.H31**

Página 256 de 514

Denominación:
Hórreo
Localización: **O Souto**
Parroquia: **Graba (San Miguel)**

Coordenadas UTM:
UTM X: 558764 / UTM Y: 4724490
Sistema de coordenadas:
Proxección: (U.T.M.) European Datum 1950 Zona 29N
Unidades: metros

Descrición do ben:
Hórreo con cuberta de tella a dúas augas rematada nos extremos mediante cruz e pináculo de base cadrada. Costais formados por faixas, doelas e vigas de madeira sobre cepas de pedra.



- Delimitación PARROQUIAL**
- Abades (Santa María)
 - Ansemil (San Pedro)
 - Breixa (Santiago)
 - Carboeiro (Santa María)
 - Cervaña (San Salvador)
 - Chapa (San Cibrao)
 - Cira (Santa Baia)
 - Cortegada (Santa María)
 - Dornelas (San Martiño)
 - Escuadro (San Salvador)
 - Fiestras (San Martiño)
 - Graba (San Miguel)
 - Lamela (San Miguel)
 - Laro (San Salvador)
 - Manduas (San Tirso)
 - Margaride (San Fiz)
 - Martixe (San Cristovo)
 - Moalde (San Mamede)
 - Negreiros (San Martiño)
 - O Castro (San Mamede)
 - Oleiros (San Miguel)
 - Parada (Santo Tomé)
 - Pazos (San Martiño)
 - Piñeiro (San Xiao)
 - Ponte (San Miguel)
 - Refoxos (San Paio)
 - Rellas (San Martiño)
 - Saídres (San Xoán)
 - Siador (San Miguel)
 - Silleda (Santa Baia)
 - Taboada (Santiago)
 - Vilar (San Martiño)
 - Xestoso (Santa María)

- E 1:5.000**
- 0 12.5 25 50 Metros
- CLASIFICACIÓN DO SOLO**
- Delimitación de Solo Urbano
 - SRPAU
 - SNR
 - SRPPC
 - SNR
 - SRPPX
 - SRPI
 - SRPEN
 - SUD
 - SRPA
 - SRPO
 - SRPF
- PATRIMONIO CULTURAL**
- Patrimonio Cultural
 - Contorno de protección
 - BIC
 - CPX - Contorno de protección de Xacemento
 - *** Camiño Real
 - Camiño de Santiago
- Patrimonio Arqueolóxico (ZPI)**
- Patrimonio Arqueolóxico (ZPI)
 - API - Área de Protección Integral





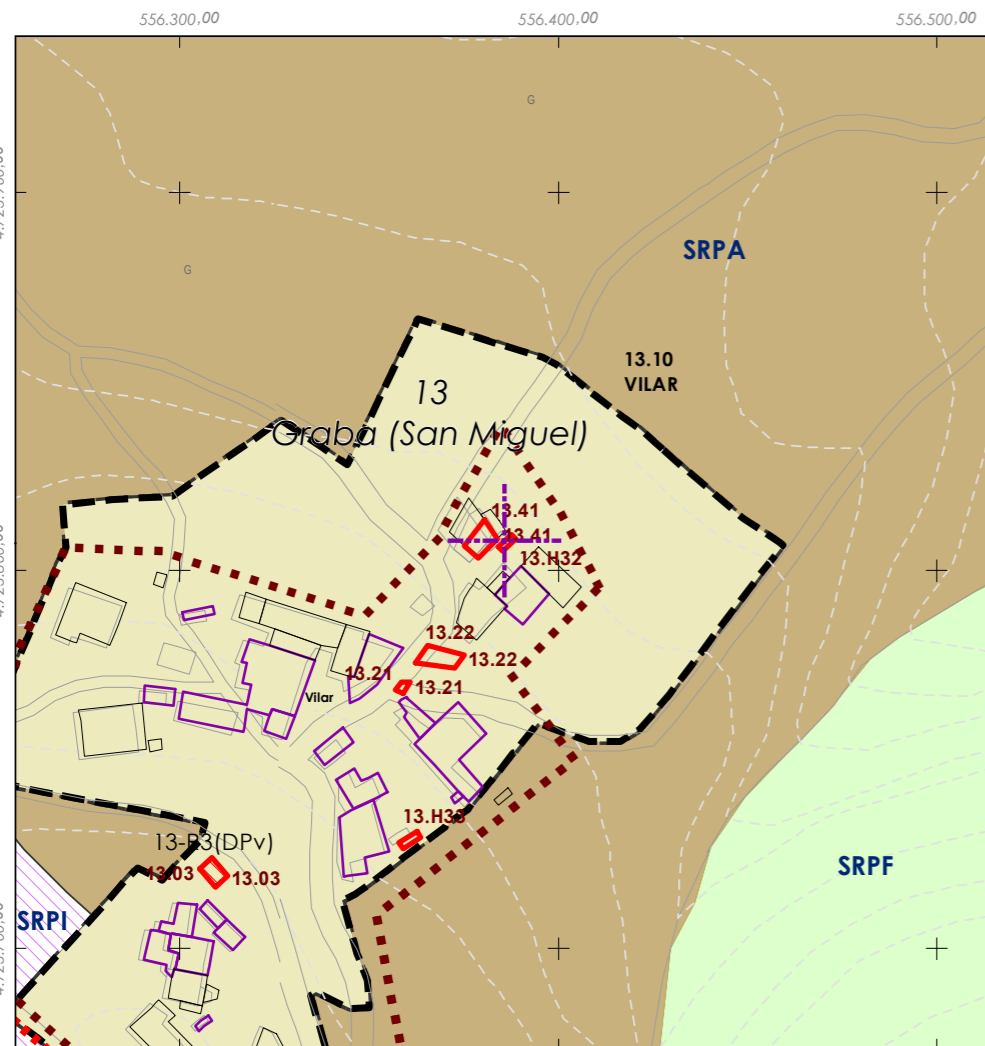
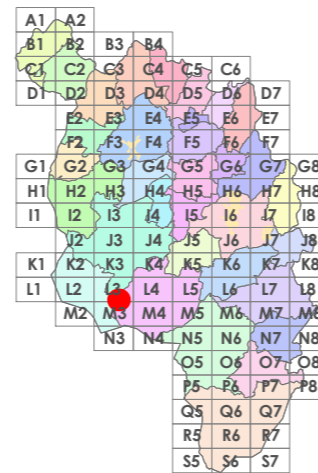
Código do elemento: **13.H32**

Página 257 de 514

Denominación:
Hórreo
Localización: **Vilar**
Parroquia: **Graba (San Miguel)**

Coordenadas UTM:
UTM X: 556386 / UTM Y: 4723810
Sistema de coordenadas:
Proxección: U.T.M. European Datum 1950 Zona 29N
Unidades: metros

Descrición do ben:
Hórreo con cuberta de tella a dúas augas rematada nos extremos mediante cruz e pináculo de base cadrada. Costais formados por faixas, doelas e vigas de madeira sobre cepas de pedra.



- Delimitación PARROQUIAL**
- Abades (Santa María)
 - Ansemil (San Pedro)
 - Breixa (Santiago)
 - Carboeiro (Santa María)
 - Cervaña (San Salvador)
 - Chapa (San Cibrao)
 - Cira (Santa Baia)
 - Cortegada (Santa María)
 - Dornelas (San Martiño)
 - Escuadro (San Salvador)
 - Fiestras (San Martiño)
 - Graba (San Miguel)
 - Lamela (San Miguel)
 - Laro (San Salvador)
 - Manduas (San Tirso)
 - Margaride (San Fiz)
 - Martixe (San Cristovo)
 - Moalde (San Mamede)
 - Negreiros (San Martiño)
 - O Castro (San Mamede)
 - Oleiros (San Miguel)
 - Parada (Santo Tomé)
 - Pazos (San Martiño)
 - Piñeiro (San Xiao)
 - Ponte (San Miguel)
 - Refoxos (San Paio)
 - Rellas (San Martiño)
 - Saídres (San Xoán)
 - Siador (San Miguel)
 - Silleda (Santa Baia)
 - Taboada (Santiago)
 - Vilar (San Martiño)
 - Xestoso (Santa María)

- CLASIFICACIÓN DO SOLO**
- Delimitación de Solo Urbano
 - SRPAU
 - SNR
 - SRPPC
 - SRPPX
 - SRPI
 - SRPEN
 - SUD
 - SRPA
 - SRPO
 - SRPF
- PATRIMONIO CULTURAL**
- Patrimonio Cultural
 - Contorno de protección
 - BIC
 - CPX - Contorno de protección de Xacemento
 - *** Camiño Real
 - Camiño de Santiago
- Patrimonio Arqueolóxico (ZPI)**
- Patrimonio Arqueolóxico (ZPI)
 - API - Área de Protección Integral





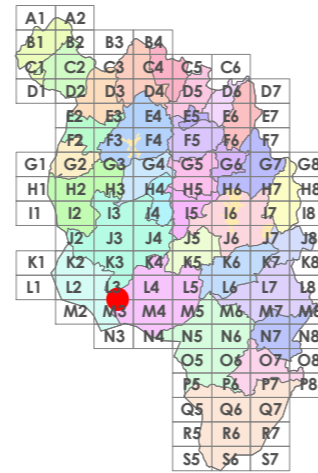
Código do elemento: **13.H33**

Página 258 de 514

Denominación:
Hórreo
Localización: **Vilar**
Parroquia: **Graba (San Miguel)**

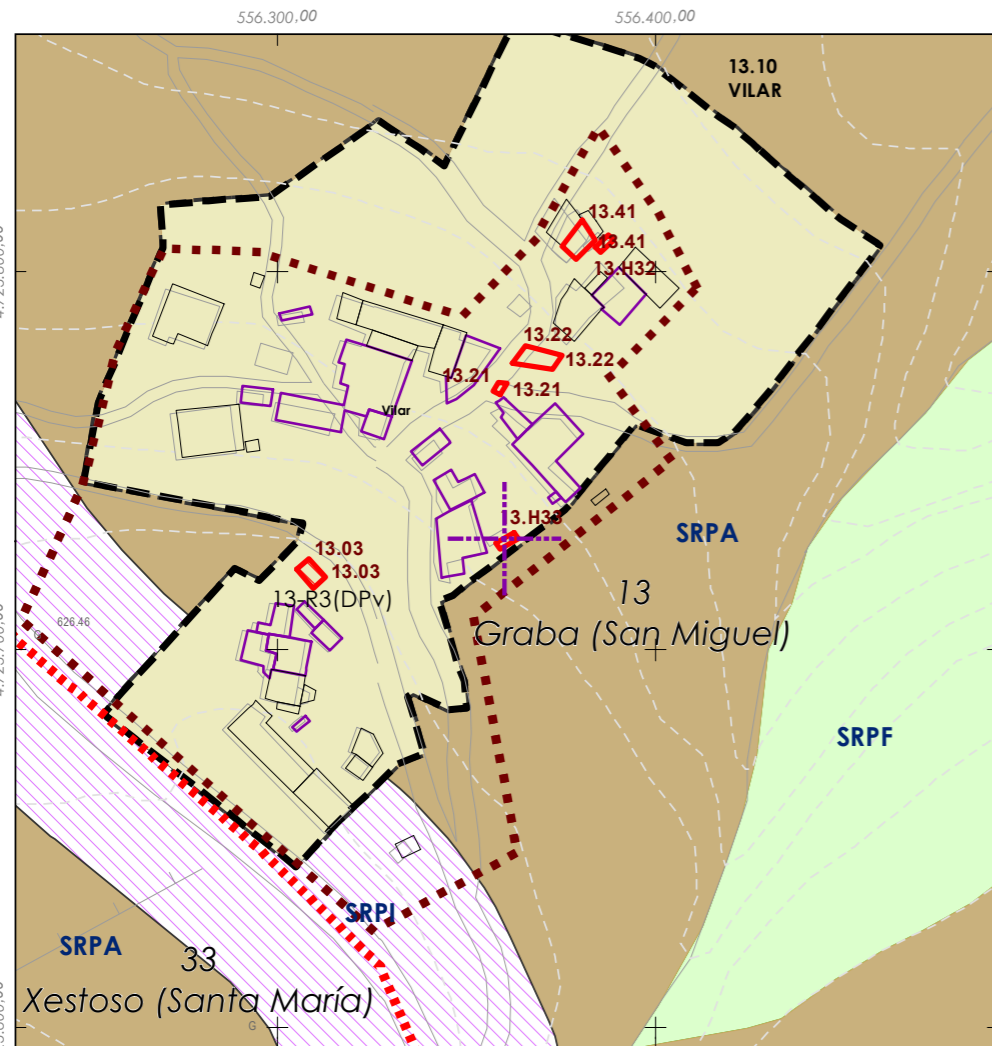
Coordenadas UTM:
UTM X: 556361 / UTM Y: 4723730
Sistema de coordenadas:
Proxección: (U.T.M.) European Datum 1950 Zona 29N
Unidades: metros

Descrición do ben:
Hórreo con cuberta de tella a dúas augas rematada nos extremos mediante cruz e pináculo de base cadrada. Costais formados por faixas, doelas e vigas de madeira sobre cepas de pedra.



- Delimitación PARROQUIAL**
- Abades (Santa María)
 - Ansemil (San Pedro)
 - Breixa (Santiago)
 - Carboeiro (Santa María)
 - Cervaña (San Salvador)
 - Chapa (San Cibrao)
 - Cira (Santa Baia)
 - Cortegada (Santa María)
 - Dornelas (San Martiño)
 - Escuadro (San Salvador)
 - Fiestras (San Martiño)
 - Graba (San Miguel)
 - Lamela (San Miguel)
 - Laro (San Salvador)
 - Manduas (San Tirso)
 - Margaride (San Fiz)
 - Martixe (San Cristovo)
 - Moalde (San Mamede)
 - Negreiros (San Martiño)
 - O Castro (San Mamede)
 - Oleiros (San Miguel)
 - Parada (Santo Tomé)
 - Pazos (San Martiño)
 - Piñeiro (San Xiao)
 - Ponte (San Miguel)
 - Refoxos (San Paio)
 - Rellas (San Martiño)
 - Saídres (San Xoán)
 - Siador (San Miguel)
 - Silleda (Santa Baia)
 - Taboada (Santiago)
 - Vilar (San Martiño)
 - Xestoso (Santa María)

- PATRIMONIO CULTURAL**
- Patrimonio Cultural
 - Contorno de protección
 - BIC
 - CPX - Contorno de protección de Xacemento
 - *** Camiño Real
 - Camiño de Santiago
- Patrimonio Arqueolóxico (ZPI)**
- Patrimonio Arqueolóxico (ZPI)
 - API - Área de Protección Integral



- CLASIFICACIÓN DO SOLO**
- Delimitación de Solo Urbano
 - SNR
 - SRPI
 - SUD
 - SRPO
 - SRPAU
 - SRPPC
 - SRPPX
 - SRPEN
 - SRPA
 - SRPF





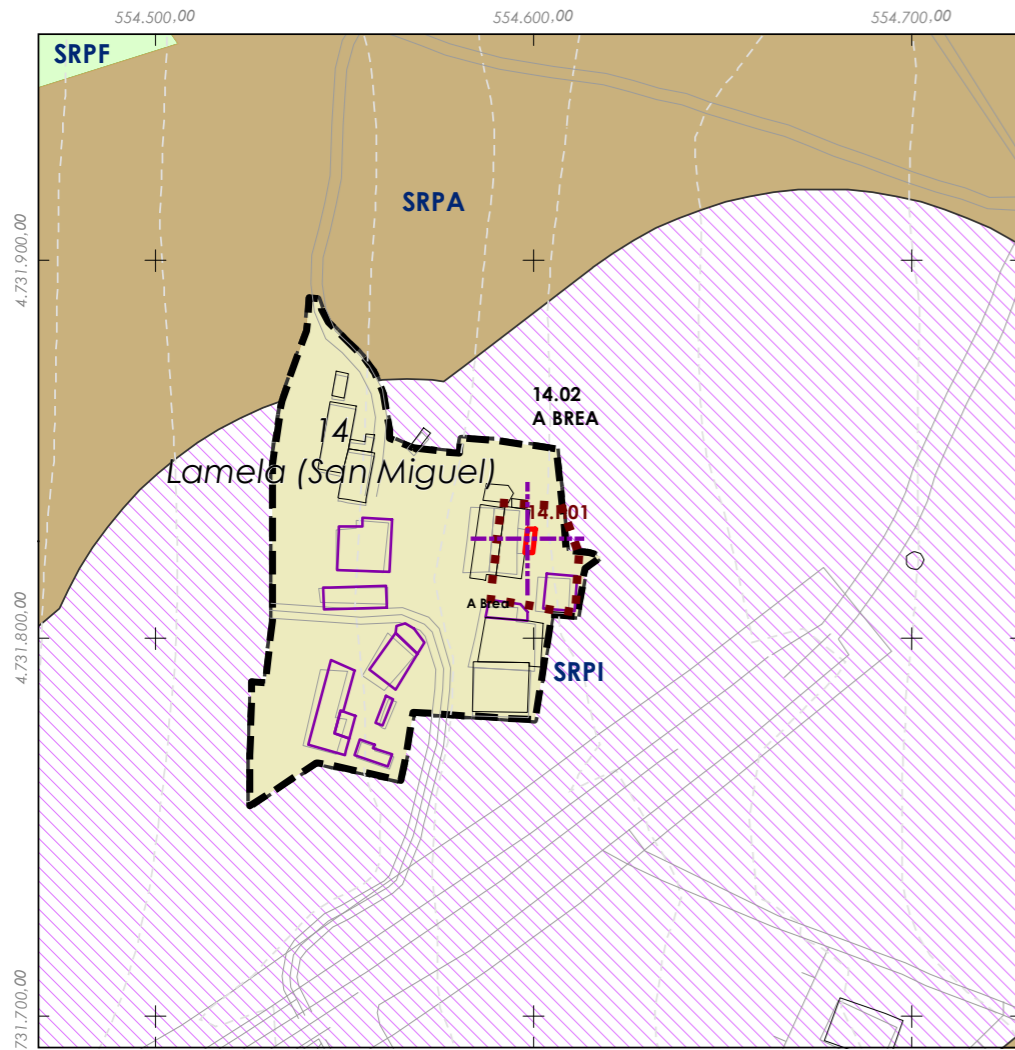
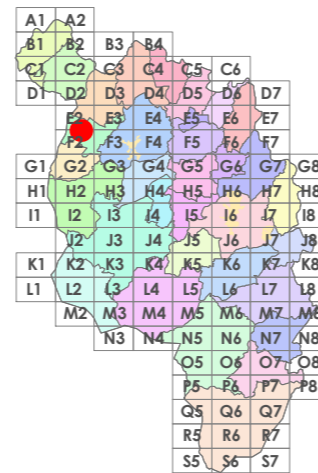
Código do elemento: **14.H01**

Página 259 de 514

Denominación:
Hórreo
Localización: **A BREA**
Parroquia: **Lamela (San Miguel)**

Coordenadas UTM:
UTM X: 554599 / UTM Y: 4731830
Sistema de coordenadas:
Proxección: U.T.M. European Datum 1950 Zona 29N
Unidades: metros

Descrición do ben:
Hórreo con cuberta de tella a dúas augas rematada nos extremos mediante cruz e pináculo de base cadrada. Costais formados por faixas, doelas e vigas de madeira sobre cepas de pedra.



- Delimitación PARROQUIAL**
- Abades (Santa María)
 - Ansemil (San Pedro)
 - Breixa (Santiago)
 - Carboeiro (Santa María)
 - Cervaña (San Salvador)
 - Chapa (San Cibrao)
 - Cira (Santa Baia)
 - Cortegada (Santa María)
 - Dornelas (San Martiño)
 - Escuadro (San Salvador)
 - Fiestras (San Martiño)
 - Graba (San Miguel)
 - Lamela (San Miguel)
 - Laro (San Salvador)
 - Manduas (San Tirso)
 - Margaride (San Fiz)
 - Martixe (San Cristovo)
 - Moalde (San Mamede)
 - Negreiros (San Martiño)
 - O Castro (San Mamede)
 - Oleiros (San Miguel)
 - Parada (Santo Tomé)
 - Pazos (San Martiño)
 - Piñeiro (San Xiao)
 - Ponte (San Miguel)
 - Refoxos (San Paio)
 - Rellas (San Martiño)
 - Saídres (San Xoán)
 - Siador (San Miguel)
 - Silleda (Santa Baia)
 - Taboada (Santiago)
 - Vilar (San Martiño)
 - Xestoso (Santa María)

- E 1:5.000**
- CLASIFICACIÓN DO SOLO**
- Delimitación de Solo Urbano
 - SNR
 - SRPI
 - SUD
 - SRPO
 - SRPAU
 - SRPPC
 - SRPPX
 - SRPEN
 - SRPA
 - SRPF
- PATRIMONIO CULTURAL**
- Patrimonio Cultural
 - Contorno de protección
 - BIC
 - CPX - Contorno de protección de Xacemento
 - *** Camiño Real
 - Camiño de Santiago
- Patrimonio Arqueolóxico (ZPI)**
- Patrimonio Arqueolóxico (ZPI)
 - API - Área de Protección Integral





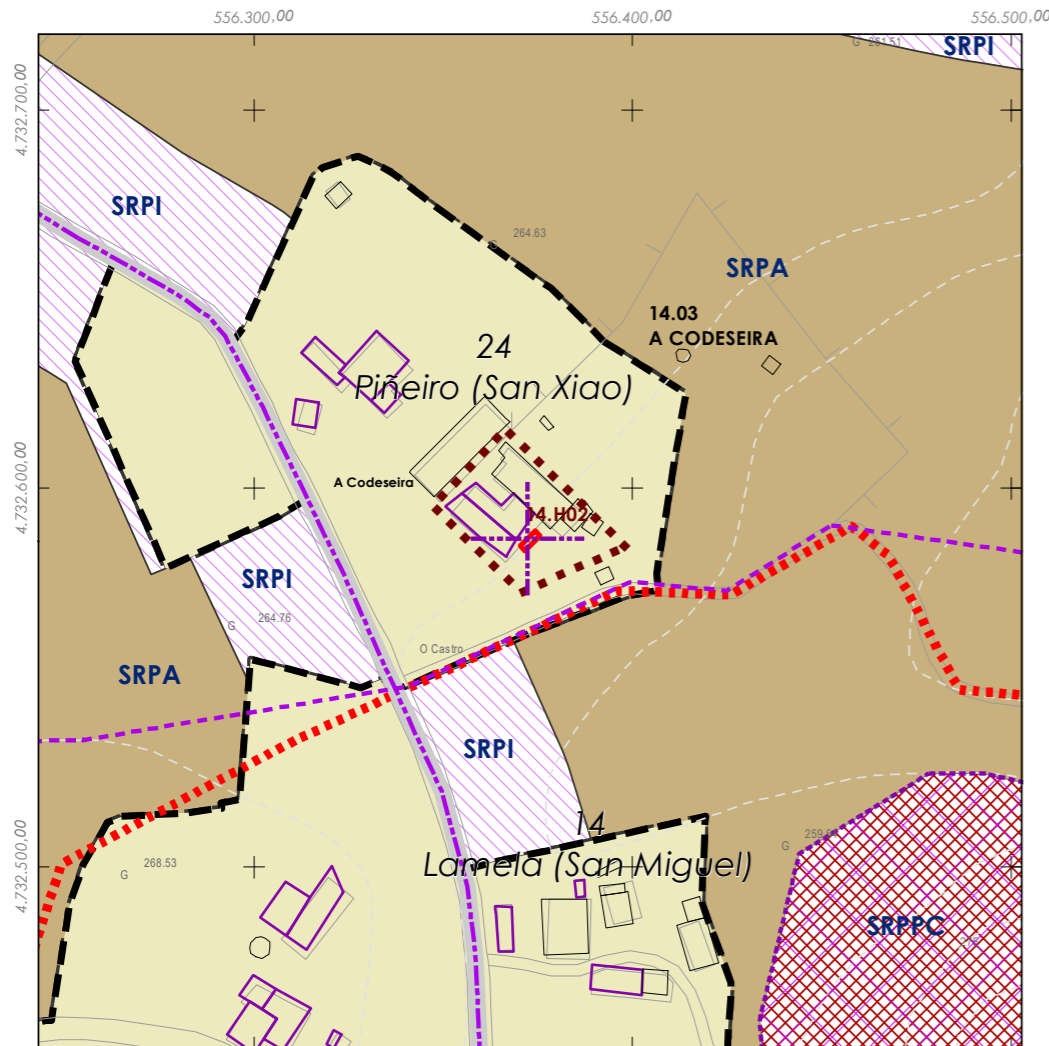
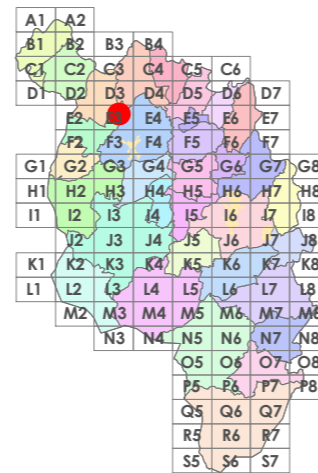
Código do elemento: **14.H02**

Página 260 de 514

Denominación:
Hórreo
Localización: **A Codeseira**
Parroquia: **Piñeiro (San Xiao)**

Coordenadas UTM:
UTM X: 556373 / UTM Y: 4732590
Sistema de coordenadas:
Proxección: (U.T.M.) European Datum 1950 Zona 29N
Unidades: metros

Descrición do ben:
Hórreo con cuberta de tella a dúas augas rematada nun dos extremos mediante pináculo de base cadrada. Costais formados por doelas de pedra e cerramento de ladrillo sobre cepas de pedra.



- Delimitación PARROQUIAL**
- Abades (Santa María)
 - Ansemil (San Pedro)
 - Breixa (Santiago)
 - Carboeiro (Santa María)
 - Cervaña (San Salvador)
 - Chapa (San Cibrao)
 - Cira (Santa Baia)
 - Cortegada (Santa María)
 - Dornelas (San Martiño)
 - Escuadro (San Salvador)
 - Fiestras (San Martiño)
 - Graba (San Miguel)
 - Lamela (San Miguel)
 - Laro (San Salvador)
 - Manduas (San Tirso)
 - Margaride (San Fiz)
 - Martixe (San Cristovo)
 - Moalde (San Mamede)
 - Negreiros (San Martiño)
 - O Castro (San Mamede)
 - Oleiros (San Miguel)
 - Parada (Santo Tomé)
 - Pazos (San Martiño)
 - Piñeiro (San Xiao)
 - Ponte (San Miguel)
 - Refoxos (San Paio)
 - Rellas (San Martiño)
 - Saídres (San Xoán)
 - Siador (San Miguel)
 - Silleda (Santa Baia)
 - Taboada (Santiago)
 - Vilar (San Martiño)
 - Xestoso (Santa María)



CLASIFICACIÓN DO SOLO

- Delimitación de Solo Urbano
- SNR
- SRPI
- SUD
- SRPO
- SRPAU
- SRPPC
- SRPPX
- SRPEN
- SRPA
- SRPF

PATRIMONIO CULTURAL

- Patrimonio Cultural
- Contorno de protección
- BIC
- CPX - Contorno de protección de Xacemento
- *** Camiño Real
- Camiño de Santiago
- Patrimonio Arqueolóxico (ZPI)
- Patrimonio Arqueolóxico (ZPI)
- API - Área de Protección Integral





Código do elemento: **14.H03**

Página 261 de 514

Denominación:

Hórreo

Coordenadas UTM:

UTM X: 555238 / UTM Y: 4731840

Localización:

A Gandarela - Agoleta - Gorís

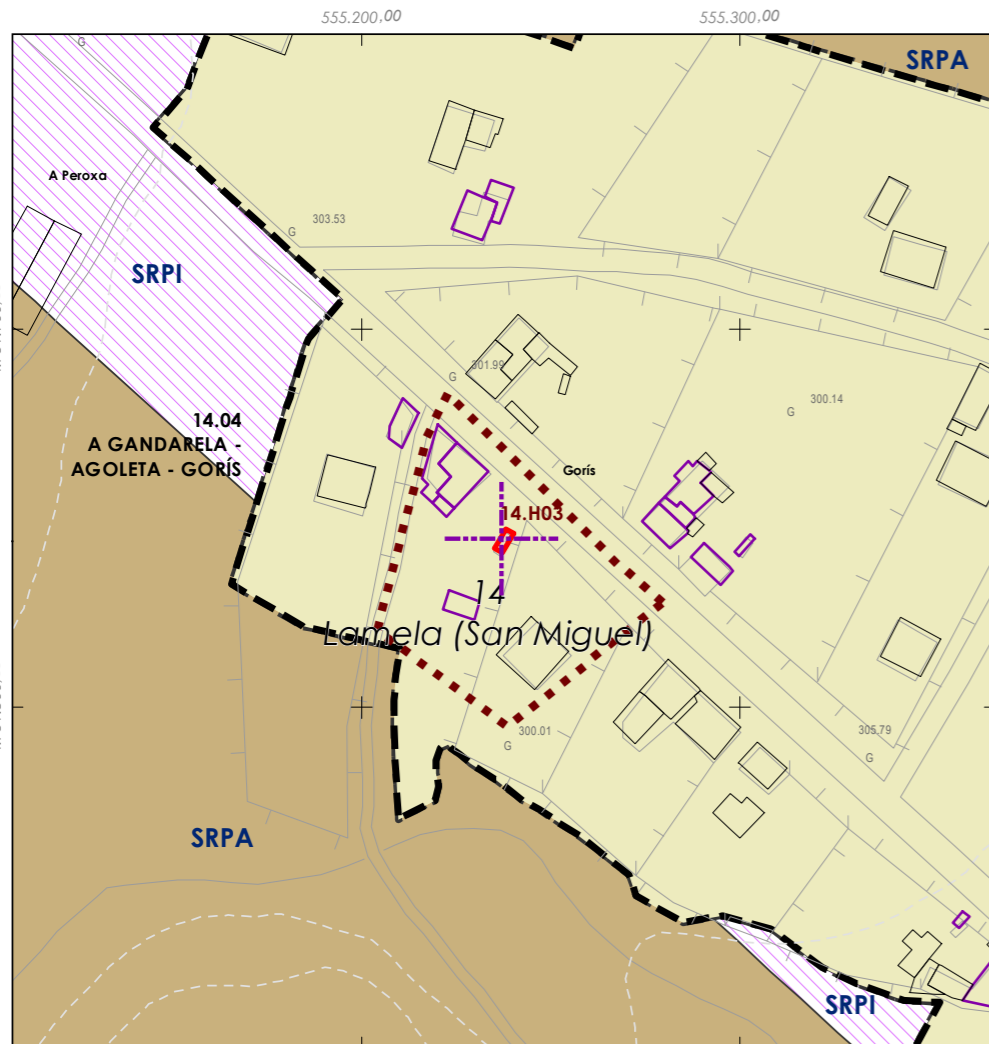
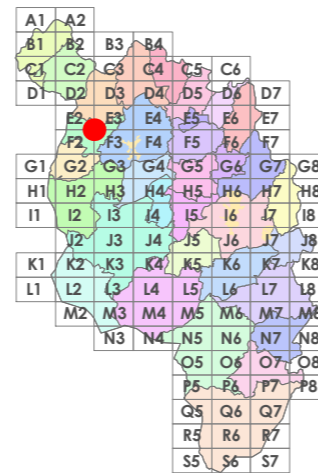
Parroquia:

Lamela (San Miguel)

Sistema de coordenadas:
Proxección: (U.T.M.) European Datum 1950 Zona 29N
Unidades: metros

Descrición do ben:

Hórreo con cuberta de tella a dúas augas rematada nos extremos mediante cruz e pináculo de base cadrada. Costais formados por faixas, doelas e vigas de madeira sobre cepas de pedra.



Delimitación PARROQUIAL

- Abades (Santa María)
- Ansemil (San Pedro)
- Breixa (Santiago)
- Carboeiro (Santa María)
- Cervaña (San Salvador)
- Chapa (San Cibrao)
- Cira (Santa Baia)
- Cortegada (Santa María)
- Dornelas (San Martiño)
- Escuadro (San Salvador)
- Fiestras (San Martiño)
- Graba (San Miguel)
- Lamela (San Miguel)
- Laro (San Salvador)
- Manduas (San Tirso)
- Margaride (San Fiz)
- Martixe (San Cristovo)
- Moalde (San Mamede)
- Negreiros (San Martiño)
- O Castro (San Mamede)
- Oleiros (San Miguel)
- Parada (Santo Tomé)
- Pazos (San Martiño)
- Piñeiro (San Xiao)
- Ponte (San Miguel)
- Refoxos (San Paio)
- Rellas (San Martiño)
- Saídres (San Xoán)
- Siador (San Miguel)
- Silleda (Santa Baia)
- Taboada (Santiago)
- Vilar (San Martiño)
- Xestoso (Santa María)

PATRIMONIO CULTURAL

- Patrimonio Cultural
- Contorno de protección
- BIC
- CPX - Contorno de protección de Xacemento
- *** Camiño Real
- Camiño de Santiago
- Patrimonio Arqueolóxico (ZPI)**
- Patrimonio Arqueolóxico (ZPI)
- API - Área de Protección Integral

- E 1:5.000
- 0 12.5 25 50 Metros
- CLASIFICACIÓN DO SOLO**
- Delimitación de Solo Urbano
 - SRPAU
 - SNR
 - SNR
 - SRPI
 - SUD
 - SRPO
 - SRPPC
 - SRPPX
 - SRPEN
 - SRPA
 - SPRF





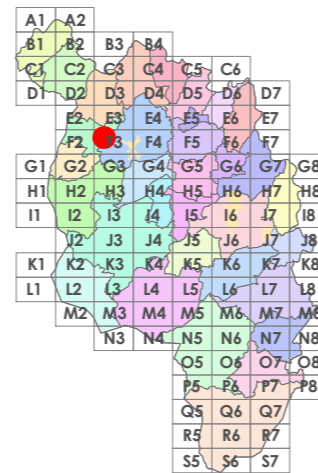
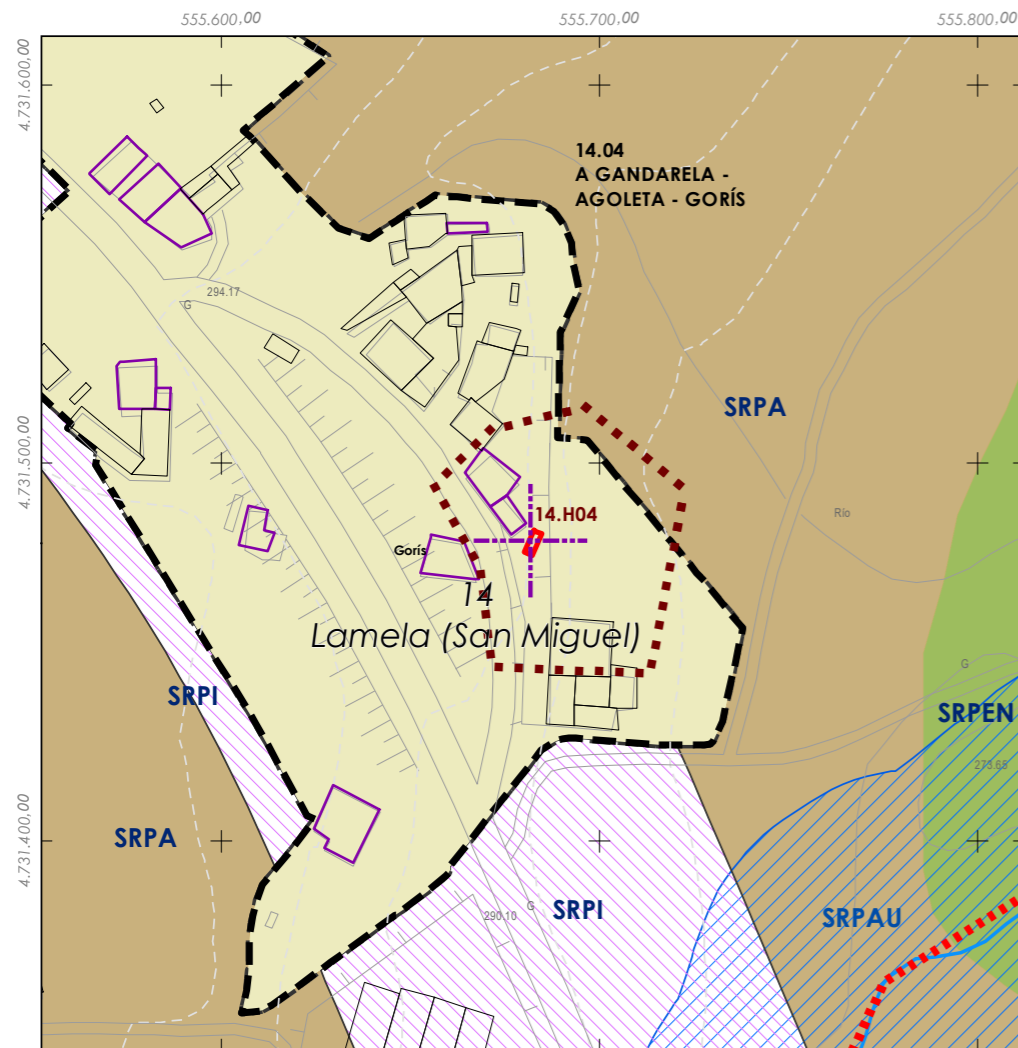
Código do elemento: **14.H04**

Página 262 de 514

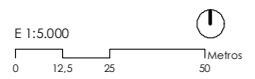
Denominación:
Hórreo
Localización: **A Gandarela - Agoleta - Gorís**
Parroquia: **Lamela (San Miguel)**

Coordenadas UTM:
UTM X: 555682 / UTM Y: 4731480
Sistema de coordenadas:
Proyección: (U.T.M.) European Datum 1950 Zona 29N
Unidades: metros

Descrición do ben:
Hórreo con cuberta de tella a dúas augas rematada nun dos extremos mediante pináculo de base cadrada. Costais formados por faixas, doelas e vigas de madeira sobre basamento de ladrillo no que se abren ocos a modo de fiestra.



- Delimitación PARROQUIAL**
- Abades (Santa María)
 - Ansemil (San Pedro)
 - Breixa (Santiago)
 - Carboeiro (Santa María)
 - Cervaña (San Salvador)
 - Chapa (San Cibrao)
 - Cira (Santa Baia)
 - Cortegada (Santa María)
 - Dornelas (San Martiño)
 - Escuadro (San Salvador)
 - Fiestras (San Martiño)
 - Graba (San Miguel)
 - Lamela (San Miguel)
 - Laro (San Salvador)
 - Manduas (San Tirso)
 - Margaride (San Fiz)
 - Martixe (San Cristovo)
 - Moalde (San Mamede)
 - Negreiros (San Martiño)
 - O Castro (San Mamede)
 - Oleiros (San Miguel)
 - Parada (Santo Tomé)
 - Pazos (San Martiño)
 - Piñeiro (San Xiao)
 - Ponte (San Miguel)
 - Refoxos (San Paio)
 - Rellas (San Martiño)
 - Saídres (San Xoán)
 - Siador (San Miguel)
 - Silleda (Santa Baia)
 - Taboada (Santiago)
 - Vilar (San Martiño)
 - Xestoso (Santa María)



CLASIFICACIÓN DO SOLO

- Delimitación de Solo Urbano
- SNR
- SRPI
- SUD
- SRPO
- SRPAU
- SRPPC
- SRPPX
- SRPEN
- SRPA
- SRPF

PATRIMONIO CULTURAL

- Patrimonio Cultural
- Contorno de protección
- BIC
- CPX - Contorno de protección de Xacemento
- Camión Real
- Camión de Santiago
- Patrimonio Arqueolóxico (ZPI)
- Patrimonio Arqueolóxico (ZPI)
- API - Área de Protección Integral





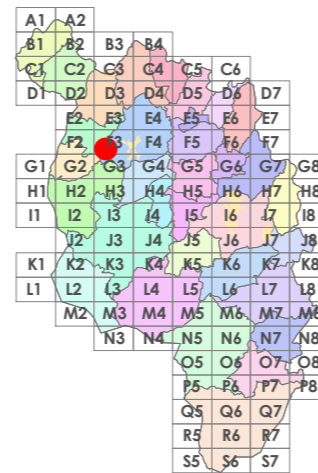
Código do elemento: **14.H05**

Página 263 de 514

Denominación:
Hórreo
Localización: **O Souto**
Parroquia: **Lamela (San Miguel)**

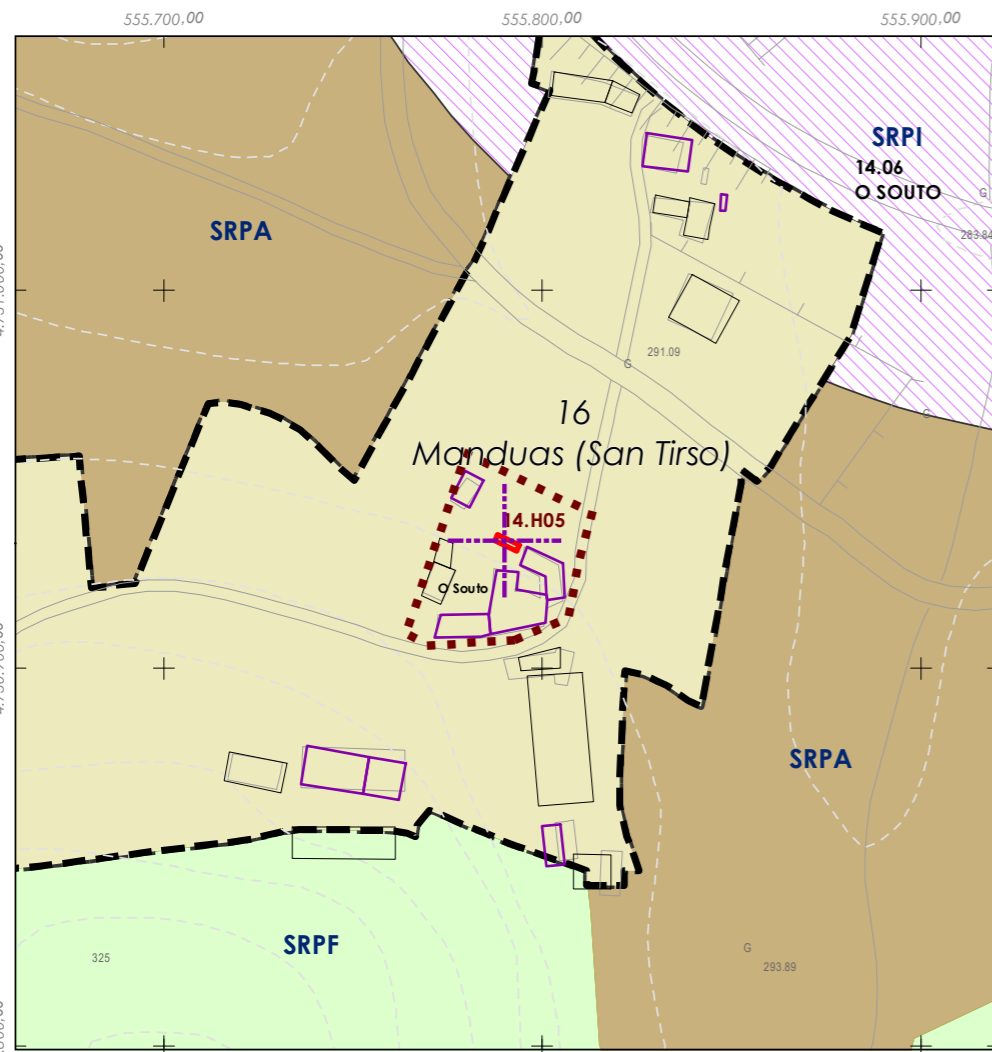
Coordenadas UTM:
UTM X: 555791 / UTM Y: 4730930
Sistema de coordenadas:
Proxección: (U.T.M.) European Datum 1950 Zona 29N
Unidades: metros

Descrición do ben:
Hórreo con cuberta de tella a dúas augas rematada nos extremos mediante cruz e pináculo de base cadrada. Costais formados por faixas, doelas e vigas de madeira sobre cepas de pedra, pechadas nalgunha zona con ladrillos ou madeira.



- Delimitación PARROQUIAL**
- Abades (Santa María)
 - Ansemil (San Pedro)
 - Breixa (Santiago)
 - Carboeiro (Santa María)
 - Cervaña (San Salvador)
 - Chapa (San Cibrao)
 - Cira (Santa Baia)
 - Cortegada (Santa María)
 - Dornelas (San Martiño)
 - Escuadro (San Salvador)
 - Fiestras (San Martiño)
 - Graba (San Miguel)
 - Lamela (San Miguel)
 - Laro (San Salvador)
 - Manduas (San Tirso)
 - Margaride (San Fiz)
 - Martixe (San Cristovo)
 - Moalde (San Mamede)
 - Negreiros (San Martiño)
 - O Castro (San Mamede)
 - Oleiros (San Miguel)
 - Parada (Santo Tomé)
 - Pazos (San Martiño)
 - Piñeiro (San Xiao)
 - Ponte (San Miguel)
 - Refoxos (San Paio)
 - Rellas (San Martiño)
 - Saídres (San Xoán)
 - Siador (San Miguel)
 - Silleda (Santa Baia)
 - Taboada (Santiago)
 - Vilar (San Martiño)
 - Xestoso (Santa María)

- PATRIMONIO CULTURAL**
- Patrimonio Cultural
 - Contorno de protección
 - BIC
 - CPX - Contorno de protección de Xacemento
 - Camión Real
 - Camión de Santiago
- Patrimonio Arqueolóxico (ZPI)**
- Patrimonio Arqueolóxico (ZPI)
 - API - Área de Protección Integral



- CLASIFICACIÓN DO SOLO**
- Delimitación de Solo Urbano
 - SRPAU
 - SNR
 - SRPPC
 - SRPPX
 - SRPI
 - SRPEN
 - SUD
 - SRPA
 - SRPO
 - SRPF





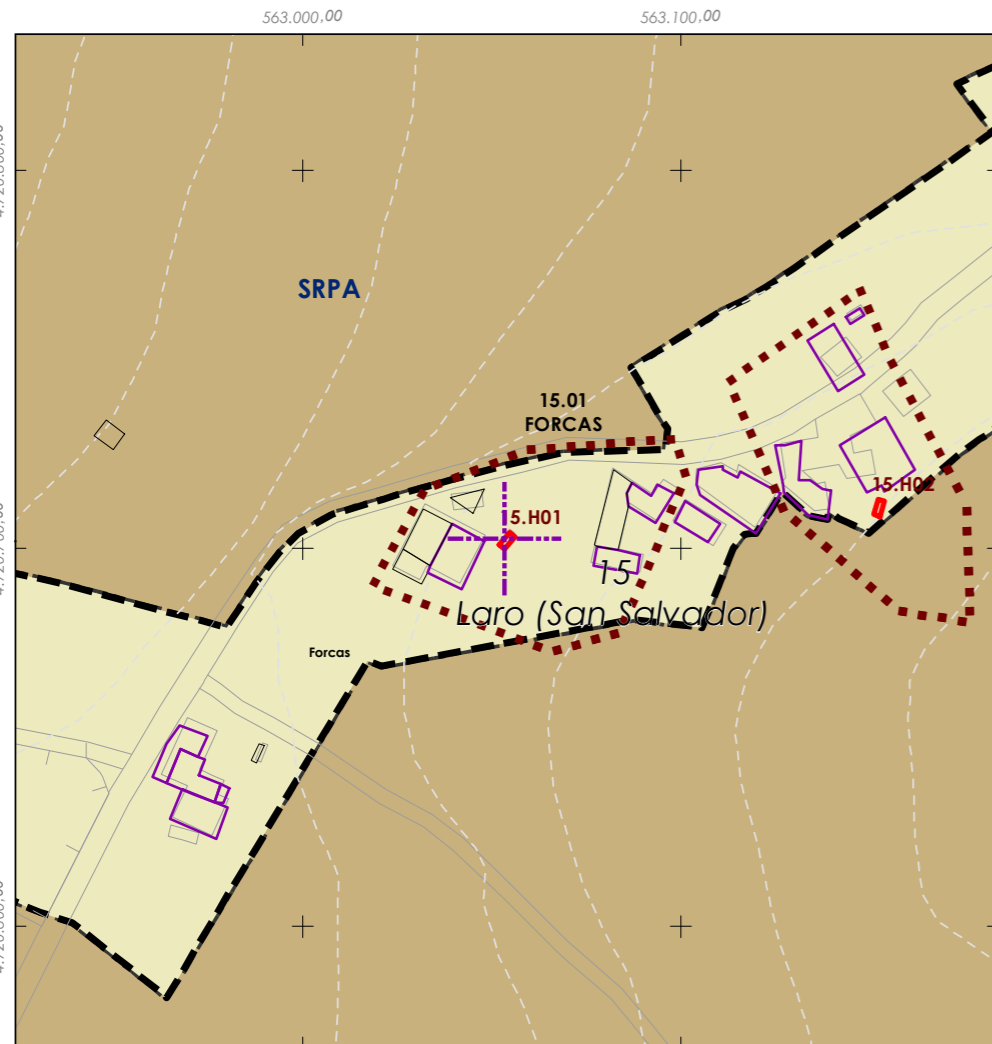
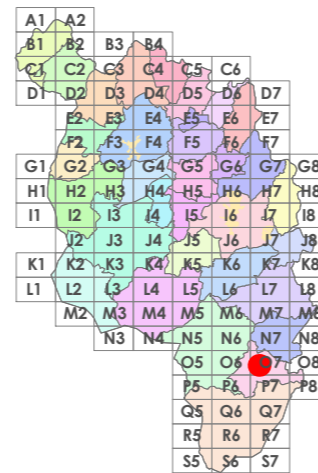
Código do elemento: **15.H01**

Página 264 de 514

Denominación:
Hórreo
Localización: **Forcas**
Parroquia: **Laro (San Salvador)**

Coordenadas UTM:
UTM X: 563054 / UTM Y: 4720700
Sistema de coordenadas:
Proxección: (U.T.M.) European Datum 1950 Zona 29N
Unidades: metros

Descrición do ben:
Hórreo con cuberta de tella a dúas augas. Costais formados por faixas, doelas e vigas de madeira sobre cepas de pedra.



- Delimitación PARROQUIAL**
- Abades (Santa María)
 - Ansemil (San Pedro)
 - Breixa (Santiago)
 - Carboeiro (Santa María)
 - Cervaña (San Salvador)
 - Chapa (San Cibrao)
 - Cira (Santa Baia)
 - Cortegada (Santa María)
 - Dornelas (San Martiño)
 - Escuadro (San Salvador)
 - Fiestras (San Martiño)
 - Graba (San Miguel)
 - Lamela (San Miguel)
 - Laro (San Salvador)
 - Manduas (San Tirso)
 - Margaride (San Fiz)
 - Martixe (San Cristovo)
 - Moalde (San Mamede)
 - Negreiros (San Martiño)
 - O Castro (San Mamede)
 - Oleiros (San Miguel)
 - Parada (Santo Tomé)
 - Pazos (San Martiño)
 - Piñeiro (San Xiao)
 - Ponte (San Miguel)
 - Refoxos (San Paio)
 - Rellas (San Martiño)
 - Saídres (San Xoán)
 - Siador (San Miguel)
 - Silleda (Santa Baia)
 - Taboada (Santiago)
 - Vilar (San Martiño)
 - Xestoso (Santa María)



CLASIFICACIÓN DO SOLO

- Delimitación de Solo Urbano
- SRPAU
- SNR
- SRPPC
- SNR
- SRPPX
- SRPI
- SRPEN
- SUD
- SRPA
- SRPO
- SRPF

PATRIMONIO CULTURAL

- Patrimonio Cultural
- Contorno de protección
- BIC
- CPX - Contorno de protección de Xacemento
- *** Camiño Real
- Camiño de Santiago
- Patrimonio Arqueolóxico (ZPI)**
- Patrimonio Arqueolóxico (ZPI)
- API - Área de Protección Integral

