



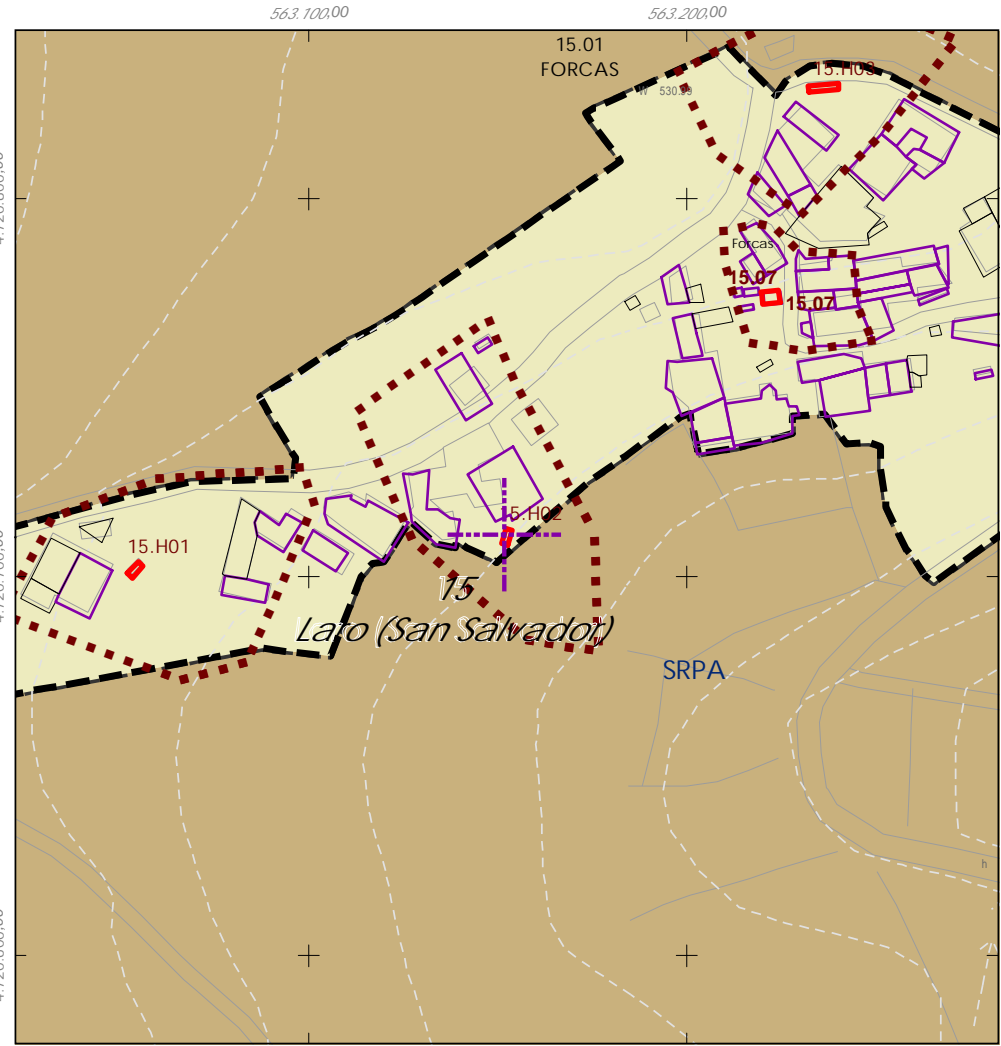
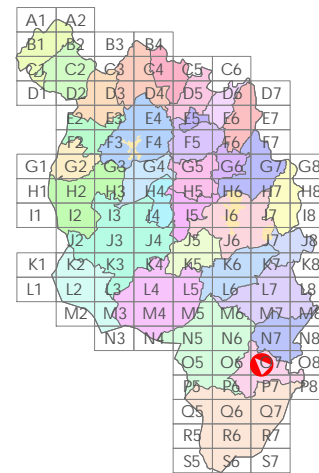
Código do elemento: 15.H02

Página 265 de 514

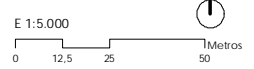
Denominación: Hórreo
Localización: Forcas
Parroquia: Laro (San Salvador)

Coordenadas UTM:
UTM X: 563152 / UTM Y: 4720710
Sistema de coordenadas:
Protección: (U.T.M.) European Datum 1950 Zona 29W
Unidades: metros

Descrición do ben:
Hórreo con cuberta de tella a dúas augas rematada nos extremos mediante cruz e pináculo de base cadrada. Costais formados por doelas de pedra e cerramento de ladrillo sobre cepas de pedra pechadas do mesmo xeito que a cámara principal.



- Delimitación PARROQUIAL
- Abades (Santa María)
 - Ansemil (San Pedro)
 - Breixa (Santiago)
 - Carboeiro (Santa María)
 - Cervaña (San Salvador)
 - Chapa (San Cibrao)
 - Cira (Santa Baia)
 - Cortegada (Santa María)
 - Dornelas (San Martiño)
 - Escuadro (San Salvador)
 - Fiestras (San Martiño)
 - Graba (San Miguel)
 - Lamela (San Miguel)
 - Laro (San Salvador)
 - Manduas (San Tirso)
 - Margaride (San Fiz)
 - Martixe (San Cristovo)
 - Moalde (San Mamede)
 - Negreiros (San Martiño)
 - O Castro (San Mamede)
 - Oleiros (San Miguel)
 - Parada (Santo Tomé)
 - Pazos (San Martiño)
 - Piñeiro (San Xiaó)
 - Ponte (San Miguel)
 - Refoxos (San Paio)
 - Rellas (San Martiño)
 - Saidres (San Xoán)
 - Siador (San Miguel)
 - Silleda (Santa Baia)
 - Taboada (Santiago)
 - Vilar (San Martiño)
 - Xestoso (Santa María)



- CLASIFICACIÓN DO SOLO
- Delimitación de Solo Urbano
 - SRPAU
 - SNR
 - SRPPC
 - SNR
 - SRPPX
 - SRPI
 - SRPEN
 - SUD
 - SRPA
 - SRPO
 - SPRF

- PATRIMONIO CULTURAL
- Patrimonio Cultural
 - Contorno de protección
 - BIC
 - CPX - Contorno de protección de Xacemento
 - *** Camiño Real
 - Camiño de Santiago
 - Patrimonio Arqueolóxico (ZPI)
 - Patrimonio Arqueolóxico (ZPI)
 - API - Área de Protección Integral





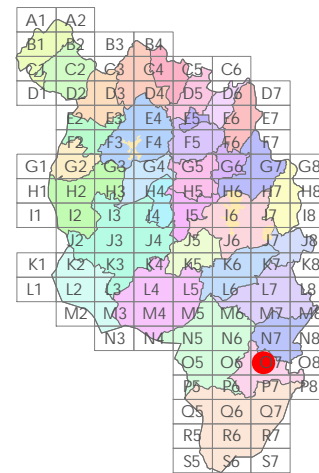
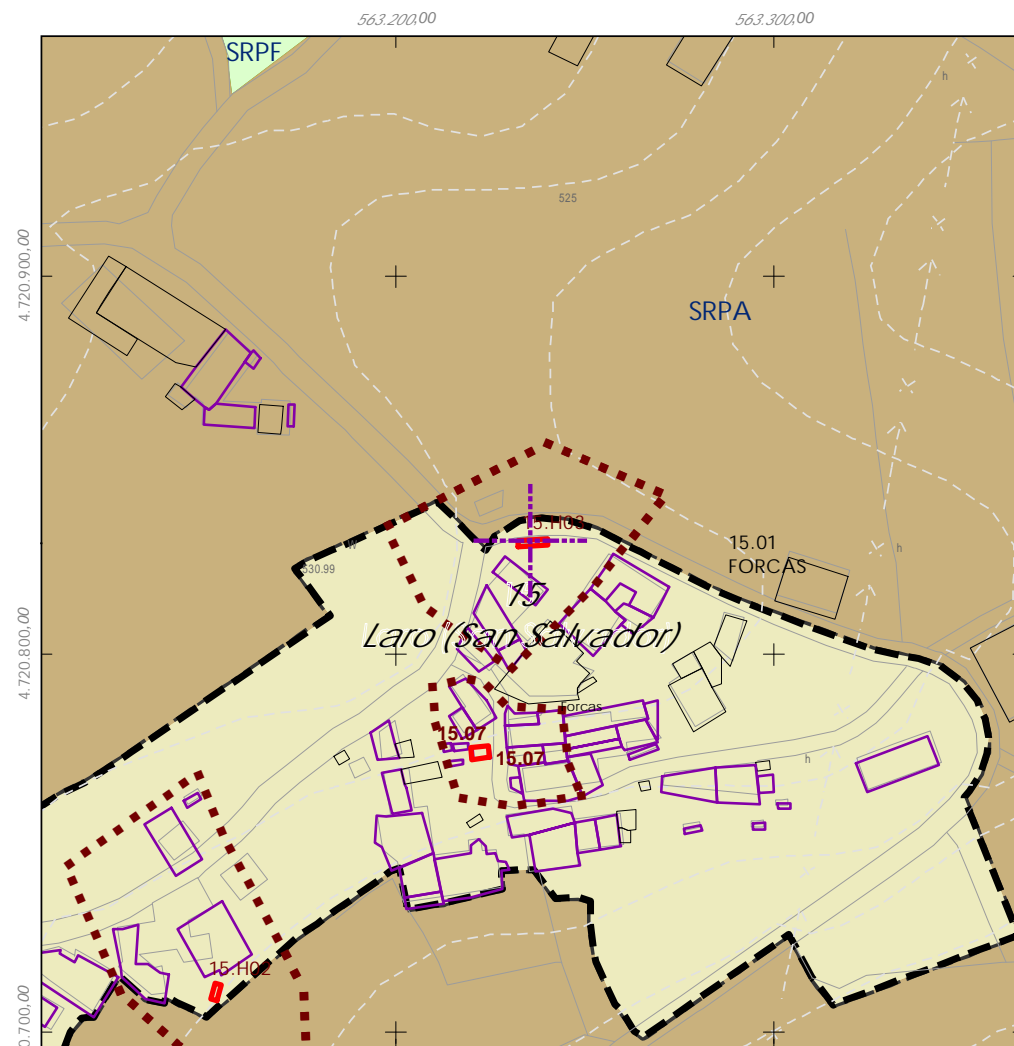
Código do elemento: 15.H03

Página 266 de 514

Denominación: Hórreo
Localización: Forcas
Parroquia: Laro (San Salvador)

Coordenadas UTM:
UTM X: 563236 / UTM Y: 4720830
Sistema de coordenadas:
Proyección: (U.T.M.) European Datum 1950, Zona 29N
Unidades: metros

Descrición do ben:
Hórreo con cuberta de tella a dúas augas rematada nos extremos mediante cruz e pináculo de base cadrada. Costais formados por faixas, doelas e vigas de madeira sobre cepas de pedra.



- Delimitación PARROQUIAL
- Abades (Santa María)
 - Ansemil (San Pedro)
 - Breixa (Santiago)
 - Carboeiro (Santa María)
 - Cervaña (San Salvador)
 - Chapa (San Cibrao)
 - Cira (Santa Baia)
 - Cortegada (Santa María)
 - Dornelas (San Martiño)
 - Escuadro (San Salvador)
 - Fiestras (San Martiño)
 - Graba (San Miguel)
 - Lamela (San Miguel)
 - Laro (San Salvador)
 - Manduas (San Tirso)
 - Margaride (San Fiz)
 - Martixe (San Cristovo)
 - Moalde (San Mamede)
 - Negreiros (San Martiño)
 - O Castro (San Mamede)
 - Oleiros (San Miguel)
 - Parada (Santo Tomé)
 - Pazos (San Martiño)
 - Piñeiro (San Xiao)
 - Ponte (San Miguel)
 - Refoxos (San Paio)
 - Rellas (San Martiño)
 - Saldres (San Xoán)
 - Siador (San Miguel)
 - Silleda (Santa Baia)
 - Taboada (Santiago)
 - Vilar (San Martiño)
 - Xestoso (Santa María)

- E 1:5.000
- 0 12,5 25 50 Metros
- CLASIFICACIÓN DO SOLO**
- Delimitación de Solo Urbano
 - SRPAU
 - SNR
 - SRPPC
 - SRPPX
 - SRPI
 - SRPEN
 - SUD
 - SRPA
 - SRPO
 - SRPF
- PATRIMONIO CULTURAL**
- Patrimonio Cultural
 - Contorno de protección
 - BIC
 - CPX - Contorno de protección de Xacemento
 - *** Camiño Real
 - Camiño de Santiago
 - Patrimonio Arqueolóxico (ZPI)
 - Patrimonio Arqueolóxico (ZPI)
 - API - Área de Protección Integral





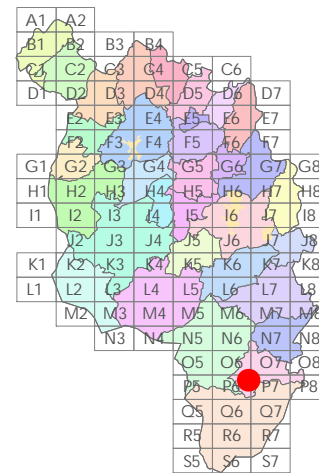
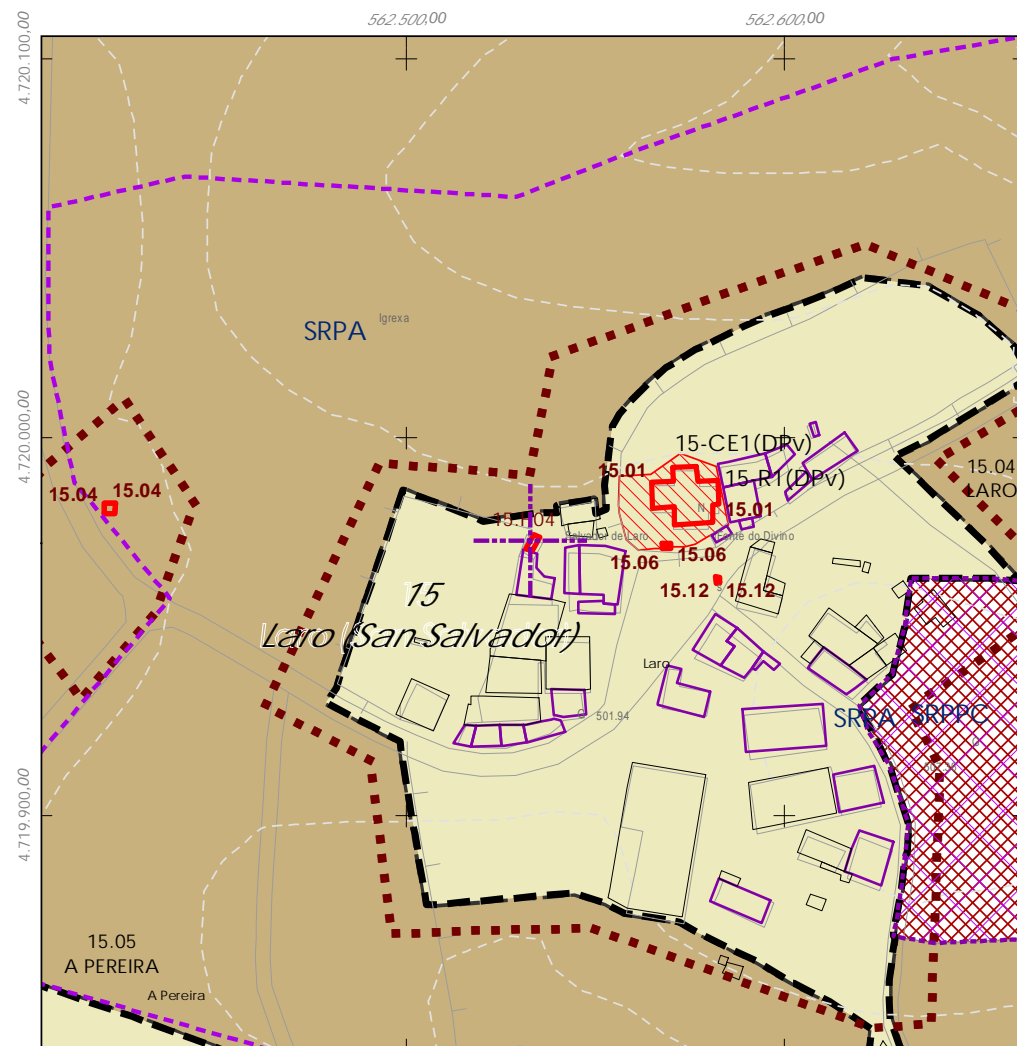
Código do elemento: 15.H04

Página 267 de 514

Denominación: Hórreo
Localización: Laro
Parroquia: Laro (San Salvador)

Coordenadas UTM:
UTM X: 562533 / UTM Y: 4719970
Sistema de coordenadas:
Protección: (U.T.M.) European Datum 1950 Zona 29W
Unidades: metros

Descrición do ben:
Hórreo con cuberta de tella a dúas augas rematada nos extremos mediante cruz e pináculo de base cadrada. Costais formados por faixas, doelas e vigas de madeira sobre cepas de pedra pechadas por un dos costais.



- Delimitación PARROQUIAL
- Abades (Santa María)
 - Ansemil (San Pedro)
 - Breixa (Santiago)
 - Carboeiro (Santa María)
 - Cervaña (San Salvador)
 - Chapa (San Cibrao)
 - Cira (Santa Baia)
 - Cortegada (Santa María)
 - Dornelas (San Martiño)
 - Escuadro (San Salvador)
 - Fiestras (San Martiño)
 - Graba (San Miguel)
 - Lamela (San Miguel)
 - Laro (San Salvador)
 - Manduas (San Tirso)
 - Margaride (San Fiz)
 - Martixe (San Cristovo)
 - Moalde (San Mamede)
 - Negreiros (San Martiño)
 - O Castro (San Mamede)
 - Oleiros (San Miguel)
 - Parada (Santo Tomé)
 - Pazos (San Martiño)
 - Piñeiro (San Xiao)
 - Ponte (San Miguel)
 - Refoxos (San Paio)
 - Rellas (San Martiño)
 - Saldres (San Xoán)
 - Siador (San Miguel)
 - Silleda (Santa Baia)
 - Taboada (Santiago)
 - Vilar (San Martiño)
 - Xestoso (Santa María)



CLASIFICACIÓN DO SOLO

- Delimitación de Solo Urbano
- SRPAU
- SNR
- SRPPC
- SRPI
- SUD
- SRPO
- SRPPX
- SRPEN
- SRPA
- SPRF

PATRIMONIO CULTURAL

- Patrimonio Cultural
- Contorno de protección
- BIC
- CPX - Contorno de protección de Xacemento
- *** Camiño Real
- Camiño de Santiago
- Patrimonio Arqueolóxico (ZPI)
- Patrimonio Arqueolóxico (ZPI)
- API - Área de Protección Integral





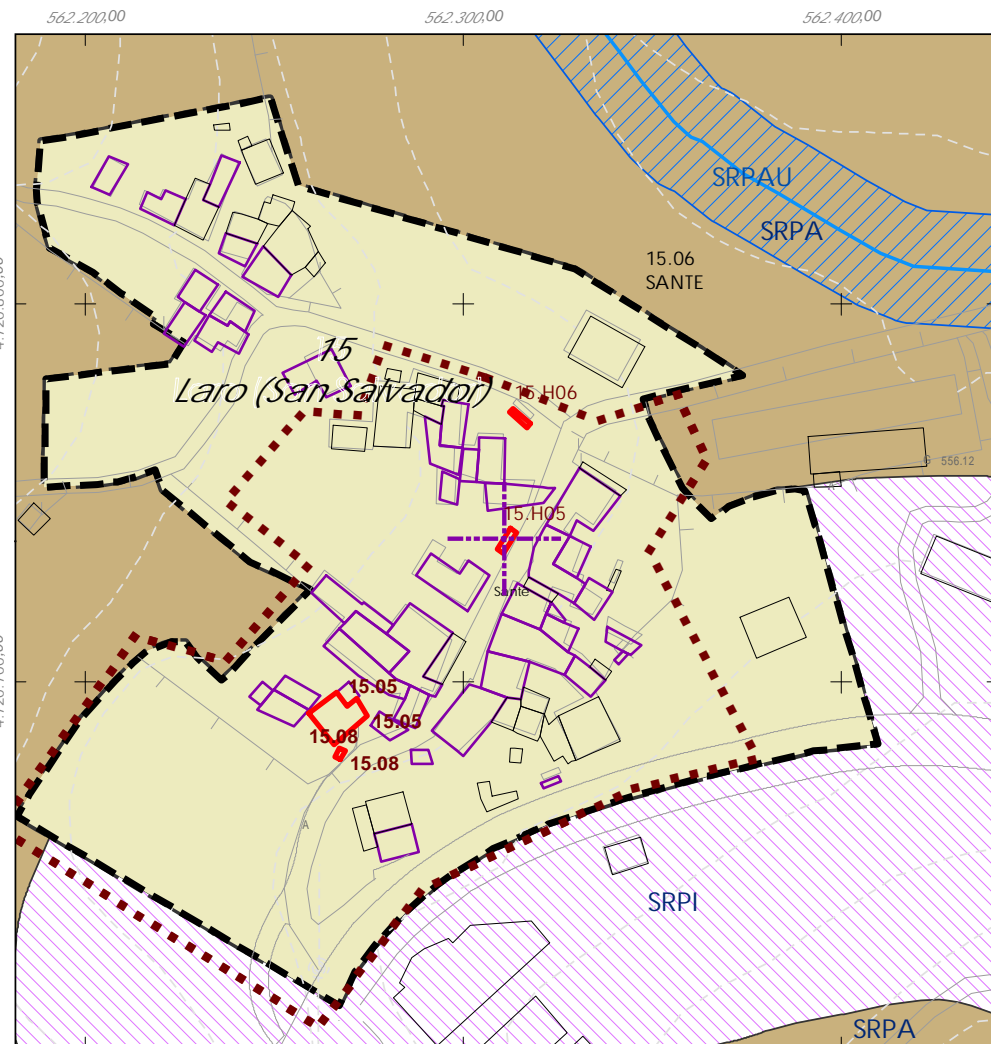
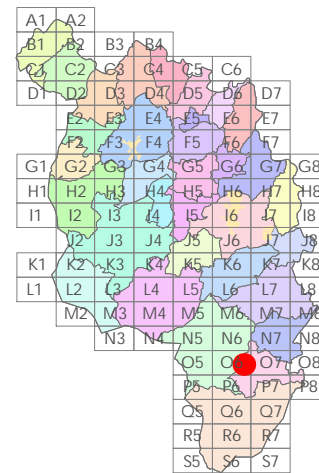
Código do elemento: 15.H05

Página 268 de 514

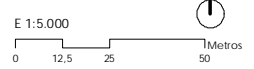
Denominación: Hórreo
Localización: Sante
Parroquia: Laro (San Salvador)

Coordenadas UTM:
UTM X: 562311 / UTM Y: 4720740
Sistema de coordenadas:
Protección: (U.T.M.) European Datum 1950 Zona 29N
Unidades: metros

Descrición do ben:
Hórreo con cuberta de tella a dúas augas rematada nos extremos mediante cruz e pináculo de base cadrada. Costais formados por faixas, doelas e vigas de madeira sobre cepas de pedra.



- Delimitación PARROQUIAL
- Abades (Santa María)
 - Ansemil (San Pedro)
 - Breixa (Santiago)
 - Carboeiro (Santa María)
 - Cervaña (San Salvador)
 - Chapa (San Cibrao)
 - Cira (Santa Baia)
 - Cortegada (Santa María)
 - Dornelas (San Martiño)
 - Escuadro (San Salvador)
 - Fiestras (San Martiño)
 - Graba (San Miguel)
 - Lamela (San Miguel)
 - Laro (San Salvador)
 - Manduas (San Tirso)
 - Margaride (San Fiz)
 - Martixe (San Cristovo)
 - Moalde (San Mamede)
 - Negreiros (San Martiño)
 - O Castro (San Mamede)
 - Oleiros (San Miguel)
 - Parada (Santo Tomé)
 - Pazos (San Martiño)
 - Piñeiro (San Xiao)
 - Ponte (San Miguel)
 - Refoxos (San Paio)
 - Rellas (San Martiño)
 - Saldres (San Xoán)
 - Siador (San Miguel)
 - Silleda (Santa Baia)
 - Taboada (Santiago)
 - Vilar (San Martiño)
 - Xestoso (Santa María)



CLASIFICACIÓN DO SOLO

- Delimitación de Solo Urbano
- SRPAU
 - SNR
 - SRPI
 - SUD
 - SRPO
 - SRPPC
 - SRPPX
 - SRPEN
 - SRPA
 - SPRF

PATRIMONIO CULTURAL

- Patrimonio Cultural
- Contorno de protección
- BIC
- CPX - Contorno de protección de Xacemento
- *** Camiño Real
- Camiño de Santiago
- Patrimonio Arqueolóxico (ZPI)
- Patrimonio Arqueolóxico (ZPI)
- API - Área de Protección Integral





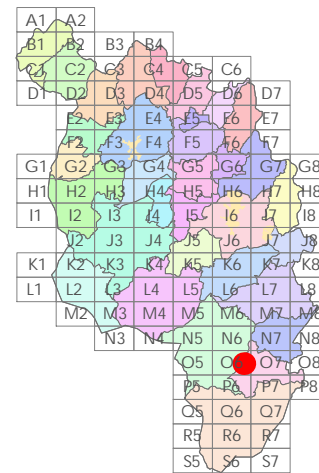
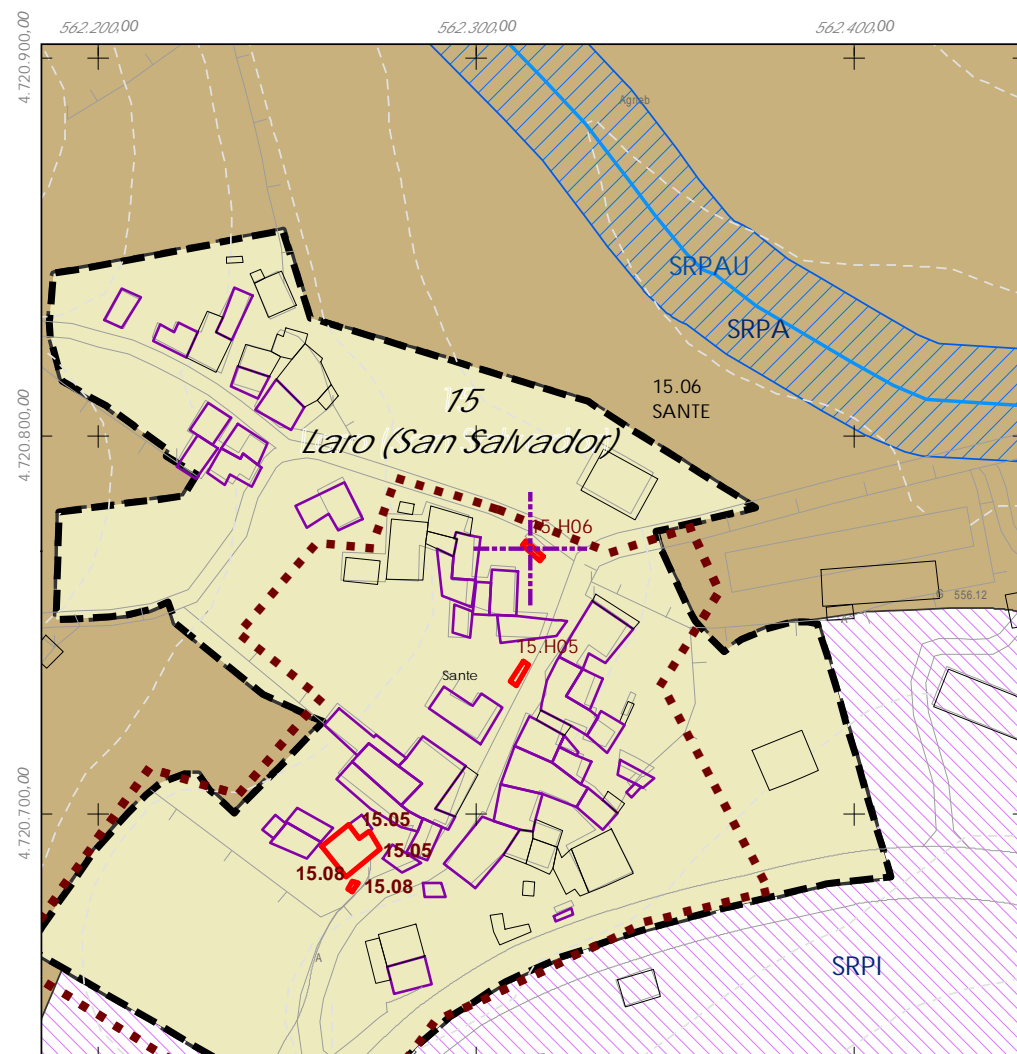
Código do elemento: 15.H06

Página 269 de 514

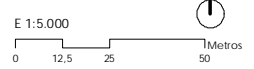
Denominación: Hórreo
Localización: Sante
Parroquia: Laro (San Salvador)

Coordenadas UTM:
UTM X: 562315 / UTM Y: 4720770
Sistema de coordenadas:
Protección: (U.T.M.) European Datum 1950, Zona 29N
Unidades: metros

Descrición do ben:
Hórreo con cuberta de tella a dúas augas rematada nos extremos mediante cruz e pináculo de base cadrada. Costais formados por faixas, doelas e vigas de madeira sobre cepas de pedra.



- Delimitación PARROQUIAL
- Abades (Santa María)
 - Ansemil (San Pedro)
 - Breixa (Santiago)
 - Carboeiro (Santa María)
 - Cervaña (San Salvador)
 - Chapa (San Cibrao)
 - Cira (Santa Baia)
 - Cortegada (Santa María)
 - Dornelas (San Martiño)
 - Escuadro (San Salvador)
 - Fiestras (San Martiño)
 - Graba (San Miguel)
 - Lamela (San Miguel)
 - Laro (San Salvador)
 - Manduas (San Tirso)
 - Margaride (San Fiz)
 - Martixe (San Cristovo)
 - Moalde (San Mamede)
 - Negreiros (San Martiño)
 - O Castro (San Mamede)
 - Oleiros (San Miguel)
 - Parada (Santo Tomé)
 - Pazos (San Martiño)
 - Piñeiro (San Xiao)
 - Ponte (San Miguel)
 - Refoxos (San Paio)
 - Rellas (San Martiño)
 - Saldres (San Xoán)
 - Siador (San Miguel)
 - Silleda (Santa Baia)
 - Taboada (Santiago)
 - Vilar (San Martiño)
 - Xestoso (Santa María)



CLASIFICACIÓN DO SOLO

- Delimitación de Solo Urbano
- SRPAU
- SNR
- SRPI
- SUD
- SRPO
- SRPPC
- SRPPX
- SRPEN
- SRPA
- SPRF

PATRIMONIO CULTURAL

- Patrimonio Cultural
- Contorno de protección
- BIC
- CPX - Contorno de protección de Xacemento
- *** Camiño Real
- Camiño de Santiago
- Patrimonio Arqueolóxico (ZPI)
- Patrimonio Arqueolóxico (ZPI)
- API - Área de Protección Integral





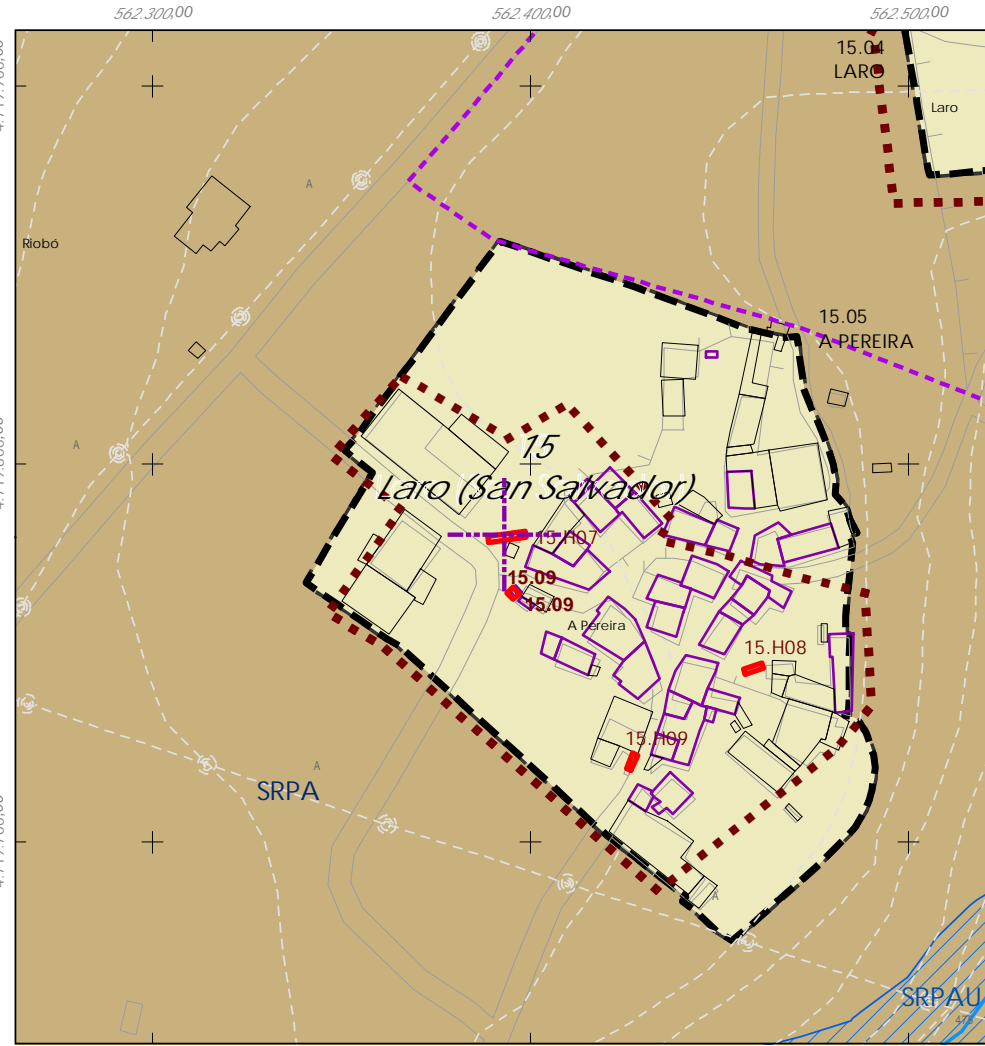
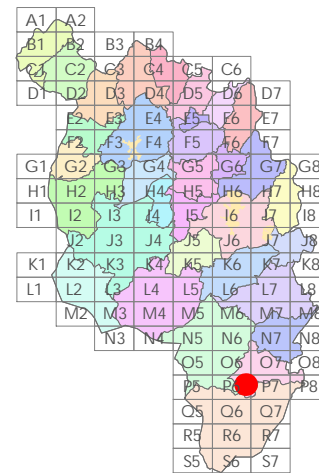
Código do elemento: **15.H07**

Página 270 de 514

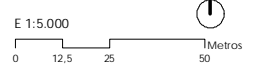
Denominación: Hórreo
Localización: A Pereira
Parroquia: Laro (San Salvador)

Coordenadas UTM:
UTM X: 562394 / UTM Y: 4719780
Sistema de coordenadas:
Proxección: (U.T.M.) European Datum 1950.Zona 29W
Unidades: metros

Descrición do ben:
Hórreo con cuberta de tella a dúas augas. Costais formados por doelas de pedra e cerramento de ladrillo sobre cepas de pedra.



- Delimitación PARROQUIAL
- Martixe (San Cristovo)
 - Moalde (San Mamede)
 - Abades (Santa María)
 - Negreiros (San Martiño)
 - Ansemil (San Pedro)
 - O Castro (San Mamede)
 - Breixa (Santiago)
 - Oleiros (San Miguel)
 - Carboeiro (Santa María)
 - Parada (Santo Tomé)
 - Cervaña (San Salvador)
 - Pazos (San Martiño)
 - Chapa (San Cibrao)
 - Piñeiro (San Xiao)
 - Cira (Santa Baia)
 - Ponte (San Miguel)
 - Cortegada (Santa María)
 - Refoxos (San Paio)
 - Dornelas (San Martiño)
 - Rellas (San Martiño)
 - Escuadro (San Salvador)
 - Saldres (San Xoán)
 - Fiestras (San Martiño)
 - Siador (San Miguel)
 - Graba (San Miguel)
 - Silleda (Santa Baia)
 - Lamela (San Miguel)
 - Taboada (Santiago)
 - Laro (San Salvador)
 - Vilar (San Martiño)
 - Manduas (San Tirso)
 - Xestoso (Santa María)
 - Margaride (San Fiz)



- CLASIFICACIÓN DO SOLO
- Delimitación de Solo Urbano
 - SRPAU
 - SNR
 - SRPPC
 - SNR
 - SRPPX
 - SRPI
 - SRPEN
 - SUD
 - SRPA
 - SRPO
 - SPRF

- PATRIMONIO CULTURAL
- Patrimonio Cultural
 - Contorno de protección
 - BIC
 - CPX - Contorno de protección de Xacemento
 - Camiño Real
 - Camiño de Santiago
 - Patrimonio Arqueolóxico (ZPI)
 - Patrimonio Arqueolóxico (ZPI)
 - API - Área de Protección Integral





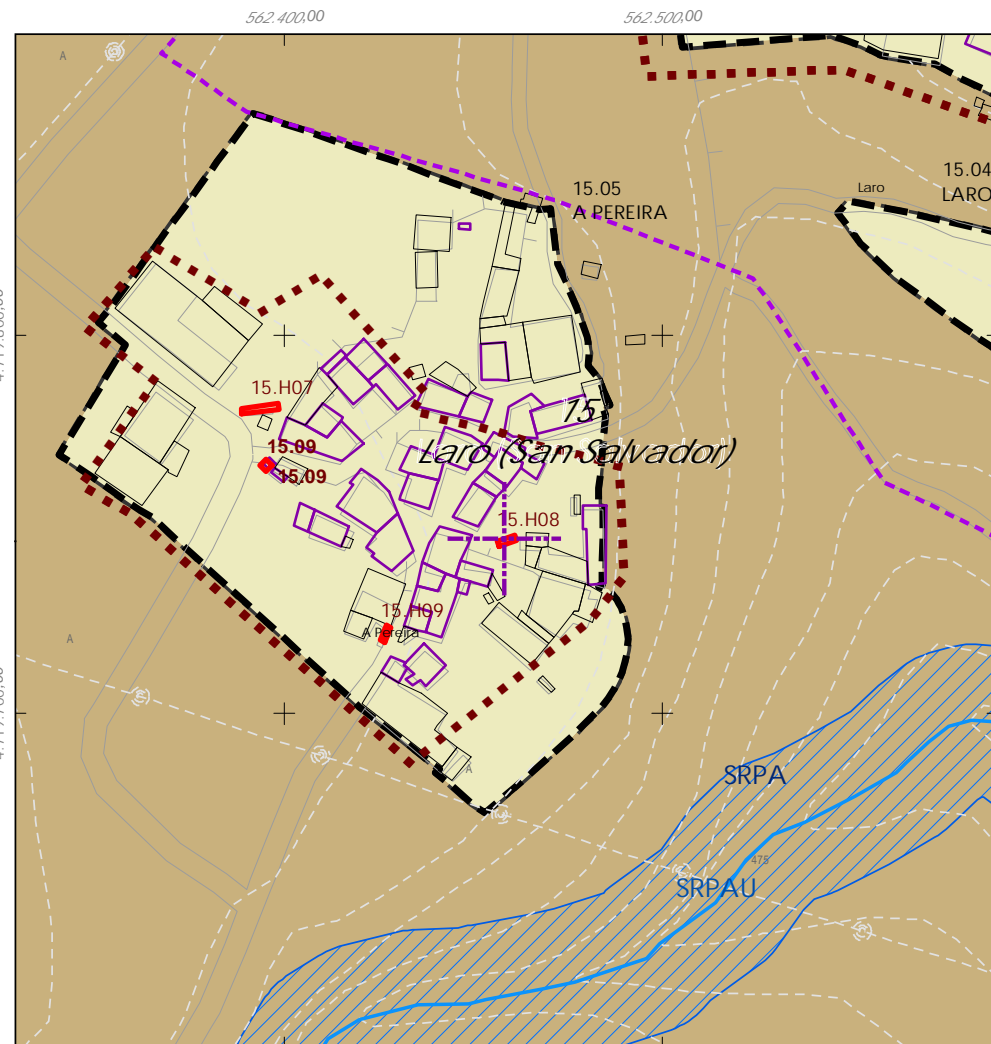
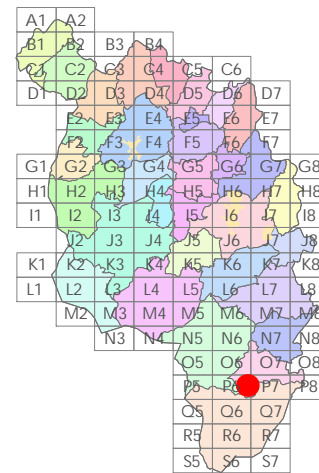
Código do elemento: 15.H08

Página 271 de 514

Denominación: Hórreo
Localización: A Pereira
Parroquia: Laro (San Salvador)

Coordenadas UTM:
UTM X: 562459 / UTM Y: 4719750
Sistema de coordenadas:
Protección: (U.T.M.) European Datum 1950 Zona 29W
Unidades: metros

Descrición do ben:
Hórreo con cuberta de tella a dúas augas. Costais formados por faixas, doelas e vigas de madeira sobre cepas de pedra.



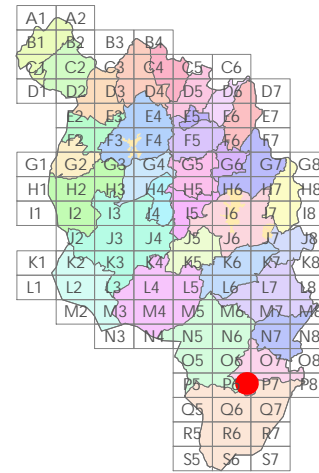
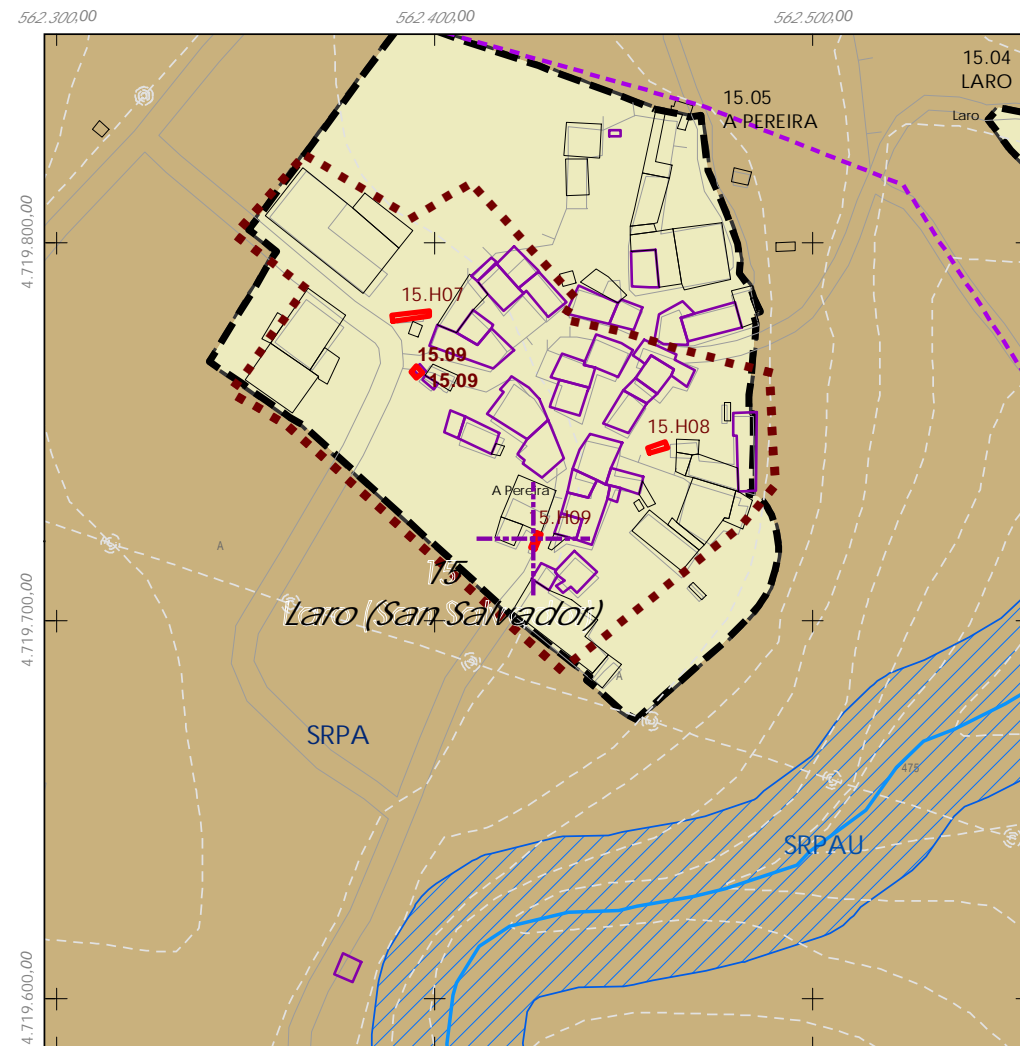
- Delimitación PARROQUIAL
- Abades (Santa María)
 - Ansemil (San Pedro)
 - Breixa (Santiago)
 - Carboeiro (Santa María)
 - Cervaña (San Salvador)
 - Chapa (San Cibrao)
 - Cira (Santa Baia)
 - Cortegada (Santa María)
 - Dornelas (San Martiño)
 - Escuadro (San Salvador)
 - Fiestras (San Martiño)
 - Graba (San Miguel)
 - Lamela (San Miguel)
 - Laro (San Salvador)
 - Manduas (San Tirso)
 - Margaride (San Fiz)
 - Martixe (San Cristovo)
 - Moalde (San Mamede)
 - Negreiros (San Martiño)
 - O Castro (San Mamede)
 - Oleiros (San Miguel)
 - Parada (Santo Tomé)
 - Pazos (San Martiño)
 - Piñeiro (San Xiao)
 - Ponte (San Miguel)
 - Refoxos (San Paio)
 - Rellas (San Martiño)
 - Saldres (San Xoán)
 - Siador (San Miguel)
 - Silleda (Santa Baia)
 - Taboada (Santiago)
 - Vilar (San Martiño)
 - Xestoso (Santa María)



- CLASIFICACIÓN DO SOLO
- Delimitación de Solo Urbano
 - SRPAU
 - SNR
 - SRPPC
 - SRPI
 - SUD
 - SRPO
 - SRPPX
 - SRPEN
 - SRPA
 - SPRF

- PATRIMONIO CULTURAL
- Patrimonio Cultural
 - Contorno de protección
 - BIC
 - CPX - Contorno de protección de Xacemento
 - *** Camiño Real
 - Camiño de Santiago
 - Patrimonio Arqueolóxico (ZPI)
 - Patrimonio Arqueolóxico (ZPI)
 - API - Área de Protección Integral





Código do elemento: 15.H09

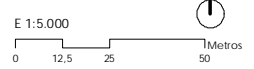
Página 272 de 514

Denominación: Hórreo
Localización: A Pereira
Parroquia: Laro (San Salvador)

Coordenadas UTM:
UTM X: 562427 / UTM Y: 4719720
Sistema de coordenadas:
Proxección: (U.T.M.) European Datum 1950, Zona 29W
Unidades: metros

Descrición do ben:
Hórreo con cuberta de tella a dúas augas rematada nos extremos mediante cruz e pináculo de base cadrada. Costais formados por faixas, doelas e vigas de madeira sobre cepas de pedra.

- Delimitación PARROQUIAL
- Abades (Santa María)
 - Ansemil (San Pedro)
 - Breixa (Santiago)
 - Carboeiro (Santa María)
 - Cervaña (San Salvador)
 - Chapa (San Cibrao)
 - Cira (Santa Baia)
 - Cortegada (Santa María)
 - Dornelas (San Martiño)
 - Escuadro (San Salvador)
 - Fiestras (San Martiño)
 - Graba (San Miguel)
 - Lamela (San Miguel)
 - Laro (San Salvador)
 - Manduas (San Tirso)
 - Margaride (San Fiz)
 - Martixe (San Cristovo)
 - Moalde (San Mamede)
 - Negreiros (San Martiño)
 - O Castro (San Mamede)
 - Oleiros (San Miguel)
 - Parada (Santo Tomé)
 - Pazos (San Martiño)
 - Piñeiro (San Xiao)
 - Ponte (San Miguel)
 - Refoxos (San Paio)
 - Rellas (San Martiño)
 - Saldres (San Xoán)
 - Siador (San Miguel)
 - Silleda (Santa Baia)
 - Taboada (Santiago)
 - Vilar (San Martiño)
 - Xestoso (Santa María)



CLASIFICACIÓN DO SOLO

- Delimitación de Solo Urbano
- SRPAU
- SNR
- SRPPC
- SNR
- SRPPX
- SRPI
- SRPEN
- SUD
- SRPA
- SRPO
- SPRF

PATRIMONIO CULTURAL

- Patrimonio Cultural
- Contorno de protección
- BIC
- CPX - Contorno de protección de Xacemento
- Camino Real
- Camino de Santiago
- Patrimonio Arqueolóxico (ZPI)
- Patrimonio Arqueolóxico (ZPI)
- API - Área de Protección Integral





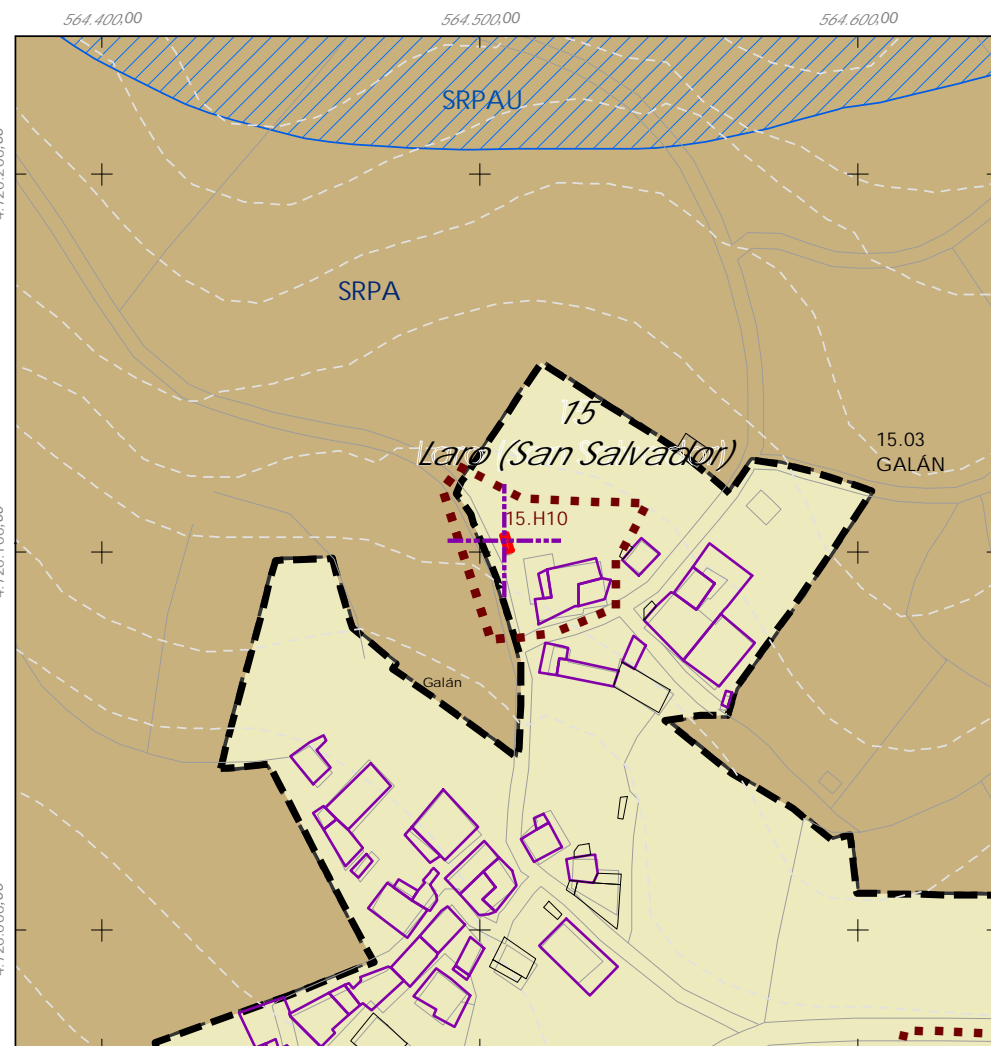
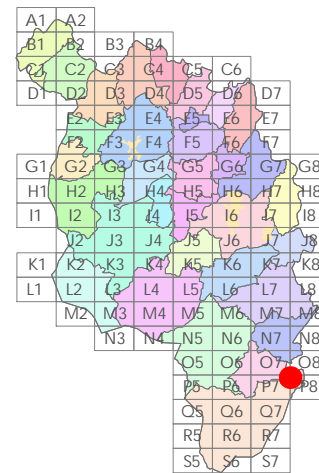
Código do elemento: 15.H10

Página 273 de 514

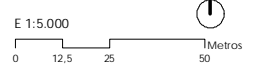
Denominación: Hórreo
Localización: Galán
Parroquia: Laro (San Salvador)

Coordenadas UTM:
UTM X: 564507 / UTM Y: 4720100
Sistema de coordenadas:
Protección: (U.T.M.) European Datum 1950, Zona 29W
Unidades: metros

Descrición do ben:
Hórreo con cuberta de tella a dúas augas rematada nos extremos mediante cruz e pináculo de base cadrada. Costais formados por faixas, doelas e vigas de madeira sobre cepas de pedra.



- Delimitación PARROQUIAL
- Abades (Santa María)
 - Ansemil (San Pedro)
 - Breixa (Santiago)
 - Carboeiro (Santa María)
 - Cervaña (San Salvador)
 - Chapa (San Cibrao)
 - Cira (Santa Baia)
 - Cortegada (Santa María)
 - Dornelas (San Martiño)
 - Escuadro (San Salvador)
 - Fiestras (San Martiño)
 - Graba (San Miguel)
 - Lamela (San Miguel)
 - Laro (San Salvador)
 - Manduas (San Tirso)
 - Margaride (San Fiz)
 - Martixe (San Cristovo)
 - Moalde (San Mamede)
 - Negreiros (San Martiño)
 - O Castro (San Mamede)
 - Oleiros (San Miguel)
 - Parada (Santo Tomé)
 - Pazos (San Martiño)
 - Piñeiro (San Xiao)
 - Ponte (San Miguel)
 - Refoxos (San Paio)
 - Rellas (San Martiño)
 - Saldres (San Xoán)
 - Siador (San Miguel)
 - Silleda (Santa Baia)
 - Taboada (Santiago)
 - Vilar (San Martiño)
 - Xestoso (Santa María)



CLASIFICACIÓN DO SOLO

- Delimitación de Solo Urbano
- SRPAU
- SNR
- SRPPC
- SRPI
- SUD
- SRPO
- SRPPX
- SRPEN
- SRPA
- SPRF

PATRIMONIO CULTURAL

- Patrimonio Cultural
- Contorno de protección
- BIC
- CPX - Contorno de protección de Xacemento
- *** Camiño Real
- Camiño de Santiago
- Patrimonio Arqueolóxico (ZPI)
- Patrimonio Arqueolóxico (ZPI)
- API - Área de Protección Integral





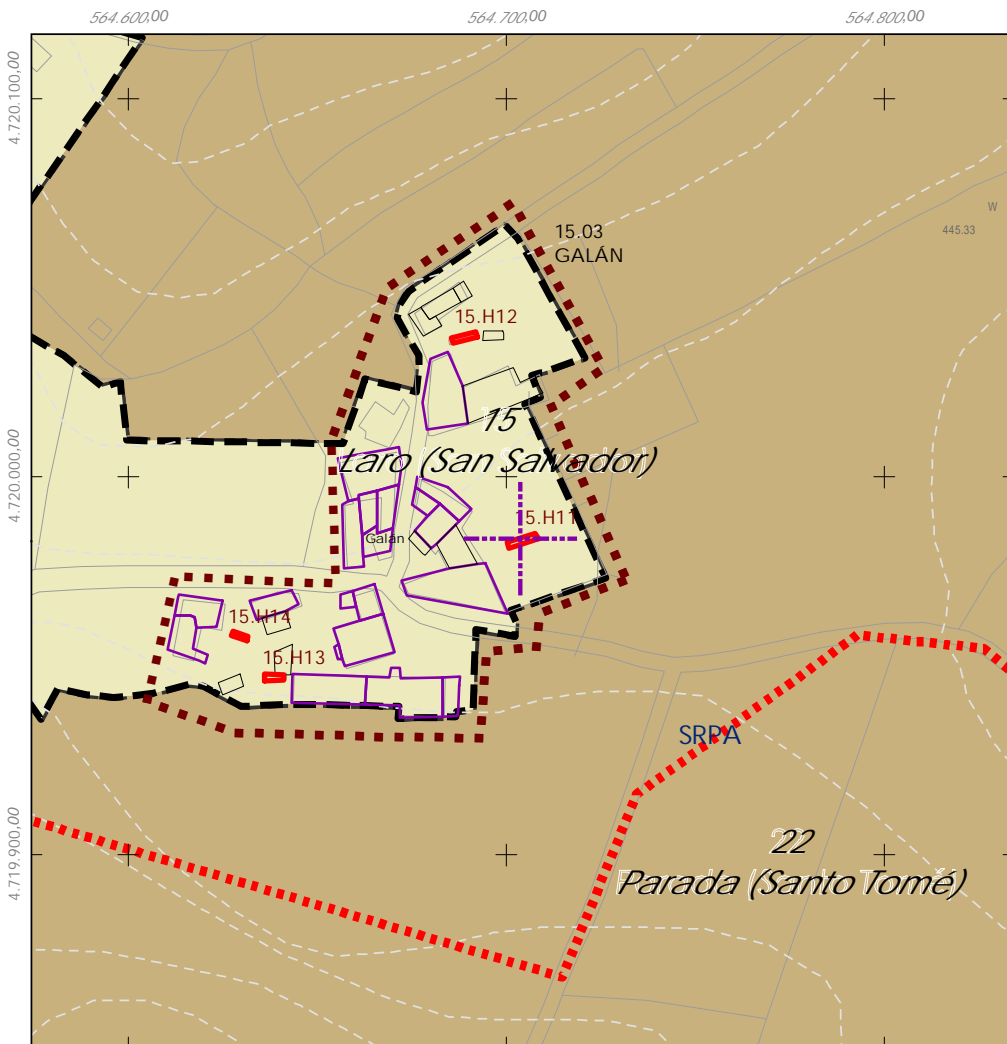
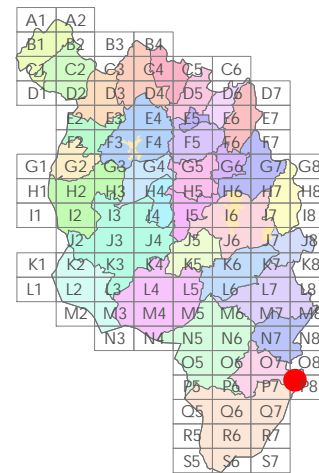
Código do elemento: 15.H11

Página 274 de 514

Denominación: Hórreo
Localización: Galán
Parroquia: Laro (San Salvador)

Coordenadas UTM:
UTM X: 564704 / UTM Y: 4719980
Sistema de coordenadas:
Protección: (U.T.M.) European Datum 1950.Zona 29W
Unidades: metros

Descrición do ben:
Hórreo con cuberta de tella a dúas augas rematada nos extremos mediante cruz e pináculo de base cadrada. Costais formados por faixas, doelas e vigas de madeira sobre cepas de pedra.



- Delimitación PARROQUIAL
- Abades (Santa María)
 - Ansemil (San Pedro)
 - Breixa (Santiago)
 - Carboeiro (Santa María)
 - Cervaña (San Salvador)
 - Chapa (San Cibrao)
 - Cira (Santa Baia)
 - Cortegada (Santa María)
 - Dornelas (San Martiño)
 - Escuadro (San Salvador)
 - Fiestras (San Martiño)
 - Graba (San Miguel)
 - Lamela (San Miguel)
 - Laro (San Salvador)
 - Manduas (San Tirso)
 - Margaride (San Fiz)
 - Martixe (San Cristovo)
 - Moalde (San Mamede)
 - Negreiros (San Martiño)
 - O Castro (San Mamede)
 - Oleiros (San Miguel)
 - Parada (Santo Tomé)
 - Pazos (San Martiño)
 - Piñeiro (San Xiao)
 - Ponte (San Miguel)
 - Refoxos (San Paio)
 - Rellas (San Martiño)
 - Saldres (San Xoán)
 - Siador (San Miguel)
 - Silleda (Santa Baia)
 - Taboada (Santiago)
 - Vilar (San Martiño)
 - Xestoso (Santa María)



CLASIFICACIÓN DO SOLO

- Delimitación de Solo Urbano
- SRPAU
 - SNR
 - SRPI
 - SUD
 - SRPO
 - SRPPC
 - SRPPX
 - SRPEN
 - SRPA
 - SPRF

PATRIMONIO CULTURAL

- Patrimonio Cultural
- Contorno de protección
- BIC
- CPX - Contorno de protección de Xacemento
- *** Camiño Real
- Camiño de Santiago
- Patrimonio Arqueolóxico (ZPI)
- Patrimonio Arqueolóxico (ZPI)
- API - Área de Protección Integral





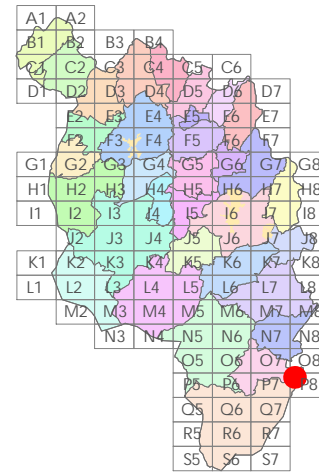
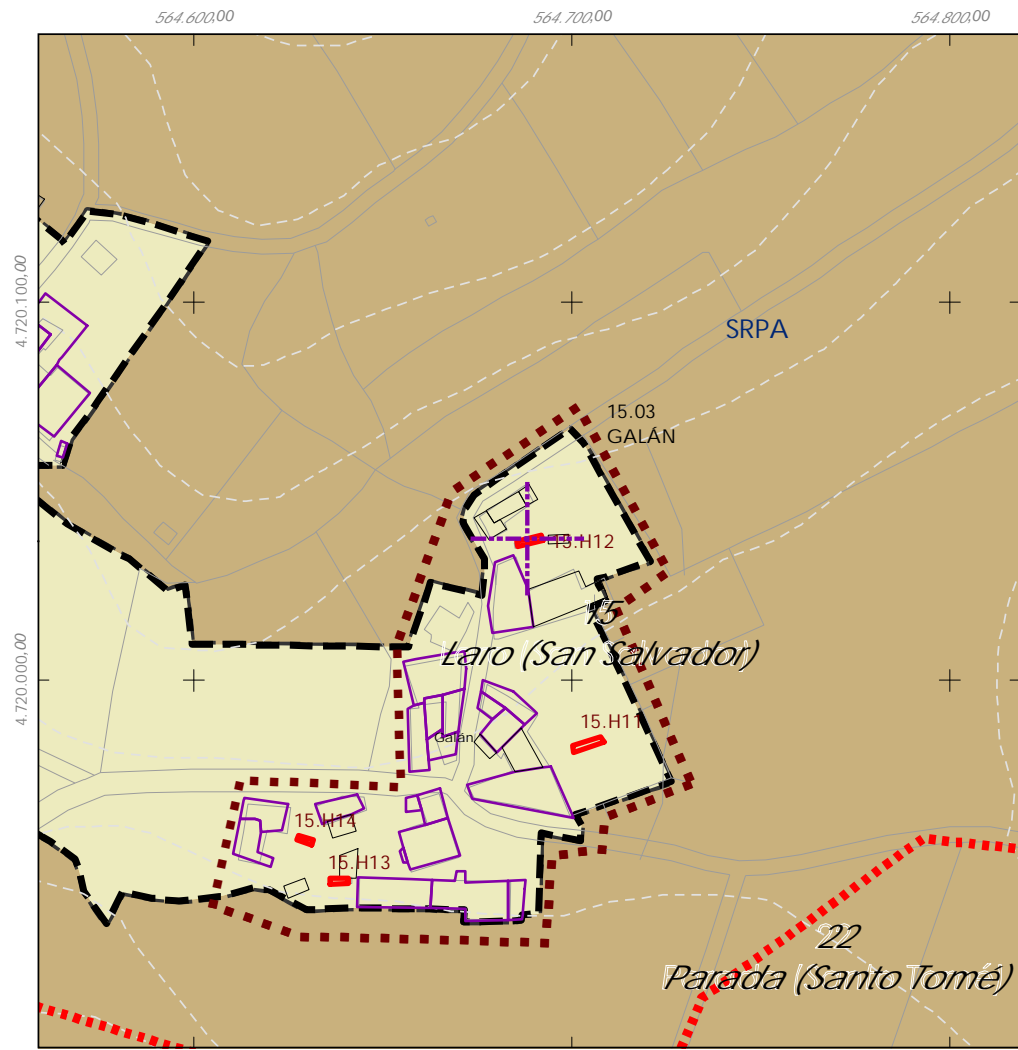
Código do elemento: **15.H12**

Página 275 de 514

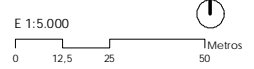
Denominación: Hórreo
Localización: Galán
Parroquia: Laro (San Salvador)

Coordenadas UTM:
UTM X: 564689 / UTM Y: 4720040
Sistema de coordenadas: Proyección: (U.T.M.) European Datum 1950 Zona 29W Unidades: metros

Descrición do ben:
Hórreo con cuberta de tella a dúas augas rematada nos extremos mediante cruz e pináculo de base cadrada. Costais formados por doelas de pedra e cerramento prefabricado sobre cepas de pedra.



- Delimitación PARROQUIAL
- Abades (Santa María)
 - Ansemil (San Pedro)
 - Breixa (Santiago)
 - Carboeiro (Santa María)
 - Cervaña (San Salvador)
 - Chapa (San Cibrao)
 - Cira (Santa Baia)
 - Cortegada (Santa María)
 - Dornelas (San Martiño)
 - Escuadro (San Salvador)
 - Fiestras (San Martiño)
 - Graba (San Miguel)
 - Lamela (San Miguel)
 - Laro (San Salvador)
 - Manduas (San Tirso)
 - Margaride (San Fiz)
 - Martixe (San Cristovo)
 - Moalde (San Mamede)
 - Negreiros (San Martiño)
 - O Castro (San Mamede)
 - Oleiros (San Miguel)
 - Parada (Santo Tomé)
 - Pazos (San Martiño)
 - Piñeiro (San Xiao)
 - Ponte (San Miguel)
 - Refoxos (San Paio)
 - Rellas (San Martiño)
 - Saldres (San Xoán)
 - Siador (San Miguel)
 - Silleda (Santa Baia)
 - Taboada (Santiago)
 - Vilar (San Martiño)
 - Xestoso (Santa María)



CLASIFICACIÓN DO SOLO

- Delimitación de Solo Urbano
- SRPAU
- SNR
- SRPPC
- SRPPX
- SRPI
- SRPEN
- SUD
- SRPA
- SRPO
- SPRF

PATRIMONIO CULTURAL

- Patrimonio Cultural
- Contorno de protección
- BIC
- CPX - Contorno de protección de Xacemento
- *** Camiño Real
- Camiño de Santiago
- Patrimonio Arqueolóxico (ZPI)
- Patrimonio Arqueolóxico (ZPI)
- API - Área de Protección Integral





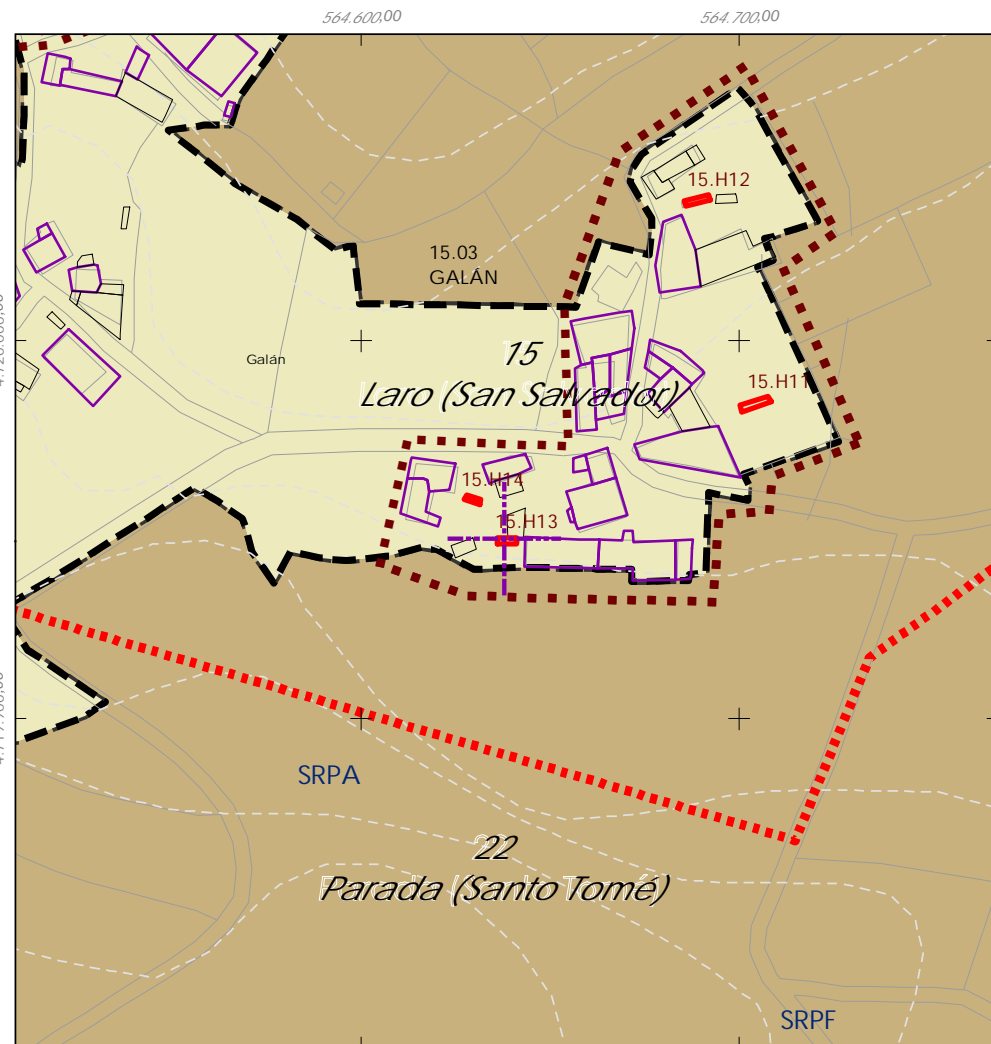
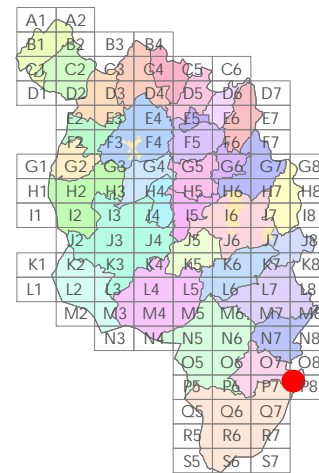
Código do elemento: **15.H13**

Página 276 de 514

Denominación: Hórreo
Localización: Galán
Parroquia: Laro (San Salvador)

Coordenadas UTM:
UTM X: 564638 / UTM Y: 4719950
Sistema de coordenadas:
Proxección: (U.T.M.) European Datum 1950, Zona 29W
Unidades: metros

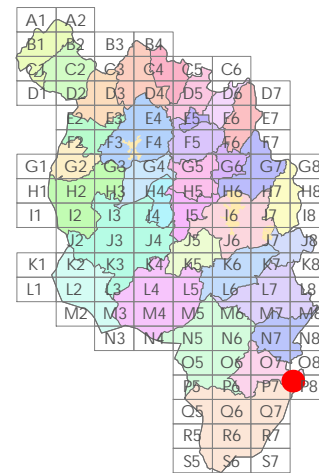
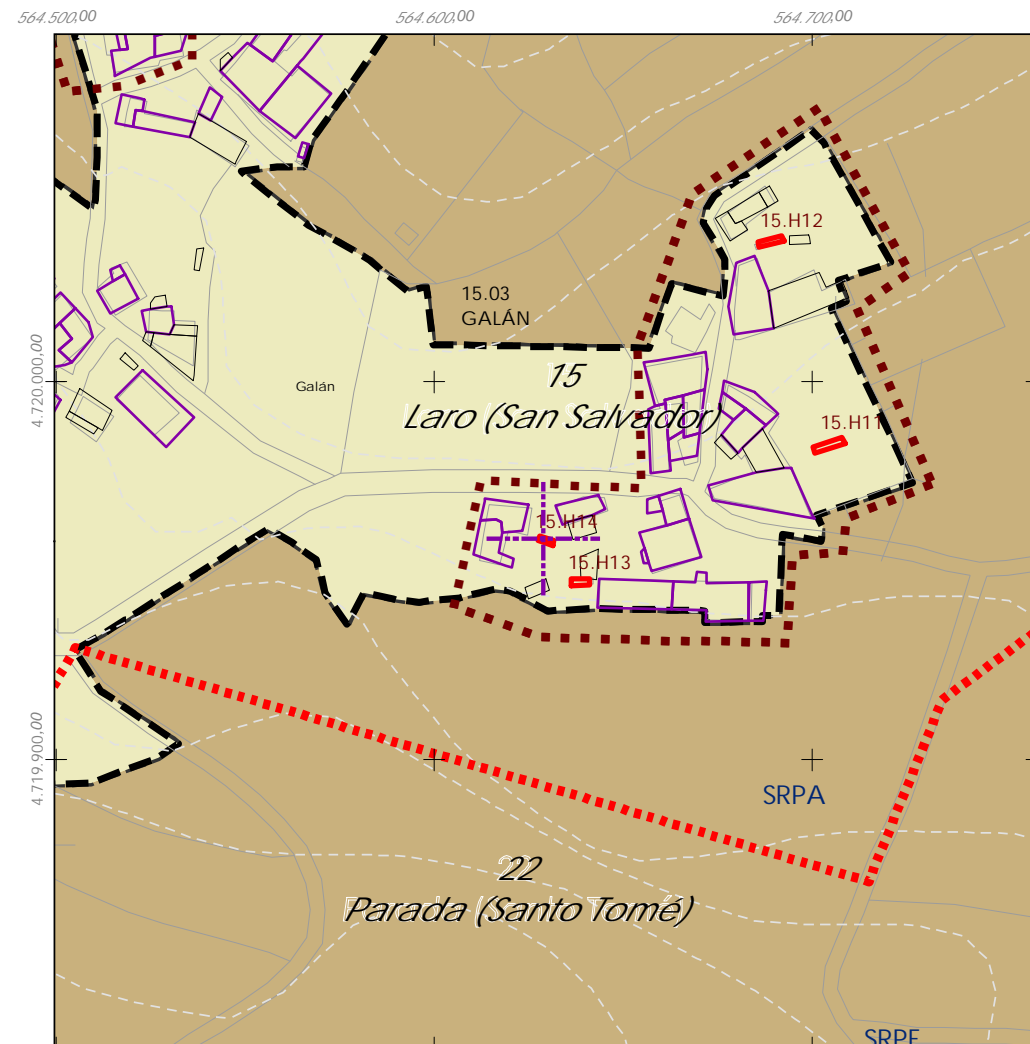
Descrición do ben:
Hórreo con cuberta de tella a dúas augas rematada nos extremos mediante cruz e pináculo de base cadrada. Costais formados por faixas, doelas e vigas de madeira sobre cepas de pedra.



- Delimitación PARROQUIAL
- Abades (Santa María)
 - Ansemil (San Pedro)
 - Breixa (Santiago)
 - Carboeiro (Santa María)
 - Cervaña (San Salvador)
 - Chapa (San Cibrao)
 - Cira (Santa Baia)
 - Cortegada (Santa María)
 - Dornelas (San Martiño)
 - Escuadro (San Salvador)
 - Fiestras (San Martiño)
 - Graba (San Miguel)
 - Lamela (San Miguel)
 - Laro (San Salvador)
 - Manduas (San Tirso)
 - Margaride (San Fiz)
 - Martixe (San Cristovo)
 - Moalde (San Mamede)
 - Negreiros (San Martiño)
 - O Castro (San Mamede)
 - Oleiros (San Miguel)
 - Parada (Santo Tomé)
 - Pazos (San Martiño)
 - Piñeiro (San Xiao)
 - Ponte (San Miguel)
 - Refoxos (San Paio)
 - Rellas (San Martiño)
 - Saldres (San Xoán)
 - Siador (San Miguel)
 - Silleda (Santa Baia)
 - Taboada (Santiago)
 - Vilar (San Martiño)
 - Xestoso (Santa María)

- E 1:5.000
- 0 12,5 25 50 Metros
- CLASIFICACIÓN DO SOLO**
- Delimitación de Solo Urbano
 - SRPAU
 - SNR
 - SRPPC
 - SRPPX
 - SRPI
 - SRPEN
 - SUD
 - SRPA
 - SRPO
 - SRPF
- PATRIMONIO CULTURAL**
- Patrimonio Cultural
 - Contorno de protección
 - BIC
 - CPX - Contorno de protección de Xacemento
 - *** Camiño Real
 - Camiño de Santiago
 - Patrimonio Arqueolóxico (ZPI)
 - Patrimonio Arqueolóxico (ZPI)
 - API - Área de Protección Integral





Código do elemento: **15.H14**

Denominación: Hórreo
Localización: Galán
Parroquia: Laro (San Salvador)

Coordenadas UTM:
UTM X: 564629 / UTM Y: 4719960
Sistema de coordenadas:
Proyección: (U.T.M.) European Datum 1950, Zona 29W
Unidades: metros

Descrición do ben:
Hórreo con cuberta de tella a dúas augas rematada nos extremos mediante cruz e pináculo de base cadrada. Costais formados por faixas, doelas e vigas de madeira sobre basamento opaco enfoscado.

- Delimitación PARROQUIAL
- Abades (Santa María)
 - Ansemil (San Pedro)
 - Breixa (Santiago)
 - Carboeiro (Santa María)
 - Cervaña (San Salvador)
 - Chapa (San Cibrao)
 - Cira (Santa Baia)
 - Cortegada (Santa María)
 - Dornelas (San Martiño)
 - Escuadro (San Salvador)
 - Fiestras (San Martiño)
 - Graba (San Miguel)
 - Lamela (San Miguel)
 - Laro (San Salvador)
 - Manduas (San Tirso)
 - Margaride (San Fiz)
 - Martixe (San Cristovo)
 - Moalde (San Mamede)
 - Negreiros (San Martiño)
 - O Castro (San Mamede)
 - Oleiros (San Miguel)
 - Parada (Santo Tomé)
 - Pazos (San Martiño)
 - Piñeiro (San Xiao)
 - Ponte (San Miguel)
 - Refoxos (San Paio)
 - Rellas (San Martiño)
 - Saidres (San Xoán)
 - Siador (San Miguel)
 - Silleda (Santa Baia)
 - Taboada (Santiago)
 - Vilar (San Martiño)
 - Xestoso (Santa María)

- E 1:5.000
- 0 12,5 25 50 Metros
- CLASIFICACIÓN DO SOLO**
- Delimitación de Solo Urbano
 - SRPAU
 - SNR
 - SRPPC
 - SRPI
 - SUD
 - SRPO
 - SRPPX
 - SRPEN
 - SRPA
 - SPRF
- PATRIMONIO CULTURAL**
- Patrimonio Cultural
 - Contorno de protección
 - BIC
 - CPX - Contorno de protección de Xacemento
 - *** Camiño Real
 - Camiño de Santiago
 - Patrimonio Arqueolóxico (ZPI)
 - Patrimonio Arqueolóxico (ZPI)
 - API - Área de Protección Integral





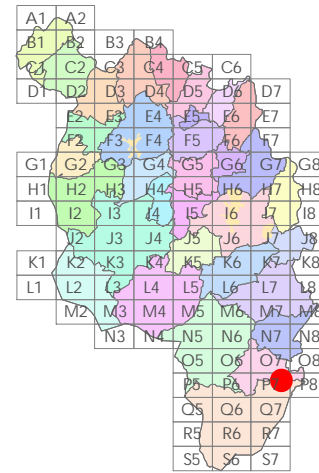
Código do elemento: **15.H15**

Página 278 de 514

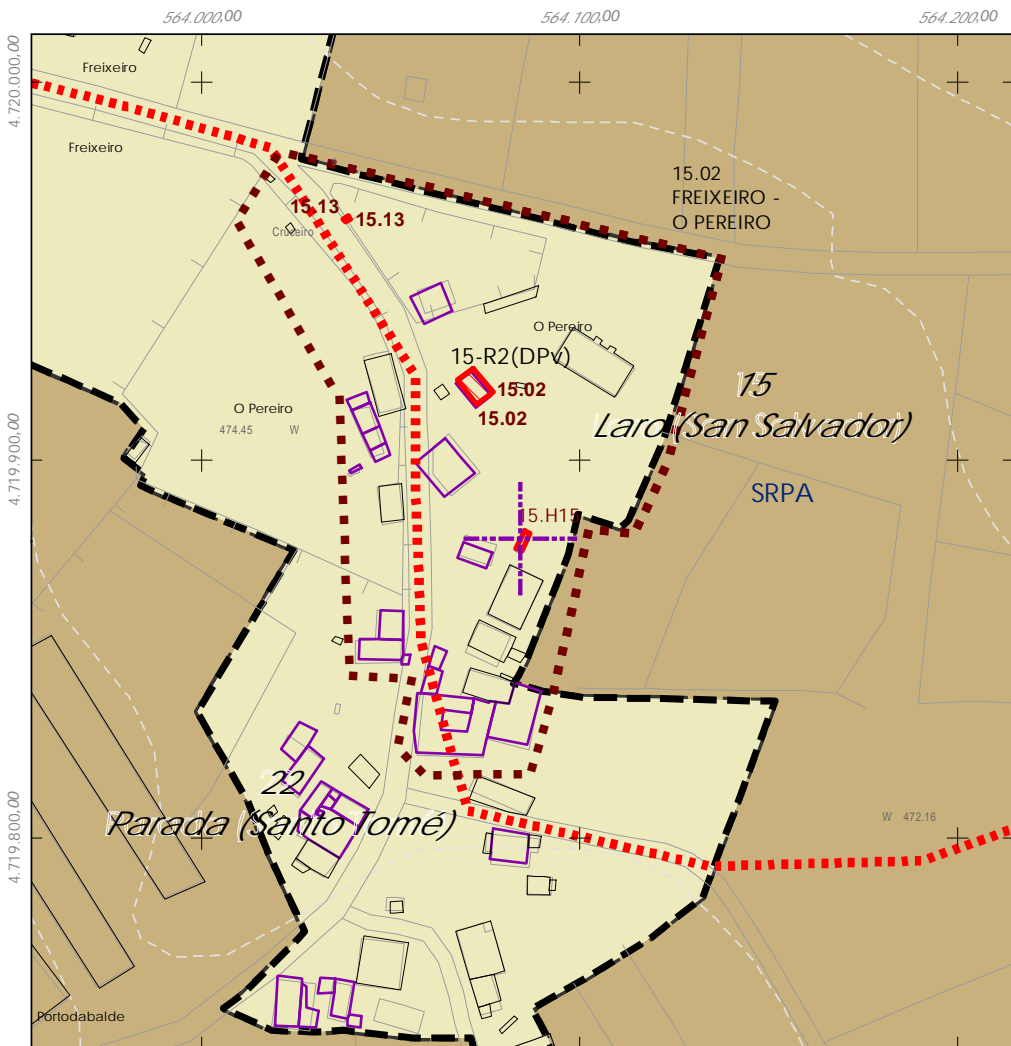
Denominación: Hórreo
Localización: Freixeiro - O Pereiro
Parroquia: Laro (San Salvador)

Coordenadas UTM:
UTM X: 564085 / UTM Y: 4719880
Sistema de coordenadas: Proyección: (U.T.M.) European Datum 1950, Zona 29W Unidades: metros

Descrición do ben:
Hórreo con cuberta de tella a dúas augas rematada nos extremos mediante cruz e pináculo de base cadrada. Costais formados por doelas de pedra e cerramento de ladrillo sobre cepas de pedra.



- Delimitación PARROQUIAL
- Abades (Santa María)
 - Ansemil (San Pedro)
 - Breixa (Santiago)
 - Carboeiro (Santa María)
 - Cervaña (San Salvador)
 - Chapa (San Cibrao)
 - Cira (Santa Baia)
 - Cortegada (Santa María)
 - Dornelas (San Martiño)
 - Escuadro (San Salvador)
 - Fiestras (San Martiño)
 - Graba (San Miguel)
 - Lamela (San Miguel)
 - Laro (San Salvador)
 - Manduas (San Tirso)
 - Margaride (San Fiz)
 - Martixe (San Cristovo)
 - Moalde (San Mamede)
 - Negreiros (San Martiño)
 - O Castro (San Mamede)
 - Oleiros (San Miguel)
 - Parada (Santo Tomé)
 - Pazos (San Martiño)
 - Piñeiro (San Xiaó)
 - Ponte (San Miguel)
 - Refoxos (San Paio)
 - Rellas (San Martiño)
 - Saldres (San Xoán)
 - Siador (San Miguel)
 - Silleda (Santa Baia)
 - Taboada (Santiago)
 - Vilar (San Martiño)
 - Xestoso (Santa María)



CLASIFICACIÓN DO SOLO

- Delimitación de Solo Urbano
- SRPAU
 - SNR
 - SRPI
 - SUD
 - SRPO
 - SRPPC
 - SRPPX
 - SRPEN
 - SRPA
 - SPRF

PATRIMONIO CULTURAL

- Patrimonio Cultural
- Contorno de protección
- BIC
- CPX - Contorno de protección de Xacemento
- *** Camiño Real
- Camiño de Santiago
- Patrimonio Arqueolóxico (ZPI)
- Patrimonio Arqueolóxico (ZPI)
- API - Área de Protección Integral





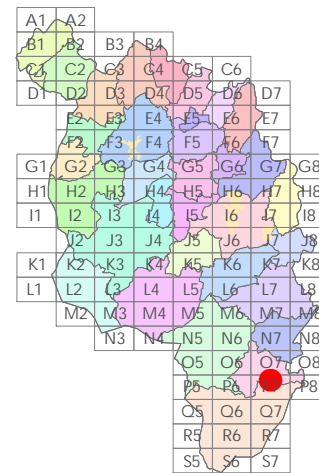
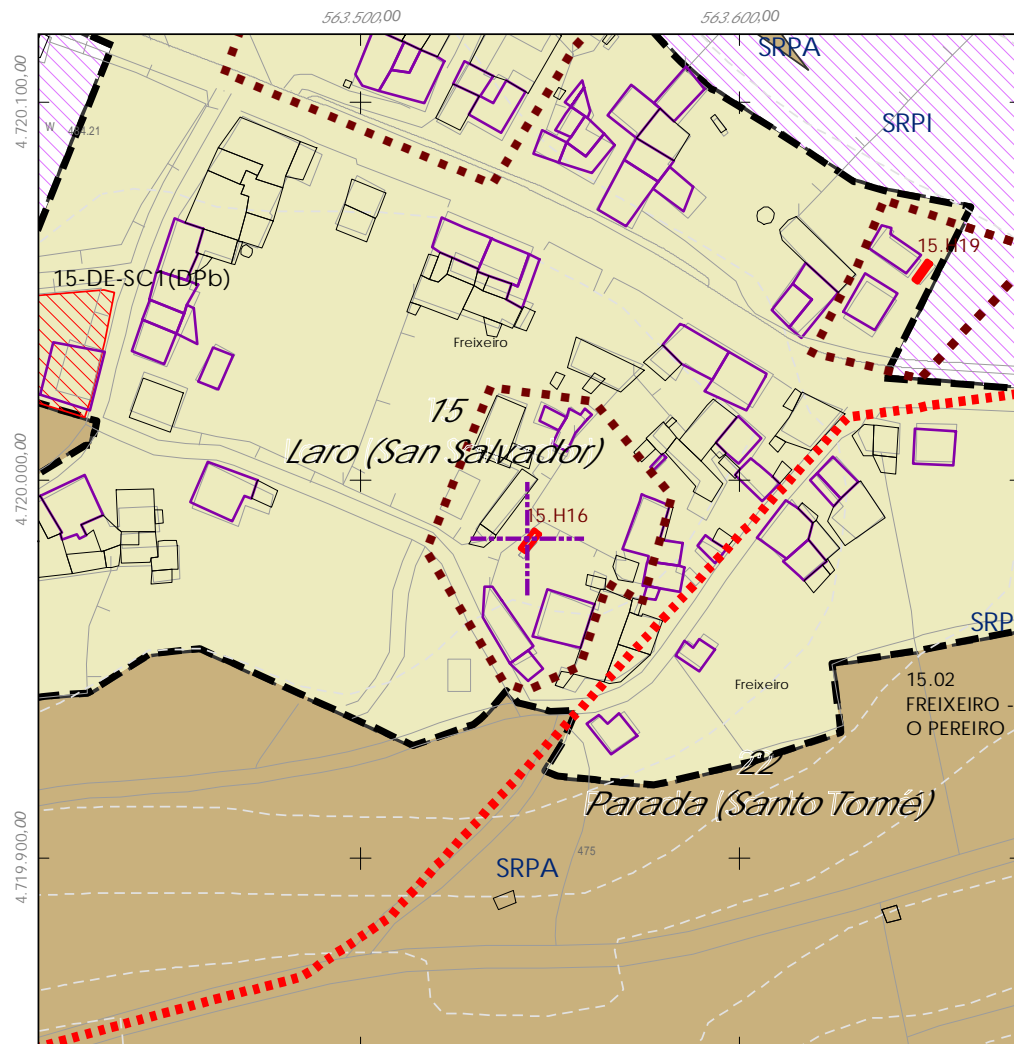
Código do elemento: 15.H16

Página 279 de 514

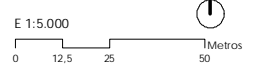
Denominación: Hórreo
Localización: Freixeiro - O Pereiro
Parroquia: Laro (San Salvador)

Coordenadas UTM:
UTM X: 563545 / UTM Y: 4719980
Sistema de coordenadas:
Protección: (U.T.M.) European Datum 1950 Zona 29W
Unidades: metros

Descrición do ben:
Hórreo con cuberta de tella a dúas augas rematada nos extremos mediante cruz e pináculo de base cadrada. Costais formados por faixas, doelas e vigas de madeira sobre cepas de pedra.



- Delimitación PARROQUIAL
- Abades (Santa María)
 - Ansemil (San Pedro)
 - Breixa (Santiago)
 - Carboeiro (Santa María)
 - Cervaña (San Salvador)
 - Chapa (San Cibrao)
 - Cira (Santa Baia)
 - Cortegada (Santa María)
 - Dornelas (San Martiño)
 - Escuadro (San Salvador)
 - Fiestras (San Martiño)
 - Graba (San Miguel)
 - Lamela (San Miguel)
 - Laro (San Salvador)
 - Manduas (San Tirso)
 - Margaride (San Fiz)
 - Martixe (San Cristovo)
 - Moalde (San Mamede)
 - Negreiros (San Martiño)
 - O Castro (San Mamede)
 - Oleiros (San Miguel)
 - Parada (Santo Tomé)
 - Pazos (San Martiño)
 - Piñeiro (San Xiaó)
 - Ponte (San Miguel)
 - Refoxos (San Paio)
 - Rellas (San Martiño)
 - Saldres (San Xoán)
 - Siador (San Miguel)
 - Silleda (Santa Baia)
 - Taboada (Santiago)
 - Vilar (San Martiño)
 - Xestoso (Santa María)



CLASIFICACIÓN DO SOLO

- Delimitación de Solo Urbano
- SRPAU
 - SRPPC
 - SNR
 - SRPI
 - SUD
 - SRPO
 - SRPPX
 - SRPEN
 - SRPA
 - SPRF

PATRIMONIO CULTURAL

- Patrimonio Cultural
- Contorno de protección
- BIC
- CPX - Contorno de protección de Xacemento
- *** Camiño Real
- Camiño de Santiago
- Patrimonio Arqueolóxico (ZPI)
- Patrimonio Arqueolóxico (ZPI)
- API - Área de Protección Integral





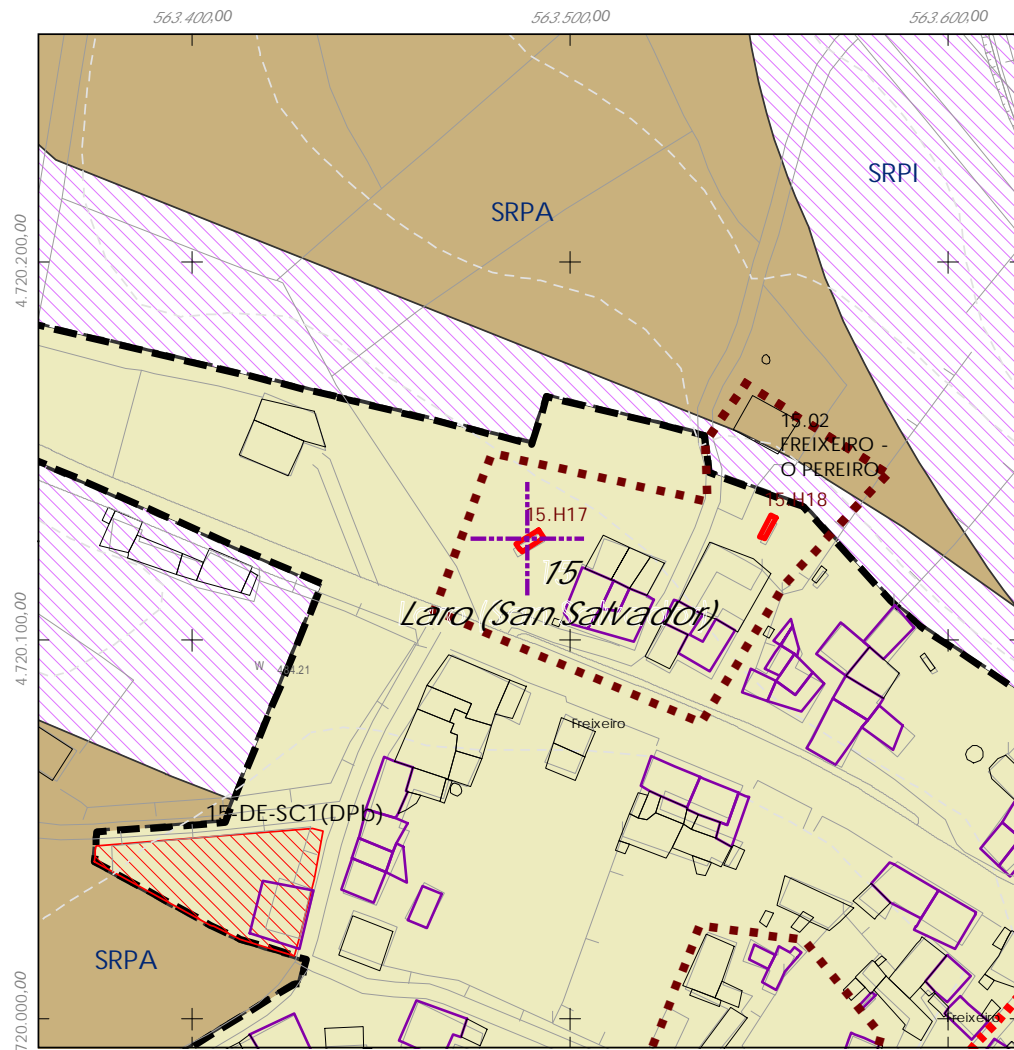
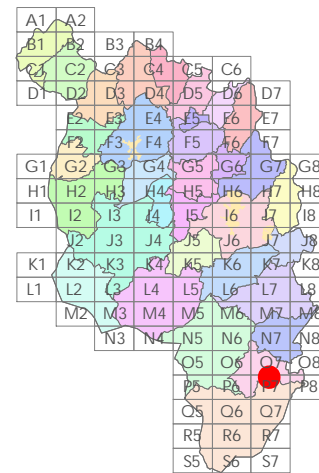
Código do elemento: 15.H17

Página 280 de 514

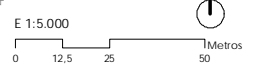
Denominación: Hórreo
Localización: Freixeiro - O Pereiro
Parroquia: Laro (San Salvador)

Coordenadas UTM:
UTM X: 563489 / UTM Y: 4720130
Sistema de coordenadas:
Proxección: (U.T.M.) European Datum 1950 Zona 29W
Unidades: metros

Descrición do ben:
Hórreo con cuberta de tella a dúas augas rematada nun dos extremos mediante pináculo de base cadrada. Costais formados por faixas, doelas e vigas de madeira sobre cepas de pedra pechadas con ladrillo.



- Delimitación PARROQUIAL
- Abades (Santa María)
 - Ansemil (San Pedro)
 - Breixa (Santiago)
 - Carboeiro (Santa María)
 - Cervaña (San Salvador)
 - Chapa (San Cibrao)
 - Cira (Santa Baia)
 - Cortegada (Santa María)
 - Dornelas (San Martiño)
 - Escuadro (San Salvador)
 - Fiestras (San Martiño)
 - Graba (San Miguel)
 - Lamela (San Miguel)
 - Laro (San Salvador)
 - Manduas (San Tirso)
 - Margaride (San Fiz)
 - Martixe (San Cristovo)
 - Moalde (San Mamede)
 - Negreiros (San Martiño)
 - O Castro (San Mamede)
 - Oleiros (San Miguel)
 - Parada (Santo Tomé)
 - Pazos (San Martiño)
 - Piñeiro (San Xiao)
 - Ponte (San Miguel)
 - Refoxos (San Paio)
 - Rellas (San Martiño)
 - Saldres (San Xoán)
 - Siador (San Miguel)
 - Silleda (Santa Baia)
 - Taboada (Santiago)
 - Vilar (San Martiño)
 - Xestoso (Santa María)



CLASIFICACIÓN DO SOLO

- Delimitación de Solo Urbano
- SRPAU
 - SNR
 - SRPI
 - SUD
 - SRPO
 - SRPPC
 - SRPPX
 - SRPEN
 - SRPA
 - SPRF

PATRIMONIO CULTURAL

- Patrimonio Cultural
- Contorno de protección
- BIC
- CPX - Contorno de protección de Xacemento
- *** Camiño Real
- Camiño de Santiago
- Patrimonio Arqueolóxico (ZPI)
- Patrimonio Arqueolóxico (ZPI)
- API - Área de Protección Integral





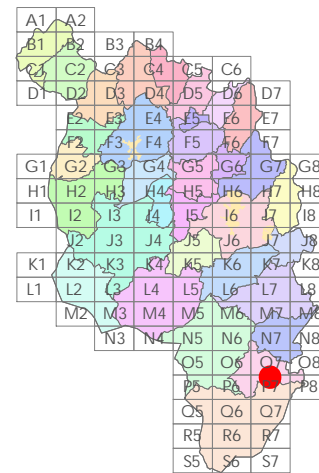
Código do elemento: 15.H18

Página 281 de 514

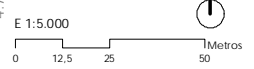
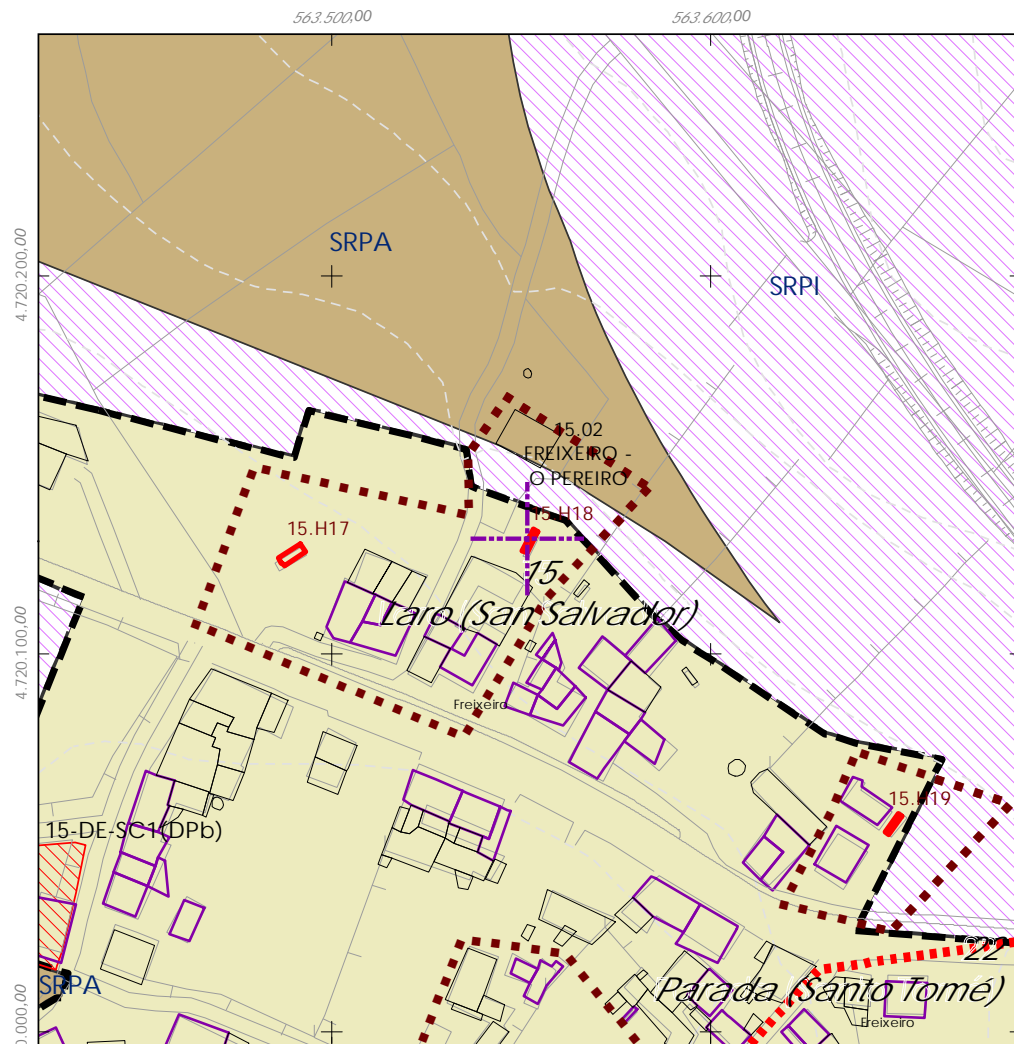
Denominación: Hórreo
Localización: Freixeiro - O Pereiro
Parroquia: Laro (San Salvador)

Coordenadas UTM:
UTM X: 563552 / UTM Y: 4720130
Sistema de coordenadas:
Proyección: (U.T.M.) European Datum 1950, Zona 29W
Unidades: metros

Descrición do ben:
Hórreo con cuberta de tella a dúas augas. Costais formados por faixas, doelas e vigas de madeira sobre cepas de pedra.



- Delimitación PARROQUIAL
- Abades (Santa María)
 - Ansemil (San Pedro)
 - Breixa (Santiago)
 - Carboeiro (Santa María)
 - Cervaña (San Salvador)
 - Chapa (San Cibrao)
 - Cira (Santa Baia)
 - Cortegada (Santa María)
 - Dornelas (San Martiño)
 - Escuadro (San Salvador)
 - Fiestras (San Martiño)
 - Graba (San Miguel)
 - Lamela (San Miguel)
 - Laro (San Salvador)
 - Manduas (San Tirso)
 - Margaride (San Fiz)
 - Martixe (San Cristovo)
 - Moalde (San Mamede)
 - Negreiros (San Martiño)
 - O Castro (San Mamede)
 - Oleiros (San Miguel)
 - Parada (Santo Tomé)
 - Pazos (San Martiño)
 - Piñeiro (San Xiao)
 - Ponte (San Miguel)
 - Refoxos (San Paio)
 - Rellas (San Martiño)
 - Saldres (San Xoán)
 - Siador (San Miguel)
 - Silleda (Santa Baia)
 - Taboada (Santiago)
 - Vilar (San Martiño)
 - Xestoso (Santa María)



CLASIFICACIÓN DO SOLO

- Delimitación de Solo Urbano
- SRPAU
- SNR
- SRPPC
- SNR
- SRPPX
- SRPI
- SRPEN
- SUD
- SRPA
- SRPO
- SPRF

PATRIMONIO CULTURAL

- Patrimonio Cultural
- Contorno de protección
- BIC
- CPX - Contorno de protección de Xacemento
- *** Camiño Real
- Camiño de Santiago
- Patrimonio Arqueolóxico (ZPI)
- Patrimonio Arqueolóxico (ZPI)
- API - Área de Protección Integral





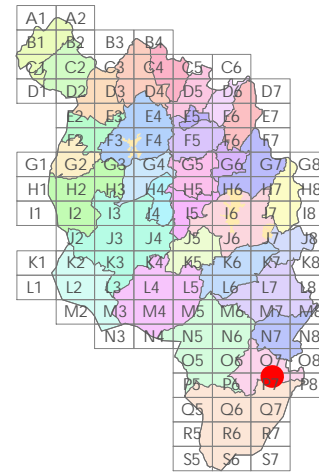
Código do elemento: **15.H19**

Página 282 de 514

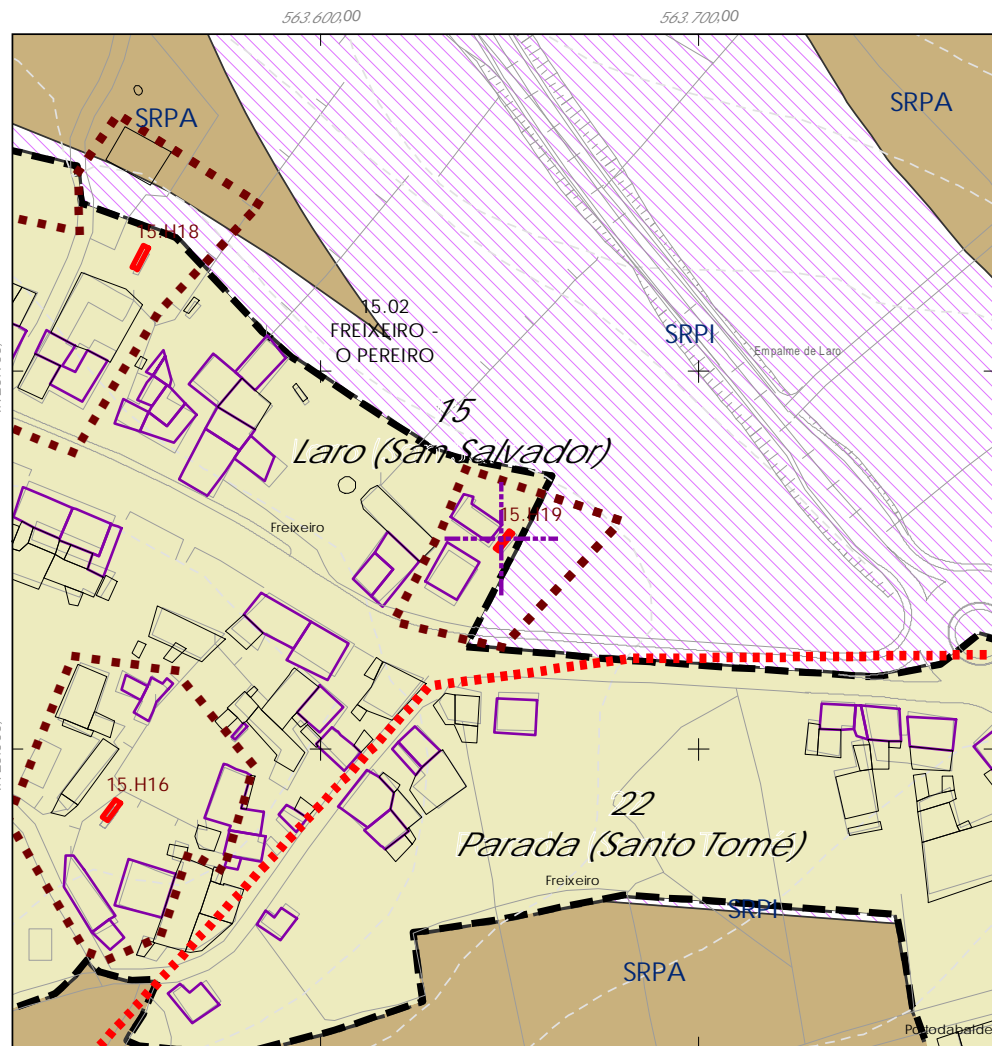
Denominación: Hórreo
Localización: Freixeiro - O Pereiro
Parroquia: Laro (San Salvador)

Coordenadas UTM:
UTM X: 563648 / UTM Y: 4720060
Sistema de coordenadas: Proyección: (U.T.M.) European Datum 1950.Zona 29W Unidades: metros

Descrición do ben:
Hórreo con cuberta de tella a dúas augas rematada nos extremos mediante cruz e pináculo de base cadrada. Costais formados por faixas, doelas e vigas de madeira sobre cepas de pedra parcialmente pechadas con ladrillo.



- Delimitación PARROQUIAL
- Abades (Santa María)
 - Ansemil (San Pedro)
 - Breixa (Santiago)
 - Carboeiro (Santa María)
 - Cervaña (San Salvador)
 - Chapa (San Cibrao)
 - Cira (Santa Baia)
 - Cortegada (Santa María)
 - Dornelas (San Martiño)
 - Escuadro (San Salvador)
 - Fiestras (San Martiño)
 - Graba (San Miguel)
 - Lamela (San Miguel)
 - Laro (San Salvador)
 - Manduas (San Tirso)
 - Margaride (San Fiz)
 - Martixe (San Cristovo)
 - Moalde (San Mamede)
 - Negreiros (San Martiño)
 - O Castro (San Mamede)
 - Oleiros (San Miguel)
 - Parada (Santo Tomé)
 - Pazos (San Martiño)
 - Piñeiro (San Xiao)
 - Ponte (San Miguel)
 - Refoxos (San Paio)
 - Rellas (San Martiño)
 - Saldres (San Xoán)
 - Siador (San Miguel)
 - Silleda (Santa Baia)
 - Taboada (Santiago)
 - Vilar (San Martiño)
 - Xestoso (Santa María)



- E 1:5.000
- 0 12,5 25 50 Metros
- CLASIFICACIÓN DO SOLO**
- Delimitación de Solo Urbano
 - SRPAU
 - SNR
 - SRPPC
 - SRPPX
 - SRPI
 - SRPEN
 - SUD
 - SRPA
 - SRPO
 - SPRF
- PATRIMONIO CULTURAL**
- Patrimonio Cultural
 - Contorno de protección
 - BIC
 - CPX - Contorno de protección de Xacemento
 - *** Camiño Real
 - Camiño de Santiago
 - Patrimonio Arqueolóxico (ZPI)
 - Patrimonio Arqueolóxico (ZPI)
 - API - Área de Protección Integral





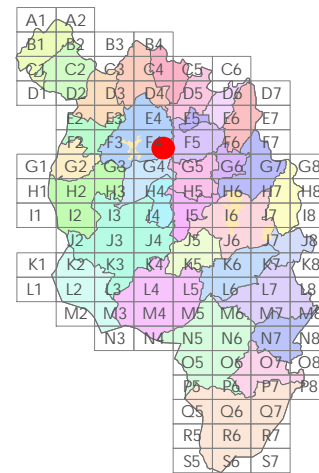
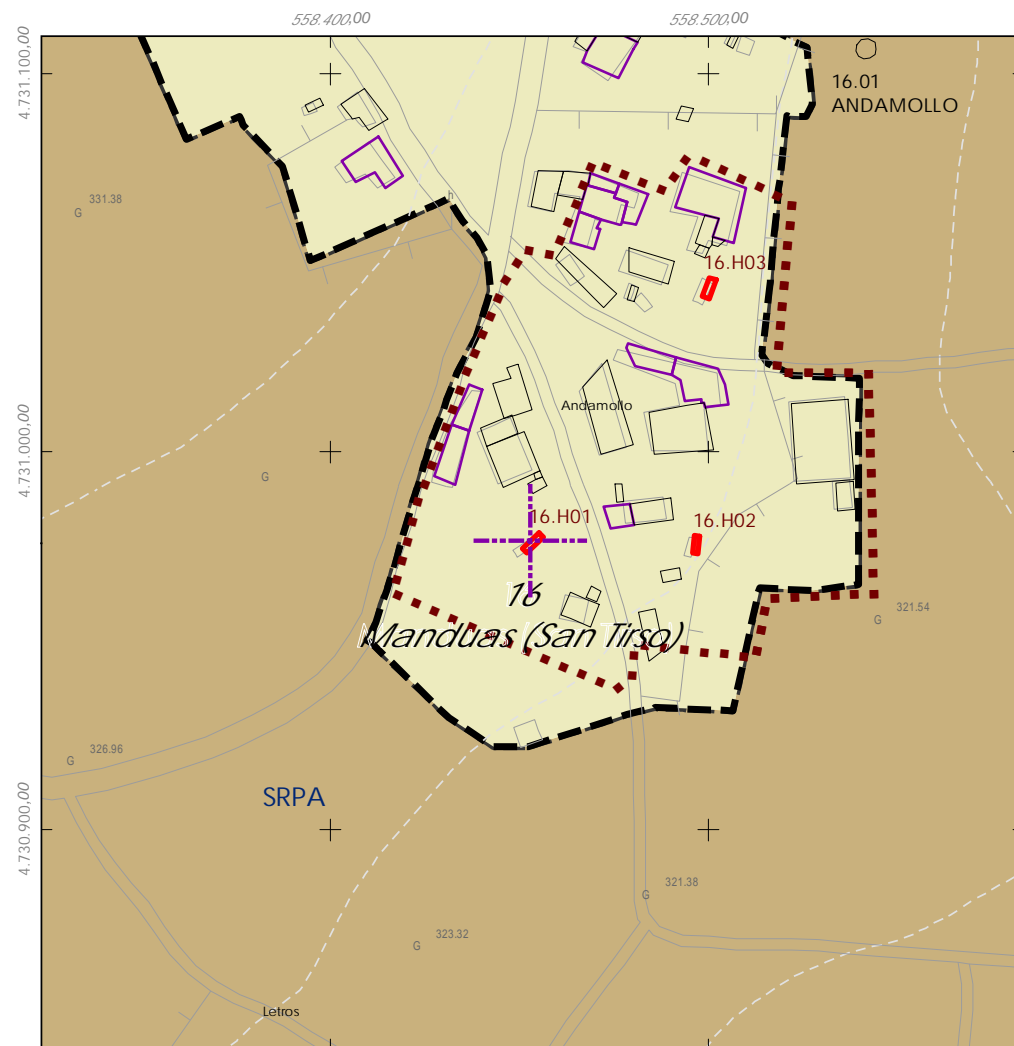
Código do elemento: 16.H01

Página 283 de 514

Denominación: Hórreo
Localización: Andamollo
Parroquia: Manduas (San Tirso)

Coordenadas UTM:
UTM X: 558454 / UTM Y: 4730980
Sistema de coordenadas:
Proyección: (U.T.M.) European Datum 1950, Zona 29W
Unidades: metros

Descrición do ben:
Hórreo datado en 1958 con cuberta de tella a dúas augas rematada nos extremos mediante cruz e pináculo de base cadrada. Estrutura e cerramento de formigón sobre basamento pechado.



- Delimitación PARROQUIAL
- Abades (Santa María)
 - Ansemil (San Pedro)
 - Breixa (Santiago)
 - Carboeiro (Santa María)
 - Cervaña (San Salvador)
 - Chapa (San Cibrao)
 - Cira (Santa Baia)
 - Cortegada (Santa María)
 - Dornelas (San Martiño)
 - Escuadro (San Salvador)
 - Fiestras (San Martiño)
 - Graba (San Miguel)
 - Lamela (San Miguel)
 - Laro (San Salvador)
 - Manduas (San Tirso)
 - Margaride (San Fiz)
 - Martixe (San Cristovo)
 - Moalde (San Mamede)
 - Negreiros (San Martiño)
 - O Castro (San Mamede)
 - Oleiros (San Miguel)
 - Parada (Santo Tomé)
 - Pazos (San Martiño)
 - Piñeiro (San Xiao)
 - Ponte (San Miguel)
 - Refoxos (San Paio)
 - Rellas (San Martiño)
 - Saidres (San Xoán)
 - Siador (San Miguel)
 - Silleda (Santa Baia)
 - Taboada (Santiago)
 - Vilar (San Martiño)
 - Xestoso (Santa María)



CLASIFICACIÓN DO SOLO

- Delimitación de Solo Urbano
- SRPAU
- SNR
- SRPPC
- SNR
- SRPPX
- SRPI
- SRPEN
- SUD
- SRPA
- SRPO
- SPRF

PATRIMONIO CULTURAL

- Patrimonio Cultural
- Contorno de protección
- BIC
- CPX - Contorno de protección de Xacemento
- *** Camiño Real
- Camiño de Santiago
- Patrimonio Arqueolóxico (ZPI)
- Patrimonio Arqueolóxico (ZPI)
- API - Área de Protección Integral





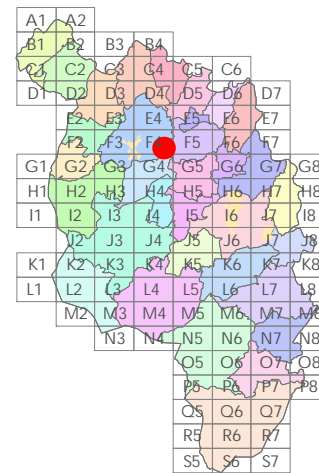
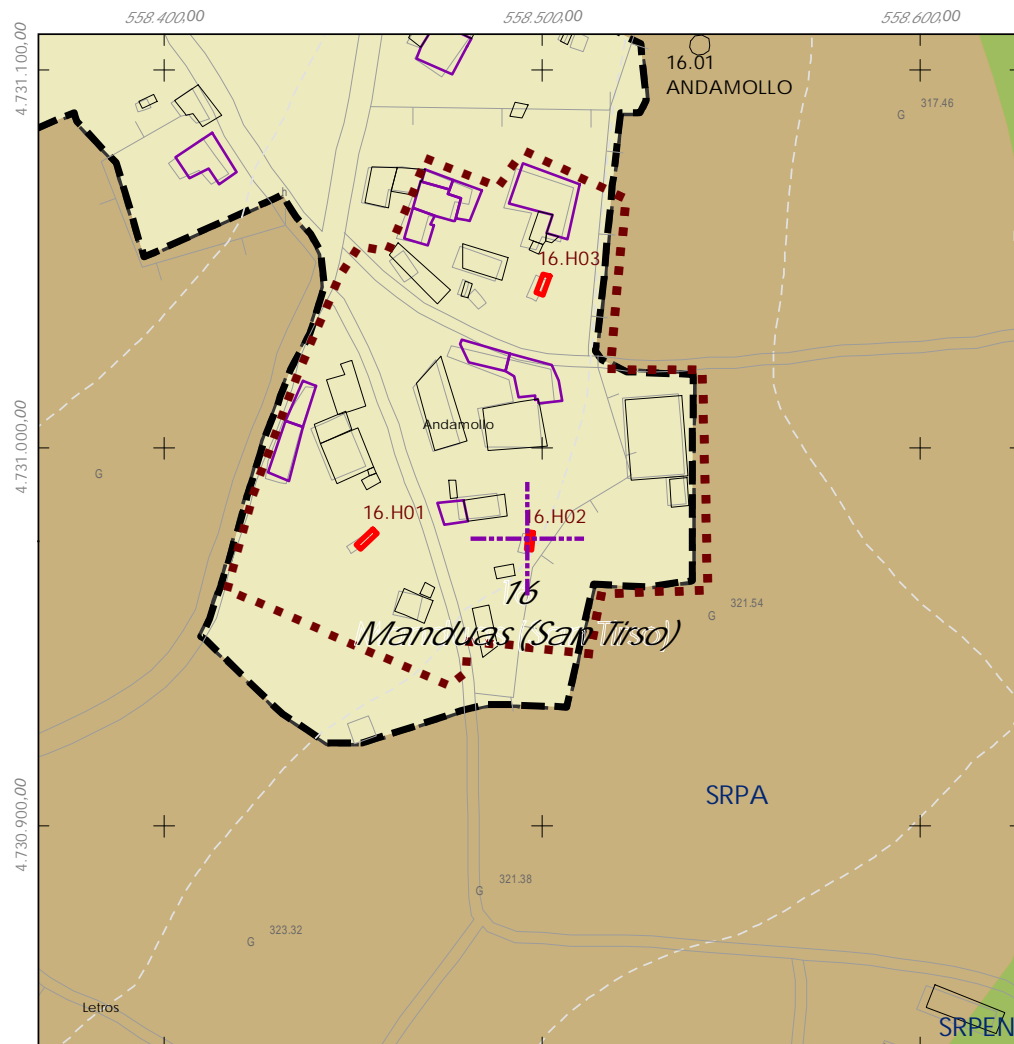
Código do elemento: 16.H02

Página 284 de 514

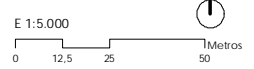
Denominación: Hórreo
Localización: Andamollo
Parroquia: Manduas (San Tirso)

Coordenadas UTM:
UTM X: 558497 / UTM Y: 4730980
Sistema de coordenadas:
Protección: (U.T.M.) European Datum 1950 Zona 29W
Unidades: metros

Descrición do ben:
Hórreo con cuberta de tella a dúas augas rematada nos extremos mediante cruz e pináculo de base cadrada. Costais formados por faixas, doelas e vigas de madeira sobre cepas de pedra que arrancan dunha base de mampostería.



- Delimitación PARROQUIAL
- Abades (Santa María)
 - Ansemil (San Pedro)
 - Breixa (Santiago)
 - Carboeiro (Santa María)
 - Cervaña (San Salvador)
 - Chapa (San Cibrao)
 - Cira (Santa Baia)
 - Cortegada (Santa María)
 - Dornelas (San Martiño)
 - Escuadro (San Salvador)
 - Fiestras (San Martiño)
 - Graba (San Miguel)
 - Lamela (San Miguel)
 - Laro (San Salvador)
 - Manduas (San Tirso)
 - Margaride (San Fiz)
 - Martixe (San Cristovo)
 - Moalde (San Mamede)
 - Negreiros (San Martiño)
 - O Castro (San Mamede)
 - Oleiros (San Miguel)
 - Parada (Santo Tomé)
 - Pazos (San Martiño)
 - Piñeiro (San Xiao)
 - Ponte (San Miguel)
 - Refoxos (San Paio)
 - Rellas (San Martiño)
 - Saldres (San Xoán)
 - Siador (San Miguel)
 - Silleda (Santa Baia)
 - Taboada (Santiago)
 - Vilar (San Martiño)
 - Xestoso (Santa María)



CLASIFICACIÓN DO SOLO

- Delimitación de Solo Urbano
- SNR
- SRPI
- SUD
- SRPO
- SRPAU
- SRPPC
- SRPPX
- SRPEN
- SRPA
- SPRF

PATRIMONIO CULTURAL

- Patrimonio Cultural
- Contorno de protección
- BIC
- CPX - Contorno de protección de Xacemento
- Camino Real
- Camino de Santiago
- Patrimonio Arqueolóxico (ZPI)
- Patrimonio Arqueolóxico (ZPI)
- API - Área de Protección Integral





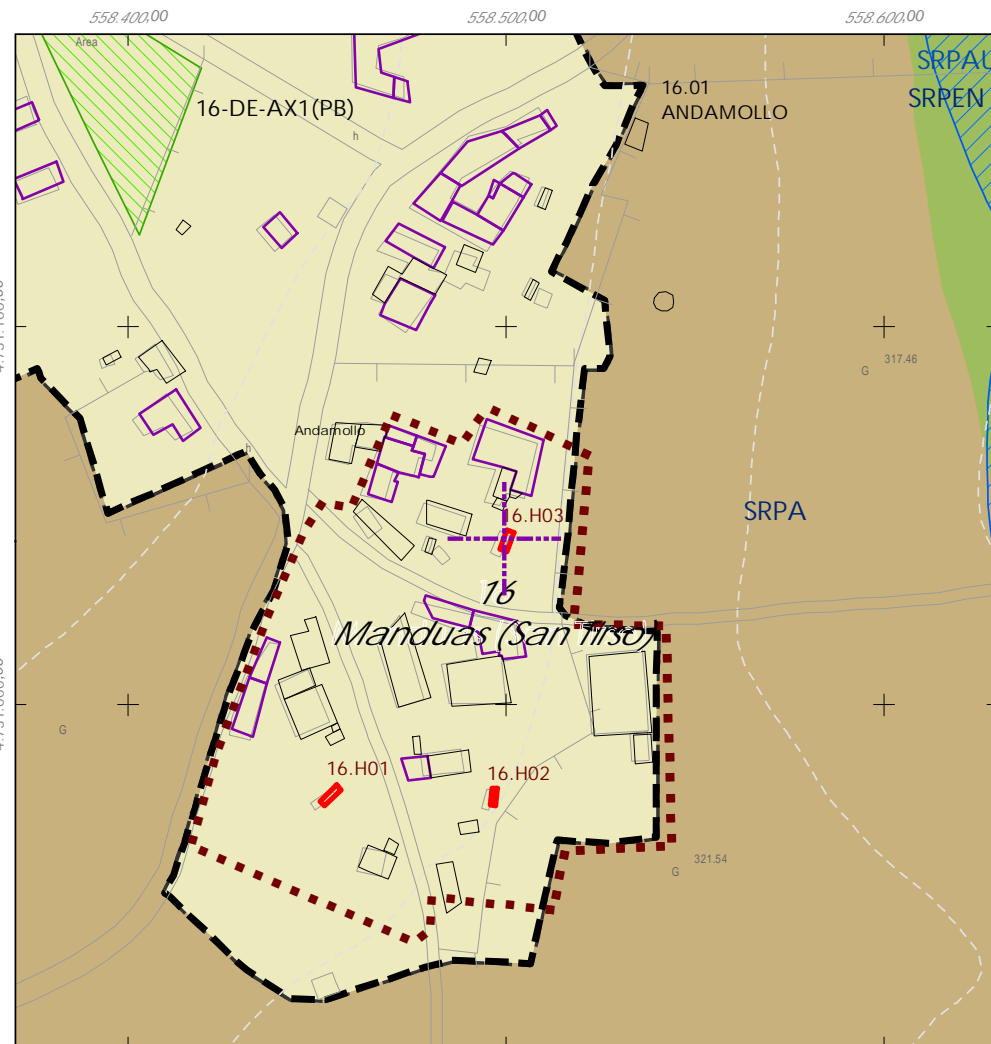
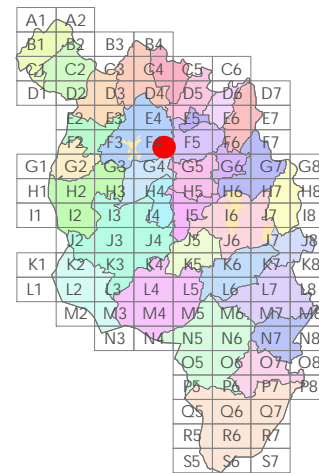
Código do elemento: **16.H03**

Página 285 de 514

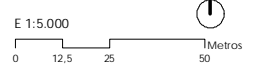
Denominación: Hórreo
Localización: Andamollo
Parroquia: Manduas (San Tirso)

Coordenadas UTM:
UTM X: 558500 / UTM Y: 4731040
Sistema de coordenadas:
Protección: (U.T.M.) European Datum 1950 Zona 29W
Unidades: metros

Descrición do ben:
Hórreo con cuberta de tella a dúas augas rematada nos extremos mediante cruz e pináculo de base cadrada. Costais formados por faixas, doelas e vigas de madeira sobre cepas de pedra.




- Delimitación PARROQUIAL
- Martixe (San Cristovo)
 - Moalde (San Mamede)
 - Abades (Santa María)
 - Negreiros (San Martiño)
 - Ansemil (San Pedro)
 - O Castro (San Mamede)
 - Breixa (Santiago)
 - Oleiros (San Miguel)
 - Carboeiro (Santa María)
 - Parada (Santo Tomé)
 - Cervaña (San Salvador)
 - Pazos (San Martiño)
 - Chapa (San Cibrao)
 - Piñeiro (San Xiao)
 - Cira (Santa Baia)
 - Ponte (San Miguel)
 - Cortegada (Santa María)
 - Refoxos (San Paio)
 - Dornelas (San Martiño)
 - Rellas (San Martiño)
 - Escuadro (San Salvador)
 - Saldres (San Xoán)
 - Fiestras (San Martiño)
 - Siador (San Miguel)
 - Graba (San Miguel)
 - Silleda (Santa Baia)
 - Lamela (San Miguel)
 - Taboada (Santiago)
 - Laro (San Salvador)
 - Vilar (San Martiño)
 - Manduas (San Tirso)
 - Xestoso (Santa María)
 - Margaride (San Fiz)



- CLASIFICACIÓN DO SOLO
- Delimitación de Solo Urbano
 - SNR
 - SNR
 - SRPI
 - SUD
 - SRPO
 - SRPAU
 - SRPPC
 - SRPPX
 - SRPEN
 - SRPA
 - SPRF

- PATRIMONIO CULTURAL
- Patrimonio Cultural
 - Contorno de protección
 - BIC
 - CPX - Contorno de protección de Xacemento
 - Camiño Real
 - Camiño de Santiago
 - Patrimonio Arqueolóxico (ZPI)
 - Patrimonio Arqueolóxico (ZPI)
 - API - Área de Protección Integral





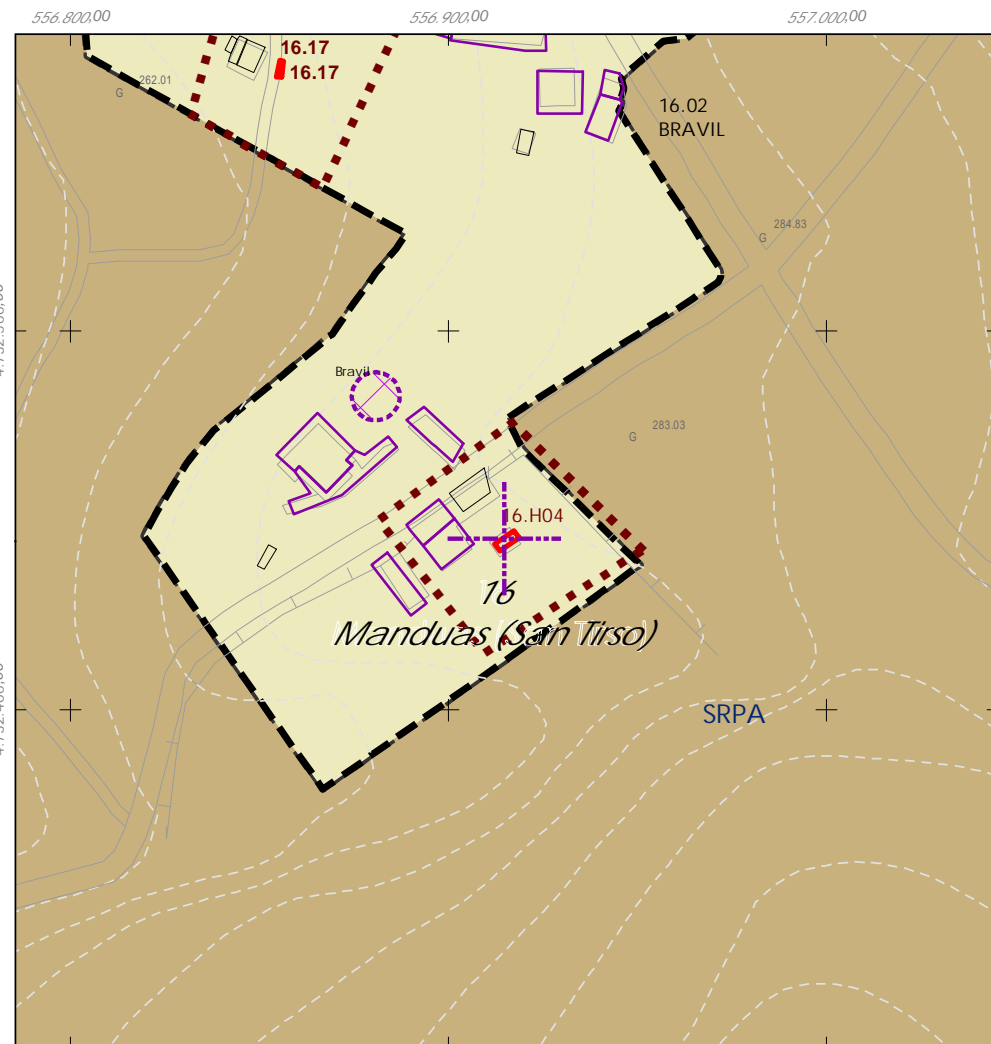
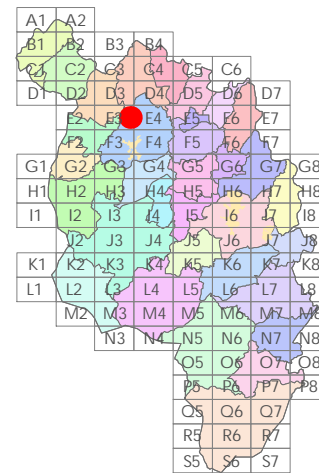
Código do elemento: 16.H04

Página 286 de 514

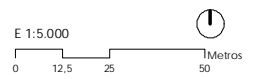
Denominación: Hórreo
Localización: Bravil
Parroquia: Manduas (San Tirso)

Coordenadas UTM:
UTM X: 556915 / UTM Y: 4732440
Sistema de coordenadas:
Protección: (U.T.M.) European Datum 1950 Zona 29W
Unidades: metros

Descrición do ben:
Hórreo con cuberta de tella a dúas augas rematada nos extremos mediante cruz e pináculo de base cadrada. Costais formados por faixas, doelas e vigas de madeira sobre cepas de pedra.



- Delimitación PARROQUIAL
- Abades (Santa María)
 - Ansemil (San Pedro)
 - Breixa (Santiago)
 - Carboeiro (Santa María)
 - Cervaña (San Salvador)
 - Chapa (San Cibrao)
 - Cira (Santa Baia)
 - Cortegada (Santa María)
 - Dornelas (San Martiño)
 - Escuadro (San Salvador)
 - Fiestras (San Martiño)
 - Graba (San Miguel)
 - Lamela (San Miguel)
 - Laro (San Salvador)
 - Manduas (San Tirso)
 - Margaride (San Fiz)
 - Martixe (San Cristovo)
 - Moalde (San Mamede)
 - Negreiros (San Martiño)
 - O Castro (San Mamede)
 - Oleiros (San Miguel)
 - Parada (Santo Tomé)
 - Pazos (San Martiño)
 - Piñeiro (San Xiaó)
 - Ponte (San Miguel)
 - Refoxos (San Paio)
 - Rellas (San Martiño)
 - Saldres (San Xoán)
 - Siador (San Miguel)
 - Silleda (Santa Baia)
 - Taboada (Santiago)
 - Vilar (San Martiño)
 - Xestoso (Santa María)



CLASIFICACIÓN DO SOLO

- Delimitación de Solo Urbano
- SRPAU
- SNR
- SRPPC
- SRPI
- SUD
- SRPO
- SRPPX
- SRPEN
- SRPA
- SPRF

PATRIMONIO CULTURAL

- Patrimonio Cultural
- Contorno de protección
- BIC
- CPX - Contorno de protección de Xacemento
- Camino Real
- Camino de Santiago
- Patrimonio Arqueolóxico (ZPI)
- Patrimonio Arqueolóxico (ZPI)
- API - Área de Protección Integral





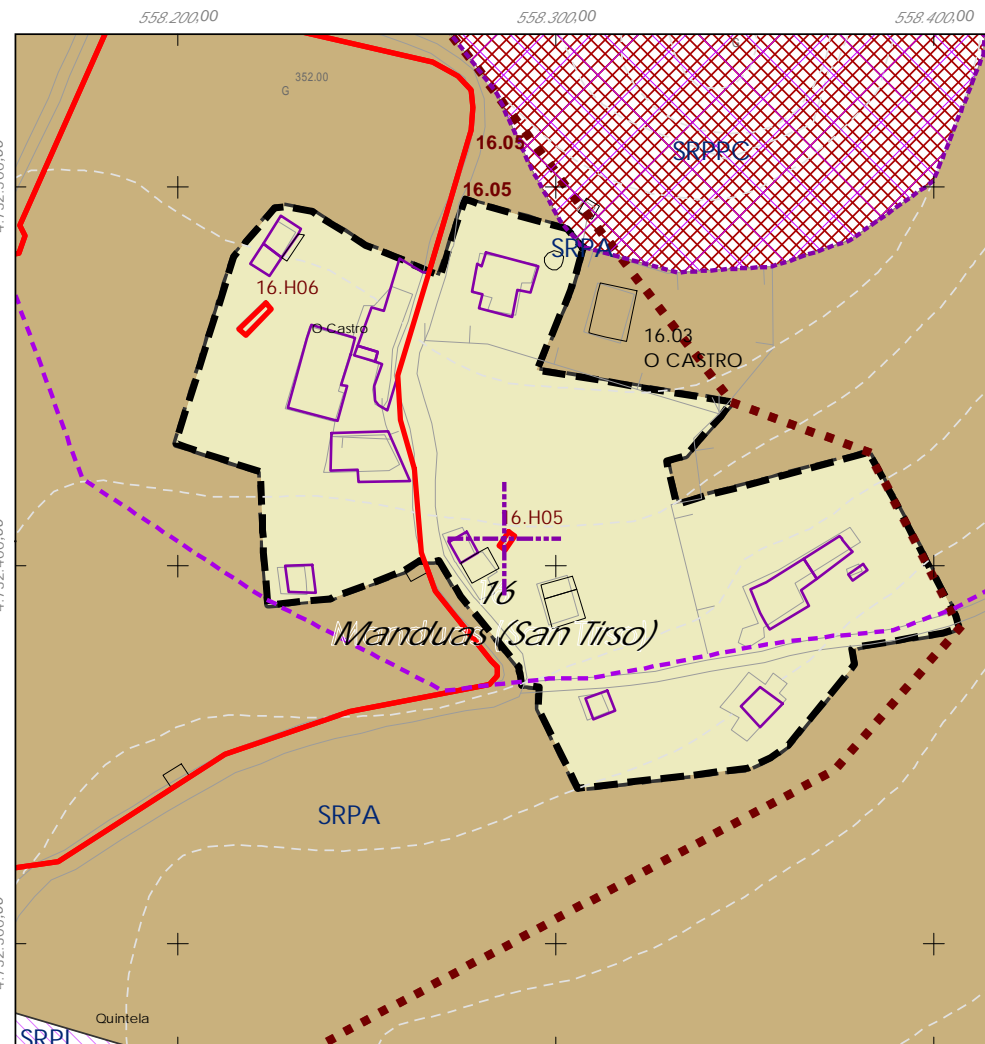
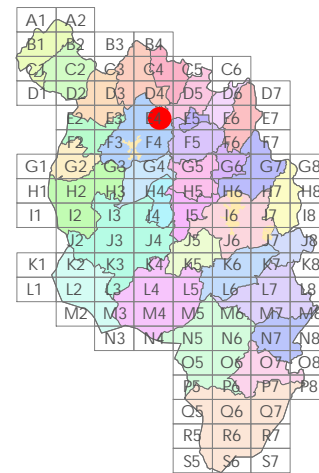
Código do elemento: 16.H05

Página 287 de 514

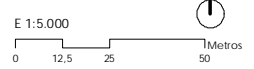
Denominación: Hórreo
Localización: O Castro
Parroquia: Manduas (San Tirso)

Coordenadas UTM:
UTM X: 558287 / UTM Y: 4732410
Sistema de coordenadas:
Protección: (U.T.M.) European Datum 1950 Zona 29W
Unidades: metros

Descrición do ben:
Hórreo con cuberta de tella a dúas augas sobre estrutura de madeira. Costais formados por faixas, doelas e vigas de madeira sobre seis piares de pedra e tornarratos.



- Delimitación PARROQUIAL
- Abades (Santa María)
 - Ansemil (San Pedro)
 - Breixa (Santiago)
 - Carboeiro (Santa María)
 - Cervaña (San Salvador)
 - Chapa (San Cibrao)
 - Cira (Santa Baia)
 - Cortegada (Santa María)
 - Dornelas (San Martiño)
 - Escuadro (San Salvador)
 - Fiestras (San Martiño)
 - Graba (San Miguel)
 - Lamela (San Miguel)
 - Laro (San Salvador)
 - Manduas (San Tirso)
 - Margaride (San Fiz)
 - Martixe (San Cristovo)
 - Moalde (San Mamede)
 - Negreiros (San Martiño)
 - O Castro (San Mamede)
 - Oleiros (San Miguel)
 - Parada (Santo Tomé)
 - Pazos (San Martiño)
 - Piñeiro (San Xiao)
 - Ponte (San Miguel)
 - Refoxos (San Paio)
 - Rellas (San Martiño)
 - Saidres (San Xoán)
 - Siador (San Miguel)
 - Silleda (Santa Baia)
 - Taboada (Santiago)
 - Vilar (San Martiño)
 - Xestoso (Santa María)



CLASIFICACIÓN DO SOLO

- Delimitación de Solo Urbano
- SRPAU
- SNR
- SRPPC
- SRPPX
- SRPI
- SRPEN
- SUD
- SRPA
- SRPO
- SPRF

PATRIMONIO CULTURAL

- Patrimonio Cultural
- Contorno de protección
- BIC
- CPX - Contorno de protección de Xacemento
- *** Camiño Real
- Camiño de Santiago
- Patrimonio Arqueolóxico (ZPI)
- Patrimonio Arqueolóxico (ZPI)
- API - Área de Protección Integral



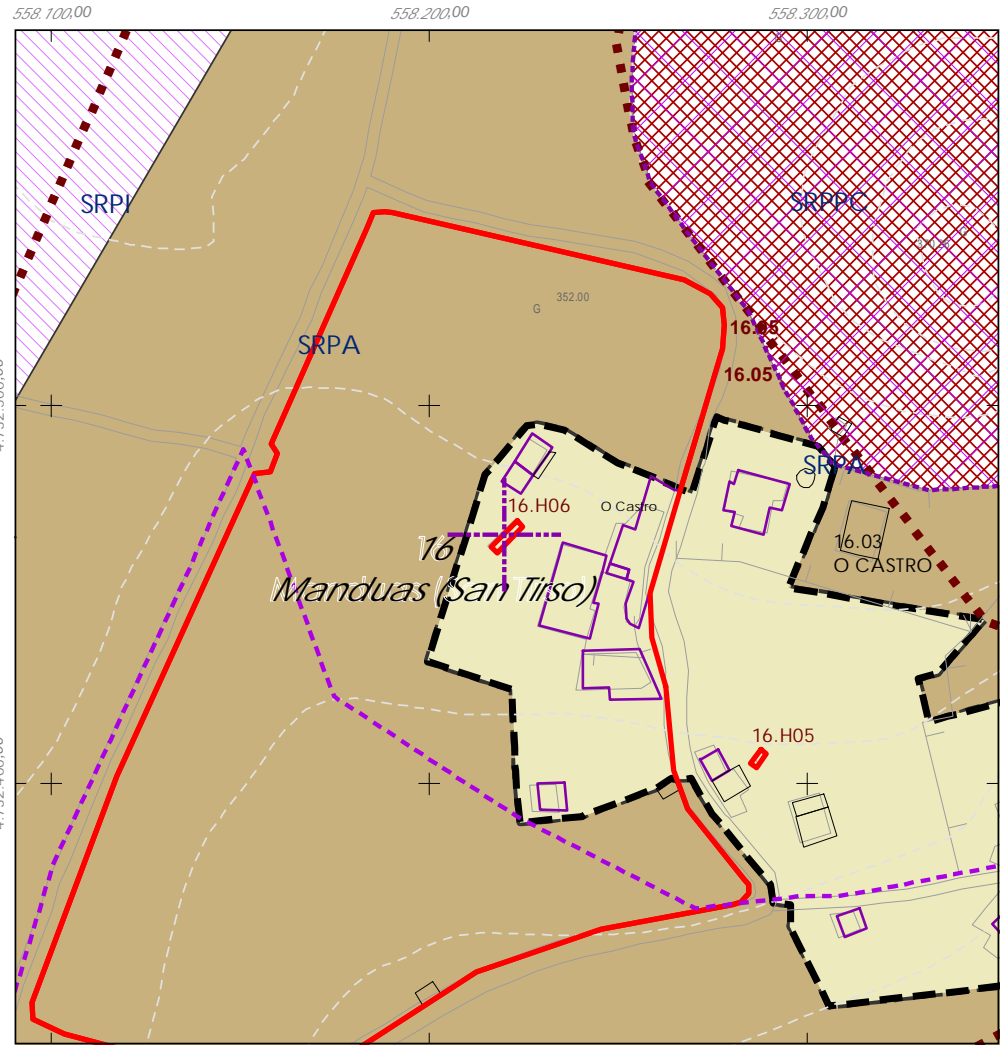
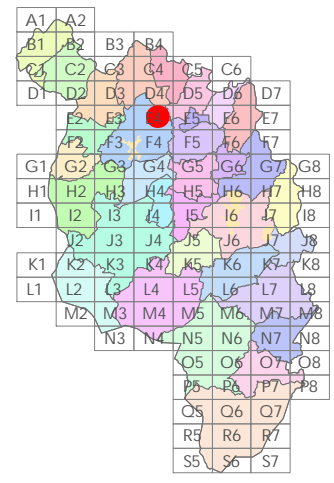


Código do elemento: **16.H06**

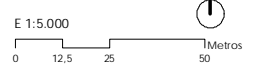
Denominación: Hórreo
Localización: O Castro
Parroquia: Manduas (San Tirso)

Coordenadas UTM:
UTM X: 558220 / UTM Y: 4732470
Sistema de coordenadas:
Proyección: (U.T.M.) European Datum 1950 Zona 29W
Unidades: metros

Descrición do ben:
Hórreo con cuberta de tella a dúas augas rematada nos extremos mediante cruz e pináculo de base cadrada. Costais formados por faixas, doelas e vigas de madeira sobre cepas de pedra.



- Delimitación PARROQUIAL
- Abades (Santa María)
 - Ansemil (San Pedro)
 - Breixa (Santiago)
 - Carboeiro (Santa María)
 - Cervaña (San Salvador)
 - Chapa (San Cibrao)
 - Cira (Santa Baia)
 - Cortegada (Santa María)
 - Dornelas (San Martiño)
 - Escuadro (San Salvador)
 - Fiestras (San Martiño)
 - Graba (San Miguel)
 - Lamela (San Miguel)
 - Laro (San Salvador)
 - Manduas (San Tirso)
 - Margaride (San Fiz)
 - Martixe (San Cristovo)
 - Moalde (San Mamede)
 - Negreiros (San Martiño)
 - O Castro (San Mamede)
 - Oleiros (San Miguel)
 - Parada (Santo Tomé)
 - Pazos (San Martiño)
 - Piñeiro (San Xiao)
 - Ponte (San Miguel)
 - Refoxos (San Paio)
 - Rellas (San Martiño)
 - Saidres (San Xoán)
 - Siador (San Miguel)
 - Silleda (Santa Baia)
 - Taboada (Santiago)
 - Vilar (San Martiño)
 - Xestoso (Santa María)



- CLASIFICACIÓN DO SOLO
- Delimitación de Solo Urbano
 - SRPAU
 - SNR
 - SRPI
 - SUD
 - SRPO
 - SRPAU
 - SRPPC
 - SRPPX
 - SRPEN
 - SRPA
 - SPRF

- PATRIMONIO CULTURAL
- Patrimonio Cultural
 - Contorno de protección
 - BIC
 - CPX - Contorno de protección de Xacemento
 - Camino Real
 - Camino de Santiago
 - Patrimonio Arqueolóxico (ZPI)
 - Patrimonio Arqueolóxico (ZPI)
 - API - Área de Protección Integral





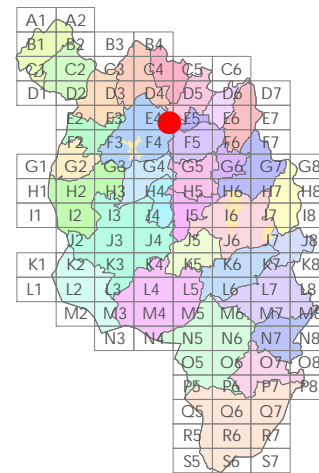
Código do elemento: 16.H07

Página 289 de 514

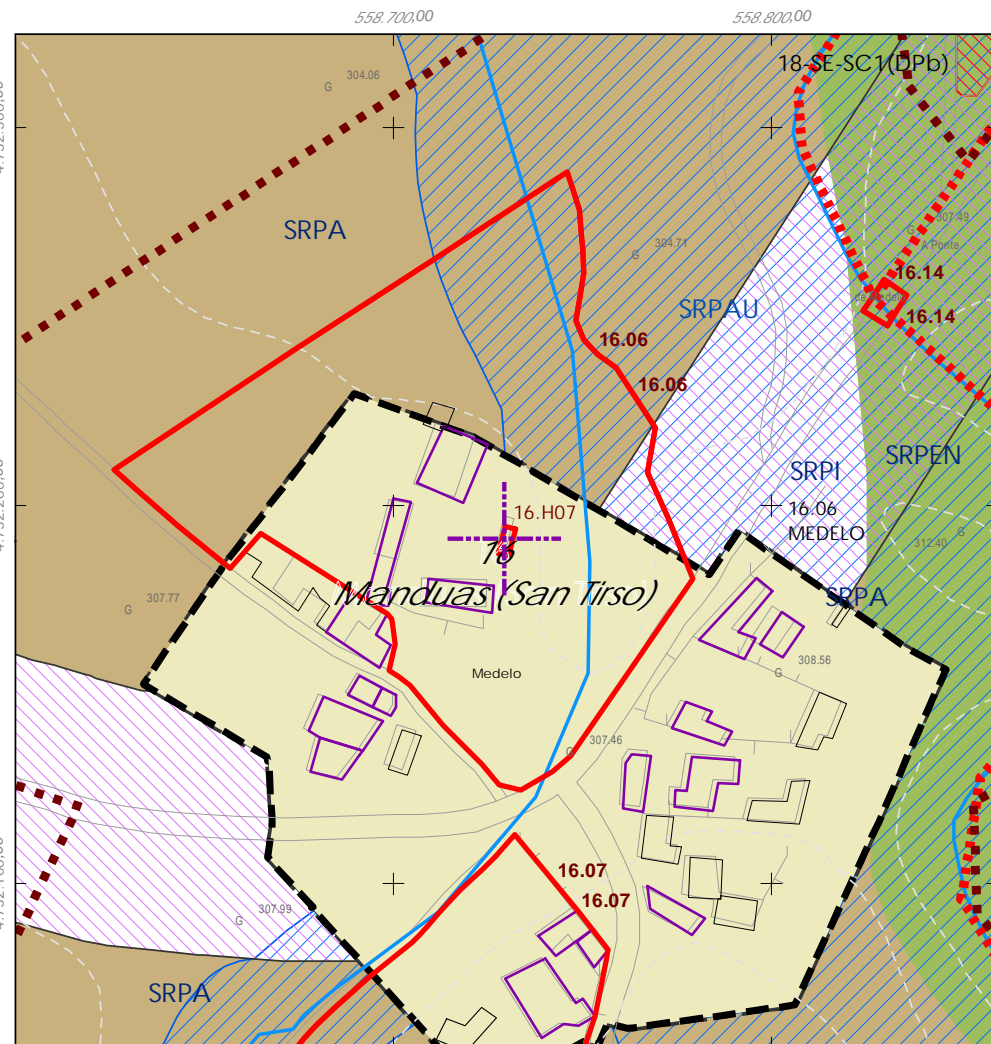
Denominación: Hórreo
Localización: Medelo
Parroquia: Manduas (San Tirso)

Coordenadas UTM:
UTM X: 558730 / UTM Y: 4732190
Sistema de coordenadas:
Protección: (U.T.M.) European Datum 1950, Zona 29W
Unidades: metros

Descrición do ben:
Estrutura en pedra da que se mantén en pé un dos penais, a base e as cepas.



- Delimitación PARROQUIAL
- Abades (Santa María)
 - Ansemil (San Pedro)
 - Breixa (Santiago)
 - Carboeiro (Santa María)
 - Cervaña (San Salvador)
 - Chapa (San Cibrao)
 - Cira (Santa Baia)
 - Cortegada (Santa María)
 - Dornelas (San Martiño)
 - Escuadro (San Salvador)
 - Fiestras (San Martiño)
 - Graba (San Miguel)
 - Lamela (San Miguel)
 - Laro (San Salvador)
 - Manduas (San Tirso)
 - Margaride (San Fiz)
 - Martixe (San Cristovo)
 - Moalde (San Mamede)
 - Negreiros (San Martiño)
 - O Castro (San Mamede)
 - Oleiros (San Miguel)
 - Parada (Santo Tomé)
 - Pazos (San Martiño)
 - Piñeiro (San Xiaó)
 - Ponte (San Miguel)
 - Refoxos (San Paio)
 - Rellas (San Martiño)
 - Saidres (San Xoán)
 - Siador (San Miguel)
 - Silleda (Santa Baia)
 - Taboada (Santiago)
 - Vilar (San Martiño)
 - Xestoso (Santa María)



CLASIFICACIÓN DO SOLO

- Delimitación de Solo Urbano
- SRPAU
- SNR
- SRPPC
- SRPPX
- SRPI
- SRPEN
- SUD
- SRPA
- SRPO
- SPRF

PATRIMONIO CULTURAL

- Patrimonio Cultural
- Contorno de protección
- BIC
- CPX - Contorno de protección de Xacemento
- Camino Real
- Camino de Santiago
- Patrimonio Arqueolóxico (ZPI)
- Patrimonio Arqueolóxico (ZPI)
- API - Área de Protección Integral





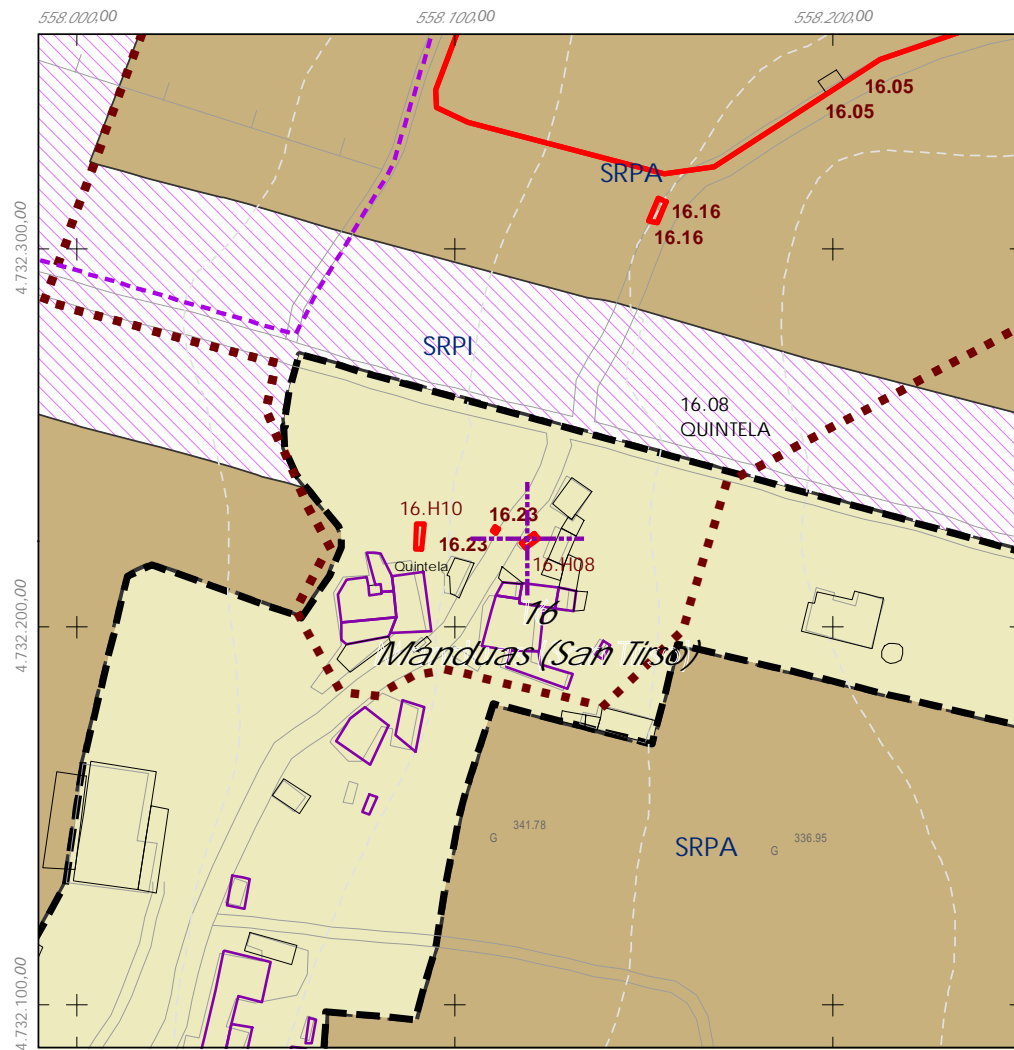
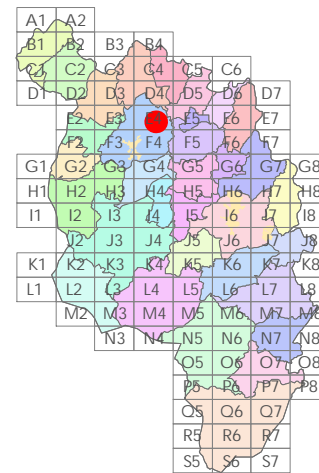
Código do elemento: **16.H08**

Página 290 de 514

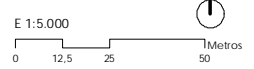
Denominación: Hórreo
Localización: Quintela
Parroquia: Manduas (San Tirso)

Coordenadas UTM:
UTM X: 558120 / UTM Y: 4732220
Sistema de coordenadas:
Proyección: (U.T.M.) European Datum 1950 Zona 29W
Unidades: metros

Descrición do ben:
Hórreo con cuberta de tella a dúas augas rematada nos extremos mediante cruz e pináculo de base cadrada. Costais formados por faixas, doelas e vigas de madeira sobre baseamento opaco.



- Delimitación PARROQUIAL
- Martixe (San Cristovo)
 - Moalde (San Mamede)
 - Abades (Santa María)
 - Moalde (San Mamede)
 - Ansemil (San Pedro)
 - Negreiros (San Martiño)
 - Breixa (Santiago)
 - O Castro (San Mamede)
 - Carboeiro (Santa María)
 - Oleiros (San Miguel)
 - Cervaña (San Salvador)
 - Parada (Santo Tomé)
 - Chapa (San Cibrao)
 - Pazos (San Martiño)
 - Cira (Santa Baia)
 - Piñeiro (San Xiao)
 - Cortegada (Santa María)
 - Ponte (San Miguel)
 - Dornelas (San Martiño)
 - Refoxos (San Paio)
 - Escuadro (San Salvador)
 - Rellas (San Martiño)
 - Fiestras (San Martiño)
 - Saldres (San Xoán)
 - Graba (San Miguel)
 - Siador (San Miguel)
 - Lamela (San Miguel)
 - Silleda (Santa Baia)
 - Laro (San Salvador)
 - Taboada (Santiago)
 - Manduas (San Tirso)
 - Vilar (San Martiño)
 - Margaride (San Fiz)
 - Xestoso (Santa María)



CLASIFICACIÓN DO SOLO

- Delimitación de Solo Urbano
- SRPAU
- SNR
- SRPPC
- SNR
- SRPPX
- SRPI
- SRPEN
- SUD
- SRPA
- SRPO
- SPRF

PATRIMONIO CULTURAL

- Patrimonio Cultural
- Contorno de protección
- BIC
- CPX - Contorno de protección de Xacemento
- Camiño Real
- Camiño de Santiago
- Patrimonio Arqueolóxico (ZPI)
- Patrimonio Arqueolóxico (ZPI)
- API - Área de Protección Integral





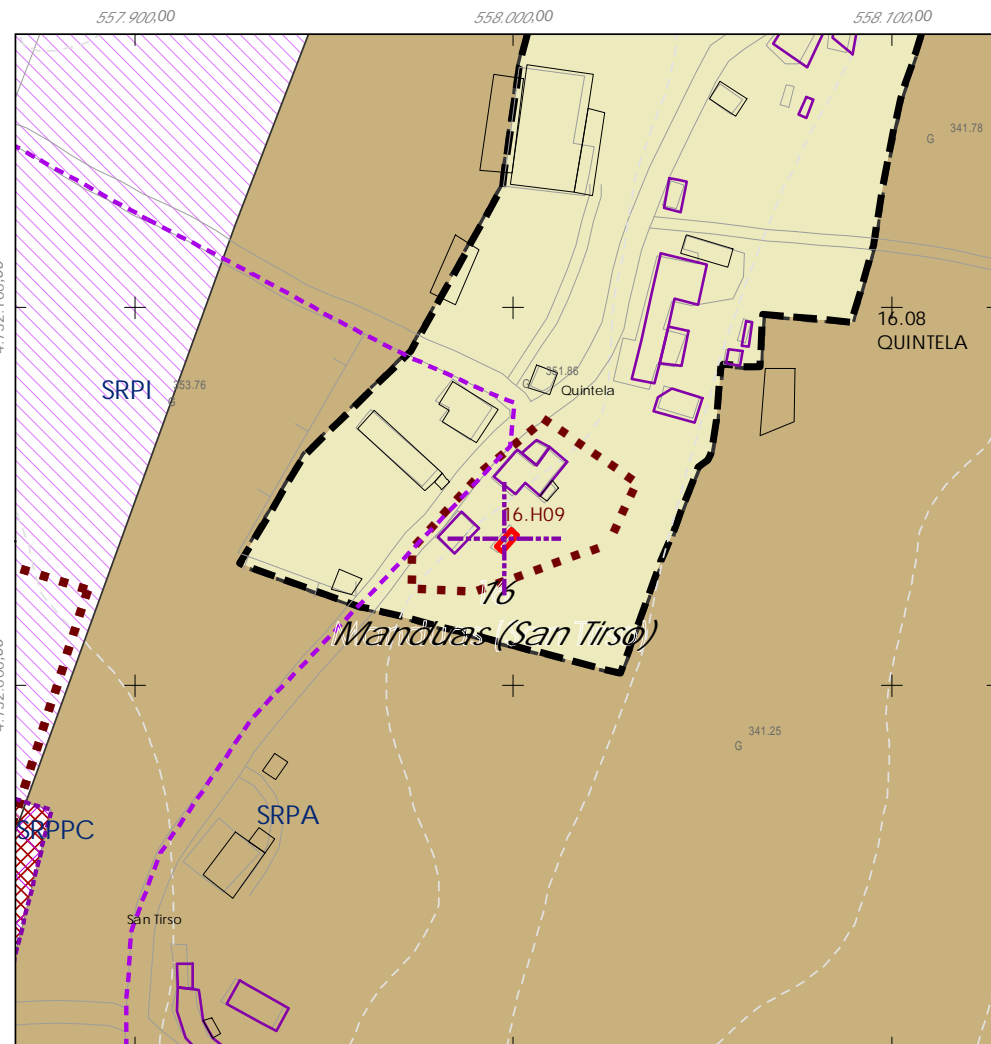
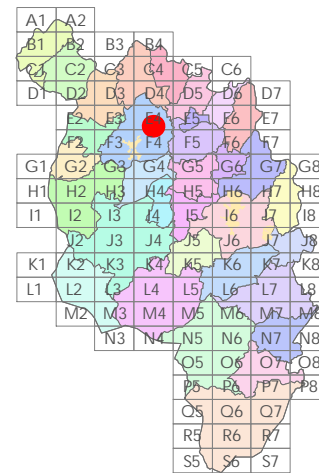
Código do elemento: 16.H09

Página 291 de 514

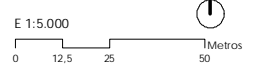
Denominación: Hórreo
Localización: Quintela
Parroquia: Manduas (San Tirso)

Coordenadas UTM:
UTM X: 557998 / UTM Y: 4732040
Sistema de coordenadas:
Protección: (U.T.M.) European Datum 1950 Zona 29W
Unidades: metros

Descrición do ben:
Hórreo con cuberta de tella a dúas augas rematada nun dos extremos mediante pináculo de base cadrada. Costais formados por doelas de pedra e cerramento de ladrillo sobre cepas de pedra.



- Delimitación PARROQUIAL
- Abades (Santa María)
 - Ansemil (San Pedro)
 - Breixa (Santiago)
 - Carboeiro (Santa María)
 - Cervaña (San Salvador)
 - Chapa (San Cibrao)
 - Cira (Santa Baia)
 - Cortegada (Santa María)
 - Dornelas (San Martiño)
 - Escuadro (San Salvador)
 - Fiestras (San Martiño)
 - Graba (San Miguel)
 - Lamela (San Miguel)
 - Laro (San Salvador)
 - Manduas (San Tirso)
 - Margaride (San Fiz)
 - Martixe (San Cristovo)
 - Moalde (San Mamede)
 - Negreiros (San Martiño)
 - O Castro (San Mamede)
 - Oleiros (San Miguel)
 - Parada (Santo Tomé)
 - Pazos (San Martiño)
 - Piñeiro (San Xiao)
 - Ponte (San Miguel)
 - Refoxos (San Paio)
 - Rellas (San Martiño)
 - Saidres (San Xoán)
 - Siador (San Miguel)
 - Silleda (Santa Baia)
 - Taboada (Santiago)
 - Vilar (San Martiño)
 - Xestoso (Santa María)



CLASIFICACIÓN DO SOLO

- Delimitación de Solo Urbano
- SRPAU
- SNR
- SRPPC
- SNR
- SRPPX
- SRPI
- SRPEN
- SUD
- SRPA
- SRPO
- SPRF

PATRIMONIO CULTURAL

- Patrimonio Cultural
- Contorno de protección
- BIC
- CPX - Contorno de protección de Xacemento
- *** Camiño Real
- Camiño de Santiago
- Patrimonio Arqueolóxico (ZPI)
- Patrimonio Arqueolóxico (ZPI)
- API - Área de Protección Integral





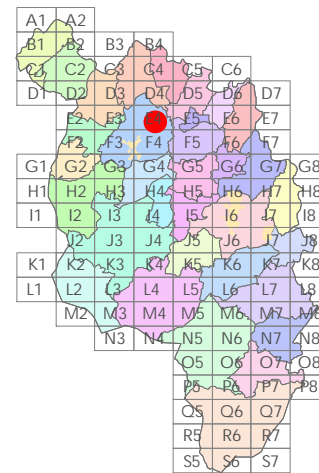
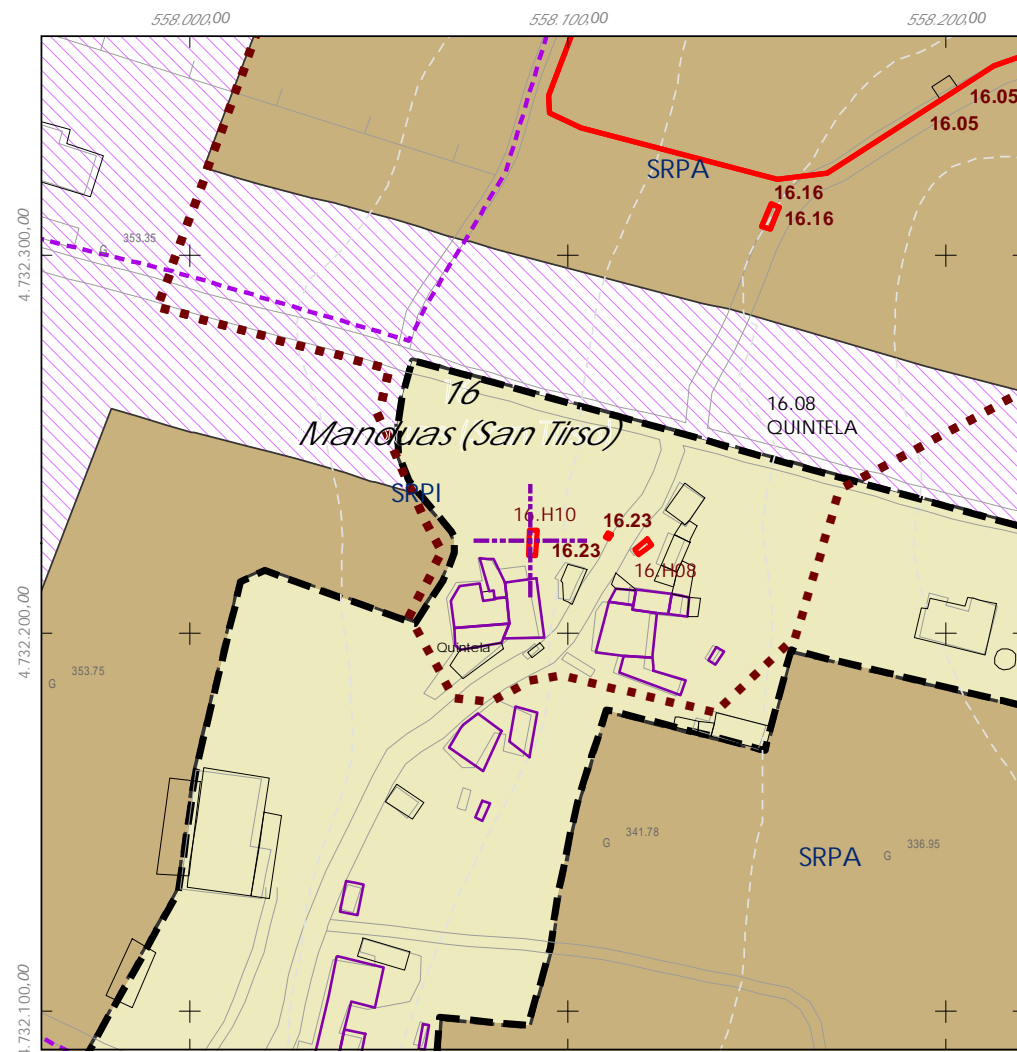
Código do elemento: 16.H10

Página 292 de 514

Denominación: Hórreo
Localización: Quintela
Parroquia: Manduas (San Tirso)

Coordenadas UTM:
UTM X: 558091 / UTM Y: 4732220
Sistema de coordenadas:
Proxección: (U.T.M.) European Datum 1950 Zona 29W
Unidades: metros

Descrición do ben:
Hórreo datado de 1881 con cuberta de tella a dúas augas rematada nos extremos mediante cruz e pináculo de base cadrada. Costais formados por faixas, doelas e vigas de madeira sobre cepas de pedra.



- Delimitación PARROQUIAL
- Abades (Santa María)
 - Ansemil (San Pedro)
 - Breixa (Santiago)
 - Carboeiro (Santa María)
 - Cervaña (San Salvador)
 - Chapa (San Cibrao)
 - Cira (Santa Baia)
 - Cortegada (Santa María)
 - Dornelas (San Martiño)
 - Escuadro (San Salvador)
 - Fiestras (San Martiño)
 - Graba (San Miguel)
 - Lamela (San Miguel)
 - Laro (San Salvador)
 - Manduas (San Tirso)
 - Margaride (San Fiz)
 - Martixe (San Cristovo)
 - Moalde (San Mamede)
 - Negreiros (San Martiño)
 - O Castro (San Mamede)
 - Oleiros (San Miguel)
 - Parada (Santo Tomé)
 - Pazos (San Martiño)
 - Piñeiro (San Xiao)
 - Ponte (San Miguel)
 - Refoxos (San Paio)
 - Rellas (San Martiño)
 - Saldres (San Xoán)
 - Siador (San Miguel)
 - Silleda (Santa Baia)
 - Taboada (Santiago)
 - Vilar (San Martiño)
 - Xestoso (Santa María)



CLASIFICACIÓN DO SOLO

- Delimitación de Solo Urbano
- SRPAU
 - SRPPC
 - SRPPX
 - SRPEN
 - SRPA
 - SRPO

PATRIMONIO CULTURAL

- Patrimonio Cultural
- Contorno de protección
- BIC
- CPX - Contorno de protección de Xacemento
- Camino Real
- Camino de Santiago
- Patrimonio Arqueolóxico (ZPI)
- Patrimonio Arqueolóxico (ZPI)
- API - Área de Protección Integral





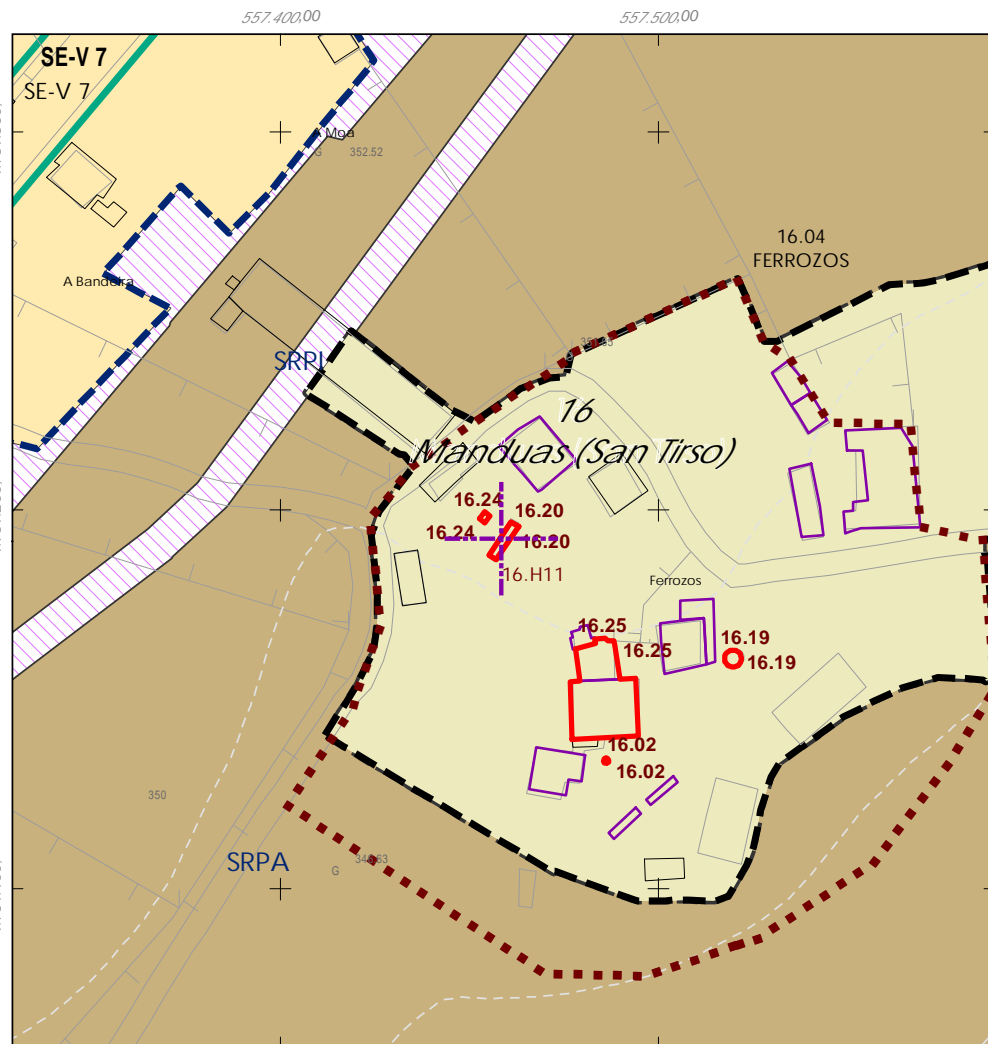
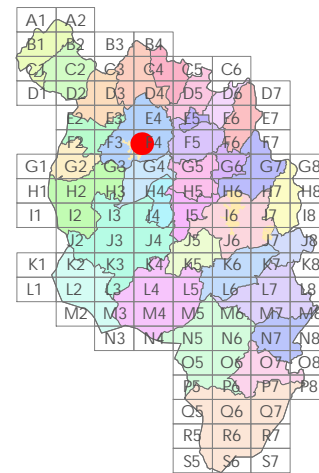
Código do elemento: 16.H11

Página 293 de 514

Denominación: Hórreo en Ferrozos
Localización: Ferrozos
Parroquia: P. de Manduas (San Tirso)

Coordenadas UTM:
UTM X: 557459 / UTM Y: 4731190
Sistema de coordenadas:
Proyección: (U.T.M.) European Datum 1950 Zona 29W
Unidades: metros

Descrición do ben:
Hórreo con cuberta de tella a dúas augas rematada nos extremos mediante cruz e pináculo de base cadrada. Costais formados por faixas, doelas e vigas de madeira sobre cepas de pedra.



- Delimitación PARROQUIAL
- Abades (Santa María)
 - Ansemil (San Pedro)
 - Breixa (Santiago)
 - Carboeiro (Santa María)
 - Cervaña (San Salvador)
 - Chapa (San Cibrao)
 - Cira (Santa Baia)
 - Cortegada (Santa María)
 - Dornelas (San Martiño)
 - Escuadro (San Salvador)
 - Fiestras (San Martiño)
 - Graba (San Miguel)
 - Lamela (San Miguel)
 - Laro (San Salvador)
 - Manduas (San Tirso)
 - Margaride (San Fiz)
 - Martixe (San Cristovo)
 - Moalde (San Mamede)
 - Negreiros (San Martiño)
 - O Castro (San Mamede)
 - Oleiros (San Miguel)
 - Parada (Santo Tomé)
 - Pazos (San Martiño)
 - Piñeiro (San Xiao)
 - Ponte (San Miguel)
 - Refoxos (San Paio)
 - Rellas (San Martiño)
 - Saidres (San Xoán)
 - Siador (San Miguel)
 - Silleda (Santa Baia)
 - Taboada (Santiago)
 - Vilar (San Martiño)
 - Xestoso (Santa María)



CLASIFICACIÓN DO SOLO

- Delimitación de Solo Urbano
- SRPAU
 - SNR
 - SRPI
 - SUD
 - SRPO
 - SRPPC
 - SRPPX
 - SRPEN
 - SRPA
 - SPRF

PATRIMONIO CULTURAL

- Patrimonio Cultural
- Contorno de protección
- BIC
- CPX - Contorno de protección de Xacemento
- *** Camiño Real
- Camiño de Santiago
- Patrimonio Arqueolóxico (ZPI)
- Patrimonio Arqueolóxico (ZPI)
- API - Área de Protección Integral





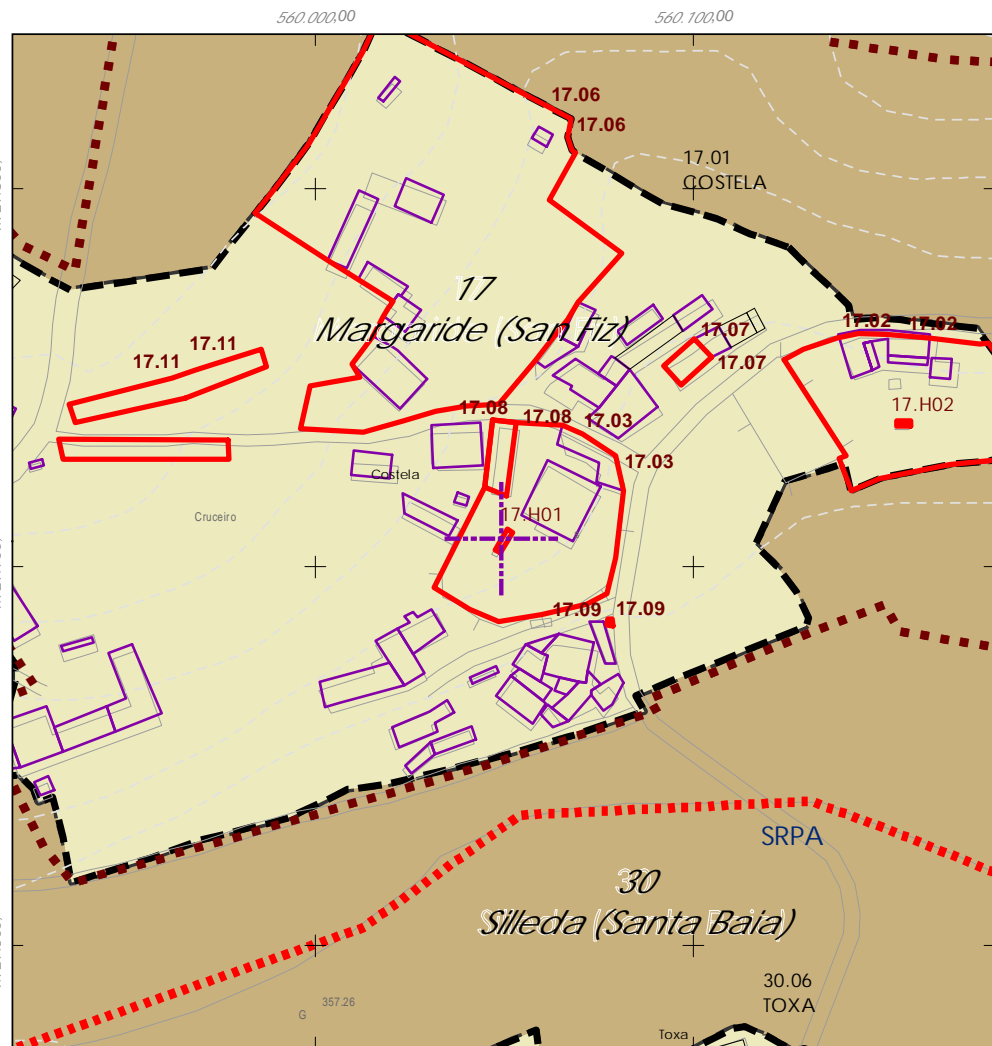
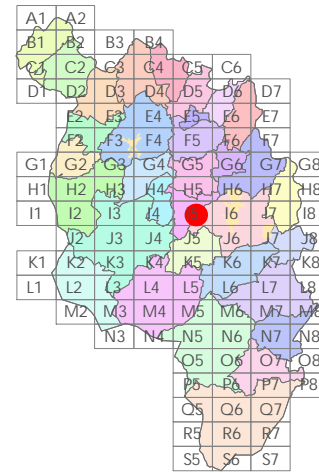
Código do elemento: **17.H01**

Página 294 de 514

Denominación: Hórreo
Localización: Costela
Parroquia: Margaride (San Fiz)

Coordenadas UTM:
UTM X: 560050 / UTM Y: 4727710
Sistema de coordenadas: Proyección: (U.T.M.) European Datum 1950, Zona 29W Unidades: metros

Descrición do ben:
Hórreo con cuberta de tella a dúas augas rematada nos extremos mediante cruz e pináculo de base cadrada. Costais formados por faixas, doelas e vigas de madeira sobre cepas de pedra.



- Delimitación PARROQUIAL
- Abades (Santa María)
 - Ansemil (San Pedro)
 - Breixa (Santiago)
 - Carboeiro (Santa María)
 - Cervaña (San Salvador)
 - Chapa (San Cibrao)
 - Cira (Santa Baia)
 - Cortegada (Santa María)
 - Dornelas (San Martiño)
 - Escuadro (San Salvador)
 - Fiestras (San Martiño)
 - Graba (San Miguel)
 - Lamela (San Miguel)
 - Laro (San Salvador)
 - Manduas (San Tirso)
 - Margaride (San Fiz)
 - Martixe (San Cristovo)
 - Moalde (San Mamede)
 - Negreiros (San Martiño)
 - O Castro (San Mamede)
 - Oleiros (San Miguel)
 - Parada (Santo Tomé)
 - Pazos (San Martiño)
 - Piñeiro (San Xiaó)
 - Ponte (San Miguel)
 - Refoxos (San Paio)
 - Rellas (San Martiño)
 - Saldres (San Xoán)
 - Siador (San Miguel)
 - Silleda (Santa Baia)
 - Taboada (Santiago)
 - Vilar (San Martiño)
 - Xestoso (Santa María)

- E 1:5.000
- CLASIFICACIÓN DO SOLO
- Delimitación de Solo Urbano
 - SRPAU
 - SRPPC
 - SNR
 - SRPI
 - SUD
 - SRPO
 - SRPPX
 - SRPEN
 - SRPA
 - SPRF
- PATRIMONIO CULTURAL
- Patrimonio Cultural
 - Contorno de protección
 - BIC
 - CPX - Contorno de protección de Xacemento
 - *** Camiño Real
 - Camiño de Santiago
 - Patrimonio Arqueolóxico (ZPI)
 - Patrimonio Arqueolóxico (ZPI)
 - API - Área de Protección Integral





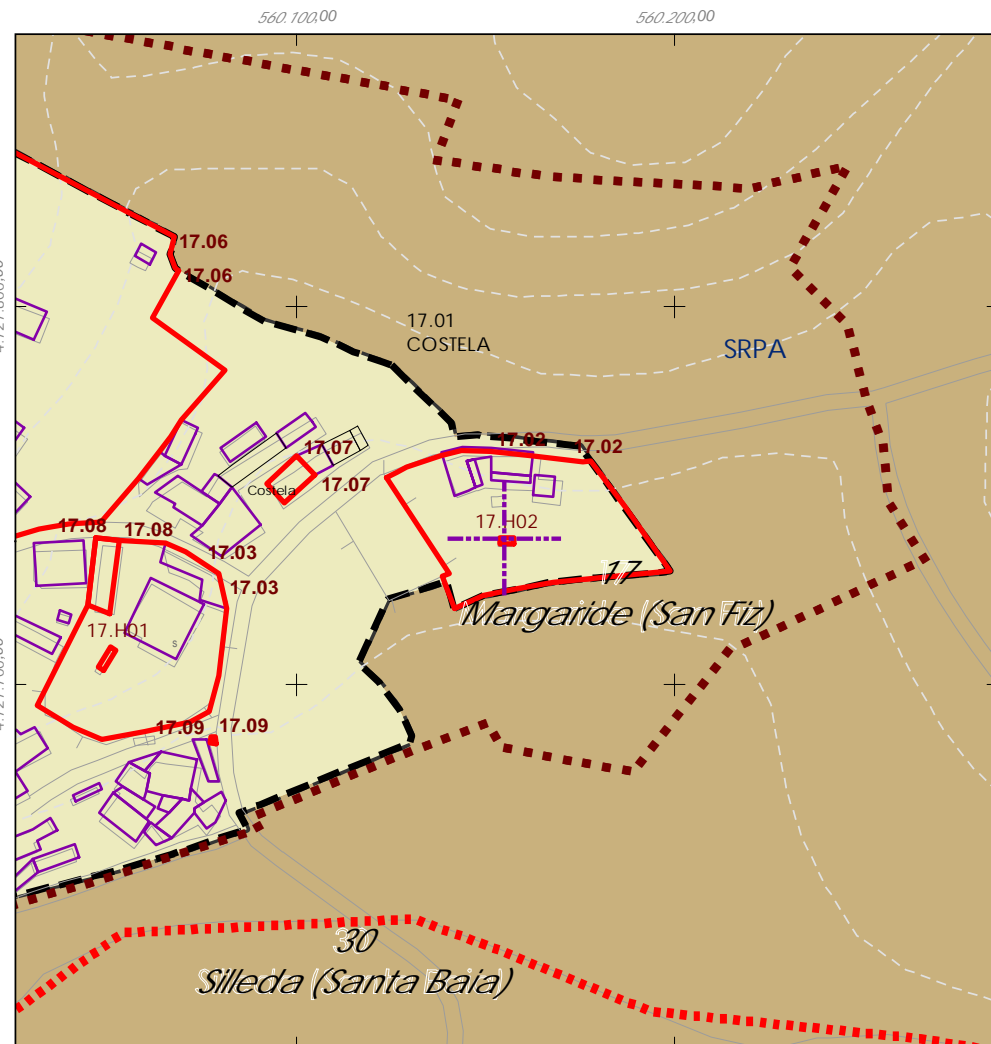
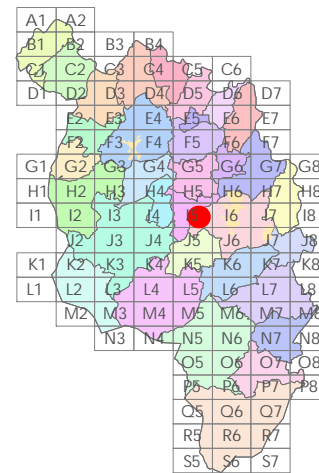
Código do elemento: 17.H02

Página 295 de 514

Denominación: Hórreo
Localización: Costela
Parroquia: Margaride (San Fiz)

Coordenadas UTM:
UTM X: 560156 / UTM Y: 4727740
Sistema de coordenadas:
Protección: (U.T.M.) European Datum 1950.Zona 29W
Unidades: metros

Descrición do ben:
Hórreo con cuberta de tella a dúas augas rematada nos extremos mediante cruz e pináculo de base cadrada. Costais formados por faixas, doelas e vigas de madeira sobre cepas de pedra.



- Delimitación PARROQUIAL
- Abades (Santa María)
 - Ansemil (San Pedro)
 - Breixa (Santiago)
 - Carboeiro (Santa María)
 - Cervaña (San Salvador)
 - Chapa (San Cibrao)
 - Cira (Santa Baia)
 - Cortegada (Santa María)
 - Dornelas (San Martiño)
 - Escuadro (San Salvador)
 - Fiestras (San Martiño)
 - Graba (San Miguel)
 - Lamela (San Miguel)
 - Laro (San Salvador)
 - Manduas (San Tirso)
 - Margaride (San Fiz)
 - Martixe (San Cristovo)
 - Moalde (San Mamede)
 - Negreiros (San Martiño)
 - O Castro (San Mamede)
 - Oleiros (San Miguel)
 - Parada (Santo Tomé)
 - Pazos (San Martiño)
 - Piñeiro (San Xiao)
 - Ponte (San Miguel)
 - Refoxos (San Paio)
 - Rellas (San Martiño)
 - Saldres (San Xoán)
 - Siador (San Miguel)
 - Silleda (Santa Baia)
 - Taboada (Santiago)
 - Vilar (San Martiño)
 - Xestoso (Santa María)



CLASIFICACIÓN DO SOLO

- Delimitación de Solo Urbano
- SRPAU
- SNR
- SRPPC
- SRPPX
- SRPI
- SRPEN
- SUD
- SRPA
- SRPO
- SPRF

PATRIMONIO CULTURAL

- Patrimonio Cultural
- Contorno de protección
- BIC
- CPX - Contorno de protección de Xacemento
- *** Camiño Real
- Camiño de Santiago
- Patrimonio Arqueolóxico (ZPI)
- Patrimonio Arqueolóxico (ZPI)
- API - Área de Protección Integral





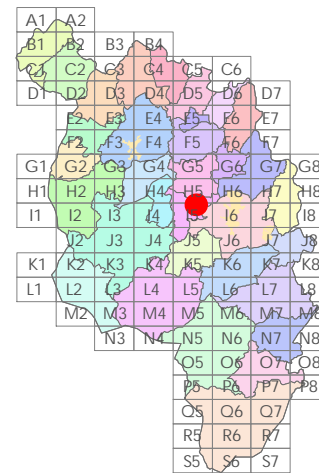
Código do elemento: 17.H03

Página 296 de 514

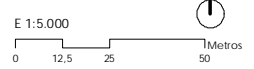
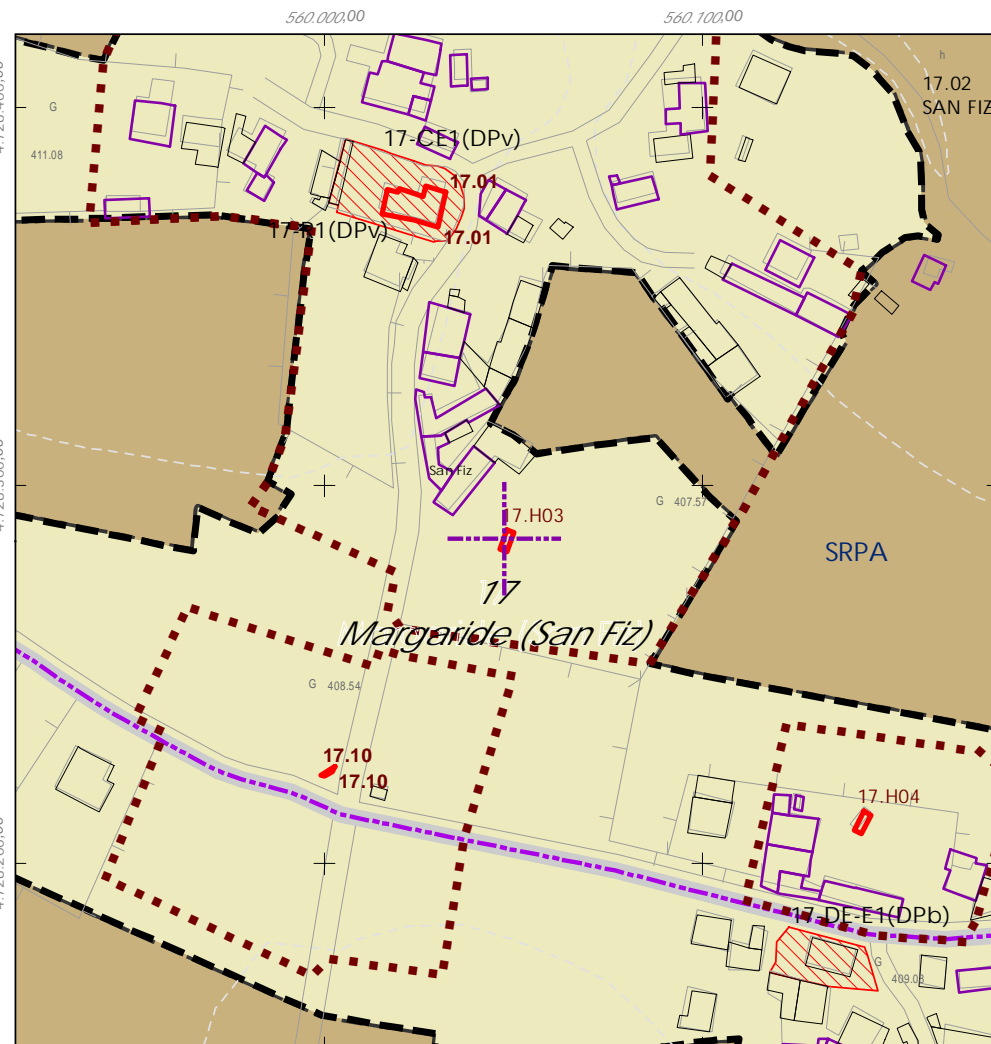
Denominación: Hórreo
Localización: San Fiz
Parroquia: Margaride (San Fiz)

Coordenadas UTM:
UTM X: 560048 / UTM Y: 4728290
Sistema de coordenadas:
Protección: (U.T.M.) European Datum 1950 Zona 29W
Unidades: metros

Descrición do ben:
Hórreo con cuberta de tella a dúas augas rematada nos extremos mediante cruz e pináculo de base cadrada. Costais formados por faixas, doelas e vigas de madeira sobre cepas de pedra.



- Delimitación PARROQUIAL
- Abades (Santa María)
 - Ansemil (San Pedro)
 - Breixa (Santiago)
 - Carboeiro (Santa María)
 - Cervaña (San Salvador)
 - Chapa (San Cibrao)
 - Cira (Santa Baia)
 - Cortegada (Santa María)
 - Dornelas (San Martiño)
 - Escuadro (San Salvador)
 - Fiestras (San Martiño)
 - Graba (San Miguel)
 - Lamela (San Miguel)
 - Laro (San Salvador)
 - Manduas (San Tirso)
 - Margaride (San Fiz)
 - Martixe (San Cristovo)
 - Moalde (San Mamede)
 - Negreiros (San Martiño)
 - O Castro (San Mamede)
 - Oleiros (San Miguel)
 - Parada (Santo Tomé)
 - Pazos (San Martiño)
 - Piñeiro (San Xiao)
 - Ponte (San Miguel)
 - Refoxos (San Paio)
 - Rellas (San Martiño)
 - Saldres (San Xoán)
 - Siador (San Miguel)
 - Silleda (Santa Baia)
 - Taboada (Santiago)
 - Vilar (San Martiño)
 - Xestoso (Santa María)



CLASIFICACIÓN DO SOLO

- Delimitación de Solo Urbano
- SRPAU
- SNR
- SRPPC
- SNR
- SRPPX
- SRPI
- SRPEN
- SUD
- SRPA
- SRPO
- SPRF

PATRIMONIO CULTURAL

- Patrimonio Cultural
- Contorno de protección
- BIC
- CPX - Contorno de protección de Xacemento
- *** Camiño Real
- Camiño de Santiago
- Patrimonio Arqueolóxico (ZPI)
- Patrimonio Arqueolóxico (ZPI)
- API - Área de Protección Integral





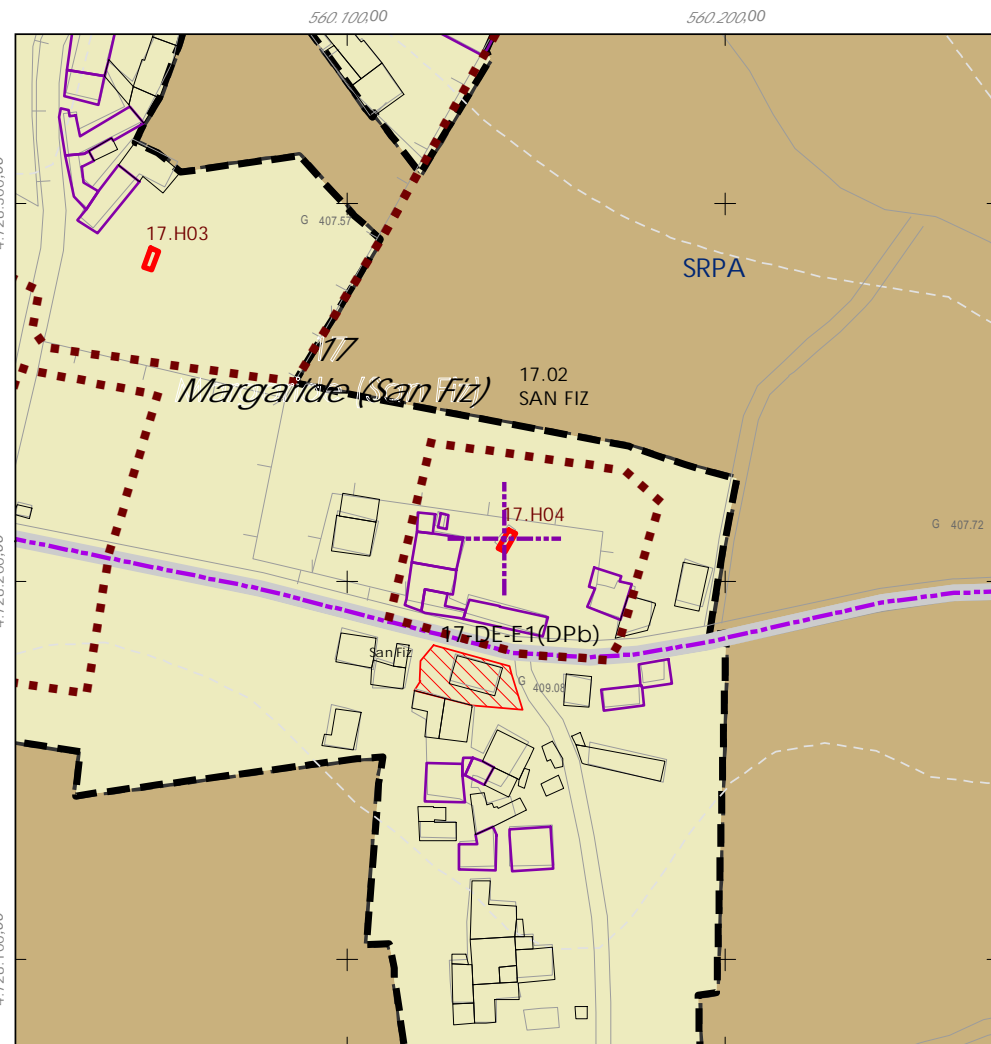
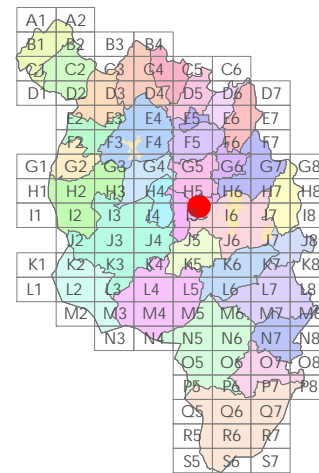
Código do elemento: 17.H04

Página 297 de 514

Denominación: Hórreo
Localización: San Fiz
Parroquia: Margaride (San Fiz)

Coordenadas UTM:
UTM X: 560142 / UTM Y: 4728210
Sistema de coordenadas:
Protección: (U.T.M.) European Datum 1950 Zona 29W
Unidades: metros

Descrición do ben:
Hórreo con cuberta de tella a dúas augas rematada nos extremos mediante cruz e pináculo de base cadrada. Costais formados por faixas, doelas e vigas de madeira sobre cepas de pedra pechadas con ladrillo.



- Delimitación PARROQUIAL
- Abades (Santa María)
 - Ansemil (San Pedro)
 - Breixa (Santiago)
 - Carboeiro (Santa María)
 - Cervaña (San Salvador)
 - Chapa (San Cibrao)
 - Cira (Santa Baia)
 - Cortegada (Santa María)
 - Dornelas (San Martiño)
 - Escuadro (San Salvador)
 - Fiestras (San Martiño)
 - Graba (San Miguel)
 - Lamela (San Miguel)
 - Laro (San Salvador)
 - Manduas (San Tirso)
 - Margaride (San Fiz)
 - Martixe (San Cristovo)
 - Moalde (San Mamede)
 - Negreiros (San Martiño)
 - O Castro (San Mamede)
 - Oleiros (San Miguel)
 - Parada (Santo Tomé)
 - Pazos (San Martiño)
 - Piñeiro (San Xiao)
 - Ponte (San Miguel)
 - Refoxos (San Paio)
 - Rellas (San Martiño)
 - Saldres (San Xoán)
 - Siador (San Miguel)
 - Silleda (Santa Baia)
 - Taboada (Santiago)
 - Vilar (San Martiño)
 - Xestoso (Santa María)

- E 1:5.000
- CLASIFICACIÓN DO SOLO
- Delimitación de Solo Urbano
 - SRPAU
 - SNR
 - SRPPC
 - SNR
 - SRPPX
 - SRPI
 - SRPEN
 - SUD
 - SRPA
 - SRPO
 - SPRF
- PATRIMONIO CULTURAL
- Patrimonio Cultural
 - Contorno de protección
 - BIC
 - CPX - Contorno de protección de Xacemento
 - *** Camiño Real
 - Camiño de Santiago
 - Patrimonio Arqueolóxico (ZPI)
 - Patrimonio Arqueolóxico (ZPI)
 - API - Área de Protección Integral





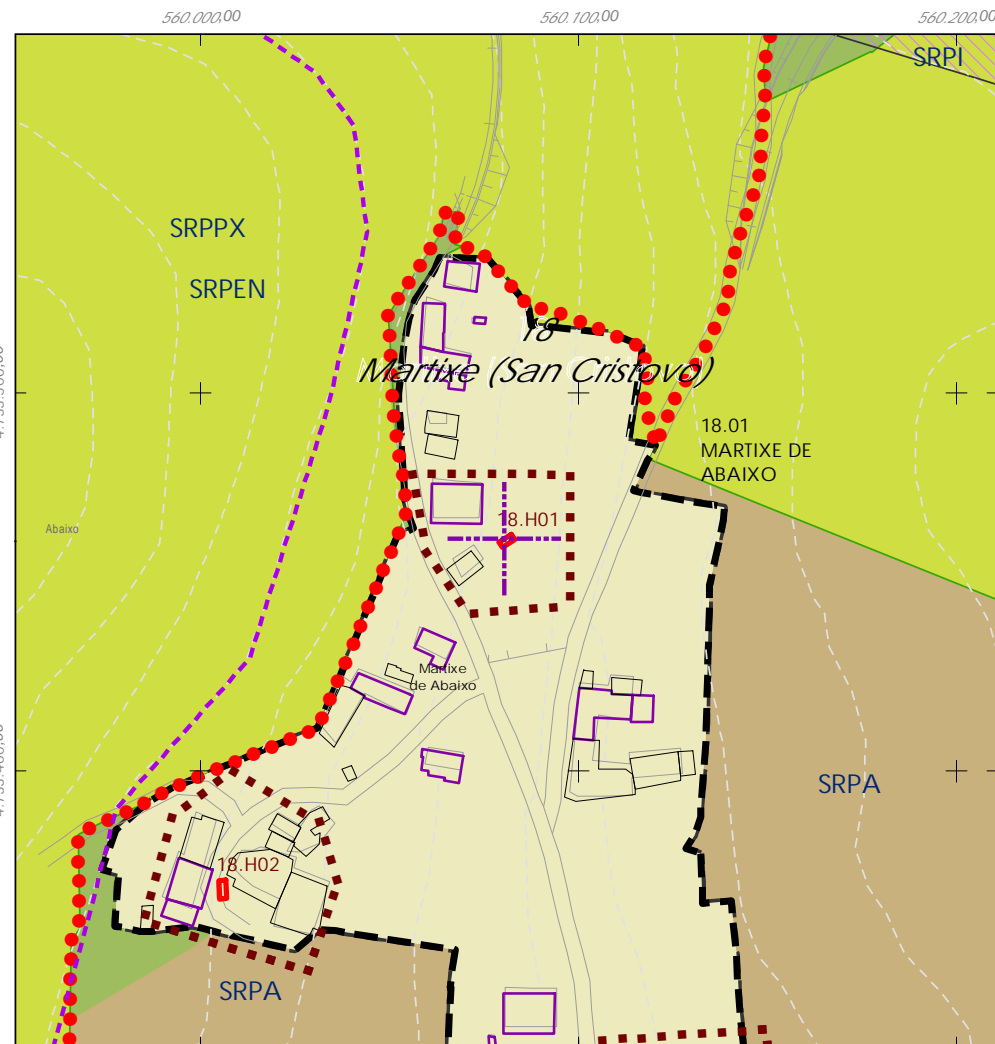
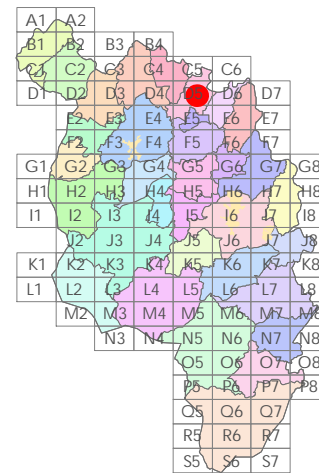
Código do elemento: 18.H01

Página 298 de 514

Denominación: Hórreo
Localización: Martixe de Abaixo
Parroquia: Martixe (San Cristovo)

Coordenadas UTM:
UTM X: 560081 / UTM Y: 4733460
Sistema de coordenadas:
Proyección: (U.T.M.) European Datum 1950 Zona 29W
Unidades: metros

Descrición do ben:
Hórreo con cuberta de tella a dúas augas rematada nos extremos mediante cruz e pináculo de base cadrada. Costais formados por doelas de pedra e cerramento prefabricado sobre cepas de pedra.



- Delimitación PARROQUIAL
- Abades (Santa María)
 - Ansemil (San Pedro)
 - Breixa (Santiago)
 - Carboeiro (Santa María)
 - Cervaña (San Salvador)
 - Chapa (San Cibrao)
 - Cira (Santa Baia)
 - Cortegada (Santa María)
 - Dornelas (San Martiño)
 - Escuadro (San Salvador)
 - Fiestras (San Martiño)
 - Graba (San Miguel)
 - Lamela (San Miguel)
 - Laro (San Salvador)
 - Manduas (San Tirso)
 - Margaride (San Fiz)
 - Martixe (San Cristovo)
 - Moalde (San Mamede)
 - Negreiros (San Martiño)
 - O Castro (San Mamede)
 - Oleiros (San Miguel)
 - Parada (Santo Tomé)
 - Pazos (San Martiño)
 - Piñeiro (San Xiao)
 - Ponte (San Miguel)
 - Refoxos (San Paio)
 - Rellas (San Martiño)
 - Saldres (San Xoán)
 - Siador (San Miguel)
 - Silleda (Santa Baia)
 - Taboada (Santiago)
 - Vilar (San Martiño)
 - Xestoso (Santa María)



CLASIFICACIÓN DO SOLO

- Delimitación de Solo Urbano
- SRPAU
 - SRPPC
 - SNR
 - SRPI
 - SUD
 - SRPO
 - SRPPX
 - SRPEN
 - SRPA
 - SPRF

PATRIMONIO CULTURAL

- Patrimonio Cultural
- Contorno de protección
- BIC
- CPX - Contorno de protección de Xacemento
- *** Camiño Real
- Camiño de Santiago
- Patrimonio Arqueolóxico (ZPI)
- Patrimonio Arqueolóxico (ZPI)
- API - Área de Protección Integral



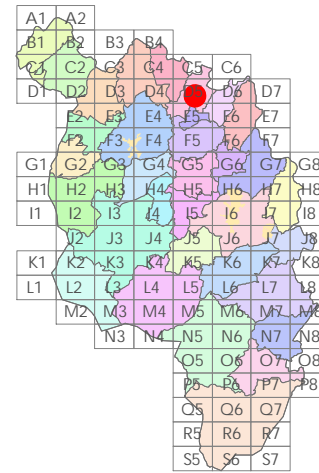


Código do elemento: **18.H02**

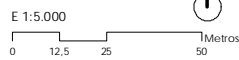
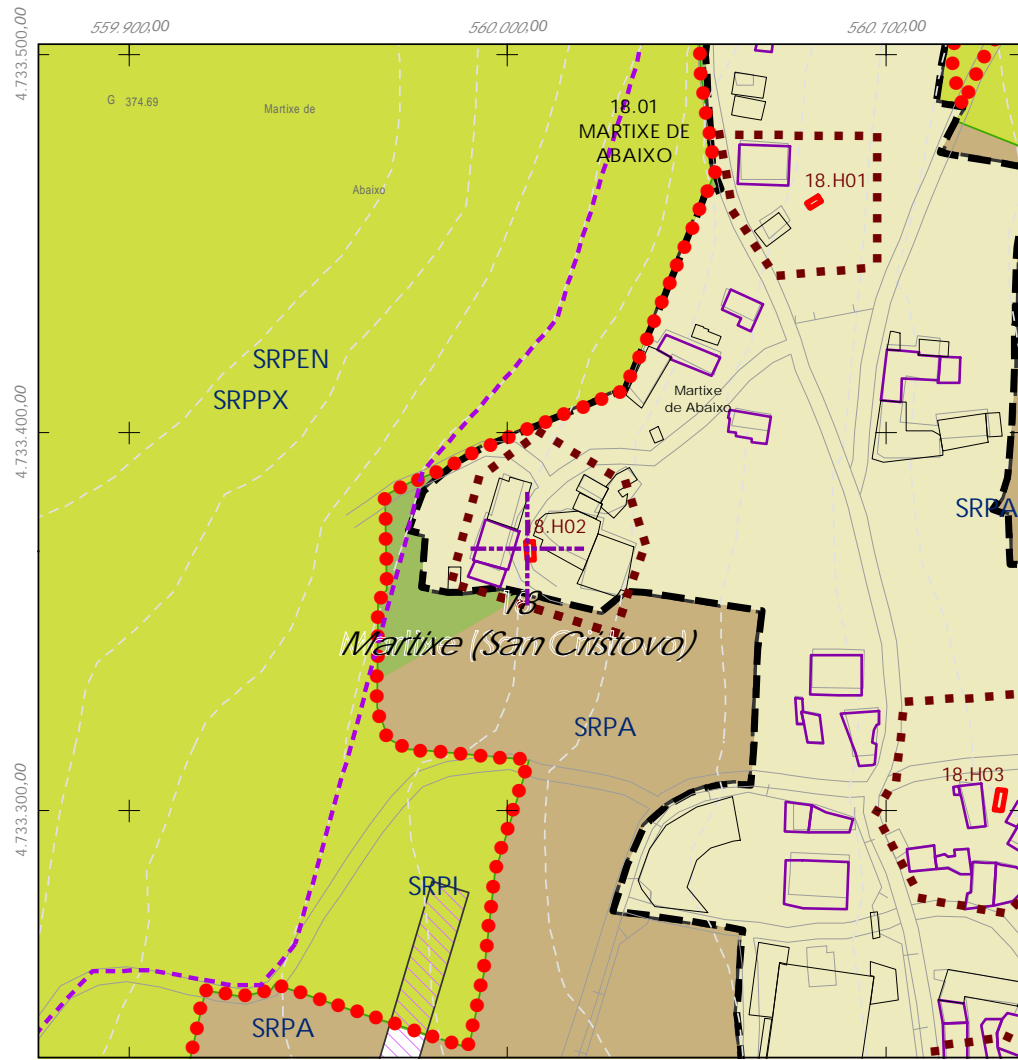
Denominación: Hórreo
Localización: Martixe de Abaixo
Parroquia: Martixe (San Cristovo)

Coordenadas UTM:
UTM X: 560006 / UTM Y: 4733370
Sistema de coordenadas: Proyección: (U.T.M.) European Datum 1950.Zona 29W Unidades: metros

Descrición do ben:
Hórreo datado de 1883 con cuberta de tella a dúas augas rematada nos extremos mediante cruz e pináculo de base cadrada. Costais formados por faixas, doelas e vigas de madeira sobre cepas de pedra.



- Delimitación PARROQUIAL
- Abades (Santa María)
 - Ansemil (San Pedro)
 - Breixa (Santiago)
 - Carboeiro (Santa María)
 - Cervaña (San Salvador)
 - Chapa (San Cibrao)
 - Cira (Santa Baia)
 - Cortegada (Santa María)
 - Dornelas (San Martiño)
 - Escuadro (San Salvador)
 - Fiestras (San Martiño)
 - Graba (San Miguel)
 - Lamela (San Miguel)
 - Laro (San Salvador)
 - Manduas (San Tirso)
 - Margaride (San Fiz)
 - Martixe (San Cristovo)
 - Moalde (San Mamede)
 - Negreiros (San Martiño)
 - O Castro (San Mamede)
 - Oleiros (San Miguel)
 - Parada (Santo Tomé)
 - Pazos (San Martiño)
 - Piñeiro (San Xiao)
 - Ponte (San Miguel)
 - Refoxos (San Paio)
 - Rellas (San Martiño)
 - Saldres (San Xoán)
 - Siador (San Miguel)
 - Silleda (Santa Baia)
 - Taboada (Santiago)
 - Vilar (San Martiño)
 - Xestoso (Santa María)



CLASIFICACIÓN DO SOLO

- Delimitación de Solo Urbano
- SRPAU
 - SNR
 - SRPI
 - SUD
 - SRPO
 - SRPPC
 - SRPPX
 - SRPEN
 - SRPA
 - SPRF

PATRIMONIO CULTURAL

- Patrimonio Cultural
- Contorno de protección
- BIC
- CPX - Contorno de protección de Xacemento
- *** Camiño Real
- Camiño de Santiago
- Patrimonio Arqueolóxico (ZPI)
- Patrimonio Arqueolóxico (ZPI)
- API - Área de Protección Integral





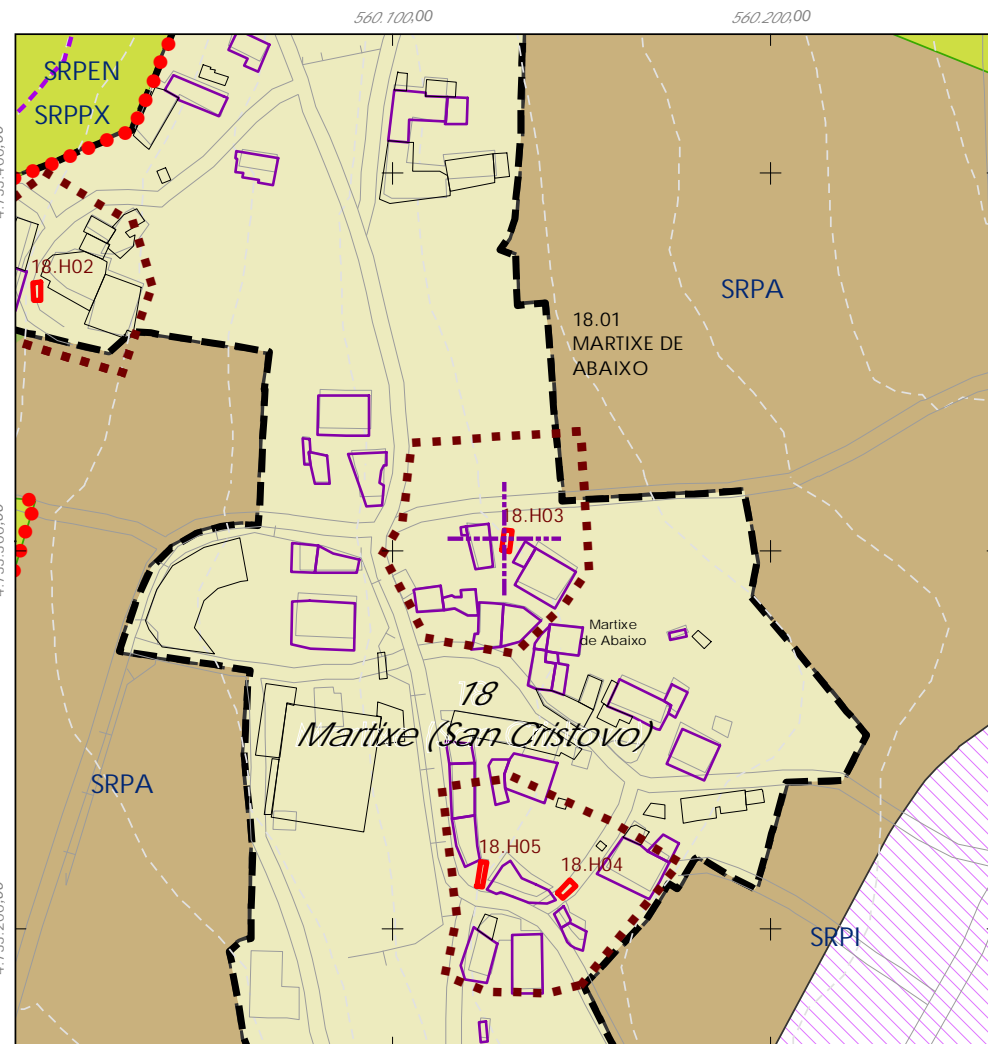
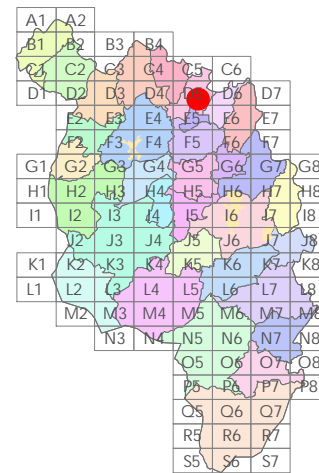
Código do elemento: 18.H03

Página 300 de 514

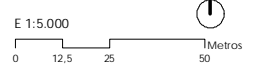
Denominación: Hórreo
Localización: Martixe de Abaixo
Parroquia: Martixe (San Cristovo)

Coordenadas UTM:
UTM X: 560130 / UTM Y: 4733300
Sistema de coordenadas:
Protección: (U.T.M.) European Datum 1950 Zona 29W
Unidades: metros

Descrición do ben:
Hórreo con cuberta de tella a dúas augas rematada nos extremos mediante cruz e pináculo de base cadrada. Costais formados por faixas, doelas e vigas de madeira sobre cepas de pedra.



- Delimitación PARROQUIAL
- Abades (Santa María)
 - Ansemil (San Pedro)
 - Breixa (Santiago)
 - Carboeiro (Santa María)
 - Cervaña (San Salvador)
 - Chapa (San Cibrao)
 - Cira (Santa Baia)
 - Cortegada (Santa María)
 - Dornelas (San Martiño)
 - Escuadro (San Salvador)
 - Fiestras (San Martiño)
 - Graba (San Miguel)
 - Lamela (San Miguel)
 - Laro (San Salvador)
 - Manduas (San Tirso)
 - Margaride (San Fiz)
 - Martixe (San Cristovo)
 - Moalde (San Mamede)
 - Negreiros (San Martiño)
 - O Castro (San Mamede)
 - Oleiros (San Miguel)
 - Parada (Santo Tomé)
 - Pazos (San Martiño)
 - Piñeiro (San Xiao)
 - Ponte (San Miguel)
 - Refoxos (San Paio)
 - Rellas (San Martiño)
 - Saldres (San Xoán)
 - Siador (San Miguel)
 - Silleda (Santa Baia)
 - Taboada (Santiago)
 - Vilar (San Martiño)
 - Xestoso (Santa María)



CLASIFICACIÓN DO SOLO

- Delimitación de Solo Urbano
- SRPAU
 - SRPPC
 - SNR
 - SRPI
 - SUD
 - SRPO
 - SRPPX
 - SRPEN
 - SRPA
 - SPRF

PATRIMONIO CULTURAL

- Patrimonio Cultural
- Contorno de protección
- BIC
- CPX - Contorno de protección de Xacemento
- *** Camiño Real
- Camiño de Santiago
- Patrimonio Arqueolóxico (ZPI)
- Patrimonio Arqueolóxico (ZPI)
- API - Área de Protección Integral





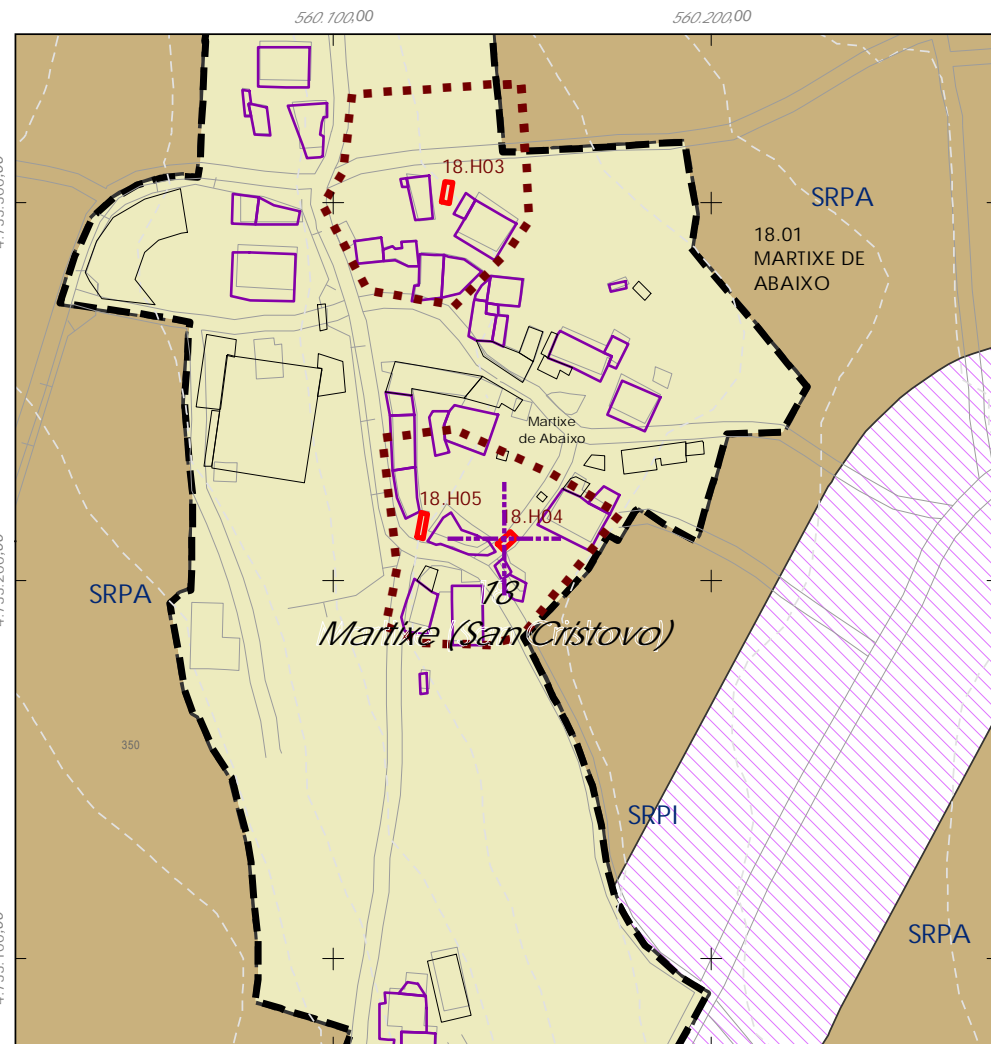
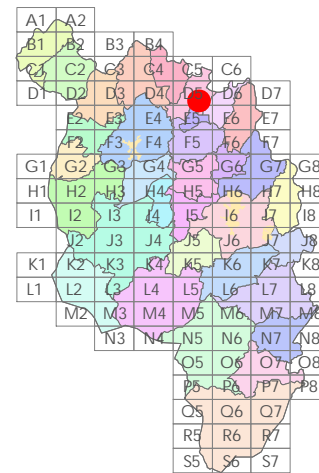
Código do elemento: **18.H04**

Página 301 de 514

Denominación: Hórreo
Localización: Martixe de Abaixo
Parroquia: Martixe (San Cristovo)

Coordenadas UTM:
UTM X: 560146 / UTM Y: 4733210
Sistema de coordenadas:
Protección: (U.T.M.) European Datum 1950 Zona 29W
Unidades: metros

Descrición do ben:
Hórreo con cuberta de tella a dúas augas rematada nos extremos mediante cruz e pináculo de base cadrada. Costais formados por faixas, doelas e vigas de madeira sobre cepas de pedra pechado na parte inferior en parte con ladrillo e en parte con madeira



- Delimitación PARROQUIAL
- Abades (Santa María)
 - Ansemil (San Pedro)
 - Breixa (Santiago)
 - Carboeiro (Santa María)
 - Cervaña (San Salvador)
 - Chapa (San Cibrao)
 - Cira (Santa Baia)
 - Cortegada (Santa María)
 - Dornelas (San Martiño)
 - Escuadro (San Salvador)
 - Fiestras (San Martiño)
 - Graba (San Miguel)
 - Lamela (San Miguel)
 - Laro (San Salvador)
 - Manduas (San Tirso)
 - Margaride (San Fiz)
 - Martixe (San Cristovo)
 - Moalde (San Mamede)
 - Negreiros (San Martiño)
 - O Castro (San Mamede)
 - Oleiros (San Miguel)
 - Parada (Santo Tomé)
 - Pazos (San Martiño)
 - Piñeiro (San Xiao)
 - Ponte (San Miguel)
 - Refoxos (San Paio)
 - Rellas (San Martiño)
 - Saldres (San Xoán)
 - Siador (San Miguel)
 - Silleda (Santa Baia)
 - Taboada (Santiago)
 - Vilar (San Martiño)
 - Xestoso (Santa María)



CLASIFICACIÓN DO SOLO

- Delimitación de Solo Urbano
- SRPAU
 - SNR
 - SRPI
 - SUD
 - SRPO
 - SRPPC
 - SRPPX
 - SRPEN
 - SRPA
 - SPRF

PATRIMONIO CULTURAL

- Patrimonio Cultural
- Contorno de protección
- BIC
- CPX - Contorno de protección de Xacemento
- *** Camiño Real
- Camiño de Santiago
- Patrimonio Arqueolóxico (ZPI)
- Patrimonio Arqueolóxico (ZPI)
- API - Área de Protección Integral





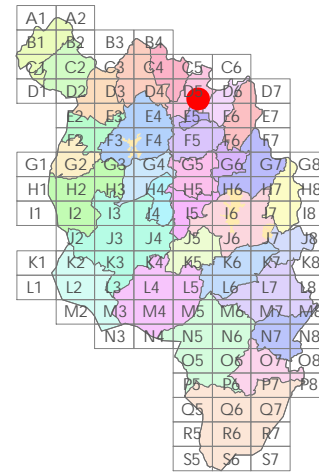
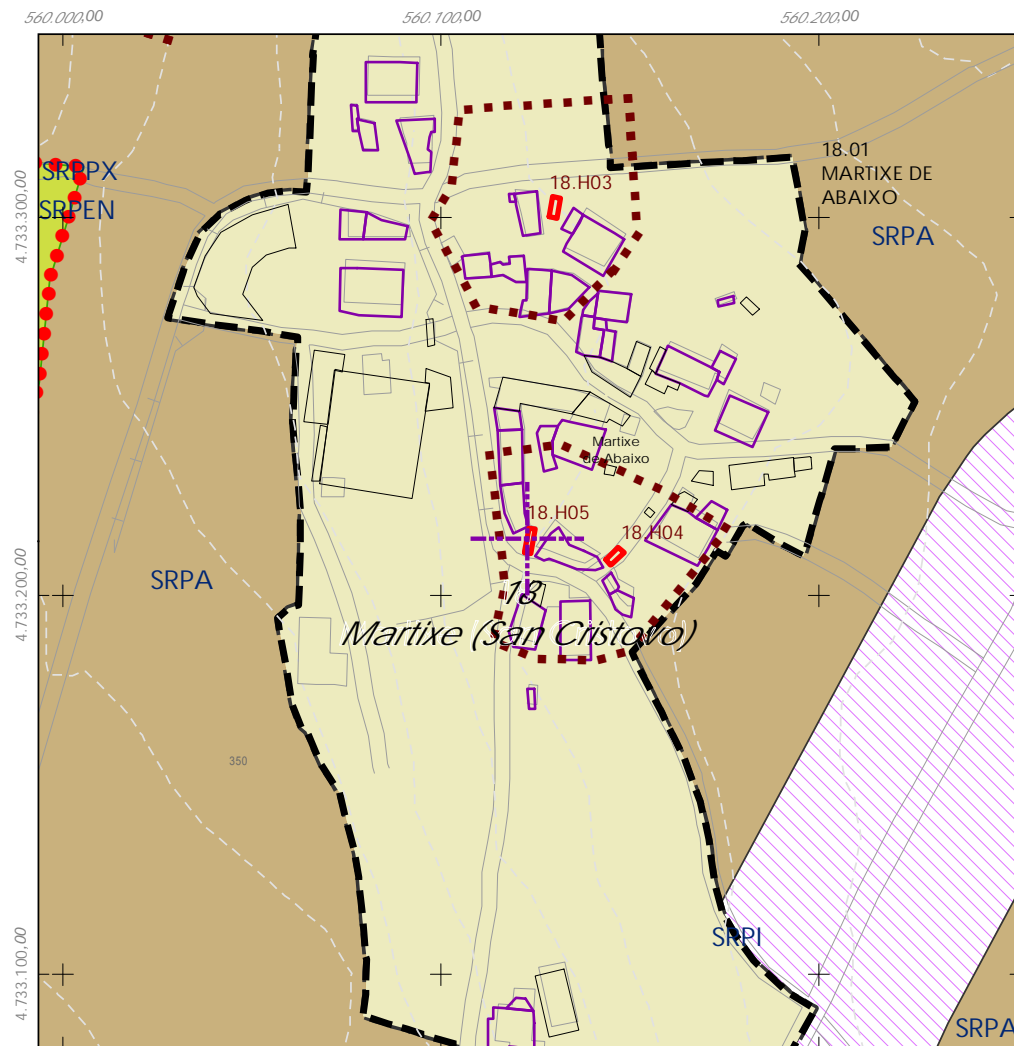
Código do elemento: **18.H05**

Página 302 de 514

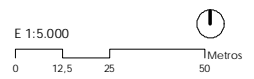
Denominación: Hórreo
Localización: Martixe de Abaixo
Parroquia: Martixe (San Cristovo)

Coordenadas UTM:
UTM X: 560123 / UTM Y: 4733210
Sistema de coordenadas:
Protección: (U.T.M.) European Datum 1950 Zona 29W
Unidades: metros

Descrición do ben:
Hórreo con cuberta de tella a dúas augas rematada nos extremos mediante cruz e pináculo de base cadrada. Costais formados por faixas, doelas e vigas de madeira sobre cepas de pedra.



- Delimitación PARROQUIAL
- Abades (Santa María)
 - Ansemil (San Pedro)
 - Breixa (Santiago)
 - Carboeiro (Santa María)
 - Cervaña (San Salvador)
 - Chapa (San Cibrao)
 - Cira (Santa Baia)
 - Cortegada (Santa María)
 - Dornelas (San Martiño)
 - Escuadro (San Salvador)
 - Fiestras (San Martiño)
 - Graba (San Miguel)
 - Lamela (San Miguel)
 - Laro (San Salvador)
 - Manduas (San Tirso)
 - Margaride (San Fiz)
 - Martixe (San Cristovo)
 - Moalde (San Mamede)
 - Negreiros (San Martiño)
 - O Castro (San Mamede)
 - Oleiros (San Miguel)
 - Parada (Santo Tomé)
 - Pazos (San Martiño)
 - Piñeiro (San Xiao)
 - Ponte (San Miguel)
 - Refoxos (San Paio)
 - Rellas (San Martiño)
 - Saldres (San Xoán)
 - Siador (San Miguel)
 - Silleda (Santa Baia)
 - Taboada (Santiago)
 - Vilar (San Martiño)
 - Xestoso (Santa María)



CLASIFICACIÓN DO SOLO

- Delimitación de Solo Urbano
- SRPAU
- SNR
- SRPPC
- SRPPX
- SRPI
- SRPEN
- SUD
- SRPA
- SRPO
- SPRF

PATRIMONIO CULTURAL

- Patrimonio Cultural
- Contorno de protección
- BIC
- CPX - Contorno de protección de Xacemento
- Camino Real
- Camino de Santiago
- Patrimonio Arqueolóxico (ZPI)
- Patrimonio Arqueolóxico (ZPI)
- API - Área de Protección Integral





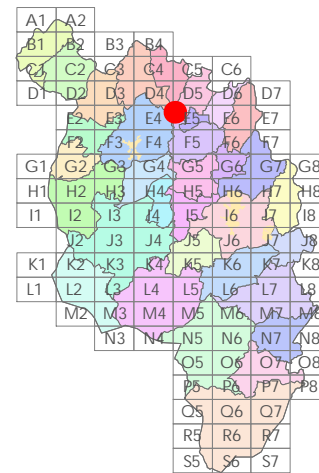
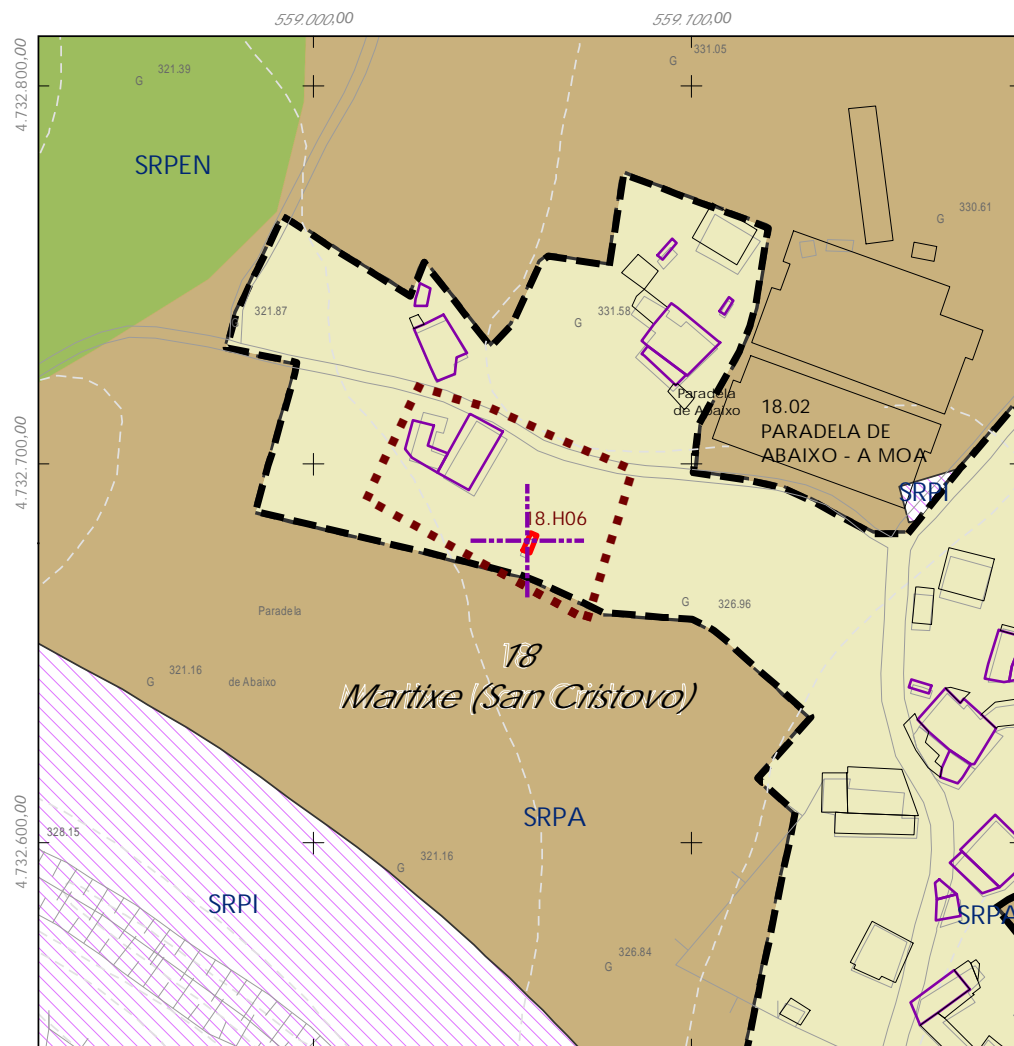
Código do elemento: 18.H06

Página 303 de 514

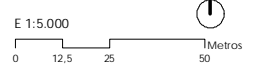
Denominación: Hórreo
Localización: Paradela de Abaixo - A Moa
Parroquia: Martixe (San Cristovo)

Coordenadas UTM:
UTM X: 559057 / UTM Y: 4732680
Sistema de coordenadas: Proiección: (U.T.M.) European Datum 1950, Zona 29W
Unidades: metros

Descrición do ben:
Hórreo con cuberta a dúas augas rematada nos extremos mediante cruz e pináculo de base cadrada. Estrutura de formigón e cerramento de ladrillo sobre cepas de pedra.



- Delimitación PARROQUIAL
- Abades (Santa María)
 - Ansemil (San Pedro)
 - Breixa (Santiago)
 - Carboeiro (Santa María)
 - Cervaña (San Salvador)
 - Chapa (San Cibrao)
 - Cira (Santa Baia)
 - Cortegada (Santa María)
 - Dornelas (San Martiño)
 - Escuadro (San Salvador)
 - Fiestras (San Martiño)
 - Graba (San Miguel)
 - Lamela (San Miguel)
 - Laro (San Salvador)
 - Manduas (San Tirso)
 - Margaride (San Fiz)
 - Martixe (San Cristovo)
 - Moalde (San Mamede)
 - Negreiros (San Martiño)
 - O Castro (San Mamede)
 - Oleiros (San Miguel)
 - Parada (Santo Tomé)
 - Pazos (San Martiño)
 - Piñeiro (San Xiaó)
 - Ponte (San Miguel)
 - Refoxos (San Paio)
 - Rellas (San Martiño)
 - Saidres (San Xoán)
 - Siador (San Miguel)
 - Silleda (Santa Baia)
 - Taboada (Santiago)
 - Vilar (San Martiño)
 - Xestoso (Santa María)



CLASIFICACIÓN DO SOLO

- Delimitación de Solo Urbano
- SRPAU
 - SNR
 - SRPI
 - SUD
 - SRPO
 - SRPPC
 - SRPPX
 - SRPEN
 - SRPA
 - SPRF

PATRIMONIO CULTURAL

- Patrimonio Cultural
- Contorno de protección
- BIC
- CPX - Contorno de protección de Xacemento
- Camión Real
- Camión de Santiago
- Patrimonio Arqueolóxico (ZPI)
- Patrimonio Arqueolóxico (ZPI)
- API - Área de Protección Integral





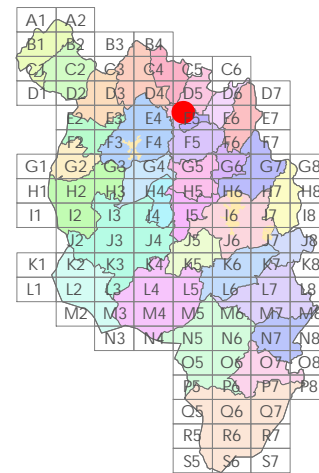
Código do elemento: 18.H07

Página 304 de 514

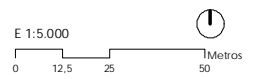
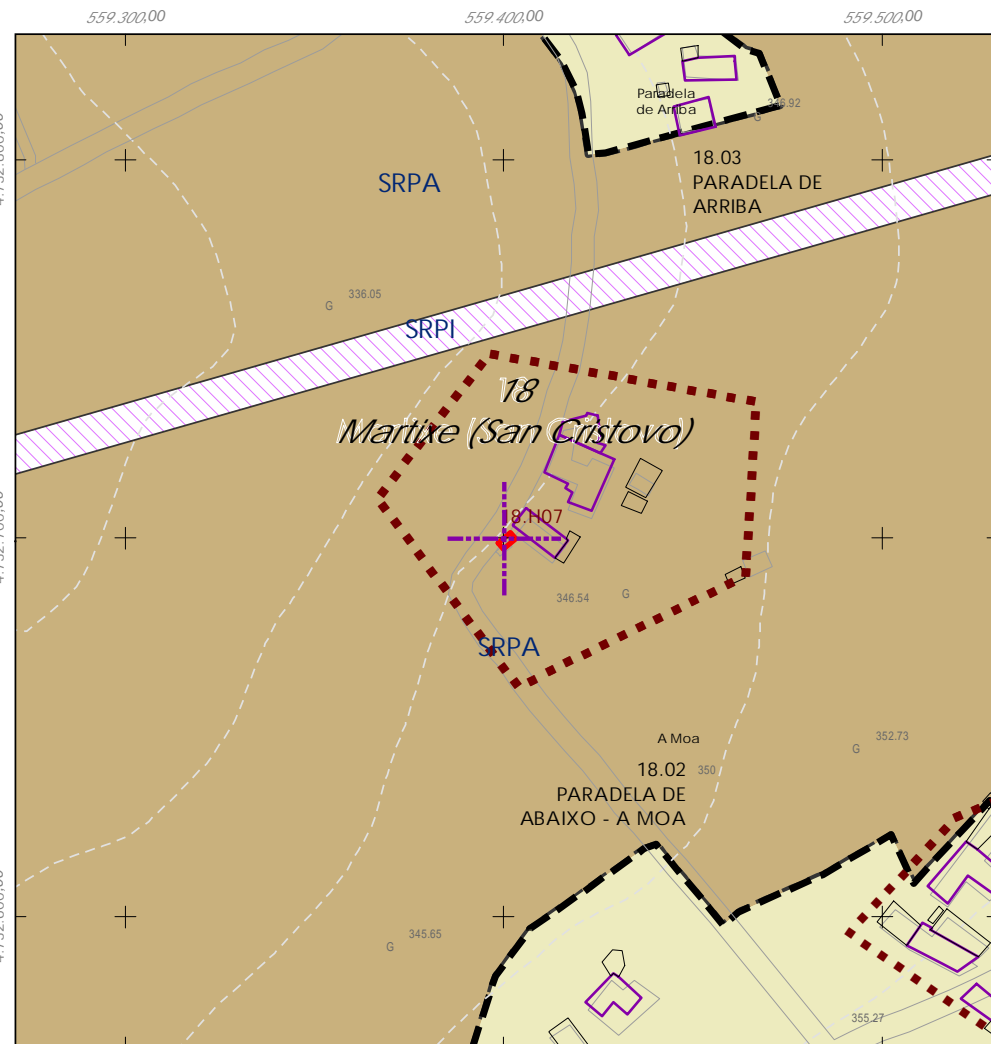
Denominación: Hórreo
Localización: Paradelas de Abaixo - A Moa
Parroquia: Martixe (San Cristovo)

Coordenadas UTM:
UTM X: 559401 / UTM Y: 4732700
Sistema de coordenadas:
Proxección: (U.T.M.) European Datum 1950 Zona 29W
Unidades: metros

Descrición do ben:
Hórreo datado en 1917 con cuberta de tella a dúas augas rematada nos extremos mediante cruz e pináculo de base cadrada. Costais formados por faixas, doelas e vigas de madeira sobre cepas de pedra.



- Delimitación PARROQUIAL
- Abades (Santa María)
 - Ansemil (San Pedro)
 - Breixa (Santiago)
 - Carboeiro (Santa María)
 - Cervaña (San Salvador)
 - Chapa (San Cibrao)
 - Cira (Santa Baia)
 - Cortegada (Santa María)
 - Dornelas (San Martiño)
 - Escuadro (San Salvador)
 - Fiestras (San Martiño)
 - Graba (San Miguel)
 - Lamela (San Miguel)
 - Laro (San Salvador)
 - Manduas (San Tirso)
 - Margaride (San Fiz)
 - Martixe (San Cristovo)
 - Moalde (San Mamede)
 - Negreiros (San Martiño)
 - O Castro (San Mamede)
 - Oleiros (San Miguel)
 - Parada (Santo Tomé)
 - Pazos (San Martiño)
 - Piñeiro (San Xiao)
 - Ponte (San Miguel)
 - Refoxos (San Paio)
 - Rellas (San Martiño)
 - Saidres (San Xoán)
 - Siador (San Miguel)
 - Silleda (Santa Baia)
 - Taboada (Santiago)
 - Vilar (San Martiño)
 - Xestoso (Santa María)



CLASIFICACIÓN DO SOLO

- Delimitación de Solo Urbano
- SRPAU
 - SNR
 - SRPI
 - SUD
 - SRPO
 - SRPPC
 - SRPPX
 - SRPEN
 - SRPA
 - SPRF

PATRIMONIO CULTURAL

- Patrimonio Cultural
- Contorno de protección
- BIC
- CPX - Contorno de protección de Xacemento
- Camino Real
- Camino de Santiago
- Patrimonio Arqueolóxico (ZPI)
- Patrimonio Arqueolóxico (ZPI)
- API - Área de Protección Integral





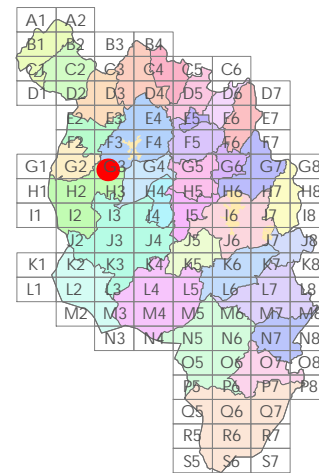
Código do elemento: **19.H01**

Página 305 de 514

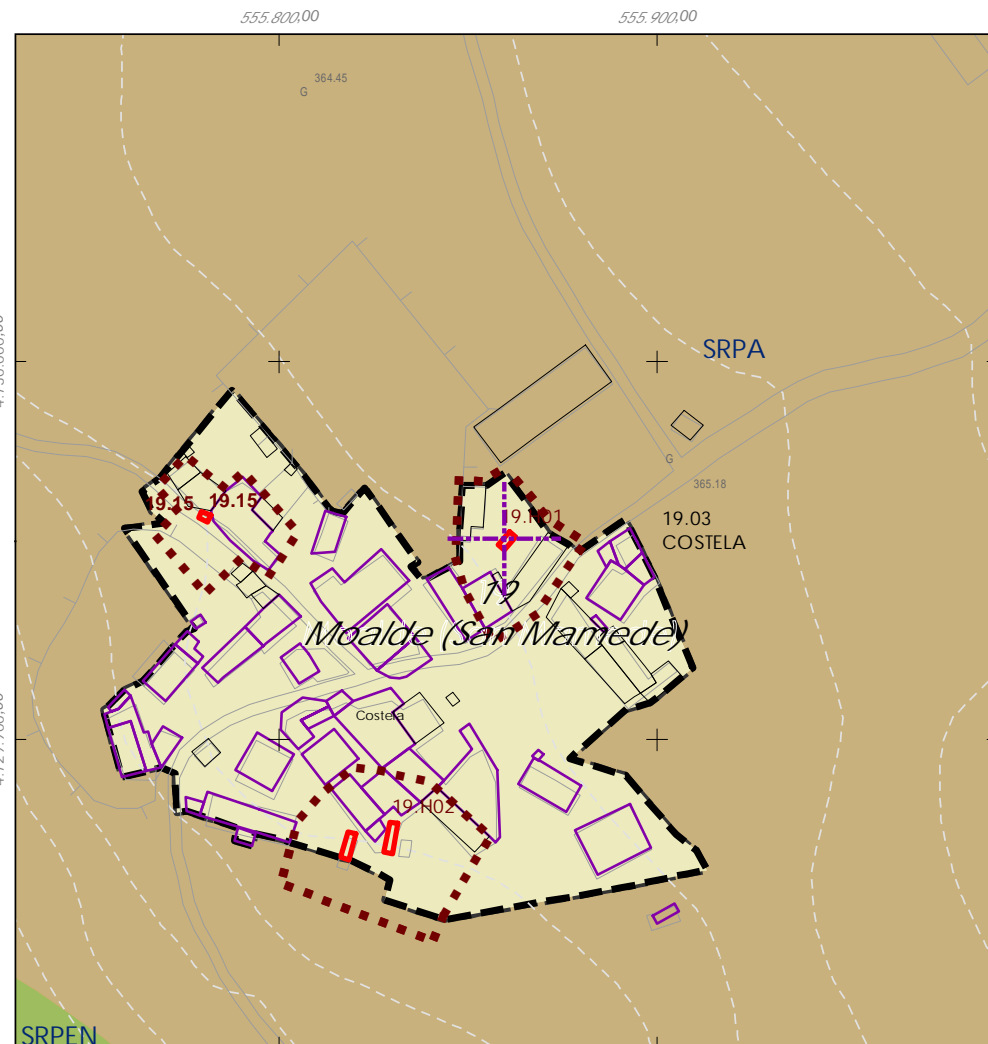
Denominación: Hórreo
Localización: Costela
Parroquia: Moalde (San Mamede)

Coordenadas UTM:
UTM X: 555860 / UTM Y: 4729950
Sistema de coordenadas:
Protección: (U.T.M.) European Datum 1950 Zona 29W
Unidades: metros

Descrición do ben:
Hórreo con cuberta de tella a dúas augas rematada nos extremos mediante cruz e pináculo de base cadrada. Costais formados por faixas, doelas e vigas de madeira sobre cepas de pedra.



- Delimitación PARROQUIAL
- Abades (Santa María)
 - Ansemil (San Pedro)
 - Breixa (Santiago)
 - Carboeiro (Santa María)
 - Cervaña (San Salvador)
 - Chapa (San Cibrao)
 - Cira (Santa Baia)
 - Cortegada (Santa María)
 - Dornelas (San Martiño)
 - Escuadro (San Salvador)
 - Fiestras (San Martiño)
 - Graba (San Miguel)
 - Lamela (San Miguel)
 - Laro (San Salvador)
 - Manduas (San Tirso)
 - Margaride (San Fiz)
 - Martixe (San Cristovo)
 - Moalde (San Mamede)
 - Negreiros (San Martiño)
 - O Castro (San Mamede)
 - Oleiros (San Miguel)
 - Parada (Santo Tomé)
 - Pazos (San Martiño)
 - Piñeiro (San Xiao)
 - Ponte (San Miguel)
 - Refoxos (San Paio)
 - Rellas (San Martiño)
 - Saldres (San Xoán)
 - Siador (San Miguel)
 - Silleda (Santa Baia)
 - Taboada (Santiago)
 - Vilar (San Martiño)
 - Xestoso (Santa María)



- E 1:5.000
- 0 12,5 25 50 Metros
- CLASIFICACIÓN DO SOLO**
- Delimitación de Solo Urbano
 - SRPAU
 - SNR
 - SRPPC
 - SNR
 - SRPPX
 - SRPI
 - SRPEN
 - SUD
 - SRPA
 - SRPO
 - SPRF
- PATRIMONIO CULTURAL**
- Patrimonio Cultural
 - Contorno de protección
 - BIC
 - CPX - Contorno de protección de Xacemento
 - *** Camiño Real
 - Camiño de Santiago
 - Patrimonio Arqueolóxico (ZPI)
 - Patrimonio Arqueolóxico (ZPI)
 - API - Área de Protección Integral





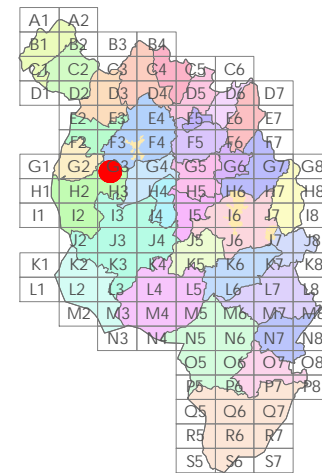
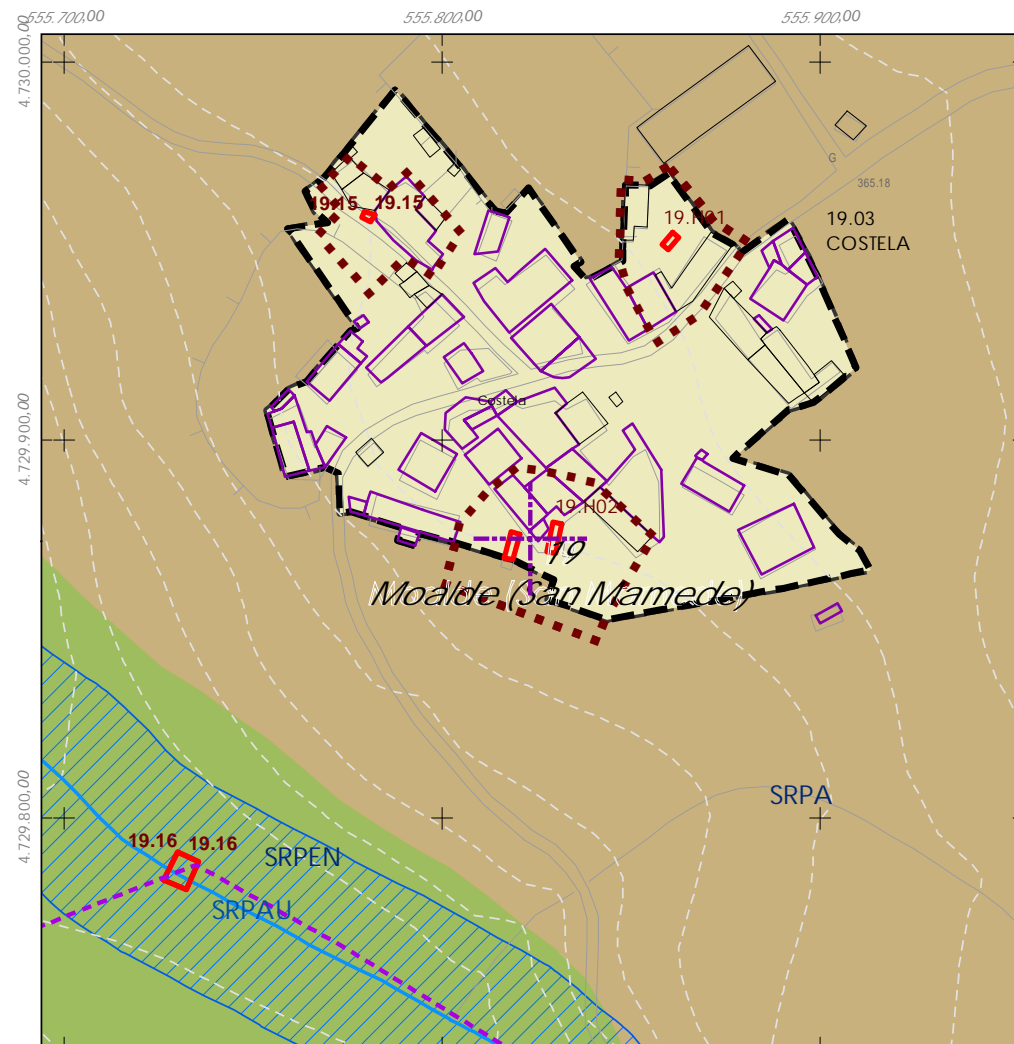
Código do elemento: 19.H02

Página 306 de 514

Denominación: Hórreo
Localización: Costela
Parroquia: Moalde (San Mamede)

Coordenadas UTM:
UTM X: 555824 / UTM Y: 4729870
Sistema de coordenadas:
Proyección: (U.T.M.) European Datum 1950 Zona 29W
Unidades: metros

Descrición do ben:
Hórreo con cuberta de tella a dúas augas rematada nos extremos mediante cruz e pináculo de base cadrada. Costais formados por faixas, doelas e vigas de madeira sobre cepas de pedra.



- Delimitación PARROQUIAL
- Abades (Santa María)
 - Ansemil (San Pedro)
 - Breixa (Santiago)
 - Carboeiro (Santa María)
 - Cervaña (San Salvador)
 - Chapa (San Cibrao)
 - Cira (Santa Baia)
 - Cortegada (Santa María)
 - Dornelas (San Martiño)
 - Escuadro (San Salvador)
 - Fiestras (San Martiño)
 - Graba (San Miguel)
 - Lamela (San Miguel)
 - Laro (San Salvador)
 - Manduas (San Tirso)
 - Margaride (San Fiz)
 - Martixe (San Cristovo)
 - Moalde (San Mamede)
 - Negreiros (San Martiño)
 - O Castro (San Mamede)
 - Oleiros (San Miguel)
 - Parada (Santo Tomé)
 - Pazos (San Martiño)
 - Piñeiro (San Xiao)
 - Ponte (San Miguel)
 - Refoxos (San Paio)
 - Rellas (San Martiño)
 - Saidres (San Xoán)
 - Siador (San Miguel)
 - Silleda (Santa Baia)
 - Taboada (Santiago)
 - Vilar (San Martiño)
 - Xestoso (Santa María)

E 1:5.000
0 12,5 25 50 Metros

CLASIFICACIÓN DO SOLO

- Delimitación de Solo Urbano
- SNR
- SRPI
- SUD
- SRPO
- SRPAU
- SRPPC
- SRPPX
- SRPEN
- SRPA
- SPRF

PATRIMONIO CULTURAL

- Patrimonio Cultural
- Contorno de protección
- BIC
- CPX - Contorno de protección de Xacemento
- *** Camiño Real
- Camiño de Santiago
- Patrimonio Arqueolóxico (ZPI)
- Patrimonio Arqueolóxico (ZPI)
- API - Área de Protección Integral





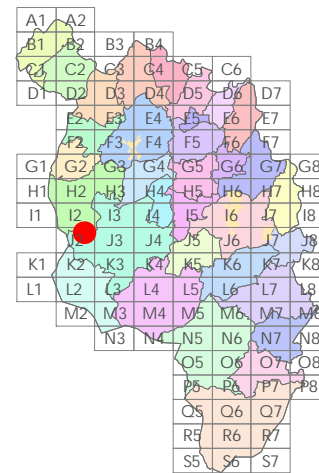
Código do elemento: **19.H03**

Página 307 de 514

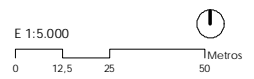
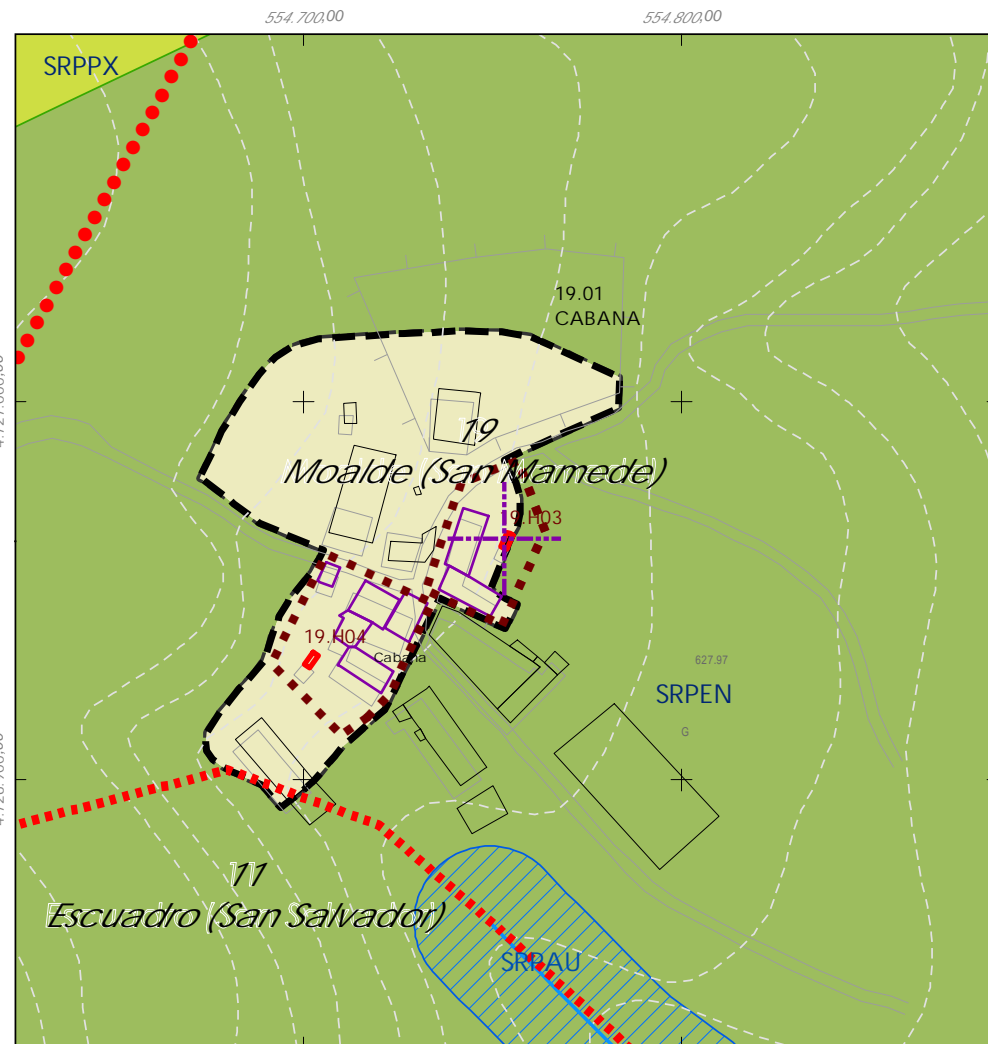
Denominación: Hórreo
Localización: Moalde (San Mamede)
Parroquia: Moalde (San Mamede)

Coordenadas UTM:
UTM X: 554754 / UTM Y: 4726960
Sistema de coordenadas:
Proyección: (U.T.M.) European Datum 1950 Zona 29W
Unidades: metros

Descrición do ben:
Hórreo con cuberta de tella a dúas augas rematada nos extremos mediante cruz e pináculo de base cadrada. Costais formados por doelas de pedra e cerramento de ladrillo sobre cepas de pedra, pechadas con ladrillo.



- Delimitación PARROQUIAL
- Martixe (San Cristovo)
 - Moalde (San Mamede)
 - Abades (Santa María)
 - Negreiros (San Martiño)
 - Ansemil (San Pedro)
 - O Castro (San Mamede)
 - Breixa (Santiago)
 - Oleiros (San Miguel)
 - Carboeiro (Santa María)
 - Parada (Santo Tomé)
 - Cervaña (San Salvador)
 - Pazos (San Martiño)
 - Chapa (San Cibrao)
 - Piñeiro (San Xiao)
 - Cira (Santa Baia)
 - Ponte (San Miguel)
 - Cortegada (Santa María)
 - Refoxos (San Paio)
 - Dornelas (San Martiño)
 - Rellas (San Martiño)
 - Escuadro (San Salvador)
 - Saldres (San Xoán)
 - Fiestras (San Martiño)
 - Siador (San Miguel)
 - Graba (San Miguel)
 - Silleda (Santa Baia)
 - Lamela (San Miguel)
 - Taboada (Santiago)
 - Laro (San Salvador)
 - Vilar (San Martiño)
 - Manduas (San Tirso)
 - Xestoso (Santa María)
 - Margaride (San Fiz)



CLASIFICACIÓN DO SOLO

- Delimitación de Solo Urbano
- SNR
- SNR
- SRPI
- SUD
- SRPO
- SRPAU
- SRPPC
- SRPPX
- SRPEN
- SRPA
- SPRF

PATRIMONIO CULTURAL

- Patrimonio Cultural
- Contorno de protección
- BIC
- CPX - Contorno de protección de Xacemento
- Camiño Real
- Camiño de Santiago
- Patrimonio Arqueolóxico (ZPI)
- Patrimonio Arqueolóxico (ZPI)
- API - Área de Protección Integral





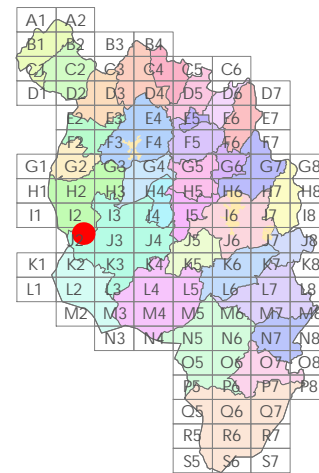
Código do elemento: 19.H04

Página 308 de 514

Denominación: Hórreo
Localización: Cabana
Parroquia: Moalde (San Mamede)

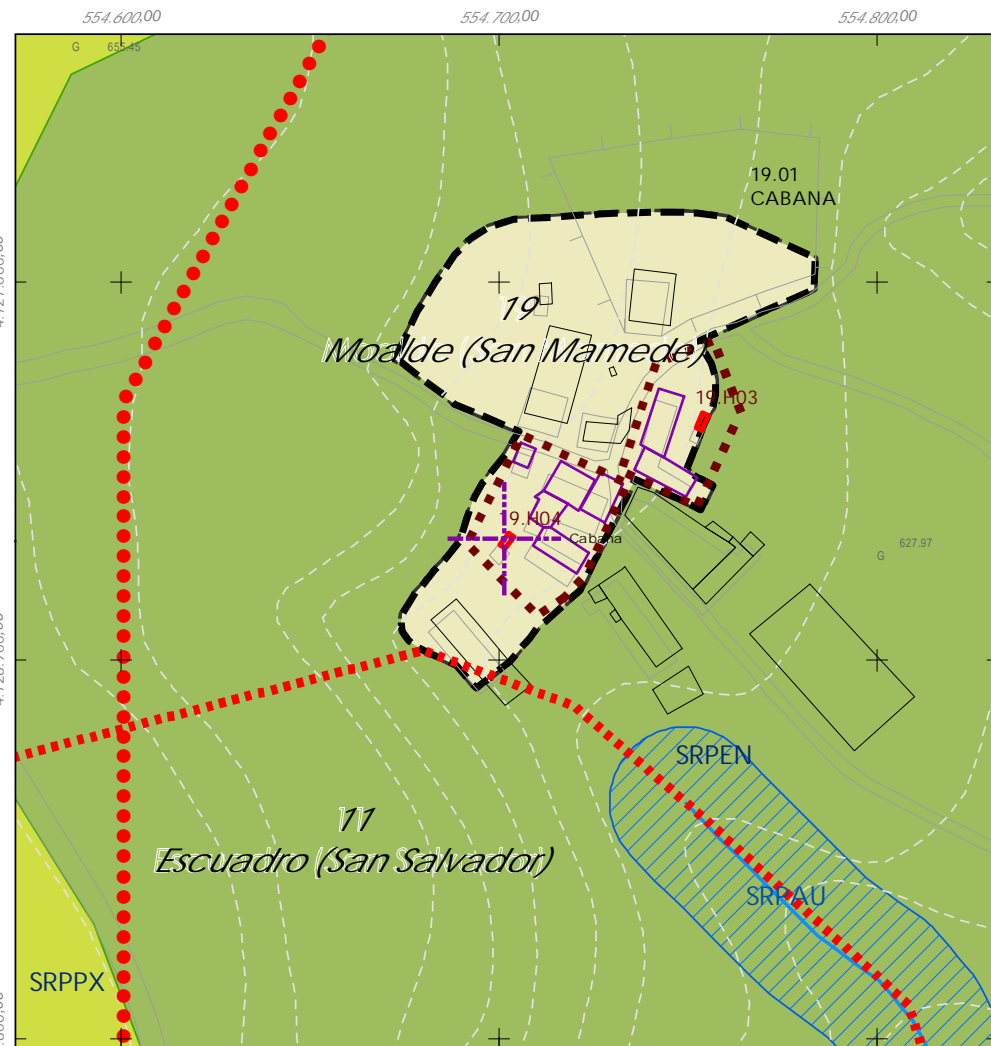
Coordenadas UTM:
UTM X: 554702 / UTM Y: 4726930
Sistema de coordenadas:
Proxección: (U.T.M.) European Datum 1950, Zona 29W
Unidades: metros

Descrición do ben:
Hórreo con formación de cuberta de formigón a dúas augas rematada nos extremos mediante cruz e pináculo de base cadrada. Estrutura de formigón e cerramento de ladrillo sobre cepas de pedra. A parte inferior péchase tamén con ladrillo.



- Delimitación PARROQUIAL
- Abades (Santa María)
 - Ansemil (San Pedro)
 - Breixa (Santiago)
 - Carboeiro (Santa María)
 - Cervaña (San Salvador)
 - Chapa (San Cibrao)
 - Cira (Santa Baia)
 - Cortegada (Santa María)
 - Dornelas (San Martiño)
 - Escuadro (San Salvador)
 - Fiestras (San Martiño)
 - Graba (San Miguel)
 - Lamela (San Miguel)
 - Laro (San Salvador)
 - Manduas (San Tirso)
 - Margaride (San Fiz)
 - Martixe (San Cristovo)
 - Moalde (San Mamede)
 - Negreiros (San Martiño)
 - O Castro (San Mamede)
 - Oleiros (San Miguel)
 - Parada (Santo Tomé)
 - Pazos (San Martiño)
 - Piñeiro (San Xiaó)
 - Ponte (San Miguel)
 - Refoxos (San Paio)
 - Rellas (San Martiño)
 - Saidres (San Xoán)
 - Siador (San Miguel)
 - Silleda (Santa Baia)
 - Taboada (Santiago)
 - Vilar (San Martiño)
 - Xestoso (Santa María)

- PATRIMONIO CULTURAL
- Patrimonio Cultural
 - Contorno de protección
 - BIC
 - CPX - Contorno de protección de Xacemento
 - *** Camiño Real
 - Camiño de Santiago
 - Patrimonio Arqueolóxico (ZPI)
 - Patrimonio Arqueolóxico (ZPI)
 - API - Área de Protección Integral



CLASIFICACIÓN DO SOLO

- Delimitación de Solo Urbano
- SRPAU
 - SRPPC
 - SNR
 - SRPI
 - SUD
 - SRPO
 - SRPPX
 - SRPEN
 - SRPA
 - SPRF





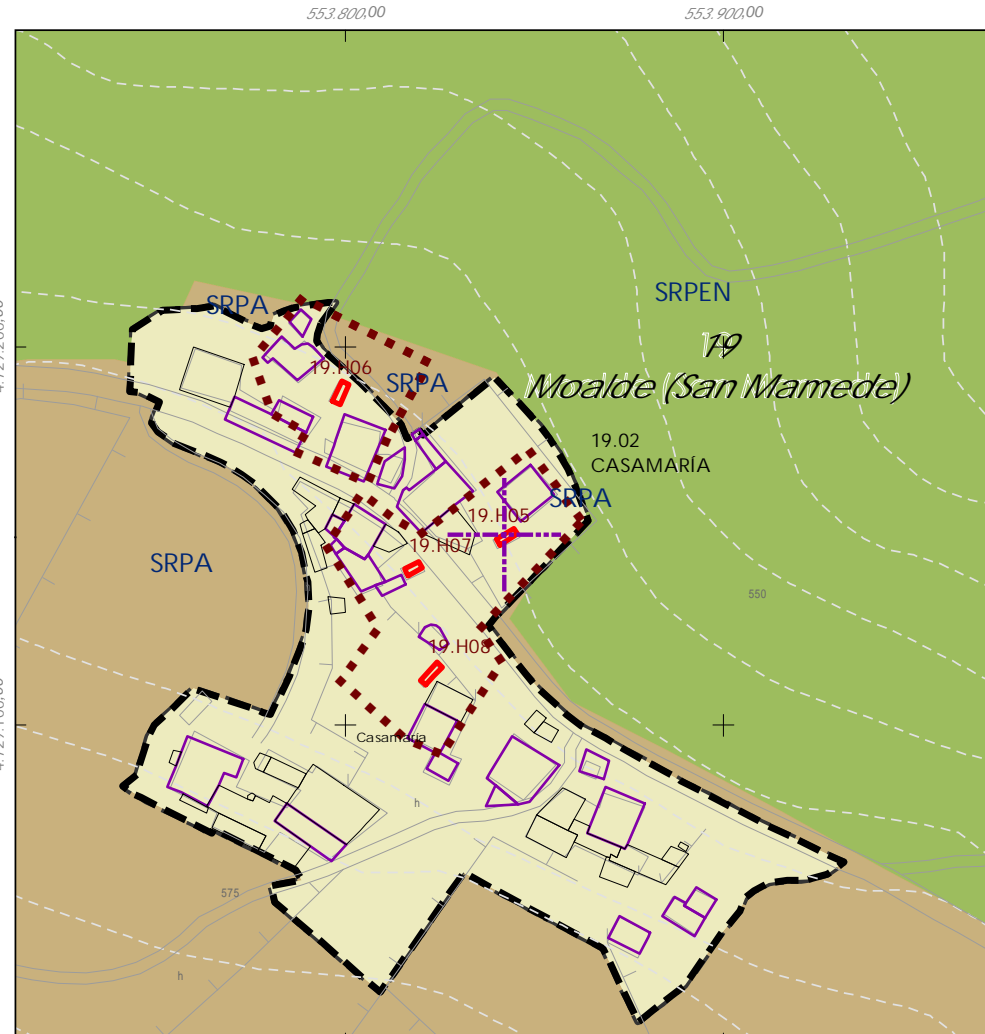
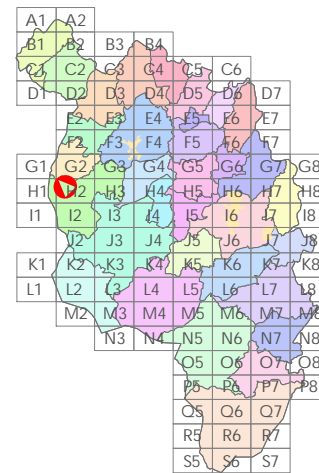
Código do elemento: 19.H05

Página 309 de 514

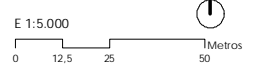
Denominación: Hórreo
Localización: Casamaria
Parroquia: Moalde (San Mamede)

Coordenadas UTM:
UTM X: 553843 / UTM Y: 4729150
Sistema de coordenadas:
Proyección: (U.T.M.) European Datum 1950 Zona 29W
Unidades: metros

Descrición do ben:
Hórreo con cuberta de tella a dúas augas rematada nos extremos mediante cruz e pináculo de base cadrada. Costais formados por faixas, doelas e vigas de madeira sobre cepas de pedra.



- Delimitación PARROQUIAL
- Abades (Santa María)
 - Ansemil (San Pedro)
 - Breixa (Santiago)
 - Carboeiro (Santa María)
 - Cervaña (San Salvador)
 - Chapa (San Cibrao)
 - Cira (Santa Baia)
 - Cortegada (Santa María)
 - Dornelas (San Martiño)
 - Escuadro (San Salvador)
 - Fiestras (San Martiño)
 - Graba (San Miguel)
 - Lamela (San Miguel)
 - Laro (San Salvador)
 - Manduas (San Tirso)
 - Margaride (San Fiz)
 - Martixe (San Cristovo)
 - Moalde (San Mamede)
 - Negreiros (San Martiño)
 - O Castro (San Mamede)
 - Oleiros (San Miguel)
 - Parada (Santo Tomé)
 - Pazos (San Martiño)
 - Piñeiro (San Xiao)
 - Ponte (San Miguel)
 - Refoxos (San Paio)
 - Rellas (San Martiño)
 - Saldres (San Xoán)
 - Siador (San Miguel)
 - Silleda (Santa Baia)
 - Taboada (Santiago)
 - Vilar (San Martiño)
 - Xestoso (Santa María)



- CLASIFICACIÓN DO SOLO
- Delimitación de Solo Urbano
 - SRPAU
 - SNR
 - SRPPC
 - SRPPX
 - SRPI
 - SRPEN
 - SUD
 - SRPA
 - SRPO
 - SPRF

- PATRIMONIO CULTURAL
- Patrimonio Cultural
 - Contorno de protección
 - BIC
 - CPX - Contorno de protección de Xacemento
 - Camino Real
 - Camino de Santiago
 - Patrimonio Arqueolóxico (ZPI)
 - Patrimonio Arqueolóxico (ZPI)
 - API - Área de Protección Integral





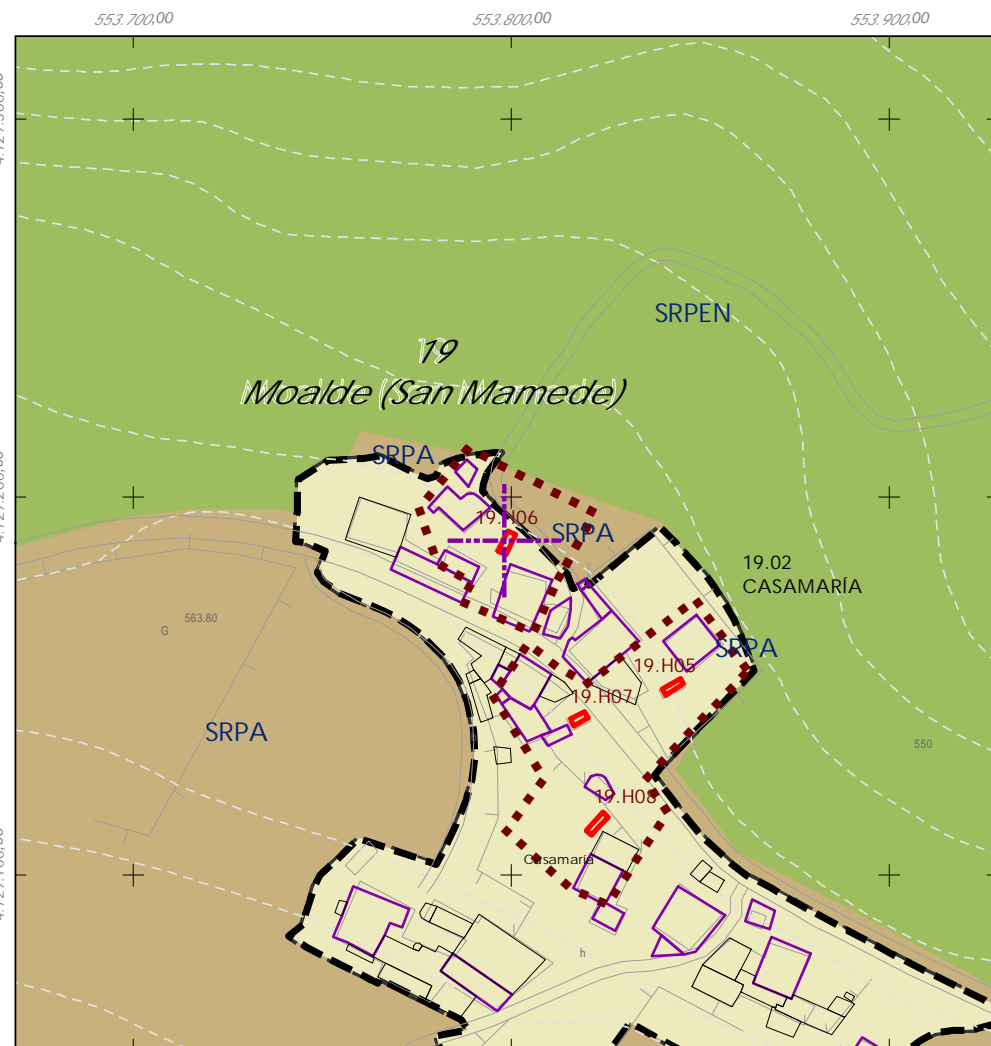
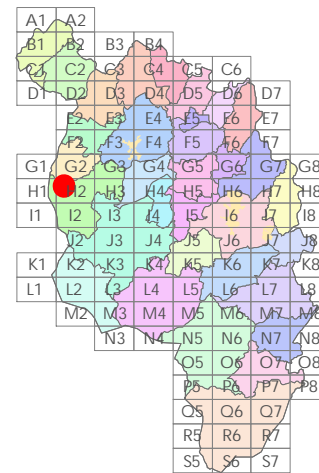
Código do elemento: 19.H06

Página 310 de 514

Denominación: Hórreo
Localización: Casamaría
Parroquia: Moalde (San Mamede)

Coordenadas UTM:
UTM X: 553799 / UTM Y: 4729190
Sistema de coordenadas:
Proyección: (U.T.M.) European Datum 1950.Zona 29W
Unidades: metros

Descrición do ben:
Hórreo con cuberta de tella a dúas augas rematada nos extremos mediante cruz e pináculo de base cadrada. Costais formados por faixas, doelas e vigas de madeira sobre cepas de pedra.



- Delimitación PARROQUIAL
- Abades (Santa María)
 - Ansemil (San Pedro)
 - Breixa (Santiago)
 - Carboeiro (Santa María)
 - Cervaña (San Salvador)
 - Chapa (San Cibrao)
 - Cira (Santa Baia)
 - Cortegada (Santa María)
 - Dornelas (San Martiño)
 - Escuadro (San Salvador)
 - Fiestras (San Martiño)
 - Graba (San Miguel)
 - Lamela (San Miguel)
 - Laro (San Salvador)
 - Manduas (San Tirso)
 - Margaride (San Fiz)
 - Martixe (San Cristovo)
 - Moalde (San Mamede)
 - Negreiros (San Martiño)
 - O Castro (San Mamede)
 - Oleiros (San Miguel)
 - Parada (Santo Tomé)
 - Pazos (San Martiño)
 - Piñeiro (San Xiaó)
 - Ponte (San Miguel)
 - Refoxos (San Paio)
 - Rellas (San Martiño)
 - Saldres (San Xoán)
 - Siador (San Miguel)
 - Silleda (Santa Baia)
 - Taboada (Santiago)
 - Vilar (San Martiño)
 - Xestoso (Santa María)



CLASIFICACIÓN DO SOLO

- Delimitación de Solo Urbano
- SRPAU
- SNR
- SRPPC
- SRPI
- SUD
- SRPO
- SRPPX
- SRPEN
- SRPA
- SPRF

PATRIMONIO CULTURAL

- Patrimonio Cultural
- Contorno de protección
- BIC
- CPX - Contorno de protección de Xacemento
- *** Camiño Real
- Camiño de Santiago
- Patrimonio Arqueolóxico (ZPI)
- Patrimonio Arqueolóxico (ZPI)
- API - Área de Protección Integral





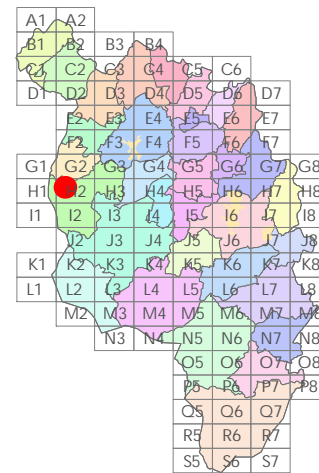
Código do elemento: 19.H07

Página 311 de 514

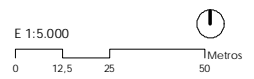
Denominación: Hórreo
Localización: Casamaría
Parroquia: Moalde (San Mamede)

Coordenadas UTM:
UTM X: 553818 / UTM Y: 4729140
Sistema de coordenadas:
Proyección: (U.T.M.) European Datum 1950, Zona 29W
Unidades: metros

Descrición do ben:
Hórreo con cuberta de tella a dúas augas rematada nos extremos mediante cruz e pináculo de base cadrada. Costais formados por faixas, doelas e vigas de madeira sobre cepas de pedra.



- Delimitación PARROQUIAL
- Abades (Santa María)
 - Ansemil (San Pedro)
 - Breixa (Santiago)
 - Carboeiro (Santa María)
 - Cervaña (San Salvador)
 - Chapa (San Cibrao)
 - Cira (Santa Baia)
 - Cortegada (Santa María)
 - Dornelas (San Martiño)
 - Escuadro (San Salvador)
 - Fiestras (San Martiño)
 - Graba (San Miguel)
 - Lamela (San Miguel)
 - Laro (San Salvador)
 - Manduas (San Tirso)
 - Margaride (San Fiz)
 - Martixe (San Cristovo)
 - Moalde (San Mamede)
 - Negreiros (San Martiño)
 - O Castro (San Mamede)
 - Oleiros (San Miguel)
 - Parada (Santo Tomé)
 - Pazos (San Martiño)
 - Piñeiro (San Xiao)
 - Ponte (San Miguel)
 - Refoxos (San Paio)
 - Rellas (San Martiño)
 - Saidres (San Xoán)
 - Siador (San Miguel)
 - Silleda (Santa Baia)
 - Taboada (Santiago)
 - Vilar (San Martiño)
 - Xestoso (Santa María)



CLASIFICACIÓN DO SOLO

- Delimitación de Solo Urbano
- SRPAU
 - SNR
 - SRPPC
 - SRPI
 - SUD
 - SRPO
 - SRPPX
 - SRPEN
 - SRPA
 - SRPF

PATRIMONIO CULTURAL

- Patrimonio Cultural
- Contorno de protección
- BIC
- CPX - Contorno de protección de Xacemento
- Camino Real
- Camino de Santiago
- Patrimonio Arqueolóxico (ZPI)
- Patrimonio Arqueolóxico (ZPI)
- API - Área de Protección Integral





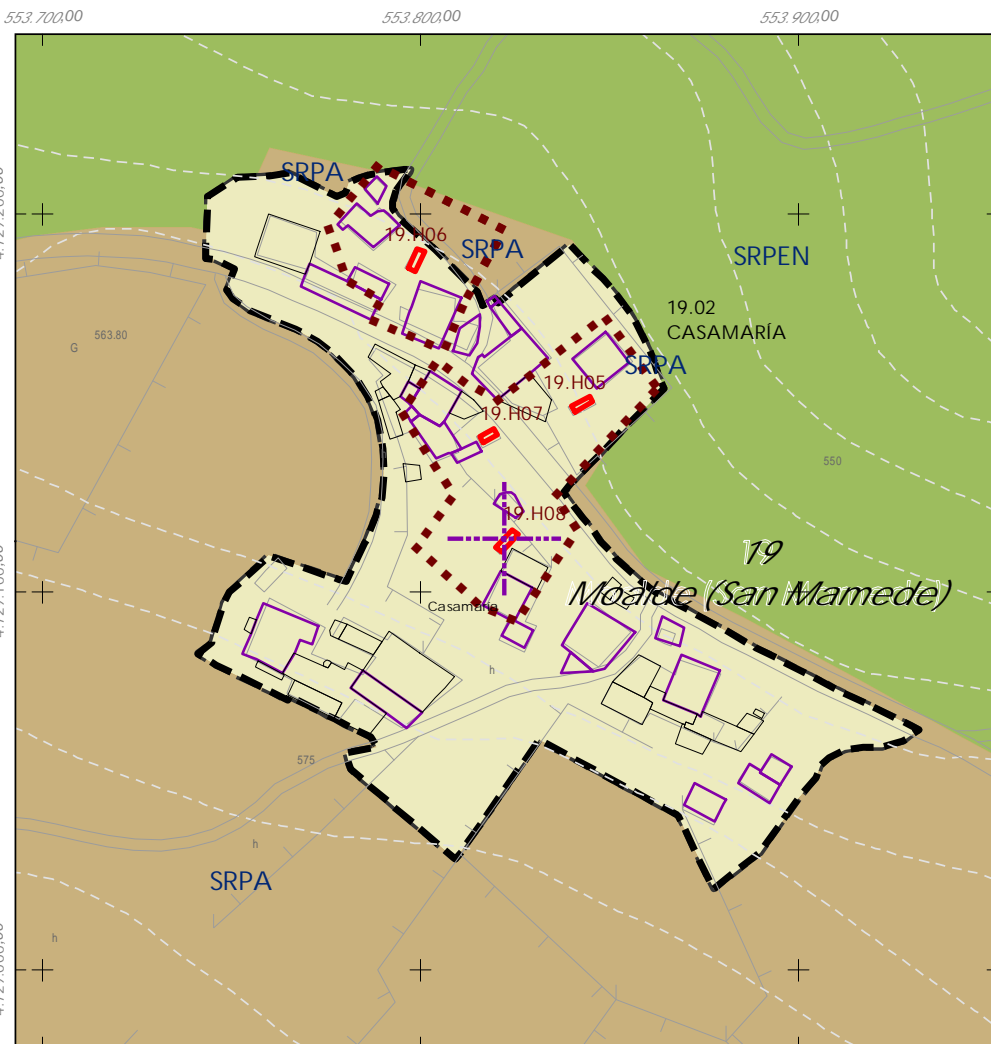
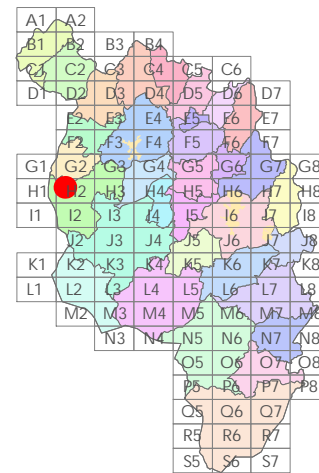
Código do elemento: 19.H08

Página 312 de 514

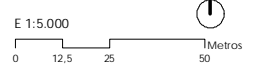
Denominación: Hórreo
Localización: Casamaría
Parroquia: Moalde (San Mamede)

Coordenadas UTM:
UTM X: 553823 / UTM Y: 4729110
Sistema de coordenadas:
Protección: (U.T.M.) European Datum 1950 Zona 29W
Unidades: metros

Descrición do ben:
Hórreo con cuberta de tella a dúas augas rematada nos extremos mediante cruz e pináculo de base cadrada. Costais formados por faixas, doelas e vigas de madeira sobre cepas de pedra.



- Delimitación PARROQUIAL
- Abades (Santa María)
 - Ansemil (San Pedro)
 - Breixa (Santiago)
 - Carboeiro (Santa María)
 - Cervaña (San Salvador)
 - Chapa (San Cibrao)
 - Cira (Santa Baia)
 - Cortegada (Santa María)
 - Dornelas (San Martiño)
 - Escuadro (San Salvador)
 - Fiestras (San Martiño)
 - Graba (San Miguel)
 - Lamela (San Miguel)
 - Laro (San Salvador)
 - Manduas (San Tirso)
 - Margaride (San Fiz)
 - Martixe (San Cristovo)
 - Moalde (San Mamede)
 - Negreiros (San Martiño)
 - O Castro (San Mamede)
 - Oleiros (San Miguel)
 - Parada (Santo Tomé)
 - Pazos (San Martiño)
 - Piñeiro (San Xiao)
 - Ponte (San Miguel)
 - Refoxos (San Paio)
 - Rellas (San Martiño)
 - Saldres (San Xoán)
 - Siador (San Miguel)
 - Silleda (Santa Baia)
 - Taboada (Santiago)
 - Vilar (San Martiño)
 - Xestoso (Santa María)



CLASIFICACIÓN DO SOLO

- Delimitación de Solo Urbano
- SRPAU
- SNR
- SRPPC
- SRPPX
- SRPI
- SRPEN
- SUD
- SRPA
- SRPO
- SPRF

PATRIMONIO CULTURAL

- Patrimonio Cultural
- Contorno de protección
- BIC
- CPX - Contorno de protección de Xacemento
- *** Camiño Real
- Camiño de Santiago
- Patrimonio Arqueolóxico (ZPI)
- Patrimonio Arqueolóxico (ZPI)
- API - Área de Protección Integral





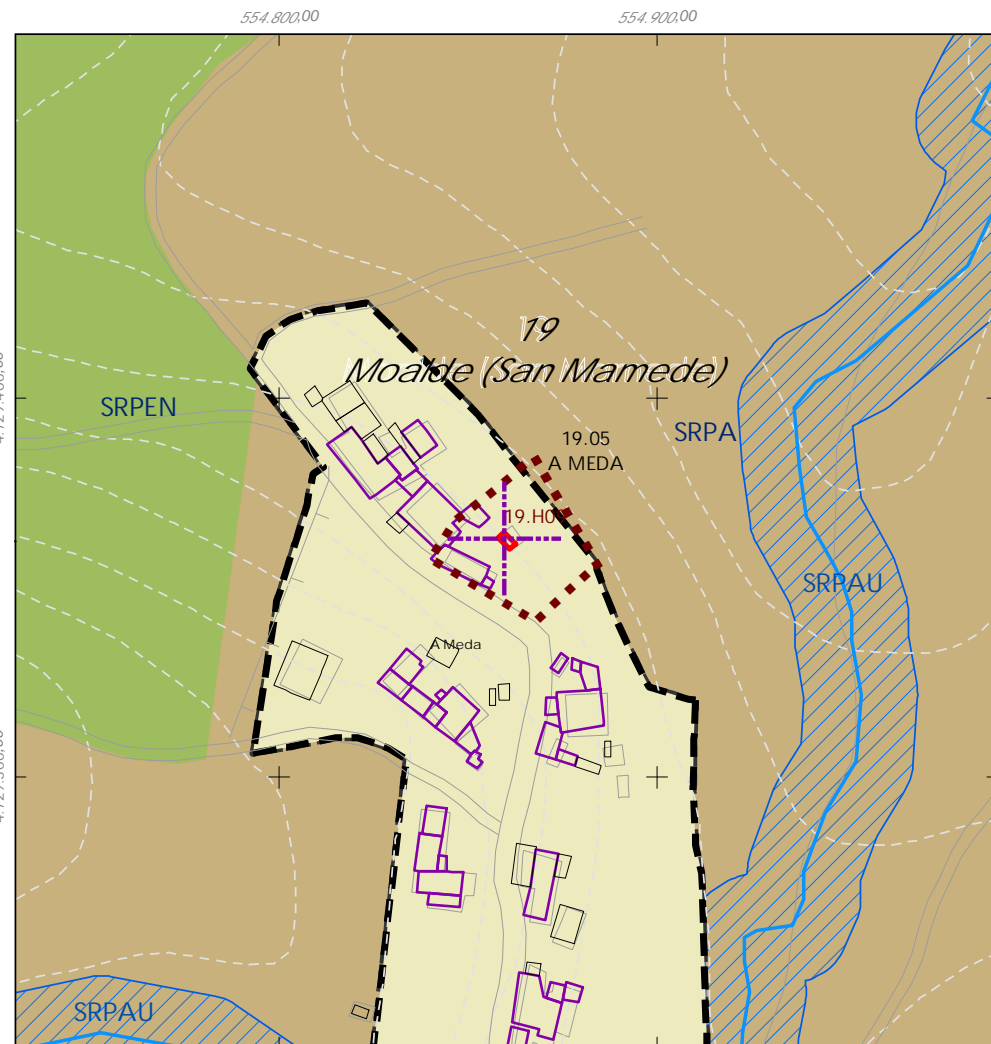
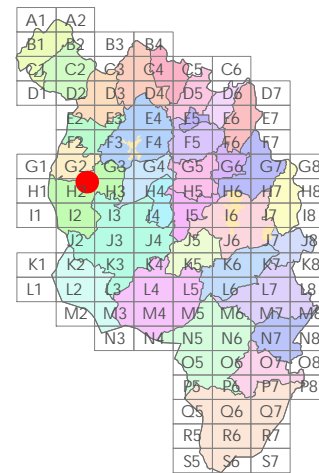
Código do elemento: **19.H09**

Página 313 de 514

Denominación: Hórreo
Localización: A Meda
Parroquia: Moalde (San Mamede)

Coordenadas UTM:
UTM X: 554860 / UTM Y: 4729360
Sistema de coordenadas:
Proyección: (U.T.M.) European Datum 1950 Zona 29W
Unidades: metros

Descrición do ben:
Hórreo con cuberta de tella a dúas augas rematada nos extremos mediante cruz e pináculo de base cadrada. Costais formados por faixas, doelas e vigas de madeira sobre cepas de pedra pechadas con ladrillo.



- Delimitación PARROQUIAL
- Abades (Santa María)
 - Ansemil (San Pedro)
 - Breixa (Santiago)
 - Carboeiro (Santa María)
 - Cervaña (San Salvador)
 - Chapa (San Cibrao)
 - Cira (Santa Baia)
 - Cortegada (Santa María)
 - Dornelas (San Martiño)
 - Escuadro (San Salvador)
 - Fiestras (San Martiño)
 - Graba (San Miguel)
 - Lamela (San Miguel)
 - Laro (San Salvador)
 - Manduas (San Tirso)
 - Margaride (San Fiz)
 - Martixe (San Cristovo)
 - Moalde (San Mamede)
 - Negreiros (San Martiño)
 - O Castro (San Mamede)
 - Oleiros (San Miguel)
 - Parada (Santo Tomé)
 - Pazos (San Martiño)
 - Piñeiro (San Xiao)
 - Ponte (San Miguel)
 - Refoxos (San Paio)
 - Rellas (San Martiño)
 - Saldres (San Xoán)
 - Siador (San Miguel)
 - Silleda (Santa Baia)
 - Taboada (Santiago)
 - Vilar (San Martiño)
 - Xestoso (Santa María)



CLASIFICACIÓN DO SOLO

- Delimitación de Solo Urbano
- SRPAU
 - SNR
 - SRPI
 - SUD
 - SRPO
 - SRPPC
 - SRPPX
 - SRPEN
 - SRPA
 - SPRF

PATRIMONIO CULTURAL

- Patrimonio Cultural
- Contorno de protección
- BIC
- CPX - Contorno de protección de Xacemento
- *** Camiño Real
- Camiño de Santiago
- Patrimonio Arqueolóxico (ZPI)
- Patrimonio Arqueolóxico (ZPI)
- API - Área de Protección Integral





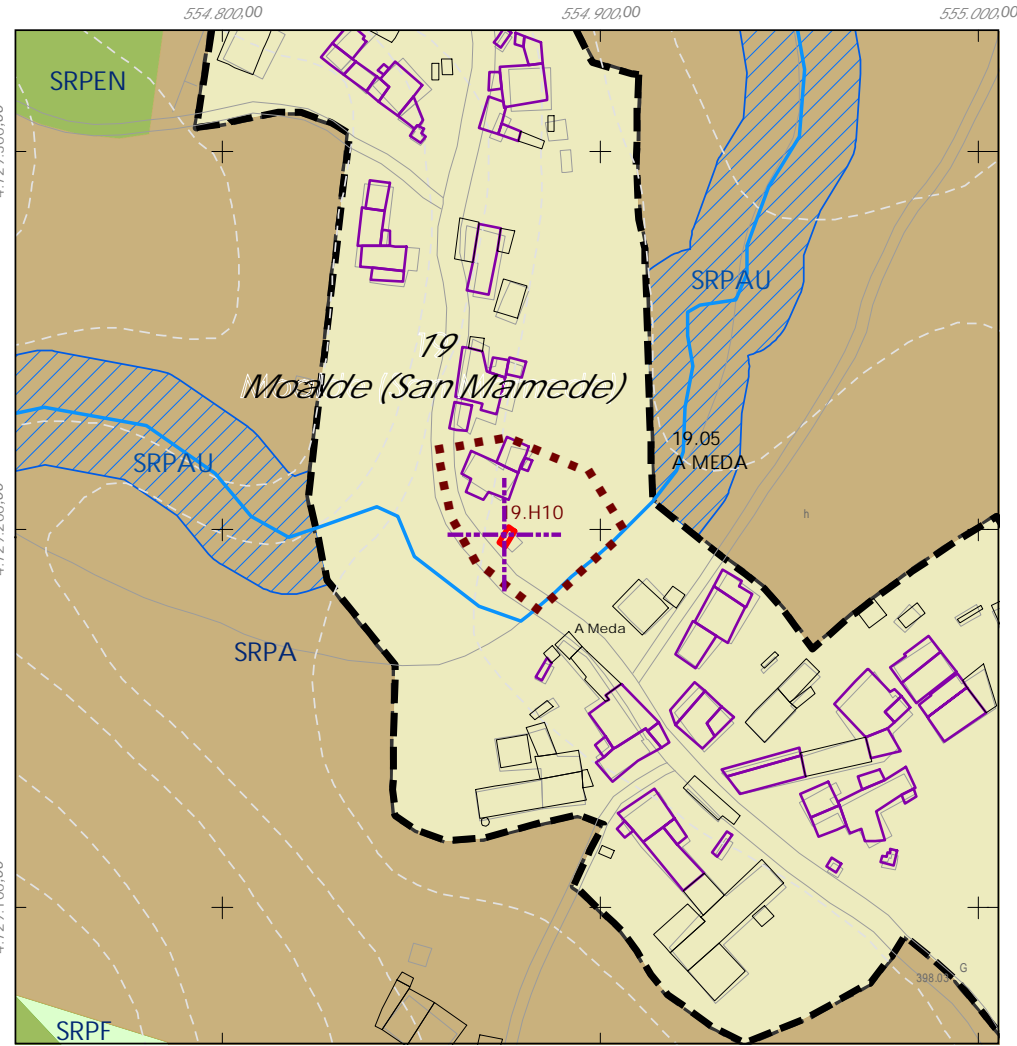
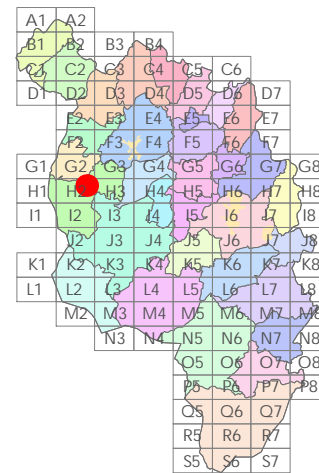
Código do elemento: **19.H10**

Página 314 de 514

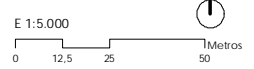
Denominación: Hórreo
Localización: A Meda
Parroquia: Moalde (San Mamede)

Coordenadas UTM:
UTM X: 554875 / UTM Y: 4729200
Sistema de coordenadas:
Protección: (U.T.M.) European Datum 1950, Zona 29W
Unidades: metros

Descrición do ben:
Hórreo con cuberta de tella a dúas augas rematada nos extremos mediante cruz e pináculo de base cadrada. Costais formados por faixas, doelas e vigas de madeira sobre cepas de pedra.



- Delimitación PARROQUIAL
- Abades (Santa María)
 - Ansemil (San Pedro)
 - Breixa (Santiago)
 - Carboeiro (Santa María)
 - Cervaña (San Salvador)
 - Chapa (San Cibrao)
 - Cira (Santa Baia)
 - Cortegada (Santa María)
 - Dornelas (San Martiño)
 - Escuadro (San Salvador)
 - Fiestras (San Martiño)
 - Graba (San Miguel)
 - Lamela (San Miguel)
 - Laro (San Salvador)
 - Manduas (San Tirso)
 - Margaride (San Fiz)
 - Martixe (San Cristovo)
 - Moalde (San Mamede)
 - Negreiros (San Martiño)
 - O Castro (San Mamede)
 - Oleiros (San Miguel)
 - Parada (Santo Tomé)
 - Pazos (San Martiño)
 - Piñeiro (San Xiaó)
 - Ponte (San Miguel)
 - Refoxos (San Paio)
 - Rellas (San Martiño)
 - Saidres (San Xoán)
 - Siador (San Miguel)
 - Silleda (Santa Baia)
 - Taboada (Santiago)
 - Vilar (San Martiño)
 - Xestoso (Santa María)



- CLASIFICACIÓN DO SOLO
- Delimitación de Solo Urbano
 - SRPAU
 - SNR
 - SRPPC
 - SNR
 - SRPPX
 - SRPI
 - SRPEN
 - SUD
 - SRPA
 - SRPO
 - SRPF

- PATRIMONIO CULTURAL
- Patrimonio Cultural
 - Contorno de protección
 - BIC
 - CPX - Contorno de protección de Xacemento
 - *** Camiño Real
 - Camiño de Santiago
 - Patrimonio Arqueolóxico (ZPI)
 - Patrimonio Arqueolóxico (ZPI)
 - API - Área de Protección Integral





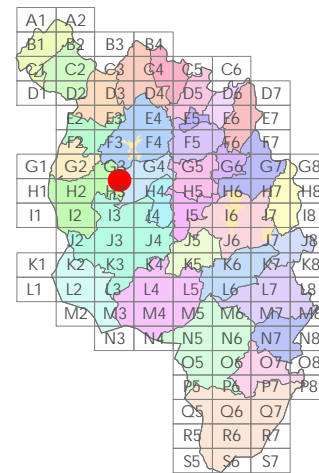
Código do elemento: **19.H11**

Página 315 de 514

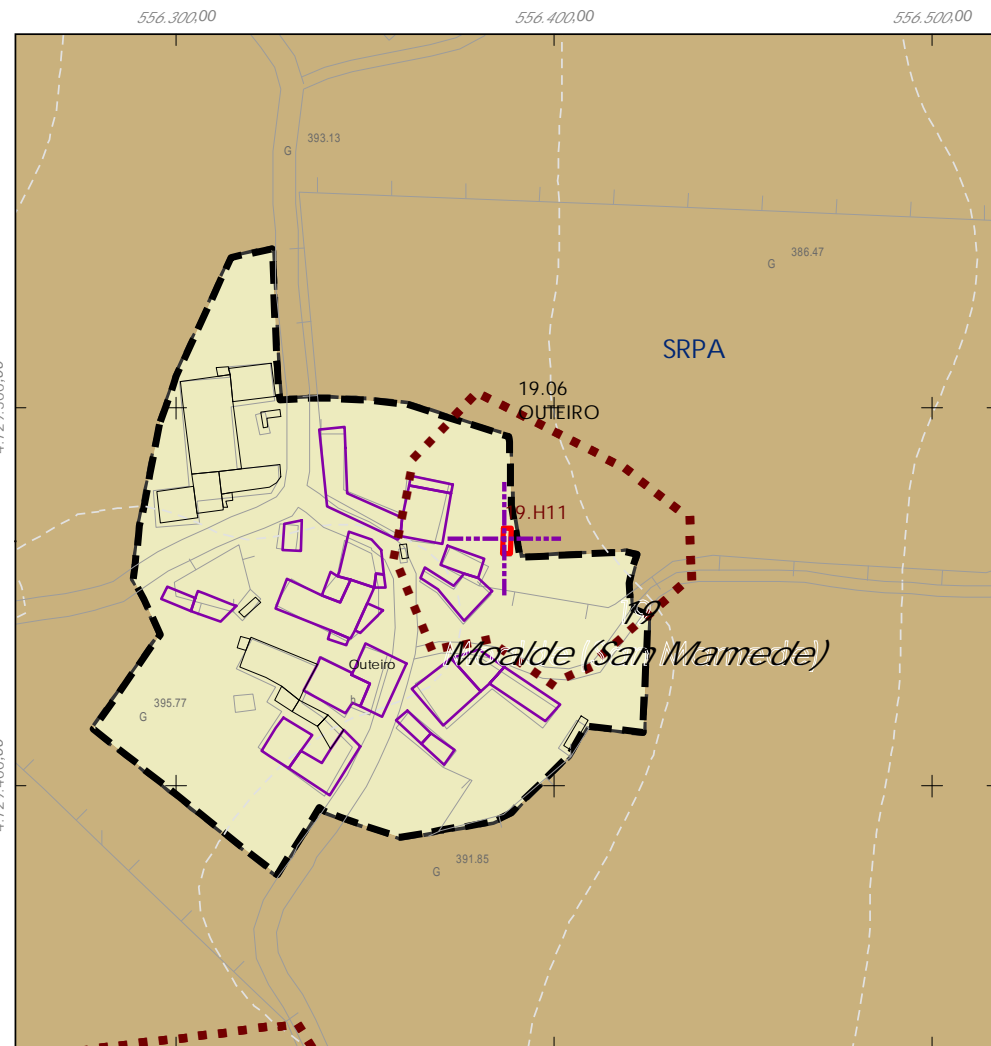
Denominación: Hórreo
Localización: Outeiro
Parroquia: Moalde (San Mamede)

Coordenadas UTM:
UTM X: 556387 / UTM Y: 4729470
Sistema de coordenadas:
Proyección: (U.T.M.) European Datum 1950 Zona 29W
Unidades: metros

Descrición do ben:
Hórreo con cuberta de tella a dúas augas rematada nos extremos mediante pináculos de base cadrada. Costais formados por faixas, doelas e vigas de madeira sobre cepas de pedra.



- Delimitación PARROQUIAL
- Abades (Santa María)
 - Ansemil (San Pedro)
 - Breixa (Santiago)
 - Carboeiro (Santa María)
 - Cervaña (San Salvador)
 - Chapa (San Cibrao)
 - Cira (Santa Baia)
 - Cortegada (Santa María)
 - Dornelas (San Martiño)
 - Escuadro (San Salvador)
 - Fiestras (San Martiño)
 - Graba (San Miguel)
 - Lamela (San Miguel)
 - Laro (San Salvador)
 - Manduas (San Tirso)
 - Margaride (San Fiz)
 - Martixe (San Cristovo)
 - Moalde (San Mamede)
 - Negreiros (San Martiño)
 - O Castro (San Mamede)
 - Oleiros (San Miguel)
 - Parada (Santo Tomé)
 - Pazos (San Martiño)
 - Piñeiro (San Xiaxo)
 - Ponte (San Miguel)
 - Refoxos (San Paio)
 - Rellas (San Martiño)
 - Saidres (San Xoán)
 - Siador (San Miguel)
 - Silleda (Santa Baia)
 - Taboada (Santiago)
 - Vilar (San Martiño)
 - Xestoso (Santa María)



- E 1:5.000
- 0 12,5 25 50 Metros
- CLASIFICACIÓN DO SOLO**
- Delimitación de Solo Urbano
 - SRPAU
 - SNR
 - SRPPC
 - SNR
 - SRPPX
 - SRPI
 - SRPEN
 - SUD
 - SRPA
 - SRPO
 - SPRF
- PATRIMONIO CULTURAL**
- Patrimonio Cultural
 - Contorno de protección
 - BIC
 - CPX - Contorno de protección de Xacemento
 - *** Camiño Real
 - Camiño de Santiago
 - Patrimonio Arqueolóxico (ZPI)
 - Patrimonio Arqueolóxico (ZPI)
 - API - Área de Protección Integral





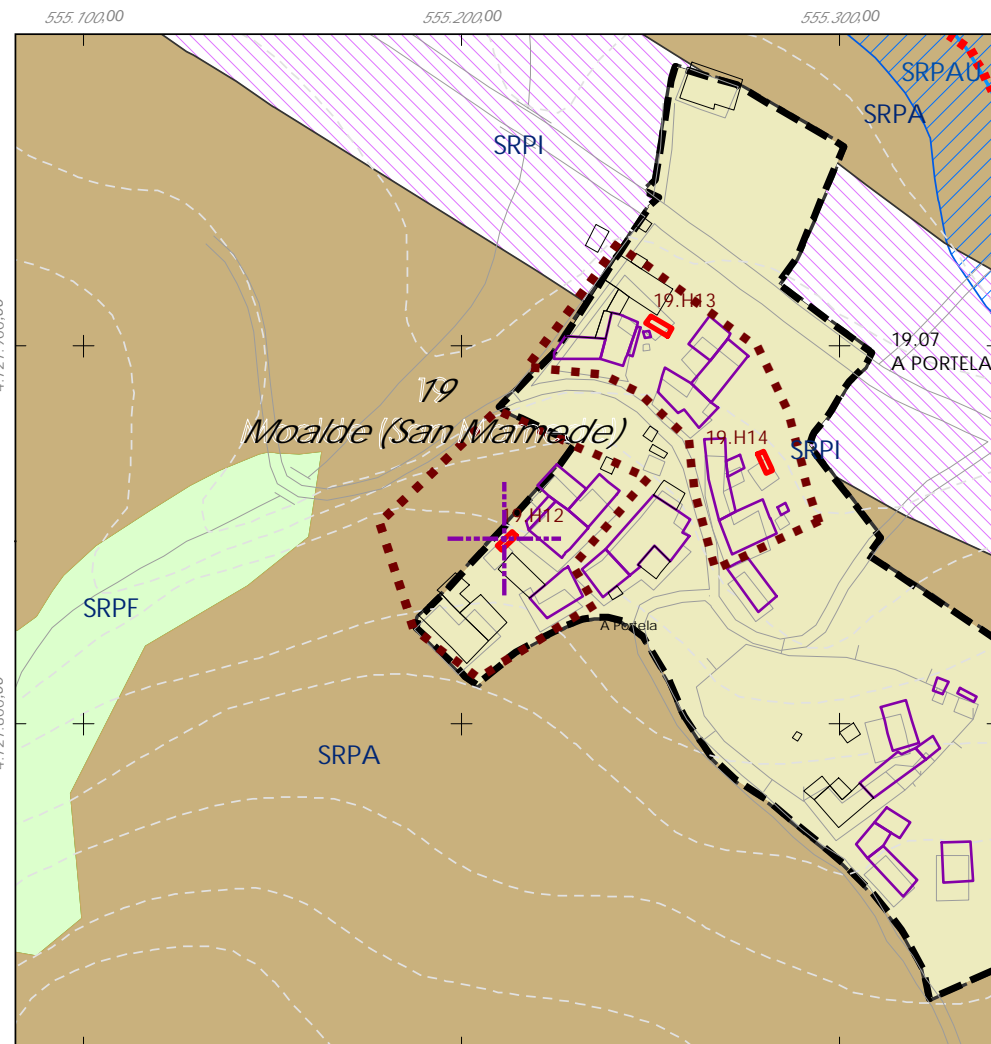
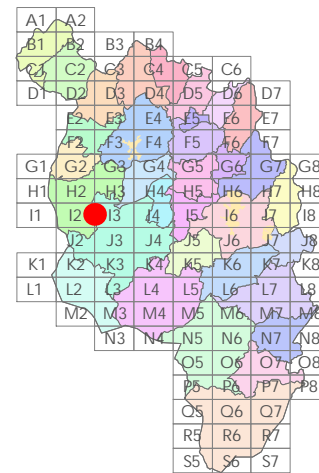
Código do elemento: 19.H12

Página 316 de 514

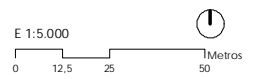
Denominación: Hórreo
Localización: A Portela
Parroquia: Moalde (San Mamede)

Coordenadas UTM:
UTM X: 555212 / UTM Y: 4727850
Sistema de coordenadas:
Protección: (U.T.M.) European Datum 1950 Zona 29W
Unidades: metros

Descrición do ben:
Hórreo con cuberta de tella a dúas augas rematada nos extremos mediante cruz e pináculo de base cadrada. Costais formados por faixas, doelas e vigas de madeira sobre basamento macizo.



- Delimitación PARROQUIAL
- Abades (Santa María)
 - Ansemil (San Pedro)
 - Breixa (Santiago)
 - Carboeiro (Santa María)
 - Cervaña (San Salvador)
 - Chapa (San Cibrao)
 - Cira (Santa Baia)
 - Cortegada (Santa María)
 - Dornelas (San Martiño)
 - Escuadro (San Salvador)
 - Fiestras (San Martiño)
 - Graba (San Miguel)
 - Lamela (San Miguel)
 - Laro (San Salvador)
 - Manduas (San Tirso)
 - Margaride (San Fiz)
 - Martixe (San Cristovo)
 - Moalde (San Mamede)
 - Negreiros (San Martiño)
 - O Castro (San Mamede)
 - Oleiros (San Miguel)
 - Parada (Santo Tomé)
 - Pazos (San Martiño)
 - Piñeiro (San Xiaó)
 - Ponte (San Miguel)
 - Refoxos (San Paio)
 - Rellas (San Martiño)
 - Saldres (San Xoán)
 - Siador (San Miguel)
 - Silleda (Santa Baia)
 - Taboada (Santiago)
 - Vilar (San Martiño)
 - Xestoso (Santa María)



CLASIFICACIÓN DO SOLO

- Delimitación de Solo Urbano
- SRPAU
 - SNR
 - SRPI
 - SUD
 - SRPO
 - SRPPC
 - SRPPX
 - SRPEN
 - SRPA
 - SRPF

PATRIMONIO CULTURAL

- Patrimonio Cultural
- Contorno de protección
- BIC
- CPX - Contorno de protección de Xacemento
- *** Camiño Real
- Camiño de Santiago
- Patrimonio Arqueolóxico (ZPI)
- Patrimonio Arqueolóxico (ZPI)
- API - Área de Protección Integral





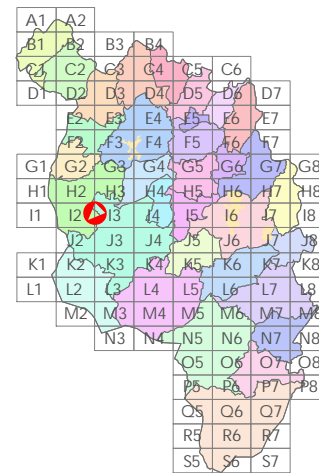
Código do elemento: 19.H13

Página 317 de 514

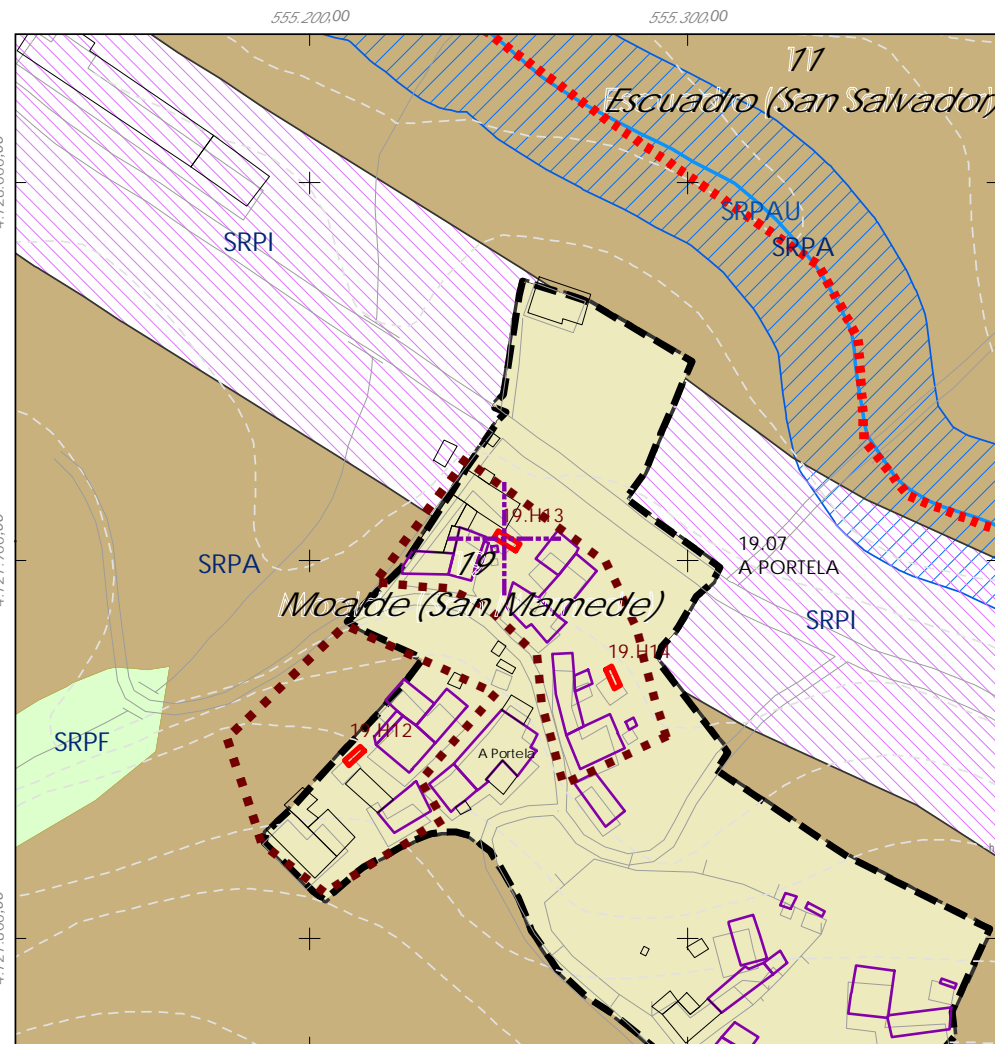
Denominación: Hórreo
Localización: A Portela
Parroquia: Moalde (San Mamede)

Coordenadas UTM:
UTM X: 555252 / UTM Y: 4727910
Sistema de coordenadas:
Proxección: (U.T.M.) European Datum 1950, Zona 29W
Unidades: metros

Descrición do ben:
Hórreo con cuberta de tella a dúas augas rematada nos extremos mediante cruz e pináculo de base cadrada. Costais formados por faixas, doelas e vigas de madeira sobre cepas de pedra.



- Delimitación PARROQUIAL
- Abades (Santa María)
 - Ansemil (San Pedro)
 - Breixa (Santiago)
 - Carboeiro (Santa María)
 - Cervaña (San Salvador)
 - Chapa (San Cibrao)
 - Cira (Santa Baia)
 - Cortegada (Santa María)
 - Dornelas (San Martiño)
 - Escuadro (San Salvador)
 - Fiestras (San Martiño)
 - Graba (San Miguel)
 - Lamela (San Miguel)
 - Laro (San Salvador)
 - Manduas (San Tirso)
 - Margaride (San Fiz)
 - Martixe (San Cristovo)
 - Moalde (San Mamede)
 - Negreiros (San Martiño)
 - O Castro (San Mamede)
 - Oleiros (San Miguel)
 - Parada (Santo Tomé)
 - Pazos (San Martiño)
 - Piñeiro (San Xiao)
 - Ponte (San Miguel)
 - Refoxos (San Paio)
 - Rellas (San Martiño)
 - Saldres (San Xoán)
 - Siador (San Miguel)
 - Silleda (Santa Baia)
 - Taboada (Santiago)
 - Vilar (San Martiño)
 - Xestoso (Santa María)



E 1:5.000

0 12,5 25 50 Metros

CLASIFICACIÓN DO SOLO

Delimitación de Solo Urbano

- SRPAU
- SRPPC
- SNR
- SRPI
- SUD
- SRPO
- SRPPX
- SRPEN
- SRPA
- SRPF

PATRIMONIO CULTURAL

- Patrimonio Cultural
- Contorno de protección
- BIC
- CPX - Contorno de protección de Xacemento
- *** Camiño Real
- Camiño de Santiago
- Patrimonio Arqueolóxico (ZPI)
- Patrimonio Arqueolóxico (ZPI)
- API - Área de Protección Integral



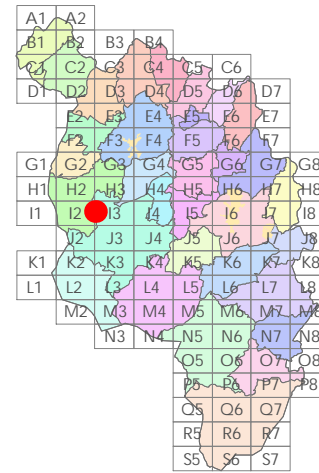
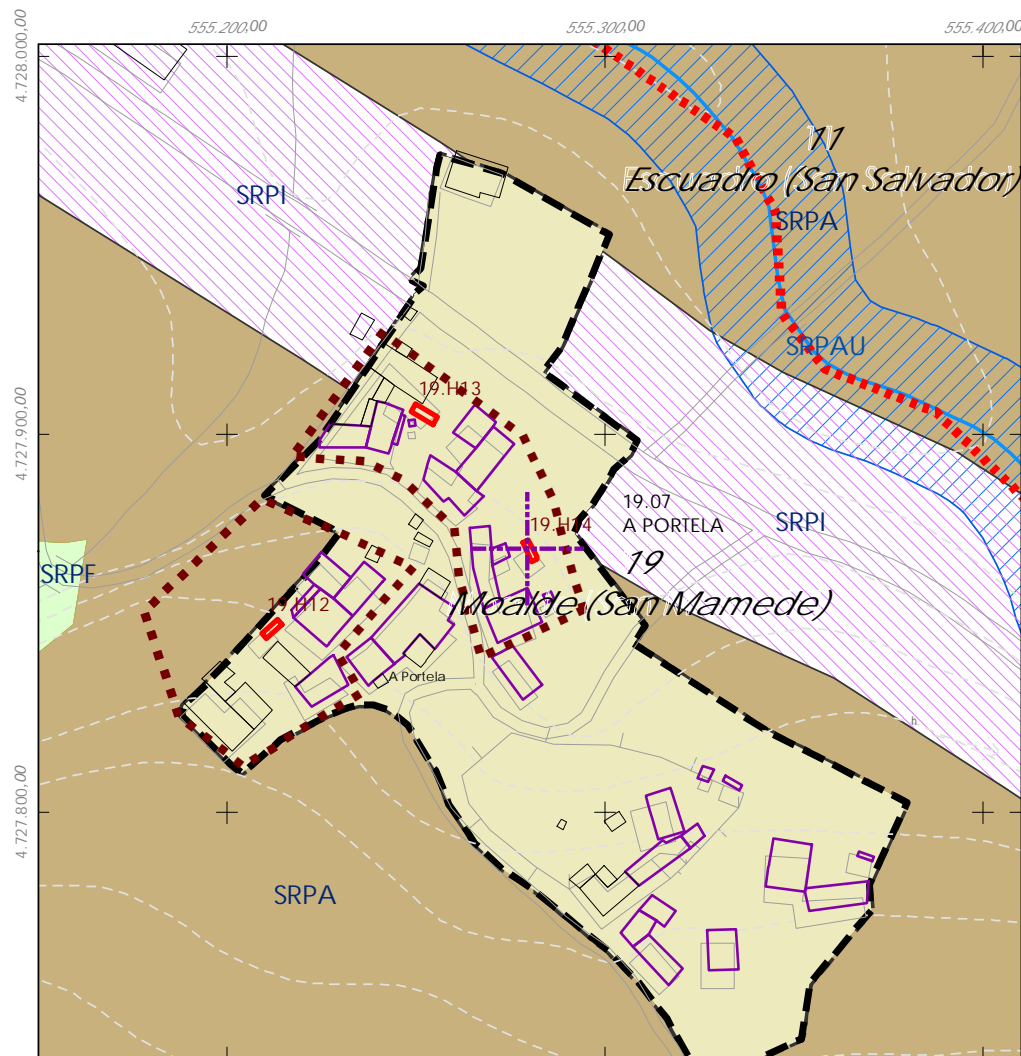


Código do elemento: **19.H14**

Denominación: Hórreo
Localización: A Portela
Parroquia: Moalde (San Mamede)

Coordenadas UTM:
UTM X: 555280 / UTM Y: 4727870
Sistema de coordenadas: Proiección: (U.T.M.) European Datum 1950 Zona 29W Unidades: metros

Descrición do ben:
Hórreo con cuberta de tella a dúas augas rematada nos extremos mediante cruz e pináculo de base cadrada. Costais formados por faixas, doelas e vigas de madeira sobre cepas de pedra.



- Delimitación PARROQUIAL
- Abades (Santa María)
 - Ansemil (San Pedro)
 - Breixa (Santiago)
 - Carboeiro (Santa María)
 - Cervaña (San Salvador)
 - Chapa (San Cibrao)
 - Cira (Santa Baia)
 - Cortegada (Santa María)
 - Dornelas (San Martiño)
 - Escuadro (San Salvador)
 - Fiestras (San Martiño)
 - Graba (San Miguel)
 - Lamela (San Miguel)
 - Laro (San Salvador)
 - Manduas (San Tirso)
 - Margaride (San Fiz)
 - Martixe (San Cristovo)
 - Moalde (San Mamede)
 - Negreiros (San Martiño)
 - O Castro (San Mamede)
 - Oleiros (San Miguel)
 - Parada (Santo Tomé)
 - Pazos (San Martiño)
 - Piñeiro (San Xiaó)
 - Ponte (San Miguel)
 - Refoxos (San Paio)
 - Rellas (San Martiño)
 - Saldres (San Xoán)
 - Siador (San Miguel)
 - Silleda (Santa Baia)
 - Taboada (Santiago)
 - Vilar (San Martiño)
 - Xestoso (Santa María)

- E 1:5.000
- 0 12,5 25 50 Metros
- CLASIFICACIÓN DO SOLO**
- Delimitación de Solo Urbano
- SRPAU
 - SRPPC
 - SNR
 - SRPI
 - SUD
 - SRPO
 - SRPAU
 - SRPPX
 - SRPEN
 - SRPA
 - SRPF
- PATRIMONIO CULTURAL**
- Patrimonio Cultural
 - Contorno de protección
 - BIC
 - CPX - Contorno de protección de Xacemento
 - Camino Real
 - Camino de Santiago
 - Patrimonio Arqueolóxico (ZPI)
 - Patrimonio Arqueolóxico (ZPI)
 - API - Área de Protección Integral





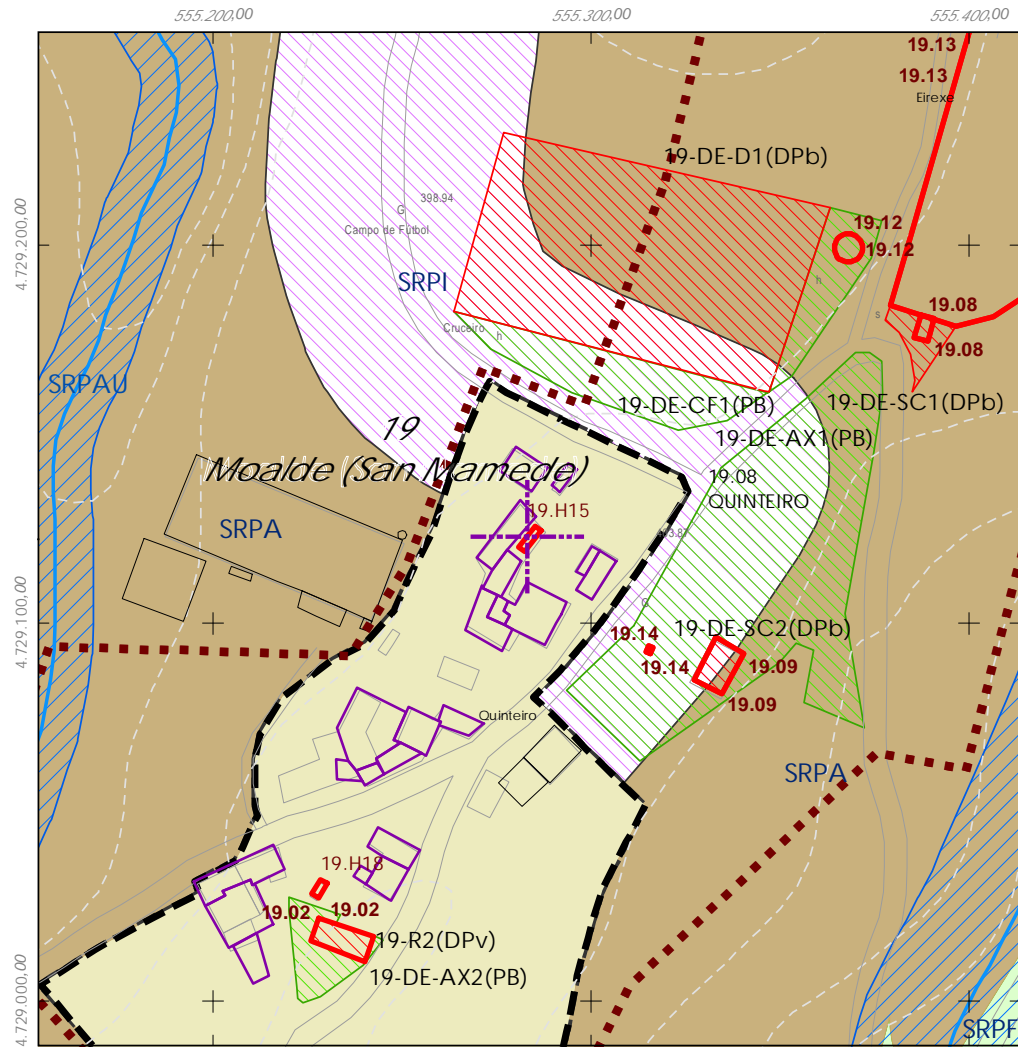
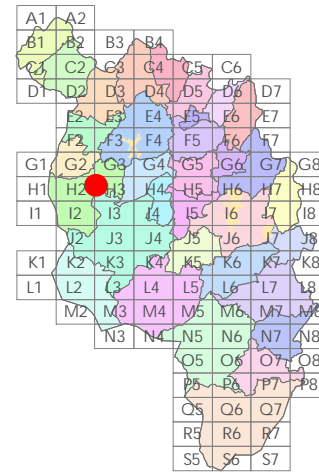
Código do elemento: **19.H15**

Página 319 de 514

Denominación: Hórreo
Localización: Quinteiro
Parroquia: Moalde (San Mamede)

Coordenadas UTM:
UTM X: 555284 / UTM Y: 4729120
Sistema de coordenadas: Proyección: (U.T.M.) European Datum 1950.Zona 29W Unidades: metros

Descrición do ben:
Hórreo con cuberta de tella a dúas augas rematada nos extremos mediante cruz e pináculo de base cadrada. Costais formados por faixas, doelas e vigas de madeira sobre cepas de pedra.



- Delimitación PARROQUIAL
- Abades (Santa María)
 - Ansemil (San Pedro)
 - Breixa (Santiago)
 - Carboeiro (Santa María)
 - Cervaña (San Salvador)
 - Chapa (San Cibrao)
 - Cira (Santa Baia)
 - Cortegada (Santa María)
 - Dornelas (San Martiño)
 - Escuadro (San Salvador)
 - Fiestras (San Martiño)
 - Graba (San Miguel)
 - Lamela (San Miguel)
 - Laro (San Salvador)
 - Manduas (San Tirso)
 - Margaride (San Fiz)
 - Martixe (San Cristovo)
 - Moalde (San Mamede)
 - Negreiros (San Martiño)
 - O Castro (San Mamede)
 - Oleiros (San Miguel)
 - Parada (Santo Tomé)
 - Pazos (San Martiño)
 - Piñeiro (San Xiao)
 - Ponte (San Miguel)
 - Refoxos (San Paio)
 - Rellas (San Martiño)
 - Saldres (San Xoán)
 - Siador (San Miguel)
 - Silleda (Santa Baia)
 - Taboada (Santiago)
 - Vilar (San Martiño)
 - Xestoso (Santa María)

- E 1:5.000
- 0 12,5 25 50 Metros
- CLASIFICACIÓN DO SOLO**
- Delimitación de Solo Urbano
 - SRPAU
 - SNR
 - SRPPC
 - SNR
 - SRPPX
 - SRPI
 - SRPEN
 - SUD
 - SRPA
 - SRPO
 - SPRF
- PATRIMONIO CULTURAL**
- Patrimonio Cultural
 - Contorno de protección
 - BIC
 - CPX - Contorno de protección de Xacemento
 - *** Camiño Real
 - Camiño de Santiago
 - Patrimonio Arqueolóxico (ZPI)
 - Patrimonio Arqueolóxico (ZPI)
 - API - Área de Protección Integral





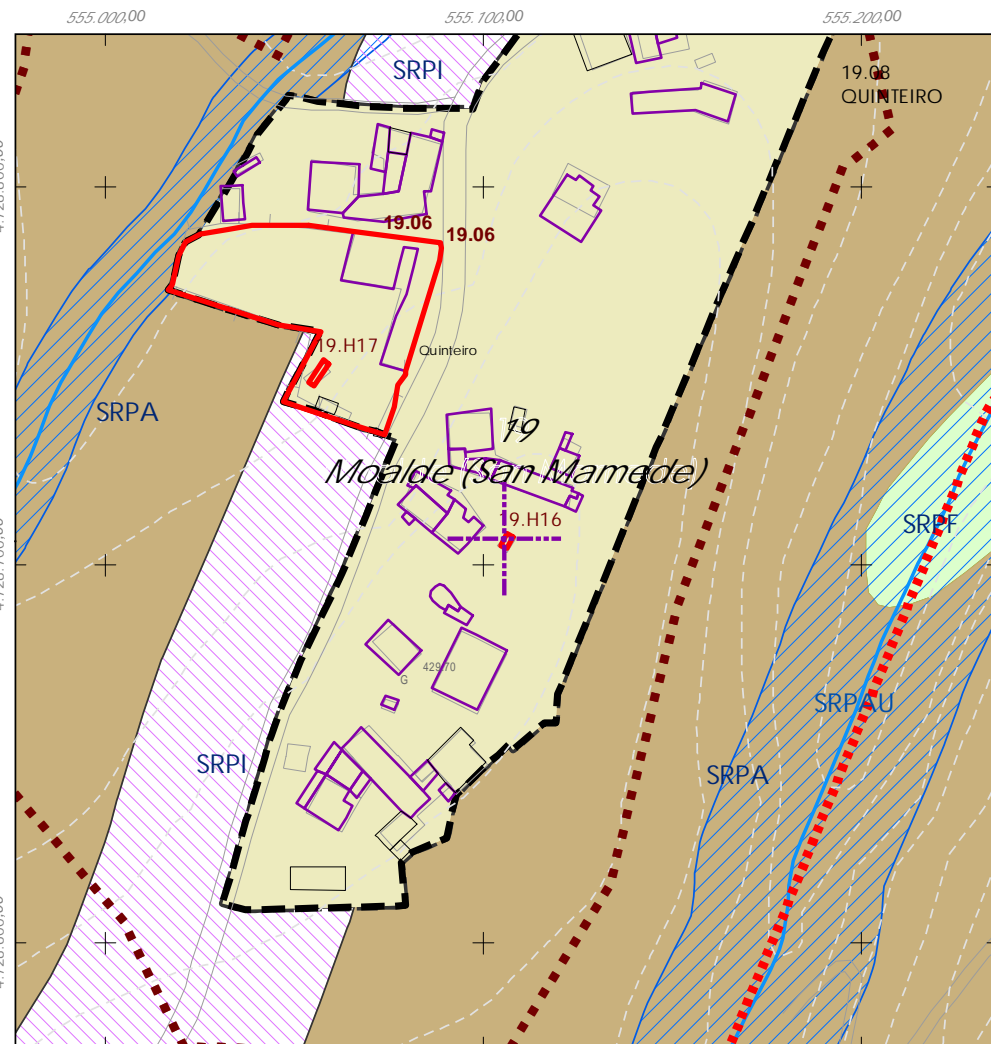
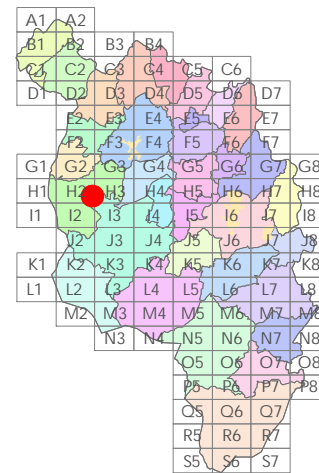
Código do elemento: **19.H16**

Página 320 de 514

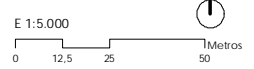
Denominación: Hórreo
Localización: Quinteiro
Parroquia: Moalde (San Mamede)

Coordenadas UTM:
UTM X: 555106 / UTM Y: 4728710
Sistema de coordenadas:
Proyección: (U.T.M.) European Datum 1950 Zona 29W
Unidades: metros

Descrición do ben:
Hórreo con cuberta de tella a dúas augas rematada nos extremos mediante cruz e pináculo de base cadrada. Costais formados por faixas, doelas e vigas de madeira sobre cepas de pedra.



- Delimitación PARROQUIAL
- Abades (Santa María)
 - Ansemil (San Pedro)
 - Breixa (Santiago)
 - Carboeiro (Santa María)
 - Cervaña (San Salvador)
 - Chapa (San Cibrao)
 - Cira (Santa Baia)
 - Cortegada (Santa María)
 - Dornelas (San Martiño)
 - Escuadro (San Salvador)
 - Fiestras (San Martiño)
 - Graba (San Miguel)
 - Lamela (San Miguel)
 - Laro (San Salvador)
 - Manduas (San Tirso)
 - Margaride (San Fiz)
 - Martixe (San Cristovo)
 - Moalde (San Mamede)
 - Negreiros (San Martiño)
 - O Castro (San Mamede)
 - Oleiros (San Miguel)
 - Parada (Santo Tomé)
 - Pazos (San Martiño)
 - Piñeiro (San Xiao)
 - Ponte (San Miguel)
 - Refoxos (San Paio)
 - Rellas (San Martiño)
 - Saldres (San Xoán)
 - Siador (San Miguel)
 - Silleda (Santa Baia)
 - Taboada (Santiago)
 - Vilar (San Martiño)
 - Xestoso (Santa María)



CLASIFICACIÓN DO SOLO

- Delimitación de Solo Urbano
- SRPAU
- SNR
- SRPPC
- SNR
- SRPPX
- SRPI
- SRPEN
- SUD
- SRPA
- SRPO
- SPRF

PATRIMONIO CULTURAL

- Patrimonio Cultural
- Contorno de protección
- BIC
- CPX - Contorno de protección de Xacemento
- *** Camiño Real
- Camiño de Santiago
- Patrimonio Arqueolóxico (ZPI)
- Patrimonio Arqueolóxico (ZPI)
- API - Área de Protección Integral





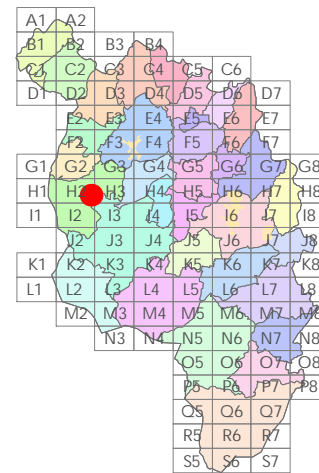
Código do elemento: 19.H17

Página 321 de 514

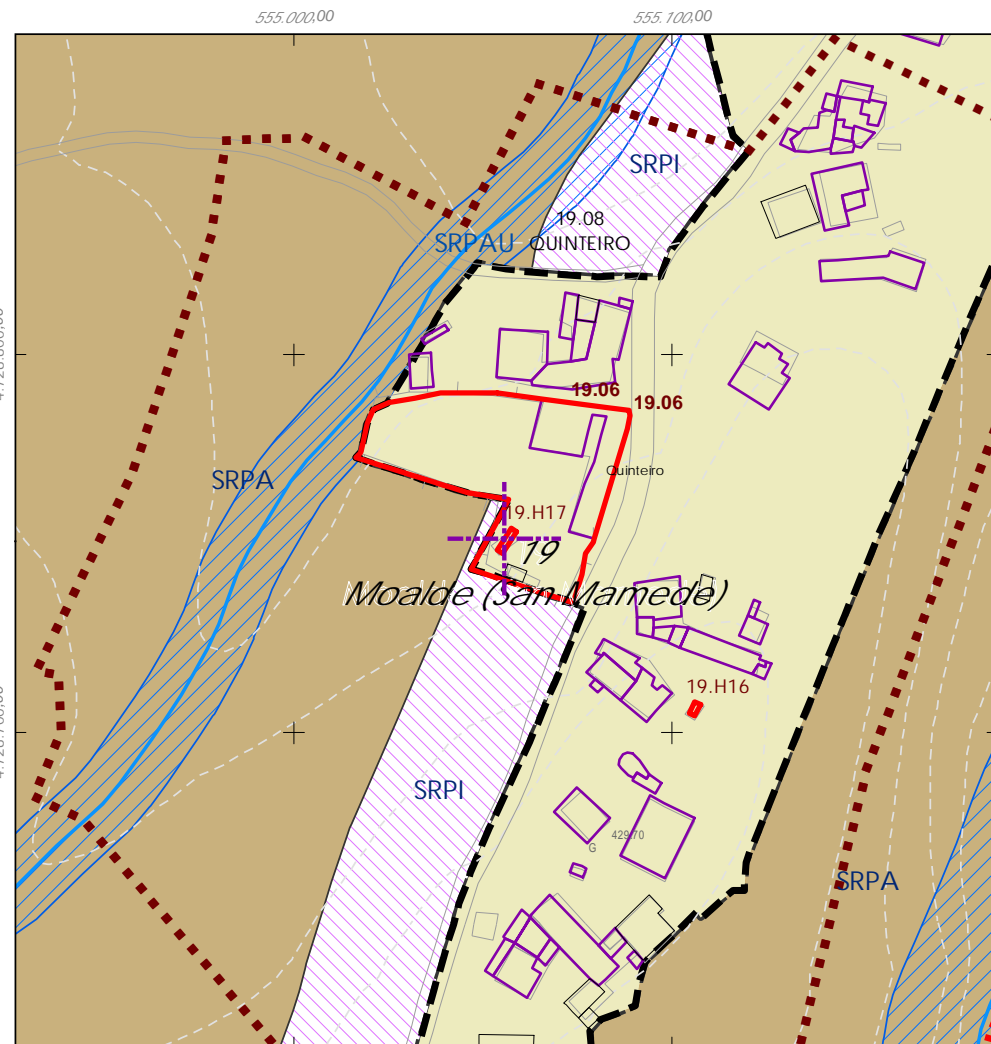
Denominación: Hórreo
Localización: Quinteiro
Parroquia: Moalde (San Mamede)

Coordenadas UTM:
UTM X: 555056 / UTM Y: 4728750
Sistema de coordenadas:
Proyección: (U.T.M.) European Datum 1950, Zona 29W
Unidades: metros


Descrición do ben:
Hórreo con cuberta de tella a dúas augas rematada nos extremos mediante cruz e pináculo de base cadrada. Costais formados por faixas, doelas e vigas de madeira sobre cepas de pedra.

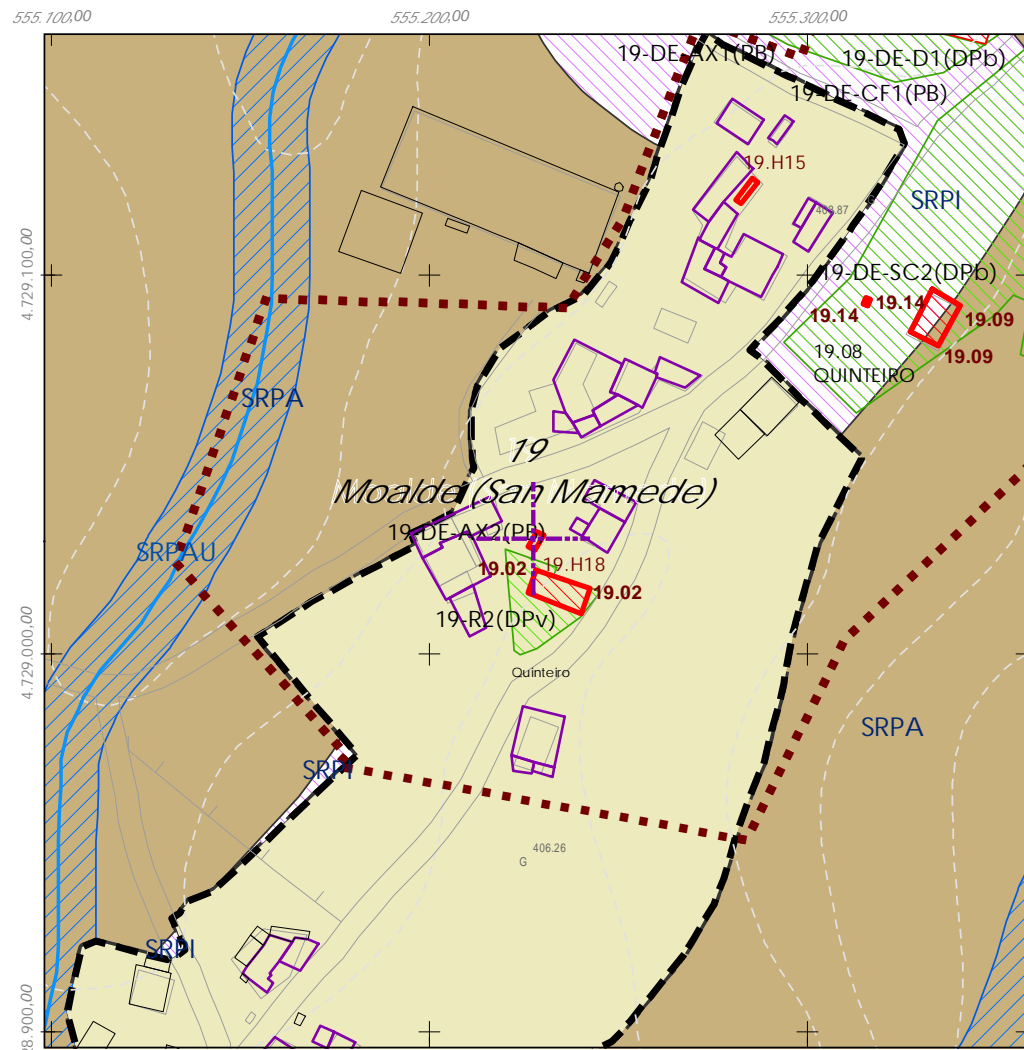


- Delimitación PARROQUIAL
- Abades (Santa María)
 - Ansemil (San Pedro)
 - Breixa (Santiago)
 - Carboeiro (Santa María)
 - Cervaña (San Salvador)
 - Chapa (San Cibrao)
 - Cira (Santa Baia)
 - Cortegada (Santa María)
 - Dornelas (San Martiño)
 - Escuadro (San Salvador)
 - Fiestras (San Martiño)
 - Graba (San Miguel)
 - Lamela (San Miguel)
 - Laro (San Salvador)
 - Manduas (San Tirso)
 - Margaride (San Fiz)
 - Martixe (San Cristovo)
 - Moalde (San Mamede)
 - Negreiros (San Martiño)
 - O Castro (San Mamede)
 - Oleiros (San Miguel)
 - Parada (Santo Tomé)
 - Pazos (San Martiño)
 - Piñeiro (San Xiaó)
 - Ponte (San Miguel)
 - Refoxos (San Paio)
 - Rellas (San Martiño)
 - Saldres (San Xoán)
 - Siador (San Miguel)
 - Silleda (Santa Baia)
 - Taboada (Santiago)
 - Vilar (San Martiño)
 - Xestoso (Santa María)



- E 1:5.000
- CLASIFICACIÓN DO SOLO
- Delimitación de Solo Urbano
 - SRPAU
 - SRPPC
 - SNR
 - SRPPX
 - SRPI
 - SRPEN
 - SUD
 - SRPA
 - SRPO
 - SPRF
- PATRIMONIO CULTURAL
- Patrimonio Cultural
 - Contorno de protección
 - BIC
 - CPX - Contorno de protección de Xacemento
 - Camino Real
 - Camino de Santiago
 - Patrimonio Arqueolóxico (ZPI)
 - Patrimonio Arqueolóxico (ZPI)
 - API - Área de Protección Integral





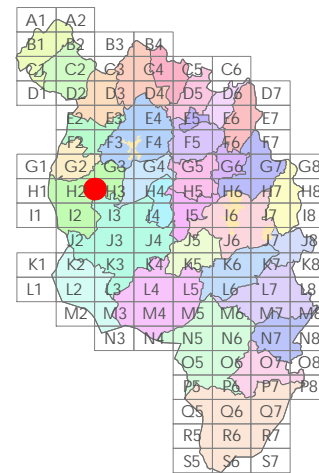
Código do elemento: **19.H18**

Página 322 de 514

Denominación: Hórreo
Localización: Quinteiro
Parroquia: Moalde (San Mamede)

Coordenadas UTM:
UTM X: 555228 / UTM Y: 4729030
Sistema de coordenadas:
Protección: (U.T.M.) European Datum 1950 Zona 29W
Unidades: metros

Descrición do ben:
Hórreo con cuberta de tella a dúas augas rematada nos extremos mediante cruz e pináculo de base cadrada. Costais formados por faixas, doelas e vigas de madeira sobre cepas de pedra.



- Delimitación PARROQUIAL
- Abades (Santa María)
 - Ansemil (San Pedro)
 - Breixa (Santiago)
 - Carboeiro (Santa María)
 - Cervaña (San Salvador)
 - Chapa (San Cibrao)
 - Cira (Santa Baia)
 - Cortegada (Santa María)
 - Dornelas (San Martiño)
 - Escuadro (San Salvador)
 - Fiestras (San Martiño)
 - Graba (San Miguel)
 - Lamela (San Miguel)
 - Laro (San Salvador)
 - Manduas (San Tirso)
 - Margaride (San Fiz)
 - Martixe (San Cristovo)
 - Moalde (San Mamede)
 - Negreiros (San Martiño)
 - O Castro (San Mamede)
 - Oleiros (San Miguel)
 - Parada (Santo Tomé)
 - Pazos (San Martiño)
 - Piñeiro (San Xiao)
 - Ponte (San Miguel)
 - Refoxos (San Paio)
 - Rellas (San Martiño)
 - Saldres (San Xoán)
 - Siador (San Miguel)
 - Silleda (Santa Baia)
 - Taboada (Santiago)
 - Vilar (San Martiño)
 - Xestoso (Santa María)

- E 1:5.000
- CLASIFICACIÓN DO SOLO
- Delimitación de Solo Urbano
 - SRPAU
 - SNR
 - SRPPC
 - SNR
 - SRPPX
 - SRPI
 - SRPEN
 - SUD
 - SRPA
 - SRPO
 - SPRF
- PATRIMONIO CULTURAL
- Patrimonio Cultural
 - Contorno de protección
 - BIC
 - CPX - Contorno de protección de Xacemento
 - *** Camiño Real
 - Camiño de Santiago
 - Patrimonio Arqueolóxico (ZPI)
 - Patrimonio Arqueolóxico (ZPI)
 - API - Área de Protección Integral





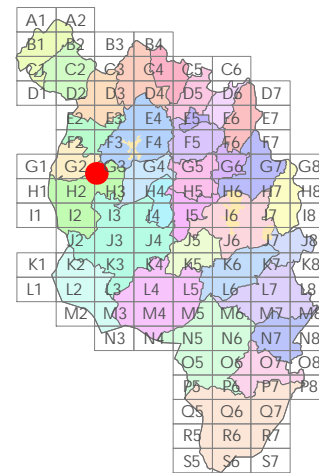
Código do elemento: 19.H19

Página 323 de 514

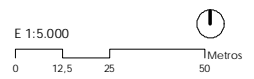
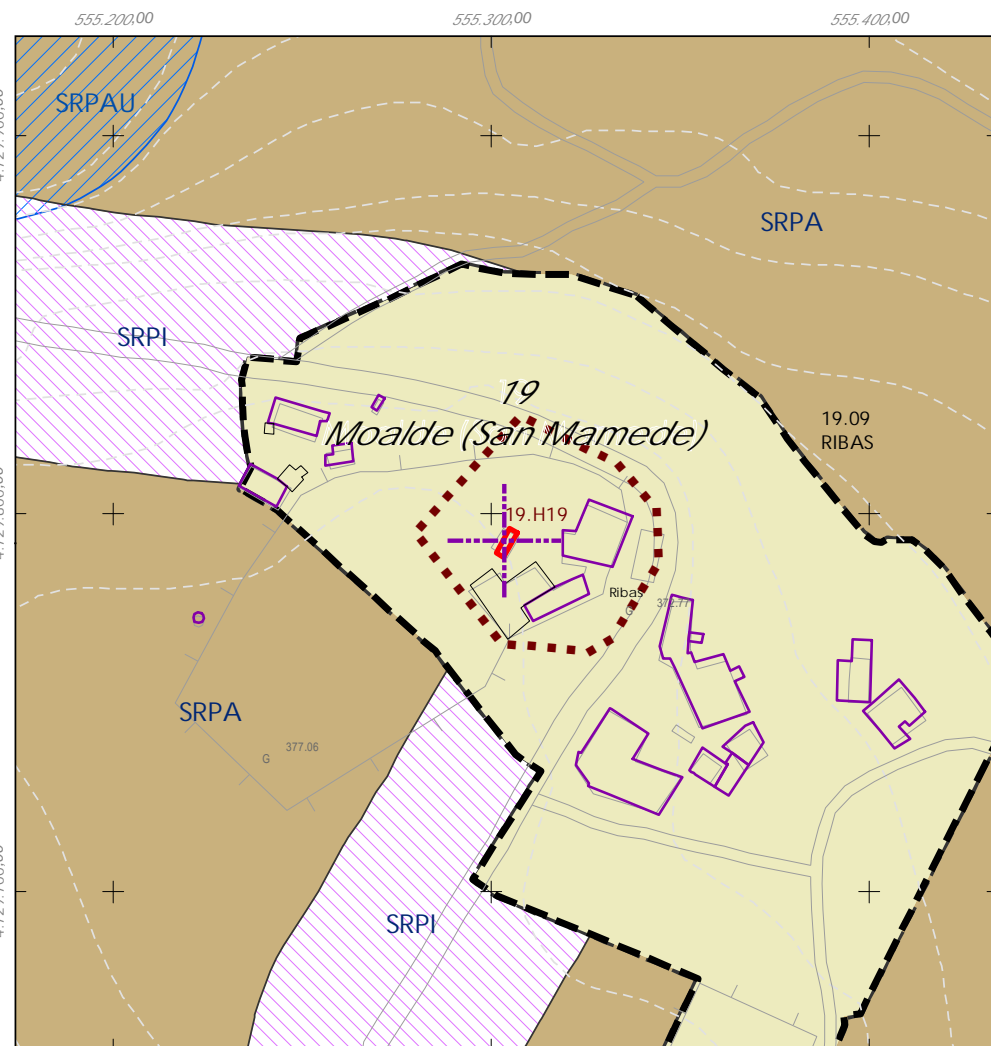
Denominación: Hórreo
Localización: Ribas
Parroquia: Moalde (San Mamede)

Coordenadas UTM:
UTM X: 555304 / UTM Y: 4729790
Sistema de coordenadas:
Proyección: (U.T.M.) European Datum 1950 Zona 29W
Unidades: metros

Descrición do ben:
Hórreo con cuberta de tella a dúas augas e costais formados por doelas de pedra. Cerramento de ladrillo sobre cepas de pedra.



- Delimitación PARROQUIAL
- Abades (Santa María)
 - Ansemil (San Pedro)
 - Breixa (Santiago)
 - Carboeiro (Santa María)
 - Cervaña (San Salvador)
 - Chapa (San Cibrao)
 - Cira (Santa Baia)
 - Cortegada (Santa María)
 - Dornelas (San Martiño)
 - Escuadro (San Salvador)
 - Fiestras (San Martiño)
 - Graba (San Miguel)
 - Lamela (San Miguel)
 - Laro (San Salvador)
 - Manduas (San Tirso)
 - Margaride (San Fiz)
 - Martixe (San Cristovo)
 - Moalde (San Mamede)
 - Negreiros (San Martiño)
 - O Castro (San Mamede)
 - Oleiros (San Miguel)
 - Parada (Santo Tomé)
 - Pazos (San Martiño)
 - Piñeiro (San Xiao)
 - Ponte (San Miguel)
 - Refoxos (San Paio)
 - Rellas (San Martiño)
 - Saldres (San Xoán)
 - Siador (San Miguel)
 - Silleda (Santa Baia)
 - Taboada (Santiago)
 - Vilar (San Martiño)
 - Xestoso (Santa María)



CLASIFICACIÓN DO SOLO

- Delimitación de Solo Urbano
- SRPAU
 - SRPPC
 - SNR
 - SRPI
 - SUD
 - SRPO
 - SRPPX
 - SRPEN
 - SRPA
 - SPRF

PATRIMONIO CULTURAL

- Patrimonio Cultural
- Contorno de protección
- BIC
- CPX - Contorno de protección de Xacemento
- *** Camiño Real
- Camiño de Santiago
- Patrimonio Arqueolóxico (ZPI)
- Patrimonio Arqueolóxico (ZPI)
- API - Área de Protección Integral





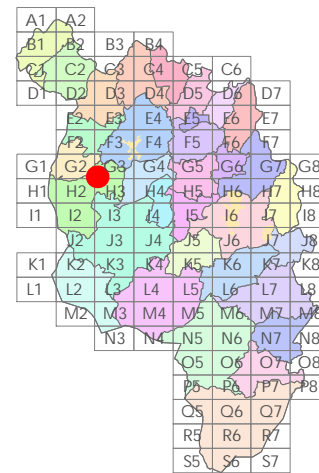
Código do elemento: 19.H20

Página 324 de 514

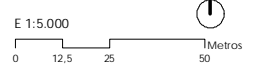
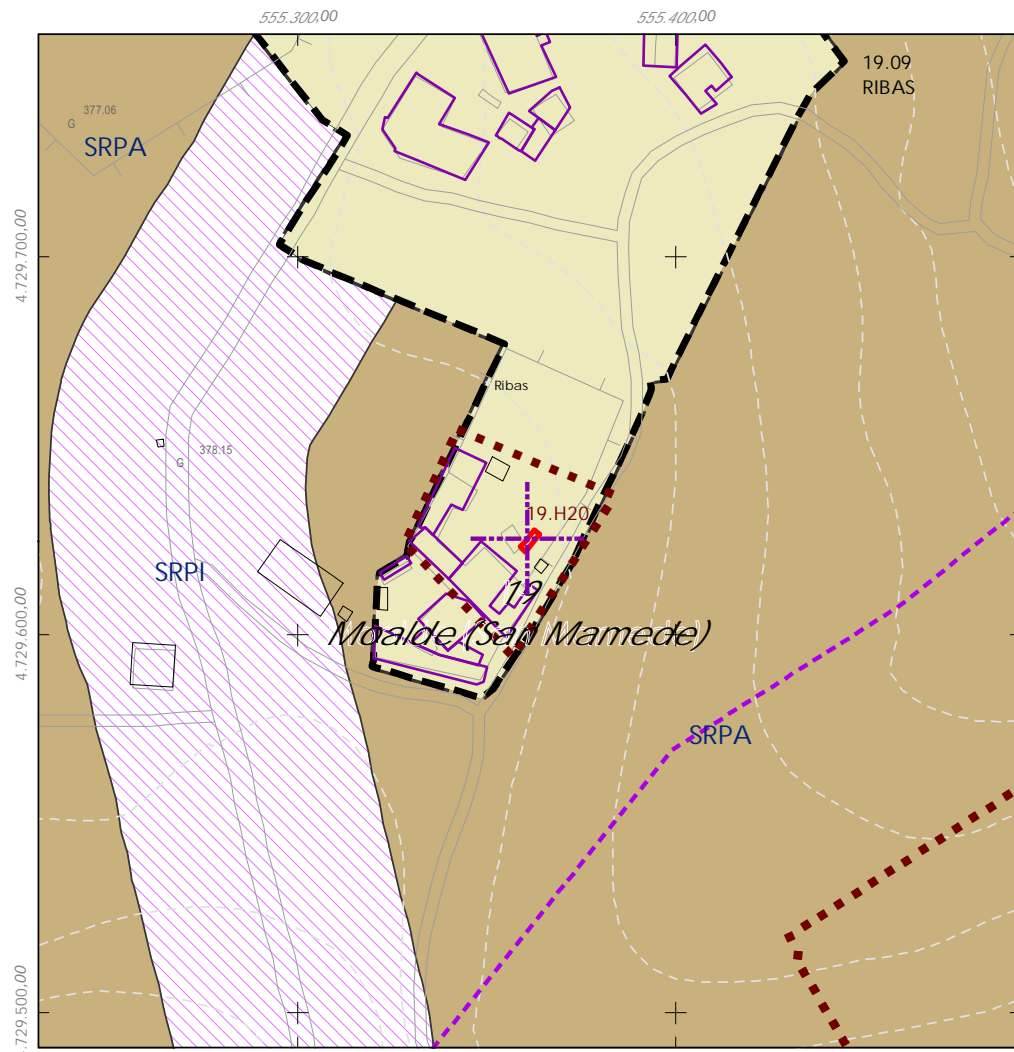
Denominación: Hórreo
Localización: Ribas
Parroquia: Moalde (San Mamede)

Coordenadas UTM:
UTM X: 555361 / UTM Y: 4729630
Sistema de coordenadas:
Proxección: (U.T.M.) European Datum 1950, Zona 29W
Unidades: metros

Descrición do ben:
Hórreo con cuberta de tella a dúas augas rematada nos extremos mediante cruz e pináculo de base cadrada. Costais formados por faixas, doelas e vigas de madeira sobre cepas de pedra.



- Delimitación PARROQUIAL
- Abades (Santa María)
 - Ansemil (San Pedro)
 - Breixa (Santiago)
 - Carboeiro (Santa María)
 - Cervaña (San Salvador)
 - Chapa (San Cibrao)
 - Cira (Santa Baia)
 - Cortegada (Santa María)
 - Dornelas (San Martiño)
 - Escuadro (San Salvador)
 - Fiestras (San Martiño)
 - Graba (San Miguel)
 - Lamela (San Miguel)
 - Laro (San Salvador)
 - Manduas (San Tirso)
 - Margaride (San Fiz)
 - Martixe (San Cristovo)
 - Moalde (San Mamede)
 - Negreiros (San Martiño)
 - O Castro (San Mamede)
 - Oleiros (San Miguel)
 - Parada (Santo Tomé)
 - Pazos (San Martiño)
 - Piñeiro (San Xiao)
 - Ponte (San Miguel)
 - Refoxos (San Paio)
 - Rellas (San Martiño)
 - Saldres (San Xoán)
 - Siador (San Miguel)
 - Silleda (Santa Baia)
 - Taboada (Santiago)
 - Vilar (San Martiño)
 - Xestoso (Santa María)



CLASIFICACIÓN DO SOLO

- Delimitación de Solo Urbano
- SRPAU
- SNR
- SRPPC
- SNR
- SRPPX
- SRPI
- SRPEN
- SUD
- SRPA
- SRPO
- SPRF

PATRIMONIO CULTURAL

- Patrimonio Cultural
- Contorno de protección
- BIC
- CPX - Contorno de protección de Xacemento
- *** Camiño Real
- Camiño de Santiago
- Patrimonio Arqueolóxico (ZPI)
- Patrimonio Arqueolóxico (ZPI)
- API - Área de Protección Integral





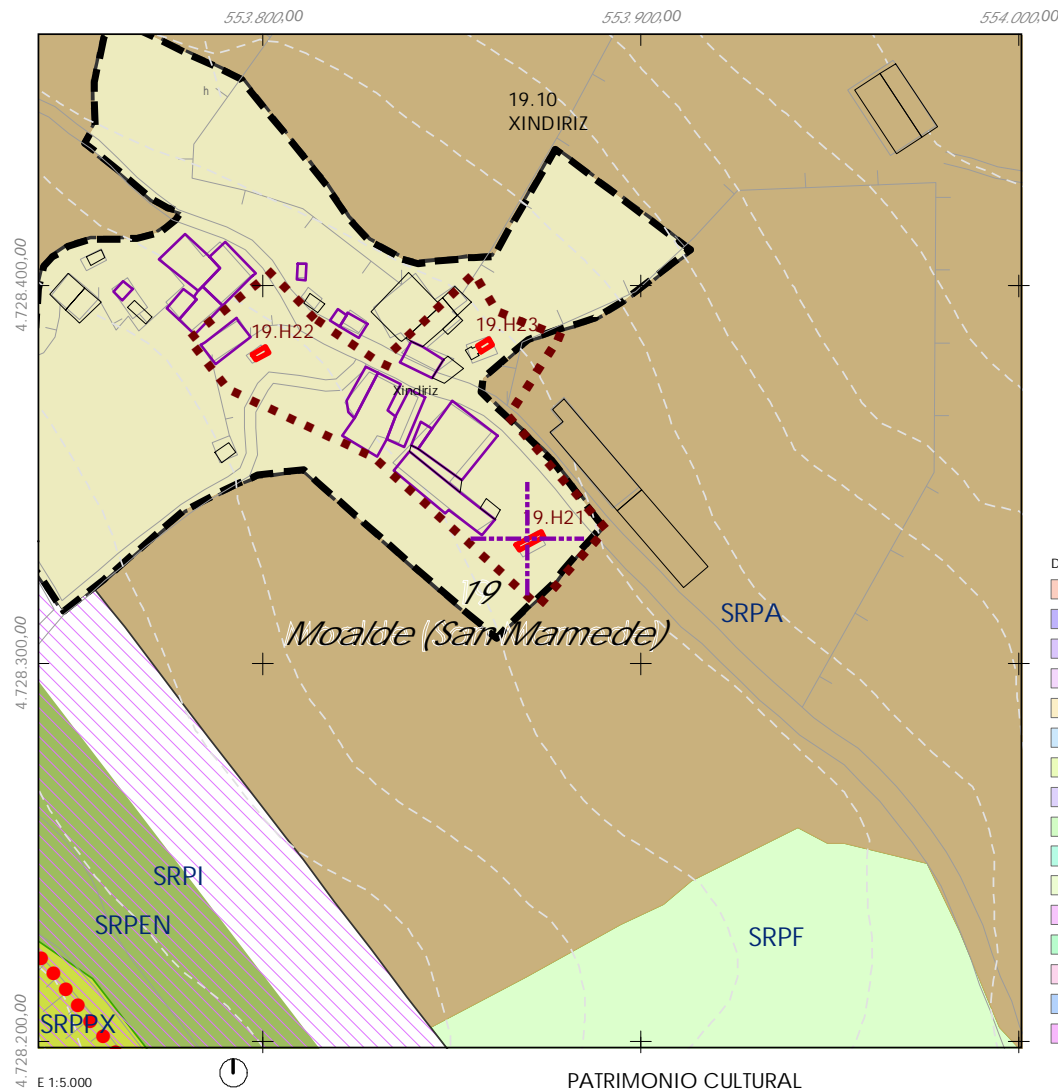
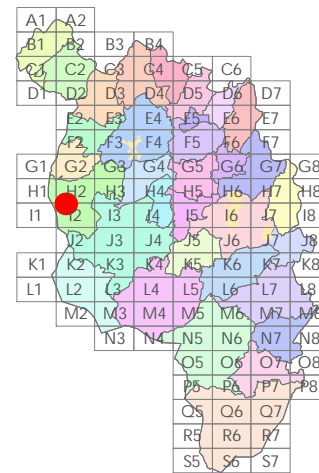
Código do elemento: **19.H21**

Página 325 de 514

Denominación: Hórreo
Localización: Xindiriz
Parroquia: Moalde (San Mamede)

Coordenadas UTM:
UTM X: 553871 / UTM Y: 4728330
Sistema de coordenadas: Proyección: (U.T.M.) European Datum 1950 Zona 29W Unidades: metros

Descrición do ben:
Hórreo con cuberta de tella a dúas augas rematada nos extremos mediante cruz e pináculo de base cadrada. Costais formados por faixas, doelas e vigas de madeira sobre cepas de pedra.



- Delimitación PARROQUIAL
- Abades (Santa María)
 - Ansemil (San Pedro)
 - Breixa (Santiago)
 - Carboeiro (Santa María)
 - Cervaña (San Salvador)
 - Chapa (San Cibrao)
 - Cira (Santa Baia)
 - Cortegada (Santa María)
 - Dornelas (San Martiño)
 - Escuadro (San Salvador)
 - Fiestras (San Martiño)
 - Graba (San Miguel)
 - Lamela (San Miguel)
 - Laro (San Salvador)
 - Manduas (San Tirso)
 - Margaride (San Fiz)
 - Martixe (San Cristovo)
 - Moalde (San Mamede)
 - Negreiros (San Martiño)
 - O Castro (San Mamede)
 - Oleiros (San Miguel)
 - Parada (Santo Tomé)
 - Pazos (San Martiño)
 - Piñeiro (San Xiao)
 - Ponte (San Miguel)
 - Refoxos (San Paio)
 - Rellas (San Martiño)
 - Saidres (San Xoán)
 - Siador (San Miguel)
 - Silleda (Santa Baia)
 - Taboada (Santiago)
 - Vilar (San Martiño)
 - Xestoso (Santa María)

- E 1:5.000
- 0 12,5 25 50 Metros
- CLASIFICACIÓN DO SOLO**
- Delimitación de Solo Urbano
 - SRPAU
 - SNR
 - SRPPC
 - SNR
 - SRPPX
 - SRPI
 - SRPEN
 - SUD
 - SRPA
 - SRPO
 - SRPF
- PATRIMONIO CULTURAL**
- Patrimonio Cultural
 - Contorno de protección
 - BIC
 - CPX - Contorno de protección de Xacemento
 - *** Camiño Real
 - Camiño de Santiago
 - Patrimonio Arqueolóxico (ZPI)
 - Patrimonio Arqueolóxico (ZPI)
 - API - Área de Protección Integral





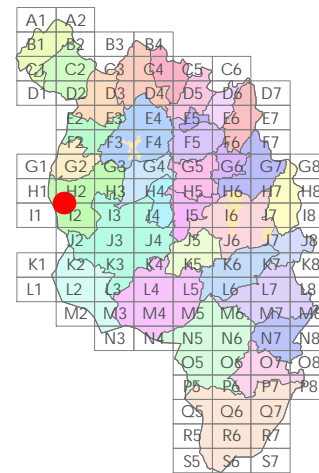
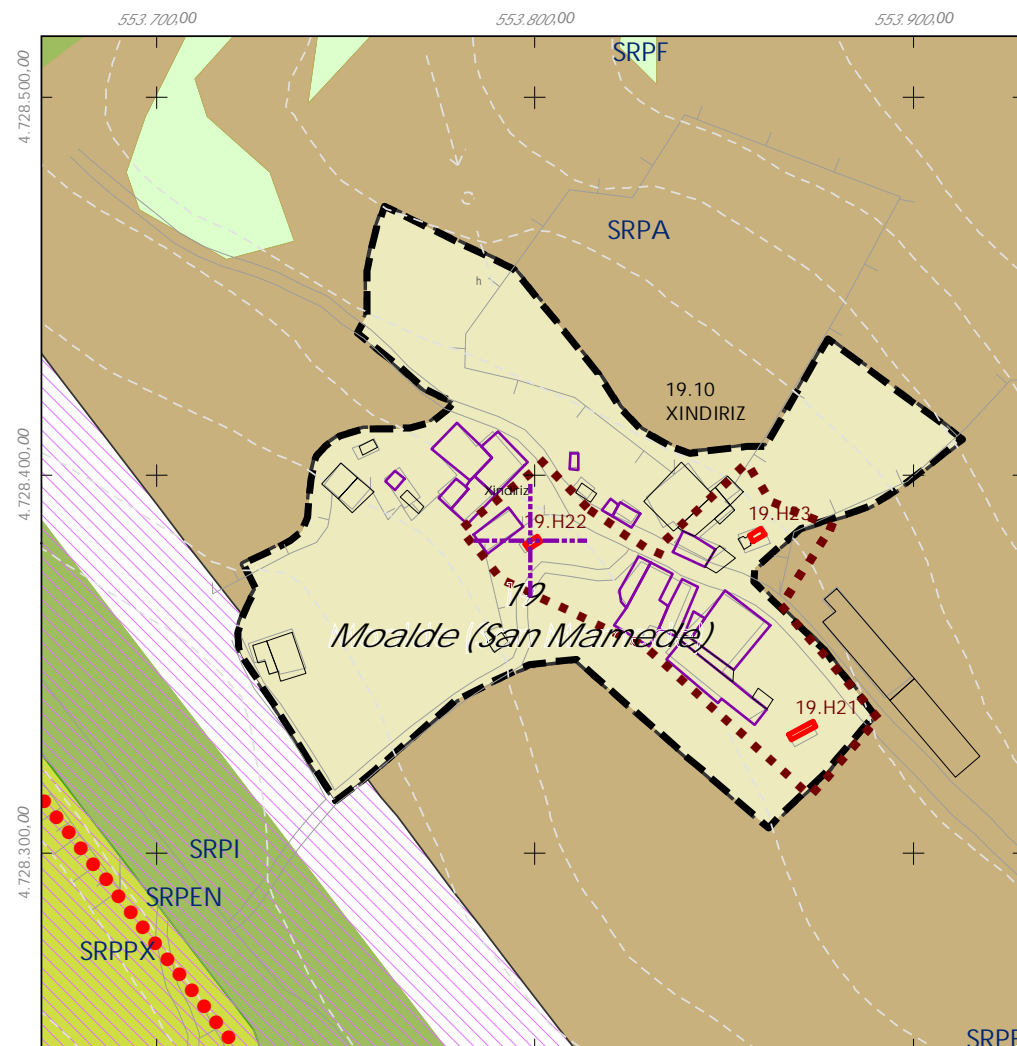
Código do elemento: 19.H22

Página 326 de 514

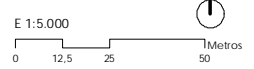
Denominación: Hórreo
Localización: Xindiriz
Parroquia: Moalde (San Mamede)

Coordenadas UTM:
UTM X: 553799 / UTM Y: 4728380
Sistema de coordenadas:
Proyección: (U.T.M.) European Datum 1950 Zona 29W
Unidades: metros

Descrición do ben:
Hórreo con cuberta de tella a dúas augas rematada nos extremos mediante cruz e pináculo de base cadrada. Costais formados por faixas, doelas e vigas de madeira sobre cepas de pedra.



- Delimitación PARROQUIAL
- Abades (Santa María)
 - Ansemil (San Pedro)
 - Breixa (Santiago)
 - Carboeiro (Santa María)
 - Cervaña (San Salvador)
 - Chapa (San Cibrao)
 - Cira (Santa Baia)
 - Cortegada (Santa María)
 - Dornelas (San Martiño)
 - Escuadro (San Salvador)
 - Fiestras (San Martiño)
 - Graba (San Miguel)
 - Lamela (San Miguel)
 - Laro (San Salvador)
 - Manduas (San Tirso)
 - Margaride (San Fiz)
 - Martixe (San Cristovo)
 - Moalde (San Mamede)
 - Negreiros (San Martiño)
 - O Castro (San Mamede)
 - Oleiros (San Miguel)
 - Parada (Santo Tomé)
 - Pazos (San Martiño)
 - Piñeiro (San Xiao)
 - Ponte (San Miguel)
 - Refoxos (San Paio)
 - Rellas (San Martiño)
 - Saldres (San Xoán)
 - Siador (San Miguel)
 - Silleda (Santa Baia)
 - Taboada (Santiago)
 - Vilar (San Martiño)
 - Xestoso (Santa María)



CLASIFICACIÓN DO SOLO

- Delimitación de Solo Urbano
- SRPAU
 - SNR
 - SRPI
 - SUD
 - SRPO
 - SRPPC
 - SRPPX
 - SRPEN
 - SRPA
 - SRPF

PATRIMONIO CULTURAL

- Patrimonio Cultural
- Contorno de protección
- BIC
- CPX - Contorno de protección de Xacemento
- *** Camiño Real
- Camiño de Santiago
- Patrimonio Arqueolóxico (ZPI)
- Patrimonio Arqueolóxico (ZPI)
- API - Área de Protección Integral





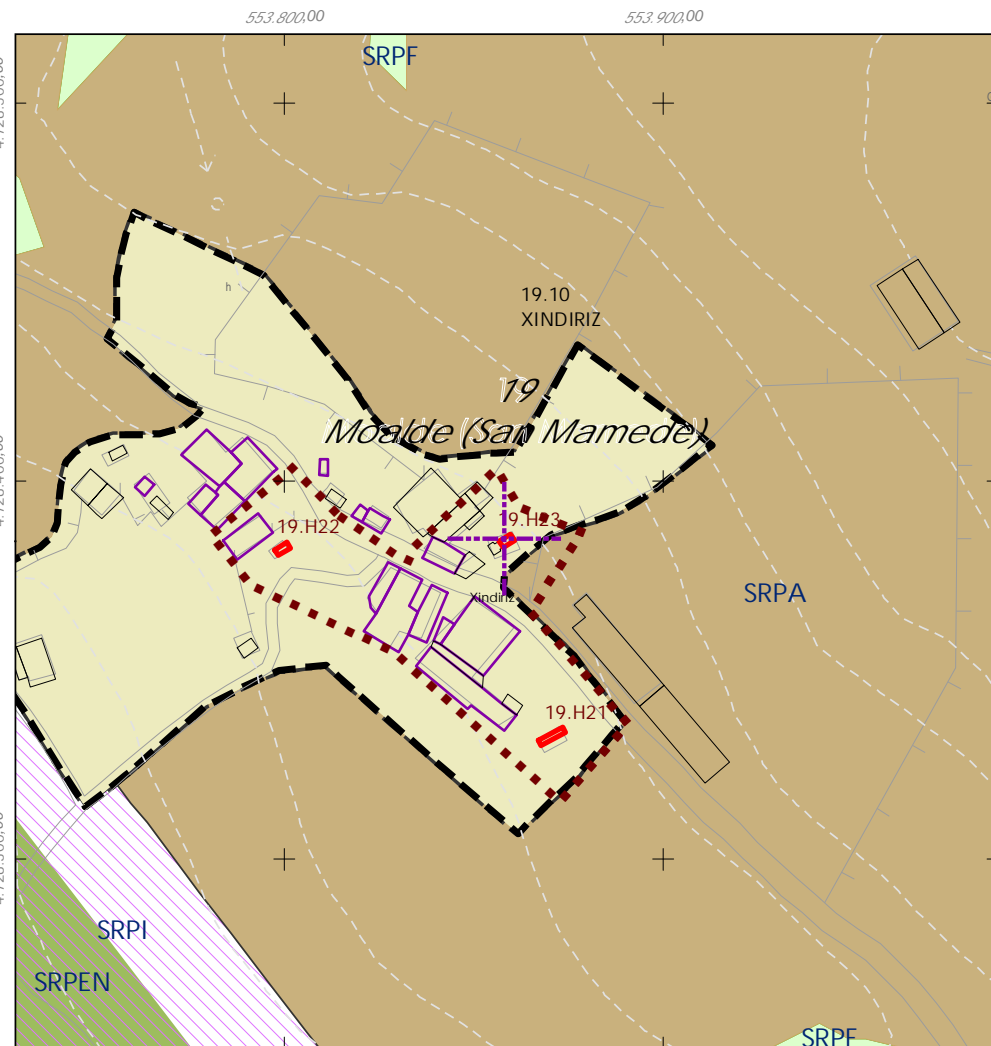
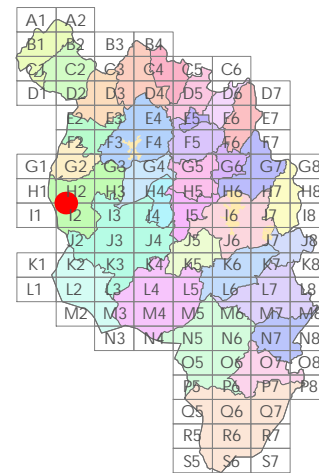
Código do elemento: **19.H23**

Página 327 de 514

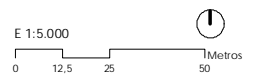
Denominación: Hórreo
Localización: Xindriz
Parroquia: Moalde (San Mamede)

Coordenadas UTM:
UTM X: 553859 / UTM Y: 4728380
Sistema de coordenadas:
Proyección: (U.T.M.) European Datum 1950 Zona 29W
Unidades: metros

Descrición do ben:
Hórreo con cuberta de tella a dúas augas cos remates dos penais deteriorados. Costais formados por faixas, doelas e vigas de madeira sobre cepas de pedra parcialmente pechados con ladrillo.



- Delimitación PARROQUIAL
- Abades (Santa María)
 - Ansemil (San Pedro)
 - Breixa (Santiago)
 - Carboeiro (Santa María)
 - Cervaña (San Salvador)
 - Chapa (San Cibrao)
 - Cira (Santa Baia)
 - Cortegada (Santa María)
 - Dornelas (San Martiño)
 - Escuadro (San Salvador)
 - Fiestras (San Martiño)
 - Graba (San Miguel)
 - Lamela (San Miguel)
 - Laro (San Salvador)
 - Manduas (San Tirso)
 - Margaride (San Fiz)
 - Martixe (San Cristovo)
 - Moalde (San Mamede)
 - Negreiros (San Martiño)
 - O Castro (San Mamede)
 - Oleiros (San Miguel)
 - Parada (Santo Tomé)
 - Pazos (San Martiño)
 - Piñeiro (San Xiao)
 - Ponte (San Miguel)
 - Refoxos (San Paio)
 - Rellas (San Martiño)
 - Saidres (San Xoán)
 - Siador (San Miguel)
 - Silleda (Santa Baia)
 - Taboada (Santiago)
 - Vilar (San Martiño)
 - Xestoso (Santa María)



CLASIFICACIÓN DO SOLO

- Delimitación de Solo Urbano
- SRPAU
- SNR
- SRPPC
- SNR
- SRPPX
- SRPI
- SRPEN
- SUD
- SRPA
- SRPO
- SRPF

PATRIMONIO CULTURAL

- Patrimonio Cultural
- Contorno de protección
- BIC
- CPX - Contorno de protección de Xacemento
- *** Camiño Real
- Camiño de Santiago
- Patrimonio Arqueolóxico (ZPI)
- Patrimonio Arqueolóxico (ZPI)
- API - Área de Protección Integral

