



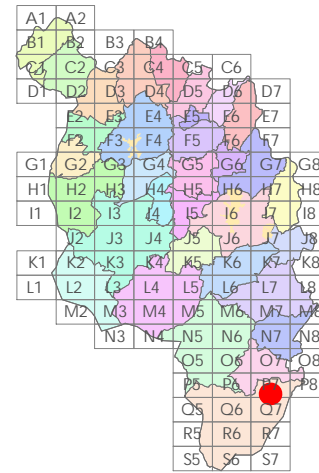
Código do elemento: 22.H26

Página 402 de 514

Denominación: Hórreo  
Localización: Parada (San Tomé)  
Parroquia: Parada (San Tomé)

Coordenadas UTM:  
UTM X: 563555 / UTM Y: 4719230  
Sistema de coordenadas:  
Protección: (U.T.M.) European Datum 1950 Zona 29W  
Unidades: metros

Descrición do ben:  
Hórreo mixto apoiado sobre cinco cepas de pedra e tomarratos. Cámara formada por a "grade", pilares e "penal" de granito e doelas e faixas de madeira. Cuberta a dúas augas de fibrocemento. Penais rematados en cruz e acrotera.

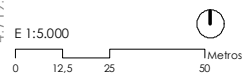
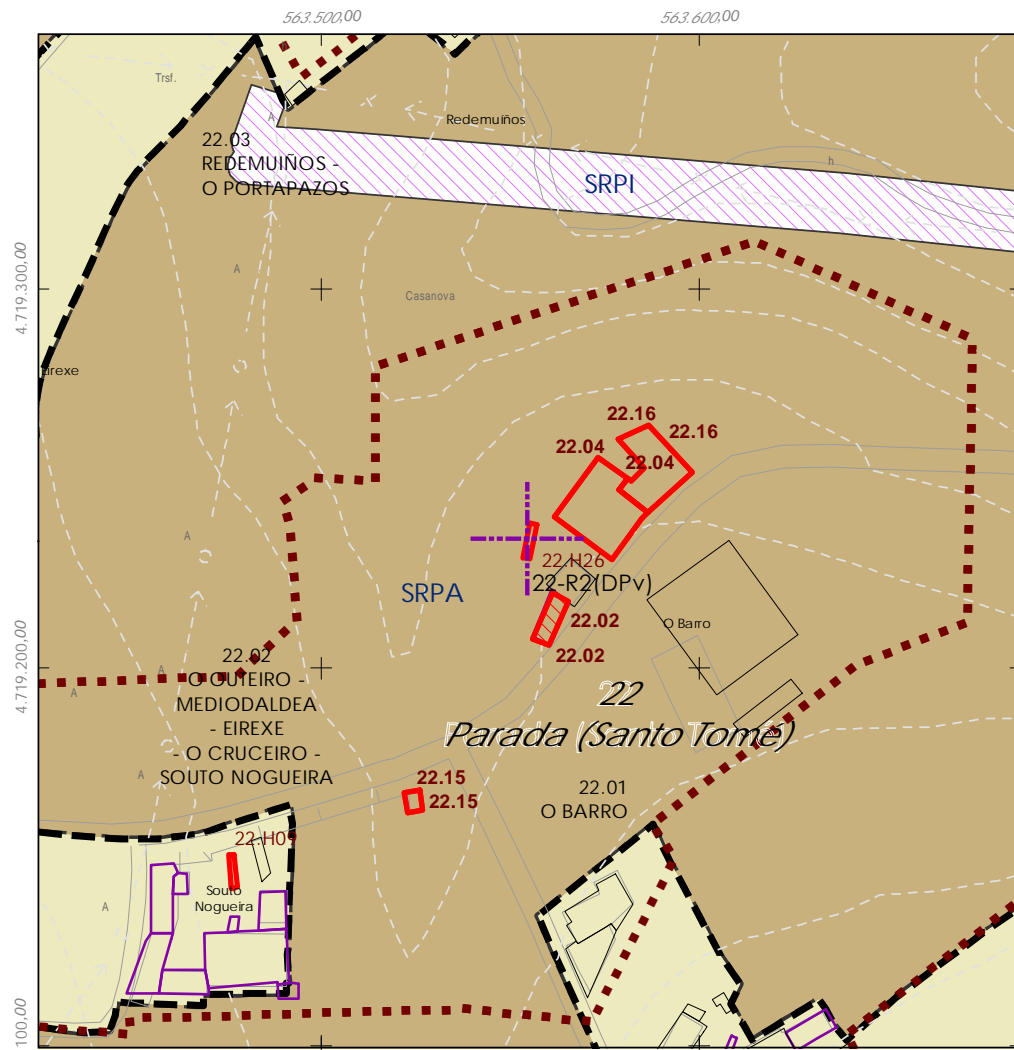


- Delimitación PARROQUIAL
- Abades (Santa María)
  - Ansemil (San Pedro)
  - Breixa (Santiago)
  - Carboeiro (Santa María)
  - Cervaña (San Salvador)
  - Chapa (San Cibrao)
  - Cira (Santa Baia)
  - Cortegada (Santa María)
  - Dornelas (San Martiño)
  - Escuadro (San Salvador)
  - Fiestras (San Martiño)
  - Graba (San Miguel)
  - Lamela (San Miguel)
  - Laro (San Salvador)
  - Manduas (San Tirso)
  - Margaride (San Fiz)
  - Martixe (San Cristovo)
  - Moalde (San Mamede)
  - Negreiros (San Martiño)
  - O Castro (San Mamede)
  - Oleiros (San Miguel)
  - Parada (Santo Tomé)
  - Pazos (San Martiño)
  - Piñeiro (San Xiao)
  - Ponte (San Miguel)
  - Refoxos (San Paio)
  - Rellas (San Martiño)
  - Saídres (San Xoán)
  - Siador (San Miguel)
  - Silleda (Santa Baia)
  - Taboada (Santiago)
  - Vilar (San Martiño)
  - Xestoso (Santa María)

- PATRIMONIO CULTURAL
- Patrimonio Cultural
  - Contorno de protección
  - BIC
  - CPX - Contorno de protección de Xacemento
  - \*\*\* Camiño Real
  - Camiño de Santiago
  - Patrimonio Arqueolóxico (ZPI)
  - Patrimonio Arqueolóxico (ZPI)
  - API - Área de Protección Integral

CLASIFICACIÓN DO SOLO

- Delimitación de Solo Urbano
- SNR
- SRPI
- SUD
- SRPO
- SRPAU
- SRPPC
- SRPPX
- SRPEN
- SRPA
- SRPF





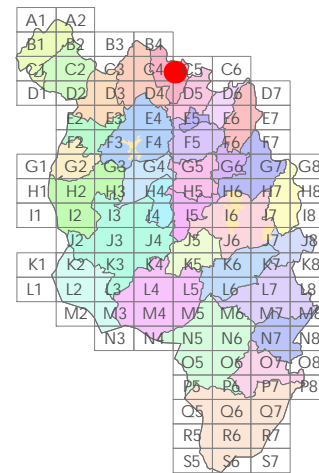
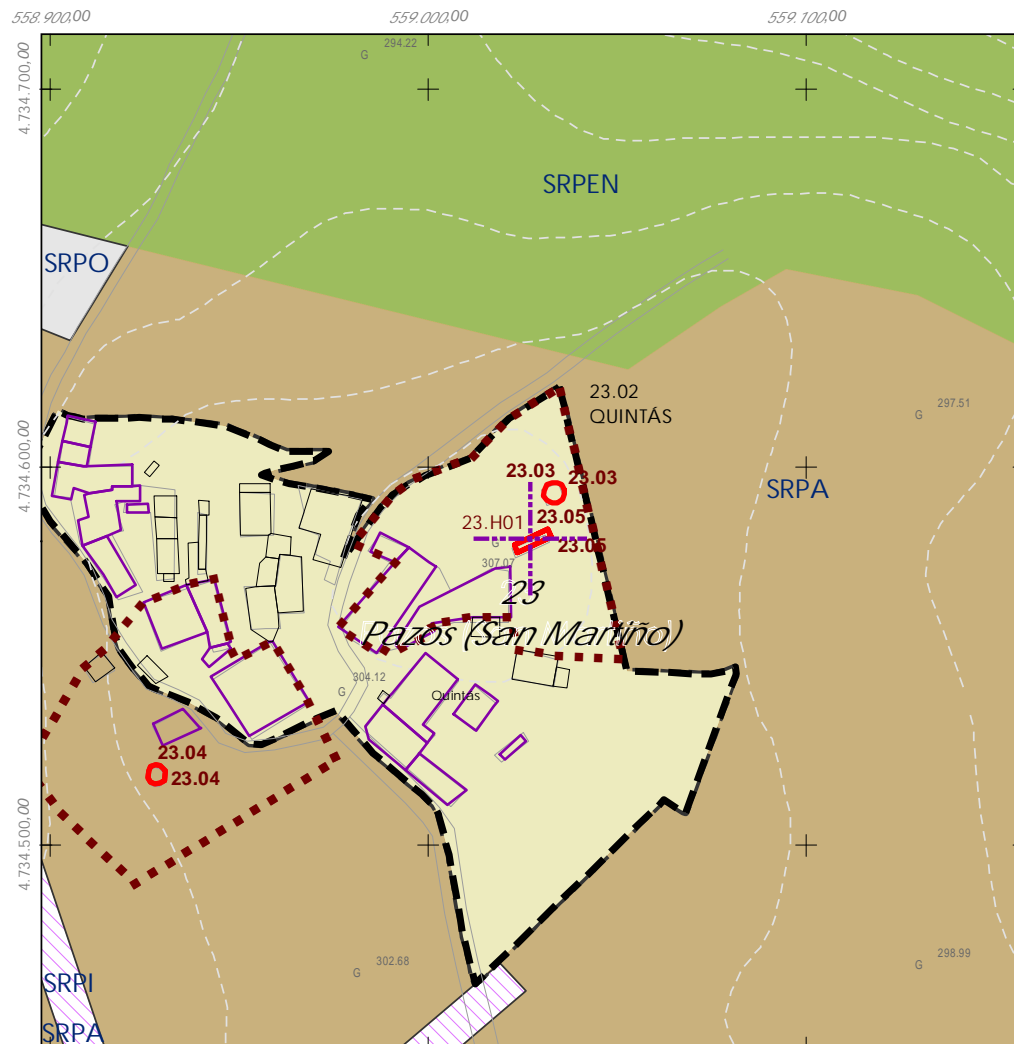
Código do elemento: 23.H01

Página 403 de 514

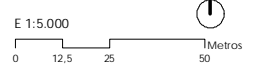
Denominación: Hórreo en Quintás  
Localización: Quintás  
Parroquia: P. de Pazos (San Martiño)

Coordenadas UTM:  
UTM X: 559028 / UTM Y: 4734580  
Sistema de coordenadas:  
Proyección: (U.T.M.) European Datum 1950, Zona 29W  
Unidades: metros

Descrición do ben:  
Hórreo con cuberta de tella a dúas augas. Costais formados por faixas, doelas e vigas de madeira sobre cepas de pedra.



- Delimitación PARROQUIAL
- Abades (Santa María)
  - Ansemil (San Pedro)
  - Breixa (Santiago)
  - Carboeiro (Santa María)
  - Cervaña (San Salvador)
  - Chapa (San Cibrao)
  - Cira (Santa Baia)
  - Cortegada (Santa María)
  - Dornelas (San Martiño)
  - Escuadro (San Salvador)
  - Fiestras (San Martiño)
  - Graba (San Miguel)
  - Lamela (San Miguel)
  - Laro (San Salvador)
  - Manduas (San Tirso)
  - Margaride (San Fiz)
  - Martixe (San Cristovo)
  - Moalde (San Mamede)
  - Negreiros (San Martiño)
  - O Castro (San Mamede)
  - Oleiros (San Miguel)
  - Parada (Santo Tomé)
  - Pazos (San Martiño)
  - Piñeiro (San Xiao)
  - Ponte (San Miguel)
  - Refoxos (San Paio)
  - Rellas (San Martiño)
  - Saidres (San Xoán)
  - Siador (San Miguel)
  - Silleda (Santa Baia)
  - Taboada (Santiago)
  - Vilar (San Martiño)
  - Xestoso (Santa María)



CLASIFICACIÓN DO SOLO

- Delimitación de Solo Urbano
- SRPAU
  - SNR
  - SRPI
  - SUD
  - SRPO
  - SRPPC
  - SRPPX
  - SRPEN
  - SRPA
  - SPRF

PATRIMONIO CULTURAL

- Patrimonio Cultural
- Contorno de protección
- BIC
- CPX - Contorno de protección de Xacemento
- \*\*\* Camiño Real
- Camiño de Santiago
- Patrimonio Arqueolóxico (ZPI)
- Patrimonio Arqueolóxico (ZPI)
- API - Área de Protección Integral





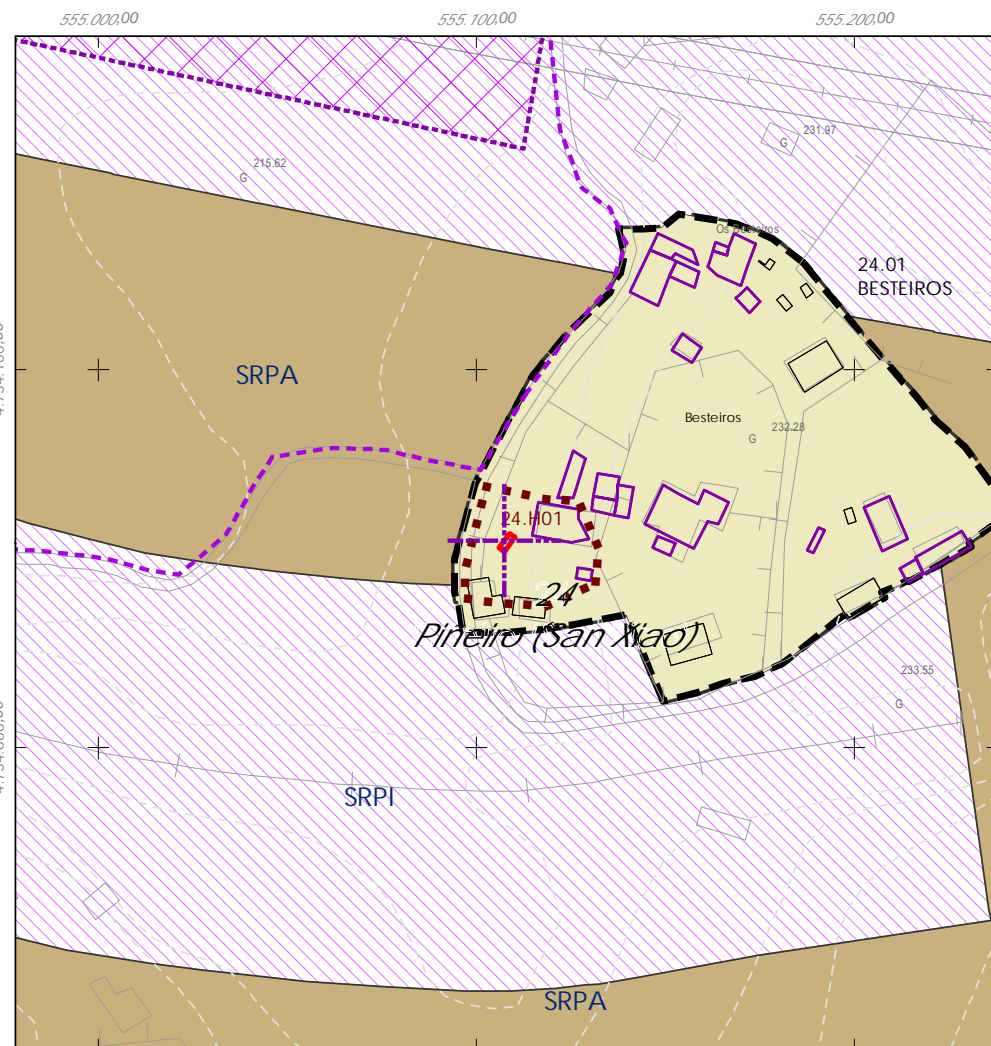
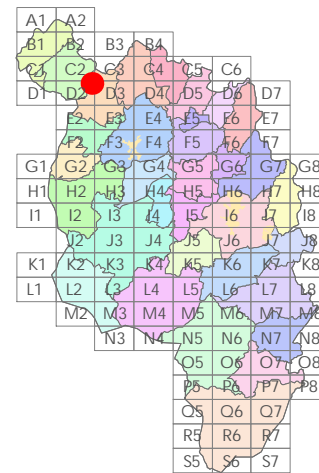
Código do elemento: 24.H01

Página 404 de 514

Denominación: Hórreo  
Localización: Besteiros  
Parroquia: Piñeiro (San Xiao)

Coordenadas UTM:  
UTM X: 555108 / UTM Y: 4734050  
Sistema de coordenadas:  
Protección: (U.T.M.) European Datum 1950 Zona 29W  
Unidades: metros

Descrición do ben:  
Hórreo con cuberta de tella a dúas augas rematada nos extremos mediante cruz e pináculo de base cadrada. Costais formados por faixas, doelas e vigas de madeira sobre cepas de pedra.



- Delimitación PARROQUIAL
- Abades (Santa María)
  - Ansemil (San Pedro)
  - Breixa (Santiago)
  - Carboeiro (Santa María)
  - Cervaña (San Salvador)
  - Chapa (San Cibrao)
  - Cira (Santa Baia)
  - Cortegada (Santa María)
  - Dornelas (San Martiño)
  - Escuadro (San Salvador)
  - Fiestras (San Martiño)
  - Graba (San Miguel)
  - Lamela (San Miguel)
  - Laro (San Salvador)
  - Manduas (San Tirso)
  - Margaride (San Fiz)
  - Martixe (San Cristovo)
  - Moalde (San Mamede)
  - Negreiros (San Martiño)
  - O Castro (San Mamede)
  - Oleiros (San Miguel)
  - Parada (Santo Tomé)
  - Pazos (San Martiño)
  - Piñeiro (San Xiao)
  - Ponte (San Miguel)
  - Refoxos (San Paio)
  - Rellas (San Martiño)
  - Saldres (San Xoán)
  - Siador (San Miguel)
  - Silleda (Santa Baia)
  - Taboada (Santiago)
  - Vilar (San Martiño)
  - Xestoso (Santa María)



CLASIFICACIÓN DO SOLO

- Delimitación de Solo Urbano
- SRPAU
  - SRPPC
  - SNR
  - SRPI
  - SUD
  - SRPO
  - SRPPX
  - SRPEN
  - SRPA
  - SPRF

PATRIMONIO CULTURAL

- Patrimonio Cultural
- Contorno de protección
- BIC
- CPX - Contorno de protección de Xacemento
- \*\*\* Camiño Real
- Camiño de Santiago
- Patrimonio Arqueolóxico (ZPI)
- Patrimonio Arqueolóxico (ZPI)
- API - Área de Protección Integral







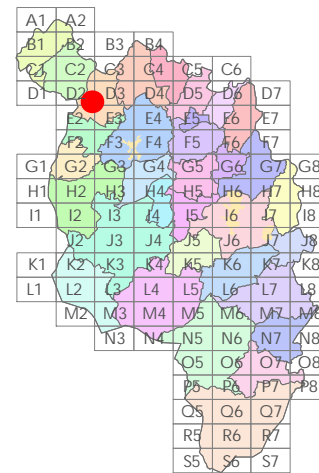
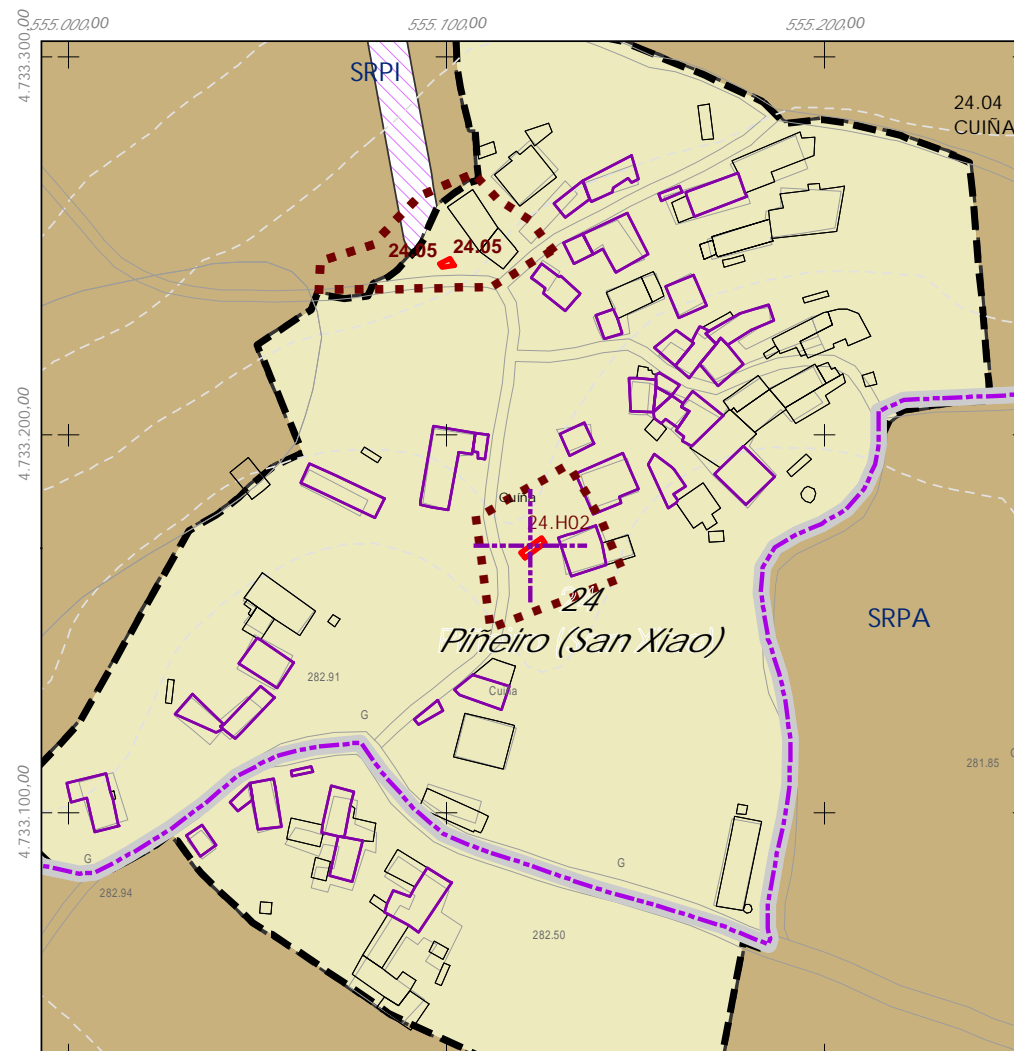
Código do elemento: 24.H02

Página 405 de 514

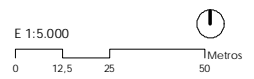
Denominación: Hórreo  
Localización: Cuiña  
Parroquia: Piñeiro (San Xiao)

Coordenadas UTM:  
UTM X: 555123 / UTM Y: 4733170  
Sistema de coordenadas:  
Proyección: (U.T.M.) European Datum 1950, Zona 29W  
Unidades: metros

Descrición do ben:  
Hórreo con cuberta de tella a dúas augas rematada nos extremos mediante cruz e pináculo de base cadrada. Costais formados por faixas, doelas e vigas de madeira sobre cepas de pedra.



- Delimitación PARROQUIAL
- Abades (Santa María)
  - Ansemil (San Pedro)
  - Breixa (Santiago)
  - Carboeiro (Santa María)
  - Cervaña (San Salvador)
  - Chapa (San Cibrao)
  - Cira (Santa Baia)
  - Cortegada (Santa María)
  - Dornelas (San Martiño)
  - Escuadro (San Salvador)
  - Fiestras (San Martiño)
  - Graba (San Miguel)
  - Lamela (San Miguel)
  - Laro (San Salvador)
  - Manduas (San Tirso)
  - Margaride (San Fiz)
  - Martixe (San Cristovo)
  - Moalde (San Mamede)
  - Negreiros (San Martiño)
  - O Castro (San Mamede)
  - Oleiros (San Miguel)
  - Parada (Santo Tomé)
  - Pazos (San Martiño)
  - Piñeiro (San Xiao)
  - Ponte (San Miguel)
  - Refoxos (San Paio)
  - Rellas (San Martiño)
  - Saidres (San Xoán)
  - Siador (San Miguel)
  - Silleda (Santa Baia)
  - Taboada (Santiago)
  - Vilar (San Martiño)
  - Xestoso (Santa María)



CLASIFICACIÓN DO SOLO

- Delimitación de Solo Urbano
- SRPAU
  - SNR
  - SRPI
  - SUD
  - SRPO
  - SRPPC
  - SRPPX
  - SRPEN
  - SRPA
  - SPRF

PATRIMONIO CULTURAL

- Patrimonio Cultural
- Contorno de protección
- BIC
- CPX - Contorno de protección de Xacemento
- Camión Real
- Camión de Santiago
- Patrimonio Arqueolóxico (ZPI)
- Patrimonio Arqueolóxico (ZPI)
- API - Área de Protección Integral







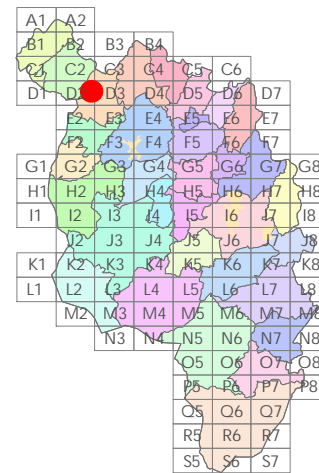
Código do elemento: 24.H03

Página 406 de 514

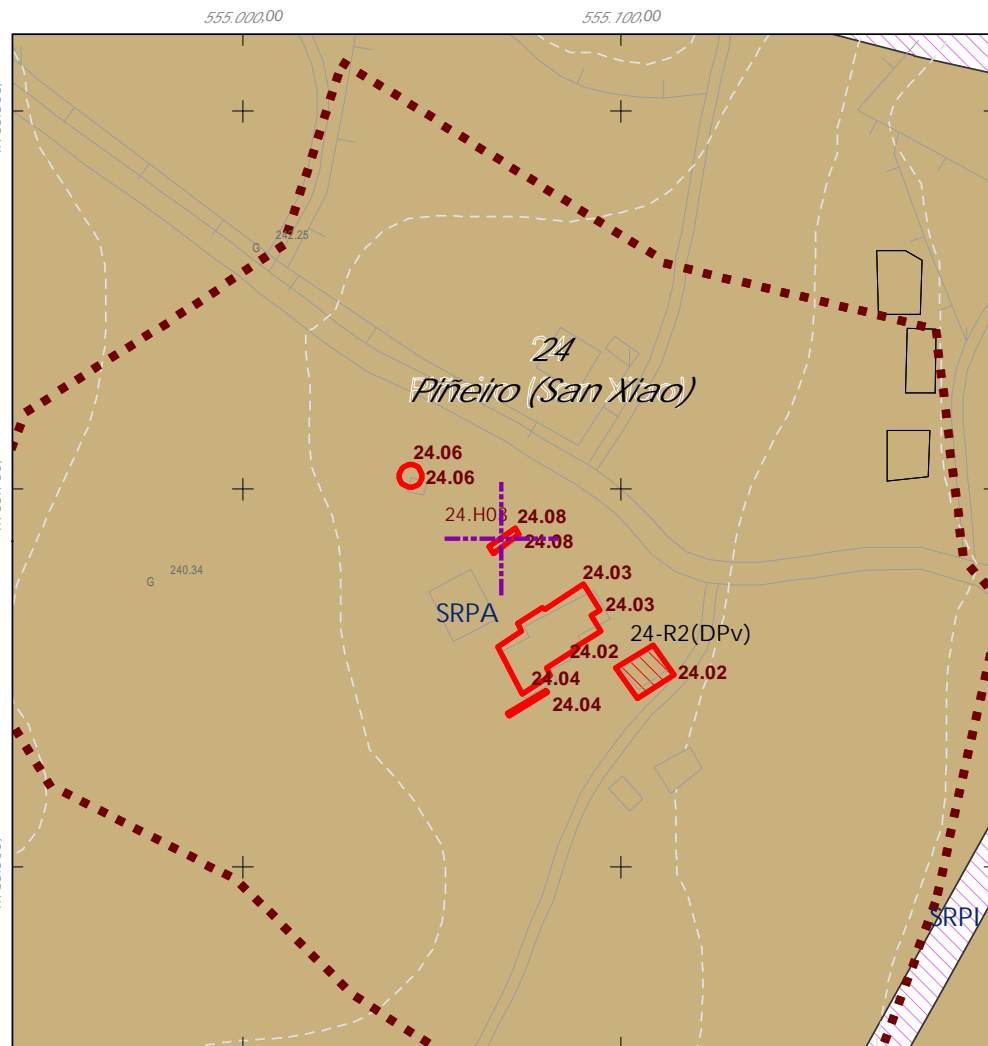
Denominación: Hórreo da casa de Carricova  
Localización: Carricova  
Parroquia: P. de Piñeiro (San Xiao)

Coordenadas UTM:  
UTM X: 555069 / UTM Y: 4733690  
Sistema de coordenadas:  
Protección: (U.T.M.) European Datum 1950 Zona 29W  
Unidades: metros

Descrición do ben:  
Hórreo con cuberta de tella a dúas augas rematada nos extremos mediante cruz e pináculo de base cadrada. Costais formados por faixas, doelas e vigas de madeira sobre cepas de pedra.



- Delimitación PARROQUIAL
- Abades (Santa María)
  - Ansemil (San Pedro)
  - Breixa (Santiago)
  - Carboeiro (Santa María)
  - Cervaña (San Salvador)
  - Chapa (San Cibrao)
  - Cira (Santa Baia)
  - Cortegada (Santa María)
  - Dornelas (San Martiño)
  - Escuadro (San Salvador)
  - Fiestras (San Martiño)
  - Graba (San Miguel)
  - Lamela (San Miguel)
  - Laro (San Salvador)
  - Manduas (San Tirso)
  - Margaride (San Fiz)
  - Martixe (San Cristovo)
  - Moalde (San Mamede)
  - Negreiros (San Martiño)
  - O Castro (San Mamede)
  - Oleiros (San Miguel)
  - Parada (Santo Tomé)
  - Pazos (San Martiño)
  - Piñeiro (San Xiao)
  - Ponte (San Miguel)
  - Refoxos (San Paio)
  - Rellas (San Martiño)
  - Saidres (San Xoán)
  - Siador (San Miguel)
  - Silleda (Santa Baia)
  - Taboada (Santiago)
  - Vilar (San Martiño)
  - Xestoso (Santa María)



CLASIFICACIÓN DO SOLO

- Delimitación de Solo Urbano
- SRPAU
- SNR
- SRPPC
- SRPPX
- SRPI
- SRPEN
- SUD
- SRPA
- SRPO
- SPRF

PATRIMONIO CULTURAL

- Patrimonio Cultural
- Contorno de protección
- BIC
- CPX - Contorno de protección de Xacemento
- \*\*\* Camiño Real
- Camiño de Santiago
- Patrimonio Arqueolóxico (ZPI)
- Patrimonio Arqueolóxico (ZPI)
- API - Área de Protección Integral





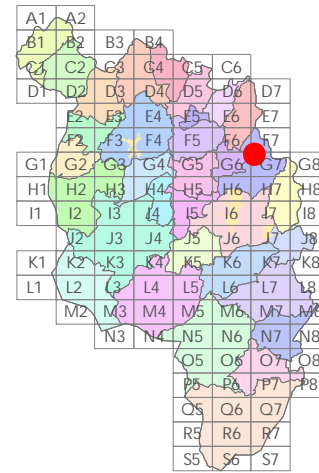
Código do elemento: **25.H01**

Página 407 de 514

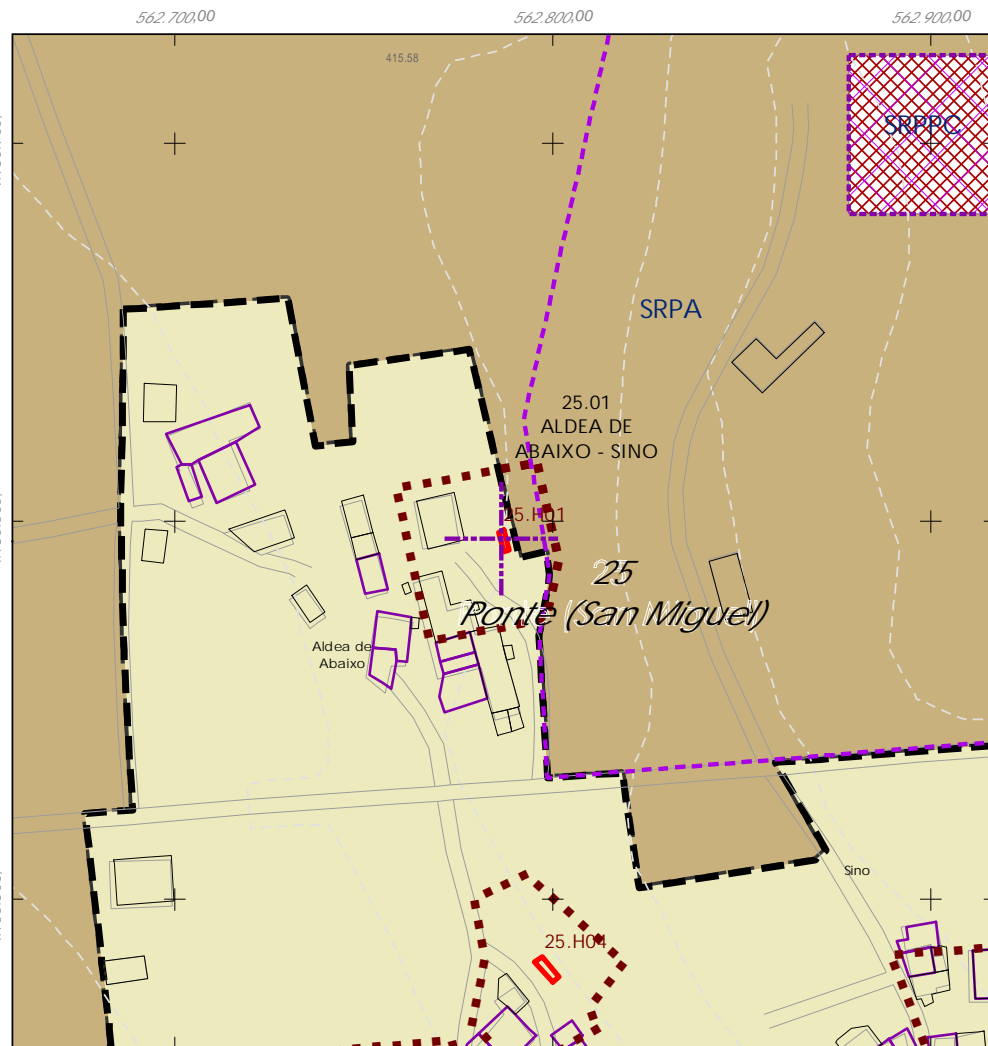
Denominación: Hórreo  
Localización: Aldea de Abaixo- Sino  
Parroquia: Ponte (San Miguel)

Coordenadas UTM:  
UTM X: 562787 / UTM Y: 4730590  
Sistema de coordenadas:  
Protección: (U.T.M.) European Datum 1950, Zona 29N  
Unidades: metros

Descrición do ben:  
Hórreo con cuberta de tella a dúas augas rematada nos extremos mediante cruz e pináculo de base cadrada. Costais formados por doelas de pedra e cerramento de ladrillo sobre cepas de pedra.



- Delimitación PARROQUIAL
- Abades (Santa María)
  - Ansemil (San Pedro)
  - Breixa (Santiago)
  - Carboeiro (Santa María)
  - Cervaña (San Salvador)
  - Chapa (San Cibrao)
  - Cira (Santa Baia)
  - Cortegada (Santa María)
  - Dornelas (San Martiño)
  - Escuadro (San Salvador)
  - Fiestras (San Martiño)
  - Graba (San Miguel)
  - Lamela (San Miguel)
  - Laro (San Salvador)
  - Manduas (San Tirso)
  - Margaride (San Fiz)
  - Martixe (San Cristovo)
  - Moalde (San Mamede)
  - Negreiros (San Martiño)
  - O Castro (San Mamede)
  - Oleiros (San Miguel)
  - Parada (Santo Tomé)
  - Pazos (San Martiño)
  - Piñeiro (San Xiao)
  - Ponte (San Miguel)
  - Refoxos (San Paio)
  - Rellas (San Martiño)
  - Saldres (San Xoán)
  - Siador (San Miguel)
  - Silleda (Santa Baia)
  - Taboada (Santiago)
  - Vilar (San Martiño)
  - Xestoso (Santa María)



- E 1:5.000
- 0 12,5 25 50 Metros
- CLASIFICACIÓN DO SOLO**
- Delimitación de Solo Urbano
  - SRPAU
  - SNR
  - SRPPC
  - SRPI
  - SUD
  - SRPO
  - SRPPX
  - SRPEN
  - SRPA
  - SPRF
- PATRIMONIO CULTURAL**
- Patrimonio Cultural
  - Contorno de protección
  - BIC
  - CPX - Contorno de protección de Xacemento
  - \*\*\* Camiño Real
  - Camiño de Santiago
  - Patrimonio Arqueolóxico (ZPI)
  - Patrimonio Arqueolóxico (ZPI)
  - API - Área de Protección Integral





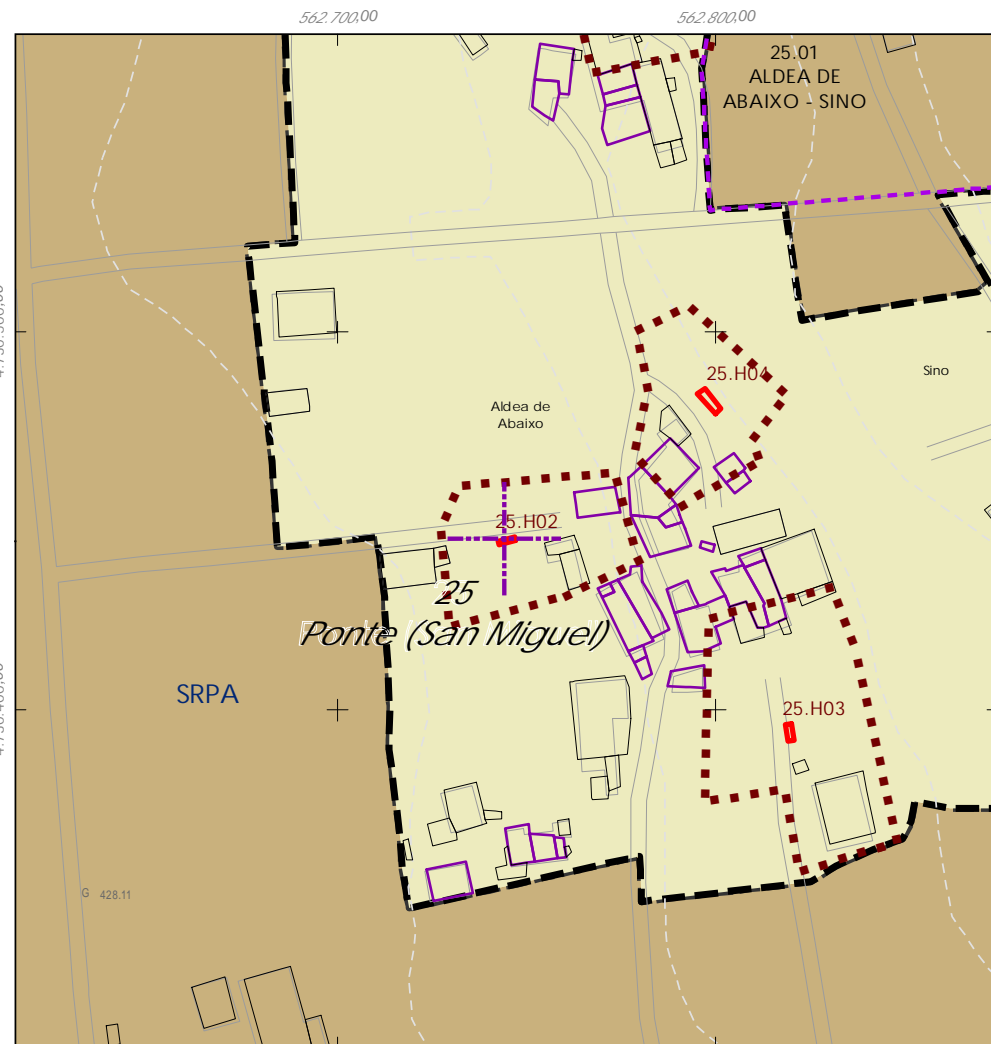
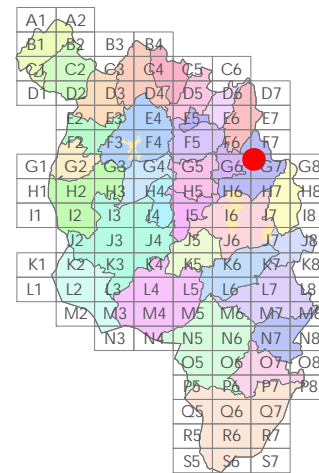
Código do elemento: **25.H02**

Página 408 de 514

Denominación: Hórreo  
Localización: Aldea de Abaixo- Sino  
Parroquia: Ponte (San Miguel)

Coordenadas UTM:  
UTM X: 562745 / UTM Y: 4730440  
Sistema de coordenadas:  
Proyección: (U.T.M.) European Datum 1950, Zona 29W  
Unidades: metros

Descrición do ben:  
Hórreo con cuberta de tella a dúas augas rematada nos extremos mediante cruz e pináculo de base cadrada. Costais formados por doelas de pedra e cerramento de ladrillo sobre cepas de pedra.



- Delimitación PARROQUIAL
- Abades (Santa María)
  - Ansemil (San Pedro)
  - Breixa (Santiago)
  - Carboeiro (Santa María)
  - Cervaña (San Salvador)
  - Chapa (San Cibrao)
  - Cira (Santa Baia)
  - Cortegada (Santa María)
  - Dornelas (San Martiño)
  - Escuadro (San Salvador)
  - Fiestras (San Martiño)
  - Graba (San Miguel)
  - Lamela (San Miguel)
  - Laro (San Salvador)
  - Manduas (San Tirso)
  - Margaride (San Fiz)
  - Martixe (San Cristovo)
  - Moalde (San Mamede)
  - Negreiros (San Martiño)
  - O Castro (San Mamede)
  - Oleiros (San Miguel)
  - Parada (Santo Tomé)
  - Pazos (San Martiño)
  - Piñeiro (San Xiao)
  - Ponte (San Miguel)
  - Refoxos (San Paio)
  - Rellas (San Martiño)
  - Saldres (San Xoán)
  - Siador (San Miguel)
  - Silleda (Santa Baia)
  - Taboada (Santiago)
  - Vilar (San Martiño)
  - Xestoso (Santa María)



CLASIFICACIÓN DO SOLO

- Delimitación de Solo Urbano
- SRPAU
- SNR
- SRPPC
- SNR
- SRPPX
- SRPI
- SRPEN
- SUD
- SRPA
- SRPO
- SPRF

PATRIMONIO CULTURAL

- Patrimonio Cultural
- Contorno de protección
- BIC
- CPX - Contorno de protección de Xacemento
- \*\*\* Camiño Real
- Camiño de Santiago
- Patrimonio Arqueolóxico (ZPI)
- Patrimonio Arqueolóxico (ZPI)
- API - Área de Protección Integral







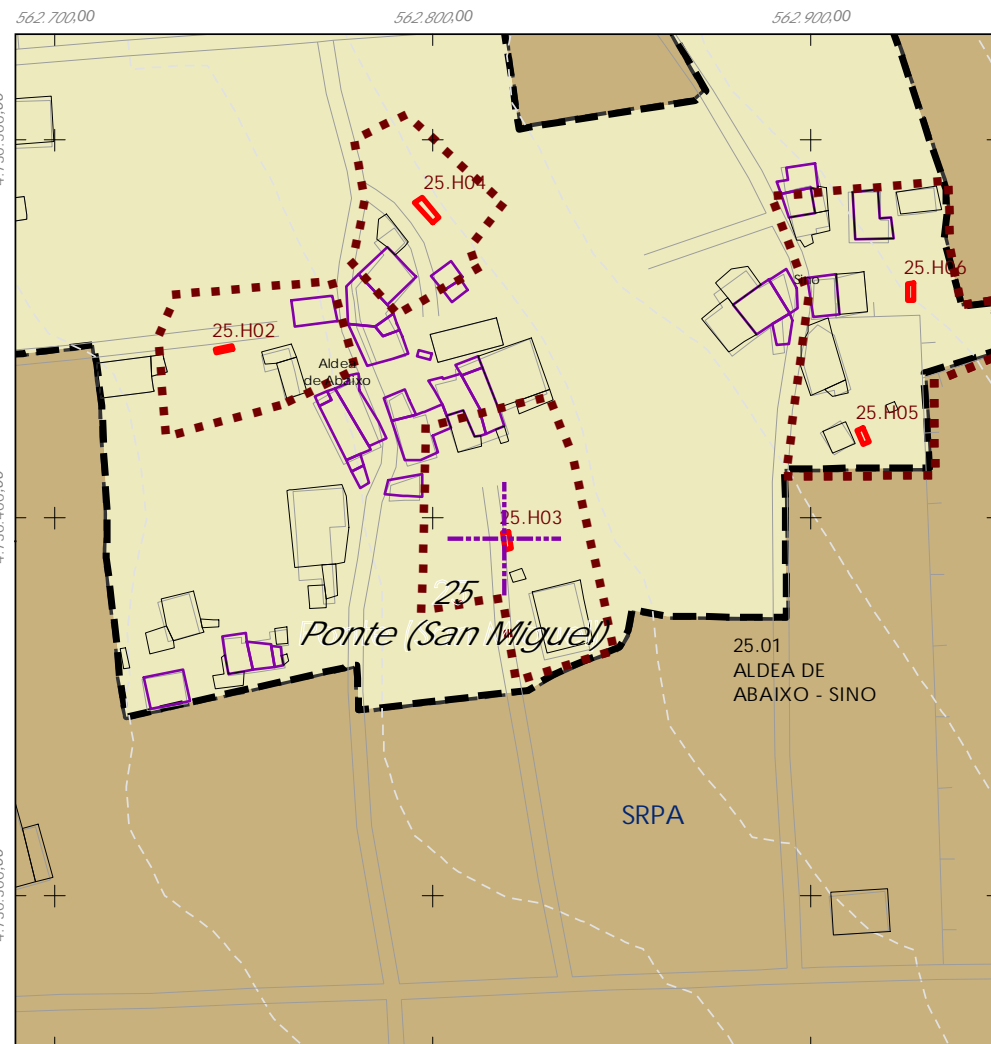
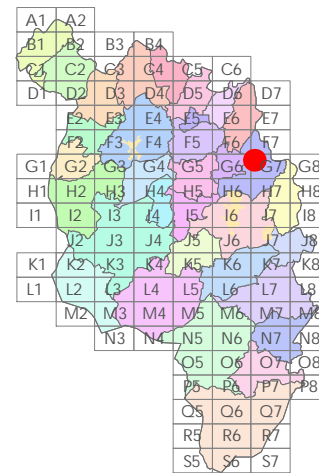
Código do elemento: 25.H03

Página 409 de 514

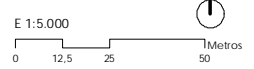
Denominación: Hórreo  
Localización: Aldea de Abaixo- Sino  
Parroquia: Ponte (San Miguel)

Coordenadas UTM:  
UTM X: 562820 / UTM Y: 4730390  
Sistema de coordenadas:  
Protección: (U.T.M.) European Datum 1950 Zona 29W  
Unidades: metros

Descrición do ben:  
Hórreo con cuberta de tella a dúas augas rematada nos extremos mediante cruz e pináculo de base cadrada. Costais formados por faixas, doelas e vigas de madeira sobre cepas de pedra.



- Delimitación PARROQUIAL
- Abades (Santa María)
  - Ansemil (San Pedro)
  - Breixa (Santiago)
  - Carboeiro (Santa María)
  - Cervaña (San Salvador)
  - Chapa (San Cibrao)
  - Cira (Santa Baia)
  - Cortegada (Santa María)
  - Dornelas (San Martiño)
  - Escuadro (San Salvador)
  - Fiestras (San Martiño)
  - Graba (San Miguel)
  - Lamela (San Miguel)
  - Laro (San Salvador)
  - Manduas (San Tirso)
  - Margaride (San Fiz)
  - Martixe (San Cristovo)
  - Moalde (San Mamede)
  - Negreiros (San Martiño)
  - O Castro (San Mamede)
  - Oleiros (San Miguel)
  - Parada (Santo Tomé)
  - Pazos (San Martiño)
  - Piñeiro (San Xiaxo)
  - Ponte (San Miguel)
  - Refoxos (San Paio)
  - Rellas (San Martiño)
  - Saidres (San Xoán)
  - Siador (San Miguel)
  - Silleda (Santa Baia)
  - Taboada (Santiago)
  - Vilar (San Martiño)
  - Xestoso (Santa María)



CLASIFICACIÓN DO SOLO

- Delimitación de Solo Urbano
- SRPAU
- SNR
- SRPPC
- SNR
- SRPPX
- SRPI
- SRPEN
- SUD
- SRPA
- SRPO
- SPRF

PATRIMONIO CULTURAL

- Patrimonio Cultural
- Contorno de protección
- BIC
- CPX - Contorno de protección de Xacemento
- \*\*\* Camiño Real
- Camiño de Santiago
- Patrimonio Arqueolóxico (ZPI)
- Patrimonio Arqueolóxico (ZPI)
- API - Área de Protección Integral





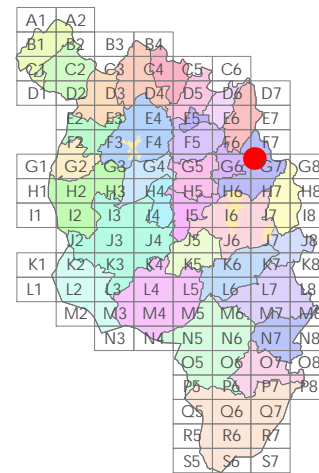
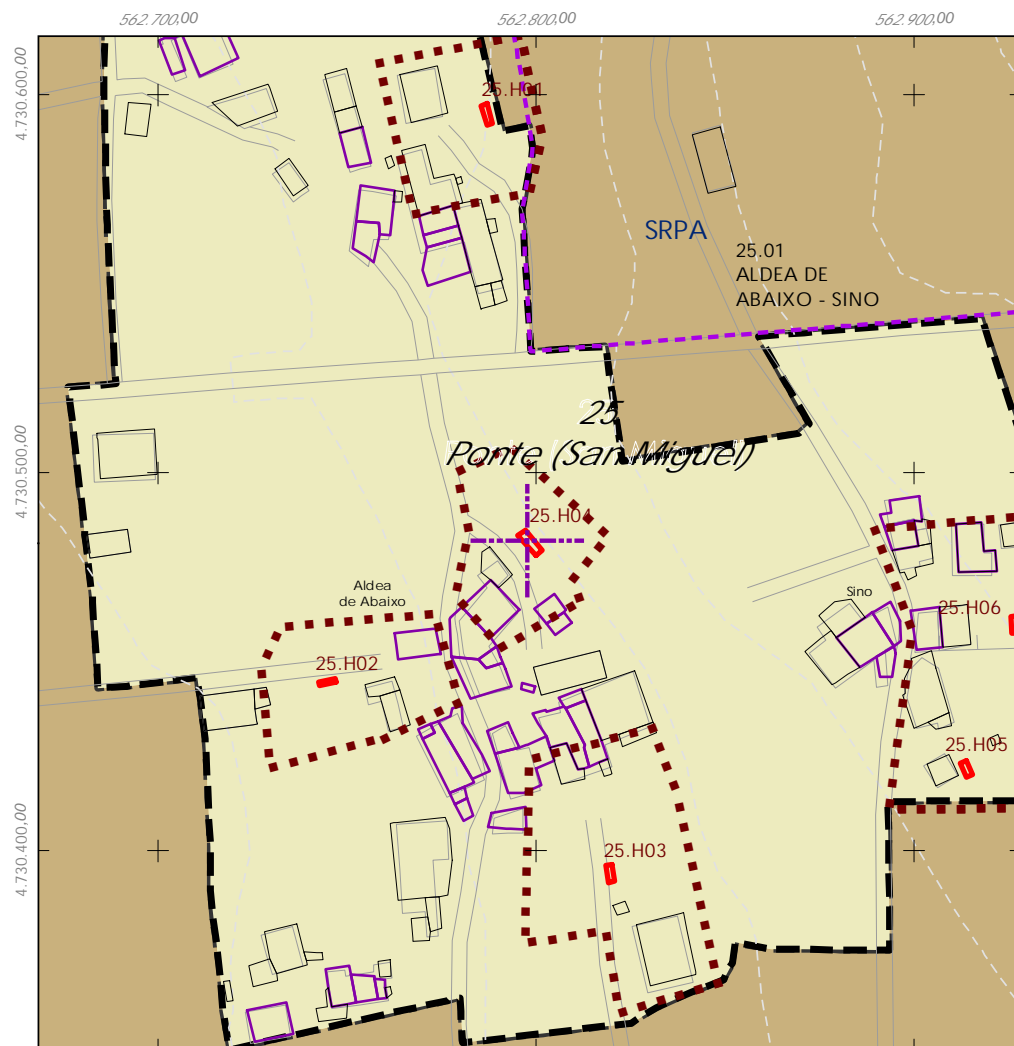
Código do elemento: 25.H04

Página 410 de 514

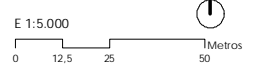
Denominación: Hórreo  
Localización: Aldea de Abaixo- Sino  
Parroquia: Ponte (San Miguel)

Coordenadas UTM:  
UTM X: 562798 / UTM Y: 4730480  
Sistema de coordenadas:  
Protección: (U.T.M.) European Datum 1950.Zona 29W  
Unidades: metros

Descrición do ben:  
Hórreo con cuberta de tella a dúas augas rematada nos extremos mediante cruz e pináculo de base cadrada. Costais formados por faixas, doelas e vigas de madeira sobre cepas de pedra.



- Delimitación PARROQUIAL
- Abades (Santa María)
  - Ansemil (San Pedro)
  - Breixa (Santiago)
  - Carboeiro (Santa María)
  - Cervaña (San Salvador)
  - Chapa (San Cibrao)
  - Cira (Santa Baia)
  - Cortegada (Santa María)
  - Dornelas (San Martiño)
  - Escuadro (San Salvador)
  - Fiestras (San Martiño)
  - Graba (San Miguel)
  - Lamela (San Miguel)
  - Laro (San Salvador)
  - Manduas (San Tirso)
  - Margaride (San Fiz)
  - Martixe (San Cristovo)
  - Moalde (San Mamede)
  - Negreiros (San Martiño)
  - O Castro (San Mamede)
  - Oleiros (San Miguel)
  - Parada (Santo Tomé)
  - Pazos (San Martiño)
  - Piñeiro (San Xiao)
  - Ponte (San Miguel)
  - Refoxos (San Paio)
  - Rellas (San Martiño)
  - Saldres (San Xoán)
  - Siador (San Miguel)
  - Silleda (Santa Baia)
  - Taboada (Santiago)
  - Vilar (San Martiño)
  - Xestoso (Santa María)



CLASIFICACIÓN DO SOLO

- Delimitación de Solo Urbano
- SRPAU
- SNR
- SRPPC
- SRPPX
- SRPI
- SRPEN
- SUD
- SRPA
- SRPO
- SPRF

PATRIMONIO CULTURAL

- Patrimonio Cultural
- Contorno de protección
- BIC
- CPX - Contorno de protección de Xacemento
- \*\*\* Camiño Real
- Camiño de Santiago
- Patrimonio Arqueolóxico (ZPI)
- Patrimonio Arqueolóxico (ZPI)
- API - Área de Protección Integral





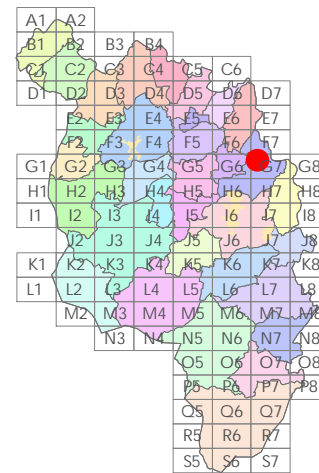
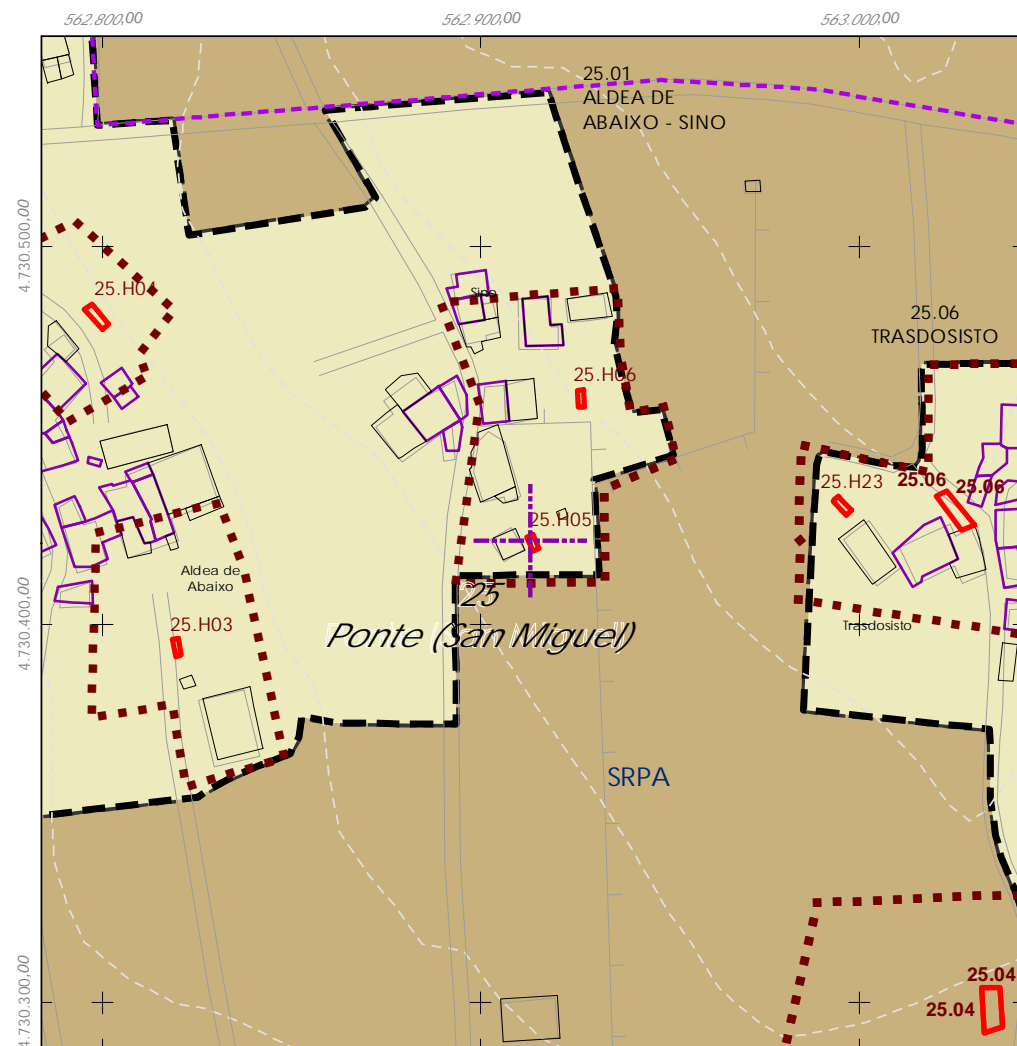
Código do elemento: 25.H05

Página 411 de 514

Denominación: Hórreo  
Localización: Aldea de Abaixo- Sino  
Parroquia: Ponte (San Miguel)

Coordenadas UTM:  
UTM X: 562914 / UTM Y: 4730420  
Sistema de coordenadas:  
Protección: (U.T.M.) European Datum 1950.Zona 29W  
Unidades: metros

Descrición do ben:  
Hórreo con cuberta de tella a dúas augas rematada nos extremos mediante cruz e pináculo de base cadrada. Costais formados por faixas, doelas e vigas de madeira sobre cepas de pedra.



- Delimitación PARROQUIAL
- Abades (Santa María)
  - Ansemil (San Pedro)
  - Breixa (Santiago)
  - Carboeiro (Santa María)
  - Cervaña (San Salvador)
  - Chapa (San Cibrao)
  - Cira (Santa Baia)
  - Cortegada (Santa María)
  - Dornelas (San Martiño)
  - Escuadro (San Salvador)
  - Fiestras (San Martiño)
  - Graba (San Miguel)
  - Lamela (San Miguel)
  - Laro (San Salvador)
  - Manduas (San Tirso)
  - Margaride (San Fiz)
  - Martixe (San Cristovo)
  - Moalde (San Mamede)
  - Negreiros (San Martiño)
  - O Castro (San Mamede)
  - Oleiros (San Miguel)
  - Parada (Santo Tomé)
  - Pazos (San Martiño)
  - Piñeiro (San Xiao)
  - Ponte (San Miguel)
  - Refoxos (San Paio)
  - Rellas (San Martiño)
  - Saldres (San Xoán)
  - Siador (San Miguel)
  - Silleda (Santa Baia)
  - Taboada (Santiago)
  - Vilar (San Martiño)
  - Xestoso (Santa María)



CLASIFICACIÓN DO SOLO

- Delimitación de Solo Urbano
- SRPAU
  - SNR
  - SRPI
  - SUD
  - SRPO
  - SRPPC
  - SRPPX
  - SRPEN
  - SRPA
  - SPRF

PATRIMONIO CULTURAL

- Patrimonio Cultural
- Contorno de protección
- BIC
- CPX - Contorno de protección de Xacemento
- \*\*\* Camiño Real
- Camiño de Santiago
- Patrimonio Arqueolóxico (ZPI)
- Patrimonio Arqueolóxico (ZPI)
- API - Área de Protección Integral







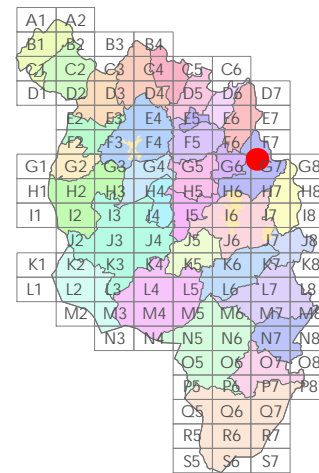
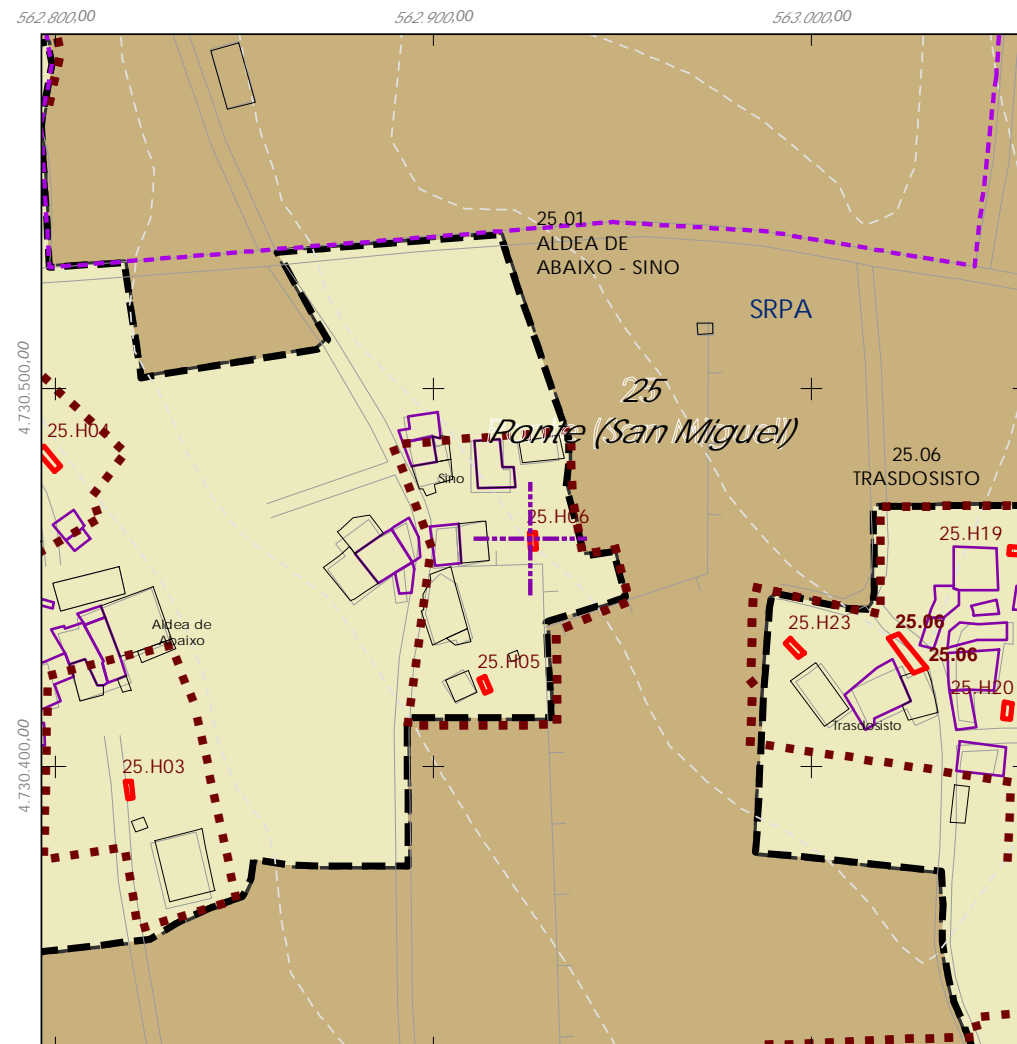
Código do elemento: 25.H06

Página 412 de 514

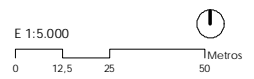
Denominación: Hórreo  
Localización: Aldea de Abaixo- Sino  
Parroquia: Ponte (San Miguel)

Coordenadas UTM:  
UTM X: 562926 / UTM Y: 4730460  
Sistema de coordenadas:  
Proxección: (U.T.M.) European Datum 1950 Zona 29W  
Unidades: metros

Descrición do ben:  
Hórreo con cuberta de tella a dúas augas rematada nos extremos mediante cruz e pináculo de base cadrada. Costais formados por doelas de pedra e cerramento de ladrillo sobre cepas de pedra.



- Delimitación PARROQUIAL
- Abades (Santa María)
  - Ansemil (San Pedro)
  - Breixa (Santiago)
  - Carboeiro (Santa María)
  - Cervaña (San Salvador)
  - Chapa (San Cibrao)
  - Cira (Santa Baia)
  - Cortegada (Santa María)
  - Dornelas (San Martiño)
  - Escuadro (San Salvador)
  - Fiestras (San Martiño)
  - Graba (San Miguel)
  - Lamela (San Miguel)
  - Laro (San Salvador)
  - Manduas (San Tirso)
  - Margaride (San Fiz)
  - Martixe (San Cristovo)
  - Moalde (San Mamede)
  - Negreiros (San Martiño)
  - O Castro (San Mamede)
  - Oleiros (San Miguel)
  - Parada (Santo Tomé)
  - Pazos (San Martiño)
  - Piñeiro (San Xiao)
  - Ponte (San Miguel)
  - Refoxos (San Paio)
  - Rellas (San Martiño)
  - Saldres (San Xoán)
  - Siador (San Miguel)
  - Silleda (Santa Baia)
  - Taboada (Santiago)
  - Vilar (San Martiño)
  - Xestoso (Santa María)



CLASIFICACIÓN DO SOLO

- Delimitación de Solo Urbano
- SRPAU
  - SRPPC
  - SNR
  - SRPI
  - SUD
  - SRPO
  - SRPPX
  - SRPEN
  - SRPA
  - SPRF

PATRIMONIO CULTURAL

- Patrimonio Cultural
- Contorno de protección
- BIC
- CPX - Contorno de protección de Xacemento
- \*\*\* Camiño Real
- Camiño de Santiago
- Patrimonio Arqueolóxico (ZPI)
- Patrimonio Arqueolóxico (ZPI)
- API - Área de Protección Integral





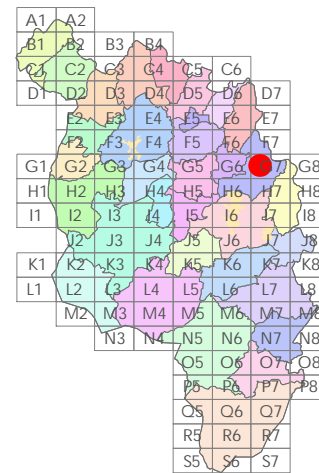
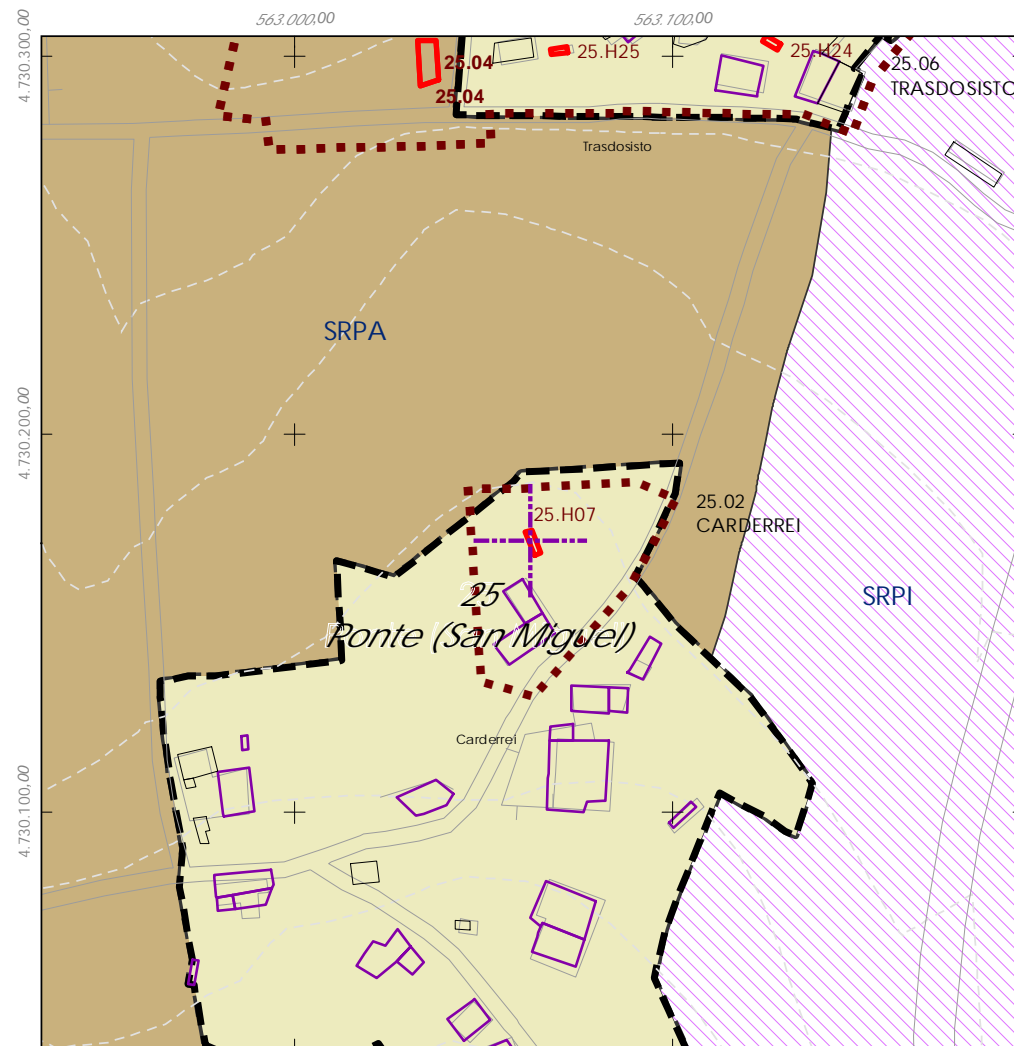
Código do elemento: 25.H07

Página 413 de 514

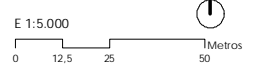
Denominación: Hórreo  
Localización: Carderreil  
Parroquia: Ponte (San Miguel)

Coordenadas UTM:  
UTM X: 563063 / UTM Y: 4730170  
Sistema de coordenadas:  
Proxección: (U.T.M.) European Datum 1950, Zona 29N  
Unidades: metros

Descrición do ben:  
Hórreo con cuberta de tella a dúas augas rematada nos extremos mediante cruz e pináculo de base cadrada. Costais formados por faixas, doelas e vigas de madeira sobre cepas de pedra.



- Delimitación PARROQUIAL
- Abades (Santa María)
  - Ansemil (San Pedro)
  - Breixa (Santiago)
  - Carboeiro (Santa María)
  - Cervaña (San Salvador)
  - Chapa (San Cibrao)
  - Cira (Santa Baia)
  - Cortegada (Santa María)
  - Dornelas (San Martiño)
  - Escuadro (San Salvador)
  - Fiestras (San Martiño)
  - Graba (San Miguel)
  - Lamela (San Miguel)
  - Laro (San Salvador)
  - Manduas (San Tirso)
  - Margaride (San Fiz)
  - Martixe (San Cristovo)
  - Moalde (San Mamede)
  - Negreiros (San Martiño)
  - O Castro (San Mamede)
  - Oleiros (San Miguel)
  - Parada (Santo Tomé)
  - Pazos (San Martiño)
  - Piñeiro (San Xiaó)
  - Ponte (San Miguel)
  - Refoxos (San Paio)
  - Rellas (San Martiño)
  - Saldres (San Xoán)
  - Siador (San Miguel)
  - Silleda (Santa Baia)
  - Taboada (Santiago)
  - Vilar (San Martiño)
  - Xestoso (Santa María)



CLASIFICACIÓN DO SOLO

- Delimitación de Solo Urbano
- SRPAU
- SNR
- SRPPC
- SRPPX
- SRPI
- SRPEN
- SUD
- SRPA
- SRPO
- SPRF

PATRIMONIO CULTURAL

- Patrimonio Cultural
- Contorno de protección
- BIC
- CPX - Contorno de protección de Xacemento
- \*\*\* Camiño Real
- Camiño de Santiago
- Patrimonio Arqueolóxico (ZPI)
- Patrimonio Arqueolóxico (ZPI)
- API - Área de Protección Integral





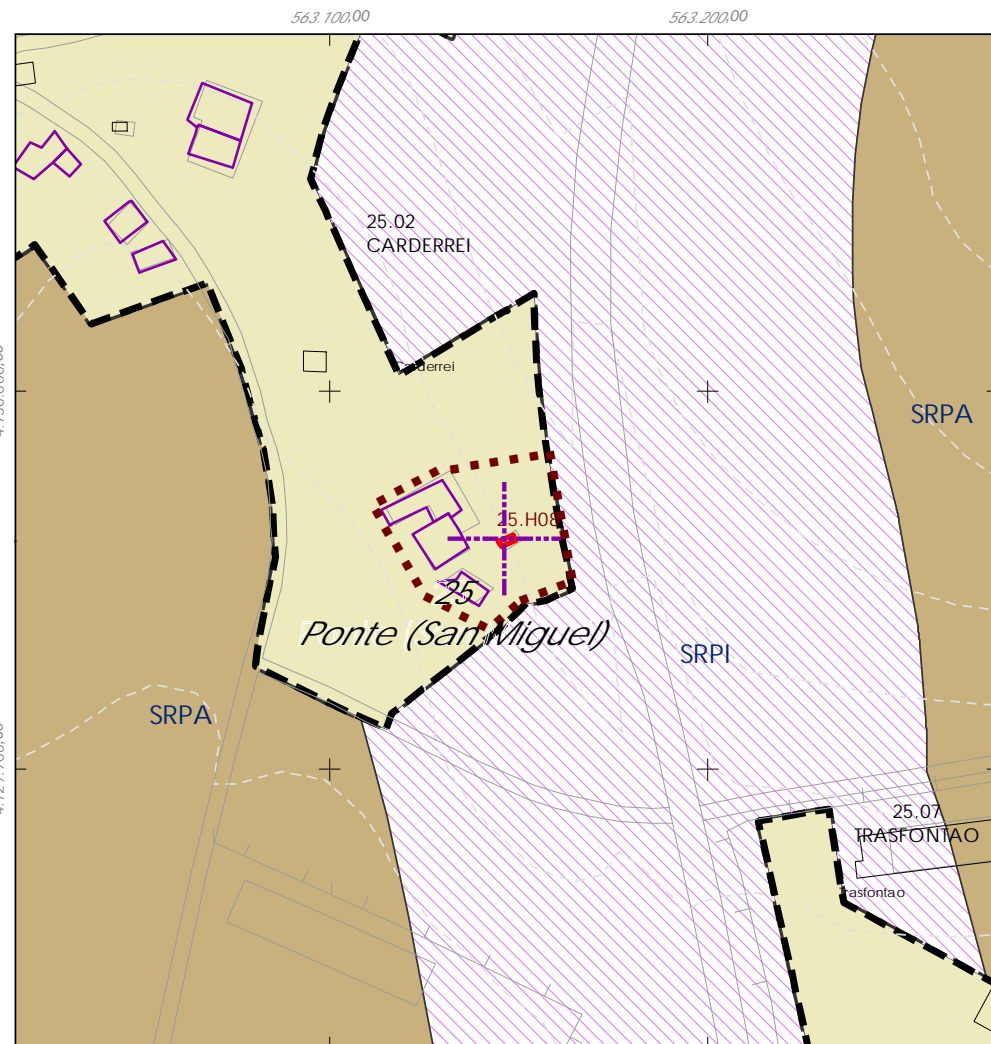
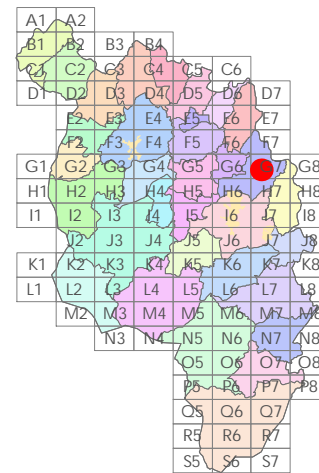
Código do elemento: 25.H08

Página 414 de 514

Denominación: Hórreo  
Localización: Carderrei  
Parroquia: Ponte (San Miguel)

Coordenadas UTM:  
UTM X: 563147 / UTM Y: 4729960  
Sistema de coordenadas:  
Protección: (U.T.M.) European Datum 1950, Zona 29W  
Unidades: metros

Descrición do ben:  
Hórreo con cuberta de tella a dúas augas rematada nos extremos mediante cruz e pináculo de base cadrada. Costais formados por faixas, doelas e vigas de madeira sobre cepas de pedra.



- Delimitación PARROQUIAL
- Abades (Santa María)
  - Ansemil (San Pedro)
  - Breixa (Santiago)
  - Carboeiro (Santa María)
  - Cervaña (San Salvador)
  - Chapa (San Cibrao)
  - Cira (Santa Baia)
  - Cortegada (Santa María)
  - Dornelas (San Martiño)
  - Escuadro (San Salvador)
  - Fiestras (San Martiño)
  - Graba (San Miguel)
  - Lamela (San Miguel)
  - Laro (San Salvador)
  - Manduas (San Tirso)
  - Margaride (San Fiz)
  - Martixe (San Cristovo)
  - Moalde (San Mamede)
  - Negreiros (San Martiño)
  - O Castro (San Mamede)
  - Oleiros (San Miguel)
  - Parada (Santo Tomé)
  - Pazos (San Martiño)
  - Piñeiro (San Xiao)
  - Ponte (San Miguel)
  - Refoxos (San Paio)
  - Rellas (San Martiño)
  - Saldres (San Xoán)
  - Siador (San Miguel)
  - Silleda (Santa Baia)
  - Taboada (Santiago)
  - Vilar (San Martiño)
  - Xestoso (Santa María)

- E 1:5.000
- CLASIFICACIÓN DO SOLO
- Delimitación de Solo Urbano
  - SRPAU
  - SNR
  - SNR
  - SRPI
  - SUD
  - SRPO
  - SRPPC
  - SRPPX
  - SRPEN
  - SRPA
  - SPRF
- PATRIMONIO CULTURAL
- Patrimonio Cultural
  - Contorno de protección
  - BIC
  - CPX - Contorno de protección de Xacemento
  - \*\*\* Camiño Real
  - Camiño de Santiago
  - Patrimonio Arqueolóxico (ZPI)
  - Patrimonio Arqueolóxico (ZPI)
  - API - Área de Protección Integral







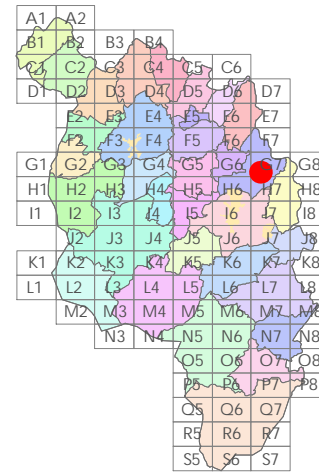
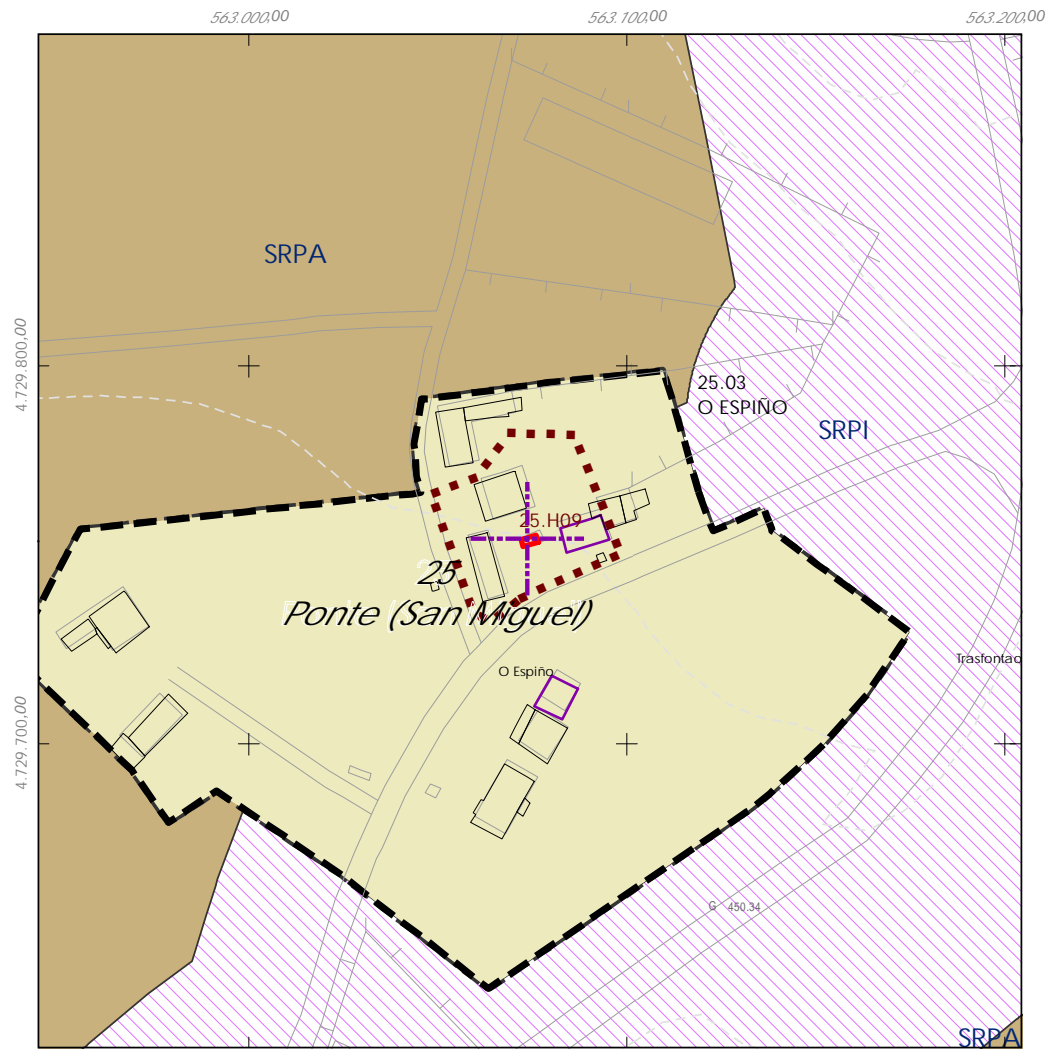
Código do elemento: **25.H09**

Página 415 de 514

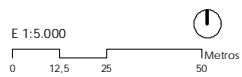
Denominación: Hórreo  
Localización: O Espiño  
Parroquia: Ponte (San Miguel)

Coordenadas UTM:  
UTM X: 563074 / UTM Y: 4729750  
Sistema de coordenadas:  
Proyección: (U.T.M.) European Datum 1950.Zona 29W  
Unidades: metros

Descrición do ben:  
Hórreo parcialmente cuberto pola vexetación no que se aprecia cuberta de tella a dúas augas, costais formados por doelas de pedra e cerramento de ladrillo sobre base macizo.



- Delimitación PARROQUIAL
- Abades (Santa María)
  - Ansemil (San Pedro)
  - Breixa (Santiago)
  - Carboeiro (Santa María)
  - Cervaña (San Salvador)
  - Chapa (San Cibrao)
  - Cira (Santa Baia)
  - Cortegada (Santa María)
  - Dornelas (San Martiño)
  - Escuadro (San Salvador)
  - Fiestras (San Martiño)
  - Graba (San Miguel)
  - Lamela (San Miguel)
  - Laro (San Salvador)
  - Manduas (San Tirso)
  - Margaride (San Fiz)
  - Martixe (San Cristovo)
  - Moalde (San Mamede)
  - Negreiros (San Martiño)
  - O Castro (San Mamede)
  - Oleiros (San Miguel)
  - Parada (Santo Tomé)
  - Pazos (San Martiño)
  - Piñeiro (San Xiao)
  - Ponte (San Miguel)
  - Refoxos (San Paio)
  - Rellas (San Martiño)
  - Saldres (San Xoán)
  - Siador (San Miguel)
  - Silleda (Santa Baia)
  - Taboada (Santiago)
  - Vilar (San Martiño)
  - Xestoso (Santa María)



CLASIFICACIÓN DO SOLO

- Delimitación de Solo Urbano
- SRPAU
- SNR
- SRPPC
- SNR
- SRPPX
- SRPI
- SRPEN
- SUD
- SRPA
- SRPO
- SPRF

PATRIMONIO CULTURAL

- Patrimonio Cultural
- Contorno de protección
- BIC
- CPX - Contorno de protección de Xacemento
- \*\*\* Camiño Real
- Camiño de Santiago
- Patrimonio Arqueolóxico (ZPI)
- Patrimonio Arqueolóxico (ZPI)
- API - Área de Protección Integral





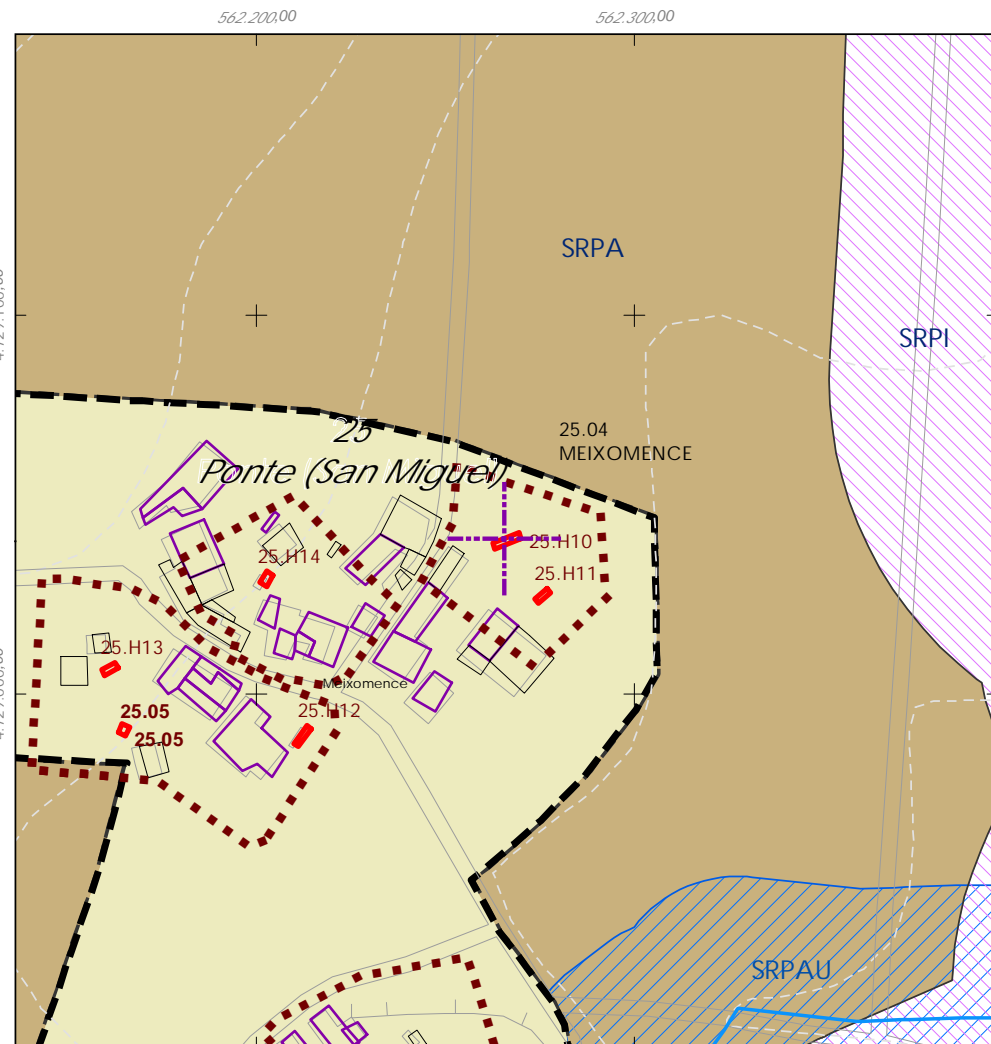
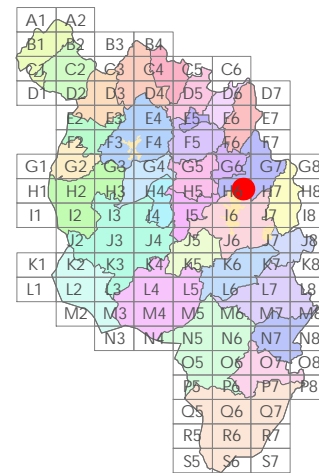
Código do elemento: 25.H10

Página 416 de 514

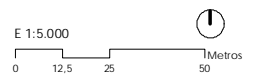
Denominación: Hórreo  
Localización: Meixomence  
Parroquia: Ponte (San Miguel)

Coordenadas UTM:  
UTM X: 562266 / UTM Y: 4729040  
Sistema de coordenadas:  
Proyección: (U.T.M.) European Datum 1950, Zona 29W  
Unidades: metros

Descrición do ben:  
Restos de hórreo no que unicamente se manteñen en pé as cepas de pedra e a base da cámara.



- Delimitación PARROQUIAL
- Abades (Santa María)
  - Ansemil (San Pedro)
  - Breixa (Santiago)
  - Carboeiro (Santa María)
  - Cervaña (San Salvador)
  - Chapa (San Cibrao)
  - Cira (Santa Baia)
  - Cortegada (Santa María)
  - Dornelas (San Martiño)
  - Escuadro (San Salvador)
  - Fiestras (San Martiño)
  - Graba (San Miguel)
  - Lamela (San Miguel)
  - Laro (San Salvador)
  - Manduas (San Tirso)
  - Margaride (San Fiz)
  - Martixe (San Cristovo)
  - Moalde (San Mamede)
  - Negreiros (San Martiño)
  - O Castro (San Mamede)
  - Oleiros (San Miguel)
  - Parada (Santo Tomé)
  - Pazos (San Martiño)
  - Piñeiro (San Xiao)
  - Ponte (San Miguel)
  - Refoxos (San Paio)
  - Rellas (San Martiño)
  - Saidres (San Xoán)
  - Siador (San Miguel)
  - Silleda (Santa Baia)
  - Taboada (Santiago)
  - Vilar (San Martiño)
  - Xestoso (Santa María)



CLASIFICACIÓN DO SOLO

- Delimitación de Solo Urbano
- SRPAU
- SNR
- SRPPC
- SRPPX
- SRPI
- SRPEN
- SUD
- SRPA
- SRPO
- SPRF

PATRIMONIO CULTURAL

- Patrimonio Cultural
- Contorno de protección
- BIC
- CPX - Contorno de protección de Xacemento
- \*\*\* Camiño Real
- Camiño de Santiago
- Patrimonio Arqueolóxico (ZPI)
- Patrimonio Arqueolóxico (ZPI)
- API - Área de Protección Integral





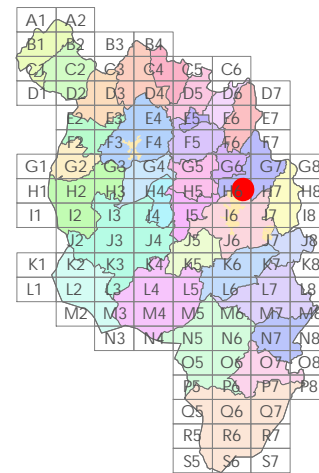
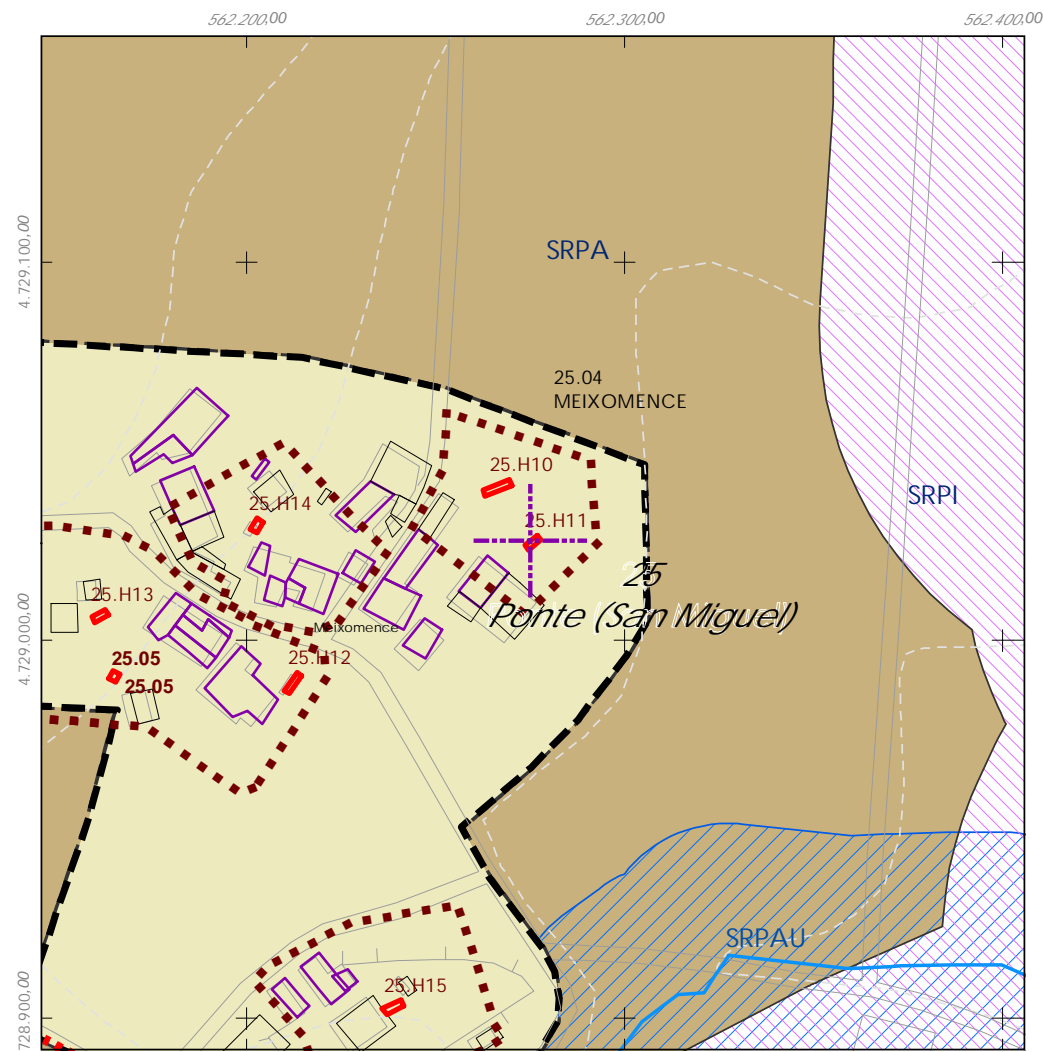
Código do elemento: 25.H11

Página 417 de 514

Denominación: Hórreo  
Localización: Meixomence  
Parroquia: Ponte (San Miguel)

Coordenadas UTM:  
UTM X: 562276 / UTM Y: 4729030  
Sistema de coordenadas:  
Proyección: (U.T.M.) European Datum 1950, Zona 29W  
Unidades: metros

Descrición do ben:  
Estrutura dun hórreo no que unicamente se manteñen en pé as cepas de pedra e a base da cámara sobre a que se aprecian restos de madeira.



- Delimitación PARROQUIAL
- Abades (Santa María)
  - Ansemil (San Pedro)
  - Breixa (Santiago)
  - Carboeiro (Santa María)
  - Cervaña (San Salvador)
  - Chapa (San Cibrao)
  - Cira (Santa Baia)
  - Cortegada (Santa María)
  - Dornelas (San Martiño)
  - Escuadro (San Salvador)
  - Fiestras (San Martiño)
  - Graba (San Miguel)
  - Lamela (San Miguel)
  - Laro (San Salvador)
  - Manduas (San Tirso)
  - Margaride (San Fiz)
  - Martixe (San Cristovo)
  - Moalde (San Mamede)
  - Negreiros (San Martiño)
  - O Castro (San Mamede)
  - Oleiros (San Miguel)
  - Parada (Santo Tomé)
  - Pazos (San Martiño)
  - Piñeiro (San Xiaó)
  - Ponte (San Miguel)
  - Refoxos (San Paio)
  - Rellas (San Martiño)
  - Saidres (San Xoán)
  - Siador (San Miguel)
  - Silleda (Santa Baia)
  - Taboada (Santiago)
  - Vilar (San Martiño)
  - Xestoso (Santa María)

- E 1:5.000
- 0 12,5 25 50 Metros
- CLASIFICACIÓN DO SOLO**
- Delimitación de Solo Urbano
  - SNR
  - SRPI
  - SUD
  - SRPO
  - SRPAU
  - SRPPC
  - SRPPX
  - SRPEN
  - SRPA
  - SPRF
- PATRIMONIO CULTURAL**
- Patrimonio Cultural
  - Contorno de protección
  - BIC
  - CPX - Contorno de protección de Xacemento
  - \*\*\* Camiño Real
  - Camiño de Santiago
  - Patrimonio Arqueolóxico (ZPI)
  - Patrimonio Arqueolóxico (ZPI)
  - API - Área de Protección Integral







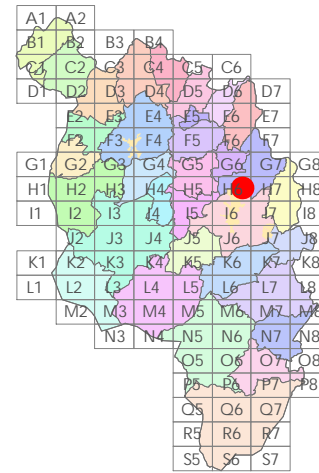
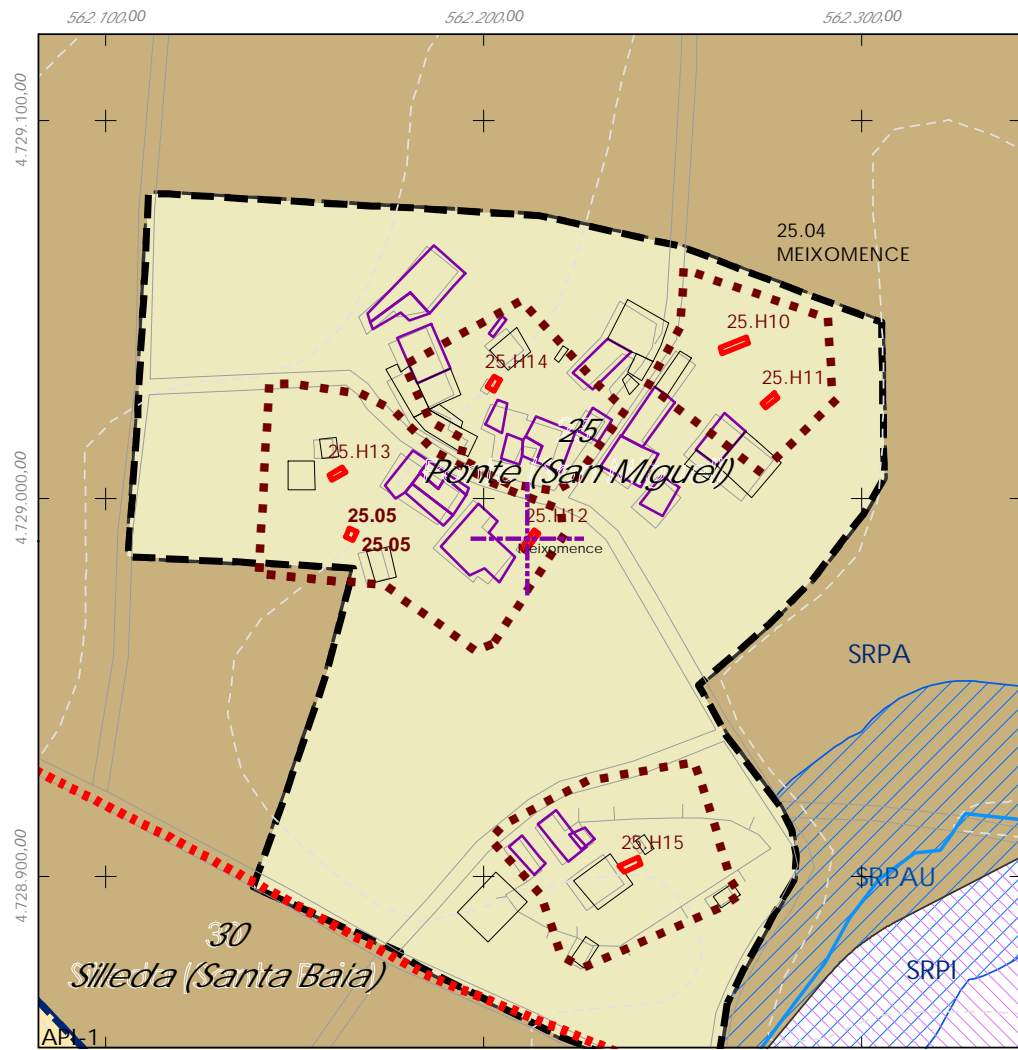
Código do elemento: **25.H12**

Página 418 de 514

Denominación: Hórreo  
Localización: Meixomence  
Parroquia: Ponte (San Miguel)

Coordenadas UTM:  
UTM X: 562212 / UTM Y: 4728990  
Sistema de coordenadas:  
Protección: (U.T.M.) European Datum 1950 Zona 29W  
Unidades: metros

Descrición do ben:  
Hórreo datado en 1947 con cuberta de tella a dúas augas rematada nos extremos mediante cruz e pináculo de base cadrada. Costais formados por faixas, doelas e vigas de madeira sobre base maciza enfoscada e pintada.



- Delimitación PARROQUIAL
- Abades (Santa María)
  - Ansemil (San Pedro)
  - Breixa (Santiago)
  - Carboeiro (Santa María)
  - Cervaña (San Salvador)
  - Chapa (San Cibrao)
  - Cira (Santa Baia)
  - Cortegada (Santa María)
  - Dornelas (San Martiño)
  - Escuadro (San Salvador)
  - Fiestras (San Martiño)
  - Graba (San Miguel)
  - Lamela (San Miguel)
  - Laro (San Salvador)
  - Manduas (San Tirso)
  - Margaride (San Fiz)
  - Martixe (San Cristovo)
  - Moalde (San Mamede)
  - Negreiros (San Martiño)
  - O Castro (San Mamede)
  - Oleiros (San Miguel)
  - Parada (Santo Tomé)
  - Pazos (San Martiño)
  - Piñeiro (San Xiao)
  - Ponte (San Miguel)
  - Refoxos (San Paio)
  - Rellas (San Martiño)
  - Saldres (San Xoán)
  - Siador (San Miguel)
  - Silleda (Santa Baia)
  - Taboada (Santiago)
  - Vilar (San Martiño)
  - Xestoso (Santa María)

- E 1:5.000
- 0 12,5 25 50 Metros
- CLASIFICACIÓN DO SOLO**
- Delimitación de Solo Urbano
  - SRPAU
  - SNR
  - SRPPC
  - SRPI
  - SUD
  - SRPO
  - SRPPX
  - SRPEN
  - SRPA
  - SPRF
- PATRIMONIO CULTURAL**
- Patrimonio Cultural
  - Contorno de protección
  - BIC
  - CPX - Contorno de protección de Xacemento
  - \*\*\* Camiño Real
  - Camiño de Santiago
  - Patrimonio Arqueolóxico (ZPI)
  - Patrimonio Arqueolóxico (ZPI)
  - API - Área de Protección Integral





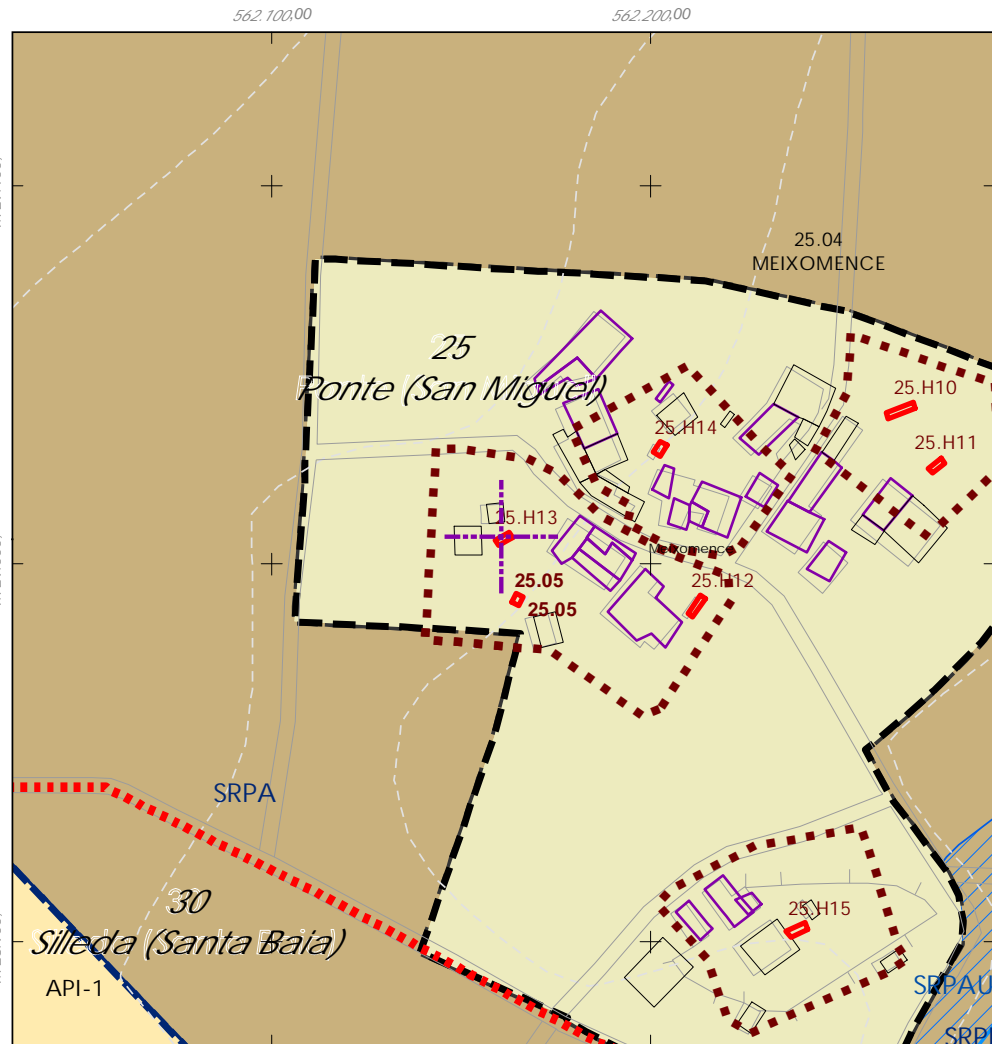
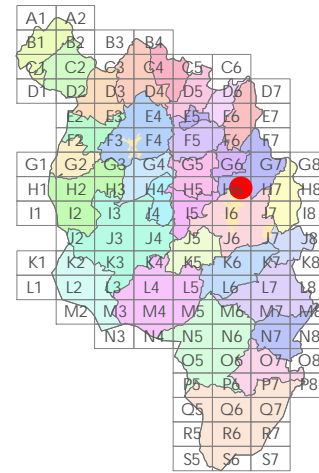
Código do elemento: **25.H13**

Página 419 de 514

Denominación: Hórreo  
Localización: Meixomence  
Parroquia: Ponte (San Miguel)

Coordenadas UTM:  
UTM X: 562161 / UTM Y: 4729010  
Sistema de coordenadas:  
Protección: (U.T.M.) European Datum 1950 Zona 29W  
Unidades: metros

Descrición do ben:  
Hórreo con cuberta de tella a dúas augas rematada nos extremos mediante cruz e pináculo de base cadrada. Costais formados por faixas, doelas e vigas de madeira sobre cepas de pedra.



- Delimitación PARROQUIAL
- Abades (Santa María)
  - Ansemil (San Pedro)
  - Breixa (Santiago)
  - Carboeiro (Santa María)
  - Cervaña (San Salvador)
  - Chapa (San Cibrao)
  - Cira (Santa Baia)
  - Cortegada (Santa María)
  - Dornelas (San Martiño)
  - Escuadro (San Salvador)
  - Fiestras (San Martiño)
  - Graba (San Miguel)
  - Lamela (San Miguel)
  - Laro (San Salvador)
  - Manduas (San Tirso)
  - Margaride (San Fiz)
  - Martixe (San Cristovo)
  - Moalde (San Mamede)
  - Negreiros (San Martiño)
  - O Castro (San Mamede)
  - Oleiros (San Miguel)
  - Parada (Santo Tomé)
  - Pazos (San Martiño)
  - Piñeiro (San Xiaio)
  - Ponte (San Miguel)
  - Refoxos (San Paio)
  - Rellas (San Martiño)
  - Saidres (San Xoán)
  - Siador (San Miguel)
  - Silleda (Santa Baia)
  - Taboada (Santiago)
  - Vilar (San Martiño)
  - Xestoso (Santa María)

- E 1:5.000
- CLASIFICACIÓN DO SOLO
- Delimitación de Solo Urbano
  - SRPAU
  - SNR
  - SRPPC
  - SNR
  - SRPPX
  - SRPI
  - SRPEN
  - SUD
  - SRPA
  - SRPO
  - SPRF
- PATRIMONIO CULTURAL
- Patrimonio Cultural
  - Contorno de protección
  - BIC
  - CPX - Contorno de protección de Xacemento
  - \*\*\* Camiño Real
  - Camiño de Santiago
  - Patrimonio Arqueolóxico (ZPI)
  - Patrimonio Arqueolóxico (ZPI)
  - API - Área de Protección Integral





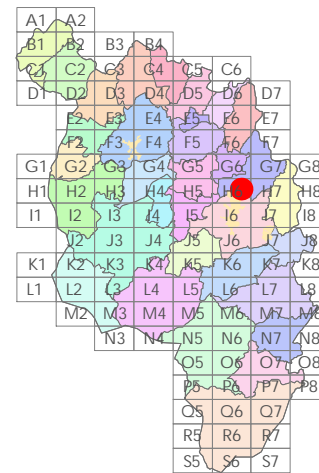
Código do elemento: 25.H14

Página 420 de 514

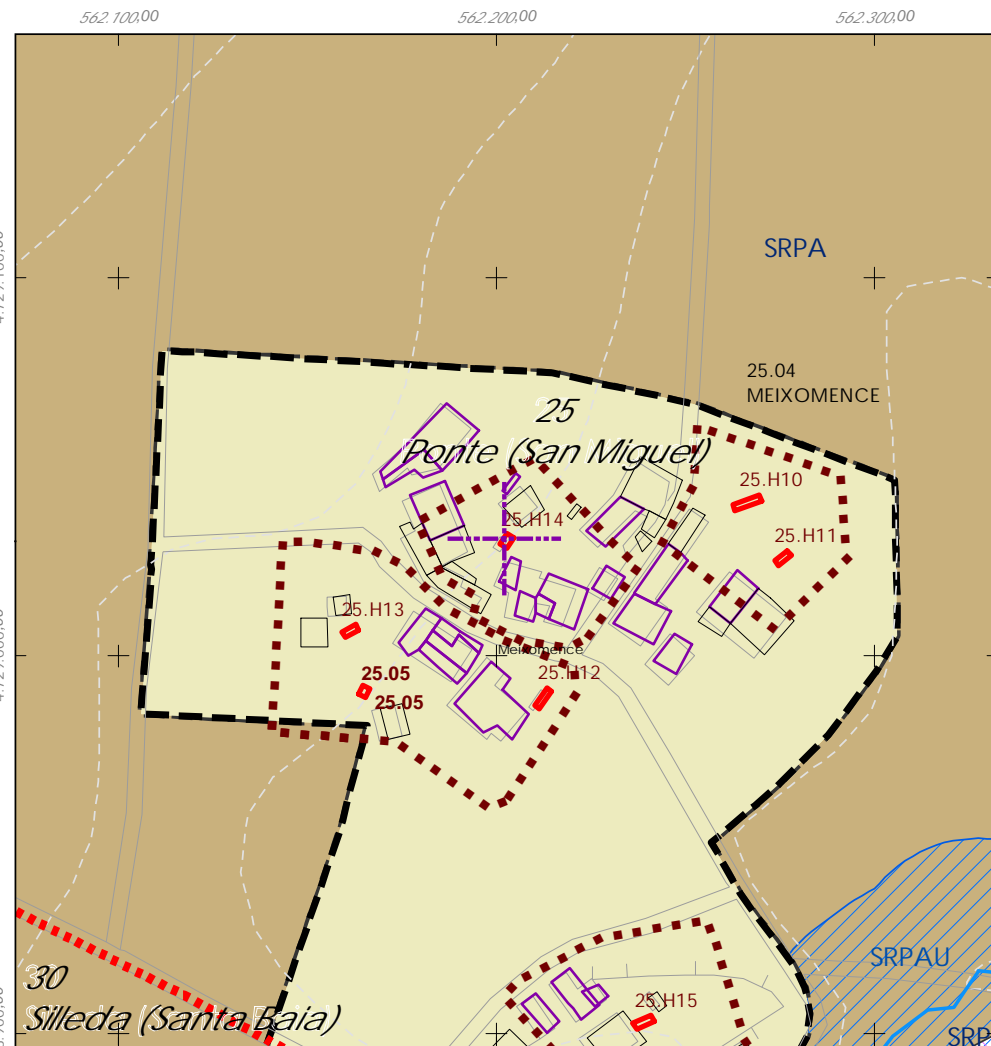
Denominación: Hórreo  
Localización: Meixomence  
Parroquia: Ponte (San Miguel)

Coordenadas UTM:  
UTM X: 562203 / UTM Y: 4729030  
Sistema de coordenadas:  
Protección: (U.T.M.) European Datum 1950 Zona 29W  
Unidades: metros

Descrición do ben:  
Hórreo con cuberta de tella a dúas augas rematada nos extremos mediante cruz e pináculo de base cadrada. Costais formados por faixas, doelas e vigas de madeira sobre cepas de pedra.



- Delimitación PARROQUIAL
- Abades (Santa María)
  - Ansemil (San Pedro)
  - Breixa (Santiago)
  - Carboeiro (Santa María)
  - Cervaña (San Salvador)
  - Chapa (San Cibrao)
  - Cira (Santa Baia)
  - Cortegada (Santa María)
  - Dornelas (San Martiño)
  - Escuadro (San Salvador)
  - Fiestras (San Martiño)
  - Graba (San Miguel)
  - Lamela (San Miguel)
  - Laro (San Salvador)
  - Manduas (San Tirso)
  - Margaride (San Fiz)
  - Martixe (San Cristovo)
  - Moalde (San Mamede)
  - Negreiros (San Martiño)
  - O Castro (San Mamede)
  - Oleiros (San Miguel)
  - Parada (Santo Tomé)
  - Pazos (San Martiño)
  - Piñeiro (San Xiao)
  - Ponte (San Miguel)
  - Refoxos (San Paio)
  - Rellas (San Martiño)
  - Saldres (San Xoán)
  - Siador (San Miguel)
  - Silleda (Santa Baia)
  - Taboada (Santiago)
  - Vilar (San Martiño)
  - Xestoso (Santa María)



E 1:5.000

0 12,5 25 50 Metros

**CLASIFICACIÓN DO SOLO**

- Delimitación de Solo Urbano
- SRPAU
- SNR
- SRPPC
- SRPI
- SUD
- SRPO
- SRPPX
- SRPEN
- SRPA
- SPRF

**PATRIMONIO CULTURAL**

- Patrimonio Cultural
- Contorno de protección
- BIC
- CPX - Contorno de protección de Xacemento
- \*\*\* Camiño Real
- Camiño de Santiago
- Patrimonio Arqueolóxico (ZPI)
- Patrimonio Arqueolóxico (ZPI)
- API - Área de Protección Integral







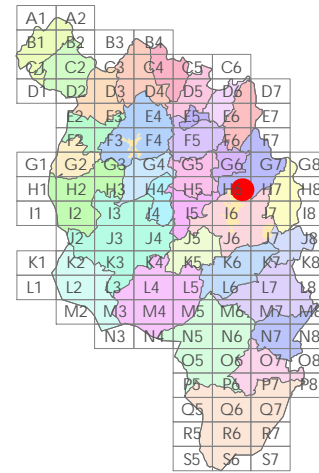
Código do elemento: **25.H15**

Página 421 de 514

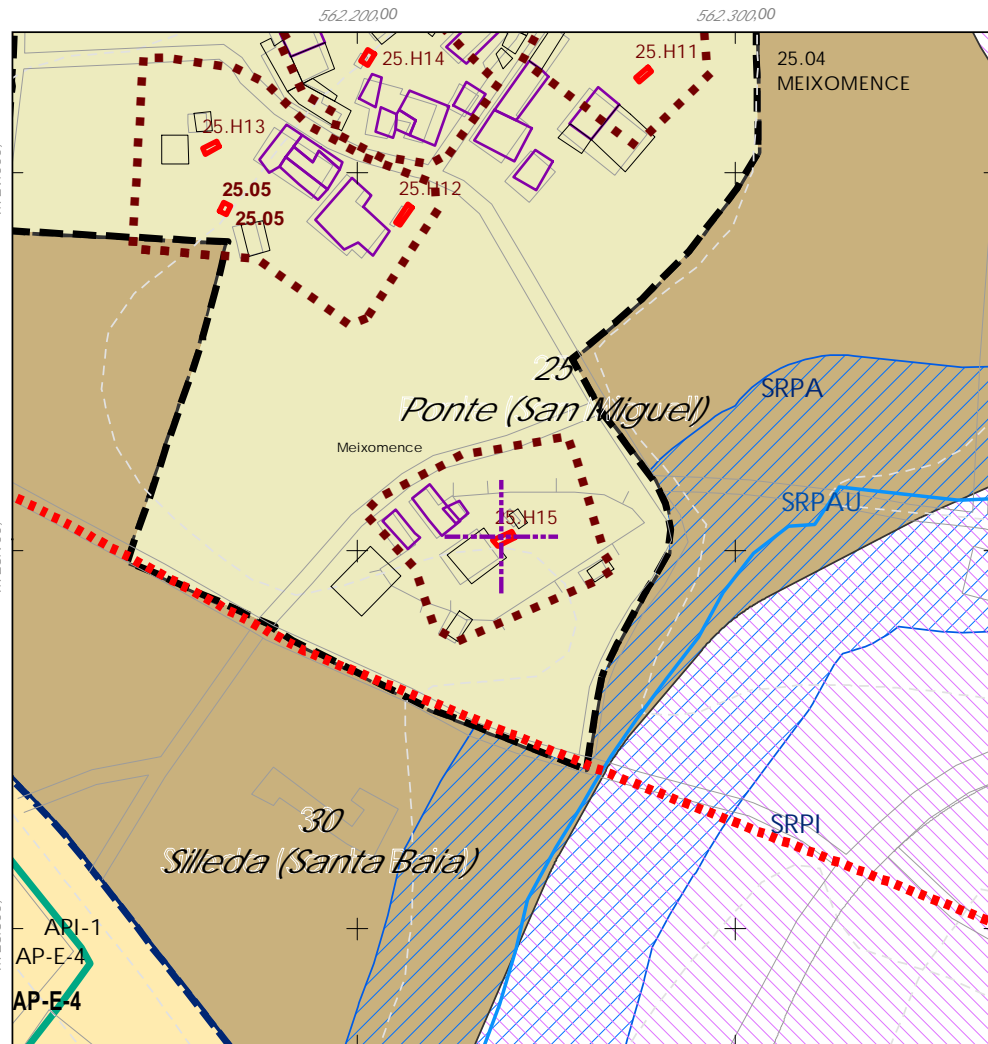
Denominación: Hórreo  
Localización: Meixomence  
Parroquia: Ponte (San Miguel)

Coordenadas UTM:  
UTM X: 562239 / UTM Y: 4728900  
Sistema de coordenadas:  
Proyección: (U.T.M.) European Datum 1950, Zona 29W  
Unidades: metros

Descrición do ben:  
Hórreo con cuberta de tella a dúas augas sobre estrutura de madeira. Costais formados por faixas, doelas e vigas de madeira sobre piares de pedra con tornarratos de sección circular.



- Delimitación PARROQUIAL
- Abades (Santa María)
  - Ansemil (San Pedro)
  - Breixa (Santiago)
  - Carboeiro (Santa María)
  - Cervaña (San Salvador)
  - Chapa (San Cibrao)
  - Cira (Santa Baia)
  - Cortegada (Santa María)
  - Dornelas (San Martiño)
  - Escuadro (San Salvador)
  - Fiestras (San Martiño)
  - Graba (San Miguel)
  - Lamela (San Miguel)
  - Laro (San Salvador)
  - Manduas (San Tirso)
  - Margaride (San Fiz)
  - Martixe (San Cristovo)
  - Moalde (San Mamede)
  - Negreiros (San Martiño)
  - O Castro (San Mamede)
  - Oleiros (San Miguel)
  - Parada (Santo Tomé)
  - Pazos (San Martiño)
  - Piñeiro (San Xiao)
  - Ponte (San Miguel)
  - Refoxos (San Paio)
  - Rellas (San Martiño)
  - Saidres (San Xoán)
  - Siador (San Miguel)
  - Silleda (Santa Baia)
  - Taboada (Santiago)
  - Vilar (San Martiño)
  - Xestoso (Santa María)



- E 1:5.000
- CLASIFICACIÓN DO SOLO
- Delimitación de Solo Urbano
  - SNR
  - SRPI
  - SUD
  - SRPO
  - SRPAU
  - SRPPC
  - SRPPX
  - SRPEN
  - SRPA
  - SPRF
- PATRIMONIO CULTURAL
- Patrimonio Cultural
  - Contorno de protección
  - BIC
  - CPX - Contorno de protección de Xacemento
  - \*\*\* Camiño Real
  - Camiño de Santiago
  - Patrimonio Arqueolóxico (ZPI)
  - Patrimonio Arqueolóxico (ZPI)
  - API - Área de Protección Integral





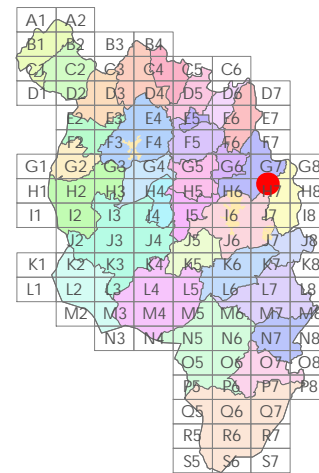
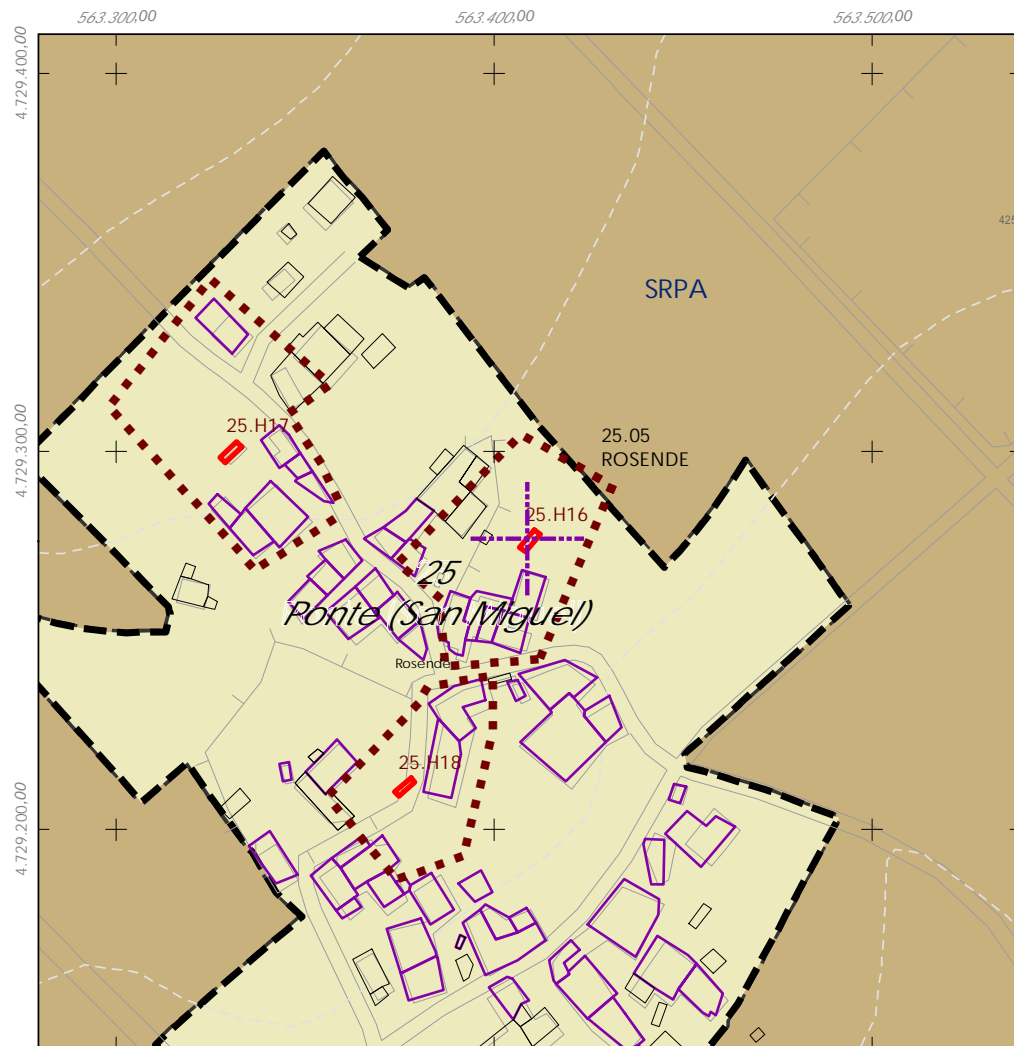
Código do elemento: 25.H16

Página 422 de 514

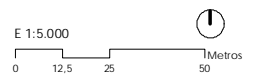
Denominación: Hórreo  
Localización: Rosende  
Parroquia: Ponte (San Miguel)

Coordenadas UTM:  
UTM X: 563409 / UTM Y: 4729280  
Sistema de coordenadas:  
Proyección: (U.T.M.) European Datum 1950 Zona 29W  
Unidades: metros

Descrición do ben:  
Hórreo con cuberta de tella a dúas augas rematada nos extremos mediante cruz e pináculo de base cadrada. Costais formados por faixas, doelas e vigas de madeira sobre cepas de pedra.



- Delimitación PARROQUIAL
- Abades (Santa María)
  - Ansemil (San Pedro)
  - Breixa (Santiago)
  - Carboeiro (Santa María)
  - Cervaña (San Salvador)
  - Chapa (San Cibrao)
  - Cira (Santa Baia)
  - Cortegada (Santa María)
  - Dornelas (San Martiño)
  - Escuadro (San Salvador)
  - Fiestras (San Martiño)
  - Graba (San Miguel)
  - Lamela (San Miguel)
  - Laro (San Salvador)
  - Manduas (San Tirso)
  - Margaride (San Fiz)
  - Martixe (San Cristovo)
  - Moalde (San Mamede)
  - Negreiros (San Martiño)
  - O Castro (San Mamede)
  - Oleiros (San Miguel)
  - Parada (Santo Tomé)
  - Pazos (San Martiño)
  - Piñeiro (San Xiao)
  - Ponte (San Miguel)
  - Refoxos (San Paio)
  - Rellas (San Martiño)
  - Saldres (San Xoán)
  - Siador (San Miguel)
  - Silleda (Santa Baia)
  - Taboada (Santiago)
  - Vilar (San Martiño)
  - Xestoso (Santa María)



CLASIFICACIÓN DO SOLO

- Delimitación de Solo Urbano
- SRPAU
- SNR
- SRPPC
- SRPPX
- SRPI
- SRPEN
- SUD
- SRPA
- SRPO
- SPRF

PATRIMONIO CULTURAL

- Patrimonio Cultural
- Contorno de protección
- BIC
- CPX - Contorno de protección de Xacemento
- \*\*\* Camiño Real
- Camiño de Santiago
- Patrimonio Arqueolóxico (ZPI)
- Patrimonio Arqueolóxico (ZPI)
- API - Área de Protección Integral





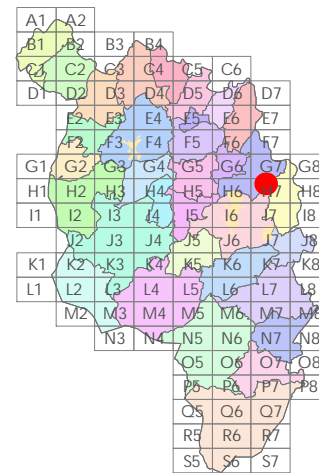
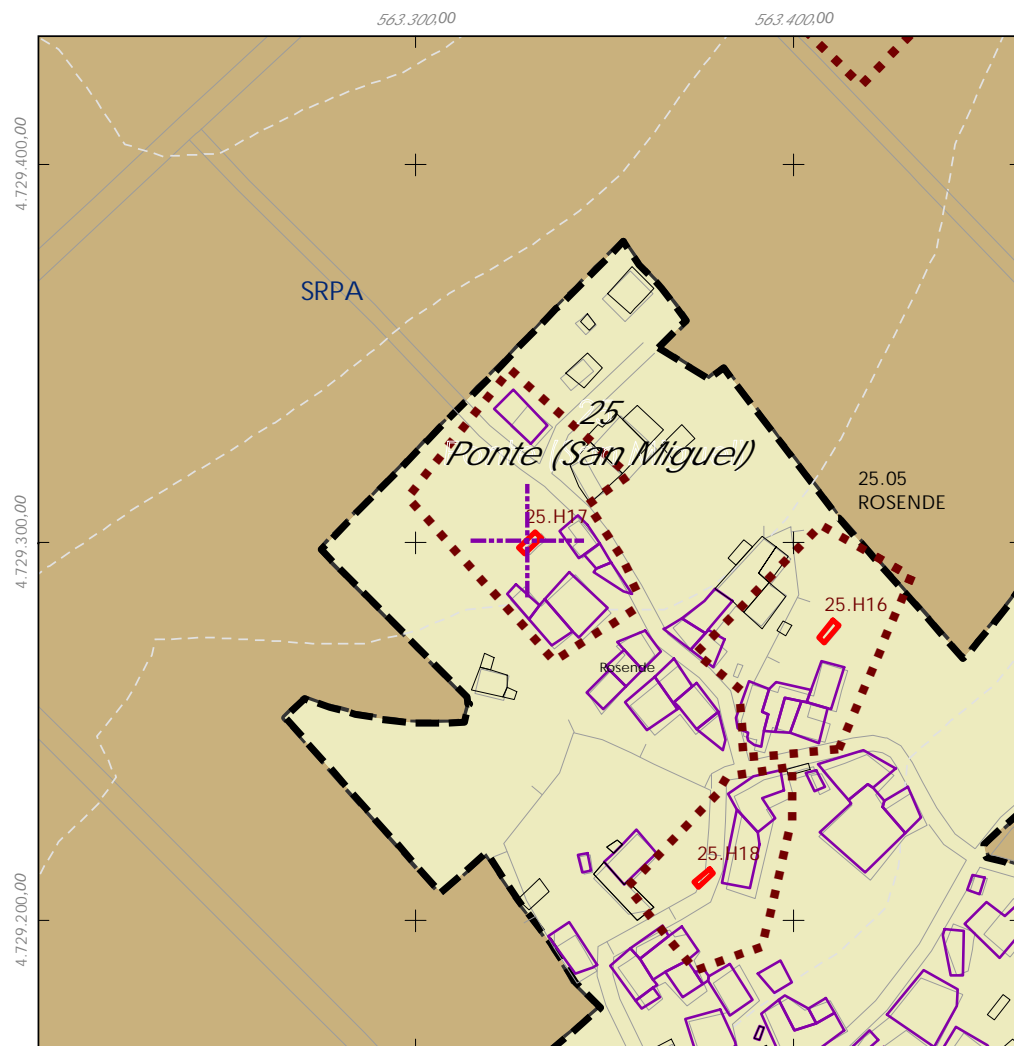
Código do elemento: 25.H17

Página 423 de 514

Denominación: Hórreo  
Localización: Rosende  
Parroquia: Ponte (San Miguel)

Coordenadas UTM:  
UTM X: 563330 / UTM Y: 4729300  
Sistema de coordenadas:  
Proyección: (U.T.M.) European Datum 1950, Zona 29W  
Unidades: metros

Descrición do ben:  
Hórreo con cuberta de tella a dúas augas rematada nos extremos mediante cruz e pináculo de base cadrada. Costais formados por faixas, doelas e vigas de madeira sobre cepas de pedra.



- Delimitación PARROQUIAL
- Martixe (San Cristovo)
  - Moalde (San Mamede)
  - Abades (Santa María)
  - Negreiros (San Martiño)
  - Ansemil (San Pedro)
  - O Castro (San Mamede)
  - Breixa (Santiago)
  - Oleiros (San Miguel)
  - Carboeiro (Santa María)
  - Parada (Santo Tomé)
  - Cervaña (San Salvador)
  - Pazos (San Martiño)
  - Chapa (San Cibrao)
  - Piñeiro (San Xiao)
  - Cira (Santa Baia)
  - Ponte (San Miguel)
  - Cortegada (Santa María)
  - Refoxos (San Paio)
  - Dornelas (San Martiño)
  - Rellas (San Martiño)
  - Escuadro (San Salvador)
  - Saldres (San Xoán)
  - Fiestras (San Martiño)
  - Siador (San Miguel)
  - Graba (San Miguel)
  - Silleda (Santa Baia)
  - Lamela (San Miguel)
  - Taboada (Santiago)
  - Laro (San Salvador)
  - Vilar (San Martiño)
  - Manduas (San Tirso)
  - Xestoso (Santa María)
  - Margaride (San Fiz)



CLASIFICACIÓN DO SOLO

- Delimitación de Solo Urbano
- SRPAU
- SNR
- SRPPC
- SNR
- SRPPX
- SRPI
- SRPEN
- SUD
- SRPA
- SRPO
- SPRF

PATRIMONIO CULTURAL

- Patrimonio Cultural
- Contorno de protección
- BIC
- CPX - Contorno de protección de Xacemento
- Camiño Real
- Camiño de Santiago
- Patrimonio Arqueolóxico (ZPI)
- Patrimonio Arqueolóxico (ZPI)
- API - Área de Protección Integral







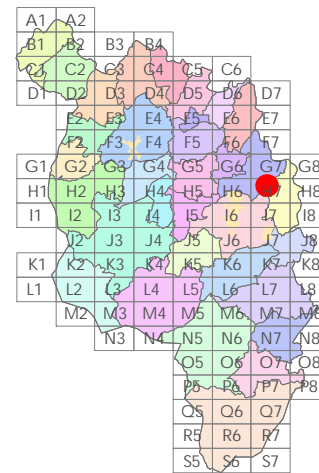
Código do elemento: 25.H18

Página 424 de 514

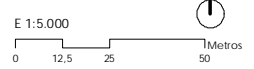
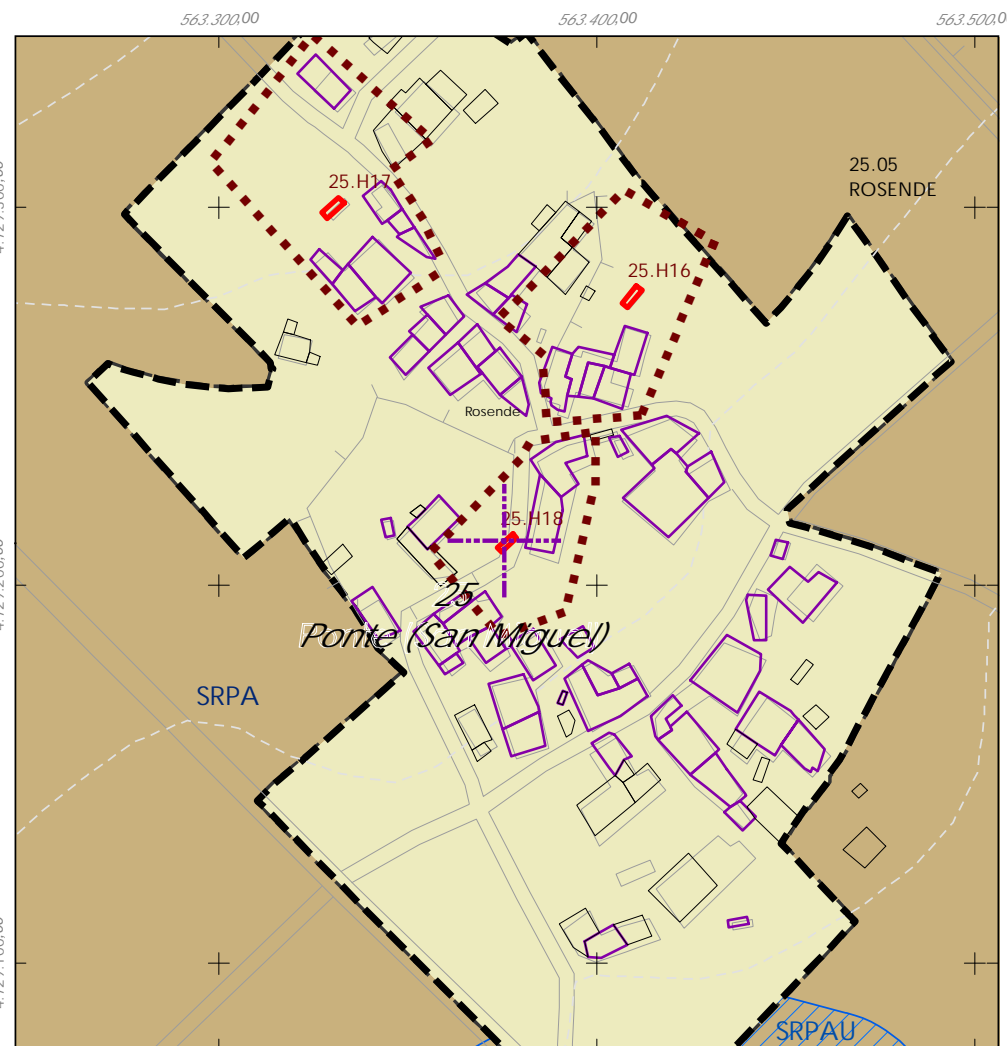
Denominación: Hórreo  
Localización: Rosende  
Parroquia: Ponte (San Miguel)

Coordenadas UTM:  
UTM X: 563376 / UTM Y: 4729210  
Sistema de coordenadas:  
Protección: (U.T.M.) European Datum 1950 Zona 29W  
Unidades: metros

Descrición do ben:  
Hórreo con cuberta de tella a dúas augas rematada nos extremos mediante cruz e pináculo de base cadrada. Costais formados por faixas, doelas e vigas de madeira sobre cepas de pedra, totalmente embebidas no cerramento enfoscado e pintado da parte infer



- Delimitación PARROQUIAL
- Abades (Santa María)
  - Ansemil (San Pedro)
  - Breixa (Santiago)
  - Carboeiro (Santa María)
  - Cervaña (San Salvador)
  - Chapa (San Cibrao)
  - Cira (Santa Baia)
  - Cortegada (Santa María)
  - Dornelas (San Martiño)
  - Escuadro (San Salvador)
  - Fiestras (San Martiño)
  - Graba (San Miguel)
  - Lamela (San Miguel)
  - Laro (San Salvador)
  - Manduas (San Tirso)
  - Margaride (San Fiz)
  - Martixe (San Cristovo)
  - Moalde (San Mamede)
  - Negreiros (San Martiño)
  - O Castro (San Mamede)
  - Oleiros (San Miguel)
  - Parada (Santo Tomé)
  - Pazos (San Martiño)
  - Piñeiro (San Xiao)
  - Ponte (San Miguel)
  - Refoxos (San Paio)
  - Rellas (San Martiño)
  - Saidres (San Xoán)
  - Siador (San Miguel)
  - Silleda (Santa Baia)
  - Taboada (Santiago)
  - Vilar (San Martiño)
  - Xestoso (Santa María)



CLASIFICACIÓN DO SOLO

- Delimitación de Solo Urbano
- SRPAU
- SNR
- SRPPC
- SRPI
- SUD
- SRPO
- SRPAU
- SRPPX
- SRPEN
- SRPA
- SPRF

PATRIMONIO CULTURAL

- Patrimonio Cultural
- Contorno de protección
- BIC
- CPX - Contorno de protección de Xacemento
- \*\*\* Camiño Real
- Camiño de Santiago
- Patrimonio Arqueolóxico (ZPI)
- Patrimonio Arqueolóxico (ZPI)
- API - Área de Protección Integral





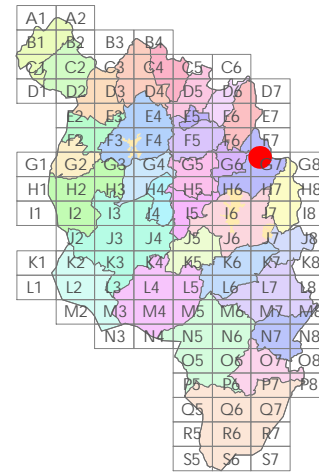
Código do elemento: **25.H19**

Página 425 de 514

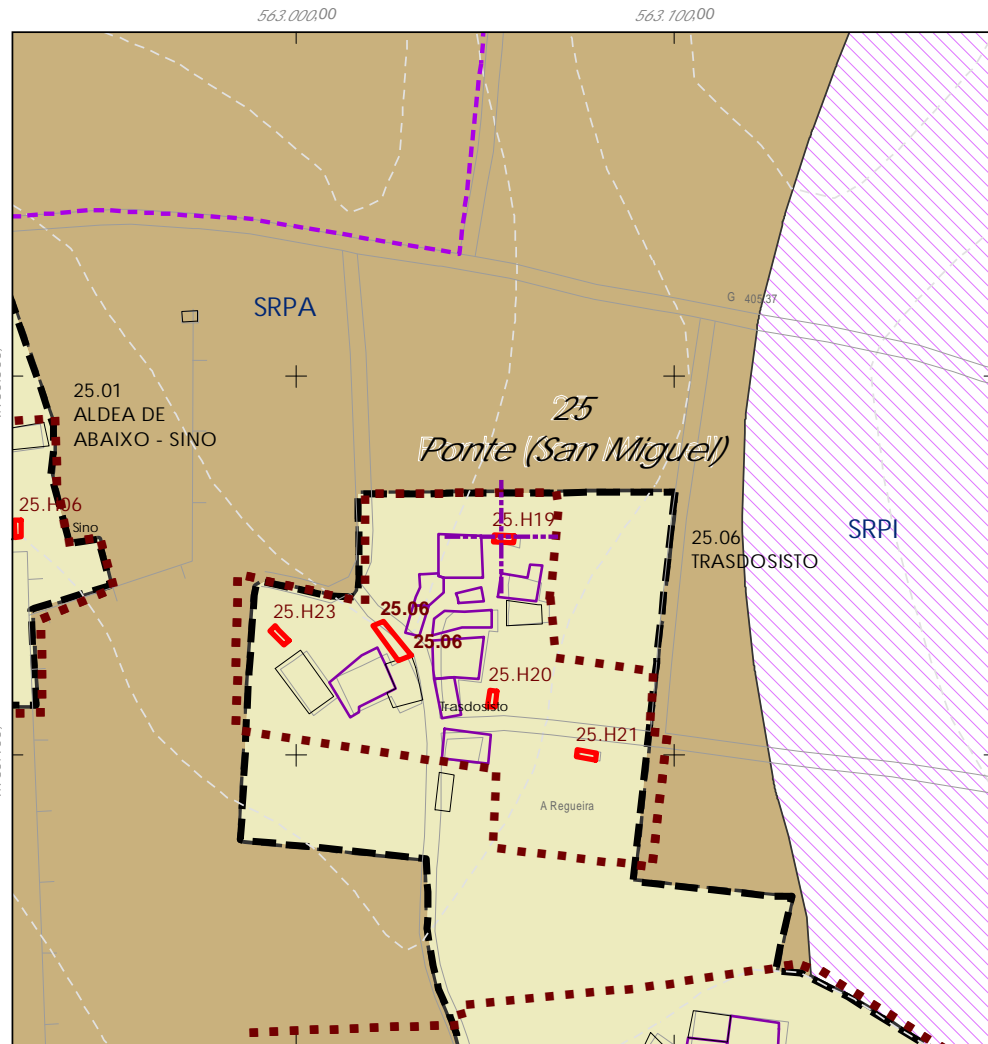
Denominación: Hórreo  
Localización: Trasdosisto  
Parroquia: Ponte (San Miguel)

Coordenadas UTM:  
UTM X: 563055 / UTM Y: 4730460  
Sistema de coordenadas:  
Protección: (U.T.M.) European Datum 1950 Zona 29W  
Unidades: metros

Descrición do ben:  
Hórreo con cuberta de tella a dúas augas rematada nos extremos mediante cruz e pináculo de base cadrada. Costais formados por faixas, doelas e vigas de madeira sobre cepas de pedra totalmente embebidas sobre o cerramento de bloque da parte inferior.



- Delimitación PARROQUIAL
- Abades (Santa María)
  - Ansemil (San Pedro)
  - Breixa (Santiago)
  - Carboeiro (Santa María)
  - Cervaña (San Salvador)
  - Chapa (San Cibrao)
  - Cira (Santa Baia)
  - Cortegada (Santa María)
  - Dornelas (San Martiño)
  - Escuadro (San Salvador)
  - Fiestras (San Martiño)
  - Graba (San Miguel)
  - Lamela (San Miguel)
  - Laro (San Salvador)
  - Manduas (San Tirso)
  - Margaride (San Fiz)
  - Martixe (San Cristovo)
  - Moalde (San Mamede)
  - Negreiros (San Martiño)
  - O Castro (San Mamede)
  - Oleiros (San Miguel)
  - Parada (Santo Tomé)
  - Pazos (San Martiño)
  - Piñeiro (San Xiao)
  - Ponte (San Miguel)
  - Refoxos (San Paio)
  - Rellas (San Martiño)
  - Saidres (San Xoán)
  - Siador (San Miguel)
  - Silleda (Santa Baia)
  - Taboada (Santiago)
  - Vilar (San Martiño)
  - Xestoso (Santa María)



CLASIFICACIÓN DO SOLO

- Delimitación de Solo Urbano
- SRPAU
  - SNR
  - SRPI
  - SUD
  - SRPO
  - SRPPC
  - SRPPX
  - SRPEN
  - SRPA
  - SPRF

PATRIMONIO CULTURAL

- Patrimonio Cultural
- Contorno de protección
- BIC
- CPX - Contorno de protección de Xacemento
- \*\*\* Camiño Real
- Camiño de Santiago
- Patrimonio Arqueolóxico (ZPI)
- Patrimonio Arqueolóxico (ZPI)
- API - Área de Protección Integral





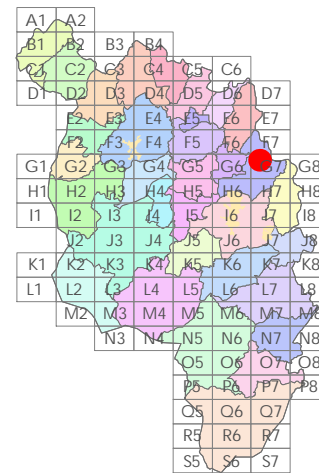
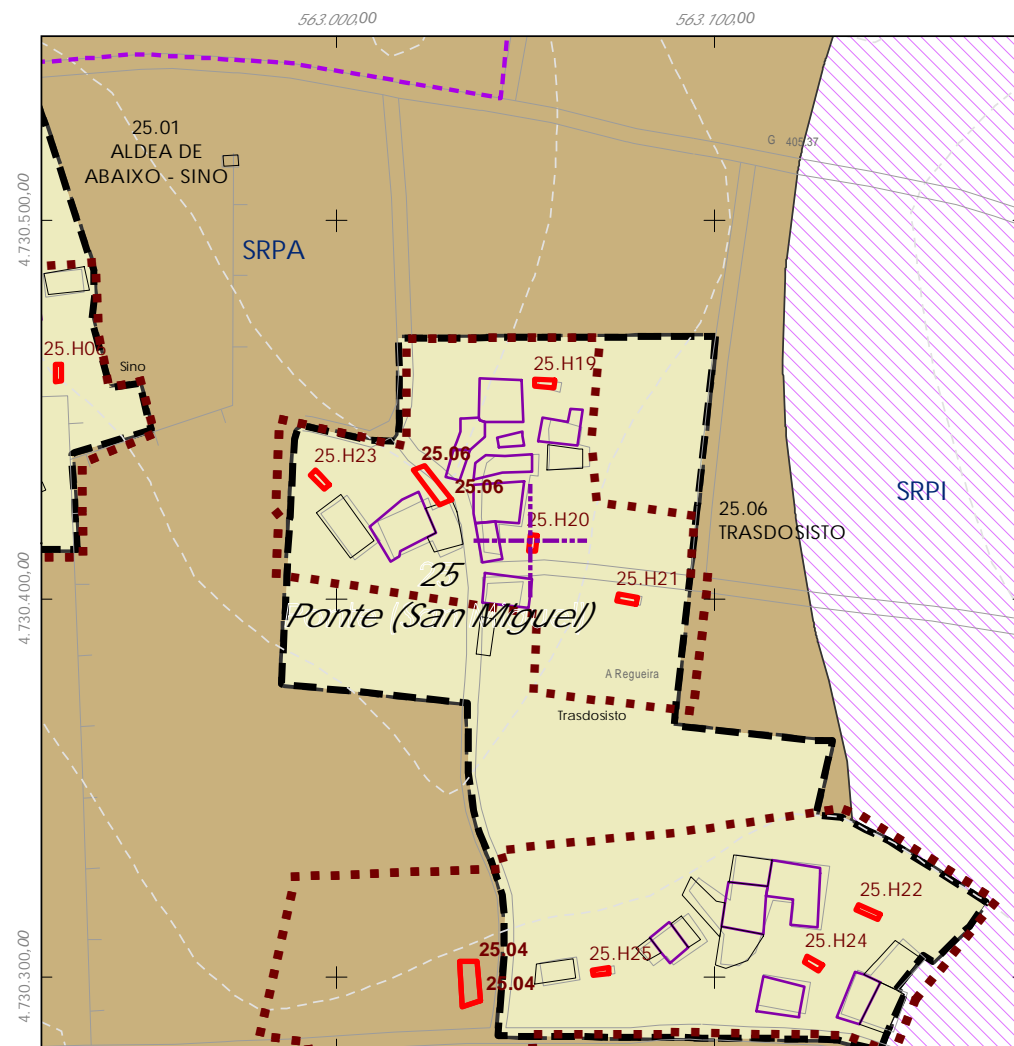
Código do elemento: 25.H20

Página 426 de 514

Denominación: Hórreo  
Localización: Tradosisto  
Parroquia: Ponte (San Miguel)

Coordenadas UTM:  
UTM X: 563052 / UTM Y: 4730410  
Sistema de coordenadas:  
Protección: (U.T.M.) European Datum 1950 Zona 29N  
Unidades: metros

Descrición do ben:  
Hórreo con cuberta de tella a dúas augas rematada nos extremos mediante cruz e pináculo de base cadrada. Costais formados por doelas de pedra e cerramento de ladrillo sobre cepas de pedra completamente embebidas no cerramento enfoscado da planta infer



- Delimitación PARROQUIAL
- Abades (Santa María)
  - Ansemil (San Pedro)
  - Breixa (Santiago)
  - Carboeiro (Santa María)
  - Cervaña (San Salvador)
  - Chapa (San Cibrao)
  - Cira (Santa Baia)
  - Cortegada (Santa María)
  - Dornelas (San Martiño)
  - Escuadro (San Salvador)
  - Fiestras (San Martiño)
  - Graba (San Miguel)
  - Lamela (San Miguel)
  - Laro (San Salvador)
  - Manduas (San Tirso)
  - Margaride (San Fiz)
  - Martixe (San Cristovo)
  - Moalde (San Mamede)
  - Negreiros (San Martiño)
  - O Castro (San Mamede)
  - Oleiros (San Miguel)
  - Parada (Santo Tomé)
  - Pazos (San Martiño)
  - Piñeiro (San Xiao)
  - Ponte (San Miguel)
  - Refoxos (San Paio)
  - Rellas (San Martiño)
  - Saidres (San Xoán)
  - Siador (San Miguel)
  - Silleda (Santa Baia)
  - Taboada (Santiago)
  - Vilar (San Martiño)
  - Xestoso (Santa María)



CLASIFICACIÓN DO SOLO

- Delimitación de Solo Urbano
- SRPAU
  - SNR
  - SRPI
  - SUD
  - SRPO
  - SRPPC
  - SRPPX
  - SRPEN
  - SRPA
  - SPRF

PATRIMONIO CULTURAL

- Patrimonio Cultural
- Contorno de protección
- BIC
- CPX - Contorno de protección de Xacemento
- \*\*\* Camiño Real
- Camiño de Santiago
- Patrimonio Arqueolóxico (ZPI)
- Patrimonio Arqueolóxico (ZPI)
- API - Área de Protección Integral







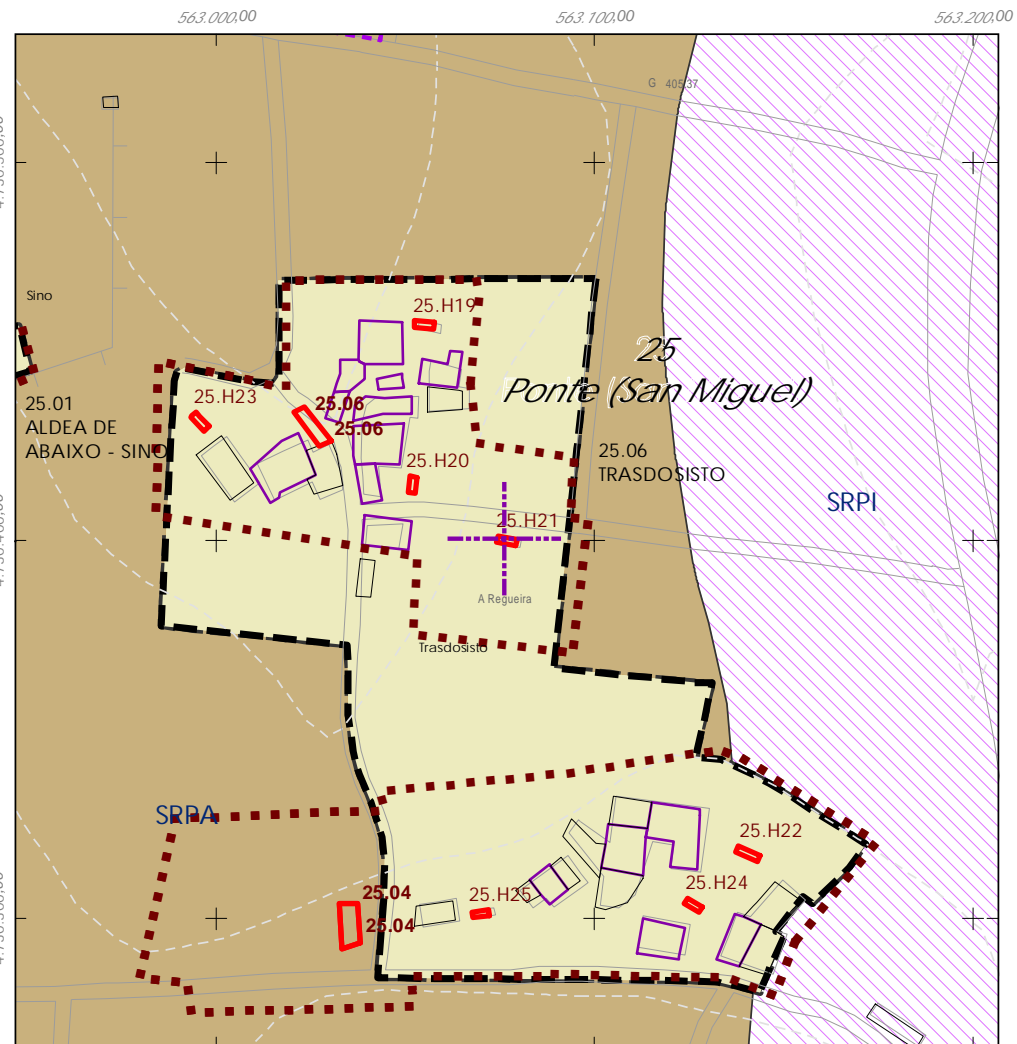
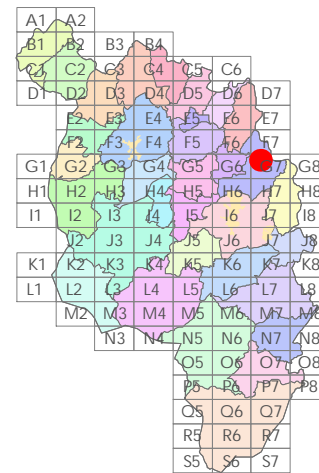
Código do elemento: 25.H21

Página 427 de 514

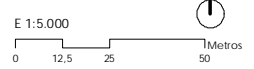
Denominación: Hórreo  
Localización: Trasdosisto  
Parroquia: Ponte (San Miguel)

Coordenadas UTM:  
UTM X: 563077 / UTM Y: 4730400  
Sistema de coordenadas:  
Proyección: (U.T.M.) European Datum 1950, Zona 29W  
Unidades: metros

Descrición do ben:  
Hórreo con cuberta de tella a dúas augas rematada nos extremos mediante cruz e pináculo de base cadrada. Costais formados por faixas, doelas e vigas de madeira sobre cepas de pedra.



- Delimitación PARROQUIAL
- Abades (Santa María)
  - Ansemil (San Pedro)
  - Breixa (Santiago)
  - Carboeiro (Santa María)
  - Cervaña (San Salvador)
  - Chapa (San Cibrao)
  - Cira (Santa Baia)
  - Cortegada (Santa María)
  - Dornelas (San Martiño)
  - Escuadro (San Salvador)
  - Fiestras (San Martiño)
  - Graba (San Miguel)
  - Lamela (San Miguel)
  - Laro (San Salvador)
  - Manduas (San Tirso)
  - Margaride (San Fiz)
  - Martixe (San Cristovo)
  - Moalde (San Mamede)
  - Negreiros (San Martiño)
  - O Castro (San Mamede)
  - Oleiros (San Miguel)
  - Parada (Santo Tomé)
  - Pazos (San Martiño)
  - Piñeiro (San Xiao)
  - Ponte (San Miguel)
  - Refoxos (San Paio)
  - Rellas (San Martiño)
  - Saidres (San Xoán)
  - Siador (San Miguel)
  - Silleda (Santa Baia)
  - Taboada (Santiago)
  - Vilar (San Martiño)
  - Xestoso (Santa María)



CLASIFICACIÓN DO SOLO

- Delimitación de Solo Urbano
- SRPAU
- SNR
- SRPPC
- SRPPX
- SRPI
- SRPEN
- SUD
- SRPA
- SRPO
- SPRF

PATRIMONIO CULTURAL

- Patrimonio Cultural
- Contorno de protección
- BIC
- CPX - Contorno de protección de Xacemento
- \*\*\* Camiño Real
- Camiño de Santiago
- Patrimonio Arqueolóxico (ZPI)
- Patrimonio Arqueolóxico (ZPI)
- API - Área de Protección Integral





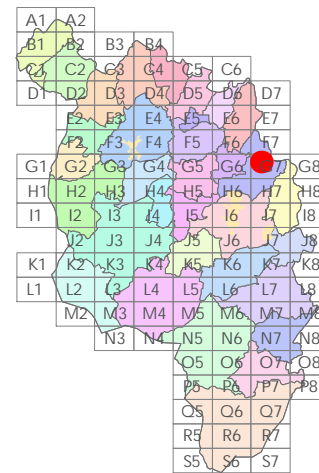
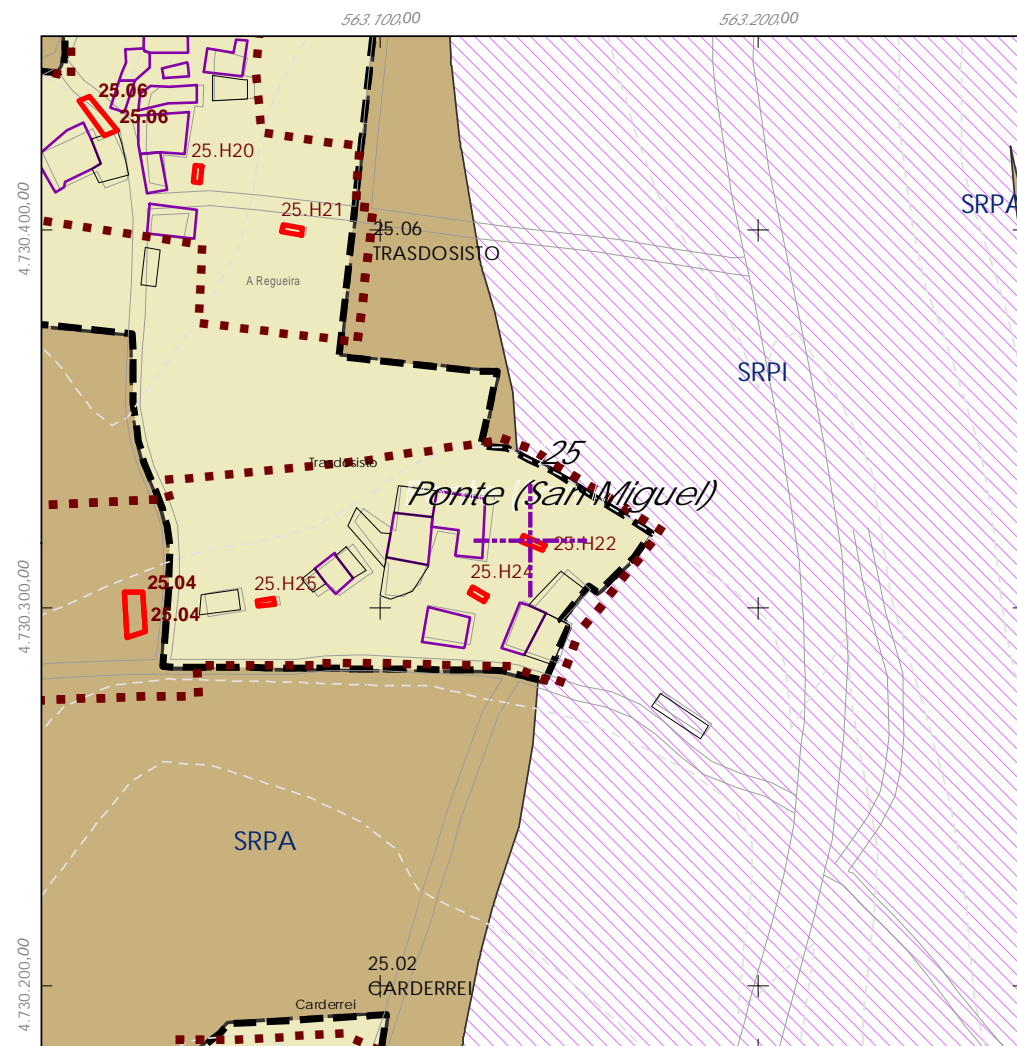
Código do elemento: 25.H22

Página 428 de 514

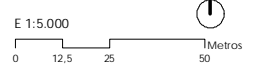
Denominación: Hórreo  
Localización: Trasdosisto  
Parroquia: Ponte (San Miguel)

Coordenadas UTM:  
UTM X: 563140 / UTM Y: 4730320  
Sistema de coordenadas:  
Proyección: (U.T.M.) European Datum 1950 Zona 29W  
Unidades: metros

Descrición do ben:  
Hórreo con cuberta de tella a dúas augas rematada nos extremos mediante cruz e pináculo de base cadrada. Costais formados por doelas de pedra e cerramento de ladrillo sobre cepas de pedra.



- Delimitación PARROQUIAL
- Abades (Santa María)
  - Ansemil (San Pedro)
  - Breixa (Santiago)
  - Carboeiro (Santa María)
  - Cervaña (San Salvador)
  - Chapa (San Cibrao)
  - Cira (Santa Baia)
  - Cortegada (Santa María)
  - Dornelas (San Martiño)
  - Escuadro (San Salvador)
  - Fiestras (San Martiño)
  - Graba (San Miguel)
  - Lamela (San Miguel)
  - Laro (San Salvador)
  - Manduas (San Tirso)
  - Margaride (San Fiz)
  - Martixe (San Cristovo)
  - Moalde (San Mamede)
  - Negreiros (San Martiño)
  - O Castro (San Mamede)
  - Oleiros (San Miguel)
  - Parada (Santo Tomé)
  - Pazos (San Martiño)
  - Piñeiro (San Xiao)
  - Ponte (San Miguel)
  - Refoxos (San Paio)
  - Rellas (San Martiño)
  - Saldres (San Xoán)
  - Siador (San Miguel)
  - Silleda (Santa Baia)
  - Taboada (Santiago)
  - Vilar (San Martiño)
  - Xestoso (Santa María)



CLASIFICACIÓN DO SOLO

- Delimitación de Solo Urbano
- SRPAU
- SNR
- SRPPC
- SRPPX
- SRPI
- SRPEN
- SUD
- SRPA
- SRPO
- SPRF

PATRIMONIO CULTURAL

- Patrimonio Cultural
- Contorno de protección
- BIC
- CPX - Contorno de protección de Xacemento
- \*\*\* Camiño Real
- Camiño de Santiago
- Patrimonio Arqueolóxico (ZPI)
- Patrimonio Arqueolóxico (ZPI)
- API - Área de Protección Integral





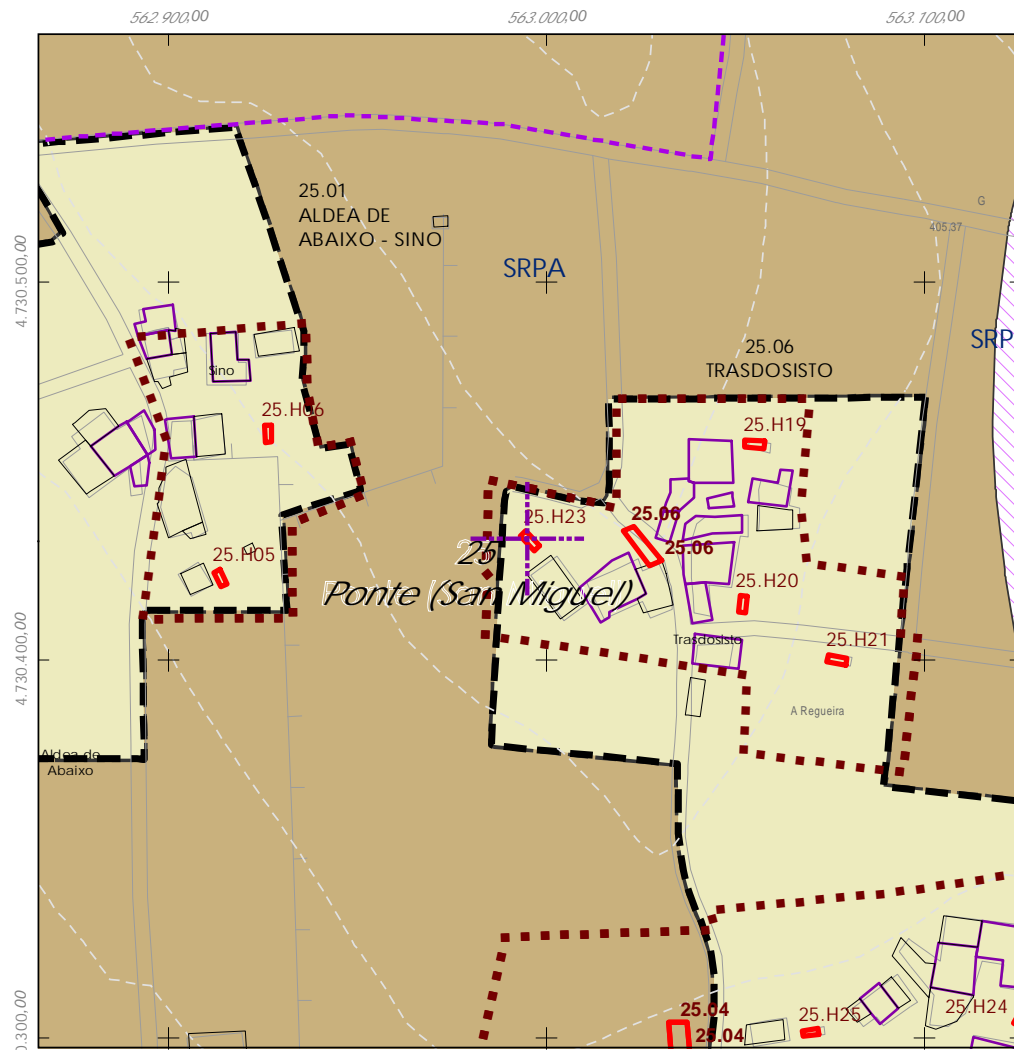
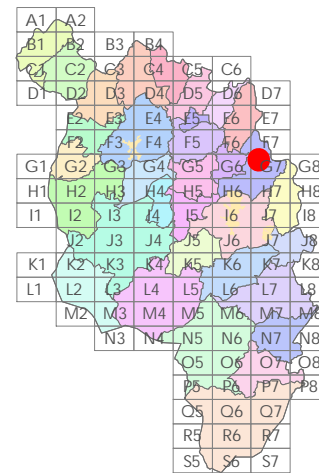
Código do elemento: 25.H23

Página 429 de 514

Denominación: Hórreo  
Localización: Trasdosisto  
Parroquia: Ponte (San Miguel)

Coordenadas UTM:  
UTM X: 562996 / UTM Y: 4730430  
Sistema de coordenadas:  
Proyección: (U.T.M.) European Datum 1950, Zona 29W  
Unidades: metros

Descrición do ben:  
Hórreo con cuberta de tella a dúas augas rematada nos extremos mediante cruz e pináculo de base cadrada. Costais formados por faixas, doelas e vigas de madeira sobre cepas de pedra.



- Delimitación PARROQUIAL
- Abades (Santa María)
  - Ansemil (San Pedro)
  - Breixa (Santiago)
  - Carboeiro (Santa María)
  - Cervaña (San Salvador)
  - Chapa (San Cibrao)
  - Cira (Santa Baia)
  - Cortegada (Santa María)
  - Dornelas (San Martiño)
  - Escuadro (San Salvador)
  - Fiestras (San Martiño)
  - Graba (San Miguel)
  - Lamela (San Miguel)
  - Laro (San Salvador)
  - Manduas (San Tirso)
  - Margaride (San Fiz)
  - Martixe (San Cristovo)
  - Moalde (San Mamede)
  - Negreiros (San Martiño)
  - O Castro (San Mamede)
  - Oleiros (San Miguel)
  - Parada (Santo Tomé)
  - Pazos (San Martiño)
  - Piñeiro (San Xiao)
  - Ponte (San Miguel)
  - Refoxos (San Paio)
  - Rellas (San Martiño)
  - Saidres (San Xoán)
  - Siador (San Miguel)
  - Silleda (Santa Baia)
  - Taboada (Santiago)
  - Vilar (San Martiño)
  - Xestoso (Santa María)

- E 1:5.000
- CLASIFICACIÓN DO SOLO
- Delimitación de Solo Urbano
  - SRPAU
  - SNR
  - SRPPC
  - SRPI
  - SUD
  - SRPO
  - SRPPX
  - SRPEN
  - SRPA
  - SPRF
- PATRIMONIO CULTURAL
- Patrimonio Cultural
  - Contorno de protección
  - BIC
  - CPX - Contorno de protección de Xacemento
  - \*\*\* Camiño Real
  - Camiño de Santiago
  - Patrimonio Arqueolóxico (ZPI)
  - Patrimonio Arqueolóxico (ZPI)
  - API - Área de Protección Integral







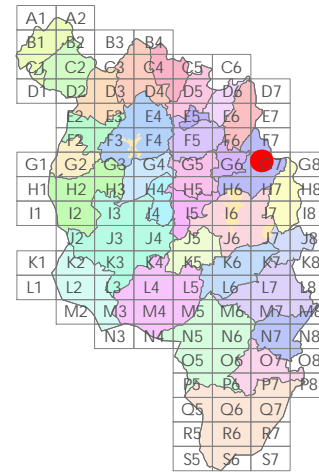
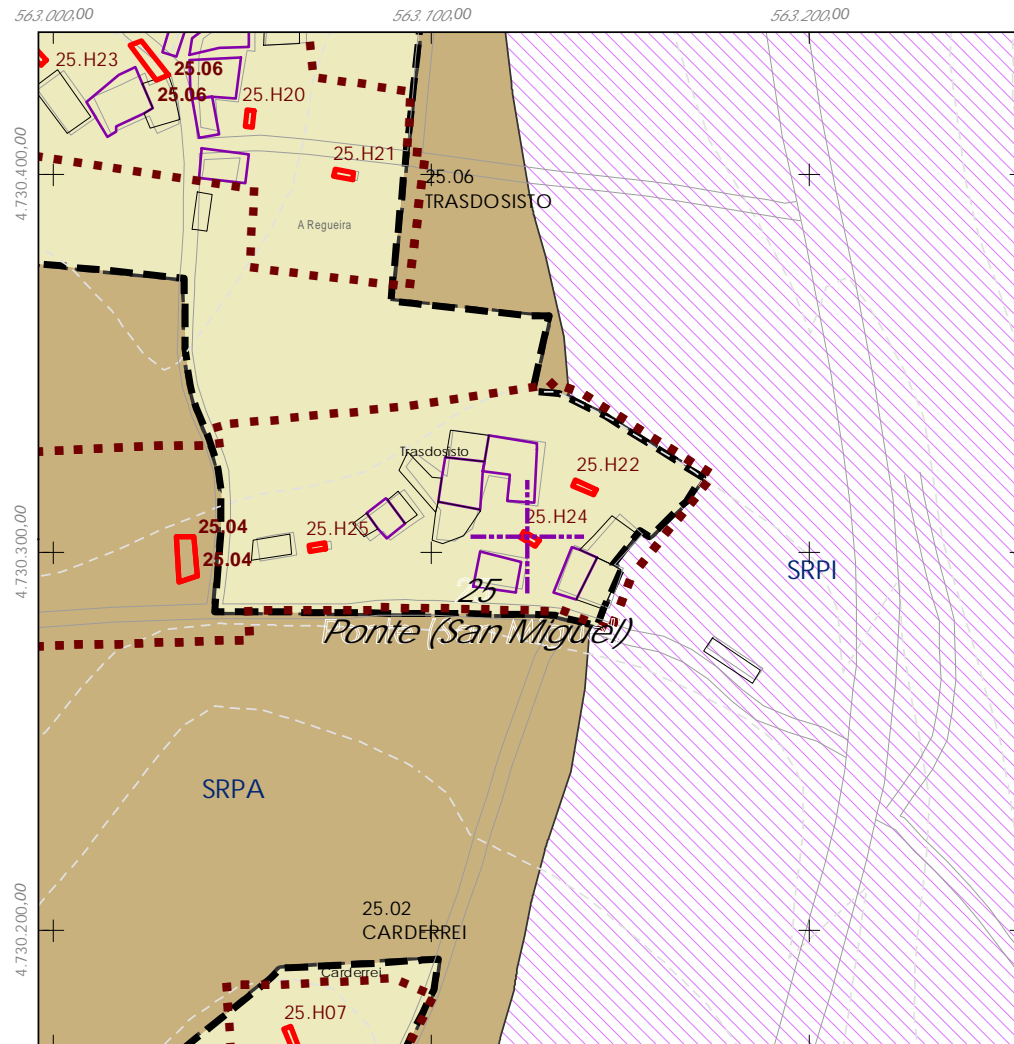
Código do elemento: 25.H24

Página 430 de 514

Denominación: Hórreo  
Localización: Trasdosisto  
Parroquia: Ponte (San Miguel)

Coordenadas UTM:  
UTM X: 563126 / UTM Y: 4730300  
Sistema de coordenadas:  
Protección: (U.T.M.) European Datum 1950, Zona 29W  
Unidades: metros

Descrición do ben:  
Hórreo con cuberta de tella a dúas augas rematada nos extremos mediante cruz e pináculo de base cadrada. Costais formados por faixas, doelas e vigas de madeira sobre cepas de pedra totalmente embebidas no cerramento enfoscado da planta inferior.



- Delimitación PARROQUIAL
- |                         |                         |
|-------------------------|-------------------------|
| Abades (Santa María)    | Martixe (San Cristovo)  |
| Ansemil (San Pedro)     | Moalde (San Mamede)     |
| Breixa (Santiago)       | Negreiros (San Martiño) |
| Carboeiro (Santa María) | O Castro (San Mamede)   |
| Cervaña (San Salvador)  | Oleiros (San Miguel)    |
| Chapa (San Cibrao)      | Parada (Santo Tomé)     |
| Cira (Santa Baia)       | Pazos (San Martiño)     |
| Cortegada (Santa María) | Piñeiro (San Xiao)      |
| Dornelas (San Martiño)  | Ponte (San Miguel)      |
| Escuadro (San Salvador) | Refoxos (San Paio)      |
| Fiestras (San Martiño)  | Rellas (San Martiño)    |
| Graba (San Miguel)      | Saidres (San Xoán)      |
| Lamela (San Miguel)     | Siador (San Miguel)     |
| Laro (San Salvador)     | Silleda (Santa Baia)    |
| Manduas (San Tirso)     | Taboada (Santiago)      |
| Margaride (San Fiz)     | Vilar (San Martiño)     |
|                         | Xestoso (Santa María)   |

E 1:5.000  
0 12,5 25 50 Metros

CLASIFICACIÓN DO SOLO

- Delimitación de Solo Urbano
- |       |       |
|-------|-------|
| SRPAU | SRPAU |
| SNR   | SRPPC |
| SNR   | SRPPX |
| SRPI  | SRPEN |
| SUD   | SRPA  |
| SRPO  | SPRF  |

PATRIMONIO CULTURAL

- Patrimonio Cultural
- Contorno de protección
  - BIC
  - CPX - Contorno de protección de Xacemento
  - \*\*\* Camiño Real
  - Camiño de Santiago
  - Patrimonio Arqueolóxico (ZPI)
  - Patrimonio Arqueolóxico (ZPI)
  - API - Área de Protección Integral





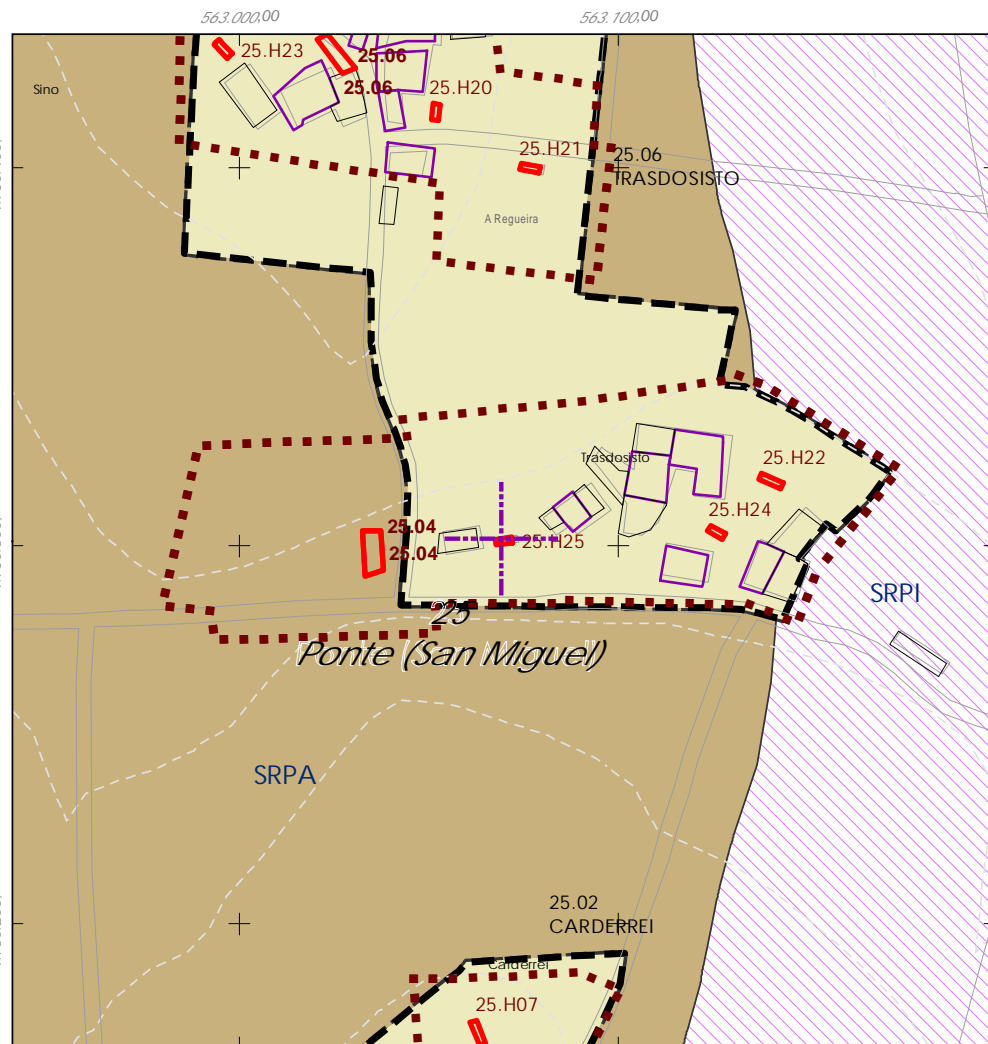
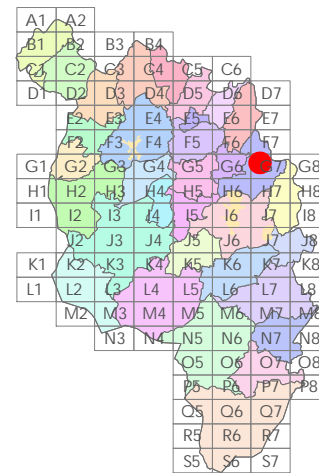
Código do elemento: 25.H25

Página 431 de 514

Denominación: Hórreo  
Localización: Trasdostiso  
Parroquia: Ponte (San Miguel)

Coordenadas UTM:  
UTM X: 563070 / UTM Y: 4730300  
Sistema de coordenadas:  
Protección: (U.T.M.) European Datum 1950 Zona 29W  
Unidades: metros

Descrición do ben:  
Hórreo con cuberta de tella a dúas augas rematada nos extremos mediante cruz e pináculo de base cadrada. Costais formados por doelas de pedra e cerramento de ladrillo sobre cepas de pedra completamente embebidas no cerramento de ladrillo da parte infe



- Delimitación PARROQUIAL
- Abades (Santa María)
  - Ansemil (San Pedro)
  - Breixa (Santiago)
  - Carboeiro (Santa María)
  - Cervaña (San Salvador)
  - Chapa (San Cibrao)
  - Cira (Santa Baia)
  - Cortegada (Santa María)
  - Dornelas (San Martiño)
  - Escuadro (San Salvador)
  - Fiestras (San Martiño)
  - Graba (San Miguel)
  - Lamela (San Miguel)
  - Laro (San Salvador)
  - Manduas (San Tirso)
  - Margaride (San Fiz)
  - Martixe (San Cristovo)
  - Moalde (San Mamede)
  - Negreiros (San Martiño)
  - O Castro (San Mamede)
  - Oleiros (San Miguel)
  - Parada (Santo Tomé)
  - Pazos (San Martiño)
  - Piñeiro (San Xiao)
  - Ponte (San Miguel)
  - Refoxos (San Paio)
  - Rellas (San Martiño)
  - Saidres (San Xoán)
  - Siador (San Miguel)
  - Silleda (Santa Baia)
  - Taboada (Santiago)
  - Vilar (San Martiño)
  - Xestoso (Santa María)

- E 1:5.000
- 0 12,5 25 50 Metros
- CLASIFICACIÓN DO SOLO**
- Delimitación de Solo Urbano
  - SRPAU
  - SNR
  - SRPPC
  - SNR
  - SRPPX
  - SRPI
  - SRPEN
  - SUD
  - SRPA
  - SRPO
  - SPRF
- PATRIMONIO CULTURAL**
- Patrimonio Cultural
  - Contorno de protección
  - BIC
  - CPX - Contorno de protección de Xacemento
  - \*\*\* Camiño Real
  - Camiño de Santiago
  - Patrimonio Arqueolóxico (ZPI)
  - Patrimonio Arqueolóxico (ZPI)
  - API - Área de Protección Integral





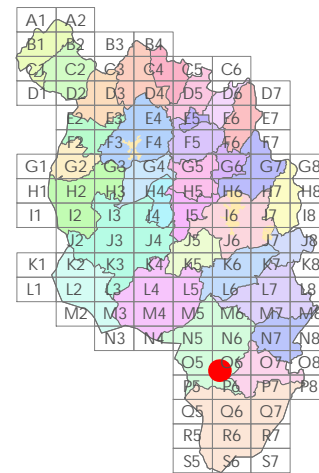
Código do elemento: **26.H01**

Página 432 de 514

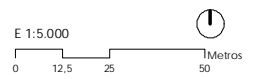
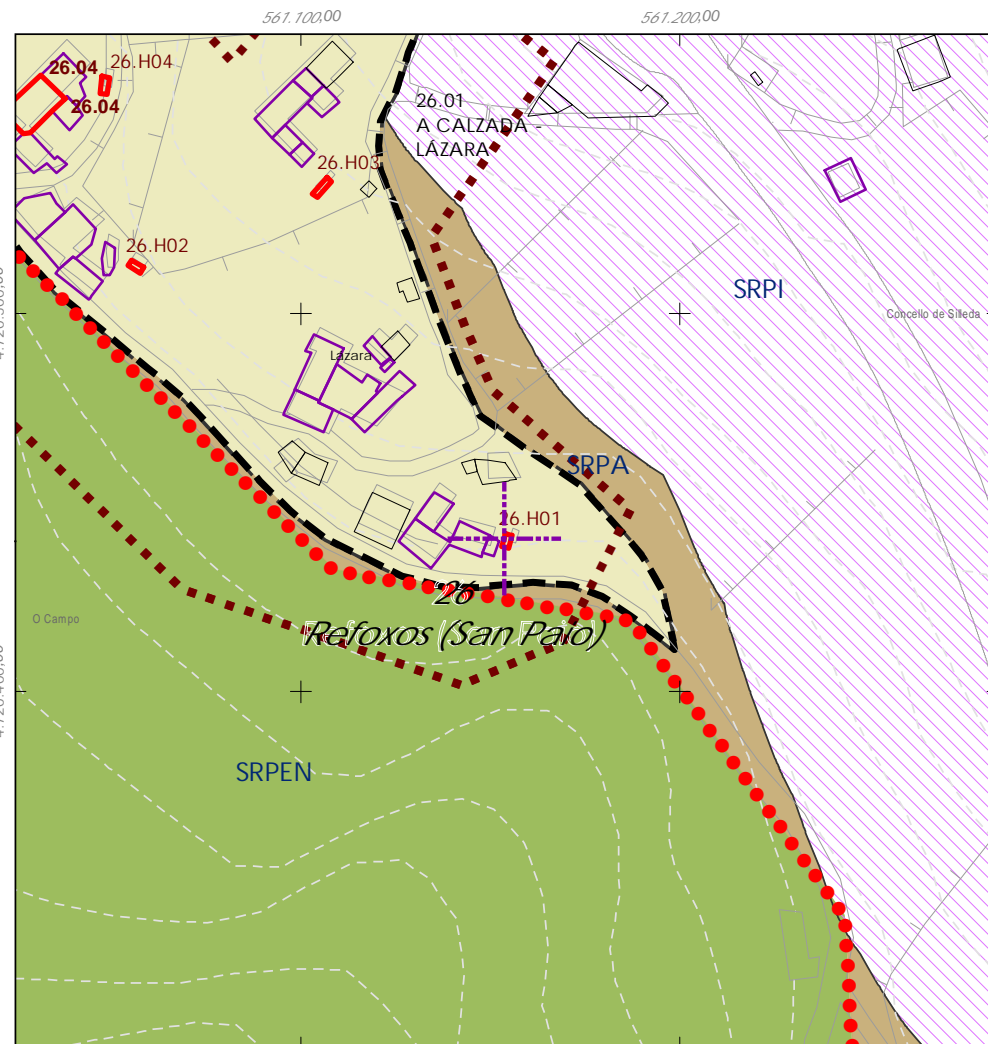
Denominación: Hórreo  
Localización: A Calzada - Lázara  
Parroquia: Refoxos (San Paio)

Coordenadas UTM:  
UTM X: 561154 / UTM Y: 4720440  
Sistema de coordenadas:  
Proyección: (U.T.M.) European Datum 1950.Zona 29W  
Unidades: metros

Descrición do ben:  
Hórreo con cuberta de tella a dúas augas. Costais formados por doelas de pedra e cerramento de ladrillo sobre cepas de pedra completamente embebidas no cerramento de ladrillo da parte inferior.



- Delimitación PARROQUIAL
- Abades (Santa María)
  - Ansemil (San Pedro)
  - Breixa (Santiago)
  - Carboeiro (Santa María)
  - Cervaña (San Salvador)
  - Chapa (San Cibrao)
  - Cira (Santa Baia)
  - Cortegada (Santa María)
  - Dornelas (San Martiño)
  - Escuadro (San Salvador)
  - Fiestras (San Martiño)
  - Graba (San Miguel)
  - Lamela (San Miguel)
  - Laro (San Salvador)
  - Manduas (San Tirso)
  - Margaride (San Fiz)
  - Martixe (San Cristovo)
  - Moalde (San Mamede)
  - Negreiros (San Martiño)
  - O Castro (San Mamede)
  - Oleiros (San Miguel)
  - Parada (Santo Tomé)
  - Pazos (San Martiño)
  - Piñeiro (San Xiao)
  - Ponte (San Miguel)
  - Refoxos (San Paio)
  - Rellas (San Martiño)
  - Saidres (San Xoán)
  - Siador (San Miguel)
  - Silleda (Santa Baia)
  - Taboada (Santiago)
  - Vilar (San Martiño)
  - Xestoso (Santa María)



CLASIFICACIÓN DO SOLO

- Delimitación de Solo Urbano
- SRPAU
  - SNR
  - SRPPC
  - SNR
  - SRPI
  - SUD
  - SRPO
  - SRPPX
  - SRPEN
  - SRPA
  - SPRF

PATRIMONIO CULTURAL

- Patrimonio Cultural
- Contorno de protección
- BIC
- CPX - Contorno de protección de Xacemento
- \*\*\* Camiño Real
- Camiño de Santiago
- Patrimonio Arqueolóxico (ZPI)
- Patrimonio Arqueolóxico (ZPI)
- API - Área de Protección Integral







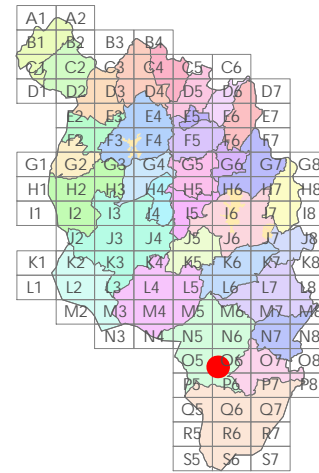
Código do elemento: **26.H02**

Página 433 de 514

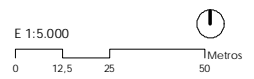
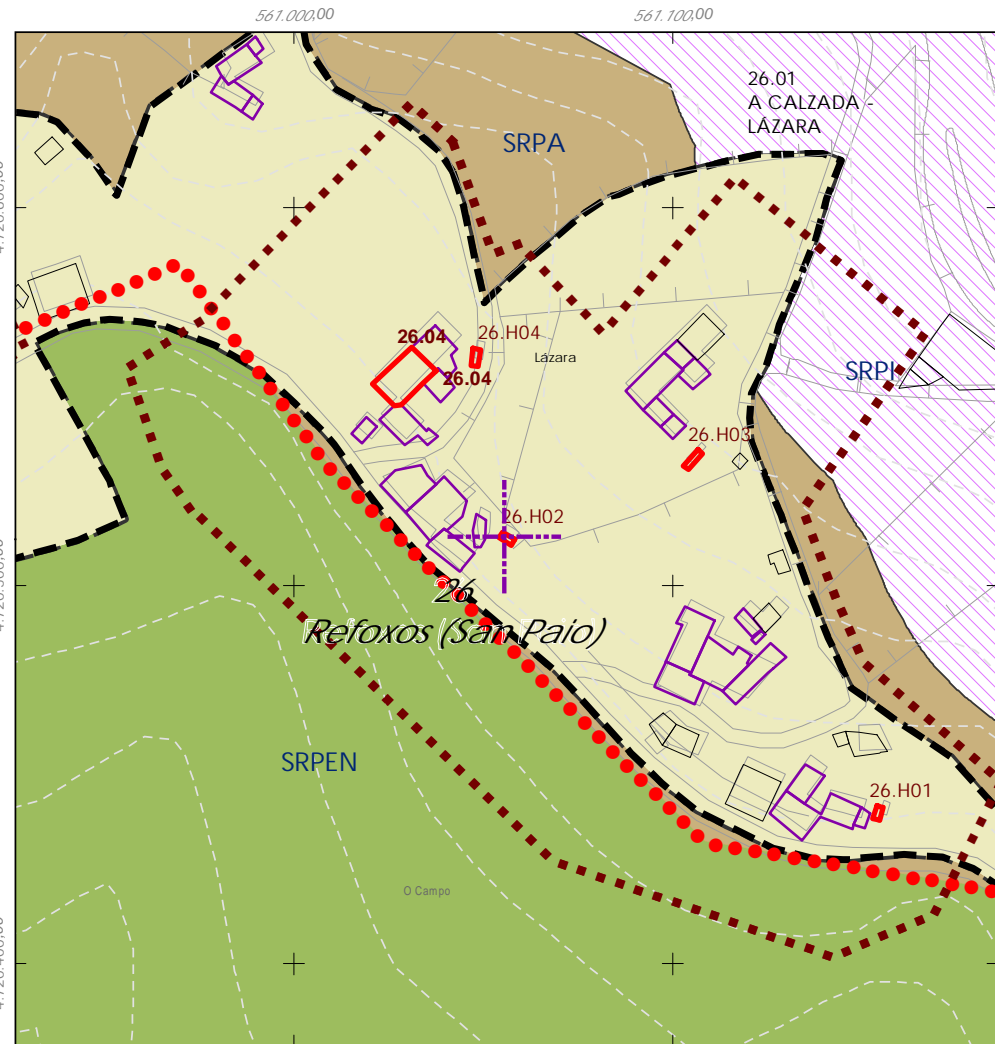
Denominación: Hórreo  
Localización: A Calzada - Lázara  
Parroquia: Refoxos (San Paio)

Coordenadas UTM:  
UTM X: 561056 / UTM Y: 4720510  
Sistema de coordenadas:  
Protección: (U.T.M.) European Datum 1950 Zona 29W  
Unidades: metros

Descrición do ben:  
Hórreo con cuberta de tella a dúas augas rematada nos extremos mediante cruz e pináculo de base cadrada. Costais formados por faixas, doelas e vigas de madeira sobre cepas de pedra.



- Delimitación PARROQUIAL
- Abades (Santa María)
  - Ansemil (San Pedro)
  - Breixa (Santiago)
  - Carboeiro (Santa María)
  - Cervaña (San Salvador)
  - Chapa (San Cibrao)
  - Cira (Santa Baia)
  - Cortegada (Santa María)
  - Dornelas (San Martiño)
  - Escuadro (San Salvador)
  - Fiestras (San Martiño)
  - Graba (San Miguel)
  - Lamela (San Miguel)
  - Laro (San Salvador)
  - Manduas (San Tirso)
  - Margaride (San Fiz)
  - Martixe (San Cristovo)
  - Moalde (San Mamede)
  - Negreiros (San Martiño)
  - O Castro (San Mamede)
  - Oleiros (San Miguel)
  - Parada (Santo Tomé)
  - Pazos (San Martiño)
  - Piñeiro (San Xiao)
  - Ponte (San Miguel)
  - Refoxos (San Paio)
  - Rellas (San Martiño)
  - Saldres (San Xoán)
  - Siador (San Miguel)
  - Silleda (Santa Baia)
  - Taboada (Santiago)
  - Vilar (San Martiño)
  - Xestoso (Santa María)



CLASIFICACIÓN DO SOLO

- Delimitación de Solo Urbano
- SRPAU
- SNR
- SRPPC
- SNR
- SRPPX
- SRPI
- SRPEN
- SUD
- SRPA
- SRPO
- SPRF

PATRIMONIO CULTURAL

- Patrimonio Cultural
- Contorno de protección
- BIC
- CPX - Contorno de protección de Xacemento
- \*\*\* Camiño Real
- Camiño de Santiago
- Patrimonio Arqueolóxico (ZPI)
- Patrimonio Arqueolóxico (ZPI)
- API - Área de Protección Integral





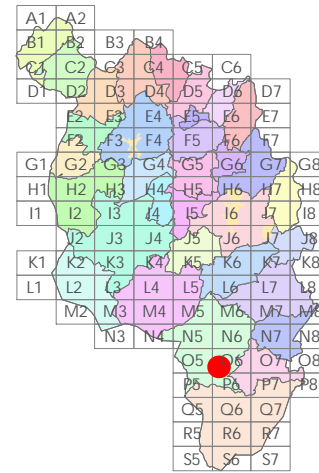
Código do elemento: 26.H03

Página 434 de 514

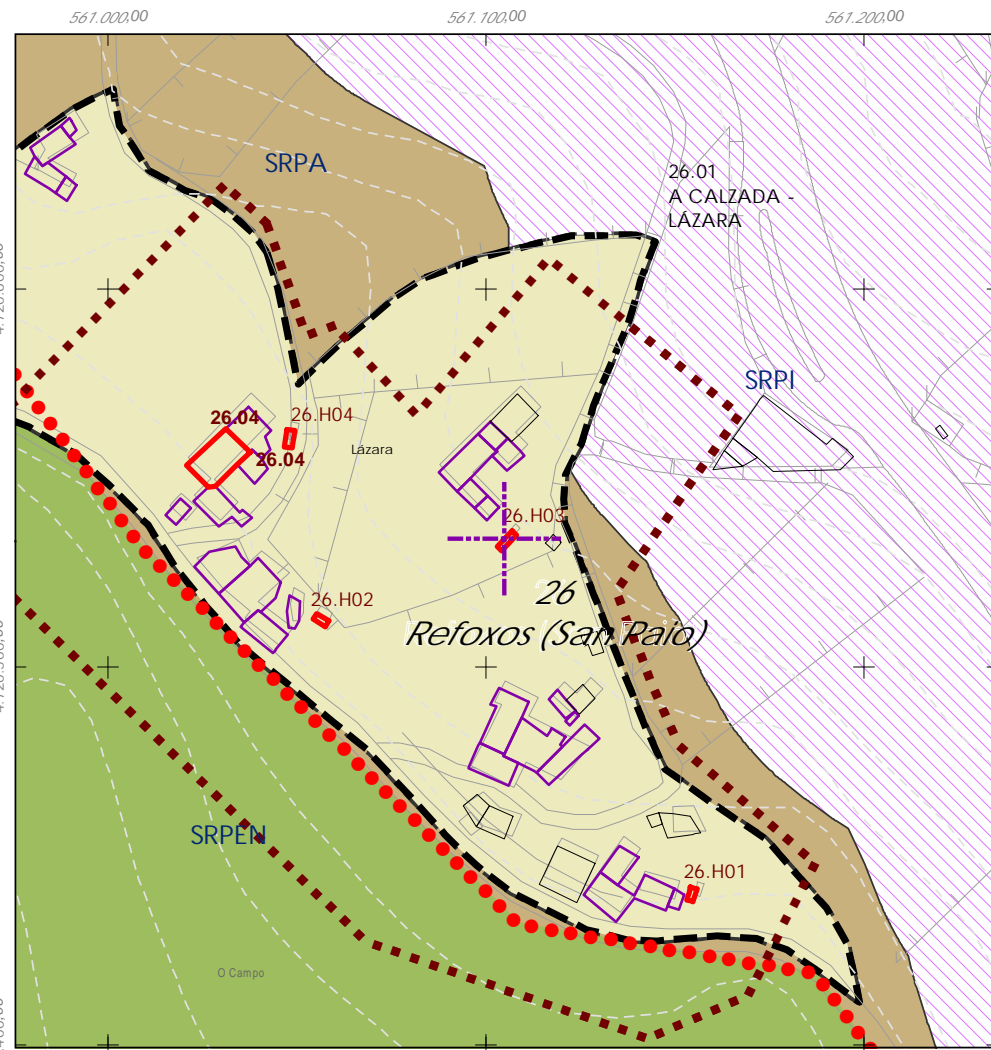
Denominación: Hórreo  
Localización: A Calzada - Lázara  
Parroquia: Refoxos (San Paio)

Coordenadas UTM:  
UTM X: 561105 / UTM Y: 4720530  
Sistema de coordenadas:  
Proyección: (U.T.M.) European Datum 1950 Zona 29W  
Unidades: metros

Descrición do ben:  
Hórreo con cuberta de tella a dúas augas rematada nos extremos mediante pináculos de base cadrada. Costais formados por faixas, doelas e vigas de madeira sobre cepas de pedra.



- Delimitación PARROQUIAL
- Abades (Santa María)
  - Ansemil (San Pedro)
  - Breixa (Santiago)
  - Carboeiro (Santa María)
  - Cervaña (San Salvador)
  - Chapa (San Cibrao)
  - Cira (Santa Baia)
  - Cortegada (Santa María)
  - Dornelas (San Martiño)
  - Escuadro (San Salvador)
  - Fiestras (San Martiño)
  - Graba (San Miguel)
  - Lamela (San Miguel)
  - Laro (San Salvador)
  - Manduas (San Tirso)
  - Margaride (San Fiz)
  - Martixe (San Cristovo)
  - Moalde (San Mamede)
  - Negreiros (San Martiño)
  - O Castro (San Mamede)
  - Oleiros (San Miguel)
  - Parada (Santo Tomé)
  - Pazos (San Martiño)
  - Piñeiro (San Xiao)
  - Ponte (San Miguel)
  - Refoxos (San Paio)
  - Rellas (San Martiño)
  - Saidres (San Xoán)
  - Siador (San Miguel)
  - Silleda (Santa Baia)
  - Taboada (Santiago)
  - Vilar (San Martiño)
  - Xestoso (Santa María)



CLASIFICACIÓN DO SOLO

- Delimitación de Solo Urbano
- SRPAU
- SNR
- SRPPC
- SNR
- SRPPX
- SRPI
- SRPEN
- SUD
- SRPA
- SRPO
- SPRF

PATRIMONIO CULTURAL

- Patrimonio Cultural
- Contorno de protección
- BIC
- CPX - Contorno de protección de Xacemento
- \*\*\* Camiño Real
- Camiño de Santiago
- Patrimonio Arqueolóxico (ZPI)
- Patrimonio Arqueolóxico (ZPI)
- API - Área de Protección Integral





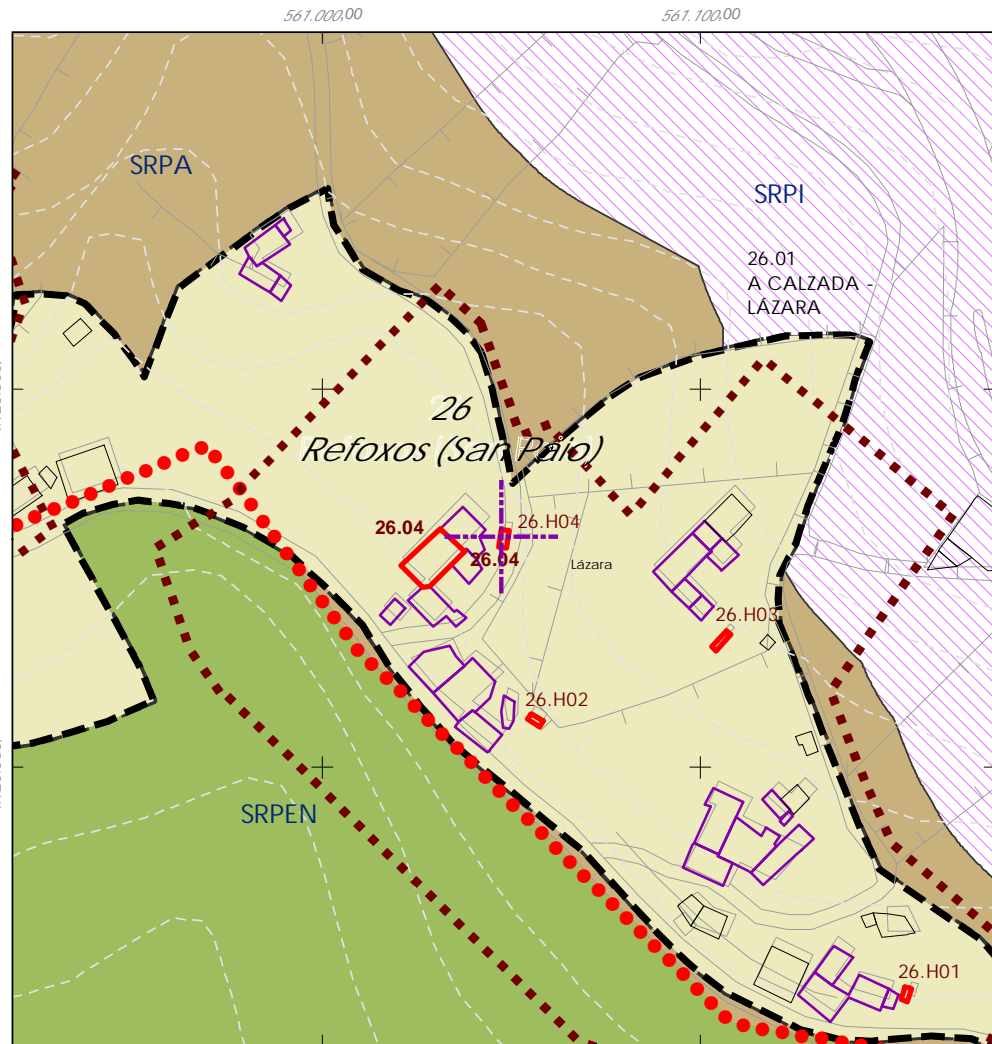
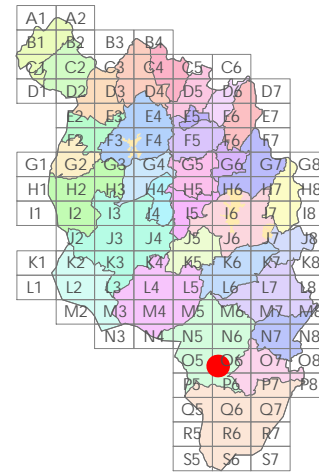
Código do elemento: **26.H04**

Página 435 de 514

Denominación: Hórreo  
Localización: A Calzada - Lázara  
Parroquia: Refoxos (San Paio)

Coordenadas UTM:  
UTM X: 561048 / UTM Y: 4720560  
Sistema de coordenadas:  
Protección: (U.T.M.) European Datum 1950.Zona 29W  
Unidades: metros

Descrición do ben:  
Hórreo con formación de cuberta a dúas augas. Costais formados por doelas de pedra e cerramento de ladrillo sobre cepas de pedra.



- Delimitación PARROQUIAL
- Abades (Santa María)
  - Ansemil (San Pedro)
  - Breixa (Santiago)
  - Carboeiro (Santa María)
  - Cervaña (San Salvador)
  - Chapa (San Cibrao)
  - Cira (Santa Baia)
  - Cortegada (Santa María)
  - Dornelas (San Martiño)
  - Escuadro (San Salvador)
  - Fiestras (San Martiño)
  - Graba (San Miguel)
  - Lamela (San Miguel)
  - Laro (San Salvador)
  - Manduas (San Tirso)
  - Margaride (San Fiz)
  - Martixe (San Cristovo)
  - Moalde (San Mamede)
  - Negreiros (San Martiño)
  - O Castro (San Mamede)
  - Oleiros (San Miguel)
  - Parada (Santo Tomé)
  - Pazos (San Martiño)
  - Piñeiro (San Xiao)
  - Ponte (San Miguel)
  - Refoxos (San Paio)
  - Rellas (San Martiño)
  - Saldres (San Xoán)
  - Siador (San Miguel)
  - Silleda (Santa Baia)
  - Taboada (Santiago)
  - Vilar (San Martiño)
  - Xestoso (Santa María)

- E 1:5.000
- 0 12,5 25 50 Metros
- CLASIFICACIÓN DO SOLO**
- Delimitación de Solo Urbano
  - SRPAU
  - SNR
  - SRPPC
  - SNR
  - SRPPX
  - SRPI
  - SRPEN
  - SUD
  - SRPA
  - SRPO
  - SPRF
- PATRIMONIO CULTURAL**
- Patrimonio Cultural
  - Contorno de protección
  - BIC
  - CPX - Contorno de protección de Xacemento
  - \*\*\* Camiño Real
  - Camiño de Santiago
  - Patrimonio Arqueolóxico (ZPI)
  - Patrimonio Arqueolóxico (ZPI)
  - API - Área de Protección Integral







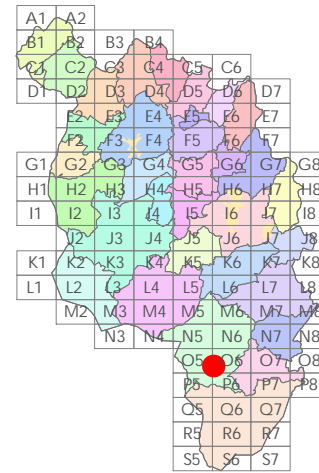
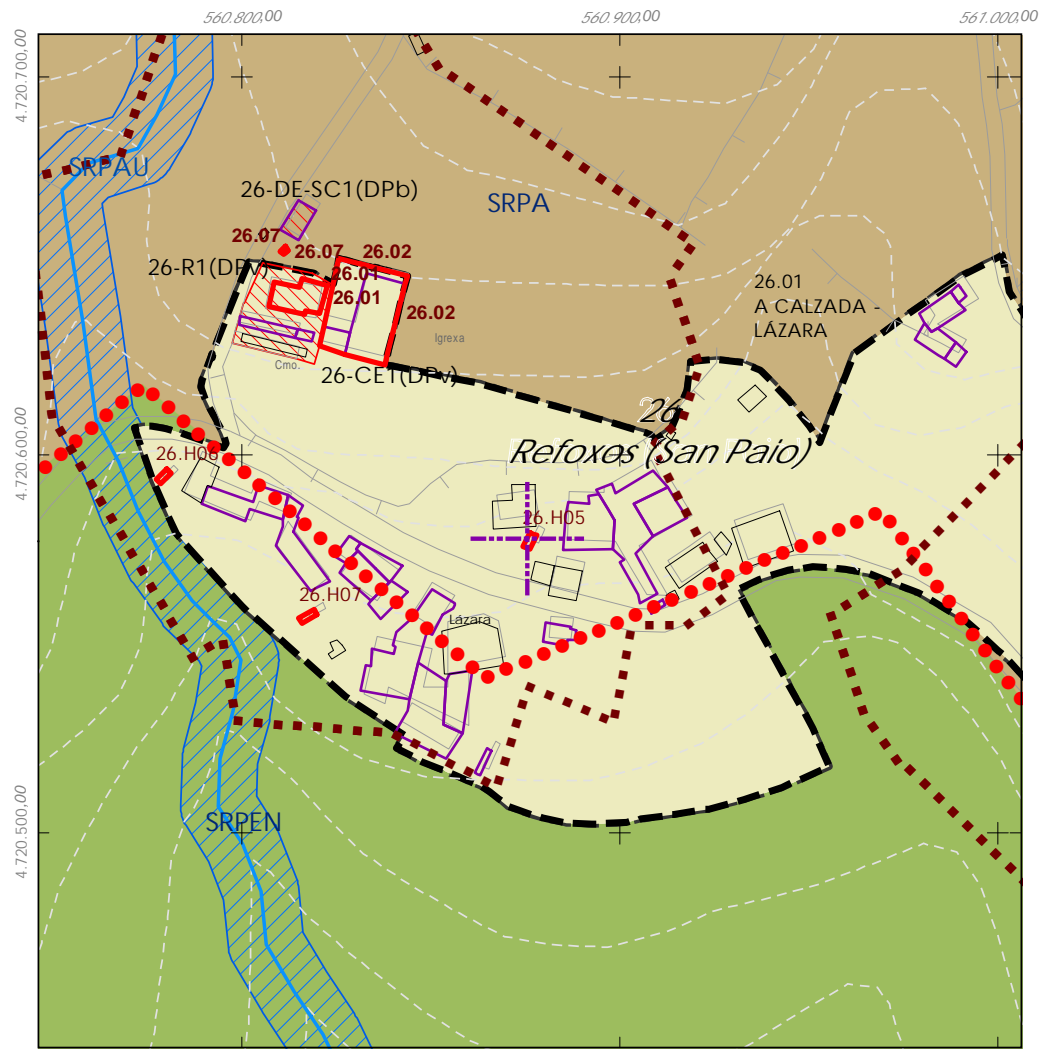
Código do elemento: **26.H05**

Página 436 de 514

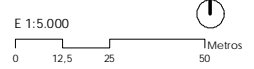
Denominación: Hórreo  
Localización: A Calzada - Lázara  
Parroquia: Refoxos (San Paio)

Coordenadas UTM:  
UTM X: 560876 / UTM Y: 4720580  
Sistema de coordenadas: Proxección: (U.T.M.) European Datum 1950, Zona 29W Unidades: metros

Descrición do ben:  
Hórreo con cuberta de tella a dúas augas. Costais formados por doelas de pedra e cerramento de ladrillo sobre cepas de pedra.




- Delimitación PARROQUIAL
- Abades (Santa María)
  - Ansemil (San Pedro)
  - Breixa (Santiago)
  - Carboeiro (Santa María)
  - Cervaña (San Salvador)
  - Chapa (San Cibrao)
  - Cira (Santa Baia)
  - Cortegada (Santa María)
  - Dornelas (San Martiño)
  - Escuadro (San Salvador)
  - Fiestras (San Martiño)
  - Graba (San Miguel)
  - Lamela (San Miguel)
  - Laro (San Salvador)
  - Manduas (San Tirso)
  - Margaride (San Fiz)
  - Martixe (San Cristovo)
  - Moalde (San Mamede)
  - Negreiros (San Martiño)
  - O Castro (San Mamede)
  - Oleiros (San Miguel)
  - Parada (Santo Tomé)
  - Pazos (San Martiño)
  - Piñeiro (San Xiaó)
  - Ponte (San Miguel)
  - Refoxos (San Paio)
  - Rellas (San Martiño)
  - Saidres (San Xoán)
  - Siador (San Miguel)
  - Silleda (Santa Baia)
  - Taboada (Santiago)
  - Vilar (San Martiño)
  - Xestoso (Santa María)



- CLASIFICACIÓN DO SOLO
- Delimitación de Solo Urbano
  - SRPAU
  - SNR
  - SRPPC
  - SRPI
  - SUD
  - SRPO
  - SRPPX
  - SRPEN
  - SRPA
  - SRPF

- PATRIMONIO CULTURAL
- Patrimonio Cultural
  - Contorno de protección
  - BIC
  - CPX - Contorno de protección de Xacemento
  - Camión Real
  - Camión de Santiago
  - Patrimonio Arqueolóxico (ZPI)
  - Patrimonio Arqueolóxico (ZPI)
  - API - Área de Protección Integral





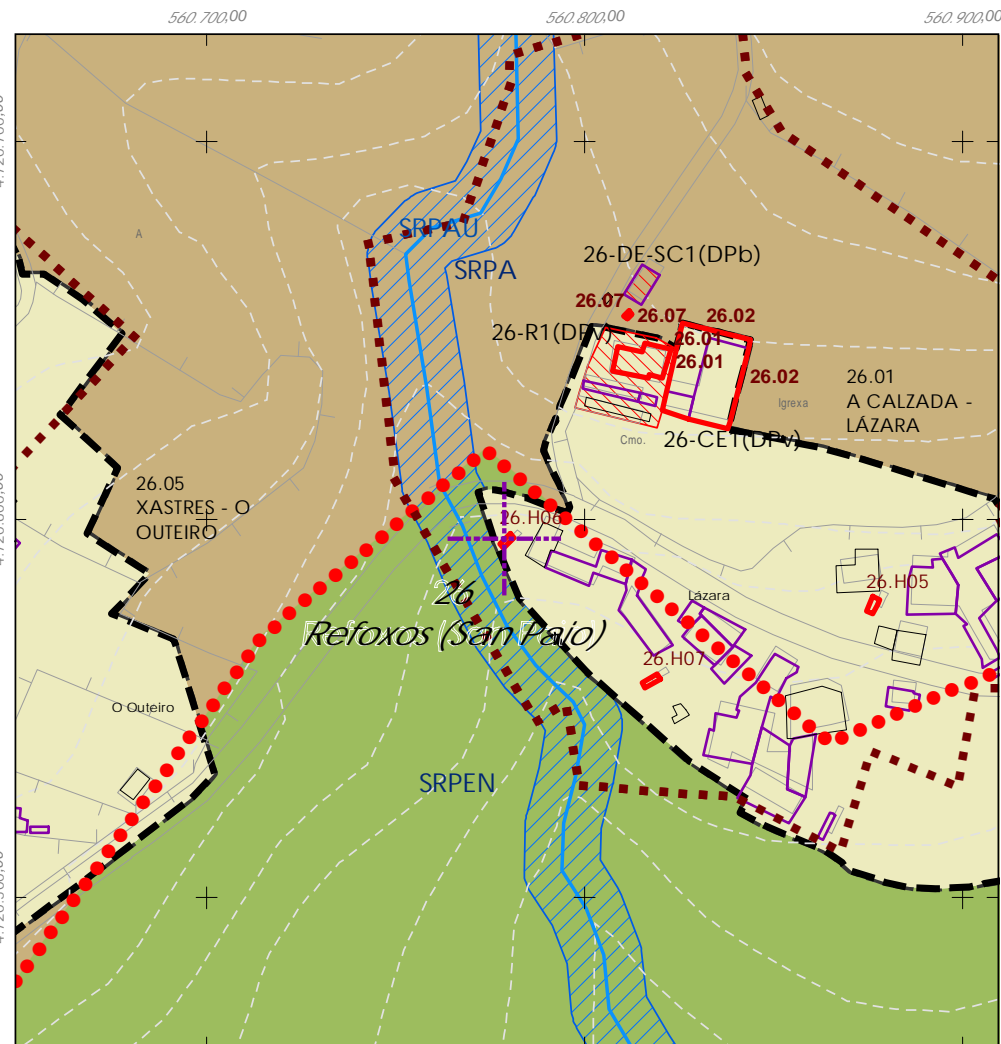
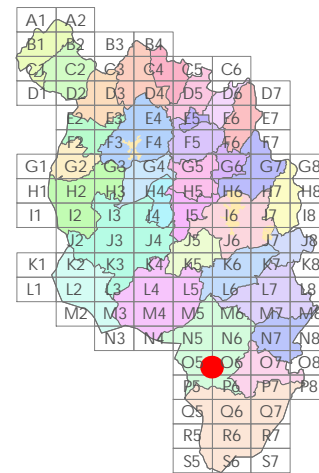
Código do elemento: 26.H06

Página 437 de 514

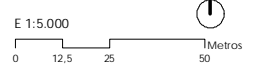
Denominación: Hórreo  
Localización: A Calzada - Lázara  
Parroquia: Refoxos (San Paio)

Coordenadas UTM:  
UTM X: 560779 / UTM Y: 4720590  
Sistema de coordenadas:  
Proyección: (U.T.M.) European Datum 1950 Zona 29W  
Unidades: metros

Descrición do ben:  
Hórreo en mal estado no que se aprecia a formación de cuberta a dúas augas. Costais formados por faixas, doelas e vigas de madeira sobre cepas de pedra.



- Delimitación PARROQUIAL
- Abades (Santa María)
  - Ansemil (San Pedro)
  - Breixa (Santiago)
  - Carboeiro (Santa María)
  - Cervaña (San Salvador)
  - Chapa (San Cibrao)
  - Cira (Santa Baia)
  - Cortegada (Santa María)
  - Dornelas (San Martiño)
  - Escuadro (San Salvador)
  - Fiestras (San Martiño)
  - Graba (San Miguel)
  - Lamela (San Miguel)
  - Laro (San Salvador)
  - Manduas (San Tirso)
  - Margaride (San Fiz)
  - Martixe (San Cristovo)
  - Moalde (San Mamede)
  - Negreiros (San Martiño)
  - O Castro (San Mamede)
  - Oleiros (San Miguel)
  - Parada (Santo Tomé)
  - Pazos (San Martiño)
  - Piñeiro (San Xiaó)
  - Ponte (San Miguel)
  - Refoxos (San Paio)
  - Rellas (San Martiño)
  - Saidres (San Xoán)
  - Siador (San Miguel)
  - Silleda (Santa Baia)
  - Taboada (Santiago)
  - Vilar (San Martiño)
  - Xestoso (Santa María)



CLASIFICACIÓN DO SOLO

- Delimitación de Solo Urbano
- SRPAU
- SNR
- SRPPC
- SRPI
- SUD
- SRPO
- SRPPX
- SRPEN
- SRPA
- SPRF

PATRIMONIO CULTURAL

- Patrimonio Cultural
- Contorno de protección
- BIC
- CPX - Contorno de protección de Xacemento
- Camión Real
- Camión de Santiago
- Patrimonio Arqueolóxico (ZPI)
- Patrimonio Arqueolóxico (ZPI)
- API - Área de Protección Integral





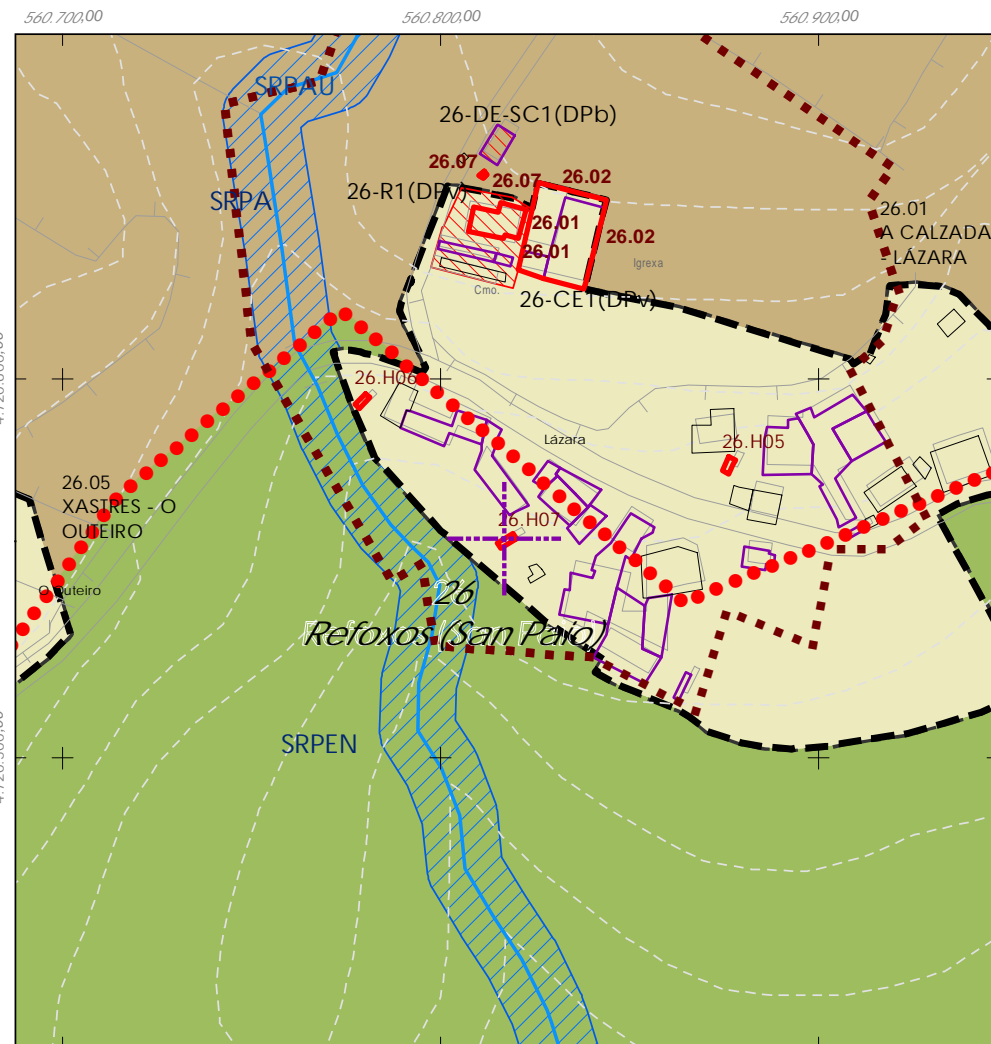
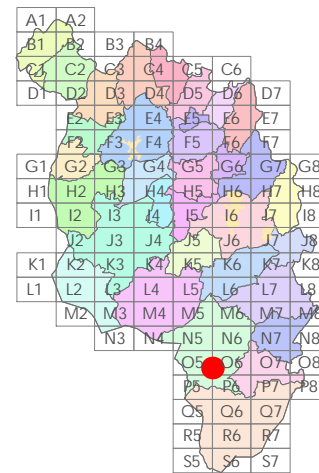
Código do elemento: 26.H07

Página 438 de 514

Denominación: Hórreo  
Localización: A Calzada - Lázara  
Parroquia: Refoxos (San Paio)


Coordenadas UTM:  
UTM X: 560817 / UTM Y: 4720560  
Sistema de coordenadas:  
Protección: (U.T.M.) European Datum 1950 Zona 29W  
Unidades: metros

Descrición do ben:  
Hórreo con cuberta de tella a dúas augas rematada nos extremos mediante cruz e pináculo de base cadrada. Costais formados por faixas, doelas e vigas de madeira sobre cepas de pedra.



- Delimitación PARROQUIAL
- Abades (Santa María)
  - Ansemil (San Pedro)
  - Breixa (Santiago)
  - Carboeiro (Santa María)
  - Cervaña (San Salvador)
  - Chapa (San Cibrao)
  - Cira (Santa Baia)
  - Cortegada (Santa María)
  - Dornelas (San Martiño)
  - Escuadro (San Salvador)
  - Fiestras (San Martiño)
  - Graba (San Miguel)
  - Lamela (San Miguel)
  - Laro (San Salvador)
  - Manduas (San Tirso)
  - Margaride (San Fiz)
  - Martixe (San Cristovo)
  - Moalde (San Mamede)
  - Negreiros (San Martiño)
  - O Castro (San Mamede)
  - Oleiros (San Miguel)
  - Parada (Santo Tomé)
  - Pazos (San Martiño)
  - Piñeiro (San Xiao)
  - Ponte (San Miguel)
  - Refoxos (San Paio)
  - Rellas (San Martiño)
  - Saldres (San Xoán)
  - Siador (San Miguel)
  - Silleda (Santa Baia)
  - Taboada (Santiago)
  - Vilar (San Martiño)
  - Xestoso (Santa María)

- E 1:5.000
- CLASIFICACIÓN DO SOLO
- Delimitación de Solo Urbano
  - SRPAU
  - SNR
  - SRPPC
  - SNR
  - SRPPX
  - SRPI
  - SRPEN
  - SUD
  - SRPA
  - SRPO
  - SPRF
- PATRIMONIO CULTURAL
- Patrimonio Cultural
  - Contorno de protección
  - BIC
  - CPX - Contorno de protección de Xacemento
  - \*\*\* Camiño Real
  - Camiño de Santiago
  - Patrimonio Arqueolóxico (ZPI)
  - Patrimonio Arqueolóxico (ZPI)
  - API - Área de Protección Integral







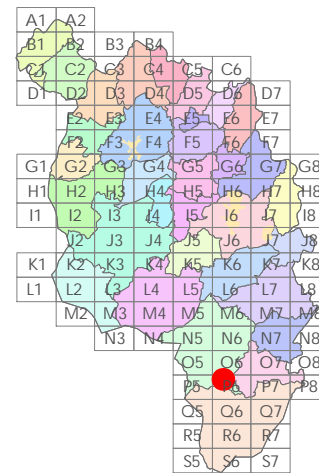
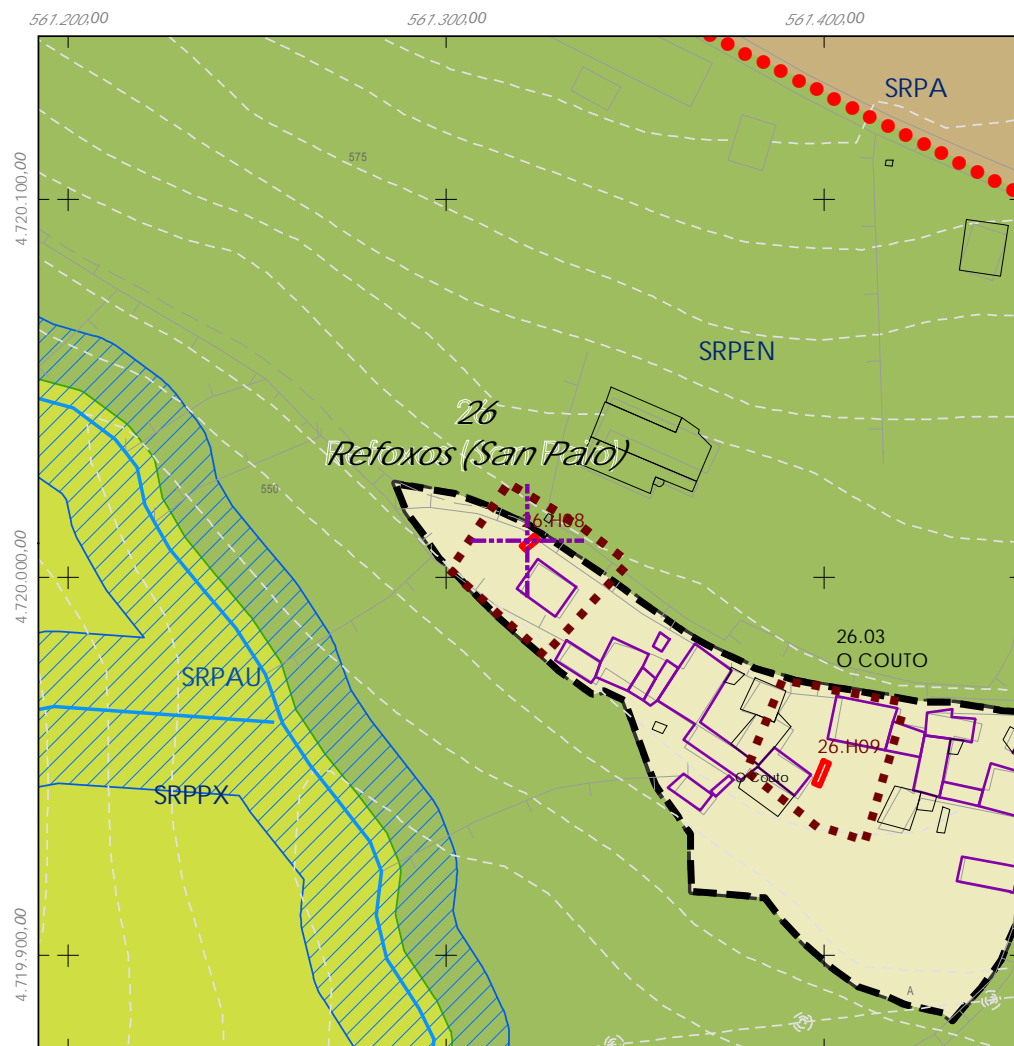
Código do elemento: 26.H08

Página 439 de 514

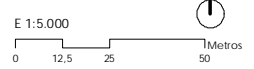
Denominación: Hórreo  
Localización: O Couto  
Parroquia: Refoxos (San Paio)

Coordenadas UTM:  
UTM X: 561322 / UTM Y: 4720010  
Sistema de coordenadas:  
Proyección: (U.T.M.) European Datum 1950, Zona 29W  
Unidades: metros

Descrición do ben:  
Hórreo con cuberta de tella a dúas augas rematada nos extremos mediante cruz e pináculo de base cadrada. Costais formados por doelas de pedra e cerramento de ladrillo sobre cepas de pedra.



- Delimitación PARROQUIAL
- Abades (Santa María)
  - Ansemil (San Pedro)
  - Breixa (Santiago)
  - Carboeiro (Santa María)
  - Cervaña (San Salvador)
  - Chapa (San Cibrao)
  - Cira (Santa Baia)
  - Cortegada (Santa María)
  - Dornelas (San Martiño)
  - Escuadro (San Salvador)
  - Fiestras (San Martiño)
  - Graba (San Miguel)
  - Lamela (San Miguel)
  - Laro (San Salvador)
  - Manduas (San Tirso)
  - Margaride (San Fiz)
  - Martixe (San Cristovo)
  - Moalde (San Mamede)
  - Negreiros (San Martiño)
  - O Castro (San Mamede)
  - Oleiros (San Miguel)
  - Parada (Santo Tomé)
  - Pazos (San Martiño)
  - Piñeiro (San Xiao)
  - Ponte (San Miguel)
  - Refoxos (San Paio)
  - Rellas (San Martiño)
  - Saldres (San Xoán)
  - Siador (San Miguel)
  - Silleda (Santa Baia)
  - Taboada (Santiago)
  - Vilar (San Martiño)
  - Xestoso (Santa María)



CLASIFICACIÓN DO SOLO

- Delimitación de Solo Urbano
- SRPAU
  - SRPPC
  - SNR
  - SRPI
  - SUD
  - SRPO
  - SRPPX
  - SRPEN
  - SRPA
  - SPRF

PATRIMONIO CULTURAL

- Patrimonio Cultural
- Contorno de protección
- BIC
- CPX - Contorno de protección de Xacemento
- \*\*\* Camiño Real
- Camiño de Santiago
- Patrimonio Arqueolóxico (ZPI)
- Patrimonio Arqueolóxico (ZPI)
- API - Área de Protección Integral





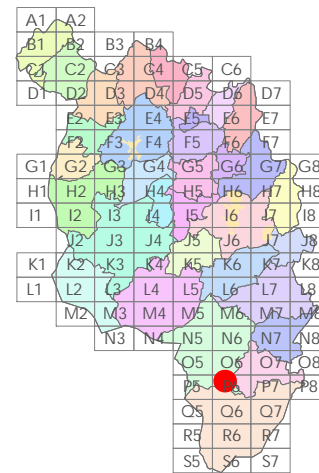
Código do elemento: 26.H09

Página 440 de 514

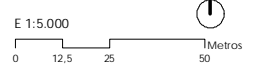
Denominación: Hórreo  
Localización: O Couto  
Parroquia: Refoxos (San Paio)

Coordenadas UTM:  
UTM X: 561399 / UTM Y: 4719950  
Sistema de coordenadas:  
Proxección: (U.T.M.) European Datum 1950.Zona 29N  
Unidades: metros

Descrición do ben:  
Hórreo con cuberta de tella a dúas augas rematada nos extremos mediante cruz e pináculo de base cadrada. Costais formados por faixas, doelas e vigas de madeira sobre cepas de pedra.



- Delimitación PARROQUIAL
- Abades (Santa María)
  - Ansemil (San Pedro)
  - Breixa (Santiago)
  - Carboeiro (Santa María)
  - Cervaña (San Salvador)
  - Chapa (San Cibrao)
  - Cira (Santa Baia)
  - Cortegada (Santa María)
  - Dornelas (San Martiño)
  - Escuadro (San Salvador)
  - Fiestras (San Martiño)
  - Graba (San Miguel)
  - Lamela (San Miguel)
  - Laro (San Salvador)
  - Manduas (San Tirso)
  - Margaride (San Fiz)
  - Martixe (San Cristovo)
  - Moalde (San Mamede)
  - Negreiros (San Martiño)
  - O Castro (San Mamede)
  - Oleiros (San Miguel)
  - Parada (Santo Tomé)
  - Pazos (San Martiño)
  - Piñeiro (San Xiao)
  - Ponte (San Miguel)
  - Refoxos (San Paio)
  - Rellas (San Martiño)
  - Saldres (San Xoán)
  - Siador (San Miguel)
  - Silleda (Santa Baia)
  - Taboada (Santiago)
  - Vilar (San Martiño)
  - Xestoso (Santa María)



CLASIFICACIÓN DO SOLO

- Delimitación de Solo Urbano
- SRPAU
  - SRPPC
  - SNR
  - SRPI
  - SUD
  - SRPO
  - SRPPX
  - SRPEN
  - SRPA
  - SPRF

PATRIMONIO CULTURAL

- Patrimonio Cultural
- Contorno de protección
- BIC
- CPX - Contorno de protección de Xacemento
- \*\*\* Camiño Real
- Camiño de Santiago
- Patrimonio Arqueolóxico (ZPI)
- Patrimonio Arqueolóxico (ZPI)
- API - Área de Protección Integral





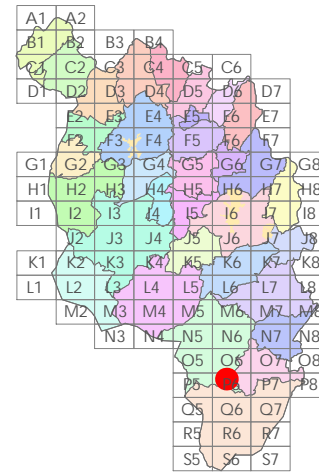
Código do elemento: **26.H10**

Página 441 de 514

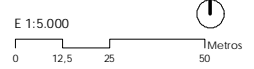
Denominación: Hórreo  
Localización: O Couto  
Parroquia: Refoxos (San Paio)

Coordenadas UTM:  
UTM X: 561480 / UTM Y: 4719940  
Sistema de coordenadas: Proyección: (U.T.M.) European Datum 1950.Zona 29W Unidades: metros

Descrición do ben:  
Hórreo con cuberta de tella a dúas augas rematada nos extremos mediante cruz e pináculo de base cadrada. Costais formados por faixas, doelas e vigas de madeira sobre cepas de pedra parcialmente rematadas con ladrillo.



- Delimitación PARROQUIAL
- Abades (Santa María)
  - Ansemil (San Pedro)
  - Breixa (Santiago)
  - Carboeiro (Santa María)
  - Cervaña (San Salvador)
  - Chapa (San Cibrao)
  - Cira (Santa Baia)
  - Cortegada (Santa María)
  - Dornelas (San Martiño)
  - Escuadro (San Salvador)
  - Fiestras (San Martiño)
  - Graba (San Miguel)
  - Lamela (San Miguel)
  - Laro (San Salvador)
  - Manduas (San Tirso)
  - Margaride (San Fiz)
  - Martixe (San Cristovo)
  - Moalde (San Mamede)
  - Negreiros (San Martiño)
  - O Castro (San Mamede)
  - Oleiros (San Miguel)
  - Parada (Santo Tomé)
  - Pazos (San Martiño)
  - Piñeiro (San Xiao)
  - Ponte (San Miguel)
  - Refoxos (San Paio)
  - Rellas (San Martiño)
  - Saidres (San Xoán)
  - Siador (San Miguel)
  - Silleda (Santa Baia)
  - Taboada (Santiago)
  - Vilar (San Martiño)
  - Xestoso (Santa María)



- CLASIFICACIÓN DO SOLO
- Delimitación de Solo Urbano
  - SRPAU
  - SNR
  - SRPPC
  - SRPI
  - SUD
  - SRPO
  - SRPPX
  - SRPEN
  - SRPA
  - SPRF

- PATRIMONIO CULTURAL
- Patrimonio Cultural
  - Contorno de protección
  - BIC
  - CPX - Contorno de protección de Xacemento
  - \*\*\* Camiño Real
  - Camiño de Santiago
  - Patrimonio Arqueolóxico (ZPI)
  - Patrimonio Arqueolóxico (ZPI)
  - API - Área de Protección Integral







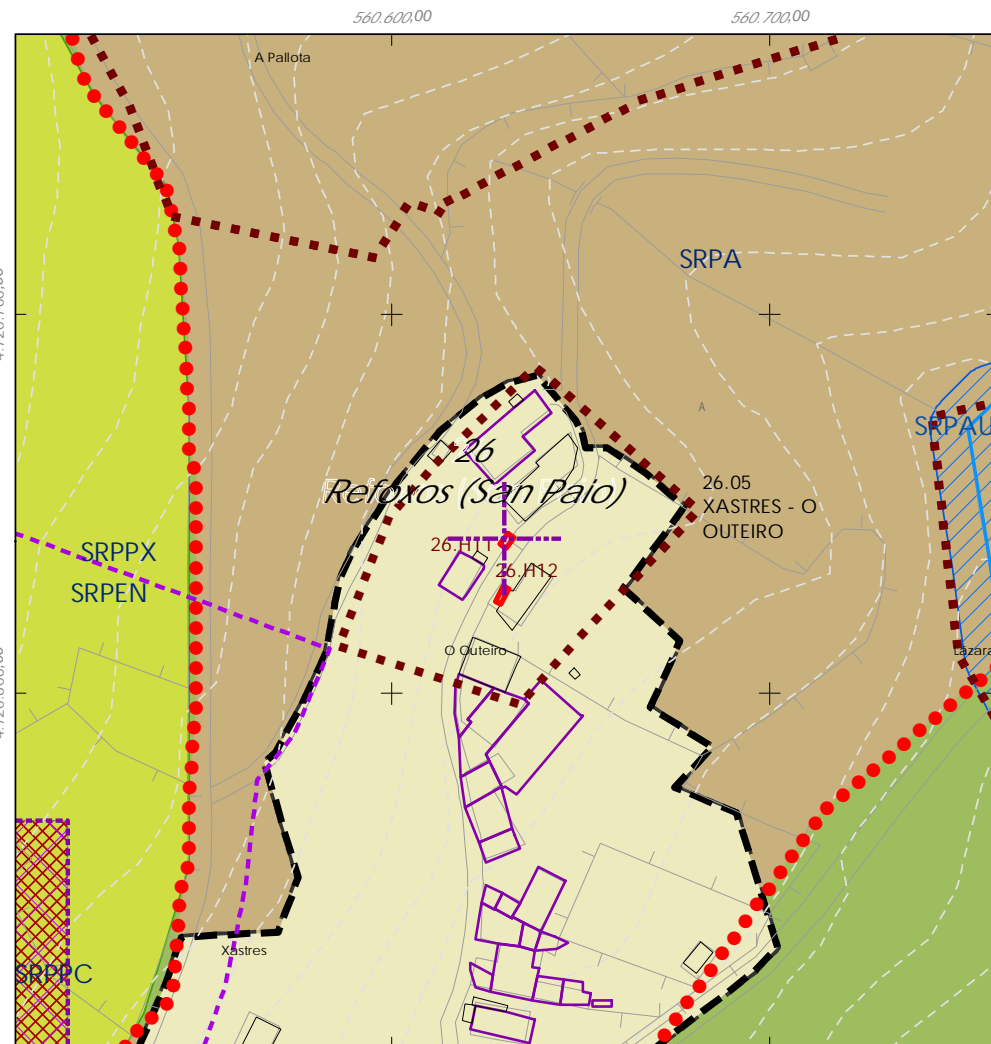
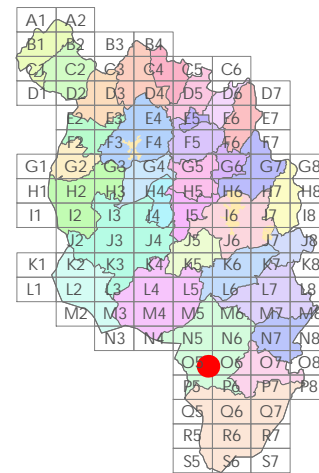
Código do elemento: 26.H11

Página 442 de 514

Denominación: Hórreo  
Localización: Xastres - O Outeiro  
Parroquia: Refoxos (San Paio)

Coordenadas UTM:  
UTM X: 560630 / UTM Y: 4720640  
Sistema de coordenadas:  
Proyección: (U.T.M.) European Datum 1950.Zona 29W  
Unidades: metros

Descrición do ben:  
Hórreo con cuberta de tella a dúas augas rematada nos extremos mediante cruz e pináculo de base cadrada. Costais formados por faixas, doelas e vigas de madeira sobre cepas de pedra completamente embebidas no cerramento da planta inferior.



- Delimitación PARROQUIAL
- Abades (Santa María)
  - Ansemil (San Pedro)
  - Breixa (Santiago)
  - Carboeiro (Santa María)
  - Cervaña (San Salvador)
  - Chapa (San Cibrao)
  - Cira (Santa Baia)
  - Cortegada (Santa María)
  - Dornelas (San Martiño)
  - Escuadro (San Salvador)
  - Fiestras (San Martiño)
  - Graba (San Miguel)
  - Lamela (San Miguel)
  - Laro (San Salvador)
  - Manduas (San Tirso)
  - Margaride (San Fiz)
  - Martixe (San Cristovo)
  - Moalde (San Mamede)
  - Negreiros (San Martiño)
  - O Castro (San Mamede)
  - Oleiros (San Miguel)
  - Parada (Santo Tomé)
  - Pazos (San Martiño)
  - Piñeiro (San Xiao)
  - Ponte (San Miguel)
  - Refoxos (San Paio)
  - Rellas (San Martiño)
  - Saldres (San Xoán)
  - Siador (San Miguel)
  - Silleda (Santa Baia)
  - Taboada (Santiago)
  - Vilar (San Martiño)
  - Xestoso (Santa María)

- E 1:5.000
- 0 12,5 25 50 Metros
- CLASIFICACIÓN DO SOLO**
- Delimitación de Solo Urbano
  - SRPAU
  - SNR
  - SRPPC
  - SNR
  - SRPPX
  - SRPI
  - SRPEN
  - SUD
  - SRPA
  - SRPO
  - SPRF
- PATRIMONIO CULTURAL**
- Patrimonio Cultural
  - Contorno de protección
  - BIC
  - CPX - Contorno de protección de Xacemento
  - \*\*\* Camiño Real
  - Camiño de Santiago
  - Patrimonio Arqueolóxico (ZPI)
  - Patrimonio Arqueolóxico (ZPI)
  - API - Área de Protección Integral





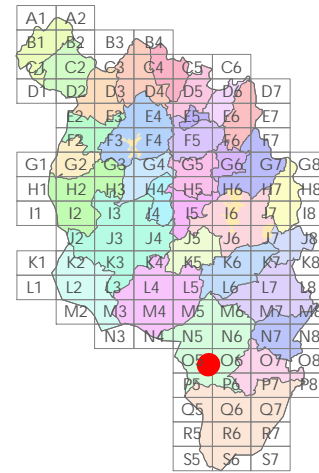
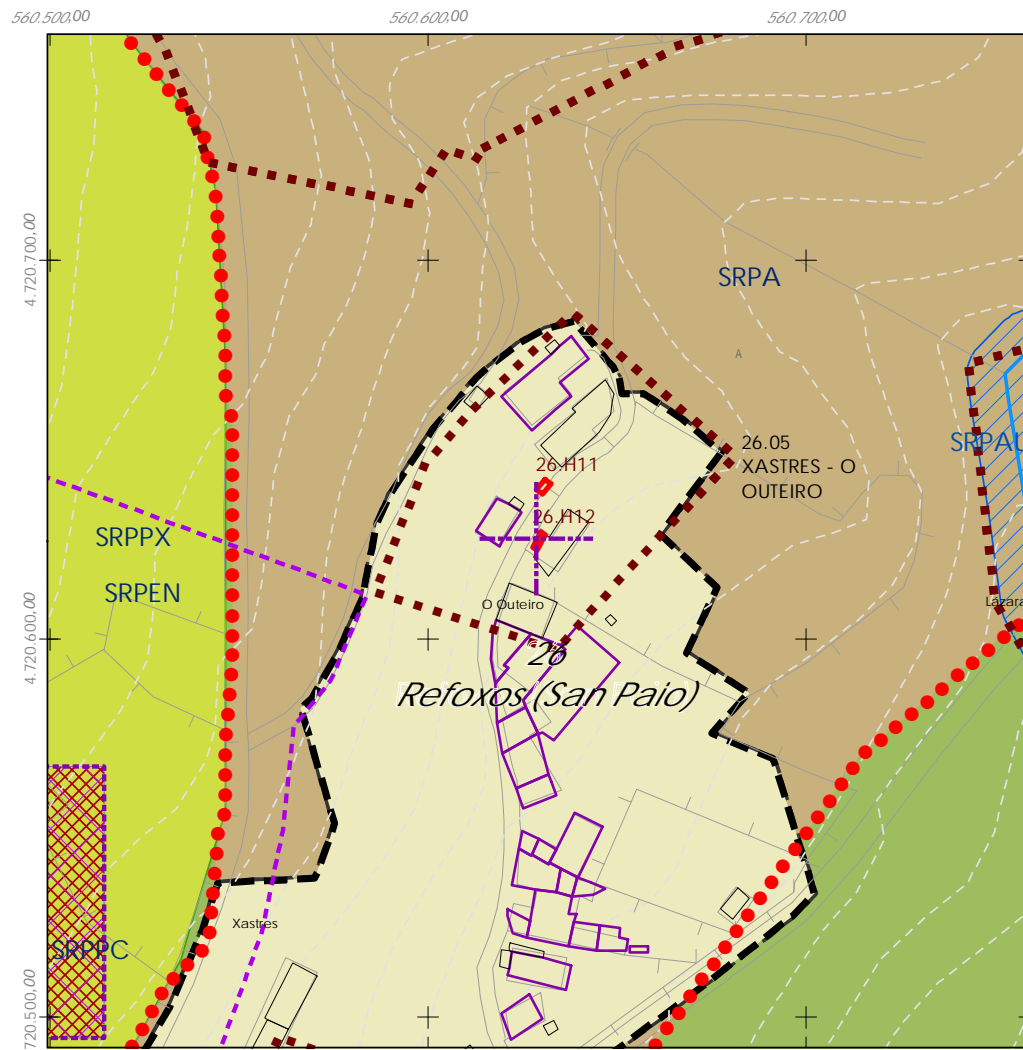
Código do elemento: **26.H12**

Página 443 de 514

Denominación: Hórreo  
Localización: Xastres - O Outeiro  
Parroquia: Refoxos (San Paio)

Coordenadas UTM:  
UTM X: 560629 / UTM Y: 4720630  
Sistema de coordenadas:  
Proyección: (U.T.M.) European Datum 1950, Zona 29W  
Unidades: metros

Descrición do ben:  
Hórreo con cuberta de tella a dúas augas. Costais pechados con ladrillo. A cámara principal atópase en contacto directo co terreo.



- Delimitación PARROQUIAL
- Abades (Santa María)
  - Ansemil (San Pedro)
  - Breixa (Santiago)
  - Carboeiro (Santa María)
  - Cervaña (San Salvador)
  - Chapa (San Cibrao)
  - Cira (Santa Baia)
  - Cortegada (Santa María)
  - Dornelas (San Martiño)
  - Escuadro (San Salvador)
  - Fiestras (San Martiño)
  - Graba (San Miguel)
  - Lamela (San Miguel)
  - Laro (San Salvador)
  - Manduas (San Tirso)
  - Margaride (San Fiz)
  - Martixe (San Cristovo)
  - Moalde (San Mamede)
  - Negreiros (San Martiño)
  - O Castro (San Mamede)
  - Oleiros (San Miguel)
  - Parada (Santo Tomé)
  - Pazos (San Martiño)
  - Piñeiro (San Xiao)
  - Ponte (San Miguel)
  - Refoxos (San Paio)
  - Rellas (San Martiño)
  - Saidres (San Xoán)
  - Siador (San Miguel)
  - Silleda (Santa Baia)
  - Taboada (Santiago)
  - Vilar (San Martiño)
  - Xestoso (Santa María)

- E 1:5.000
- 0 12,5 25 50 Metros
- CLASIFICACIÓN DO SOLO**
- Delimitación de Solo Urbano
  - SNR
  - SRPI
  - SUD
  - SRPO
  - SRPAU
  - SRPPC
  - SRPPX
  - SRPEN
  - SRPA
  - SRPF
- PATRIMONIO CULTURAL**
- Patrimonio Cultural
  - Contorno de protección
  - BIC
  - CPX - Contorno de protección de Xacemento
  - \*\*\* Camiño Real
  - Camiño de Santiago
  - Patrimonio Arqueolóxico (ZPI)
  - Patrimonio Arqueolóxico (ZPI)
  - API - Área de Protección Integral





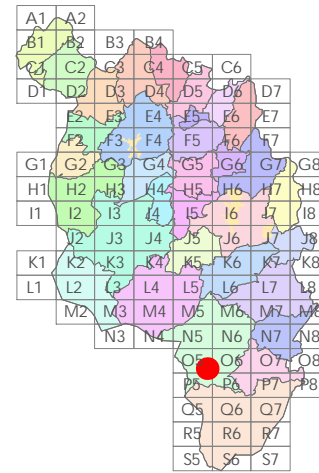
Código do elemento: **26.H13**

Página 444 de 514

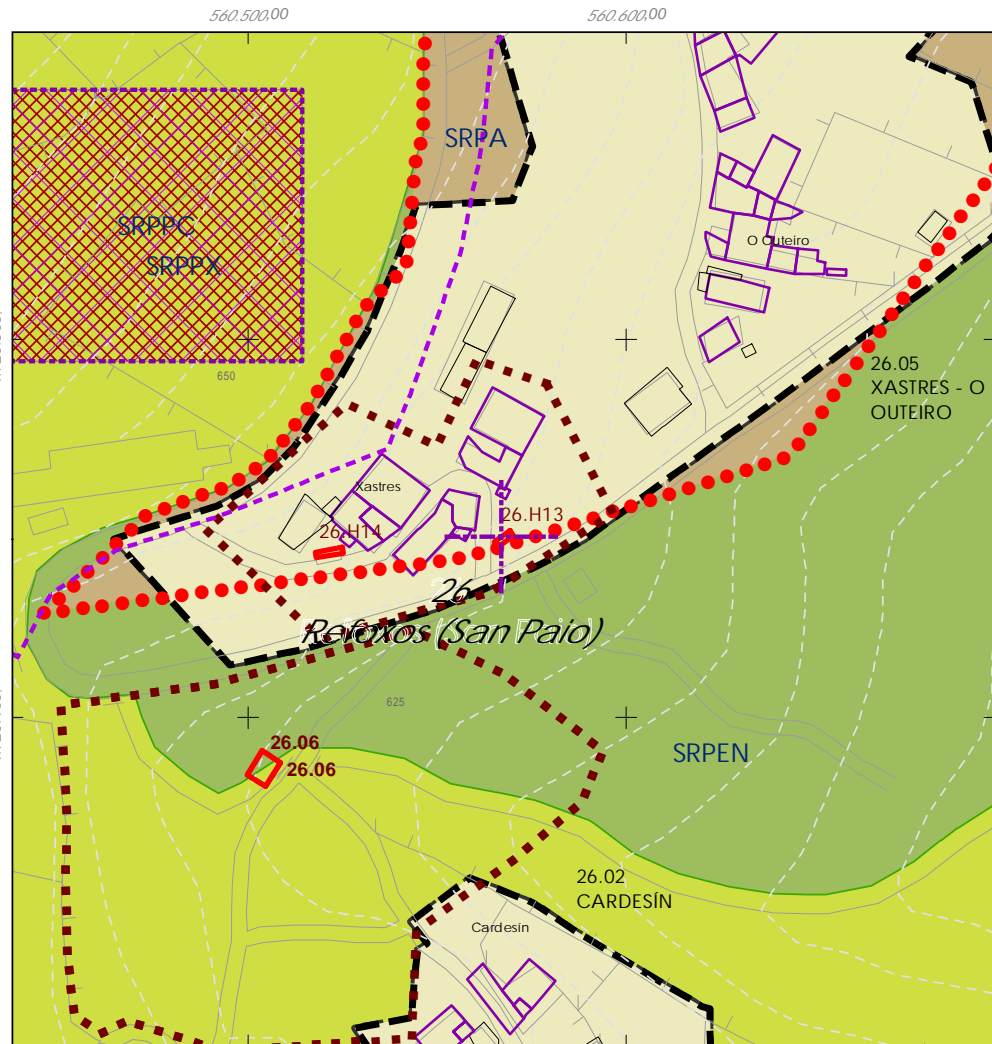
Denominación: Hórreo  
Localización: Xastres - O Outeiro  
Parroquia: Refoxos (San Paio)

Coordenadas UTM:  
UTM X: 560568 / UTM Y: 4720450  
Sistema de coordenadas: Proyección: (U.T.M.) European Datum 1950 Zona 29W Unidades: metros

Descrición do ben:  
Hórreo con cuberta de tella a dúas augas rematada nos extremos mediante cruz e pináculo de base cadrada. Costais formados por doelas de pedra e cerramento de ladrillo sobre cepas de pedra.



- Delimitación PARROQUIAL
- Abades (Santa María)
  - Ansemil (San Pedro)
  - Breixa (Santiago)
  - Carboeiro (Santa María)
  - Cervaña (San Salvador)
  - Chapa (San Cibrao)
  - Cira (Santa Baia)
  - Cortegada (Santa María)
  - Dornelas (San Martiño)
  - Escuadro (San Salvador)
  - Fiestras (San Martiño)
  - Graba (San Miguel)
  - Lamela (San Miguel)
  - Laro (San Salvador)
  - Manduas (San Tirso)
  - Margaride (San Fiz)
  - Martixe (San Cristovo)
  - Moalde (San Mamede)
  - Negreiros (San Martiño)
  - O Castro (San Mamede)
  - Oleiros (San Miguel)
  - Parada (Santo Tomé)
  - Pazos (San Martiño)
  - Piñeiro (San Xiao)
  - Ponte (San Miguel)
  - Refoxos (San Paio)
  - Rellas (San Martiño)
  - Saldres (San Xoán)
  - Siador (San Miguel)
  - Silleda (Santa Baia)
  - Taboada (Santiago)
  - Vilar (San Martiño)
  - Xestoso (Santa María)



- E 1:5.000
- CLASIFICACIÓN DO SOLO
- Delimitación de Solo Urbano
  - SRPAU
  - SRPPC
  - SRPPX
  - SRPEN
  - SRPA
  - SRPF
- PATRIMONIO CULTURAL
- Patrimonio Cultural
  - Contorno de protección
  - BIC
  - CPX - Contorno de protección de Xacemento
  - Camión Real
  - Camión de Santiago
  - Patrimonio Arqueolóxico (ZPI)
  - Patrimonio Arqueolóxico (ZPI)
  - API - Área de Protección Integral







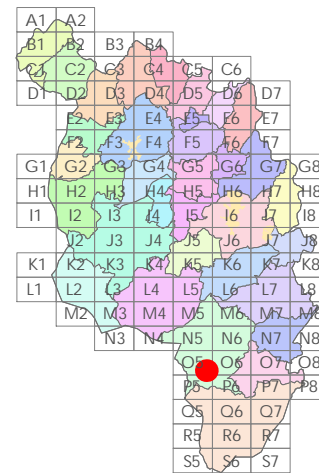
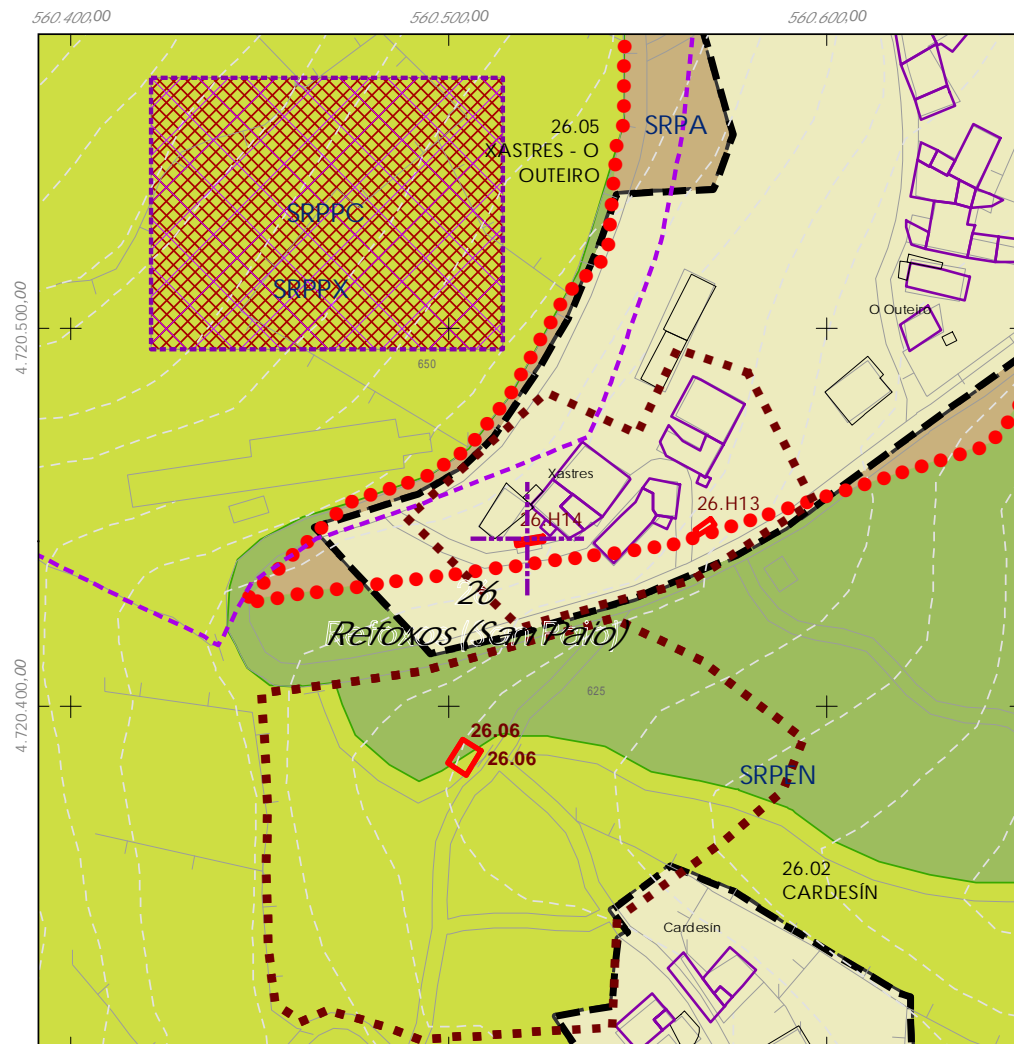
Código do elemento: 26.H14

Página 445 de 514

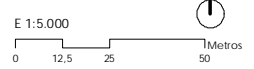
Denominación: Hórreo  
Localización: Xastres - O Outeiro  
Parroquia: Refoxos (San Paio)

Coordenadas UTM:  
UTM X: 560521 / UTM Y: 4720440  
Sistema de coordenadas:  
Protección: (U.T.M.) European Datum 1950 Zona 29W  
Unidades: metros

Descrición do ben:  
Hórreo con cuberta de tella a dúas augas rematada nos extremos mediante pináculos de base cadrada. Costais resoltos ata media altura con pedra desde onde arrancan doelas de madeira. No basamento obsérvanse cepas de pedra integradas nun cerramento de



- Delimitación PARROQUIAL
- Abades (Santa María)
  - Ansemil (San Pedro)
  - Breixa (Santiago)
  - Carboeiro (Santa María)
  - Cervaña (San Salvador)
  - Chapa (San Cibrao)
  - Cira (Santa Baia)
  - Cortegada (Santa María)
  - Dornelas (San Martiño)
  - Escuadro (San Salvador)
  - Fiestras (San Martiño)
  - Graba (San Miguel)
  - Lamela (San Miguel)
  - Laro (San Salvador)
  - Manduas (San Tirso)
  - Margaride (San Fiz)
  - Martixe (San Cristovo)
  - Moalde (San Mamede)
  - Negreiros (San Martiño)
  - O Castro (San Mamede)
  - Oleiros (San Miguel)
  - Parada (Santo Tomé)
  - Pazos (San Martiño)
  - Piñeiro (San Xiao)
  - Ponte (San Miguel)
  - Refoxos (San Paio)
  - Rellas (San Martiño)
  - Saidres (San Xoán)
  - Siador (San Miguel)
  - Silleda (Santa Baia)
  - Taboada (Santiago)
  - Vilar (San Martiño)
  - Xestoso (Santa María)



CLASIFICACIÓN DO SOLO

- Delimitación de Solo Urbano
- SNR
- SRPI
- SUD
- SRPO
- SRPAU
- SRPPC
- SRPPX
- SRPEN
- SRPA
- SRPF

PATRIMONIO CULTURAL

- Patrimonio Cultural
- Contorno de protección
- BIC
- CPX - Contorno de protección de Xacemento
- \*\*\* Camiño Real
- Camiño de Santiago
- Patrimonio Arqueolóxico (ZPI)
- Patrimonio Arqueolóxico (ZPI)
- API - Área de Protección Integral





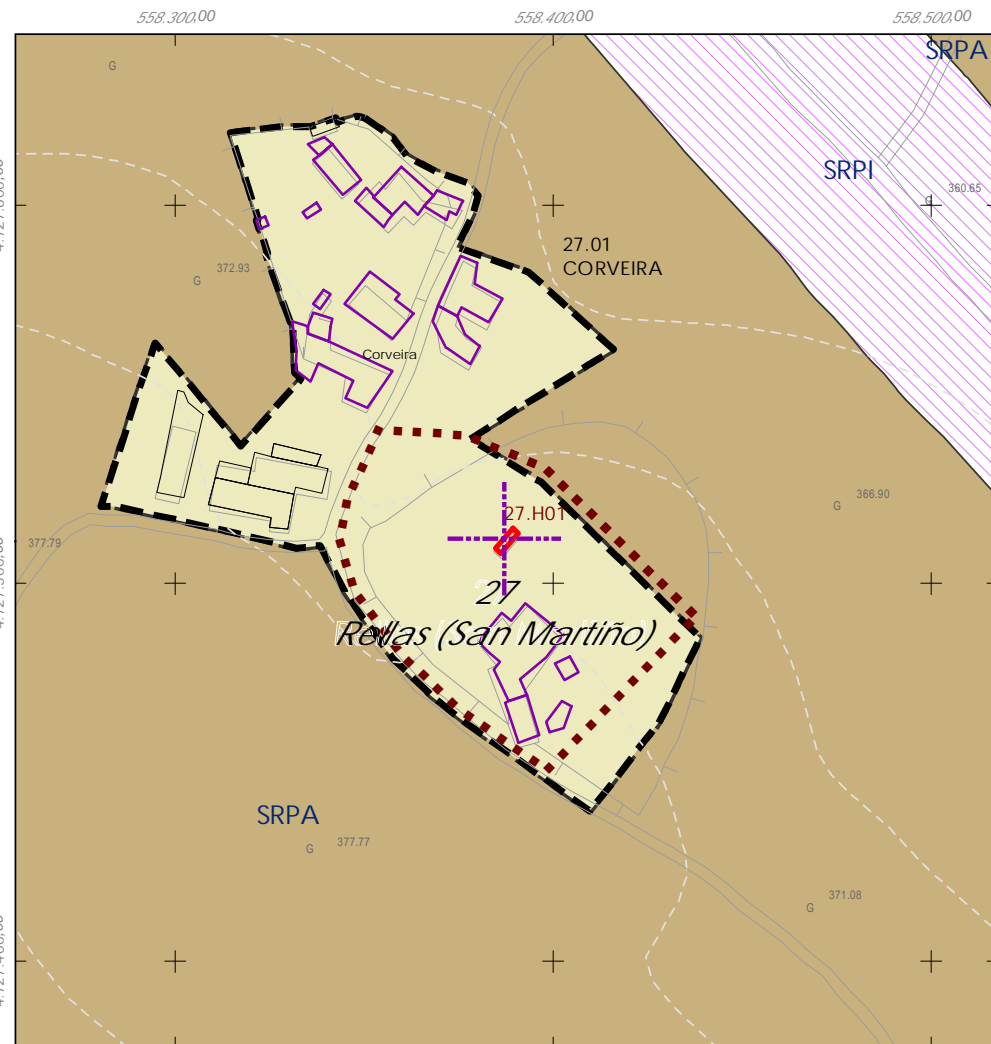
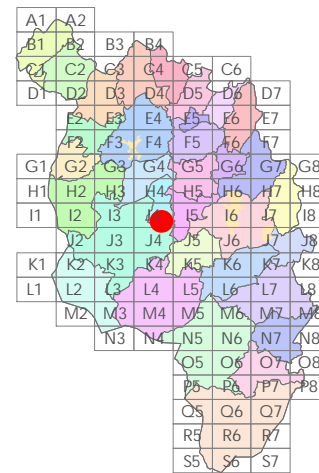
Código do elemento: 27.H01

Página 446 de 514

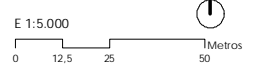
Denominación: Hórreo  
Localización: Corveira  
Parroquia: Rellas (San Martiño)

Coordenadas UTM:  
UTM X: 558388 / UTM Y: 4727510  
Sistema de coordenadas:  
Protección: (U.T.M.) European Datum 1950 Zona 29W  
Unidades: metros

Descrición do ben:  
Hórreo con cuberta de tella a dúas augas rematada nos extremos mediante cruz e pináculo de base cadrada. Costais formados por faixas, doelas e vigas de madeira sobre cepas de pedra.



- Delimitación PARROQUIAL
- Abades (Santa María)
  - Ansemil (San Pedro)
  - Breixa (Santiago)
  - Carboeiro (Santa María)
  - Cervaña (San Salvador)
  - Chapa (San Cibrao)
  - Cira (Santa Baia)
  - Cortegada (Santa María)
  - Dornelas (San Martiño)
  - Escuadro (San Salvador)
  - Fiestras (San Martiño)
  - Graba (San Miguel)
  - Lamela (San Miguel)
  - Laro (San Salvador)
  - Manduas (San Tirso)
  - Margaride (San Fiz)
  - Martixe (San Cristovo)
  - Moalde (San Mamede)
  - Negreiros (San Martiño)
  - O Castro (San Mamede)
  - Oleiros (San Miguel)
  - Parada (Santo Tomé)
  - Pazos (San Martiño)
  - Piñeiro (San Xiao)
  - Ponte (San Miguel)
  - Refoxos (San Paio)
  - Rellas (San Martiño)
  - Saidres (San Xoán)
  - Siador (San Miguel)
  - Silleda (Santa Baia)
  - Taboada (Santiago)
  - Vilar (San Martiño)
  - Xestoso (Santa María)



CLASIFICACIÓN DO SOLO

- Delimitación de Solo Urbano
- SRPAU
  - SNR
  - SRPI
  - SUD
  - SRPO
  - SRPPC
  - SRPPX
  - SRPEN
  - SRPA
  - SPRF

PATRIMONIO CULTURAL

- Patrimonio Cultural
- Contorno de protección
- BIC
- CPX - Contorno de protección de Xacemento
- \*\*\* Camiño Real
- Camiño de Santiago
- Patrimonio Arqueolóxico (ZPI)
- Patrimonio Arqueolóxico (ZPI)
- API - Área de Protección Integral





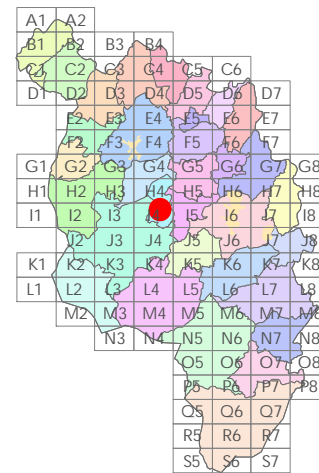
Código do elemento: 27.H02

Página 447 de 514

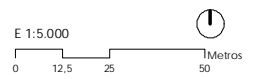
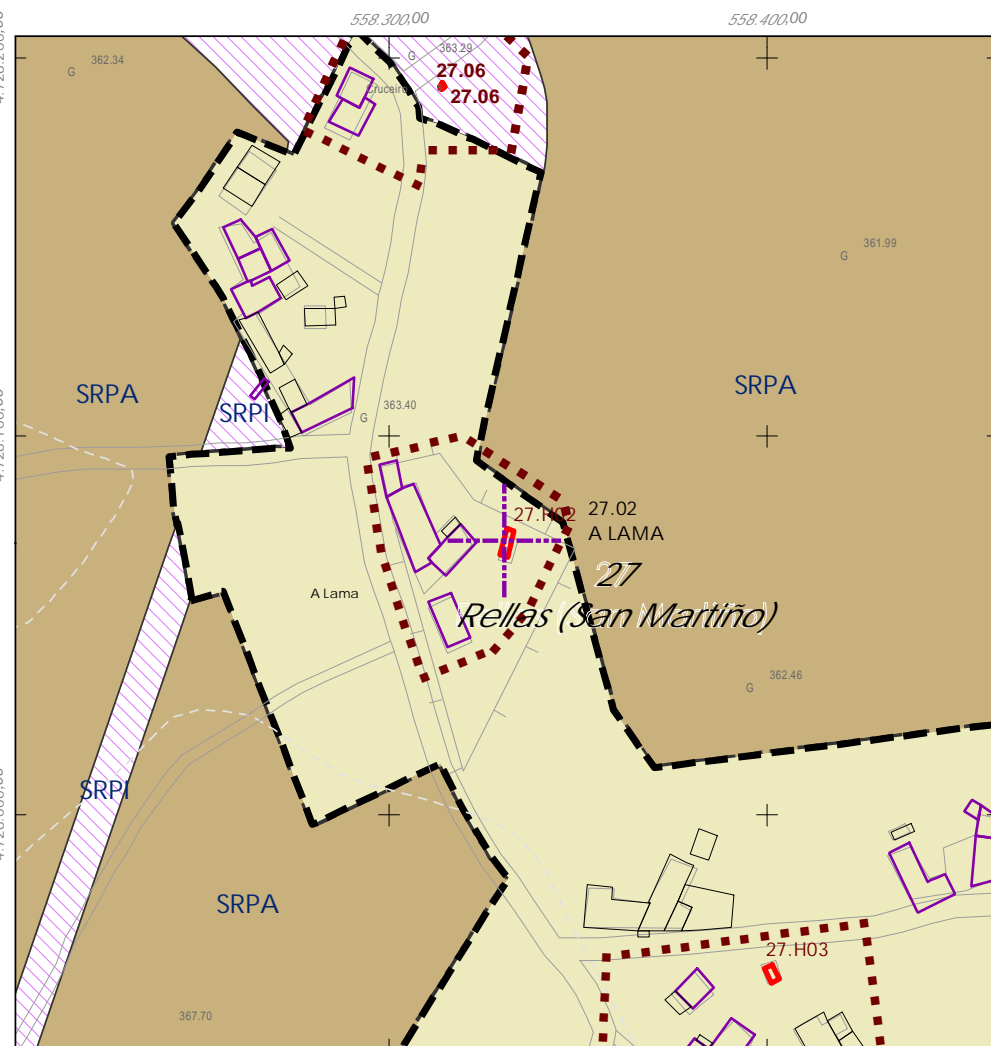
Denominación: Hórreo  
Localización: A Lama  
Parroquia: Rellas (San Martiño)

Coordenadas UTM:  
UTM X: 558331 / UTM Y: 4728070  
Sistema de coordenadas:  
Protección: (U.T.M.) European Datum 1950 Zona 29W  
Unidades: metros

Descrición do ben:  
Hórreo con cuberta de tella a dúas augas rematada nos extremos mediante cruz e pináculo de base cadrada. Costais formados por faixas, doelas e vigas de madeira sobre cepas de pedra, parcialmente pechadas con ladrillo.



- Delimitación PARROQUIAL
- Abades (Santa María)
  - Ansemil (San Pedro)
  - Breixa (Santiago)
  - Carboeiro (Santa María)
  - Cervaña (San Salvador)
  - Chapa (San Cibrao)
  - Cira (Santa Baia)
  - Cortegada (Santa María)
  - Dornelas (San Martiño)
  - Escuadro (San Salvador)
  - Fiestras (San Martiño)
  - Graba (San Miguel)
  - Lamela (San Miguel)
  - Laro (San Salvador)
  - Manduas (San Tirso)
  - Margaride (San Fiz)
  - Martixe (San Cristovo)
  - Moalde (San Mamede)
  - Negreiros (San Martiño)
  - O Castro (San Mamede)
  - Oleiros (San Miguel)
  - Parada (Santo Tomé)
  - Pazos (San Martiño)
  - Piñeiro (San Xiao)
  - Ponte (San Miguel)
  - Refoxos (San Paio)
  - Rellas (San Martiño)
  - Saidres (San Xoán)
  - Siador (San Miguel)
  - Silleda (Santa Baia)
  - Taboada (Santiago)
  - Vilar (San Martiño)
  - Xestoso (Santa María)



CLASIFICACIÓN DO SOLO

- Delimitación de Solo Urbano
- SRPAU
  - SNR
  - SRPI
  - SUD
  - SRPO
  - SRPPC
  - SRPPX
  - SRPEN
  - SRPA
  - SPRF

PATRIMONIO CULTURAL

- Patrimonio Cultural
- Contorno de protección
- BIC
- CPX - Contorno de protección de Xacemento
- \*\*\* Camiño Real
- Camiño de Santiago
- Patrimonio Arqueolóxico (ZPI)
- Patrimonio Arqueolóxico (ZPI)
- API - Área de Protección Integral







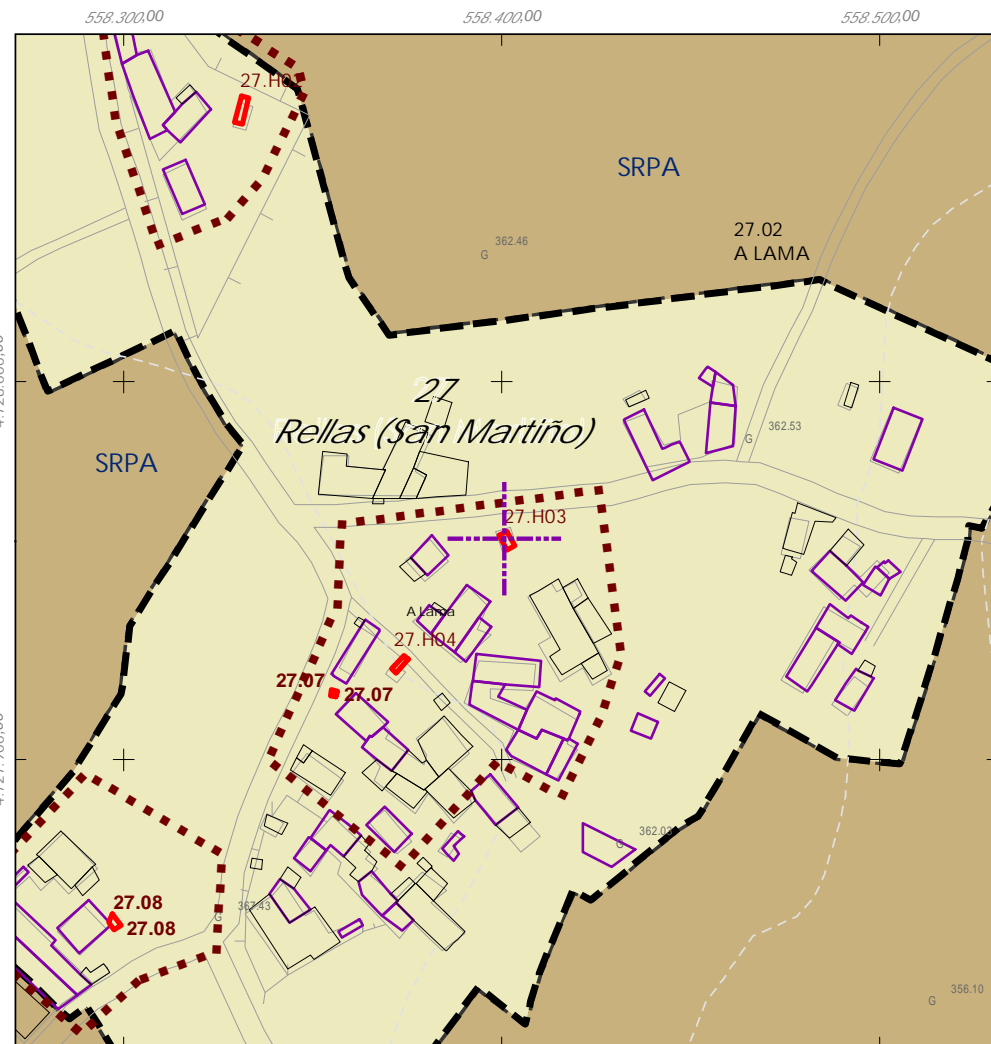
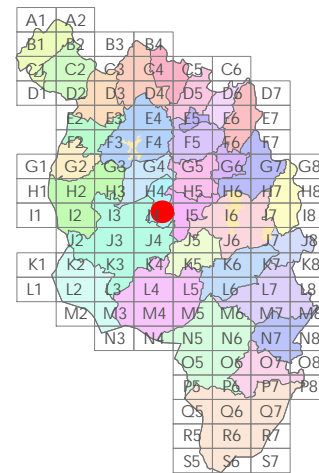
Código do elemento: 27.H03

Página 448 de 514

Denominación: Hórreo  
Localización: A Lama  
Parroquia: Rellas (San Martiño)

Coordenadas UTM:  
UTM X: 558401 / UTM Y: 4727960  
Sistema de coordenadas:  
Protección: (U.T.M.) European Datum 1950 Zona 29W  
Unidades: metros

Descrición do ben:  
Hórreo con cuberta de tella a dúas augas rematada nos extremos mediante cruz e pináculo de base cadrada. Costais formados por faixas, doelas e vigas de madeira sobre cepas de pedra.



- Delimitación PARROQUIAL
- Abades (Santa María)
  - Ansemil (San Pedro)
  - Breixa (Santiago)
  - Carboeiro (Santa María)
  - Cervaña (San Salvador)
  - Chapa (San Cibrao)
  - Cira (Santa Baia)
  - Cortegada (Santa María)
  - Dornelas (San Martiño)
  - Escuadro (San Salvador)
  - Fiestras (San Martiño)
  - Graba (San Miguel)
  - Lamela (San Miguel)
  - Laro (San Salvador)
  - Manduas (San Tirso)
  - Margaride (San Fiz)
  - Martixe (San Cristovo)
  - Moalde (San Mamede)
  - Negreiros (San Martiño)
  - O Castro (San Mamede)
  - Oleiros (San Miguel)
  - Parada (Santo Tomé)
  - Pazos (San Martiño)
  - Piñeiro (San Xiao)
  - Ponte (San Miguel)
  - Refoxos (San Paio)
  - Rellas (San Martiño)
  - Saidres (San Xoán)
  - Siador (San Miguel)
  - Silleda (Santa Baia)
  - Taboada (Santiago)
  - Vilar (San Martiño)
  - Xestoso (Santa María)

- E 1:5.000
- 0 12,5 25 50 Metros
- CLASIFICACIÓN DO SOLO**
- Delimitación de Solo Urbano
  - SRPAU
  - SNR
  - SRPPC
  - SRPI
  - SUD
  - SRPO
  - SRPPX
  - SRPEN
  - SRPA
  - SPRF
- PATRIMONIO CULTURAL**
- Patrimonio Cultural
  - Contorno de protección
  - BIC
  - CPX - Contorno de protección de Xacemento
  - \*\*\* Camiño Real
  - Camiño de Santiago
  - Patrimonio Arqueolóxico (ZPI)
  - Patrimonio Arqueolóxico (ZPI)
  - API - Área de Protección Integral





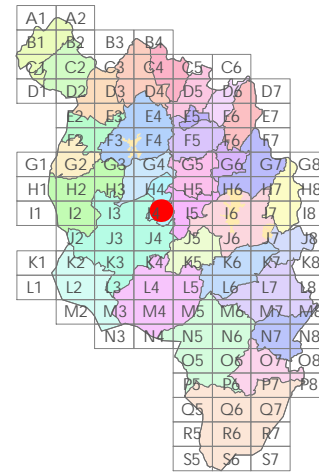
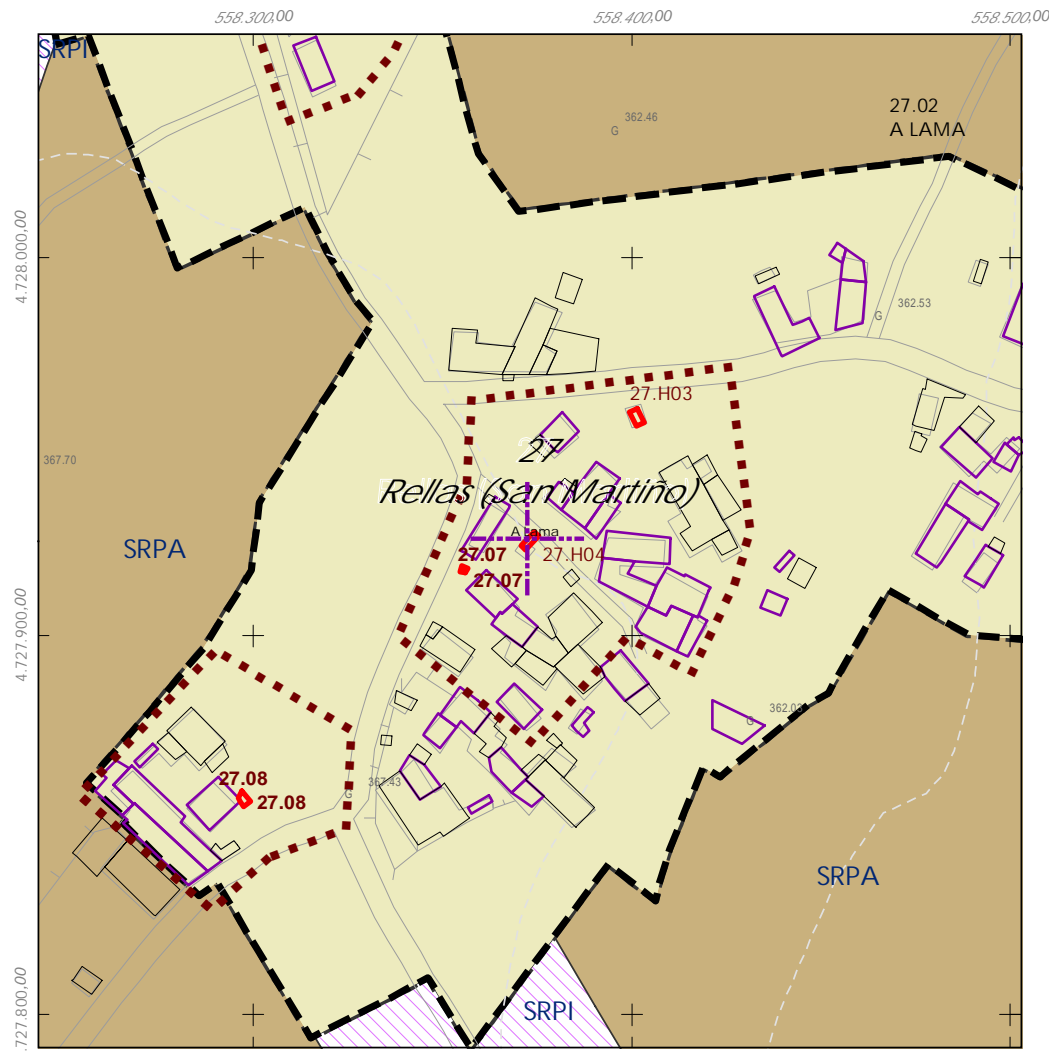
Código do elemento: 27.H04

Página 449 de 514

Denominación: Hórreo  
Localización: A Lama  
Parroquia: Rellas (San Martiño)

Coordenadas UTM:  
UTM X: 558373 / UTM Y: 4727930  
Sistema de coordenadas:  
Protección: (U.T.M.) European Datum 1950 Zona 29W  
Unidades: metros

Descrición do ben:  
Hórreo con cuberta de tella a dúas augas rematada nos extremos mediante cruz e pináculo de base cadrada. Costais formados por faixas, doelas e vigas de madeira sobre cepas de pedra.



- Delimitación PARROQUIAL
- Abades (Santa María)
  - Ansemil (San Pedro)
  - Breixa (Santiago)
  - Carboeiro (Santa María)
  - Cervaña (San Salvador)
  - Chapa (San Cibrao)
  - Cira (Santa Baia)
  - Cortegada (Santa María)
  - Dornelas (San Martiño)
  - Escuadro (San Salvador)
  - Fiestras (San Martiño)
  - Graba (San Miguel)
  - Lamela (San Miguel)
  - Laro (San Salvador)
  - Manduas (San Tirso)
  - Margaride (San Fiz)
  - Martixe (San Cristovo)
  - Moalde (San Mamede)
  - Negreiros (San Martiño)
  - O Castro (San Mamede)
  - Oleiros (San Miguel)
  - Parada (Santo Tomé)
  - Pazos (San Martiño)
  - Piñeiro (San Xiao)
  - Ponte (San Miguel)
  - Refoxos (San Paio)
  - Rellas (San Martiño)
  - Saldres (San Xoán)
  - Siador (San Miguel)
  - Silleda (Santa Baia)
  - Taboada (Santiago)
  - Vilar (San Martiño)
  - Xestoso (Santa María)

E 1:5.000  
0 12,5 25 50 Metros

CLASIFICACIÓN DO SOLO

- Delimitación de Solo Urbano
- SRPAU
  - SNR
  - SRPI
  - SUD
  - SRPO
  - SRPPC
  - SRPPX
  - SRPEN
  - SRPA
  - SPRF

PATRIMONIO CULTURAL

- Patrimonio Cultural
- Contorno de protección
- BIC
- CPX - Contorno de protección de Xacemento
- \*\*\* Camiño Real
- Camiño de Santiago
- Patrimonio Arqueolóxico (ZPI)
- Patrimonio Arqueolóxico (ZPI)
- API - Área de Protección Integral





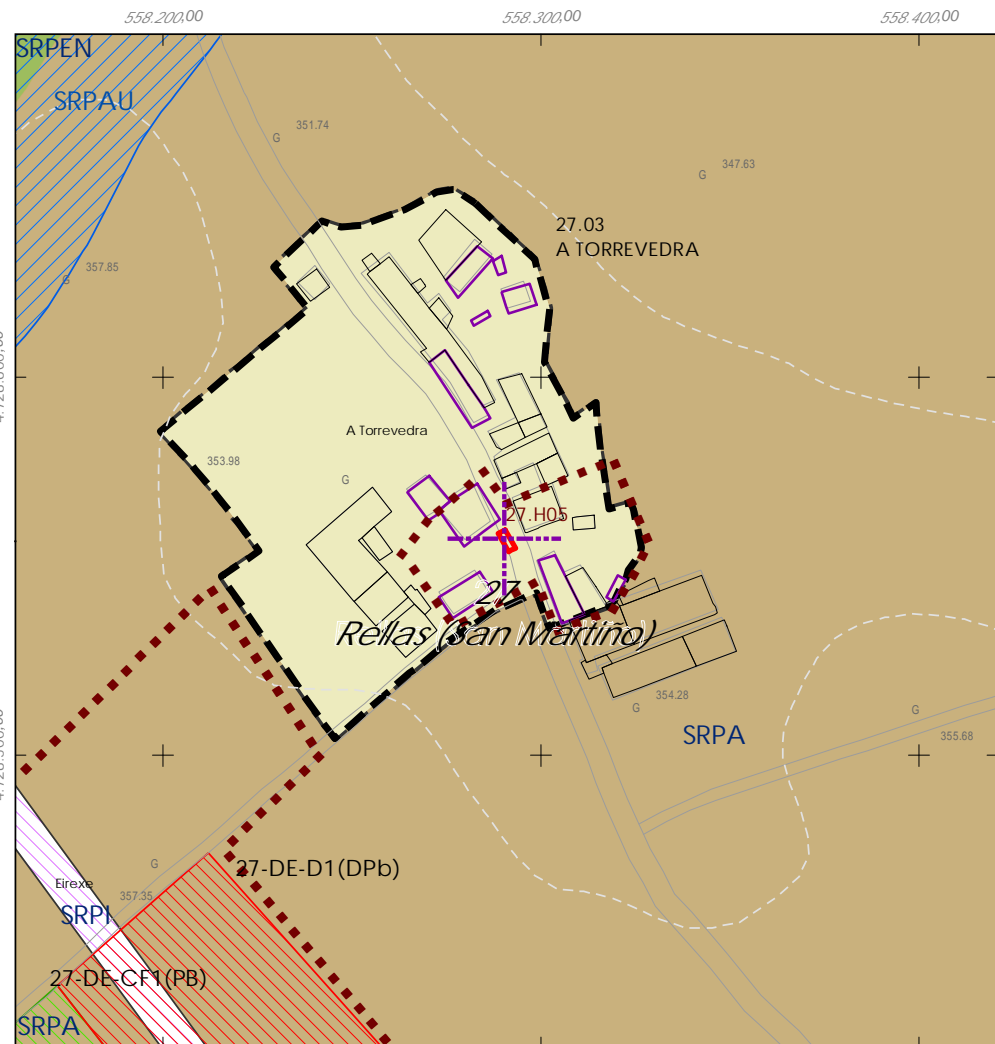
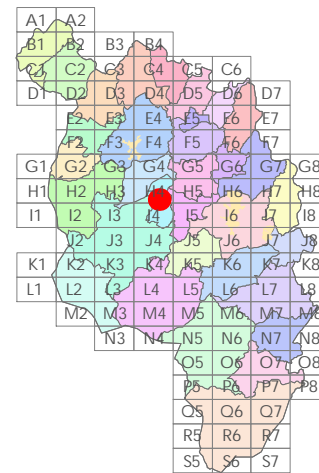
Código do elemento: 27.H05

Página 450 de 514

Denominación: Hórreo  
Localización: A Torrevedra  
Parroquia: Rellas (San Martiño)

Coordenadas UTM:  
UTM X: 558291 / UTM Y: 4728560  
Sistema de coordenadas:  
Proyección: (U.T.M.) European Datum 1950, Zona 29W  
Unidades: metros

Descrición do ben:  
Hórreo con cuberta de tella a dúas augas na que faltan os elementos de coroación de cada penal. Costais formados por faixas, doelas e vigas de madeira sobre basamento de ladrillo enfoscado.



- Delimitación PARROQUIAL
- Abades (Santa María)
  - Ansemil (San Pedro)
  - Breixa (Santiago)
  - Carboeiro (Santa María)
  - Cervaña (San Salvador)
  - Chapa (San Cibrao)
  - Cira (Santa Baia)
  - Cortegada (Santa María)
  - Dornelas (San Martiño)
  - Escuadro (San Salvador)
  - Fiestras (San Martiño)
  - Graba (San Miguel)
  - Lamela (San Miguel)
  - Laro (San Salvador)
  - Manduas (San Tirso)
  - Margaride (San Fiz)
  - Martixe (San Cristovo)
  - Moalde (San Mamede)
  - Negreiros (San Martiño)
  - O Castro (San Mamede)
  - Oleiros (San Miguel)
  - Parada (Santo Tomé)
  - Pazos (San Martiño)
  - Piñeiro (San Xiao)
  - Ponte (San Miguel)
  - Refoxos (San Paio)
  - Rellas (San Martiño)
  - Saidres (San Xoán)
  - Siador (San Miguel)
  - Silleda (Santa Baia)
  - Taboada (Santiago)
  - Vilar (San Martiño)
  - Xestoso (Santa María)



CLASIFICACIÓN DO SOLO

- Delimitación de Solo Urbano
- SRPAU
- SNR
- SRPPC
- SNR
- SRPPX
- SRPI
- SRPEN
- SUD
- SRPA
- SRPO
- SPRF

PATRIMONIO CULTURAL

- Patrimonio Cultural
- Contorno de protección
- BIC
- CPX - Contorno de protección de Xacemento
- \*\*\* Camiño Real
- Camiño de Santiago
- Patrimonio Arqueolóxico (ZPI)
- Patrimonio Arqueolóxico (ZPI)
- API - Área de Protección Integral







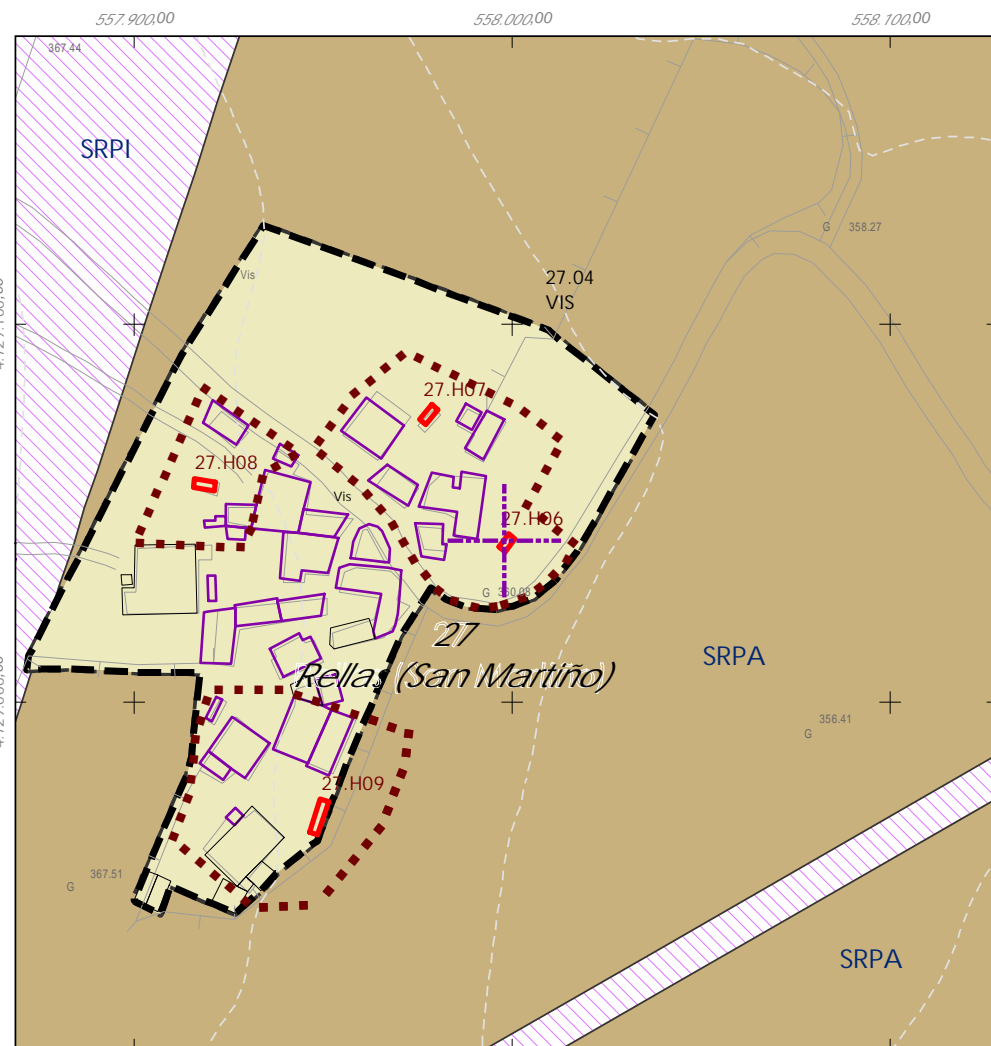
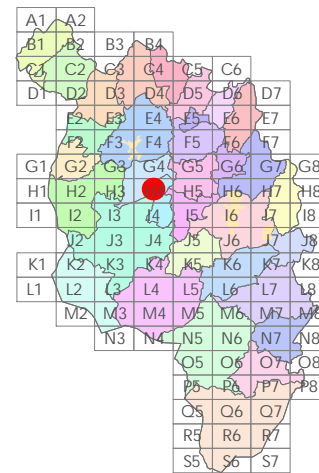
Código do elemento: 27.H06

Página 451 de 514

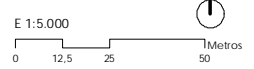
Denominación: Hórreo  
Localización: Vis  
Parroquia: Rellas (San Martiño)

Coordenadas UTM:  
UTM X: 557999 / UTM Y: 4729040  
Sistema de coordenadas:  
Proxección: (U.T.M.) European Datum 1950.Zona 29W  
Unidades: metros

Descrición do ben:  
Hórreo con cuberta de tella a dúas augas rematada nos extremos mediante cruz e pináculo de base cadrada. Costais formados por faixas, doelas e vigas de madeira sobre cepas de pedra.



- Delimitación PARROQUIAL
- Abades (Santa María)
  - Ansemil (San Pedro)
  - Breixa (Santiago)
  - Carboeiro (Santa María)
  - Cervaña (San Salvador)
  - Chapa (San Cibrao)
  - Cira (Santa Baia)
  - Cortegada (Santa María)
  - Dornelas (San Martiño)
  - Escuadro (San Salvador)
  - Fiestras (San Martiño)
  - Graba (San Miguel)
  - Lamela (San Miguel)
  - Laro (San Salvador)
  - Manduas (San Tirso)
  - Margaride (San Fiz)
  - Martixe (San Cristovo)
  - Moalde (San Mamede)
  - Negreiros (San Martiño)
  - O Castro (San Mamede)
  - Oleiros (San Miguel)
  - Parada (Santo Tomé)
  - Pazos (San Martiño)
  - Piñeiro (San Xiao)
  - Ponte (San Miguel)
  - Refoxos (San Paio)
  - Rellas (San Martiño)
  - Saldres (San Xoán)
  - Siador (San Miguel)
  - Silleda (Santa Baia)
  - Taboada (Santiago)
  - Vilar (San Martiño)
  - Xestoso (Santa María)



CLASIFICACIÓN DO SOLO

- Delimitación de Solo Urbano
- SRPAU
- SNR
- SRPPC
- SRPI
- SUD
- SRPO
- SRPPX
- SRPEN
- SRPA
- SPRF

PATRIMONIO CULTURAL

- Patrimonio Cultural
- Contorno de protección
- BIC
- CPX - Contorno de protección de Xacemento
- \*\*\* Camiño Real
- Camiño de Santiago
- Patrimonio Arqueolóxico (ZPI)
- Patrimonio Arqueolóxico (ZPI)
- API - Área de Protección Integral





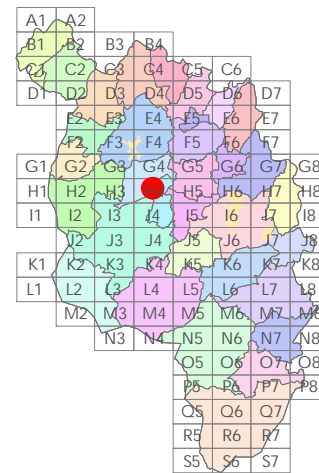
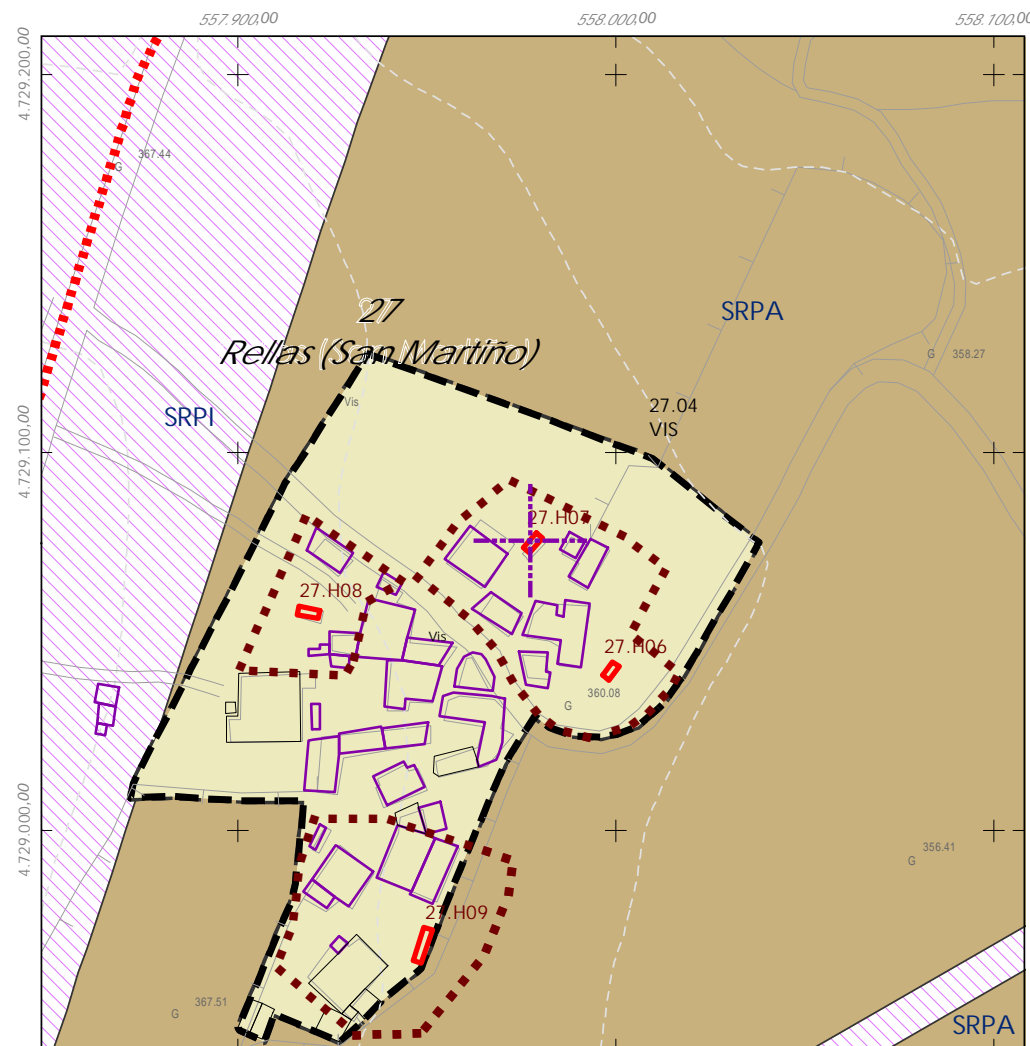
Código do elemento: 27.H07

Página 452 de 514

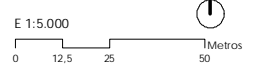
Denominación: Hórreo  
Localización: Vis  
Parroquia: Rellas (San Martiño)

Coordenadas UTM:  
UTM X: 557978 / UTM Y: 4729080  
Sistema de coordenadas:  
Proyección: (U.T.M.) European Datum 1950 Zona 29N  
Unidades: metros

Descrición do ben:  
Hórreo con cuberta de tella a dúas augas rematada nos extremos mediante cruz e pináculo de base cadrada. Costais formados por faixas, doelas e vigas de madeira sobre cepas de pedra.



- Delimitación PARROQUIAL
- Abades (Santa María)
  - Ansemil (San Pedro)
  - Breixa (Santiago)
  - Carboeiro (Santa María)
  - Cervaña (San Salvador)
  - Chapa (San Cibrao)
  - Cira (Santa Baia)
  - Cortegada (Santa María)
  - Dornelas (San Martiño)
  - Escuadro (San Salvador)
  - Fiestras (San Martiño)
  - Graba (San Miguel)
  - Lamela (San Miguel)
  - Laro (San Salvador)
  - Manduas (San Tirso)
  - Margaride (San Fiz)
  - Martixe (San Cristovo)
  - Moalde (San Mamede)
  - Negreiros (San Martiño)
  - O Castro (San Mamede)
  - Oleiros (San Miguel)
  - Parada (Santo Tomé)
  - Pazos (San Martiño)
  - Piñeiro (San Xiao)
  - Ponte (San Miguel)
  - Refoxos (San Paio)
  - Rellas (San Martiño)
  - Saidres (San Xoán)
  - Siador (San Miguel)
  - Silleda (Santa Baia)
  - Taboada (Santiago)
  - Vilar (San Martiño)
  - Xestoso (Santa María)



CLASIFICACIÓN DO SOLO

- Delimitación de Solo Urbano
- SRPAU
- SNR
- SRPPC
- SRPI
- SUD
- SRPO
- SRPPX
- SRPEN
- SRPA
- SPRF

PATRIMONIO CULTURAL

- Patrimonio Cultural
- Contorno de protección
- BIC
- CPX - Contorno de protección de Xacemento
- \*\*\* Camiño Real
- Camiño de Santiago
- Patrimonio Arqueolóxico (ZPI)
- Patrimonio Arqueolóxico (ZPI)
- API - Área de Protección Integral





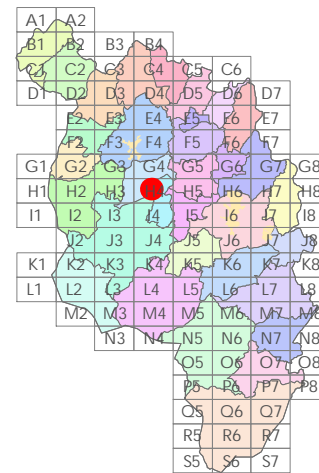
Código do elemento: 27.H08

Página 453 de 514

Denominación: Hórreo  
Localización: Vis  
Parroquia: Rellas (San Martiño)

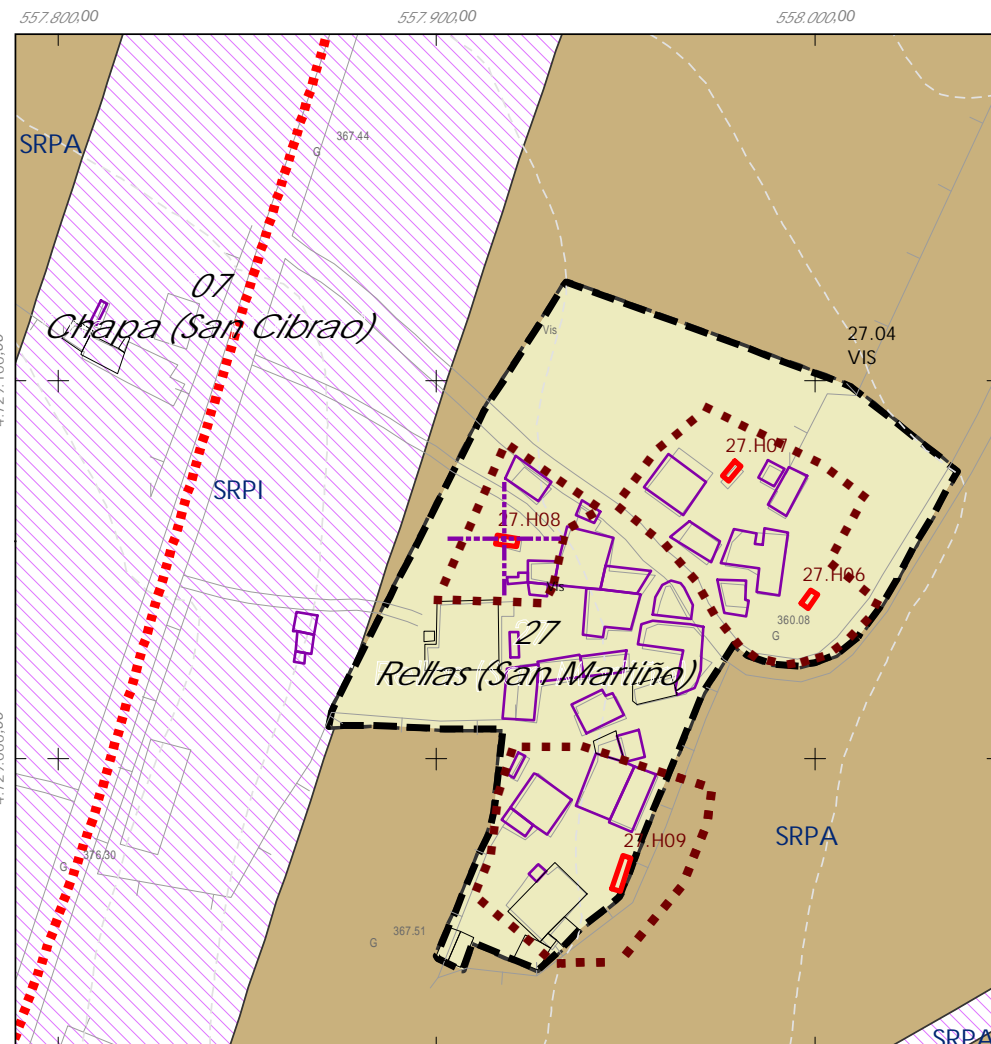
Coordenadas UTM:  
UTM X: 557919 / UTM Y: 4729060  
Sistema de coordenadas:  
Proyección: (U.T.M.) European Datum 1950 Zona 29W  
Unidades: metros

Descrición do ben:  
Hórreo con cuberta de tella a dúas augas rematada nos extremos mediante cruz e pináculo de base cadrada. Costais formados por faixas, doelas e vigas de madeira sobre cepas de pedra.



- Delimitación PARROQUIAL
- Abades (Santa María)
  - Ansemil (San Pedro)
  - Breixa (Santiago)
  - Carboeiro (Santa María)
  - Cervaña (San Salvador)
  - Chapa (San Cibrao)
  - Cira (Santa Baia)
  - Cortegada (Santa María)
  - Dornelas (San Martiño)
  - Escuadro (San Salvador)
  - Fiestras (San Martiño)
  - Graba (San Miguel)
  - Lamela (San Miguel)
  - Laro (San Salvador)
  - Manduas (San Tirso)
  - Margaride (San Fiz)
  - Martixe (San Cristovo)
  - Moalde (San Mamede)
  - Negreiros (San Martiño)
  - O Castro (San Mamede)
  - Oleiros (San Miguel)
  - Parada (Santo Tomé)
  - Pazos (San Martiño)
  - Piñeiro (San Xiao)
  - Ponte (San Miguel)
  - Refoxos (San Paio)
  - Rellas (San Martiño)
  - Saldres (San Xoán)
  - Siador (San Miguel)
  - Silleda (Santa Baia)
  - Taboada (Santiago)
  - Vilar (San Martiño)
  - Xestoso (Santa María)

- PATRIMONIO CULTURAL
- Patrimonio Cultural
  - Contorno de protección
  - BIC
  - CPX - Contorno de protección de Xacemento
  - \*\*\* Camiño Real
  - Camiño de Santiago
  - Patrimonio Arqueolóxico (ZPI)
  - Patrimonio Arqueolóxico (ZPI)
  - API - Área de Protección Integral



CLASIFICACIÓN DO SOLO

- Delimitación de Solo Urbano
- SRPAU
  - SNR
  - SRPI
  - SUD
  - SRPO
  - SRPPC
  - SRPPX
  - SRPEN
  - SRPA
  - SPRF







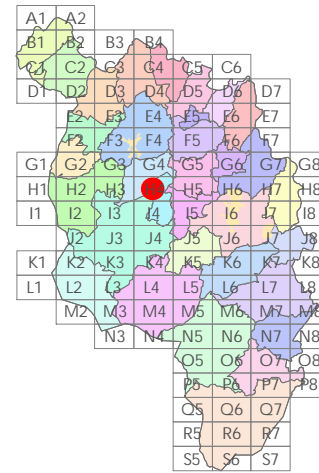
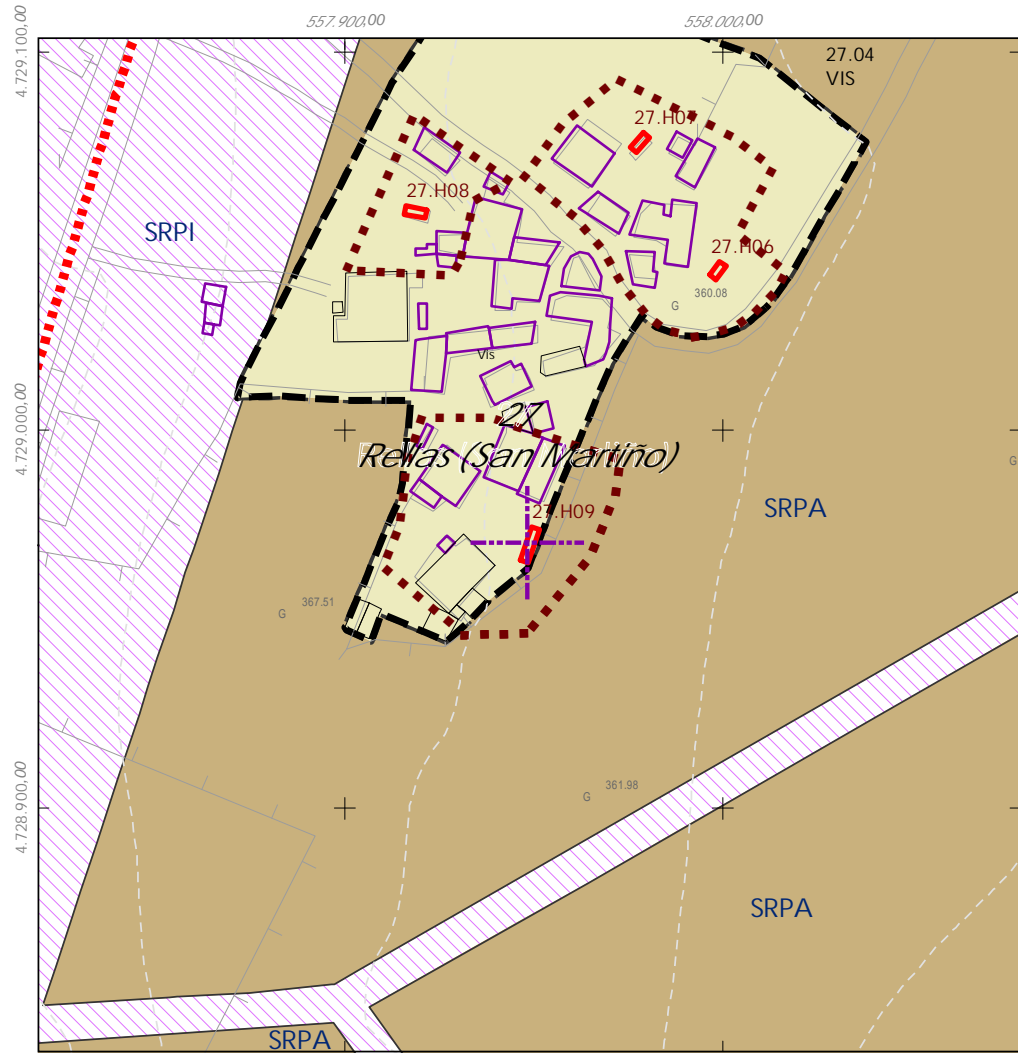
Código do elemento: **27.H09**

Página 454 de 514

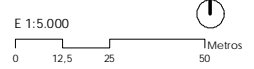
Denominación: Hórreo  
Localización: Vis  
Parroquia: Rellas (San Martiño)

Coordenadas UTM:  
UTM X: 557949 / UTM Y: 4728970  
Sistema de coordenadas:  
Protección: (U.T.M.) European Datum 1950 Zona 29W  
Unidades: metros

Descrición do ben:  
Hórreo con cuberta de tella a dúas augas rematada nos extremos mediante cruz e pináculo de base cadrada. Costais formados por faixas, doelas e vigas de madeira sobre cepas de pedra.



- Delimitación PARROQUIAL
- Abades (Santa María)
  - Ansemil (San Pedro)
  - Breixa (Santiago)
  - Carboeiro (Santa María)
  - Cervaña (San Salvador)
  - Chapa (San Cibrao)
  - Cira (Santa Baia)
  - Cortegada (Santa María)
  - Dornelas (San Martiño)
  - Escuadro (San Salvador)
  - Fiestras (San Martiño)
  - Graba (San Miguel)
  - Lamela (San Miguel)
  - Laro (San Salvador)
  - Manduas (San Tirso)
  - Margaride (San Fiz)
  - Martixe (San Cristovo)
  - Moalde (San Mamede)
  - Negreiros (San Martiño)
  - O Castro (San Mamede)
  - Oleiros (San Miguel)
  - Parada (Santo Tomé)
  - Pazos (San Martiño)
  - Piñeiro (San Xiao)
  - Ponte (San Miguel)
  - Refoxos (San Paio)
  - Rellas (San Martiño)
  - Saidres (San Xoán)
  - Siador (San Miguel)
  - Silleda (Santa Baia)
  - Taboada (Santiago)
  - Vilar (San Martiño)
  - Xestoso (Santa María)



CLASIFICACIÓN DO SOLO

- Delimitación de Solo Urbano
- SRPAU
- SNR
- SRPPC
- SNR
- SRPPX
- SRPI
- SRPEN
- SUD
- SRPA
- SRPO
- SPRF

PATRIMONIO CULTURAL

- Patrimonio Cultural
- Contorno de protección
- BIC
- CPX - Contorno de protección de Xacemento
- \*\*\* Camiño Real
- Camiño de Santiago
- Patrimonio Arqueolóxico (ZPI)
- Patrimonio Arqueolóxico (ZPI)
- API - Área de Protección Integral





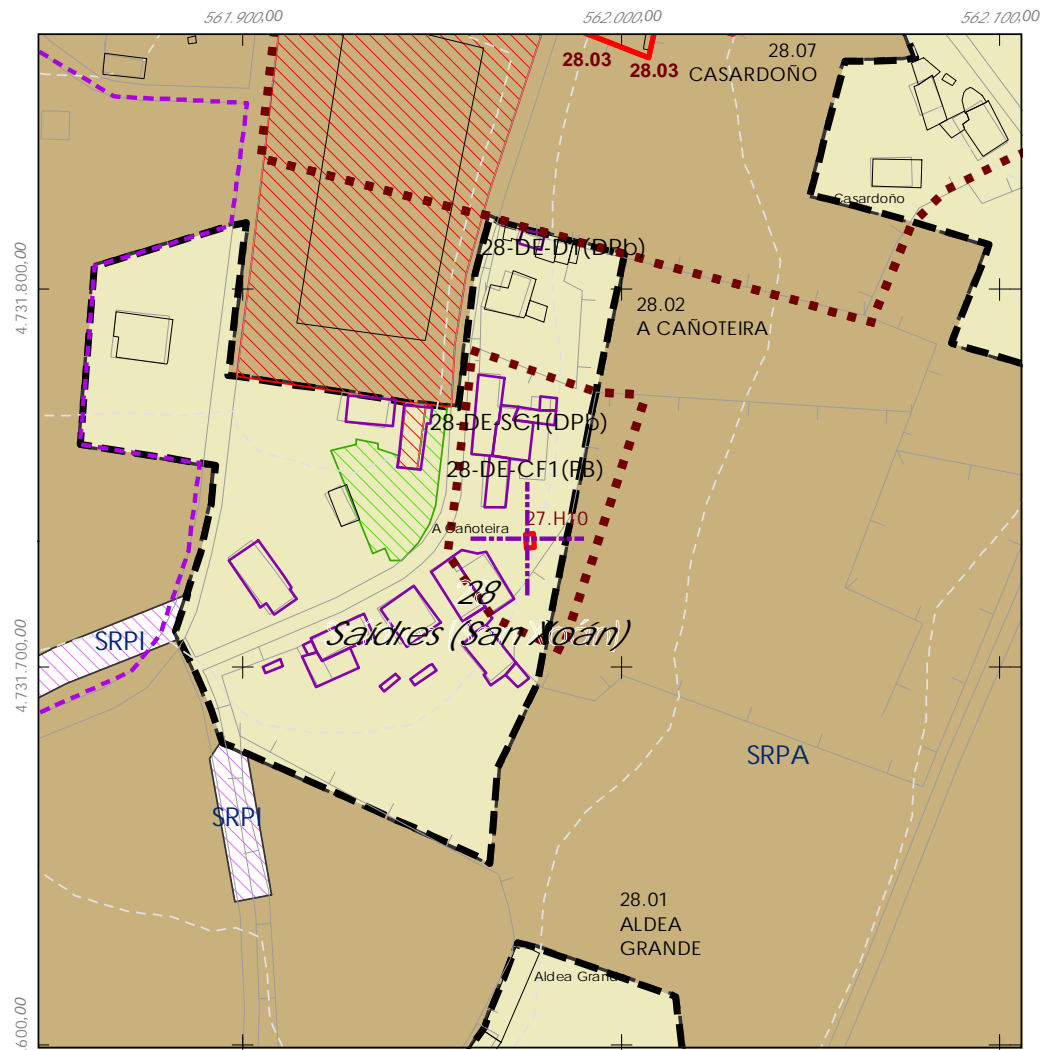
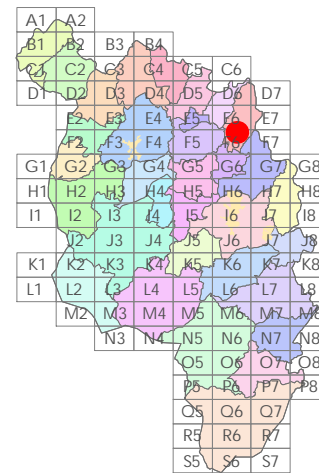
Código do elemento: **27.H10**

Página 455 de 514

Denominación: Hórreo  
Localización: A Cañoteira  
Parroquia: Saldres (San Xoán)

Coordenadas UTM:  
UTM X: 561976 / UTM Y: 4731730  
Sistema de coordenadas:  
Protección: (U.T.M.) European Datum 1950 Zona 29W  
Unidades: metros

Descrición do ben:  
Hórreo con cuberta de tella a dúas augas. Costais formados por faixas, doelas e vigas de madeira sobre piares rematados con tornarratos de sección circular.



- Delimitación PARROQUIAL
- Abades (Santa María)
  - Ansemil (San Pedro)
  - Breixa (Santiago)
  - Carboeiro (Santa María)
  - Cervaña (San Salvador)
  - Chapa (San Cibrao)
  - Cira (Santa Baia)
  - Cortegada (Santa María)
  - Dornelas (San Martiño)
  - Escuadro (San Salvador)
  - Fiestras (San Martiño)
  - Graba (San Miguel)
  - Lamela (San Miguel)
  - Laro (San Salvador)
  - Manduas (San Tirso)
  - Margaride (San Fiz)
  - Martixe (San Cristovo)
  - Moalde (San Mamede)
  - Negreiros (San Martiño)
  - O Castro (San Mamede)
  - Oleiros (San Miguel)
  - Parada (Santo Tomé)
  - Pazos (San Martiño)
  - Piñeiro (San Xiao)
  - Ponte (San Miguel)
  - Refoxos (San Paio)
  - Rellas (San Martiño)
  - Saldres (San Xoán)
  - Siador (San Miguel)
  - Silleda (Santa Baia)
  - Taboada (Santiago)
  - Vilar (San Martiño)
  - Xestoso (Santa María)

- E 1:5.000
- CLASIFICACIÓN DO SOLO
- Delimitación de Solo Urbano
  - SRPAU
  - SNR
  - SRPPC
  - SRPI
  - SUD
  - SRPO
  - SRPPX
  - SRPEN
  - SRPA
  - SPRF
- PATRIMONIO CULTURAL
- Patrimonio Cultural
  - Contorno de protección
  - BIC
  - CPX - Contorno de protección de Xacemento
  - \*\*\* Camiño Real
  - Camiño de Santiago
  - Patrimonio Arqueolóxico (ZPI)
  - Patrimonio Arqueolóxico (ZPI)
  - API - Área de Protección Integral





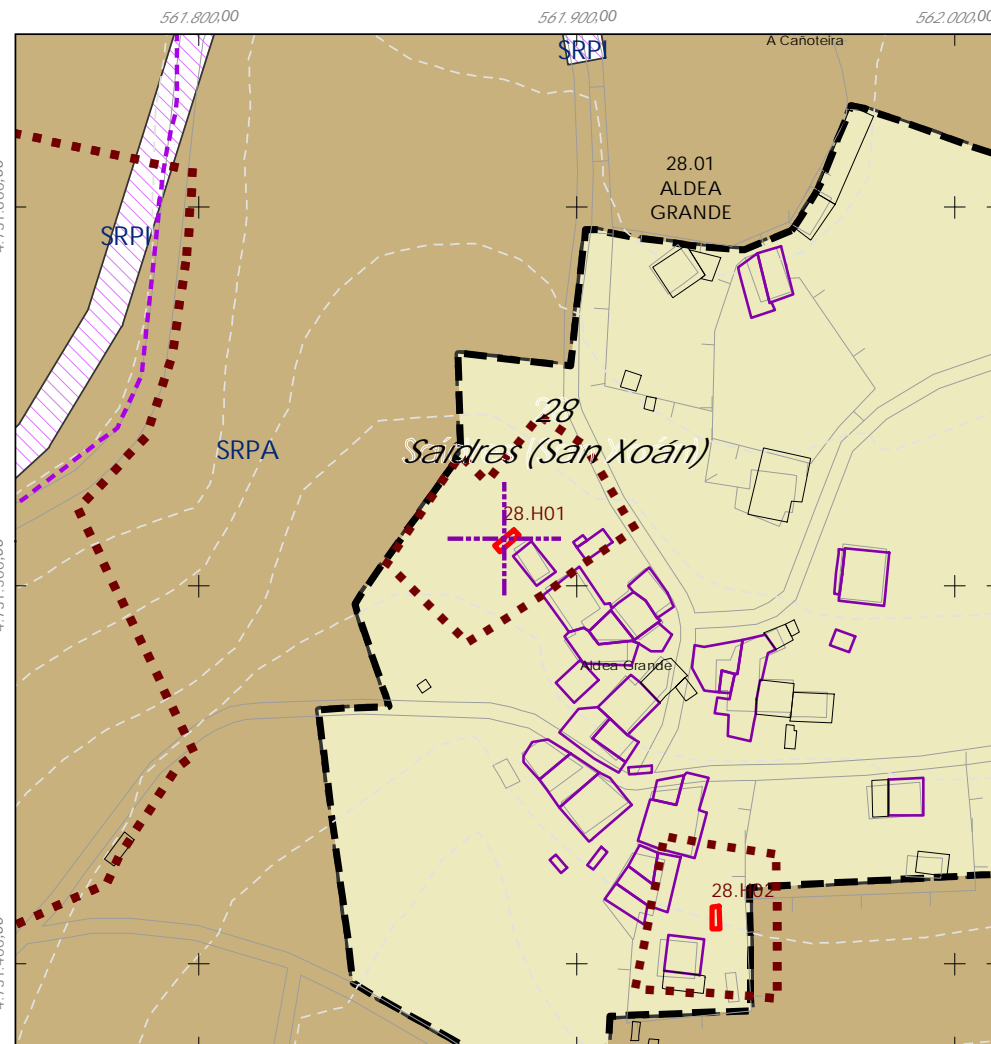
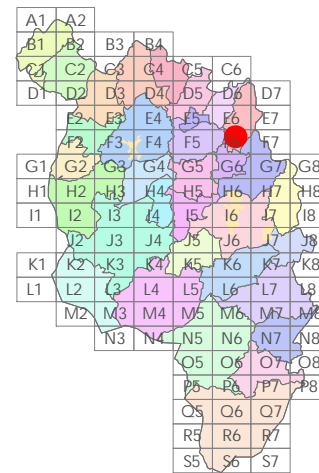
Código do elemento: 28.H01

Página 456 de 514

Denominación: Hórreo  
Localización: Aldea Grande  
Parroquia: Saldres (San Xoán)

Coordenadas UTM:  
UTM X: 561881 / UTM Y: 4731510  
Sistema de coordenadas:  
Protección: (U.T.M.) European Datum 1950, Zona 29W  
Unidades: metros

Descrición do ben:  
Hórreo con cuberta de tella a dúas augas rematada nos extremos mediante cruz e pináculo de base cadrada. Costais formados por faixas, doelas e vigas de madeira sobre cepas de pedra.



- Delimitación PARROQUIAL
- |                         |                         |
|-------------------------|-------------------------|
| Abades (Santa María)    | Martixe (San Cristovo)  |
| Ansemil (San Pedro)     | Moalde (San Mamede)     |
| Breixa (Santiago)       | Negreiros (San Martiño) |
| Carboeiro (Santa María) | O Castro (San Mamede)   |
| Cervaña (San Salvador)  | Oleiros (San Miguel)    |
| Chapa (San Cibrao)      | Parada (Santo Tomé)     |
| Cira (Santa Baia)       | Pazos (San Martiño)     |
| Cortegada (Santa María) | Piñeiro (San Xiao)      |
| Dornelas (San Martiño)  | Ponte (San Miguel)      |
| Escuadro (San Salvador) | Refoxos (San Paio)      |
| Fiestras (San Martiño)  | Rellas (San Martiño)    |
| Graba (San Miguel)      | Saldres (San Xoán)      |
| Lamela (San Miguel)     | Siador (San Miguel)     |
| Laro (San Salvador)     | Silleda (Santa Baia)    |
| Manduas (San Tirso)     | Taboada (Santiago)      |
| Margaride (San Fiz)     | Vilar (San Martiño)     |
|                         | Xestoso (Santa María)   |



CLASIFICACIÓN DO SOLO

- Delimitación de Solo Urbano
- SRPAU
  - SNR
  - SRPI
  - SUD
  - SRPO
  - SRPPC
  - SRPPX
  - SRPEN
  - SRPA
  - SPRF

PATRIMONIO CULTURAL

- Patrimonio Cultural
- Contorno de protección
- BIC
- CPX - Contorno de protección de Xacemento
- \*\*\* Camiño Real
- Camiño de Santiago
- Patrimonio Arqueolóxico (ZPI)
- Patrimonio Arqueolóxico (ZPI)
- API - Área de Protección Integral







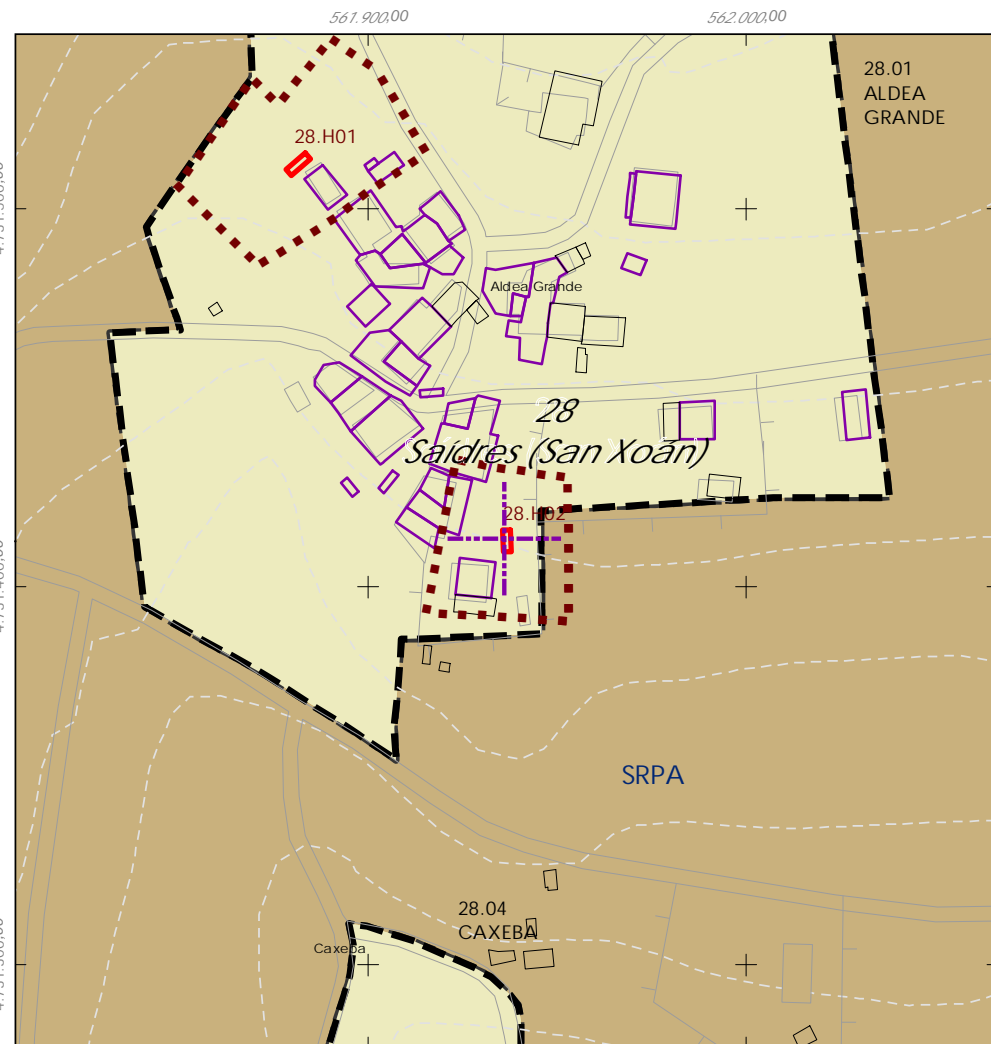
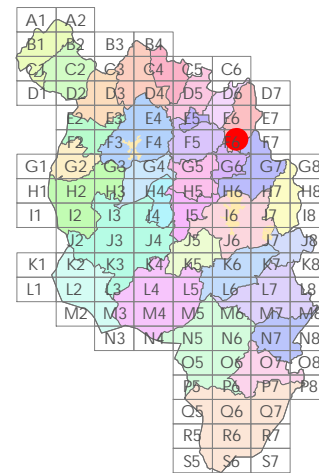
Código do elemento: 28.H02

Página 457 de 514

Denominación: Hórreo  
Localización: Aldea Grande  
Parroquia: Saldres (San Xoán)

Coordenadas UTM:  
UTM X: 561937 / UTM Y: 4731410  
Sistema de coordenadas:  
Proxección: (U.T.M.) European Datum 1950 Zona 29W  
Unidades: metros

Descrición do ben:  
Hórreo con cuberta de tella a dúas augas rematada nos extremos mediante cruz e pináculo de base cadrada. Costais formados por faixas, doelas e vigas de madeira sobre cepas de pedra.



- Delimitación PARROQUIAL
- Abades (Santa María)
  - Ansemil (San Pedro)
  - Breixa (Santiago)
  - Carboeiro (Santa María)
  - Cervaña (San Salvador)
  - Chapa (San Cibrao)
  - Cira (Santa Baia)
  - Cortegada (Santa María)
  - Dornelas (San Martiño)
  - Escuadro (San Salvador)
  - Fiestras (San Martiño)
  - Graba (San Miguel)
  - Lamela (San Miguel)
  - Laro (San Salvador)
  - Manduas (San Tirso)
  - Margaride (San Fiz)
  - Martixe (San Cristovo)
  - Moalde (San Mamede)
  - Negreiros (San Martiño)
  - O Castro (San Mamede)
  - Oleiros (San Miguel)
  - Parada (Santo Tomé)
  - Pazos (San Martiño)
  - Piñeiro (San Xiao)
  - Ponte (San Miguel)
  - Refoxos (San Paio)
  - Rellas (San Martiño)
  - Saldres (San Xoán)
  - Siador (San Miguel)
  - Silleda (Santa Baia)
  - Taboada (Santiago)
  - Vilar (San Martiño)
  - Xestoso (Santa María)

- E 1:5.000
- CLASIFICACIÓN DO SOLO
- Delimitación de Solo Urbano
  - SRPAU
  - SNR
  - SRPPC
  - SNR
  - SRPPX
  - SRPI
  - SRPEN
  - SUD
  - SRPA
  - SRPO
  - SPRF
- PATRIMONIO CULTURAL
- Patrimonio Cultural
  - Contorno de protección
  - BIC
  - CPX - Contorno de protección de Xacemento
  - \*\*\* Camiño Real
  - Camiño de Santiago
  - Patrimonio Arqueolóxico (ZPI)
  - Patrimonio Arqueolóxico (ZPI)
  - API - Área de Protección Integral





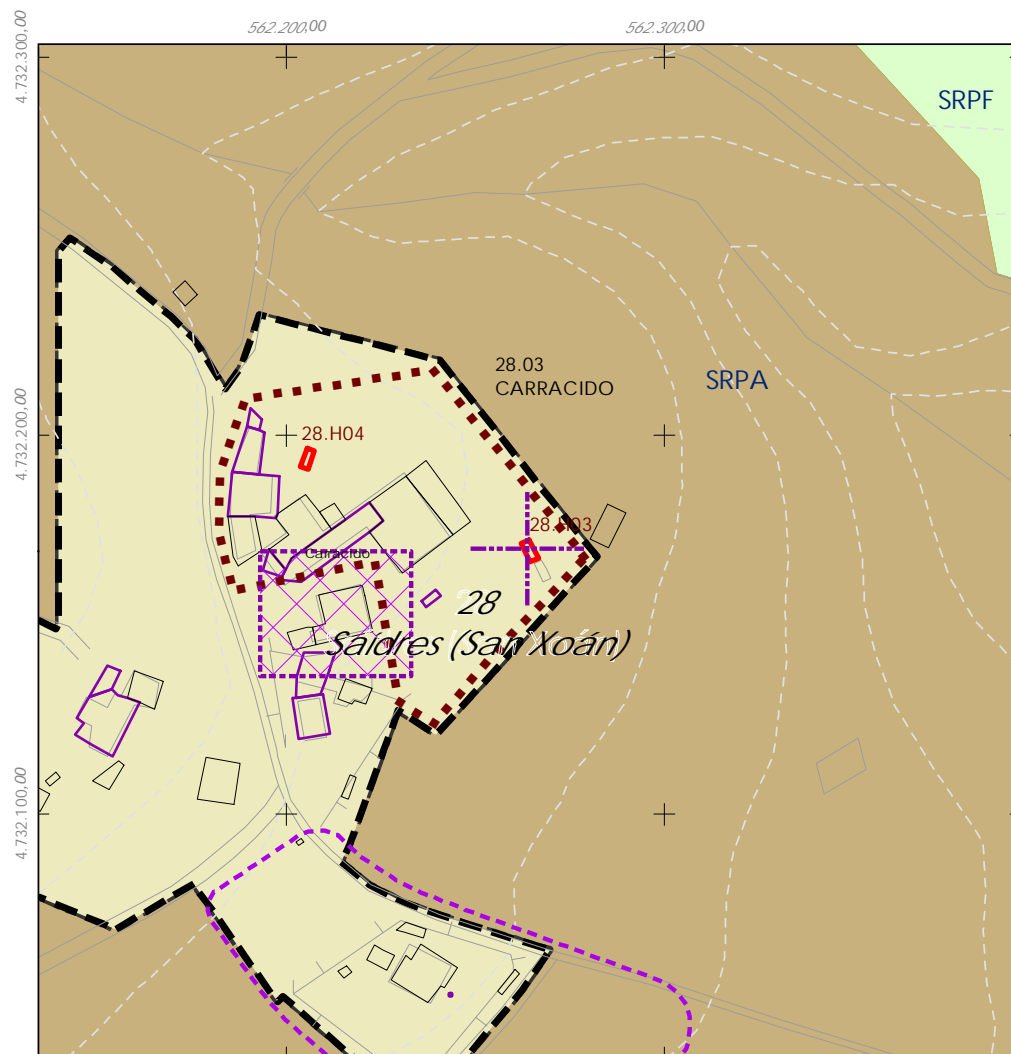
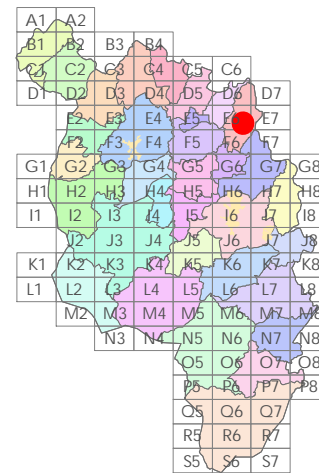
Código do elemento: **28.H03**

Página 458 de 514

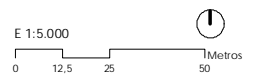
Denominación: Hórreo  
Localización: Carracido  
Parroquia: Saldres (San Xoán)

Coordenadas UTM:  
UTM X: 562264 / UTM Y: 4732170  
Sistema de coordenadas:  
Protección: (U.T.M.) European Datum 1950.Zona 29W  
Unidades: metros

Descrición do ben:  
Hórreo con cuberta de tella a dúas augas rematada nos extremos mediante cruz e pináculo de base cadrada. Costais formados por faixas, doelas e vigas de madeira sobre cepas de pedra.



- Delimitación PARROQUIAL
- Abades (Santa María)
  - Ansemil (San Pedro)
  - Breixa (Santiago)
  - Carboeiro (Santa María)
  - Cervaña (San Salvador)
  - Chapa (San Cibrao)
  - Cira (Santa Baia)
  - Cortegada (Santa María)
  - Dornelas (San Martiño)
  - Escuadro (San Salvador)
  - Fiestras (San Martiño)
  - Graba (San Miguel)
  - Lamela (San Miguel)
  - Laro (San Salvador)
  - Manduas (San Tirso)
  - Margaride (San Fiz)
  - Martixe (San Cristovo)
  - Moalde (San Mamede)
  - Negreiros (San Martiño)
  - O Castro (San Mamede)
  - Oleiros (San Miguel)
  - Parada (Santo Tomé)
  - Pazos (San Martiño)
  - Piñeiro (San Xiao)
  - Ponte (San Miguel)
  - Refoxos (San Paio)
  - Rellas (San Martiño)
  - Saldres (San Xoán)
  - Siador (San Miguel)
  - Silleda (Santa Baia)
  - Taboada (Santiago)
  - Vilar (San Martiño)
  - Xestoso (Santa María)



CLASIFICACIÓN DO SOLO

- Delimitación de Solo Urbano
- SRPAU
- SNR
- SRPPC
- SNR
- SRPPX
- SRPI
- SRPEN
- SUD
- SRPA
- SRPO
- SRPF

PATRIMONIO CULTURAL

- Patrimonio Cultural
- Contorno de protección
- BIC
- CPX - Contorno de protección de Xacemento
- \*\*\* Camiño Real
- Camiño de Santiago
- Patrimonio Arqueolóxico (ZPI)
- Patrimonio Arqueolóxico (ZPI)
- API - Área de Protección Integral





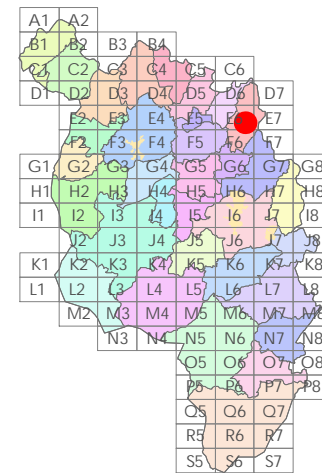
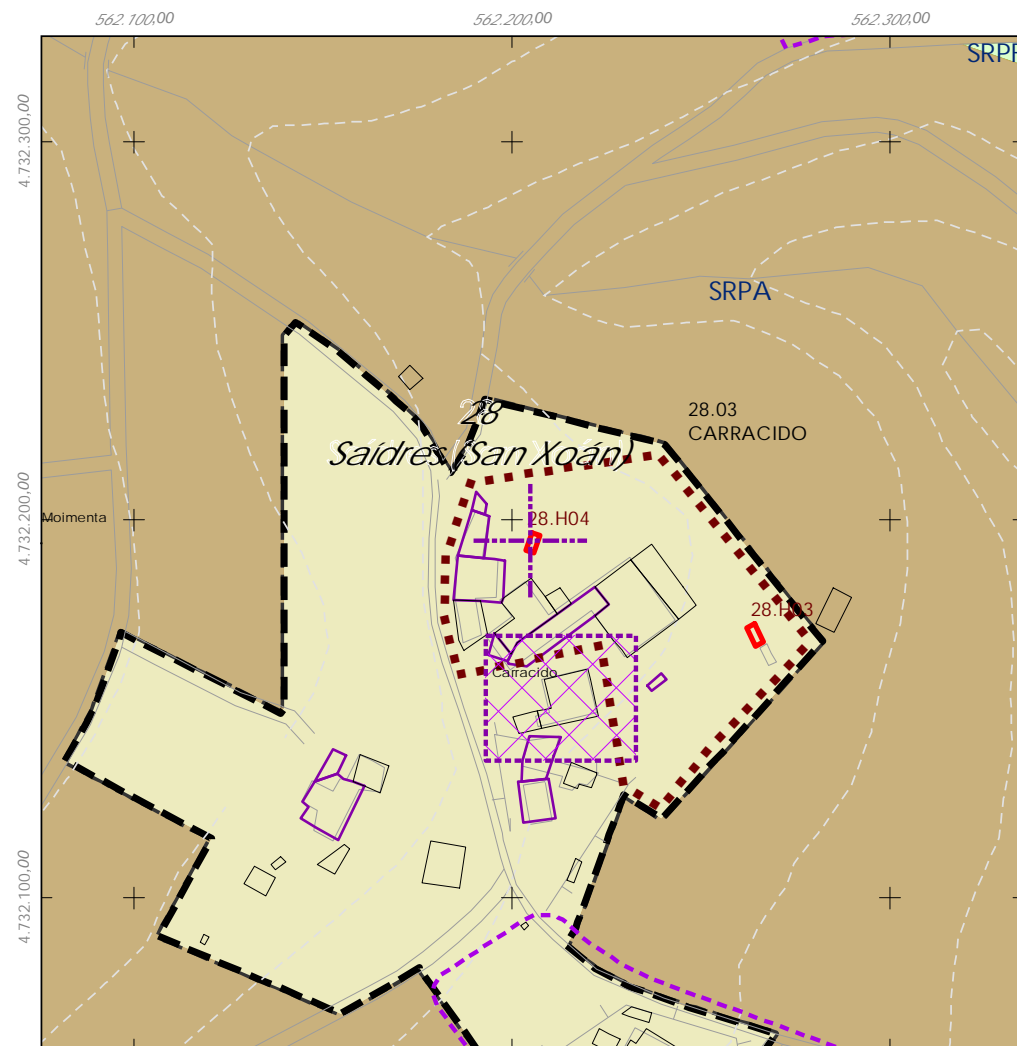
Código do elemento: 28.H04

Página 459 de 514

Denominación: Hórreo  
Localización: Carracido  
Parroquia: Saldres (San Xoán)

Coordenadas UTM:  
UTM X: 562205 / UTM Y: 4732190  
Sistema de coordenadas:  
Proyección: (U.T.M.) European Datum 1950, Zona 29W  
Unidades: metros

Descrición do ben:  
Hórreo con cuberta de tella a dúas augas. Costais formados por faixas, doelas e vigas de madeira sobre cepas de pedra.



- Delimitación PARROQUIAL
- Abades (Santa María)
  - Ansemil (San Pedro)
  - Breixa (Santiago)
  - Carboeiro (Santa María)
  - Cervaña (San Salvador)
  - Chapa (San Cibrao)
  - Cira (Santa Baia)
  - Cortegada (Santa María)
  - Dornelas (San Martiño)
  - Escuadro (San Salvador)
  - Fiestras (San Martiño)
  - Graba (San Miguel)
  - Lamela (San Miguel)
  - Laro (San Salvador)
  - Manduas (San Tirso)
  - Margaride (San Fiz)
  - Martixe (San Cristovo)
  - Moalde (San Mamede)
  - Negreiros (San Martiño)
  - O Castro (San Mamede)
  - Oleiros (San Miguel)
  - Parada (Santo Tomé)
  - Pazos (San Martiño)
  - Piñeiro (San Xiao)
  - Ponte (San Miguel)
  - Refoxos (San Paio)
  - Rellas (San Martiño)
  - Saldres (San Xoán)
  - Siador (San Miguel)
  - Silleda (Santa Baia)
  - Taboada (Santiago)
  - Vilar (San Martiño)
  - Xestoso (Santa María)



CLASIFICACIÓN DO SOLO

- Delimitación de Solo Urbano
- SRPAU
  - SNR
  - SRPI
  - SUD
  - SRPO
  - SRPPC
  - SRPPX
  - SRPEN
  - SRPA
  - SRPF

PATRIMONIO CULTURAL

- Patrimonio Cultural
- Contorno de protección
- BIC
- CPX - Contorno de protección de Xacemento
- \*\*\* Camiño Real
- Camiño de Santiago
- Patrimonio Arqueolóxico (ZPI)
- Patrimonio Arqueolóxico (ZPI)
- API - Área de Protección Integral







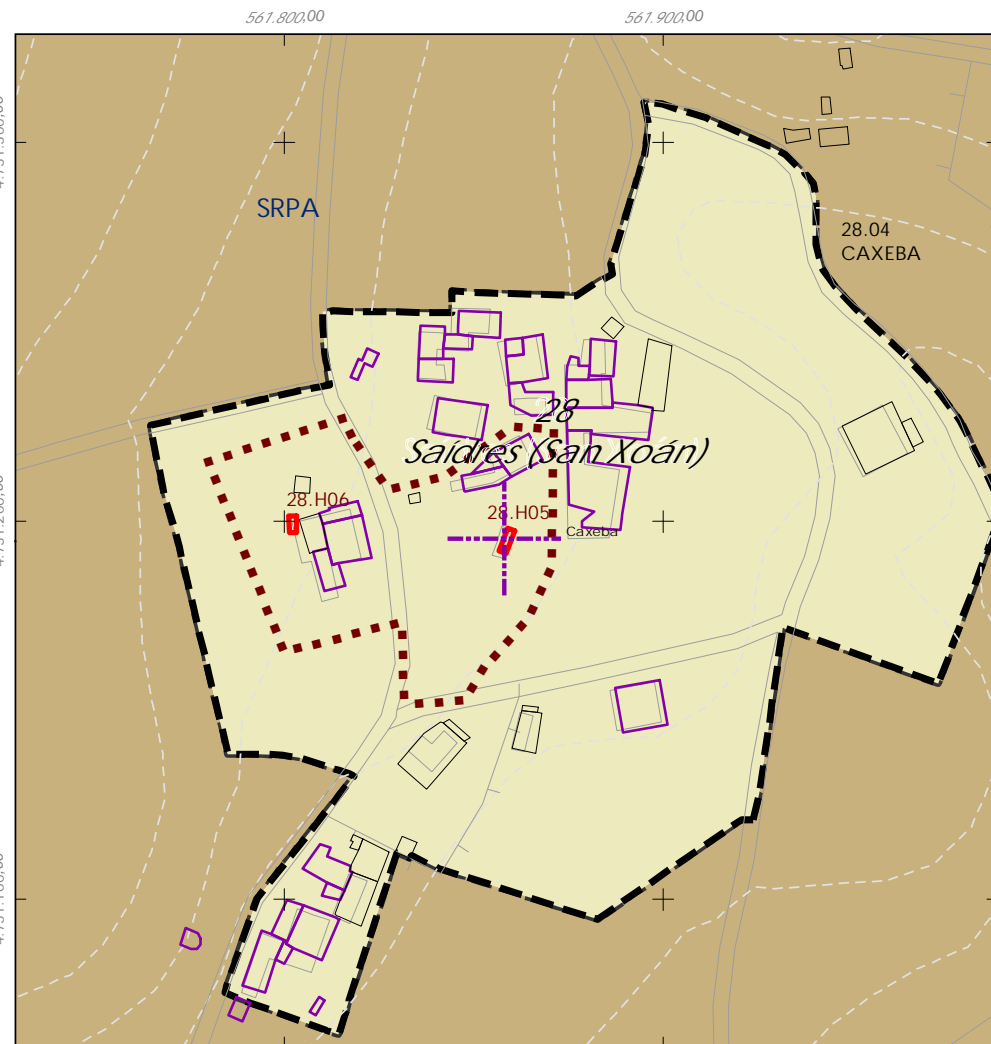
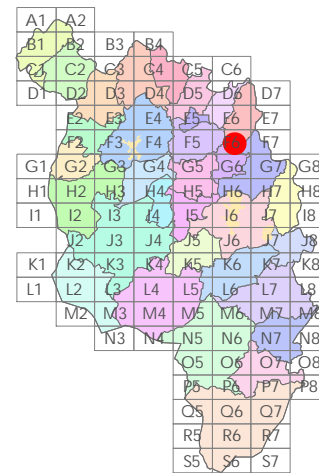
Código do elemento: **28.H05**

Página 460 de 514

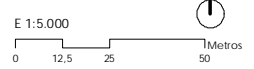
Denominación: Hórreo  
Localización: Caxeaba  
Parroquia: Saldres (San Xoán)

Coordenadas UTM:  
UTM X: 561859 / UTM Y: 4731190  
Sistema de coordenadas:  
Protección: (U.T.M.) European Datum 1950.Zona 29W  
Unidades: metros

Descrición do ben:  
Hórreo con cuberta de tella a dúas augas rematada nos extremos mediante cruz e pináculo de base cadrada. Costais formados por faixas, doelas e vigas de madeira sobre cepas de pedra.



- Delimitación PARROQUIAL
- Martixe (San Cristovo)
  - Moalde (San Mamede)
  - Abades (Santa María)
  - Negreiros (San Martiño)
  - Ansemil (San Pedro)
  - O Castro (San Mamede)
  - Breixa (Santiago)
  - Oleiros (San Miguel)
  - Carboeiro (Santa María)
  - Parada (Santo Tomé)
  - Cervaña (San Salvador)
  - Pazos (San Martiño)
  - Chapa (San Cibrao)
  - Piñeiro (San Xiao)
  - Cira (Santa Baia)
  - Ponte (San Miguel)
  - Cortegada (Santa María)
  - Refoxos (San Paio)
  - Dornelas (San Martiño)
  - Rellas (San Martiño)
  - Escuadro (San Salvador)
  - Saldres (San Xoán)
  - Fiestras (San Martiño)
  - Siador (San Miguel)
  - Graba (San Miguel)
  - Silleda (Santa Baia)
  - Lamela (San Miguel)
  - Taboada (Santiago)
  - Laro (San Salvador)
  - Vilar (San Martiño)
  - Manduas (San Tirso)
  - Xestoso (Santa María)
  - Margaride (San Fiz)



CLASIFICACIÓN DO SOLO

- Delimitación de Solo Urbano
- SRPAU
- SNR
- SRPPC
- SNR
- SRPPX
- SRPI
- SRPEN
- SUD
- SRPA
- SRPO
- SPRF

PATRIMONIO CULTURAL

- Patrimonio Cultural
- Contorno de protección
- BIC
- CPX - Contorno de protección de Xacemento
- Camiño Real
- Camiño de Santiago
- Patrimonio Arqueolóxico (ZPI)
- Patrimonio Arqueolóxico (ZPI)
- API - Área de Protección Integral





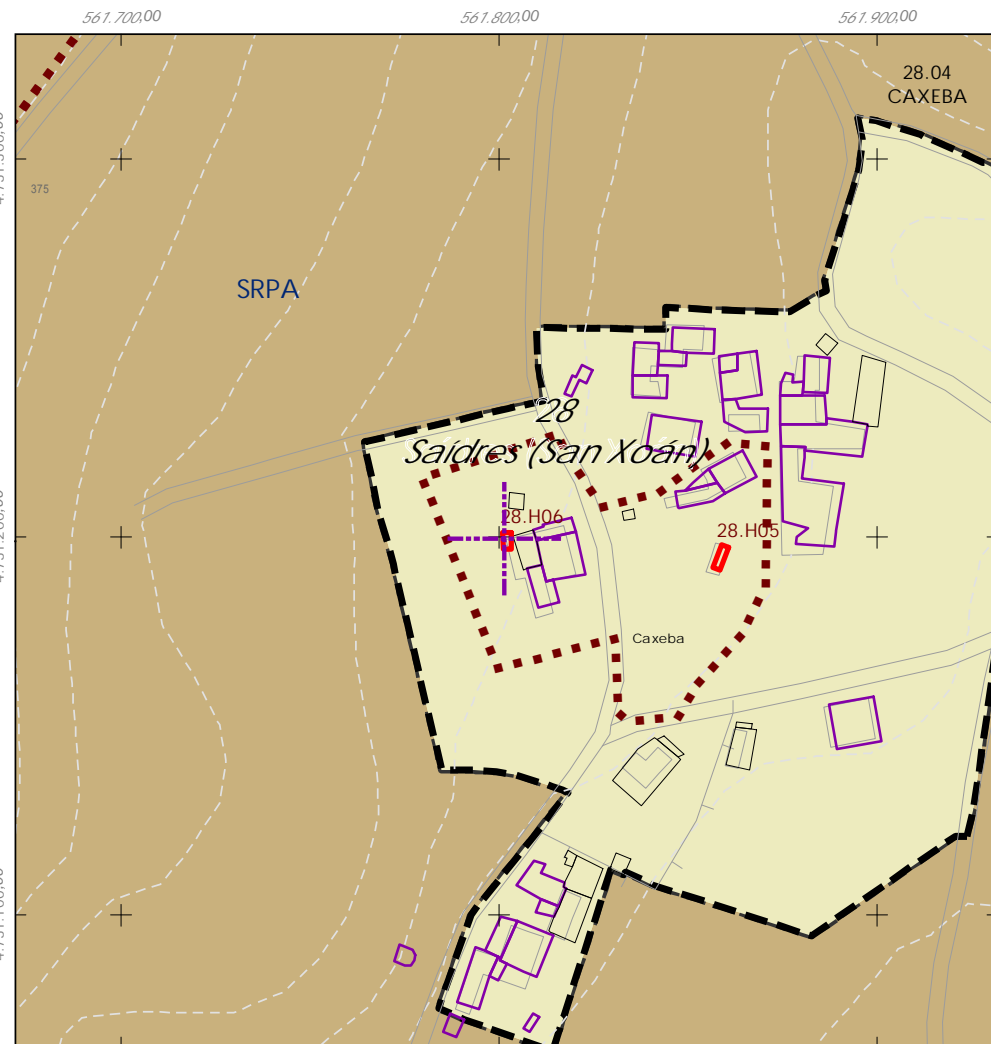
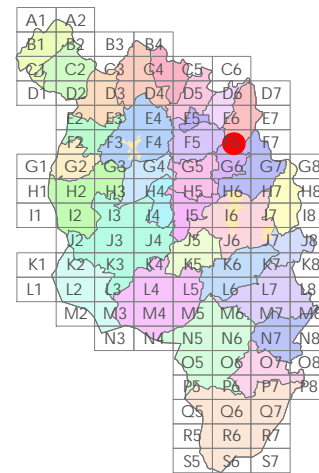
Código do elemento: 28.H06

Página 461 de 514

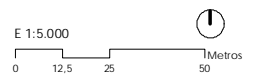
Denominación: Hórreo  
Localización: Caxeba  
Parroquia: Saldres (San Xoán)

Coordenadas UTM:  
UTM X: 561802 / UTM Y: 4731200  
Sistema de coordenadas:  
Protección: (U.T.M.) European Datum 1950 Zona 29W  
Unidades: metros

Descrición do ben:  
Hórreo con cuberta de tella a dúas augas rematada nos extremos mediante cruz e pináculo de base cadrada. Costais formados por faixas, doelas e vigas de madeira sobre cepas de pedra.



- Delimitación PARROQUIAL
- Abades (Santa María)
  - Ansemil (San Pedro)
  - Breixa (Santiago)
  - Carboeiro (Santa María)
  - Cervaña (San Salvador)
  - Chapa (San Cibrao)
  - Cira (Santa Baia)
  - Cortegada (Santa María)
  - Dornelas (San Martiño)
  - Escuadro (San Salvador)
  - Fiestras (San Martiño)
  - Graba (San Miguel)
  - Lamela (San Miguel)
  - Laro (San Salvador)
  - Manduas (San Tirso)
  - Margaride (San Fiz)
  - Martixe (San Cristovo)
  - Moalde (San Mamede)
  - Negreiros (San Martiño)
  - O Castro (San Mamede)
  - Oleiros (San Miguel)
  - Parada (Santo Tomé)
  - Pazos (San Martiño)
  - Piñeiro (San Xiao)
  - Ponte (San Miguel)
  - Refoxos (San Paio)
  - Rellas (San Martiño)
  - Saldres (San Xoán)
  - Siador (San Miguel)
  - Silleda (Santa Baia)
  - Taboada (Santiago)
  - Vilar (San Martiño)
  - Xestoso (Santa María)



CLASIFICACIÓN DO SOLO

- Delimitación de Solo Urbano
- SRPAU
  - SNR
  - SRPI
  - SUD
  - SRPO
  - SRPPC
  - SRPPX
  - SRPEN
  - SRPA
  - SPRF

PATRIMONIO CULTURAL

- Patrimonio Cultural
- Contorno de protección
- BIC
- CPX - Contorno de protección de Xacemento
- Camino Real
- Camino de Santiago
- Patrimonio Arqueolóxico (ZPI)
- Patrimonio Arqueolóxico (ZPI)
- API - Área de Protección Integral





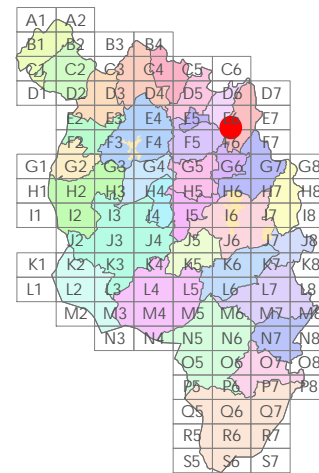
Código do elemento: 28.H07

Página 462 de 514

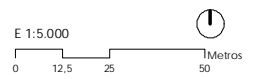
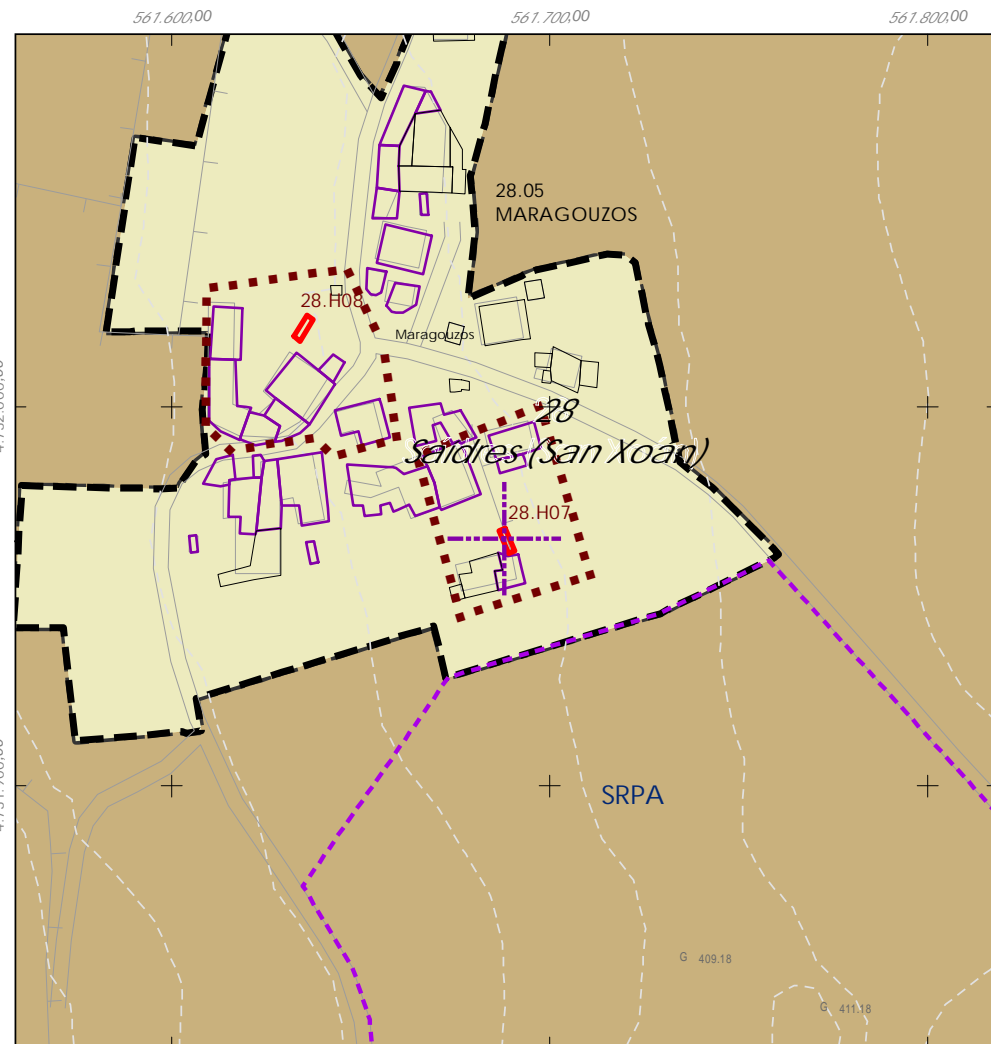
Denominación: Hórreo  
Localización: Maragouzos  
Parroquia: Saidres (San Xoán)

Coordenadas UTM:  
UTM X: 561689 / UTM Y: 4731960  
Sistema de coordenadas:  
Proyección: (U.T.M.) European Datum 1950, Zona 29W  
Unidades: metros

Descrición do ben:  
Hórreo con cuberta de tella a dúas augas rematada nos extremos mediante cruz e pináculo de base cadrada. Costais formados por faixas, doelas e vigas de madeira sobre cepas de pedra.



- Delimitación PARROQUIAL
- Abades (Santa María)
  - Ansemil (San Pedro)
  - Breixa (Santiago)
  - Carboeiro (Santa María)
  - Cervaña (San Salvador)
  - Chapa (San Cibrao)
  - Cira (Santa Baia)
  - Cortegada (Santa María)
  - Dornelas (San Martiño)
  - Escuadro (San Salvador)
  - Fiestras (San Martiño)
  - Graba (San Miguel)
  - Lamela (San Miguel)
  - Laro (San Salvador)
  - Manduas (San Tirso)
  - Margaride (San Fiz)
  - Martixe (San Cristovo)
  - Moalde (San Mamede)
  - Negreiros (San Martiño)
  - O Castro (San Mamede)
  - Oleiros (San Miguel)
  - Parada (Santo Tomé)
  - Pazos (San Martiño)
  - Piñeiro (San Xiao)
  - Ponte (San Miguel)
  - Refoxos (San Paio)
  - Rellas (San Martiño)
  - Saidres (San Xoán)
  - Siador (San Miguel)
  - Silleda (Santa Baia)
  - Taboada (Santiago)
  - Vilar (San Martiño)
  - Xestoso (Santa María)



CLASIFICACIÓN DO SOLO

- Delimitación de Solo Urbano
- SRPAU
- SNR
- SRPPC
- SNR
- SRPPX
- SRPI
- SRPEN
- SUD
- SRPA
- SRPO
- SPRF

PATRIMONIO CULTURAL

- Patrimonio Cultural
- Contorno de protección
- BIC
- CPX - Contorno de protección de Xacemento
- \*\*\* Camiño Real
- Camiño de Santiago
- Patrimonio Arqueolóxico (ZPI)
- Patrimonio Arqueolóxico (ZPI)
- API - Área de Protección Integral







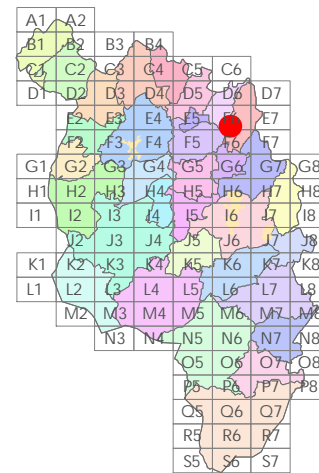
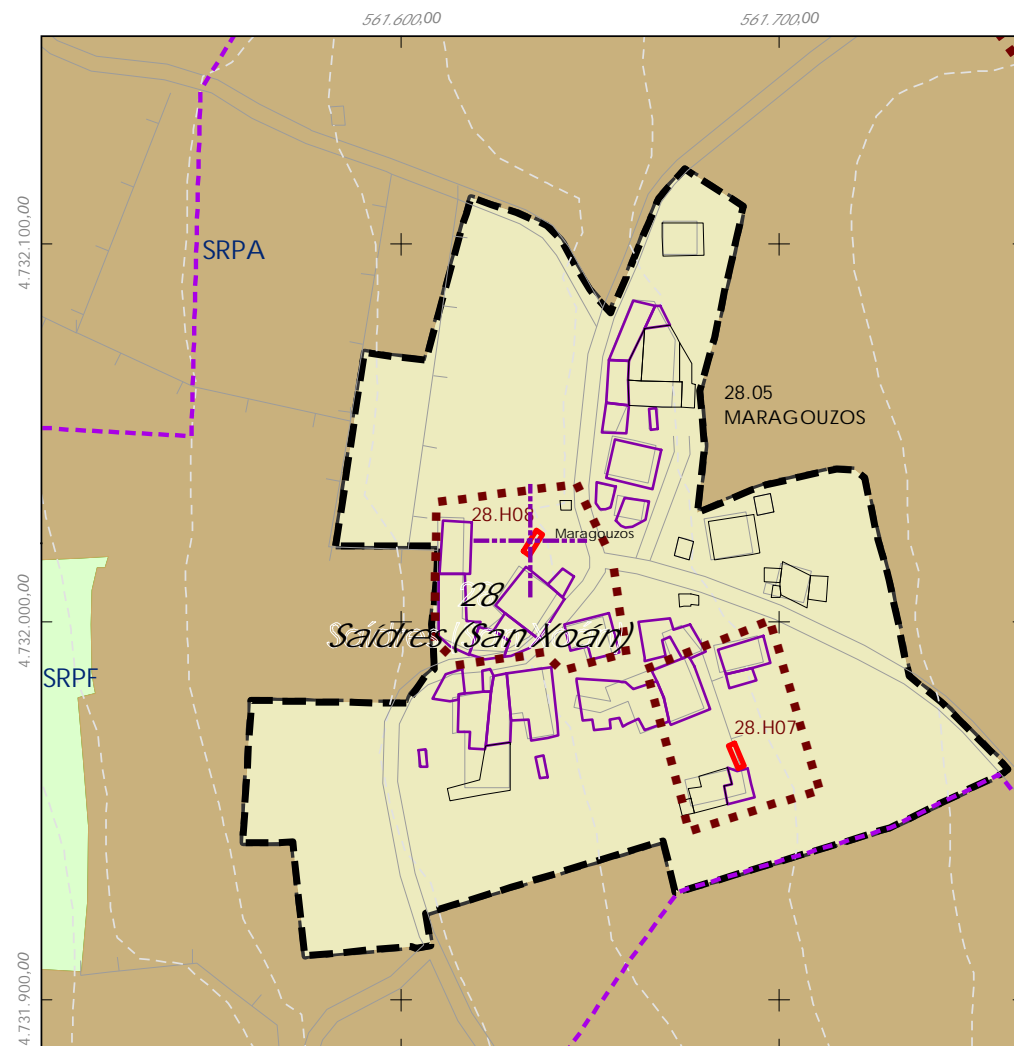
Código do elemento: 28.H08

Página 463 de 514

Denominación: Hórreo  
Localización: Maragouzos  
Parroquia: Saidres (San Xoán)

Coordenadas UTM:  
UTM X: 561635 / UTM Y: 4732020  
Sistema de coordenadas:  
Proyección: (U.T.M.) European Datum 1950.Zona 29W  
Unidades: metros

Descrición do ben:  
Hórreo con cuberta de tella a dúas augas rematada nos extremos mediante cruz e pináculo de base cadrada. Costais formados por faixas, doelas e vigas de madeira sobre cepas de pedra.



- Delimitación PARROQUIAL
- Abades (Santa María)
  - Ansemil (San Pedro)
  - Breixa (Santiago)
  - Carboeiro (Santa María)
  - Cervaña (San Salvador)
  - Chapa (San Cibrao)
  - Cira (Santa Baia)
  - Cortegada (Santa María)
  - Dornelas (San Martiño)
  - Escuadro (San Salvador)
  - Fiestras (San Martiño)
  - Graba (San Miguel)
  - Lamela (San Miguel)
  - Laro (San Salvador)
  - Manduas (San Tirso)
  - Margaride (San Fiz)
  - Martixe (San Cristovo)
  - Moalde (San Mamede)
  - Negreiros (San Martiño)
  - O Castro (San Mamede)
  - Oleiros (San Miguel)
  - Parada (Santo Tomé)
  - Pazos (San Martiño)
  - Piñeiro (San Xiao)
  - Ponte (San Miguel)
  - Refoxos (San Paio)
  - Rellas (San Martiño)
  - Saidres (San Xoán)
  - Siador (San Miguel)
  - Silleda (Santa Baia)
  - Taboada (Santiago)
  - Vilar (San Martiño)
  - Xestoso (Santa María)

- E 1:5.000
- 0 12,5 25 50 Metros
- CLASIFICACIÓN DO SOLO**
- Delimitación de Solo Urbano
  - SRPAU
  - SNR
  - SRPPC
  - SNR
  - SRPPX
  - SRPI
  - SRPEN
  - SUD
  - SRPA
  - SRPO
  - SPRF
- PATRIMONIO CULTURAL**
- Patrimonio Cultural
  - Contorno de protección
  - BIC
  - CPX - Contorno de protección de Xacemento
  - \*\*\* Camiño Real
  - Camiño de Santiago
  - Patrimonio Arqueolóxico (ZPI)
  - Patrimonio Arqueolóxico (ZPI)
  - API - Área de Protección Integral





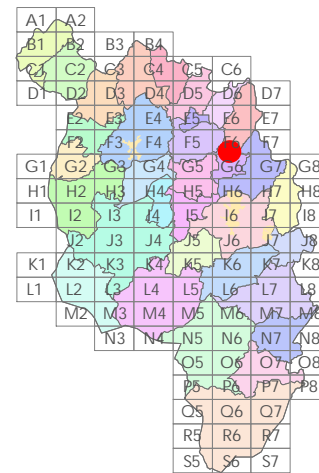
Código do elemento: 28.H09

Página 464 de 514

Denominación: Hórreo  
Localización: A Pena  
Parroquia: Saldres (San Xoán)

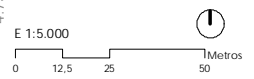
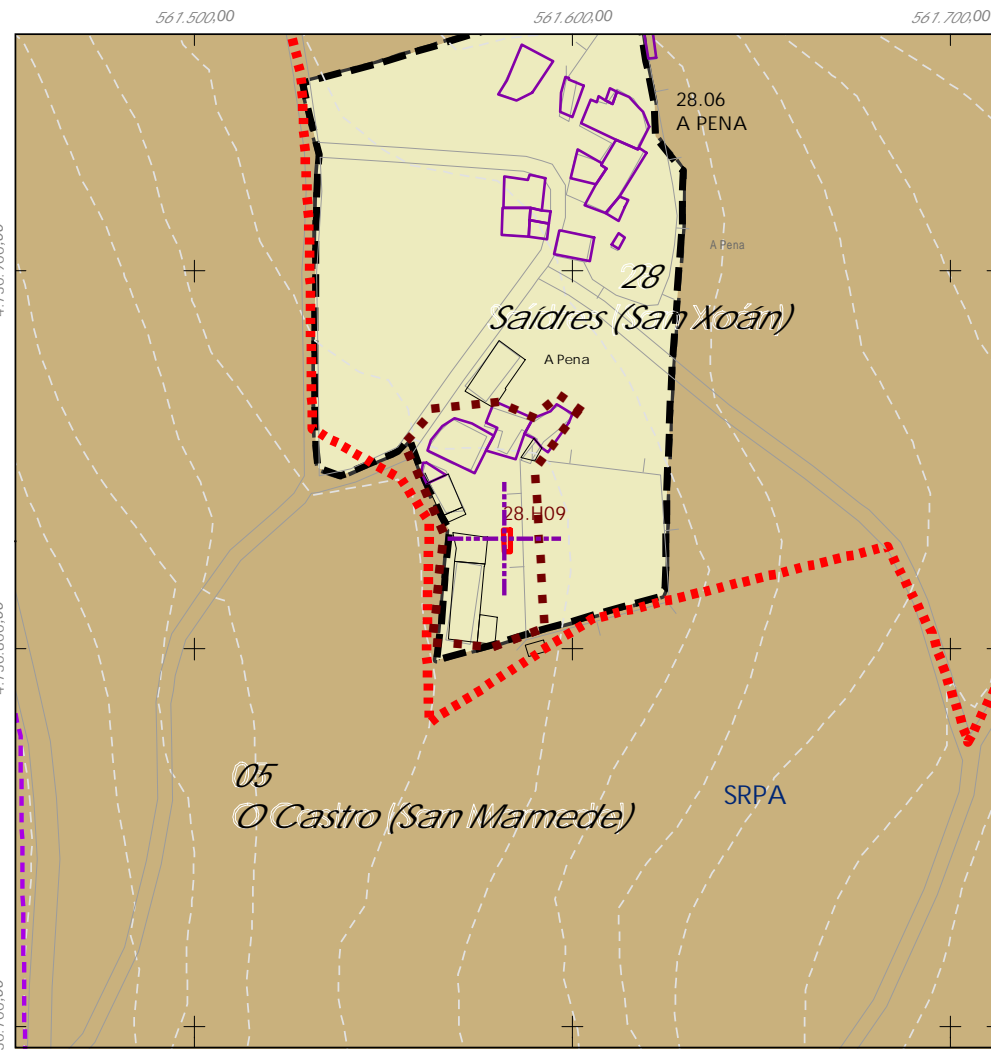
Coordenadas UTM:  
UTM X: 561583 / UTM Y: 4730830  
Sistema de coordenadas:  
Protección: (U.T.M.) European Datum 1950, Zona 29W  
Unidades: metros

Descrición do ben:  
Hórreo con cuberta de tella a dúas augas rematada nos extremos mediante cruz e pináculo de base cadrada. Costais formados por faixas, doelas e vigas de madeira sobre basamento enfoscado.



- Delimitación PARROQUIAL
- Abades (Santa María)
  - Ansemil (San Pedro)
  - Breixa (Santiago)
  - Carboeiro (Santa María)
  - Cervaña (San Salvador)
  - Chapa (San Cibrao)
  - Cira (Santa Baia)
  - Cortegada (Santa María)
  - Dornelas (San Martiño)
  - Escuadro (San Salvador)
  - Fiestras (San Martiño)
  - Graba (San Miguel)
  - Lamela (San Miguel)
  - Laro (San Salvador)
  - Manduas (San Tirso)
  - Margaride (San Fiz)
  - Martixe (San Cristovo)
  - Moalde (San Mamede)
  - Negreiros (San Martiño)
  - O Castro (San Mamede)
  - Oleiros (San Miguel)
  - Parada (Santo Tomé)
  - Pazos (San Martiño)
  - Piñeiro (San Xiao)
  - Ponte (San Miguel)
  - Refoxos (San Paio)
  - Rellas (San Martiño)
  - Saldres (San Xoán)
  - Siador (San Miguel)
  - Silleda (Santa Baia)
  - Taboada (Santiago)
  - Vilar (San Martiño)
  - Xestoso (Santa María)

- PATRIMONIO CULTURAL
- Patrimonio Cultural
  - Contorno de protección
  - BIC
  - CPX - Contorno de protección de Xacemento
  - Camión Real
  - Camión de Santiago
  - Patrimonio Arqueolóxico (ZPI)
  - Patrimonio Arqueolóxico (ZPI)
  - API - Área de Protección Integral



CLASIFICACIÓN DO SOLO

- Delimitación de Solo Urbano
- SRPAU
- SNR
- SRPPC
- SRPPX
- SRPI
- SRPEN
- SUD
- SRPA
- SRPO
- SPRF





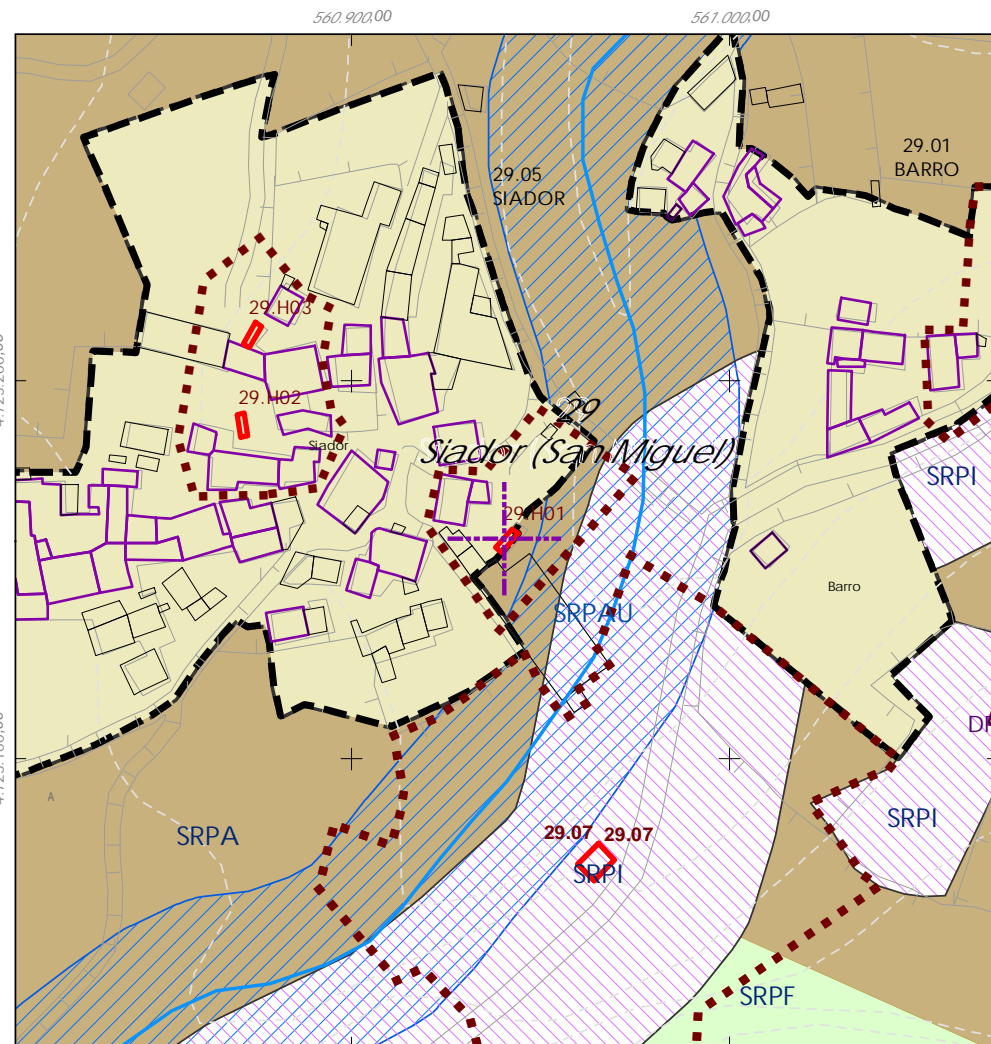
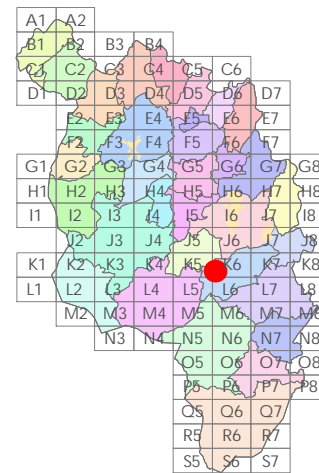
Código do elemento: 29.H01

Página 465 de 514

Denominación: Hórreo  
Localización: Siador  
Parroquia: Siador (San Miguel)

Coordenadas UTM:  
UTM X: 560941 / UTM Y: 4725160  
Sistema de coordenadas:  
Protección: (U.T.M.) European Datum 1950 Zona 29W  
Unidades: metros

Descrición do ben:  
Hórreo con cuberta de tella a dúas augas rematada nos extremos mediante cruz e pináculo de base cadrada. Costais formados por faixas, doelas e vigas de madeira sobre cepas de pedra completamente embebidas no cerramento enfoscado da planta inferior.



- Delimitación PARROQUIAL
- Abades (Santa María)
  - Ansemil (San Pedro)
  - Breixa (Santiago)
  - Carboeiro (Santa María)
  - Cervaña (San Salvador)
  - Chapa (San Cibrao)
  - Cira (Santa Baia)
  - Cortegada (Santa María)
  - Dornelas (San Martiño)
  - Escuadro (San Salvador)
  - Fiestras (San Martiño)
  - Graba (San Miguel)
  - Lamela (San Miguel)
  - Laro (San Salvador)
  - Manduas (San Tirso)
  - Margaride (San Fiz)
  - Martixe (San Cristovo)
  - Moalde (San Mamede)
  - Negreiros (San Martiño)
  - O Castro (San Mamede)
  - Oleiros (San Miguel)
  - Parada (Santo Tomé)
  - Pazos (San Martiño)
  - Piñeiro (San Xiao)
  - Ponte (San Miguel)
  - Refoxos (San Paio)
  - Rellas (San Martiño)
  - Saldres (San Xoán)
  - Siador (San Miguel)
  - Silleda (Santa Baia)
  - Taboada (Santiago)
  - Vilar (San Martiño)
  - Xestoso (Santa María)



CLASIFICACIÓN DO SOLO

- Delimitación de Solo Urbano
- SRPAU
- SNR
- SRPPC
- SNR
- SRPPX
- SRPI
- SRPEN
- SUD
- SRPA
- SRPO
- SRPF

PATRIMONIO CULTURAL

- Patrimonio Cultural
- Contorno de protección
- BIC
- CPX - Contorno de protección de Xacemento
- Camino Real
- Camino de Santiago
- Patrimonio Arqueolóxico (ZPI)
- Patrimonio Arqueolóxico (ZPI)
- API - Área de Protección Integral







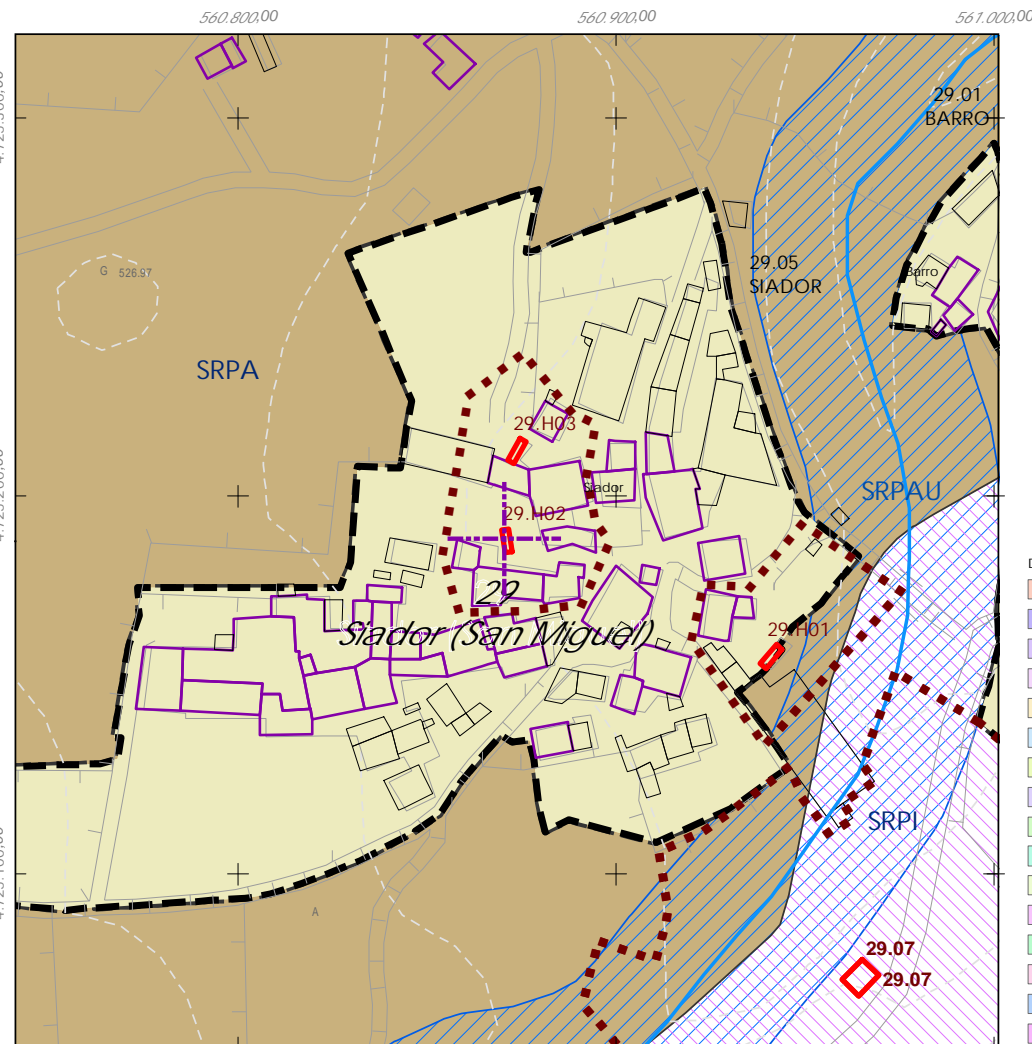
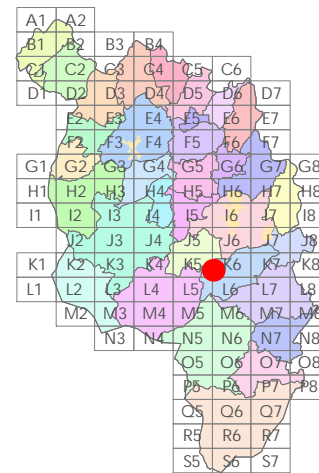
Código do elemento: 29.H02

Página 466 de 514

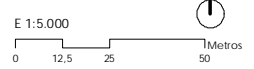
Denominación: Hórreo  
Localización: Siador  
Parroquia: Siador (San Miguel)

Coordenadas UTM:  
UTM X: 560871 / UTM Y: 4725190  
Sistema de coordenadas:  
Protección: (U.T.M.) European Datum 1950, Zona 29W  
Unidades: metros

Descrición do ben:  
Hórreo con cuberta de tella a dúas augas rematada nos extremos mediante cruz e pináculo de base cadrada. Costais formados por faixas, doelas e vigas de madeira sobre cepas de pedra embebidas no cerramento de ladrillo da parte inferior.



- Delimitación PARROQUIAL
- Abades (Santa María)
  - Ansemil (San Pedro)
  - Breixa (Santiago)
  - Carboeiro (Santa María)
  - Cervaña (San Salvador)
  - Chapa (San Cibrao)
  - Cira (Santa Baia)
  - Cortegada (Santa María)
  - Dornelas (San Martiño)
  - Escuadro (San Salvador)
  - Fiestras (San Martiño)
  - Graba (San Miguel)
  - Lamela (San Miguel)
  - Laro (San Salvador)
  - Manduas (San Tirso)
  - Margaride (San Fiz)
  - Martixe (San Cristovo)
  - Moalde (San Mamede)
  - Negreiros (San Martiño)
  - O Castro (San Mamede)
  - Oleiros (San Miguel)
  - Parada (Santo Tomé)
  - Pazos (San Martiño)
  - Piñeiro (San Xiaó)
  - Ponte (San Miguel)
  - Refoxos (San Paio)
  - Rellas (San Martiño)
  - Saldres (San Xoán)
  - Siador (San Miguel)
  - Silleda (Santa Baia)
  - Taboada (Santiago)
  - Vilar (San Martiño)
  - Xestoso (Santa María)



CLASIFICACIÓN DO SOLO

- Delimitación de Solo Urbano
- SRPAU
- SNR
- SRPPC
- SRPI
- SUD
- SRPO
- SRPPX
- SRPEN
- SRPA
- SPRF

PATRIMONIO CULTURAL

- Patrimonio Cultural
- Contorno de protección
- BIC
- CPX - Contorno de protección de Xacemento
- \*\*\* Camiño Real
- Camiño de Santiago
- Patrimonio Arqueolóxico (ZPI)
- Patrimonio Arqueolóxico (ZPI)
- API - Área de Protección Integral





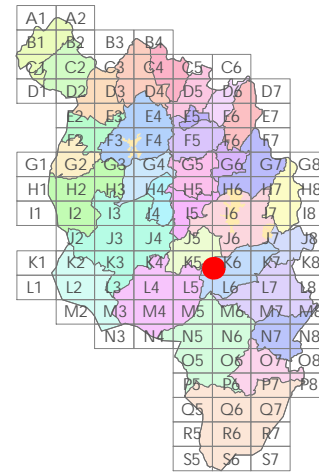
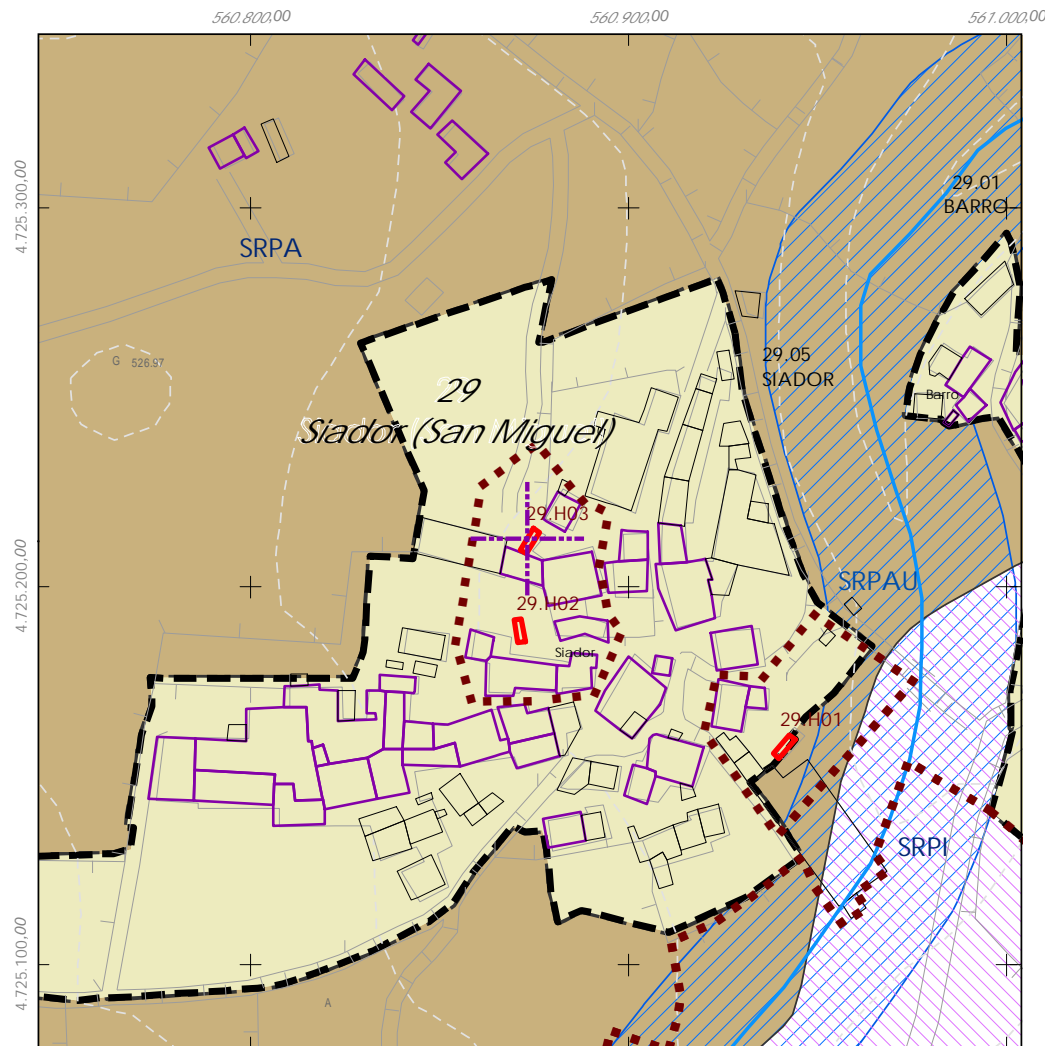
Código do elemento: 29.H03

Página 467 de 514

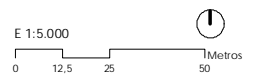
Denominación: Hórreo  
Localización: Siador  
Parroquia: Siador (San Miguel)

Coordenadas UTM:  
UTM X: 560874 / UTM Y: 4725210  
Sistema de coordenadas:  
Protección: (U.T.M.) European Datum 1950 Zona 29W  
Unidades: metros

Descrición do ben:  
Restos da estrutura da base dun hórreo formada por elementos pétreos.



- Delimitación PARROQUIAL
- Abades (Santa María)
  - Ansemil (San Pedro)
  - Breixa (Santiago)
  - Carboeiro (Santa María)
  - Cervaña (San Salvador)
  - Chapa (San Cibrao)
  - Cira (Santa Baia)
  - Cortegada (Santa María)
  - Dornelas (San Martiño)
  - Escuadro (San Salvador)
  - Fiestras (San Martiño)
  - Graba (San Miguel)
  - Lamela (San Miguel)
  - Laro (San Salvador)
  - Manduas (San Tirso)
  - Margaride (San Fiz)
  - Martixe (San Cristovo)
  - Moalde (San Mamede)
  - Negreiros (San Martiño)
  - O Castro (San Mamede)
  - Oleiros (San Miguel)
  - Parada (Santo Tomé)
  - Pazos (San Martiño)
  - Piñeiro (San Xiaó)
  - Ponte (San Miguel)
  - Refoxos (San Paio)
  - Rellas (San Martiño)
  - Saldres (San Xoán)
  - Siador (San Miguel)
  - Silleda (Santa Baia)
  - Taboada (Santiago)
  - Vilar (San Martiño)
  - Xestoso (Santa María)



CLASIFICACIÓN DO SOLO

- Delimitación de Solo Urbano
- SRPAU
- SNR
- SRPPC
- SNR
- SRPPX
- SRPI
- SRPEN
- SUD
- SRPA
- SRPO
- SPRF

PATRIMONIO CULTURAL

- Patrimonio Cultural
- Contorno de protección
- BIC
- CPX - Contorno de protección de Xacemento
- \*\*\* Camiño Real
- Camiño de Santiago
- Patrimonio Arqueolóxico (ZPI)
- Patrimonio Arqueolóxico (ZPI)
- API - Área de Protección Integral





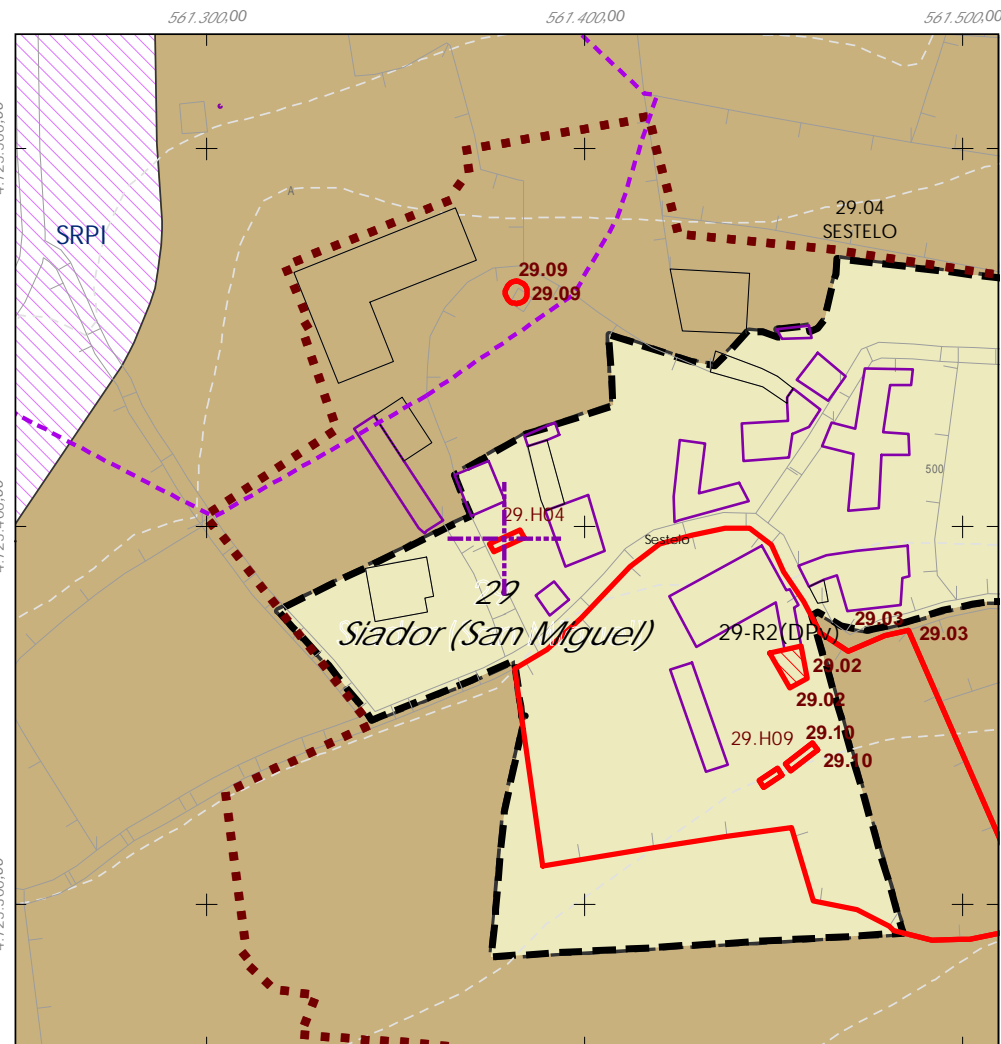
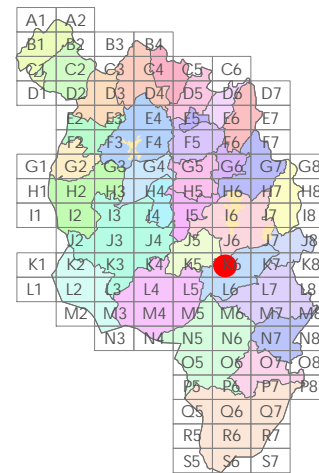
Código do elemento: **29.H04**

Página 468 de 514

Denominación: Hórreo  
Localización: Sestelo  
Parroquia: Siador (San Miguel)

Coordenadas UTM:  
UTM X: 561379 / UTM Y: 4725400  
Sistema de coordenadas:  
Protección: (U.T.M.) European Datum 1950 Zona 29W  
Unidades: metros

Descrición do ben:  
Hórreo con cuberta de tella a dúas augas rematada nos extremos mediante cruz e pináculo de base cadrada. Costais formados por faixas, doelas e vigas de madeira sobre cepas de pedra.



- Delimitación PARROQUIAL
- Abades (Santa María)
  - Ansemil (San Pedro)
  - Breixa (Santiago)
  - Carboeiro (Santa María)
  - Cervaña (San Salvador)
  - Chapa (San Cibrao)
  - Cira (Santa Baia)
  - Cortegada (Santa María)
  - Dornelas (San Martiño)
  - Escuadro (San Salvador)
  - Fiestras (San Martiño)
  - Graba (San Miguel)
  - Lamela (San Miguel)
  - Laro (San Salvador)
  - Manduas (San Tirso)
  - Margaride (San Fiz)
  - Martixe (San Cristovo)
  - Moalde (San Mamede)
  - Negreiros (San Martiño)
  - O Castro (San Mamede)
  - Oleiros (San Miguel)
  - Parada (Santo Tomé)
  - Pazos (San Martiño)
  - Piñeiro (San Xiao)
  - Ponte (San Miguel)
  - Refoxos (San Paio)
  - Rellas (San Martiño)
  - Saldres (San Xoán)
  - Siador (San Miguel)
  - Silleda (Santa Baia)
  - Taboada (Santiago)
  - Vilar (San Martiño)
  - Xestoso (Santa María)



CLASIFICACIÓN DO SOLO

- Delimitación de Solo Urbano
- SRPAU
  - SNR
  - SRPI
  - SUD
  - SRPO
  - SRPPC
  - SRPPX
  - SRPEN
  - SRPA
  - SPRF

PATRIMONIO CULTURAL

- Patrimonio Cultural
- Contorno de protección
- BIC
- CPX - Contorno de protección de Xacemento
- \*\*\* Camiño Real
- Camiño de Santiago
- Patrimonio Arqueolóxico (ZPI)
- Patrimonio Arqueolóxico (ZPI)
- API - Área de Protección Integral







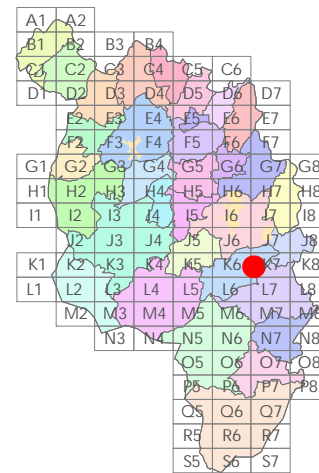
Código do elemento: **29.H05**

Página 469 de 514

Denominación: Hórreo  
Localización: O Marco  
Parroquia: Siador (San Miguel)

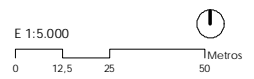
Coordenadas UTM:  
UTM X: 562743 / UTM Y: 4725380  
Sistema de coordenadas:  
Protección: (U.T.M.) European Datum 1950 Zona 29W  
Unidades: metros

Descrición do ben:  
Hórreo con cuberta de tella a dúas augas rematada nos extremos mediante cruz e pináculo de base cadrada. Costais formados por faixas, doelas e vigas de madeira sobre cepas de pedra.



- Delimitación PARROQUIAL
- Abades (Santa María)
  - Ansemil (San Pedro)
  - Breixa (Santiago)
  - Carboeiro (Santa María)
  - Cervaña (San Salvador)
  - Chapa (San Cibrao)
  - Cira (Santa Baia)
  - Cortegada (Santa María)
  - Dornelas (San Martiño)
  - Escuadro (San Salvador)
  - Fiestras (San Martiño)
  - Graba (San Miguel)
  - Lamela (San Miguel)
  - Laro (San Salvador)
  - Manduas (San Tirso)
  - Margaride (San Fiz)
  - Martixe (San Cristovo)
  - Moalde (San Mamede)
  - Negreiros (San Martiño)
  - O Castro (San Mamede)
  - Oleiros (San Miguel)
  - Parada (Santo Tomé)
  - Pazos (San Martiño)
  - Piñeiro (San Xiao)
  - Ponte (San Miguel)
  - Refoxos (San Paio)
  - Rellas (San Martiño)
  - Saldres (San Xoán)
  - Siador (San Miguel)
  - Silleda (Santa Baia)
  - Taboada (Santiago)
  - Vilar (San Martiño)
  - Xestoso (Santa María)

- PATRIMONIO CULTURAL
- Patrimonio Cultural
  - Contorno de protección
  - BIC
  - CPX - Contorno de protección de Xacemento
  - \*\*\* Camiño Real
  - Camiño de Santiago
  - Patrimonio Arqueolóxico (ZPI)
  - Patrimonio Arqueolóxico (ZPI)
  - API - Área de Protección Integral



CLASIFICACIÓN DO SOLO

- Delimitación de Solo Urbano
- SRPAU
  - SNR
  - SRPI
  - SUD
  - SRPO
  - SRPPC
  - SRPPX
  - SRPEN
  - SRPA
  - SRPF





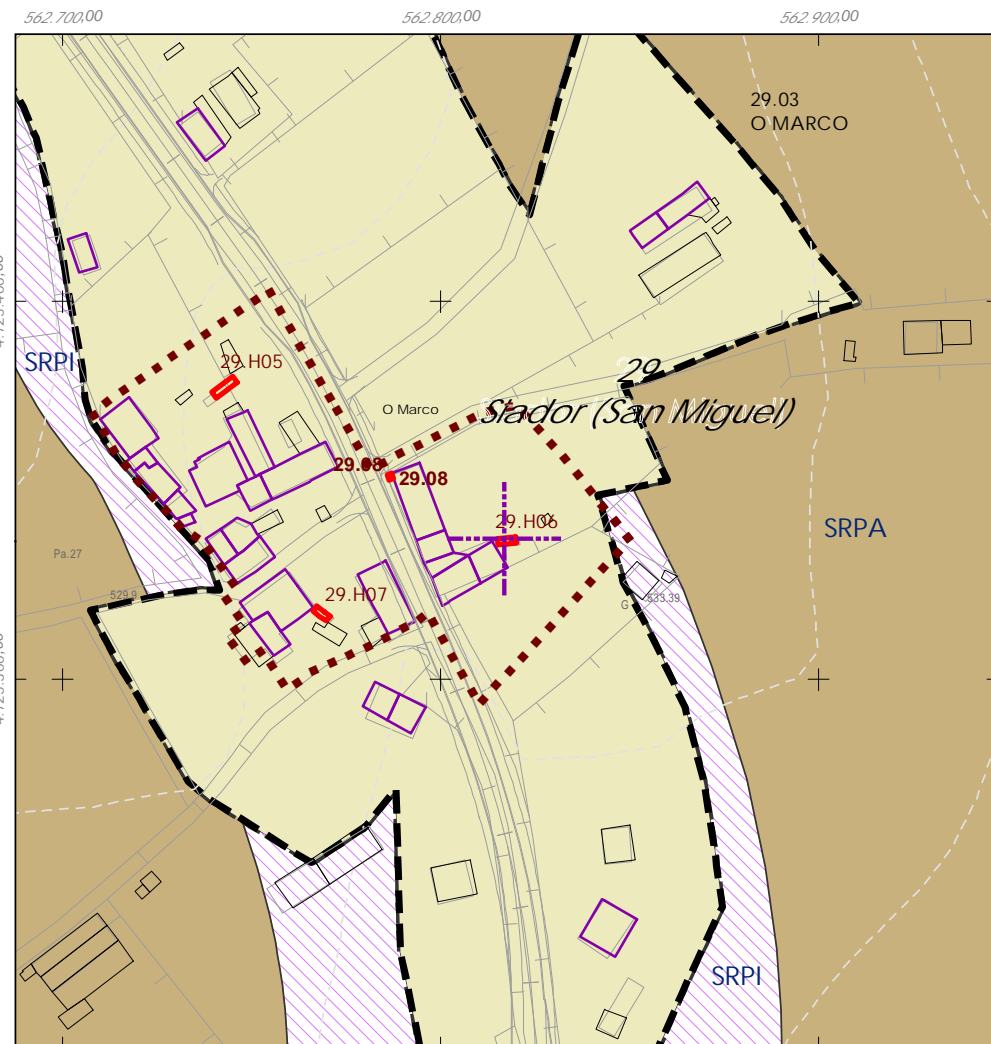
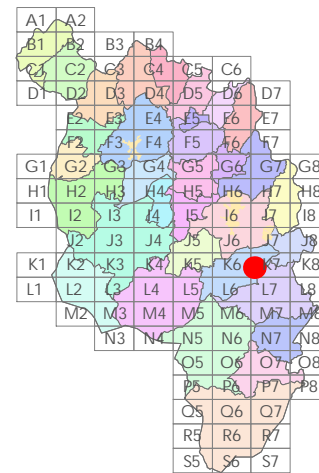
Código do elemento: 29.H06

Página 470 de 514

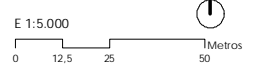
Denominación: Hórreo  
Localización: O Marco  
Parroquia: Siador (San Miguel)

Coordenadas UTM:  
UTM X: 562817 / UTM Y: 4725340  
Sistema de coordenadas:  
Protección: (U.T.M.) European Datum 1950, Zona 29W  
Unidades: metros

Descrición do ben:  
Hórreo con cuberta a dúas augas rematada nos extremos mediante cruz e pináculo de base cadrada. Costais formados por faixas, doelas e vigas de madeira sobre cepas de pedra.



- Delimitación PARROQUIAL
- Abades (Santa María)
  - Ansemil (San Pedro)
  - Breixa (Santiago)
  - Carboeiro (Santa María)
  - Cervaña (San Salvador)
  - Chapa (San Cibrao)
  - Cira (Santa Baia)
  - Cortegada (Santa María)
  - Dornelas (San Martiño)
  - Escuadro (San Salvador)
  - Fiestras (San Martiño)
  - Graba (San Miguel)
  - Lamela (San Miguel)
  - Laro (San Salvador)
  - Manduas (San Tirso)
  - Margaride (San Fiz)
  - Martixe (San Cristovo)
  - Moalde (San Mamede)
  - Negreiros (San Martiño)
  - O Castro (San Mamede)
  - Oleiros (San Miguel)
  - Parada (Santo Tomé)
  - Pazos (San Martiño)
  - Piñeiro (San Xiao)
  - Ponte (San Miguel)
  - Refoxos (San Paio)
  - Rellas (San Martiño)
  - Saidres (San Xoán)
  - Siador (San Miguel)
  - Silleda (Santa Baia)
  - Taboada (Santiago)
  - Vilar (San Martiño)
  - Xestoso (Santa María)



CLASIFICACIÓN DO SOLO

- Delimitación de Solo Urbano
- SRPAU
  - SNR
  - SRPI
  - SUD
  - SRPO
  - SRPPC
  - SRPPX
  - SRPEN
  - SRPA
  - SPRF

PATRIMONIO CULTURAL

- Patrimonio Cultural
- Contorno de protección
- BIC
- CPX - Contorno de protección de Xacemento
- \*\*\* Camiño Real
- Camiño de Santiago
- Patrimonio Arqueolóxico (ZPI)
- Patrimonio Arqueolóxico (ZPI)
- API - Área de Protección Integral

