



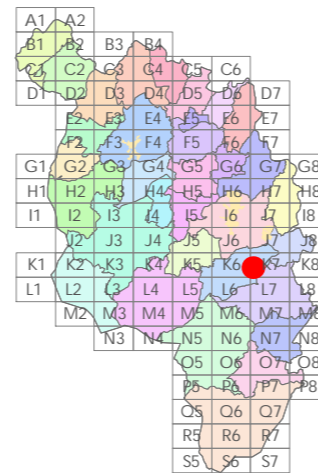
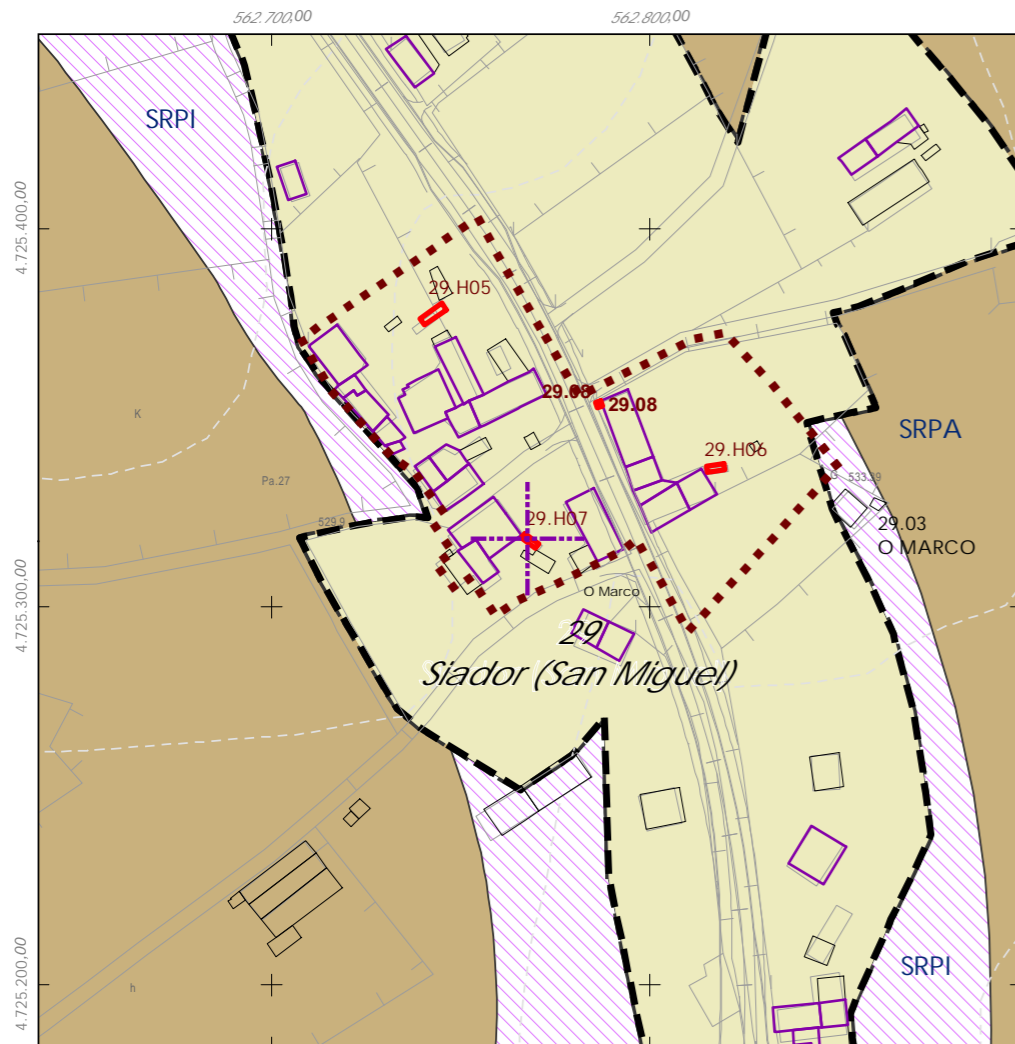
Código do elemento: 29.H07

Página 471 de 514

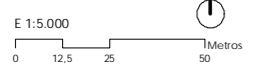
Denominación: Hórreo
Localización: O Marco
Parroquia: Siador (San Miguel)

Coordenadas UTM:
UTM X: 562768 / UTM Y: 4725320
Sistema de coordenadas:
Protección: (U.T.M.) European Datum 1950 Zona 29W
Unidades: metros

Descrición do ben:
Hórreo con cuberta de tella a dúas augas rematada nos extremos mediante cruz e pináculo de base cadrada. Costais formados por faixas, doelas e vigas de madeira sobre cepas de pedra.



- Delimitación PARROQUIAL
- Abades (Santa María)
 - Ansemil (San Pedro)
 - Breixa (Santiago)
 - Carboeiro (Santa María)
 - Cervaña (San Salvador)
 - Chapa (San Cibrao)
 - Cira (Santa Baia)
 - Cortegada (Santa María)
 - Dornelas (San Martiño)
 - Escuadro (San Salvador)
 - Fiestras (San Martiño)
 - Graba (San Miguel)
 - Lamela (San Miguel)
 - Laro (San Salvador)
 - Manduas (San Tirso)
 - Margaride (San Fiz)
 - Martixe (San Cristovo)
 - Moalde (San Mamede)
 - Negreiros (San Martiño)
 - O Castro (San Mamede)
 - Oleiros (San Miguel)
 - Parada (Santo Tomé)
 - Pazos (San Martiño)
 - Piñeiro (San Xiao)
 - Ponte (San Miguel)
 - Refoxos (San Paio)
 - Rellas (San Martiño)
 - Saldres (San Xoán)
 - Siador (San Miguel)
 - Silleda (Santa Baia)
 - Taboada (Santiago)
 - Vilar (San Martiño)
 - Xestoso (Santa María)



CLASIFICACIÓN DO SOLO

- Delimitación de Solo Urbano
- SRPAU
- SNR
- SRPPC
- SNR
- SRPPX
- SRPI
- SRPEN
- SUD
- SRPA
- SRPO
- SPRF

PATRIMONIO CULTURAL

- Patrimonio Cultural
- Contorno de protección
- BIC
- CPX - Contorno de protección de Xacemento
- *** Camiño Real
- Camiño de Santiago
- Patrimonio Arqueolóxico (ZPI)
- Patrimonio Arqueolóxico (ZPI)
- API - Área de Protección Integral





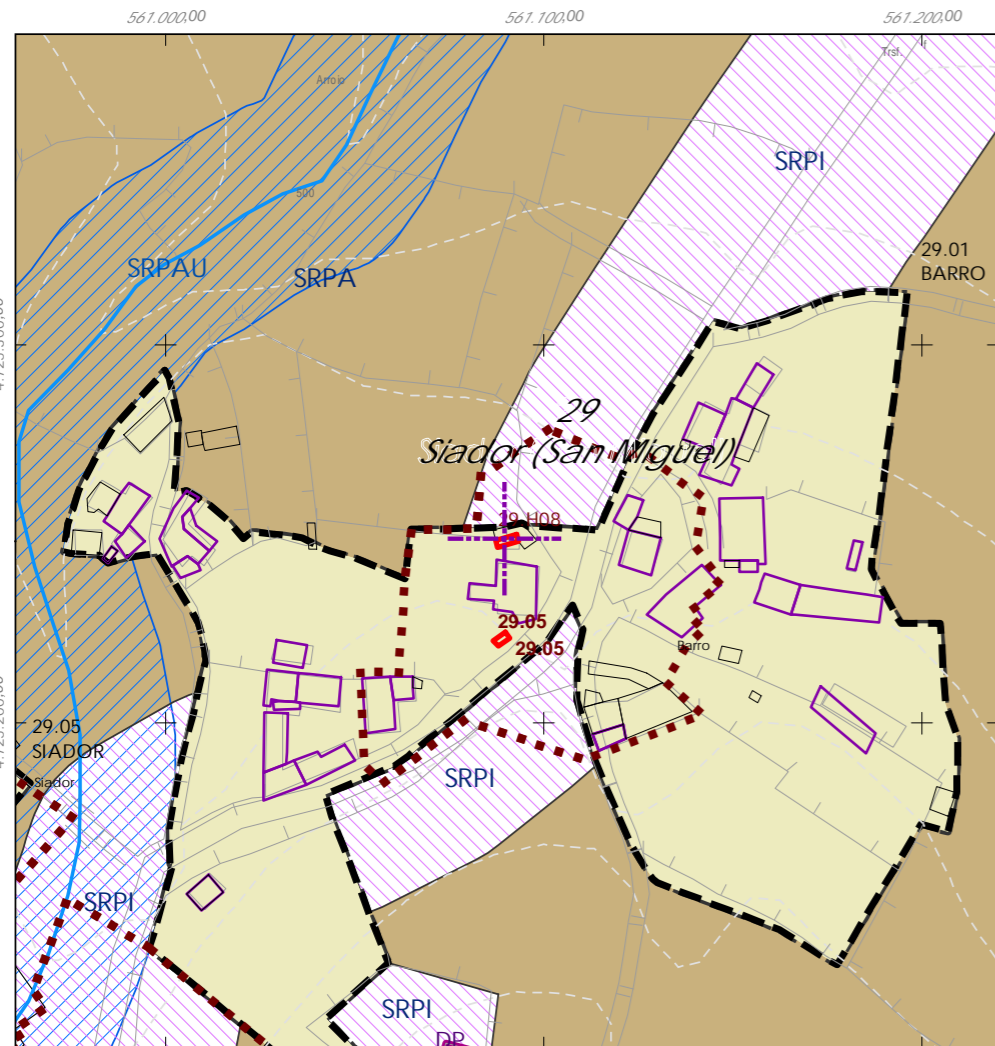
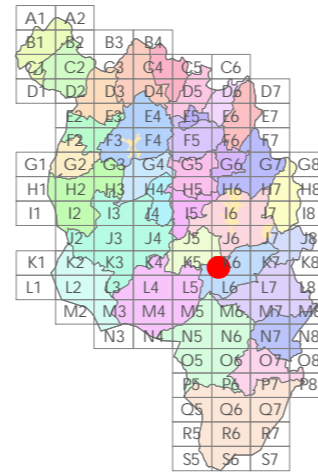
Código do elemento: **29.H08**

Página 472 de 514

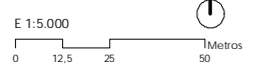
Denominación: Hórreo
Localización: Barro
Parroquia: Siador (San Miguel)

Coordenadas UTM:
UTM X: 561090 / UTM Y: 4725250
Sistema de coordenadas: Proyección: (U.T.M.) European Datum 1950.Zona 29W Unidades: metros

Descrición do ben:
Hórreo con cuberta de tella a dúas augas. Costais formados por faixas, doelas e vigas de madeira sobre cerramento enfoscado na parte inferior.



- Delimitación PARROQUIAL
- Abades (Santa María)
 - Ansemil (San Pedro)
 - Breixa (Santiago)
 - Carboeiro (Santa María)
 - Cervaña (San Salvador)
 - Chapa (San Cibrao)
 - Cira (Santa Baia)
 - Cortegada (Santa María)
 - Dornelas (San Martiño)
 - Escuadro (San Salvador)
 - Fiestras (San Martiño)
 - Graba (San Miguel)
 - Lamela (San Miguel)
 - Laro (San Salvador)
 - Manduas (San Tirso)
 - Margaride (San Fiz)
 - Martixe (San Cristovo)
 - Moalde (San Mamede)
 - Negreiros (San Martiño)
 - O Castro (San Mamede)
 - Oleiros (San Miguel)
 - Parada (Santo Tomé)
 - Pazos (San Martiño)
 - Piñeiro (San Xiao)
 - Ponte (San Miguel)
 - Refoxos (San Paio)
 - Rellas (San Martiño)
 - Saldres (San Xoán)
 - Siador (San Miguel)
 - Silleda (Santa Baia)
 - Taboada (Santiago)
 - Vilar (San Martiño)
 - Xestoso (Santa María)



CLASIFICACIÓN DO SOLO

- Delimitación de Solo Urbano
- SRPAU
- SNR
- SRPPC
- SRPPX
- SRPI
- SRPEN
- SUD
- SRPA
- SRPO
- SPRF

PATRIMONIO CULTURAL

- Patrimonio Cultural
- Contorno de protección
- BIC
- CPX - Contorno de protección de Xacemento
- *** Camiño Real
- Camiño de Santiago
- Patrimonio Arqueolóxico (ZPI)
- Patrimonio Arqueolóxico (ZPI)
- API - Área de Protección Integral





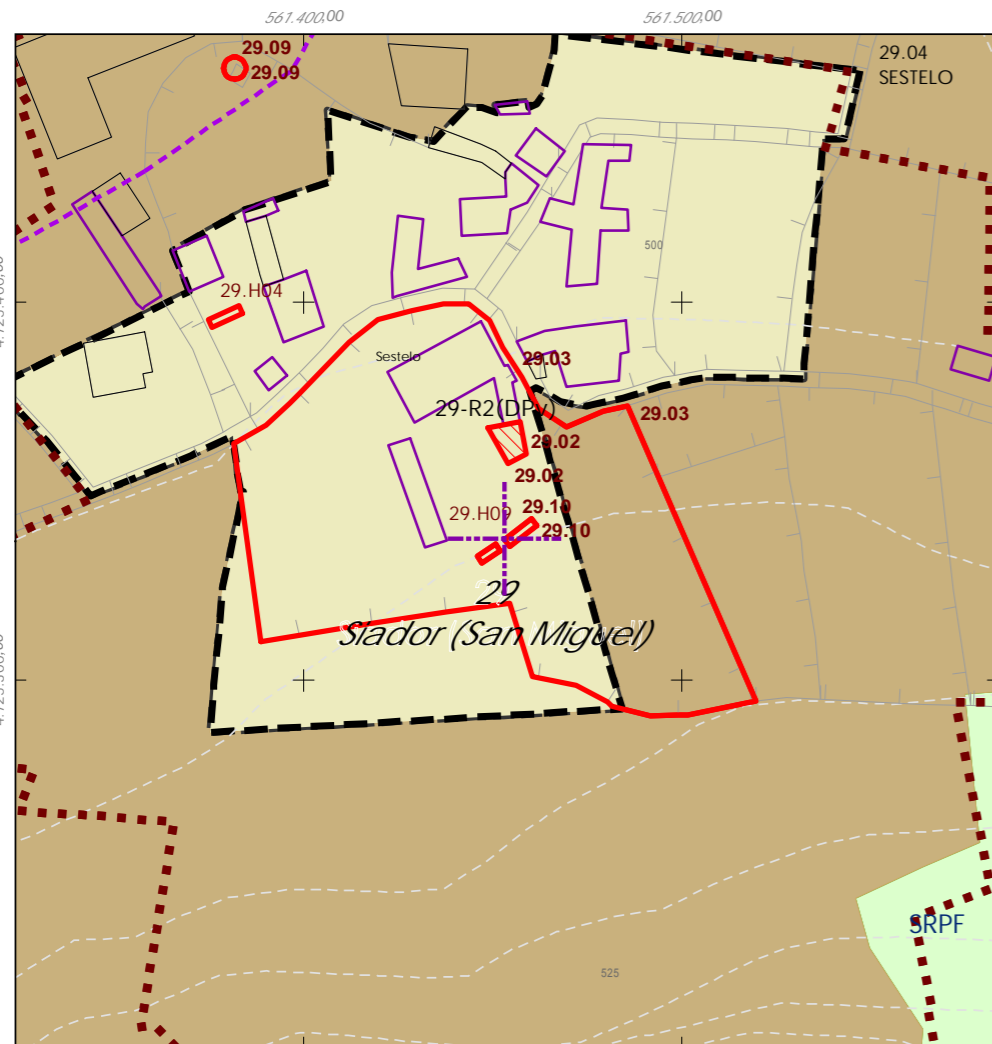
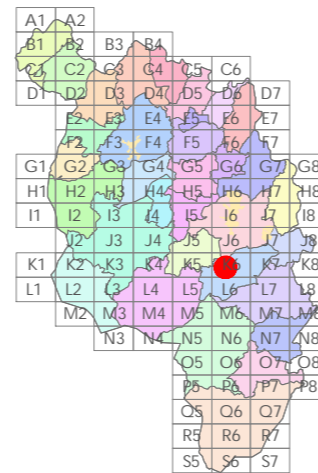
Código do elemento: 29.H09

Página 473 de 514

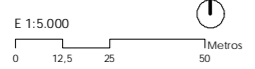
Denominación: Hórreos en conxunto da casa de Sestelo
Localización: Sestelo
Parroquia: P. de Siador (San Miguel)

Coordenadas UTM:
UTM X: 561454 / UTM Y: 4725340
Sistema de coordenadas:
Protección: (U.T.M.) European Datum 1950 Zona 29W
Unidades: metros

Descrición do ben:
Hórreo situado no interior dunha parcela privada pechada con muros que imposibilitan a súa visibilidade.



- Delimitación PARROQUIAL
- Abades (Santa María)
 - Ansemil (San Pedro)
 - Breixa (Santiago)
 - Carboeiro (Santa María)
 - Cervaña (San Salvador)
 - Chapa (San Cibrao)
 - Cira (Santa Baia)
 - Cortegada (Santa María)
 - Dornelas (San Martiño)
 - Escuadro (San Salvador)
 - Fiestras (San Martiño)
 - Graba (San Miguel)
 - Lamela (San Miguel)
 - Laro (San Salvador)
 - Manduas (San Tirso)
 - Margaride (San Fiz)
 - Martixe (San Cristovo)
 - Moalde (San Mamede)
 - Negreiros (San Martiño)
 - O Castro (San Mamede)
 - Oleiros (San Miguel)
 - Parada (Santo Tomé)
 - Pazos (San Martiño)
 - Piñeiro (San Xiao)
 - Ponte (San Miguel)
 - Refoxos (San Paio)
 - Rellas (San Martiño)
 - Saidres (San Xoán)
 - Siador (San Miguel)
 - Silleda (Santa Baia)
 - Taboada (Santiago)
 - Vilar (San Martiño)
 - Xestoso (Santa María)



CLASIFICACIÓN DO SOLO

- Delimitación de Solo Urbano
- SRPAU
- SNR
- SRPPC
- SNR
- SRPPX
- SRPI
- SRPEN
- SUD
- SRPA
- SRPO
- SRPF

PATRIMONIO CULTURAL

- Patrimonio Cultural
- Contorno de protección
- BIC
- CPX - Contorno de protección de Xacemento
- *** Camiño Real
- Camiño de Santiago
- Patrimonio Arqueolóxico (ZPI)
- Patrimonio Arqueolóxico (ZPI)
- API - Área de Protección Integral





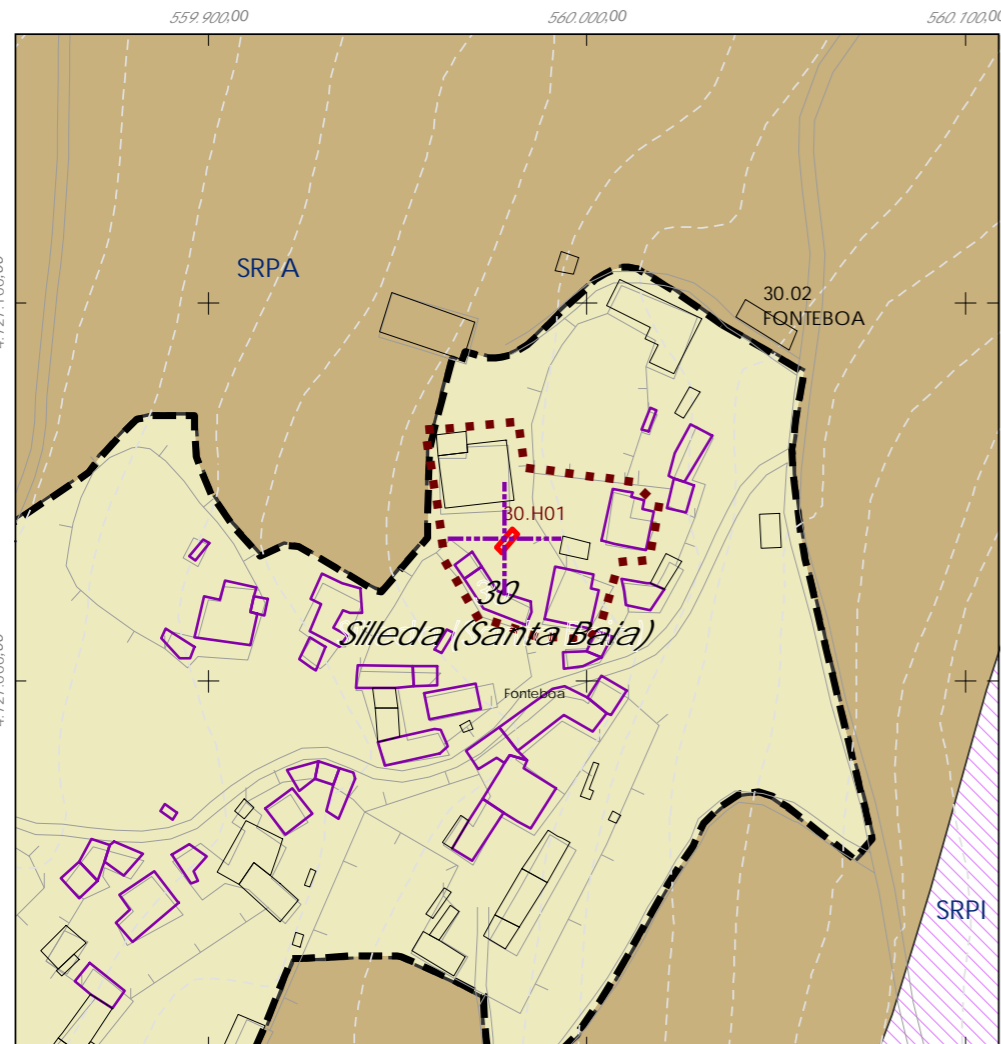
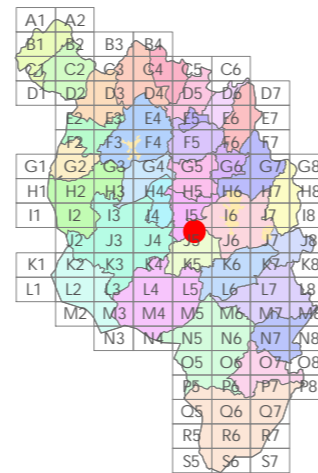
Código do elemento: **30.H01**

Página 474 de 514

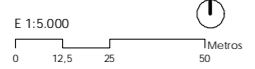
Denominación: Hórreo
Localización: Fonteboa
Parroquia: Silleda (Santa Baia)

Coordenadas UTM:
UTM X: 559979 / UTM Y: 4727040
Sistema de coordenadas:
Protección: (U.T.M.) European Datum 1950, Zona 29W
Unidades: metros

Descrición do ben:
Hórreo con cuberta de tella a dúas augas rematada nos extremos mediante cruz e pináculo de base cadrada. Costais formados por faixas, doelas e vigas de madeira sobre cepas de pedra.



- Delimitación PARROQUIAL
- Abades (Santa María)
 - Ansemil (San Pedro)
 - Breixa (Santiago)
 - Carboeiro (Santa María)
 - Cervaña (San Salvador)
 - Chapa (San Cibrao)
 - Cira (Santa Baia)
 - Cortegada (Santa María)
 - Dornelas (San Martiño)
 - Escuadro (San Salvador)
 - Fiestras (San Martiño)
 - Graba (San Miguel)
 - Lamela (San Miguel)
 - Laro (San Salvador)
 - Manduas (San Tirso)
 - Margaride (San Fiz)
 - Martixe (San Cristovo)
 - Moalde (San Mamede)
 - Negreiros (San Martiño)
 - O Castro (San Mamede)
 - Oleiros (San Miguel)
 - Parada (Santo Tomé)
 - Pazos (San Martiño)
 - Piñeiro (San Xiao)
 - Ponte (San Miguel)
 - Refoxos (San Paio)
 - Rellas (San Martiño)
 - Saldres (San Xoán)
 - Siador (San Miguel)
 - Silleda (Santa Baia)
 - Taboada (Santiago)
 - Vilar (San Martiño)
 - Xestoso (Santa María)



CLASIFICACIÓN DO SOLO

- Delimitación de Solo Urbano
- SRPAU
- SNR
- SRPPC
- SNR
- SRPPX
- SRPI
- SRPEN
- SUD
- SRPA
- SRPO
- SPRF

PATRIMONIO CULTURAL

- Patrimonio Cultural
- Contorno de protección
- BIC
- CPX - Contorno de protección de Xacemento
- *** Camiño Real
- Camiño de Santiago
- Patrimonio Arqueolóxico (ZPI)
- Patrimonio Arqueolóxico (ZPI)
- API - Área de Protección Integral





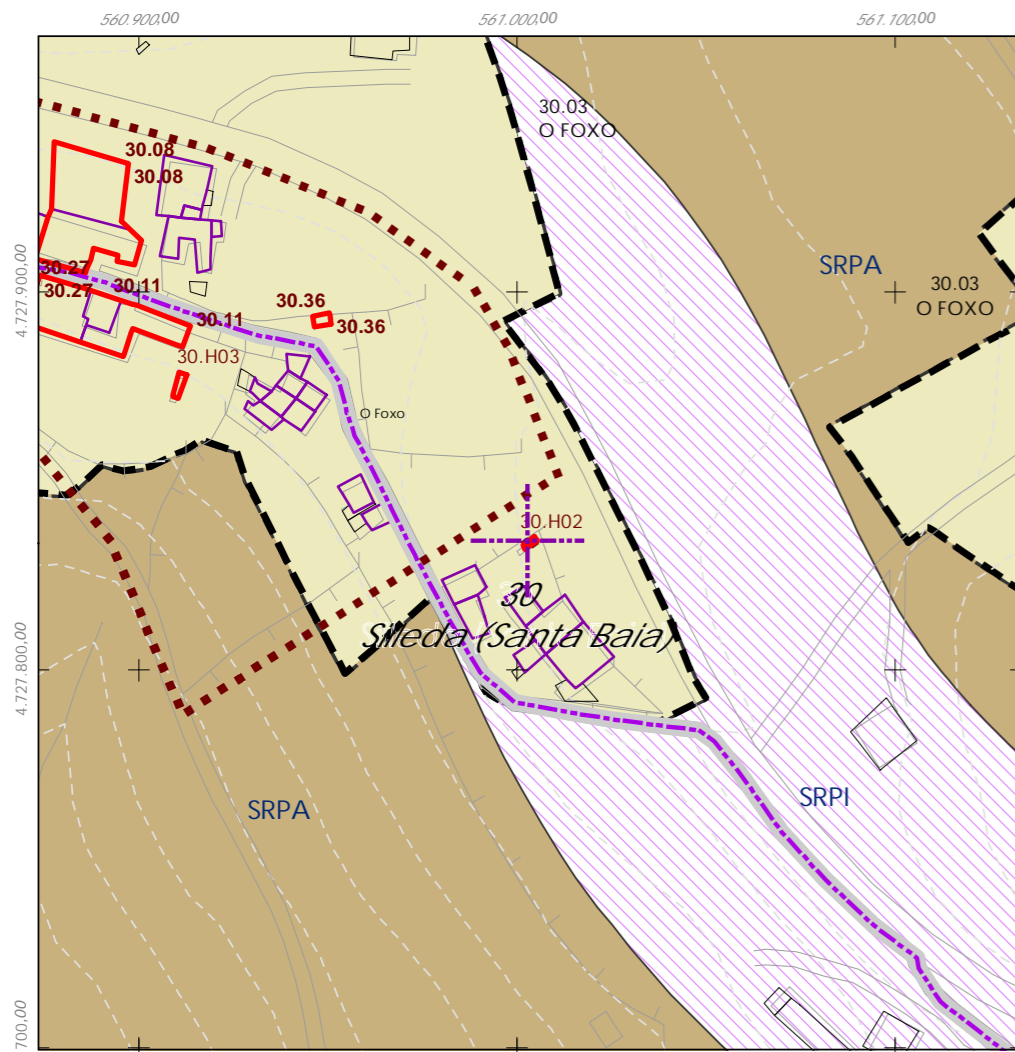
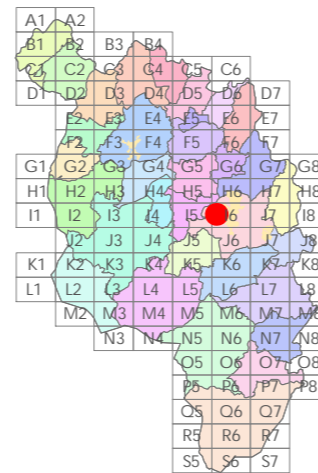
Código do elemento: 30.H02

Página 475 de 514

Denominación: Hórreo
Localización: O Foxo
Parroquia: Silleda (Santa Baia)

Coordenadas UTM:
UTM X: 561003 / UTM Y: 4727830
Sistema de coordenadas:
Proyección: (U.T.M.) European Datum 1950, Zona 29W
Unidades: metros

Descrición do ben:
Hórreo con cuberta de tella a dúas augas rematada nos extremos mediante cruz e pináculo de base cadrada. Costais formados por doelas de pedra e cerramento de ladrillo sobre cepas de pedra.



- Delimitación PARROQUIAL
- Abades (Santa María)
 - Ansemil (San Pedro)
 - Breixa (Santiago)
 - Carboeiro (Santa María)
 - Cervaña (San Salvador)
 - Chapa (San Cibrao)
 - Cira (Santa Baia)
 - Cortegada (Santa María)
 - Dornelas (San Martiño)
 - Escuadro (San Salvador)
 - Fiestras (San Martiño)
 - Graba (San Miguel)
 - Lamela (San Miguel)
 - Laro (San Salvador)
 - Manduas (San Tirso)
 - Margaride (San Fiz)
 - Martixe (San Cristovo)
 - Moalde (San Mamede)
 - Negreiros (San Martiño)
 - O Castro (San Mamede)
 - Oleiros (San Miguel)
 - Parada (Santo Tomé)
 - Pazos (San Martiño)
 - Piñeiro (San Xiaó)
 - Ponte (San Miguel)
 - Refoxos (San Paio)
 - Rellas (San Martiño)
 - Saldres (San Xoán)
 - Siador (San Miguel)
 - Silleda (Santa Baia)
 - Taboada (Santiago)
 - Vilar (San Martiño)
 - Xestoso (Santa María)

- E 1:5.000
- CLASIFICACIÓN DO SOLO
- Delimitación de Solo Urbano
 - SRPAU
 - SNR
 - SRPPC
 - SRPPX
 - SRPI
 - SRPEN
 - SUD
 - SRPA
 - SRPO
 - SPRF
- PATRIMONIO CULTURAL
- Patrimonio Cultural
 - Contorno de protección
 - BIC
 - CPX - Contorno de protección de Xacemento
 - *** Camiño Real
 - Camiño de Santiago
 - Patrimonio Arqueolóxico (ZPI)
 - Patrimonio Arqueolóxico (ZPI)
 - API - Área de Protección Integral





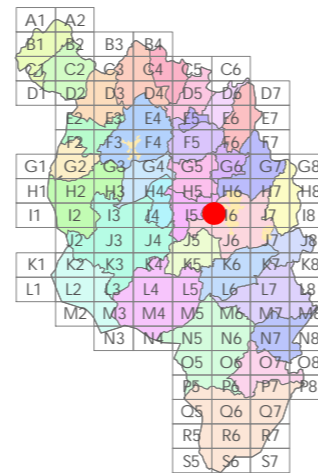
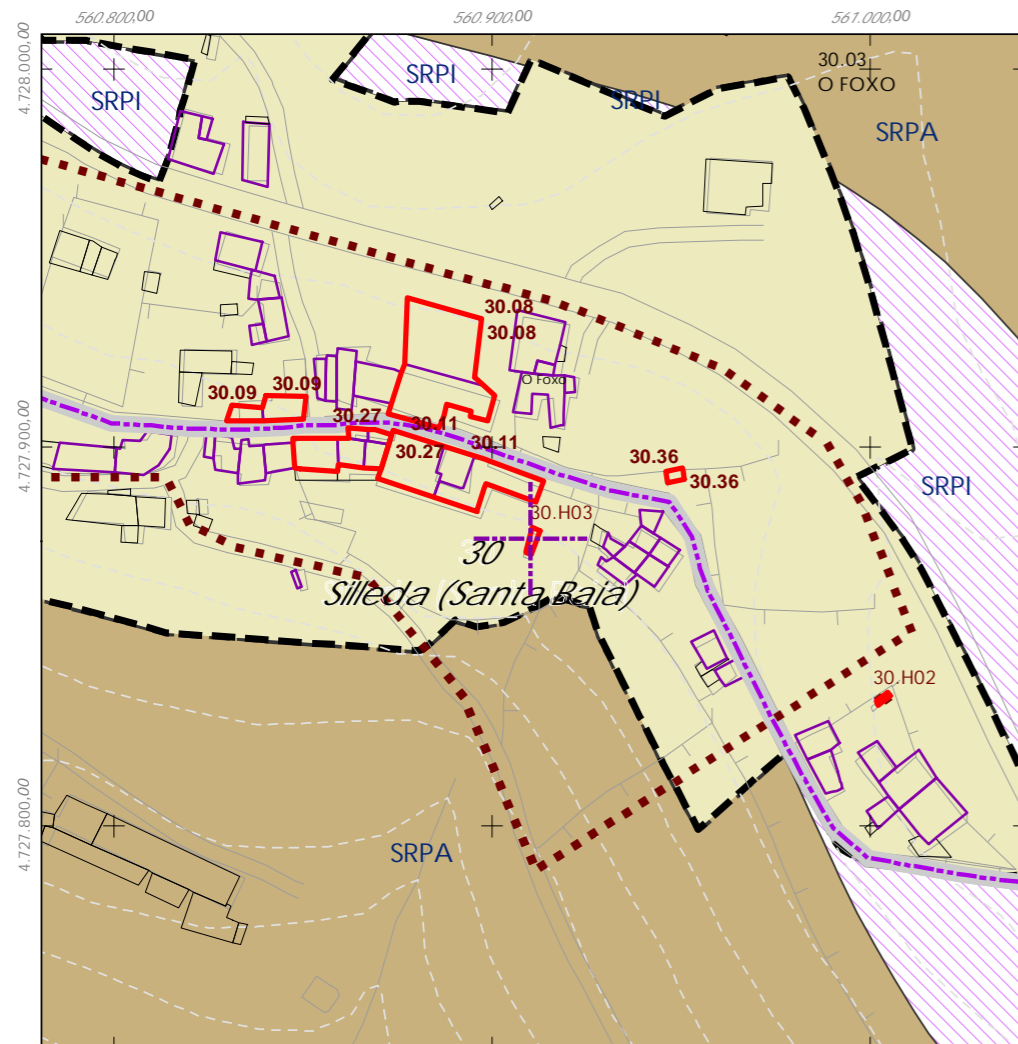
Código do elemento: **30.H03**

Página 476 de 514

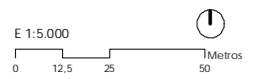
Denominación: Hórreo
Localización: O Foxo
Parroquia: Silleda (Santa Baia)

Coordenadas UTM:
UTM X: 560911 / UTM Y: 4727880
Sistema de coordenadas:
Protección: (U.T.M.) European Datum 1950, Zona 29W
Unidades: metros

Descrición do ben:
Hórreo datado en 1793 con cuberta de tella a dúas augas rematada nos extremos mediante cruz e pináculo de base cadrada. Costais formados por faixas, doelas e vigas de madeira sobre cepas de pedra.



- Delimitación PARROQUIAL
- Abades (Santa María)
 - Ansemil (San Pedro)
 - Breixa (Santiago)
 - Carboeiro (Santa María)
 - Cervaña (San Salvador)
 - Chapa (San Cibrao)
 - Cira (Santa Baia)
 - Cortegada (Santa María)
 - Dornelas (San Martiño)
 - Escuadro (San Salvador)
 - Fiestras (San Martiño)
 - Graba (San Miguel)
 - Lamela (San Miguel)
 - Laro (San Salvador)
 - Manduas (San Tirso)
 - Margaride (San Fiz)
 - Martixe (San Cristovo)
 - Moalde (San Mamede)
 - Negreiros (San Martiño)
 - O Castro (San Mamede)
 - Oleiros (San Miguel)
 - Parada (Santo Tomé)
 - Pazos (San Martiño)
 - Piñeiro (San Xiao)
 - Ponte (San Miguel)
 - Refoxos (San Paio)
 - Rellas (San Martiño)
 - Saldres (San Xoán)
 - Siador (San Miguel)
 - Silleda (Santa Baia)
 - Taboada (Santiago)
 - Vilar (San Martiño)
 - Xestoso (Santa María)



CLASIFICACIÓN DO SOLO

- Delimitación de Solo Urbano
- SRPAU
 - SNR
 - SRPPC
 - SRPPX
 - SRPEN
 - SRPA
 - SRPF
 - SRPI
 - SUD
 - SRPO

PATRIMONIO CULTURAL

- Patrimonio Cultural
- Contorno de protección
- BIC
- CPX - Contorno de protección de Xacemento
- *** Camiño Real
- Camiño de Santiago
- Patrimonio Arqueolóxico (ZPI)
- Patrimonio Arqueolóxico (ZPI)
- API - Área de Protección Integral





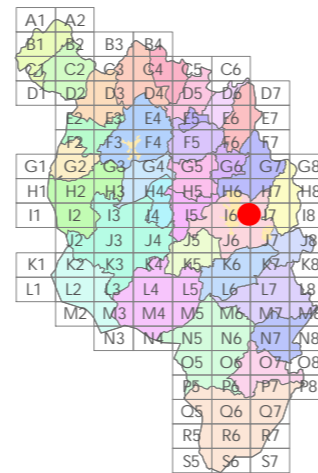
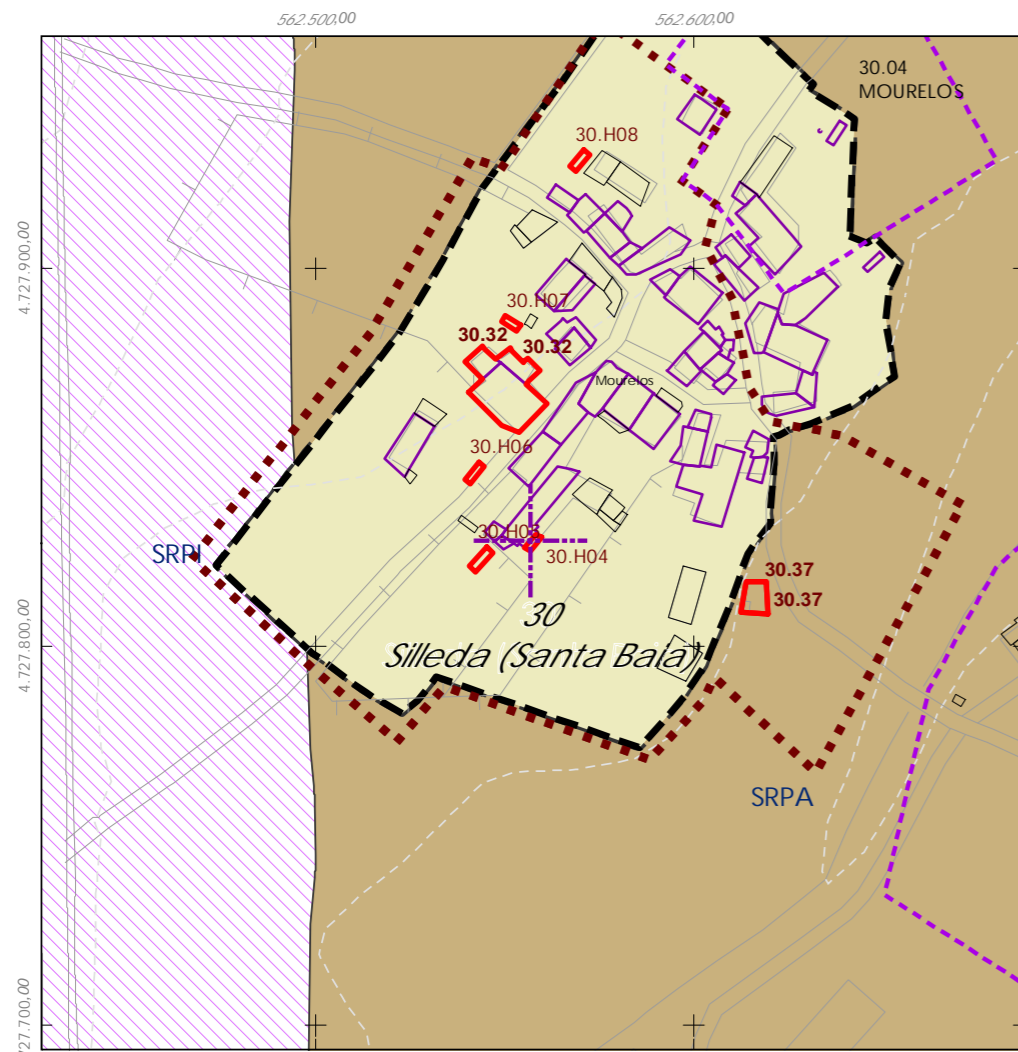
Código do elemento: 30.H04

Página 477 de 514

Denominación: Hórreo
Localización: Mourelos
Parroquia: Silleda (Santa Baia)

Coordenadas UTM:
UTM X: 562557 / UTM Y: 4727830
Sistema de coordenadas:
Proxección: (U.T.M.) European Datum 1950 Zona 29W
Unidades: metros

Descrición do ben:
Hórreo con cuberta de tella a dúas augas rematada nos extremos mediante cruz e pináculo de base cadrada. Costais formados por faixas, doelas e vigas de madeira sobre cepas de pedra.



- Delimitación PARROQUIAL
- Abades (Santa María)
 - Ansemil (San Pedro)
 - Breixa (Santiago)
 - Carboeiro (Santa María)
 - Cervaña (San Salvador)
 - Chapa (San Cibrao)
 - Cira (Santa Baia)
 - Cortegada (Santa María)
 - Dornelas (San Martiño)
 - Escuadro (San Salvador)
 - Fiestras (San Martiño)
 - Graba (San Miguel)
 - Lamela (San Miguel)
 - Laro (San Salvador)
 - Manduas (San Tirso)
 - Margaride (San Fiz)
 - Martixe (San Cristovo)
 - Moalde (San Mamede)
 - Negreiros (San Martiño)
 - O Castro (San Mamede)
 - Oleiros (San Miguel)
 - Parada (Santo Tomé)
 - Pazos (San Martiño)
 - Piñeiro (San Xiao)
 - Ponte (San Miguel)
 - Refoxos (San Paio)
 - Rellas (San Martiño)
 - Saldres (San Xoán)
 - Siador (San Miguel)
 - Silleda (Santa Baia)
 - Taboada (Santiago)
 - Vilar (San Martiño)
 - Xestoso (Santa María)

- E 1:5.000
- 0 12,5 25 50 Metros
- CLASIFICACIÓN DO SOLO**
- Delimitación de Solo Urbano
 - SRPAU
 - SNR
 - SRPPC
 - SNR
 - SRPPX
 - SRPI
 - SRPEN
 - SUD
 - SRPA
 - SRPO
 - SPRF
- PATRIMONIO CULTURAL**
- Patrimonio Cultural
 - Contorno de protección
 - BIC
 - CPX - Contorno de protección de Xacemento
 - *** Camiño Real
 - Camiño de Santiago
 - Patrimonio Arqueolóxico (ZPI)
 - Patrimonio Arqueolóxico (ZPI)
 - API - Área de Protección Integral





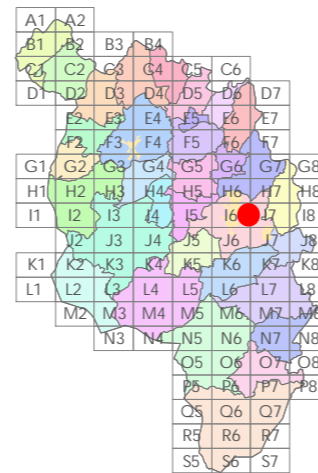
Código do elemento: 30.H05

Página 478 de 514

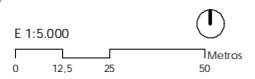
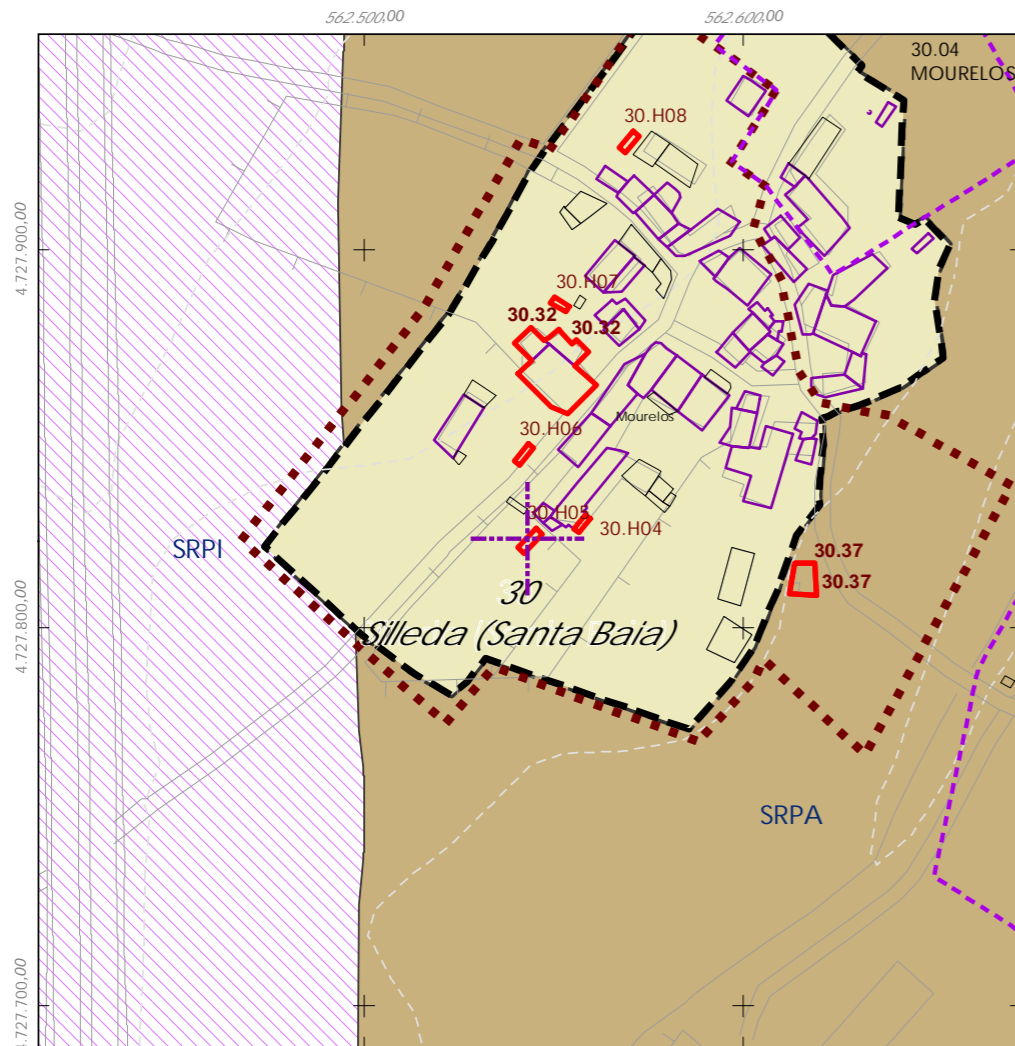
Denominación: Hórreo
Localización: Mourelos
Parroquia: Silleda (Santa Baia)

Coordenadas UTM:
UTM X: 562544 / UTM Y: 4727820
Sistema de coordenadas:
Proyección: (U.T.M.) European Datum 1950 Zona 29W
Unidades: metros

Descrición do ben:
Hórreo con cuberta de tella a dúas augas rematada nos extremos mediante cruz e pináculo de base cadrada. Costais formados por doelas de pedra e cerramento de ladrillo sobre cepas de pedra.



- Delimitación PARROQUIAL
- Abades (Santa María)
 - Ansemil (San Pedro)
 - Breixa (Santiago)
 - Carboeiro (Santa María)
 - Cervaña (San Salvador)
 - Chapa (San Cibrao)
 - Cira (Santa Baia)
 - Cortegada (Santa María)
 - Dornelas (San Martiño)
 - Escuadro (San Salvador)
 - Fiestras (San Martiño)
 - Graba (San Miguel)
 - Lamela (San Miguel)
 - Laro (San Salvador)
 - Manduas (San Tirso)
 - Margaride (San Fiz)
 - Martixe (San Cristovo)
 - Moalde (San Mamede)
 - Negreiros (San Martiño)
 - O Castro (San Mamede)
 - Oleiros (San Miguel)
 - Parada (Santo Tomé)
 - Pazos (San Martiño)
 - Piñeiro (San Xiaó)
 - Ponte (San Miguel)
 - Refoxos (San Paio)
 - Rellas (San Martiño)
 - Saidres (San Xoán)
 - Siador (San Miguel)
 - Silleda (Santa Baia)
 - Taboada (Santiago)
 - Vilar (San Martiño)
 - Xestoso (Santa María)



CLASIFICACIÓN DO SOLO

- Delimitación de Solo Urbano
- SRPAU
- SNR
- SRPPC
- SNR
- SRPPX
- SRPI
- SRPEN
- SUD
- SRPA
- SRPO
- SPRF

PATRIMONIO CULTURAL

- Patrimonio Cultural
- Contorno de protección
- BIC
- CPX - Contorno de protección de Xacemento
- *** Camiño Real
- Camiño de Santiago
- Patrimonio Arqueolóxico (ZPI)
- Patrimonio Arqueolóxico (ZPI)
- API - Área de Protección Integral





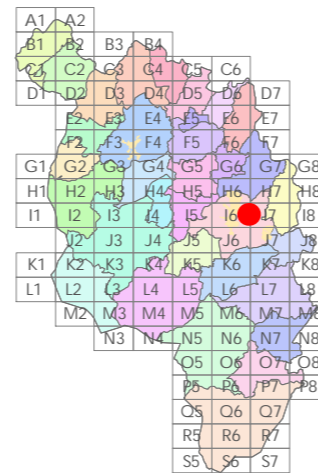
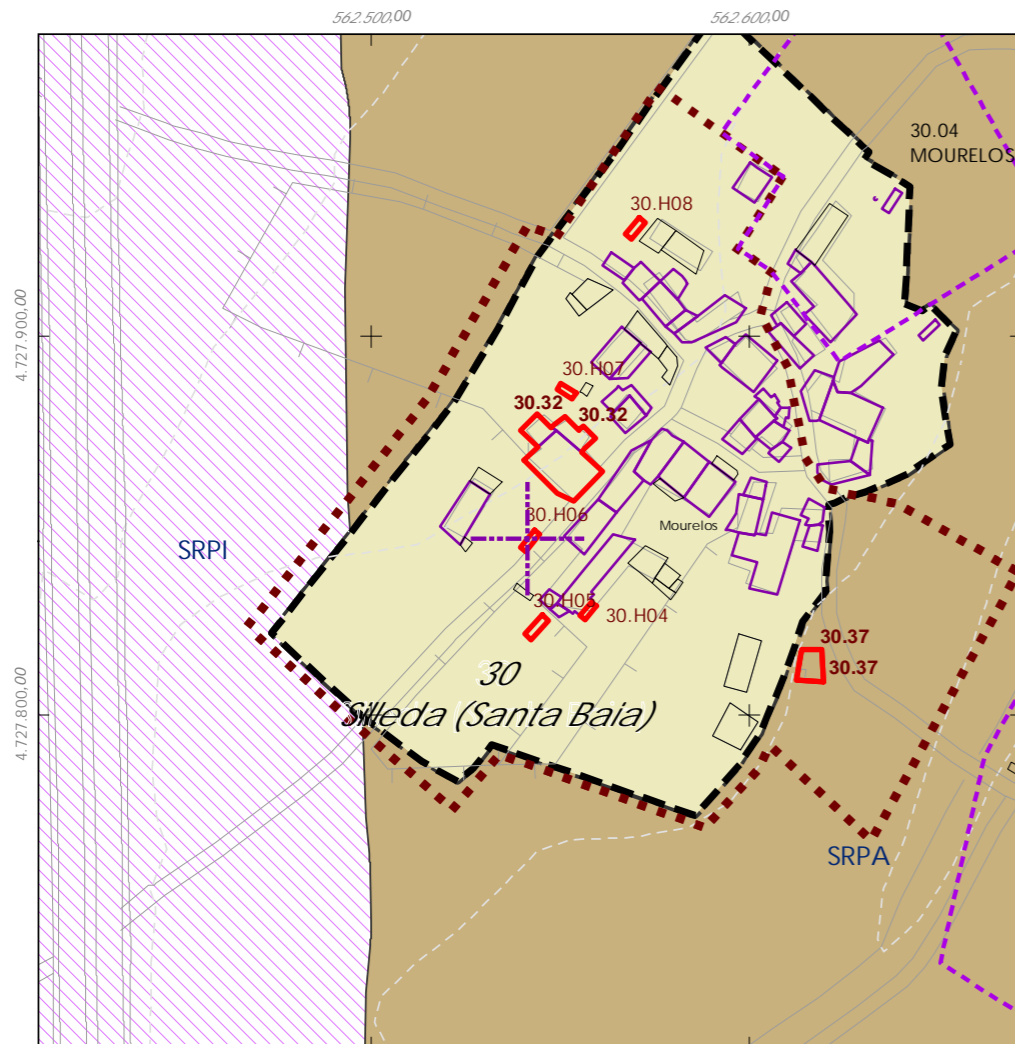
Código do elemento: 30.H06

Página 479 de 514

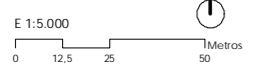
Denominación: Hórreo
Localización: Mourelos
Parroquia: Silleda (Santa Baia)

Coordenadas UTM:
UTM X: 562542 / UTM Y: 4727850
Sistema de coordenadas:
Proyección: (U.T.M.) European Datum 1950 Zona 29W
Unidades: metros

Descrición do ben:
Hórreo con cuberta de tella a dúas augas. Costais formados por faixas, doelas e vigas de madeira sobre cepas de pedra.



- Delimitación PARROQUIAL
- Abades (Santa María)
 - Ansemil (San Pedro)
 - Breixa (Santiago)
 - Carboeiro (Santa María)
 - Cervaña (San Salvador)
 - Chapa (San Cibrao)
 - Cira (Santa Baia)
 - Cortegada (Santa María)
 - Dornelas (San Martiño)
 - Escuadro (San Salvador)
 - Fiestras (San Martiño)
 - Graba (San Miguel)
 - Lamela (San Miguel)
 - Laro (San Salvador)
 - Manduas (San Tirso)
 - Margaride (San Fiz)
 - Martixe (San Cristovo)
 - Moalde (San Mamede)
 - Negreiros (San Martiño)
 - O Castro (San Mamede)
 - Oleiros (San Miguel)
 - Parada (Santo Tomé)
 - Pazos (San Martiño)
 - Piñeiro (San Xiaó)
 - Ponte (San Miguel)
 - Refoxos (San Paio)
 - Rellas (San Martiño)
 - Saidres (San Xoán)
 - Siador (San Miguel)
 - Silleda (Santa Baia)
 - Taboada (Santiago)
 - Vilar (San Martiño)
 - Xestoso (Santa María)



CLASIFICACIÓN DO SOLO

- Delimitación de Solo Urbano
- SRPAU
 - SNR
 - SRPI
 - SUD
 - SRPO
 - SRPPC
 - SRPPX
 - SRPEN
 - SRPA
 - SPRF

PATRIMONIO CULTURAL

- Patrimonio Cultural
- Contorno de protección
- BIC
- CPX - Contorno de protección de Xacemento
- Camión Real
- Camión de Santiago
- Patrimonio Arqueolóxico (ZPI)
- Patrimonio Arqueolóxico (ZPI)
- API - Área de Protección Integral





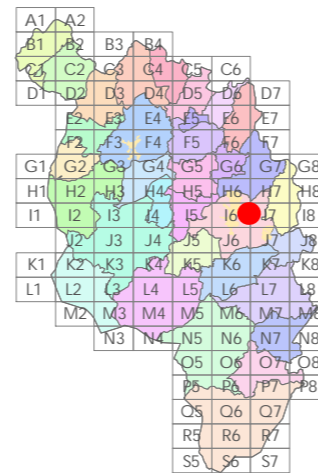
Código do elemento: **30.H07**

Página 480 de 514

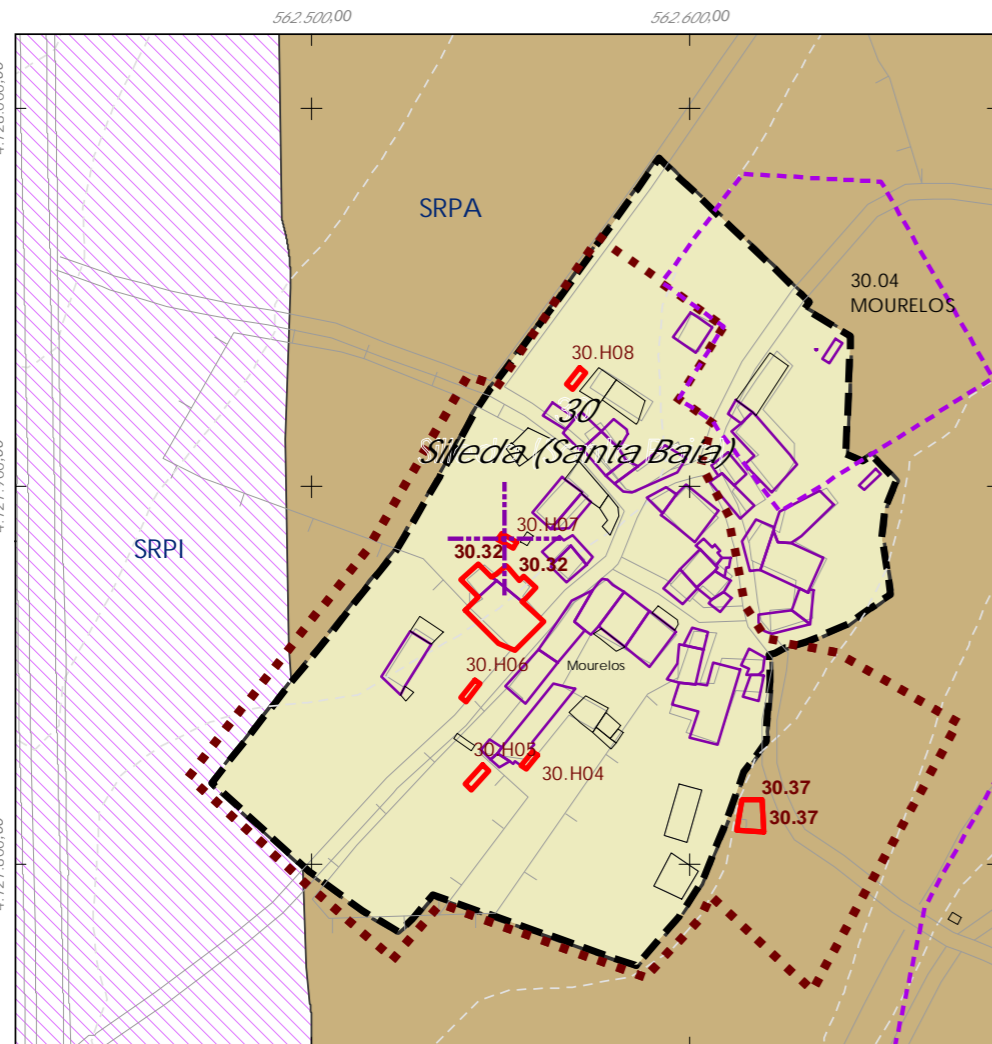
Denominación: Hórreo
Localización: Mourelos
Parroquia: Silleda (Santa Baia)

Coordenadas UTM:
UTM X: 562552 / UTM Y: 4727890
Sistema de coordenadas:
Protección: (U.T.M.) European Datum 1950 Zona 29W
Unidades: metros

Descrición do ben:
Hórreo con cuberta de tella a dúas augas. Costais formados por faixas, doelas e vigas de madeira sobre piares de pedra rematados con tornarratos de sección circular.



- Delimitación PARROQUIAL
- | | |
|-------------------------|-------------------------|
| Abades (Santa María) | Martixe (San Cristovo) |
| Ansemil (San Pedro) | Moalde (San Mamede) |
| Breixa (Santiago) | Negreiros (San Martiño) |
| Carboeiro (Santa María) | O Castro (San Mamede) |
| Cervaña (San Salvador) | Oleiros (San Miguel) |
| Chapa (San Cibrao) | Parada (Santo Tomé) |
| Cira (Santa Baia) | Pazos (San Martiño) |
| Cortegada (Santa María) | Piñeiro (San Xiao) |
| Dornelas (San Martiño) | Ponte (San Miguel) |
| Escuadro (San Salvador) | Refoxos (San Paio) |
| Fiestras (San Martiño) | Rellas (San Martiño) |
| Graba (San Miguel) | Saidres (San Xoán) |
| Lamela (San Miguel) | Siador (San Miguel) |
| Laro (San Salvador) | Silleda (Santa Baia) |
| Manduas (San Tirso) | Taboada (Santiago) |
| Margaride (San Fiz) | Vilar (San Martiño) |
| | Xestoso (Santa María) |



- E 1:5.000
- 0 12,5 25 50 Metros
- CLASIFICACIÓN DO SOLO**
- | | |
|-----------------------------|-------|
| Delimitación de Solo Urbano | SRPAU |
| SNR | SRPPC |
| SRPI | SRPPX |
| SUD | SRPEN |
| SRPO | SRPA |
| | SPRF |
- PATRIMONIO CULTURAL**
- Patrimonio Cultural
 - Contorno de protección
 - BIC
 - CPX - Contorno de protección de Xacemento
 - Camiño Real
 - Camiño de Santiago
 - Patrimonio Arqueolóxico (ZPI)
 - Patrimonio Arqueolóxico (ZPI)
 - API - Área de Protección Integral





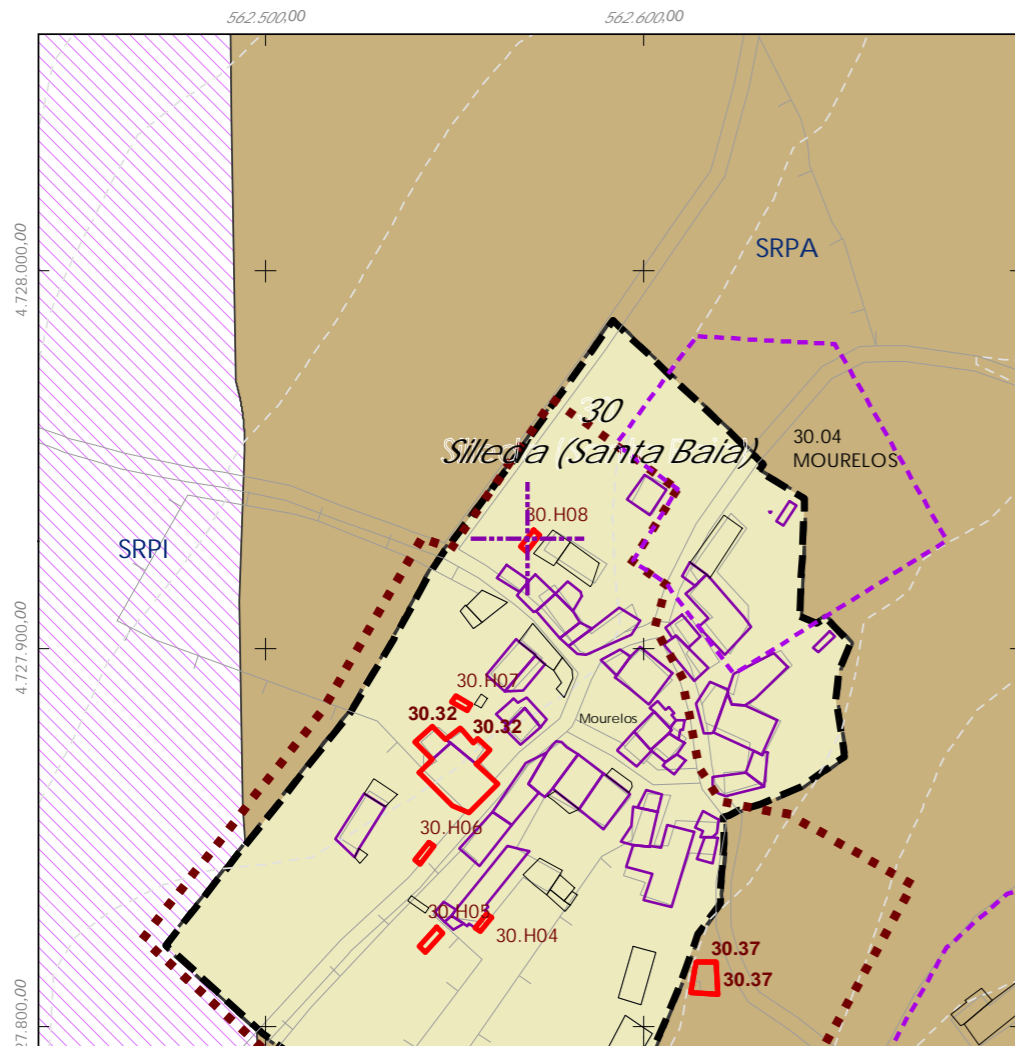
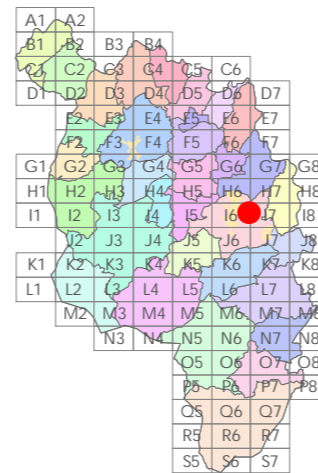
Código do elemento: **30.H08**

Página 481 de 514

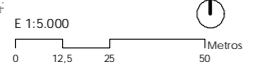
Denominación: Hórreo
Localización: Mourelos
Parroquia: Silleda (Santa Baia)

Coordenadas UTM:
UTM X: 562570 / UTM Y: 4727930
Sistema de coordenadas:
Proyección: (U.T.M.) European Datum 1950.Zona 29W
Unidades: metros

Descrición do ben:
Hórreo con cuberta de tella a dúas augas rematada nos extremos mediante cruz e pináculo de base cadrada. Costais formados por faixas, doelas e vigas de madeira sobre cepas de pedra.



- Delimitación PARROQUIAL
- Abades (Santa María)
 - Ansemil (San Pedro)
 - Breixa (Santiago)
 - Carboeiro (Santa María)
 - Cervaña (San Salvador)
 - Chapa (San Cibrao)
 - Cira (Santa Baia)
 - Cortegada (Santa María)
 - Dornelas (San Martiño)
 - Escuadro (San Salvador)
 - Fiestras (San Martiño)
 - Graba (San Miguel)
 - Lamela (San Miguel)
 - Laro (San Salvador)
 - Manduas (San Tirso)
 - Margaride (San Fiz)
 - Martixe (San Cristovo)
 - Moalde (San Mamede)
 - Negreiros (San Martiño)
 - O Castro (San Mamede)
 - Oleiros (San Miguel)
 - Parada (Santo Tomé)
 - Pazos (San Martiño)
 - Piñeiro (San Xiao)
 - Ponte (San Miguel)
 - Refoxos (San Paio)
 - Rellas (San Martiño)
 - Saidres (San Xoán)
 - Siador (San Miguel)
 - Silleda (Santa Baia)
 - Taboada (Santiago)
 - Vilar (San Martiño)
 - Xestoso (Santa María)



CLASIFICACIÓN DO SOLO

- Delimitación de Solo Urbano
- SRPAU
 - SNR
 - SRPI
 - SUD
 - SRPO
 - SRPPC
 - SRPPX
 - SRPEN
 - SRPA
 - SPRF

PATRIMONIO CULTURAL

- Patrimonio Cultural
- Contorno de protección
- BIC
- CPX - Contorno de protección de Xacemento
- *** Camiño Real
- Camiño de Santiago
- Patrimonio Arqueolóxico (ZPI)
- Patrimonio Arqueolóxico (ZPI)
- API - Área de Protección Integral



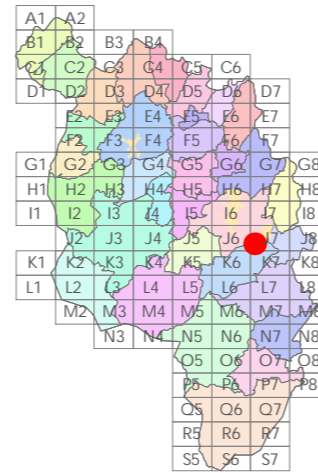


Código do elemento: **30.H09**

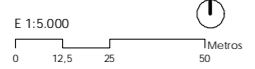
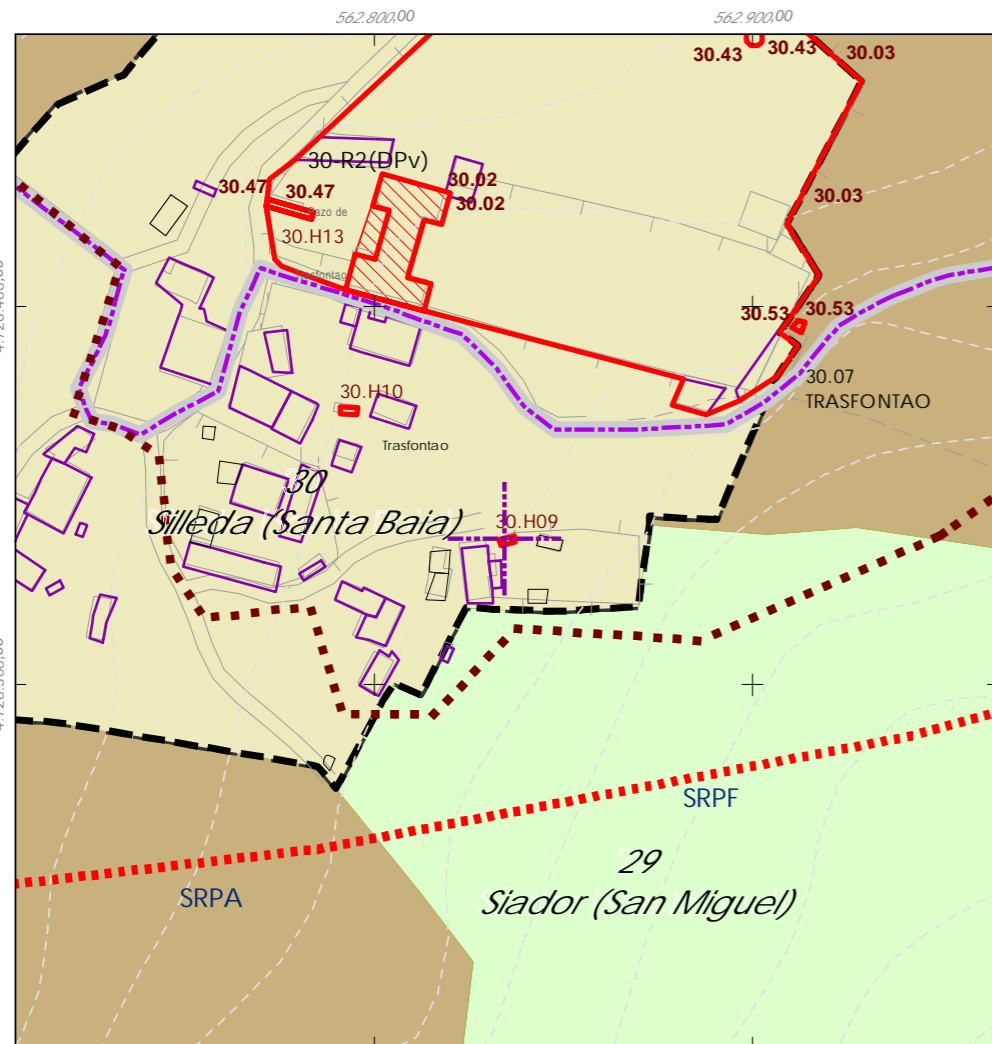
Denominación: Hórreo
Localización: Trasfontao
Parroquia: Silleda (Santa Baia)

Coordenadas UTM:
UTM X: 562835 / UTM Y: 4726340
Sistema de coordenadas:
Proxección: (U.T.M.) European Datum 1950 Zona 29W
Unidades: metros

Descrición do ben:
Hórreo con cuberta de tella a dúas augas rematada nos extremos mediante cruz e pináculo de base cadrada. Costais formados por faixas, doelas e vigas de madeira sobre cepas de pedra embebidas nun cerramento de ladrillo cerámico.



- Delimitación PARROQUIAL
- Abades (Santa María)
 - Ansemil (San Pedro)
 - Breixa (Santiago)
 - Carboeiro (Santa María)
 - Cervaña (San Salvador)
 - Chapa (San Cibrao)
 - Cira (Santa Baia)
 - Cortegada (Santa María)
 - Dornelas (San Martiño)
 - Escuadro (San Salvador)
 - Fiestras (San Martiño)
 - Graba (San Miguel)
 - Lamela (San Miguel)
 - Laro (San Salvador)
 - Manduas (San Tirso)
 - Margaride (San Fiz)
 - Martixe (San Cristovo)
 - Moalde (San Mamede)
 - Negreiros (San Martiño)
 - O Castro (San Mamede)
 - Oleiros (San Miguel)
 - Parada (Santo Tomé)
 - Pazos (San Martiño)
 - Piñeiro (San Xiao)
 - Ponte (San Miguel)
 - Refoxos (San Paio)
 - Rellas (San Martiño)
 - Saidres (San Xoán)
 - Siador (San Miguel)
 - Silleda (Santa Baia)
 - Taboada (Santiago)
 - Vilar (San Martiño)
 - Xestoso (Santa María)



CLASIFICACIÓN DO SOLO

- Delimitación de Solo Urbano
- SRPAU
 - SNR
 - SRPI
 - SUD
 - SRPO
 - SRPPC
 - SRPPX
 - SRPEN
 - SRPA
 - SRPF

PATRIMONIO CULTURAL

- Patrimonio Cultural
- Contorno de protección
- BIC
- CPX - Contorno de protección de Xacemento
- *** Camiño Real
- Camiño de Santiago
- Patrimonio Arqueolóxico (ZPI)
- Patrimonio Arqueolóxico (ZPI)
- API - Área de Protección Integral





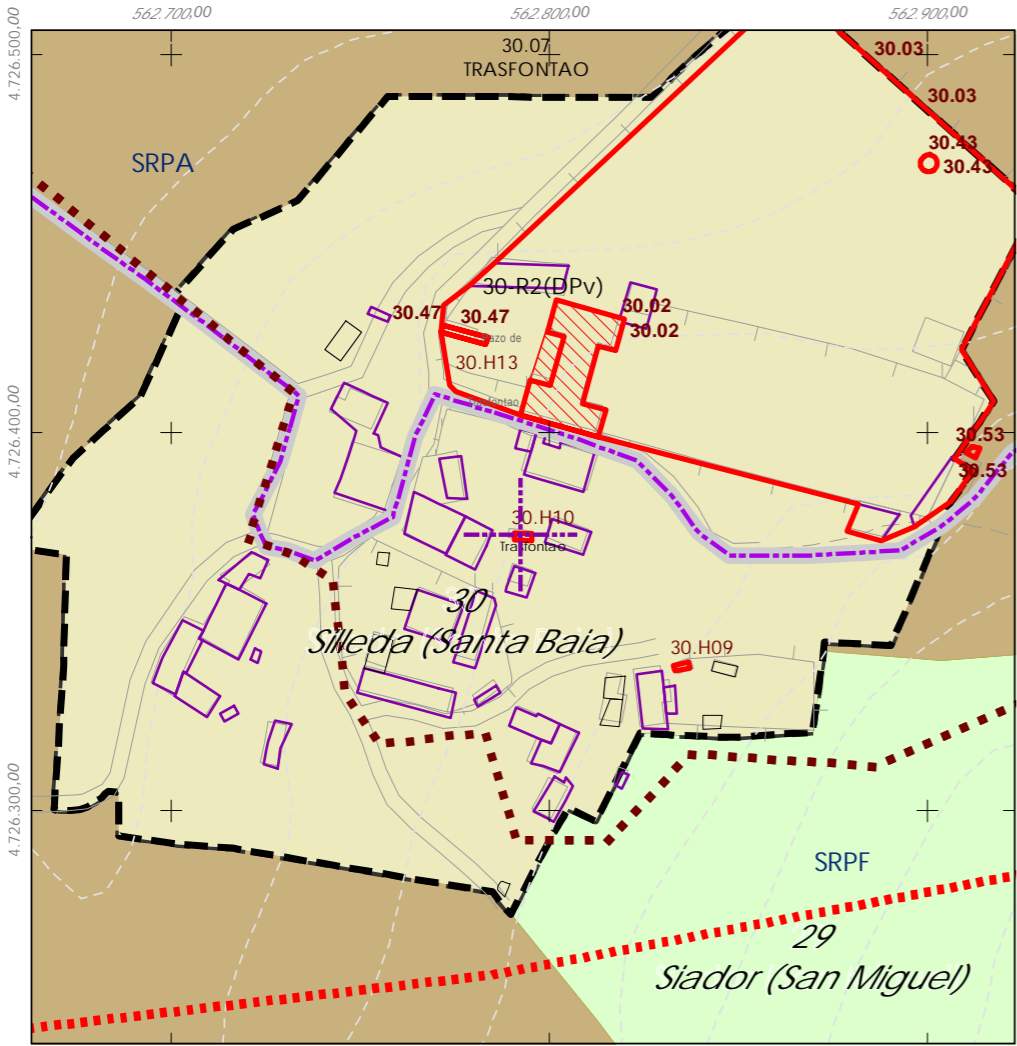
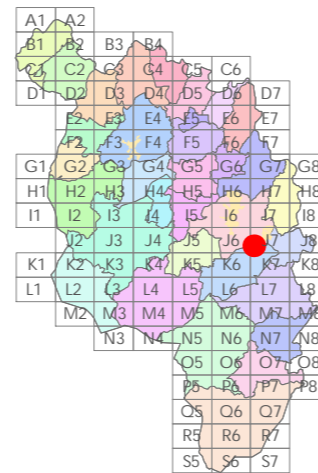
Código do elemento: **30.H10**

Página 483 de 514

Denominación: Hórreo
Localización: Trasfontao
Parroquia: Silleda (Santa Baia)

Coordenadas UTM:
UTM X: 562793 / UTM Y: 4726370
Sistema de coordenadas: Proyección: (U.T.M.) European Datum 1950 Zona 29W Unidades: metros

Descrición do ben:
Hórreo con cuberta de tella a dúas augas rematada nos extremos mediante cruz e pináculo de base cadrada. Costais formados por faixas, doelas e vigas de madeira sobre cepas de pedra.



- Delimitación PARROQUIAL
- Abades (Santa María)
 - Ansemil (San Pedro)
 - Breixa (Santiago)
 - Carboeiro (Santa María)
 - Cervaña (San Salvador)
 - Chapa (San Cibrao)
 - Cira (Santa Baia)
 - Cortegada (Santa María)
 - Dornelas (San Martiño)
 - Escuadro (San Salvador)
 - Fiestras (San Martiño)
 - Graba (San Miguel)
 - Lamela (San Miguel)
 - Laro (San Salvador)
 - Manduas (San Tirso)
 - Margaride (San Fiz)
 - Martixe (San Cristovo)
 - Moalde (San Mamede)
 - Negreiros (San Martiño)
 - O Castro (San Mamede)
 - Oleiros (San Miguel)
 - Parada (Santo Tomé)
 - Pazos (San Martiño)
 - Piñeiro (San Xiao)
 - Ponte (San Miguel)
 - Refoxos (San Paio)
 - Rellas (San Martiño)
 - Saidres (San Xoán)
 - Siador (San Miguel)
 - Silleda (Santa Baia)
 - Taboada (Santiago)
 - Vilar (San Martiño)
 - Xestoso (Santa María)

- E 1:5.000
- CLASIFICACIÓN DO SOLO
- Delimitación de Solo Urbano
 - SRPAU
 - SNR
 - SRPPC
 - SRPI
 - SUD
 - SRPO
 - SRPPX
 - SRPEN
 - SRPA
 - SRPF
- PATRIMONIO CULTURAL
- Patrimonio Cultural
 - Contorno de protección
 - BIC
 - CPX - Contorno de protección de Xacemento
 - Camino Real
 - Camino de Santiago
 - Patrimonio Arqueolóxico (ZPI)
 - Patrimonio Arqueolóxico (ZPI)
 - API - Área de Protección Integral





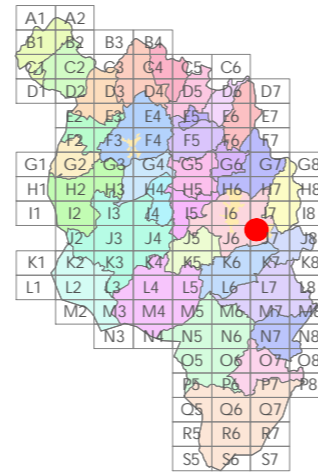
Código do elemento: **30.H11**

Página 484 de 514

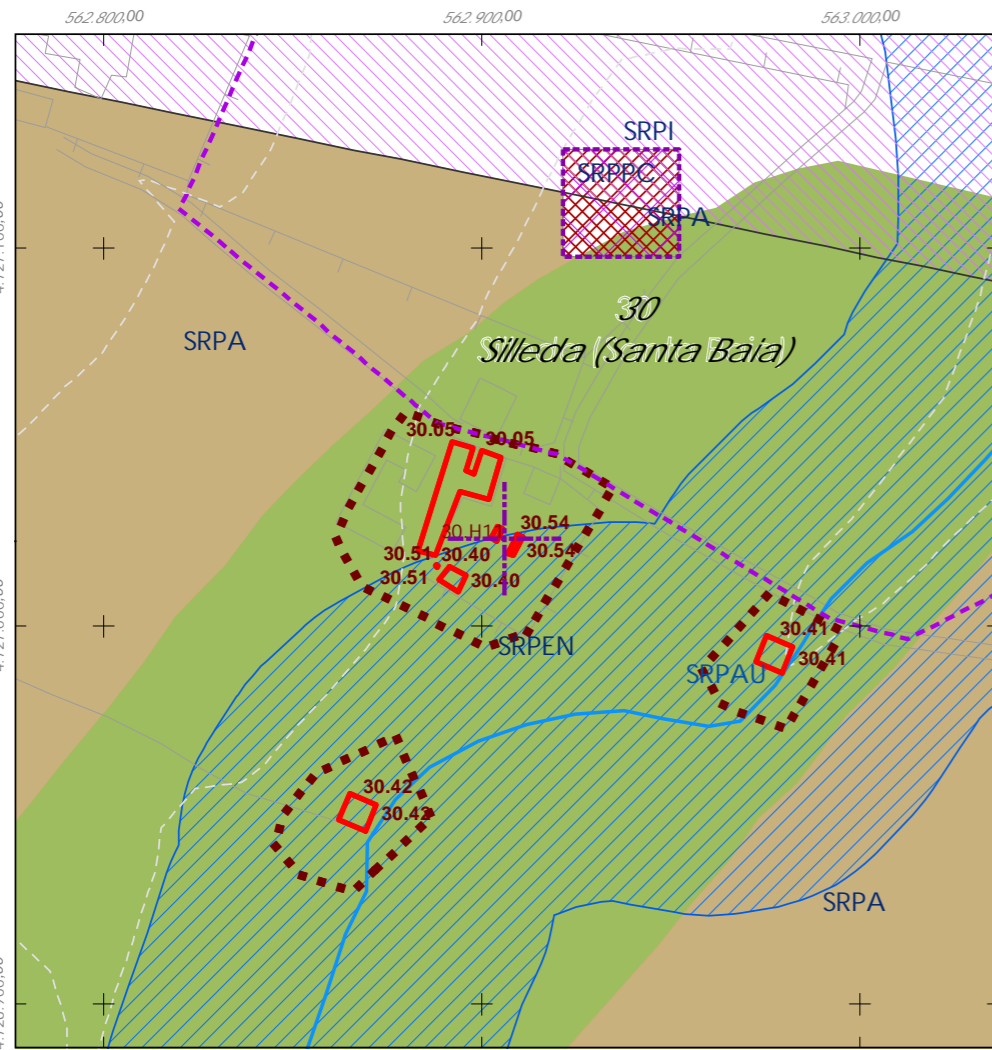
Denominación: Hórreos en conxunto na casa de A Merca
Localización: A Merca
Parroquia: P. de Silleda (Santa Baia)

Coordenadas UTM:
UTM X: 562907 / UTM Y: 4727023
Sistema de coordenadas:
Protección: (U.T.M.) European Datum 1950 Zona 29N
Unidades: metros

Descrición do ben:
Parella de hórreos con cuberta de tella a dúas augas rematado un deles mediante cruz e pináculo de base cadrada. Costais formados por faixas, doelas e vigas de madeira sobre cepas de pedra.



Delimitación PARROQUIAL	
Abades (Santa María)	Martixe (San Cristovo)
Ansemil (San Pedro)	Moalde (San Mamede)
Breixa (Santiago)	Negreiros (San Martiño)
Carboeiro (Santa María)	O Castro (San Mamede)
Cervaña (San Salvador)	Oleiros (San Miguel)
Chapa (San Cibrao)	Parada (Santo Tomé)
Cira (Santa Baia)	Pazos (San Martiño)
Cortegada (Santa María)	Piñeiro (San Xiaó)
Dornelas (San Martiño)	Ponte (San Miguel)
Escuadro (San Salvador)	Refoxos (San Paio)
Fiestras (San Martiño)	Rellas (San Martiño)
Graba (San Miguel)	Saidres (San Xoán)
Lamela (San Miguel)	Siador (San Miguel)
Laro (San Salvador)	Silleda (Santa Baia)
Manduas (San Tirso)	Taboada (Santiago)
Margaride (San Fiz)	Vilar (San Martiño)
	Xestoso (Santa María)



CLASIFICACIÓN DO SOLO

Delimitación de Solo Urbano	SRPAU
SNR	SRPPC
SNR	SRPPX
SRPI	SRPEN
SUD	SRPA
SRPO	SPRF

PATRIMONIO CULTURAL

Patrimonio Cultural	Contorno de protección
BIC	CPX - Contorno de protección de Xacemento
Camino Real	Camino de Santiago
Patrimonio Arqueolóxico (ZPI)	Patrimonio Arqueolóxico (ZPI)
API - Área de Protección Integral	





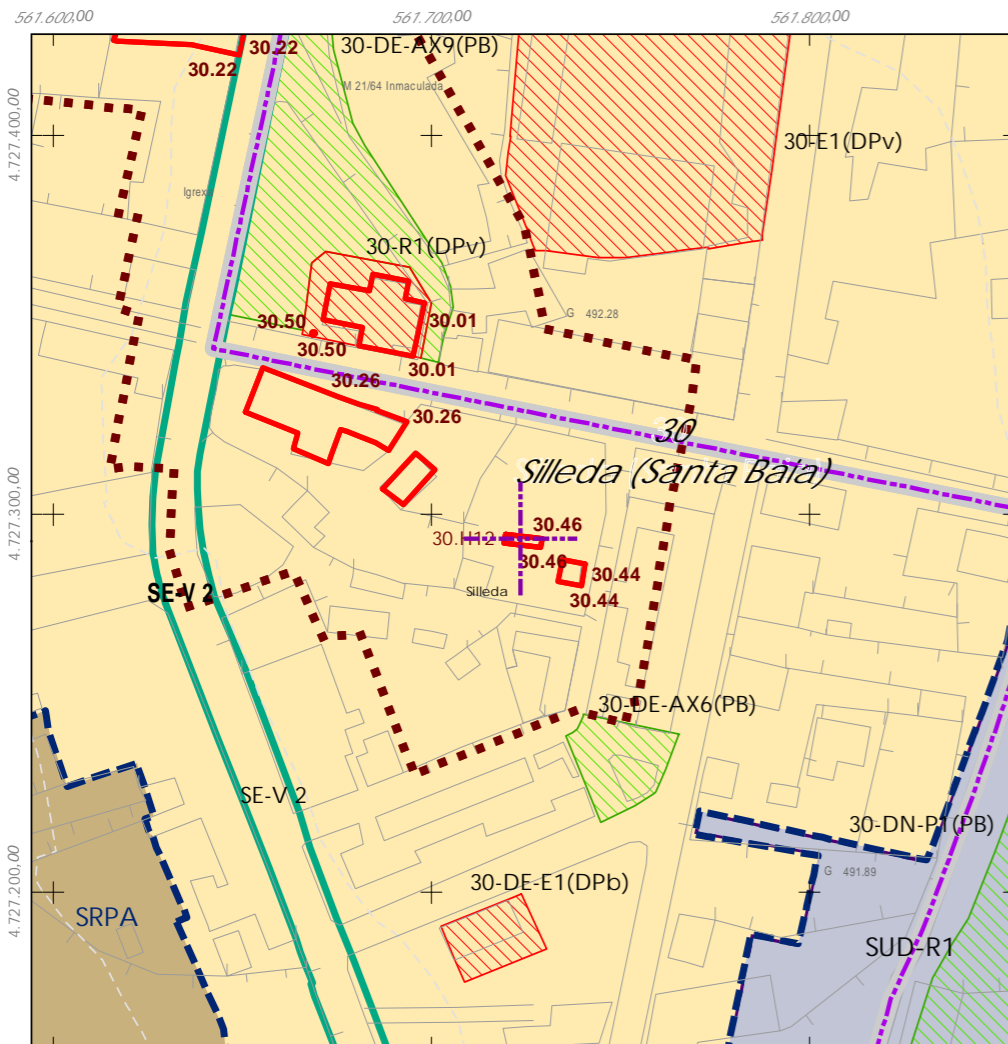
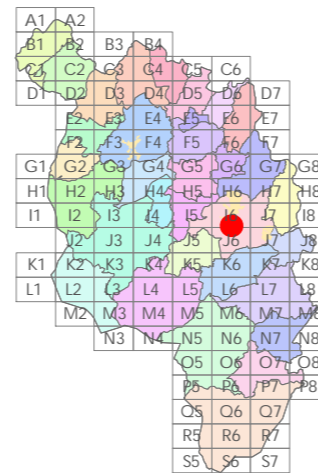
Código do elemento: 30.H12

Página 485 de 514

Denominación: Hórreo en Silleda
Localización: Santa Baia
Parroquia: P. de Silleda (Santa Baia)

Coordenadas UTM:
UTM X: 561724 / UTM Y: 4727290
Sistema de coordenadas:
Protección: (U.T.M.) European Datum 1950 Zona 29W
Unidades: metros

Descrición do ben:
Hórreo mixto apoiado sobre cinco cepas de pedra e con "tornarratos". Cámara formada por: a "grade", o recinto e "penal" de pedra e doelas e faixas de madeira. Cuberta a dúas augas de tella cerámica curva. Penal principal rematado en cruz e o traseiro



- Delimitación PARROQUIAL
- Abades (Santa María)
 - Ansemil (San Pedro)
 - Breixa (Santiago)
 - Carboeiro (Santa María)
 - Cervaña (San Salvador)
 - Chapa (San Cibrao)
 - Cira (Santa Baia)
 - Cortegada (Santa María)
 - Dornelas (San Martiño)
 - Escuadro (San Salvador)
 - Fiestras (San Martiño)
 - Graba (San Miguel)
 - Lamela (San Miguel)
 - Laro (San Salvador)
 - Manduas (San Tirso)
 - Margaride (San Fiz)
 - Martixe (San Cristovo)
 - Moalde (San Mamede)
 - Negreiros (San Martiño)
 - O Castro (San Mamede)
 - Oleiros (San Miguel)
 - Parada (Santo Tomé)
 - Pazos (San Martiño)
 - Piñeiro (San Xiaó)
 - Ponte (San Miguel)
 - Refoxos (San Paio)
 - Rellas (San Martiño)
 - Saidres (San Xoán)
 - Siador (San Miguel)
 - Silleda (Santa Baia)
 - Taboada (Santiago)
 - Vilar (San Martiño)
 - Xestoso (Santa María)



CLASIFICACIÓN DO SOLO

- Delimitación de Solo Urbano
- SRPAU
- SNR
- SRPPC
- SNR
- SRPPX
- SRPI
- SRPEN
- SUD
- SRPA
- SRPO
- SPRF

PATRIMONIO CULTURAL

- Patrimonio Cultural
- Contorno de protección
- BIC
- CPX - Contorno de protección de Xacemento
- *** Camiño Real
- Camiño de Santiago
- Patrimonio Arqueolóxico (ZPI)
- Patrimonio Arqueolóxico (ZPI)
- API - Área de Protección Integral





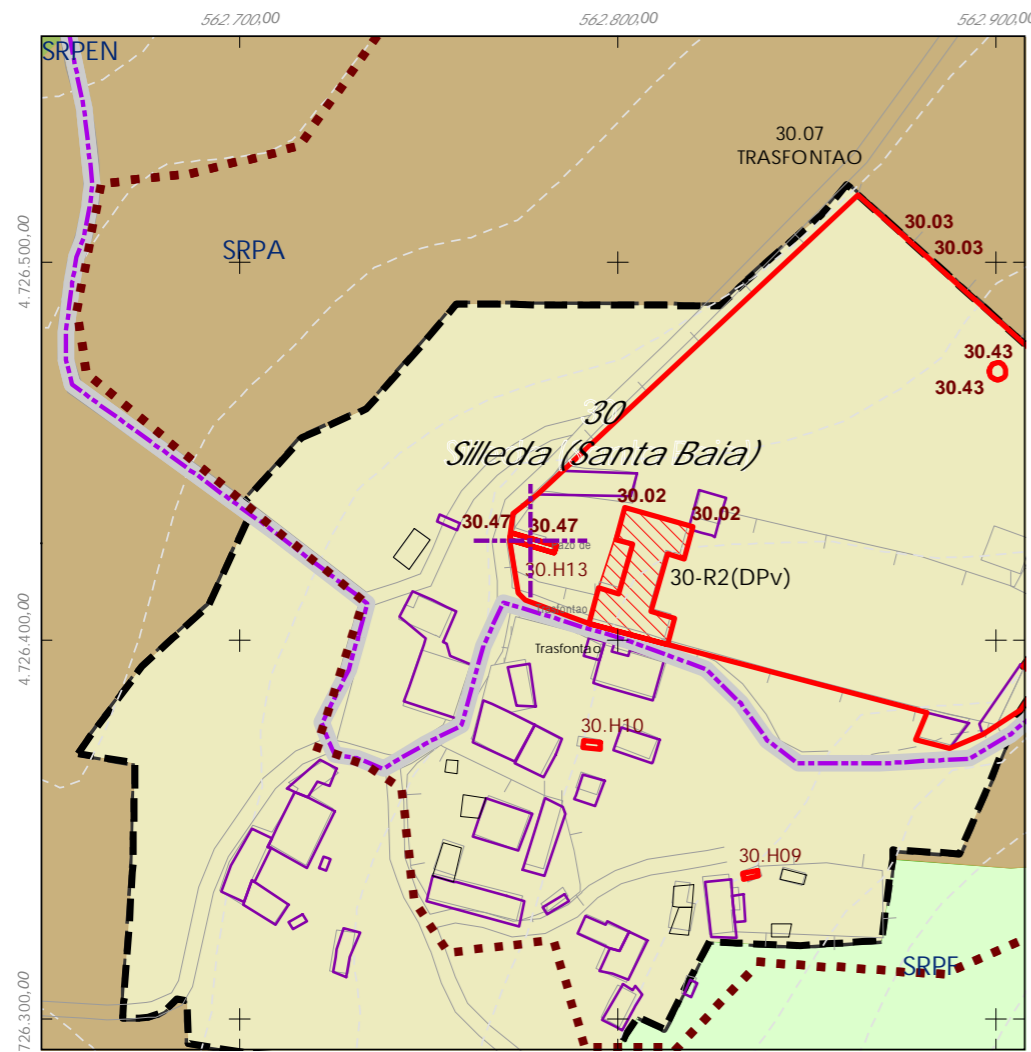
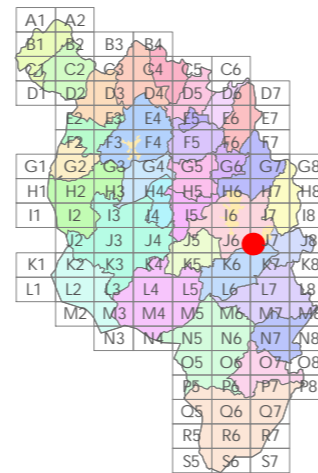
Código do elemento: **30.H13**

Página 486 de 514

Denominación: Hórreo do pazo de Trasfontao
Localización: Trasfontao
Parroquia: P. de Silleda (Santa Baia)

Coordenadas UTM:
UTM X: 562777 / UTM Y: 4726430
Sistema de coordenadas:
Proxección: (U.T.M.) European Datum 1950, Zona 29W
Unidades: metros

Descrición do ben:
Hórreo con cuberta de tella a dúas augas rematada nos extremos mediante cruz e pináculo de base cadrada. Costais formados por faixas, doelas e vigas de madeira sobre cepas de pedra.



- Delimitación PARROQUIAL
- Abades (Santa María)
 - Ansemil (San Pedro)
 - Breixa (Santiago)
 - Carboeiro (Santa María)
 - Cervaña (San Salvador)
 - Chapa (San Cibrao)
 - Cira (Santa Baia)
 - Cortegada (Santa María)
 - Dornelas (San Martiño)
 - Escuadro (San Salvador)
 - Fiestras (San Martiño)
 - Graba (San Miguel)
 - Lamela (San Miguel)
 - Laro (San Salvador)
 - Manduas (San Tirso)
 - Margaride (San Fiz)
 - Martixe (San Cristovo)
 - Moalde (San Mamede)
 - Negreiros (San Martiño)
 - O Castro (San Mamede)
 - Oleiros (San Miguel)
 - Parada (Santo Tomé)
 - Pazos (San Martiño)
 - Piñeiro (San Xiao)
 - Ponte (San Miguel)
 - Refoxos (San Paio)
 - Rellas (San Martiño)
 - Saidres (San Xoán)
 - Siador (San Miguel)
 - Silleda (Santa Baia)
 - Taboada (Santiago)
 - Vilar (San Martiño)
 - Xestoso (Santa María)



CLASIFICACIÓN DO SOLO

- Delimitación de Solo Urbano
- SRPAU
- SNR
- SRPPC
- SRPPX
- SRPI
- SRPEN
- SUD
- SRPA
- SRPO
- SPRF

PATRIMONIO CULTURAL

- Patrimonio Cultural
- Contorno de protección
- BIC
- CPX - Contorno de protección de Xacemento
- *** Camiño Real
- Camiño de Santiago
- Patrimonio Arqueolóxico (ZPI)
- Patrimonio Arqueolóxico (ZPI)
- API - Área de Protección Integral





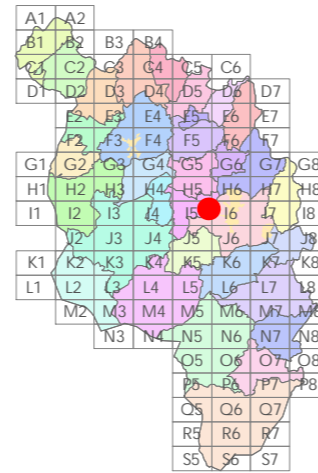
Código do elemento: 30.H14

Página 487 de 514

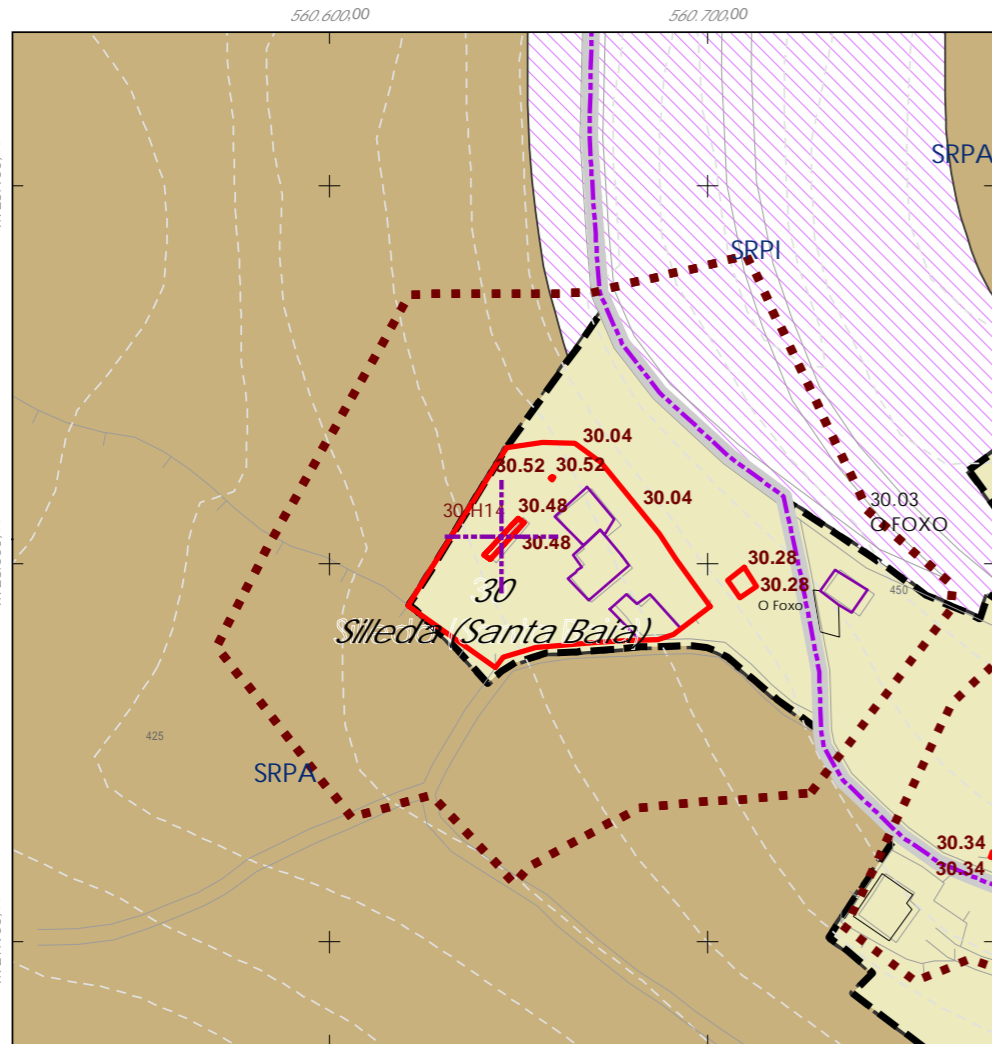
Denominación: Hórreo da casa de Vista Alegre
Localización: O Foxo
Parroquia: P. de Silleda (Santa Baia)

Coordenadas UTM:
UTM X: 560646 / UTM Y: 4728010
Sistema de coordenadas:
Protección: (U.T.M.) European Datum 1950 Zona 29W
Unidades: metros

Descrición do ben:
Construción destinada a celeiro de planta rectangular e apoiado sobre dez cepas de pedra e con "tomarratos" que consta de aleiros construídos voando o piso da cámara. A "grade", o recinto e "penal" de pedra e doelas e faixas de madeira. Cuberta a dú



- Delimitación PARROQUIAL
- Abades (Santa María)
 - Ansemil (San Pedro)
 - Breixa (Santiago)
 - Carboeiro (Santa María)
 - Cervaña (San Salvador)
 - Chapa (San Cibrao)
 - Cira (Santa Baia)
 - Cortegada (Santa María)
 - Dornelas (San Martiño)
 - Escuadro (San Salvador)
 - Fiestras (San Martiño)
 - Graba (San Miguel)
 - Lamela (San Miguel)
 - Laro (San Salvador)
 - Manduas (San Tirso)
 - Margaride (San Fiz)
 - Martixe (San Cristovo)
 - Moalde (San Mamede)
 - Negreiros (San Martiño)
 - O Castro (San Mamede)
 - Oleiros (San Miguel)
 - Parada (Santo Tomé)
 - Pazos (San Martiño)
 - Piñeiro (San Xiao)
 - Ponte (San Miguel)
 - Refoxos (San Paio)
 - Rellas (San Martiño)
 - Saidres (San Xoán)
 - Siador (San Miguel)
 - Silleda (Santa Baia)
 - Taboada (Santiago)
 - Vilar (San Martiño)
 - Xestoso (Santa María)



CLASIFICACIÓN DO SOLO

- Delimitación de Solo Urbano
- SRPAU
 - SNR
 - SRPI
 - SUD
 - SRPO
 - SRPPC
 - SRPPX
 - SRPEN
 - SRPA
 - SPRF

PATRIMONIO CULTURAL

- Patrimonio Cultural
- Contorno de protección
- BIC
- CPX - Contorno de protección de Xacemento
- *** Camiño Real
- Camiño de Santiago
- Patrimonio Arqueolóxico (ZPI)
- Patrimonio Arqueolóxico (ZPI)
- API - Área de Protección Integral





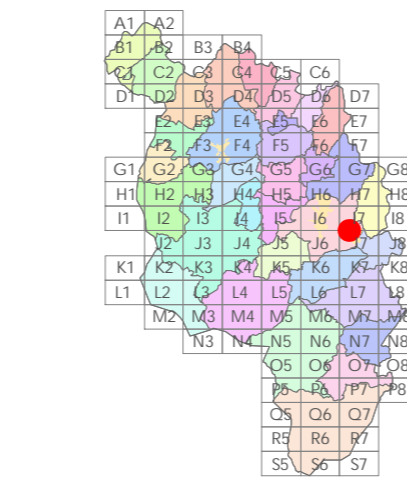
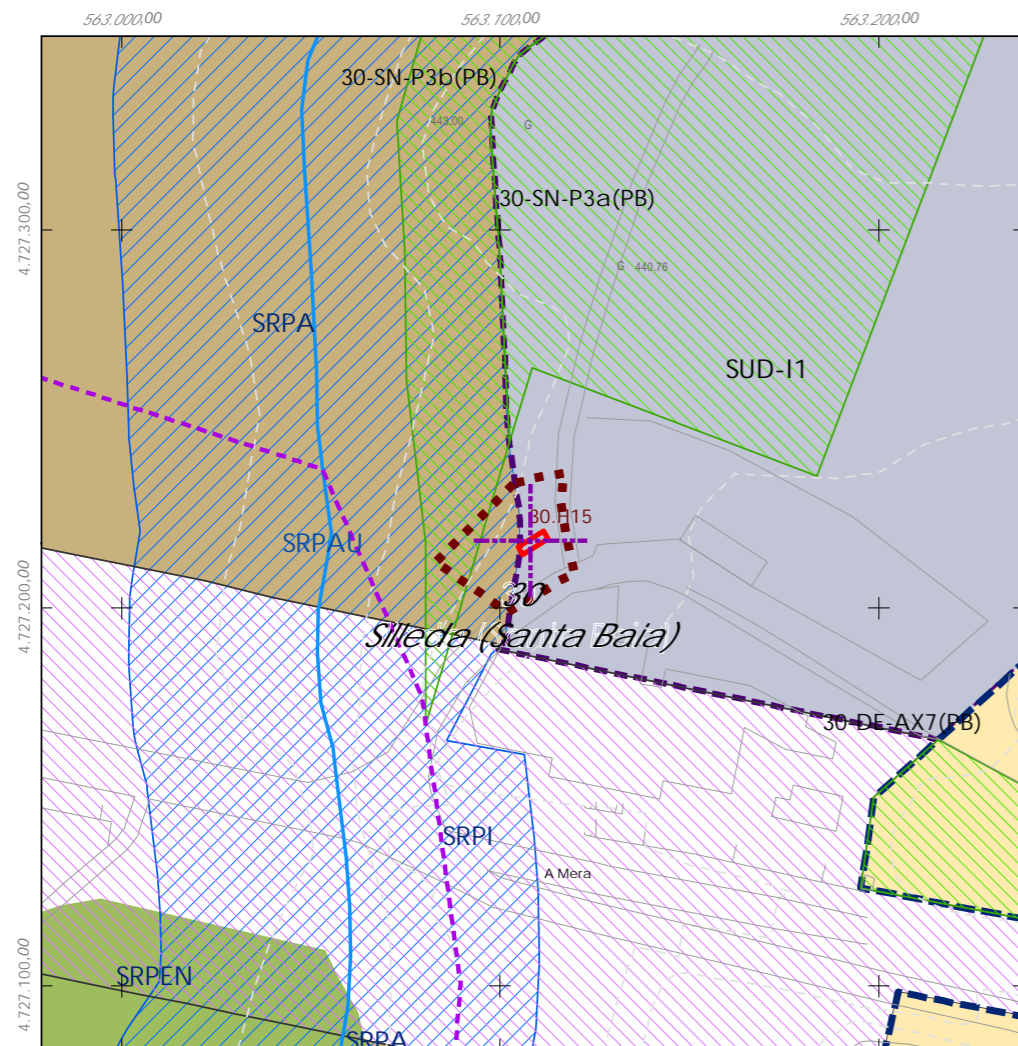
Código do elemento: 30.H15

Página 488 de 514

Denominación: Hórreo na casa de A Mera
Localización: A Mera
Parroquia: P. de Silleda (Santa Baia)

Coordenadas UTM:
UTM X: 563109 / UTM Y: 4727217
Sistema de coordenadas:
Proxección: (U.T.M.) European Datum 1950, Zona 29W
Unidades: metros

Descrición do ben:
Hórreo con cuberta de tella a dúas augas rematada nos extremos mediante cruz e pináculo de base cadrada. Costais formados por faixas, doelas e vigas de madeira sobre cepas de pedra.



- Delimitación PARROQUIAL
- Abades (Santa María)
 - Ansemil (San Pedro)
 - Breixa (Santiago)
 - Carboeiro (Santa María)
 - Cervaña (San Salvador)
 - Chapa (San Cibrao)
 - Cira (Santa Baia)
 - Cortegada (Santa María)
 - Dornelas (San Martiño)
 - Escuadro (San Salvador)
 - Fiestras (San Martiño)
 - Graba (San Miguel)
 - Lamela (San Miguel)
 - Laro (San Salvador)
 - Manduas (San Tirso)
 - Margaride (San Fiz)
 - Martixe (San Cristovo)
 - Moalde (San Mamede)
 - Negreiros (San Martiño)
 - O Castro (San Mamede)
 - Oleiros (San Miguel)
 - Parada (Santo Tomé)
 - Pazos (San Martiño)
 - Piñeiro (San Xiao)
 - Ponte (San Miguel)
 - Refoxos (San Paio)
 - Rellas (San Martiño)
 - Saidres (San Xoán)
 - Siador (San Miguel)
 - Silleda (Santa Baia)
 - Taboada (Santiago)
 - Vilar (San Martiño)
 - Xestoso (Santa María)

E 1:5.000
0 12,5 25 50
Metros

CLASIFICACIÓN DO SOLO

- Delimitación de Solo Urbano
- SRPAU
 - SNR
 - SRPI
 - SUD
 - SRPO
 - SRPPC
 - SRPPX
 - SRPEN
 - SRPA
 - SRPF

PATRIMONIO CULTURAL

- Patrimonio Cultural
- Contorno de protección
- BIC
- CPX - Contorno de protección de Xacemento
- Camiño Real
- Camiño de Santiago
- Patrimonio Arqueolóxico (ZPI)
- Patrimonio Arqueolóxico (ZPI)
- API - Área de Protección Integral





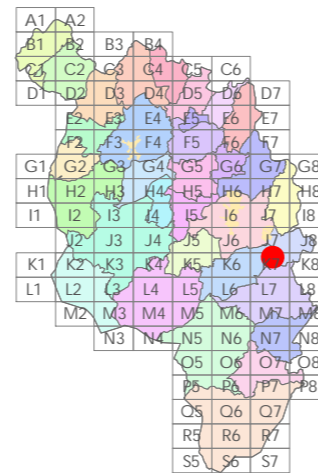
Código do elemento: 31.H01

Página 489 de 514

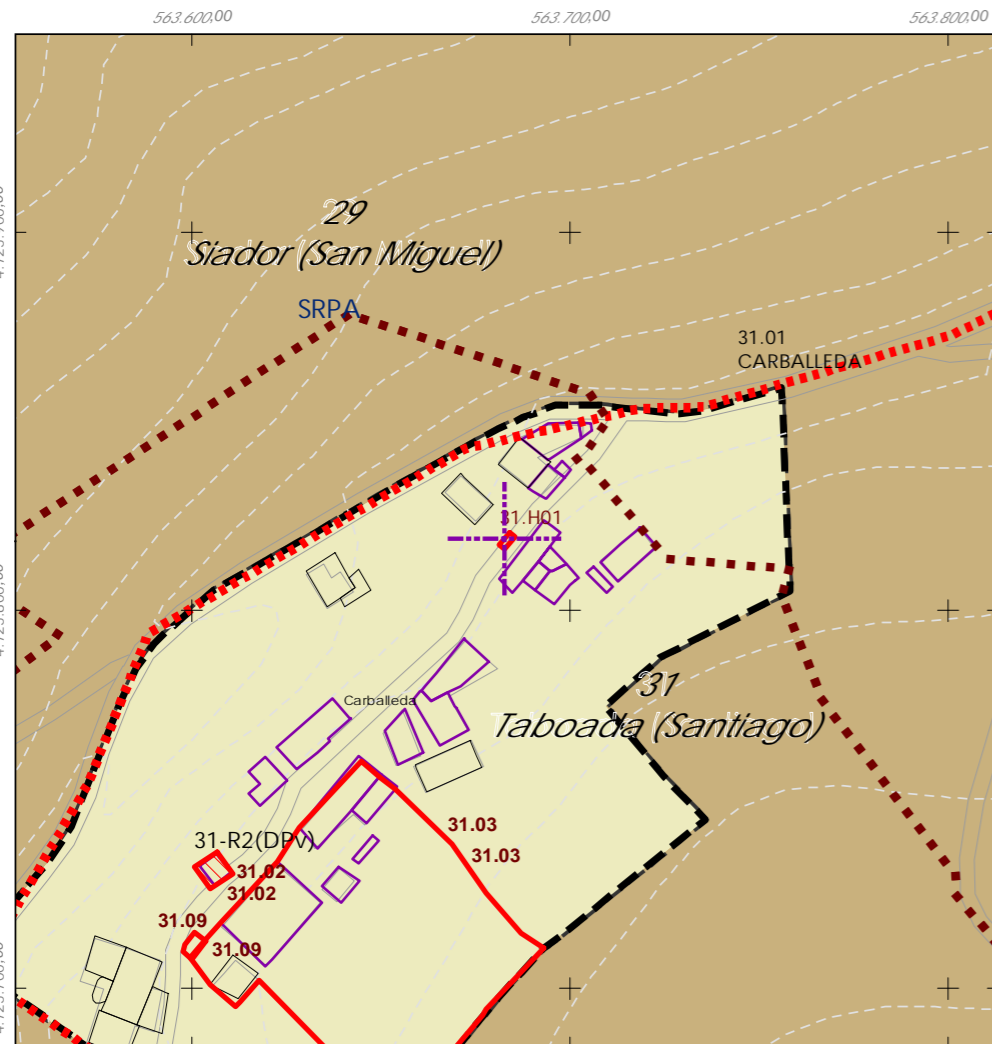
Denominación: Hórreo
Localización: Carballeda
Parroquia: Taboada (Santiago)

Coordenadas UTM:
UTM X: 563683 / UTM Y: 4725820
Sistema de coordenadas:
Proxección: (U.T.M.) European Datum 1950.Zona 29W
Unidades: metros

Descrición do ben:
Hórreo con cuberta de tella a dúas augas rematada nos extremos mediante cruz e pináculo de base cadrada. Costais formados por faixas, doelas e vigas de madeira sobre cepas de pedra embebidas nun cerramento enfoscado.



- Delimitación PARROQUIAL
- Abades (Santa María)
 - Ansemil (San Pedro)
 - Breixa (Santiago)
 - Carboeiro (Santa María)
 - Cervaña (San Salvador)
 - Chapa (San Cibrao)
 - Cira (Santa Baia)
 - Cortegada (Santa María)
 - Dornelas (San Martiño)
 - Escuadro (San Salvador)
 - Fiestras (San Martiño)
 - Graba (San Miguel)
 - Lamela (San Miguel)
 - Laro (San Salvador)
 - Manduas (San Tirso)
 - Margaride (San Fiz)
 - Martixe (San Cristovo)
 - Moalde (San Mamede)
 - Negreiros (San Martiño)
 - O Castro (San Mamede)
 - Oleiros (San Miguel)
 - Parada (Santo Tomé)
 - Pazos (San Martiño)
 - Piñeiro (San Xiaó)
 - Ponte (San Miguel)
 - Refoxos (San Paio)
 - Rellas (San Martiño)
 - Saidres (San Xoán)
 - Siador (San Miguel)
 - Silleda (Santa Baia)
 - Taboada (Santiago)
 - Vilar (San Martiño)
 - Xestoso (Santa María)



- E 1:5.000
- 0 12,5 25 50 Metros
- CLASIFICACIÓN DO SOLO
- Delimitación de Solo Urbano
 - SRPAU
 - SNR
 - SRPPC
 - SNR
 - SRPPX
 - SRPI
 - SRPEN
 - SUD
 - SRPA
 - SRPO
 - SPRF
- PATRIMONIO CULTURAL
- Patrimonio Cultural
 - Contorno de protección
 - BIC
 - CPX - Contorno de protección de Xacemento
 - *** Camiño Real
 - Camiño de Santiago
 - Patrimonio Arqueolóxico (ZPI)
 - Patrimonio Arqueolóxico (ZPI)
 - API - Área de Protección Integral





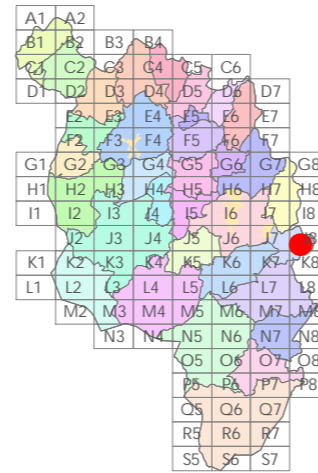
Código do elemento: 31.H02

Página 490 de 514

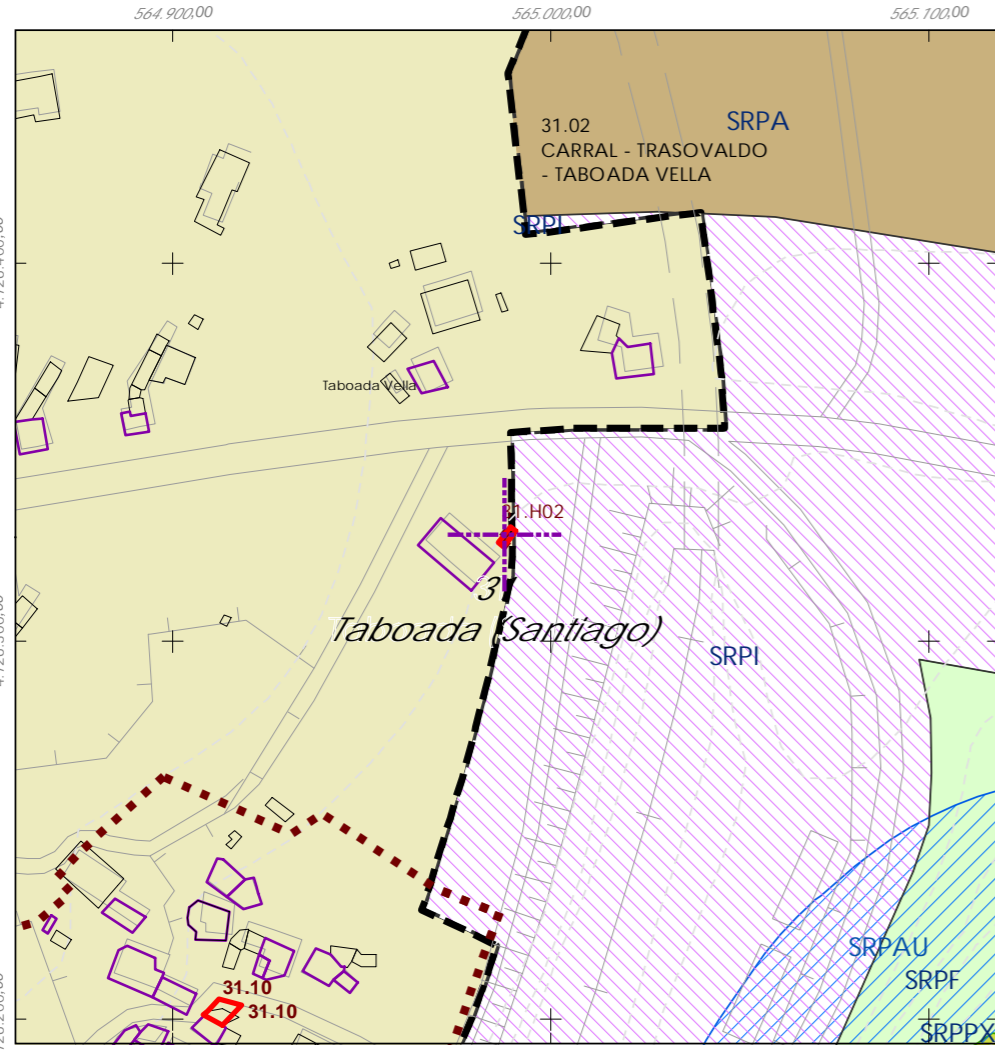
Denominación: Hórreo
Localización: Taboada (Santiago)
Parroquia: Taboada (Santiago)

Coordenadas UTM:
UTM X: 564988 / UTM Y: 4726330
Sistema de coordenadas: Proyección: (U.T.M.) European Datum 1950, Zona 29W. Unidades: metros

Descrición do ben:
Hórreo con cuberta de tella a dúas augas rematada nos extremos mediante cruz e pináculo de base cadrada. Costais formados por faixas, doelas e vigas de madeira sobre cepas de pedra.



- Delimitación PARROQUIAL
- Abades (Santa María)
 - Ansemil (San Pedro)
 - Breixa (Santiago)
 - Carboeiro (Santa María)
 - Cervaña (San Salvador)
 - Chapa (San Cibrao)
 - Cira (Santa Baia)
 - Cortegada (Santa María)
 - Dornelas (San Martiño)
 - Escuadro (San Salvador)
 - Fiestras (San Martiño)
 - Graba (San Miguel)
 - Lamela (San Miguel)
 - Laro (San Salvador)
 - Manduas (San Tirso)
 - Margaride (San Fiz)
 - Martixe (San Cristovo)
 - Moalde (San Mamede)
 - Negreiros (San Martiño)
 - O Castro (San Mamede)
 - Oleiros (San Miguel)
 - Parada (Santo Tomé)
 - Pazos (San Martiño)
 - Piñeiro (San Xiao)
 - Ponte (San Miguel)
 - Refoxos (San Paio)
 - Rellas (San Martiño)
 - Saldres (San Xoán)
 - Siador (San Miguel)
 - Silleda (Santa Baia)
 - Taboada (Santiago)
 - Vilar (San Martiño)
 - Xestoso (Santa María)



- E 1:5.000
- 0 12,5 25 50 Metros
- CLASIFICACIÓN DO SOLO**
- Delimitación de Solo Urbano
 - SNR
 - SRPAU
 - SRPPC
 - SRPPX
 - SRPEN
 - SRPA
 - SRPF
 - SRPI
 - SRPO
- PATRIMONIO CULTURAL**
- Patrimonio Cultural
 - Contorno de protección
 - BIC
 - CPX - Contorno de protección de Xacemento
 - *** Camiño Real
 - Camiño de Santiago
 - Patrimonio Arqueolóxico (ZPI)
 - Patrimonio Arqueolóxico (ZPI)
 - API - Área de Protección Integral





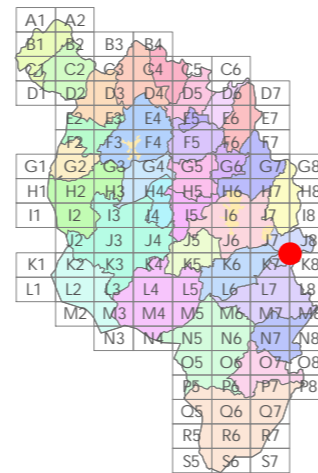
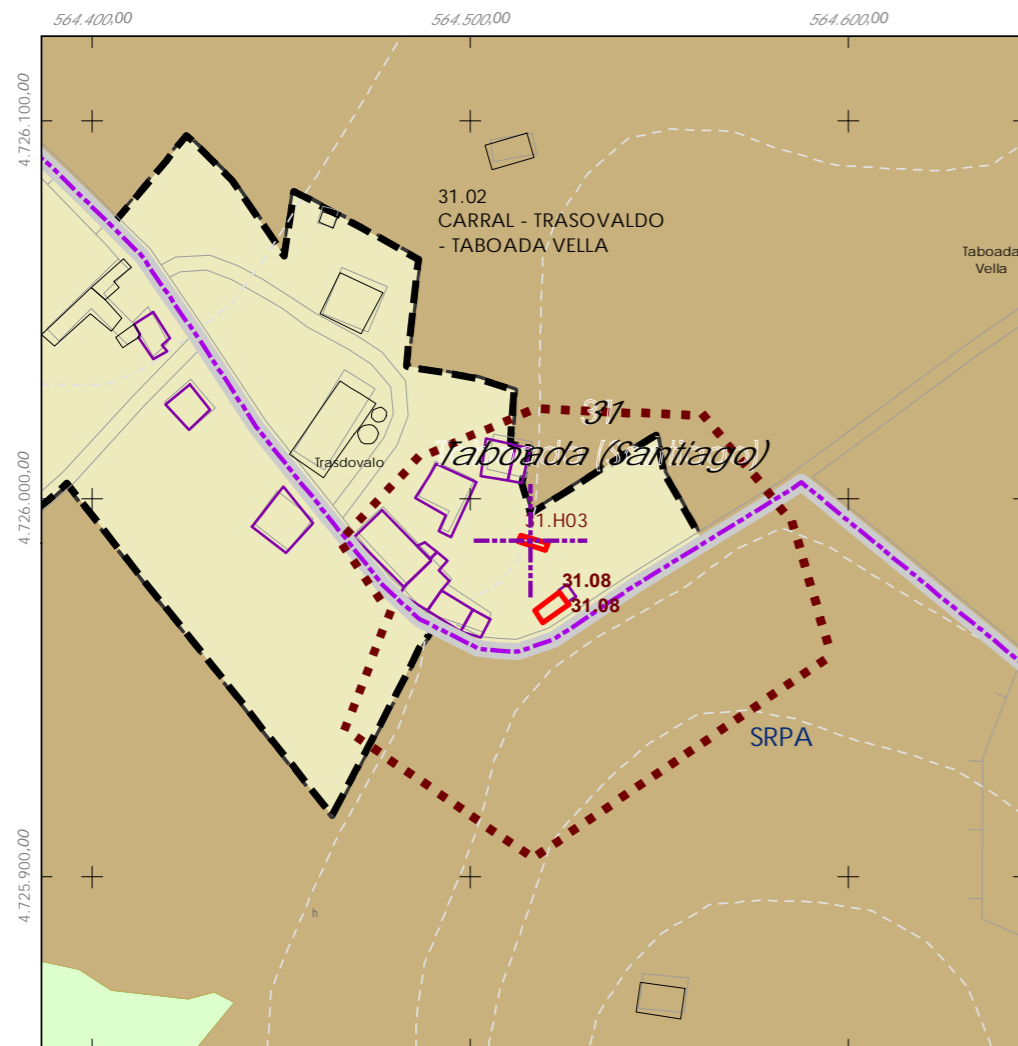
Código do elemento: 31.H03

Página 491 de 514

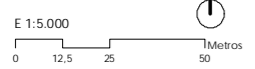
Denominación: Hórreo
Localización: Carral - Trasovaldo - Taboada Vella
Parroquia: Taboada (Santiago)

Coordenadas UTM:
UTM X: 564517 / UTM Y: 4725990
Sistema de coordenadas:
Proyección: (U.T.M.) European Datum 1950, Zona 29W
Unidades: metros

Descrición do ben:
Hórreo con cuberta de tella a dúas augas rematada nos extremos mediante cruz e pináculo de base cadrada. Costais formados por faixas, doelas e vigas de madeira sobre cepas de pedra.



- Delimitación PARROQUIAL
- Abades (Santa María)
 - Ansemil (San Pedro)
 - Breixa (Santiago)
 - Carboeiro (Santa María)
 - Cervaña (San Salvador)
 - Chapa (San Cibrao)
 - Cira (Santa Baia)
 - Cortegada (Santa María)
 - Dornelas (San Martiño)
 - Escuadro (San Salvador)
 - Fiestras (San Martiño)
 - Graba (San Miguel)
 - Lamela (San Miguel)
 - Laro (San Salvador)
 - Manduas (San Tirso)
 - Margaride (San Fiz)
 - Martixe (San Cristovo)
 - Moalde (San Mamede)
 - Negreiros (San Martiño)
 - O Castro (San Mamede)
 - Oleiros (San Miguel)
 - Parada (Santo Tomé)
 - Pazos (San Martiño)
 - Piñeiro (San Xiao)
 - Ponte (San Miguel)
 - Refoxos (San Paio)
 - Rellas (San Martiño)
 - Saidres (San Xoán)
 - Siador (San Miguel)
 - Silleda (Santa Baia)
 - Taboada (Santiago)
 - Vilar (San Martiño)
 - Xestoso (Santa María)



CLASIFICACIÓN DO SOLO

- Delimitación de Solo Urbano
- SNR
- SRPI
- SUD
- SRPO
- SRPAU
- SRPPC
- SRPPX
- SRPEN
- SRPA
- SPRF

PATRIMONIO CULTURAL

- Patrimonio Cultural
- Contorno de protección
- BIC
- CPX - Contorno de protección de Xacemento
- *** Camiño Real
- Camiño de Santiago
- Patrimonio Arqueolóxico (ZPI)
- Patrimonio Arqueolóxico (ZPI)
- API - Área de Protección Integral





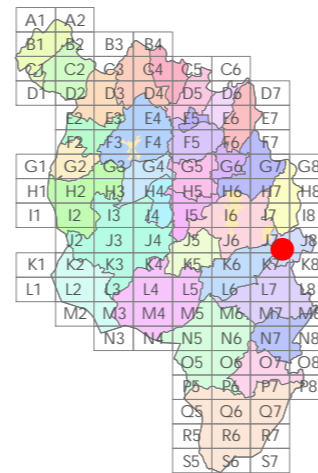
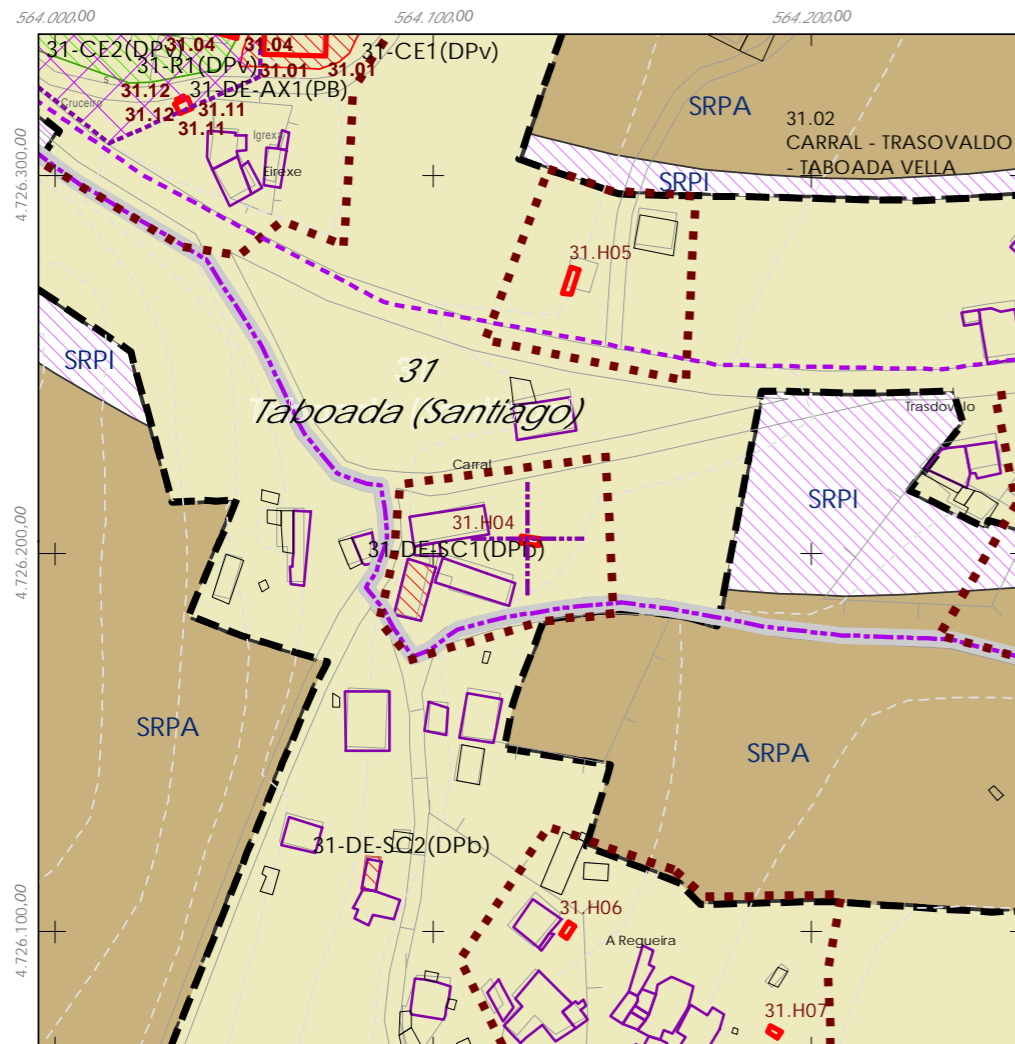
Código do elemento: 31.H04

Página 492 de 514

Denominación: Hórreo
Localización: Carral - Trasovaldo - Taboada Vella
Parroquia: Taboada (Santiago)

Coordenadas UTM:
UTM X: 564126 / UTM Y: 4726200
Sistema de coordenadas:
Protección: (U.T.M.) European Datum 1950 Zona 29W
Unidades: metros

Descrición do ben:
Hórreo con cuberta de tella a dúas augas rematada nos extremos mediante cruz e pináculo de base cadrada. Costais formados por faixas, doelas e vigas de madeira sobre cepas de pedra.



- Delimitación PARROQUIAL
- Abades (Santa María)
 - Ansemil (San Pedro)
 - Breixa (Santiago)
 - Carboeiro (Santa María)
 - Cervaña (San Salvador)
 - Chapa (San Cibrao)
 - Cira (Santa Baia)
 - Cortegada (Santa María)
 - Dornelas (San Martiño)
 - Escuadro (San Salvador)
 - Fiestras (San Martiño)
 - Graba (San Miguel)
 - Lamela (San Miguel)
 - Laro (San Salvador)
 - Manduas (San Tirso)
 - Margaride (San Fiz)
 - Martixe (San Cristovo)
 - Moalde (San Mamede)
 - Negreiros (San Martiño)
 - O Castro (San Mamede)
 - Oleiros (San Miguel)
 - Parada (Santo Tomé)
 - Pazos (San Martiño)
 - Piñeiro (San Xiaó)
 - Ponte (San Miguel)
 - Refoxos (San Paio)
 - Rellas (San Martiño)
 - Saidres (San Xoán)
 - Siador (San Miguel)
 - Silleda (Santa Baia)
 - Taboada (Santiago)
 - Vilar (San Martiño)
 - Xestoso (Santa María)



CLASIFICACIÓN DO SOLO

- Delimitación de Solo Urbano
- SRPAU
 - SRPPC
 - SRPPX
 - SRPEN
 - SRPA
 - SRPF

PATRIMONIO CULTURAL

- Patrimonio Cultural
- Contorno de protección
- BIC
- CPX - Contorno de protección de Xacemento
- Camión Real
- Camión de Santiago
- Patrimonio Arqueolóxico (ZPI)
- Patrimonio Arqueolóxico (ZPI)
- API - Área de Protección Integral





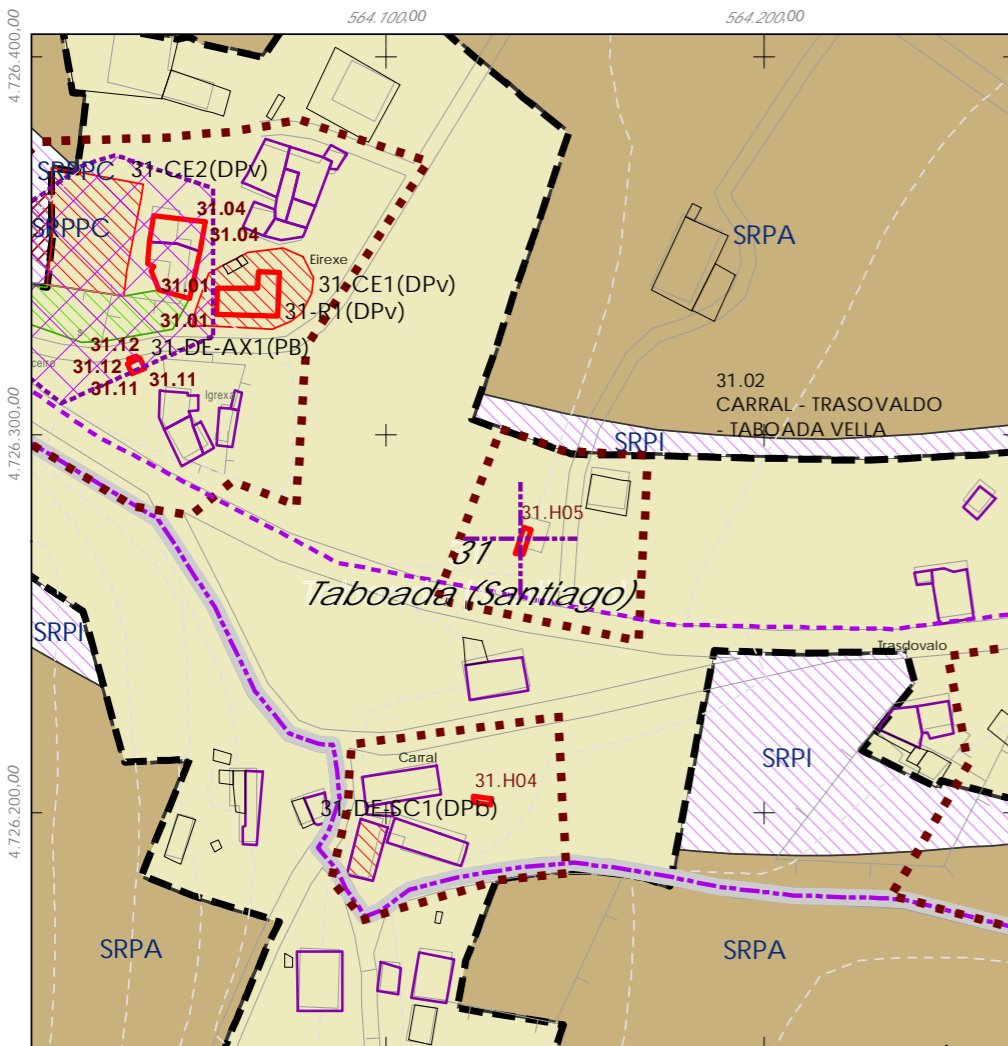
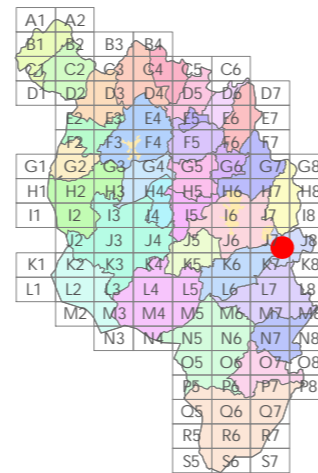
Código do elemento: **31.H05**

Página 493 de 514

Denominación: Hórreo
Localización: Carral - Trasovaldo - Taboada Vella
Parroquia: Taboada (Santiago)

Coordenadas UTM:
UTM X: 564136 / UTM Y: 4726270
Sistema de coordenadas: Proyección: (U.T.M.) European Datum 1950, Zona 29W. Unidades: metros

Descrición do ben:
Hórreo con cuberta de tella a dúas augas rematada nos extremos mediante cruz e pináculo de base cadrada. Costais formados por faixas, doelas e vigas de madeira sobre cepas de pedra.



- Delimitación PARROQUIAL
- Abades (Santa María)
 - Ansemil (San Pedro)
 - Breixa (Santiago)
 - Carboeiro (Santa María)
 - Cervaña (San Salvador)
 - Chapa (San Cibrao)
 - Cira (Santa Baia)
 - Cortegada (Santa María)
 - Dornelas (San Martiño)
 - Escuadro (San Salvador)
 - Fiestras (San Martiño)
 - Graba (San Miguel)
 - Lamela (San Miguel)
 - Laro (San Salvador)
 - Manduas (San Tirso)
 - Margaride (San Fiz)
 - Martixe (San Cristovo)
 - Moalde (San Mamede)
 - Negreiros (San Martiño)
 - O Castro (San Mamede)
 - Oleiros (San Miguel)
 - Parada (Santo Tomé)
 - Pazos (San Martiño)
 - Piñeiro (San Xiao)
 - Ponte (San Miguel)
 - Refoxos (San Paio)
 - Rellas (San Martiño)
 - Saldres (San Xoán)
 - Siador (San Miguel)
 - Silleda (Santa Baia)
 - Taboada (Santiago)
 - Vilar (San Martiño)
 - Xestoso (Santa María)



CLASIFICACIÓN DO SOLO

- Delimitación de Solo Urbano
- SRPAU
 - SNR
 - SRPI
 - SUD
 - SRPO

- SRPAU
- SRPPC
- SRPPX
- SRPEN
- SRPA
- SPRF

PATRIMONIO CULTURAL

- Patrimonio Cultural
- Contorno de protección
- BIC
- CPX - Contorno de protección de Xacemento
- *** Camiño Real
- Camiño de Santiago
- Patrimonio Arqueolóxico (ZPI)
- Patrimonio Arqueolóxico (ZPI)
- API - Área de Protección Integral





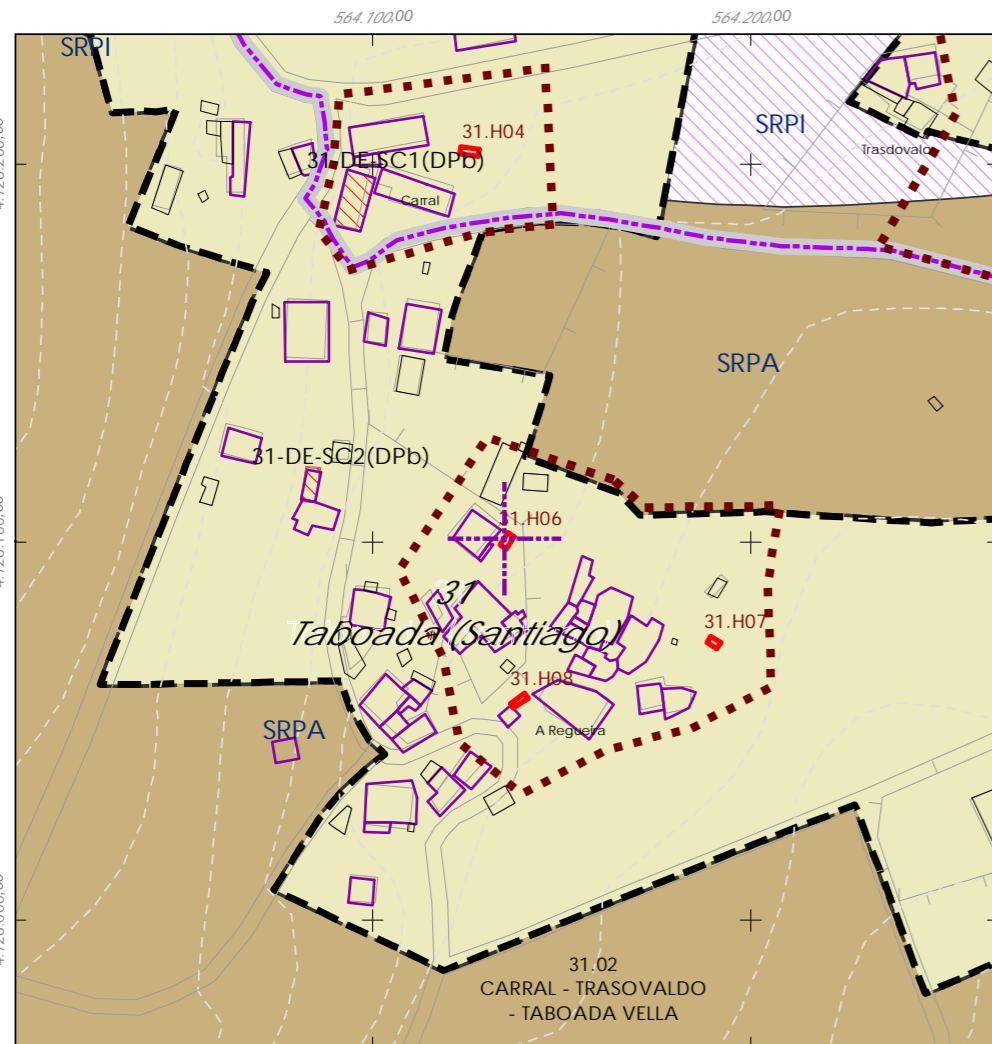
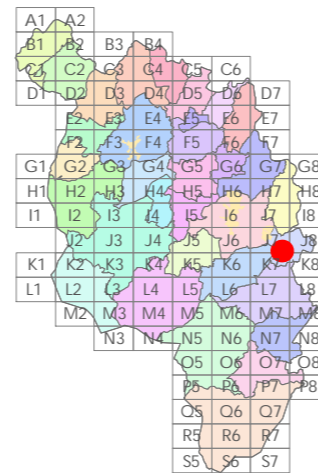
Código do elemento: 31.H06

Página 494 de 514

Denominación: Hórreo
Localización: Carral - Trasovaldo - Taboada Vella
Parroquia: Taboada (Santiago)

Coordenadas UTM:
UTM X: 564135 / UTM Y: 4726100
Sistema de coordenadas:
Proxección: (U.T.M.) European Datum 1950 Zona 29W
Unidades: metros

Descrición do ben:
Hórreo con cuberta de tella a dúas augas rematada nos extremos mediante cruz e pináculo de base cadrada. Costais formados por faixas, doelas e vigas de madeira sobre cepas de pedra.



- Delimitación PARROQUIAL
- Abades (Santa María)
 - Ansemil (San Pedro)
 - Breixa (Santiago)
 - Carboeiro (Santa María)
 - Cervaña (San Salvador)
 - Chapa (San Cibrao)
 - Cira (Santa Baia)
 - Cortegada (Santa María)
 - Dornelas (San Martiño)
 - Escuadro (San Salvador)
 - Fiestras (San Martiño)
 - Graba (San Miguel)
 - Lamela (San Miguel)
 - Laro (San Salvador)
 - Manduas (San Tirso)
 - Margaride (San Fiz)
 - Martixe (San Cristovo)
 - Moalde (San Mamede)
 - Negreiros (San Martiño)
 - O Castro (San Mamede)
 - Oleiros (San Miguel)
 - Parada (Santo Tomé)
 - Pazos (San Martiño)
 - Piñeiro (San Xiaó)
 - Ponte (San Miguel)
 - Refoxos (San Paio)
 - Rellas (San Martiño)
 - Saldres (San Xoán)
 - Siador (San Miguel)
 - Silleda (Santa Baia)
 - Taboada (Santiago)
 - Vilar (San Martiño)
 - Xestoso (Santa María)

- E 1:5.000
- 0 12,5 25 50 Metros
- CLASIFICACIÓN DO SOLO**
- Delimitación de Solo Urbano
- SRPAU
 - SNR
 - SRPI
 - SUD
 - SRPO
 - SRPPC
 - SRPPX
 - SRPEN
 - SRPA
 - SPRF
- PATRIMONIO CULTURAL**
- Patrimonio Cultural
 - Contorno de protección
 - BIC
 - CPX - Contorno de protección de Xacemento
 - *** Camiño Real
 - Camiño de Santiago
 - Patrimonio Arqueolóxico (ZPI)
 - Patrimonio Arqueolóxico (ZPI)
 - API - Área de Protección Integral





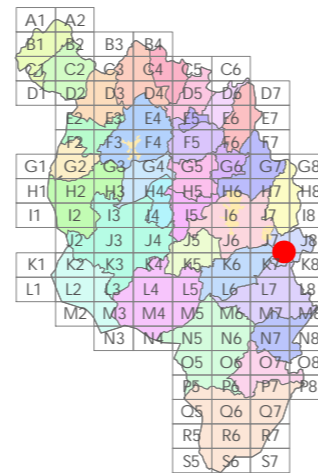
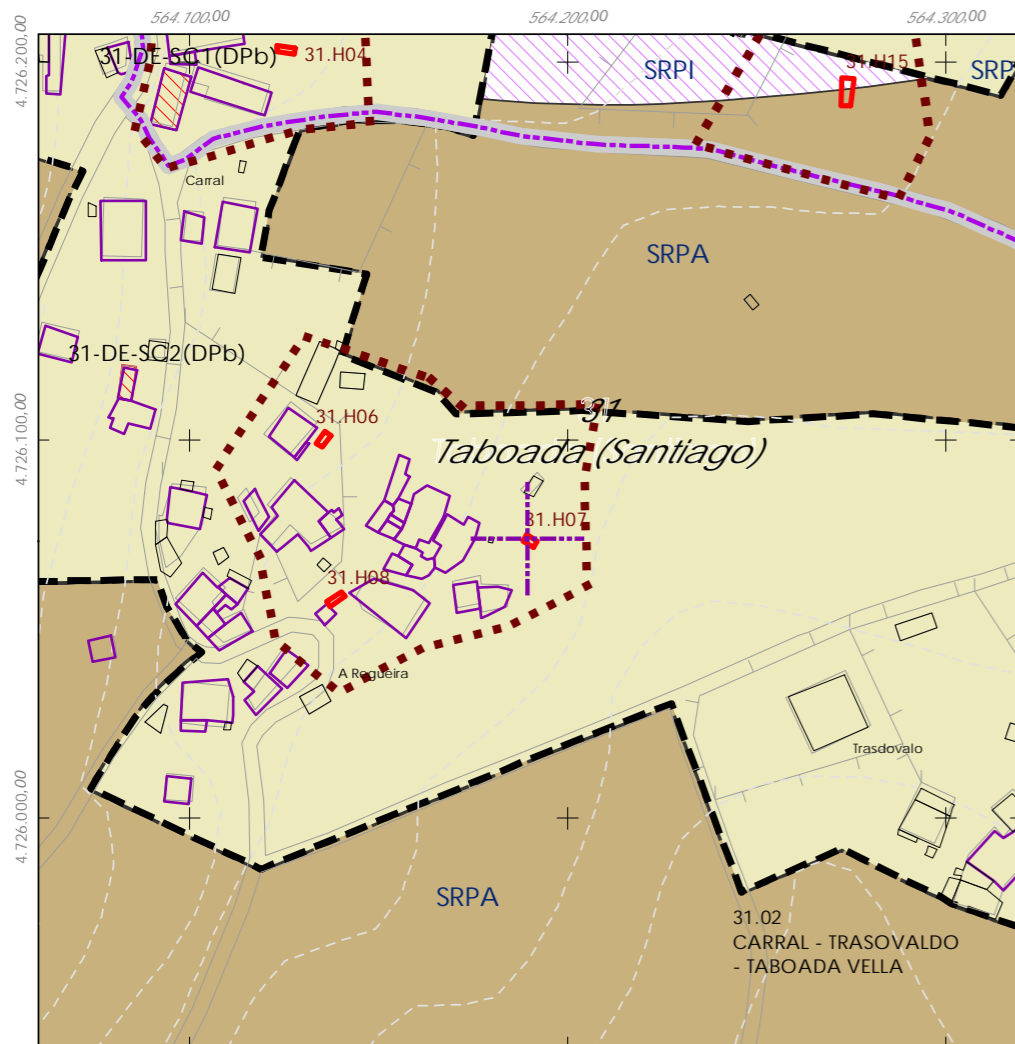
Código do elemento: 31.H07

Página 495 de 514

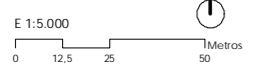
Denominación: Hórreo
Localización: Carral - Trasovaldo - Taboada Vella
Parroquia: Taboada (Santiago)

Coordenadas UTM:
UTM X: 564190 / UTM Y: 4726070
Sistema de coordenadas:
Proyección: (U.T.M.) European Datum 1950 Zona 29W
Unidades: metros

Descrición do ben:
Hórreo con cuberta de tella a dúas augas sobre estrutura de madeira. Costais formados por faixas, doelas e vigas de madeira sobre cepas de pedra.



- Delimitación PARROQUIAL
- Martixe (San Cristovo)
 - Moalde (San Mamede)
 - Abades (Santa María)
 - Negreiros (San Martiño)
 - Ansemil (San Pedro)
 - O Castro (San Mamede)
 - Breixa (Santiago)
 - Oleiros (San Miguel)
 - Carboeiro (Santa María)
 - Parada (Santo Tomé)
 - Cervaña (San Salvador)
 - Pazos (San Martiño)
 - Chapa (San Cibrao)
 - Piñeiro (San Xiao)
 - Cira (Santa Baia)
 - Ponte (San Miguel)
 - Cortegada (Santa María)
 - Refoxos (San Paio)
 - Dornelas (San Martiño)
 - Rellas (San Martiño)
 - Escuadro (San Salvador)
 - Saldres (San Xoán)
 - Fiestras (San Martiño)
 - Siador (San Miguel)
 - Graba (San Miguel)
 - Silleda (Santa Baia)
 - Lamela (San Miguel)
 - Taboada (Santiago)
 - Laro (San Salvador)
 - Vilar (San Martiño)
 - Manduas (San Tirso)
 - Xestoso (Santa María)
 - Margaride (San Fiz)



CLASIFICACIÓN DO SOLO

- Delimitación de Solo Urbano
- SRPAU
- SNR
- SRPPC
- SNR
- SRPPX
- SRPI
- SRPEN
- SUD
- SRPA
- SRPO
- SPRF

PATRIMONIO CULTURAL

- Patrimonio Cultural
- Contorno de protección
- BIC
- CPX - Contorno de protección de Xacemento
- Camiño Real
- Camiño de Santiago
- Patrimonio Arqueolóxico (ZPI)
- Patrimonio Arqueolóxico (ZPI)
- API - Área de Protección Integral





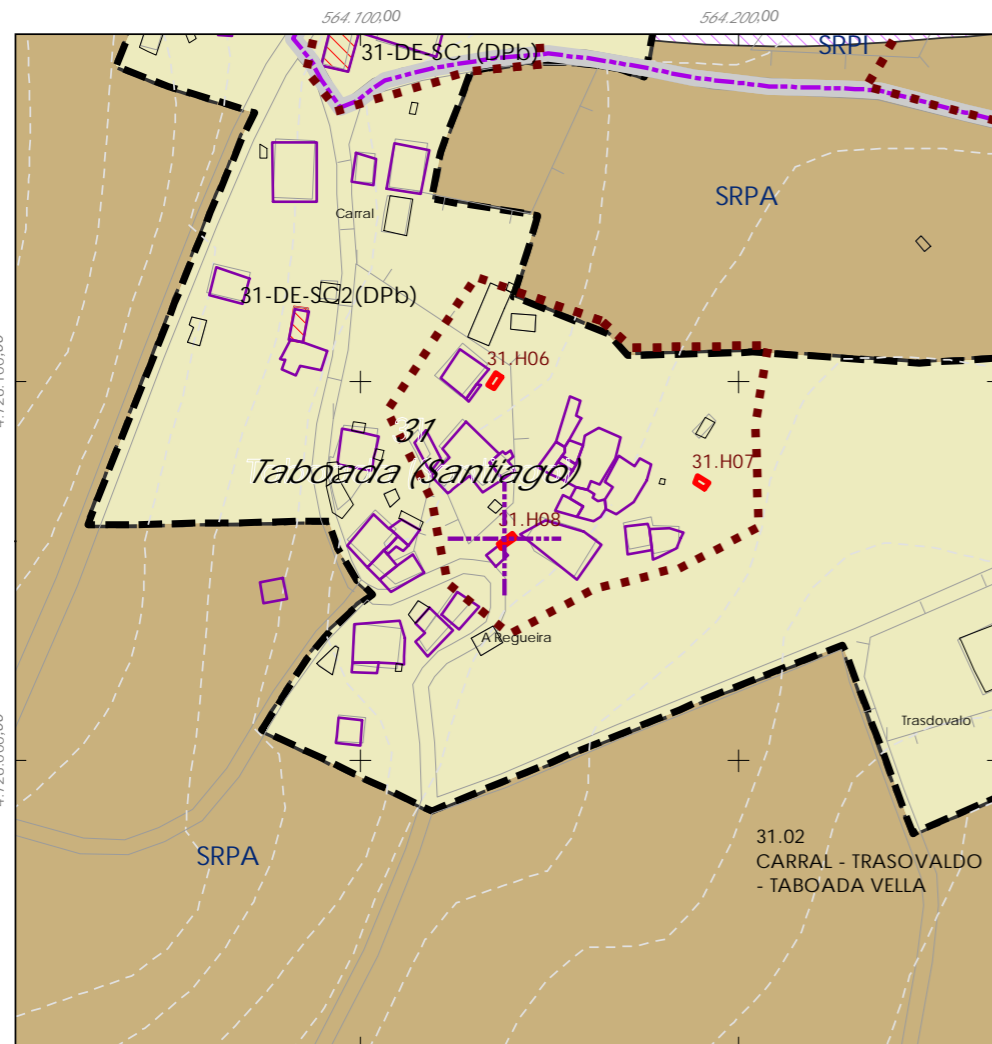
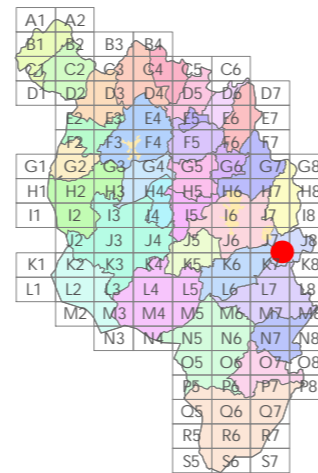
Código do elemento: **31.H08**

Página 496 de 514

Denominación: Hórreo
Localización: Carral - Trasovaldo - Taboada Vella
Parroquia: Taboada (Santiago)

Coordenadas UTM:
UTM X: 564139 / UTM Y: 4726060
Sistema de coordenadas:
Protección: (U.T.M.) European Datum 1950 Zona 29W
Unidades: metros

Descrición do ben:
Hórreo con cuberta de tella a dúas augas sobre estrutura de madeira. Costais formados por faixas, doelas e vigas de madeira sobre cepas de pedra pechadas tamén con madeira.



- Delimitación PARROQUIAL
- Abades (Santa María)
 - Ansemil (San Pedro)
 - Breixa (Santiago)
 - Carboeiro (Santa María)
 - Cervaña (San Salvador)
 - Chapa (San Cibrao)
 - Cira (Santa Baia)
 - Cortegada (Santa María)
 - Dornelas (San Martiño)
 - Escuadro (San Salvador)
 - Fiestras (San Martiño)
 - Graba (San Miguel)
 - Lamela (San Miguel)
 - Laro (San Salvador)
 - Manduas (San Tirso)
 - Margaride (San Fiz)
 - Martixe (San Cristovo)
 - Moalde (San Mamede)
 - Negreiros (San Martiño)
 - O Castro (San Mamede)
 - Oleiros (San Miguel)
 - Parada (Santo Tomé)
 - Pazos (San Martiño)
 - Piñeiro (San Xiao)
 - Ponte (San Miguel)
 - Refoxos (San Paio)
 - Rellas (San Martiño)
 - Saidres (San Xoán)
 - Siador (San Miguel)
 - Silleda (Santa Baia)
 - Taboada (Santiago)
 - Vilar (San Martiño)
 - Xestoso (Santa María)



CLASIFICACIÓN DO SOLO

- Delimitación de Solo Urbano
- SRPAU
 - SRPPC
 - SNR
 - SRPI
 - SUD
 - SRPO
 - SRPPX
 - SRPEN
 - SRPA
 - SPRF

PATRIMONIO CULTURAL

- Patrimonio Cultural
- Contorno de protección
- BIC
- CPX - Contorno de protección de Xacemento
- Camino Real
- Camino de Santiago
- Patrimonio Arqueolóxico (ZPI)
- Patrimonio Arqueolóxico (ZPI)
- API - Área de Protección Integral





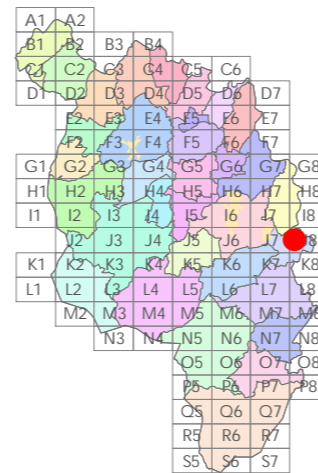
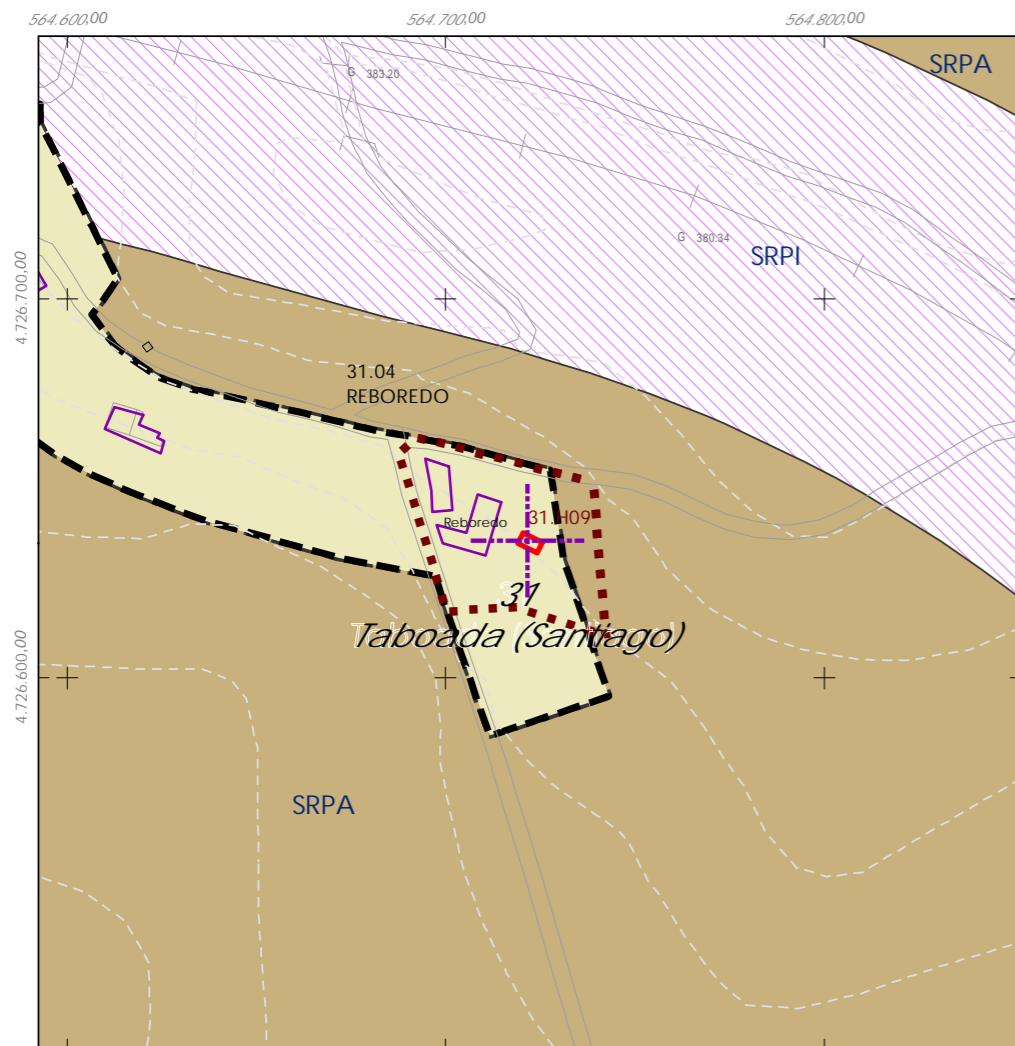
Código do elemento: 31.H09

Página 497 de 514

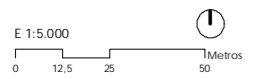
Denominación: Hórreo
Localización: Reboredo
Parroquia: Taboada (Santiago)

Coordenadas UTM:
UTM X: 564722 / UTM Y: 4726640
Sistema de coordenadas:
Protección: (U.T.M.) European Datum 1950 Zona 29W
Unidades: metros

Descrición do ben:
Hórreo con cuberta de tella a dúas augas rematada nos extremos mediante cruz e pináculo de base cadrada. Costais formados por faixas, doelas e vigas de madeira sobre basamento enfoscado.



- Delimitación PARROQUIAL
- Martixe (San Cristovo)
 - Moalde (San Mamede)
 - Abades (Santa María)
 - Negreiros (San Martiño)
 - Ansemil (San Pedro)
 - O Castro (San Mamede)
 - Breixa (Santiago)
 - Oleiros (San Miguel)
 - Carboeiro (Santa María)
 - Parada (Santo Tomé)
 - Cervaña (San Salvador)
 - Pazos (San Martiño)
 - Chapa (San Cibrao)
 - Piñeiro (San Xiao)
 - Cira (Santa Baia)
 - Ponte (San Miguel)
 - Cortegada (Santa María)
 - Refoxos (San Paio)
 - Dornelas (San Martiño)
 - Rellas (San Martiño)
 - Escuadro (San Salvador)
 - Saldres (San Xoán)
 - Fiestras (San Martiño)
 - Siador (San Miguel)
 - Graba (San Miguel)
 - Silleda (Santa Baia)
 - Lamela (San Miguel)
 - Taboada (Santiago)
 - Laro (San Salvador)
 - Vilar (San Martiño)
 - Manduas (San Tirso)
 - Xestoso (Santa María)
 - Margaride (San Fiz)



CLASIFICACIÓN DO SOLO

- Delimitación de Solo Urbano
- SRPAU
- SNR
- SRPPC
- SRPI
- SUD
- SRPO
- SRPAU
- SRPPC
- SRPPX
- SRPEN
- SRPA
- SPRF

PATRIMONIO CULTURAL

- Patrimonio Cultural
- Contorno de protección
- BIC
- CPX - Contorno de protección de Xacemento
- Camiño Real
- Camiño de Santiago
- Patrimonio Arqueolóxico (ZPI)
- Patrimonio Arqueolóxico (ZPI)
- API - Área de Protección Integral





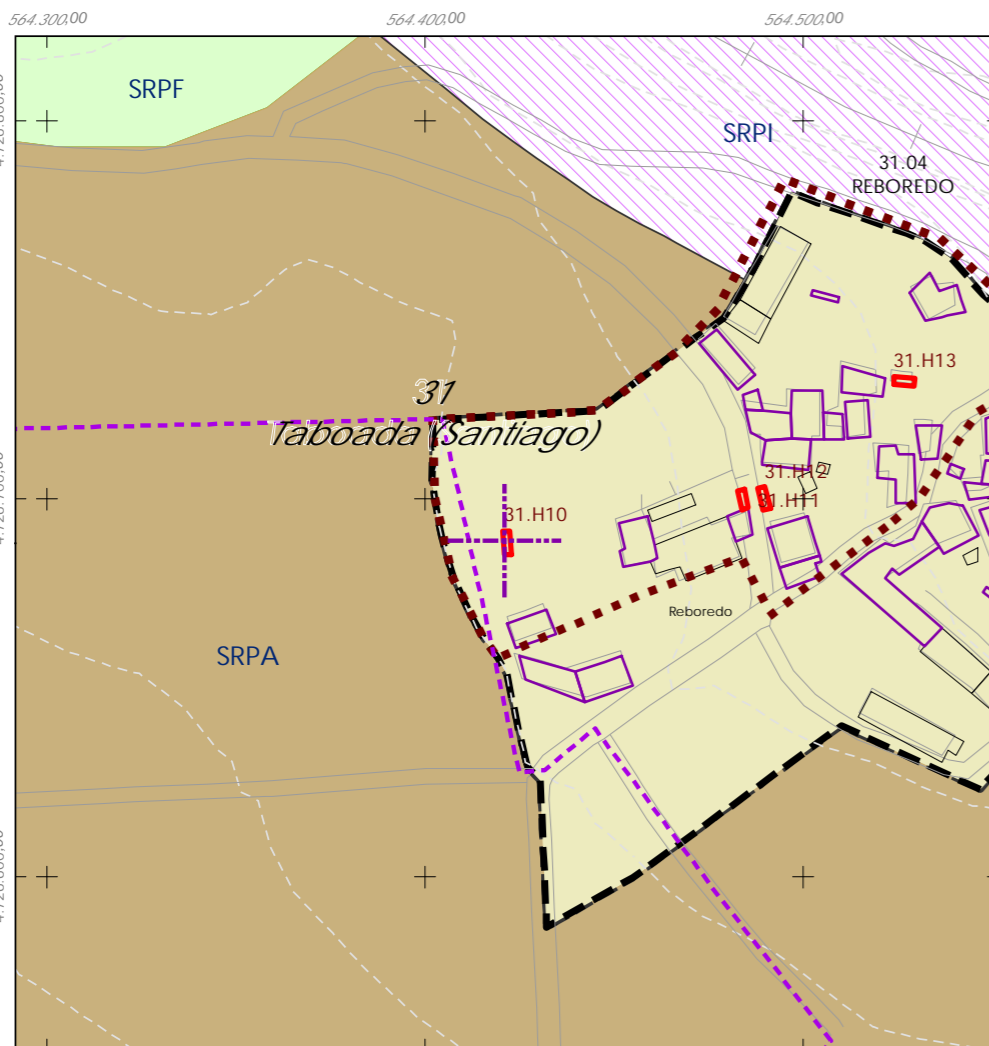
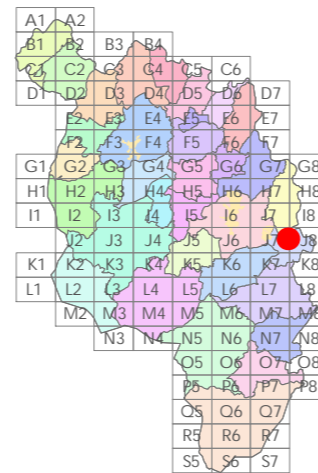
Código do elemento: 31.H10

Página 498 de 514

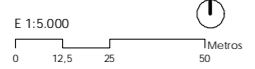
Denominación: Hórreo
Localización: Reboredo
Parroquia: Taboada (Santiago)

Coordenadas UTM:
UTM X: 564422 / UTM Y: 4726690
Sistema de coordenadas:
Protección: (U.T.M.) European Datum 1950 Zona 29W
Unidades: metros

Descrición do ben:
Hórreo con cuberta de tella a dúas augas rematada nos extremos mediante cruz e pináculo de base cadrada. Costais formados por faixas, doelas e vigas de madeira sobre cepas de pedra.



- Delimitación PARROQUIAL
- Abades (Santa María)
 - Ansemil (San Pedro)
 - Breixa (Santiago)
 - Carboeiro (Santa María)
 - Cervaña (San Salvador)
 - Chapa (San Cibrao)
 - Cira (Santa Baia)
 - Cortegada (Santa María)
 - Dornelas (San Martiño)
 - Escuadro (San Salvador)
 - Fiestras (San Martiño)
 - Graba (San Miguel)
 - Lamela (San Miguel)
 - Laro (San Salvador)
 - Manduas (San Tirso)
 - Margaride (San Fiz)
 - Martixe (San Cristovo)
 - Moalde (San Mamede)
 - Negreiros (San Martiño)
 - O Castro (San Mamede)
 - Oleiros (San Miguel)
 - Parada (Santo Tomé)
 - Pazos (San Martiño)
 - Piñeiro (San Xiao)
 - Ponte (San Miguel)
 - Refoxos (San Paio)
 - Rellas (San Martiño)
 - Saldres (San Xoán)
 - Siador (San Miguel)
 - Silleda (Santa Baia)
 - Taboada (Santiago)
 - Vilar (San Martiño)
 - Xestoso (Santa María)



CLASIFICACIÓN DO SOLO

- Delimitación de Solo Urbano
- SRPAU
 - SNR
 - SRPI
 - SUD
 - SRPO
 - SRPPC
 - SRPPX
 - SRPEN
 - SRPA
 - SRPF

PATRIMONIO CULTURAL

- Patrimonio Cultural
- Contorno de protección
- BIC
- CPX - Contorno de protección de Xacemento
- *** Camiño Real
- Camiño de Santiago
- Patrimonio Arqueolóxico (ZPI)
- Patrimonio Arqueolóxico (ZPI)
- API - Área de Protección Integral





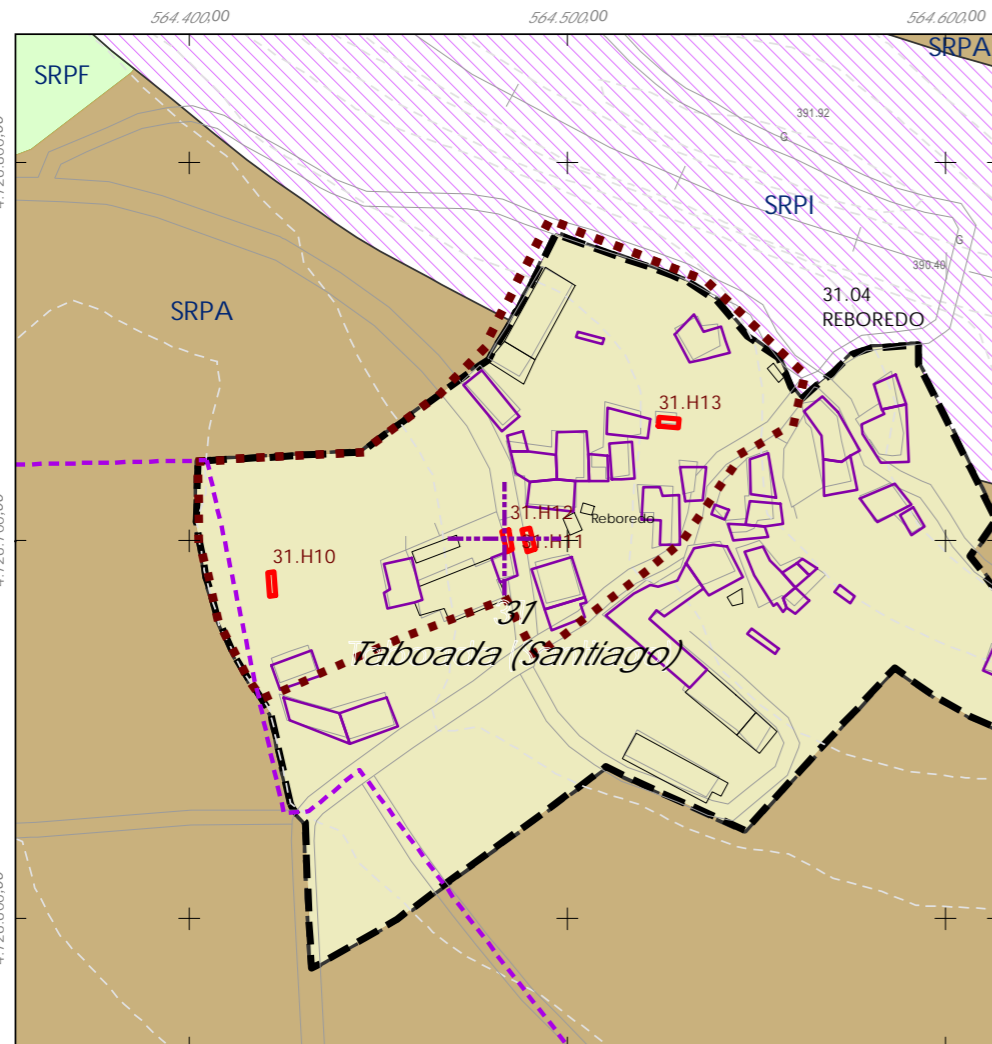
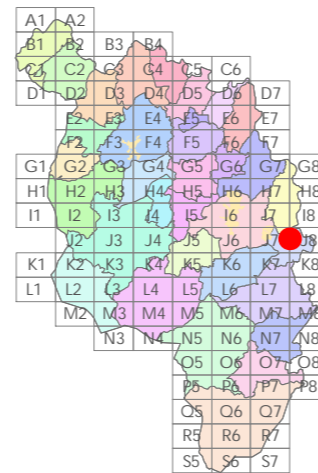
Código do elemento: 31.H11

Página 499 de 514

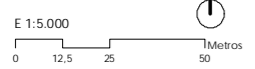
Denominación: Hórreo
Localización: Reboredo
Parroquia: Taboada (Santiago)

Coordenadas UTM:
UTM X: 564484 / UTM Y: 4726700
Sistema de coordenadas:
Protección: (U.T.M.) European Datum 1950 Zona 29W
Unidades: metros

Descrición do ben:
Hórreo con cuberta de tella a dúas augas rematada nos extremos mediante cruz e pináculo de base cadrada. Costais formados por faixas, doelas e vigas de madeira sobre cepas de pedra embebidas no cerramento enfoscado da parte inferior.



- Delimitación PARROQUIAL
- Abades (Santa María)
 - Ansemil (San Pedro)
 - Breixa (Santiago)
 - Carboeiro (Santa María)
 - Cervaña (San Salvador)
 - Chapa (San Cibrao)
 - Cira (Santa Baia)
 - Cortegada (Santa María)
 - Dornelas (San Martiño)
 - Escuadro (San Salvador)
 - Fiestras (San Martiño)
 - Graba (San Miguel)
 - Lamela (San Miguel)
 - Laro (San Salvador)
 - Manduas (San Tirso)
 - Margaride (San Fiz)
 - Martixe (San Cristovo)
 - Moalde (San Mamede)
 - Negreiros (San Martiño)
 - O Castro (San Mamede)
 - Oleiros (San Miguel)
 - Parada (Santo Tomé)
 - Pazos (San Martiño)
 - Piñeiro (San Xiao)
 - Ponte (San Miguel)
 - Refoxos (San Paio)
 - Rellas (San Martiño)
 - Saldres (San Xoán)
 - Siador (San Miguel)
 - Silleda (Santa Baia)
 - Taboada (Santiago)
 - Vilar (San Martiño)
 - Xestoso (Santa María)



CLASIFICACIÓN DO SOLO

- Delimitación de Solo Urbano
- SRPAU
 - SNR
 - SRPI
 - SUD
 - SRPO
 - SRPPC
 - SRPPX
 - SRPEN
 - SRPA
 - SRPF

PATRIMONIO CULTURAL

- Patrimonio Cultural
- Contorno de protección
- BIC
- CPX - Contorno de protección de Xacemento
- *** Camiño Real
- Camiño de Santiago
- Patrimonio Arqueolóxico (ZPI)
- Patrimonio Arqueolóxico (ZPI)
- API - Área de Protección Integral





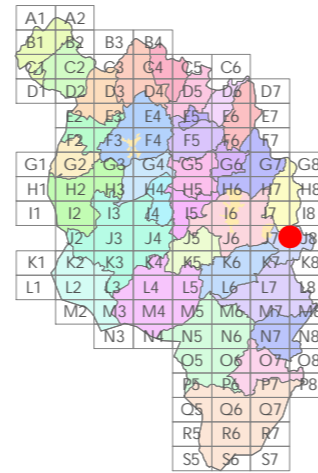
Código do elemento: 31.H12

Página 500 de 514

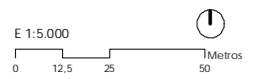
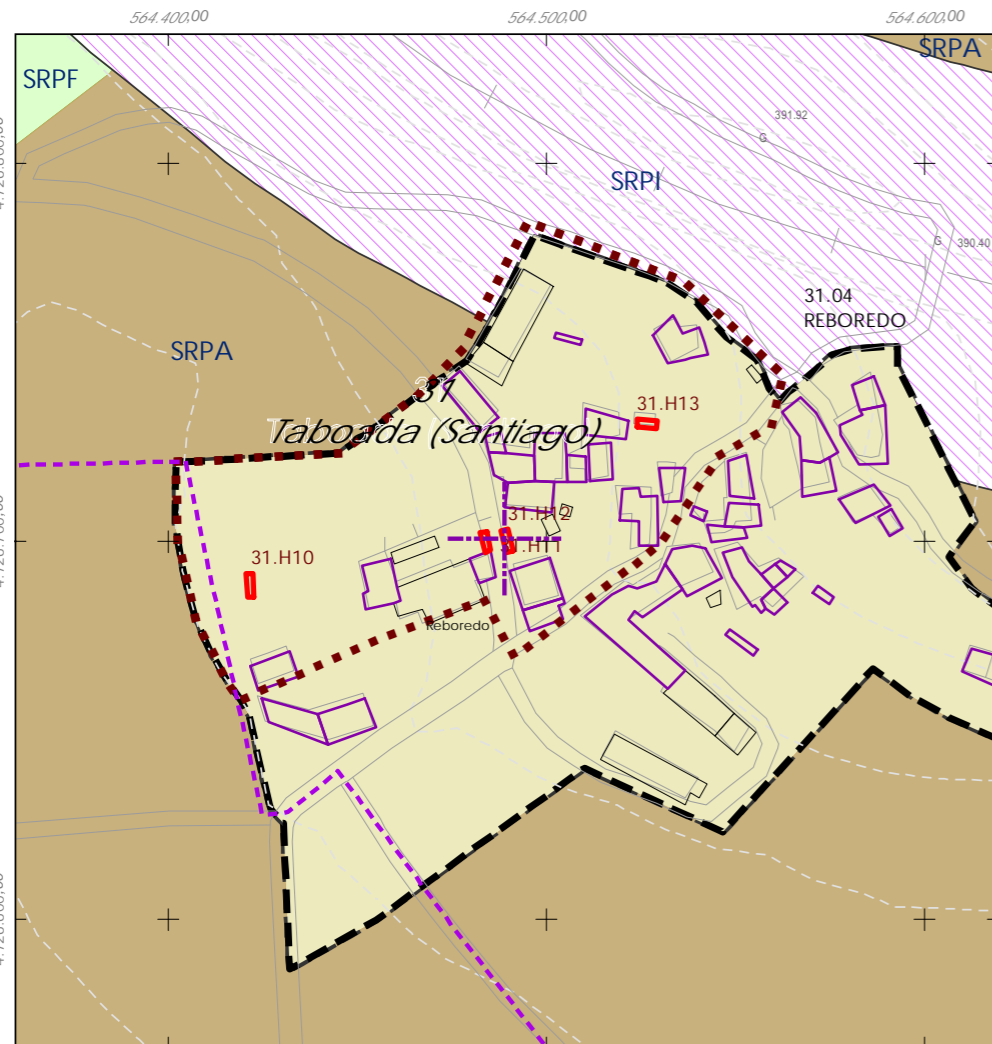
Denominación: Hórreo
Localización: Reboredo
Parroquia: Taboada (Santiago)

Coordenadas UTM:
UTM X: 564490 / UTM Y: 4726700
Sistema de coordenadas:
Protección: (U.T.M.) European Datum 1950 Zona 29W
Unidades: metros

Descrición do ben:
Hórreo con cuberta de tella a dúas augas rematada nos extremos mediante cruz e pináculo de base cadrada. Costais formados por faixas, doelas e vigas de madeira sobre cepas de pedra embebidas no cerramento enfoscado da parte inferior.



- Delimitación PARROQUIAL
- Abades (Santa María)
 - Ansemil (San Pedro)
 - Breixa (Santiago)
 - Carboeiro (Santa María)
 - Cervaña (San Salvador)
 - Chapa (San Cibrao)
 - Cira (Santa Baia)
 - Cortegada (Santa María)
 - Dornelas (San Martiño)
 - Escuadro (San Salvador)
 - Fiestras (San Martiño)
 - Graba (San Miguel)
 - Lamela (San Miguel)
 - Laro (San Salvador)
 - Manduas (San Tirso)
 - Margaride (San Fiz)
 - Martixe (San Cristovo)
 - Moalde (San Mamede)
 - Negreiros (San Martiño)
 - O Castro (San Mamede)
 - Oleiros (San Miguel)
 - Parada (Santo Tomé)
 - Pazos (San Martiño)
 - Piñeiro (San Xiaó)
 - Ponte (San Miguel)
 - Refoxos (San Paio)
 - Rellas (San Martiño)
 - Saldres (San Xoán)
 - Siador (San Miguel)
 - Silleda (Santa Baia)
 - Taboada (Santiago)
 - Vilar (San Martiño)
 - Xestoso (Santa María)



CLASIFICACIÓN DO SOLO

- Delimitación de Solo Urbano
- SRPAU
 - SNR
 - SRPI
 - SUD
 - SRPO
 - SRPPC
 - SRPPX
 - SRPEN
 - SRPA
 - SRPF

PATRIMONIO CULTURAL

- Patrimonio Cultural
- Contorno de protección
- BIC
- CPX - Contorno de protección de Xacemento
- Camino Real
- Camino de Santiago
- Patrimonio Arqueolóxico (ZPI)
- Patrimonio Arqueolóxico (ZPI)
- API - Área de Protección Integral





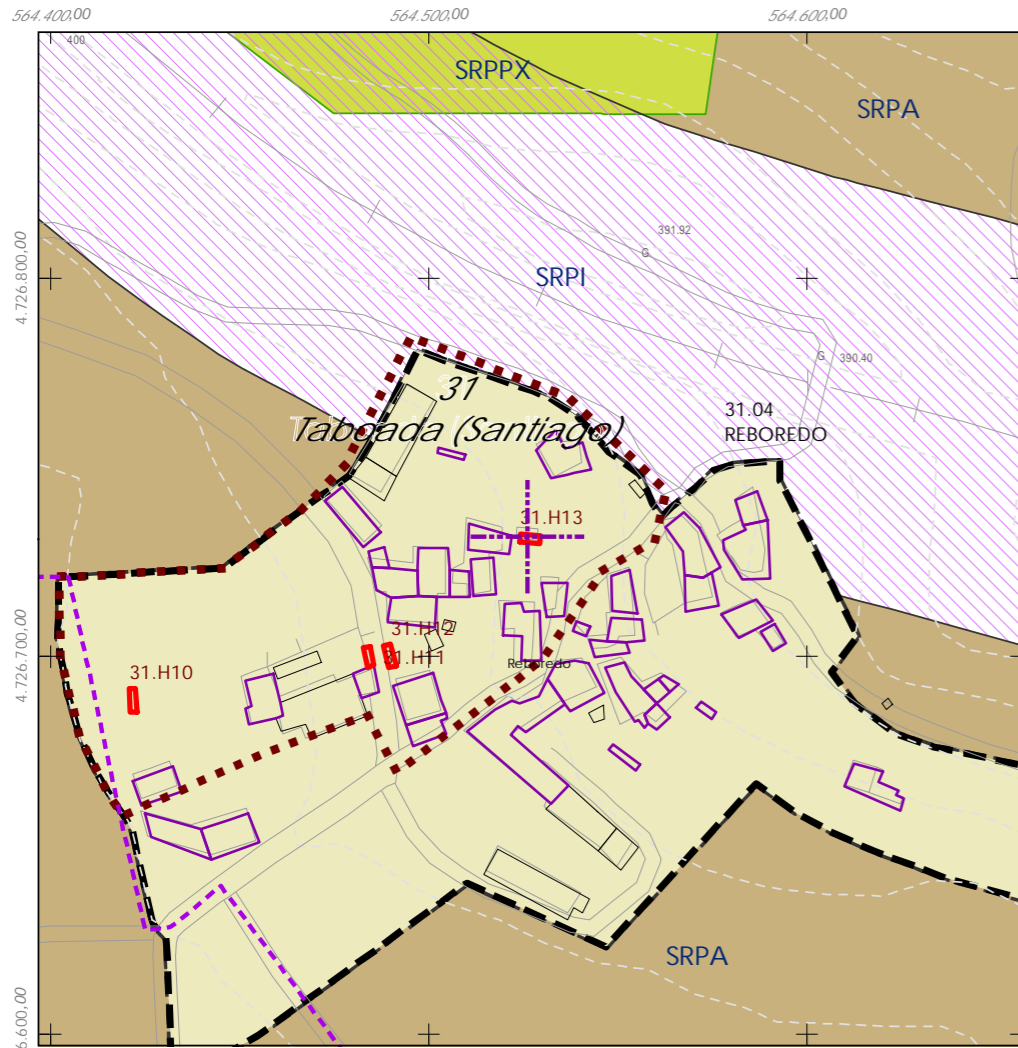
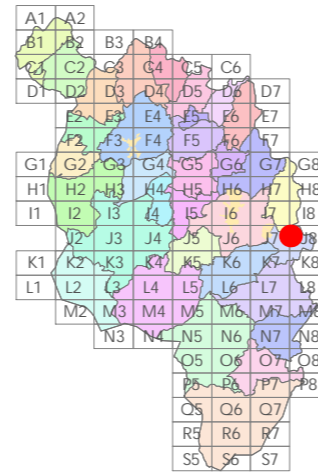
Código do elemento: **31.H13**

Página 501 de 514

Denominación: Hórreo
Localización: Reboredo
Parroquia: Taboada (Santiago)

Coordenadas UTM:
UTM X: 564527 / UTM Y: 4726730
Sistema de coordenadas:
Proyección: (U.T.M.) European Datum 1950 Zona 29W
Unidades: metros

Descrición do ben:
Hórreo con cuberta de tella a dúas augas rematada nos extremos mediante cruz e pináculo de base cadrada. Costais formados por faixas, doelas e vigas de madeira sobre cepas de pedra.



- Delimitación PARROQUIAL
- Abades (Santa María)
 - Ansemil (San Pedro)
 - Breixa (Santiago)
 - Carboeiro (Santa María)
 - Cervaña (San Salvador)
 - Chapa (San Cibrao)
 - Cira (Santa Baia)
 - Cortegada (Santa María)
 - Dornelas (San Martiño)
 - Escuadro (San Salvador)
 - Fiestras (San Martiño)
 - Graba (San Miguel)
 - Lamela (San Miguel)
 - Laro (San Salvador)
 - Manduas (San Tirso)
 - Margaride (San Fiz)
 - Martixe (San Cristovo)
 - Moalde (San Mamede)
 - Negreiros (San Martiño)
 - O Castro (San Mamede)
 - Oleiros (San Miguel)
 - Parada (Santo Tomé)
 - Pazos (San Martiño)
 - Piñeiro (San Xiaó)
 - Ponte (San Miguel)
 - Refoxos (San Paio)
 - Rellas (San Martiño)
 - Saldres (San Xoán)
 - Siador (San Miguel)
 - Silleda (Santa Baia)
 - Taboada (Santiago)
 - Vilar (San Martiño)
 - Xestoso (Santa María)

- E 1:5.000
- 0 12,5 25 50 Metros
- CLASIFICACIÓN DO SOLO**
- Delimitación de Solo Urbano
 - SRPAU
 - SNR
 - SRPPC
 - SRPPX
 - SRPI
 - SRPEN
 - SUD
 - SRPA
 - SRPO
 - SPRF
- PATRIMONIO CULTURAL**
- Patrimonio Cultural
 - Contorno de protección
 - BIC
 - CPX - Contorno de protección de Xacemento
 - *** Camiño Real
 - Camiño de Santiago
 - Patrimonio Arqueolóxico (ZPI)
 - Patrimonio Arqueolóxico (ZPI)
 - API - Área de Protección Integral





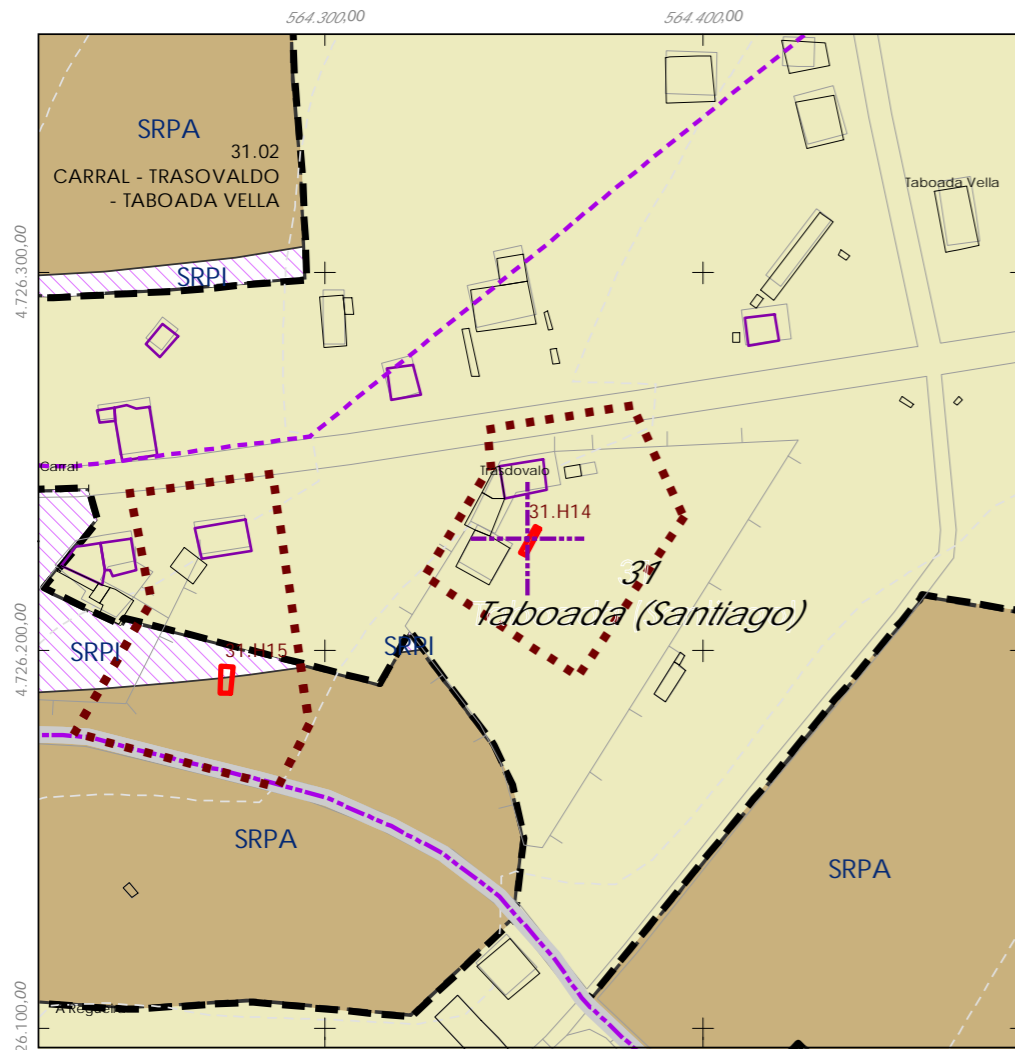
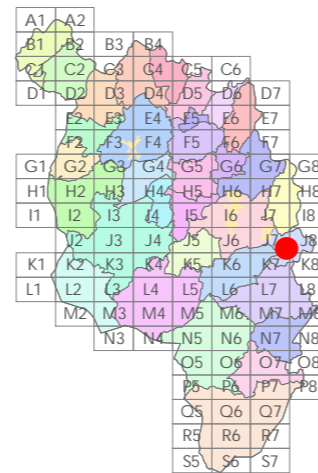
Código do elemento: **31.H14**

Página 502 de 514

Denominación: Hórreo
Localización: Carral - Trasovaldo - Taboada Vella
Parroquia: Taboada (Santiago)

Coordenadas UTM:
UTM X: 564354 / UTM Y: 4726230
Sistema de coordenadas:
Proyección: (U.T.M.) European Datum 1950, Zona 29W
Unidades: metros

Descrición do ben:
Hórreo con cuberta de tella a dúas augas rematada nos extremos mediante cruz e pináculo de base cadrada. Costais formados por faixas, doelas e vigas de madeira sobre cepas de pedra.



- Delimitación PARROQUIAL
- Abades (Santa María)
 - Ansemil (San Pedro)
 - Breixa (Santiago)
 - Carboeiro (Santa María)
 - Cervaña (San Salvador)
 - Chapa (San Cibrao)
 - Cira (Santa Baia)
 - Cortegada (Santa María)
 - Dornelas (San Martiño)
 - Escuadro (San Salvador)
 - Fiestras (San Martiño)
 - Graba (San Miguel)
 - Lamela (San Miguel)
 - Laro (San Salvador)
 - Manduas (San Tirso)
 - Margaride (San Fiz)
 - Martixe (San Cristovo)
 - Moalde (San Mamede)
 - Negreiros (San Martiño)
 - O Castro (San Mamede)
 - Oleiros (San Miguel)
 - Parada (Santo Tomé)
 - Pazos (San Martiño)
 - Piñeiro (San Xiao)
 - Ponte (San Miguel)
 - Refoxos (San Paio)
 - Rellas (San Martiño)
 - Saidres (San Xoán)
 - Siador (San Miguel)
 - Silleda (Santa Baia)
 - Taboada (Santiago)
 - Vilar (San Martiño)
 - Xestoso (Santa María)

- E 1:5.000
- CLASIFICACIÓN DO SOLO
- Delimitación de Solo Urbano
 - SRPAU
 - SNR
 - SRPPC
 - SNR
 - SRPPX
 - SRPI
 - SRPEN
 - SUD
 - SRPA
 - SRPO
 - SPRF
- PATRIMONIO CULTURAL
- Patrimonio Cultural
 - Contorno de protección
 - BIC
 - CPX - Contorno de protección de Xacemento
 - *** Camiño Real
 - Camiño de Santiago
 - Patrimonio Arqueolóxico (ZPI)
 - Patrimonio Arqueolóxico (ZPI)
 - API - Área de Protección Integral





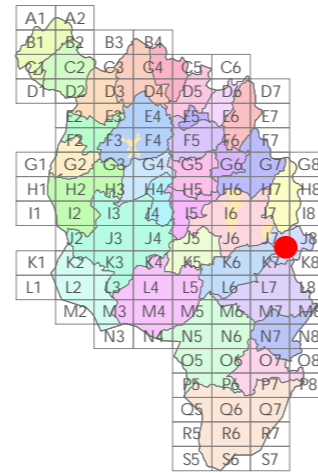
Código do elemento: **31.H15**

Página 503 de 514

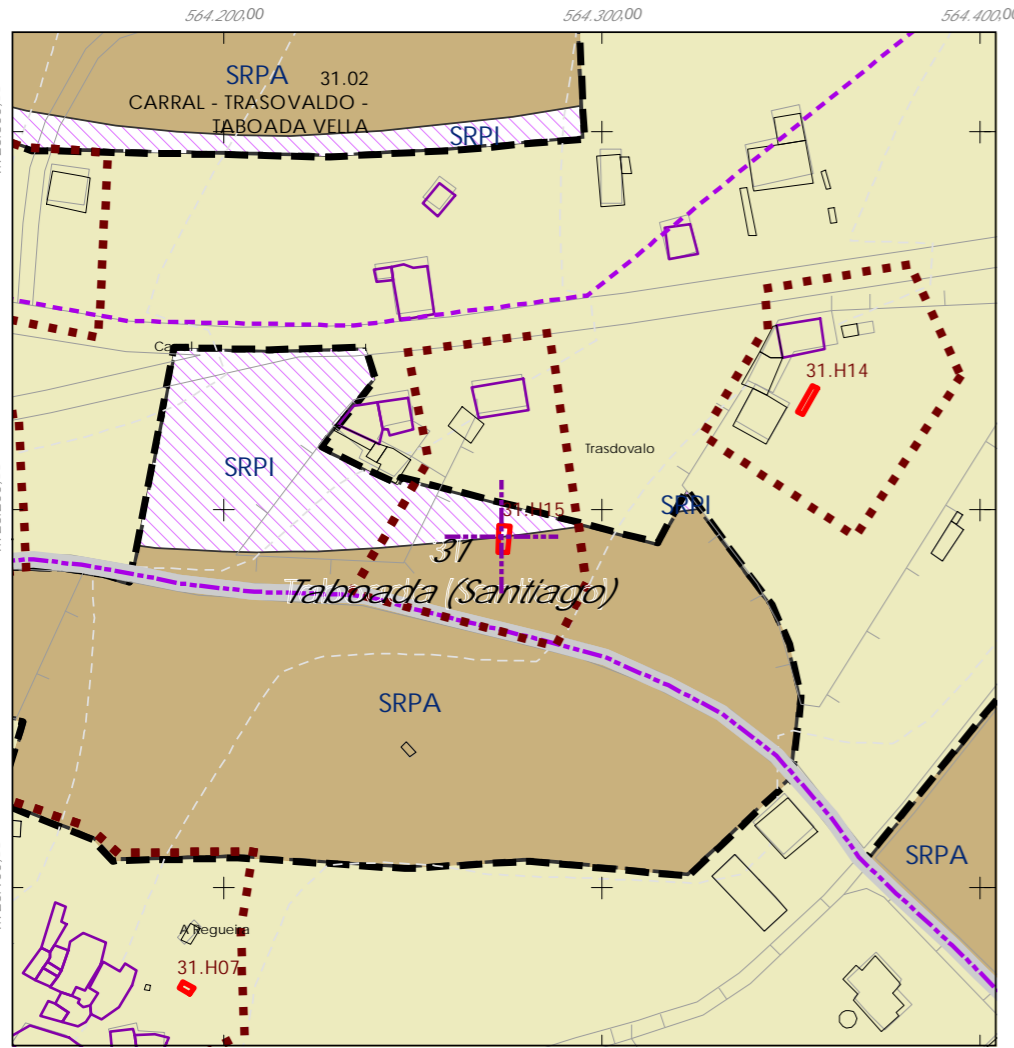
Denominación: Hórreo
Localización: Taboada (Santiago)
Parroquia: Taboada (Santiago)

Coordenadas UTM:
UTM X: 564274 / UTM Y: 4726190
Sistema de coordenadas: Proyección: (U.T.M.) European Datum 1950, Zona 29W. Unidades: metros

Descrición do ben:
Hórreo con cuberta de tella a dúas augas rematada nos extremos mediante cruz e pináculo de base cadrada. Costais formados por faixas, doelas e vigas de madeira sobre cepas de pedra.



- Delimitación PARROQUIAL
- Abades (Santa María)
 - Ansemil (San Pedro)
 - Breixa (Santiago)
 - Carboeiro (Santa María)
 - Cervaña (San Salvador)
 - Chapa (San Cibrao)
 - Cira (Santa Baia)
 - Cortegada (Santa María)
 - Dornelas (San Martiño)
 - Escuadro (San Salvador)
 - Fiestras (San Martiño)
 - Graba (San Miguel)
 - Lamela (San Miguel)
 - Laro (San Salvador)
 - Manduas (San Tirso)
 - Margaride (San Fiz)
 - Martixe (San Cristovo)
 - Moalde (San Mamede)
 - Negreiros (San Martiño)
 - O Castro (San Mamede)
 - Oleiros (San Miguel)
 - Parada (Santo Tomé)
 - Pazos (San Martiño)
 - Piñeiro (San Xiao)
 - Ponte (San Miguel)
 - Refoxos (San Paio)
 - Rellas (San Martiño)
 - Saidres (San Xoán)
 - Siador (San Miguel)
 - Silleda (Santa Baia)
 - Taboada (Santiago)
 - Vilar (San Martiño)
 - Xestoso (Santa María)




CLASIFICACIÓN DO SOLO

- Delimitación de Solo Urbano
- SRPAU
- SNR
- SRPPC
- SRPPX
- SRPI
- SRPEN
- SUD
- SRPA
- SRPO
- SPRF

PATRIMONIO CULTURAL

- Patrimonio Cultural
- Contorno de protección
- BIC
- CPX - Contorno de protección de Xacemento
- *** Camiño Real
- Camiño de Santiago
- Patrimonio Arqueolóxico (ZPI)
- Patrimonio Arqueolóxico (ZPI)
- API - Área de Protección Integral





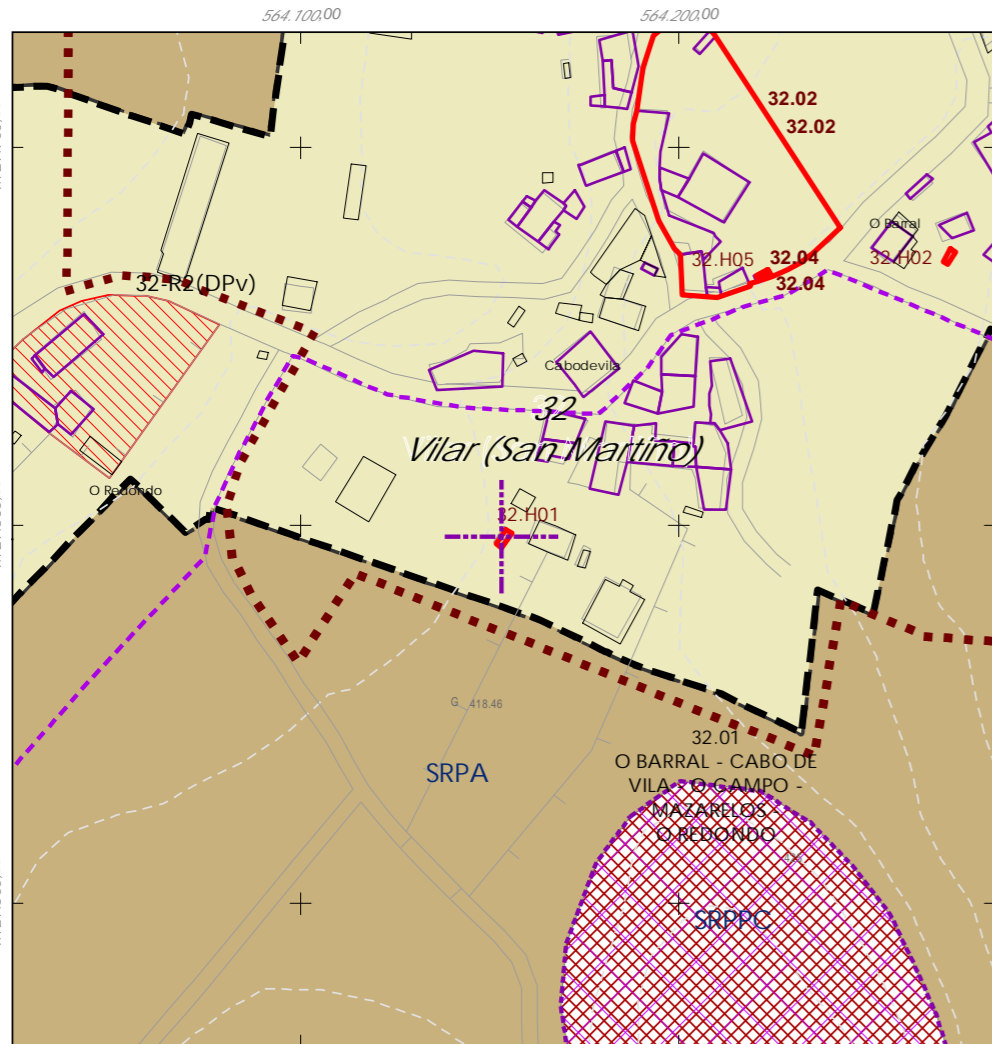
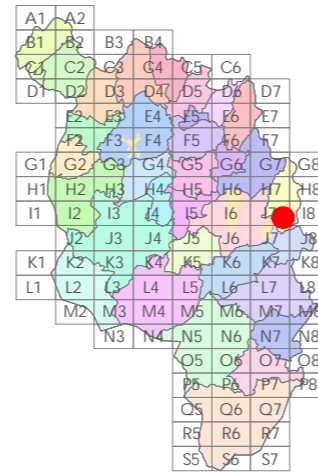
Código do elemento: **32.H01**

Página 504 de 514

Denominación: Hórreo
Localización: O Barral - Cabo de Vila - O Campo - Mazarelos - O Redondo
Parroquia: Vilar (San Martiño)

Coordenadas UTM:
UTM X: 564154 / UTM Y: 4727600
Sistema de coordenadas: Proyección: (U.T.M.) European Datum 1950 Zona 29W
Unidades: metros

Descrición do ben:
Hórreo con cuberta de tella a dúas augas rematada nos extremos mediante cruz e pináculo de base cadrada. Costais formados por faixas, doelas e vigas de madeira sobre cepas de pedra parcialmente pechadas con ladrillo.



- Delimitación PARROQUIAL
- Abades (Santa María)
 - Ansemil (San Pedro)
 - Breixa (Santiago)
 - Carboeiro (Santa María)
 - Cervaña (San Salvador)
 - Chapa (San Cibrao)
 - Cira (Santa Baia)
 - Cortegada (Santa María)
 - Dornelas (San Martiño)
 - Escuadro (San Salvador)
 - Fiestras (San Martiño)
 - Graba (San Miguel)
 - Lamela (San Miguel)
 - Laro (San Salvador)
 - Manduas (San Tirso)
 - Margaride (San Fiz)
 - Martixe (San Cristovo)
 - Moalde (San Mamede)
 - Negreiros (San Martiño)
 - O Castro (San Mamede)
 - Oleiros (San Miguel)
 - Parada (Santo Tomé)
 - Pazos (San Martiño)
 - Piñeiro (San Xiao)
 - Ponte (San Miguel)
 - Refoxos (San Paio)
 - Rellas (San Martiño)
 - Saidres (San Xoán)
 - Siador (San Miguel)
 - Silleda (Santa Baia)
 - Taboada (Santiago)
 - Vilar (San Martiño)
 - Xestoso (Santa María)



CLASIFICACIÓN DO SOLO

- Delimitación de Solo Urbano
- SRPAU
 - SNR
 - SRPI
 - SUD
 - SRPO
 - SRPPC
 - SRPPX
 - SRPEN
 - SRPA
 - SPRF

PATRIMONIO CULTURAL

- Patrimonio Cultural
- Contorno de protección
- BIC
- CPX - Contorno de protección de Xacemento
- *** Camiño Real
- Camiño de Santiago
- Patrimonio Arqueolóxico (ZPI)
- Patrimonio Arqueolóxico (ZPI)
- API - Área de Protección Integral





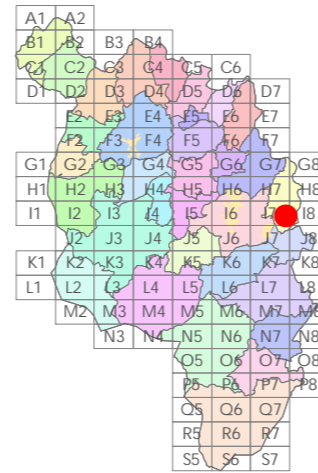
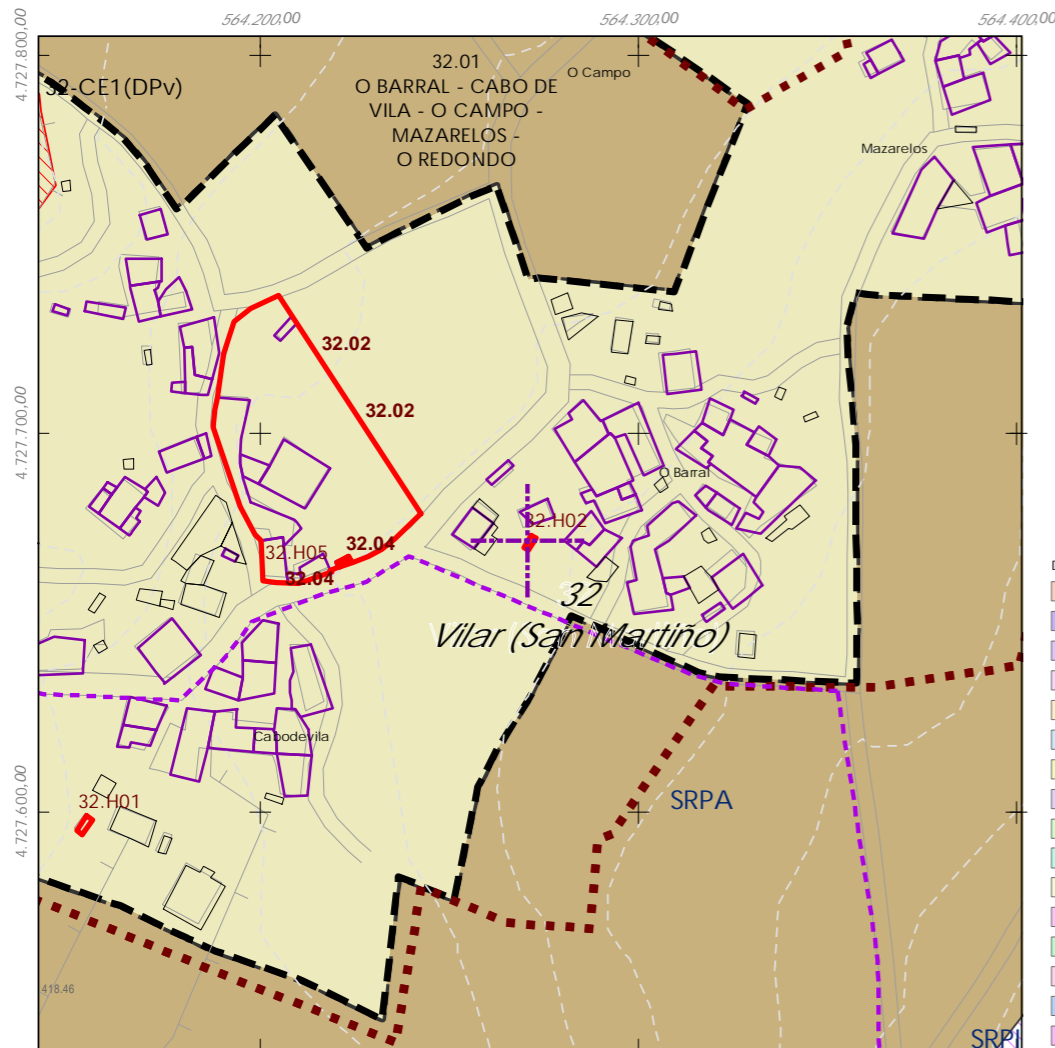
Código do elemento: **32.H02**

Página 505 de 514

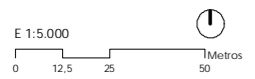
Denominación: Hórreo
Localización: O Barral - Cabo de Vila - O Campo - Mazarelos - O Redondo
Parroquia: Vilar (San Martiño)

Coordenadas UTM:
UTM X: 564271 / UTM Y: 4727670
Sistema de coordenadas: Proyección: (U.T.M.) European Datum 1950.Zona 29W Unidades: metros

Descrición do ben:
Restos de hórreo no que descata a ausencia dunha estrutura de cuberta. Mantéñense os costais formados por faixas, doelas e vigas de madeira sobre cepas de pedra.



- Delimitación PARROQUIAL
- Abades (Santa María)
 - Ansemil (San Pedro)
 - Breixa (Santiago)
 - Carboeiro (Santa María)
 - Cervaña (San Salvador)
 - Chapa (San Cibrao)
 - Cira (Santa Baia)
 - Cortegada (Santa María)
 - Dornelas (San Martiño)
 - Escuadro (San Salvador)
 - Fiestras (San Martiño)
 - Graba (San Miguel)
 - Lamela (San Miguel)
 - Laro (San Salvador)
 - Manduas (San Tirso)
 - Margaride (San Fiz)
 - Martixe (San Cristovo)
 - Moalde (San Mamede)
 - Negreiros (San Martiño)
 - O Castro (San Mamede)
 - Oleiros (San Miguel)
 - Parada (Santo Tomé)
 - Pazos (San Martiño)
 - Piñeiro (San Xiao)
 - Ponte (San Miguel)
 - Refoxos (San Paio)
 - Rellas (San Martiño)
 - Saidres (San Xoán)
 - Siador (San Miguel)
 - Silleda (Santa Baia)
 - Taboada (Santiago)
 - Vilar (San Martiño)
 - Xestoso (Santa María)




CLASIFICACIÓN DO SOLO

- Delimitación de Solo Urbano
- SRPAU
- SNR
- SRPPC
- SNR
- SRPPX
- SRPI
- SRPEN
- SUD
- SRPA
- SRPO
- SPRF

PATRIMONIO CULTURAL

- Patrimonio Cultural
- Contorno de protección
- BIC
- CPX - Contorno de protección de Xacemento
- *** Camiño Real
- Camiño de Santiago
- Patrimonio Arqueolóxico (ZPI)
- Patrimonio Arqueolóxico (ZPI)
- API - Área de Protección Integral





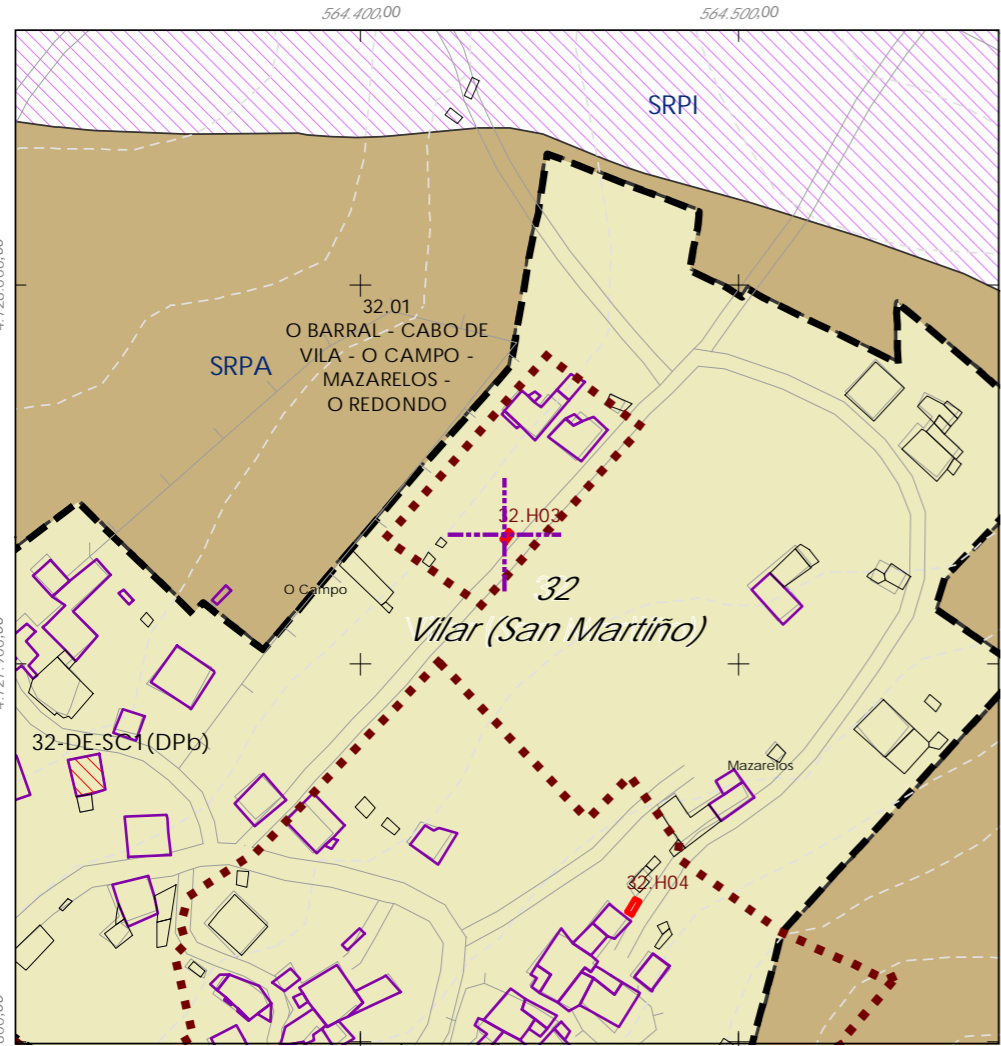
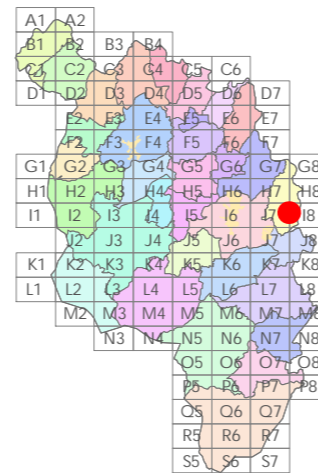
Código do elemento: **32.H03**

Página 506 de 514

Denominación: Hórreo
Localización: O Barral - Cabo de Vila - O Campo - Mazarelos - O Redondo
Parroquia: Vilar (San Martiño)

Coordenadas UTM:
UTM X: 564439 / UTM Y: 4727930
Sistema de coordenadas:
Proyección: (U.T.M.) European Datum 1950, Zona 29W
Unidades: metros

Descrición do ben:
Hórreo con cuberta de tella a dúas augas sobre estrutura de madeira. Costais formados por faixas, doelas e vigas de madeira sobre piares de pedra rematados por tornarratos.



- Delimitación PARROQUIAL
- Abades (Santa María)
 - Ansemil (San Pedro)
 - Breixa (Santiago)
 - Carboeiro (Santa María)
 - Cervaña (San Salvador)
 - Chapa (San Cibrao)
 - Cira (Santa Baia)
 - Cortegada (Santa María)
 - Dornelas (San Martiño)
 - Escuadro (San Salvador)
 - Fiestras (San Martiño)
 - Graba (San Miguel)
 - Lamela (San Miguel)
 - Laro (San Salvador)
 - Manduas (San Tirso)
 - Margaride (San Fiz)
 - Martixe (San Cristovo)
 - Moalde (San Mamede)
 - Negreiros (San Martiño)
 - O Castro (San Mamede)
 - Oleiros (San Miguel)
 - Parada (Santo Tomé)
 - Pazos (San Martiño)
 - Piñeiro (San Xiao)
 - Ponte (San Miguel)
 - Refoxos (San Paio)
 - Rellas (San Martiño)
 - Saidres (San Xoán)
 - Siador (San Miguel)
 - Silleda (Santa Baia)
 - Taboada (Santiago)
 - Vilar (San Martiño)
 - Xestoso (Santa María)

- E 1:5.000
- 0 12,5 25 50 Metros
- CLASIFICACIÓN DO SOLO**
- Delimitación de Solo Urbano
 - SRPAU
 - SNR
 - SRPPC
 - SNR
 - SRPPX
 - SRPI
 - SRPEN
 - SUD
 - SRPA
 - SRPO
 - SPRF
- PATRIMONIO CULTURAL**
- Patrimonio Cultural
 - Contorno de protección
 - BIC
 - CPX - Contorno de protección de Xacemento
 - *** Camiño Real
 - Camiño de Santiago
 - Patrimonio Arqueolóxico (ZPI)
 - Patrimonio Arqueolóxico (ZPI)
 - API - Área de Protección Integral





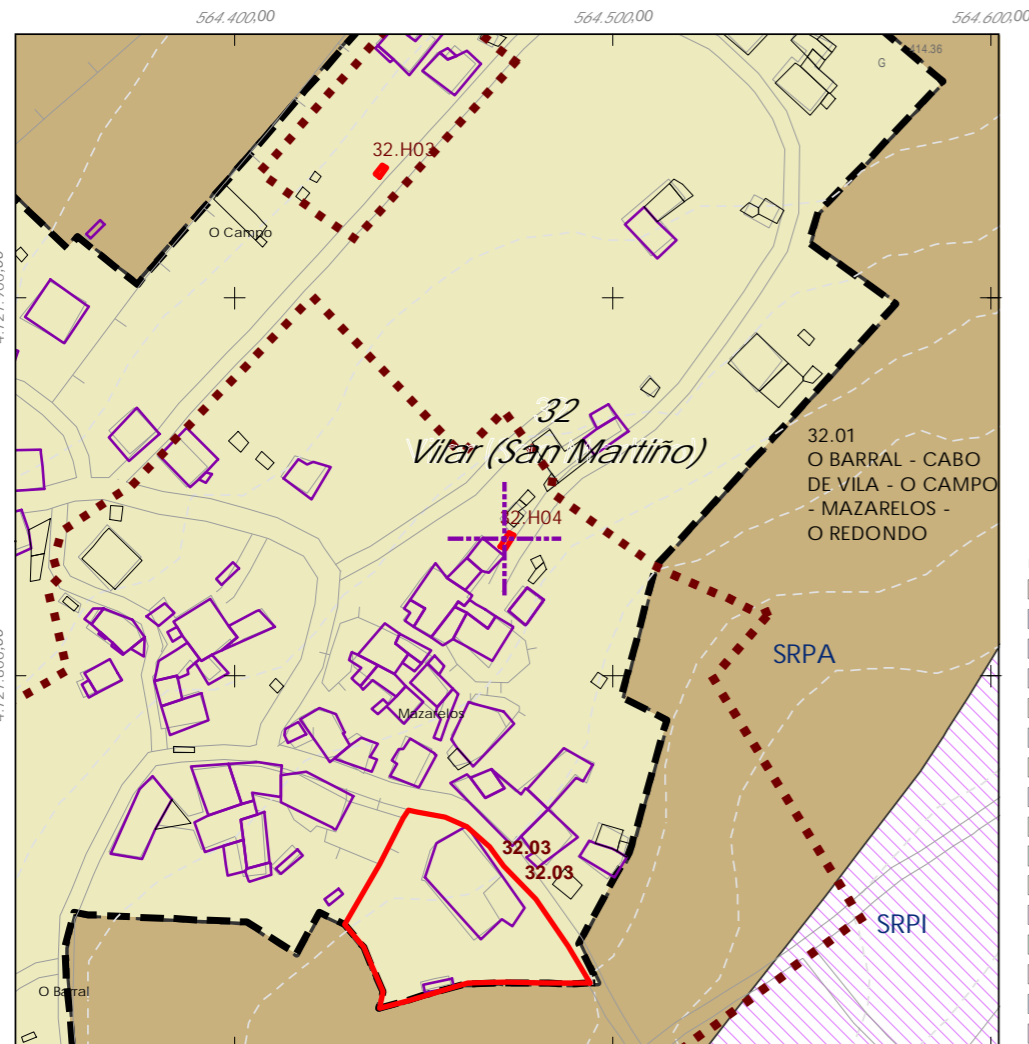
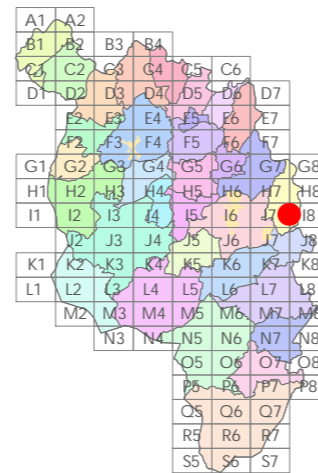
Código do elemento: 32.H04

Página 507 de 514

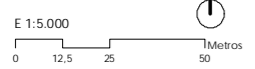
Denominación: Hórreo
Localización: O Barral - Cabo de Vila - O Campo - Mazarelos - O Redondo
Parroquia: Vilar (San Martiño)

Coordenadas UTM:
UTM X: 564472 / UTM Y: 4727840
Sistema de coordenadas:
Protección: (U.T.M.) European Datum 1950 Zona 29W
Unidades: metros

Descrición do ben:
Hórreo con cuberta de tella a dúas augas rematada nos extremos mediante cruz e pináculo de base cadrada. Costais formados por faixas, doelas e vigas de madeira sobre cepas de pedra.



- Delimitación PARROQUIAL
- Abades (Santa María)
 - Ansemil (San Pedro)
 - Breixa (Santiago)
 - Carboeiro (Santa María)
 - Cervaña (San Salvador)
 - Chapa (San Cibrao)
 - Cira (Santa Baia)
 - Cortegada (Santa María)
 - Dornelas (San Martiño)
 - Escuadro (San Salvador)
 - Fiestras (San Martiño)
 - Graba (San Miguel)
 - Lamela (San Miguel)
 - Laro (San Salvador)
 - Manduas (San Tirso)
 - Margaride (San Fiz)
 - Martixe (San Cristovo)
 - Moalde (San Mamede)
 - Negreiros (San Martiño)
 - O Castro (San Mamede)
 - Oleiros (San Miguel)
 - Parada (Santo Tomé)
 - Pazos (San Martiño)
 - Piñeiro (San Xiao)
 - Ponte (San Miguel)
 - Refoxos (San Paio)
 - Rellas (San Martiño)
 - Saldres (San Xoán)
 - Siador (San Miguel)
 - Silleda (Santa Baia)
 - Taboada (Santiago)
 - Vilar (San Martiño)
 - Xestoso (Santa María)



CLASIFICACIÓN DO SOLO

- Delimitación de Solo Urbano
- SNR
- SRPI
- SUD
- SRPO
- SRPAU
- SRPPC
- SRPPX
- SRPEN
- SRPA
- SPRF

PATRIMONIO CULTURAL

- Patrimonio Cultural
- Contorno de protección
- BIC
- CPX - Contorno de protección de Xacemento
- Camino Real
- Camino de Santiago
- Patrimonio Arqueolóxico (ZPI)
- Patrimonio Arqueolóxico (ZPI)
- API - Área de Protección Integral





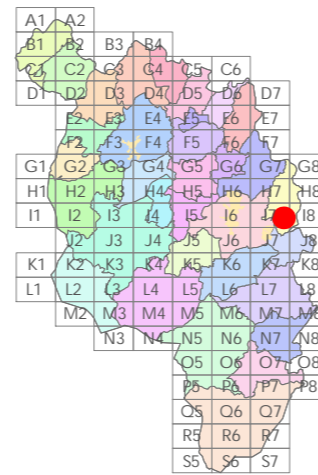
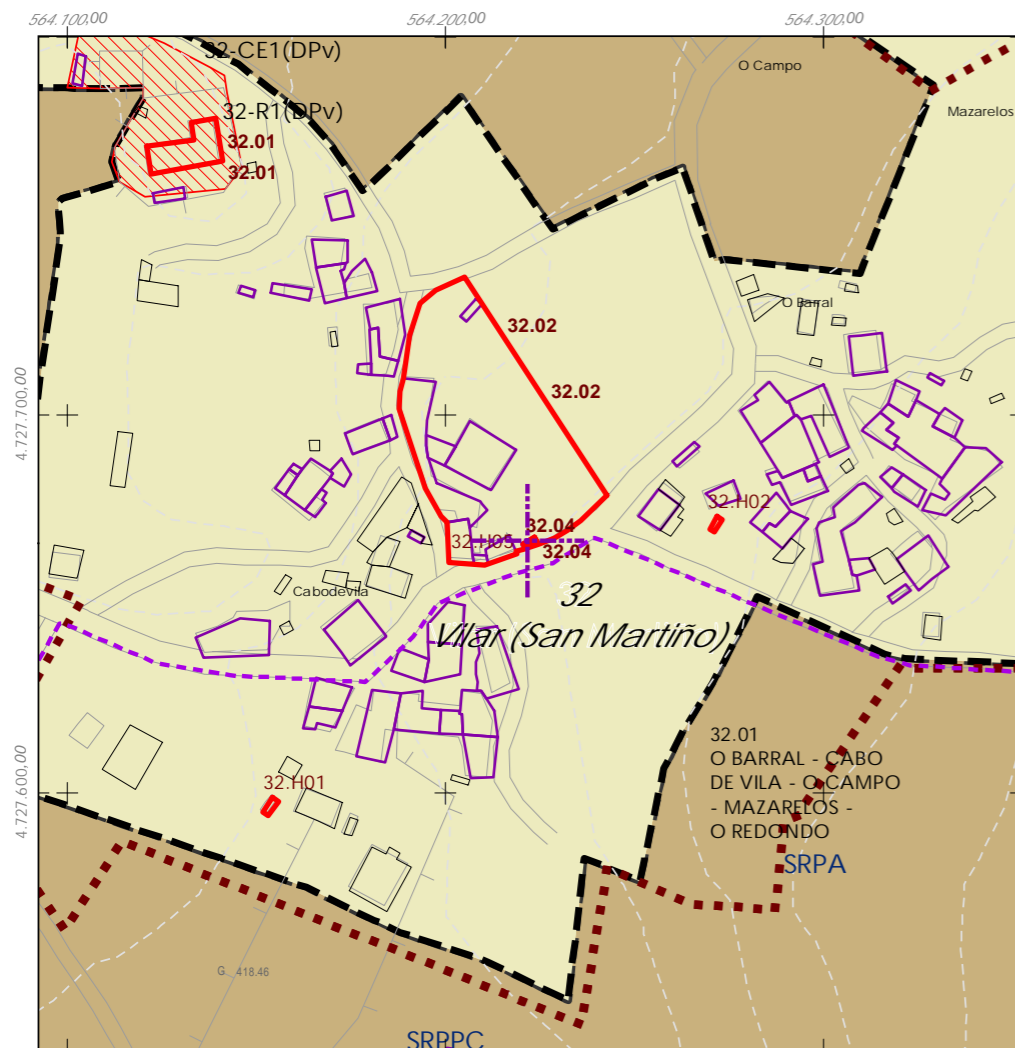
Código do elemento: 32.H05

Página 508 de 514

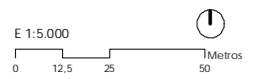
Denominación: Hórreo da casa de Campos
Localización: Cabodevila
Parroquia: P. de Vilar (San Martiño)

Coordenadas UTM:
UTM X: 564222 / UTM Y: 4727670
Sistema de coordenadas:
Protección: (U.T.M.) European Datum 1950 Zona 29W
Unidades: metros

Descrición do ben:
Hórreo con cuberta de tella a dúas augas sobre estrutura de madeira. Costais formados por faixas, doelas e vigas de madeira sobre cepas de pedra.



- Delimitación PARROQUIAL
- | | |
|-------------------------|-------------------------|
| Abades (Santa María) | Martixe (San Cristovo) |
| Ansemil (San Pedro) | Moalde (San Mamede) |
| Breixa (Santiago) | Negreiros (San Martiño) |
| Carboeiro (Santa María) | O Castro (San Mamede) |
| Cervaña (San Salvador) | Oleiros (San Miguel) |
| Chapa (San Cibrao) | Parada (Santo Tomé) |
| Cira (Santa Baia) | Pazos (San Martiño) |
| Cortegada (Santa María) | Piñeiro (San Xiao) |
| Dornelas (San Martiño) | Ponte (San Miguel) |
| Escuadro (San Salvador) | Refoxos (San Paio) |
| Fiestras (San Martiño) | Rellas (San Martiño) |
| Graba (San Miguel) | Saldres (San Xoán) |
| Lamela (San Miguel) | Siador (San Miguel) |
| Laro (San Salvador) | Silleda (Santa Baia) |
| Manduas (San Tirso) | Taboada (Santiago) |
| Margaride (San Fiz) | Vilar (San Martiño) |
| | Xestoso (Santa María) |



CLASIFICACIÓN DO SOLO

- | | |
|-----------------------------|-------|
| Delimitación de Solo Urbano | SRPAU |
| SNR | SRPPC |
| SNR | SRPPX |
| SRPI | SRPEN |
| SUD | SRPA |
| SRPO | SPRF |

PATRIMONIO CULTURAL

- Patrimonio Cultural
- Contorno de protección
- BIC
- CPX - Contorno de protección de Xacemento
- *** Camiño Real
- Camiño de Santiago
- Patrimonio Arqueolóxico (ZPI)
- Patrimonio Arqueolóxico (ZPI)
- API - Área de Protección Integral





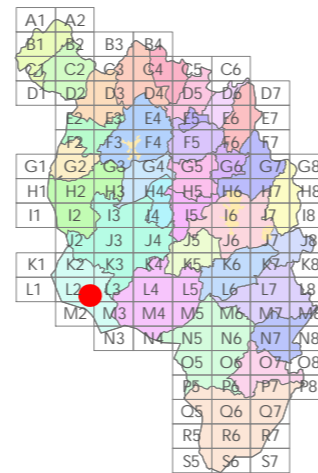
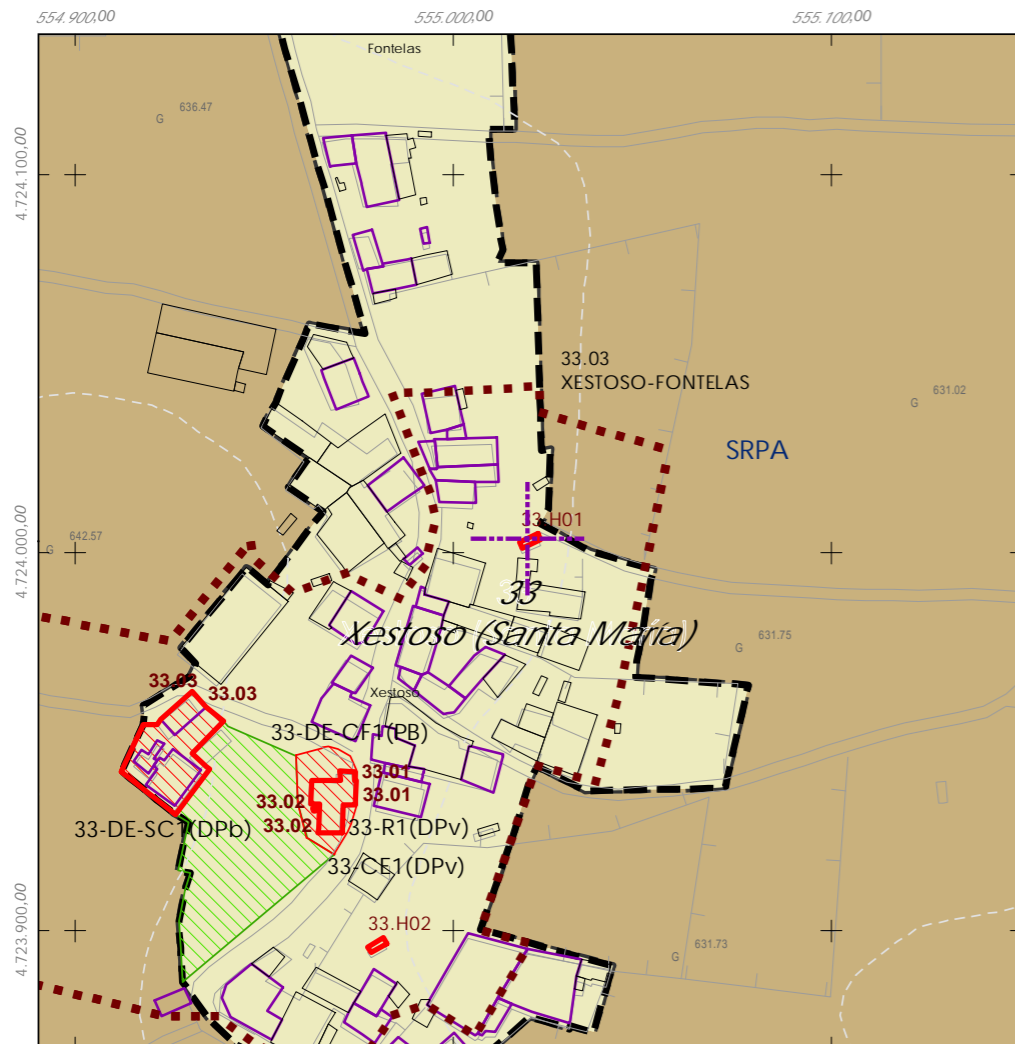
Código do elemento: **33.H01**

Página 509 de 514

Denominación: Hórreo
Localización: Xestoso-Fontelas
Parroquia: Xestoso (Santa María)

Coordenadas UTM:
UTM X: 555020 / UTM Y: 4724000
Sistema de coordenadas:
Protección: (U.T.M.) European Datum 1950 Zona 29W
Unidades: metros

Descrición do ben:
Hórreo con cuberta de tella a dúas augas. Costais formados por faixas, doelas e vigas de madeira sobre cepas de pedra.



- Delimitación PARROQUIAL
- Abades (Santa María)
 - Ansemil (San Pedro)
 - Breixa (Santiago)
 - Carboeiro (Santa María)
 - Cervaña (San Salvador)
 - Chapa (San Cibrao)
 - Cira (Santa Baia)
 - Cortegada (Santa María)
 - Dornelas (San Martiño)
 - Escuadro (San Salvador)
 - Fiestras (San Martiño)
 - Graba (San Miguel)
 - Lamela (San Miguel)
 - Laro (San Salvador)
 - Manduas (San Tirso)
 - Margaride (San Fiz)
 - Martixe (San Cristovo)
 - Moalde (San Mamede)
 - Negreiros (San Martiño)
 - O Castro (San Mamede)
 - Oleiros (San Miguel)
 - Parada (Santo Tomé)
 - Pazos (San Martiño)
 - Piñeiro (San Xiao)
 - Ponte (San Miguel)
 - Refoxos (San Paio)
 - Rellas (San Martiño)
 - Saldres (San Xoán)
 - Siador (San Miguel)
 - Silleda (Santa Baia)
 - Taboada (Santiago)
 - Vilar (San Martiño)
 - Xestoso (Santa María)



CLASIFICACIÓN DO SOLO

- Delimitación de Solo Urbano
- SRPAU
 - SNR
 - SRPI
 - SUD
 - SRPO
 - SRPPC
 - SRPPX
 - SRPEN
 - SRPA
 - SPRF

PATRIMONIO CULTURAL

- Patrimonio Cultural
- Contorno de protección
- BIC
- CPX - Contorno de protección de Xacemento
- *** Camiño Real
- Camiño de Santiago
- Patrimonio Arqueolóxico (ZPI)
- Patrimonio Arqueolóxico (ZPI)
- API - Área de Protección Integral





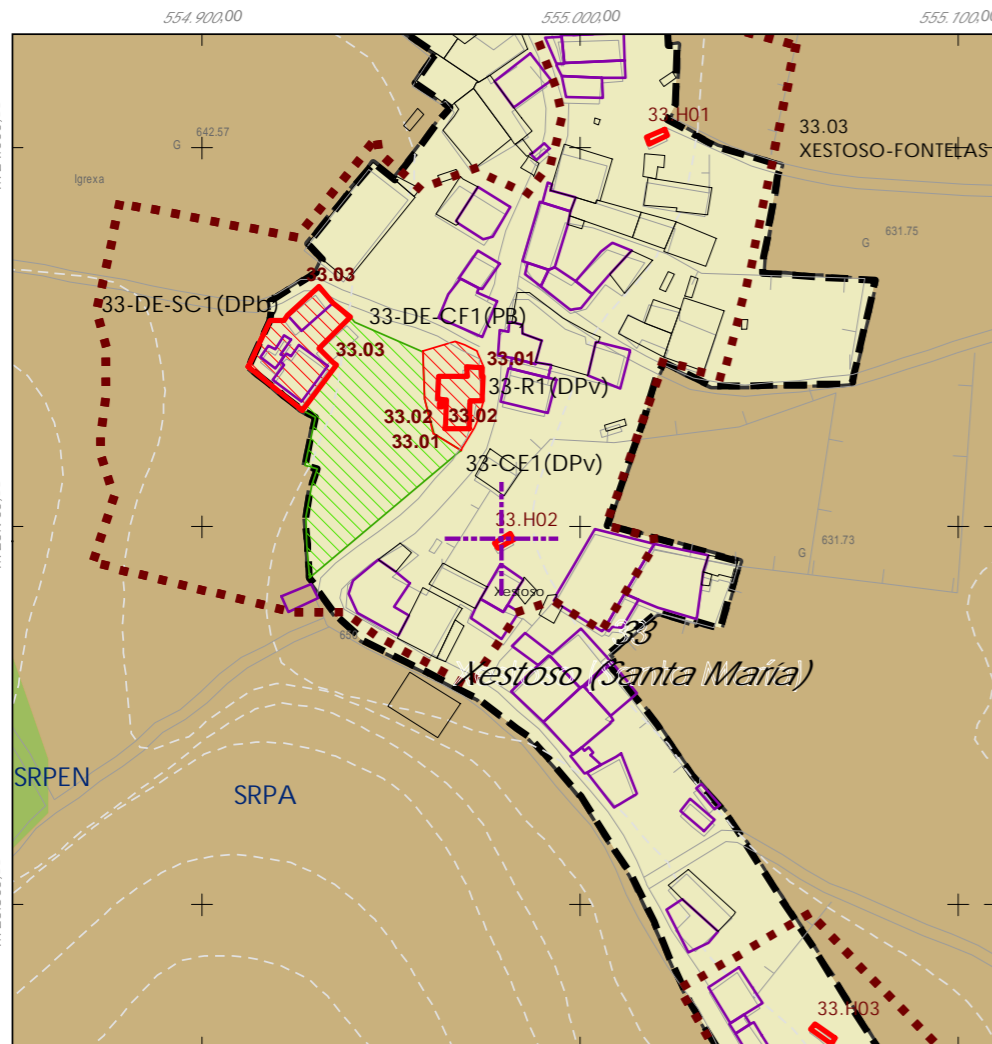
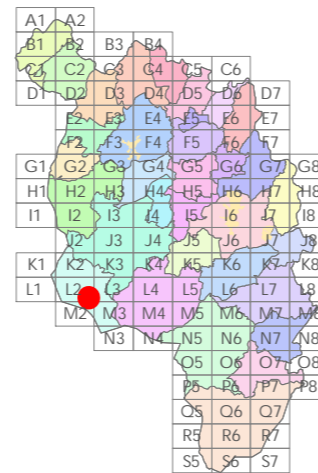
Código do elemento: **33.H02**

Página 510 de 514

Denominación: Hórreo
Localización: Xestoso-Fontelas
Parroquia: Xestoso (Santa María)

Coordenadas UTM:
UTM X: 554980 / UTM Y: 4723900
Sistema de coordenadas:
Protección: (U.T.M.) European Datum 1950, Zona 29N
Unidades: metros

Descrición do ben:
Hórreo con cuberta de tella a dúas augas rematada nos extremos mediante cruz e pináculo de base cadrada. Estrutura de formigón e cerramento de ladrillo sobre cepas de pedra.



- Delimitación PARROQUIAL
- Abades (Santa María)
 - Ansemil (San Pedro)
 - Breixa (Santiago)
 - Carboeiro (Santa María)
 - Cervaña (San Salvador)
 - Chapa (San Cibrao)
 - Cira (Santa Baia)
 - Cortegada (Santa María)
 - Dornelas (San Martiño)
 - Escuadro (San Salvador)
 - Fiestras (San Martiño)
 - Graba (San Miguel)
 - Lamela (San Miguel)
 - Laro (San Salvador)
 - Manduas (San Tirso)
 - Margaride (San Fiz)
 - Martixe (San Cristovo)
 - Moalde (San Mamede)
 - Negreiros (San Martiño)
 - O Castro (San Mamede)
 - Oleiros (San Miguel)
 - Parada (Santo Tomé)
 - Pazos (San Martiño)
 - Piñeiro (San Xiao)
 - Ponte (San Miguel)
 - Refoxos (San Paio)
 - Rellas (San Martiño)
 - Saidres (San Xoán)
 - Siador (San Miguel)
 - Silleda (Santa Baia)
 - Taboada (Santiago)
 - Vilar (San Martiño)
 - Xestoso (Santa María)



CLASIFICACIÓN DO SOLO

- Delimitación de Solo Urbano
- SRPAU
- SNR
- SRPPC
- SNR
- SRPPX
- SRPI
- SRPEN
- SUD
- SRPA
- SRPO
- SPRF

PATRIMONIO CULTURAL

- Patrimonio Cultural
- Contorno de protección
- BIC
- CPX - Contorno de protección de Xacemento
- *** Camiño Real
- Camiño de Santiago
- Patrimonio Arqueolóxico (ZPI)
- Patrimonio Arqueolóxico (ZPI)
- API - Área de Protección Integral





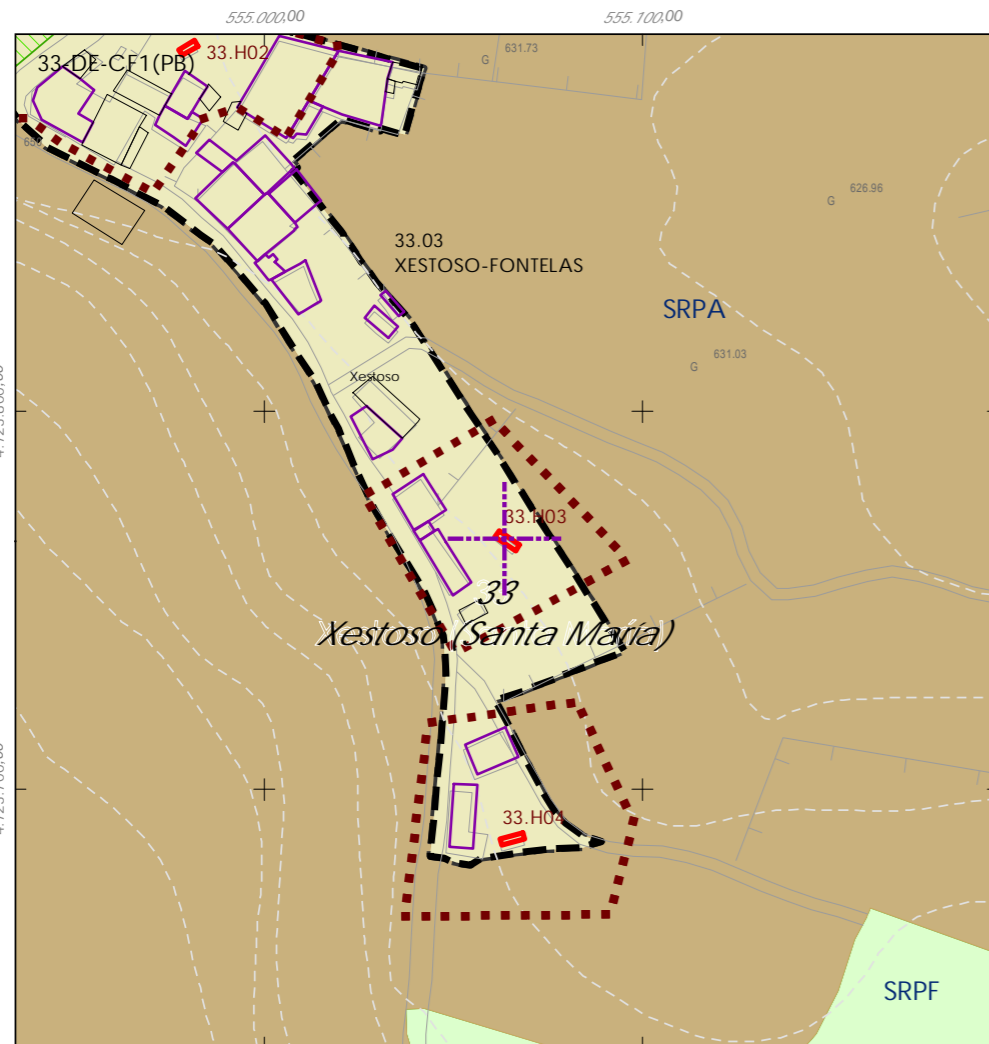
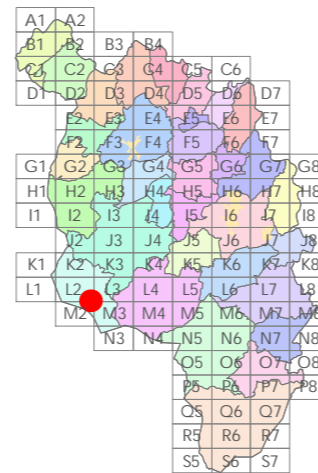
Código do elemento: **33.H03**

Página 511 de 514

Denominación: Hórreo
Localización: Xestoso-Fontelas
Parroquia: Xestoso (Santa María)

Coordenadas UTM:
UTM X: 555064 / UTM Y: 4723770
Sistema de coordenadas:
Proyección: (U.T.M.) European Datum 1950 Zona 29W
Unidades: metros

Descrición do ben:
Hórreo con cuberta de tella a dúas augas rematada nos extremos mediante cruz e pináculo de base cadrada. Costais formados por faixas, doelas e vigas de madeira sobre cepas de pedra pechadas parcialmente con pedra e madeira.



- Delimitación PARROQUIAL
- Abades (Santa María)
 - Ansemil (San Pedro)
 - Breixa (Santiago)
 - Carboeiro (Santa María)
 - Cervaña (San Salvador)
 - Chapa (San Cibrao)
 - Cira (Santa Baia)
 - Cortegada (Santa María)
 - Dornelas (San Martiño)
 - Escuadro (San Salvador)
 - Fiestras (San Martiño)
 - Graba (San Miguel)
 - Lamela (San Miguel)
 - Laro (San Salvador)
 - Manduas (San Tirso)
 - Margaride (San Fiz)
 - Martixe (San Cristovo)
 - Moalde (San Mamede)
 - Negreiros (San Martiño)
 - O Castro (San Mamede)
 - Oleiros (San Miguel)
 - Parada (Santo Tomé)
 - Pazos (San Martiño)
 - Piñeiro (San Xiao)
 - Ponte (San Miguel)
 - Refoxos (San Paio)
 - Rellas (San Martiño)
 - Saidres (San Xoán)
 - Siador (San Miguel)
 - Silleda (Santa Baia)
 - Taboada (Santiago)
 - Vilar (San Martiño)
 - Xestoso (Santa María)

- E 1:5.000
- CLASIFICACIÓN DO SOLO
- Delimitación de Solo Urbano
 - SRPAU
 - SNR
 - SRPI
 - SUD
 - SRPO
 - SRPPC
 - SRPPX
 - SRPEN
 - SRPA
 - SRPF
- PATRIMONIO CULTURAL
- Patrimonio Cultural
 - Contorno de protección
 - BIC
 - CPX - Contorno de protección de Xacemento
 - Camino Real
 - Camino de Santiago
 - Patrimonio Arqueolóxico (ZPI)
 - Patrimonio Arqueolóxico (ZPI)
 - API - Área de Protección Integral





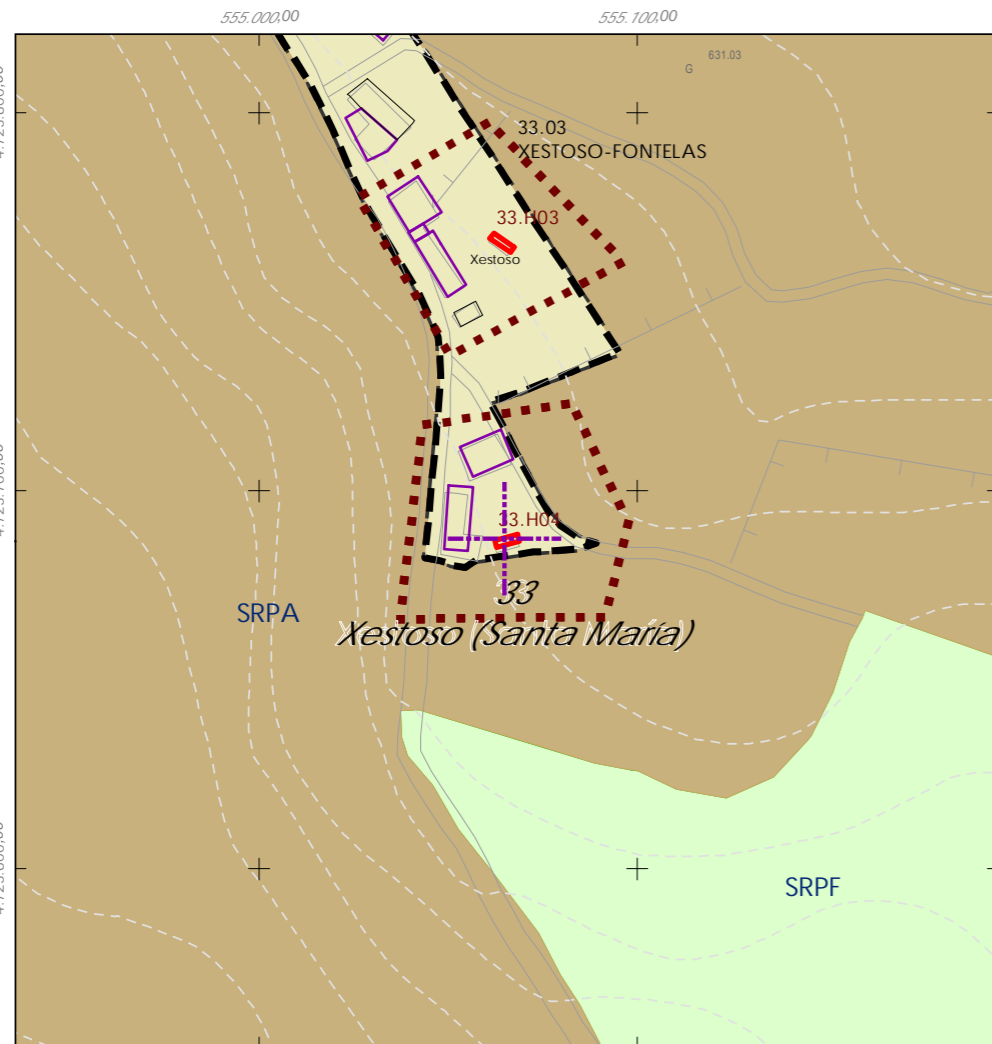
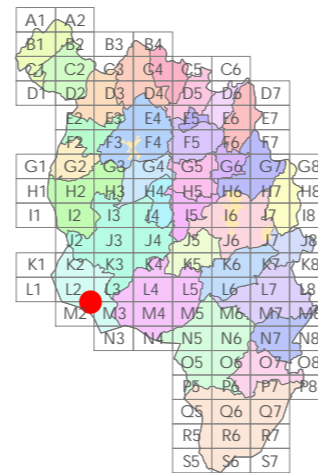
Código do elemento: **33.H04**

Página 512 de 514

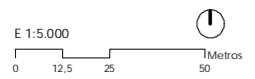
Denominación: Hórreo
Localización: Xestoso-Fontelas
Parroquia: Xestoso (Santa María)

Coordenadas UTM:
UTM X: 555066 / UTM Y: 4723690
Sistema de coordenadas:
Protección: (U.T.M.) European Datum 1950 Zona 29W
Unidades: metros

Descrición do ben:
Hórreo con cuberta de tella a dúas augas rematada nos extremos mediante cruz e pináculo de base cadrada. Costais formados por faixas, doelas e vigas de madeira sobre cepas de pedra.



- Delimitación PARROQUIAL
- Abades (Santa María)
 - Ansemil (San Pedro)
 - Breixa (Santiago)
 - Carboeiro (Santa María)
 - Cervaña (San Salvador)
 - Chapa (San Cibrao)
 - Cira (Santa Baia)
 - Cortegada (Santa María)
 - Dornelas (San Martiño)
 - Escuadro (San Salvador)
 - Fiestras (San Martiño)
 - Graba (San Miguel)
 - Lamela (San Miguel)
 - Laro (San Salvador)
 - Manduas (San Tirso)
 - Margaride (San Fiz)
 - Martixe (San Cristovo)
 - Moalde (San Mamede)
 - Negreiros (San Martiño)
 - O Castro (San Mamede)
 - Oleiros (San Miguel)
 - Parada (Santo Tomé)
 - Pazos (San Martiño)
 - Piñeiro (San Xiao)
 - Ponte (San Miguel)
 - Refoxos (San Paio)
 - Rellas (San Martiño)
 - Saidres (San Xoán)
 - Siador (San Miguel)
 - Silleda (Santa Baia)
 - Taboada (Santiago)
 - Vilar (San Martiño)
 - Xestoso (Santa María)



CLASIFICACIÓN DO SOLO

- Delimitación de Solo Urbano
- SRPAU
 - SNR
 - SRPI
 - SUD
 - SRPO
 - SRPPC
 - SRPPX
 - SRPEN
 - SRPA
 - SRPF

PATRIMONIO CULTURAL

- Patrimonio Cultural
- Contorno de protección
- BIC
- CPX - Contorno de protección de Xacemento
- *** Camiño Real
- Camiño de Santiago
- Patrimonio Arqueolóxico (ZPI)
- Patrimonio Arqueolóxico (ZPI)
- API - Área de Protección Integral





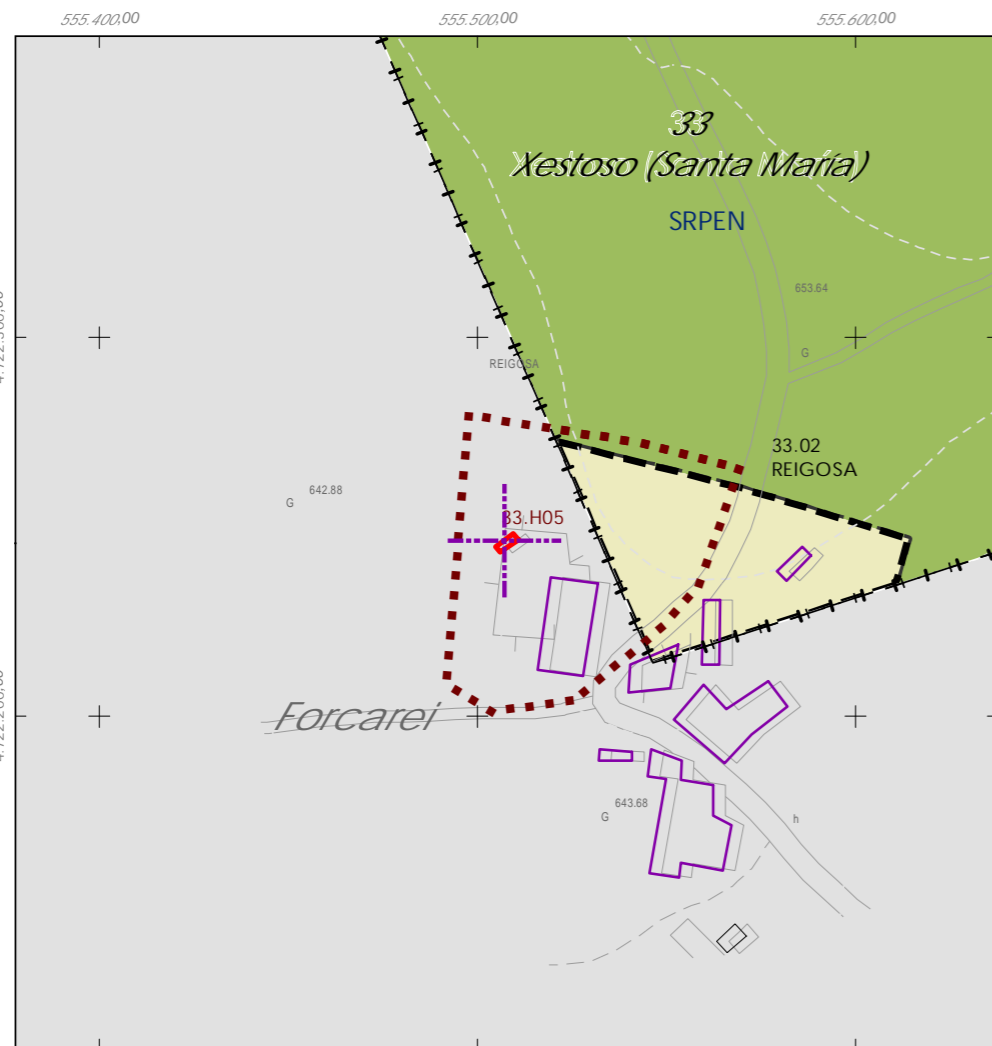
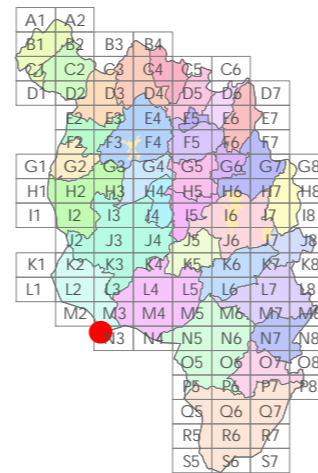
Código do elemento: 33.H05

Página 513 de 514

Denominación: Hórreo
Localización: Xestoso (Santa María)
Parroquia: Xestoso (Santa María)

Coordenadas UTM:
UTM X: 555508 / UTM Y: 4722250
Sistema de coordenadas:
Proyección: (U.T.M.) European Datum 1950 Zona 29W
Unidades: metros

Descrición do ben:
Hórreo con cuberta de tella a dúas augas rematada nos extremos mediante cruz e pináculo de base cadrada. Costais formados por doelas de pedra e cerramento de ladrillo sobre cepas de pedra.



- Delimitación PARROQUIAL
- Abades (Santa María)
 - Ansemil (San Pedro)
 - Breixa (Santiago)
 - Carboeiro (Santa María)
 - Cervaña (San Salvador)
 - Chapa (San Cibrao)
 - Cira (Santa Baia)
 - Cortegada (Santa María)
 - Dornelas (San Martiño)
 - Escuadro (San Salvador)
 - Fiestras (San Martiño)
 - Graba (San Miguel)
 - Lamela (San Miguel)
 - Laro (San Salvador)
 - Manduas (San Tirso)
 - Margaride (San Fiz)
 - Martixe (San Cristovo)
 - Moalde (San Mamede)
 - Negreiros (San Martiño)
 - O Castro (San Mamede)
 - Oleiros (San Miguel)
 - Parada (Santo Tomé)
 - Pazos (San Martiño)
 - Piñeiro (San Xiao)
 - Ponte (San Miguel)
 - Refoxos (San Paio)
 - Rellas (San Martiño)
 - Saldres (San Xoán)
 - Siador (San Miguel)
 - Silleda (Santa Baia)
 - Taboada (Santiago)
 - Vilar (San Martiño)
 - Xestoso (Santa María)

- E 1:5.000
- 0 12,5 25 50 Metros
- CLASIFICACIÓN DO SOLO**
- Delimitación de Solo Urbano
 - SRPAU
 - SNR
 - SRPPC
 - SNR
 - SRPPX
 - SRPI
 - SRPEN
 - SUD
 - SRPA
 - SRPO
 - SPRF
- PATRIMONIO CULTURAL**
- Patrimonio Cultural
 - Contorno de protección
 - BIC
 - CPX - Contorno de protección de Xacemento
 - *** Camiño Real
 - Camiño de Santiago
 - Patrimonio Arqueolóxico (ZPI)
 - Patrimonio Arqueolóxico (ZPI)
 - API - Área de Protección Integral





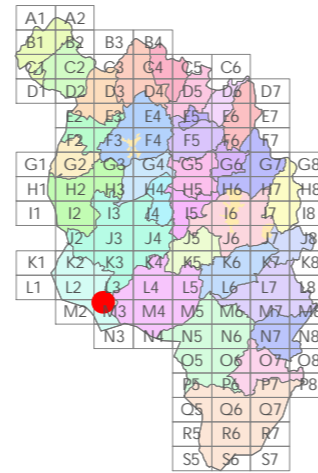
Código do elemento: **33.H06**

Página 514 de 514

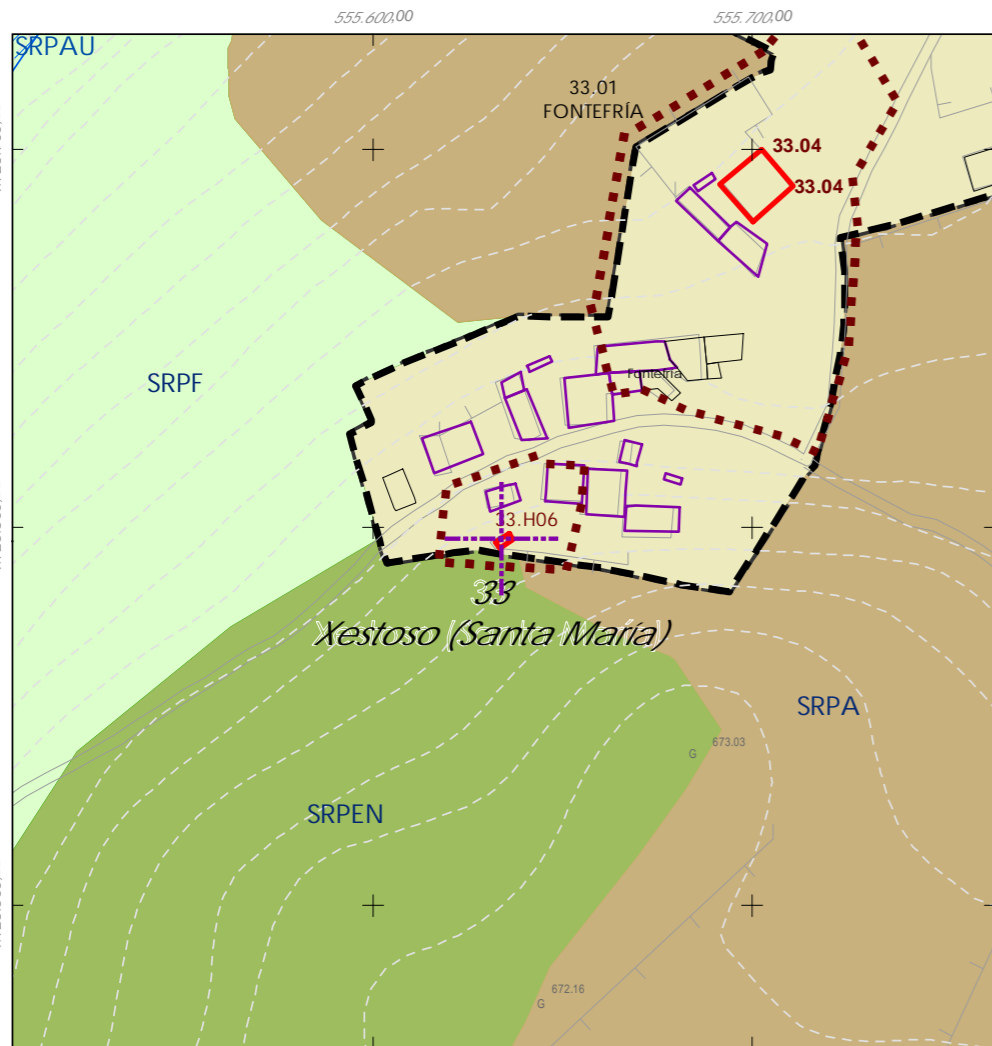
Denominación: Hórreo
Localización: Fontefría
Parroquia: Xestoso (Santa María)

Coordenadas UTM:
UTM X: 555634 / UTM Y: 4723600
Sistema de coordenadas:
Protección: (U.T.M.) European Datum 1950 Zona 29W
Unidades: metros

Descrición do ben:
Hórreo con cuberta de tella a dúas augas rematada nos extremos mediante cruz e pináculo de base cadrada. Costais formados por faixas, doelas e vigas de madeira sobre cepas de pedra.



- Delimitación PARROQUIAL
- Abades (Santa María)
 - Ansemil (San Pedro)
 - Breixa (Santiago)
 - Carboeiro (Santa María)
 - Cervaña (San Salvador)
 - Chapa (San Cibrao)
 - Cira (Santa Baia)
 - Cortegada (Santa María)
 - Dornelas (San Martiño)
 - Escuadro (San Salvador)
 - Fiestras (San Martiño)
 - Graba (San Miguel)
 - Lamela (San Miguel)
 - Laro (San Salvador)
 - Manduas (San Tirso)
 - Margaride (San Fiz)
 - Martixe (San Cristovo)
 - Moalde (San Mamede)
 - Negreiros (San Martiño)
 - O Castro (San Mamede)
 - Oleiros (San Miguel)
 - Parada (Santo Tomé)
 - Pazos (San Martiño)
 - Piñeiro (San Xiao)
 - Ponte (San Miguel)
 - Refoxos (San Paio)
 - Rellas (San Martiño)
 - Saldres (San Xoán)
 - Siador (San Miguel)
 - Silleda (Santa Baia)
 - Taboada (Santiago)
 - Vilar (San Martiño)
 - Xestoso (Santa María)



CLASIFICACIÓN DO SOLO

- Delimitación de Solo Urbano
- SRPAU
 - SNR
 - SRPI
 - SUD
 - SRPO
 - SRPPC
 - SRPPX
 - SRPEN
 - SRPA
 - SPRF

PATRIMONIO CULTURAL

- Patrimonio Cultural
- Contorno de protección
- BIC
- CPX - Contorno de protección de Xacemento
- Camión Real
- Camión de Santiago
- Patrimonio Arqueolóxico (ZPI)
- Patrimonio Arqueolóxico (ZPI)
- API - Área de Protección Integral

